

**DATE DESPRE IMOBILUL NR. 5682**

Oficiul de Cadastru și Publicitate Imobiliară DOLJ
Biroul de Cadastru și Publicitate Imobiliară Craiova

A. Partea I. Descrierea imobilului

TEREN Extravilan

Adresa: Jud. Dolj, T32 P1

Nr. Crt	Nr cadastral Nr. topografic	Suprafața* (mp)	Observații / Referințe
A1		1.100	Sector cadastral:33 Teren neimprejmuit;

B. Partea II. Proprietari și acte

Inscrieri privitoare la dreptul de proprietate și alte drepturi reale	Referințe
/	
Act Administrativ nr. TDP 1194-1364, din 18/02/1998 emis de CJSDPAT DOLJ;	
B1	A1
Intabulare, drept de PROPRIETATE, dobândit prin Reconstituire, cota actuala 1/1, cota initiala 1/1 1) FLOREA GHEORGHÎȚA, LIPSA CNP	

C. Partea III. SARCINI .

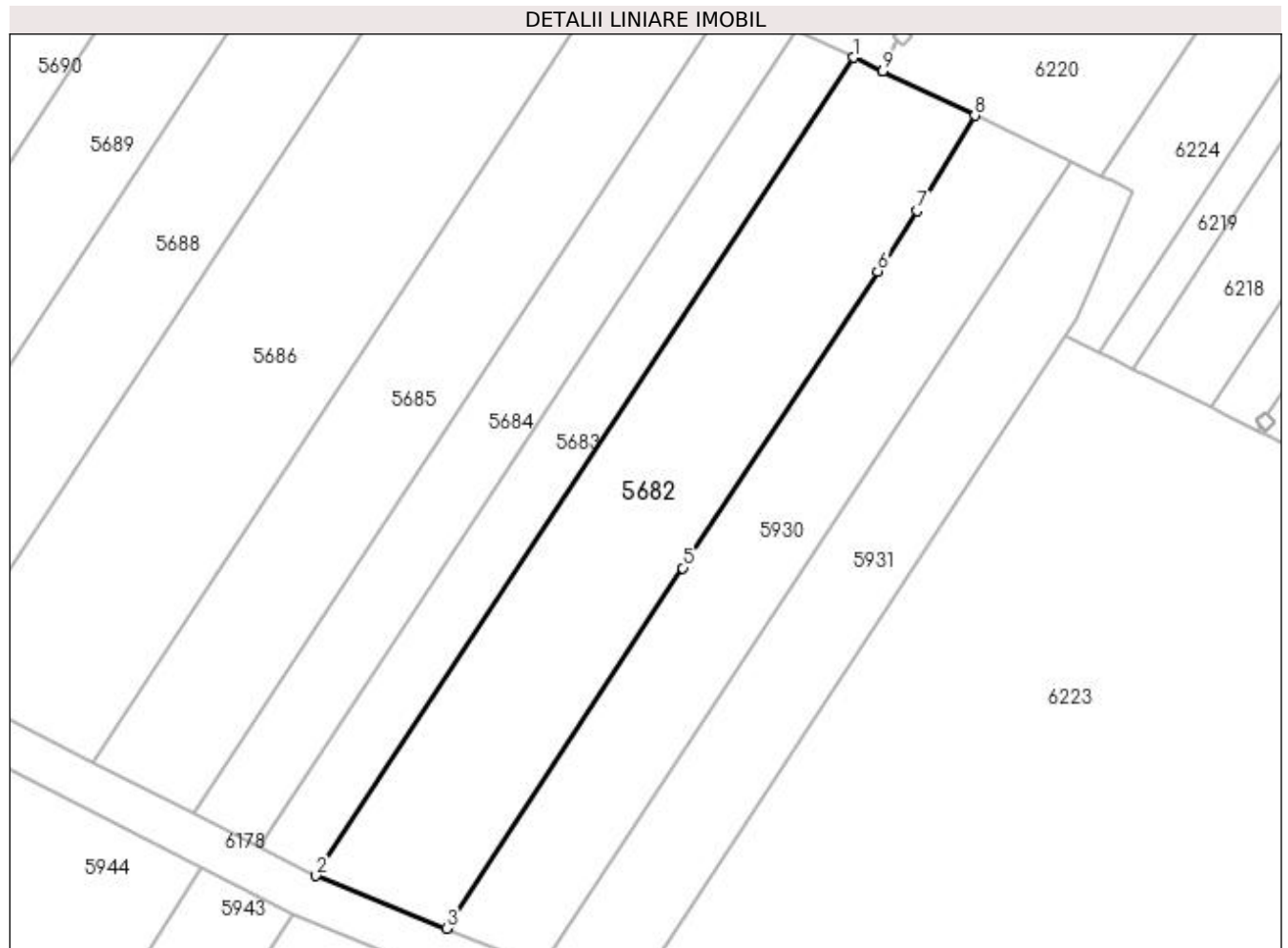
Inscrieri privind dezmembramintele dreptului de proprietate, drepturi reale de garanție și sarcini	Referințe
NU SUNT	

Anexa Nr. 1 La Partea I

Teren

Nr cadastral	Suprafața (mp)*	Observații / Referințe
	1.100	

* Suprafața este determinată în planul de proiecție Stereo 70.



Date referitoare la teren

Crt	Categorie folosință	Intra vilan	Suprafața (mp)	Tarla	Parcelă	Nr. topo	Observații / Referințe
1	livada	NU	1.100	32	1	-	

Lungime Segmente

1) Valorile lungimilor segmentelor sunt obținute din proiecție în plan.

Punct început	X / Y	Punct sfârșit	X / Y	Lungime segment (** (m)
1	428.988,688 300.833,81	2	428.939,93 300.759,654	88.749
2	428.939,93 300.759,654	3	428.951,755 300.754,877	12.753
3	428.951,755 300.754,877	4	428.951,939 300.755,219	0.388
4	428.951,939 300.755,219	5	428.973,199 300.787,553	38.697
5	428.973,199 300.787,553	6	428.990,882 300.814,448	32.187

Punct început	X / Y	Punct sfârșit	X / Y	Lungime segment (** (m)
6	428.990,882 300.814,448	7	428.994,485 300.819,927	6.558
7	428.994,485 300.819,927	8	428.999,7 300.828,558	10.084
8	428.999,7 300.828,558	9	428.991,329 300.832,55	9.274
9	428.991,329 300.832,55	10	428.991,325 300.832,553	0.005
10	428.991,325 300.832,553	1	428.988,688 300.833,81	2.921

** Lungimile segmentelor sunt determinate în planul de proiecție Stereo 70 și sunt rotunjite la 1 milimetru.

*** Distanța dintre puncte este formată din segmente cumulate ce sunt mai mici decât valoarea 1 milimetru.

**DATE DESPRE IMOBILUL NR. 5683**

Oficiul de Cadastru și Publicitate Imobiliară DOLJ
Biroul de Cadastru și Publicitate Imobiliară Craiova

A. Partea I. Descrierea imobilului

TEREN Extravilan

Adresa: Jud. Dolj, T32 P2

Nr. Crt	Nr cadastral Nr. topografic	Suprafața* (mp)	Observații / Referințe
A1		500	Sector cadastral:33 Teren neimprejmuit;

B. Partea II. Proprietari și acte

Inscrieri privitoare la dreptul de proprietate și alte drepturi reale	Referințe
/	
Act Administrativ nr. TDP 1195-1364, din 18/02/1998 emis de CJSDPAT DOLJ;	
B1	A1
Intabulare, drept de PROPRIETATE, dobandit prin Reconstituire, cota actuala 1/1, cota initiala 1/1 1) FLOREA COSTINEL, LIPSA CNP	

C. Partea III. SARCINI .

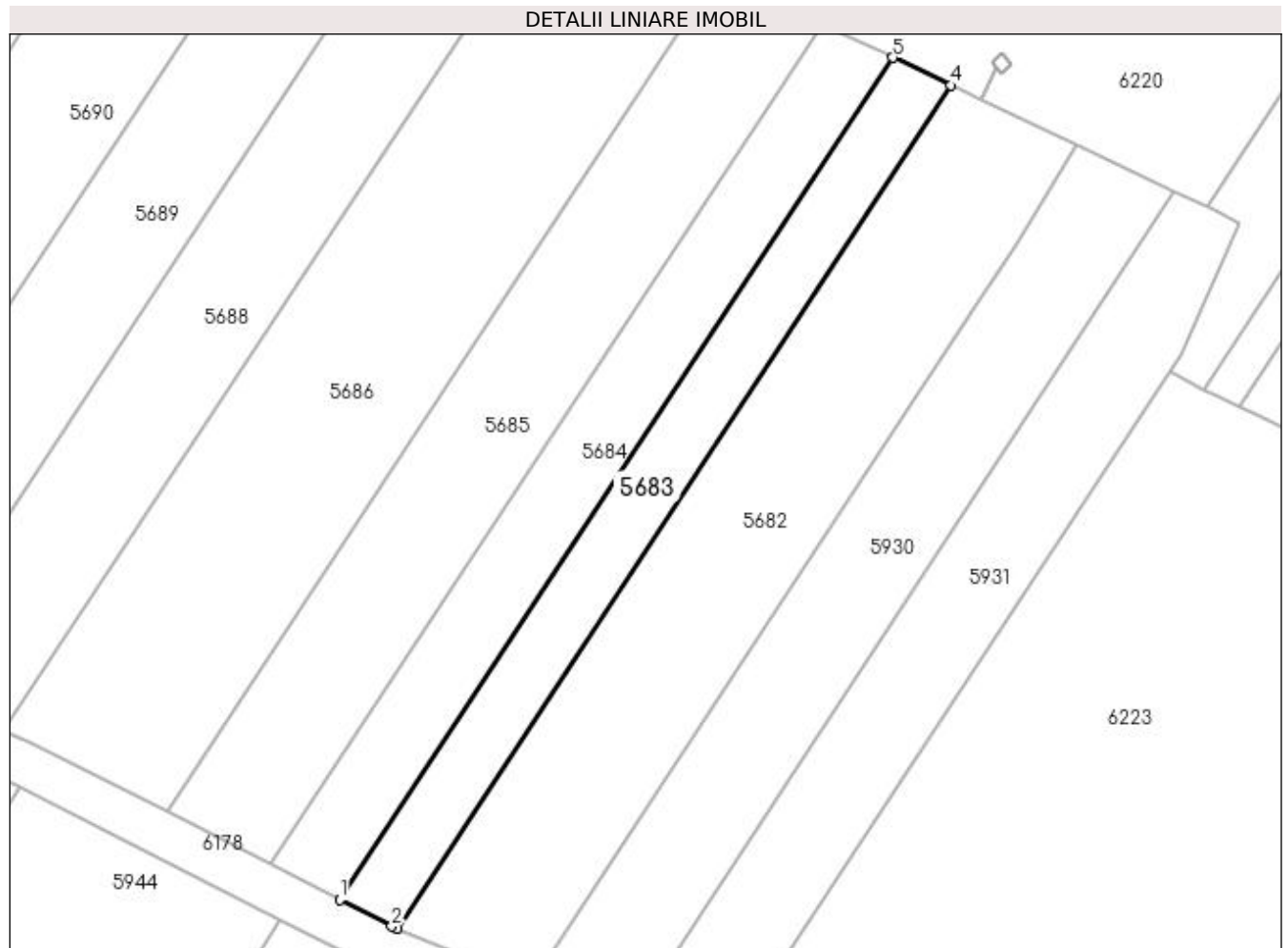
Inscrieri privind dezmembramintele dreptului de proprietate, drepturi reale de garanție și sarcini	Referințe
NU SUNT	

Anexa Nr. 1 La Partea I

Teren

Nr cadastral	Suprafața (mp)*	Observații / Referințe
	500	

* Suprafața este determinată în planul de proiecție Stereo 70.



Date referitoare la teren

Crt	Categorie folosință	Intra vilan	Suprafața (mp)	Tarla	Parcelă	Nr. topo	Observații / Referințe
1	livada	NU	500	32	2	-	

Lungime Segmente

1) Valorile lungimilor segmentelor sunt obținute din proiecție în plan.

Punct început	X / Y	Punct sfârșit	X / Y	Lungime segment (** (m)
1	428.934,854 300.762,194	2	428.939,436 300.759,854	5.145
2	428.939,436 300.759,854	3	428.939,93 300.759,654	0.533
3	428.939,93 300.759,654	4	428.988,688 300.833,81	88.749
4	428.988,688 300.833,81	5	428.983,553 300.836,259	5.689
5	428.983,553 300.836,259	1	428.934,854 300.762,194	88.641

**** Lungimile segmentelor sunt determinate în planul de proiecție Stereo 70 și sunt rotunjite la 1 milimetru.**

***** Distanța dintre puncte este formată din segmente cumulate ce sunt mai mici decât valoarea 1 milimetru.**

**DATE DESPRE IMOBILUL NR. 5684**

Oficiul de Cadastru și Publicitate Imobiliară DOLJ
Biroul de Cadastru și Publicitate Imobiliară Craiova

A. Partea I. Descrierea imobilului

TEREN Extravilan

Adresa: Jud. Dolj, T32 P3

Nr. Crt	Nr cadastral Nr. topografic	Suprafața* (mp)	Observații / Referințe
A1		600	Sector cadastral:33 Teren neimprejmuit;

B. Partea II. Proprietari și acte

Inscrieri privitoare la dreptul de proprietate și alte drepturi reale	Referințe
/	
Act Administrativ nr. TDP 1194-1364, din 18/02/1998 emis de CJSDPAT DOLJ;	
B1	A1
Intabulare, drept de PROPRIETATE, dobândit prin Reconstituire, cota actuala 1/1, cota initiala 1/1 1) FLOREA GHEORGHÎȚA, LIPSA CNP	

C. Partea III. SARCINI .

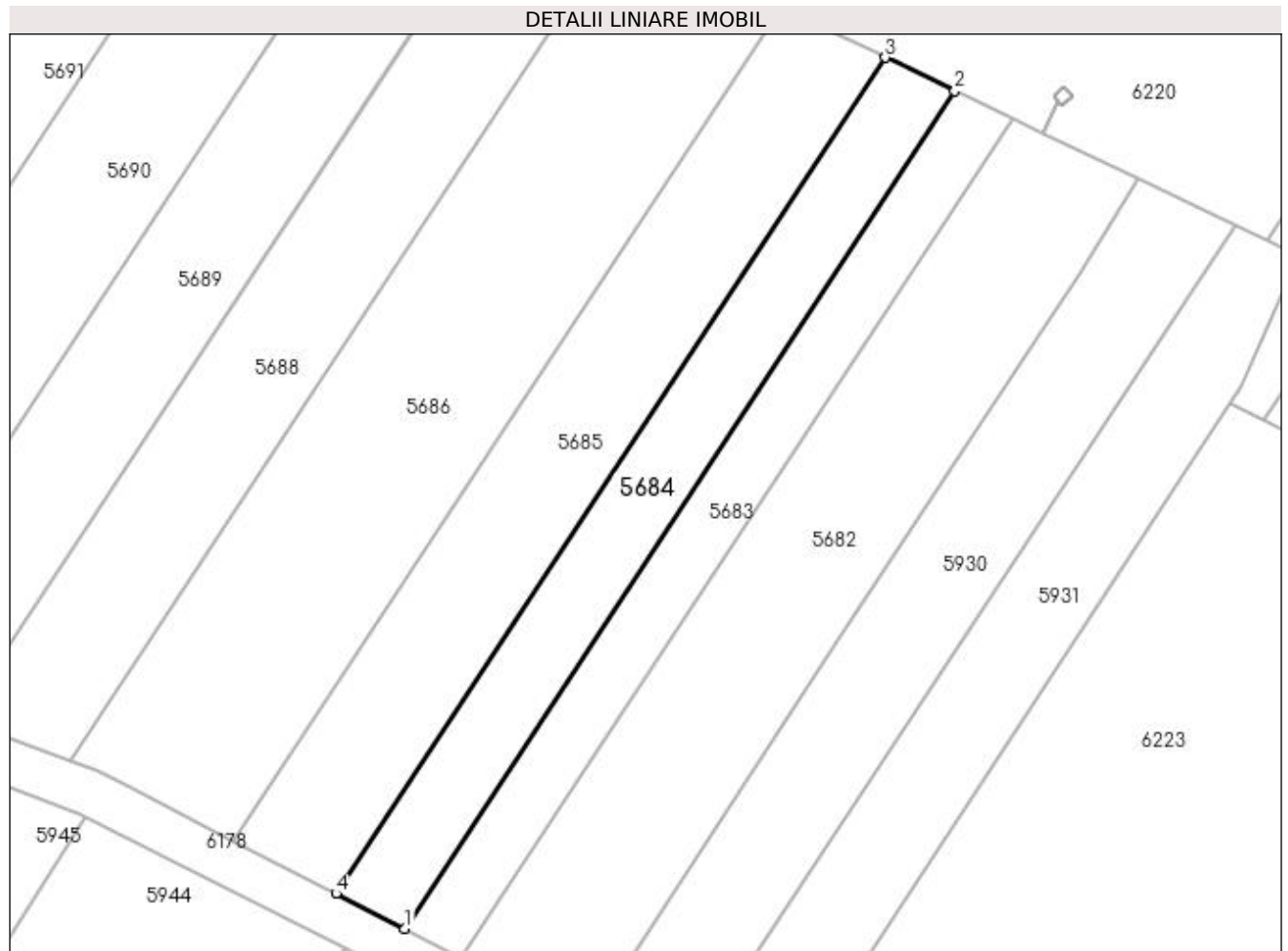
Inscrieri privind dezmembramintele dreptului de proprietate, drepturi reale de garanție și sarcini	Referințe
NU SUNT	

Anexa Nr. 1 La Partea I

Teren

Nr cadastral	Suprafața (mp)*	Observații / Referințe
	600	

* Suprafața este determinată în planul de proiecție Stereo 70.



Date referitoare la teren

Crt	Categorie folosință	Intra vilan	Suprafața (mp)	Tarla	Parcelă	Nr. topo	Observații / Referințe
1	livada	NU	600	32	3	-	

Lungime Segmente

1) Valorile lungimilor segmentelor sunt obținute din proiecție în plan.

Punct început	X / Y	Punct sfârșit	X / Y	Lungime segment (** (m)
1	428.934,854 300.762,194	2	428.983,553 300.836,259	88.641
2	428.983,553 300.836,259	3	428.977,379 300.839,204	6.84
3	428.977,379 300.839,204	4	428.928,783 300.765,294	88.455
4	428.928,783 300.765,294	1	428.934,854 300.762,194	6.817

**** Lungimile segmentelor sunt determinate în planul de proiecție Stereo 70 și sunt rotunjite la 1 milimetru.**

***** Distanța dintre puncte este formată din segmente cumulate ce sunt mai mici decât valoarea 1 milimetru.**

**DATE DESPRE IMOBILUL NR. 5685**

Oficiul de Cadastru și Publicitate Imobiliară DOLJ
Biroul de Cadastru și Publicitate Imobiliară Craiova

A. Partea I. Descrierea imobilului

TEREN Extravilan

Adresa: Jud. Dolj, T32 P5

Nr. Crt	Nr cadastral Nr. topografic	Suprafața* (mp)	Observații / Referințe
A1		900	Sector cadastral:33 Teren neimprejmuit;

B. Partea II. Proprietari și acte

Inscrieri privitoare la dreptul de proprietate și alte drepturi reale	Referințe
/	
Act Notarial nr. APV 463, din 28/03/2017 emis de BIN PAPA EUGENIA;	
B1	A1
Intabulare, drept de PROPRIETATE, dobandit prin lesire Din Indiviziune, cota actuala 1/1, cota initiala 1/1 1) PRODAN MARIA	

C. Partea III. SARCINI .

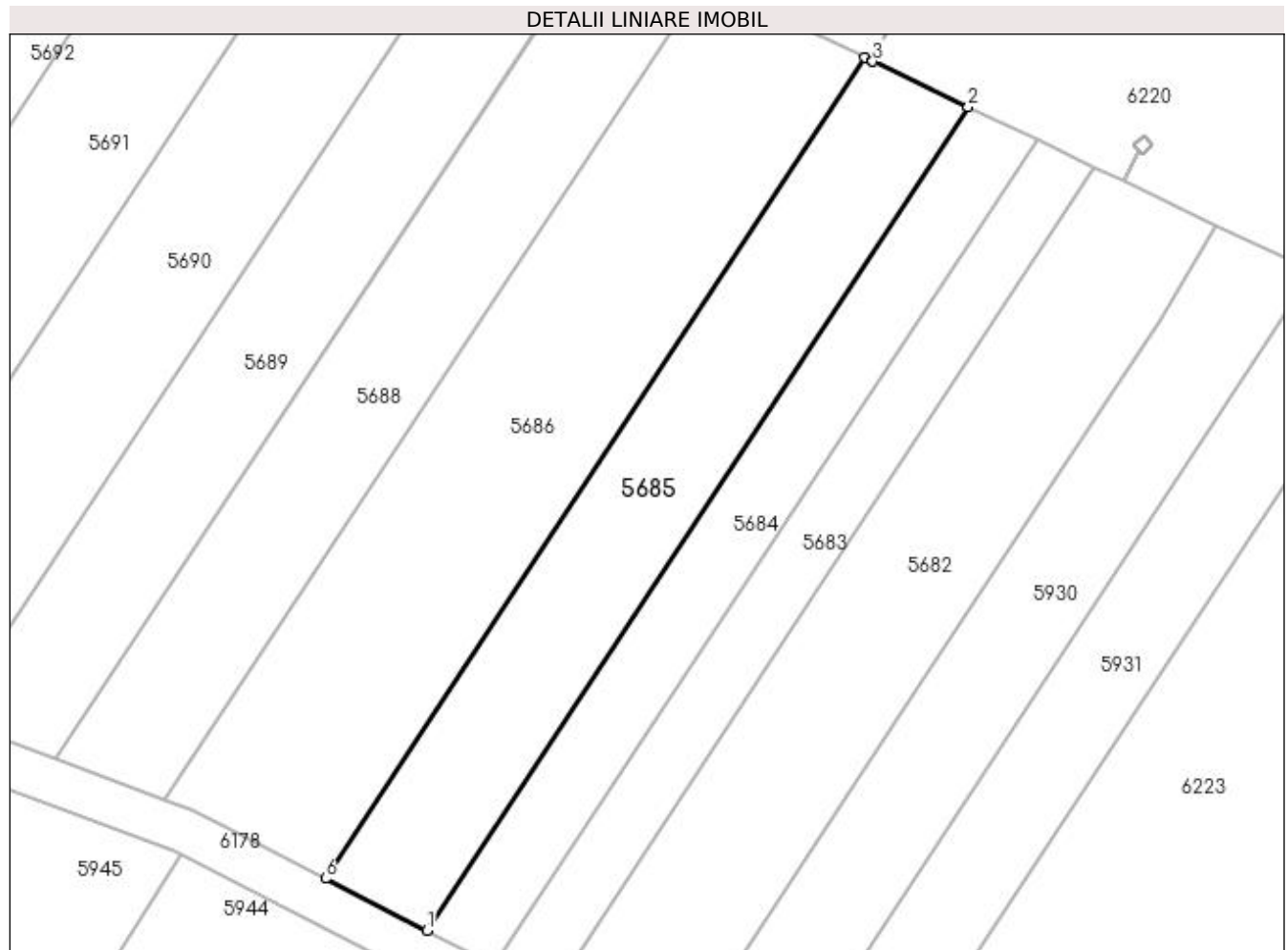
Inscrieri privind dezmembramintele dreptului de proprietate, drepturi reale de garanție și sarcini	Referințe
NU SUNT	

Anexa Nr. 1 La Partea I

Teren

Nr cadastral	Suprafața (mp)*	Observații / Referințe
	900	

* Suprafața este determinată în planul de proiecție Stereo 70.



Date referitoare la teren

Crt	Categorie folosință	Intravilan	Suprafața (mp)	Tarla	Parcelă	Nr. topo	Observații / Referințe
1	livada	NU	900	32	5	-	

Lungime Segmente

1) Valorile lungimilor segmentelor sunt obținute din proiecție în plan.

Punct început	X / Y	Punct sfârșit	X / Y	Lungime segment (** (m)
1	428.928,783 300.765,294	2	428.977,379 300.839,204	88.455
2	428.977,379 300.839,204	3	428.968,798 300.843,297	9.507
3	428.968,798 300.843,297	4	428.968,794 300.843,299	0.004
4	428.968,794 300.843,299	5	428.968,095 300.843,632	0.774
5	428.968,095 300.843,632	6	428.919,653 300.769,957	88.174

Punct început	X / Y	Punct sfârșit	X / Y	Lungime segment (** (m)
6	428.919,653 300.769,957	1	428.928,783 300.765,294	10.252

** Lungimile segmentelor sunt determinate în planul de proiecție Stereo 70 și sunt rotunjite la 1 milimetru.

*** Distanța dintre puncte este formată din segmente cumulate ce sunt mai mici decât valoarea 1 milimetru.

**DATE DESPRE IMOBILUL NR. 5686**

Oficiul de Cadastru și Publicitate Imobiliară DOLJ
Biroul de Cadastru și Publicitate Imobiliară Craiova

A. Partea I. Descrierea imobilului

TEREN Extravilan

Adresa: Jud. Dolj, T32 P6, P7

Nr. Crt	Nr cadastral Nr. topografic	Suprafața* (mp)	Observații / Referințe
A1		1.400	Sector cadastral:33 Teren neimprejmuit;

B. Partea II. Proprietari și acte

Inscrieri privitoare la dreptul de proprietate și alte drepturi reale	Referințe
/	
Act Administrativ nr. TDP 167-9566, din 04/11/1993 emis de CJSDPAT DOLJ;	
B1	A1
Intabulare, drept de PROPRIETATE, dobândit prin Reconstituire, cota actuala 1/1, cota initiala 1/1 1) VĂTĂȘELU CONSTANȚA, LIPSA CNP	

C. Partea III. SARCINI .

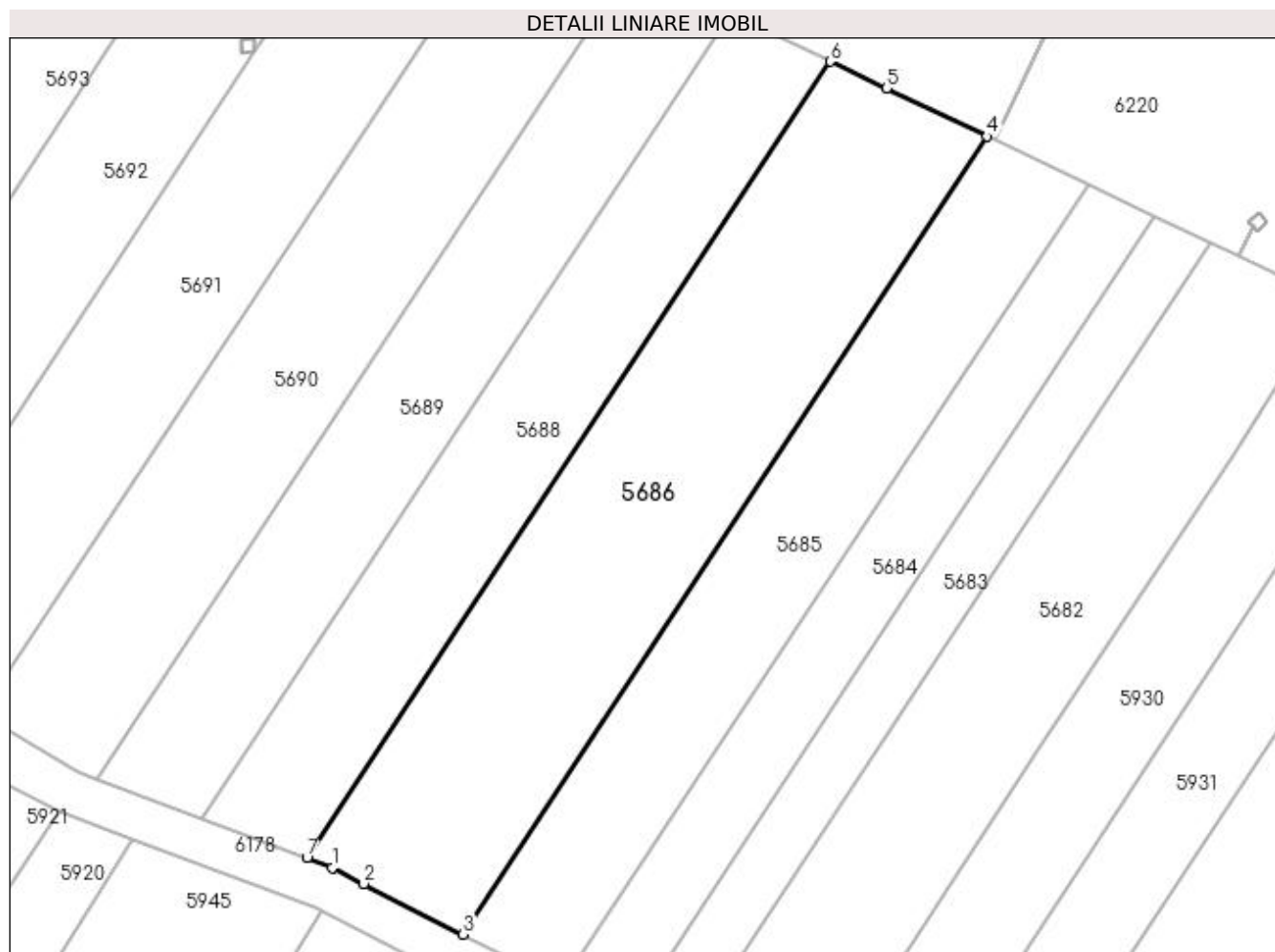
Inscrieri privind dezmembramintele dreptului de proprietate, drepturi reale de garanție și sarcini	Referințe
NU SUNT	

Anexa Nr. 1 La Partea I

Teren

Nr cadastral	Suprafața (mp)*	Observații / Referințe
	1.400	

* Suprafața este determinată în planul de proiecție Stereo 70.



Date referitoare la teren

Crt	Categorie folosință	Intravilan	Suprafața (mp)	Tarla	Parcelă	Nr. topo	Observații / Referințe
1	livada	NU	900	32	6	-	
2	livada	NU	500	32	7	-	

Lungime Segmente

1) Valorile lungimilor segmentelor sunt obținute din proiecție în plan.

Punct început	X / Y	Punct sfârșit	X / Y	Lungime segment (** (m)
1	428.907,591 300.776,117	2	428.910,493 300.774,635	3.259
2	428.910,493 300.774,635	3	428.919,653 300.769,957	10.285
3	428.919,653 300.769,957	4	428.968,095 300.843,632	88.174
4	428.968,095 300.843,632	5	428.958,78 300.848,075	10.32

Punct început	X / Y	Punct sfârșit	X / Y	Lungime segment (** (m)
5	428.958,78 300.848,075	6	428.953,597 300.850,547	5.742
6	428.953,597 300.850,547	7	428.905,237 300.776,997	88.024
7	428.905,237 300.776,997	1	428.907,591 300.776,117	2.513

** Lungimile segmentelor sunt determinate în planul de proiecție Stereo 70 și sunt rotunjite la 1 milimetru.

*** Distanța dintre puncte este formată din segmente cumulate ce sunt mai mici decât valoarea 1 milimetru.

**DATE DESPRE IMOBILUL NR. 5688**

Oficiul de Cadastru și Publicitate Imobiliară DOLJ
Biroul de Cadastru și Publicitate Imobiliară Craiova

A. Partea I. Descrierea imobilului

TEREN Extravilan

Adresa: Jud. Dolj, T32 P9

Nr. Crt	Nr cadastral Nr. topografic	Suprafața* (mp)	Observații / Referințe
A1		900	Sector cadastral:33 Teren neimprejmuit;

B. Partea II. Proprietari și acte

Inscrieri privitoare la dreptul de proprietate și alte drepturi reale	Referințe
/	
Act Administrativ nr. TDP 47-59434, din 26/07/1993 emis de CJSDPAT DOLJ;	
B1	A1
Intabulare, drept de PROPRIETATE, dobândit prin Reconstituire, cota actuala 1/1, cota initiala 1/1 1) BUZATU MITRICĂ, LIPSA CNP	

C. Partea III. SARCINI .

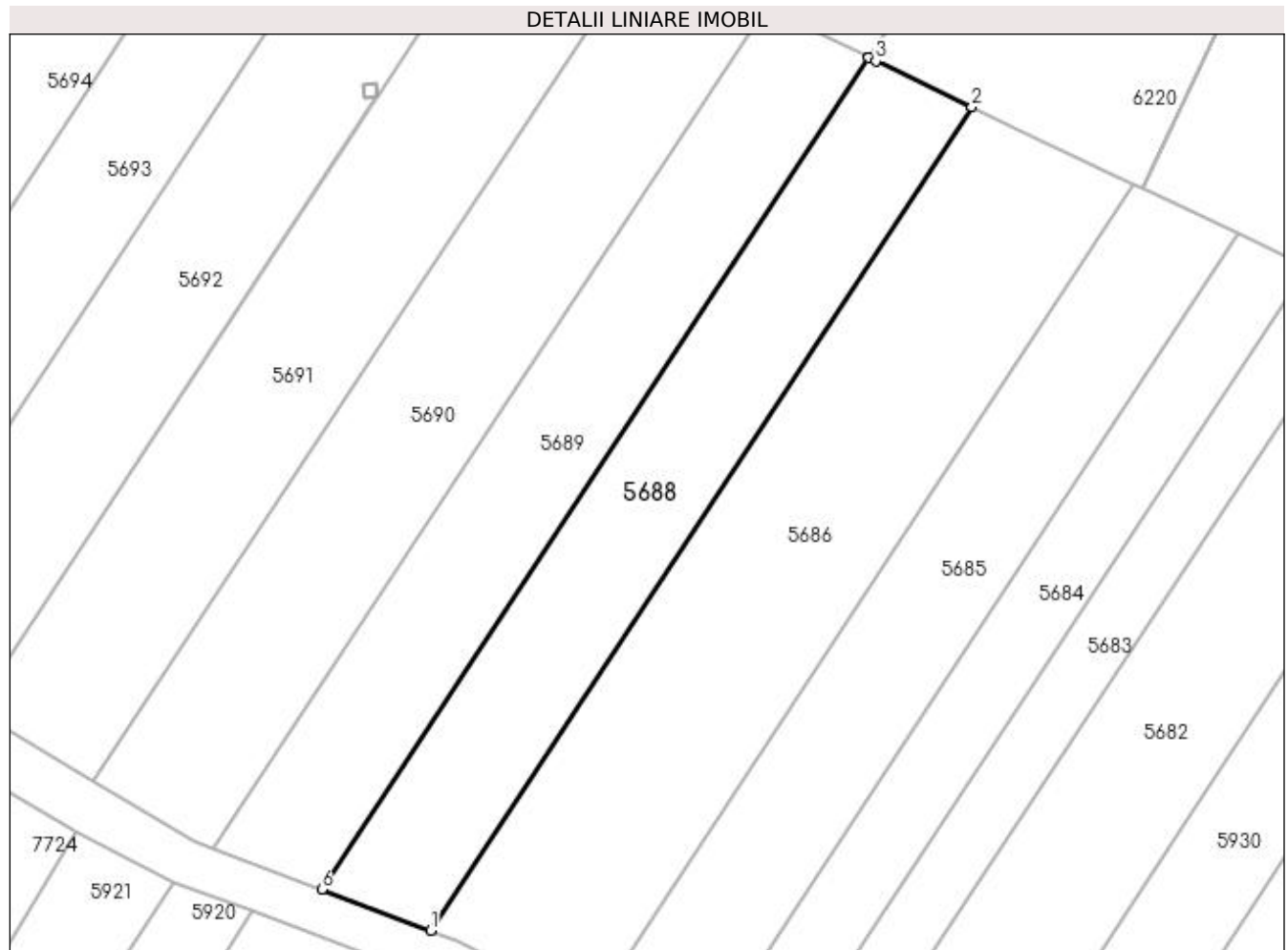
Inscrieri privind dezmembramintele dreptului de proprietate, drepturi reale de garanție și sarcini	Referințe
NU SUNT	

Anexa Nr. 1 La Partea I

Teren

Nr cadastral	Suprafața (mp)*	Observații / Referințe
	900	

* Suprafața este determinată în planul de proiecție Stereo 70.



Date referitoare la teren

Crt	Categorie folosință	Intra vilan	Suprafața (mp)	Tarla	Parcelă	Nr. topo	Observații / Referințe
1	livada	NU	900	32	9	-	

Lungime Segmente

1) Valorile lungimilor segmentelor sunt obținute din proiecție în plan.

Punct început	X / Y	Punct sfârșit	X / Y	Lungime segment (** (m)
1	428.905,237 300.776,997	2	428.953,597 300.850,547	88.024
2	428.953,597 300.850,547	3	428.944,99 300.854,652	9.536
3	428.944,99 300.854,652	4	428.944,353 300.854,956	0.706
4	428.944,353 300.854,956	5	428.944,33 300.854,967	0.025
5	428.944,33 300.854,967	6	428.895,464 300.780,647	88.946

Punct început	X / Y	Punct sfârșit	X / Y	Lungime segment (** (m)
6	428.895,464 300.780,647	1	428.905,237 300.776,997	10.432

** Lungimile segmentelor sunt determinate în planul de proiecție Stereo 70 și sunt rotunjite la 1 milimetru.

*** Distanța dintre puncte este formată din segmente cumulate ce sunt mai mici decât valoarea 1 milimetru.

**DATE DESPRE IMOBILUL NR. 5689**

Oficiul de Cadastru și Publicitate Imobiliară DOLJ
Biroul de Cadastru și Publicitate Imobiliară Craiova

A. Partea I. Descrierea imobilului

TEREN Extravilan

Adresa: Jud. Dolj, T32 P10

Nr. Crt	Nr cadastral Nr. topografic	Suprafața* (mp)	Observații / Referințe
A1		900	Sector cadastral:33 Teren neimprejmuit;

B. Partea II. Proprietari și acte

Inscrieri privitoare la dreptul de proprietate și alte drepturi reale	Referințe
/	
Act Administrativ nr. TDP 214-2192, din 23/11/1993 emis de CJSDPAT DOLJ;	
B1	A1
Intabulare, drept de PROPRIETATE, dobândit prin Reconstituire, cota actuala 1/1, cota initiala 1/1 1) SOVA DUMITRA, LIPSA CNP	

C. Partea III. SARCINI .

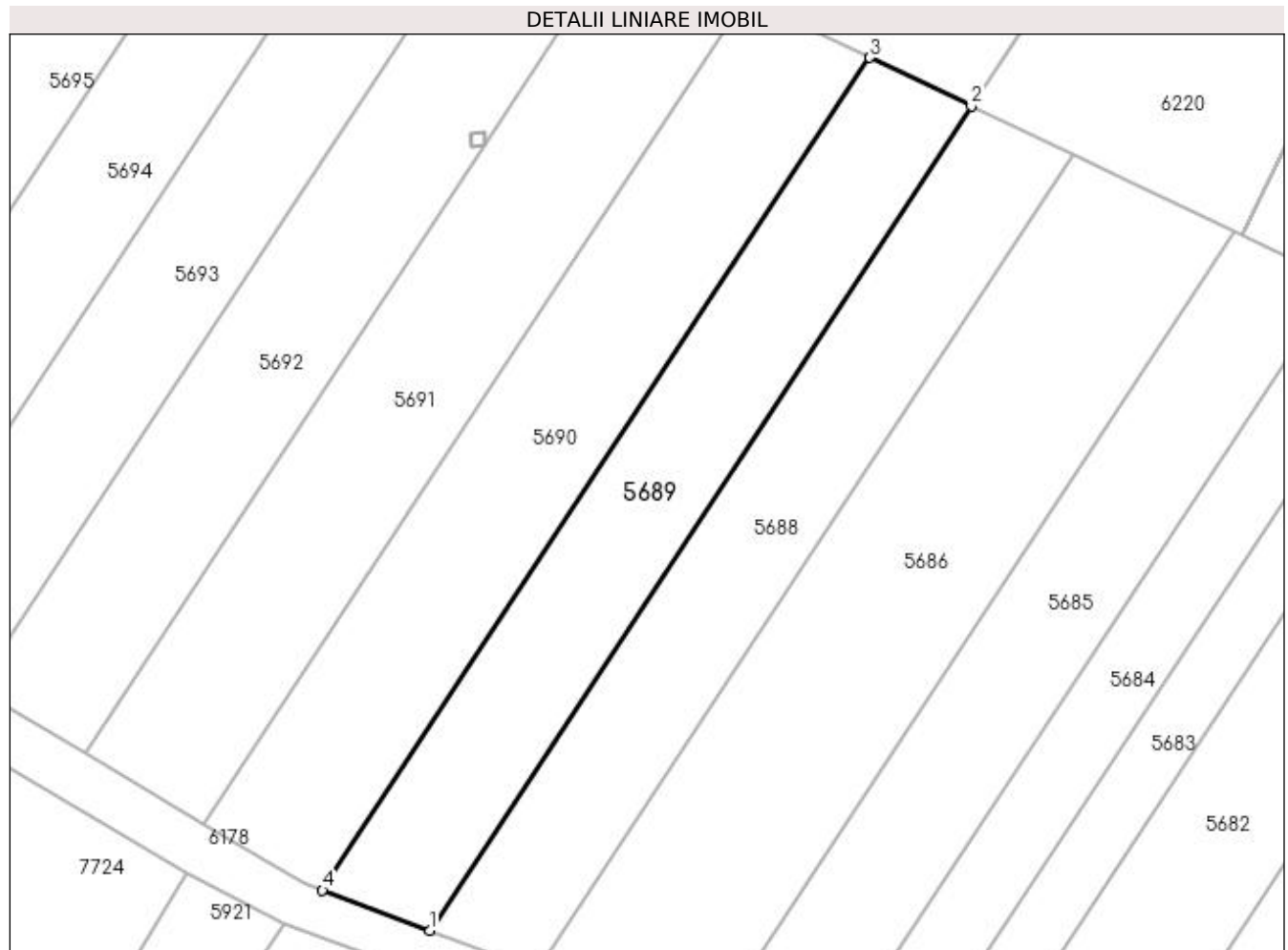
Inscrieri privind dezmembramintele dreptului de proprietate, drepturi reale de garanție și sarcini	Referințe
NU SUNT	

Anexa Nr. 1 La Partea I

Teren

Nr cadastral	Suprafața (mp)*	Observații / Referințe
	900	

* Suprafața este determinată în planul de proiecție Stereo 70.



Date referitoare la teren

Crt	Categorie folosință	Intra vilan	Suprafața (mp)	Tarla	Parcelă	Nr. topo	Observații / Referințe
1	livada	NU	900	32	10	-	

Lungime Segmente

1) Valorile lungimilor segmentelor sunt obținute din proiecție în plan.

Punct început	X / Y	Punct sfârșit	X / Y	Lungime segment (** (m)
1	428.895,464 300.780,647	2	428.944,33 300.854,967	88.946
2	428.944,33 300.854,967	3	428.935,158 300.859,342	10.162
3	428.935,158 300.859,342	4	428.885,792 300.784,26	89.857
4	428.885,792 300.784,26	1	428.895,464 300.780,647	10.325

**** Lungimile segmentelor sunt determinate în planul de proiecție Stereo 70 și sunt rotunjite la 1 milimetru.**

***** Distanța dintre puncte este formată din segmente cumulate ce sunt mai mici decât valoarea 1 milimetru.**

**DATE DESPRE IMOBILUL NR. 5690**

Oficiul de Cadastru și Publicitate Imobiliară DOLJ
 Biroul de Cadastru și Publicitate Imobiliară Craiova

A. Partea I. Descrierea imobilului

TEREN Extravilan

Adresa: Jud. Dolj, T32 P11

Nr. Crt	Nr cadastral Nr. topografic	Suprafața* (mp)	Observații / Referințe
A1		1.100	Sector cadastral:33 Teren neimprejmuit;

B. Partea II. Proprietari și acte

Inscrieri privitoare la dreptul de proprietate și alte drepturi reale	Referințe
/	
Act Administrativ nr. TDP 214-2192, din 23/11/1993 emis de CJSDPAT DOLJ;	
B1	A1
Intabulare, drept de PROPRIETATE, dobandit prin Reconstituire, cota actuala 1/1, cota initiala 1/1 1) SOVA DUMITRA, LIPSA CNP	

C. Partea III. SARCINI .

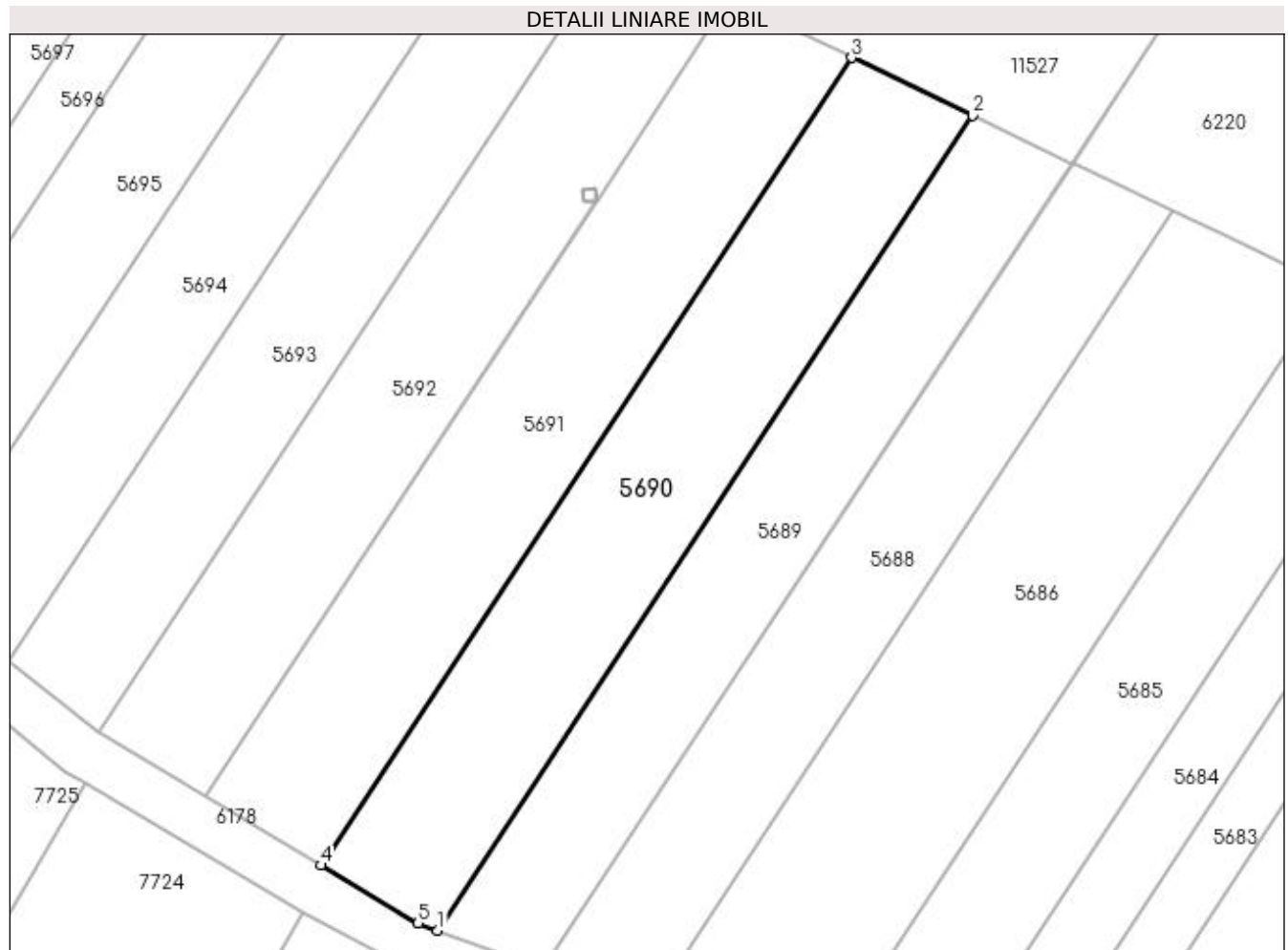
Inscrieri privind dezmembramintele dreptului de proprietate, drepturi reale de garanție și sarcini	Referințe
NU SUNT	

Anexa Nr. 1 La Partea I

Teren

Nr cadastral	Suprafața (mp)*	Observații / Referințe
	1.100	

* Suprafața este determinată în planul de proiecție Stereo 70.



Date referitoare la teren

Crt	Categorie folosință	Intravilan	Suprafața (mp)	Tarla	Parcelă	Nr. topo	Observații / Referințe
1	livada	NU	1.100	32	11	-	

Lungime Segmente

1) Valorile lungimilor segmentelor sunt obținute din proiecție în plan.

Punct început	X / Y	Punct sfârșit	X / Y	Lungime segment (** (m)
1	428.885,792 300.784,26	2	428.935,158 300.859,342	89.857
2	428.935,158 300.859,342	3	428.923,973 300.864,676	12.392
3	428.923,973 300.864,676	4	428.875,049 300.790,268	89.051
4	428.875,049 300.790,268	5	428.884,015 300.784,924	10.438
5	428.884,015 300.784,924	1	428.885,792 300.784,26	1.897

**** Lungimile segmentelor sunt determinate în planul de proiecție Stereo 70 și sunt rotunjite la 1 milimetru.**

***** Distanța dintre puncte este formată din segmente cumulate ce sunt mai mici decât valoarea 1 milimetru.**

**DATE DESPRE IMOBILUL NR. 5691**

Oficiul de Cadastru și Publicitate Imobiliară DOLJ
Biroul de Cadastru și Publicitate Imobiliară Craiova

A. Partea I. Descrierea imobilului

TEREN Extravilan

Adresa: Jud. Dolj, T32 P12

Nr. Crt	Nr cadastral Nr. topografic	Suprafața* (mp)	Observații / Referințe
A1		1.100	Sector cadastral:33 Teren neimprejmuit;

B. Partea II. Proprietari și acte

Inscrieri privitoare la dreptul de proprietate și alte drepturi reale	Referințe
/	
Act Administrativ nr. TDP 218-2192, din 24/11/1993 emis de CJSDPAT DOLJ;	
B1	A1
Intabulare, drept de PROPRIETATE, dobândit prin Reconstituire, cota actuala 1/1, cota initiala 1/1 1) RADUCU ELENA, LIPSA CNP	

C. Partea III. SARCINI .

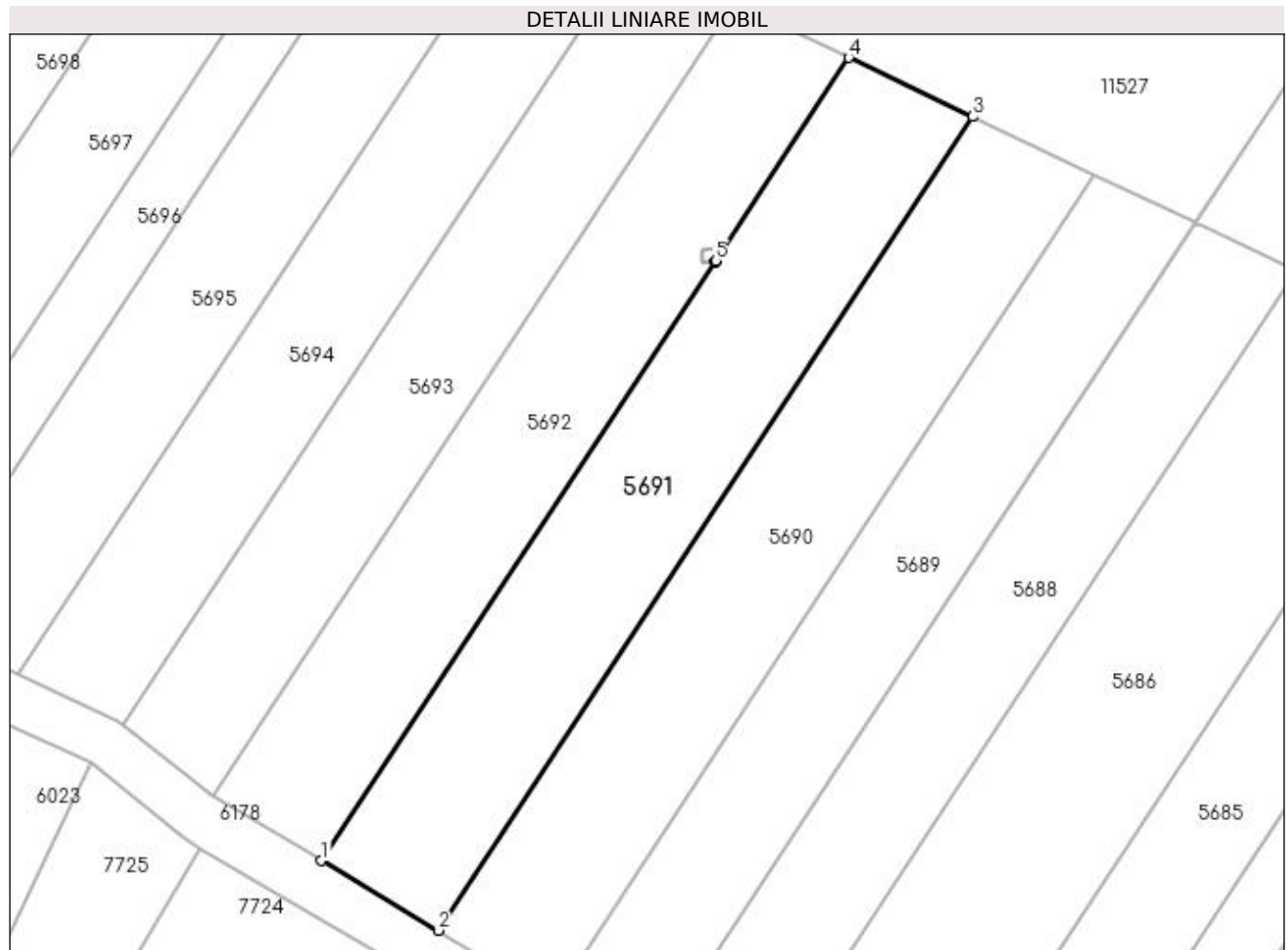
Inscrieri privind dezmembramintele dreptului de proprietate, drepturi reale de garanție și sarcini	Referințe
NU SUNT	

Anexa Nr. 1 La Partea I

Teren

Nr cadastral	Suprafața (mp)*	Observații / Referințe
	1.100	

* Suprafața este determinată în planul de proiecție Stereo 70.



Date referitoare la teren

Crt	Categorie folosință	Intra vilan	Suprafața (mp)	Tarla	Parcelă	Nr. topo	Observații / Referințe
1	livada	NU	1.100	32	12	-	

Lungime Segmente

1) Valorile lungimilor segmentelor sunt obținute din proiecție în plan.

Punct început	X / Y	Punct sfârșit	X / Y	Lungime segment (** (m)
1	428.864,358 300.796,64	2	428.875,049 300.790,268	12.446
2	428.875,049 300.790,268	3	428.923,973 300.864,676	89.051
3	428.923,973 300.864,676	4	428.912,645 300.870,079	12.551
4	428.912,645 300.870,079	5	428.900,442 300.851,52	22.211
5	428.900,442 300.851,52	6	428.900,447 300.851,449	0.071

Punct început	X / Y	Punct sfârșit	X / Y	Lungime segment (** (m)
6	428.900,447 300.851,449	7	428.900,393 300.851,445	0.054
7	428.900,393 300.851,445	1	428.864,358 300.796,64	65.59

** Lungimile segmentelor sunt determinate în planul de proiecție Stereo 70 și sunt rotunjite la 1 milimetru.

*** Distanța dintre puncte este formată din segmente cumulate ce sunt mai mici decât valoarea 1 milimetru.

**DATE DESPRE IMOBILUL NR. 5692**

Oficiul de Cadastru și Publicitate Imobiliară DOLJ
Biroul de Cadastru și Publicitate Imobiliară Craiova

A. Partea I. Descrierea imobilului

TEREN Extravilan

Adresa: Jud. Dolj, T32 P13

Nr. Crt	Nr cadastral Nr. topografic	Suprafața* (mp)	Observații / Referințe
A1		1.000	Sector cadastral:33 Teren neimprejmuit;

B. Partea II. Proprietari și acte

Inscrieri privitoare la dreptul de proprietate și alte drepturi reale	Referințe
/	
Act Administrativ nr. TDP 229-2192, din 23/11/1993 emis de CJSDPAT DOLJ;	
B1	A1
Intabulare, drept de PROPRIETATE, dobândit prin Reconstituire, cota actuala 1/1, cota initiala 1/1	
1) DELCEA EUGENIA, LIPSA CNP	
2) POPESCU ION, LIPSA CNP	
3) POPESCU SEBASTIAN, LIPSA CNP	

C. Partea III. SARCINI .

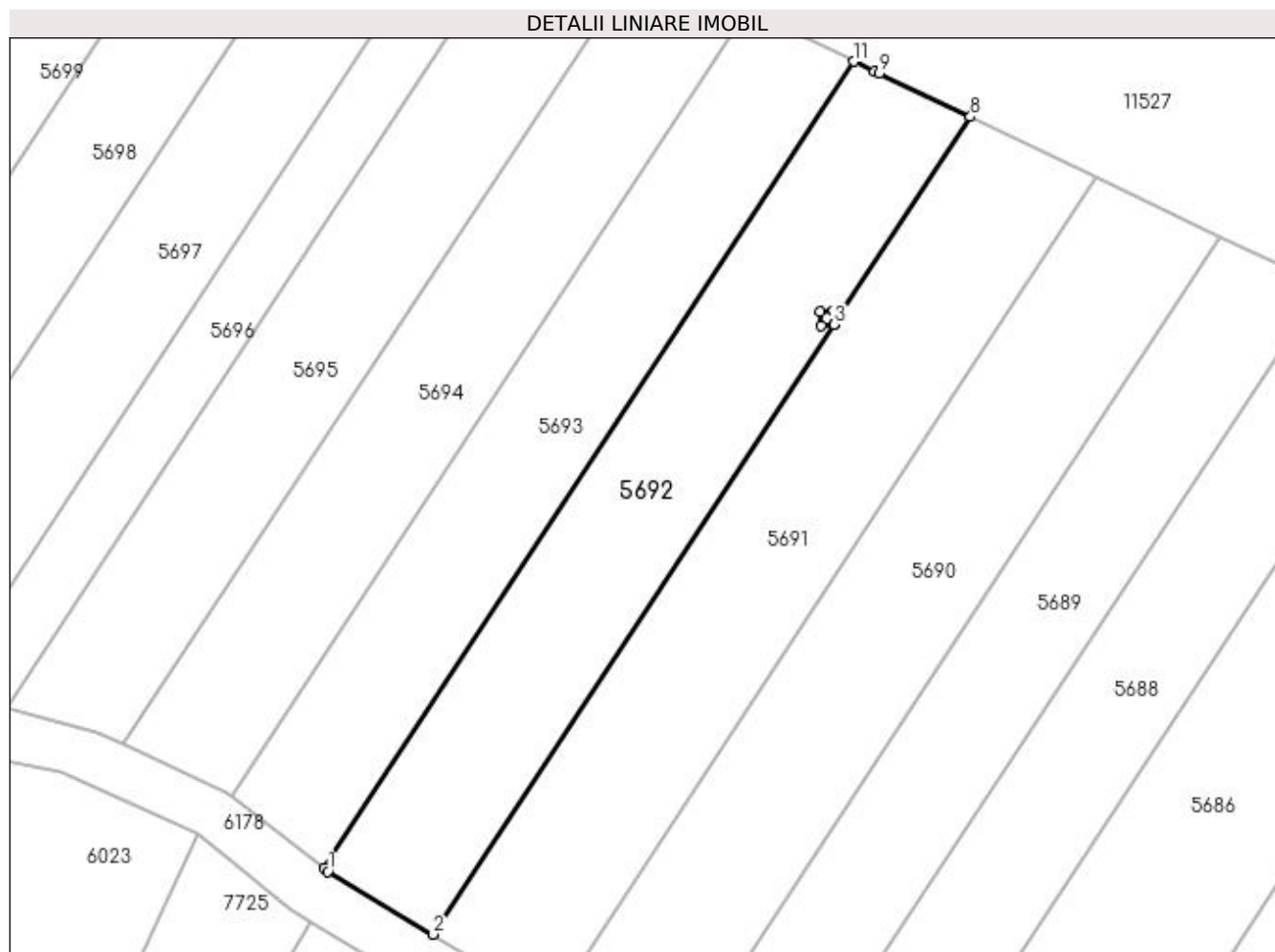
Inscrieri privind dezmembramintele dreptului de proprietate, drepturi reale de garanție și sarcini	Referințe
NU SUNT	

Anexa Nr. 1 La Partea I

Teren

Nr cadastral	Suprafața (mp)*	Observații / Referințe
	1.000	

* Suprafața este determinată în planul de proiecție Stereo 70.



Date referitoare la teren

Crt	Categorie folosință	Intra vilan	Suprafața (mp)	Tarla	Parcelă	Nr. topo	Observații / Referințe
1	livada	NU	1.000	32	13	-	

Lungime Segmente

1) Valorile lungimilor segmentelor sunt obținute din proiecție în plan.

Punct început	X / Y	Punct sfârșit	X / Y	Lungime segment (** (m)
1	428.854,872 300.802,293	2	428.864,358 300.796,64	11.043
2	428.864,358 300.796,64	3	428.900,393 300.851,445	65.59
3	428.900,393 300.851,445	4	428.899,251 300.851,36	1.145
4	428.899,251 300.851,36	5	428.899,161 300.852,557	1.2
5	428.899,161 300.852,557	6	428.900,358 300.852,646	1.2

Punct început	X / Y	Punct sfârșit	X / Y	Lungime segment (** (m)
6	428.900,358 300.852,646	7	428.900,442 300.851,52	1.129
7	428.900,442 300.851,52	8	428.912,645 300.870,079	22.211
8	428.912,645 300.870,079	9	428.904,463 300.873,982	9.065
9	428.904,463 300.873,982	10	428.904,029 300.874,189	0.481
10	428.904,029 300.874,189	11	428.902,201 300.875,061	2.025
11	428.902,201 300.875,061	12	428.854,53 300.802,559	86.77
12	428.854,53 300.802,559	1	428.854,872 300.802,293	0.433

** Lungimile segmentelor sunt determinate în planul de proiecție Stereo 70 și sunt rotunjite la 1 milimetru.

*** Distanța dintre puncte este formată din segmente cumulate ce sunt mai mici decât valoarea 1 milimetru.

**DATE DESPRE IMOBILUL NR. 5693**

Oficiul de Cadastru și Publicitate Imobiliară DOLJ
Biroul de Cadastru și Publicitate Imobiliară Craiova

A. Partea I. Descrierea imobilului

TEREN Extravilan

Adresa: Jud. Dolj, T32 P14

Nr. Crt	Nr cadastral Nr. topografic	Suprafața* (mp)	Observații / Referințe
A1	33518	900	Sector cadastral:33 Teren neimprejmuit;

B. Partea II. Proprietari și acte

Inscrieri privitoare la dreptul de proprietate și alte drepturi reale	Referințe
/	
Act Notarial nr. APV 2554, din 21/12/2017 emis de BIN Ghizdavu Stela;	
B1	A1
Intabulare, drept de PROPRIETATE, dobandit prin lesire Din Indiviziune, cota actuala 1/1, cota initiala 1/1 1) RĂDUCU ILIE	

C. Partea III. SARCINI .

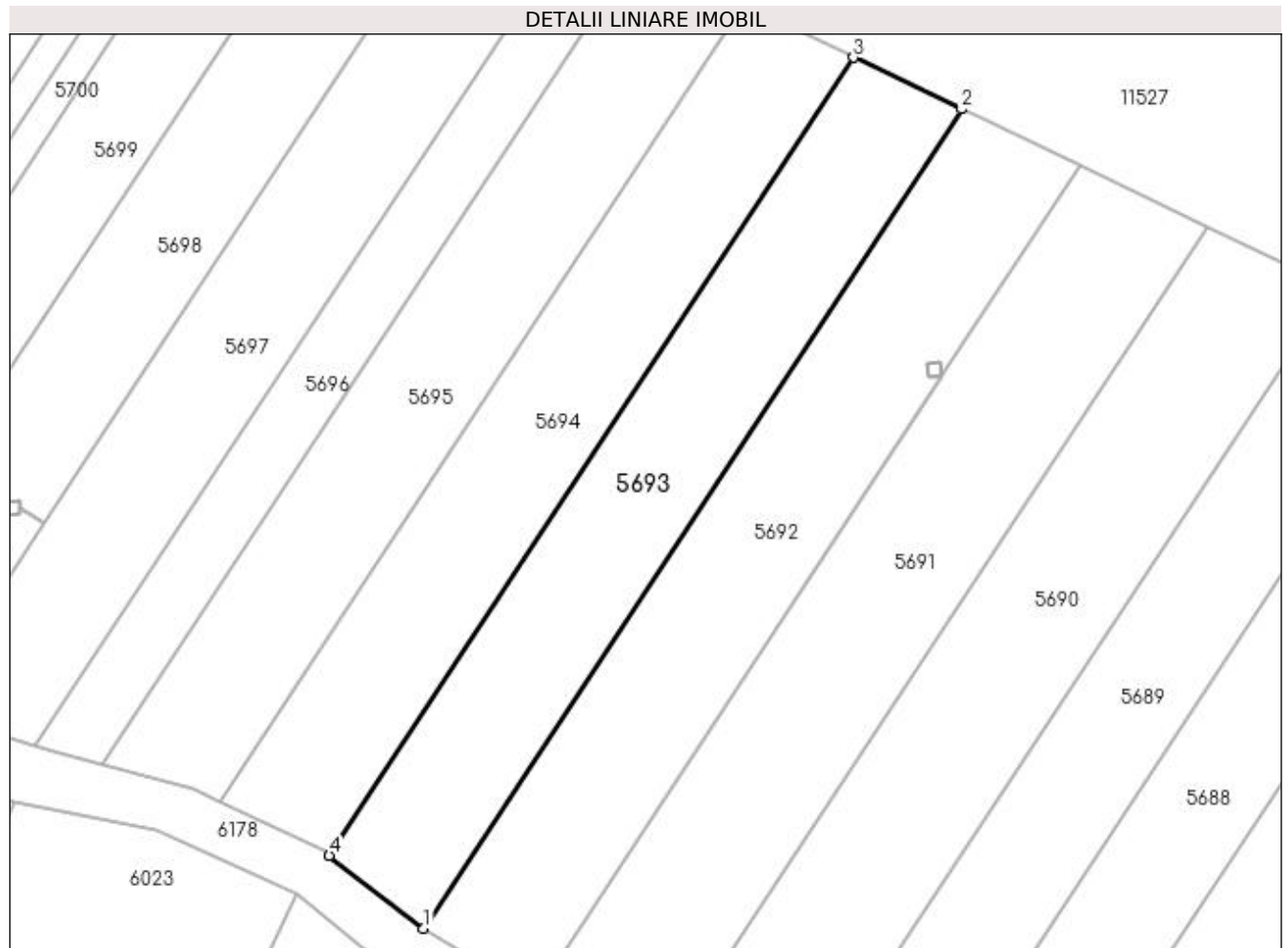
Inscrieri privind dezmembramintele dreptului de proprietate, drepturi reale de garanție și sarcini	Referințe
NU SUNT	

Anexa Nr. 1 La Partea I

Teren

Nr cadastral	Suprafața (mp)*	Observații / Referințe
33518	900	

* Suprafața este determinată în planul de proiecție Stereo 70.



Date referitoare la teren

Crt	Categorie folosință	Intra vilan	Suprafața (mp)	Tarla	Parcelă	Nr. topo	Observații / Referințe
1	livada	NU	900	32	14	-	

Lungime Segmente

1) Valorile lungimilor segmentelor sunt obținute din proiecție în plan.

Punct început	X / Y	Punct sfârșit	X / Y	Lungime segment (** (m)
1	428.854,53 300.802,559	2	428.902,201 300.875,061	86.77
2	428.902,201 300.875,061	3	428.892,625 300.879,628	10.609
3	428.892,625 300.879,628	4	428.846,205 300.809,028	84.494
4	428.846,205 300.809,028	1	428.854,53 300.802,559	10.543

**** Lungimile segmentelor sunt determinate în planul de proiecție Stereo 70 și sunt rotunjite la 1 milimetru.**

***** Distanța dintre puncte este formată din segmente cumulate ce sunt mai mici decât valoarea 1 milimetru.**

**DATE DESPRE IMOBILUL NR. 5694**

Oficiul de Cadastru și Publicitate Imobiliară DOLJ
 Biroul de Cadastru și Publicitate Imobiliară Craiova

A. Partea I. Descrierea imobilului

TEREN Extravilan

Adresa: Jud. Dolj, T32 P15

Nr. Crt	Nr cadastral Nr. topografic	Suprafața* (mp)	Observații / Referințe
A1		900	Sector cadastral:33 Teren neimprejmuit;

B. Partea II. Proprietari și acte

Inscrieri privitoare la dreptul de proprietate și alte drepturi reale	Referințe
/	
Act Administrativ nr. TDP 1188-1364, din 23/02/1998 emis de CJSDPAT DOLJ;	
B1	A1
Intabulare, drept de PROPRIETATE, dobândit prin Reconstituire, cota actuala 1/1, cota initiala 1/1 1) FRUMUȘELU NICOLAE, LIPSA CNP	

C. Partea III. SARCINI .

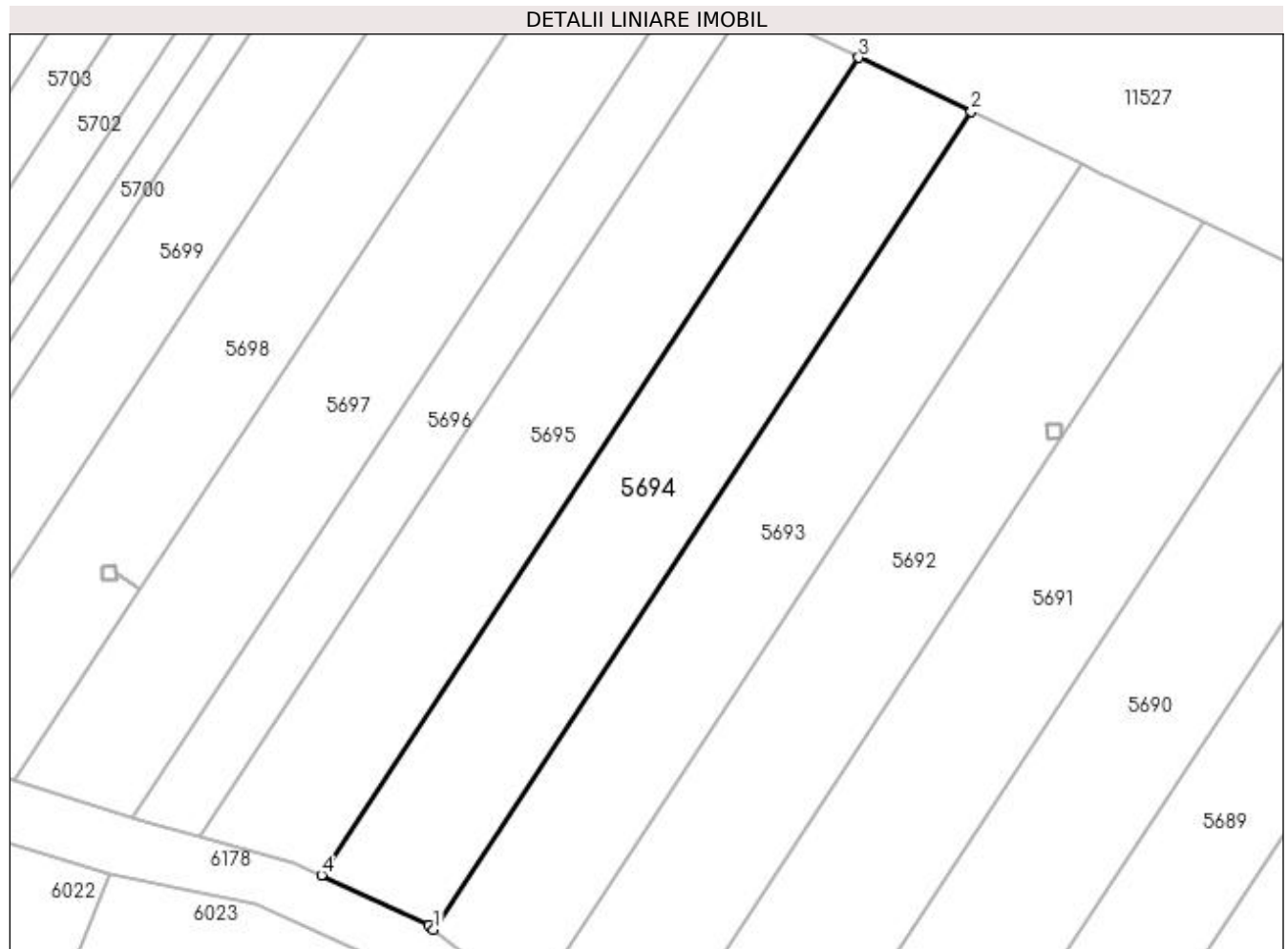
Inscrieri privind dezmembramintele dreptului de proprietate, drepturi reale de garanție și sarcini	Referințe
NU SUNT	

Anexa Nr. 1 La Partea I

Teren

Nr cadastral	Suprafața (mp)*	Observații / Referințe
	900	

* Suprafața este determinată în planul de proiecție Stereo 70.



Date referitoare la teren

Crt	Categorie folosință	Intra vilan	Suprafața (mp)	Tarla	Parcelă	Nr. topo	Observații / Referințe
1	livada	NU	900	32	15	-	

Lungime Segmente

1) Valorile lungimilor segmentelor sunt obținute din proiecție în plan.

Punct început	X / Y	Punct sfârșit	X / Y	Lungime segment (** (m)
1	428.846,205 300.809,028	2	428.892,625 300.879,628	84.494
2	428.892,625 300.879,628	3	428.882,909 300.884,262	10.765
3	428.882,909 300.884,262	4	428.836,531 300.813,726	84.417
4	428.836,531 300.813,726	5	428.845,755 300.809,378	10.197
5	428.845,755 300.809,378	1	428.846,205 300.809,028	0.57

**** Lungimile segmentelor sunt determinate în planul de proiecție Stereo 70 și sunt rotunjite la 1 milimetru.**

***** Distanța dintre puncte este formată din segmente cumulate ce sunt mai mici decât valoarea 1 milimetru.**

**DATE DESPRE IMOBILUL NR. 5695**

Oficiul de Cadastru și Publicitate Imobiliară DOLJ
Biroul de Cadastru și Publicitate Imobiliară Craiova

A. Partea I. Descrierea imobilului

TEREN Extravilan

Adresa: Jud. Dolj, T32 P16

Nr. Crt	Nr cadastral Nr. topografic	Suprafața* (mp)	Observații / Referințe
A1		900	Sector cadastral:33 Teren neimprejmuit;

B. Partea II. Proprietari și acte

Inscrieri privitoare la dreptul de proprietate și alte drepturi reale	Referințe
/	
Act Administrativ nr. TDP 82-59434, din 03/08/1993 emis de CJSDPAT DOLJ;	
B1	A1
Intabulare, drept de PROPRIETATE, dobandit prin Reconstituire, cota actuala 1/1, cota initiala 1/1 1) IVAN TUDOR, LIPSA CNP	

C. Partea III. SARCINI .

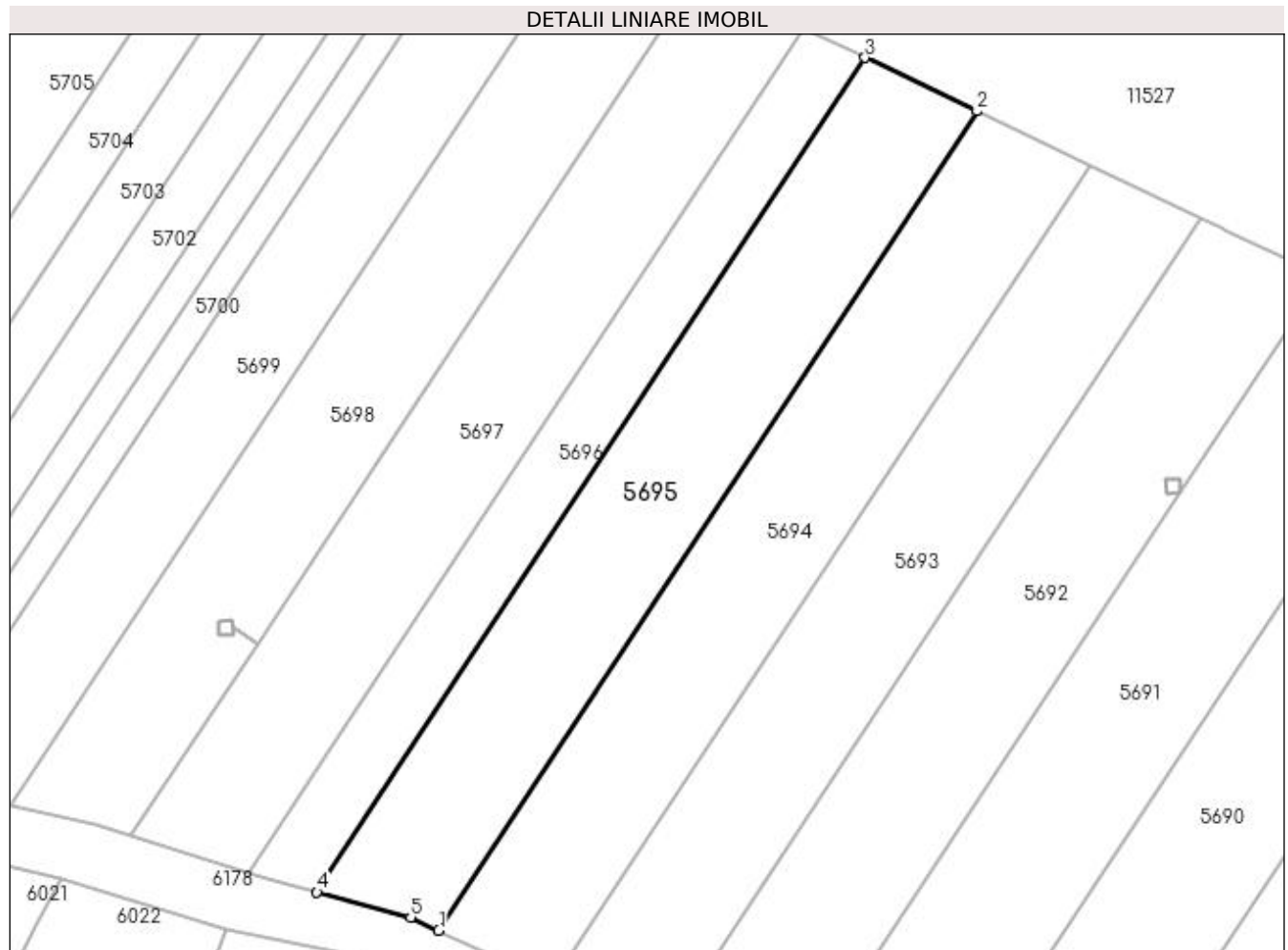
Inscrieri privind dezmembramintele dreptului de proprietate, drepturi reale de garanție și sarcini	Referințe
NU SUNT	

Anexa Nr. 1 La Partea I

Teren

Nr cadastral	Suprafața (mp)*	Observații / Referințe
	900	

* Suprafața este determinată în planul de proiecție Stereo 70.



Date referitoare la teren

Crt	Categorie folosință	Intra vilan	Suprafața (mp)	Tarla	Parcelă	Nr. topo	Observații / Referințe
1	livada	NU	900	32	16	-	

Lungime Segmente

1) Valorile lungimilor segmentelor sunt obținute din proiecție în plan.

Punct început	X / Y	Punct sfârșit	X / Y	Lungime segment (** (m)
1	428.836,531 300.813,726	2	428.882,909 300.884,262	84.417
2	428.882,909 300.884,262	3	428.873,263 300.888,863	10.687
3	428.873,263 300.888,863	4	428.826,032 300.817,029	85.97
4	428.826,032 300.817,029	5	428.834,123 300.814,861	8.376
5	428.834,123 300.814,861	1	428.836,531 300.813,726	2.662

**** Lungimile segmentelor sunt determinate în planul de proiecție Stereo 70 și sunt rotunjite la 1 milimetru.**

***** Distanța dintre puncte este formată din segmente cumulate ce sunt mai mici decât valoarea 1 milimetru.**

**DATE DESPRE IMOBILUL NR. 5696**

Oficiul de Cadastru și Publicitate Imobiliară DOLJ
Biroul de Cadastru și Publicitate Imobiliară Craiova

A. Partea I. Descrierea imobilului

TEREN Extravilan

Adresa: Jud. Dolj, T32 P17

Nr. Crt	Nr cadastral Nr. topografic	Suprafața* (mp)	Observații / Referințe
A1		500	Sector cadastral:33 Teren neimprejmuit;

B. Partea II. Proprietari și acte

Inscrieri privitoare la dreptul de proprietate și alte drepturi reale	Referințe
/	
Act Administrativ nr. TDP 128-9566, din 30/09/1993 emis de CJSDPAT DOLJ;	
B1	A1
Intabulare, drept de PROPRIETATE, dobândit prin Reconstituire, cota actuala 1/1, cota initiala 1/1 1) IORDACHE DINCĂ MARIA, LIPSA CNP	

C. Partea III. SARCINI .

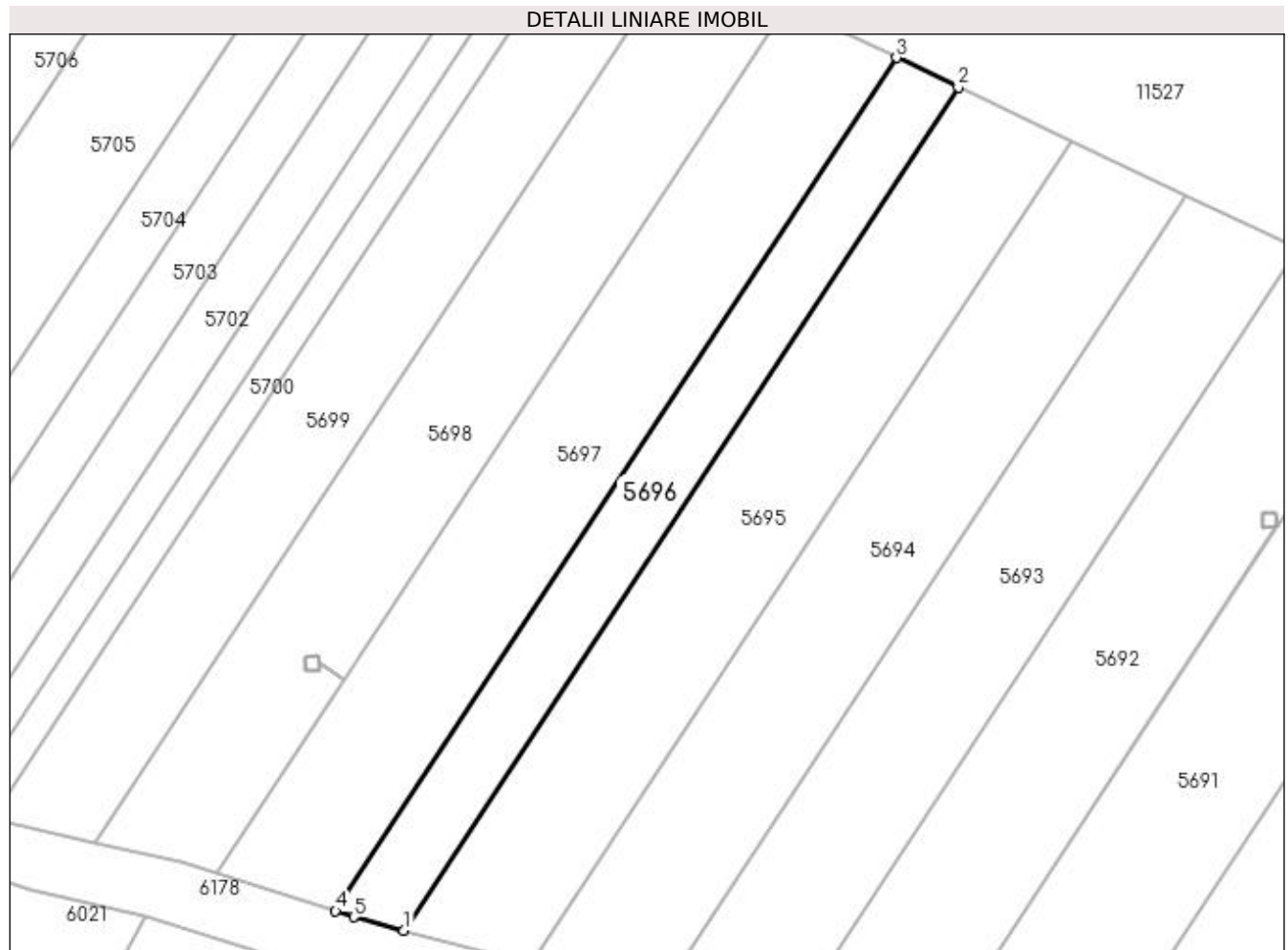
Inscrieri privind dezmembramintele dreptului de proprietate, drepturi reale de garanție și sarcini	Referințe
NU SUNT	

Anexa Nr. 1 La Partea I

Teren

Nr cadastral	Suprafața (mp)*	Observații / Referințe
	500	

* Suprafața este determinată în planul de proiecție Stereo 70.



Date referitoare la teren

Crt	Categorie folosință	Intravilan	Suprafața (mp)	Tarla	Parcelă	Nr. topo	Observații / Referințe
1	livada	NU	500	32	17	-	

Lungime Segmente

1) Valorile lungimilor segmentelor sunt obținute din proiecție în plan.

Punct început	X / Y	Punct sfârșit	X / Y	Lungime segment (** (m)
1	428.826,032 300.817,029	2	428.873,263 300.888,863	85.97
2	428.873,263 300.888,863	3	428.867,998 300.891,374	5.833
3	428.867,998 300.891,374	4	428.820,194 300.818,669	87.013
4	428.820,194 300.818,669	5	428.821,761 300.818,174	1.643
5	428.821,761 300.818,174	1	428.826,032 300.817,029	4.422

**** Lungimile segmentelor sunt determinate în planul de proiecție Stereo 70 și sunt rotunjite la 1 milimetru.**

***** Distanța dintre puncte este formată din segmente cumulate ce sunt mai mici decât valoarea 1 milimetru.**

**DATE DESPRE IMOBILUL NR. 5697**

Oficiul de Cadastru și Publicitate Imobiliară DOLJ
Biroul de Cadastru și Publicitate Imobiliară Craiova

A. Partea I. Descrierea imobilului

TEREN Extravilan

Adresa: Jud. Dolj, T32 P18

Nr. Crt	Nr cadastral Nr. topografic	Suprafața* (mp)	Observații / Referințe
A1		900	Sector cadastral:33 Teren neimprejmuit;

B. Partea II. Proprietari și acte

Inscrieri privitoare la dreptul de proprietate și alte drepturi reale		Referințe
/		
Act Administrativ nr. TDP 171-9566, din 04/11/1993 emis de CJSDPAT DOLJ;		
B1	Intabulare, drept de PROPRIETATE, dobândit prin Reconstituire, cota actuala 1/1, cota initiala 1/1 1) IORDACHE CONSTANTINA, LIPSA CNP 2) IORDACHE ALEXANDRU, LIPSA CNP	A1

C. Partea III. SARCINI .

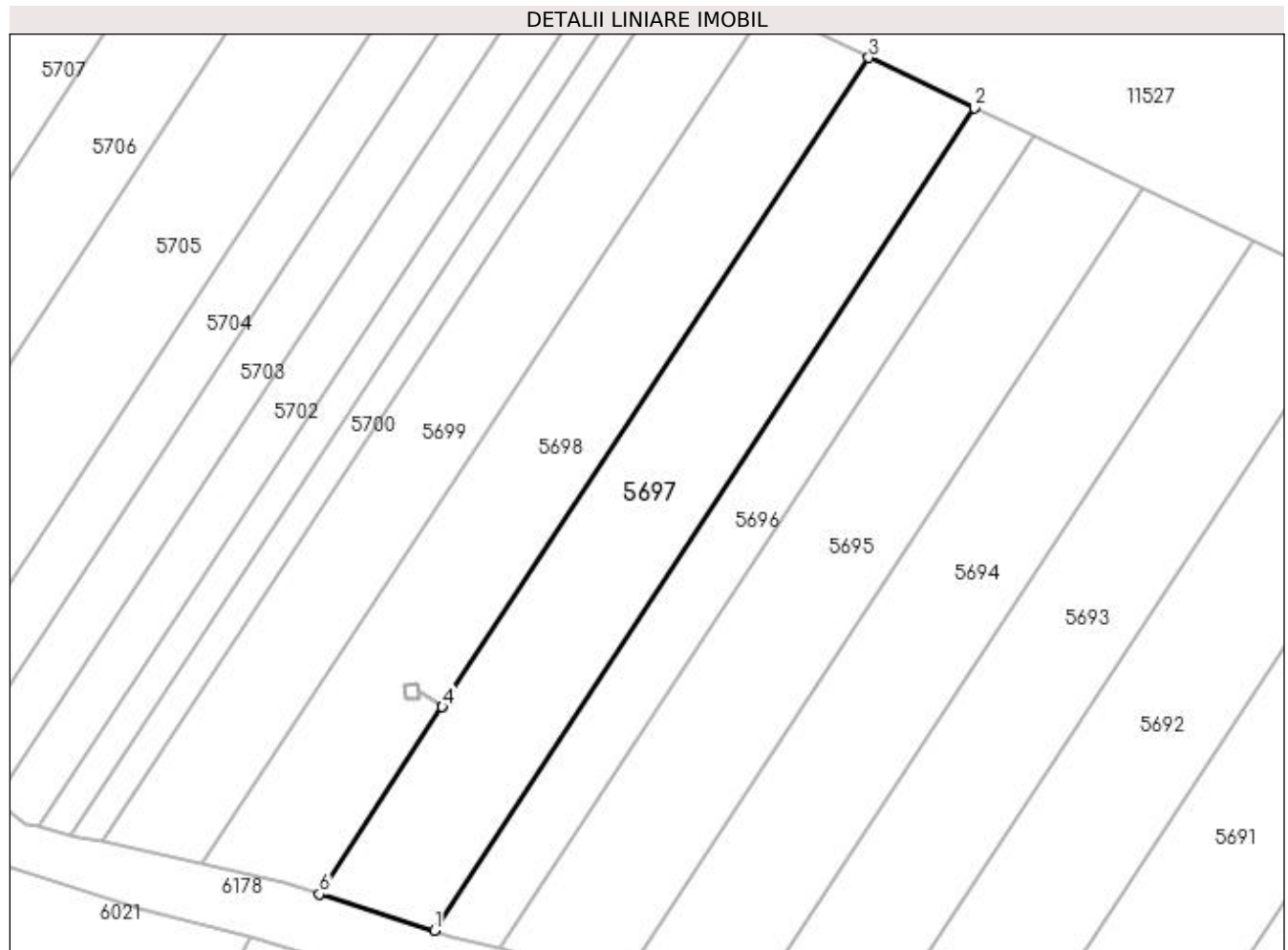
Inscrieri privind dezmembramintele dreptului de proprietate, drepturi reale de garanție și sarcini	Referințe
NU SUNT	

Anexa Nr. 1 La Partea I

Teren

Nr cadastral	Suprafața (mp)*	Observații / Referințe
	900	

* Suprafața este determinată în planul de proiecție Stereo 70.



Date referitoare la teren

Crt	Categorie folosință	Intra vilan	Suprafața (mp)	Tarla	Parcelă	Nr. topo	Observații / Referințe
1	livada	NU	900	32	18	-	

Lungime Segmente

1) Valorile lungimilor segmentelor sunt obținute din proiecție în plan.

Punct început	X / Y	Punct sfârșit	X / Y	Lungime segment (** (m)
1	428.820,194 300.818,669	2	428.867,998 300.891,374	87.013
2	428.867,998 300.891,374	3	428.858,654 300.895,83	10.352
3	428.858,654 300.895,83	4	428.820,917 300.838,435	68.69
4	428.820,917 300.838,435	5	428.820,914 300.838,431	0.005
5	428.820,914 300.838,431	6	428.810,032 300.821,881	19.807

Punct început	X / Y	Punct sfârșit	X / Y	Lungime segment (** (m)
6	428.810,032 300.821,881	1	428.820,194 300.818,669	10.658

** Lungimile segmentelor sunt determinate în planul de proiecție Stereo 70 și sunt rotunjite la 1 milimetru.

*** Distanța dintre puncte este formată din segmente cumulate ce sunt mai mici decât valoarea 1 milimetru.

**DATE DESPRE IMOBILUL NR. 5698**

Oficiul de Cadastru și Publicitate Imobiliară DOLJ
Biroul de Cadastru și Publicitate Imobiliară Craiova

A. Partea I. Descrierea imobilului

TEREN Extravilan

Adresa: Jud. Dolj, T32 P19

Nr. Crt	Nr cadastral Nr. topografic	Suprafața* (mp)	Observații / Referințe
A1		900	Sector cadastral:33 Teren neimprejmuit;

B. Partea II. Proprietari și acte

Inscrieri privitoare la dreptul de proprietate și alte drepturi reale	Referințe
/	
Act Administrativ nr. TDP 99-59434, din 05/08/1993 emis de CJSDPAT DOLJ;	
B1	A1
Intabulare, drept de PROPRIETATE, dobândit prin Reconstituire, cota actuala 1/1, cota initiala 1/1 1) DOBRESCU RADU, LIPSA CNP	

C. Partea III. SARCINI .

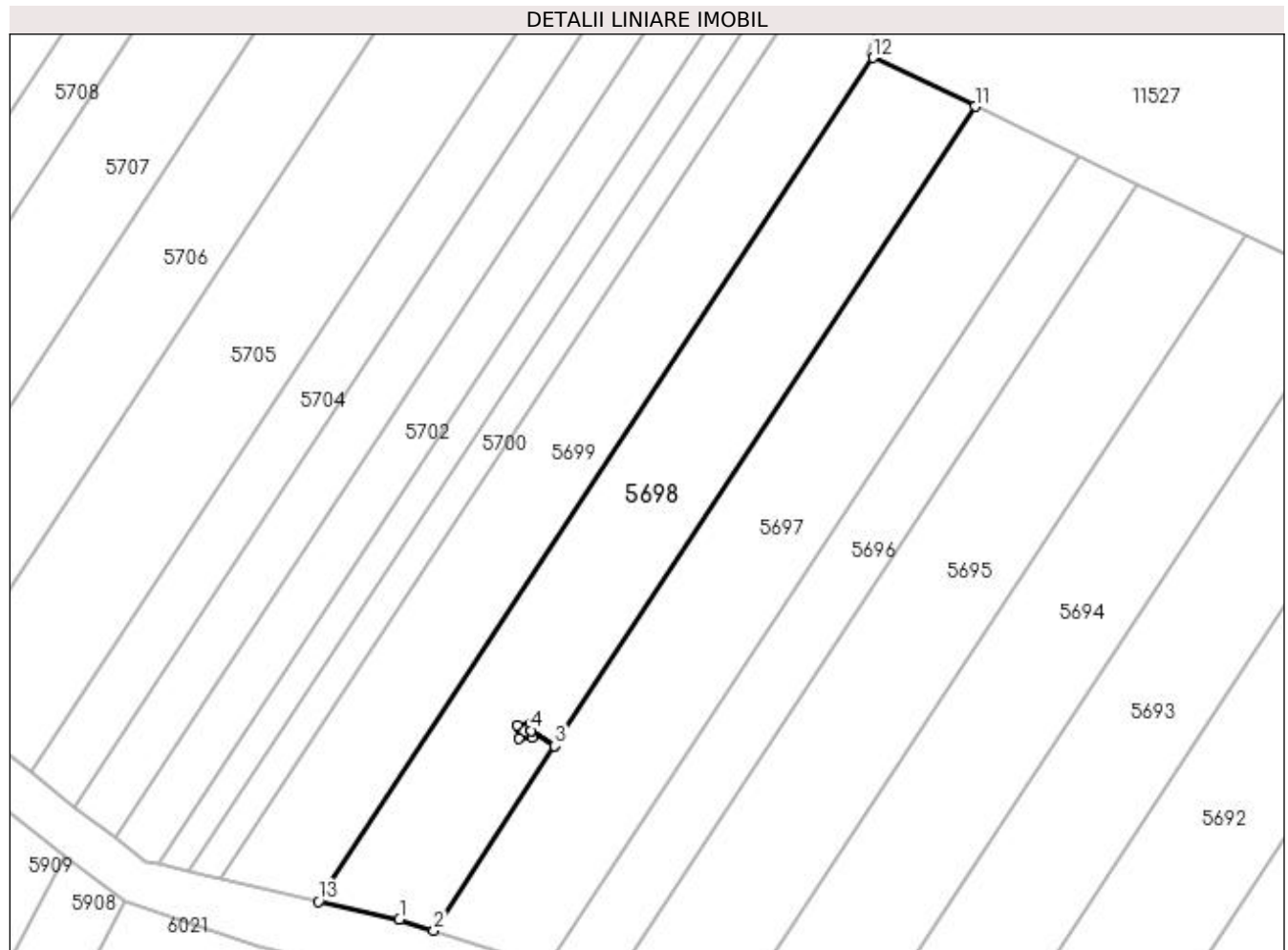
Inscrieri privind dezmembramintele dreptului de proprietate, drepturi reale de garanție și sarcini	Referințe
NU SUNT	

Anexa Nr. 1 La Partea I

Teren

Nr cadastral	Suprafața (mp)*	Observații / Referințe
	900	

* Suprafața este determinată în planul de proiecție Stereo 70.



Date referitoare la teren

Crt	Categorie folosință	Intravilan	Suprafața (mp)	Tarla	Parcelă	Nr. topo	Observații / Referințe
1	livada	NU	900	32	19	-	

Lungime Segmente

1) Valorile lungimilor segmentelor sunt obținute din proiecție în plan.

Punct început	X / Y	Punct sfârșit	X / Y	Lungime segment (** (m)
1	428.806,943 300.822,857	2	428.810,032 300.821,881	3.24
2	428.810,032 300.821,881	3	428.820,914 300.838,431	19.807
3	428.820,914 300.838,431	4	428.818,796 300.839,824	2.535
4	428.818,796 300.839,824	5	428.818,84 300.839,225	0.601
5	428.818,84 300.839,225	6	428.817,644 300.839,136	1.199

Punct început	X / Y	Punct sfârșit	X / Y	Lungime segment (** (m)
6	428.817,644 300.839,136	7	428.817,554 300.840,333	1.2
7	428.817,554 300.840,333	8	428.818,751 300.840,422	1.2
8	428.818,751 300.840,422	9	428.818,795 300.839,829	0.595
9	428.818,795 300.839,829	10	428.820,917 300.838,435	2.539
10	428.820,917 300.838,435	11	428.858,654 300.895,83	68.69
11	428.858,654 300.895,83	12	428.849,474 300.900,209	10.171
12	428.849,474 300.900,209	13	428.799,69 300.824,493	90.617
13	428.799,69 300.824,493	1	428.806,943 300.822,857	7.435

** Lungimile segmentelor sunt determinate în planul de proiecție Stereo 70 și sunt rotunjite la 1 milimetru.

*** Distanța dintre puncte este formată din segmente cumulate ce sunt mai mici decât valoarea 1 milimetru.

**DATE DESPRE IMOBILUL NR. 5699**

Oficiul de Cadastru și Publicitate Imobiliară DOLJ
Biroul de Cadastru și Publicitate Imobiliară Craiova

A. Partea I. Descrierea imobilului

TEREN Extravilan

Adresa: Jud. Dolj, T32 P20

Nr. Crt	Nr cadastral Nr. topografic	Suprafața* (mp)	Observații / Referințe
A1		900	Sector cadastral:33 Teren neimprejmuit;

B. Partea II. Proprietari și acte

Inscrieri privitoare la dreptul de proprietate și alte drepturi reale	Referințe
/	
Act Administrativ nr. TDP 41-59434, din 21/07/1993 emis de CJSDPAT DOLJ;	
B1	A1
Intabulare, drept de PROPRIETATE, dobandit prin Reconstituire, cota actuala 1/1, cota initiala 1/1 1) CIOCOIU ANA, LIPSA CNP	

C. Partea III. SARCINI .

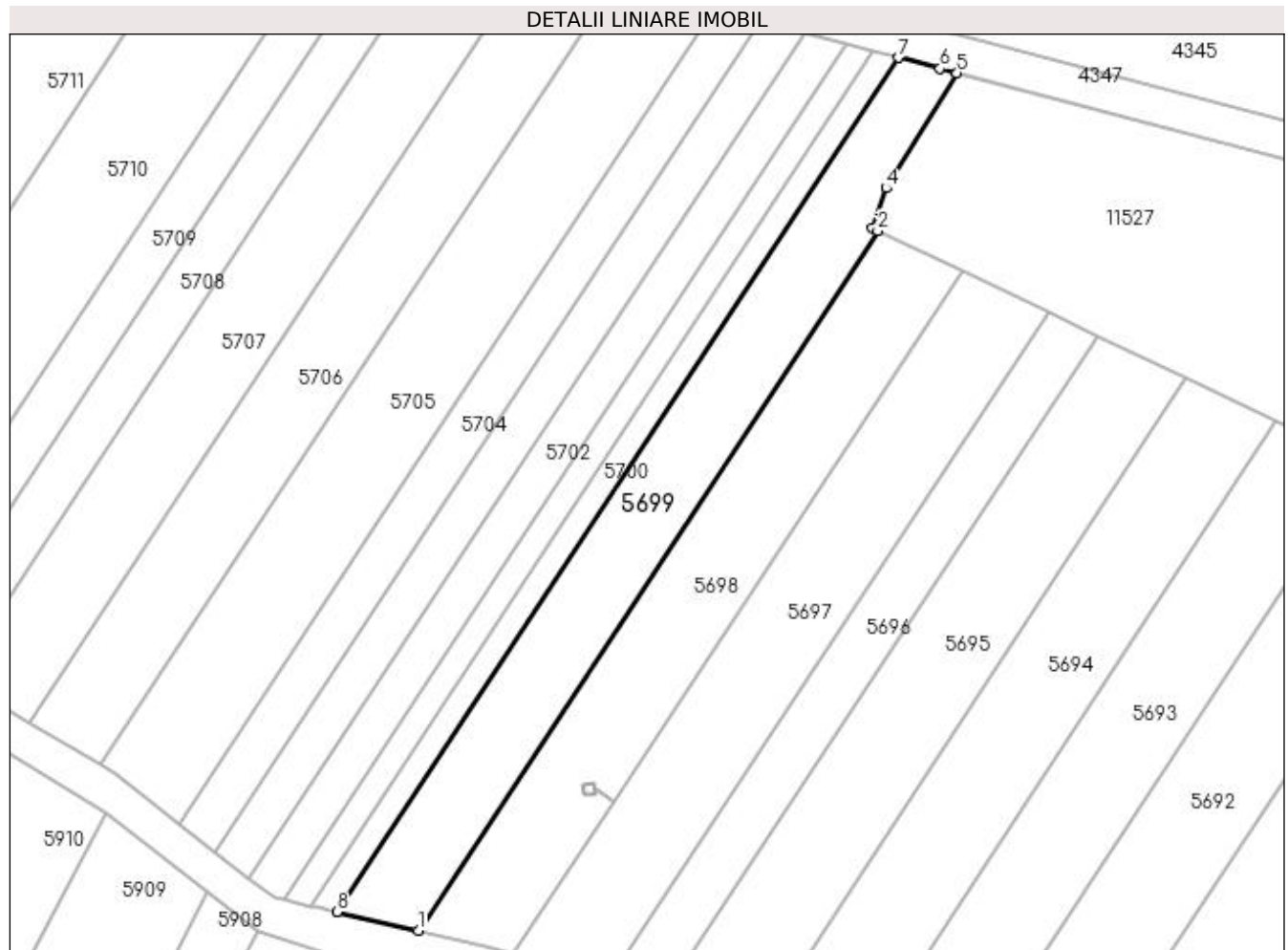
Inscrieri privind dezmembramintele dreptului de proprietate, drepturi reale de garanție și sarcini	Referințe
NU SUNT	

Anexa Nr. 1 La Partea I

Teren

Nr cadastral	Suprafața (mp)*	Observații / Referințe
	900	

* Suprafața este determinată în planul de proiecție Stereo 70.



Date referitoare la teren

Crt	Categorie folosință	Intravilan	Suprafața (mp)	Tarla	Parcelă	Nr. topo	Observații / Referințe
1	livada	NU	900	32	20	-	

Lungime Segmente

1) Valorile lungimilor segmentelor sunt obținute din proiecție în plan.

Punct început	X / Y	Punct sfârșit	X / Y	Lungime segment (** (m)
1	428.799,69 300.824,493	2	428.849,474 300.900,209	90.617
2	428.849,474 300.900,209	3	428.848,899 300.900,483	0.637
3	428.848,899 300.900,483	4	428.850,401 300.904,846	4.614
4	428.850,401 300.904,846	5	428.858,056 300.917,31	14.627
5	428.858,056 300.917,31	6	428.856,229 300.917,787	1.888

Punct început	X / Y	Punct sfârșit	X / Y	Lungime segment (** (m)
6	428.856,229 300.917,787	7	428.851,684 300.918,974	4.697
7	428.851,684 300.918,974	8	428.790,871 300.826,483	110.692
8	428.790,871 300.826,483	1	428.799,69 300.824,493	9.041

** Lungimile segmentelor sunt determinate în planul de proiecție Stereo 70 și sunt rotunjite la 1 milimetru.

*** Distanța dintre puncte este formată din segmente cumulate ce sunt mai mici decât valoarea 1 milimetru.

**DATE DESPRE IMOBILUL NR. 5700**

Oficiul de Cadastru și Publicitate Imobiliară DOLJ
Biroul de Cadastru și Publicitate Imobiliară Craiova

A. Partea I. Descrierea imobilului

TEREN Extravilan

Adresa: Jud. Dolj, T32 P21

Nr. Crt	Nr cadastral Nr. topografic	Suprafața* (mp)	Observații / Referințe
A1		300	Sector cadastral:33 Teren neimprejmuit;

B. Partea II. Proprietari și acte

Inscrieri privitoare la dreptul de proprietate și alte drepturi reale	Referințe
/	
Act Administrativ nr. TDP 698-15093, din 26/01/1995 emis de CJSDPAT DOLJ;	
B1	A1
Intabulare, drept de PROPRIETATE, dobândit prin Reconstituire, cota actuala 1/1, cota initiala 1/1	
1) GHIȚĂ DUMITRU, LIPSA CNP	
2) TRĂSCĂ MARIA, LIPSA CNP	

C. Partea III. SARCINI .

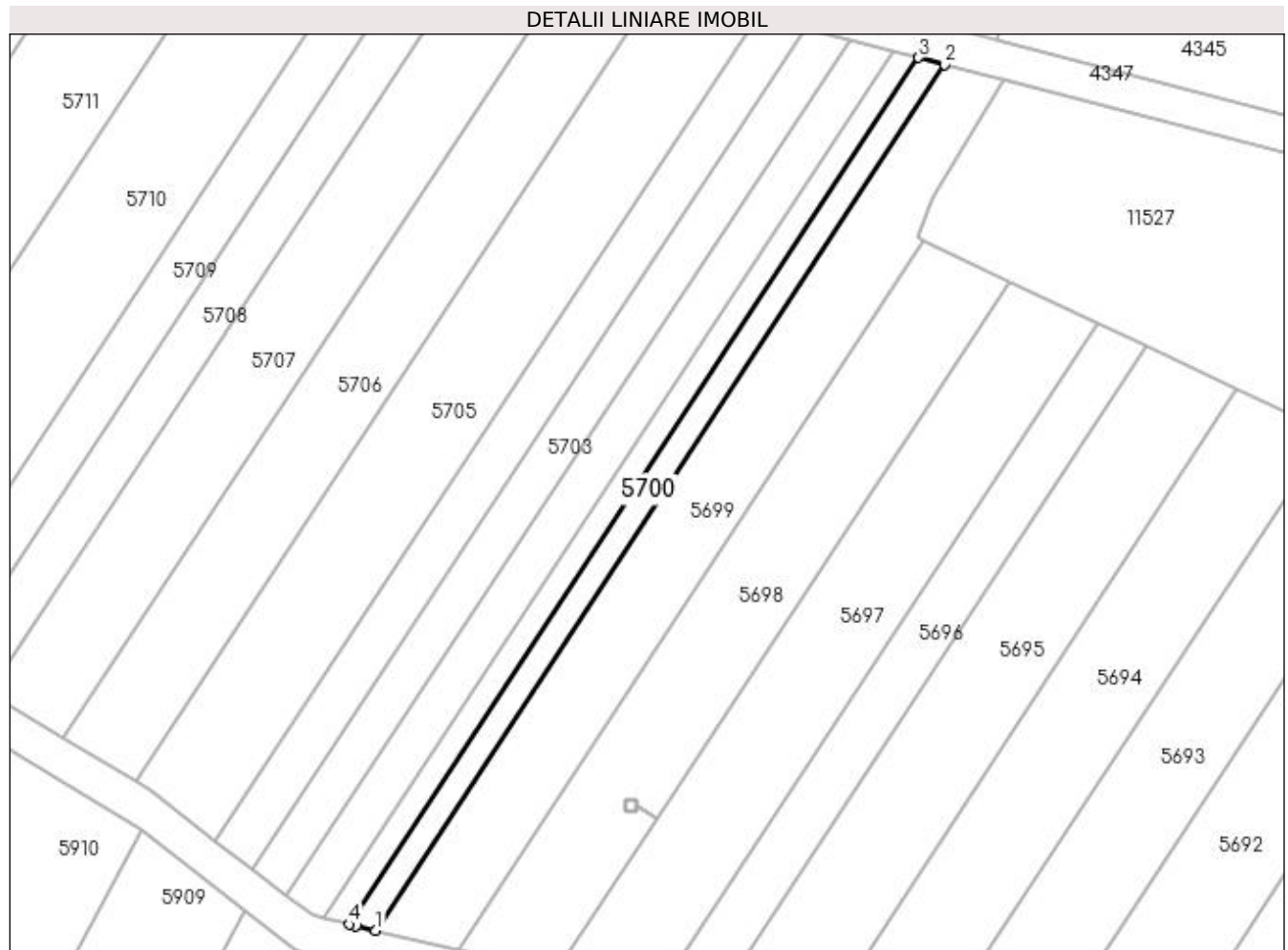
Inscrieri privind dezmembramentele dreptului de proprietate, drepturi reale de garanție și sarcini	Referințe
NU SUNT	

Anexa Nr. 1 La Partea I

Teren

Nr cadastral	Suprafața (mp)*	Observații / Referințe
	300	

* Suprafața este determinată în planul de proiecție Stereo 70.



Date referitoare la teren

Crt	Categorie folosință	Intra vilan	Suprafața (mp)	Tarla	Parcelă	Nr. topo	Observații / Referințe
1	livada	NU	300	32	21	-	

Lungime Segmente

1) Valorile lungimilor segmentelor sunt obținute din proiecție în plan.

Punct început	X / Y	Punct sfârșit	X / Y	Lungime segment (** (m)
1	428.790,871 300.826,483	2	428.851,684 300.918,974	110.692
2	428.851,684 300.918,974	3	428.848,917 300.919,697	2.86
3	428.848,917 300.919,697	4	428.788,056 300.827,133	110.78
4	428.788,056 300.827,133	5	428.788,762 300.826,959	0.727
5	428.788,762 300.826,959	1	428.790,871 300.826,483	2.162

**** Lungimile segmentelor sunt determinate în planul de proiecție Stereo 70 și sunt rotunjite la 1 milimetru.**

***** Distanța dintre puncte este formată din segmente cumulate ce sunt mai mici decât valoarea 1 milimetru.**

**DATE DESPRE IMOBILUL NR. 5701**

Oficiul de Cadastru și Publicitate Imobiliară DOLJ
Biroul de Cadastru și Publicitate Imobiliară Craiova

A. Partea I. Descrierea imobilului

TEREN Extravilan

Adresa: Jud. Dolj, T32 P22

Nr. Crt	Nr cadastral Nr. topografic	Suprafața* (mp)	Observații / Referințe
A1		300	Sector cadastral:33 Teren neimprejmuit;

B. Partea II. Proprietari și acte

Inscrieri privitoare la dreptul de proprietate și alte drepturi reale	Referințe
/	
Act Administrativ nr. TDP 698-15093, din 26/01/1995 emis de CJSDPAT DOLJ;	
B1	A1
Intabulare, drept de PROPRIETATE, dobândit prin Reconstituire, cota actuala 1/1, cota initiala 1/1	
1) GHIȚĂ DUMITRU, LIPSA CNP	
2) TRĂSCĂ MARIA, LIPSA CNP	

C. Partea III. SARCINI .

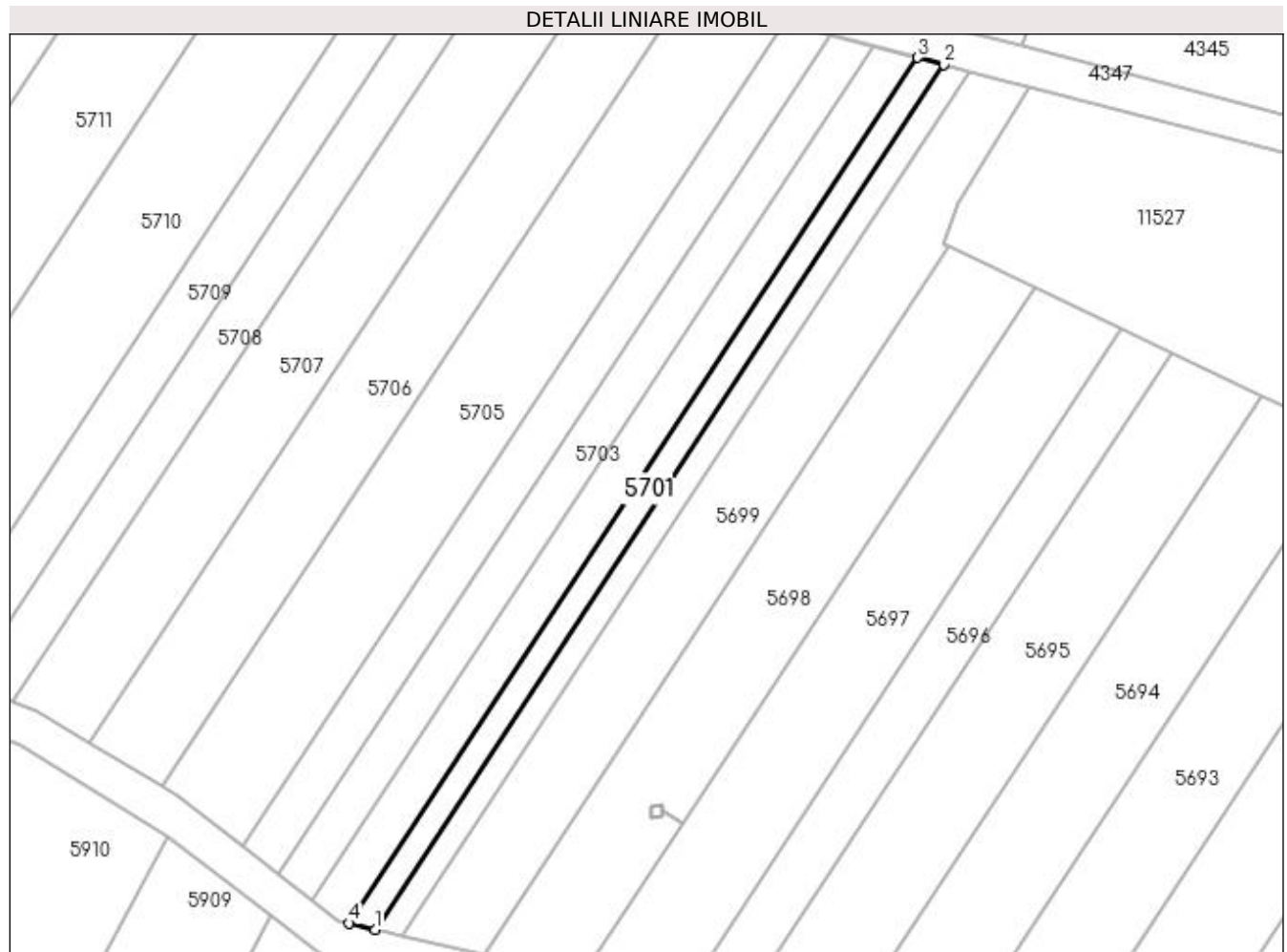
Inscrieri privind dezmembramentele dreptului de proprietate, drepturi reale de garanție și sarcini	Referințe
NU SUNT	

Anexa Nr. 1 La Partea I

Teren

Nr cadastral	Suprafața (mp)*	Observații / Referințe
	300	

* Suprafața este determinată în planul de proiecție Stereo 70.



Date referitoare la teren

Crt	Categorie folosință	Intra vilan	Suprafața (mp)	Tarla	Parcelă	Nr. topo	Observații / Referințe
1	livada	NU	300	32	22	-	

Lungime Segmente

1) Valorile lungimilor segmentelor sunt obținute din proiecție în plan.

Punct început	X / Y	Punct sfârșit	X / Y	Lungime segment (** (m)
1	428.788,056 300.827,133	2	428.848,917 300.919,697	110.78
2	428.848,917 300.919,697	3	428.846,152 300.920,419	2.858
3	428.846,152 300.920,419	4	428.785,267 300.827,82	110.822
4	428.785,267 300.827,82	1	428.788,056 300.827,133	2.872

**** Lungimile segmentelor sunt determinate în planul de proiecție Stereo 70 și sunt rotunjite la 1 milimetru.**

***** Distanța dintre puncte este formată din segmente cumulate ce sunt mai mici decât valoarea 1 milimetru.**

**DATE DESPRE IMOBILUL NR. 5702**

Oficiul de Cadastru și Publicitate Imobiliară DOLJ
Biroul de Cadastru și Publicitate Imobiliară Craiova

A. Partea I. Descrierea imobilului

TEREN Extravilan

Adresa: Jud. Dolj, T32 P24

Nr. Crt	Nr cadastral Nr. topografic	Suprafața* (mp)	Observații / Referințe
A1		500	Sector cadastral:33 Teren neimprejmuit;

B. Partea II. Proprietari și acte

Inscrieri privitoare la dreptul de proprietate și alte drepturi reale	Referințe
/	
Act Administrativ nr. TDP 167-9566, din 04/11/1993 emis de CJSDPAT DOLJ;	
B1	A1
Intabulare, drept de PROPRIETATE, dobândit prin Reconstituire, cota actuala 1/1, cota initiala 1/1 1) VĂTĂȘELU CONSTANȚA, LIPSA CNP	

C. Partea III. SARCINI .

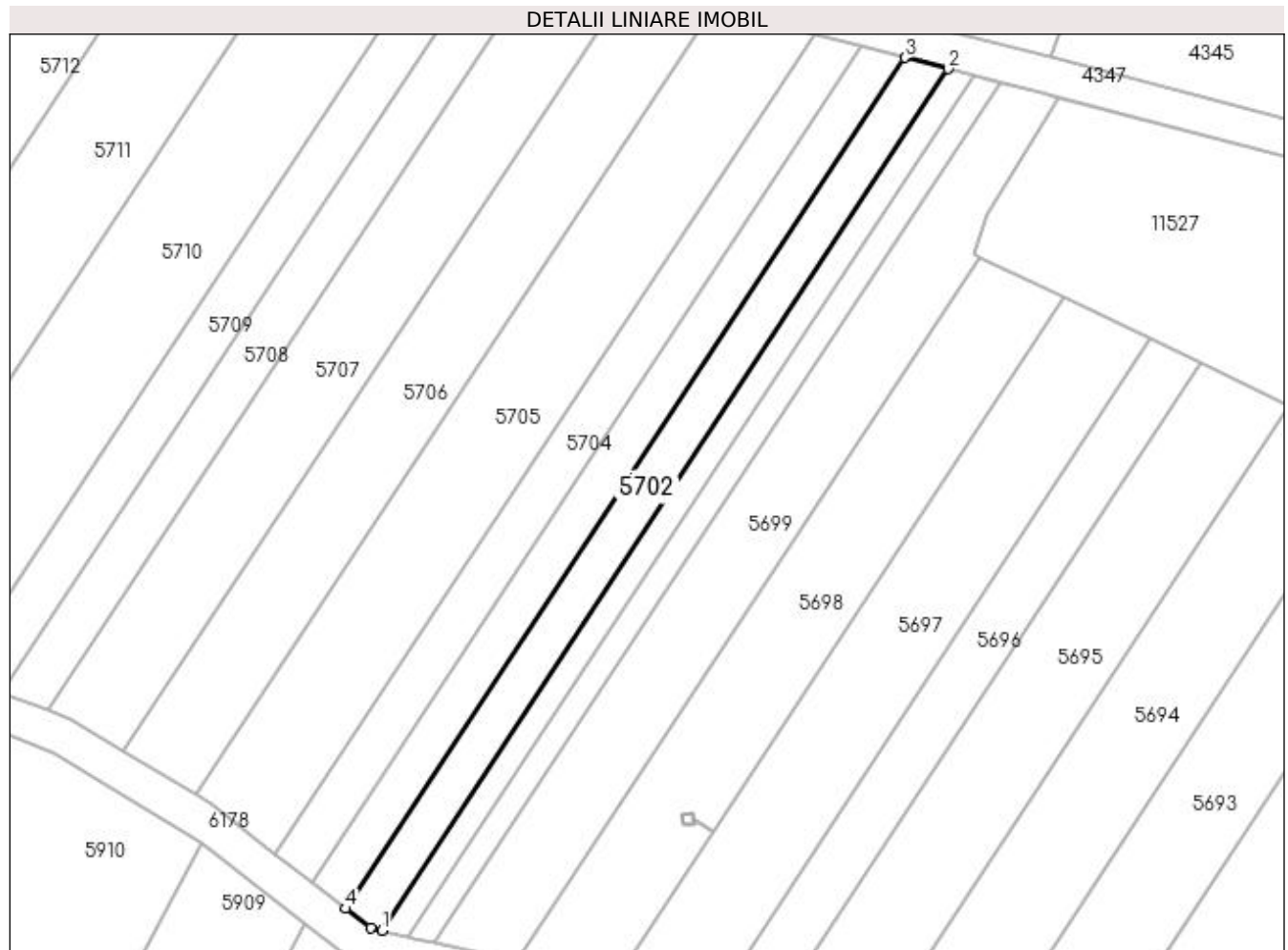
Inscrieri privind dezmembramintele dreptului de proprietate, drepturi reale de garanție și sarcini	Referințe
NU SUNT	

Anexa Nr. 1 La Partea I

Teren

Nr cadastral	Suprafața (mp)*	Observații / Referințe
	500	

* Suprafața este determinată în planul de proiecție Stereo 70.



Date referitoare la teren

Crt	Categorie folosință	Intra vilan	Suprafața (mp)	Tarla	Parcelă	Nr. topo	Observații / Referințe
1	livada	NU	500	32	24	-	

Lungime Segmente

1) Valorile lungimilor segmentelor sunt obținute din proiecție în plan.

Punct început	X / Y	Punct sfârșit	X / Y	Lungime segment (** (m)
1	428.785,267 300.827,82	2	428.846,152 300.920,419	110.822
2	428.846,152 300.920,419	3	428.841,522 300.921,628	4.785
3	428.841,522 300.921,628	4	428.781,393 300.830,178	109.447
4	428.781,393 300.830,178	5	428.784,058 300.828,118	3.368
5	428.784,058 300.828,118	1	428.785,267 300.827,82	1.245

**** Lungimile segmentelor sunt determinate în planul de proiecție Stereo 70 și sunt rotunjite la 1 milimetru.**

***** Distanța dintre puncte este formată din segmente cumulate ce sunt mai mici decât valoarea 1 milimetru.**

**DATE DESPRE IMOBILUL NR. 5703**

Oficiul de Cadastru și Publicitate Imobiliară DOLJ
Biroul de Cadastru și Publicitate Imobiliară Craiova

A. Partea I. Descrierea imobilului

TEREN Extravilan

Adresa: Jud. Dolj, T32 P25

Nr. Crt	Nr cadastral Nr. topografic	Suprafața* (mp)	Observații / Referințe
A1		500	Sector cadastral:33 Teren neimprejmuit;

B. Partea II. Proprietari și acte

Inscrieri privitoare la dreptul de proprietate și alte drepturi reale	Referințe
/	
Act Administrativ nr. TDP 20328, din 23/01/2018 emis de CJSDPAT DOLJ;	
B1	A1
Intabulare, drept de PROPRIETATE, dobândit prin Reconstituire, cota actuala 1/1, cota initiala 1/1 1) ZAMFIR MARIA, LIPSA CNP	

C. Partea III. SARCINI .

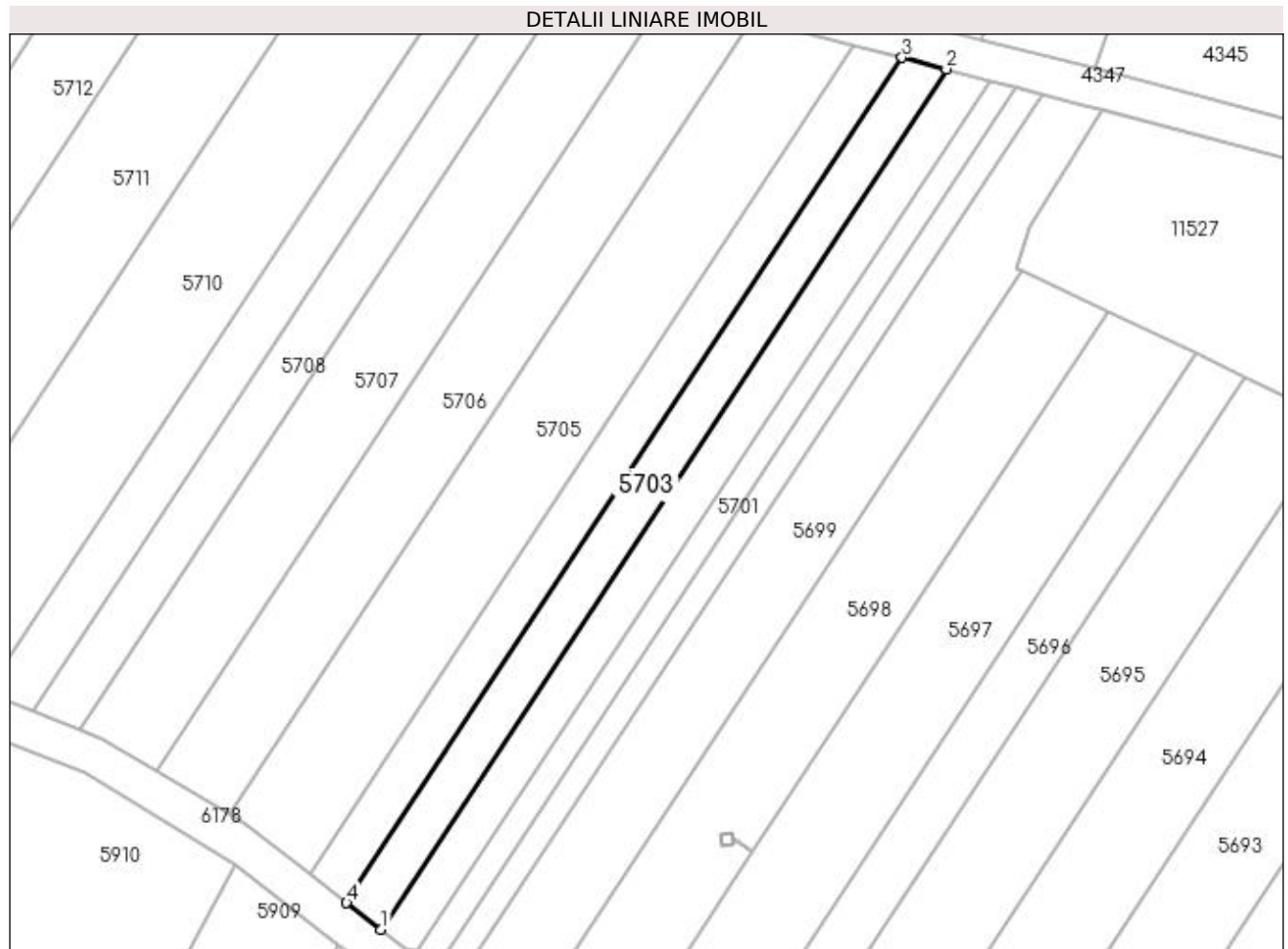
Inscrieri privind dezmembramintele dreptului de proprietate, drepturi reale de garanție și sarcini	Referințe
NU SUNT	

Anexa Nr. 1 La Partea I

Teren

Nr cadastral	Suprafața (mp)*	Observații / Referințe
	500	

* Suprafața este determinată în planul de proiecție Stereo 70.



Date referitoare la teren

Crt	Categorie folosință	Intravilan	Suprafața (mp)	Tarla	Parcelă	Nr. topo	Observații / Referințe
1	livada	NU	500	32	25	-	

Lungime Segmente

1) Valorile lungimilor segmentelor sunt obținute din proiecție în plan.

Punct început	X / Y	Punct sfârșit	X / Y	Lungime segment (** (m)
1	428.781,393 300.830,178	2	428.841,522 300.921,628	109.447
2	428.841,522 300.921,628	3	428.836,815 300.922,858	4.865
3	428.836,815 300.922,858	4	428.777,736 300.833,004	107.536
4	428.777,736 300.833,004	1	428.781,393 300.830,178	4.622

**** Lungimile segmentelor sunt determinate în planul de proiecție Stereo 70 și sunt rotunjite la 1 milimetru.**

***** Distanța dintre puncte este formată din segmente cumulate ce sunt mai mici decât valoarea 1 milimetru.**

**DATE DESPRE IMOBILUL NR. 5704**

Oficiul de Cadastru și Publicitate Imobiliară DOLJ
Biroul de Cadastru și Publicitate Imobiliară Craiova

A. Partea I. Descrierea imobilului

TEREN Extravilan

Adresa: Jud. Dolj, T32 P26

Nr. Crt	Nr cadastral Nr. topografic	Suprafața* (mp)	Observații / Referințe
A1		530	Sector cadastral:33 Teren neimprejmuit;

B. Partea II. Proprietari și acte

Inscrieri privitoare la dreptul de proprietate și alte drepturi reale	Referințe
/	
Act Administrativ nr. TDP 1159-1364, din 20/02/1998 emis de CJSDPAT DOLJ;	
B1	A1
Intabulare, drept de PROPRIETATE, dobândit prin Reconstituire, cota actuala 1/1, cota initiala 1/1 1) LEOVEANU MARIA, LIPSA CNP	

C. Partea III. SARCINI .

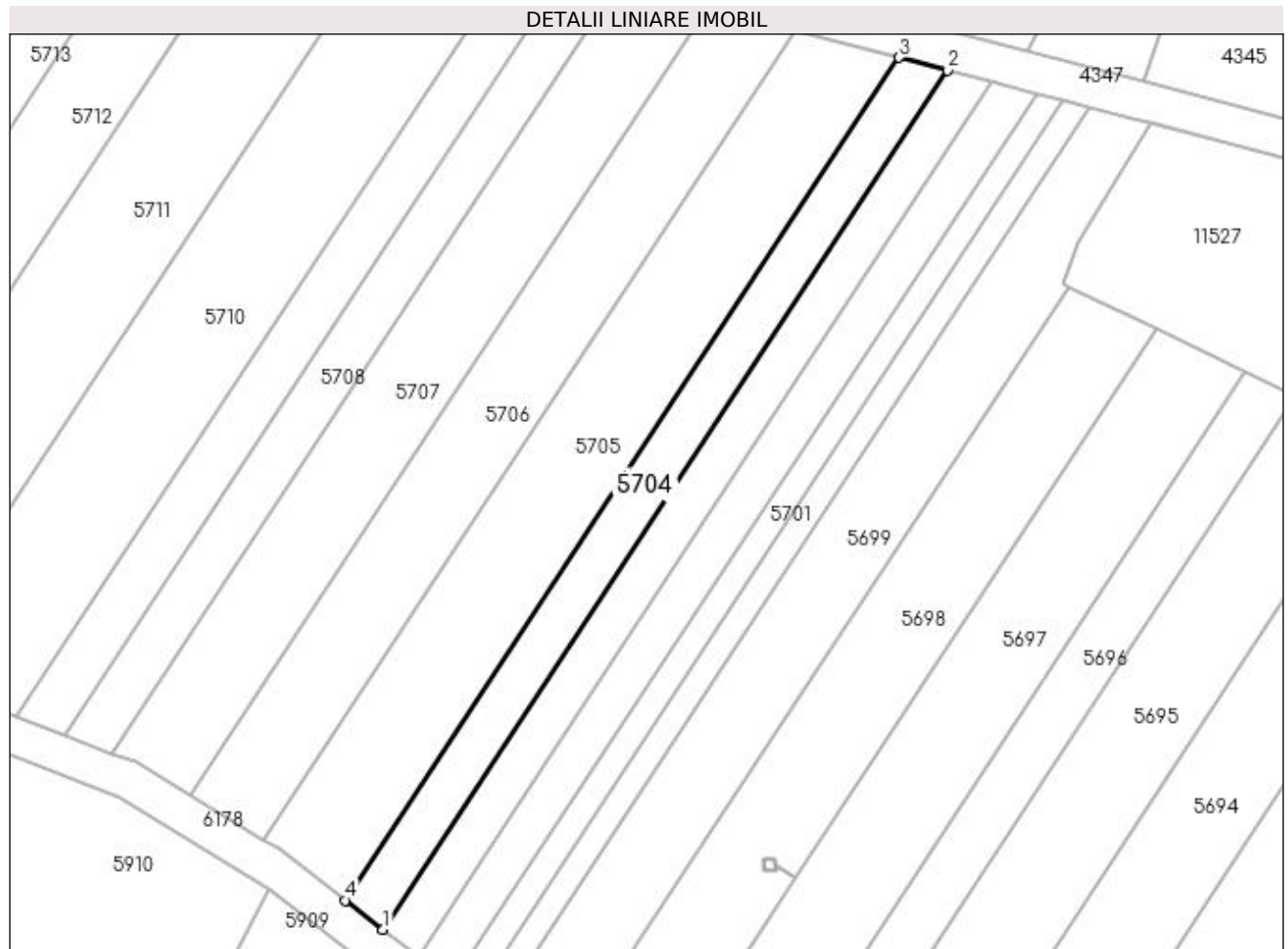
Inscrieri privind dezmembramintele dreptului de proprietate, drepturi reale de garanție și sarcini	Referințe
NU SUNT	

Anexa Nr. 1 La Partea I

Teren

Nr cadastral	Suprafața (mp)*	Observații / Referințe
	530	

* Suprafața este determinată în planul de proiecție Stereo 70.



Date referitoare la teren

Crt	Categorie folosință	Intra vilan	Suprafața (mp)	Tarla	Parcelă	Nr. topo	Observații / Referințe
1	livada	NU	530	32	26	-	

Lungime Segmente

1) Valorile lungimilor segmentelor sunt obținute din proiecție în plan.

Punct început	X / Y	Punct sfârșit	X / Y	Lungime segment (** (m)
1	428.777,736 300.833,004	2	428.836,815 300.922,858	107.536
2	428.836,815 300.922,858	3	428.831,732 300.924,185	5.253
3	428.831,732 300.924,185	4	428.773,787 300.836,056	105.472
4	428.773,787 300.836,056	1	428.777,736 300.833,004	4.991

**** Lungimile segmentelor sunt determinate în planul de proiecție Stereo 70 și sunt rotunjite la 1 milimetru.**

***** Distanța dintre puncte este formată din segmente cumulate ce sunt mai mici decât valoarea 1 milimetru.**

**DATE DESPRE IMOBILUL NR. 5705**

Oficiul de Cadastru și Publicitate Imobiliară DOLJ
Biroul de Cadastru și Publicitate Imobiliară Craiova

A. Partea I. Descrierea imobilului

TEREN Extravilan

Adresa: Jud. Dolj, T32 P27

Nr. Crt	Nr cadastral Nr. topografic	Suprafața* (mp)	Observații / Referințe
A1		1.100	Sector cadastral:33 Teren neimprejmuit;

B. Partea II. Proprietari și acte

Inscrieri privitoare la dreptul de proprietate și alte drepturi reale	Referințe
/	
Act Notarial nr. CM 61, din 12/06/2014 emis de SPN Ionică Vergica și Dincă Alina Camelia;	
B1	A1
Intabulare, drept de PROPRIETATE, dobandit prin Succesiune, cota actuala 1/1, cota initiala 1/1 1) GAVRILĂ PUIU-FLORENTIN	

C. Partea III. SARCINI .

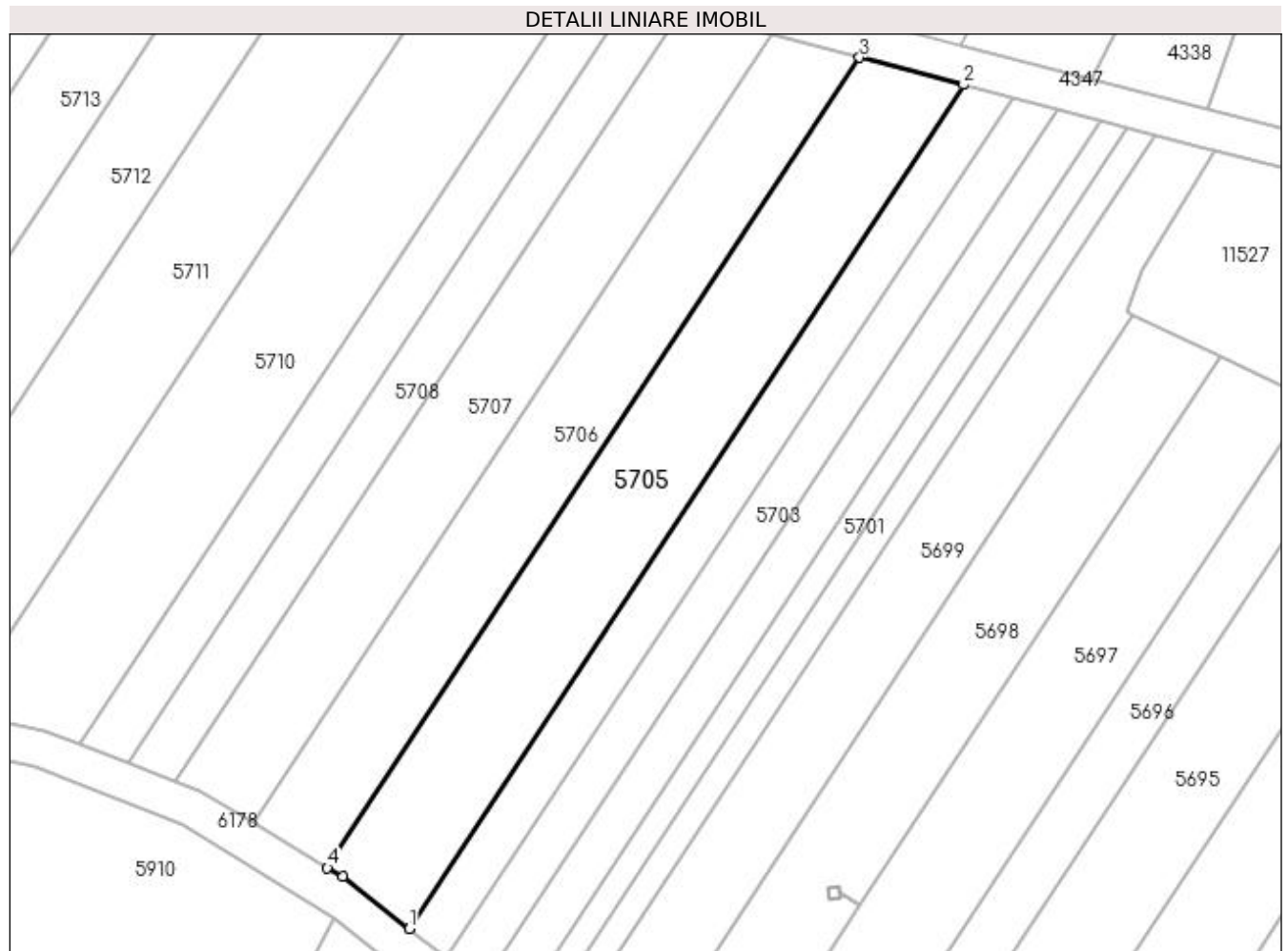
Inscrieri privind dezmembramintele dreptului de proprietate, drepturi reale de garanție și sarcini	Referințe
NU SUNT	

Anexa Nr. 1 La Partea I

Teren

Nr cadastral	Suprafața (mp)*	Observații / Referințe
	1.100	

* Suprafața este determinată în planul de proiecție Stereo 70.



Date referitoare la teren

Crt	Categorie folosință	Intra vilan	Suprafața (mp)	Tarla	Parcelă	Nr. topo	Observații / Referințe
1	livada	NU	1.100	32	27	-	

Lungime Segmente

1) Valorile lungimilor segmentelor sunt obținute din proiecție în plan.

Punct început	X / Y	Punct sfârșit	X / Y	Lungime segment (** (m)
1	428.773,787 300.836,056	2	428.831,732 300.924,185	105.472
2	428.831,732 300.924,185	3	428.820,854 300.927,026	11.243
3	428.820,854 300.927,026	4	428.765,217 300.842,408	101.27
4	428.765,217 300.842,408	5	428.766,805 300.841,453	1.853
5	428.766,805 300.841,453	1	428.773,787 300.836,056	8.825

**** Lungimile segmentelor sunt determinate în planul de proiecție Stereo 70 și sunt rotunjite la 1 milimetru.**

***** Distanța dintre puncte este formată din segmente cumulate ce sunt mai mici decât valoarea 1 milimetru.**

**DATE DESPRE IMOBILUL NR. 5706**

Oficiul de Cadastru și Publicitate Imobiliară DOLJ
Biroul de Cadastru și Publicitate Imobiliară Craiova

A. Partea I. Descrierea imobilului

TEREN Extravilan

Adresa: Jud. Dolj, T32 P28

Nr. Crt	Nr cadastral Nr. topografic	Suprafața* (mp)	Observații / Referințe
A1		900	Sector cadastral:33 Teren neimprejmuit;

B. Partea II. Proprietari și acte

Inscrieri privitoare la dreptul de proprietate și alte drepturi reale	Referințe
/	
Act Administrativ nr. TDP 169-9566, din 04/11/1993 emis de CJSDPAT DOLJ;	
B1	A1
Intabulare, drept de PROPRIETATE, dobândit prin Reconstituire, cota actuala 1/1, cota initiala 1/1	
1) CREȚU VALERICA, LIPSA CNP	
2) MACEDONESCU IOANA, LIPSA CNP	

C. Partea III. SARCINI .

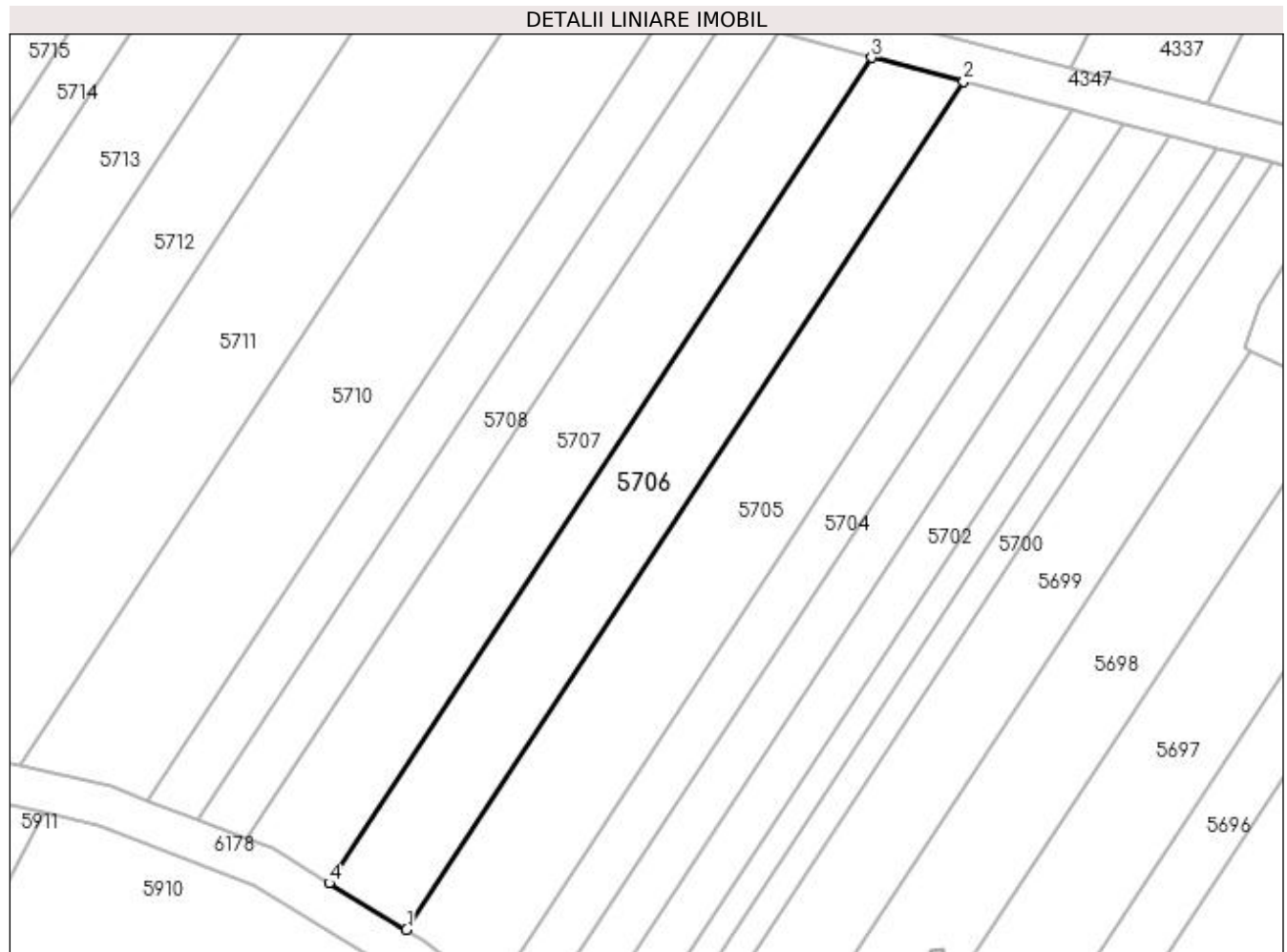
Inscrieri privind dezmembramintele dreptului de proprietate, drepturi reale de garanție și sarcini	Referințe
NU SUNT	

Anexa Nr. 1 La Partea I

Teren

Nr cadastral	Suprafața (mp)*	Observații / Referințe
	900	

* Suprafața este determinată în planul de proiecție Stereo 70.



Date referitoare la teren

Crt	Categorie folosință	Intravilan	Suprafața (mp)	Tarla	Parcelă	Nr. topo	Observații / Referințe
1	livada	NU	900	32	28	-	

Lungime Segmente

1) Valorile lungimilor segmentelor sunt obținute din proiecție în plan.

Punct început	X / Y	Punct sfârșit	X / Y	Lungime segment (** (m)
1	428.765,217 300.842,408	2	428.820,854 300.927,026	101.27
2	428.820,854 300.927,026	3	428.811,655 300.929,429	9.508
3	428.811,655 300.929,429	4	428.757,493 300.847,054	98.586
4	428.757,493 300.847,054	1	428.765,217 300.842,408	9.014

**** Lungimile segmentelor sunt determinate în planul de proiecție Stereo 70 și sunt rotunjite la 1 milimetru.**

***** Distanța dintre puncte este formată din segmente cumulate ce sunt mai mici decât valoarea 1 milimetru.**

**DATE DESPRE IMOBILUL NR. 5707**

Oficiul de Cadastru și Publicitate Imobiliară DOLJ
 Biroul de Cadastru și Publicitate Imobiliară Craiova

A. Partea I. Descrierea imobilului

TEREN Extravilan

Adresa: Jud. Dolj, T32 P31

Nr. Crt	Nr cadastral Nr. topografic	Suprafața* (mp)	Observații / Referințe
A1		900	Sector cadastral:33 Teren neimprejmuit;

B. Partea II. Proprietari și acte

Inscrieri privitoare la dreptul de proprietate și alte drepturi reale	Referințe
/	
Act Administrativ nr. TDP 64-59434, din 28/07/1993 emis de CJSDPAT DOLJ;	
B1	A1
Intabulare, drept de PROPRIETATE, dobândit prin Reconstituire, cota actuala 1/1, cota initiala 1/1 1) BĂLOI MIRCEA, LIPSA CNP	

C. Partea III. SARCINI .

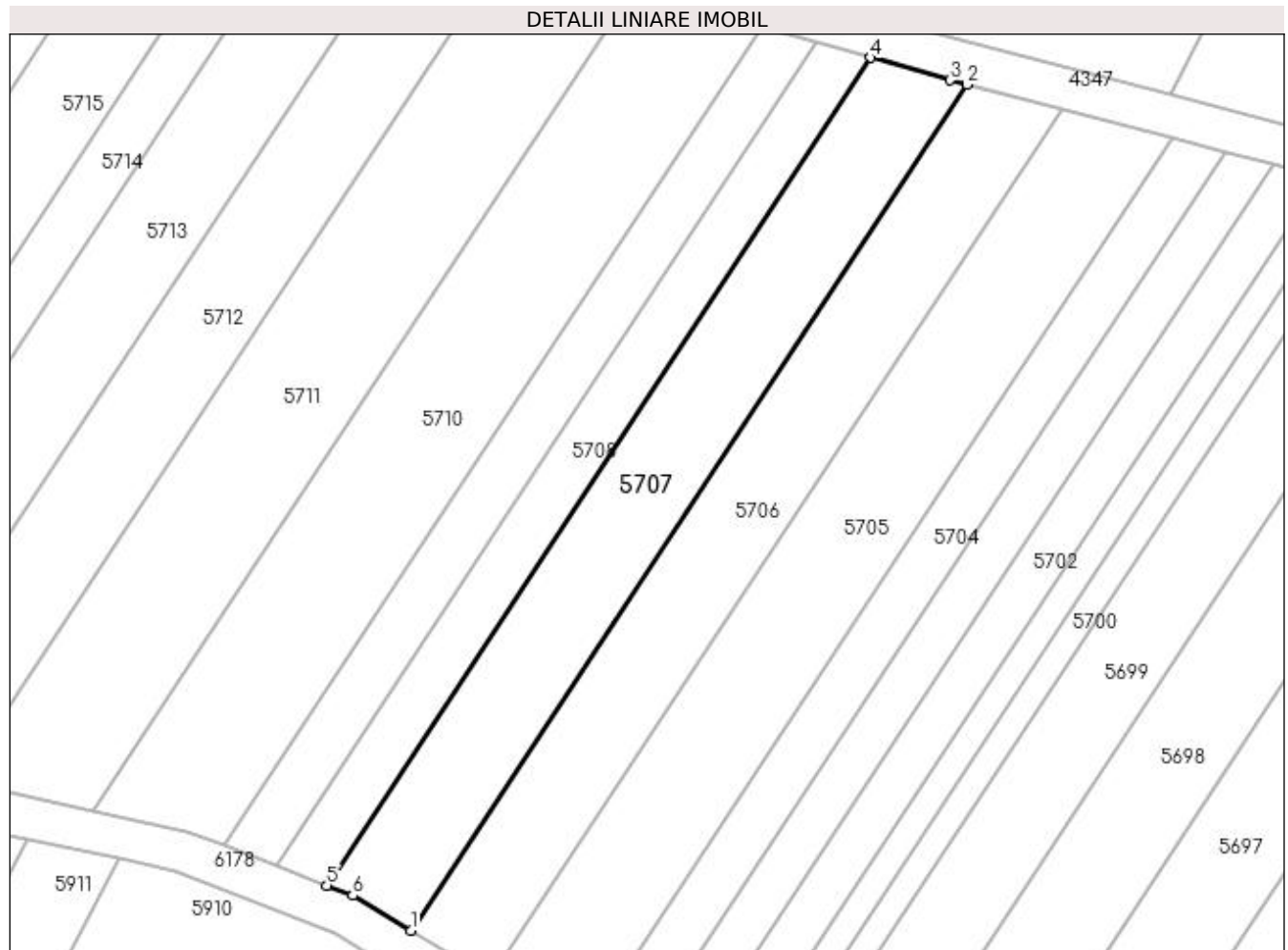
Inscrieri privind dezmembramintele dreptului de proprietate, drepturi reale de garanție și sarcini	Referințe
NU SUNT	

Anexa Nr. 1 La Partea I

Teren

Nr cadastral	Suprafața (mp)*	Observații / Referințe
	900	

* Suprafața este determinată în planul de proiecție Stereo 70.



Date referitoare la teren

Crt	Categorie folosință	Intra vilan	Suprafața (mp)	Tarla	Parcelă	Nr. topo	Observații / Referințe
1	livada	NU	900	32	31	-	

Lungime Segmente

1) Valorile lungimilor segmentelor sunt obținute din proiecție în plan.

Punct început	X / Y	Punct sfârșit	X / Y	Lungime segment (** (m)
1	428.757,493 300.847,054	2	428.811,655 300.929,429	98.586
2	428.811,655 300.929,429	3	428.810,028 300.929,854	1.682
3	428.810,028 300.929,854	4	428.802,301 300.932,032	8.028
4	428.802,301 300.932,032	5	428.749,313 300.851,443	96.449
5	428.749,313 300.851,443	6	428.751,814 300.850,469	2.684

Punct început	X / Y	Punct sfârșit	X / Y	Lungime segment (** (m)
6	428.751,814 300.850,469	1	428.757,493 300.847,054	6.627

** Lungimile segmentelor sunt determinate în planul de proiecție Stereo 70 și sunt rotunjite la 1 milimetru.

*** Distanța dintre puncte este formată din segmente cumulate ce sunt mai mici decât valoarea 1 milimetru.

**DATE DESPRE IMOBILUL NR. 5708**

Oficiul de Cadastru și Publicitate Imobiliară DOLJ
Biroul de Cadastru și Publicitate Imobiliară Craiova

A. Partea I. Descrierea imobilului

TEREN Extravilan

Adresa: Jud. Dolj, T32 P32

Nr. Crt	Nr cadastral Nr. topografic	Suprafața* (mp)	Observații / Referințe
A1		500	Sector cadastral:33 Teren neimprejmuit;

B. Partea II. Proprietari și acte

Inscrieri privitoare la dreptul de proprietate și alte drepturi reale	Referințe
/	
Act Administrativ nr. TDP 469-2162, din 28/02/1994 emis de CJSDPAT DOLJ;	
B1	A1
Intabulare, drept de PROPRIETATE, dobândit prin Reconstituire, cota actuala 1/1, cota initiala 1/1 1) BALOI MARIA, LIPSA CNP	

C. Partea III. SARCINI .

Inscrieri privind dezmembramintele dreptului de proprietate, drepturi reale de garanție și sarcini	Referințe
NU SUNT	

Anexa Nr. 1 La Partea I

Teren

Nr cadastral	Suprafața (mp)*	Observații / Referințe
	500	

* Suprafața este determinată în planul de proiecție Stereo 70.



Date referitoare la teren

Crt	Categorie folosință	Intra vilan	Suprafața (mp)	Tarla	Parcelă	Nr. topo	Observații / Referințe
1	livada	NU	500	32	32	-	

Lungime Segmente

1) Valorile lungimilor segmentelor sunt obținute din proiecție în plan.

Punct început	X / Y	Punct sfârșit	X / Y	Lungime segment (** (m)
1	428.749,313 300.851,443	2	428.802,301 300.932,032	96.449
2	428.802,301 300.932,032	3	428.797,053 300.933,512	5.453
3	428.797,053 300.933,512	4	428.744,359 300.853,371	95.913
4	428.744,359 300.853,371	1	428.749,313 300.851,443	5.316

**** Lungimile segmentelor sunt determinate în planul de proiecție Stereo 70 și sunt rotunjite la 1 milimetru.**

***** Distanța dintre puncte este formată din segmente cumulate ce sunt mai mici decât valoarea 1 milimetru.**

**DATE DESPRE IMOBILUL NR. 5709**

Oficiul de Cadastru și Publicitate Imobiliară DOLJ
Biroul de Cadastru și Publicitate Imobiliară Craiova

A. Partea I. Descrierea imobilului

TEREN Extravilan

Adresa: Jud. Dolj, T32 P33

Nr. Crt	Nr cadastral Nr. topografic	Suprafața* (mp)	Observații / Referințe
A1		500	Sector cadastral:33 Teren neimprejmuit;

B. Partea II. Proprietari și acte

Inscrieri privitoare la dreptul de proprietate și alte drepturi reale	Referințe
/	
Act Notarial nr. CM 67, din 04/10/2010 emis de BNP ASOCIAȚII IONICĂ VERGICA;	
B1	A1
Intabulare, drept de PROPRIETATE, dobandit prin Succesiune, cota actuala 1/1, cota initiala 1/1 1) STANCIU GHEORGHE	

C. Partea III. SARCINI .

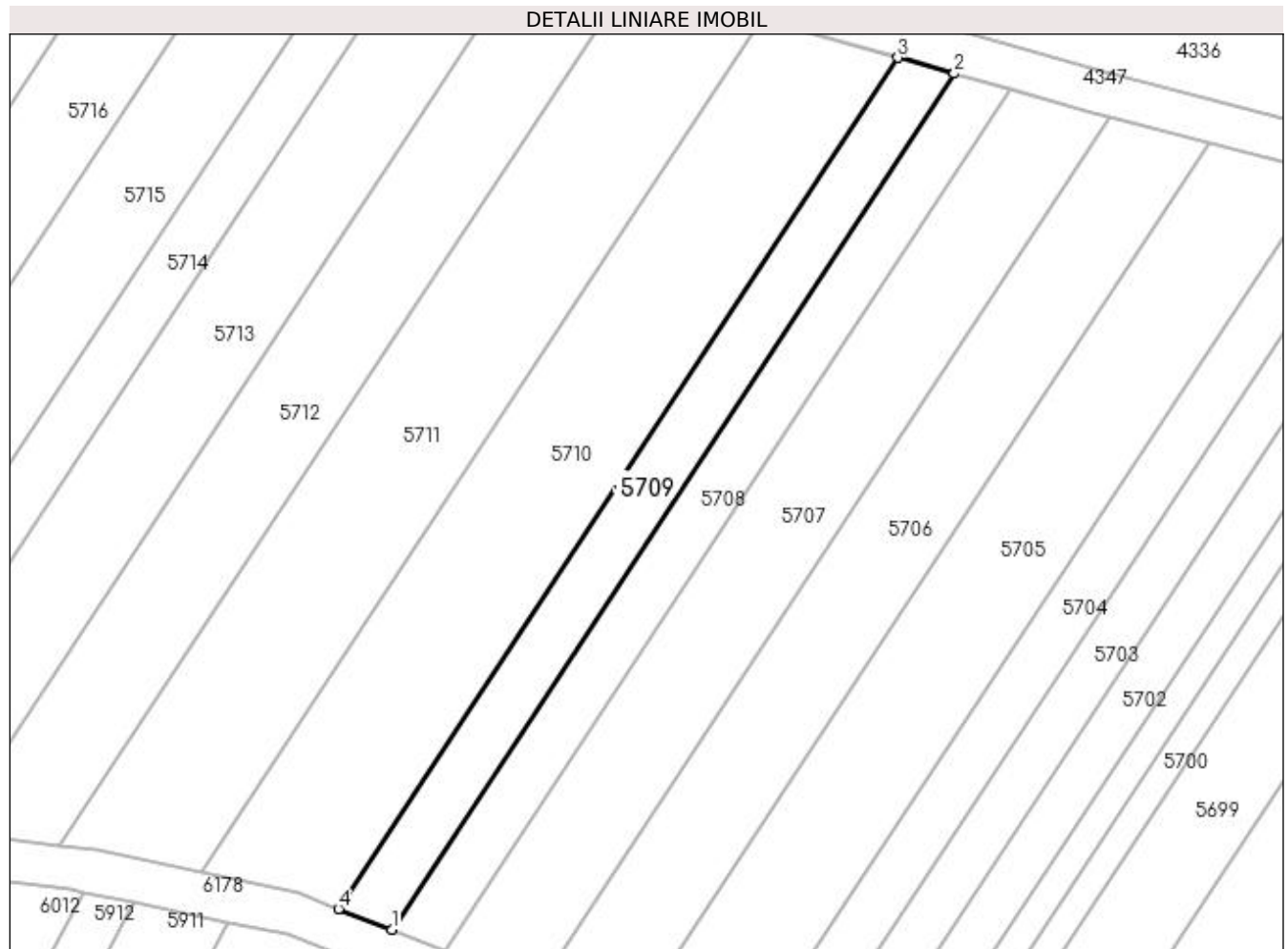
Inscrieri privind dezmembramintele dreptului de proprietate, drepturi reale de garanție și sarcini	Referințe
NU SUNT	

Anexa Nr. 1 La Partea I

Teren

Nr cadastral	Suprafața (mp)*	Observații / Referințe
	500	

* Suprafața este determinată în planul de proiecție Stereo 70.



Date referitoare la teren

Crt	Categorie folosință	Intra vilan	Suprafața (mp)	Tarla	Parcelă	Nr. topo	Observații / Referințe
1	livada	NU	500	32	33	-	

Lungime Segmente

1) Valorile lungimilor segmentelor sunt obținute din proiecție în plan.

Punct început	X / Y	Punct sfârșit	X / Y	Lungime segment (** (m)
1	428.744,359 300.853,371	2	428.797,053 300.933,512	95.913
2	428.797,053 300.933,512	3	428.791,774 300.935,0	5.485
3	428.791,774 300.935,0	4	428.739,377 300.855,31	95.373
4	428.739,377 300.855,31	1	428.744,359 300.853,371	5.346

**** Lungimile segmentelor sunt determinate în planul de proiecție Stereo 70 și sunt rotunjite la 1 milimetru.**

***** Distanța dintre puncte este formată din segmente cumulate ce sunt mai mici decât valoarea 1 milimetru.**

**DATE DESPRE IMOBILUL NR. 5710**

Oficiul de Cadastru și Publicitate Imobiliară DOLJ
Biroul de Cadastru și Publicitate Imobiliară Craiova

A. Partea I. Descrierea imobilului

TEREN Extravilan

Adresa: Jud. Dolj, T32 P35

Nr. Crt	Nr cadastral Nr. topografic	Suprafața* (mp)	Observații / Referințe
A1		1.200	Sector cadastral:33 Teren neimprejmuit;

B. Partea II. Proprietari și acte

Inscrieri privitoare la dreptul de proprietate și alte drepturi reale	Referințe
/	
Act Administrativ nr. TDP 182-9566, din 05/11/1993 emis de CJSDPAT DOLJ (DEFUNCT CONFROM CERTIFICAT DECES SERIA DM NR. 888698, DATA 17.09.2001);	
B1	A1
Intabulare, drept de PROPRIETATE, dobandit prin Reconstituire, cota actuala 1/1, cota initiala 1/1 1) TRANDAFIR VASILE DEFUNCT:Da	

C. Partea III. SARCINI .

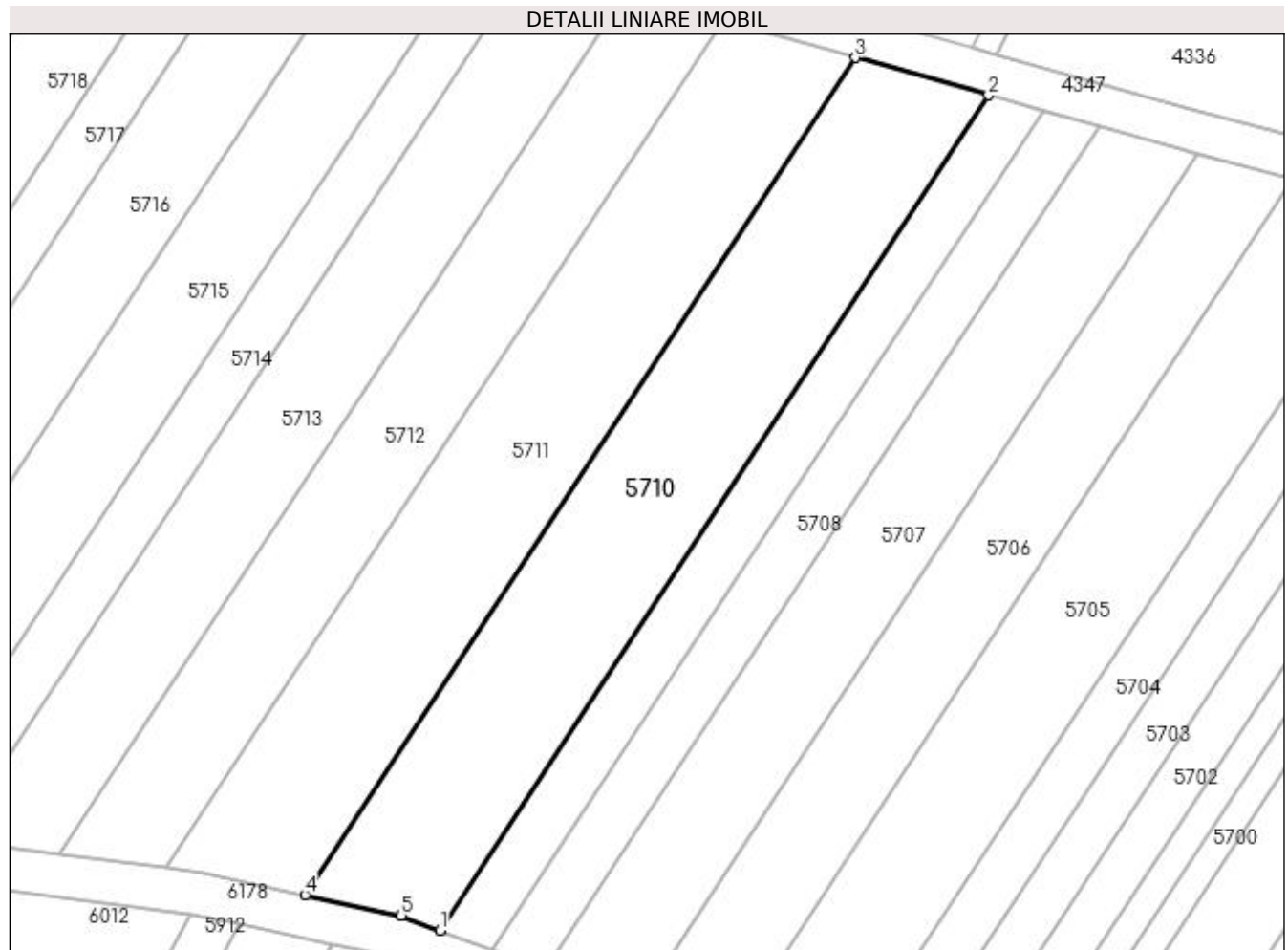
Inscrieri privind dezmembramintele dreptului de proprietate, drepturi reale de garanție și sarcini	Referințe
NU SUNT	

Anexa Nr. 1 La Partea I

Teren

Nr cadastral	Suprafața (mp)*	Observații / Referințe
	1.200	

* Suprafața este determinată în planul de proiecție Stereo 70.



Date referitoare la teren

Crt	Categorie folosință	Intravilan	Suprafața (mp)	Tarla	Parcelă	Nr. topo	Observații / Referințe
1	livada	NU	1.200	32	35	-	

Lungime Segmente

1) Valorile lungimilor segmentelor sunt obținute din proiecție în plan.

Punct început	X / Y	Punct sfârșit	X / Y	Lungime segment (** (m)
1	428.739,377 300.855,31	2	428.791,774 300.935,0	95.373
2	428.791,774 300.935,0	3	428.779,055 300.938,586	13.215
3	428.779,055 300.938,586	4	428.726,53 300.858,7	95.607
4	428.726,53 300.858,7	5	428.735,695 300.856,743	9.372
5	428.735,695 300.856,743	1	428.739,377 300.855,31	3.951

**** Lungimile segmentelor sunt determinate în planul de proiecție Stereo 70 și sunt rotunjite la 1 milimetru.**

***** Distanța dintre puncte este formată din segmente cumulate ce sunt mai mici decât valoarea 1 milimetru.**

**DATE DESPRE IMOBILUL NR. 5711**

Oficiul de Cadastru și Publicitate Imobiliară DOLJ
Biroul de Cadastru și Publicitate Imobiliară Craiova

A. Partea I. Descrierea imobilului

TEREN Extravilan

Adresa: Jud. Dolj, T32 P36

Nr. Crt	Nr cadastral Nr. topografic	Suprafața* (mp)	Observații / Referințe
A1		1.200	Sector cadastral:33 Teren neimprejmut;

B. Partea II. Proprietari și acte

Inscrieri privitoare la dreptul de proprietate și alte drepturi reale		Referințe
/		
Act Administrativ nr. TDP 827 15011, din 30/01/1995 emis de CJSDPAT DOLJ (DEFUNCT CONFROM CERTIFICAT DECES SERIA DZ NR. 999344, DATA 19.12.2013);		
B1	Intabulare, drept de PROPRIETATE, dobandit prin Reconstituire, cota actuala 1/1, cota initiala 1/1 1) NICA GHEORGHE, LIPSA CNP DEFUNCT:Da 2) BUZDUCEANU DUMITRU, LIPSA CNP 3) NICA IULIAN, LIPSA CNP	A1

C. Partea III. SARCINI .

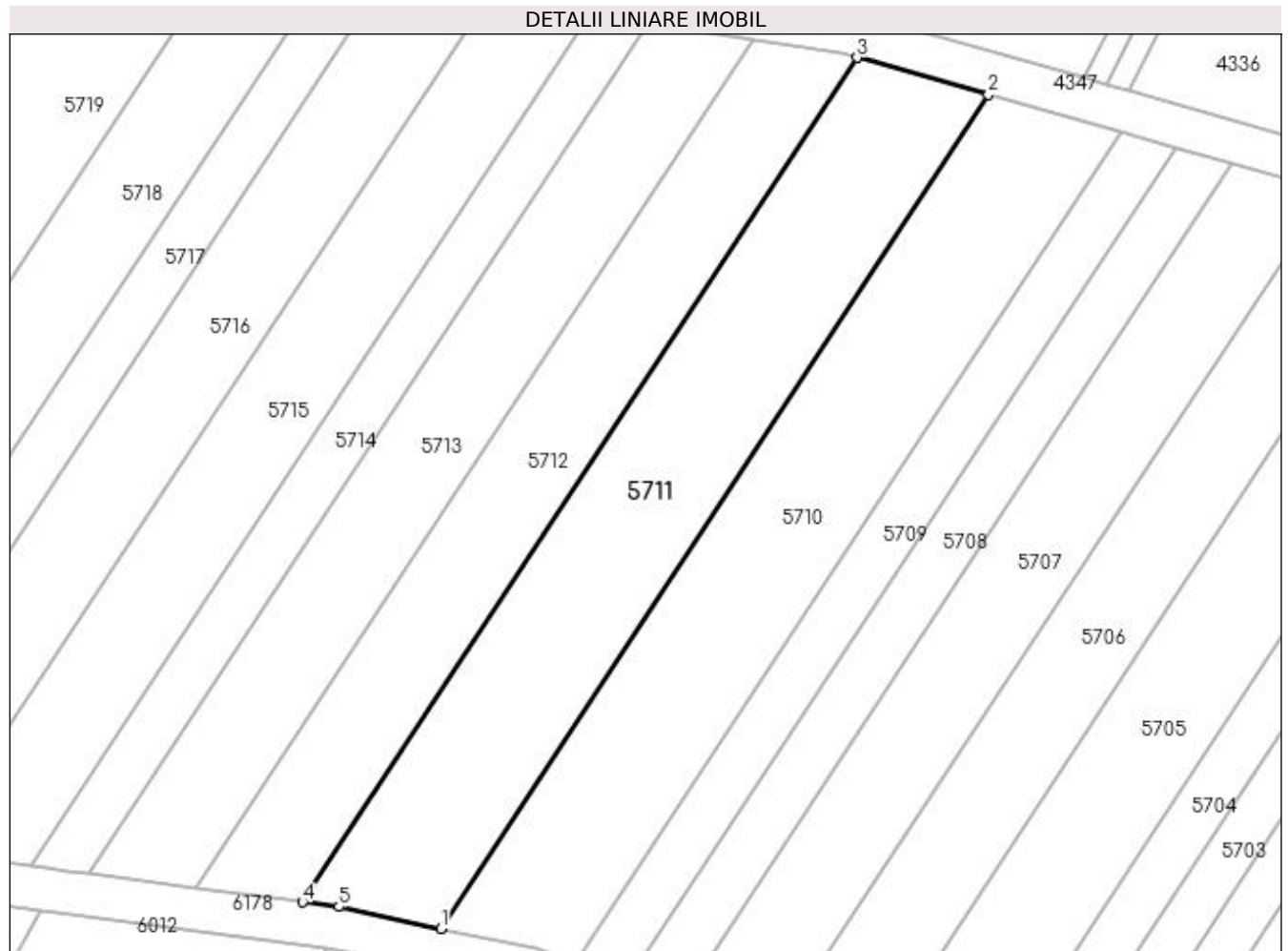
Inscrieri privind dezmembramintele dreptului de proprietate, drepturi reale de garanție și sarcini	Referințe
NU SUNT	

Anexa Nr. 1 La Partea I

Teren

Nr cadastral	Suprafața (mp)*	Observații / Referințe
	1.200	

* Suprafața este determinată în planul de proiecție Stereo 70.



Date referitoare la teren

Crt	Categorie folosință	Intra vilan	Suprafața (mp)	Tarla	Parcelă	Nr. topo	Observații / Referințe
1	livada	NU	1.200	32	36	-	

Lungime Segmente

1) Valorile lungimilor segmentelor sunt obținute din proiecție în plan.

Punct început	X / Y	Punct sfârșit	X / Y	Lungime segment (** (m)
1	428.726,53 300.858,7	2	428.779,055 300.938,586	95.607
2	428.779,055 300.938,586	3	428.766,447 300.942,14	13.099
3	428.766,447 300.942,14	4	428.713,259 300.861,245	96.814
4	428.713,259 300.861,245	5	428.716,756 300.860,787	3.527
5	428.716,756 300.860,787	1	428.726,53 300.858,7	9.994

**** Lungimile segmentelor sunt determinate în planul de proiecție Stereo 70 și sunt rotunjite la 1 milimetru.**

***** Distanța dintre puncte este formată din segmente cumulate ce sunt mai mici decât valoarea 1 milimetru.**

**DATE DESPRE IMOBILUL NR. 5712**

Oficiul de Cadastru și Publicitate Imobiliară DOLJ
Biroul de Cadastru și Publicitate Imobiliară Craiova

A. Partea I. Descrierea imobilului

TEREN Extravilan

Adresa: Jud. Dolj, T32 P37

Nr. Crt	Nr cadastral Nr. topografic	Suprafața* (mp)	Observații / Referințe
A1		900	Sector cadastral:33 Teren neimprejmuit;

B. Partea II. Proprietari și acte

Inscrieri privitoare la dreptul de proprietate și alte drepturi reale	Referințe
/	
Act Administrativ nr. TDP 66-59434, din 29/07/1993 emis de CJSDPAT DOLJ;	
B1	A1
Intabulare, drept de PROPRIETATE, dobândit prin Reconstituire, cota actuala 1/1, cota initiala 1/1 1) FLOREA MARIA, LIPSA CNP	

C. Partea III. SARCINI .

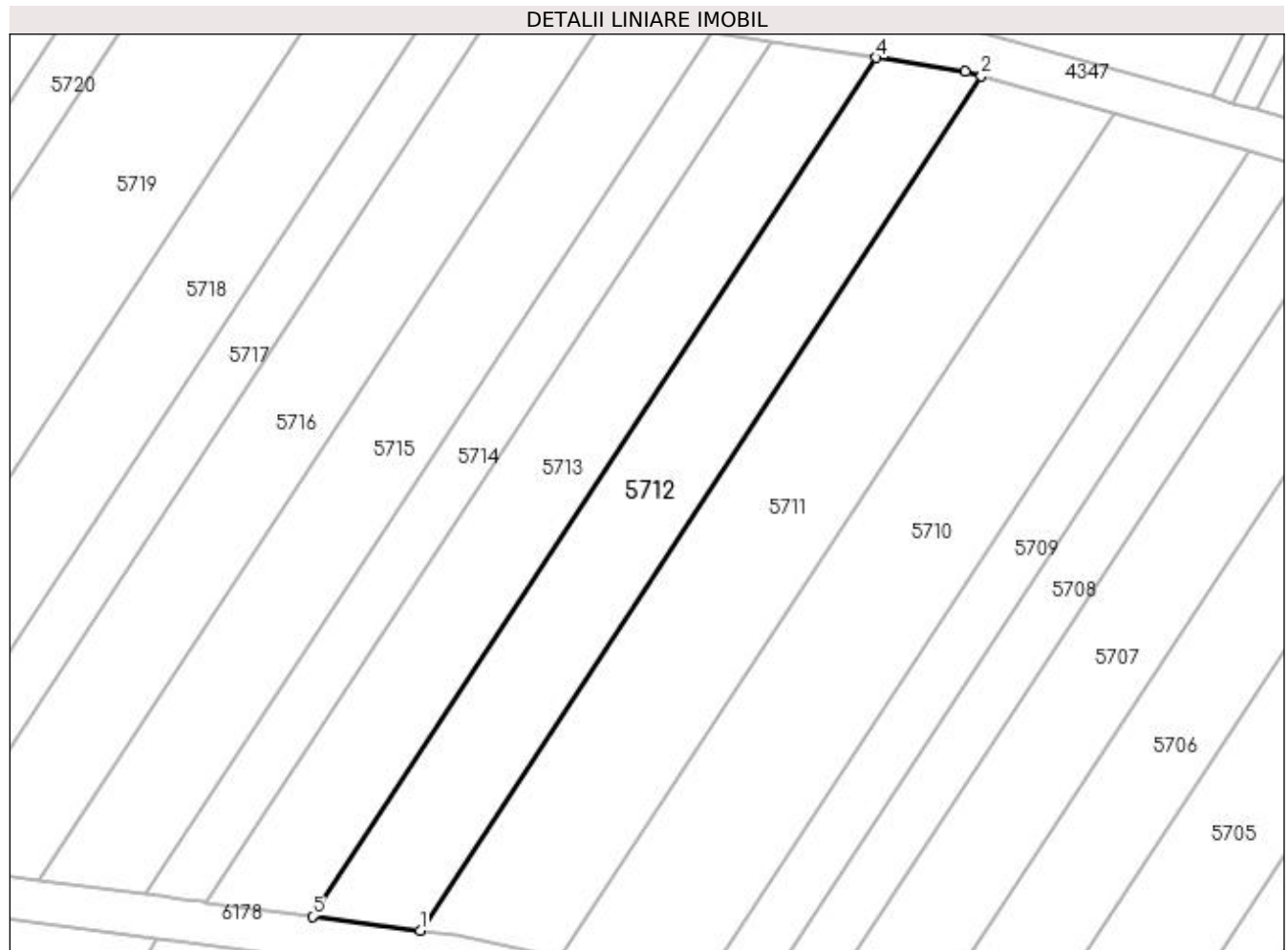
Inscrieri privind dezmembramintele dreptului de proprietate, drepturi reale de garanție și sarcini	Referințe
NU SUNT	

Anexa Nr. 1 La Partea I

Teren

Nr cadastral	Suprafața (mp)*	Observații / Referințe
	900	

* Suprafața este determinată în planul de proiecție Stereo 70.



Date referitoare la teren

Crt	Categorie folosință	Intra vilan	Suprafața (mp)	Tarla	Parcelă	Nr. topo	Observații / Referințe
1	livada	NU	900	32	37	-	

Lungime Segmente

1) Valorile lungimilor segmentelor sunt obținute din proiecție în plan.

Punct început	X / Y	Punct sfârșit	X / Y	Lungime segment (** (m)
1	428.713,259 300.861,245	2	428.766,447 300.942,14	96.814
2	428.766,447 300.942,14	3	428.764,925 300.942,569	1.581
3	428.764,925 300.942,569	4	428.756,506 300.943,884	8.521
4	428.756,506 300.943,884	5	428.703,051 300.862,584	97.299
5	428.703,051 300.862,584	1	428.713,259 300.861,245	10.295

**** Lungimile segmentelor sunt determinate în planul de proiecție Stereo 70 și sunt rotunjite la 1 milimetru.**

***** Distanța dintre puncte este formată din segmente cumulate ce sunt mai mici decât valoarea 1 milimetru.**

**DATE DESPRE IMOBILUL NR. 5713**

Oficiul de Cadastru și Publicitate Imobiliară DOLJ
Biroul de Cadastru și Publicitate Imobiliară Craiova

A. Partea I. Descrierea imobilului

TEREN Extravilan

Adresa: Jud. Dolj, T32 P39

Nr. Crt	Nr cadastral Nr. topografic	Suprafața* (mp)	Observații / Referințe
A1		900	Sector cadastral:33 Teren neimprejmuit;

B. Partea II. Proprietari și acte

Inscrieri privitoare la dreptul de proprietate și alte drepturi reale	Referințe
/	
Act Administrativ nr. TDP 112-9566, din 09/08/1993 emis de CJSDPAT DOLJ;	
B1	A1
Intabulare, drept de PROPRIETATE, dobândit prin Reconstituire, cota actuala 1/1, cota initiala 1/1 1) BADEA CONSTANTIN , LIPSA CNP	

C. Partea III. SARCINI .

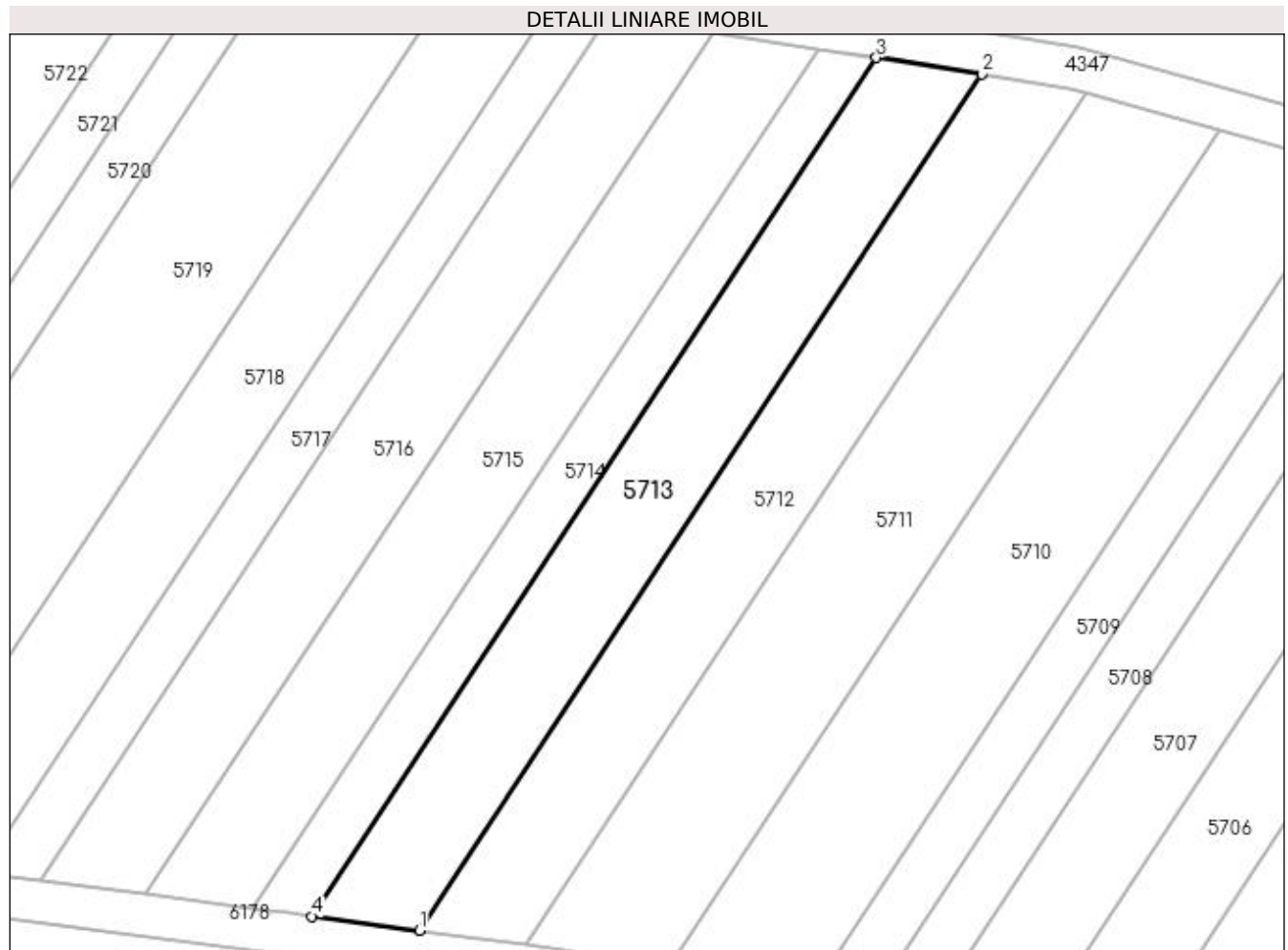
Inscrieri privind dezmembramintele dreptului de proprietate, drepturi reale de garanție și sarcini	Referințe
NU SUNT	

Anexa Nr. 1 La Partea I

Teren

Nr cadastral	Suprafața (mp)*	Observații / Referințe
	900	

* Suprafața este determinată în planul de proiecție Stereo 70.



Date referitoare la teren

Crt	Categorie folosință	Intra vilan	Suprafața (mp)	Tarla	Parcelă	Nr. topo	Observații / Referințe
1	livada	NU	900	32	39	-	

Lungime Segmente

1) Valorile lungimilor segmentelor sunt obținute din proiecție în plan.

Punct început	X / Y	Punct sfârșit	X / Y	Lungime segment (** (m)
1	428.703,051 300.862,584	2	428.756,506 300.943,884	97.299
2	428.756,506 300.943,884	3	428.746,481 300.945,449	10.146
3	428.746,481 300.945,449	4	428.692,874 300.863,919	97.575
4	428.692,874 300.863,919	1	428.703,051 300.862,584	10.264

**** Lungimile segmentelor sunt determinate în planul de proiecție Stereo 70 și sunt rotunjite la 1 milimetru.**

***** Distanța dintre puncte este formată din segmente cumulate ce sunt mai mici decât valoarea 1 milimetru.**

**DATE DESPRE IMOBILUL NR. 5714**

Oficiul de Cadastru și Publicitate Imobiliară DOLJ
Biroul de Cadastru și Publicitate Imobiliară Craiova

A. Partea I. Descrierea imobilului

TEREN Extravilan

Adresa: Jud. Dolj, T32 P40

Nr. Crt	Nr cadastral Nr. topografic	Suprafața* (mp)	Observații / Referințe
A1		500	Sector cadastral:33 Teren neimprejmuit;

B. Partea II. Proprietari și acte

Inscrieri privitoare la dreptul de proprietate și alte drepturi reale	Referințe
/	
Act Administrativ nr. TDP 157-9566, din 03/11/1993 emis de CJSDPAT DOLJ;	
B1	A1
Intabulare, drept de PROPRIETATE, dobandit prin Reconstituire, cota actuala 1/1, cota initiala 1/1 1) DICU IOANA, LIPSA CNP	

C. Partea III. SARCINI .

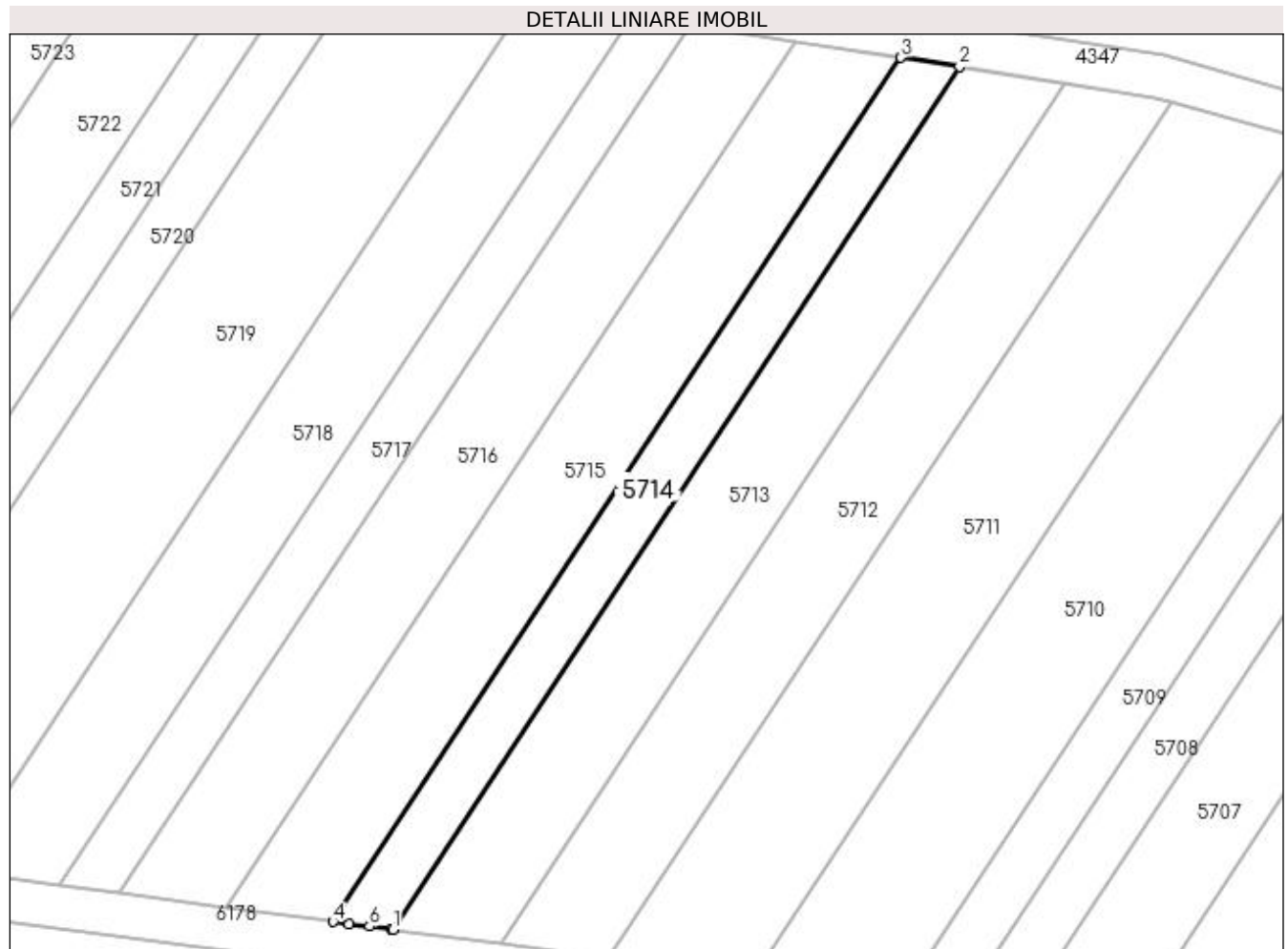
Inscrieri privind dezmembramintele dreptului de proprietate, drepturi reale de garanție și sarcini	Referințe
NU SUNT	

Anexa Nr. 1 La Partea I

Teren

Nr cadastral	Suprafața (mp)*	Observații / Referințe
	500	

* Suprafața este determinată în planul de proiecție Stereo 70.



Date referitoare la teren

Crt	Categorie folosință	Intra vilan	Suprafața (mp)	Tarla	Parcelă	Nr. topo	Observații / Referințe
1	livada	NU	500	32	40	-	

Lungime Segmente

1) Valorile lungimilor segmentelor sunt obținute din proiecție în plan.

Punct început	X / Y	Punct sfârșit	X / Y	Lungime segment (** (m)
1	428.692,874 300.863,919	2	428.746,481 300.945,449	97.575
2	428.746,481 300.945,449	3	428.740,924 300.946,317	5.624
3	428.740,924 300.946,317	4	428.687,232 300.864,658	97.729
4	428.687,232 300.864,658	5	428.688,737 300.864,461	1.518
5	428.688,737 300.864,461	6	428.690,677 300.864,207	1.957

Punct început	X / Y	Punct sfârșit	X / Y	Lungime segment (** (m)
6	428.690,677 300.864,207	7	428.692,703 300.863,941	2.043
7	428.692,703 300.863,941	1	428.692,874 300.863,919	0.172

** Lungimile segmentelor sunt determinate în planul de proiecție Stereo 70 și sunt rotunjite la 1 milimetru.

*** Distanța dintre puncte este formată din segmente cumulate ce sunt mai mici decât valoarea 1 milimetru.

**DATE DESPRE IMOBILUL NR. 5715**

Oficiul de Cadastru și Publicitate Imobiliară DOLJ
Biroul de Cadastru și Publicitate Imobiliară Craiova

A. Partea I. Descrierea imobilului

TEREN Extravilan

Adresa: Jud. Dolj, T32 P41

Nr. Crt	Nr cadastral Nr. topografic	Suprafața* (mp)	Observații / Referințe
A1		900	Sector cadastral:33 Teren neimprejmuit;

B. Partea II. Proprietari și acte

Inscrieri privitoare la dreptul de proprietate și alte drepturi reale	Referințe
/	
Act Administrativ nr. TDP 70-59434, din 29/07/1993 emis de CJSDPAT DOLJ;	
B1	A1
Intabulare, drept de PROPRIETATE, dobândit prin Reconstituire, cota actuala 1/1, cota initiala 1/1 1) ALEXE DUMITRU, LIPSA CNP	

C. Partea III. SARCINI .

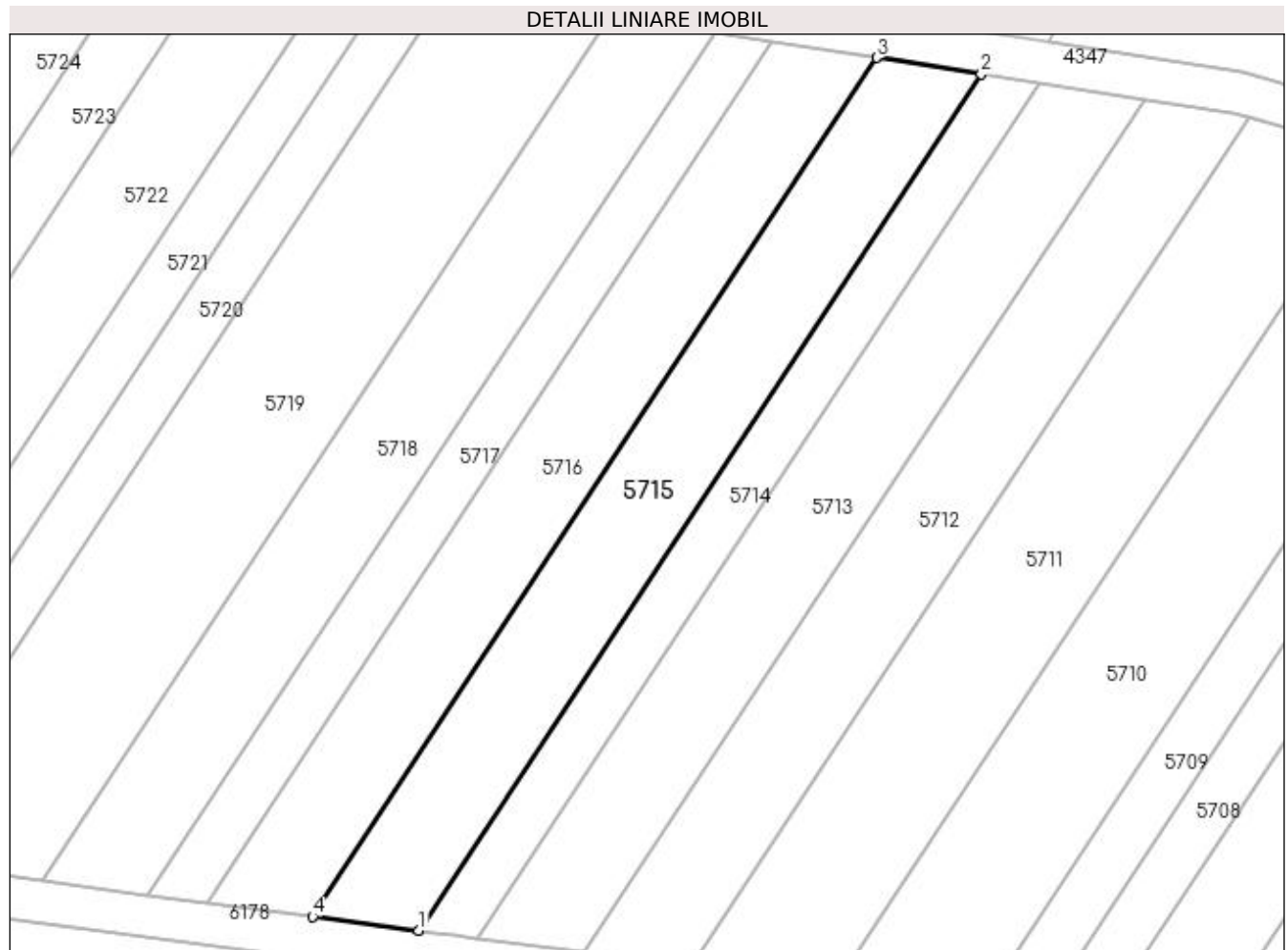
Inscrieri privind dezmembramintele dreptului de proprietate, drepturi reale de garanție și sarcini	Referințe
NU SUNT	

Anexa Nr. 1 La Partea I

Teren

Nr cadastral	Suprafața (mp)*	Observații / Referințe
	900	

* Suprafața este determinată în planul de proiecție Stereo 70.



Date referitoare la teren

Crt	Categorie folosință	Intra vilan	Suprafața (mp)	Tarla	Parcelă	Nr. topo	Observații / Referințe
1	livada	NU	900	32	41	-	

Lungime Segmente

1) Valorile lungimilor segmentelor sunt obținute din proiecție în plan.

Punct început	X / Y	Punct sfârșit	X / Y	Lungime segment (** (m)
1	428.687,232 300.864,658	2	428.740,924 300.946,317	97.729
2	428.740,924 300.946,317	3	428.730,943 300.947,876	10.102
3	428.730,943 300.947,876	4	428.677,1 300.865,987	98.004
4	428.677,1 300.865,987	1	428.687,232 300.864,658	10.219

**** Lungimile segmentelor sunt determinate în planul de proiecție Stereo 70 și sunt rotunjite la 1 milimetru.**

***** Distanța dintre puncte este formată din segmente cumulate ce sunt mai mici decât valoarea 1 milimetru.**

**DATE DESPRE IMOBILUL NR. 5716**

Oficiul de Cadastru și Publicitate Imobiliară DOLJ
Biroul de Cadastru și Publicitate Imobiliară Craiova

A. Partea I. Descrierea imobilului

TEREN Extravilan

Adresa: Jud. Dolj, T32 P43

Nr. Crt	Nr cadastral Nr. topografic	Suprafața* (mp)	Observații / Referințe
A1		900	Sector cadastral:33 Teren neimprejmuit;

B. Partea II. Proprietari și acte

Inscrieri privitoare la dreptul de proprietate și alte drepturi reale	Referințe
/	
Act Administrativ nr. TDP 132-9566, din 04/10/1993 emis de CJSDPAT DOLJ;	
B1	A1
Intabulare, drept de PROPRIETATE, dobândit prin Reconstituire, cota actuala 1/1, cota initiala 1/1 1) ZAMFIRESCU MARIN, LIPSA CNP	

C. Partea III. SARCINI .

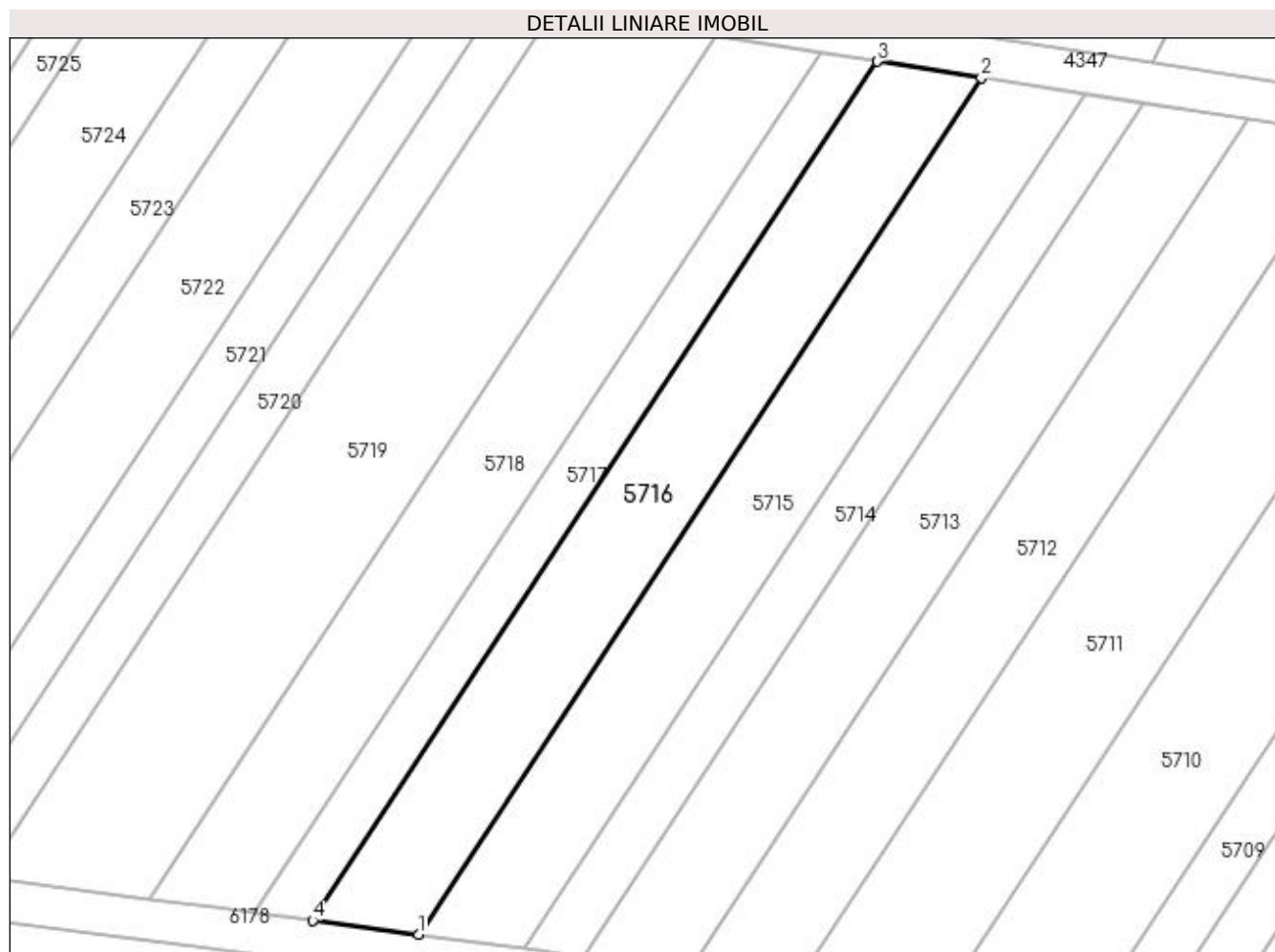
Inscrieri privind dezmembramintele dreptului de proprietate, drepturi reale de garanție și sarcini	Referințe
NU SUNT	

Anexa Nr. 1 La Partea I

Teren

Nr cadastral	Suprafața (mp)*	Observații / Referințe
	900	

* Suprafața este determinată în planul de proiecție Stereo 70.



Date referitoare la teren

Crt	Categorie folosință	Intra vilan	Suprafața (mp)	Tarla	Parcelă	Nr. topo	Observații / Referințe
1	livada	NU	900	32	43	-	

Lungime Segmente

1) Valorile lungimilor segmentelor sunt obținute din proiecție în plan.

Punct început	X / Y	Punct sfârșit	X / Y	Lungime segment (** (m)
1	428.677,1 300.865,987	2	428.730,943 300.947,876	98.004
2	428.730,943 300.947,876	3	428.720,99 300.949,43	10.074
3	428.720,99 300.949,43	4	428.666,996 300.867,312	98.279
4	428.666,996 300.867,312	1	428.677,1 300.865,987	10.191

**** Lungimile segmentelor sunt determinate în planul de proiecție Stereo 70 și sunt rotunjite la 1 milimetru.**

***** Distanța dintre puncte este formată din segmente cumulate ce sunt mai mici decât valoarea 1 milimetru.**

**DATE DESPRE IMOBILUL NR. 5717**

Oficiul de Cadastru și Publicitate Imobiliară DOLJ
 Biroul de Cadastru și Publicitate Imobiliară Craiova

A. Partea I. Descrierea imobilului

TEREN Extravilan

Adresa: Jud. Dolj, T32 P45

Nr. Crt	Nr cadastral Nr. topografic	Suprafața* (mp)	Observații / Referințe
A1		500	Sector cadastral:33 Teren neimprejmut;

B. Partea II. Proprietari și acte

Inscrieri privitoare la dreptul de proprietate și alte drepturi reale	Referințe
/	
Act Administrativ nr. TDP 33-59434, din 06/07/1993 emis de CJSDPAT DOLJ;	
B1	A1
Intabulare, drept de PROPRIETATE, dobândit prin Reconstituire, cota actuala 1/1, cota initiala 1/1	
1) JIGLARU MARCEL, LIPSA CNP	
2) STROE PAULA, LIPSA CNP	
3) NICOLA FLORICA, LIPSA CNP	
4) STANICA MARINELA, LIPSA CNP	

C. Partea III. SARCINI .

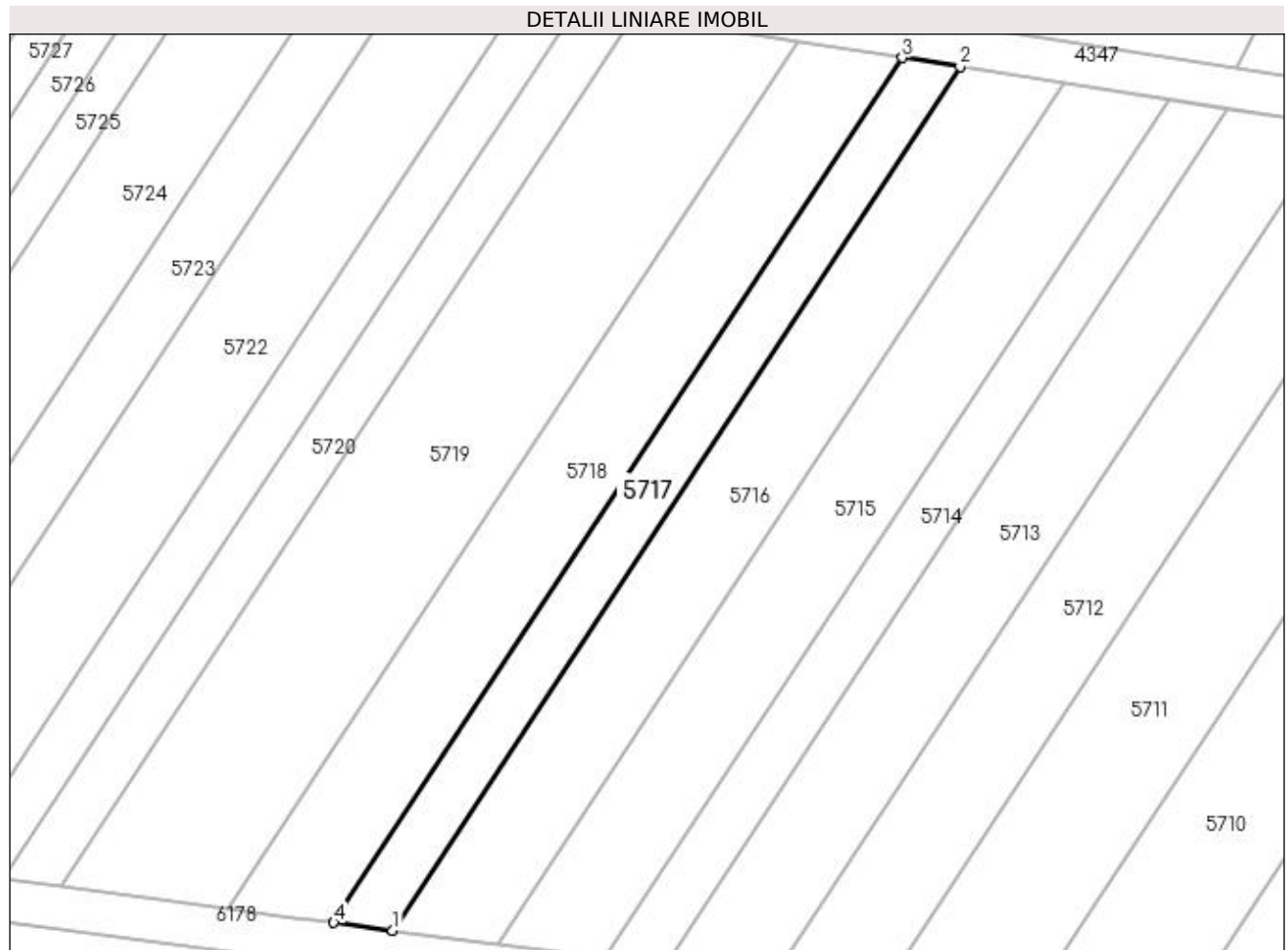
Inscrieri privind dezmembramintele dreptului de proprietate, drepturi reale de garanție și sarcini	Referințe
NU SUNT	

Anexa Nr. 1 La Partea I

Teren

Nr cadastral	Suprafața (mp)*	Observații / Referințe
	500	

* Suprafața este determinată în planul de proiecție Stereo 70.



Date referitoare la teren

Crt	Categorie folosință	Intra vilan	Suprafața (mp)	Tarla	Parcelă	Nr. topo	Observații / Referințe
1	livada	NU	500	32	45	-	

Lungime Segmente

1) Valorile lungimilor segmentelor sunt obținute din proiecție în plan.

Punct început	X / Y	Punct sfârșit	X / Y	Lungime segment (** (m)
1	428.666,996 300.867,312	2	428.720,99 300.949,43	98.279
2	428.720,99 300.949,43	3	428.715,472 300.950,292	5.585
3	428.715,472 300.950,292	4	428.661,395 300.868,047	98.43
4	428.661,395 300.868,047	1	428.666,996 300.867,312	5.649

**** Lungimile segmentelor sunt determinate în planul de proiecție Stereo 70 și sunt rotunjite la 1 milimetru.**

***** Distanța dintre puncte este formată din segmente cumulate ce sunt mai mici decât valoarea 1 milimetru.**

**DATE DESPRE IMOBILUL NR. 5718**

Oficiul de Cadastru și Publicitate Imobiliară DOLJ
Biroul de Cadastru și Publicitate Imobiliară Craiova

A. Partea I. Descrierea imobilului

TEREN Extravilan

Adresa: Jud. Dolj, T32 P46

Nr. Crt	Nr cadastral Nr. topografic	Suprafața* (mp)	Observații / Referințe
A1		900	Sector cadastral:33 Teren neimprejmuit;

B. Partea II. Proprietari și acte

Inscrieri privitoare la dreptul de proprietate și alte drepturi reale	Referințe
/	
Act Administrativ nr. TDP 52-59434, din 27/07/1993 emis de CJSDPAT DOLJ;	
B1	A1
Intabulare, drept de PROPRIETATE, dobandit prin Reconstituire, cota actuala 1/1, cota initiala 1/1 1) BUSUIOC VETA, LIPSA CNP	

C. Partea III. SARCINI .

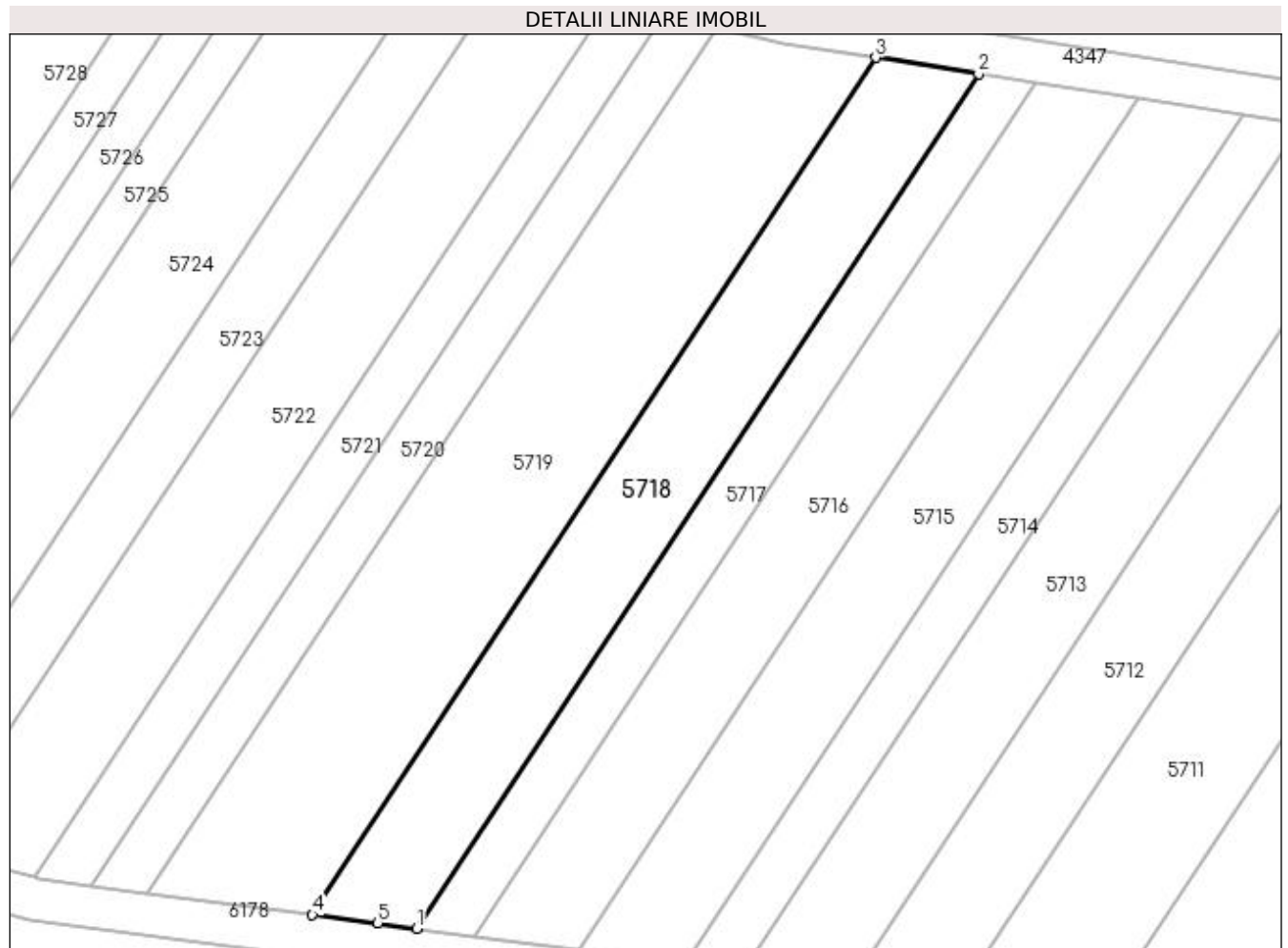
Inscrieri privind dezmembramintele dreptului de proprietate, drepturi reale de garanție și sarcini	Referințe
NU SUNT	

Anexa Nr. 1 La Partea I

Teren

Nr cadastral	Suprafața (mp)*	Observații / Referințe
	900	

* Suprafața este determinată în planul de proiecție Stereo 70.



Date referitoare la teren

Crt	Categorie folosință	Intravilan	Suprafața (mp)	Tarla	Parcelă	Nr. topo	Observații / Referințe
1	livada	NU	900	32	46	-	

Lungime Segmente

1) Valorile lungimilor segmentelor sunt obținute din proiecție în plan.

Punct început	X / Y	Punct sfârșit	X / Y	Lungime segment (** (m)
1	428.661,395 300.868,047	2	428.715,472 300.950,292	98.43
2	428.715,472 300.950,292	3	428.705,562 300.951,84	10.03
3	428.705,562 300.951,84	4	428.651,335 300.869,366	98.704
4	428.651,335 300.869,366	5	428.657,628 300.868,541	6.347
5	428.657,628 300.868,541	1	428.661,395 300.868,047	3.799

**** Lungimile segmentelor sunt determinate în planul de proiecție Stereo 70 și sunt rotunjite la 1 milimetru.**

***** Distanța dintre puncte este formată din segmente cumulate ce sunt mai mici decât valoarea 1 milimetru.**

**DATE DESPRE IMOBILUL NR. 5719**

Oficiul de Cadastru și Publicitate Imobiliară DOLJ
Biroul de Cadastru și Publicitate Imobiliară Craiova

A. Partea I. Descrierea imobilului

TEREN Extravilan

Adresa: Jud. Dolj, T32 P47

Nr. Crt	Nr cadastral Nr. topografic	Suprafața* (mp)	Observații / Referințe
A1		1.424	Sector cadastral:33 Teren neimprejmuit;

B. Partea II. Proprietari și acte

Inscrieri privitoare la dreptul de proprietate și alte drepturi reale		Referințe
/		
Act Administrativ nr. TDP 826 15011, din 30/01/1995 emis de CJSDPAT DOLJ;		
B1	Intabulare, drept de PROPRIETATE, dobândit prin Reconstituire, cota actuala 1/1, cota initiala 1/1 1) FLOREA ILIE, LIPSA CNP	A1

C. Partea III. SARCINI .

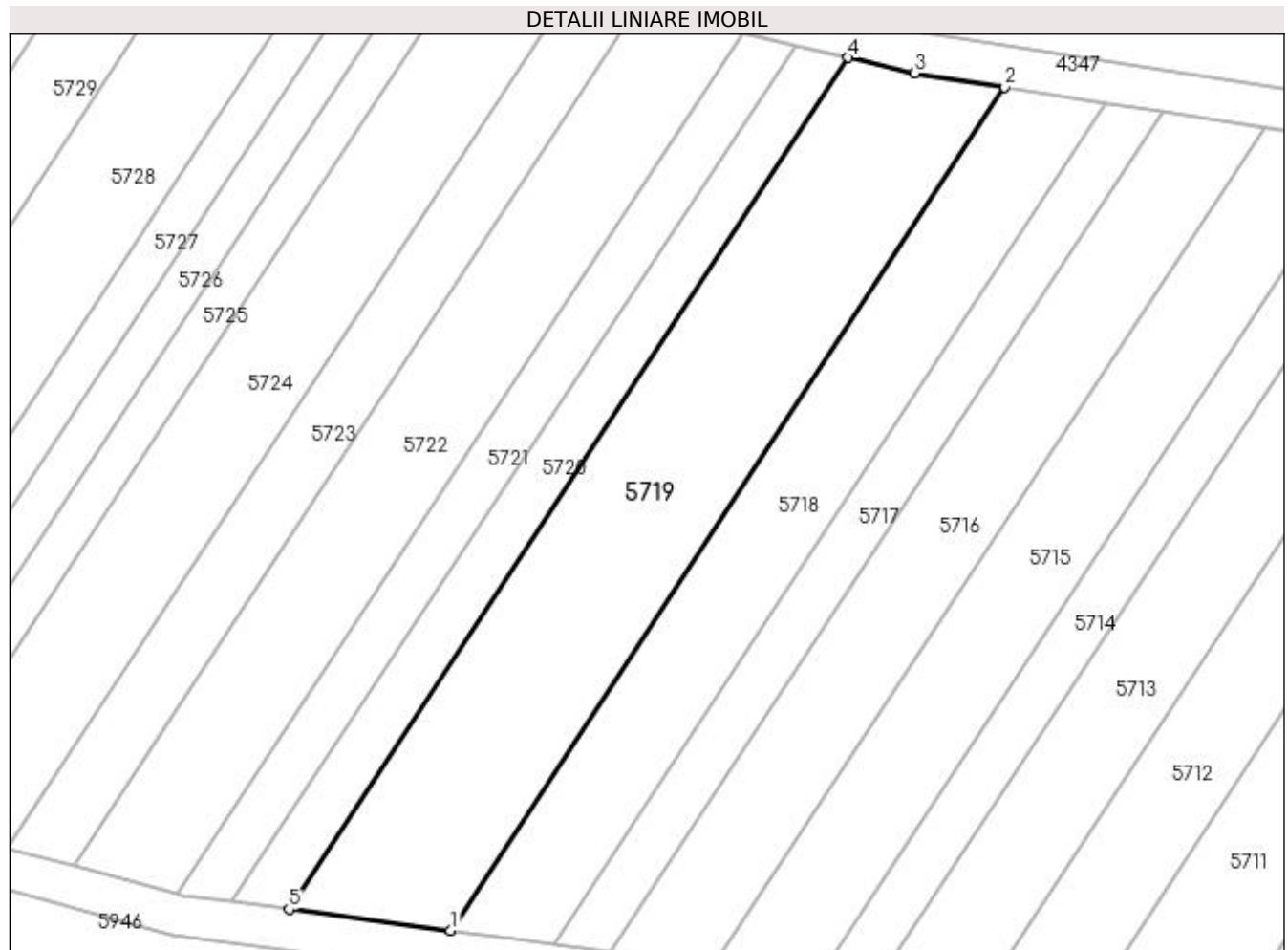
Inscrieri privind dezmembramintele dreptului de proprietate, drepturi reale de garanție și sarcini	Referințe
NU SUNT	

Anexa Nr. 1 La Partea I

Teren

Nr cadastral	Suprafața (mp)*	Observații / Referințe
	1.424	

* Suprafața este determinată în planul de proiecție Stereo 70.



Date referitoare la teren

Crt	Categorie folosință	Intra vilan	Suprafața (mp)	Tarla	Parcelă	Nr. topo	Observații / Referințe
1	livada	NU	1.424	32	47	-	

Lungime Segmente

1) Valorile lungimilor segmentelor sunt obținute din proiecție în plan.

Punct început	X / Y	Punct sfârșit	X / Y	Lungime segment (** (m)
1	428.651,335 300.869,366	2	428.705,562 300.951,84	98.704
2	428.705,562 300.951,84	3	428.696,691 300.953,225	8.978
3	428.696,691 300.953,225	4	428.690,248 300.954,721	6.614
4	428.690,248 300.954,721	5	428.635,492 300.871,444	99.666
5	428.635,492 300.871,444	1	428.651,335 300.869,366	15.979

**** Lungimile segmentelor sunt determinate în planul de proiecție Stereo 70 și sunt rotunjite la 1 milimetru.**

***** Distanța dintre puncte este formată din segmente cumulate ce sunt mai mici decât valoarea 1 milimetru.**

**DATE DESPRE IMOBILUL NR. 5720**

Oficiul de Cadastru și Publicitate Imobiliară DOLJ
Biroul de Cadastru și Publicitate Imobiliară Craiova

A. Partea I. Descrierea imobilului

TEREN Extravilan

Adresa: Jud. Dolj, T32 P48

Nr. Crt	Nr cadastral Nr. topografic	Suprafața* (mp)	Observații / Referințe
A1		500	Sector cadastral:33 Teren neimprejmut;

B. Partea II. Proprietari și acte

Inscrieri privitoare la dreptul de proprietate și alte drepturi reale		Referințe
/		
Act Administrativ nr. TDP 1065-48563, din 11/03/1996 emis de CJSDPAT DOLJ;		
B1	Intabulare, drept de PROPRIETATE, dobandit prin Reconstituire, cota actuala 1/1, cota initiala 1/1 1) PREDĂ SABIN, LIPSA CNP 2) ILIE FELICIA, LIPSA CNP 3) RODICA NEGRILA, LIPSA CNP 4) TUDOR EREMIA, LIPSA CNP 5) MARICA ADELINA, LIPSA CNP 6) BUICA DOINA, LIPSA CNP 7) PREDĂ MARIA, LIPSA CNP	A1

C. Partea III. SARCINI .

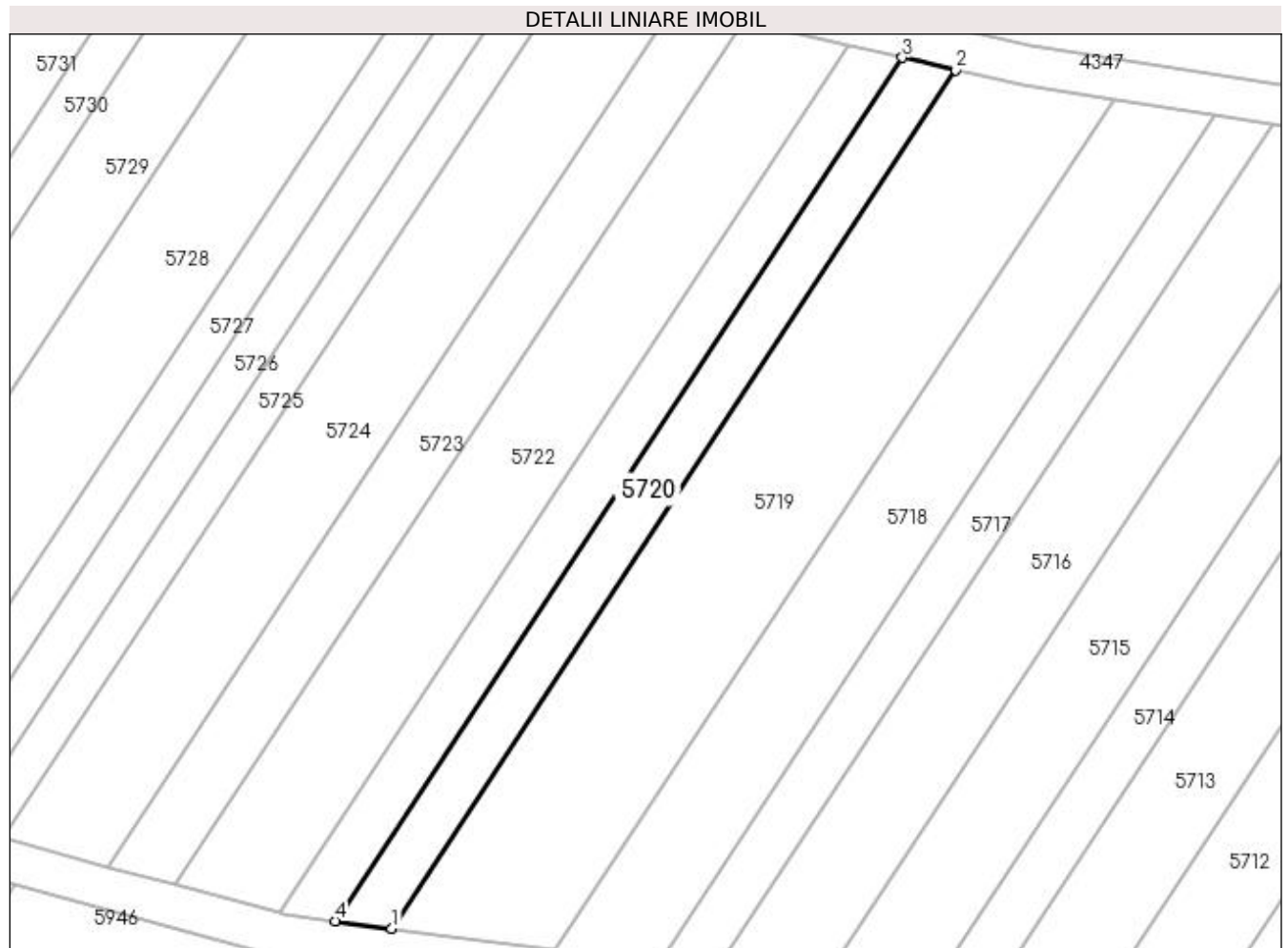
Inscrieri privind dezmembramintele dreptului de proprietate, drepturi reale de garanție și sarcini	Referințe
NU SUNT	

Anexa Nr. 1 La Partea I

Teren

Nr cadastral	Suprafața (mp)*	Observații / Referințe
	500	

* Suprafața este determinată în planul de proiecție Stereo 70.



Date referitoare la teren

Crt	Categorie folosință	Intra vilan	Suprafața (mp)	Tarla	Parcelă	Nr. topo	Observații / Referințe
1	livada	NU	500	32	48	-	

Lungime Segmente

1) Valorile lungimilor segmentelor sunt obținute din proiecție în plan.

Punct început	X / Y	Punct sfârșit	X / Y	Lungime segment (** (m)
1	428.635,492 300.871,444	2	428.690,248 300.954,721	99.666
2	428.690,248 300.954,721	3	428.685,055 300.955,928	5.331
3	428.685,055 300.955,928	4	428.629,981 300.872,166	100.246
4	428.629,981 300.872,166	1	428.635,492 300.871,444	5.558

**** Lungimile segmentelor sunt determinate în planul de proiecție Stereo 70 și sunt rotunjite la 1 milimetru.**

***** Distanța dintre puncte este formată din segmente cumulate ce sunt mai mici decât valoarea 1 milimetru.**

**DATE DESPRE IMOBILUL NR. 5721**

Oficiul de Cadastru și Publicitate Imobiliară DOLJ
Biroul de Cadastru și Publicitate Imobiliară Craiova

A. Partea I. Descrierea imobilului

TEREN Extravilan

Adresa: Jud. Dolj, T32 P49

Nr. Crt	Nr cadastral Nr. topografic	Suprafața* (mp)	Observații / Referințe
A1		500	Sector cadastral:33 Teren neimprejmut;

B. Partea II. Proprietari și acte

Inscrieri privitoare la dreptul de proprietate și alte drepturi reale		Referințe
/		
Act Administrativ nr. TDP 1065-48563, din 11/03/1996 emis de CJSDPAT DOLJ;		
B1	Intabulare, drept de PROPRIETATE, dobândit prin Reconstituire, cota actuala 1/1, cota initiala 1/1 1) PREDĂ SABIN, LIPSA CNP 2) ILIE FELICIA, LIPSA CNP 3) RODICA NEGRILA, LIPSA CNP 4) TUDOR EREMIA, LIPSA CNP 5) MARICA ADELINA, LIPSA CNP 6) BUICA DOINA, LIPSA CNP 7) PREDĂ MARIA, LIPSA CNP	A1

C. Partea III. SARCINI .

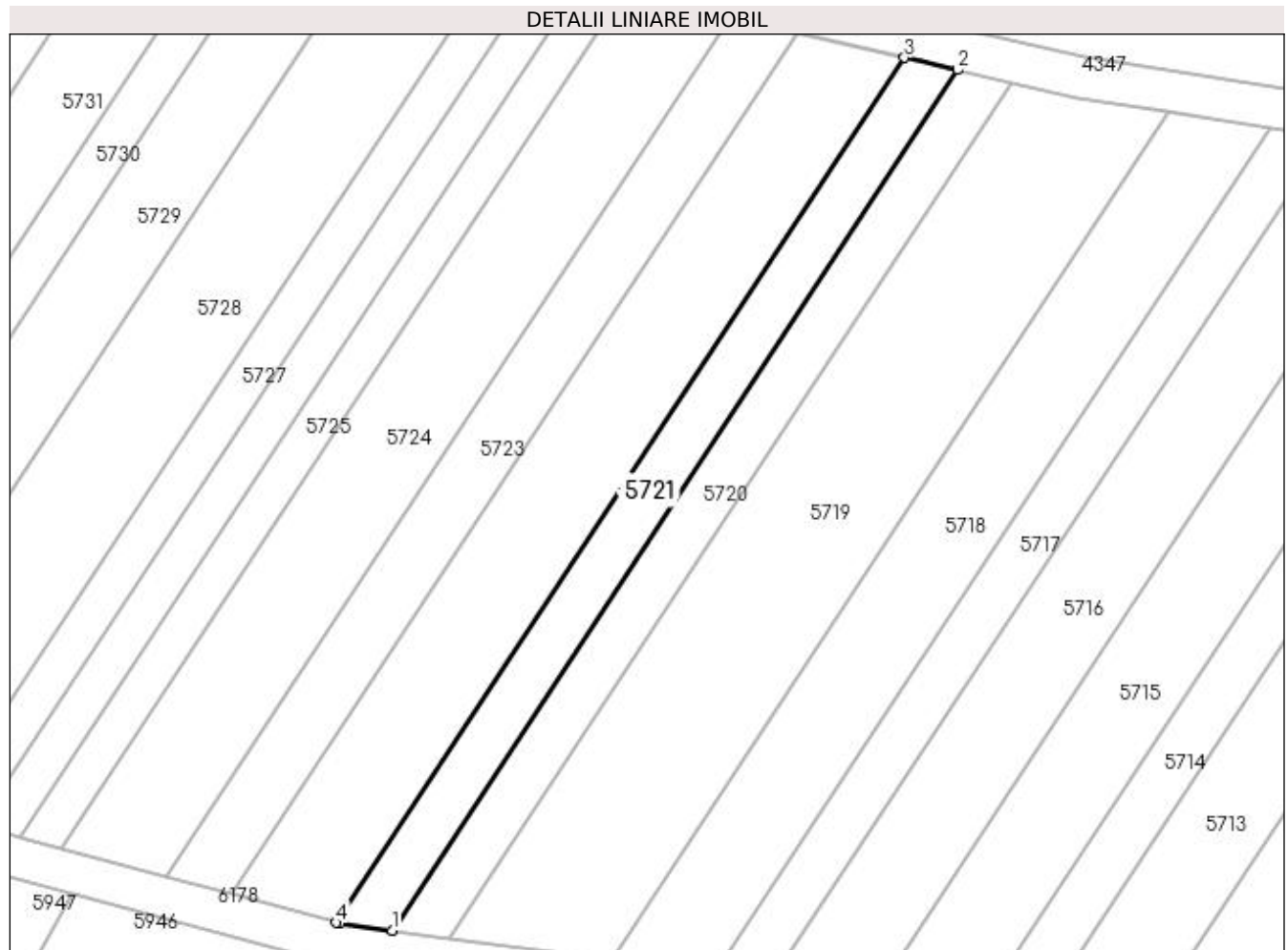
Inscrieri privind dezmembramintele dreptului de proprietate, drepturi reale de garanție și sarcini	Referințe
NU SUNT	

Anexa Nr. 1 La Partea I

Teren

Nr cadastral	Suprafața (mp)*	Observații / Referințe
	500	

* Suprafața este determinată în planul de proiecție Stereo 70.



Date referitoare la teren

Crt	Categorie folosință	Intra vilan	Suprafața (mp)	Tarla	Parcelă	Nr. topo	Observații / Referințe
1	livada	NU	500	32	49	-	

Lungime Segmente

1) Valorile lungimilor segmentelor sunt obținute din proiecție în plan.

Punct început	X / Y	Punct sfârșit	X / Y	Lungime segment (** (m)
1	428.629,981 300.872,166	2	428.685,055 300.955,928	100.246
2	428.685,055 300.955,928	3	428.679,891 300.957,127	5.301
3	428.679,891 300.957,127	4	428.624,532 300.872,932	100.764
4	428.624,532 300.872,932	5	428.624,895 300.872,833	0.376
5	428.624,895 300.872,833	1	428.629,981 300.872,166	5.13

**** Lungimile segmentelor sunt determinate în planul de proiecție Stereo 70 și sunt rotunjite la 1 milimetru.**

***** Distanța dintre puncte este formată din segmente cumulate ce sunt mai mici decât valoarea 1 milimetru.**

**DATE DESPRE IMOBILUL NR. 5722**

Oficiul de Cadastru și Publicitate Imobiliară DOLJ
 Biroul de Cadastru și Publicitate Imobiliară Craiova

A. Partea I. Descrierea imobilului

TEREN Extravilan

Adresa: Jud. Dolj, T32 P50

Nr. Crt	Nr cadastral Nr. topografic	Suprafața* (mp)	Observații / Referințe
A1		1.000	Sector cadastral:33 Teren neimprejmuit;

B. Partea II. Proprietari și acte

Inscrieri privitoare la dreptul de proprietate și alte drepturi reale	Referințe
/	
Act Administrativ nr. TDP 121-9566, din 10/08/1993 emis de CJSDPAT DOLJ;	
B1	A1
Intabulare, drept de PROPRIETATE, dobândit prin Reconstituire, cota actuala 1/1, cota initiala 1/1 1) MIULESCU ECATERINA, LIPSA CNP	

C. Partea III. SARCINI .

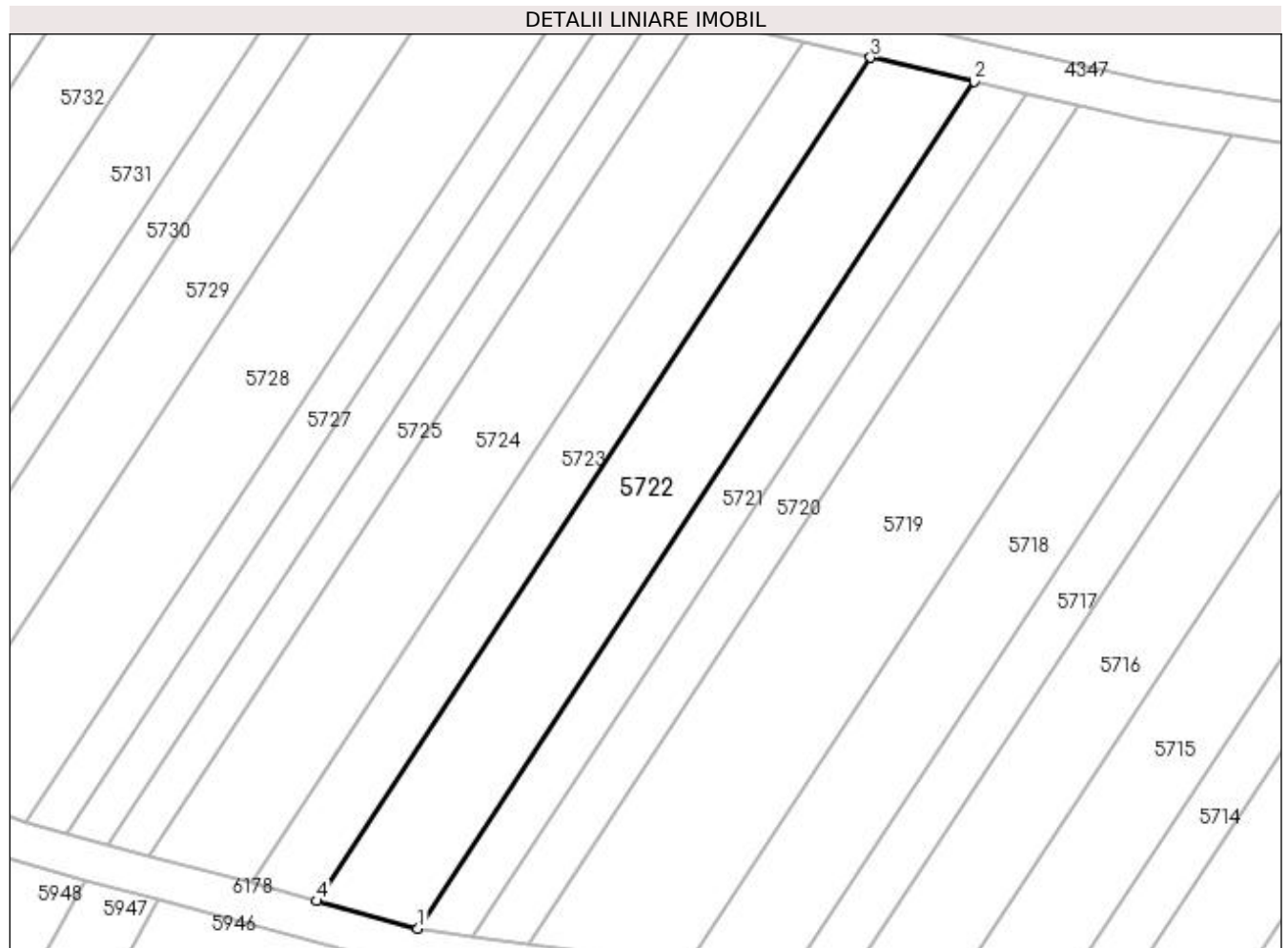
Inscrieri privind dezmembramintele dreptului de proprietate, drepturi reale de garanție și sarcini	Referințe
NU SUNT	

Anexa Nr. 1 La Partea I

Teren

Nr cadastral	Suprafața (mp)*	Observații / Referințe
	1.000	

* Suprafața este determinată în planul de proiecție Stereo 70.



Date referitoare la teren

Crt	Categorie folosință	Intra vilan	Suprafața (mp)	Tarla	Parcelă	Nr. topo	Observații / Referințe
1	livada	NU	1.000	32	50	-	

Lungime Segmente

1) Valorile lungimilor segmentelor sunt obținute din proiecție în plan.

Punct început	X / Y	Punct sfârșit	X / Y	Lungime segment (** (m)
1	428.624,532 300.872,932	2	428.679,891 300.957,127	100.764
2	428.679,891 300.957,127	3	428.669,566 300.959,525	10.6
3	428.669,566 300.959,525	4	428.614,434 300.875,675	100.351
4	428.614,434 300.875,675	1	428.624,532 300.872,932	10.464

**** Lungimile segmentelor sunt determinate în planul de proiecție Stereo 70 și sunt rotunjite la 1 milimetru.**

***** Distanța dintre puncte este formată din segmente cumulate ce sunt mai mici decât valoarea 1 milimetru.**

**DATE DESPRE IMOBILUL NR. 5723**

Oficiul de Cadastru și Publicitate Imobiliară DOLJ
Biroul de Cadastru și Publicitate Imobiliară Craiova

A. Partea I. Descrierea imobilului

TEREN Extravilan

Adresa: Jud. Dolj, T32 P53

Nr. Crt	Nr cadastral Nr. topografic	Suprafața* (mp)	Observații / Referințe
A1		640	Sector cadastral:33 Teren neimprejmut;

B. Partea II. Proprietari și acte

Inscrieri privitoare la dreptul de proprietate și alte drepturi reale	Referințe
/	
Act Administrativ nr. TDP 231-2192, din 23/11/1993 emis de CJSDPAT DOLJ;	
B1	A1
Intabulare, drept de PROPRIETATE, dobândit prin Reconstituire, cota actuala 1/1, cota initiala 1/1	
1) GRIGORE ELENA, LIPSA CNP	
2) RĂDULESCU PANTELIE, LIPSA CNP	
3) ȘERBĂNESCU JIANCA, LIPSA CNP	

C. Partea III. SARCINI .

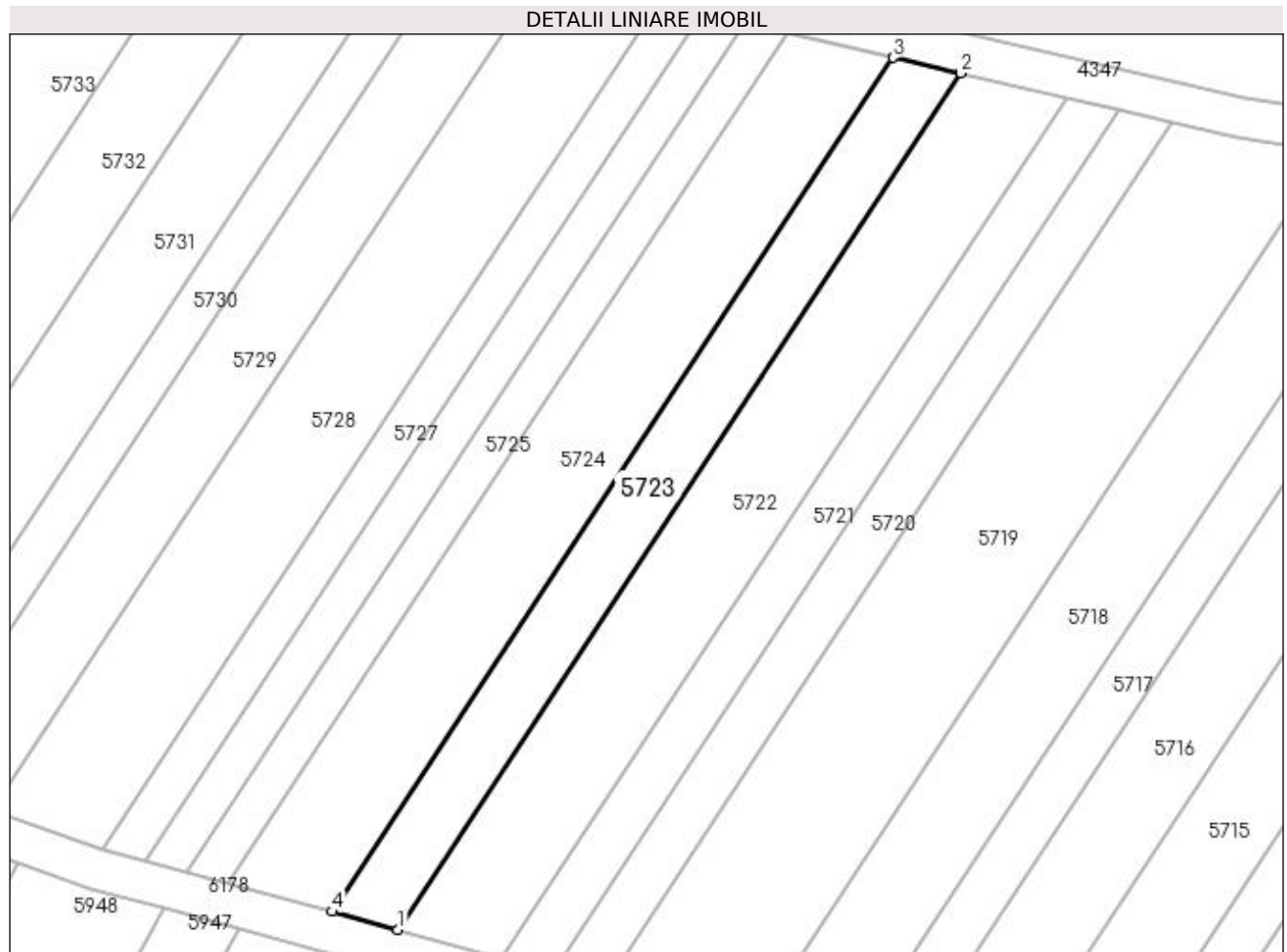
Inscrieri privind dezmembramintele dreptului de proprietate, drepturi reale de garanție și sarcini	Referințe
NU SUNT	

Anexa Nr. 1 La Partea I

Teren

Nr cadastral	Suprafața (mp)*	Observații / Referințe
	640	

* Suprafața este determinată în planul de proiecție Stereo 70.



Date referitoare la teren

Crt	Categorie folosință	Intra vilan	Suprafața (mp)	Tarla	Parcelă	Nr. topo	Observații / Referințe
1	livada	NU	640	32	53	-	

Lungime Segmente

1) Valorile lungimilor segmentelor sunt obținute din proiecție în plan.

Punct început	X / Y	Punct sfârșit	X / Y	Lungime segment (** (m)
1	428.614,434 300.875,675	2	428.669,566 300.959,525	100.351
2	428.669,566 300.959,525	3	428.662,936 300.961,065	6.807
3	428.662,936 300.961,065	4	428.607,949 300.877,436	100.087
4	428.607,949 300.877,436	1	428.614,434 300.875,675	6.72

**** Lungimile segmentelor sunt determinate în planul de proiecție Stereo 70 și sunt rotunjite la 1 milimetru.**

***** Distanța dintre puncte este formată din segmente cumulate ce sunt mai mici decât valoarea 1 milimetru.**

**DATE DESPRE IMOBILUL NR. 5724**

Oficiul de Cadastru și Publicitate Imobiliară DOLJ
Biroul de Cadastru și Publicitate Imobiliară Craiova

A. Partea I. Descrierea imobilului

TEREN Extravilan

Adresa: Jud. Dolj, T32 P54

Nr. Crt	Nr cadastral Nr. topografic	Suprafața* (mp)	Observații / Referințe
A1		1.000	Sector cadastral:33 Teren neimprejmuit;

B. Partea II. Proprietari și acte

Inscrieri privitoare la dreptul de proprietate și alte drepturi reale	Referințe
/	
Act Administrativ nr. TDP 230-2192, din 23/11/1993 emis de CJSDPAT DOLJ;	
B1	A1
Intabulare, drept de PROPRIETATE, dobandit prin Reconstituire, cota actuala 1/1, cota initiala 1/1 1) PÎRVU ION, LIPSA CNP	

C. Partea III. SARCINI .

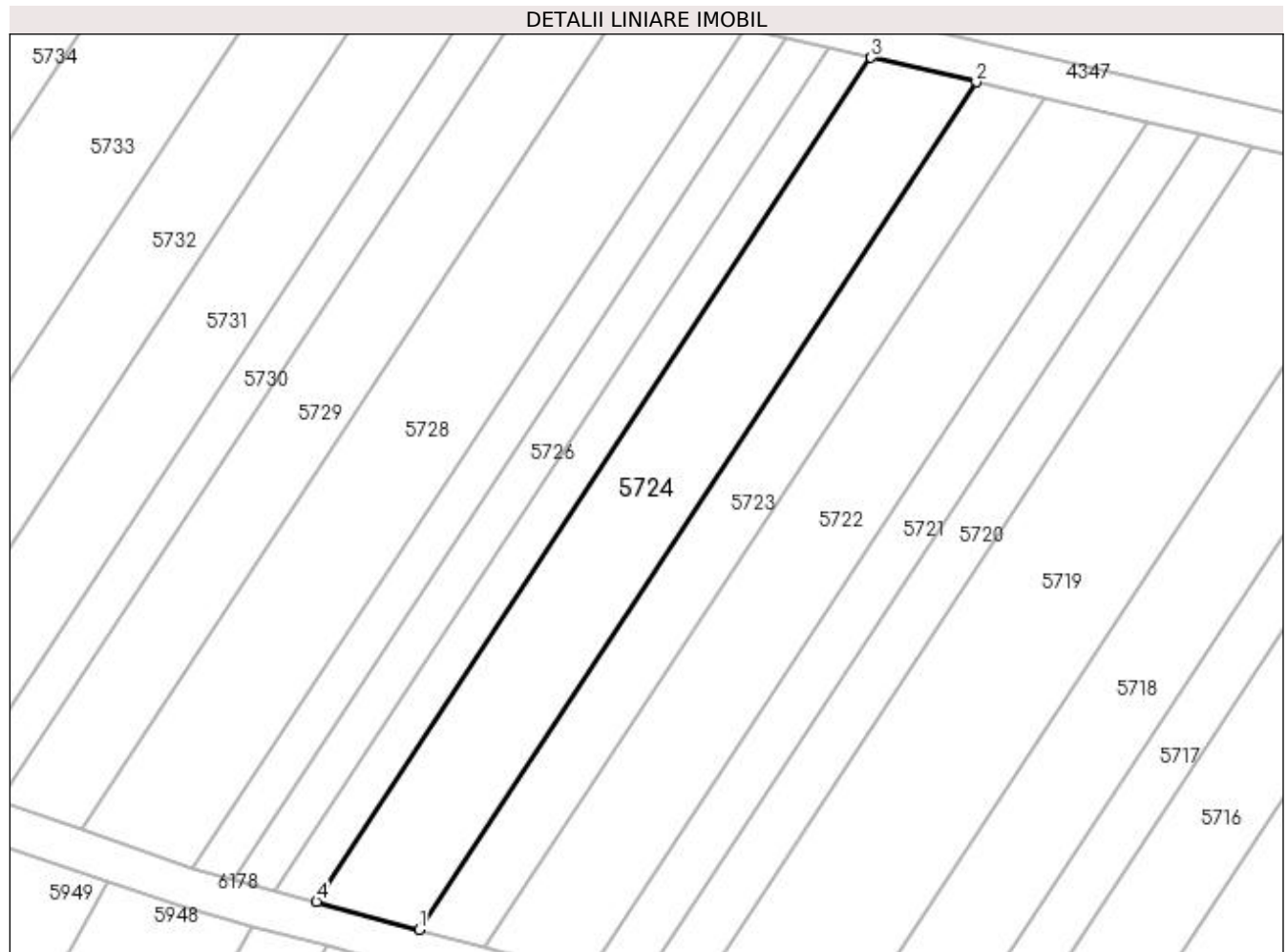
Inscrieri privind dezmembramintele dreptului de proprietate, drepturi reale de garanție și sarcini	Referințe
NU SUNT	

Anexa Nr. 1 La Partea I

Teren

Nr cadastral	Suprafața (mp)*	Observații / Referințe
	1.000	

* Suprafața este determinată în planul de proiecție Stereo 70.



Date referitoare la teren

Crt	Categorie folosință	Intra vilan	Suprafața (mp)	Tarla	Parcelă	Nr. topo	Observații / Referințe
1	livada	NU	1.000	32	54	-	

Lungime Segmente

1) Valorile lungimilor segmentelor sunt obținute din proiecție în plan.

Punct început	X / Y	Punct sfârșit	X / Y	Lungime segment (** (m)
1	428.607,949 300.877,436	2	428.662,936 300.961,065	100.087
2	428.662,936 300.961,065	3	428.652,541 300.963,48	10.672
3	428.652,541 300.963,48	4	428.597,783 300.880,198	99.671
4	428.597,783 300.880,198	1	428.607,949 300.877,436	10.535

**** Lungimile segmentelor sunt determinate în planul de proiecție Stereo 70 și sunt rotunjite la 1 milimetru.**

***** Distanța dintre puncte este formată din segmente cumulate ce sunt mai mici decât valoarea 1 milimetru.**

**DATE DESPRE IMOBILUL NR. 5725**

Oficiul de Cadastru și Publicitate Imobiliară DOLJ
Biroul de Cadastru și Publicitate Imobiliară Craiova

A. Partea I. Descrierea imobilului

TEREN Extravilan

Adresa: Jud. Dolj, T32 P55

Nr. Crt	Nr cadastral Nr. topografic	Suprafața* (mp)	Observații / Referințe
A1		400	Sector cadastral:33 Teren neimprejmit;

B. Partea II. Proprietari și acte

Inscrieri privitoare la dreptul de proprietate și alte drepturi reale		Referințe
/		
Act Administrativ nr. TDP 234-2192, din 23/11/1993 emis de CJSDPAT DOLJ;		
B1	Intabulare, drept de PROPRIETATE, dobândit prin Reconstituire, cota actuala 1/1, cota initiala 1/1 1) BADEA ANICA , LIPSA CNP 2) POPESCU MARIA , LIPSA CNP 3) POPESCU OLGA , LIPSA CNP	A1

C. Partea III. SARCINI .

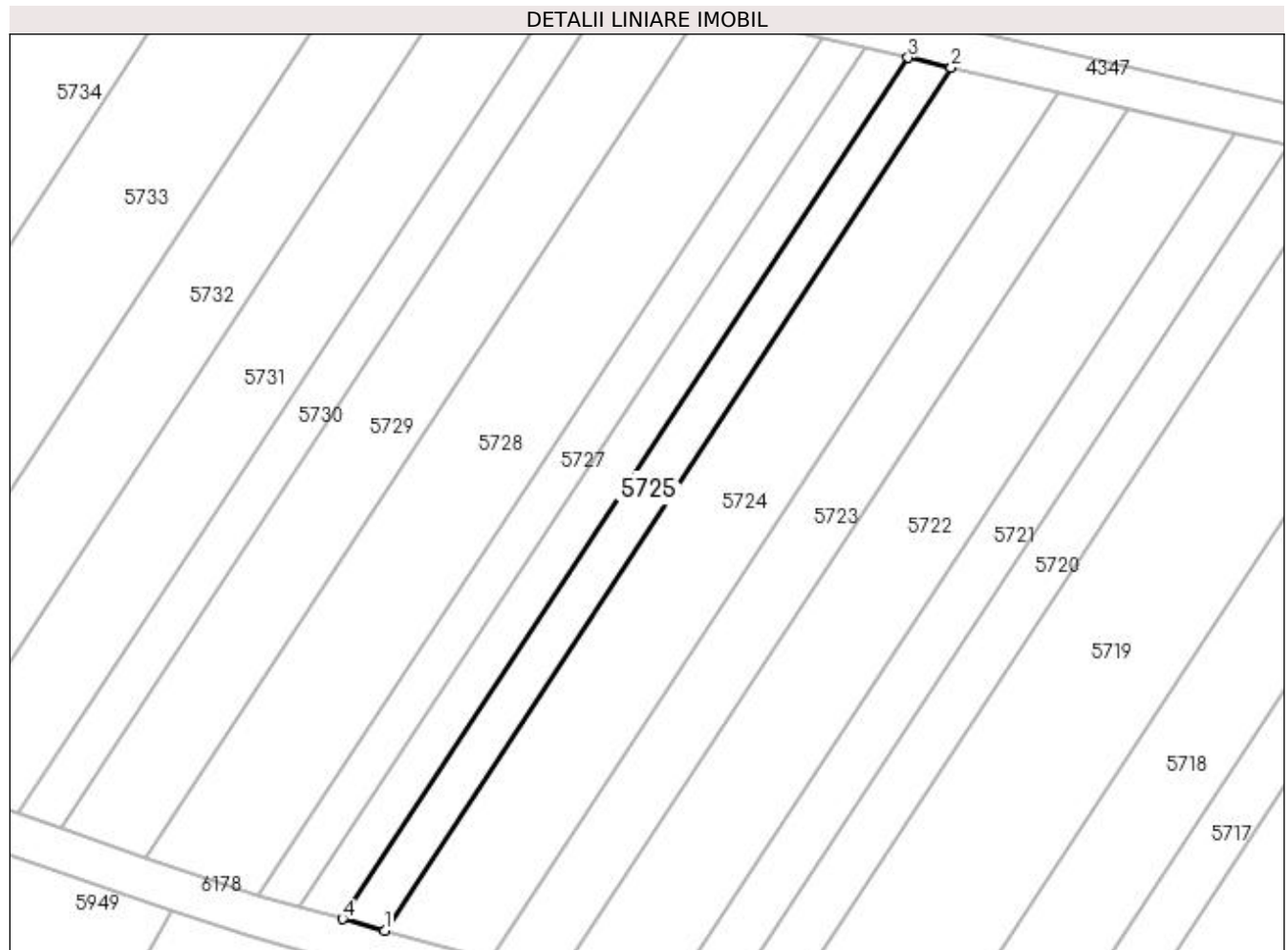
Inscrieri privind dezmembramintele dreptului de proprietate, drepturi reale de garanție și sarcini	Referințe
NU SUNT	

Anexa Nr. 1 La Partea I

Teren

Nr cadastral	Suprafața (mp)*	Observații / Referințe
	400	

* Suprafața este determinată în planul de proiecție Stereo 70.



Date referitoare la teren

Crt	Categorie folosință	Intra vilan	Suprafața (mp)	Tarla	Parcelă	Nr. topo	Observații / Referințe
1	livada	NU	400	32	55	-	

Lungime Segmente

1) Valorile lungimilor segmentelor sunt obținute din proiecție în plan.

Punct început	X / Y	Punct sfârșit	X / Y	Lungime segment (** (m)
1	428.597,783 300.880,198	2	428.652,541 300.963,48	99.671
2	428.652,541 300.963,48	3	428.648,371 300.964,448	4.281
3	428.648,371 300.964,448	4	428.593,704 300.881,306	99.504
4	428.593,704 300.881,306	1	428.597,783 300.880,198	4.227

**** Lungimile segmentelor sunt determinate în planul de proiecție Stereo 70 și sunt rotunjite la 1 milimetru.**

***** Distanța dintre puncte este formată din segmente cumulate ce sunt mai mici decât valoarea 1 milimetru.**

**DATE DESPRE IMOBILUL NR. 5726**

Oficiul de Cadastru și Publicitate Imobiliară DOLJ
Biroul de Cadastru și Publicitate Imobiliară Craiova

A. Partea I. Descrierea imobilului

TEREN Extravilan

Adresa: Jud. Dolj, T32 P55

Nr. Crt	Nr cadastral Nr. topografic	Suprafața* (mp)	Observații / Referințe
A1		400	Sector cadastral:33 Teren neimprejmuit;

B. Partea II. Proprietari și acte

Inscrieri privitoare la dreptul de proprietate și alte drepturi reale	Referințe
/	
Act Administrativ nr. TDP 237-2192, din 24/11/1993 emis de CJSDPAT DOLJ;	
B1	A1
Intabulare, drept de PROPRIETATE, dobandit prin Reconstituire, cota actuala 1/1, cota initiala 1/1 1) PRODAN ION , LIPSA CNP	

C. Partea III. SARCINI .

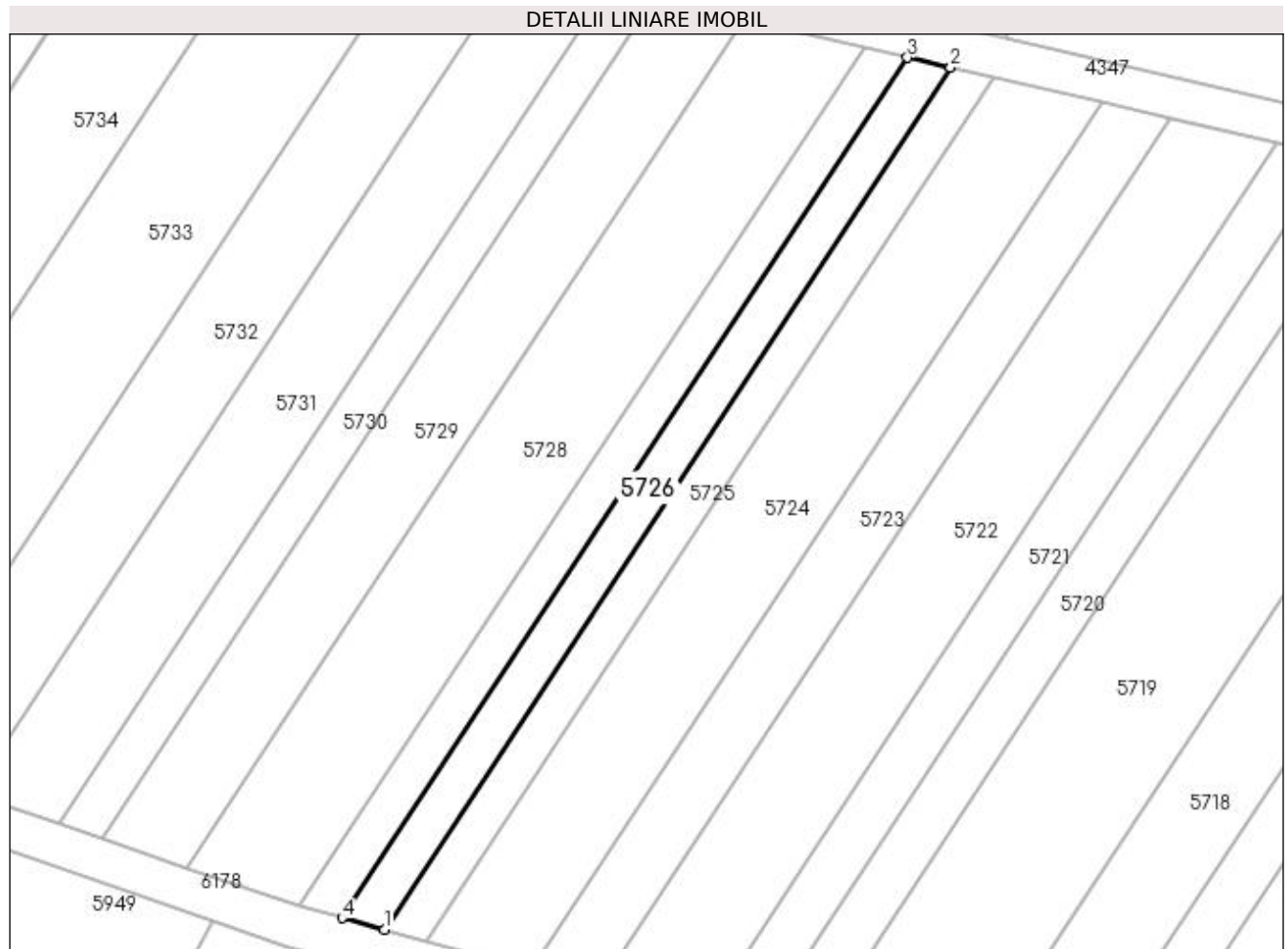
Inscrieri privind dezmembramintele dreptului de proprietate, drepturi reale de garanție și sarcini	Referințe
NU SUNT	

Anexa Nr. 1 La Partea I

Teren

Nr cadastral	Suprafața (mp)*	Observații / Referințe
	400	

* Suprafața este determinată în planul de proiecție Stereo 70.



Date referitoare la teren

Crt	Categorie folosință	Intra vilan	Suprafața (mp)	Tarla	Parcelă	Nr. topo	Observații / Referințe
1	livada	NU	400	32	55	-	

Lungime Segmente

1) Valorile lungimilor segmentelor sunt obținute din proiecție în plan.

Punct început	X / Y	Punct sfârșit	X / Y	Lungime segment (** (m)
1	428.593,704 300.881,306	2	428.648,371 300.964,448	99.504
2	428.648,371 300.964,448	3	428.644,194 300.965,418	4.288
3	428.644,194 300.965,418	4	428.589,619 300.882,416	99.337
4	428.589,619 300.882,416	1	428.593,704 300.881,306	4.233

**** Lungimile segmentelor sunt determinate în planul de proiecție Stereo 70 și sunt rotunjite la 1 milimetru.**

***** Distanța dintre puncte este formată din segmente cumulate ce sunt mai mici decât valoarea 1 milimetru.**

**DATE DESPRE IMOBILUL NR. 5727**

Oficiul de Cadastru și Publicitate Imobiliară DOLJ
Biroul de Cadastru și Publicitate Imobiliară Craiova

A. Partea I. Descrierea imobilului

TEREN Extravilan

Adresa: Jud. Dolj, T32 P56

Nr. Crt	Nr cadastral Nr. topografic	Suprafața* (mp)	Observații / Referințe
A1		400	Sector cadastral:33 Teren neimprejmuit;

B. Partea II. Proprietari și acte

Inscrieri privitoare la dreptul de proprietate și alte drepturi reale	Referințe
/	
Act Administrativ nr. TDP 237-2192, din 24/11/1993 emis de CJSDPAT DOLJ;	
B1	A1
Intabulare, drept de PROPRIETATE, dobândit prin Reconstituire, cota actuala 1/1, cota initiala 1/1 1) PRODAN ION , LIPSA CNP	

C. Partea III. SARCINI .

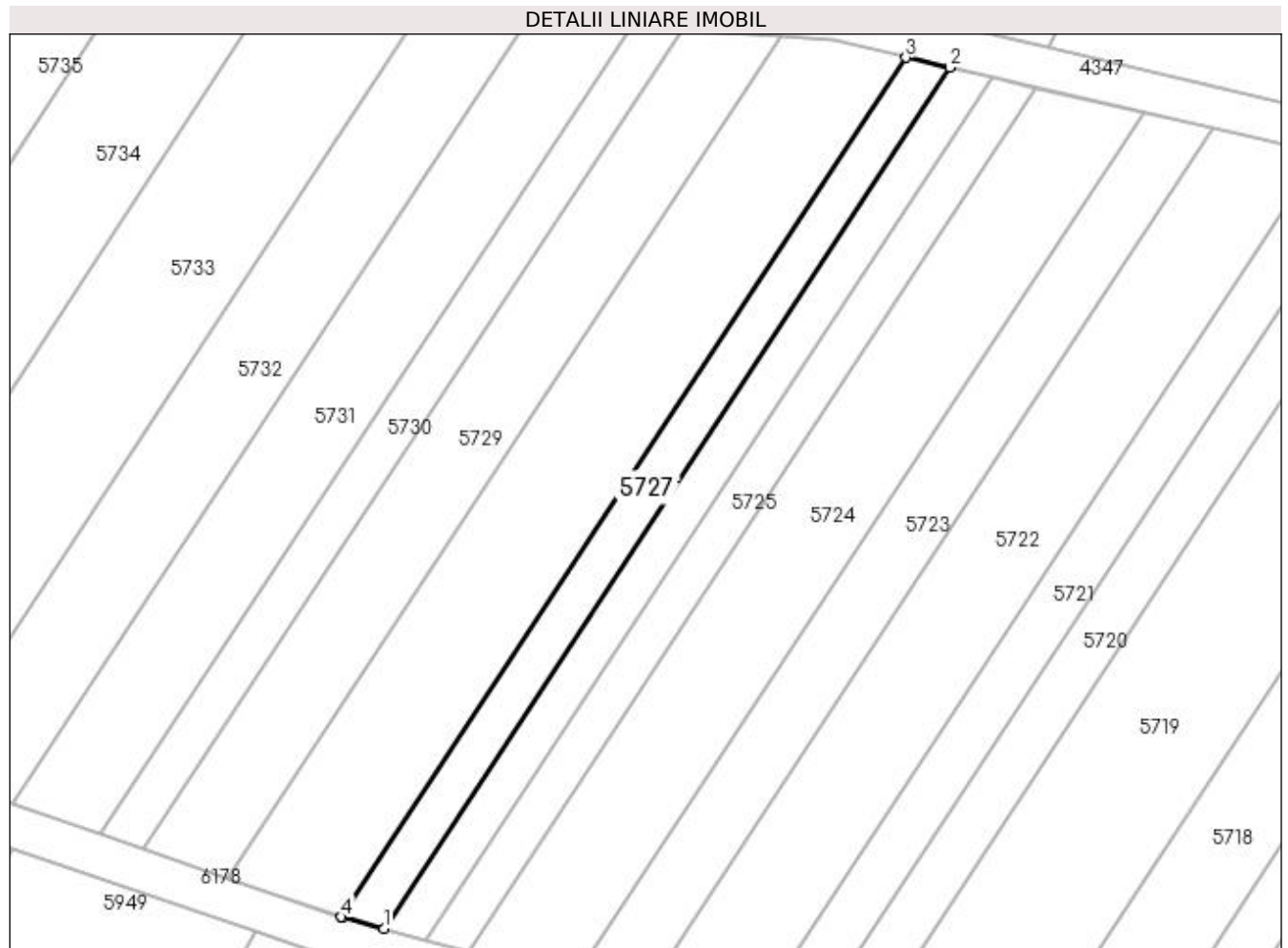
Inscrieri privind dezmembramintele dreptului de proprietate, drepturi reale de garanție și sarcini	Referințe
NU SUNT	

Anexa Nr. 1 La Partea I

Teren

Nr cadastral	Suprafața (mp)*	Observații / Referințe
	400	

* Suprafața este determinată în planul de proiecție Stereo 70.



Date referitoare la teren

Crt	Categorie folosință	Intravilan	Suprafața (mp)	Tarla	Parcelă	Nr. topo	Observații / Referințe
1	livada	NU	400	32	56	-	

Lungime Segmente

1) Valorile lungimilor segmentelor sunt obținute din proiecție în plan.

Punct început	X / Y	Punct sfârșit	X / Y	Lungime segment (** (m)
1	428.589,619 300.882,416	2	428.644,194 300.965,418	99.337
2	428.644,194 300.965,418	3	428.640,009 300.966,39	4.296
3	428.640,009 300.966,39	4	428.585,529 300.883,531	99.165
4	428.585,529 300.883,531	5	428.585,585 300.883,512	0.059
5	428.585,585 300.883,512	1	428.589,619 300.882,416	4.18

**** Lungimile segmentelor sunt determinate în planul de proiecție Stereo 70 și sunt rotunjite la 1 milimetru.**

***** Distanța dintre puncte este formată din segmente cumulate ce sunt mai mici decât valoarea 1 milimetru.**

**DATE DESPRE IMOBILUL NR. 5728**

Oficiul de Cadastru și Publicitate Imobiliară DOLJ
Biroul de Cadastru și Publicitate Imobiliară Craiova

A. Partea I. Descrierea imobilului

TEREN Extravilan

Adresa: Jud. Dolj, T32 P58

Nr. Crt	Nr cadastral Nr. topografic	Suprafața* (mp)	Observații / Referințe
A1		1.100	Sector cadastral:33 Teren neimprejmuit;

B. Partea II. Proprietari și acte

Inscrieri privitoare la dreptul de proprietate și alte drepturi reale	Referințe
/	
Act Administrativ nr. TDP 119-9566, din 10/08/1993 emis de CJSDPAT DOLJ;	
B1	A1
Intabulare, drept de PROPRIETATE, dobândit prin Reconstituire, cota actuala 1/1, cota initiala 1/1	
1) DINA CONSTANTIN, LIPSA CNP	
2) MIULESCU MARIA, LIPSA CNP	

C. Partea III. SARCINI .

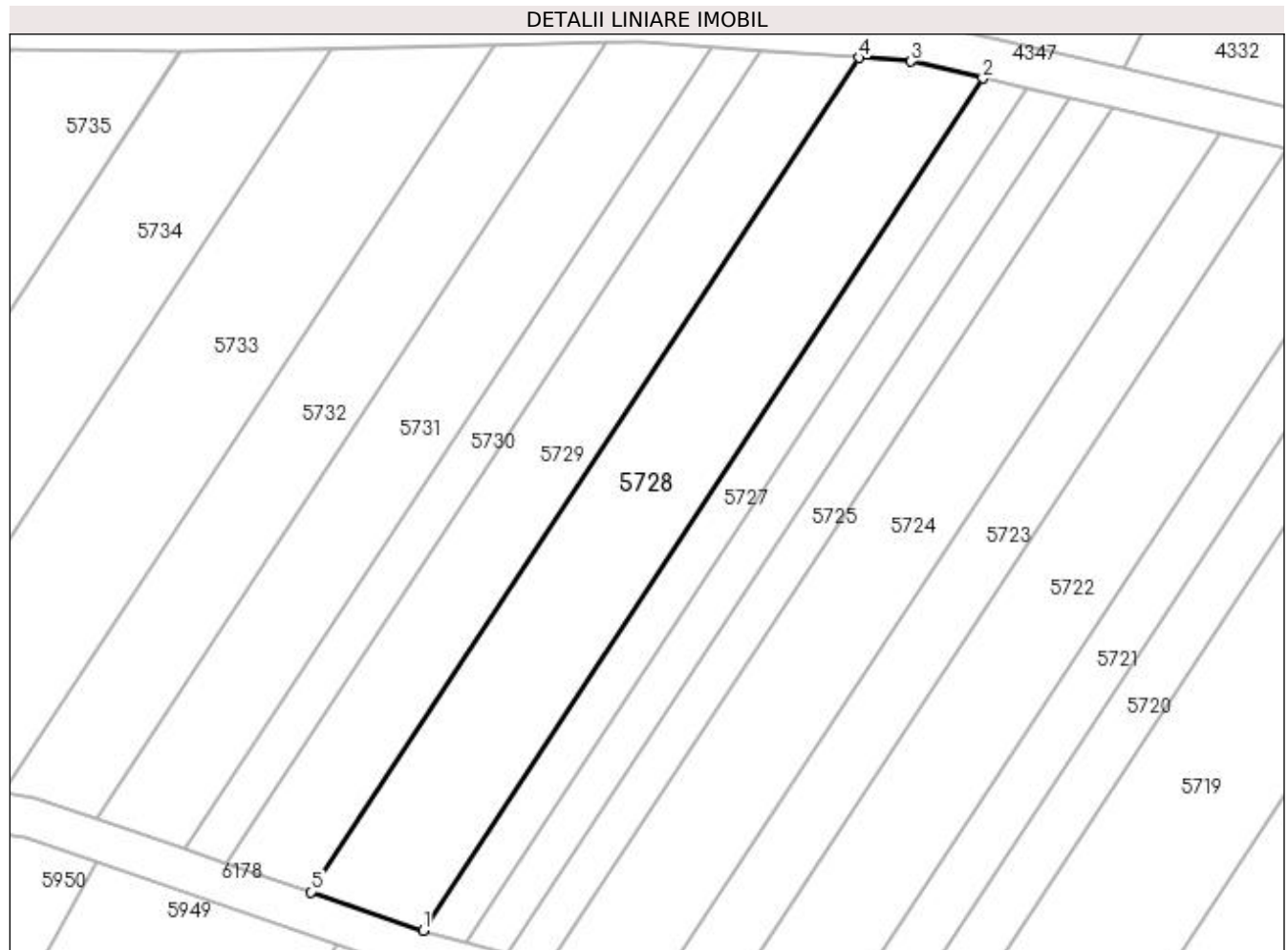
Inscrieri privind dezmembramintele dreptului de proprietate, drepturi reale de garanție și sarcini	Referințe
NU SUNT	

Anexa Nr. 1 La Partea I

Teren

Nr cadastral	Suprafața (mp)*	Observații / Referințe
	1.100	

* Suprafața este determinată în planul de proiecție Stereo 70.



Date referitoare la teren

Crt	Categorie folosință	Intravilan	Suprafața (mp)	Tarla	Parcelă	Nr. topo	Observații / Referințe
1	livada	NU	1.100	32	58	-	

Lungime Segmente

1) Valorile lungimilor segmentelor sunt obținute din proiecție în plan.

Punct început	X / Y	Punct sfârșit	X / Y	Lungime segment (** (m)
1	428.585,529 300.883,531	2	428.640,009 300.966,39	99.165
2	428.640,009 300.966,39	3	428.632,997 300.968,019	7.199
3	428.632,997 300.968,019	4	428.627,94 300.968,387	5.07
4	428.627,94 300.968,387	5	428.574,609 300.887,276	97.073
5	428.574,609 300.887,276	1	428.585,529 300.883,531	11.544

**** Lungimile segmentelor sunt determinate în planul de proiecție Stereo 70 și sunt rotunjite la 1 milimetru.**

***** Distanța dintre puncte este formată din segmente cumulate ce sunt mai mici decât valoarea 1 milimetru.**

**DATE DESPRE IMOBILUL NR. 5729**

Oficiul de Cadastru și Publicitate Imobiliară DOLJ
 Biroul de Cadastru și Publicitate Imobiliară Craiova

A. Partea I. Descrierea imobilului

TEREN Extravilan

Adresa: Jud. Dolj, T32 P63

Nr. Crt	Nr cadastral Nr. topografic	Suprafața* (mp)	Observații / Referințe
A1		800	Sector cadastral:33 Teren neimprejmuit;

B. Partea II. Proprietari și acte

Inscrieri privitoare la dreptul de proprietate și alte drepturi reale	Referințe
/	
Act Administrativ nr. TDP 153-9566, din 02/11/1993 emis de CJSDPAT DOLJ;	
B1	A1
Intabulare, drept de PROPRIETATE, dobândit prin Reconstituire, cota actuala 1/1, cota initiala 1/1 1) SERBAN PARASCHIVA, LIPSA CNP	

C. Partea III. SARCINI .

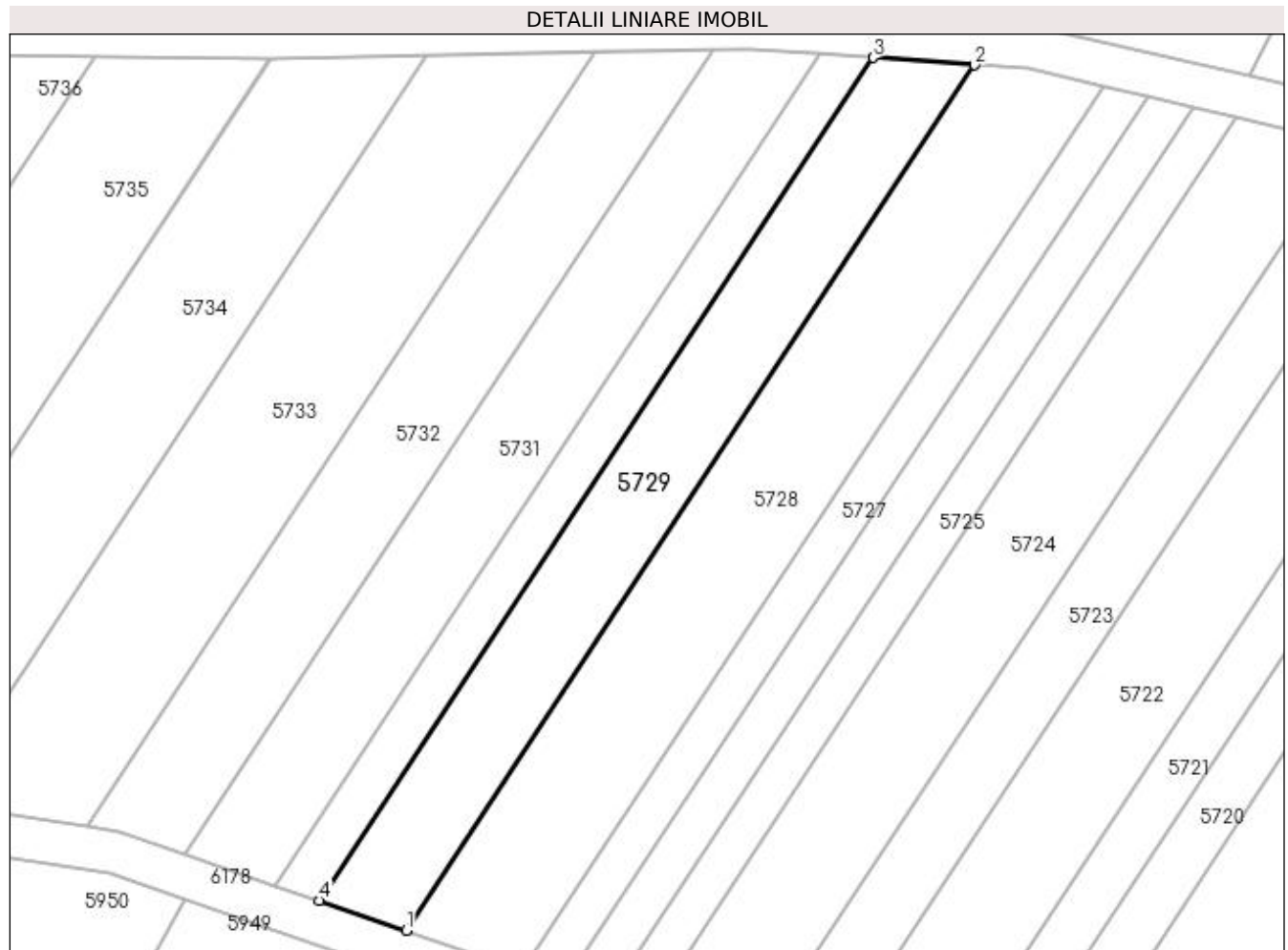
Inscrieri privind dezmembramintele dreptului de proprietate, drepturi reale de garanție și sarcini	Referințe
NU SUNT	

Anexa Nr. 1 La Partea I

Teren

Nr cadastral	Suprafața (mp)*	Observații / Referințe
	800	

* Suprafața este determinată în planul de proiecție Stereo 70.



Date referitoare la teren

Crt	Categorie folosință	Intra vilan	Suprafața (mp)	Tarla	Parcelă	Nr. topo	Observații / Referințe
1	livada	NU	800	32	63	-	

Lungime Segmente

1) Valorile lungimilor segmentelor sunt obținute din proiecție în plan.

Punct început	X / Y	Punct sfârșit	X / Y	Lungime segment (** (m)
1	428.574,609 300.887,276	2	428.627,94 300.968,387	97.073
2	428.627,94 300.968,387	3	428.618,404 300.969,082	9.561
3	428.618,404 300.969,082	4	428.566,455 300.890,072	94.558
4	428.566,455 300.890,072	1	428.574,609 300.887,276	8.62

**** Lungimile segmentelor sunt determinate în planul de proiecție Stereo 70 și sunt rotunjite la 1 milimetru.**

***** Distanța dintre puncte este formată din segmente cumulate ce sunt mai mici decât valoarea 1 milimetru.**

**DATE DESPRE IMOBILUL NR. 5730**

Oficiul de Cadastru și Publicitate Imobiliară DOLJ
Biroul de Cadastru și Publicitate Imobiliară Craiova

A. Partea I. Descrierea imobilului

TEREN Extravilan

Adresa: Jud. Dolj, T32 P64

Nr. Crt	Nr cadastral Nr. topografic	Suprafața* (mp)	Observații / Referințe
A1		400	Sector cadastral:33 Teren neimprejmuit;

B. Partea II. Proprietari și acte

Inscrieri privitoare la dreptul de proprietate și alte drepturi reale	Referințe
/	
Act Administrativ nr. TDP 156-9566, din 03/11/1993 emis de CJSDPAT DOLJ;	
B1	A1
Intabulare, drept de PROPRIETATE, dobândit prin Reconstituire, cota actuala 1/1, cota initiala 1/1 1) ȘERBAN IORDACHE, LIPSA CNP	

C. Partea III. SARCINI .

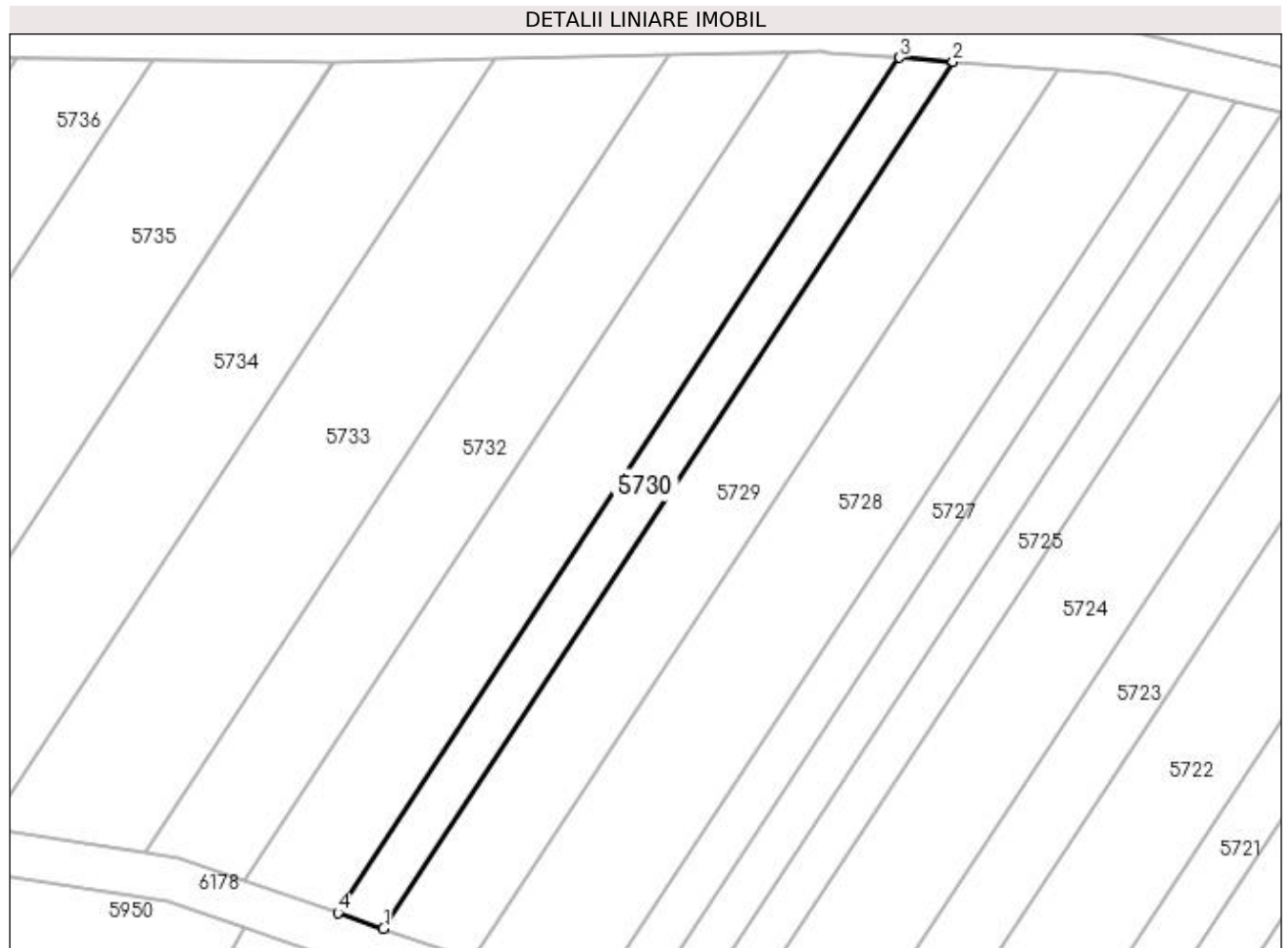
Inscrieri privind dezmembramintele dreptului de proprietate, drepturi reale de garanție și sarcini	Referințe
NU SUNT	

Anexa Nr. 1 La Partea I

Teren

Nr cadastral	Suprafața (mp)*	Observații / Referințe
	400	

* Suprafața este determinată în planul de proiecție Stereo 70.



Date referitoare la teren

Crt	Categorie folosință	Intra vilan	Suprafața (mp)	Tarla	Parcelă	Nr. topo	Observații / Referințe
1	livada	NU	400	32	64	-	

Lungime Segmente

1) Valorile lungimilor segmentelor sunt obținute din proiecție în plan.

Punct început	X / Y	Punct sfârșit	X / Y	Lungime segment (** (m)
1	428.566,455 300.890,072	2	428.618,404 300.969,082	94.558
2	428.618,404 300.969,082	3	428.613,54 300.969,437	4.877
3	428.613,54 300.969,437	4	428.562,295 300.891,499	93.276
4	428.562,295 300.891,499	1	428.566,455 300.890,072	4.398

**** Lungimile segmentelor sunt determinate în planul de proiecție Stereo 70 și sunt rotunjite la 1 milimetru.**

***** Distanța dintre puncte este formată din segmente cumulate ce sunt mai mici decât valoarea 1 milimetru.**

**DATE DESPRE IMOBILUL NR. 5731**

Oficiul de Cadastru și Publicitate Imobiliară DOLJ
Biroul de Cadastru și Publicitate Imobiliară Craiova

A. Partea I. Descrierea imobilului

TEREN Extravilan

Adresa: Jud. Dolj, T32 P65

Nr. Crt	Nr cadastral Nr. topografic	Suprafața* (mp)	Observații / Referințe
A1		800	Sector cadastral:33 Teren neimprejmuit;

B. Partea II. Proprietari și acte

Inscrieri privitoare la dreptul de proprietate și alte drepturi reale	Referințe
/	
Act Administrativ nr. TDP 19489, din 27/04/2016 emis de CJSDPAT DOLJ;	
B1	A1
Intabulare, drept de PROPRIETATE, dobândit prin Reconstituire, cota actuala 1/1, cota initiala 1/1 1) ȘERBAN ELENA	

C. Partea III. SARCINI .

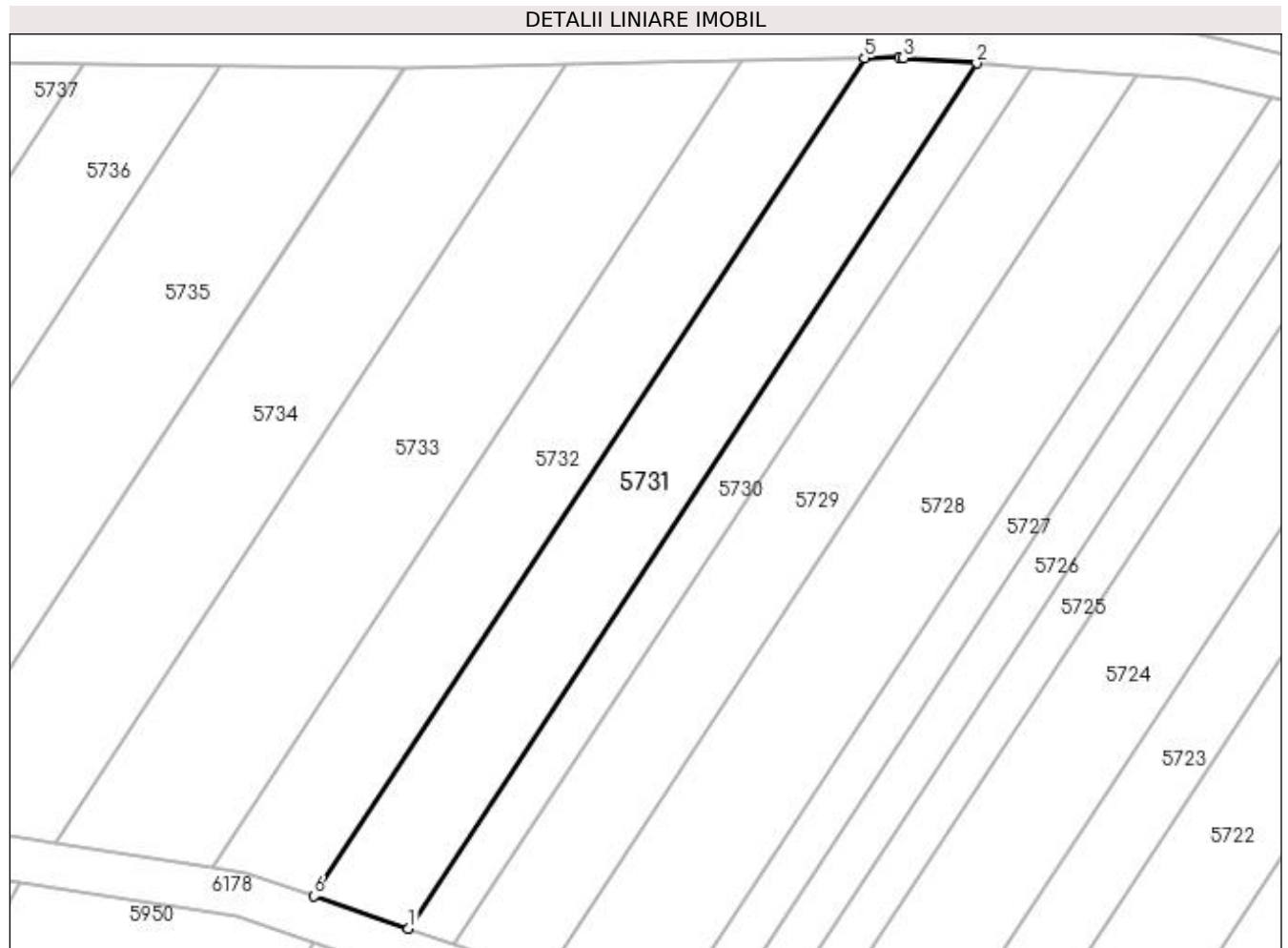
Inscrieri privind dezmembramintele dreptului de proprietate, drepturi reale de garanție și sarcini	Referințe
NU SUNT	

Anexa Nr. 1 La Partea I

Teren

Nr cadastral	Suprafața (mp)*	Observații / Referințe
	800	

* Suprafața este determinată în planul de proiecție Stereo 70.



Date referitoare la teren

Crt	Categorie folosință	Intra vilan	Suprafața (mp)	Tarla	Parcelă	Nr. topo	Observații / Referințe
1	livada	NU	800	32	65	-	

Lungime Segmente

1) Valorile lungimilor segmentelor sunt obținute din proiecție în plan.

Punct început	X / Y	Punct sfârșit	X / Y	Lungime segment (** (m)
1	428.562,295 300.891,499	2	428.613,54 300.969,437	93.276
2	428.613,54 300.969,437	3	428.606,931 300.969,918	6.626
3	428.606,931 300.969,918	4	428.606,538 300.969,947	0.394
4	428.606,538 300.969,947	5	428.603,414 300.969,878	3.125
5	428.603,414 300.969,878	6	428.553,795 300.894,414	90.315

Punct început	X / Y	Punct sfârșit	X / Y	Lungime segment (** (m)
6	428.553,795 300.894,414	1	428.562,295 300.891,499	8.986

** Lungimile segmentelor sunt determinate în planul de proiecție Stereo 70 și sunt rotunjite la 1 milimetru.

*** Distanța dintre puncte este formată din segmente cumulate ce sunt mai mici decât valoarea 1 milimetru.

**DATE DESPRE IMOBILUL NR. 5732**

Oficiul de Cadastru și Publicitate Imobiliară DOLJ
Biroul de Cadastru și Publicitate Imobiliară Craiova

A. Partea I. Descrierea imobilului

TEREN Extravilan

Adresa: Jud. Dolj, T32 P66

Nr. Crt	Nr cadastral Nr. topografic	Suprafața* (mp)	Observații / Referințe
A1		800	Sector cadastral:33 Teren neimprejmuit;

B. Partea II. Proprietari și acte

Inscrieri privitoare la dreptul de proprietate și alte drepturi reale	Referințe
/	
Act Administrativ nr. TDP 1161-1364, din 20/02/1998 emis de CJSDPAT DOLJ;	
B1	A1
Intabulare, drept de PROPRIETATE, dobândit prin Reconstituire, cota actuala 1/1, cota initiala 1/1 1) NICOLAIE RADU, LIPSA CNP	

C. Partea III. SARCINI .

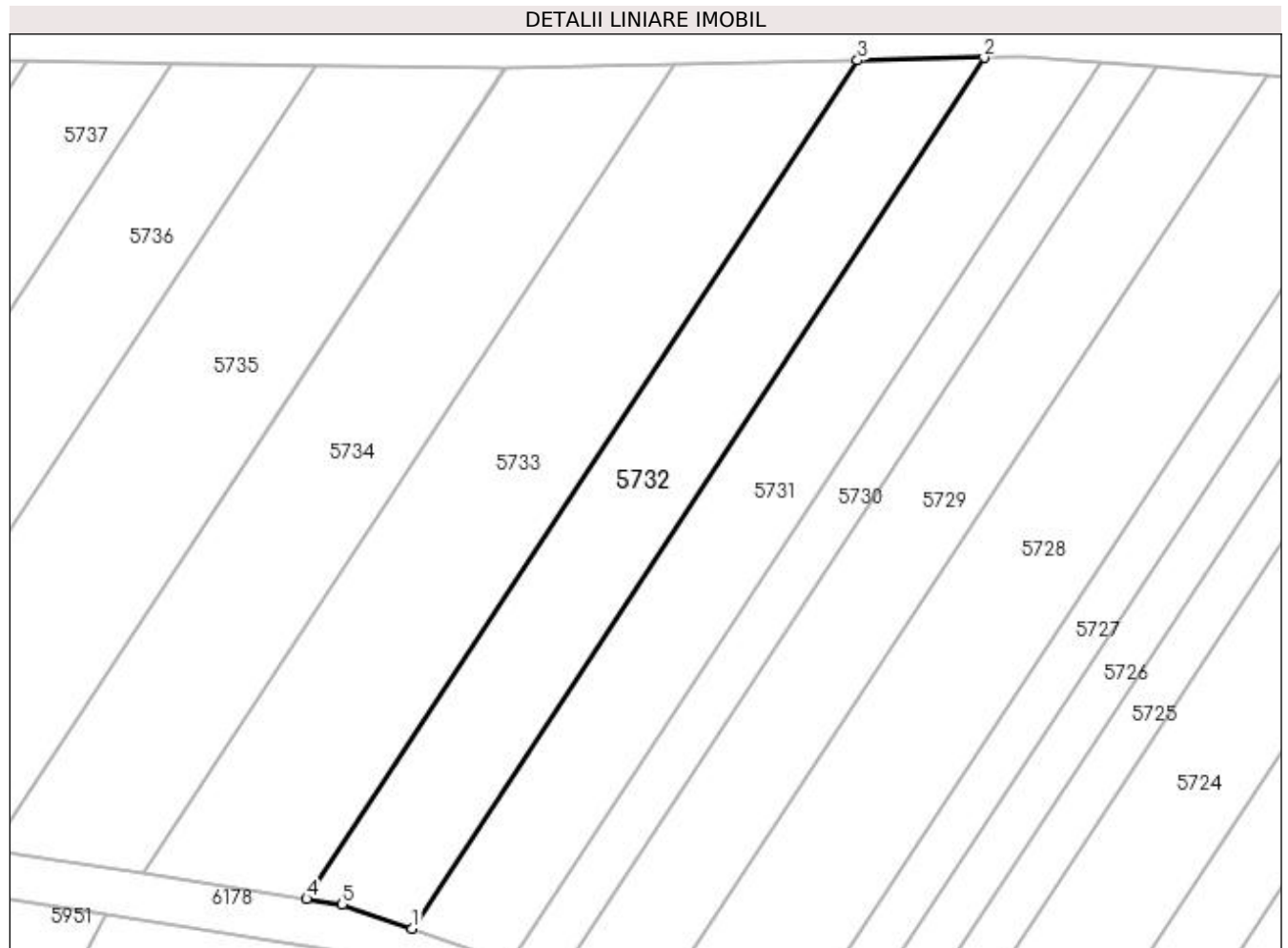
Inscrieri privind dezmembramintele dreptului de proprietate, drepturi reale de garanție și sarcini	Referințe
NU SUNT	

Anexa Nr. 1 La Partea I

Teren

Nr cadastral	Suprafața (mp)*	Observații / Referințe
	800	

* Suprafața este determinată în planul de proiecție Stereo 70.



Date referitoare la teren

Crt	Categorie folosință	Intra vilan	Suprafața (mp)	Tarla	Parcelă	Nr. topo	Observații / Referințe
1	livada	NU	800	32	66	-	

Lungime Segmente

1) Valorile lungimilor segmentelor sunt obținute din proiecție în plan.

Punct început	X / Y	Punct sfârșit	X / Y	Lungime segment (** (m)
1	428.553,795 300.894,414	2	428.603,414 300.969,878	90.315
2	428.603,414 300.969,878	3	428.592,429 300.969,635	10.988
3	428.592,429 300.969,635	4	428.544,652 300.896,971	86.964
4	428.544,652 300.896,971	5	428.547,738 300.896,491	3.123
5	428.547,738 300.896,491	1	428.553,795 300.894,414	6.403

**** Lungimile segmentelor sunt determinate în planul de proiecție Stereo 70 și sunt rotunjite la 1 milimetru.**

***** Distanța dintre puncte este formată din segmente cumulate ce sunt mai mici decât valoarea 1 milimetru.**

**DATE DESPRE IMOBILUL NR. 5733**

Oficiul de Cadastru și Publicitate Imobiliară DOLJ
Biroul de Cadastru și Publicitate Imobiliară Craiova

A. Partea I. Descrierea imobilului

TEREN Extravilan

Adresa: Jud. Dolj, T32 P67

Nr. Crt	Nr cadastral Nr. topografic	Suprafața* (mp)	Observații / Referințe
A1		1.117	Sector cadastral:33 Teren neimprejmuit;

B. Partea II. Proprietari și acte

Inscrieri privitoare la dreptul de proprietate și alte drepturi reale	Referințe
/	
Act Administrativ nr. TDP 150-9566, din 02/11/1993 emis de CJSDPAT DOLJ;	
B1	A1
Intabulare, drept de PROPRIETATE, dobândit prin Reconstituire, cota actuala 1/1, cota initiala 1/1 1) BADEA IORGU , LIPSA CNP	

C. Partea III. SARCINI .

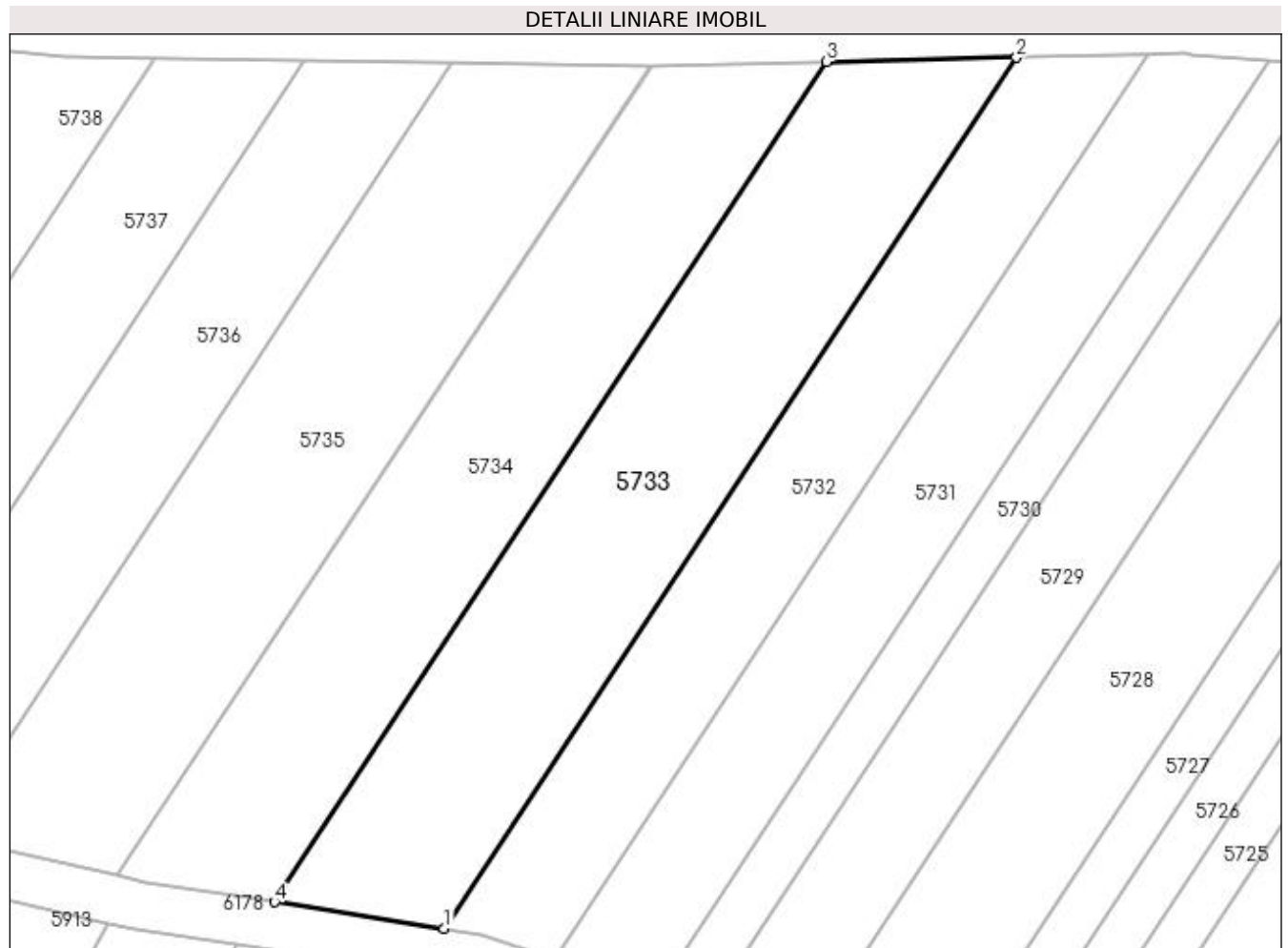
Inscrieri privind dezmembramintele dreptului de proprietate, drepturi reale de garanție și sarcini	Referințe
NU SUNT	

Anexa Nr. 1 La Partea I

Teren

Nr cadastral	Suprafața (mp)*	Observații / Referințe
	1.117	

* Suprafața este determinată în planul de proiecție Stereo 70.



Date referitoare la teren

Crt	Categorie folosință	Intra vilan	Suprafața (mp)	Tarla	Parcelă	Nr. topo	Observații / Referințe
1	livada	NU	1.117	32	67	-	

Lungime Segmente

1) Valorile lungimilor segmentelor sunt obținute din proiecție în plan.

Punct început	X / Y	Punct sfârșit	X / Y	Lungime segment (** (m)
1	428.544,652 300.896,971	2	428.592,429 300.969,635	86.964
2	428.592,429 300.969,635	3	428.576,55 300.969,284	15.883
3	428.576,55 300.969,284	4	428.530,457 300.899,181	83.899
4	428.530,457 300.899,181	1	428.544,652 300.896,971	14.366

**** Lungimile segmentelor sunt determinate în planul de proiecție Stereo 70 și sunt rotunjite la 1 milimetru.**

***** Distanța dintre puncte este formată din segmente cumulate ce sunt mai mici decât valoarea 1 milimetru.**

**DATE DESPRE IMOBILUL NR. 5734**

Oficiul de Cadastru și Publicitate Imobiliară DOLJ
Biroul de Cadastru și Publicitate Imobiliară Craiova

A. Partea I. Descrierea imobilului

TEREN Extravilan

Adresa: Jud. Dolj, T32 P67

Nr. Crt	Nr cadastral Nr. topografic	Suprafața* (mp)	Observații / Referințe
A1		1.000	Sector cadastral:33 Teren neimprejmuit;

B. Partea II. Proprietari și acte

Inscrieri privitoare la dreptul de proprietate și alte drepturi reale	Referințe
/	
Act Administrativ nr. TDP 695-15093, din 25/01/1995 emis de CJSDPAT DOLJ;	
B1	A1
Intabulare, drept de PROPRIETATE, dobandit prin Reconstituire, cota actuala 1/1, cota initiala 1/1	
1) IANCU CONSTANTIN, LIPSA CNP	
2) IANCU RADA, LIPSA CNP	

C. Partea III. SARCINI .

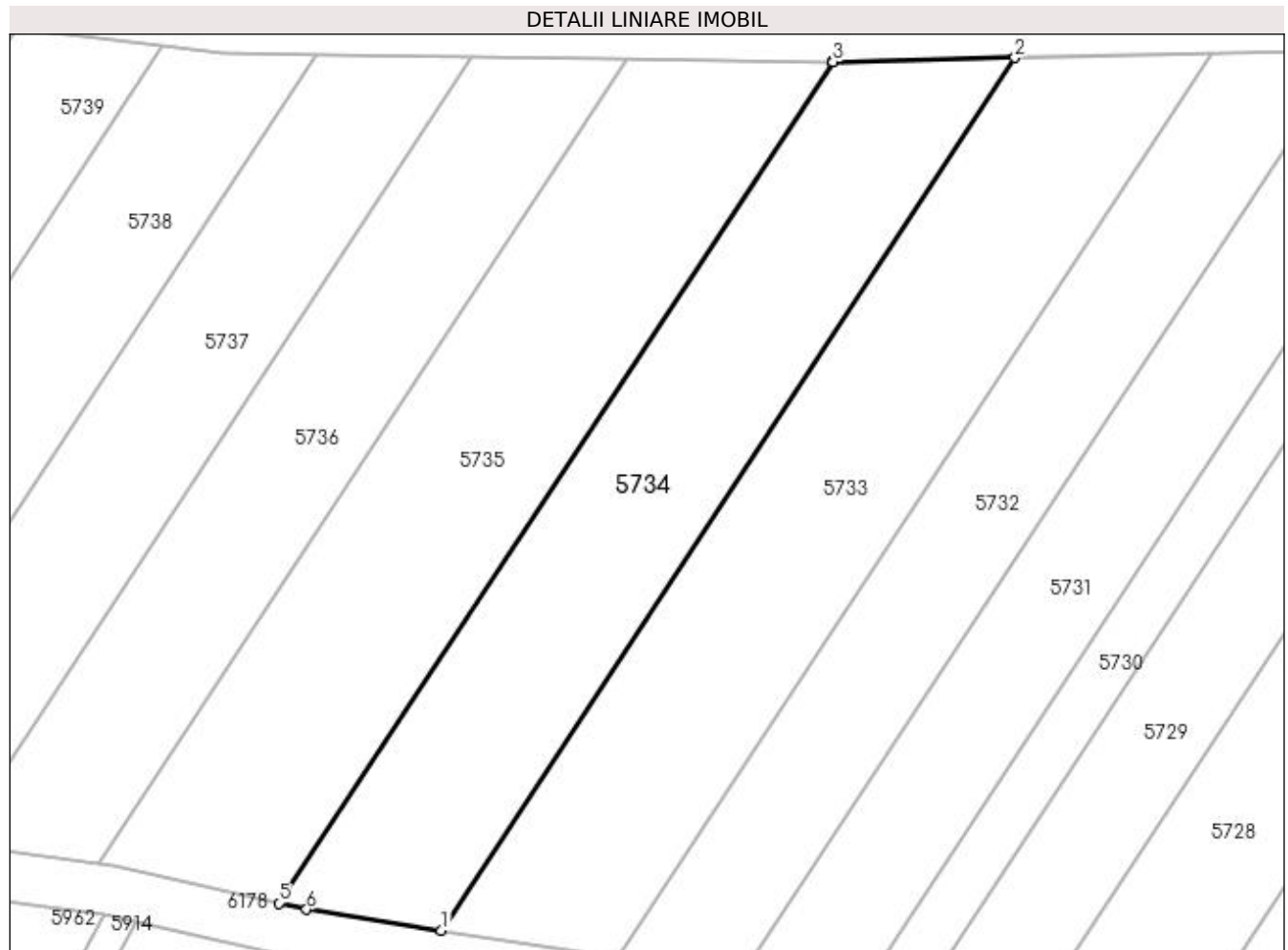
Inscrieri privind dezmembramintele dreptului de proprietate, drepturi reale de garanție și sarcini	Referințe
NU SUNT	

Anexa Nr. 1 La Partea I

Teren

Nr cadastral	Suprafața (mp)*	Observații / Referințe
	1.000	

* Suprafața este determinată în planul de proiecție Stereo 70.



Date referitoare la teren

Crt	Categorie folosință	Intra vilan	Suprafața (mp)	Tarla	Parcelă	Nr. topo	Observații / Referințe
1	livada	NU	1.000	32	67	-	

Lungime Segmente

1) Valorile lungimilor segmentelor sunt obținute din proiecție în plan.

Punct început	X / Y	Punct sfârșit	X / Y	Lungime segment (** (m)
1	428.530,457 300.899,181	2	428.576,55 300.969,284	83.899
2	428.576,55 300.969,284	3	428.561,925 300.968,961	14.629
3	428.561,925 300.968,961	4	428.561,826 300.968,962	0.099
4	428.561,826 300.968,962	5	428.517,384 300.901,371	80.893
5	428.517,384 300.901,371	6	428.519,609 300.900,869	2.281

Punct început	X / Y	Punct sfârşit	X / Y	Lungime segment (** (m)
6	428.519,609 300.900,869	1	428.530,457 300.899,181	10.979

** Lungimile segmentelor sunt determinate în planul de proiecţie Stereo 70 şi sunt rotunjite la 1 milimetru.

*** Distanţa dintre puncte este formată din segmente cumulate ce sunt mai mici decât valoarea 1 milimetru.

**DATE DESPRE IMOBILUL NR. 5735**

Oficiul de Cadastru și Publicitate Imobiliară DOLJ
Biroul de Cadastru și Publicitate Imobiliară Craiova

A. Partea I. Descrierea imobilului

TEREN Extravilan

Adresa: Jud. Dolj, T32 P68

Nr. Crt	Nr cadastral Nr. topografic	Suprafața* (mp)	Observații / Referințe
A1		1.100	Sector cadastral:33 Teren neimprejmuit;

B. Partea II. Proprietari și acte

Inscrieri privitoare la dreptul de proprietate și alte drepturi reale	Referințe
/	
Act Administrativ nr. TDP 218-2192, din 24/11/1993 emis de CJSDPAT DOLJ;	
B1	A1
Intabulare, drept de PROPRIETATE, dobândit prin Reconstituire, cota actuala 1/1, cota initiala 1/1 1) RADUCU ELENA, LIPSA CNP	

C. Partea III. SARCINI .

Inscrieri privind dezmembramintele dreptului de proprietate, drepturi reale de garanție și sarcini	Referințe
NU SUNT	

Anexa Nr. 1 La Partea I

Teren

Nr cadastral	Suprafața (mp)*	Observații / Referințe
	1.100	

* Suprafața este determinată în planul de proiecție Stereo 70.



Date referitoare la teren

Crt	Categorie folosință	Intra vilan	Suprafața (mp)	Tarla	Parcelă	Nr. topo	Observații / Referințe
1	livada	NU	1.100	32	68	-	

Lungime Segmente

1) Valorile lungimilor segmentelor sunt obținute din proiecție în plan.

Punct început	X / Y	Punct sfârșit	X / Y	Lungime segment (** (m)
1	428.517,384 300.901,371	2	428.561,826 300.968,962	80.893
2	428.561,826 300.968,962	3	428.545,333 300.969,197	16.495
3	428.545,333 300.969,197	4	428.502,821 300.904,541	77.38
4	428.502,821 300.904,541	5	428.504,066 300.904,377	1.256
5	428.504,066 300.904,377	1	428.517,384 300.901,371	13.653

**** Lungimile segmentelor sunt determinate în planul de proiecție Stereo 70 și sunt rotunjite la 1 milimetru.**

***** Distanța dintre puncte este formată din segmente cumulate ce sunt mai mici decât valoarea 1 milimetru.**

**DATE DESPRE IMOBILUL NR. 5736**

Oficiul de Cadastru și Publicitate Imobiliară DOLJ
Biroul de Cadastru și Publicitate Imobiliară Craiova

A. Partea I. Descrierea imobilului

TEREN Extravilan

Adresa: Jud. Dolj, T32 P69

Nr. Crt	Nr cadastral Nr. topografic	Suprafața* (mp)	Observații / Referințe
A1		800	Sector cadastral:33 Teren neimprejmuit;

B. Partea II. Proprietari și acte

Inscrieri privitoare la dreptul de proprietate și alte drepturi reale	Referințe
/	
Act Administrativ nr. TDP 149-9566, din 02/11/1993 emis de CJSDPAT DOLJ;	
B1	A1
Intabulare, drept de PROPRIETATE, dobândit prin Reconstituire, cota actuala 1/1, cota initiala 1/1 1) PRODAN GICA , LIPSA CNP	

C. Partea III. SARCINI .

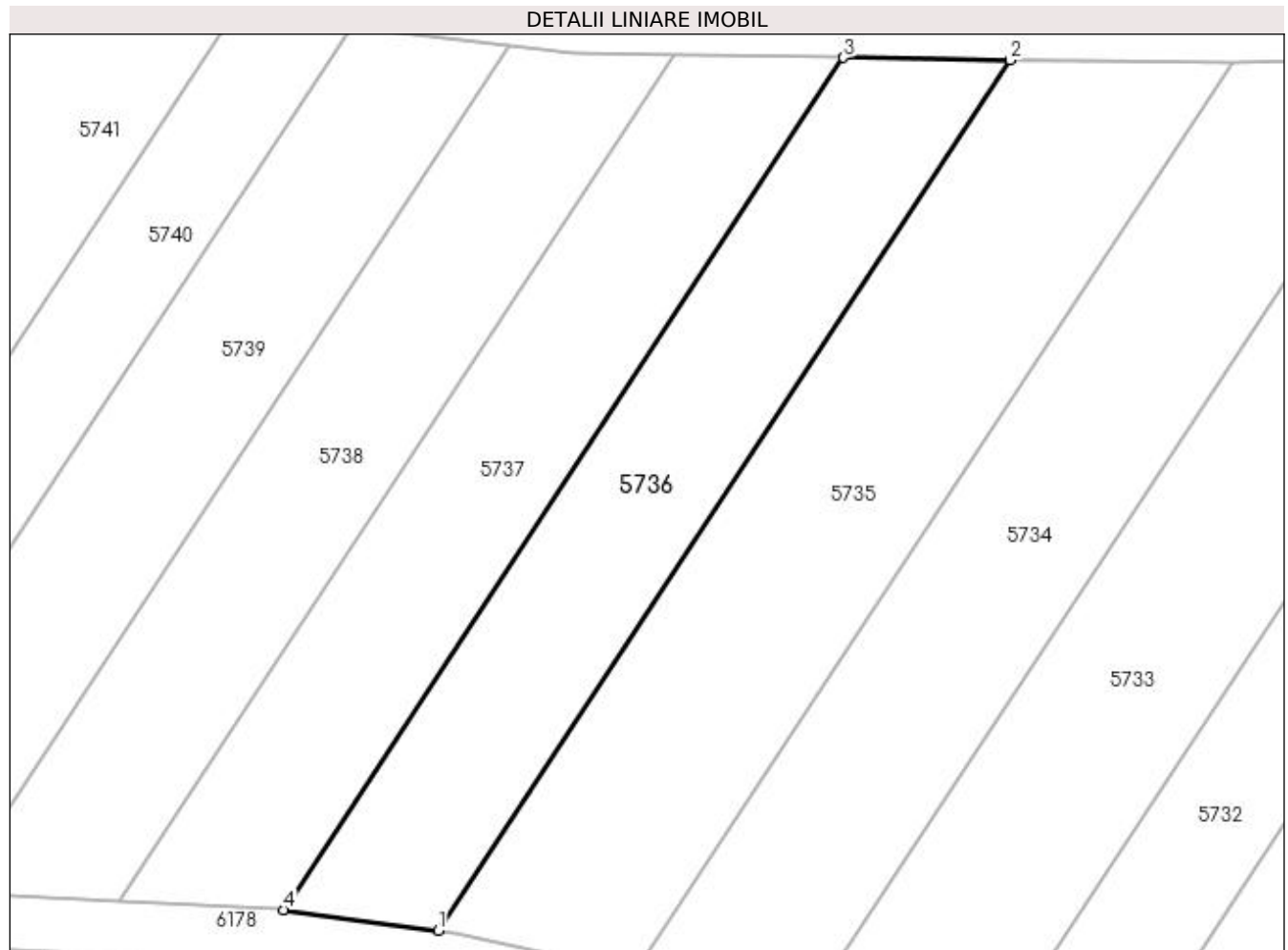
Inscrieri privind dezmembramintele dreptului de proprietate, drepturi reale de garanție și sarcini	Referințe
NU SUNT	

Anexa Nr. 1 La Partea I

Teren

Nr cadastral	Suprafața (mp)*	Observații / Referințe
	800	

* Suprafața este determinată în planul de proiecție Stereo 70.



Date referitoare la teren

Crt	Categorie folosință	Intra vilan	Suprafața (mp)	Tarla	Parcelă	Nr. topo	Observații / Referințe
1	livada	NU	800	32	69	-	

Lungime Segmente

1) Valorile lungimilor segmentelor sunt obținute din proiecție în plan.

Punct început	X / Y	Punct sfârșit	X / Y	Lungime segment (** (m)
1	428.502,821 300.904,541	2	428.545,333 300.969,197	77.38
2	428.545,333 300.969,197	3	428.532,946 300.969,373	12.388
3	428.532,946 300.969,373	4	428.491,317 300.906,06	75.773
4	428.491,317 300.906,06	1	428.502,821 300.904,541	11.604

**** Lungimile segmentelor sunt determinate în planul de proiecție Stereo 70 și sunt rotunjite la 1 milimetru.**

***** Distanța dintre puncte este formată din segmente cumulate ce sunt mai mici decât valoarea 1 milimetru.**

**DATE DESPRE IMOBILUL NR. 5737**

Oficiul de Cadastru și Publicitate Imobiliară DOLJ
Biroul de Cadastru și Publicitate Imobiliară Craiova

A. Partea I. Descrierea imobilului

TEREN Extravilan

Adresa: Jud. Dolj, T32 P71

Nr. Crt	Nr cadastral Nr. topografic	Suprafața* (mp)	Observații / Referințe
A1		800	Sector cadastral:33 Teren neimprejmuit;

B. Partea II. Proprietari și acte

Inscrieri privitoare la dreptul de proprietate și alte drepturi reale	Referințe
/	
Act Administrativ nr. TDP 166-9566, din 04/11/1993 emis de CJSDPAT DOLJ;	
B1	A1
Intabulare, drept de PROPRIETATE, dobândit prin Reconstituire, cota actuala 1/1, cota initiala 1/1 1) MITRICĂ PAUL, LIPSA CNP	

C. Partea III. SARCINI .

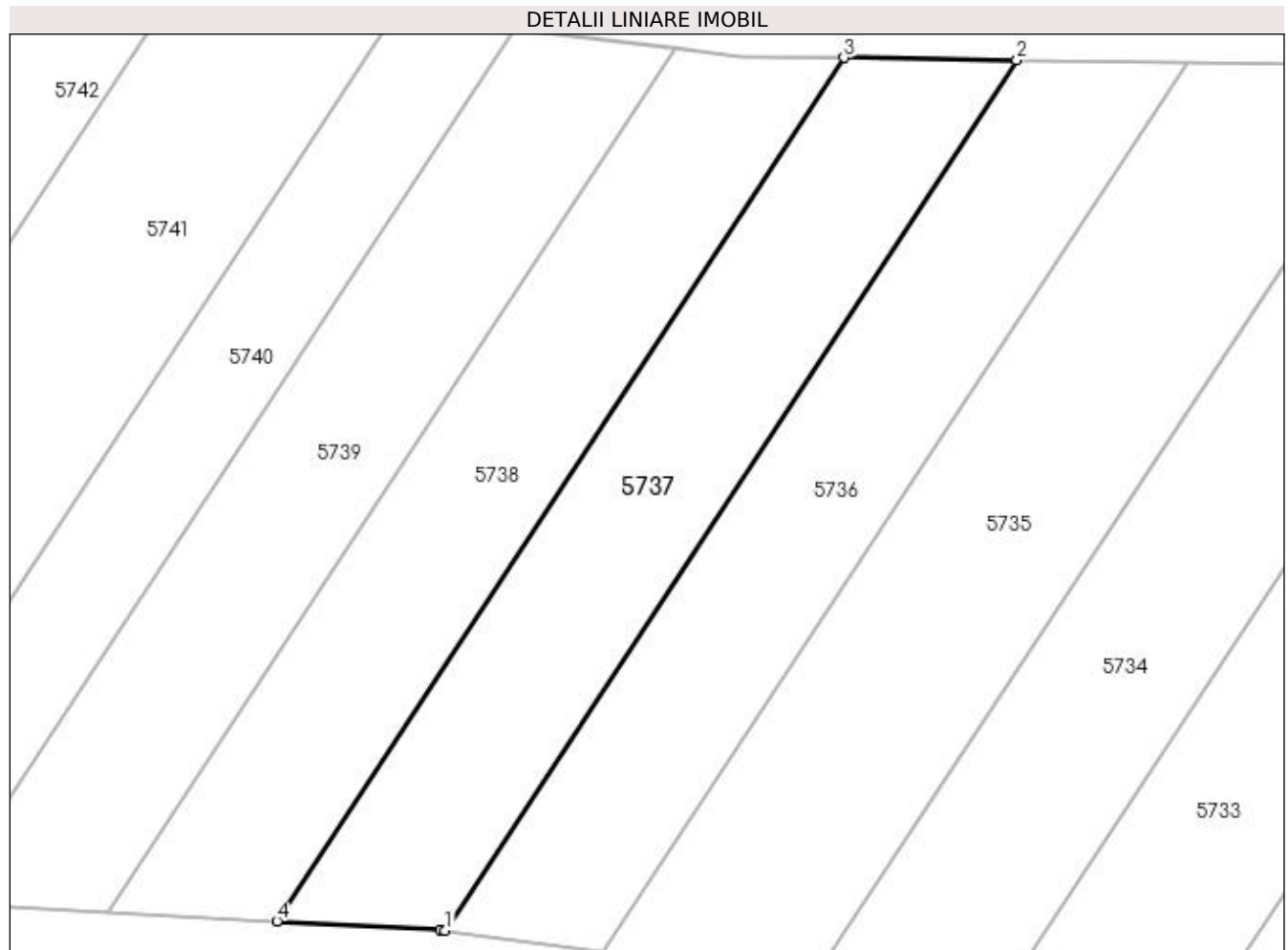
Inscrieri privind dezmembramintele dreptului de proprietate, drepturi reale de garanție și sarcini	Referințe
NU SUNT	

Anexa Nr. 1 La Partea I

Teren

Nr cadastral	Suprafața (mp)*	Observații / Referințe
	800	

* Suprafața este determinată în planul de proiecție Stereo 70.



Date referitoare la teren

Crt	Categorie folosință	Intra vilan	Suprafața (mp)	Tarla	Parcelă	Nr. topo	Observații / Referințe
1	livada	NU	800	32	71	-	

Lungime Segmente

1) Valorile lungimilor segmentelor sunt obținute din proiecție în plan.

Punct început	X / Y	Punct sfârșit	X / Y	Lungime segment (** (m)
1	428.491,317 300.906,06	2	428.532,946 300.969,373	75.773
2	428.532,946 300.969,373	3	428.520,376 300.969,552	12.571
3	428.520,376 300.969,552	4	428.479,071 300.906,731	75.184
4	428.479,071 300.906,731	5	428.490,94 300.906,109	11.885
5	428.490,94 300.906,109	1	428.491,317 300.906,06	0.38

**** Lungimile segmentelor sunt determinate în planul de proiecție Stereo 70 și sunt rotunjite la 1 milimetru.**

***** Distanța dintre puncte este formată din segmente cumulate ce sunt mai mici decât valoarea 1 milimetru.**

**DATE DESPRE IMOBILUL NR. 5738**

Oficiul de Cadastru și Publicitate Imobiliară DOLJ
Biroul de Cadastru și Publicitate Imobiliară Craiova

A. Partea I. Descrierea imobilului

TEREN Extravilan

Adresa: Jud. Dolj, T32 P74

Nr. Crt	Nr cadastral Nr. topografic	Suprafața* (mp)	Observații / Referințe
A1		800	Sector cadastral:33 Teren neimprejmuit;

B. Partea II. Proprietari și acte

Inscrieri privitoare la dreptul de proprietate și alte drepturi reale	Referințe
/	
Act Administrativ nr. TDP 1615, din 05/01/2005 emis de CJSDPAT DOLJ;	
B1	A1
Intabulare, drept de PROPRIETATE, dobandit prin Reconstituire, cota actuala 1/1, cota initiala 1/1 1) RĂDUCU HARALAMBIE, LIPSA CNP	

C. Partea III. SARCINI .

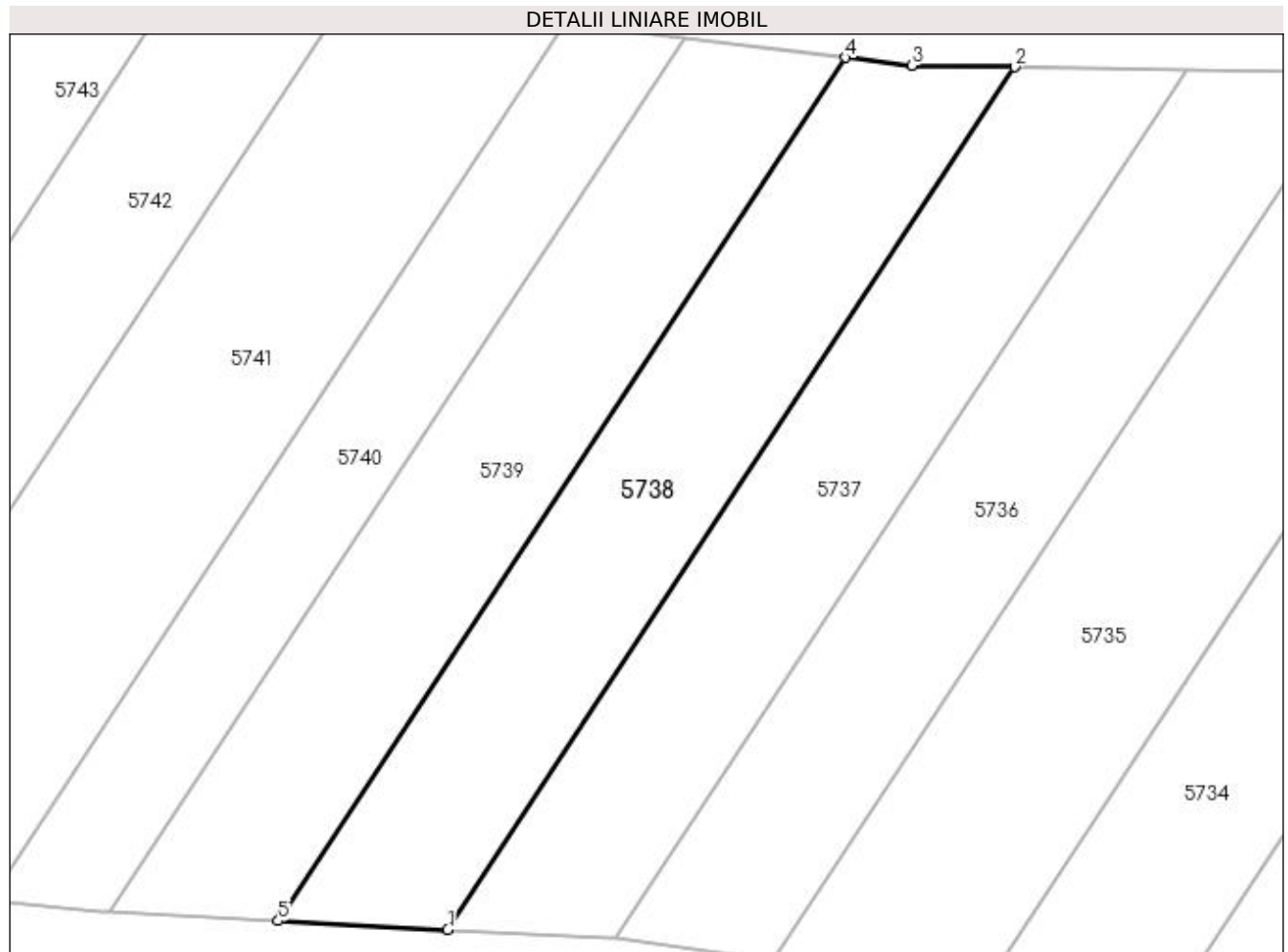
Inscrieri privind dezmembramintele dreptului de proprietate, drepturi reale de garanție și sarcini	Referințe
NU SUNT	

Anexa Nr. 1 La Partea I

Teren

Nr cadastral	Suprafața (mp)*	Observații / Referințe
	800	

* Suprafața este determinată în planul de proiecție Stereo 70.



Date referitoare la teren

Crt	Categorie folosință	Intra vilan	Suprafața (mp)	Tarla	Parcelă	Nr. topo	Observații / Referințe
1	livada	NU	800	32	74	-	

Lungime Segmente

1) Valorile lungimilor segmentelor sunt obținute din proiecție în plan.

Punct început	X / Y	Punct sfârșit	X / Y	Lungime segment (** (m)
1	428.479,071 300.906,731	2	428.520,376 300.969,552	75.184
2	428.520,376 300.969,552	3	428.512,885 300.969,659	7.492
3	428.512,885 300.969,659	4	428.508,065 300.970,236	4.854
4	428.508,065 300.970,236	5	428.466,734 300.907,377	75.23
5	428.466,734 300.907,377	1	428.479,071 300.906,731	12.354

**** Lungimile segmentelor sunt determinate în planul de proiecție Stereo 70 și sunt rotunjite la 1 milimetru.**

***** Distanța dintre puncte este formată din segmente cumulate ce sunt mai mici decât valoarea 1 milimetru.**

**DATE DESPRE IMOBILUL NR. 5739**

Oficiul de Cadastru și Publicitate Imobiliară DOLJ
Biroul de Cadastru și Publicitate Imobiliară Craiova

A. Partea I. Descrierea imobilului

TEREN Extravilan

Adresa: Jud. Dolj, T32 P75

Nr. Crt	Nr cadastral Nr. topografic	Suprafața* (mp)	Observații / Referințe
A1		800	Sector cadastral:33 Teren neimprejmuit;

B. Partea II. Proprietari și acte

Inscrieri privitoare la dreptul de proprietate și alte drepturi reale	Referințe
/	
Act Administrativ nr. TDP 92-59434, din 04/08/1993 emis de CJSDPAT DOLJ;	
B1	A1
Intabulare, drept de PROPRIETATE, dobândit prin Reconstituire, cota actuala 1/1, cota initiala 1/1 1) UNGUREANU ELENA, LIPSA CNP	

C. Partea III. SARCINI .

Inscrieri privind dezmembramintele dreptului de proprietate, drepturi reale de garanție și sarcini	Referințe
NU SUNT	

Anexa Nr. 1 La Partea I

Teren

Nr cadastral	Suprafața (mp)*	Observații / Referințe
	800	

* Suprafața este determinată în planul de proiecție Stereo 70.



Date referitoare la teren

Crt	Categorie folosință	Intra vilan	Suprafața (mp)	Tarla	Parcelă	Nr. topo	Observații / Referințe
1	livada	NU	800	32	75	-	

Lungime Segmente

1) Valorile lungimilor segmentelor sunt obținute din proiecție în plan.

Punct început	X / Y	Punct sfârșit	X / Y	Lungime segment (** (m)
1	428.466,734 300.907,377	2	428.508,065 300.970,236	75.23
2	428.508,065 300.970,236	3	428.496,338 300.971,641	11.811
3	428.496,338 300.971,641	4	428.454,506 300.908,018	76.143
4	428.454,506 300.908,018	1	428.466,734 300.907,377	12.245

**** Lungimile segmentelor sunt determinate în planul de proiecție Stereo 70 și sunt rotunjite la 1 milimetru.**

***** Distanța dintre puncte este formată din segmente cumulate ce sunt mai mici decât valoarea 1 milimetru.**

**DATE DESPRE IMOBILUL NR. 5740**

Oficiul de Cadastru și Publicitate Imobiliară DOLJ
Biroul de Cadastru și Publicitate Imobiliară Craiova

A. Partea I. Descrierea imobilului

TEREN Extravilan

Adresa: Jud. Dolj, T32 P76

Nr. Crt	Nr cadastral Nr. topografic	Suprafața* (mp)	Observații / Referințe
A1		600	Sector cadastral:33 Teren neimprejmuit;

B. Partea II. Proprietari și acte

Inscrieri privitoare la dreptul de proprietate și alte drepturi reale	Referințe
/	
Act Administrativ nr. TDP 1162-1364, din 20/02/1998 emis de CJSDPAT DOLJ;	
B1	A1
Intabulare, drept de PROPRIETATE, dobândit prin Reconstituire, cota actuala 1/1, cota initiala 1/1 1) ANGHELESCU ȘTEFAN, LIPSA CNP	

C. Partea III. SARCINI .

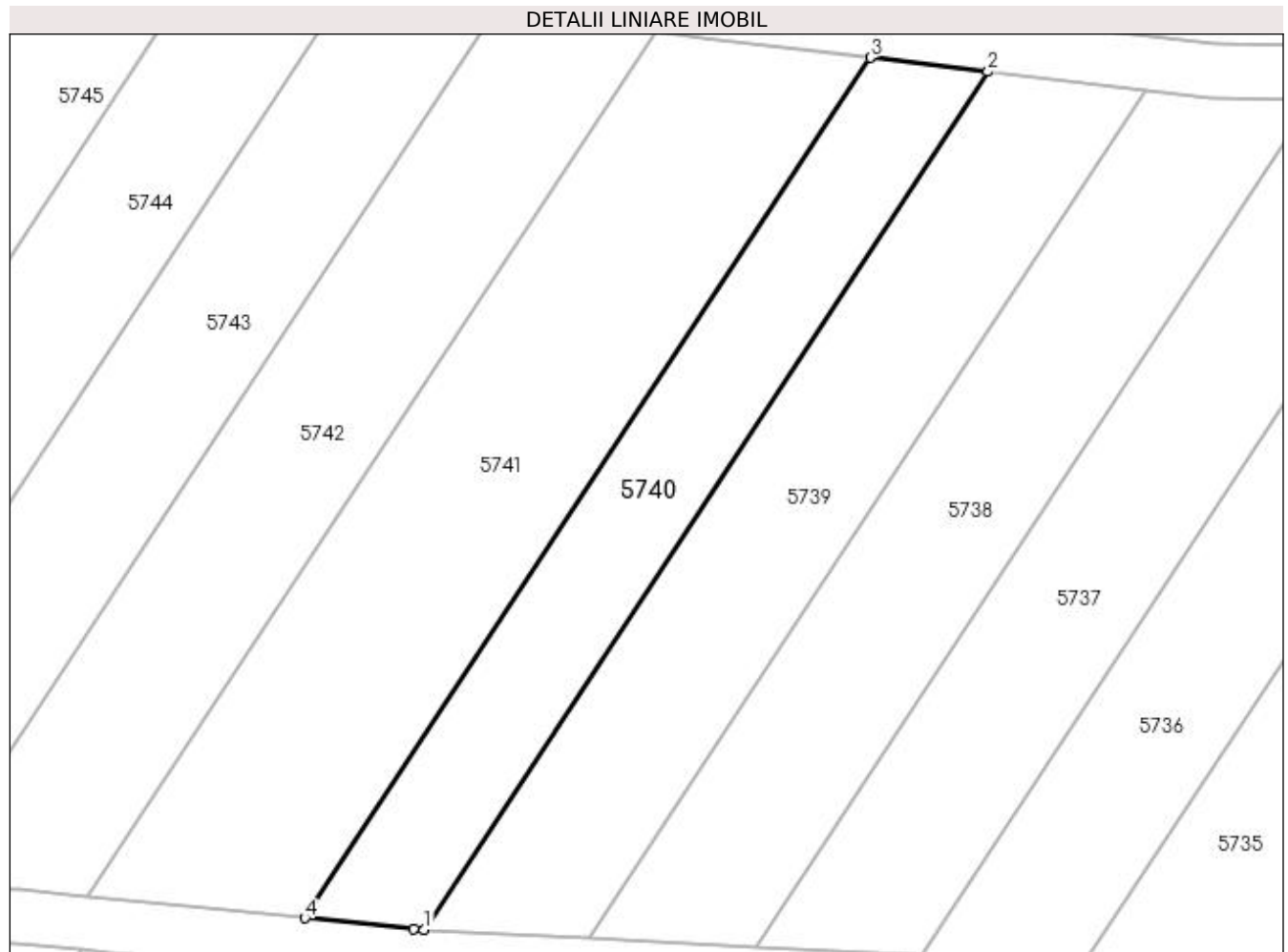
Inscrieri privind dezmembramintele dreptului de proprietate, drepturi reale de garanție și sarcini	Referințe
NU SUNT	

Anexa Nr. 1 La Partea I

Teren

Nr cadastral	Suprafața (mp)*	Observații / Referințe
	600	

* Suprafața este determinată în planul de proiecție Stereo 70.



Date referitoare la teren

Crt	Categorie folosință	Intra vilan	Suprafața (mp)	Tarla	Parcelă	Nr. topo	Observații / Referințe
1	livada	NU	600	32	76	-	

Lungime Segmente

1) Valorile lungimilor segmentelor sunt obținute din proiecție în plan.

Punct început	X / Y	Punct sfârșit	X / Y	Lungime segment (** (m)
1	428.454,506 300.908,018	2	428.496,338 300.971,641	76.143
2	428.496,338 300.971,641	3	428.487,611 300.972,686	8.789
3	428.487,611 300.972,686	4	428.445,66 300.908,883	76.359
4	428.445,66 300.908,883	5	428.453,736 300.908,058	8.118
5	428.453,736 300.908,058	1	428.454,506 300.908,018	0.771

**** Lungimile segmentelor sunt determinate în planul de proiecție Stereo 70 și sunt rotunjite la 1 milimetru.**

***** Distanța dintre puncte este formată din segmente cumulate ce sunt mai mici decât valoarea 1 milimetru.**

**DATE DESPRE IMOBILUL NR. 5741**

Oficiul de Cadastru și Publicitate Imobiliară DOLJ
Biroul de Cadastru și Publicitate Imobiliară Craiova

A. Partea I. Descrierea imobilului

TEREN Extravilan

Adresa: Jud. Dolj, T32 P77

Nr. Crt	Nr cadastral Nr. topografic	Suprafața* (mp)	Observații / Referințe
A1		1.100	Sector cadastral:33 Teren neimprejmuit;

B. Partea II. Proprietari și acte

Inscrieri privitoare la dreptul de proprietate și alte drepturi reale	Referințe
/	
Act Administrativ nr. TDP 163-9566, din 03/11/1993 emis de CJSDPAT DOLJ (DEFUNCT CONFROM CERTIFICAT DECES SERIA D 10 NR. 510295, DATA 14.11.2018);	
B1	A1
Intabulare, drept de PROPRIETATE, dobandit prin Reconstituire, cota actuala 1/1, cota initiala 1/1	
1) MIULESCU IOANA, LIPSA CNP DEFUNCT:Da	
2) GRECU MITRANA	

C. Partea III. SARCINI .

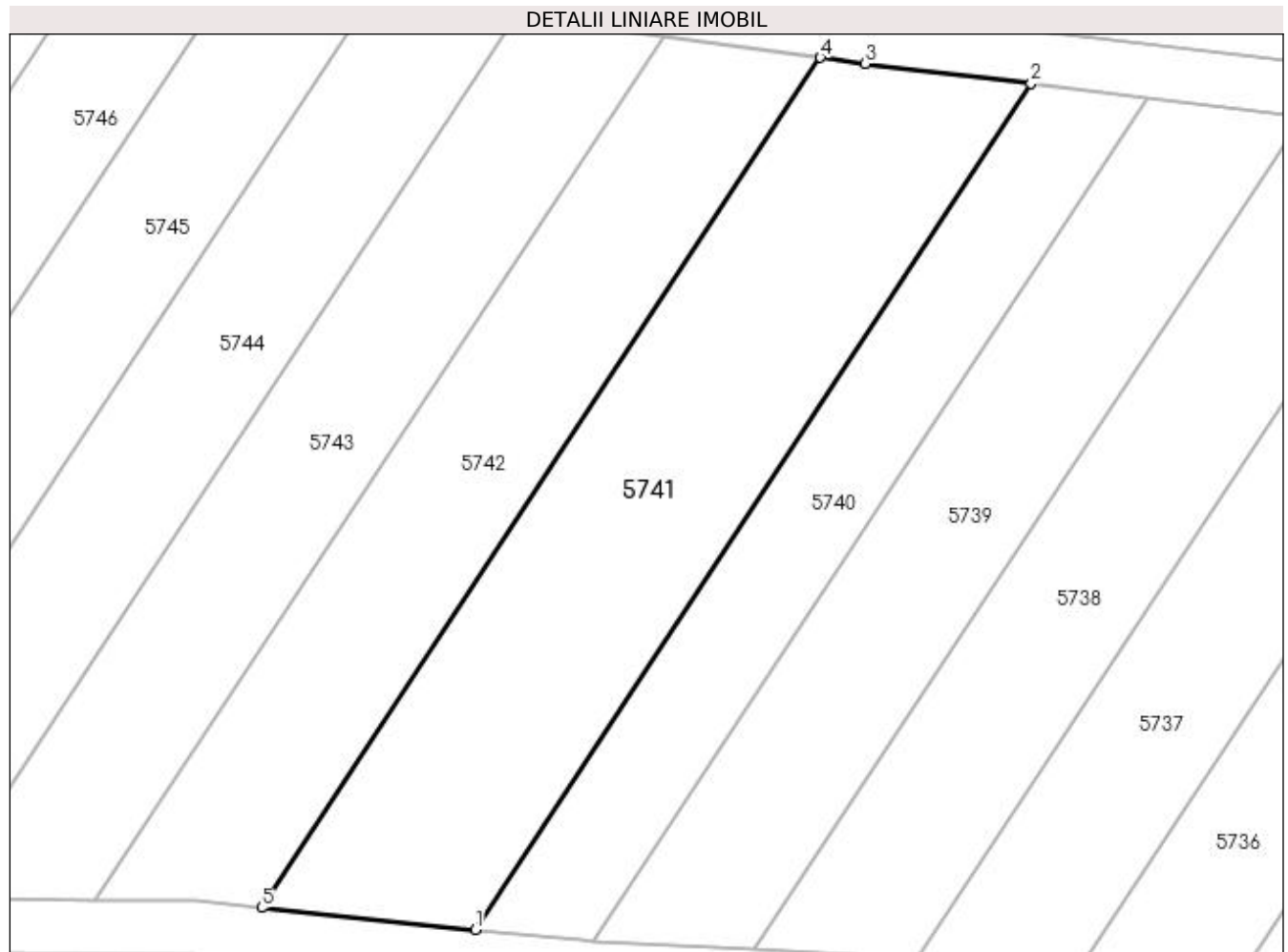
Inscrieri privind dezmembramintele dreptului de proprietate, drepturi reale de garanție și sarcini	Referințe
NU SUNT	

Anexa Nr. 1 La Partea I

Teren

Nr cadastral	Suprafața (mp)*	Observații / Referințe
	1.100	

* Suprafața este determinată în planul de proiecție Stereo 70.



Date referitoare la teren

Crt	Categorie folosință	Intra vilan	Suprafața (mp)	Tarla	Parcelă	Nr. topo	Observații / Referințe
1	livada	NU	1.100	32	77	-	

Lungime Segmente

1) Valorile lungimilor segmentelor sunt obținute din proiecție în plan.

Punct început	X / Y	Punct sfârșit	X / Y	Lungime segment (** (m)
1	428.445,66 300.908,883	2	428.487,611 300.972,686	76.359
2	428.487,611 300.972,686	3	428.475,083 300.974,187	12.618
3	428.475,083 300.974,187	4	428.471,699 300.974,651	3.416
4	428.471,699 300.974,651	5	428.429,539 300.910,53	76.74
5	428.429,539 300.910,53	1	428.445,66 300.908,883	16.205

**** Lungimile segmentelor sunt determinate în planul de proiecție Stereo 70 și sunt rotunjite la 1 milimetru.**

***** Distanța dintre puncte este formată din segmente cumulate ce sunt mai mici decât valoarea 1 milimetru.**

**DATE DESPRE IMOBILUL NR. 5742**

Oficiul de Cadastru și Publicitate Imobiliară DOLJ
Biroul de Cadastru și Publicitate Imobiliară Craiova

A. Partea I. Descrierea imobilului

TEREN Extravilan

Adresa: Jud. Dolj, T32 P78

Nr. Crt	Nr cadastral Nr. topografic	Suprafața* (mp)	Observații / Referințe
A1		833	Sector cadastral:33 Teren neimprejmuit;

B. Partea II. Proprietari și acte

Inscrieri privitoare la dreptul de proprietate și alte drepturi reale		Referințe
/		
Act Notarial nr. CM 10, din 29/01/2013 emis de BNP GUNESCU-TUDOR MARINELA-DANIELA;		
B1	Intabulare, drept de PROPRIETATE, dobandit prin Succesiune, cota actuala 1/2, cota initiala 1/2 1) MIULESCU ION	A1
B2	Intabulare, drept de PROPRIETATE, dobandit prin Succesiune, cota actuala 1/2, cota initiala 1/2 1) MIULESCU MARIN	A1

C. Partea III. SARCINI .

Inscrieri privind dezmembramintele dreptului de proprietate, drepturi reale de garanție și sarcini	Referințe
NU SUNT	

Anexa Nr. 1 La Partea I

Teren

Nr cadastral	Suprafața (mp)*	Observații / Referințe
	833	

* Suprafața este determinată în planul de proiecție Stereo 70.



Date referitoare la teren

Crt	Categorie folosință	Intra vilan	Suprafața (mp)	Tarla	Parcelă	Nr. topo	Observații / Referințe
1	livada	NU	833	32	78	-	

Lungime Segmente

1) Valorile lungimilor segmentelor sunt obținute din proiecție în plan.

Punct început	X / Y	Punct sfârșit	X / Y	Lungime segment (** (m)
1	428.429,539 300.910,53	2	428.471,699 300.974,651	76.74
2	428.471,699 300.974,651	3	428.459,854 300.976,275	11.956
3	428.459,854 300.976,275	4	428.417,001 300.911,1	78.001
4	428.417,001 300.911,1	5	428.424,512 300.911,044	7.511
5	428.424,512 300.911,044	1	428.429,539 300.910,53	5.053

**** Lungimile segmentelor sunt determinate în planul de proiecție Stereo 70 și sunt rotunjite la 1 milimetru.**

***** Distanța dintre puncte este formată din segmente cumulate ce sunt mai mici decât valoarea 1 milimetru.**

**DATE DESPRE IMOBILUL NR. 5743**

Oficiul de Cadastru și Publicitate Imobiliară DOLJ
Biroul de Cadastru și Publicitate Imobiliară Craiova

A. Partea I. Descrierea imobilului

TEREN Extravilan

Adresa: Jud. Dolj, T32 P79

Nr. Crt	Nr cadastral Nr. topografic	Suprafața* (mp)	Observații / Referințe
A1		800	Sector cadastral:33 Teren neimprejmuit;

B. Partea II. Proprietari și acte

Inscrieri privitoare la dreptul de proprietate și alte drepturi reale	Referințe
/	
Act Administrativ nr. TDP 100-59434, din 05/08/1993 emis de CJSDPAT DOLJ;	
B1	A1
Intabulare, drept de PROPRIETATE, dobândit prin Reconstituire, cota actuala 1/1, cota initiala 1/1 1) BADEA TRAIAN , LIPSA CNP	

C. Partea III. SARCINI .

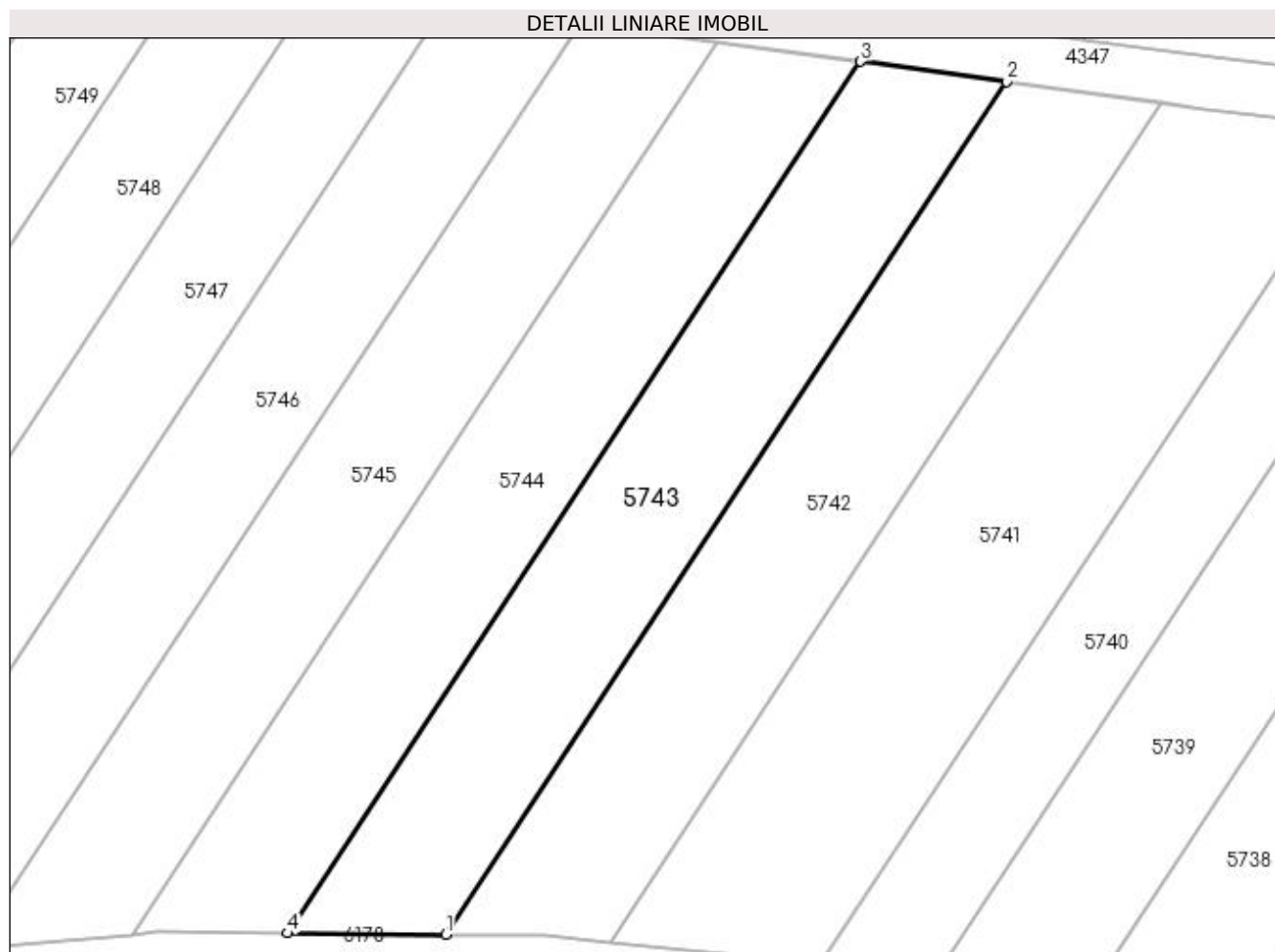
Inscrieri privind dezmembramintele dreptului de proprietate, drepturi reale de garanție și sarcini	Referințe
NU SUNT	

Anexa Nr. 1 La Partea I

Teren

Nr cadastral	Suprafața (mp)*	Observații / Referințe
	800	

* Suprafața este determinată în planul de proiecție Stereo 70.



Date referitoare la teren

Crt	Categorie folosință	Intra vilan	Suprafața (mp)	Tarla	Parcelă	Nr. topo	Observații / Referințe
1	livada	NU	800	32	79	-	

Lungime Segmente

1) Valorile lungimilor segmentelor sunt obținute din proiecție în plan.

Punct început	X / Y	Punct sfârșit	X / Y	Lungime segment (** (m)
1	428.417,001 300.911,1	2	428.459,854 300.976,275	78.001
2	428.459,854 300.976,275	3	428.448,717 300.977,801	11.241
3	428.448,717 300.977,801	4	428.404,919 300.911,19	79.72
4	428.404,919 300.911,19	1	428.417,001 300.911,1	12.082

**** Lungimile segmentelor sunt determinate în planul de proiecție Stereo 70 și sunt rotunjite la 1 milimetru.**

***** Distanța dintre puncte este formată din segmente cumulate ce sunt mai mici decât valoarea 1 milimetru.**

**DATE DESPRE IMOBILUL NR. 5744**

Oficiul de Cadastru și Publicitate Imobiliară DOLJ
Biroul de Cadastru și Publicitate Imobiliară Craiova

A. Partea I. Descrierea imobilului

TEREN Extravilan

Adresa: Jud. Dolj, T32 P80

Nr. Crt	Nr cadastral Nr. topografic	Suprafața* (mp)	Observații / Referințe
A1		800	Sector cadastral:33 Teren neimprejmuit;

B. Partea II. Proprietari și acte

Inscrieri privitoare la dreptul de proprietate și alte drepturi reale	Referințe
/	
Act Administrativ nr. TDP 20325, din 22/01/2018 emis de CJSDPAT DOLJ;	
B1	A1
Intabulare, drept de PROPRIETATE, dobândit prin Reconstituire, cota actuala 1/1, cota initiala 1/1 1) ANUȚA PACHE, LIPSA CNP	

C. Partea III. SARCINI .

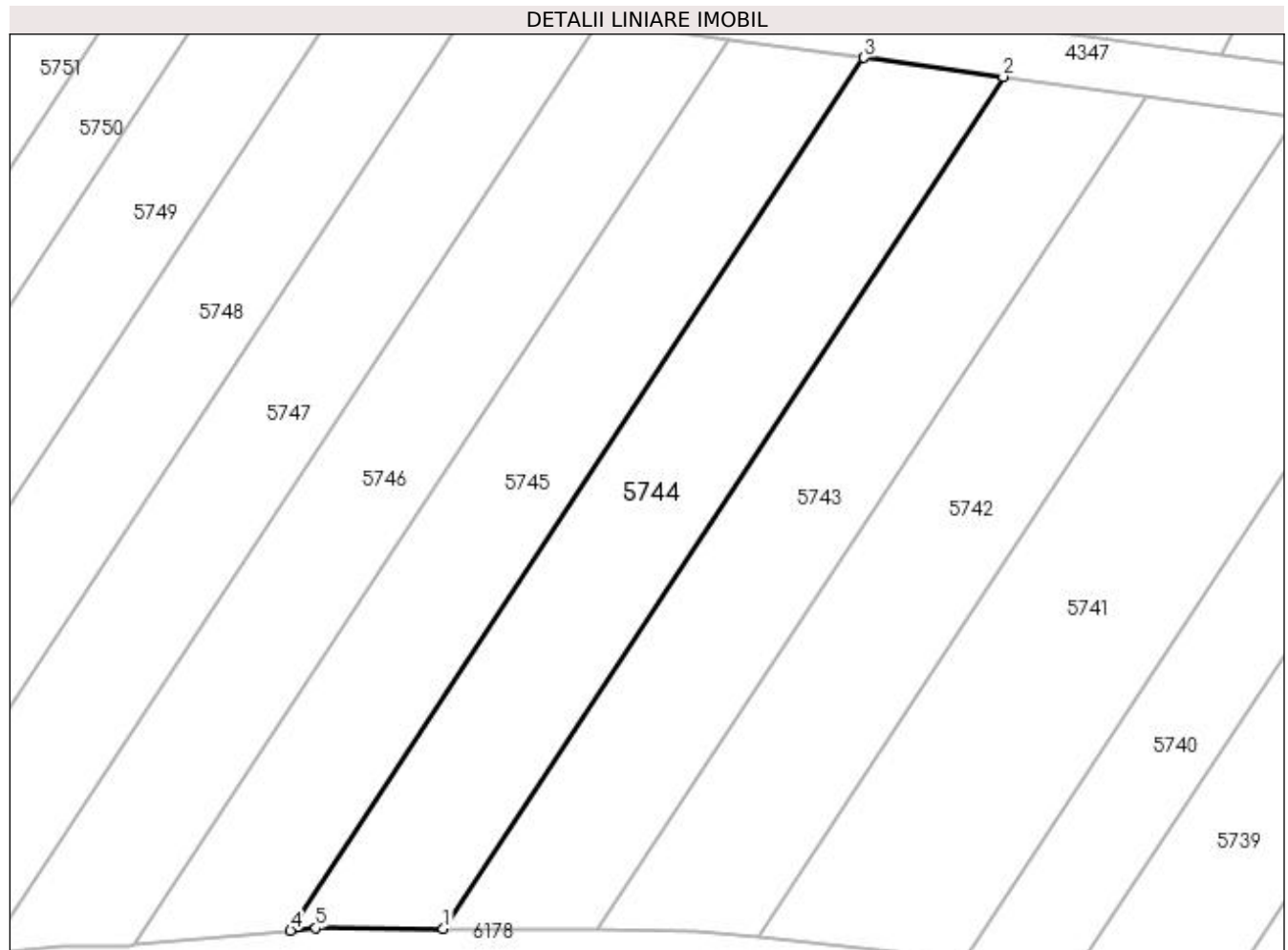
Inscrieri privind dezmembramintele dreptului de proprietate, drepturi reale de garanție și sarcini	Referințe
NU SUNT	

Anexa Nr. 1 La Partea I

Teren

Nr cadastral	Suprafața (mp)*	Observații / Referințe
	800	

* Suprafața este determinată în planul de proiecție Stereo 70.



Date referitoare la teren

Crt	Categorie folosință	Intra vilan	Suprafața (mp)	Tarla	Parcelă	Nr. topo	Observații / Referințe
1	livada	NU	800	32	80	-	

Lungime Segmente

1) Valorile lungimilor segmentelor sunt obținute din proiecție în plan.

Punct început	X / Y	Punct sfârșit	X / Y	Lungime segment (** (m)
1	428.404,919 300.911,19	2	428.448,717 300.977,801	79.72
2	428.448,717 300.977,801	3	428.437,817 300.979,295	11.002
3	428.437,817 300.979,295	4	428.392,966 300.911,081	81.638
4	428.392,966 300.911,081	5	428.394,948 300.911,264	1.99
5	428.394,948 300.911,264	1	428.404,919 300.911,19	9.971

**** Lungimile segmentelor sunt determinate în planul de proiecție Stereo 70 și sunt rotunjite la 1 milimetru.**

***** Distanța dintre puncte este formată din segmente cumulate ce sunt mai mici decât valoarea 1 milimetru.**

**DATE DESPRE IMOBILUL NR. 5745**

Oficiul de Cadastru și Publicitate Imobiliară DOLJ
 Biroul de Cadastru și Publicitate Imobiliară Craiova

A. Partea I. Descrierea imobilului

TEREN Extravilan

Adresa: Jud. Dolj, T32 P81

Nr. Crt	Nr cadastral Nr. topografic	Suprafața* (mp)	Observații / Referințe
A1		800	Sector cadastral:33 Teren neimprejmuit;

B. Partea II. Proprietari și acte

Inscrieri privitoare la dreptul de proprietate și alte drepturi reale	Referințe
/	
Act Administrativ nr. TDP 110-9566, din 09/08/1993 emis de CJSDPAT DOLJ;	
B1	A1
Intabulare, drept de PROPRIETATE, dobandit prin Constituire, cota actuala 1/1, cota initiala 1/1 1) DOBRESCU MARIANA, LIPSA CNP	

C. Partea III. SARCINI .

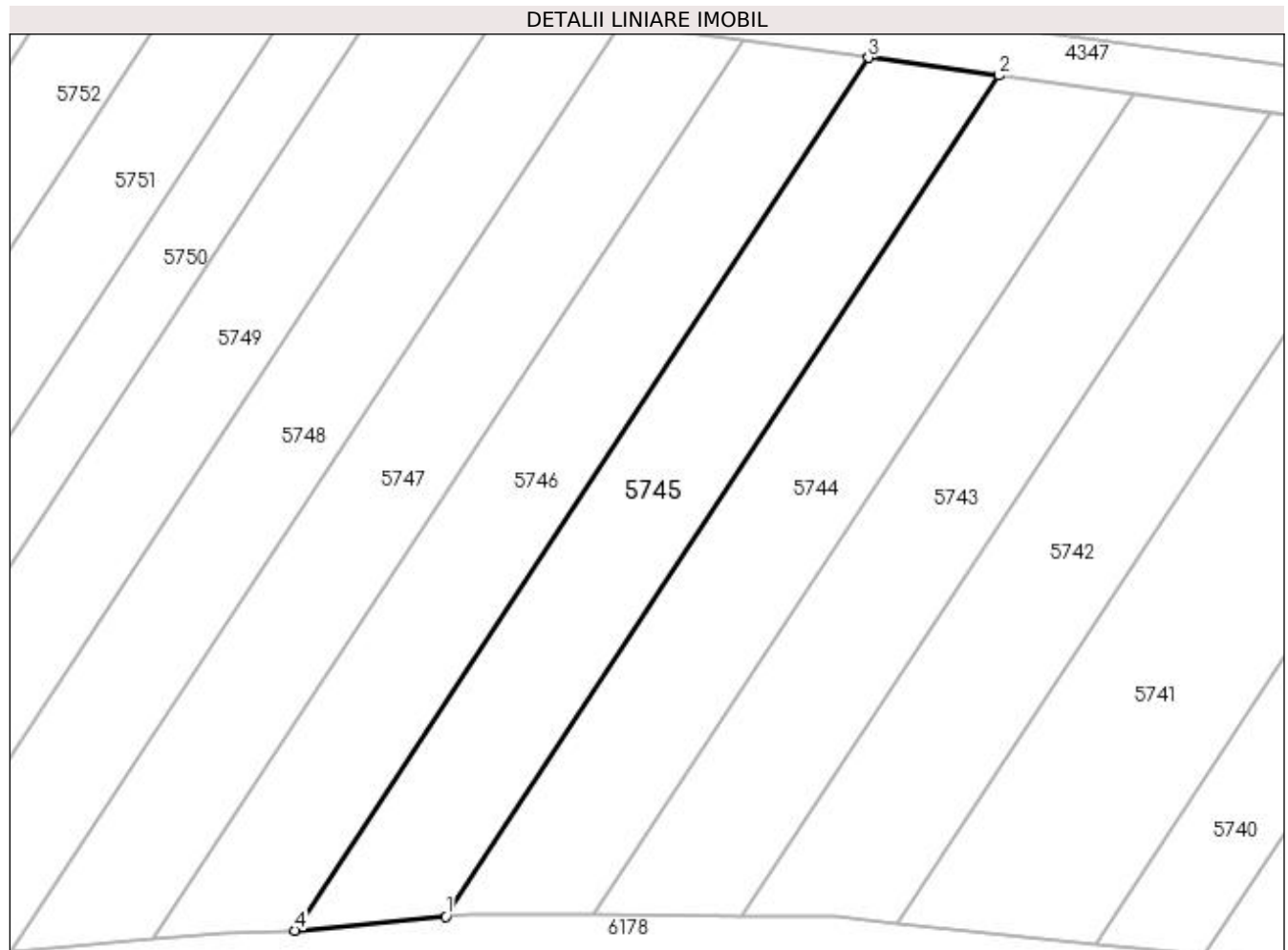
Inscrieri privind dezmembramintele dreptului de proprietate, drepturi reale de garanție și sarcini	Referințe
NU SUNT	

Anexa Nr. 1 La Partea I

Teren

Nr cadastral	Suprafața (mp)*	Observații / Referințe
	800	

* Suprafața este determinată în planul de proiecție Stereo 70.



Date referitoare la teren

Crt	Categorie folosință	Intra vilan	Suprafața (mp)	Tarla	Parcelă	Nr. topo	Observații / Referințe
1	livada	NU	800	32	81	-	

Lungime Segmente

1) Valorile lungimilor segmentelor sunt obținute din proiecție în plan.

Punct început	X / Y	Punct sfârșit	X / Y	Lungime segment (** (m)
1	428.392,966 300.911,081	2	428.437,817 300.979,295	81.638
2	428.437,817 300.979,295	3	428.427,258 300.980,743	10.658
3	428.427,258 300.980,743	4	428.380,713 300.909,952	84.722
4	428.380,713 300.909,952	1	428.392,966 300.911,081	12.305

**** Lungimile segmentelor sunt determinate în planul de proiecție Stereo 70 și sunt rotunjite la 1 milimetru.**

***** Distanța dintre puncte este formată din segmente cumulate ce sunt mai mici decât valoarea 1 milimetru.**

**DATE DESPRE IMOBILUL NR. 5746**

Oficiul de Cadastru și Publicitate Imobiliară DOLJ
Biroul de Cadastru și Publicitate Imobiliară Craiova

A. Partea I. Descrierea imobilului

TEREN Extravilan

Adresa: Jud. Dolj, T32 P82

Nr. Crt	Nr cadastral Nr. topografic	Suprafața* (mp)	Observații / Referințe
A1		800	Sector cadastral:33 Teren neimprejmuit;

B. Partea II. Proprietari și acte

Inscrieri privitoare la dreptul de proprietate și alte drepturi reale	Referințe
/	
Act Notarial nr. CM 67, din 04/10/2010 emis de BNP ASOCIAȚI IONICĂ VERGICA;	
B1	A1
Intabulare, drept de PROPRIETATE, dobandit prin Succesiune, cota actuala 1/1, cota initiala 1/1 1) STANCIU GHEORGHE	

C. Partea III. SARCINI .

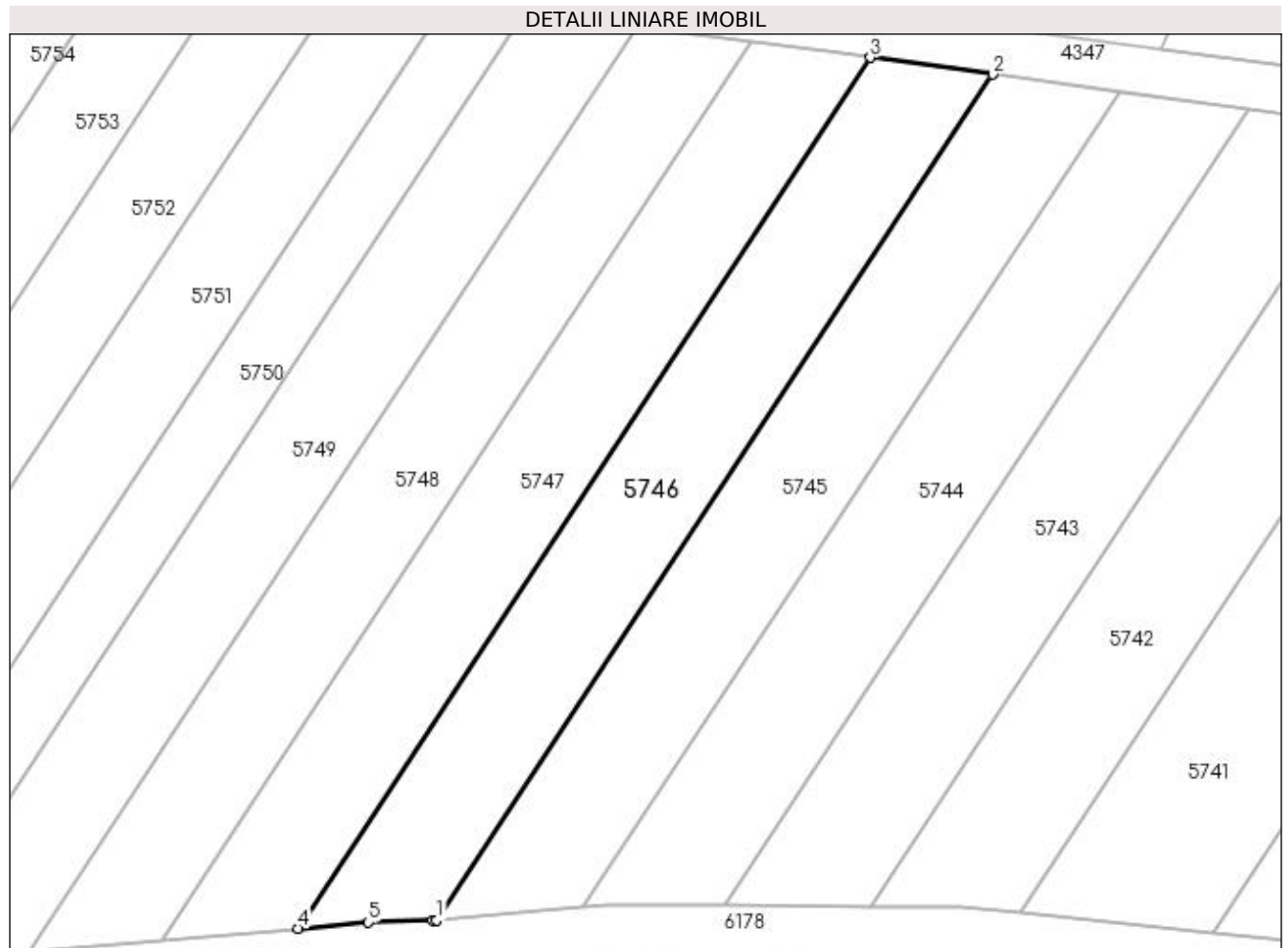
Inscrieri privind dezmembramintele dreptului de proprietate, drepturi reale de garanție și sarcini	Referințe
NU SUNT	

Anexa Nr. 1 La Partea I

Teren

Nr cadastral	Suprafața (mp)*	Observații / Referințe
	800	

* Suprafața este determinată în planul de proiecție Stereo 70.



Date referitoare la teren

Crt	Categorie folosință	Intra vilan	Suprafața (mp)	Tarla	Parcelă	Nr. topo	Observații / Referințe
1	livada	NU	800	32	82	-	

Lungime Segmente

1) Valorile lungimilor segmentelor sunt obținute din proiecție în plan.

Punct început	X / Y	Punct sfârșit	X / Y	Lungime segment (** (m)
1	428.380,713 300.909,952	2	428.427,258 300.980,743	84.722
2	428.427,258 300.980,743	3	428.417,031 300.982,145	10.323
3	428.417,031 300.982,145	4	428.369,11 300.909,262	87.226
4	428.369,11 300.909,262	5	428.374,979 300.909,78	5.892
5	428.374,979 300.909,78	6	428.380,353 300.909,919	5.376

Punct început	X / Y	Punct sfârșit	X / Y	Lungime segment (** (m)
6	428.380,353 300.909,919	1	428.380,713 300.909,952	0.362

** Lungimile segmentelor sunt determinate în planul de proiecție Stereo 70 și sunt rotunjite la 1 milimetru.

*** Distanța dintre puncte este formată din segmente cumulate ce sunt mai mici decât valoarea 1 milimetru.

**DATE DESPRE IMOBILUL NR. 5747**

Oficiul de Cadastru și Publicitate Imobiliară DOLJ
Biroul de Cadastru și Publicitate Imobiliară Craiova

A. Partea I. Descrierea imobilului

TEREN Extravilan

Adresa: Jud. Dolj, T32 P83

Nr. Crt	Nr cadastral Nr. topografic	Suprafața* (mp)	Observații / Referințe
A1		800	Sector cadastral:33 Teren neimprejmuit;

B. Partea II. Proprietari și acte

Inscrieri privitoare la dreptul de proprietate și alte drepturi reale	Referințe
/	
Act Administrativ nr. TDP 1386-44812, din 16/01/2001 emis de CJSDPAT DOLJ;	
B1	A1
Intabulare, drept de PROPRIETATE, dobandit prin Reconstituire, cota actuala 1/1, cota initiala 1/1	
1) PAUN MARIN, LIPSA CNP	
2) PAUN ION, LIPSA CNP	

C. Partea III. SARCINI .

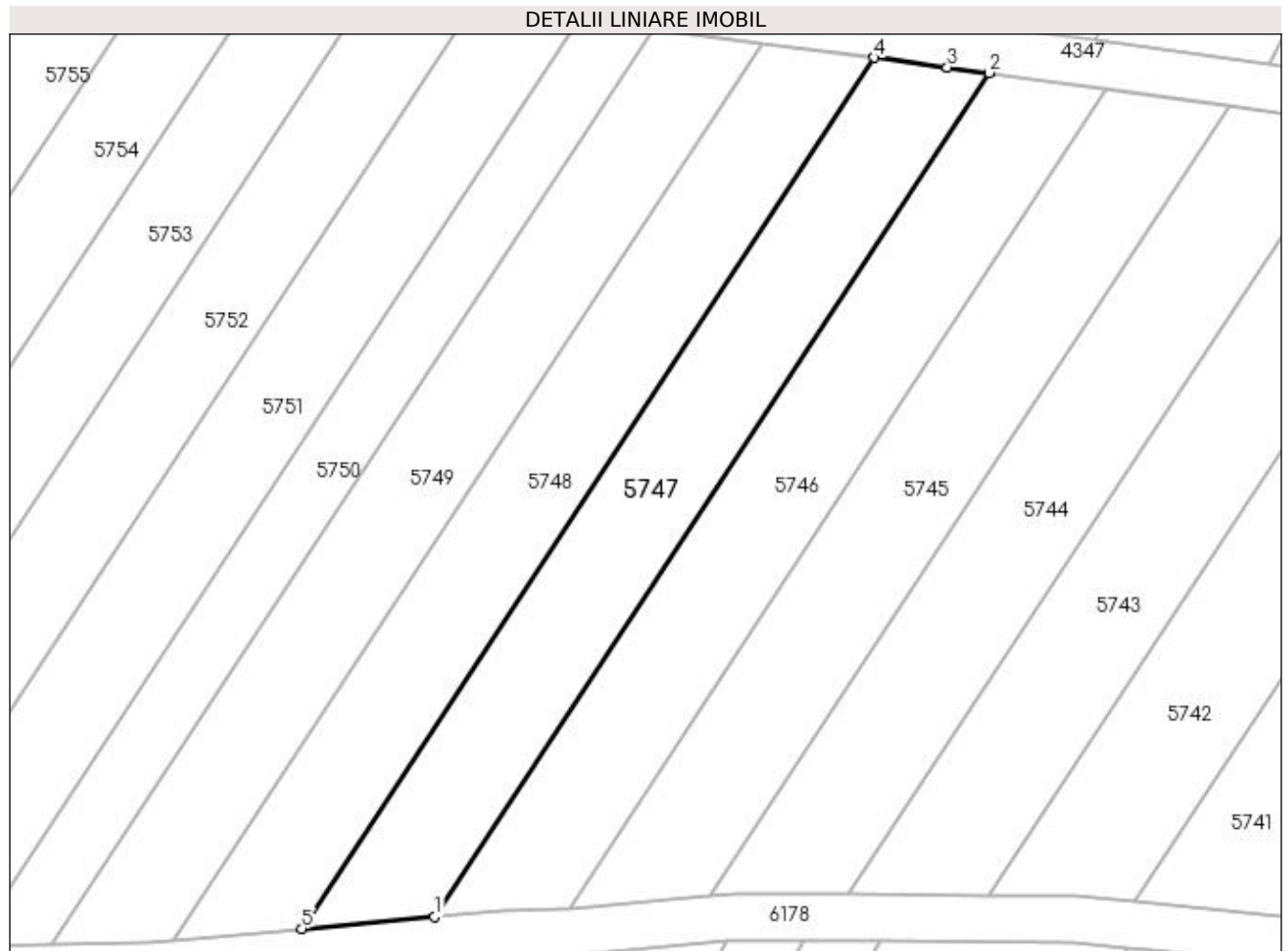
Inscrieri privind dezmembramintele dreptului de proprietate, drepturi reale de garanție și sarcini	Referințe
NU SUNT	

Anexa Nr. 1 La Partea I

Teren

Nr cadastral	Suprafața (mp)*	Observații / Referințe
	800	

* Suprafața este determinată în planul de proiecție Stereo 70.



Date referitoare la teren

Crt	Categorie folosință	Intra vilan	Suprafața (mp)	Tarla	Parcelă	Nr. topo	Observații / Referințe
1	livada	NU	800	32	83	-	

Lungime Segmente

1) Valorile lungimilor segmentelor sunt obținute din proiecție în plan.

Punct început	X / Y	Punct sfârșit	X / Y	Lungime segment (** (m)
1	428.369,11 300.909,262	2	428.417,031 300.982,145	87.226
2	428.417,031 300.982,145	3	428.413,431 300.982,638	3.634
3	428.413,431 300.982,638	4	428.407,094 300.983,462	6.39
4	428.407,094 300.983,462	5	428.357,641 300.908,248	90.015
5	428.357,641 300.908,248	1	428.369,11 300.909,262	11.514

**** Lungimile segmentelor sunt determinate în planul de proiecție Stereo 70 și sunt rotunjite la 1 milimetru.**

***** Distanța dintre puncte este formată din segmente cumulate ce sunt mai mici decât valoarea 1 milimetru.**

**DATE DESPRE IMOBILUL NR. 5748**

Oficiul de Cadastru și Publicitate Imobiliară DOLJ
Biroul de Cadastru și Publicitate Imobiliară Craiova

A. Partea I. Descrierea imobilului

TEREN Extravilan

Adresa: Jud. Dolj, T32 P83

Nr. Crt	Nr cadastral Nr. topografic	Suprafața* (mp)	Observații / Referințe
A1		800	Sector cadastral:33 Teren neimprejmuit;

B. Partea II. Proprietari și acte

Inscrieri privitoare la dreptul de proprietate și alte drepturi reale		Referințe
/		
Act Administrativ nr. TDP 217-2192, din 24/11/1993 emis de CJSDPAT DOLJ;		
B1	Intabulare, drept de PROPRIETATE, dobândit prin Reconstituire, cota actuala 1/1, cota initiala 1/1 1) PAUN MARIN, LIPSA CNP 2) PAUN TRAIAN, LIPSA CNP	A1

C. Partea III. SARCINI .

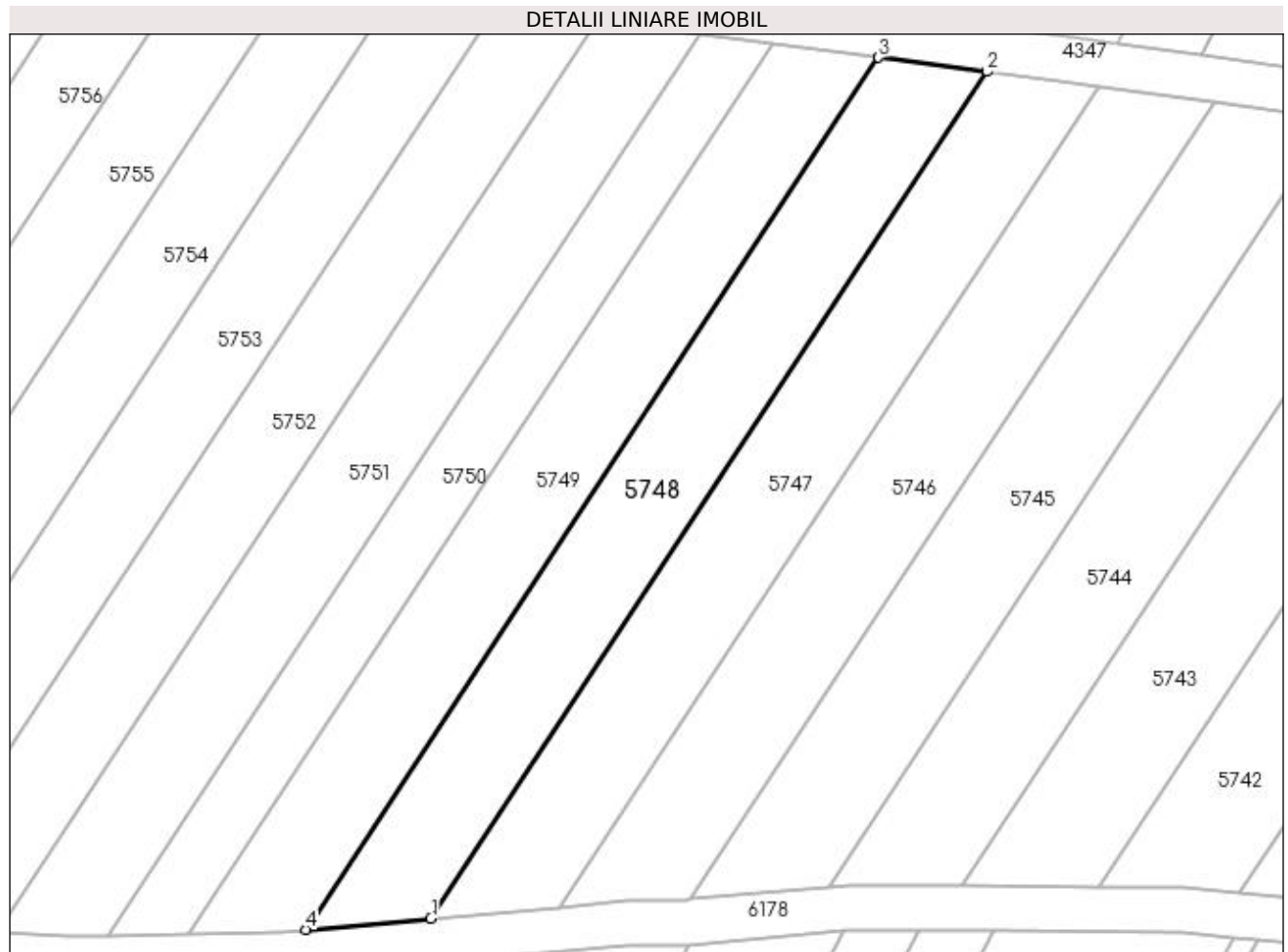
Inscrieri privind dezmembramentele dreptului de proprietate, drepturi reale de garanție și sarcini	Referințe
NU SUNT	

Anexa Nr. 1 La Partea I

Teren

Nr cadastral	Suprafața (mp)*	Observații / Referințe
	800	

* Suprafața este determinată în planul de proiecție Stereo 70.



Date referitoare la teren

Crt	Categorie folosință	Intra vilan	Suprafața (mp)	Tarla	Parcelă	Nr. topo	Observații / Referințe
1	livada	NU	800	32	83	-	

Lungime Segmente

1) Valorile lungimilor segmentelor sunt obținute din proiecție în plan.

Punct început	X / Y	Punct sfârșit	X / Y	Lungime segment (** (m)
1	428.357,641 300.908,248	2	428.407,094 300.983,462	90.015
2	428.407,094 300.983,462	3	428.397,44 300.984,717	9.735
3	428.397,44 300.984,717	4	428.346,514 300.907,265	92.694
4	428.346,514 300.907,265	1	428.357,641 300.908,248	11.17

**** Lungimile segmentelor sunt determinate în planul de proiecție Stereo 70 și sunt rotunjite la 1 milimetru.**

***** Distanța dintre puncte este formată din segmente cumulate ce sunt mai mici decât valoarea 1 milimetru.**

**DATE DESPRE IMOBILUL NR. 5749**

Oficiul de Cadastru și Publicitate Imobiliară DOLJ
Biroul de Cadastru și Publicitate Imobiliară Craiova

A. Partea I. Descrierea imobilului

TEREN Extravilan

Adresa: Jud. Dolj, T32 P84

Nr. Crt	Nr cadastral Nr. topografic	Suprafața* (mp)	Observații / Referințe
A1		800	Sector cadastral:33 Teren neimprejmuit;

B. Partea II. Proprietari și acte

Inscrieri privitoare la dreptul de proprietate și alte drepturi reale	Referințe
/	
Act Administrativ nr. TDP 147-9566, din 01/11/1993 emis de CJSDPAT DOLJ;	
B1	A1
Intabulare, drept de PROPRIETATE, dobândit prin Reconstituire, cota actuala 1/1, cota initiala 1/1 1) PĂUNESCU TRAIAN, LIPSA CNP	

C. Partea III. SARCINI .


Inscrieri privind dezmembramintele dreptului de proprietate, drepturi reale de garanție și sarcini	Referințe
NU SUNT	

Anexa Nr. 1 La Partea I

Teren

Nr cadastral	Suprafața (mp)*	Observații / Referințe
	800	

* Suprafața este determinată în planul de proiecție Stereo 70.



Date referitoare la teren

Crt	Categorie folosință	Intra vilan	Suprafața (mp)	Tarla	Parcelă	Nr. topo	Observații / Referințe
1	livada	NU	800	32	84	-	

Lungime Segmente

1) Valorile lungimilor segmentelor sunt obținute din proiecție în plan.

Punct început	X / Y	Punct sfârșit	X / Y	Lungime segment (** (m)
1	428.346,514 300.907,265	2	428.397,44 300.984,717	92.694
2	428.397,44 300.984,717	3	428.388,029 300.985,941	9.49
3	428.388,029 300.985,941	4	428.336,044 300.906,877	94.623
4	428.336,044 300.906,877	5	428.344,234 300.907,063	8.192
5	428.344,234 300.907,063	1	428.346,514 300.907,265	2.289

**** Lungimile segmentelor sunt determinate în planul de proiecție Stereo 70 și sunt rotunjite la 1 milimetru.**

***** Distanța dintre puncte este formată din segmente cumulate ce sunt mai mici decât valoarea 1 milimetru.**

**DATE DESPRE IMOBILUL NR. 5750**

Oficiul de Cadastru și Publicitate Imobiliară DOLJ
Biroul de Cadastru și Publicitate Imobiliară Craiova

A. Partea I. Descrierea imobilului

TEREN Extravilan

Adresa: Jud. Dolj, T32 P85

Nr. Crt	Nr cadastral Nr. topografic	Suprafața* (mp)	Observații / Referințe
A1		558	Sector cadastral:33 Teren neimprejmuit;

B. Partea II. Proprietari și acte

Inscrieri privitoare la dreptul de proprietate și alte drepturi reale	Referințe
/	
Act Administrativ nr. TDP 211-2192, din 23/11/1993 emis de CJSDPAT DOLJ;	
B1	A1
Intabulare, drept de PROPRIETATE, dobândit prin Reconstituire, cota actuala 1/1, cota initiala 1/1 1) POPA NATALIA, LIPSA CNP	

C. Partea III. SARCINI .


Inscrieri privind dezmembramintele dreptului de proprietate, drepturi reale de garanție și sarcini	Referințe
NU SUNT	

Anexa Nr. 1 La Partea I

Teren

Nr cadastral	Suprafața (mp)*	Observații / Referințe
	558	

* Suprafața este determinată în planul de proiecție Stereo 70.



Date referitoare la teren

Crt	Categorie folosință	Intra vilan	Suprafața (mp)	Tarla	Parcelă	Nr. topo	Observații / Referințe
1	livada	NU	558	32	85	-	

Lungime Segmente

1) Valorile lungimilor segmentelor sunt obținute din proiecție în plan.

Punct început	X / Y	Punct sfârșit	X / Y	Lungime segment (** (m)
1	428.336,044 300.906,877	2	428.388,029 300.985,941	94.623
2	428.388,029 300.985,941	3	428.381,569 300.986,781	6.514
3	428.381,569 300.986,781	4	428.328,925 300.906,715	95.823
4	428.328,925 300.906,715	1	428.336,044 300.906,877	7.121

**** Lungimile segmentelor sunt determinate în planul de proiecție Stereo 70 și sunt rotunjite la 1 milimetru.**

***** Distanța dintre puncte este formată din segmente cumulate ce sunt mai mici decât valoarea 1 milimetru.**

**DATE DESPRE IMOBILUL NR. 5751**

Oficiul de Cadastru și Publicitate Imobiliară DOLJ
Biroul de Cadastru și Publicitate Imobiliară Craiova

A. Partea I. Descrierea imobilului

TEREN Extravilan

Adresa: Jud. Dolj, T32 P86

Nr. Crt	Nr cadastral Nr. topografic	Suprafața* (mp)	Observații / Referințe
A1		800	Sector cadastral:33 Teren neimprejmuit;

B. Partea II. Proprietari și acte

Inscrieri privitoare la dreptul de proprietate și alte drepturi reale	Referințe
/	
Act Administrativ nr. TDP 131-9566, din 04/10/1993 emis de CJSDPAT DOLJ;	
B1	A1
Intabulare, drept de PROPRIETATE, dobândit prin Reconstituire, cota actuala 1/1, cota initiala 1/1 1) MITRICĂ MARIA, LIPSA CNP	

C. Partea III. SARCINI .

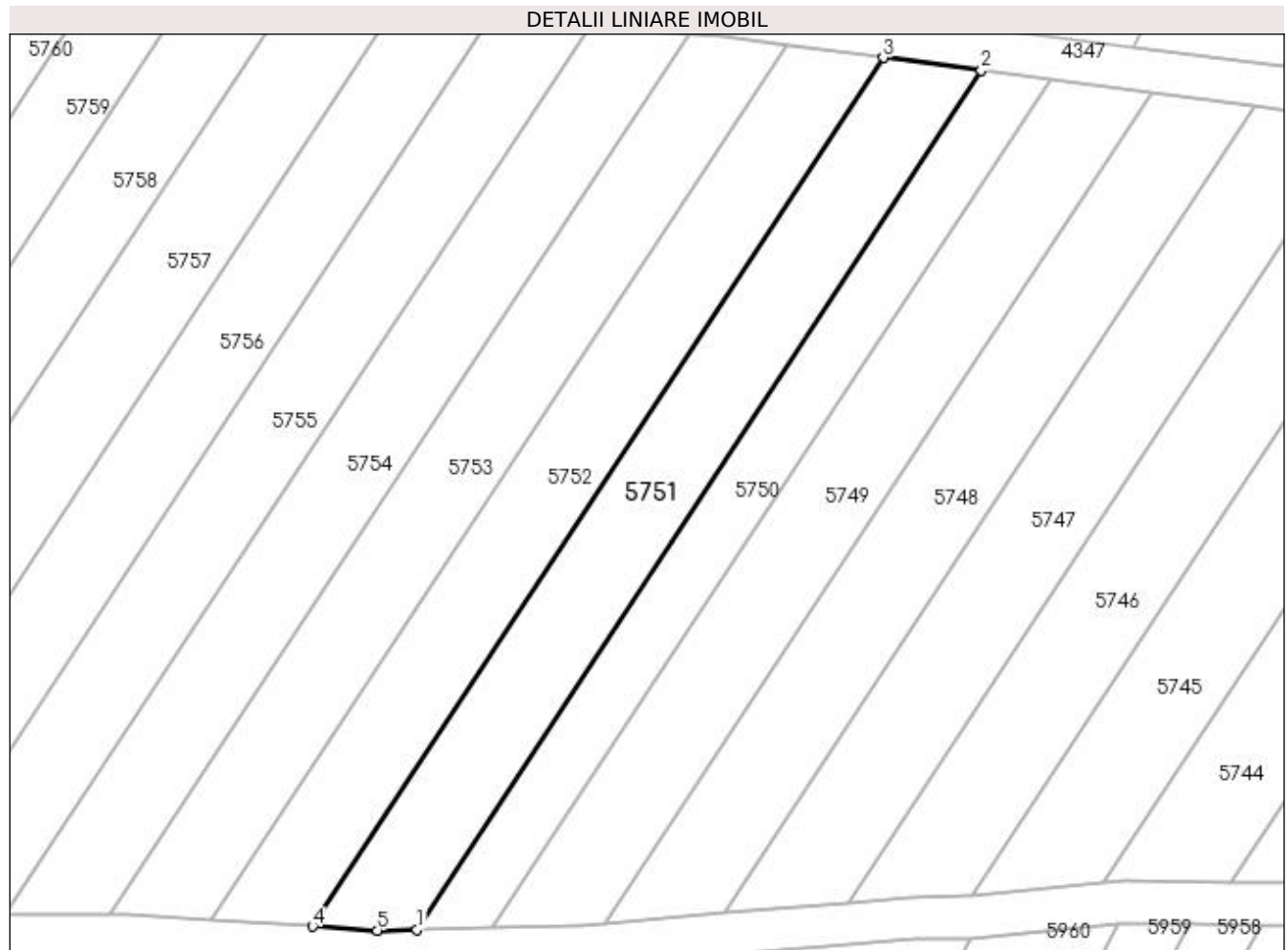
Inscrieri privind dezmembramintele dreptului de proprietate, drepturi reale de garanție și sarcini	Referințe
NU SUNT	

Anexa Nr. 1 La Partea I

Teren

Nr cadastral	Suprafața (mp)*	Observații / Referințe
	800	

* Suprafața este determinată în planul de proiecție Stereo 70.



Date referitoare la teren

Crt	Categorie folosință	Intra vilan	Suprafața (mp)	Tarla	Parcelă	Nr. topo	Observații / Referințe
1	livada	NU	800	32	86	-	

Lungime Segmente

1) Valorile lungimilor segmentelor sunt obținute din proiecție în plan.

Punct început	X / Y	Punct sfârșit	X / Y	Lungime segment (** (m)
1	428.328,925 300.906,715	2	428.381,569 300.986,781	95.823
2	428.381,569 300.986,781	3	428.372,426 300.987,97	9.22
3	428.372,426 300.987,97	4	428.319,195 300.907,012	96.89
4	428.319,195 300.907,012	5	428.325,239 300.906,631	6.056
5	428.325,239 300.906,631	1	428.328,925 300.906,715	3.687

**** Lungimile segmentelor sunt determinate în planul de proiecție Stereo 70 și sunt rotunjite la 1 milimetru.**

***** Distanța dintre puncte este formată din segmente cumulate ce sunt mai mici decât valoarea 1 milimetru.**

**DATE DESPRE IMOBILUL NR. 5752**

Oficiul de Cadastru și Publicitate Imobiliară DOLJ
Biroul de Cadastru și Publicitate Imobiliară Craiova

A. Partea I. Descrierea imobilului

TEREN Extravilan

Adresa: Jud. Dolj, T32 P87

Nr. Crt	Nr cadastral Nr. topografic	Suprafața* (mp)	Observații / Referințe
A1		800	Sector cadastral:33 Teren neimprejmuit;

B. Partea II. Proprietari și acte

Inscrieri privitoare la dreptul de proprietate și alte drepturi reale	Referințe
/	
Act Administrativ nr. TDP 142-9566, din 01/11/1993 emis de CJSDPAT DOLJ;	
B1	A1
Intabulare, drept de PROPRIETATE, dobândit prin Reconstituire, cota actuala 1/1, cota initiala 1/1 1) STOIAN ELENA, LIPSA CNP	

C. Partea III. SARCINI .

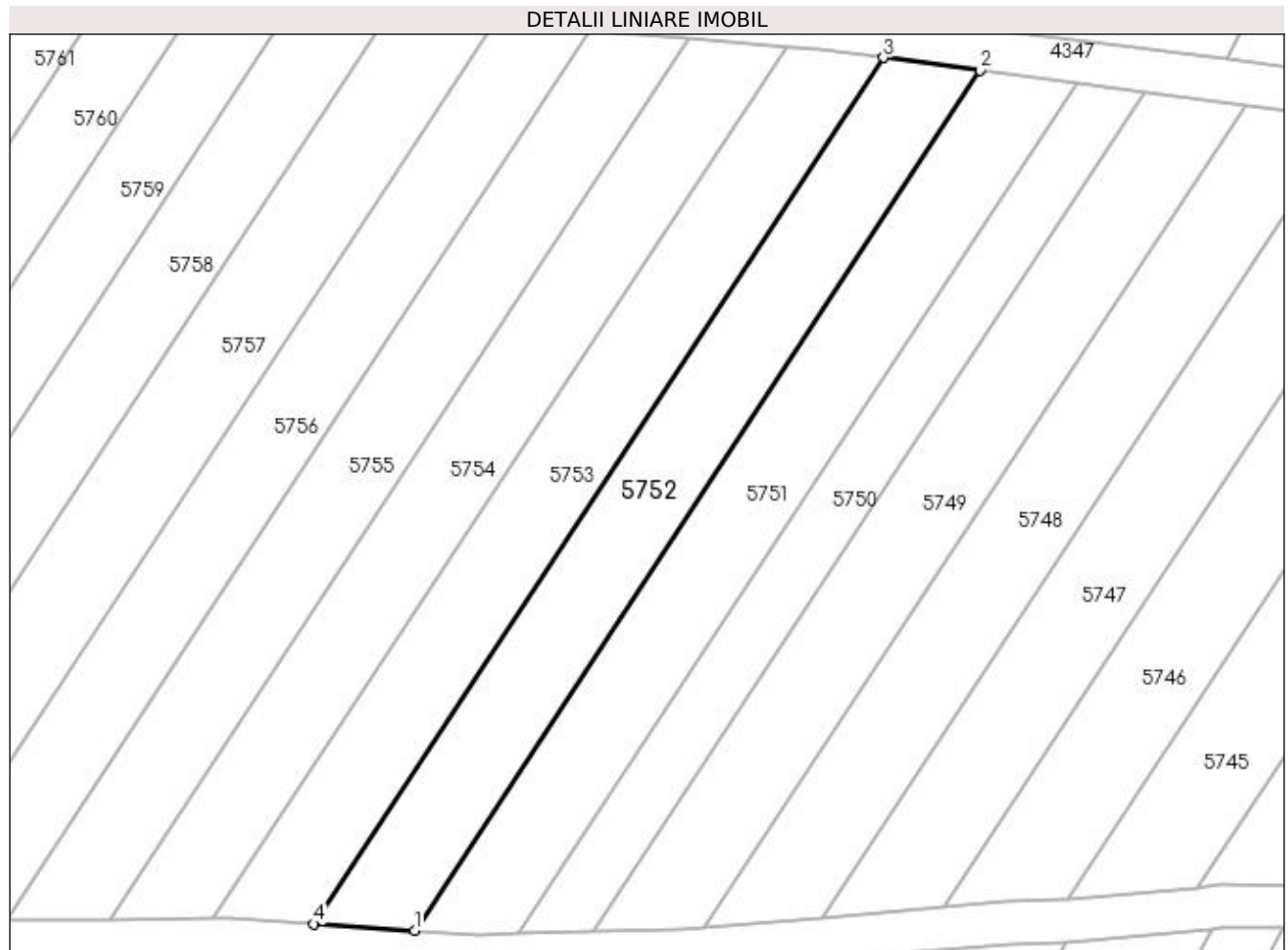
Inscrieri privind dezmembramintele dreptului de proprietate, drepturi reale de garanție și sarcini	Referințe
NU SUNT	

Anexa Nr. 1 La Partea I

Teren

Nr cadastral	Suprafața (mp)*	Observații / Referințe
	800	

* Suprafața este determinată în planul de proiecție Stereo 70.



Date referitoare la teren

Crt	Categorie folosință	Intra vilan	Suprafața (mp)	Tarla	Parcelă	Nr. topo	Observații / Referințe
1	livada	NU	800	32	87	-	

Lungime Segmente

1) Valorile lungimilor segmentelor sunt obținute din proiecție în plan.

Punct început	X / Y	Punct sfârșit	X / Y	Lungime segment (** (m)
1	428.319,195 300.907,012	2	428.372,426 300.987,97	96.89
2	428.372,426 300.987,97	3	428.363,355 300.989,15	9.147
3	428.363,355 300.989,15	4	428.309,741 300.907,607	97.59
4	428.309,741 300.907,607	1	428.319,195 300.907,012	9.473

**** Lungimile segmentelor sunt determinate în planul de proiecție Stereo 70 și sunt rotunjite la 1 milimetru.**

***** Distanța dintre puncte este formată din segmente cumulate ce sunt mai mici decât valoarea 1 milimetru.**

**DATE DESPRE IMOBILUL NR. 5753**

Oficiul de Cadastru și Publicitate Imobiliară DOLJ
Biroul de Cadastru și Publicitate Imobiliară Craiova

A. Partea I. Descrierea imobilului

TEREN Extravilan

Adresa: Jud. Dolj, T32 P88

Nr. Crt	Nr cadastral Nr. topografic	Suprafața* (mp)	Observații / Referințe
A1		800	Sector cadastral:33 Teren neimprejmuit;

B. Partea II. Proprietari și acte

Inscrieri privitoare la dreptul de proprietate și alte drepturi reale	Referințe
/	
Act Administrativ nr. TDP 226-2192, din 22/11/1993 emis de CJSDPAT DOLJ;	
B1	A1
Intabulare, drept de PROPRIETATE, dobândit prin Reconstituire, cota actuala 1/1, cota initiala 1/1 1) NICOLĂESCU CONSTANTIN, LIPSA CNP	

C. Partea III. SARCINI .

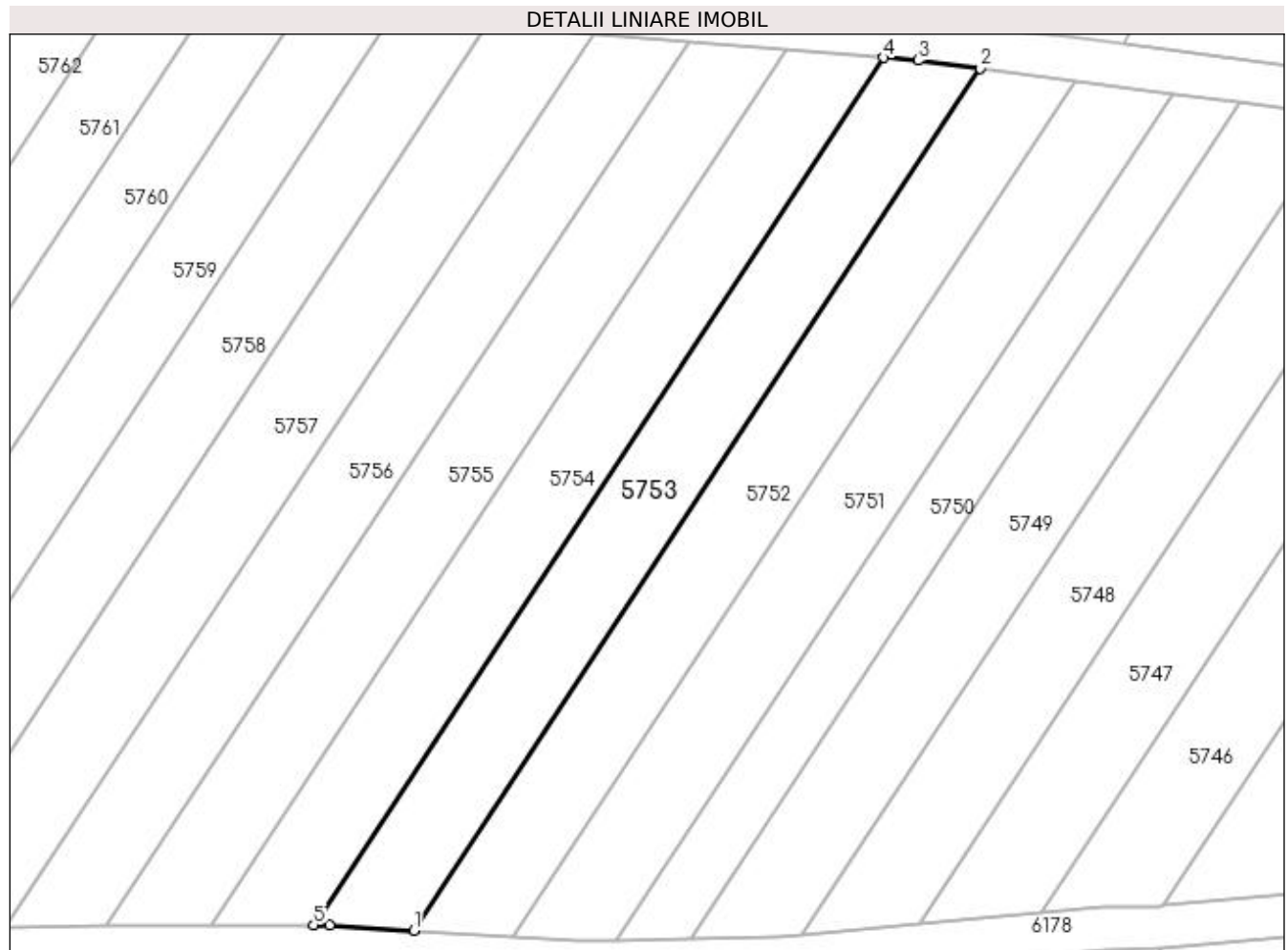
Inscrieri privind dezmembramintele dreptului de proprietate, drepturi reale de garanție și sarcini	Referințe
NU SUNT	

Anexa Nr. 1 La Partea I

Teren

Nr cadastral	Suprafața (mp)*	Observații / Referințe
	800	

* Suprafața este determinată în planul de proiecție Stereo 70.



Date referitoare la teren

Crt	Categorie folosință	Intra vilan	Suprafața (mp)	Tarla	Parcelă	Nr. topo	Observații / Referințe
1	livada	NU	800	32	88	-	

Lungime Segmente

1) Valorile lungimilor segmentelor sunt obținute din proiecție în plan.

Punct început	X / Y	Punct sfârșit	X / Y	Lungime segment (** (m)
1	428.309,741 300.907,607	2	428.363,355 300.989,15	97.59
2	428.363,355 300.989,15	3	428.357,499 300.989,911	5.905
3	428.357,499 300.989,911	4	428.354,249 300.990,172	3.26
4	428.354,249 300.990,172	5	428.300,286 300.908,1	98.223
5	428.300,286 300.908,1	6	428.301,796 300.908,107	1.51

Punct început	X / Y	Punct sfârșit	X / Y	Lungime segment (** (m)
6	428.301,796 300.908,107	1	428.309,741 300.907,607	7.961

** Lungimile segmentelor sunt determinate în planul de proiecție Stereo 70 și sunt rotunjite la 1 milimetru.

*** Distanța dintre puncte este formată din segmente cumulate ce sunt mai mici decât valoarea 1 milimetru.

**DATE DESPRE IMOBILUL NR. 5754**

Oficiul de Cadastru și Publicitate Imobiliară DOLJ
Biroul de Cadastru și Publicitate Imobiliară Craiova

A. Partea I. Descrierea imobilului

TEREN Extravilan

Adresa: Jud. Dolj, T32 P89

Nr. Crt	Nr cadastral Nr. topografic	Suprafața* (mp)	Observații / Referințe
A1		800	Sector cadastral:33 Teren neimprejmuit;

B. Partea II. Proprietari și acte

Inscrieri privitoare la dreptul de proprietate și alte drepturi reale	Referințe
/	
Act Administrativ nr. TDP 86-59434, din 03/08/1993 emis de CJSDPAT DOLJ;	
B1	A1
Intabulare, drept de PROPRIETATE, dobandit prin Reconstituire, cota actuala 1/1, cota initiala 1/1 1) STANCIU LUCREȚIA, LIPSA CNP	

C. Partea III. SARCINI .

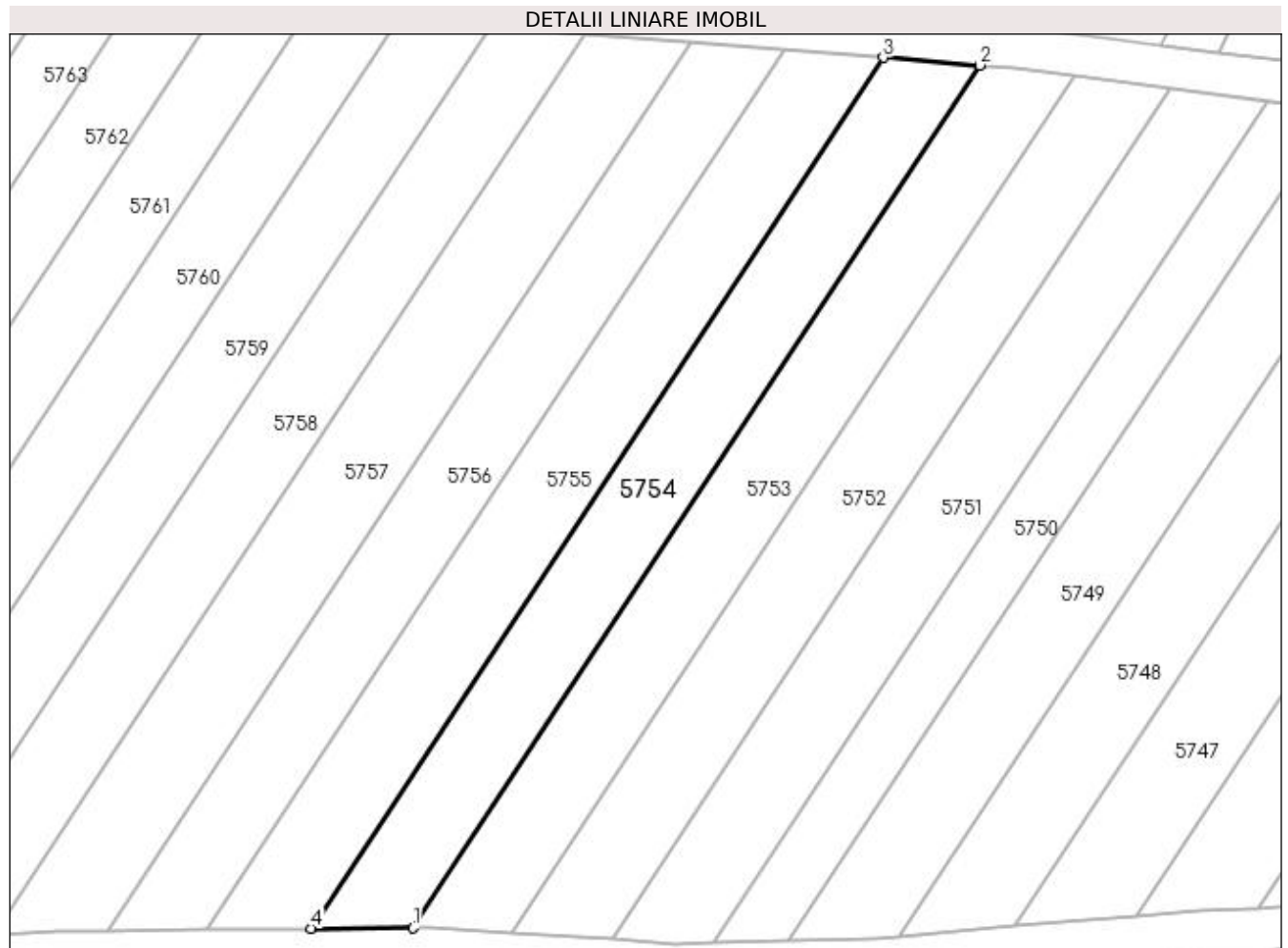
Inscrieri privind dezmembramintele dreptului de proprietate, drepturi reale de garanție și sarcini	Referințe
NU SUNT	

Anexa Nr. 1 La Partea I

Teren

Nr cadastral	Suprafața (mp)*	Observații / Referințe
	800	

* Suprafața este determinată în planul de proiecție Stereo 70.



Date referitoare la teren

Crt	Categorie folosință	Intra vilan	Suprafața (mp)	Tarla	Parcelă	Nr. topo	Observații / Referințe
1	livada	NU	800	32	89	-	

Lungime Segmente

1) Valorile lungimilor segmentelor sunt obținute din proiecție în plan.

Punct început	X / Y	Punct sfârșit	X / Y	Lungime segment (** (m)
1	428.300,286 300.908,1	2	428.354,249 300.990,172	98.223
2	428.354,249 300.990,172	3	428.345,036 300.990,913	9.243
3	428.345,036 300.990,913	4	428.290,552 300.908,049	99.171
4	428.290,552 300.908,049	1	428.300,286 300.908,1	9.734

**** Lungimile segmentelor sunt determinate în planul de proiecție Stereo 70 și sunt rotunjite la 1 milimetru.**

***** Distanța dintre puncte este formată din segmente cumulate ce sunt mai mici decât valoarea 1 milimetru.**

**DATE DESPRE IMOBILUL NR. 5755**

Oficiul de Cadastru și Publicitate Imobiliară DOLJ
Biroul de Cadastru și Publicitate Imobiliară Craiova

A. Partea I. Descrierea imobilului

TEREN Extravilan

Adresa: Jud. Dolj, T32 P90

Nr. Crt	Nr cadastral Nr. topografic	Suprafața* (mp)	Observații / Referințe
A1		816	Sector cadastral:33 Teren neimprejmuit;

B. Partea II. Proprietari și acte

Inscrieri privitoare la dreptul de proprietate și alte drepturi reale	Referințe
/	
Act Administrativ nr. TDP 98-59434, din 05/08/1993 emis de CJSDPAT DOLJ;	
B1	A1
Intabulare, drept de PROPRIETATE, dobândit prin Reconstituire, cota actuala 1/1, cota initiala 1/1 1) STANCIU FILIP, LIPSA CNP	

C. Partea III. SARCINI .

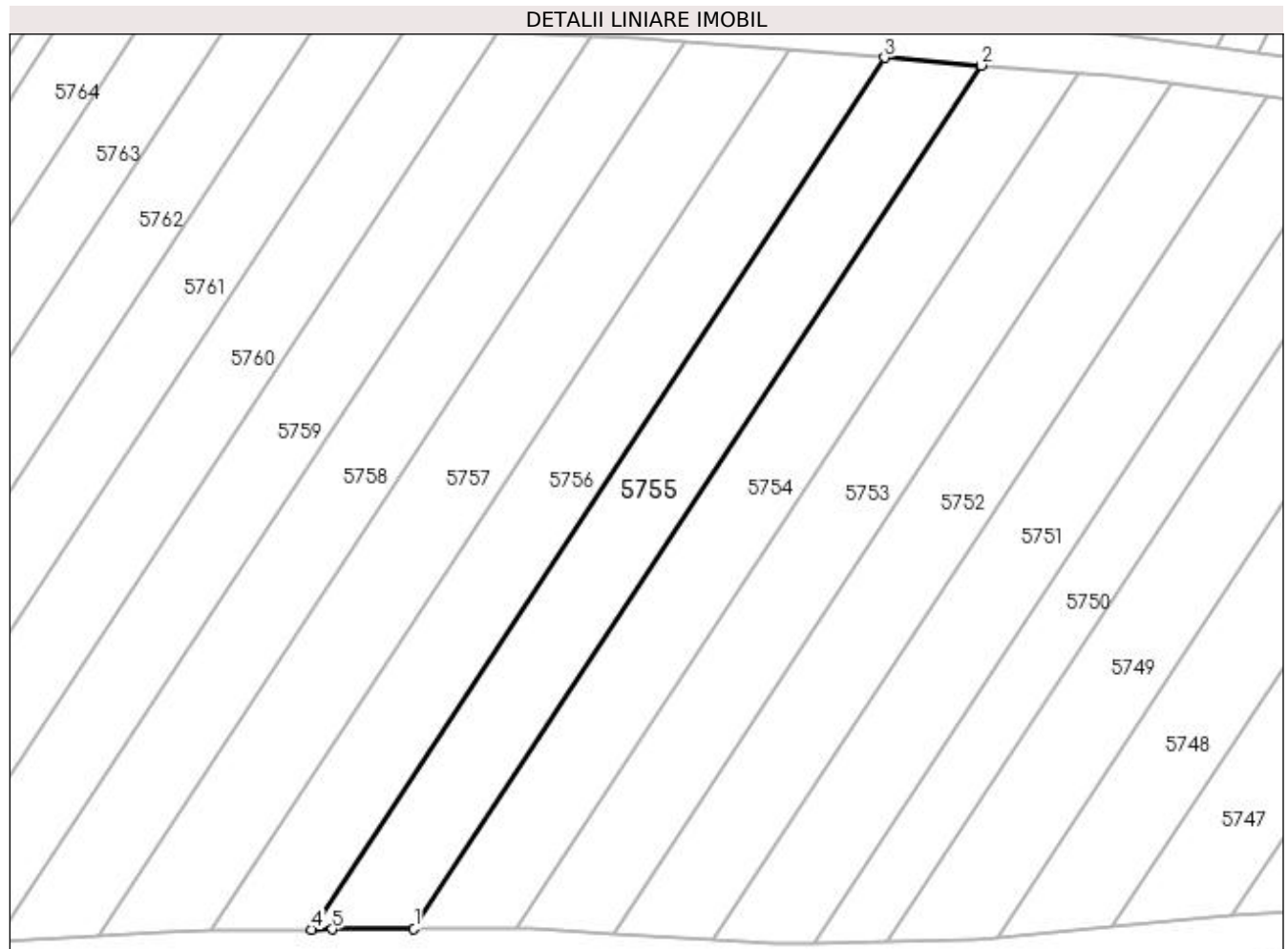
Inscrieri privind dezmembramintele dreptului de proprietate, drepturi reale de garanție și sarcini	Referințe
NU SUNT	

Anexa Nr. 1 La Partea I

Teren

Nr cadastral	Suprafața (mp)*	Observații / Referințe
	816	

* Suprafața este determinată în planul de proiecție Stereo 70.



Date referitoare la teren

Crt	Categorie folosință	Intra vilan	Suprafața (mp)	Tarla	Parcelă	Nr. topo	Observații / Referințe
1	livada	NU	816	32	90	-	

Lungime Segmente

1) Valorile lungimilor segmentelor sunt obținute din proiecție în plan.

Punct început	X / Y	Punct sfârșit	X / Y	Lungime segment (** (m)
1	428.290,552 300.908,049	2	428.345,036 300.990,913	99.171
2	428.345,036 300.990,913	3	428.335,727 300.991,661	9.339
3	428.335,727 300.991,661	4	428.280,708 300.907,982	100.146
4	428.280,708 300.907,982	5	428.282,701 300.908,008	1.993
5	428.282,701 300.908,008	1	428.290,552 300.908,049	7.851

**** Lungimile segmentelor sunt determinate în planul de proiecție Stereo 70 și sunt rotunjite la 1 milimetru.**

***** Distanța dintre puncte este formată din segmente cumulate ce sunt mai mici decât valoarea 1 milimetru.**

**DATE DESPRE IMOBILUL NR. 5756**

Oficiul de Cadastru și Publicitate Imobiliară DOLJ
Biroul de Cadastru și Publicitate Imobiliară Craiova

A. Partea I. Descrierea imobilului

TEREN Extravilan

Adresa: Jud. Dolj, T32 P91

Nr. Crt	Nr cadastral Nr. topografic	Suprafața* (mp)	Observații / Referințe
A1		800	Sector cadastral:33 Teren neimprejmuit;

B. Partea II. Proprietari și acte

Inscrieri privitoare la dreptul de proprietate și alte drepturi reale	Referințe
/	
Act Administrativ nr. TDP 97-59434, din 05/08/1993 emis de CJSDPAT DOLJ;	
B1	A1
Intabulare, drept de PROPRIETATE, dobândit prin Reconstituire, cota actuala 1/1, cota initiala 1/1 1) ILIE AURICĂ, LIPSA CNP	

C. Partea III. SARCINI .

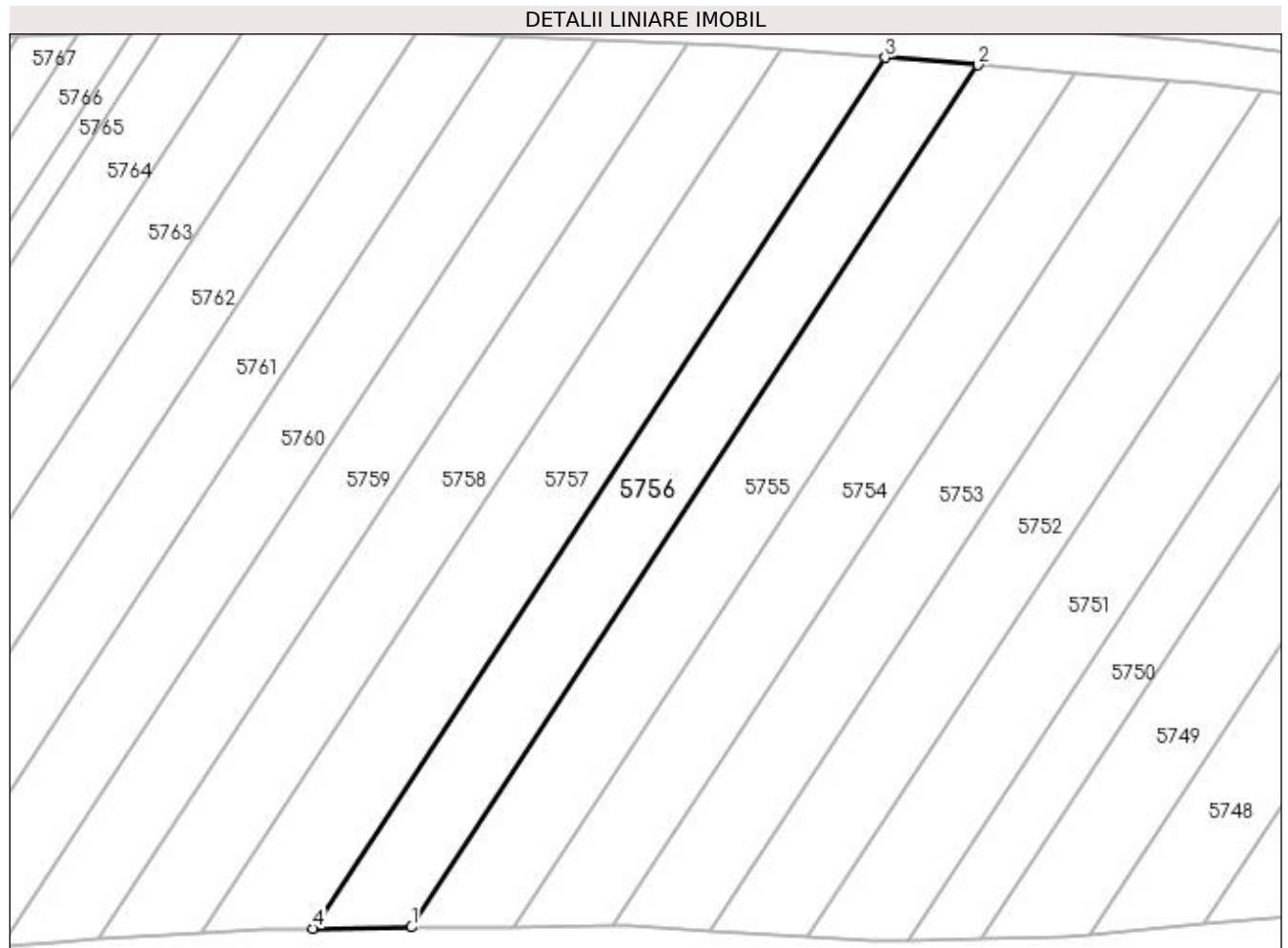
Inscrieri privind dezmembramintele dreptului de proprietate, drepturi reale de garanție și sarcini	Referințe
NU SUNT	

Anexa Nr. 1 La Partea I

Teren

Nr cadastral	Suprafața (mp)*	Observații / Referințe
	800	

* Suprafața este determinată în planul de proiecție Stereo 70.



Date referitoare la teren

Crt	Categorie folosință	Intra vilan	Suprafața (mp)	Tarla	Parcelă	Nr. topo	Observații / Referințe
1	livada	NU	800	32	91	-	

Lungime Segmente

1) Valorile lungimilor segmentelor sunt obținute din proiecție în plan.

Punct început	X / Y	Punct sfârșit	X / Y	Lungime segment (** (m)
1	428.280,708 300.907,982	2	428.335,727 300.991,661	100.146
2	428.335,727 300.991,661	3	428.326,693 300.992,387	9.063
3	428.326,693 300.992,387	4	428.271,112 300.907,854	101.169
4	428.271,112 300.907,854	1	428.280,708 300.907,982	9.597

**** Lungimile segmentelor sunt determinate în planul de proiecție Stereo 70 și sunt rotunjite la 1 milimetru.**

***** Distanța dintre puncte este formată din segmente cumulate ce sunt mai mici decât valoarea 1 milimetru.**

**DATE DESPRE IMOBILUL NR. 5757**

Oficiul de Cadastru și Publicitate Imobiliară DOLJ
Biroul de Cadastru și Publicitate Imobiliară Craiova

A. Partea I. Descrierea imobilului

TEREN Extravilan

Adresa: Jud. Dolj, T32 P92

Nr. Crt	Nr cadastral Nr. topografic	Suprafața* (mp)	Observații / Referințe
A1		900	Sector cadastral:33 Teren neimprejmuit;

B. Partea II. Proprietari și acte

Inscrieri privitoare la dreptul de proprietate și alte drepturi reale	Referințe
/	
Act Administrativ nr. TDP 164-9566, din 03/11/1993 emis de CJSDPAT DOLJ;	
B1	A1
Intabulare, drept de PROPRIETATE, dobândit prin Reconstituire, cota actuala 1/1, cota initiala 1/1 1) VOICULESCU MARIN, LIPSA CNP	

C. Partea III. SARCINI .

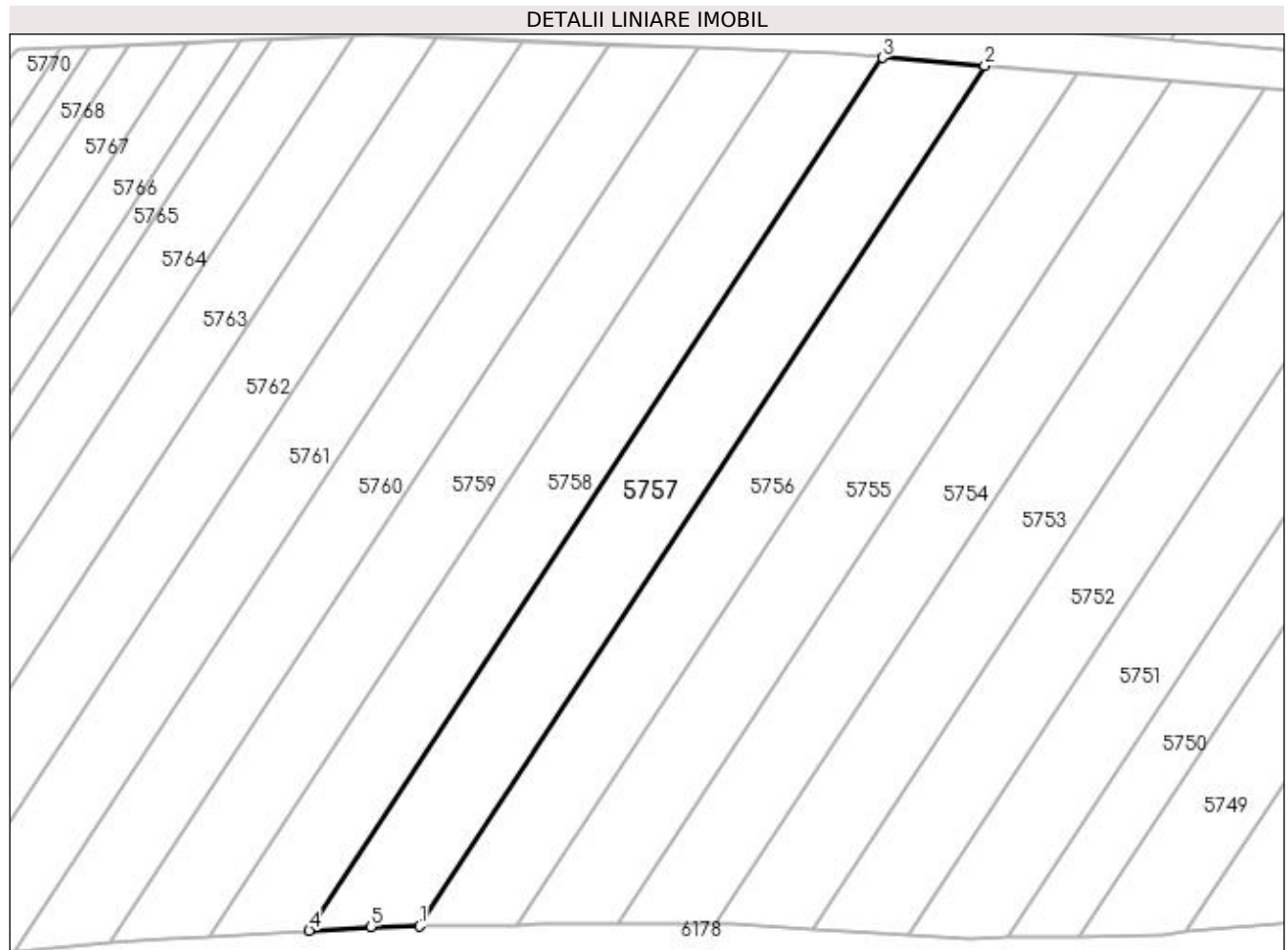
Inscrieri privind dezmembramintele dreptului de proprietate, drepturi reale de garanție și sarcini	Referințe
NU SUNT	

Anexa Nr. 1 La Partea I

Teren

Nr cadastral	Suprafața (mp)*	Observații / Referințe
	900	

* Suprafața este determinată în planul de proiecție Stereo 70.



Date referitoare la teren

Crt	Categorie folosință	Intra vilan	Suprafața (mp)	Tarla	Parcelă	Nr. topo	Observații / Referințe
1	livada	NU	900	32	92	-	

Lungime Segmente

1) Valorile lungimilor segmentelor sunt obținute din proiecție în plan.

Punct început	X / Y	Punct sfârșit	X / Y	Lungime segment (** (m)
1	428.271,112 300.907,854	2	428.326,693 300.992,387	101.169
2	428.326,693 300.992,387	3	428.316,647 300.993,195	10.078
3	428.316,647 300.993,195	4	428.260,254 300.907,427	102.647
4	428.260,254 300.907,427	5	428.266,322 300.907,79	6.079
5	428.266,322 300.907,79	1	428.271,112 300.907,854	4.79

**** Lungimile segmentelor sunt determinate în planul de proiecție Stereo 70 și sunt rotunjite la 1 milimetru.**

***** Distanța dintre puncte este formată din segmente cumulate ce sunt mai mici decât valoarea 1 milimetru.**

**DATE DESPRE IMOBILUL NR. 5758**

Oficiul de Cadastru și Publicitate Imobiliară DOLJ
Biroul de Cadastru și Publicitate Imobiliară Craiova

A. Partea I. Descrierea imobilului

TEREN Extravilan

Adresa: Jud. Dolj, T32 P93

Nr. Crt	Nr cadastral Nr. topografic	Suprafața* (mp)	Observații / Referințe
A1		822	Sector cadastral:33 Teren neimprejmuit;

B. Partea II. Proprietari și acte

Inscrieri privitoare la dreptul de proprietate și alte drepturi reale	Referințe
/	
Act Administrativ nr. TDP 94-59434, din 04/08/1993 emis de CJSDPAT DOLJ;	
B1	A1
Intabulare, drept de PROPRIETATE, dobândit prin Reconstituire, cota actuala 1/1, cota initiala 1/1 1) MĂCEȘEANU IOANA, LIPSA CNP	

C. Partea III. SARCINI .

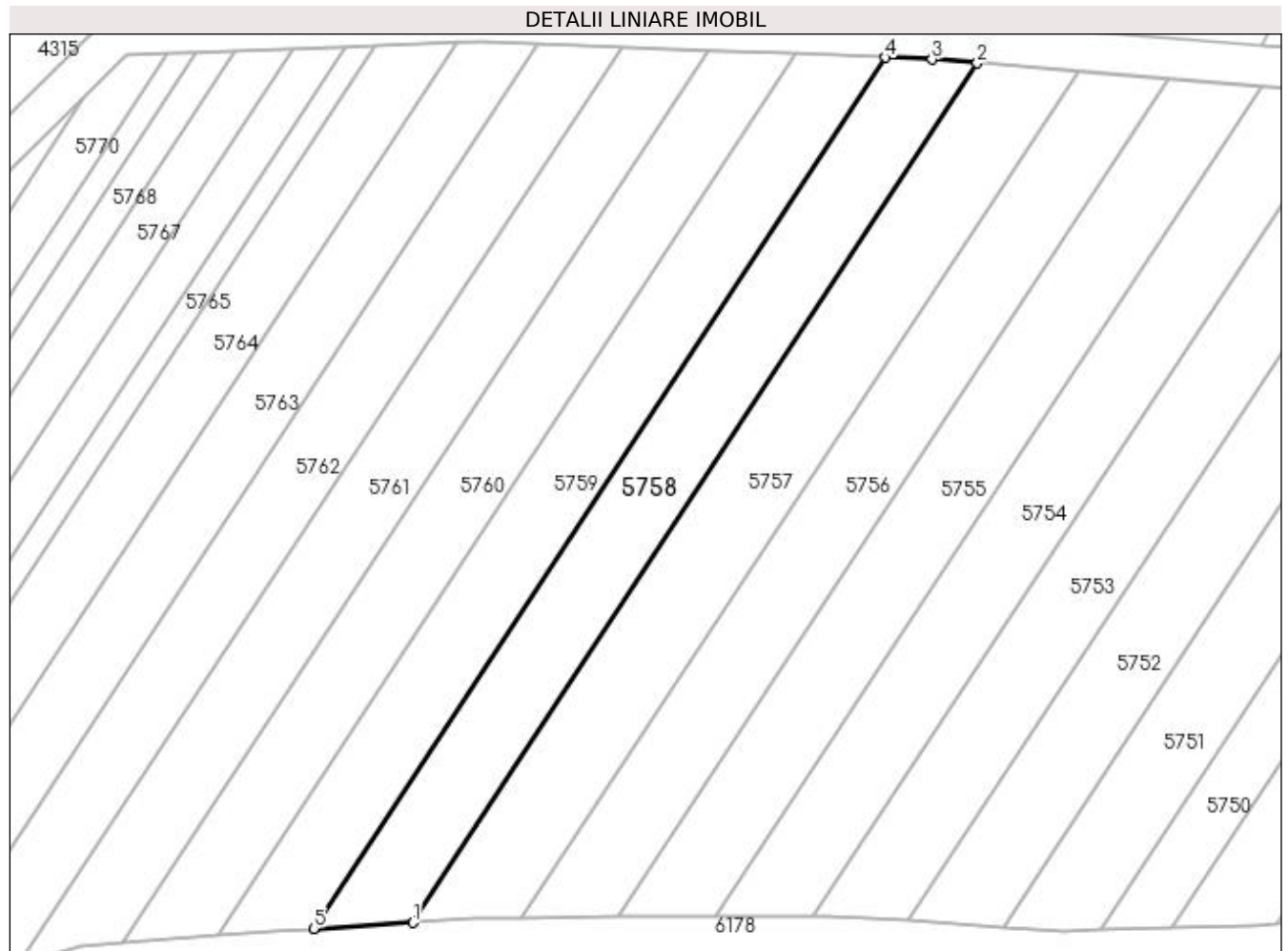
Inscrieri privind dezmembramintele dreptului de proprietate, drepturi reale de garanție și sarcini	Referințe
NU SUNT	

Anexa Nr. 1 La Partea I

Teren

Nr cadastral	Suprafața (mp)*	Observații / Referințe
	822	

* Suprafața este determinată în planul de proiecție Stereo 70.



Date referitoare la teren

Crt	Categorie folosință	Intra vilan	Suprafața (mp)	Tarla	Parcelă	Nr. topo	Observații / Referințe
1	livada	NU	822	32	93	-	

Lungime Segmente

1) Valorile lungimilor segmentelor sunt obținute din proiecție în plan.

Punct început	X / Y	Punct sfârșit	X / Y	Lungime segment (** (m)
1	428.260,254 300.907,427	2	428.316,647 300.993,195	102.647
2	428.316,647 300.993,195	3	428.312,14 300.993,557	4.522
3	428.312,14 300.993,557	4	428.307,494 300.993,747	4.65
4	428.307,494 300.993,747	5	428.250,349 300.906,835	104.016
5	428.250,349 300.906,835	1	428.260,254 300.907,427	9.923

**** Lungimile segmentelor sunt determinate în planul de proiecție Stereo 70 și sunt rotunjite la 1 milimetru.**

***** Distanța dintre puncte este formată din segmente cumulate ce sunt mai mici decât valoarea 1 milimetru.**

**DATE DESPRE IMOBILUL NR. 5759**

Oficiul de Cadastru și Publicitate Imobiliară DOLJ
Biroul de Cadastru și Publicitate Imobiliară Craiova

A. Partea I. Descrierea imobilului

TEREN Extravilan

Adresa: Jud. Dolj, T32 P94

Nr. Crt	Nr cadastral Nr. topografic	Suprafața* (mp)	Observații / Referințe
A1		800	Sector cadastral:33 Teren neimprejmuit;

B. Partea II. Proprietari și acte

Inscrieri privitoare la dreptul de proprietate și alte drepturi reale	Referințe
/	
Act Administrativ nr. TDP 85-59434, din 03/08/1993 emis de CJSDPAT DOLJ;	
B1	A1
Intabulare, drept de PROPRIETATE, dobandit prin Reconstituire, cota actuala 1/1, cota initiala 1/1 1) JOIȚA MARIN, LIPSA CNP	

C. Partea III. SARCINI .

Inscrieri privind dezmembramintele dreptului de proprietate, drepturi reale de garanție și sarcini	Referințe
NU SUNT	

Anexa Nr. 1 La Partea I

Teren

Nr cadastral	Suprafața (mp)*	Observații / Referințe
	800	

* Suprafața este determinată în planul de proiecție Stereo 70.



Date referitoare la teren

Crt	Categorie folosință	Intra vilan	Suprafața (mp)	Tarla	Parcelă	Nr. topo	Observații / Referințe
1	livada	NU	800	32	94	-	

Lungime Segmente

1) Valorile lungimilor segmentelor sunt obținute din proiecție în plan.

Punct început	X / Y	Punct sfârșit	X / Y	Lungime segment (** (m)
1	428.250,349 300.906,835	2	428.307,494 300.993,747	104.016
2	428.307,494 300.993,747	3	428.298,581 300.994,111	8.92
3	428.298,581 300.994,111	4	428.240,749 300.906,154	105.266
4	428.240,749 300.906,154	5	428.246,234 300.906,589	5.502
5	428.246,234 300.906,589	1	428.250,349 300.906,835	4.122

**** Lungimile segmentelor sunt determinate în planul de proiecție Stereo 70 și sunt rotunjite la 1 milimetru.**

***** Distanța dintre puncte este formată din segmente cumulate ce sunt mai mici decât valoarea 1 milimetru.**

**DATE DESPRE IMOBILUL NR. 5760**

Oficiul de Cadastru și Publicitate Imobiliară DOLJ
Biroul de Cadastru și Publicitate Imobiliară Craiova

A. Partea I. Descrierea imobilului

TEREN Extravilan

Adresa: Jud. Dolj, T32 P97

Nr. Crt	Nr cadastral Nr. topografic	Suprafața* (mp)	Observații / Referințe
A1		800	Sector cadastral:33 Teren neimprejmuit;

B. Partea II. Proprietari și acte

Inscrieri privitoare la dreptul de proprietate și alte drepturi reale		Referințe
/		
Act Administrativ nr. TDP 1192-1364, din 16/02/1998 emis de CJSDPAT DOLJ;		
B1	Intabulare, drept de PROPRIETATE, dobândit prin Reconstituire, cota actuala 1/1, cota initiala 1/1 1) ZAMFIRESCU ZDRAVCA, LIPSA CNP 2) ZAMFIRESCU VICTOR, LIPSA CNP	A1

C. Partea III. SARCINI .

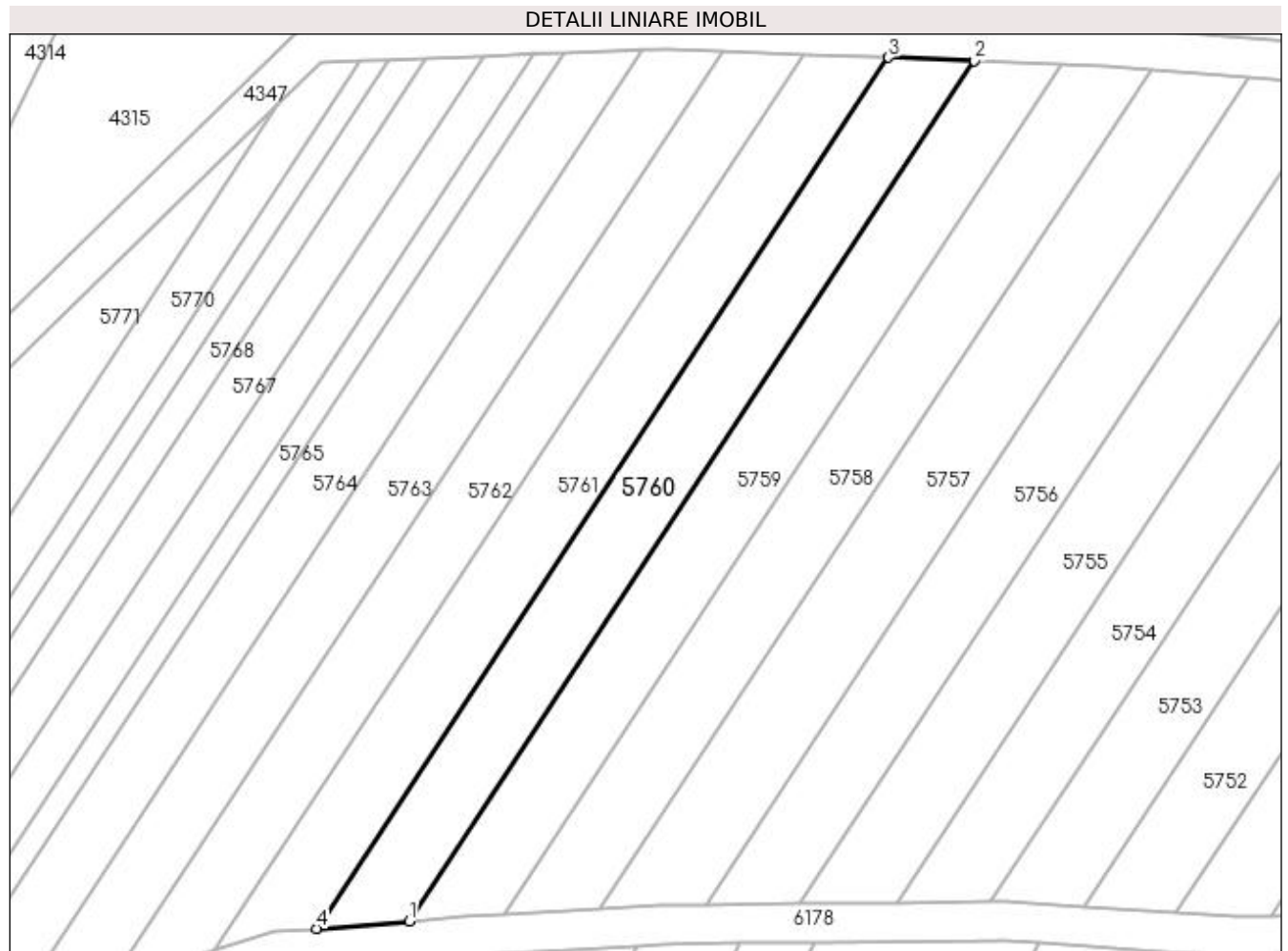
Inscrieri privind dezmembramintele dreptului de proprietate, drepturi reale de garanție și sarcini	Referințe
NU SUNT	

Anexa Nr. 1 La Partea I

Teren

Nr cadastral	Suprafața (mp)*	Observații / Referințe
	800	

* Suprafața este determinată în planul de proiecție Stereo 70.



Date referitoare la teren

Crt	Categorie folosință	Intra vilan	Suprafața (mp)	Tarla	Parcelă	Nr. topo	Observații / Referințe
1	livada	NU	800	32	97	-	

Lungime Segmente

1) Valorile lungimilor segmentelor sunt obținute din proiecție în plan.

Punct început	X / Y	Punct sfârșit	X / Y	Lungime segment (** (m)
1	428.240,749 300.906,154	2	428.298,581 300.994,111	105.266
2	428.298,581 300.994,111	3	428.289,779 300.994,47	8.809
3	428.289,779 300.994,47	4	428.231,213 300.905,397	106.602
4	428.231,213 300.905,397	1	428.240,749 300.906,154	9.566

**** Lungimile segmentelor sunt determinate în planul de proiecție Stereo 70 și sunt rotunjite la 1 milimetru.**

***** Distanța dintre puncte este formată din segmente cumulate ce sunt mai mici decât valoarea 1 milimetru.**

**DATE DESPRE IMOBILUL NR. 5761**

Oficiul de Cadastru și Publicitate Imobiliară DOLJ
Biroul de Cadastru și Publicitate Imobiliară Craiova

A. Partea I. Descrierea imobilului

TEREN Extravilan

Adresa: Jud. Dolj, T32 P99

Nr. Crt	Nr cadastral Nr. topografic	Suprafața* (mp)	Observații / Referințe
A1		800	Sector cadastral:33 Teren neimprejmuit;

B. Partea II. Proprietari și acte

Inscrieri privitoare la dreptul de proprietate și alte drepturi reale	Referințe
/	
Act Administrativ nr. TDP 171-9566, din 04/11/1993 emis de CJSDPAT DOLJ;	
B1	A1
Intabulare, drept de PROPRIETATE, dobândit prin Reconstituire, cota actuala 1/1, cota initiala 1/1	
1) IORDACHE CONSTANTINA, LIPSA CNP	
2) IORDACHE ALEXANDRU, LIPSA CNP	

C. Partea III. SARCINI .

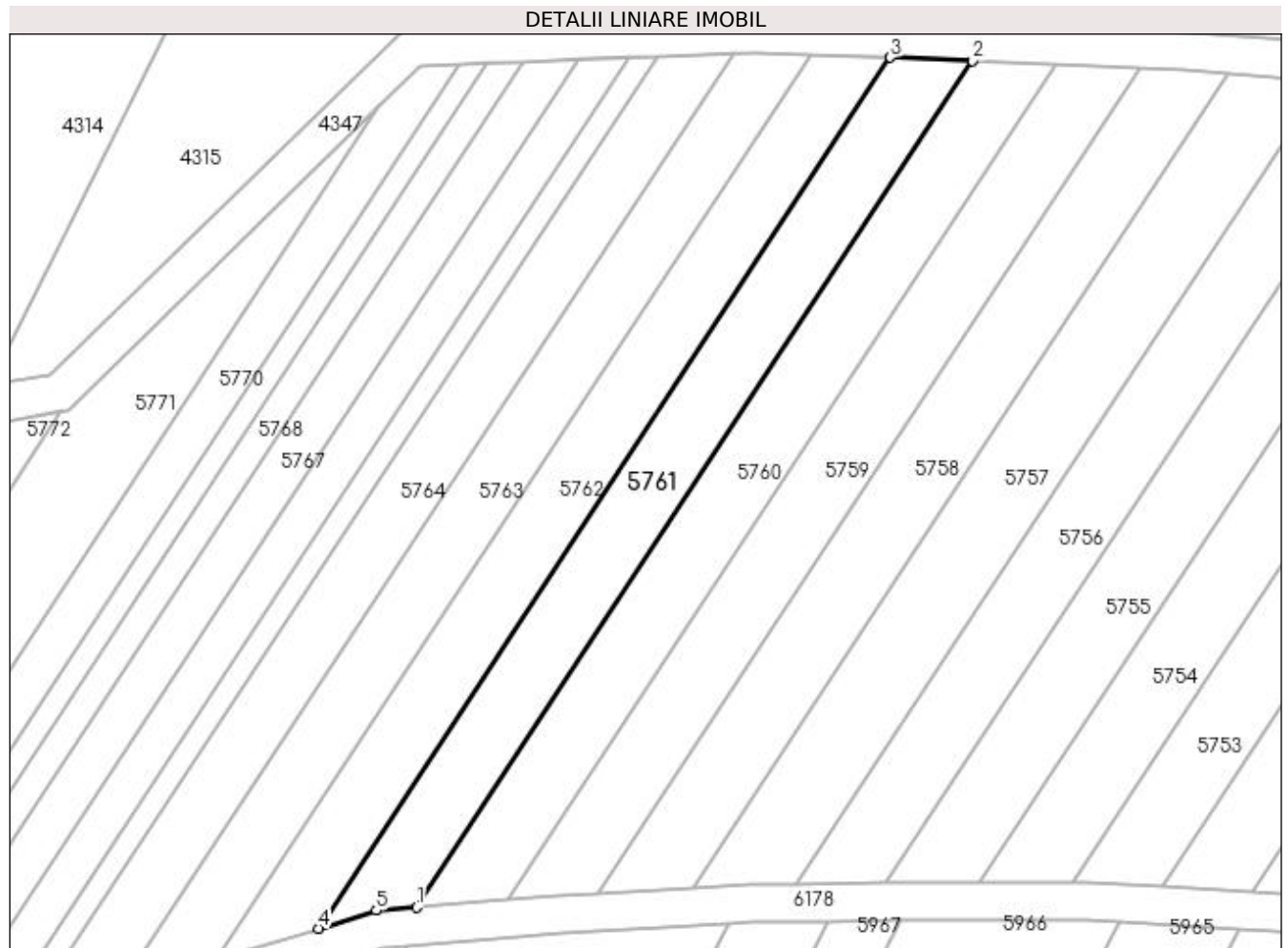
Inscrieri privind dezmembramintele dreptului de proprietate, drepturi reale de garanție și sarcini	Referințe
NU SUNT	

Anexa Nr. 1 La Partea I

Teren

Nr cadastral	Suprafața (mp)*	Observații / Referințe
	800	

* Suprafața este determinată în planul de proiecție Stereo 70.



Date referitoare la teren

Crt	Categorie folosință	Intra vilan	Suprafața (mp)	Tarla	Parcelă	Nr. topo	Observații / Referințe
1	livada	NU	800	32	99	-	

Lungime Segmente

1) Valorile lungimilor segmentelor sunt obținute din proiecție în plan.

Punct început	X / Y	Punct sfârșit	X / Y	Lungime segment (** (m)
1	428.231,213 300.905,397	2	428.289,779 300.994,47	106.602
2	428.289,779 300.994,47	3	428.281,125 300.994,823	8.661
3	428.281,125 300.994,823	4	428.220,864 300.903,172	109.687
4	428.220,864 300.903,172	5	428.226,962 300.905,06	6.384
5	428.226,962 300.905,06	1	428.231,213 300.905,397	4.264

**** Lungimile segmentelor sunt determinate în planul de proiecție Stereo 70 și sunt rotunjite la 1 milimetru.**

***** Distanța dintre puncte este formată din segmente cumulate ce sunt mai mici decât valoarea 1 milimetru.**

**DATE DESPRE IMOBILUL NR. 5762**

Oficiul de Cadastru și Publicitate Imobiliară DOLJ
Biroul de Cadastru și Publicitate Imobiliară Craiova

A. Partea I. Descrierea imobilului

TEREN Extravilan

Adresa: Jud. Dolj, T32 P100

Nr. Crt	Nr cadastral Nr. topografic	Suprafața* (mp)	Observații / Referințe
A1		800	Sector cadastral:33 Teren neimprejmuit;

B. Partea II. Proprietari și acte

Inscrieri privitoare la dreptul de proprietate și alte drepturi reale	Referințe
/	
Act Administrativ nr. TDP 1386-44812, din 16/01/2001 emis de CJSDPAT DOLJ;	
B1	A1
Intabulare, drept de PROPRIETATE, dobândit prin Reconstituire, cota actuala 1/1, cota initiala 1/1	
1) PAUN MARIN, LIPSA CNP	
2) PAUN ION, LIPSA CNP	

C. Partea III. SARCINI .

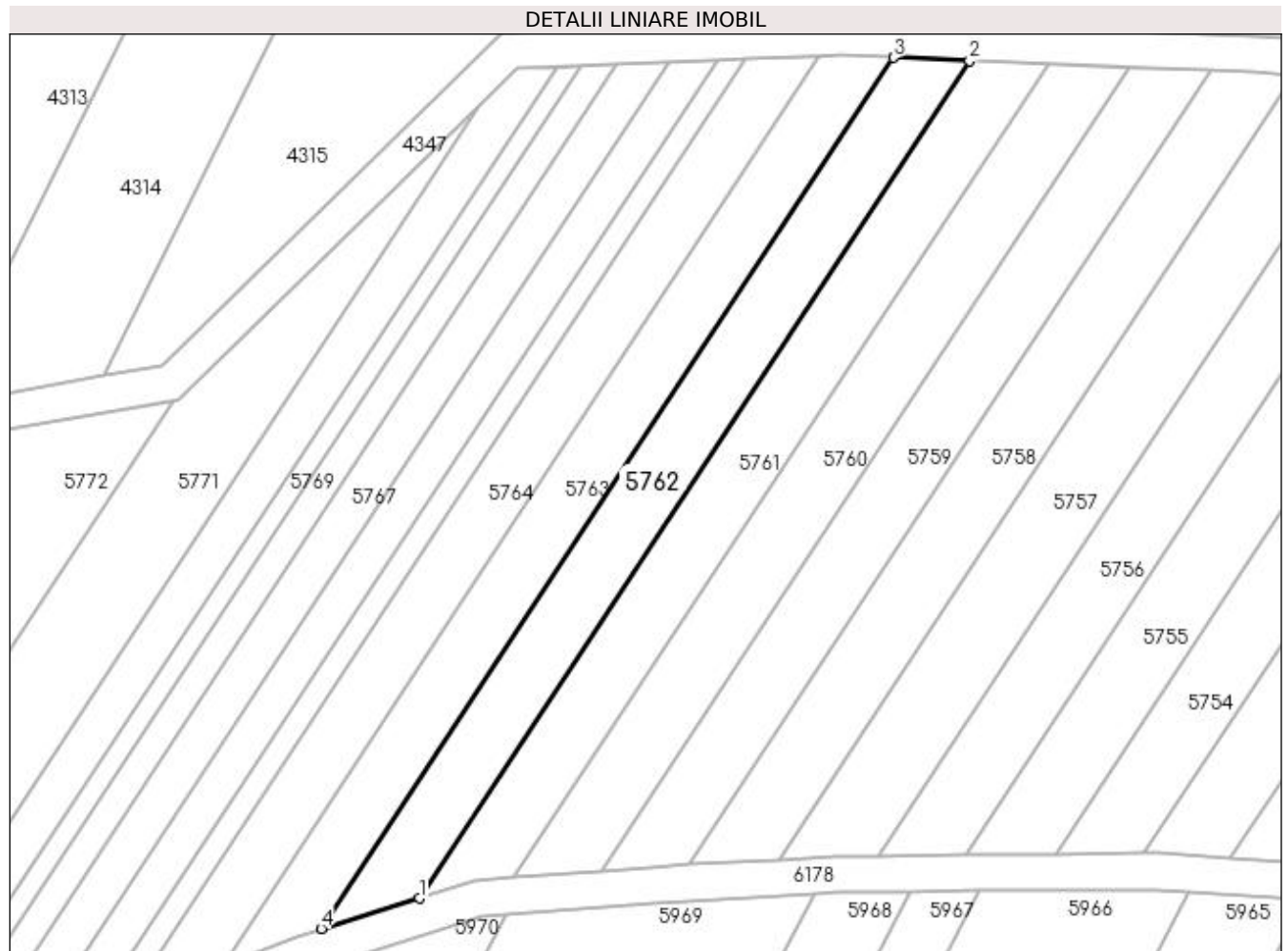
Inscrieri privind dezmembramintele dreptului de proprietate, drepturi reale de garanție și sarcini	Referințe
NU SUNT	

Anexa Nr. 1 La Partea I

Teren

Nr cadastral	Suprafața (mp)*	Observații / Referințe
	800	

* Suprafața este determinată în planul de proiecție Stereo 70.



Date referitoare la teren

Crt	Categorie folosință	Intra vilan	Suprafața (mp)	Tarla	Parcelă	Nr. topo	Observații / Referințe
1	livada	NU	800	32	100	-	

Lungime Segmente

1) Valorile lungimilor segmentelor sunt obținute din proiecție în plan.

Punct început	X / Y	Punct sfârșit	X / Y	Lungime segment (** (m)
1	428.220,864 300.903,172	2	428.281,125 300.994,823	109.687
2	428.281,125 300.994,823	3	428.272,791 300.995,164	8.341
3	428.272,791 300.995,164	4	428.210,12 300.899,847	114.074
4	428.210,12 300.899,847	1	428.220,864 300.903,172	11.247

**** Lungimile segmentelor sunt determinate în planul de proiecție Stereo 70 și sunt rotunjite la 1 milimetru.**

***** Distanța dintre puncte este formată din segmente cumulate ce sunt mai mici decât valoarea 1 milimetru.**

**DATE DESPRE IMOBILUL NR. 5763**

Oficiul de Cadastru și Publicitate Imobiliară DOLJ
Biroul de Cadastru și Publicitate Imobiliară Craiova

A. Partea I. Descrierea imobilului

TEREN Extravilan

Adresa: Jud. Dolj, T32 P100

Nr. Crt	Nr cadastral Nr. topografic	Suprafața* (mp)	Observații / Referințe
A1		800	Sector cadastral:33 Teren neimprejmuit;

B. Partea II. Proprietari și acte

Inscrieri privitoare la dreptul de proprietate și alte drepturi reale		Referințe
/		
Act Administrativ nr. TDP 217-2192, din 24/11/1993 emis de CJSDPAT DOLJ;		
B1	Intabulare, drept de PROPRIETATE, dobândit prin Reconstituire, cota actuala 1/1, cota initiala 1/1 1) PAUN MARIN, LIPSA CNP 2) PAUN TRAIAN, LIPSA CNP	A1

C. Partea III. SARCINI .

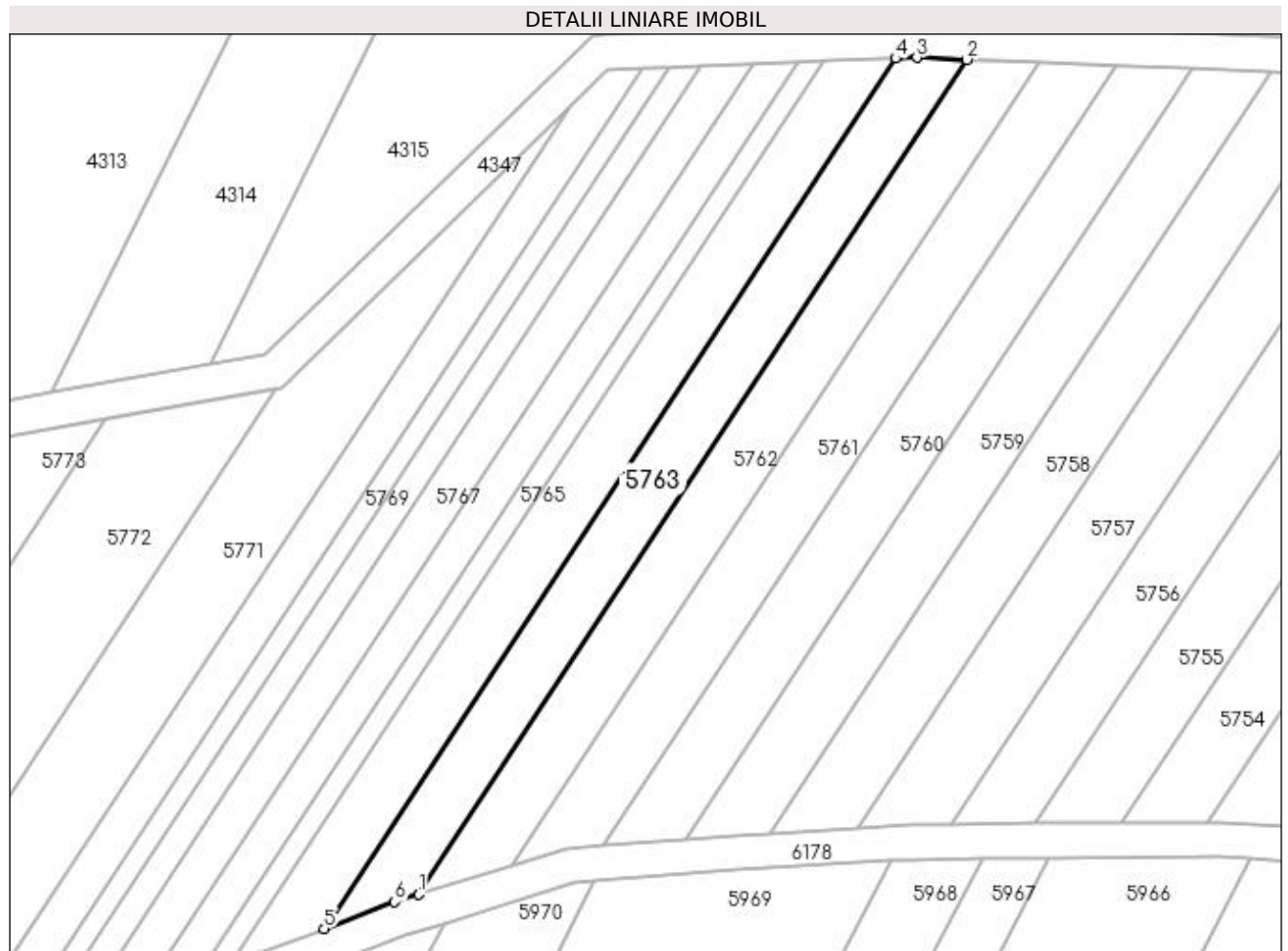
Inscrieri privind dezmembramintele dreptului de proprietate, drepturi reale de garanție și sarcini	Referințe
NU SUNT	

Anexa Nr. 1 La Partea I

Teren

Nr cadastral	Suprafața (mp)*	Observații / Referințe
	800	

* Suprafața este determinată în planul de proiecție Stereo 70.



Date referitoare la teren

Crt	Categorie folosință	Intra vilan	Suprafața (mp)	Tarla	Parcelă	Nr. topo	Observații / Referințe
1	livada	NU	800	32	100	-	

Lungime Segmente

1) Valorile lungimilor segmentelor sunt obținute din proiecție în plan.

Punct început	X / Y	Punct sfârșit	X / Y	Lungime segment (** (m)
1	428.210,12 300.899,847	2	428.272,791 300.995,164	114.074
2	428.272,791 300.995,164	3	428.267,073 300.995,397	5.723
3	428.267,073 300.995,397	4	428.264,659 300.995,299	2.416
4	428.264,659 300.995,299	5	428.199,323 300.895,929	118.925
5	428.199,323 300.895,929	6	428.207,4 300.899,005	8.643

Punct început	X / Y	Punct sfârşit	X / Y	Lungime segment (** (m)
6	428.207,4 300.899,005	1	428.210,12 300.899,847	2.847

** Lungimile segmentelor sunt determinate în planul de proiecţie Stereo 70 şi sunt rotunjite la 1 milimetru.

*** Distanţa dintre puncte este formată din segmente cumulate ce sunt mai mici decât valoarea 1 milimetru.

**DATE DESPRE IMOBILUL NR. 5764**

Oficiul de Cadastru și Publicitate Imobiliară DOLJ
 Biroul de Cadastru și Publicitate Imobiliară Craiova

A. Partea I. Descrierea imobilului

TEREN Extravilan

Adresa: Jud. Dolj, T32 P101

Nr. Crt	Nr cadastral Nr. topografic	Suprafața* (mp)	Observații / Referințe
A1		800	Sector cadastral:33 Teren neimprejmuit;

B. Partea II. Proprietari și acte

Inscrieri privitoare la dreptul de proprietate și alte drepturi reale	Referințe
/	
Act Administrativ nr. TDP 698-15093, din 26/01/1995 emis de CJSDPAT DOLJ;	
B1	A1
Intabulare, drept de PROPRIETATE, dobândit prin Reconstituire, cota actuala 1/1, cota initiala 1/1	
1) GHIȚĂ DUMITRU, LIPSA CNP	
2) TRĂSCĂ MARIA, LIPSA CNP	

C. Partea III. SARCINI .

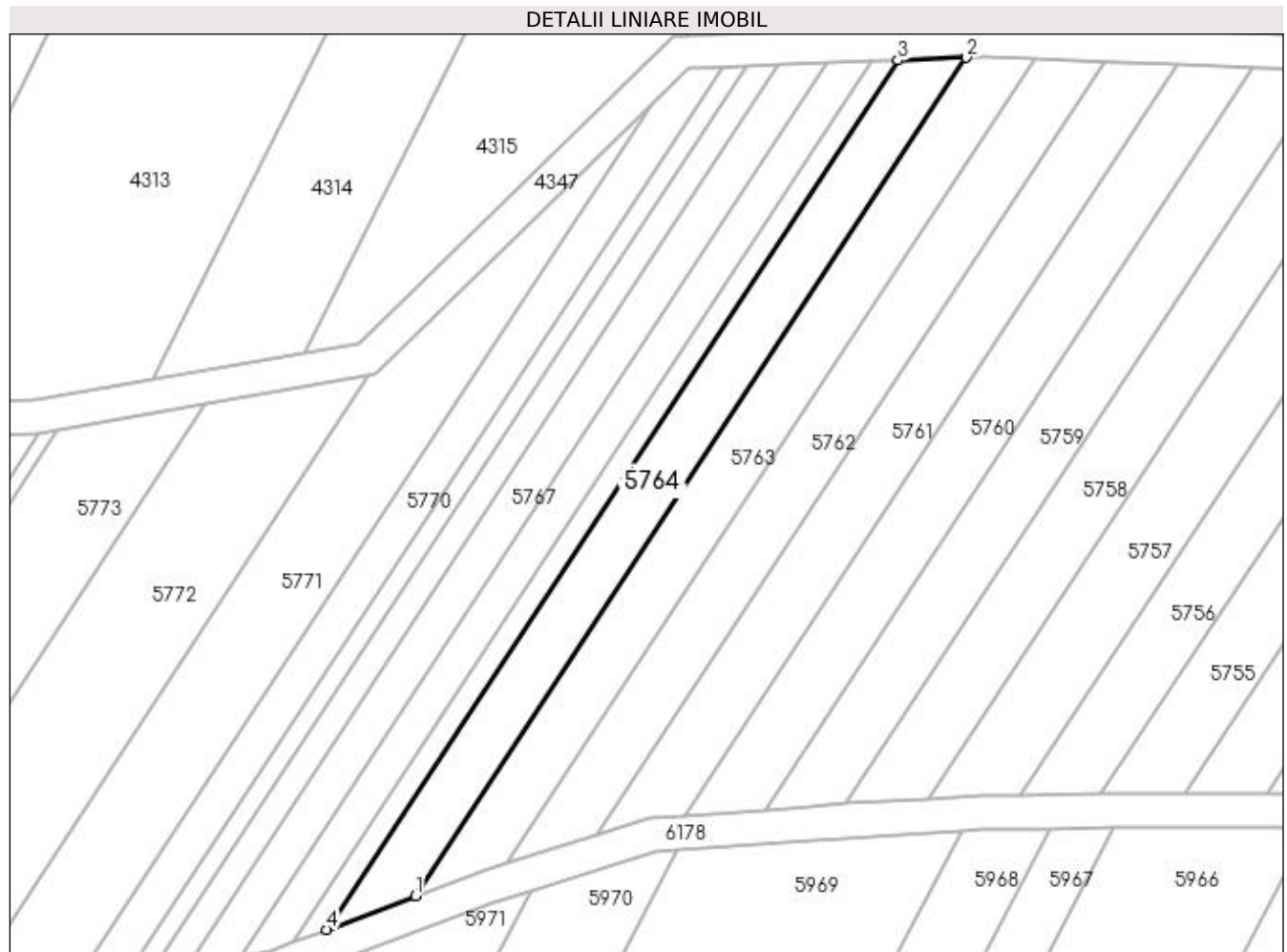
Inscrieri privind dezmembramentele dreptului de proprietate, drepturi reale de garanție și sarcini	Referințe
NU SUNT	

Anexa Nr. 1 La Partea I

Teren

Nr cadastral	Suprafața (mp)*	Observații / Referințe
	800	

* Suprafața este determinată în planul de proiecție Stereo 70.



Date referitoare la teren

Crt	Categorie folosință	Intra vilan	Suprafața (mp)	Tarla	Parcelă	Nr. topo	Observații / Referințe
1	livada	NU	800	32	101	-	

Lungime Segmente

1) Valorile lungimilor segmentelor sunt obținute din proiecție în plan.

Punct început	X / Y	Punct sfârșit	X / Y	Lungime segment (** (m)
1	428.199,323 300.895,929	2	428.264,659 300.995,299	118.925
2	428.264,659 300.995,299	3	428.256,538 300.994,968	8.128
3	428.256,538 300.994,968	4	428.188,779 300.891,914	123.335
4	428.188,779 300.891,914	1	428.199,323 300.895,929	11.283

**** Lungimile segmentelor sunt determinate în planul de proiecție Stereo 70 și sunt rotunjite la 1 milimetru.**

***** Distanța dintre puncte este formată din segmente cumulate ce sunt mai mici decât valoarea 1 milimetru.**

**DATE DESPRE IMOBILUL NR. 5765**

Oficiul de Cadastru și Publicitate Imobiliară DOLJ
Biroul de Cadastru și Publicitate Imobiliară Craiova

A. Partea I. Descrierea imobilului

TEREN Extravilan

Adresa: Jud. Dolj, T32 P102

Nr. Crt	Nr cadastral Nr. topografic	Suprafața* (mp)	Observații / Referințe
A1		300	Sector cadastral:33 Teren neimprejmuit;

B. Partea II. Proprietari și acte

Inscrieri privitoare la dreptul de proprietate și alte drepturi reale	Referințe
/	
Act Administrativ nr. TDP 213-2192, din 23/11/1993 emis de CJSDPAT DOLJ;	
B1	A1
Intabulare, drept de PROPRIETATE, dobândit prin Reconstituire, cota actuala 1/1, cota initiala 1/1 1) JUGLARU GHEORGHE, LIPSA CNP	

C. Partea III. SARCINI .

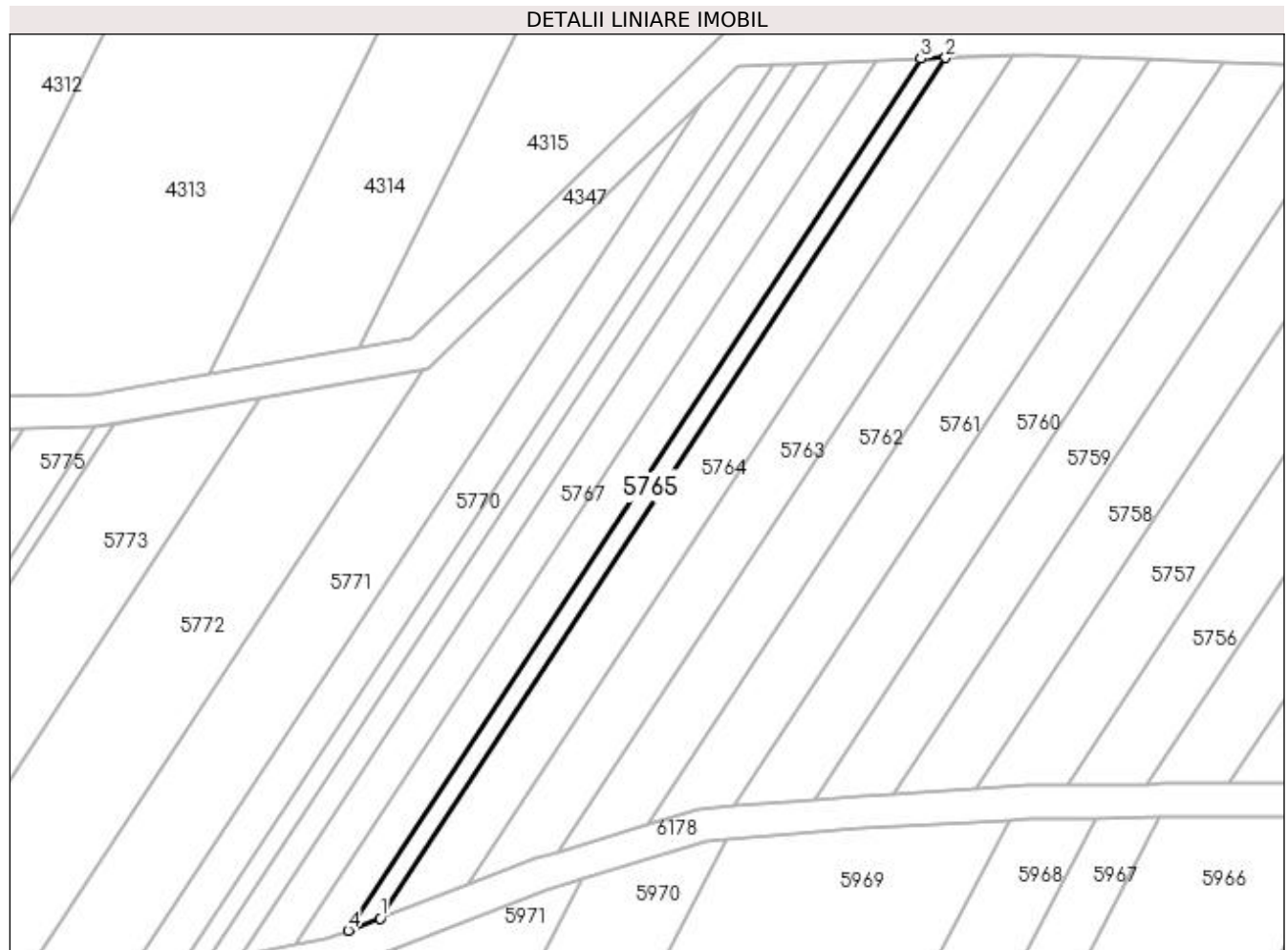
Inscrieri privind dezmembramintele dreptului de proprietate, drepturi reale de garanție și sarcini	Referințe
NU SUNT	

Anexa Nr. 1 La Partea I

Teren

Nr cadastral	Suprafața (mp)*	Observații / Referințe
	300	

* Suprafața este determinată în planul de proiecție Stereo 70.



Date referitoare la teren

Crt	Categorie folosință	Intra vilan	Suprafața (mp)	Tarla	Parcelă	Nr. topo	Observații / Referințe
1	livada	NU	300	32	102	-	

Lungime Segmente

1) Valorile lungimilor segmentelor sunt obținute din proiecție în plan.

Punct început	X / Y	Punct sfârșit	X / Y	Lungime segment (** (m)
1	428.188,779 300.891,914	2	428.256,538 300.994,968	123.335
2	428.256,538 300.994,968	3	428.253,566 300.994,847	2.974
3	428.253,566 300.994,847	4	428.184,921 300.890,445	124.948
4	428.184,921 300.890,445	1	428.188,779 300.891,914	4.128

**** Lungimile segmentelor sunt determinate în planul de proiecție Stereo 70 și sunt rotunjite la 1 milimetru.**

***** Distanța dintre puncte este formată din segmente cumulate ce sunt mai mici decât valoarea 1 milimetru.**

**DATE DESPRE IMOBILUL NR. 5766**

Oficiul de Cadastru și Publicitate Imobiliară DOLJ
 Biroul de Cadastru și Publicitate Imobiliară Craiova

A. Partea I. Descrierea imobilului

TEREN Extravilan

Adresa: Jud. Dolj, T32 P103

Nr. Crt	Nr cadastral Nr. topografic	Suprafața* (mp)	Observații / Referințe
A1		544	Sector cadastral:33 Teren neimprejmuit;

B. Partea II. Proprietari și acte

Inscrieri privitoare la dreptul de proprietate și alte drepturi reale	Referințe
/	
Act Administrativ nr. TDP 58-59434, din 28/07/1993 emis de CJSDPAT DOLJ;	
B1	A1
Intabulare, drept de PROPRIETATE, dobândit prin Reconstituire, cota actuala 1/1, cota initiala 1/1 1) FIERARU GHEORGHE, LIPSA CNP	

C. Partea III. SARCINI .

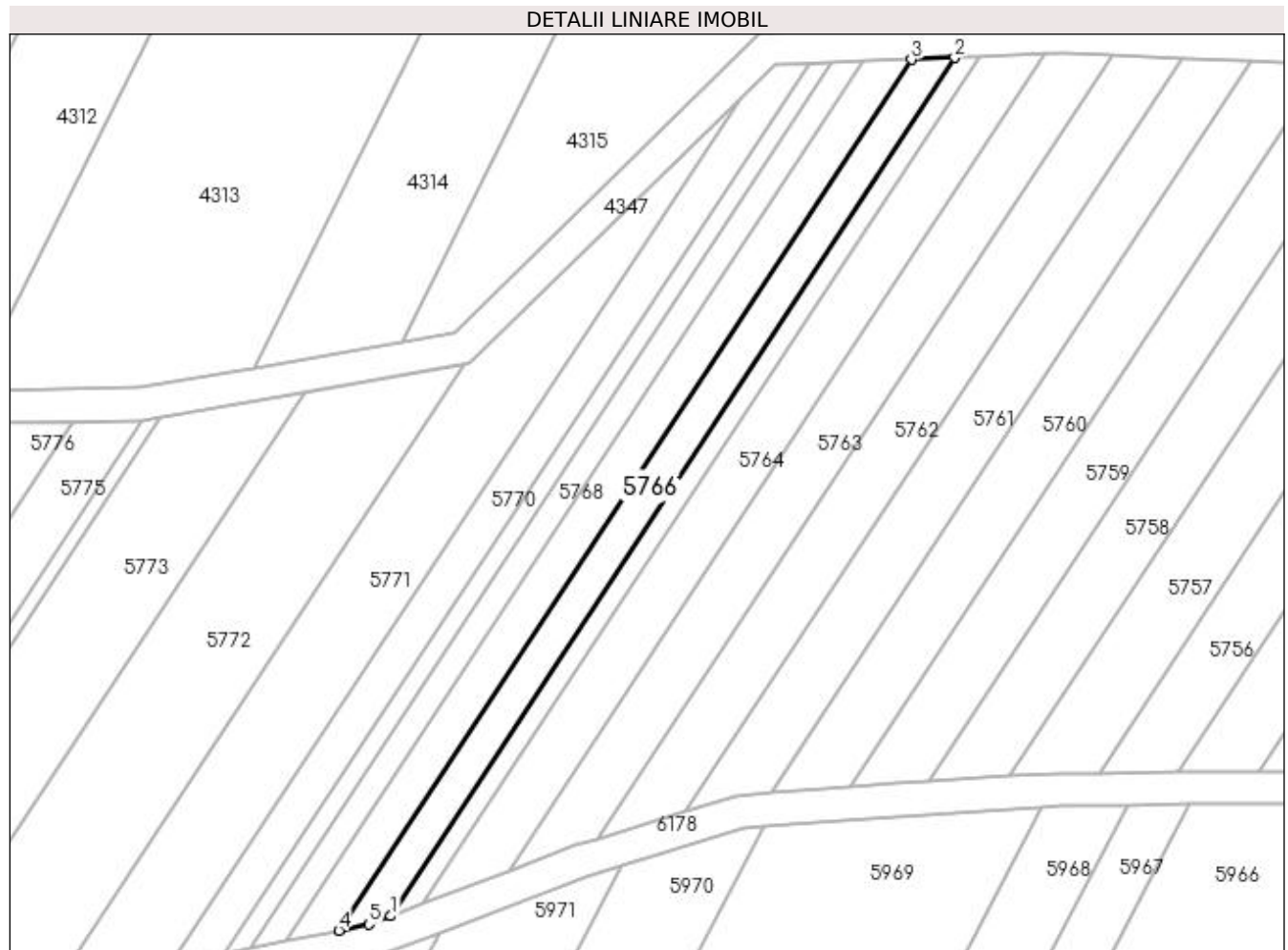
Inscrieri privind dezmembramintele dreptului de proprietate, drepturi reale de garanție și sarcini	Referințe
NU SUNT	

Anexa Nr. 1 La Partea I

Teren

Nr cadastral	Suprafața (mp)*	Observații / Referințe
	544	

* Suprafața este determinată în planul de proiecție Stereo 70.



Date referitoare la teren

Crt	Categorie folosință	Intra vilan	Suprafața (mp)	Tarla	Parcelă	Nr. topo	Observații / Referințe
1	livada	NU	544	32	103	-	

Lungime Segmente

1) Valorile lungimilor segmentelor sunt obținute din proiecție în plan.

Punct început	X / Y	Punct sfârșit	X / Y	Lungime segment (** (m)
1	428.184,921 300.890,445	2	428.253,566 300.994,847	124.948
2	428.253,566 300.994,847	3	428.248,26 300.994,63	5.31
3	428.248,26 300.994,63	4	428.178,598 300.888,682	126.798
4	428.178,598 300.888,682	5	428.182,241 300.889,424	3.718
5	428.182,241 300.889,424	1	428.184,921 300.890,445	2.868

**** Lungimile segmentelor sunt determinate în planul de proiecție Stereo 70 și sunt rotunjite la 1 milimetru.**

***** Distanța dintre puncte este formată din segmente cumulate ce sunt mai mici decât valoarea 1 milimetru.**

**DATE DESPRE IMOBILUL NR. 5767**

Oficiul de Cadastru și Publicitate Imobiliară DOLJ
Biroul de Cadastru și Publicitate Imobiliară Craiova

A. Partea I. Descrierea imobilului

TEREN Extravilan

Adresa: Jud. Dolj, T32 P104

Nr. Crt	Nr cadastral Nr. topografic	Suprafața* (mp)	Observații / Referințe
A1		600	Sector cadastral:33 Teren neimprejmuit;

B. Partea II. Proprietari și acte

Inscrieri privitoare la dreptul de proprietate și alte drepturi reale	Referințe
/	
Act Administrativ nr. TDP 79-59434, din 02/08/1993 emis de CJSDPAT DOLJ;	
B1	A1
Intabulare, drept de PROPRIETATE, dobândit prin Reconstituire, cota actuala 1/1, cota initiala 1/1 1) DINCĂ OLGA, LIPSA CNP	

C. Partea III. SARCINI .

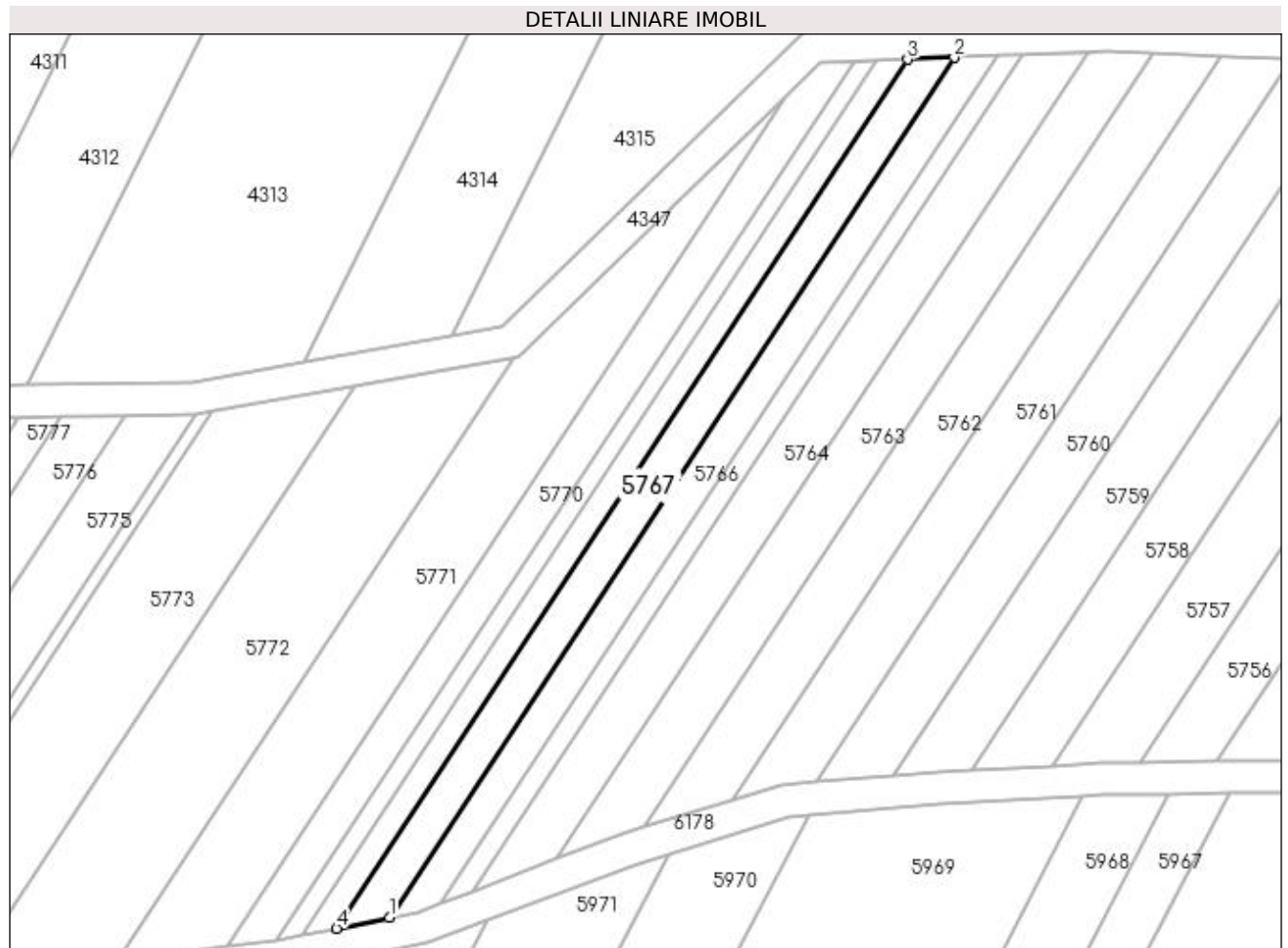
Inscrieri privind dezmembramintele dreptului de proprietate, drepturi reale de garanție și sarcini	Referințe
NU SUNT	

Anexa Nr. 1 La Partea I

Teren

Nr cadastral	Suprafața (mp)*	Observații / Referințe
	600	

* Suprafața este determinată în planul de proiecție Stereo 70.



Date referitoare la teren

Crt	Categorie folosință	Intra vilan	Suprafața (mp)	Tarla	Parcelă	Nr. topo	Observații / Referințe
1	livada	NU	600	32	104	-	

Lungime Segmente

1) Valorile lungimilor segmentelor sunt obținute din proiecție în plan.

Punct început	X / Y	Punct sfârșit	X / Y	Lungime segment (** (m)
1	428.178,598 300.888,682	2	428.248,26 300.994,63	126.798
2	428.248,26 300.994,63	3	428.242,47 300.994,395	5.795
3	428.242,47 300.994,395	4	428.172,092 300.887,356	128.103
4	428.172,092 300.887,356	1	428.178,598 300.888,682	6.64

**** Lungimile segmentelor sunt determinate în planul de proiecție Stereo 70 și sunt rotunjite la 1 milimetru.**

***** Distanța dintre puncte este formată din segmente cumulate ce sunt mai mici decât valoarea 1 milimetru.**

**DATE DESPRE IMOBILUL NR. 5768**

Oficiul de Cadastru și Publicitate Imobiliară DOLJ
Biroul de Cadastru și Publicitate Imobiliară Craiova

A. Partea I. Descrierea imobilului

TEREN Extravilan

Adresa: Jud. Dolj, T32 P105

Nr. Crt	Nr cadastral Nr. topografic	Suprafața* (mp)	Observații / Referințe
A1		400	Sector cadastral:33 Teren neimprejmuit;

B. Partea II. Proprietari și acte

Inscrieri privitoare la dreptul de proprietate și alte drepturi reale	Referințe
/	
Act Administrativ nr. TDP 96-59434, din 04/08/1993 emis de CJSDPAT DOLJ;	
B1	A1
Intabulare, drept de PROPRIETATE, dobandit prin Constituire, cota actuala 1/1, cota initiala 1/1 1) SMĂRÂNDACHE MARIA, LIPSA CNP	

C. Partea III. SARCINI .

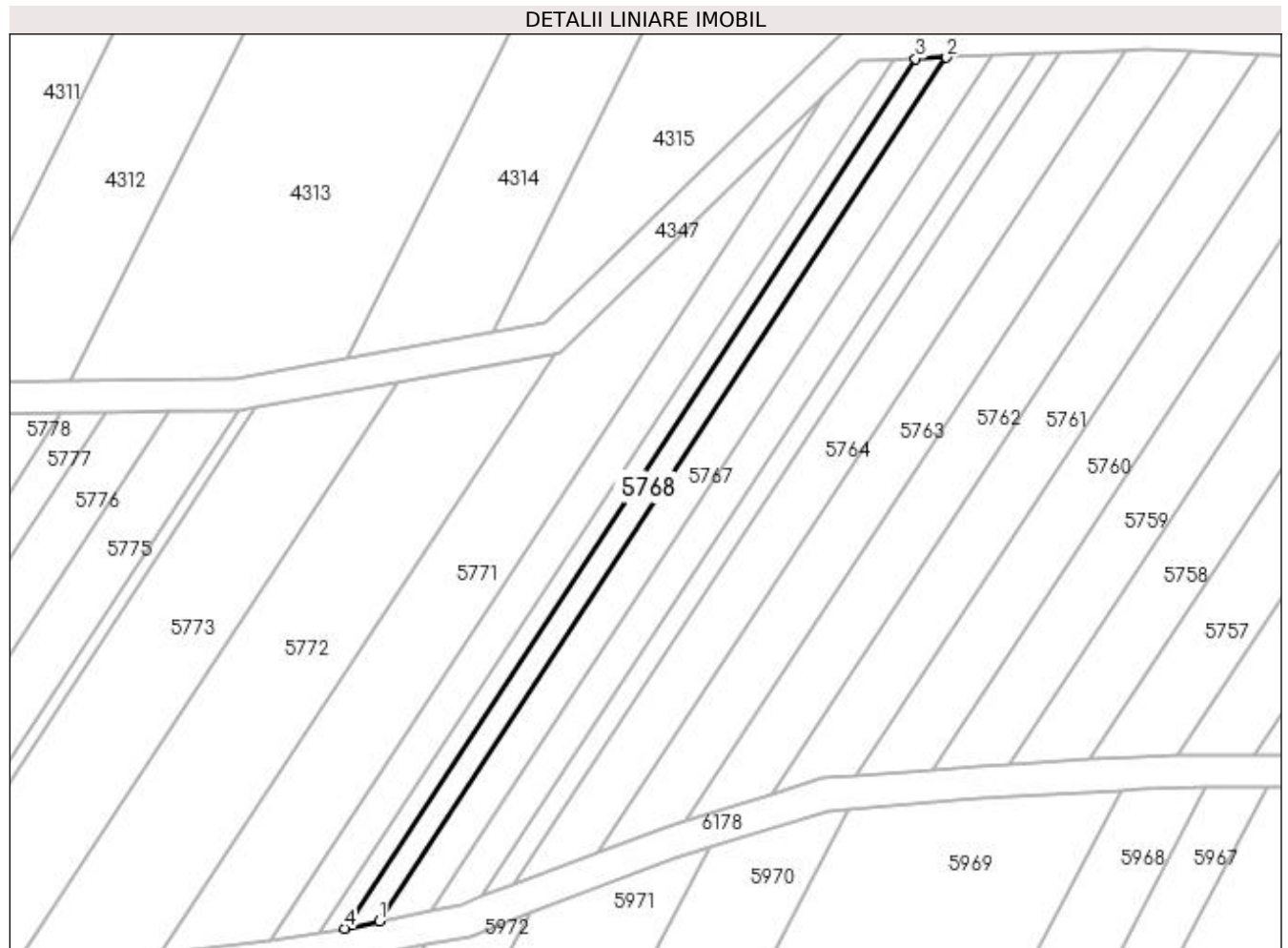
Inscrieri privind dezmembramintele dreptului de proprietate, drepturi reale de garanție și sarcini	Referințe
NU SUNT	

Anexa Nr. 1 La Partea I

Teren

Nr cadastral	Suprafața (mp)*	Observații / Referințe
	400	

* Suprafața este determinată în planul de proiecție Stereo 70.



Date referitoare la teren

Crt	Categorie folosință	Intra vilan	Suprafața (mp)	Tarla	Parcelă	Nr. topo	Observații / Referințe
1	livada	NU	400	32	105	-	

Lungime Segmente

1) Valorile lungimilor segmentelor sunt obținute din proiecție în plan.

Punct început	X / Y	Punct sfârșit	X / Y	Lungime segment (** (m)
1	428.172,092 300.887,356	2	428.242,47 300.994,395	128.103
2	428.242,47 300.994,395	3	428.238,643 300.994,239	3.83
3	428.238,643 300.994,239	4	428.167,791 300.886,48	128.965
4	428.167,791 300.886,48	1	428.172,092 300.887,356	4.389

**** Lungimile segmentelor sunt determinate în planul de proiecție Stereo 70 și sunt rotunjite la 1 milimetru.**

***** Distanța dintre puncte este formată din segmente cumulate ce sunt mai mici decât valoarea 1 milimetru.**

**DATE DESPRE IMOBILUL NR. 5769**

Oficiul de Cadastru și Publicitate Imobiliară DOLJ
Biroul de Cadastru și Publicitate Imobiliară Craiova

A. Partea I. Descrierea imobilului

TEREN Extravilan

Adresa: Jud. Dolj, T32 P106

Nr. Crt	Nr cadastral Nr. topografic	Suprafața* (mp)	Observații / Referințe
A1		300	Sector cadastral:33 Teren neimprejmuit;

B. Partea II. Proprietari și acte

Inscrieri privitoare la dreptul de proprietate și alte drepturi reale	Referințe
/	
Act Administrativ nr. TDP 14097, din 27/10/2009 emis de CJSDPAT DOLJ (Defunct conform certificat deces seria DZ, nr. 402719, data 14.05.2012);	
B1	A1
Intabulare, drept de PROPRIETATE, dobandit prin Reconstituire, cota actuala 1/1, cota initiala 1/1	
1) PAPA IONEL, LIPSA CNP DEFUNCT:Da	
2) PAVEL MARIA, LIPSA CNP	
3) FLORESCU OLGA, LIPSA CNP	

C. Partea III. SARCINI .

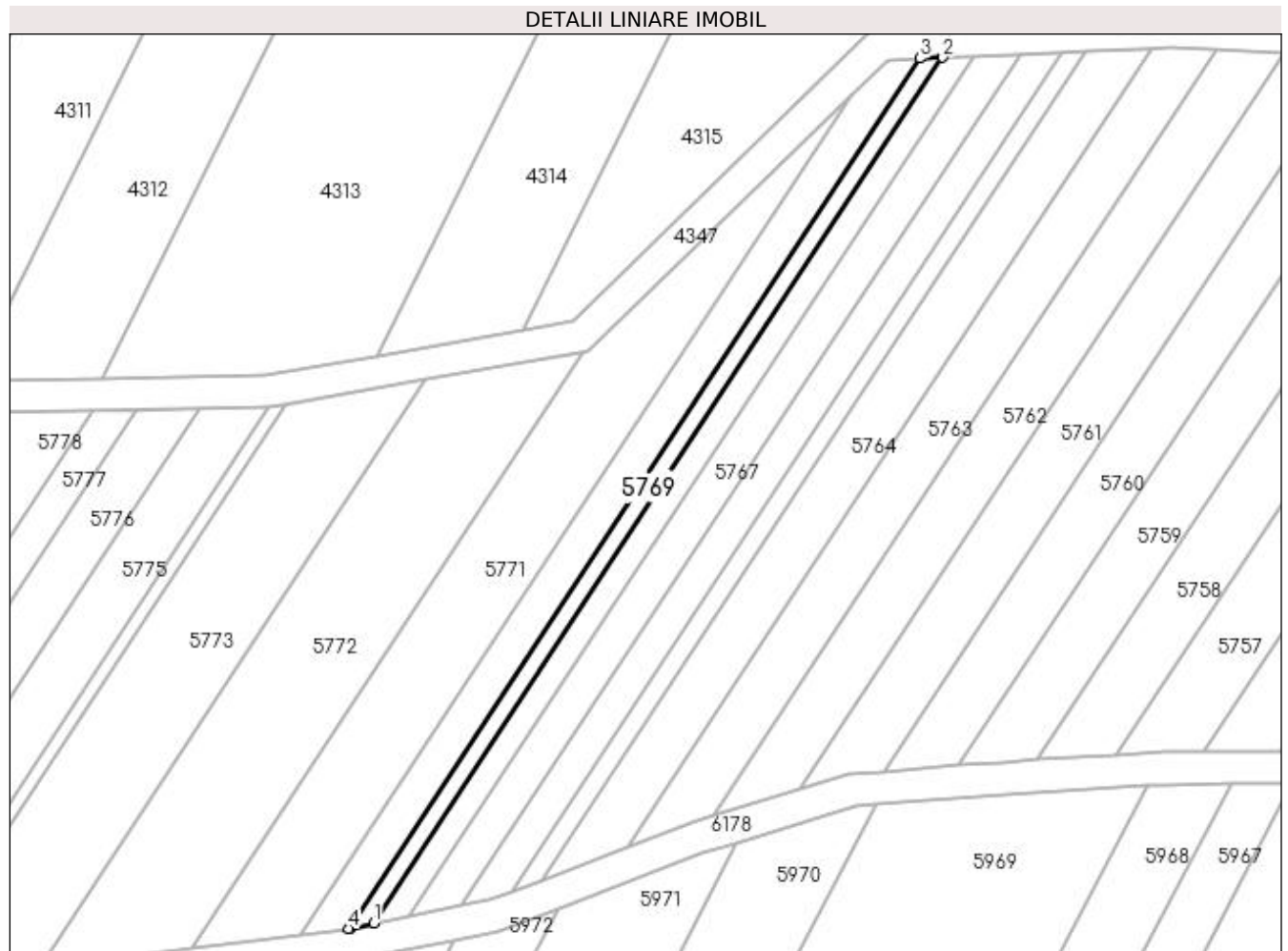
Inscrieri privind dezmembramintele dreptului de proprietate, drepturi reale de garanție și sarcini	Referințe
NU SUNT	

Anexa Nr. 1 La Partea I

Teren

Nr cadastral	Suprafața (mp)*	Observații / Referințe
	300	

* Suprafața este determinată în planul de proiecție Stereo 70.



Date referitoare la teren

Crt	Categorie folosință	Intra vilan	Suprafața (mp)	Tarla	Parcelă	Nr. topo	Observații / Referințe
1	livada	NU	300	32	106	-	

Lungime Segmente

1) Valorile lungimilor segmentelor sunt obținute din proiecție în plan.

Punct început	X / Y	Punct sfârșit	X / Y	Lungime segment (** (m)
1	428.167,791 300.886,48	2	428.238,643 300.994,239	128.965
2	428.238,643 300.994,239	3	428.235,79 300.994,122	2.855
3	428.235,79 300.994,122	4	428.164,591 300.885,837	129.595
4	428.164,591 300.885,837	5	428.164,709 300.885,852	0.119
5	428.164,709 300.885,852	1	428.167,791 300.886,48	3.145

**** Lungimile segmentelor sunt determinate în planul de proiecție Stereo 70 și sunt rotunjite la 1 milimetru.**

***** Distanța dintre puncte este formată din segmente cumulate ce sunt mai mici decât valoarea 1 milimetru.**

**DATE DESPRE IMOBILUL NR. 5770**

Oficiul de Cadastru și Publicitate Imobiliară DOLJ
Biroul de Cadastru și Publicitate Imobiliară Craiova

A. Partea I. Descrierea imobilului

TEREN Extravilan

Adresa: Jud. Dolj, T32 P107

Nr. Crt	Nr cadastral Nr. topografic	Suprafața* (mp)	Observații / Referințe
A1		600	Sector cadastral:33 Teren neimprejmuit;

B. Partea II. Proprietari și acte

Inscrieri privitoare la dreptul de proprietate și alte drepturi reale	Referințe
/	
Act Administrativ nr. TDP 232-2192, din 23/11/1993 emis de CJSDPAT DOLJ;	
B1	A1
Intabulare, drept de PROPRIETATE, dobândit prin Reconstituire, cota actuala 1/1, cota initiala 1/1 1) BIDIRESCU DOINA , LIPSA CNP	

C. Partea III. SARCINI .

Inscrieri privind dezmembramintele dreptului de proprietate, drepturi reale de garanție și sarcini	Referințe
NU SUNT	

Anexa Nr. 1 La Partea I

Teren

Nr cadastral	Suprafața (mp)*	Observații / Referințe
	600	

* Suprafața este determinată în planul de proiecție Stereo 70.



Date referitoare la teren

Crt	Categorie folosință	Intravilan	Suprafața (mp)	Tarla	Parcelă	Nr. topo	Observații / Referințe
1	livada	NU	600	32	107	-	

Lungime Segmente

1) Valorile lungimilor segmentelor sunt obținute din proiecție în plan.

Punct început	X / Y	Punct sfârșit	X / Y	Lungime segment (** (m)
1	428.164,591 300.885,837	2	428.235,79 300.994,122	129.595
2	428.235,79 300.994,122	3	428.231,68 300.993,955	4.113
3	428.231,68 300.993,955	4	428.227,336 300.989,717	6.069
4	428.227,336 300.989,717	5	428.158,54 300.885,086	125.222
5	428.158,54 300.885,086	1	428.164,591 300.885,837	6.097

**** Lungimile segmentelor sunt determinate în planul de proiecție Stereo 70 și sunt rotunjite la 1 milimetru.**

***** Distanța dintre puncte este formată din segmente cumulate ce sunt mai mici decât valoarea 1 milimetru.**

**DATE DESPRE IMOBILUL NR. 5771**

Oficiul de Cadastru și Publicitate Imobiliară DOLJ
Biroul de Cadastru și Publicitate Imobiliară Craiova

A. Partea I. Descrierea imobilului

TEREN Extravilan

Adresa: Jud. Dolj, T32 P114

Nr. Crt	Nr cadastral Nr. topografic	Suprafața* (mp)	Observații / Referințe
A1		1.100	Sector cadastral:33 Teren neimprejmuit;

B. Partea II. Proprietari și acte

Inscrieri privitoare la dreptul de proprietate și alte drepturi reale	Referințe
/	
Act Administrativ nr. TDP 43-59434, din 23/07/1993 emis de CJSDPAT DOLJ;	
B1	A1
Intabulare, drept de PROPRIETATE, dobandit prin Reconstituire, cota actuala 1/1, cota initiala 1/1 1) STANCU IONIȚĂ, LIPSA CNP	

C. Partea III. SARCINI .

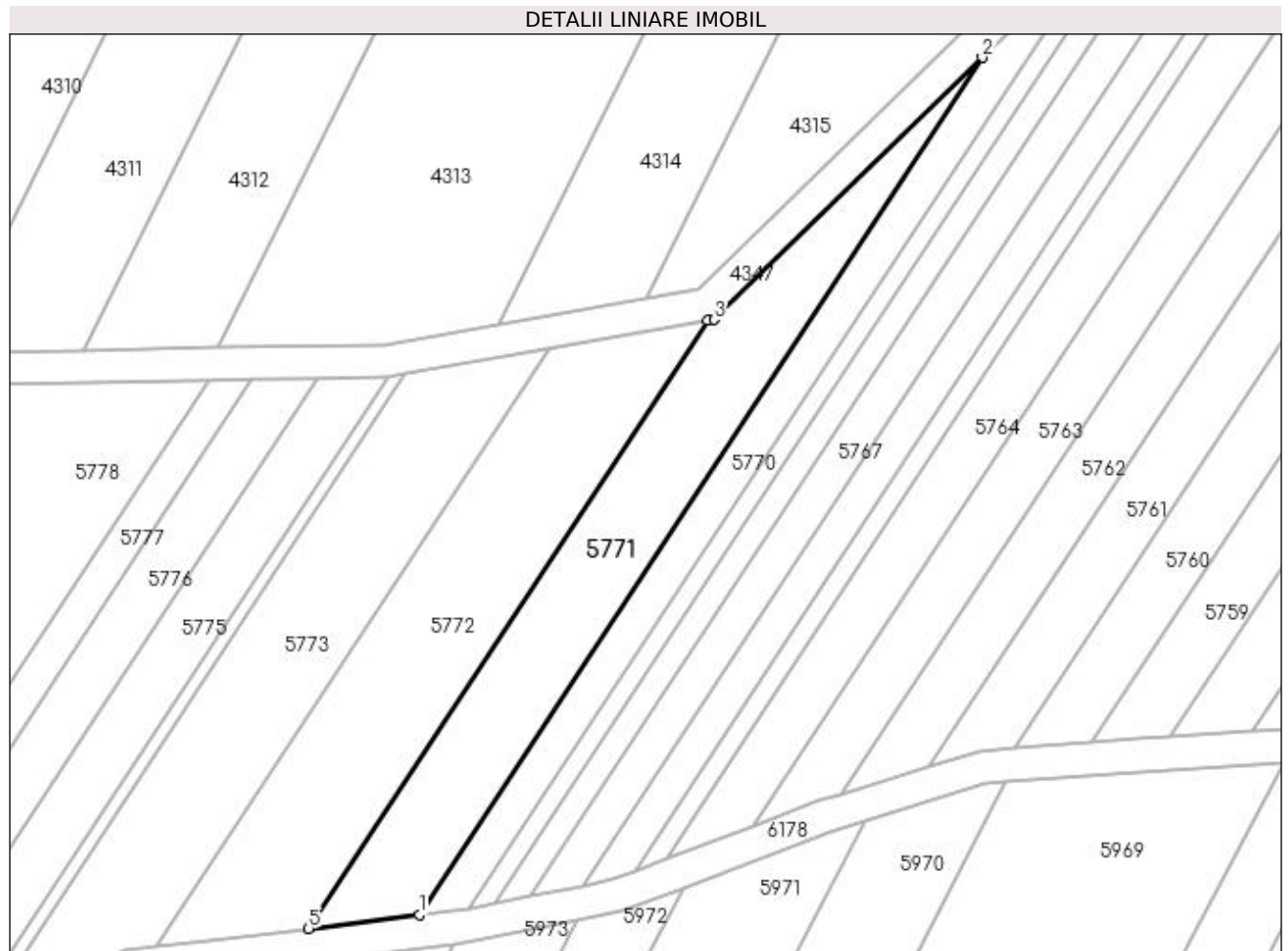
Inscrieri privind dezmembramintele dreptului de proprietate, drepturi reale de garanție și sarcini	Referințe
NU SUNT	

Anexa Nr. 1 La Partea I

Teren

Nr cadastral	Suprafața (mp)*	Observații / Referințe
	1.100	

* Suprafața este determinată în planul de proiecție Stereo 70.



Date referitoare la teren

Crt	Categorie folosință	Intra vilan	Suprafața (mp)	Tarla	Parcelă	Nr. topo	Observații / Referințe
1	livada	NU	1.100	32	114	-	

Lungime Segmente

1) Valorile lungimilor segmentelor sunt obținute din proiecție în plan.

Punct început	X / Y	Punct sfârșit	X / Y	Lungime segment (** (m)
1	428.158,54 300.885,086	2	428.227,336 300.989,717	125.222
2	428.227,336 300.989,717	3	428.194,541 300.957,726	45.814
3	428.194,541 300.957,726	4	428.193,806 300.957,597	0.746
4	428.193,806 300.957,597	5	428.145,027 300.883,409	88.788
5	428.145,027 300.883,409	1	428.158,54 300.885,086	13.617

**** Lungimile segmentelor sunt determinate în planul de proiecție Stereo 70 și sunt rotunjite la 1 milimetru.**

***** Distanța dintre puncte este formată din segmente cumulate ce sunt mai mici decât valoarea 1 milimetru.**

**DATE DESPRE IMOBILUL NR. 5772**

Oficiul de Cadastru și Publicitate Imobiliară DOLJ
Biroul de Cadastru și Publicitate Imobiliară Craiova

A. Partea I. Descrierea imobilului

TEREN Extravilan

Adresa: Jud. Dolj, T32 P115

Nr. Crt	Nr cadastral Nr. topografic	Suprafața* (mp)	Observații / Referințe
A1		1.268	Sector cadastral:33 Teren neimprejmuit;

B. Partea II. Proprietari și acte

Inscrieri privitoare la dreptul de proprietate și alte drepturi reale	Referințe
/	
Act Administrativ nr. TDP 695-15093, din 25/01/1995 emis de CJSDPAT DOLJ;	
B1	A1
Intabulare, drept de PROPRIETATE, dobandit prin Reconstituire, cota actuala 1/1, cota initiala 1/1	
1) IANCU CONSTANTIN, LIPSA CNP	
2) IANCU RADA, LIPSA CNP	

C. Partea III. SARCINI .

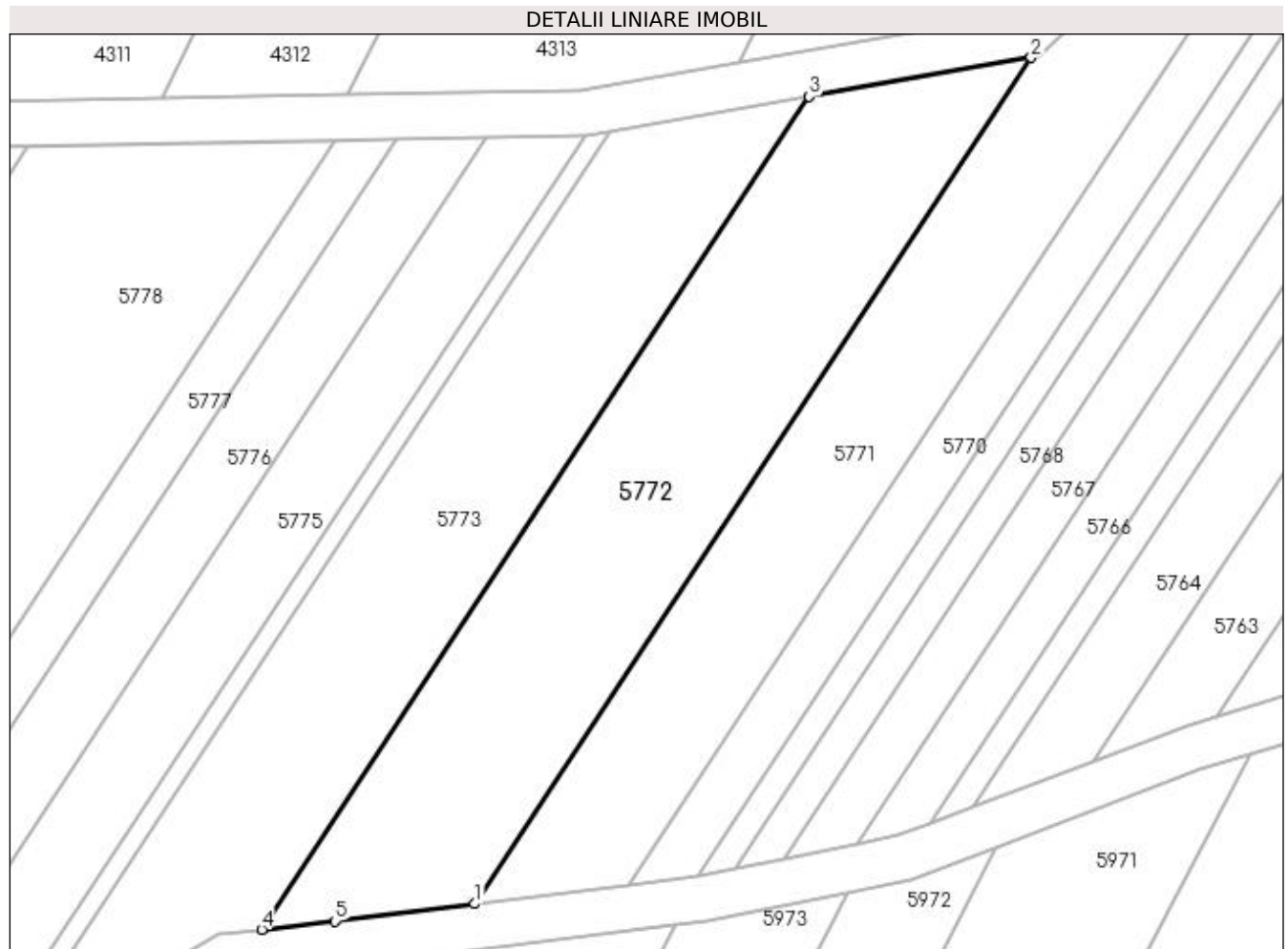
Inscrieri privind dezmembramintele dreptului de proprietate, drepturi reale de garanție și sarcini	Referințe
NU SUNT	

Anexa Nr. 1 La Partea I

Teren

Nr cadastral	Suprafața (mp)*	Observații / Referințe
	1.268	

* Suprafața este determinată în planul de proiecție Stereo 70.



Date referitoare la teren

Crt	Categorie folosință	Intra vilan	Suprafața (mp)	Tarla	Parcelă	Nr. topo	Observații / Referințe
1	livada	NU	1.268	32	115	-	

Lungime Segmente

1) Valorile lungimilor segmentelor sunt obținute din proiecție în plan.

Punct început	X / Y	Punct sfârșit	X / Y	Lungime segment (** (m)
1	428.145,027 300.883,409	2	428.193,806 300.957,597	88.788
2	428.193,806 300.957,597	3	428.174,331 300.954,171	19.774
3	428.174,331 300.954,171	4	428.126,323 300.881,156	87.384
4	428.126,323 300.881,156	5	428.132,759 300.881,886	6.477
5	428.132,759 300.881,886	1	428.145,027 300.883,409	12.362

**** Lungimile segmentelor sunt determinate în planul de proiecție Stereo 70 și sunt rotunjite la 1 milimetru.**

***** Distanța dintre puncte este formată din segmente cumulate ce sunt mai mici decât valoarea 1 milimetru.**

**DATE DESPRE IMOBILUL NR. 5773**

Oficiul de Cadastru și Publicitate Imobiliară DOLJ
Biroul de Cadastru și Publicitate Imobiliară Craiova

A. Partea I. Descrierea imobilului

TEREN Extravilan

Adresa: Jud. Dolj, T32 P116

Nr. Crt	Nr cadastral Nr. topografic	Suprafața* (mp)	Observații / Referințe
A1		1.230	Sector cadastral:33 Teren neimprejmut;

B. Partea II. Proprietari și acte

Inscrieri privitoare la dreptul de proprietate și alte drepturi reale	Referințe
/	
Act Administrativ nr. TDP 827 15011, din 30/01/1995 emis de CJSDPAT DOLJ (Defunct conform certificat deces seria DZ, nr. 999344, data 19.12.2013);	
B1	A1
Intabulare, drept de PROPRIETATE, dobandit prin Reconstituire, cota actuala 1/1, cota initiala 1/1	
1) NICA GHEORGHE DEFUNCT:Da	
2) BUZDUCEANU DUMITRU, LIPSA CNP	
3) NICA IULIAN, LIPSA CNP	
4) NICA IONIȚĂ, LIPSA CNP	

C. Partea III. SARCINI .

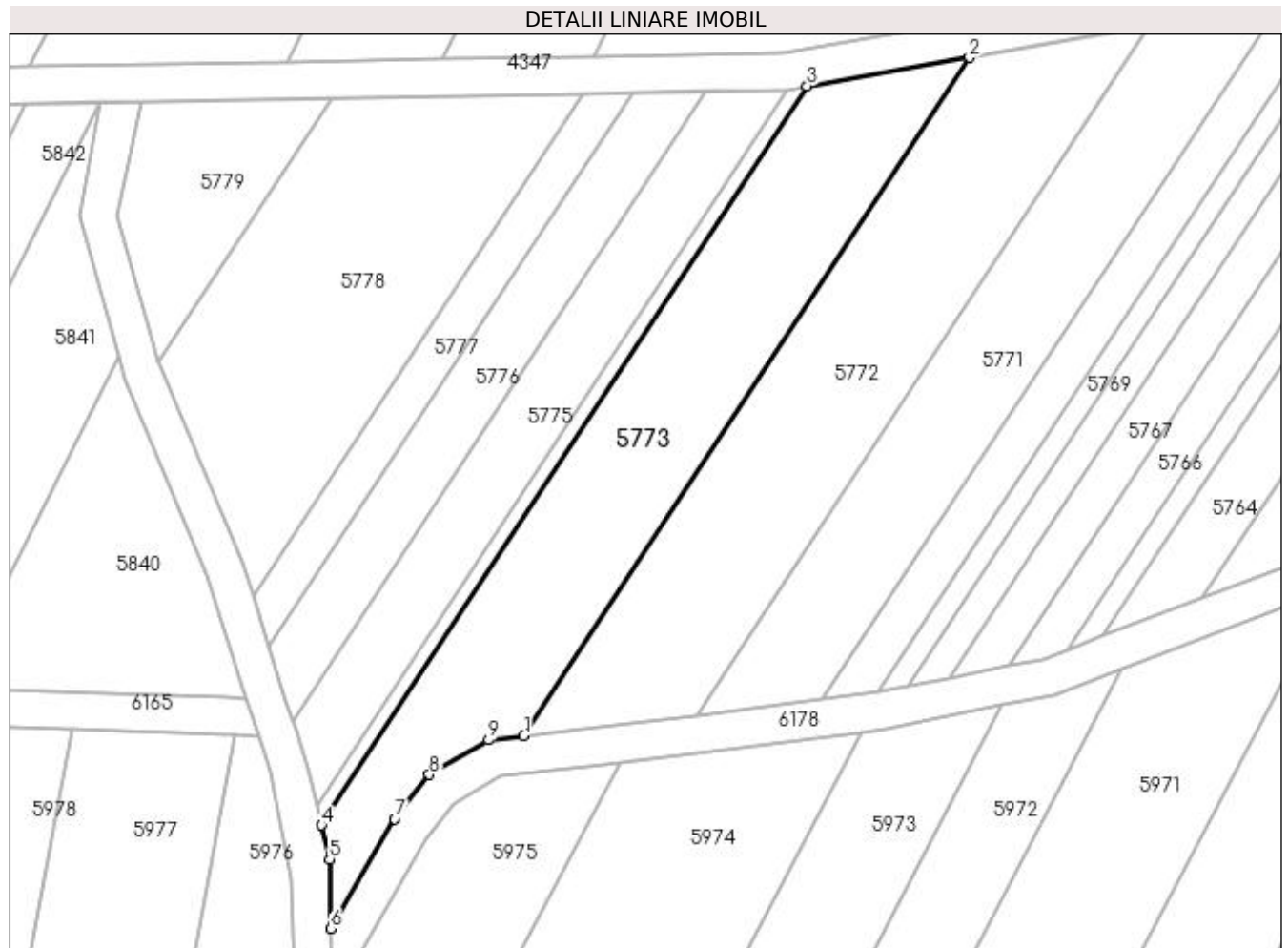
Inscrieri privind dezmembramintele dreptului de proprietate, drepturi reale de garanție și sarcini	Referințe
NU SUNT	

Anexa Nr. 1 La Partea I

Teren

Nr cadastral	Suprafața (mp)*	Observații / Referințe
	1.230	

* Suprafața este determinată în planul de proiecție Stereo 70.



Date referitoare la teren

Crt	Categorie folosință	Intra vilan	Suprafața (mp)	Tarla	Parcelă	Nr. topo	Observații / Referințe
1	livada	NU	1.230	32	116	-	

Lungime Segmente

1) Valorile lungimilor segmentelor sunt obținute din proiecție în plan.

Punct început	X / Y	Punct sfârșit	X / Y	Lungime segment (** (m)
1	428.126,323 300.881,156	2	428.174,331 300.954,171	87.384
2	428.174,331 300.954,171	3	428.156,834 300.951,093	17.766
3	428.156,834 300.951,093	4	428.104,53 300.871,545	95.203
4	428.104,53 300.871,545	5	428.105,4 300.867,885	3.762
5	428.105,4 300.867,885	6	428.105,54 300.860,427	7.459

Punct început	X / Y	Punct sfârșit	X / Y	Lungime segment (** (m)
6	428.105,54 300.860,427	7	428.112,427 300.872,197	13.637
7	428.112,427 300.872,197	8	428.116,15 300.876,999	6.076
8	428.116,15 300.876,999	9	428.122,506 300.880,723	7.367
9	428.122,506 300.880,723	1	428.126,323 300.881,156	3.841

** Lungimile segmentelor sunt determinate în planul de proiecție Stereo 70 și sunt rotunjite la 1 milimetru.

*** Distanța dintre puncte este formată din segmente cumulate ce sunt mai mici decât valoarea 1 milimetru.

**DATE DESPRE IMOBILUL NR. 5774**

Oficiul de Cadastru și Publicitate Imobiliară DOLJ
Biroul de Cadastru și Publicitate Imobiliară Craiova

A. Partea I. Descrierea imobilului

TEREN Extravilan

Adresa: Jud. Dolj, T32 P117

Nr. Crt	Nr cadastral Nr. topografic	Suprafața* (mp)	Observații / Referințe
A1		150	Sector cadastral:33 Teren neimprejmuit;

B. Partea II. Proprietari și acte

Inscrieri privitoare la dreptul de proprietate și alte drepturi reale	Referințe
/	
Act Administrativ nr. TDP 32-59434, din 06/07/1993 emis de CJSDPAT DOLJ;	
B1	A1
Intabulare, drept de PROPRIETATE, dobandit prin Reconstituire, cota actuala 1/1, cota initiala 1/1	
1) STROE PAULA, LIPSA CNP	
2) NICOLA FLORICA, LIPSA CNP	

C. Partea III. SARCINI .

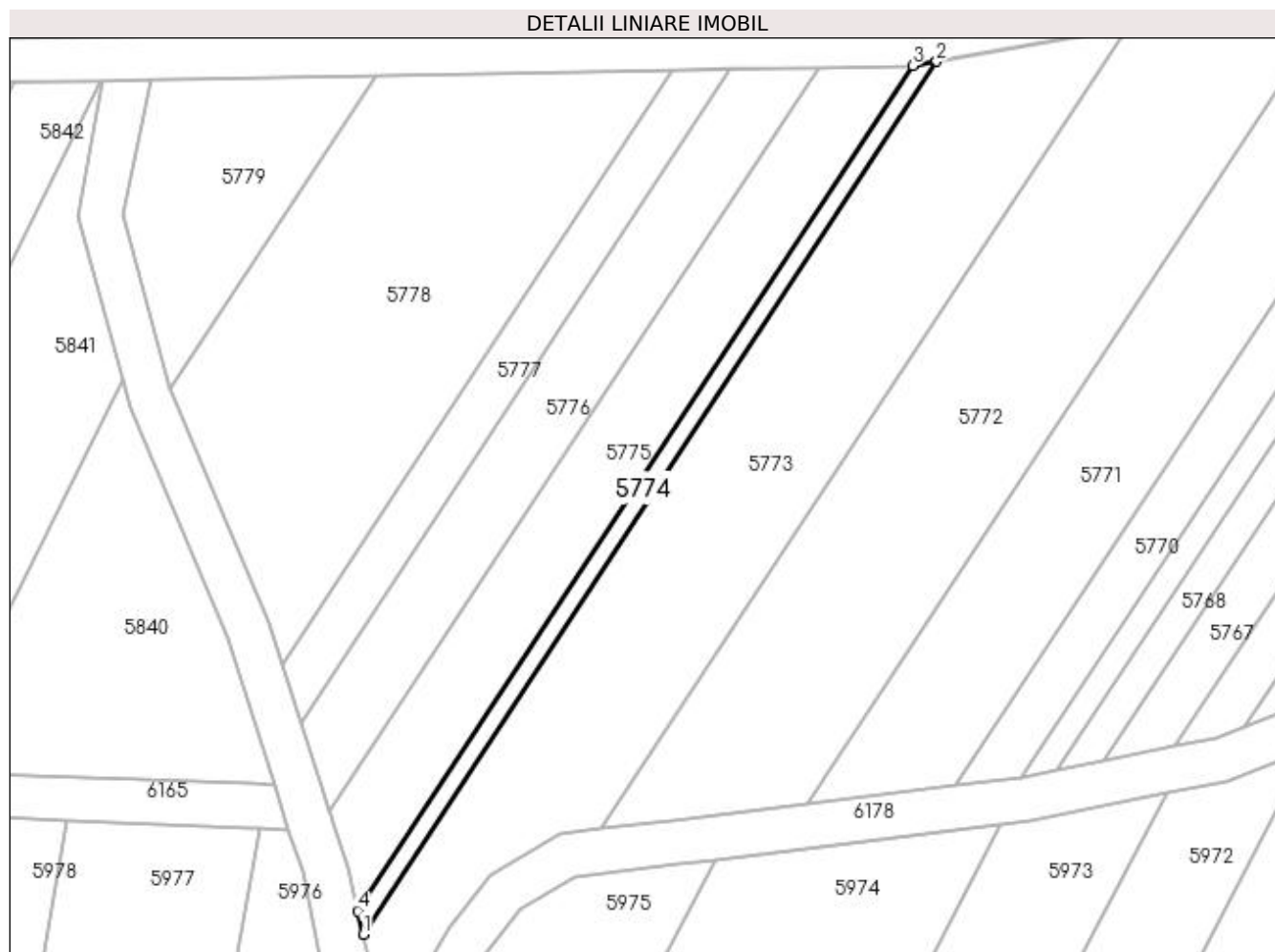
Inscrieri privind dezmembramintele dreptului de proprietate, drepturi reale de garanție și sarcini	Referințe
NU SUNT	

Anexa Nr. 1 La Partea I

Teren

Nr cadastral	Suprafața (mp)*	Observații / Referințe
	150	

* Suprafața este determinată în planul de proiecție Stereo 70.



Date referitoare la teren

Crt	Categorie folosință	Intra vilan	Suprafața (mp)	Tarla	Parcelă	Nr. topo	Observații / Referințe
1	livada	NU	150	32	117	-	

Lungime Segmente

1) Valorile lungimilor segmentelor sunt obținute din proiecție în plan.

Punct început	X / Y	Punct sfârșit	X / Y	Lungime segment (** (m)
1	428.104,53 300.871,545	2	428.156,834 300.951,093	95.203
2	428.156,834 300.951,093	3	428.154,667 300.950,712	2.2
3	428.154,667 300.950,712	4	428.104,022 300.873,686	92.184
4	428.104,022 300.873,686	1	428.104,53 300.871,545	2.2

**** Lungimile segmentelor sunt determinate în planul de proiecție Stereo 70 și sunt rotunjite la 1 milimetru.**

***** Distanța dintre puncte este formată din segmente cumulate ce sunt mai mici decât valoarea 1 milimetru.**

**DATE DESPRE IMOBILUL NR. 5775**

Oficiul de Cadastru și Publicitate Imobiliară DOLJ
Biroul de Cadastru și Publicitate Imobiliară Craiova

A. Partea I. Descrierea imobilului

TEREN Extravilan

Adresa: Jud. Dolj, T32 P119

Nr. Crt	Nr cadastral Nr. topografic	Suprafața* (mp)	Observații / Referințe
A1		616	Sector cadastral:33 Teren neimprejmuit;

B. Partea II. Proprietari și acte

Inscrieri privitoare la dreptul de proprietate și alte drepturi reale	Referințe
/	
Act Administrativ nr. TDP 651-15093, din 13/05/1994 emis de CJSDPAT DOLJ;	
B1	A1
Intabulare, drept de PROPRIETATE, dobândit prin Reconstituire, cota actuala 1/1, cota initiala 1/1 1) VÎLCEANU MARIA, LIPSA CNP	

C. Partea III. SARCINI .

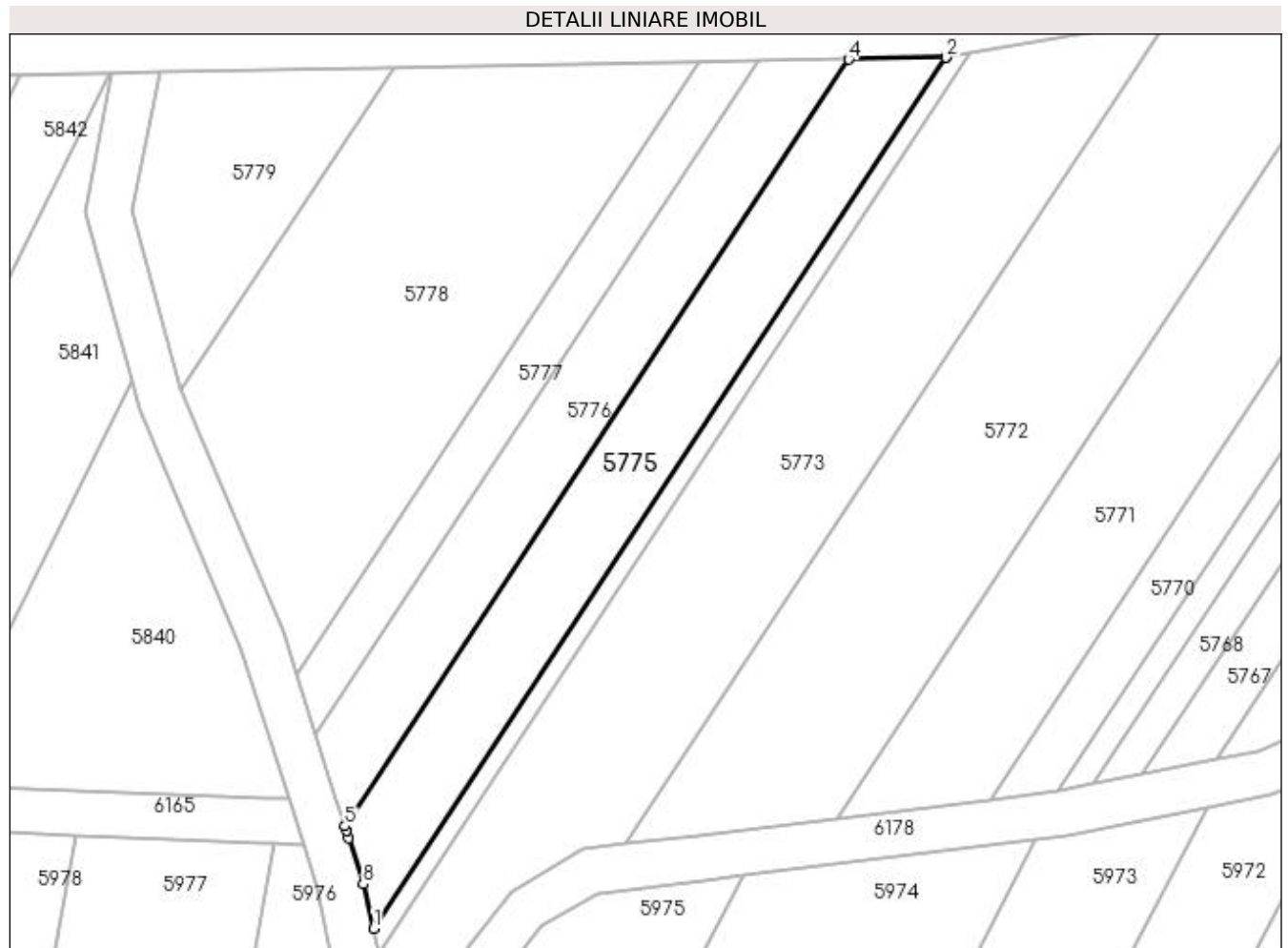
Inscrieri privind dezmembramintele dreptului de proprietate, drepturi reale de garanție și sarcini	Referințe
NU SUNT	

Anexa Nr. 1 La Partea I

Teren

Nr cadastral	Suprafața (mp)*	Observații / Referințe
	616	

* Suprafața este determinată în planul de proiecție Stereo 70.



Date referitoare la teren

Crt	Categorie folosință	Intra vilan	Suprafața (mp)	Tarla	Parcelă	Nr. topo	Observații / Referințe
1	livada	NU	616	32	119	-	

Lungime Segmente

1) Valorile lungimilor segmentelor sunt obținute din proiecție în plan.

Punct început	X / Y	Punct sfârșit	X / Y	Lungime segment (** (m)
1	428.104,022 300.873,686	2	428.154,667 300.950,712	92.184
2	428.154,667 300.950,712	3	428.154,643 300.950,708	0.024
3	428.154,643 300.950,708	4	428.146,043 300.950,55	8.601
4	428.146,043 300.950,55	5	428.101,455 300.882,735	81.16
5	428.101,455 300.882,735	6	428.101,581 300.882,34	0.415

Punct început	X / Y	Punct sfârșit	X / Y	Lungime segment (** (m)
6	428.101,581 300.882,34	7	428.101,793 300.881,673	0.7
7	428.101,793 300.881,673	8	428.103,094 300.877,591	4.284
8	428.103,094 300.877,591	1	428.104,022 300.873,686	4.014

** Lungimile segmentelor sunt determinate în planul de proiecție Stereo 70 și sunt rotunjite la 1 milimetru.

*** Distanța dintre puncte este formată din segmente cumulate ce sunt mai mici decât valoarea 1 milimetru.

**DATE DESPRE IMOBILUL NR. 5776**

Oficiul de Cadastru și Publicitate Imobiliară DOLJ
Biroul de Cadastru și Publicitate Imobiliară Craiova

A. Partea I. Descrierea imobilului

TEREN Extravilan

Adresa: Jud. Dolj, T32 P120

Nr. Crt	Nr cadastral Nr. topografic	Suprafața* (mp)	Observații / Referințe
A1		500	Sector cadastral:33 Teren neimprejmuit;

B. Partea II. Proprietari și acte

Inscrieri privitoare la dreptul de proprietate și alte drepturi reale	Referințe
/	
Act Administrativ nr. TDP 137-9566, din 05/10/1993 emis de CJSDPAT DOLJ;	
B1	A1
Intabulare, drept de PROPRIETATE, dobândit prin Reconstituire, cota actuala 1/1, cota initiala 1/1 1) NICA PĂUNA, LIPSA CNP	

C. Partea III. SARCINI .

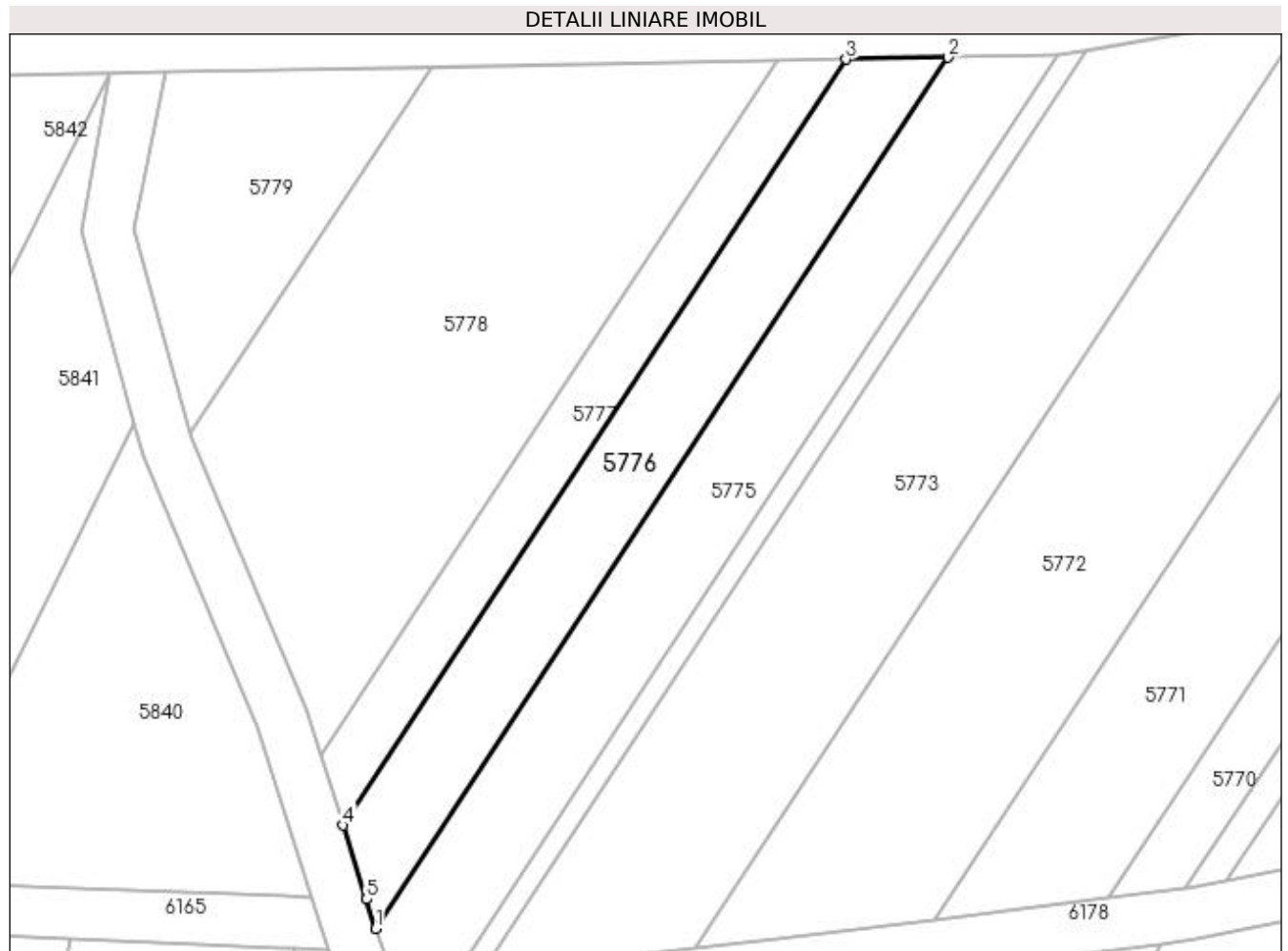
Inscrieri privind dezmembramintele dreptului de proprietate, drepturi reale de garanție și sarcini	Referințe
NU SUNT	

Anexa Nr. 1 La Partea I

Teren

Nr cadastral	Suprafața (mp)*	Observații / Referințe
	500	

* Suprafața este determinată în planul de proiecție Stereo 70.



Date referitoare la teren

Crt	Categorie folosință	Intravilan	Suprafața (mp)	Tarla	Parcelă	Nr. topo	Observații / Referințe
1	livada	NU	500	32	120	-	

Lungime Segmente

1) Valorile lungimilor segmentelor sunt obținute din proiecție în plan.

Punct început	X / Y	Punct sfârșit	X / Y	Lungime segment (** (m)
1	428.101,455 300.882,735	2	428.146,043 300.950,55	81.16
2	428.146,043 300.950,55	3	428.138,101 300.950,404	7.943
3	428.138,101 300.950,404	4	428.098,893 300.890,773	71.366
4	428.098,893 300.890,773	5	428.100,728 300.885,016	6.042
5	428.100,728 300.885,016	1	428.101,455 300.882,735	2.394

**** Lungimile segmentelor sunt determinate în planul de proiecție Stereo 70 și sunt rotunjite la 1 milimetru.**

***** Distanța dintre puncte este formată din segmente cumulate ce sunt mai mici decât valoarea 1 milimetru.**

**DATE DESPRE IMOBILUL NR. 5777**

Oficiul de Cadastru și Publicitate Imobiliară DOLJ
Biroul de Cadastru și Publicitate Imobiliară Craiova

A. Partea I. Descrierea imobilului

TEREN Extravilan

Adresa: Jud. Dolj, T32 P121

Nr. Crt	Nr cadastral Nr. topografic	Suprafața* (mp)	Observații / Referințe
A1		300	Sector cadastral:33 Teren neimprejmuit;

B. Partea II. Proprietari și acte

Inscrieri privitoare la dreptul de proprietate și alte drepturi reale	Referințe
/	
Act Administrativ nr. TDP 126-9566, din 26/08/1993 emis de CJSDPAT DOLJ;	
B1	A1
Intabulare, drept de PROPRIETATE, dobandit prin Constituire, cota actuala 1/1, cota initiala 1/1 1) TONE ELENA, LIPSA CNP	

C. Partea III. SARCINI .

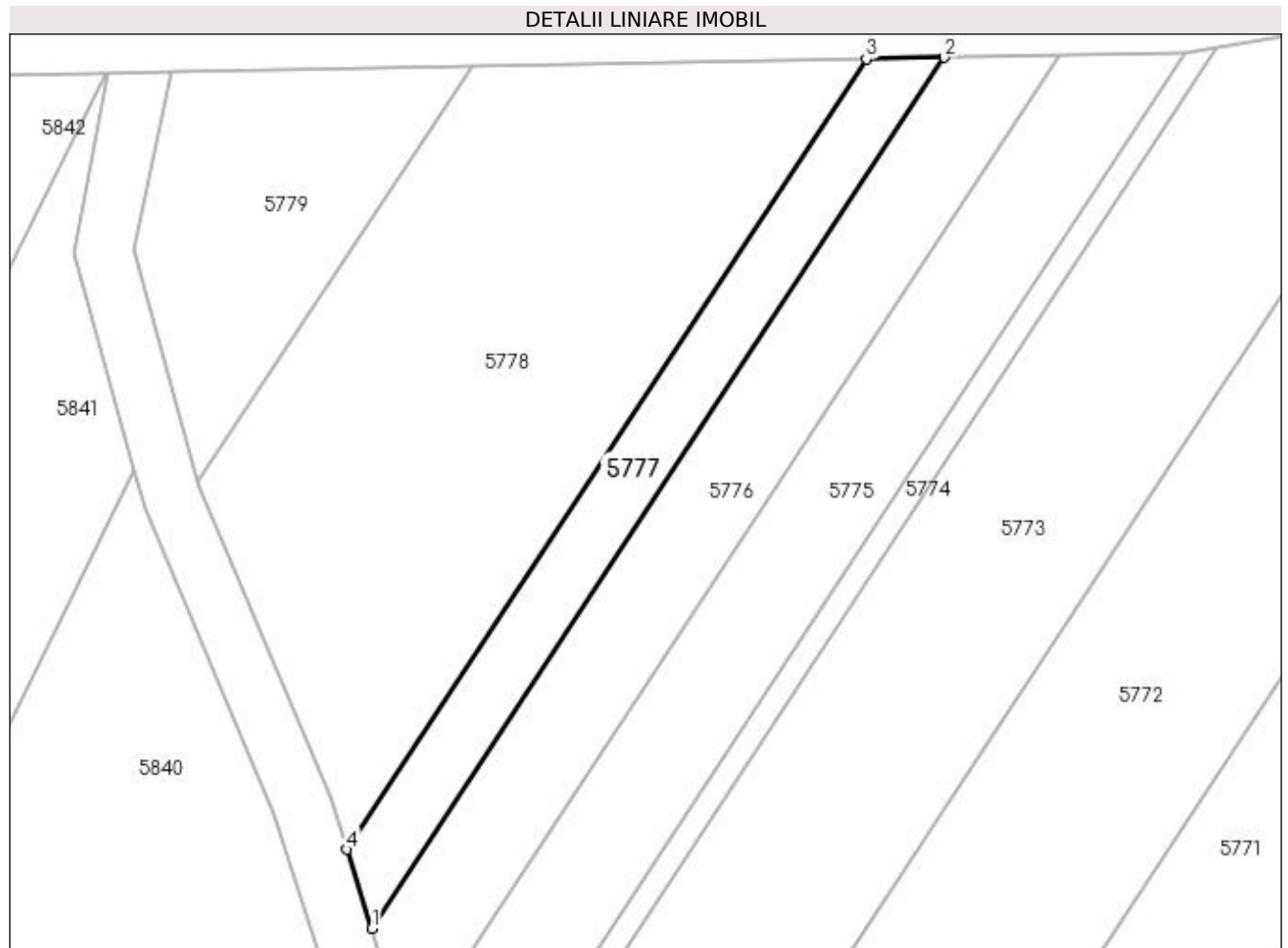
Inscrieri privind dezmembramintele dreptului de proprietate, drepturi reale de garanție și sarcini	Referințe
NU SUNT	

Anexa Nr. 1 La Partea I

Teren

Nr cadastral	Suprafața (mp)*	Observații / Referințe
	300	

* Suprafața este determinată în planul de proiecție Stereo 70.



Date referitoare la teren

Crt	Categorie folosință	Intra vilan	Suprafața (mp)	Tarla	Parcelă	Nr. topo	Observații / Referințe
1	livada	NU	300	32	121	-	

Lungime Segmente

1) Valorile lungimilor segmentelor sunt obținute din proiecție în plan.

Punct început	X / Y	Punct sfârșit	X / Y	Lungime segment (** (m)
1	428.098,893 300.890,773	2	428.138,101 300.950,404	71.366
2	428.138,101 300.950,404	3	428.132,762 300.950,305	5.34
3	428.132,762 300.950,305	4	428.097,171 300.896,176	64.782
4	428.097,171 300.896,176	1	428.098,893 300.890,773	5.671

**** Lungimile segmentelor sunt determinate în planul de proiecție Stereo 70 și sunt rotunjite la 1 milimetru.**

***** Distanța dintre puncte este formată din segmente cumulate ce sunt mai mici decât valoarea 1 milimetru.**

**DATE DESPRE IMOBILUL NR. 5778**

Oficiul de Cadastru și Publicitate Imobiliară DOLJ
Biroul de Cadastru și Publicitate Imobiliară Craiova

A. Partea I. Descrierea imobilului

TEREN Extravilan

Adresa: Jud. Dolj, T32 P122

Nr. Crt	Nr cadastral Nr. topografic	Suprafața* (mp)	Observații / Referințe
A1		1.100	Sector cadastral:33 Teren neimprejmuit;

B. Partea II. Proprietari și acte

Inscrieri privitoare la dreptul de proprietate și alte drepturi reale	Referințe
/	
Act Administrativ nr. TDP 172-9566, din 04/11/1993 emis de CJSDPAT DOLJ;	
B1	A1
Intabulare, drept de PROPRIETATE, dobândit prin Reconstituire, cota actuala 1/1, cota initiala 1/1 1) STANCIU TITINA, LIPSA CNP	

C. Partea III. SARCINI .

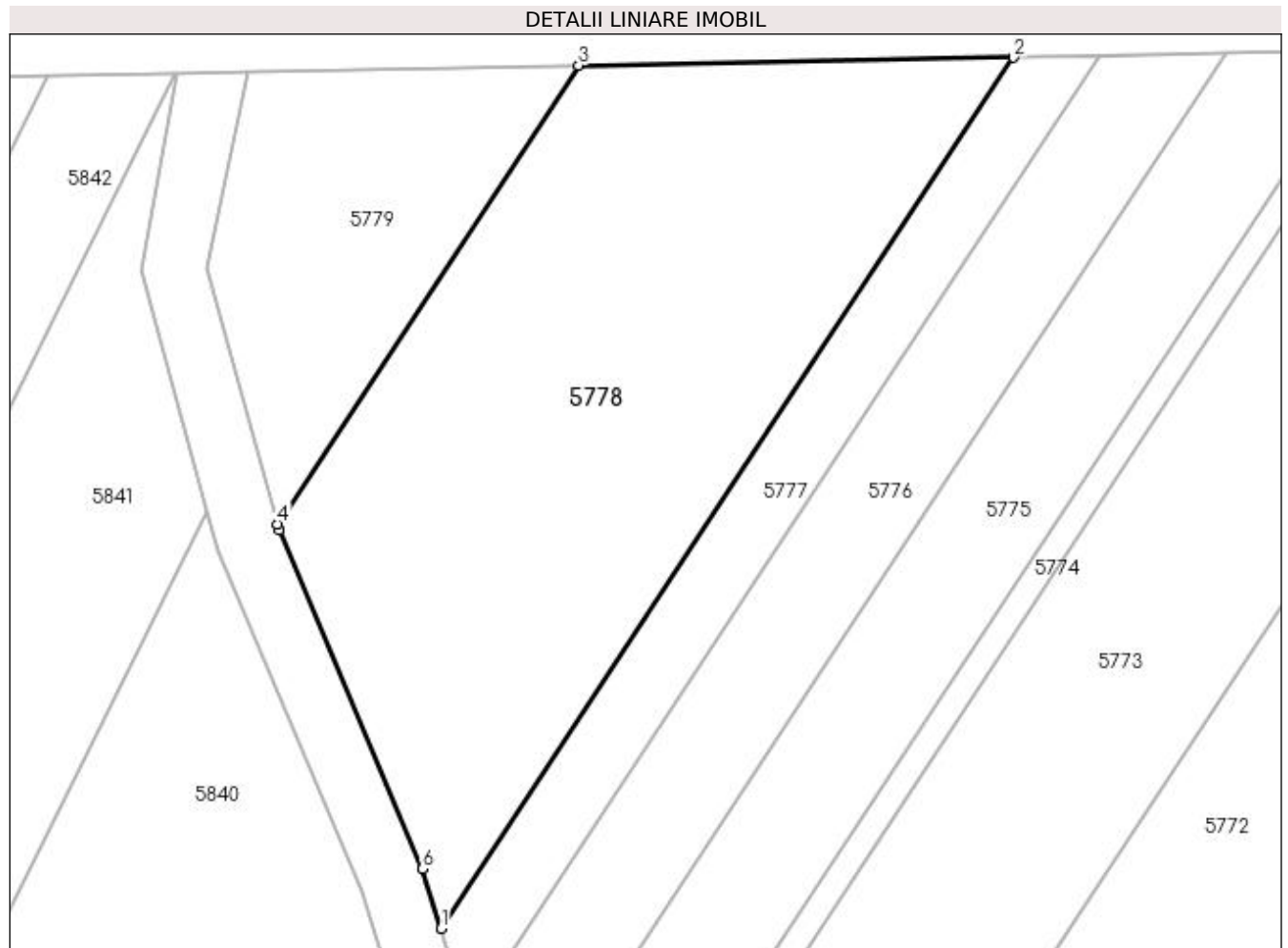
Inscrieri privind dezmembramintele dreptului de proprietate, drepturi reale de garanție și sarcini	Referințe
NU SUNT	

Anexa Nr. 1 La Partea I

Teren

Nr cadastral	Suprafața (mp)*	Observații / Referințe
	1.100	

* Suprafața este determinată în planul de proiecție Stereo 70.



Date referitoare la teren

Crt	Categorie folosință	Intra vilan	Suprafața (mp)	Tarla	Parcelă	Nr. topo	Observații / Referințe
1	livada	NU	1.100	32	122	-	

Lungime Segmente

1) Valorile lungimilor segmentelor sunt obținute din proiecție în plan.

Punct început	X / Y	Punct sfârșit	X / Y	Lungime segment (** (m)
1	428.097,171 300.896,176	2	428.132,762 300.950,305	64.782
2	428.132,762 300.950,305	3	428.105,724 300.949,808	27.043
3	428.105,724 300.949,808	4	428.086,991 300.921,316	34.099
4	428.086,991 300.921,316	5	428.087,098 300.920,927	0.403
5	428.087,098 300.920,927	6	428.095,993 300.899,874	22.855

Punct început	X / Y	Punct sfârșit	X / Y	Lungime segment (** (m)
6	428.095,993 300.899,874	1	428.097,171 300.896,176	3.881

** Lungimile segmentelor sunt determinate în planul de proiecție Stereo 70 și sunt rotunjite la 1 milimetru.

*** Distanța dintre puncte este formată din segmente cumulate ce sunt mai mici decât valoarea 1 milimetru.

**DATE DESPRE IMOBILUL NR. 5779**

Oficiul de Cadastru și Publicitate Imobiliară DOLJ
 Biroul de Cadastru și Publicitate Imobiliară Craiova

A. Partea I. Descrierea imobilului

TEREN Extravilan

Adresa: Jud. Dolj, T32 P122/1/1

Nr. Crt	Nr cadastral Nr. topografic	Suprafața* (mp)	Observații / Referințe
A1		337	Sector cadastral:33 Teren neimprejmuit;

B. Partea II. Proprietari și acte

Inscrieri privitoare la dreptul de proprietate și alte drepturi reale	Referințe
/	
Act Normativ nr. Legea 7, din 13/03/1996 emis de PARLAMENTUL ROMÂNIEI (art. 13 alin. 14);	
B1	A1
Intabulare, drept de PROPRIETATE, dobandit prin Lege, cota actuala 1/1, cota initiala 1/1	
1) COMUNA TESLUI - Rezerva comisiei locale de fond funciar, CIF:4553330	

C. Partea III. SARCINI .

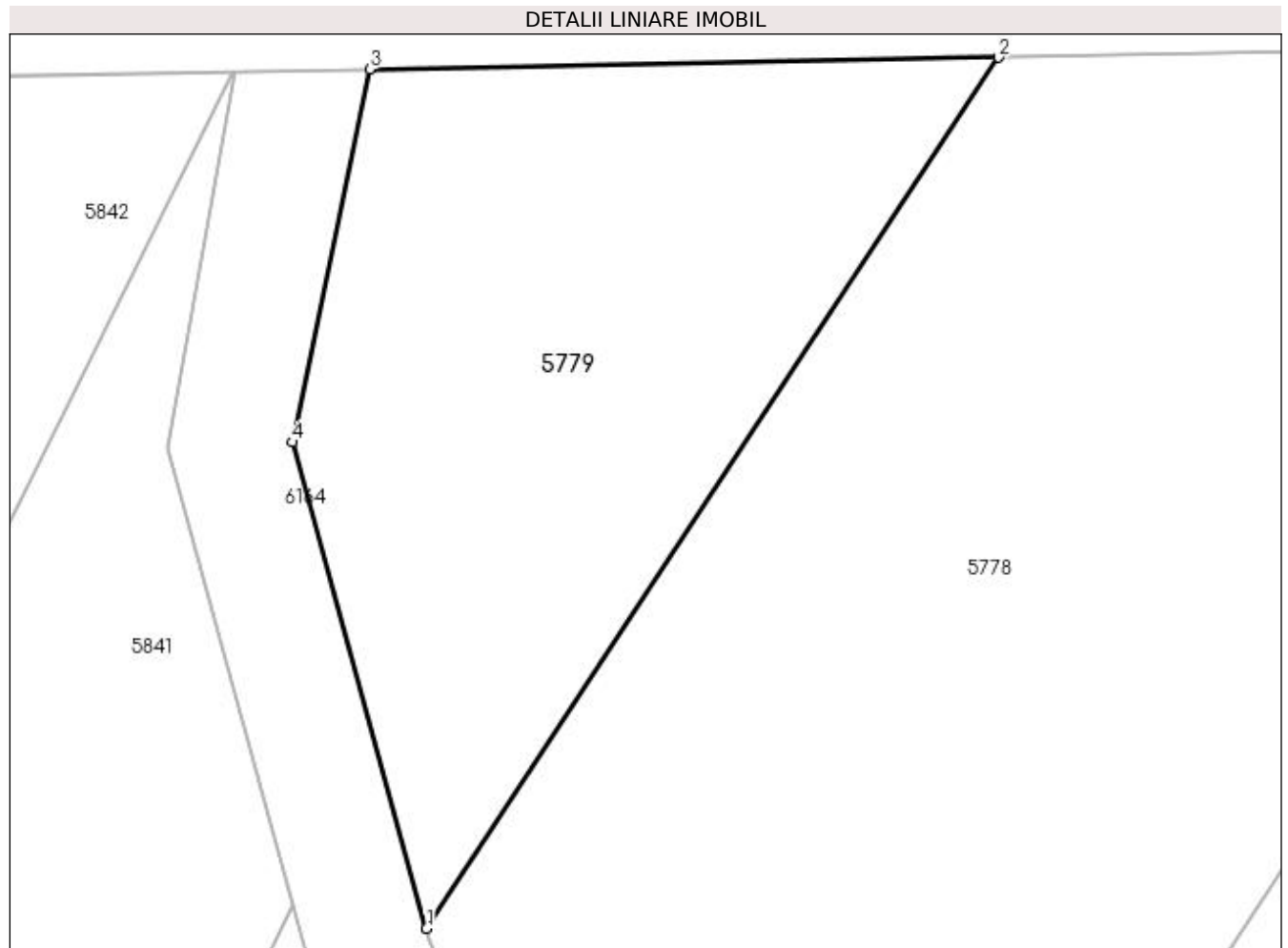
Inscrieri privind dezmembramintele dreptului de proprietate, drepturi reale de garanție și sarcini	Referințe
NU SUNT	

Anexa Nr. 1 La Partea I

Teren

Nr cadastral	Suprafața (mp)*	Observații / Referințe
	337	

* Suprafața este determinată în planul de proiecție Stereo 70.



Date referitoare la teren

Crt	Categorie folosință	Intravilan	Suprafața (mp)	Tarla	Parcelă	Nr. topo	Observații / Referințe
1	curți constructii	NU	337	32	122/1/1	-	

Lungime Segmente

1) Valorile lungimilor segmentelor sunt obținute din proiecție în plan.

Punct început	X / Y	Punct sfârșit	X / Y	Lungime segment (** (m)
1	428.086,991 300.921,316	2	428.105,724 300.949,808	34.099
2	428.105,724 300.949,808	3	428.085,128 300.949,429	20.599
3	428.085,128 300.949,429	4	428.082,591 300.937,226	12.464
4	428.082,591 300.937,226	1	428.086,991 300.921,316	16.507

**** Lungimile segmentelor sunt determinate în planul de proiecție Stereo 70 și sunt rotunjite la 1 milimetru.**

***** Distanța dintre puncte este formată din segmente cumulate ce sunt mai mici decât valoarea 1 milimetru.**

**DATE DESPRE IMOBILUL NR. 5780**

Oficiul de Cadastru și Publicitate Imobiliară DOLJ
 Biroul de Cadastru și Publicitate Imobiliară Craiova

A. Partea I. Descrierea imobilului

TEREN Extravilan

Adresa: Jud. Dolj, T32 P245

Nr. Crt	Nr cadastral Nr. topografic	Suprafața* (mp)	Observații / Referințe
A1		9.280	Sector cadastral:33 Teren neimprejmuit;

B. Partea II. Proprietari și acte

Inscrieri privitoare la dreptul de proprietate și alte drepturi reale	Referințe
/	
Act Administrativ nr. TDP 131-9566, din 04/10/1993 emis de CJSDPAT DOLJ;	
B1	A1
Intabulare, drept de PROPRIETATE, dobândit prin Reconstituire, cota actuala 1/1, cota initiala 1/1 1) MITRICĂ MARIA, LIPSA CNP	

C. Partea III. SARCINI .

Inscrieri privind dezmembramintele dreptului de proprietate, drepturi reale de garanție și sarcini	Referințe
NU SUNT	

Anexa Nr. 1 La Partea I

Teren

Nr cadastral	Suprafața (mp)*	Observații / Referințe
	9.280	

* Suprafața este determinată în planul de proiecție Stereo 70.

DETALII LINIARE IMOBIL



Date referitoare la teren

Crt	Categorie folosință	Intra vilan	Suprafața (mp)	Tarla	Parcelă	Nr. topo	Observații / Referințe
1	arabil	NU	9.280	32	245	-	

Lungime Segmente

1) Valorile lungimilor segmentelor sunt obținute din proiecție în plan.

Punct început	X / Y	Punct sfârșit	X / Y	Lungime segment (** (m)
1	427.833,355 300.787,294	2	427.843,257 300.838,337	51.995
2	427.843,257 300.838,337	3	427.835,667 300.838,712	7.599
3	427.835,667 300.838,712	4	427.820,419 300.840,455	15.347
4	427.820,419 300.840,455	5	427.815,387 300.848,309	9.328
5	427.815,387 300.848,309	6	427.755,246 300.537,032	317.034

Punct început	X / Y	Punct sfârșit	X / Y	Lungime segment (** (m)
6	427.755,246 300.537,032	7	427.776,781 300.535,364	21.6
7	427.776,781 300.535,364	8	427.786,784 300.534,575	10.034
8	427.786,784 300.534,575	9	427.821,694 300.726,753	195.323
9	427.821,694 300.726,753	10	427.821,694 300.726,758	0.005
10	427.821,694 300.726,758	11	427.822,913 300.733,467	6.819
11	427.822,913 300.733,467	1	427.833,355 300.787,294	54.83

** Lungimile segmentelor sunt determinate în planul de proiecție Stereo 70 și sunt rotunjite la 1 milimetru.

*** Distanța dintre puncte este formată din segmente cumulate ce sunt mai mici decât valoarea 1 milimetru.

**DATE DESPRE IMOBILUL NR. 5781**

Oficiul de Cadastru și Publicitate Imobiliară DOLJ
Biroul de Cadastru și Publicitate Imobiliară Craiova

A. Partea I. Descrierea imobilului

TEREN Extravilan

Adresa: Jud. Dolj, T32 P246

Nr. Crt	Nr cadastral Nr. topografic	Suprafața* (mp)	Observații / Referințe
A1		11.136	Sector cadastral:33 Teren neimprejmuit;

B. Partea II. Proprietari și acte

Inscrieri privitoare la dreptul de proprietate și alte drepturi reale	Referințe
/	
Act Administrativ nr. TDP 1062-48563, din 10/05/1995 emis de CJSDPAT DOLJ;	
B1	A1
Intabulare, drept de PROPRIETATE, dobandit prin Reconstituire, cota actuala 1/1, cota initiala 1/1	
1) MIULESCU ION, LIPSA CNP	
2) POPESCU OLGA, LIPSA CNP	

C. Partea III. SARCINI .

Inscrieri privind dezmembramintele dreptului de proprietate, drepturi reale de garanție și sarcini	Referințe
NU SUNT	

Anexa Nr. 1 La Partea I

Teren

Nr cadastral	Suprafața (mp)*	Observații / Referințe
	11.136	

* Suprafața este determinată în planul de proiecție Stereo 70.



Date referitoare la teren

Crt	Categorie folosință	Intra vilan	Suprafața (mp)	Tarla	Parcelă	Nr. topo	Observații / Referințe
1	arabil	NU	11.136	32	246	-	

Lungime Segmente

1) Valorile lungimilor segmentelor sunt obținute din proiecție în plan.

Punct început	X / Y	Punct sfârșit	X / Y	Lungime segment (** (m)
1	427.755,246 300.537,032	2	427.815,387 300.848,309	317.034
2	427.815,387 300.848,309	3	427.802,588 300.868,286	23.725
3	427.802,588 300.868,286	4	427.785,396 300.870,125	17.29
4	427.785,396 300.870,125	5	427.755,603 300.715,922	157.055
5	427.755,603 300.715,922	6	427.755,602 300.715,917	0.005

Punct început	X / Y	Punct sfârșit	X / Y	Lungime segment (** (m)
6	427.755,602 300.715,917	7	427.721,544 300.539,642	179.535
7	427.721,544 300.539,642	1	427.755,246 300.537,032	33.803

** Lungimile segmentelor sunt determinate în planul de proiecție Stereo 70 și sunt rotunjite la 1 milimetru.

*** Distanța dintre puncte este formată din segmente cumulate ce sunt mai mici decât valoarea 1 milimetru.

**DATE DESPRE IMOBILUL NR. 5782**

Oficiul de Cadastru și Publicitate Imobiliară DOLJ
Biroul de Cadastru și Publicitate Imobiliară Craiova

A. Partea I. Descrierea imobilului

TEREN Extravilan

Adresa: Jud. Dolj, T32 P249

Nr. Crt	Nr cadastral Nr. topografic	Suprafața* (mp)	Observații / Referințe
A1		7.300	Sector cadastral:33 Teren neimprejmuit;

B. Partea II. Proprietari și acte

Inscrieri privitoare la dreptul de proprietate și alte drepturi reale	Referințe
/	
Act Administrativ nr. TDP 38-59434, din 21/07/1993 emis de CJSDPAT DOLJ;	
B1	A1
Intabulare, drept de PROPRIETATE, dobândit prin Reconstituire, cota actuala 1/1, cota initiala 1/1 1) BUZATU IOANA, LIPSA CNP	

C. Partea III. SARCINI .

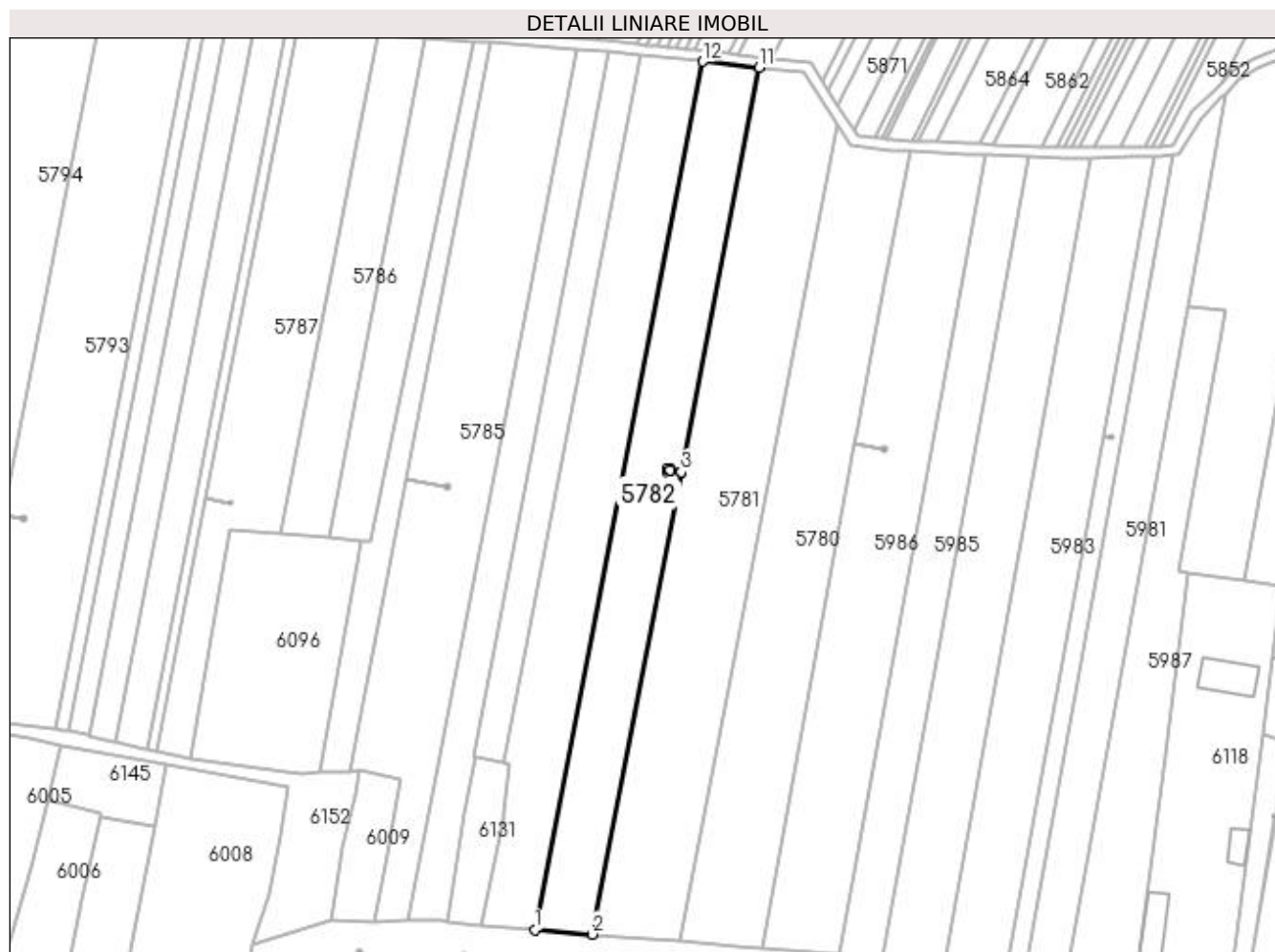
Inscrieri privind dezmembramintele dreptului de proprietate, drepturi reale de garanție și sarcini	Referințe
NU SUNT	

Anexa Nr. 1 La Partea I

Teren

Nr cadastral	Suprafața (mp)*	Observații / Referințe
	7.300	

* Suprafața este determinată în planul de proiecție Stereo 70.



Date referitoare la teren

Crt	Categorie folosință	Intravilan	Suprafața (mp)	Tarla	Parcelă	Nr. topo	Observații / Referințe
1	arabil	NU	7.300	32	249	-	

Lungime Segmente

1) Valorile lungimilor segmentelor sunt obținute din proiecție în plan.

Punct început	X / Y	Punct sfârșit	X / Y	Lungime segment (** (m)
1	427.699,797 300.541,326	2	427.721,544 300.539,642	21.812
2	427.721,544 300.539,642	3	427.755,602 300.715,917	179.535
3	427.755,602 300.715,917	4	427.751,425 300.716,724	4.254
4	427.751,425 300.716,724	5	427.751,47 300.716,126	0.6
5	427.751,47 300.716,126	6	427.750,273 300.716,036	1.2

Punct început	X / Y	Punct sfârșit	X / Y	Lungime segment (** (m)
6	427.750,273 300.716,036	7	427.750,184 300.717,233	1.2
7	427.750,184 300.717,233	8	427.751,381 300.717,322	1.2
8	427.751,381 300.717,322	9	427.751,425 300.716,729	0.595
9	427.751,425 300.716,729	10	427.755,603 300.715,922	4.255
10	427.755,603 300.715,922	11	427.785,396 300.870,125	157.055
11	427.785,396 300.870,125	12	427.763,771 300.872,438	21.748
12	427.763,771 300.872,438	1	427.699,797 300.541,326	337.236

** Lungimile segmentelor sunt determinate în planul de proiecție Stereo 70 și sunt rotunjite la 1 milimetru.

*** Distanța dintre puncte este formată din segmente cumulate ce sunt mai mici decât valoarea 1 milimetru.

**DATE DESPRE IMOBILUL NR. 5783**

Oficiul de Cadastru și Publicitate Imobiliară DOLJ
Biroul de Cadastru și Publicitate Imobiliară Craiova

A. Partea I. Descrierea imobilului

TEREN Extravilan

Adresa: Jud. Dolj, T32 P250

Nr. Crt	Nr cadastral Nr. topografic	Suprafața* (mp)	Observații / Referințe
A1		7.745	Sector cadastral:33 Teren neimprejmuit;

B. Partea II. Proprietari și acte

Inscrieri privitoare la dreptul de proprietate și alte drepturi reale	Referințe
/	
Act Administrativ nr. TDP 218-2192, din 24/11/1993 emis de CJSDPAT DOLJ;	
B1	A1
Intabulare, drept de PROPRIETATE, dobândit prin Reconstituire, cota actuala 1/1, cota initiala 1/1 1) RADUCU ELENA, LIPSA CNP	

C. Partea III. SARCINI .

Inscrieri privind dezmembramintele dreptului de proprietate, drepturi reale de garanție și sarcini	Referințe
NU SUNT	

Anexa Nr. 1 La Partea I

Teren

Nr cadastral	Suprafața (mp)*	Observații / Referințe
	7.745	

* Suprafața este determinată în planul de proiecție Stereo 70.



Date referitoare la teren

Crt	Categorie folosință	Intravilan	Suprafața (mp)	Tarla	Parcelă	Nr. topo	Observații / Referințe
1	arabil	NU	7.745	32	250	-	

Lungime Segmente

1) Valorile lungimilor segmentelor sunt obținute din proiecție în plan.

Punct început	X / Y	Punct sfârșit	X / Y	Lungime segment (** (m)
1	427.699,797 300.541,326	2	427.763,771 300.872,438	337.236
2	427.763,771 300.872,438	3	427.740,264 300.874,953	23.641
3	427.740,264 300.874,953	4	427.688,137 300.605,156	274.787
4	427.688,137 300.605,156	5	427.690,12 300.604,719	2.031
5	427.690,12 300.604,719	6	427.687,968 300.585,544	19.295

Punct început	X / Y	Punct sfârșit	X / Y	Lungime segment (** (m)
6	427.687,968 300.585,544	7	427.688,022 300.583,799	1.746
7	427.688,022 300.583,799	8	427.679,198 300.543,216	41.531
8	427.679,198 300.543,216	9	427.679,859 300.543,222	0.661
9	427.679,859 300.543,222	10	427.689,849 300.542,097	10.053
10	427.689,849 300.542,097	1	427.699,797 300.541,326	9.978

** Lungimile segmentelor sunt determinate în planul de proiecție Stereo 70 și sunt rotunjite la 1 milimetru.

*** Distanța dintre puncte este formată din segmente cumulate ce sunt mai mici decât valoarea 1 milimetru.

**DATE DESPRE IMOBILUL NR. 5784**

Oficiul de Cadastru și Publicitate Imobiliară DOLJ
Biroul de Cadastru și Publicitate Imobiliară Craiova

A. Partea I. Descrierea imobilului

TEREN Necunoscut

Adresa: Loc. Fântânele, Jud. Dolj, T32 P252

Nr. Crt	Nr cadastral Nr. topografic	Suprafața* (mp)	Observații / Referințe
A1		3.300	Sector cadastral:33 Teren neimprejmuit; Conform PUG aprobat prin HCL 28/2015, suprafata intravilan =886 mp, suprafata extravilan =2414 mp.

B. Partea II. Proprietari și acte

Inscrieri privitoare la dreptul de proprietate și alte drepturi reale	Referințe
/	
Act Administrativ nr. TDP 158-9566, din 03/11/1993 emis de CJSDPAT DOLJ;	
B1	A1
Intabulare, drept de PROPRIETATE, dobandit prin Reconstituire, cota actuala 1/1, cota initiala 1/1 1) CIOBANU IOANA, LIPSA CNP	

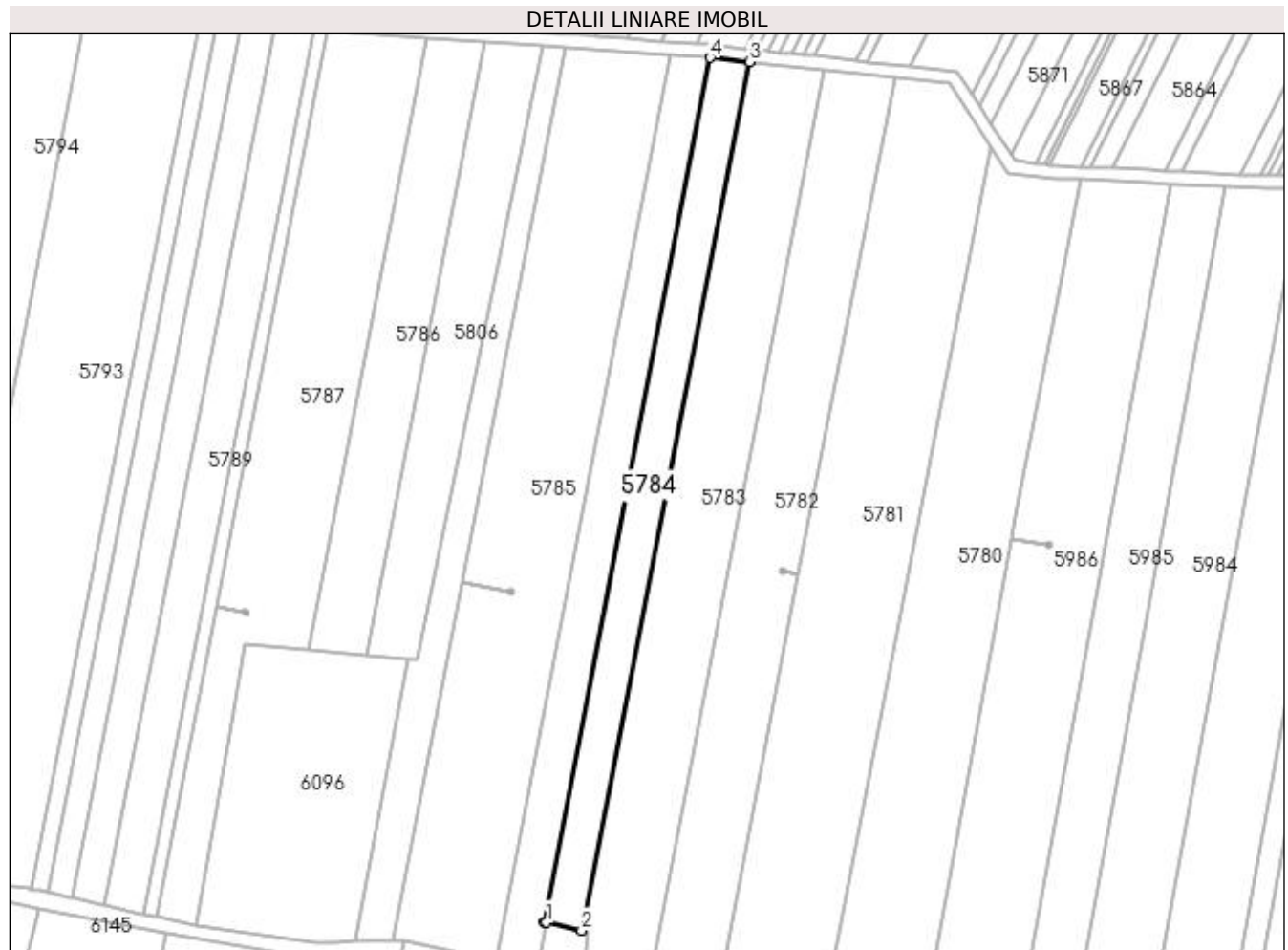
C. Partea III. SARCINI .

Inscrieri privind dezmembramintele dreptului de proprietate, drepturi reale de garanție și sarcini	Referințe
NU SUNT	

Anexa Nr. 1 La Partea I**Teren**

Nr cadastral	Suprafața (mp)*	Observații / Referințe
	3.300	Conform PUG aprobat prin HCL 28/2015, suprafața intravilan =886 mp, suprafața extravilan =2414 mp.

* Suprafața este determinată în planul de proiecție Stereo 70.

**Date referitoare la teren**

Crt	Categorie folosință	Intra vilan	Suprafața (mp)	Tarla	Parcelă	Nr. topo	Observații / Referințe
1	arabil	NU	2.414	32	252	-	
2	arabil	DA	886	32	252	-	

Lungime Segmente

1) Valorile lungimilor segmentelor sunt obținute din proiecție în plan.

Punct început	X / Y	Punct sfârșit	X / Y	Lungime segment (** (m)
1	427.677,198 300.607,566	2	427.688,137 300.605,156	11.201
2	427.688,137 300.605,156	3	427.740,264 300.874,953	274.787
3	427.740,264 300.874,953	4	427.728,028 300.876,262	12.306
4	427.728,028 300.876,262	5	427.676,585 300.607,643	273.501

Punct început	X / Y	Punct sfârșit	X / Y	Lungime segment (** (m)
5	427.676,585 300.607,643	1	427.677,198 300.607,566	0.618

** Lungimile segmentelor sunt determinate în planul de proiecție Stereo 70 și sunt rotunjite la 1 milimetru.

*** Distanța dintre puncte este formată din segmente cumulate ce sunt mai mici decât valoarea 1 milimetru.

**DATE DESPRE IMOBILUL NR. 5785**

Oficiul de Cadastru și Publicitate Imobiliară DOLJ
Biroul de Cadastru și Publicitate Imobiliară Craiova

A. Partea I. Descrierea imobilului

TEREN Necunoscut

Adresa: Loc. Fântânele, Jud. Dolj, T32 P251

Nr. Crt	Nr cadastral Nr. topografic	Suprafața* (mp)	Observații / Referințe
A1		10.032	Sector cadastral:33 Teren neimprejmuit; Conform PUG aprobat prin HCL 28/2015, suprafata intravilan = 2045 mp, suprafata extravilan =7987 mp.

B. Partea II. Proprietari și acte

Inscrieri privitoare la dreptul de proprietate și alte drepturi reale	Referințe
/	
Act Administrativ nr. TDP 192-9566, din 08/11/1993 emis de CJSDPAT DOLJ;	
B1	A1
Intabulare, drept de PROPRIETATE, dobandit prin Reconstituire, cota actuala 1/1, cota initiala 1/1	
1) BREOI NICOLIȚA, LIPSA CNP	
2) BREOI DAN, LIPSA CNP	

C. Partea III. SARCINI .

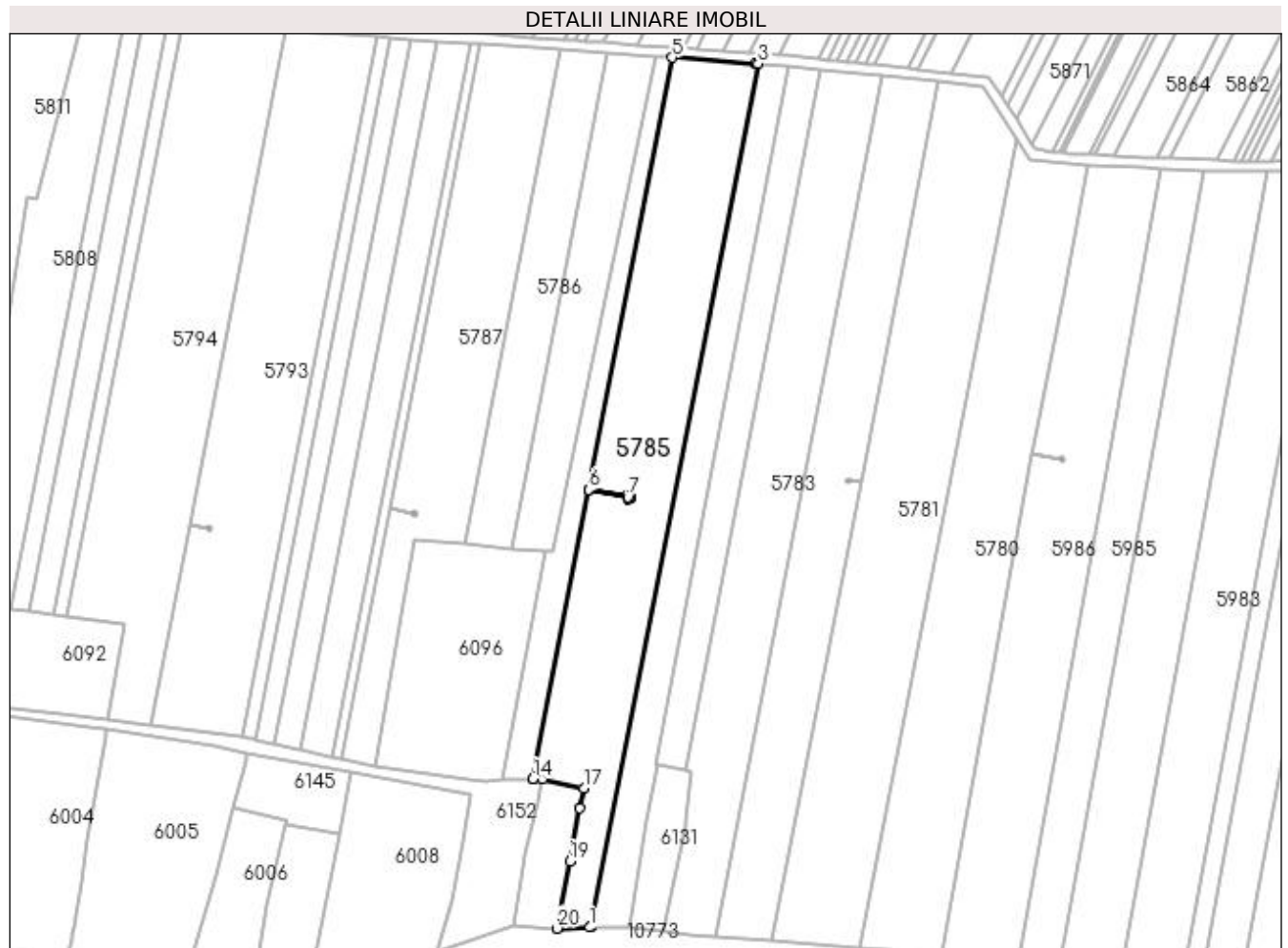
Inscrieri privind dezmembramintele dreptului de proprietate, drepturi reale de garanție și sarcini	Referințe
NU SUNT	

Anexa Nr. 1 La Partea I

Teren

Nr cadastral	Suprafața (mp)*	Observații / Referințe
	10.032	Conform PUG aprobat prin HCL 28/2015, suprafața intravilan = 2045 mp, suprafața extravilan = 7987 mp.

* Suprafața este determinată în planul de proiecție Stereo 70.



Date referitoare la teren

Crt	Categorie folosință	Intravilan	Suprafața (mp)	Tarla	Parcelă	Nr. topo	Observații / Referințe
1	arabil	NU	7.987	32	251	-	
2	arabil	DA	2.045	32	251	-	

Lungime Segmente

1) Valorile lungimilor segmentelor sunt obținute din proiecție în plan.

Punct început	X / Y	Punct sfârșit	X / Y	Lungime segment (** (m)
1	427.651,036 300.544,779	2	427.651,711 300.544,779	0.675
2	427.651,711 300.544,779	3	427.715,938 300.877,2	338.569
3	427.715,938 300.877,2	4	427.715,07 300.877,265	0.87
4	427.715,07 300.877,265	5	427.682,924 300.879,54	32.226

Punct început	X / Y	Punct sfârșit	X / Y	Lungime segment (** (m)
5	427.682,924 300.879,54	6	427.650,792 300.713,231	169.385
6	427.650,792 300.713,231	7	427.665,805 300.710,33	15.291
7	427.665,805 300.710,33	8	427.665,76 300.710,929	0.601
8	427.665,76 300.710,929	9	427.666,957 300.711,018	1.2
9	427.666,957 300.711,018	10	427.667,046 300.709,821	1.2
10	427.667,046 300.709,821	11	427.665,849 300.709,732	1.2
11	427.665,849 300.709,732	12	427.665,805 300.710,325	0.595
12	427.665,805 300.710,325	13	427.650,791 300.713,226	15.292
13	427.650,791 300.713,226	14	427.629,284 300.601,915	113.37
14	427.629,284 300.601,915	15	427.629,462 300.601,917	0.178
15	427.629,462 300.601,917	16	427.632,98 300.601,959	3.518
16	427.632,98 300.601,959	17	427.648,879 300.598,442	16.283
17	427.648,879 300.598,442	18	427.647,394 300.590,654	7.928
18	427.647,394 300.590,654	19	427.643,493 300.570,194	20.829
19	427.643,493 300.570,194	20	427.638,565 300.544,345	26.315
20	427.638,565 300.544,345	1	427.651,036 300.544,779	12.479

** Lungimile segmentelor sunt determinate în planul de proiecție Stereo 70 și sunt rotunjite la 1 milimetru.

*** Distanța dintre puncte este formată din segmente cumulate ce sunt mai mici decât valoarea 1 milimetru.

**DATE DESPRE IMOBILUL NR. 5786**

Oficiul de Cadastru și Publicitate Imobiliară DOLJ
Biroul de Cadastru și Publicitate Imobiliară Craiova

A. Partea I. Descrierea imobilului

TEREN Extravilan

Adresa: Jud. Dolj, T32 P253

Nr. Crt	Nr cadastral Nr. topografic	Suprafața* (mp)	Observații / Referințe
A1		3.536	Sector cadastral:33 Teren neimprejmuit;

B. Partea II. Proprietari și acte

Inscrieri privitoare la dreptul de proprietate și alte drepturi reale	Referințe
/	
Act Administrativ nr. TDP 227-2192, din 22/11/1993 emis de CJSDPAT DOLJ;	
B1	A1
Intabulare, drept de PROPRIETATE, dobandit prin Reconstituire, cota actuala 1/1, cota initiala 1/1 1) STANCU AURELIAN, LIPSA CNP	

C. Partea III. SARCINI .

Inscrieri privind dezmembramintele dreptului de proprietate, drepturi reale de garanție și sarcini	Referințe
NU SUNT	

Anexa Nr. 1 La Partea I

Teren

Nr cadastral	Suprafața (mp)*	Observații / Referințe
	3.536	

* Suprafața este determinată în planul de proiecție Stereo 70.



Date referitoare la teren

Crt	Categorie folosință	Intra vilan	Suprafața (mp)	Tarla	Parcelă	Nr. topo	Observații / Referințe
1	arabil	NU	3.536	32	253	-	

Lungime Segmente

1) Valorile lungimilor segmentelor sunt obținute din proiecție în plan.

Punct început	X / Y	Punct sfârșit	X / Y	Lungime segment (** (m)
1	427.621,21 300.690,665	2	427.658,043 300.881,301	194.162
2	427.658,043 300.881,301	3	427.639,729 300.882,597	18.36
3	427.639,729 300.882,597	4	427.602,965 300.692,319	193.797
4	427.602,965 300.692,319	1	427.621,21 300.690,665	18.32

**** Lungimile segmentelor sunt determinate în planul de proiecție Stereo 70 și sunt rotunjite la 1 milimetru.**

***** Distanța dintre puncte este formată din segmente cumulate ce sunt mai mici decât valoarea 1 milimetru.**

**DATE DESPRE IMOBILUL NR. 5787**

Oficiul de Cadastru și Publicitate Imobiliară DOLJ
Biroul de Cadastru și Publicitate Imobiliară Craiova

A. Partea I. Descrierea imobilului

TEREN Extravilan

Adresa: Jud. Dolj, T32 P254

Nr. Crt	Nr cadastral Nr. topografic	Suprafața* (mp)	Observații / Referințe
A1		6.976	Sector cadastral:33 Teren neimprejmuit;

B. Partea II. Proprietari și acte

Inscrieri privitoare la dreptul de proprietate și alte drepturi reale	Referințe
/	
Act Administrativ nr. TDP 60-59434, din 28/07/1993 emis de CJSDPAT DOLJ;	
B1	A1
Intabulare, drept de PROPRIETATE, dobândit prin Reconstituire, cota actuala 1/1, cota initiala 1/1 1) CIUTICĂ LUCIAN, LIPSA CNP	

C. Partea III. SARCINI .

Inscrieri privind dezmembramintele dreptului de proprietate, drepturi reale de garanție și sarcini	Referințe
NU SUNT	

Anexa Nr. 1 La Partea I

Teren

Nr cadastral	Suprafața (mp)*	Observații / Referințe
	6.976	

* Suprafața este determinată în planul de proiecție Stereo 70.



Date referitoare la teren

Crt	Categorie folosință	Intravilan	Suprafața (mp)	Tarla	Parcelă	Nr. topo	Observații / Referințe
1	arabil	NU	6.976	32	254	-	

Lungime Segmente

1) Valorile lungimilor segmentelor sunt obținute din proiecție în plan.

Punct început	X / Y	Punct sfârșit	X / Y	Lungime segment (** (m)
1	427.583,646 300.694,091	2	427.602,965 300.692,319	19.4
2	427.602,965 300.692,319	3	427.639,729 300.882,597	193.797
3	427.639,729 300.882,597	4	427.609,004 300.884,771	30.802
4	427.609,004 300.884,771	5	427.574,433 300.705,841	182.239
5	427.574,433 300.705,841	6	427.583,145 300.704,158	8.873

Punct început	X / Y	Punct sfârşit	X / Y	Lungime segment (** (m)
6	427.583,145 300.704,158	7	427.583,101 300.704,756	0.6
7	427.583,101 300.704,756	8	427.584,297 300.704,846	1.199
8	427.584,297 300.704,846	9	427.584,387 300.703,649	1.2
9	427.584,387 300.703,649	10	427.583,19 300.703,56	1.2
10	427.583,19 300.703,56	11	427.583,146 300.704,153	0.595
11	427.583,146 300.704,153	12	427.574,432 300.705,836	8.875
12	427.574,432 300.705,836	13	427.555,798 300.609,392	98.228
13	427.555,798 300.609,392	14	427.568,231 300.606,549	12.754
14	427.568,231 300.606,549	15	427.579,394 300.669,57	64.002
15	427.579,394 300.669,57	1	427.583,646 300.694,091	24.887

** Lungimile segmentelor sunt determinate în planul de proiecție Stereo 70 și sunt rotunjite la 1 milimetru.

*** Distanța dintre puncte este formată din segmente cumulate ce sunt mai mici decât valoarea 1 milimetru.

**DATE DESPRE IMOBILUL NR. 5788**

Oficiul de Cadastru și Publicitate Imobiliară DOLJ
Biroul de Cadastru și Publicitate Imobiliară Craiova

A. Partea I. Descrierea imobilului

TEREN Extravilan

Adresa: Jud. Dolj, T32 P255

Nr. Crt	Nr cadastral Nr. topografic	Suprafața* (mp)	Observații / Referințe
A1		1.094	Sector cadastral:33 Teren neimprejmuit;

B. Partea II. Proprietari și acte

Inscrieri privitoare la dreptul de proprietate și alte drepturi reale		Referințe
/		
Act Administrativ nr. TDP 14094, din 27/10/2009 emis de CJSDPAT DOLJ (Defunct conform certificat deces seria DZ, nr. 402719, data 14.05.2012);		
B1	Intabulare, drept de PROPRIETATE, dobandit prin Reconstituire, cota actuala 1/1, cota initiala 1/1 1) PAPA IONEL DEFUNCT:Da	A1

C. Partea III. SARCINI .

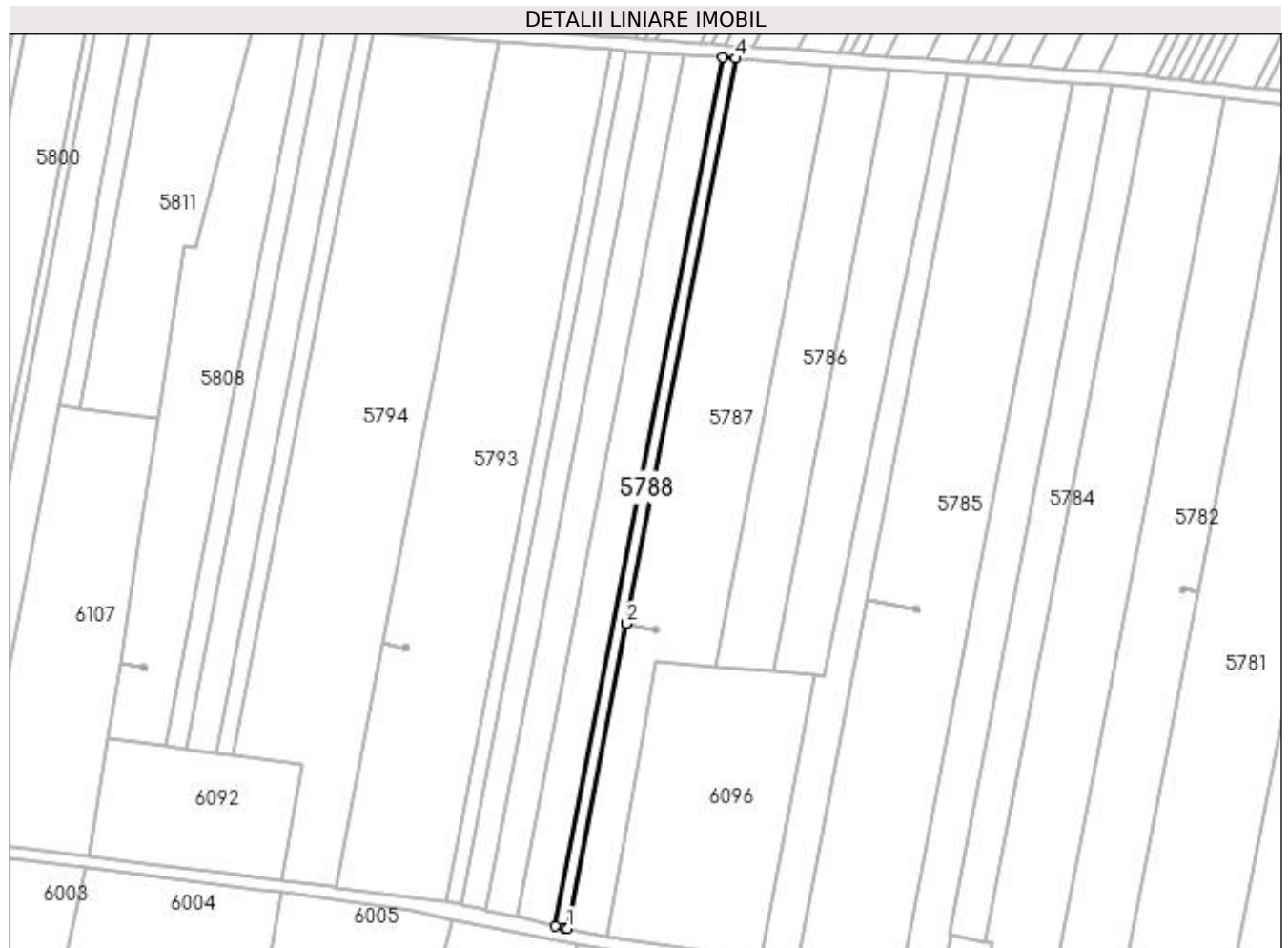
Inscrieri privind dezmembramintele dreptului de proprietate, drepturi reale de garanție și sarcini	Referințe
NU SUNT	

Anexa Nr. 1 La Partea I

Teren

Nr cadastral	Suprafața (mp)*	Observații / Referințe
	1.094	

* Suprafața este determinată în planul de proiecție Stereo 70.



Date referitoare la teren

Crt	Categorie folosință	Intra vilan	Suprafața (mp)	Tarla	Parcelă	Nr. topo	Observații / Referințe
1	arabil	NU	1.094	32	255	-	

Lungime Segmente

1) Valorile lungimilor segmentelor sunt obținute din proiecție în plan.

Punct început	X / Y	Punct sfârșit	X / Y	Lungime segment (** (m)
1	427.555,798 300.609,392	2	427.574,432 300.705,836	98.228
2	427.574,432 300.705,836	3	427.574,433 300.705,841	0.005
3	427.574,433 300.705,841	4	427.609,004 300.884,771	182.239
4	427.609,004 300.884,771	5	427.605,081 300.885,049	3.933
5	427.605,081 300.885,049	6	427.551,99 300.610,262	279.869

Punct început	X / Y	Punct sfârșit	X / Y	Lungime segment (** (m)
6	427.551,99 300.610,262	7	427.555,016 300.609,57	3.104
7	427.555,016 300.609,57	1	427.555,798 300.609,392	0.802

** Lungimile segmentelor sunt determinate în planul de proiecție Stereo 70 și sunt rotunjite la 1 milimetru.

*** Distanța dintre puncte este formată din segmente cumulate ce sunt mai mici decât valoarea 1 milimetru.

**DATE DESPRE IMOBILUL NR. 5789**

Oficiul de Cadastru și Publicitate Imobiliară DOLJ
Biroul de Cadastru și Publicitate Imobiliară Craiova

A. Partea I. Descrierea imobilului

TEREN Extravilan

Adresa: Jud. Dolj, T32 P256

Nr. Crt	Nr cadastral Nr. topografic	Suprafața* (mp)	Observații / Referințe
A1		3.488	Sector cadastral:33 Teren neimprejmuit;

B. Partea II. Proprietari și acte

Inscrieri privitoare la dreptul de proprietate și alte drepturi reale	Referințe
/	
Act Administrativ nr. TDP 93-59434, din 04/08/1993 emis de CJSDPAT DOLJ;	
B1	A1
Intabulare, drept de PROPRIETATE, dobândit prin Reconstituire, cota actuala 1/1, cota initiala 1/1	
1) DRĂGHICI IOANA, LIPSA CNP	
2) FICA LILI, LIPSA CNP	

C. Partea III. SARCINI .

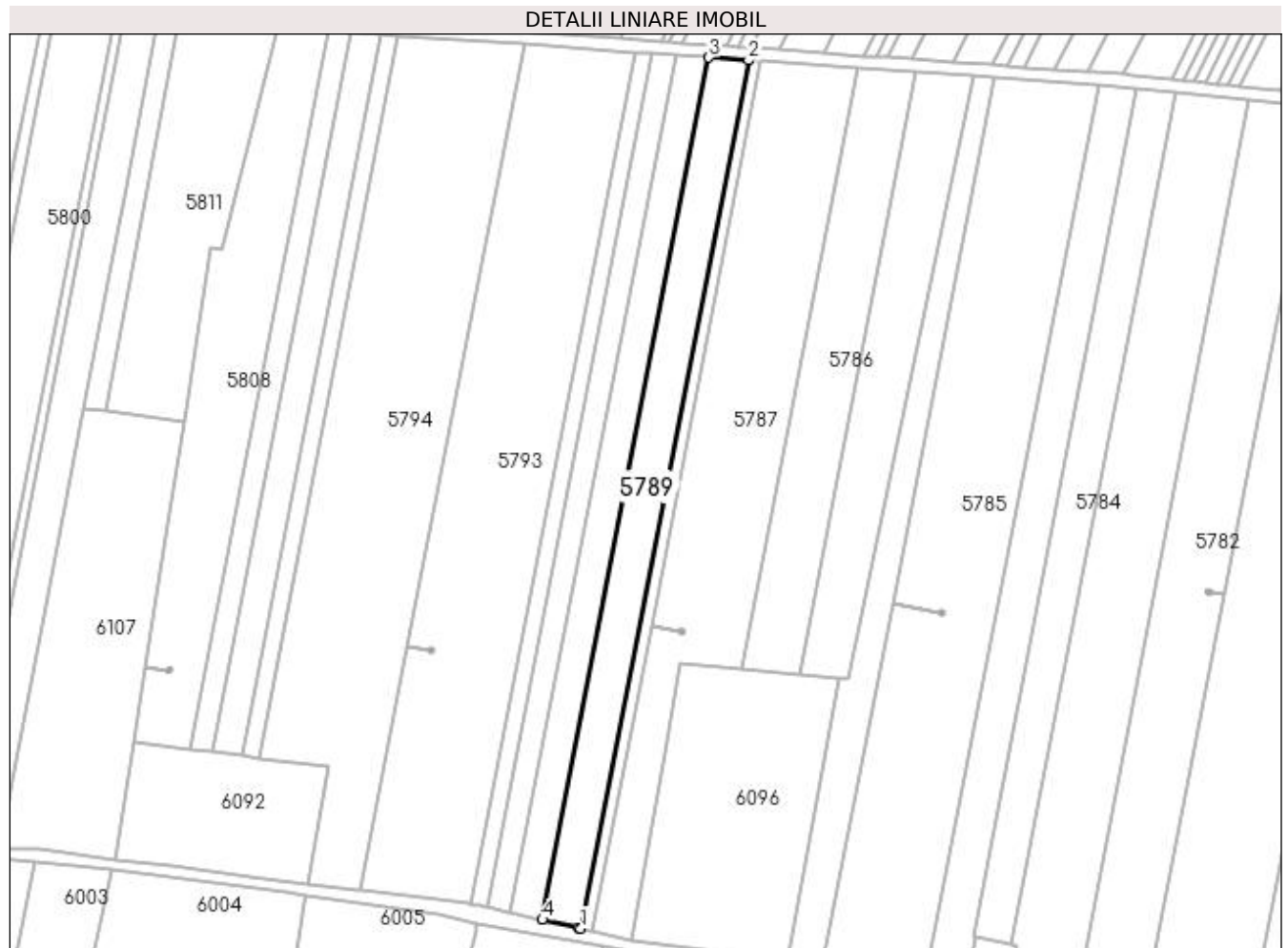
Inscrieri privind dezmembramintele dreptului de proprietate, drepturi reale de garanție și sarcini	Referințe
NU SUNT	

Anexa Nr. 1 La Partea I

Teren

Nr cadastral	Suprafața (mp)*	Observații / Referințe
	3.488	

* Suprafața este determinată în planul de proiecție Stereo 70.



Date referitoare la teren

Crt	Categorie folosință	Intra vilan	Suprafața (mp)	Tarla	Parcelă	Nr. topo	Observații / Referințe
1	arabil	NU	3.488	32	256	-	

Lungime Segmente

1) Valorile lungimilor segmentelor sunt obținute din proiecție în plan.

Punct început	X / Y	Punct sfârșit	X / Y	Lungime segment (** (m)
1	427.551,99 300.610,262	2	427.605,081 300.885,049	279.869
2	427.605,081 300.885,049	3	427.592,515 300.885,938	12.597
3	427.592,515 300.885,938	4	427.539,791 300.613,052	277.933
4	427.539,791 300.613,052	5	427.551,2 300.610,443	11.704
5	427.551,2 300.610,443	1	427.551,99 300.610,262	0.81

**** Lungimile segmentelor sunt determinate în planul de proiecție Stereo 70 și sunt rotunjite la 1 milimetru.**

***** Distanța dintre puncte este formată din segmente cumulate ce sunt mai mici decât valoarea 1 milimetru.**

**DATE DESPRE IMOBILUL NR. 5790**

Oficiul de Cadastru și Publicitate Imobiliară DOLJ
 Biroul de Cadastru și Publicitate Imobiliară Craiova

A. Partea I. Descrierea imobilului

TEREN Extravilan

Adresa: Jud. Dolj, T32 P257

Nr. Crt	Nr cadastral Nr. topografic	Suprafața* (mp)	Observații / Referințe
A1		2.864	Sector cadastral:33 Teren neimprejmuit;

B. Partea II. Proprietari și acte

Inscrieri privitoare la dreptul de proprietate și alte drepturi reale	Referințe
/	
Act Administrativ nr. TDP 136-9566, din 05/10/1993 emis de CJSDPAT DOLJ;	
B1	A1
Intabulare, drept de PROPRIETATE, dobândit prin Reconstituire, cota actuala 1/1, cota initiala 1/1 1) STANCU NICOLAE, LIPSA CNP	

C. Partea III. SARCINI .

Inscrieri privind dezmembramintele dreptului de proprietate, drepturi reale de garanție și sarcini	Referințe
NU SUNT	

Anexa Nr. 1 La Partea I

Teren

Nr cadastral	Suprafața (mp)*	Observații / Referințe
	2.864	

* Suprafața este determinată în planul de proiecție Stereo 70.



Date referitoare la teren

Crt	Categorie folosință	Intra vilan	Suprafața (mp)	Tarla	Parcelă	Nr. topo	Observații / Referințe
1	arabil	NU	2.864	32	257	-	

Lungime Segmente

1) Valorile lungimilor segmentelor sunt obținute din proiecție în plan.

Punct început	X / Y	Punct sfârșit	X / Y	Lungime segment (** (m)
1	427.539,791 300.613,052	2	427.592,515 300.885,938	277.933
2	427.592,515 300.885,938	3	427.582,132 300.886,673	10.409
3	427.582,132 300.886,673	4	427.529,711 300.615,357	276.334
4	427.529,711 300.615,357	5	427.538,978 300.613,238	9.506
5	427.538,978 300.613,238	1	427.539,791 300.613,052	0.834

**** Lungimile segmentelor sunt determinate în planul de proiecție Stereo 70 și sunt rotunjite la 1 milimetru.**

***** Distanța dintre puncte este formată din segmente cumulate ce sunt mai mici decât valoarea 1 milimetru.**

**DATE DESPRE IMOBILUL NR. 5791**

Oficiul de Cadastru și Publicitate Imobiliară DOLJ
Biroul de Cadastru și Publicitate Imobiliară Craiova

A. Partea I. Descrierea imobilului

TEREN Extravilan

Adresa: Jud. Dolj, T32 P262

Nr. Crt	Nr cadastral Nr. topografic	Suprafața* (mp)	Observații / Referințe
A1		2.100	Sector cadastral:33 Teren neimprejmuit;

B. Partea II. Proprietari și acte

Inscrieri privitoare la dreptul de proprietate și alte drepturi reale	Referințe
/	
Act Administrativ nr. TDP 129-9566, din 30/09/1993 emis de CJSDPAT DOLJ;	
B1	A1
Intabulare, drept de PROPRIETATE, dobândit prin Reconstituire, cota actuala 1/1, cota initiala 1/1 1) NICOLAE CONSTANȚA, LIPSA CNP	

C. Partea III. SARCINI .

Inscrieri privind dezmembramintele dreptului de proprietate, drepturi reale de garanție și sarcini	Referințe
NU SUNT	

Anexa Nr. 1 La Partea I

Teren

Nr cadastral	Suprafața (mp)*	Observații / Referințe
	2.100	

* Suprafața este determinată în planul de proiecție Stereo 70.



Date referitoare la teren

Crt	Categorie folosință	Intra vilan	Suprafața (mp)	Tarla	Parcelă	Nr. topo	Observații / Referințe
1	arabil	NU	2.100	32	262	-	

Lungime Segmente

1) Valorile lungimilor segmentelor sunt obținute din proiecție în plan.

Punct început	X / Y	Punct sfârșit	X / Y	Lungime segment (** (m)
1	427.529,711 300.615,357	2	427.582,132 300.886,673	276.334
2	427.582,132 300.886,673	3	427.574,48 300.887,215	7.671
3	427.574,48 300.887,215	4	427.522,283 300.617,055	275.156
4	427.522,283 300.617,055	5	427.528,879 300.615,547	6.766
5	427.528,879 300.615,547	1	427.529,711 300.615,357	0.853

**** Lungimile segmentelor sunt determinate în planul de proiecție Stereo 70 și sunt rotunjite la 1 milimetru.**

***** Distanța dintre puncte este formată din segmente cumulate ce sunt mai mici decât valoarea 1 milimetru.**

**DATE DESPRE IMOBILUL NR. 5792**

Oficiul de Cadastru și Publicitate Imobiliară DOLJ
Biroul de Cadastru și Publicitate Imobiliară Craiova

A. Partea I. Descrierea imobilului

TEREN Extravilan

Adresa: Jud. Dolj, T32 P264

Nr. Crt	Nr cadastral Nr. topografic	Suprafața* (mp)	Observații / Referințe
A1		1.400	Sector cadastral:33 Teren neimprejmuit;

B. Partea II. Proprietari și acte

Inscrieri privitoare la dreptul de proprietate și alte drepturi reale	Referințe
/	
Act Administrativ nr. TDP 469-2162, din 28/02/1994 emis de CJSDPAT DOLJ;	
B1	A1
Intabulare, drept de PROPRIETATE, dobandit prin Reconstituire, cota actuala 1/1, cota initiala 1/1 1) BALOI MARIA, LIPSA CNP	

C. Partea III. SARCINI .

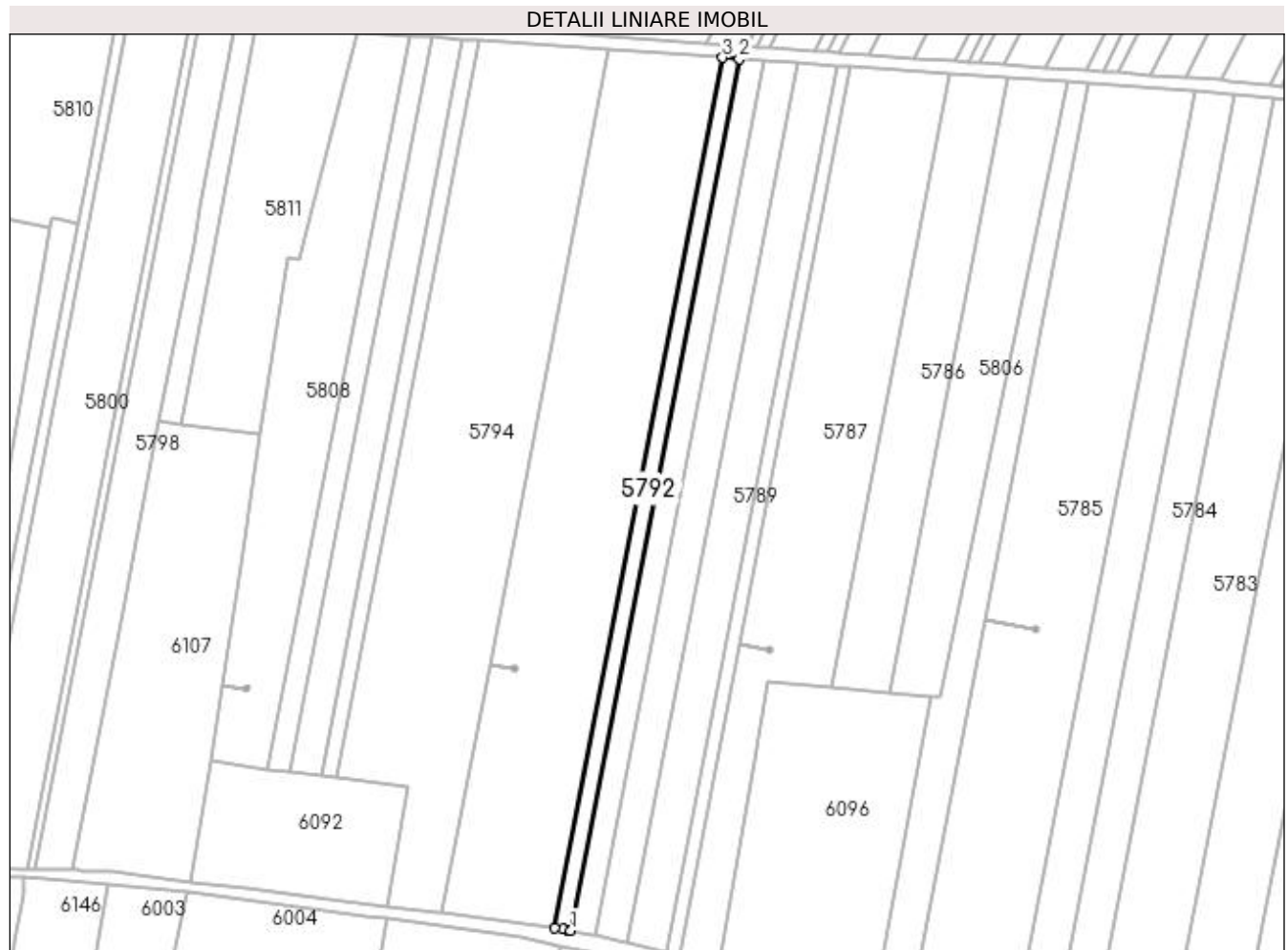
Inscrieri privind dezmembramintele dreptului de proprietate, drepturi reale de garanție și sarcini	Referințe
NU SUNT	

Anexa Nr. 1 La Partea I

Teren

Nr cadastral	Suprafața (mp)*	Observații / Referințe
	1.400	

* Suprafața este determinată în planul de proiecție Stereo 70.



Date referitoare la teren

Crt	Categorie folosință	Intra vilan	Suprafața (mp)	Tarla	Parcelă	Nr. topo	Observații / Referințe
1	arabil	NU	1.400	32	264	-	

Lungime Segmente

1) Valorile lungimilor segmentelor sunt obținute din proiecție în plan.

Punct început	X / Y	Punct sfârșit	X / Y	Lungime segment (** (m)
1	427.522,283 300.617,055	2	427.574,48 300.887,215	275.156
2	427.574,48 300.887,215	3	427.569,361 300.887,577	5.132
3	427.569,361 300.887,577	4	427.517,267 300.617,949	274.614
4	427.517,267 300.617,949	5	427.519,73 300.617,639	2.482
5	427.519,73 300.617,639	6	427.521,436 300.617,249	1.75

Punct început	X / Y	Punct sfârşit	X / Y	Lungime segment (** (m)
6	427.521,436 300.617,249	1	427.522,283 300.617,055	0.869

** Lungimile segmentelor sunt determinate în planul de proiecţie Stereo 70 şi sunt rotunjite la 1 milimetru.

*** Distanţa dintre puncte este formată din segmente cumulate ce sunt mai mici decât valoarea 1 milimetru.

**DATE DESPRE IMOBILUL NR. 5793**

Oficiul de Cadastru și Publicitate Imobiliară DOLJ
Biroul de Cadastru și Publicitate Imobiliară Craiova

A. Partea I. Descrierea imobilului

TEREN Extravilan

Adresa: Jud. Dolj, T32 P270

Nr. Crt	Nr cadastral Nr. topografic	Suprafața* (mp)	Observații / Referințe
A1		9.650	Sector cadastral:33 Teren neimprejmuit;

B. Partea II. Proprietari și acte

Inscrieri privitoare la dreptul de proprietate și alte drepturi reale	Referințe
/	
Act Administrativ nr. TDP 214-2192, din 23/11/1993 emis de CJSDPAT DOLJ;	
B1	A1
Intabulare, drept de PROPRIETATE, dobandit prin Reconstituire, cota actuala 1/1, cota initiala 1/1 1) SOVA DUMITRA, LIPSA CNP	

C. Partea III. SARCINI .

Inscrieri privind dezmembramintele dreptului de proprietate, drepturi reale de garanție și sarcini	Referințe
NU SUNT	

Anexa Nr. 1 La Partea I

Teren

Nr cadastral	Suprafața (mp)*	Observații / Referințe
	9.650	

* Suprafața este determinată în planul de proiecție Stereo 70.



Date referitoare la teren

Crt	Categorie folosință	Intra vilan	Suprafața (mp)	Tarla	Parcelă	Nr. topo	Observații / Referințe
1	arabil	NU	9.650	32	270	-	

Lungime Segmente

1) Valorile lungimilor segmentelor sunt obținute din proiecție în plan.

Punct început	X / Y	Punct sfârșit	X / Y	Lungime segment (** (m)
1	427.482,197 300.622,36	2	427.516,398 300.618,058	34.471
2	427.516,398 300.618,058	3	427.517,267 300.617,949	0.876
3	427.517,267 300.617,949	4	427.569,361 300.887,577	274.614
4	427.569,361 300.887,577	5	427.533,924 300.890,085	35.526
5	427.533,924 300.890,085	6	427.497,119 300.699,591	194.017

Punct început	X / Y	Punct sfârșit	X / Y	Lungime segment (** (m)
6	427.497,119 300.699,591	7	427.504,051 300.698,252	7.06
7	427.504,051 300.698,252	8	427.504,007 300.698,85	0.6
8	427.504,007 300.698,85	9	427.505,203 300.698,94	1.199
9	427.505,203 300.698,94	10	427.505,293 300.697,743	1.2
10	427.505,293 300.697,743	11	427.504,096 300.697,654	1.2
11	427.504,096 300.697,654	12	427.504,052 300.698,247	0.595
12	427.504,052 300.698,247	13	427.497,118 300.699,586	7.062
13	427.497,118 300.699,586	1	427.482,197 300.622,36	78.654

** Lungimile segmentelor sunt determinate în planul de proiecție Stereo 70 și sunt rotunjite la 1 milimetru.

*** Distanța dintre puncte este formată din segmente cumulate ce sunt mai mici decât valoarea 1 milimetru.

**DATE DESPRE IMOBILUL NR. 5794**

Oficiul de Cadastru și Publicitate Imobiliară DOLJ
Biroul de Cadastru și Publicitate Imobiliară Craiova

A. Partea I. Descrierea imobilului

TEREN Extravilan

Adresa: Jud. Dolj, T32 P271

Nr. Crt	Nr cadastral Nr. topografic	Suprafața* (mp)	Observații / Referințe
A1		9.940	Sector cadastral:33 Teren neimprejmuit;

B. Partea II. Proprietari și acte

Inscrieri privitoare la dreptul de proprietate și alte drepturi reale	Referințe
/	
Act Administrativ nr. TDP 167-9566, din 04/11/1993 emis de CJSDPAT DOLJ;	
B1	A1
Intabulare, drept de PROPRIETATE, dobândit prin Reconstituire, cota actuala 1/1, cota initiala 1/1 1) VĂTĂȘELU CONSTANȚA, LIPSA CNP	

C. Partea III. SARCINI .

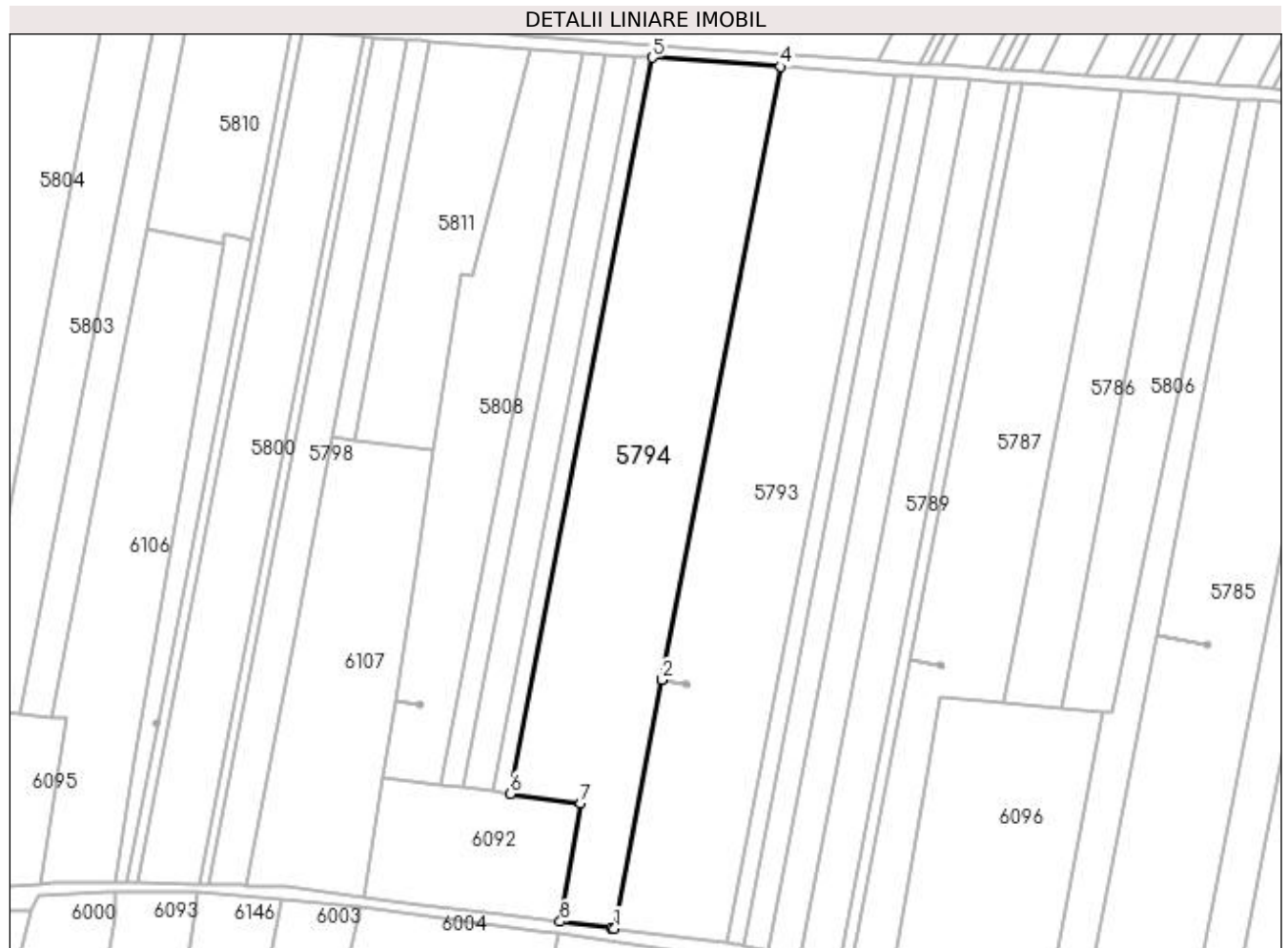
Inscrieri privind dezmembramintele dreptului de proprietate, drepturi reale de garanție și sarcini	Referințe
NU SUNT	

Anexa Nr. 1 La Partea I

Teren

Nr cadastral	Suprafața (mp)*	Observații / Referințe
	9.940	

* Suprafața este determinată în planul de proiecție Stereo 70.



Date referitoare la teren

Crt	Categorie folosință	Intra vilan	Suprafața (mp)	Tarla	Parcelă	Nr. topo	Observații / Referințe
1	arabil	NU	9.940	32	271	-	

Lungime Segmente

1) Valorile lungimilor segmentelor sunt obținute din proiecție în plan.

Punct început	X / Y	Punct sfârșit	X / Y	Lungime segment (** (m)
1	427.482,197 300.622,36	2	427.497,118 300.699,586	78.654
2	427.497,118 300.699,586	3	427.497,119 300.699,591	0.005
3	427.497,119 300.699,591	4	427.533,924 300.890,085	194.017
4	427.533,924 300.890,085	5	427.494,03 300.892,908	39.994
5	427.494,03 300.892,908	6	427.449,848 300.664,235	232.902

Punct început	X / Y	Punct sfârșit	X / Y	Lungime segment (** (m)
6	427.449,848 300.664,235	7	427.471,821 300.661,312	22.167
7	427.471,821 300.661,312	8	427.465,42 300.624,471	37.393
8	427.465,42 300.624,471	9	427.481,156 300.622,491	15.86
9	427.481,156 300.622,491	1	427.482,197 300.622,36	1.049

** Lungimile segmentelor sunt determinate în planul de proiecție Stereo 70 și sunt rotunjite la 1 milimetru.

*** Distanța dintre puncte este formată din segmente cumulate ce sunt mai mici decât valoarea 1 milimetru.

**DATE DESPRE IMOBILUL NR. 5795**

Oficiul de Cadastru și Publicitate Imobiliară DOLJ
Biroul de Cadastru și Publicitate Imobiliară Craiova

A. Partea I. Descrierea imobilului

TEREN Extravilan

Adresa: Jud. Dolj, T32 P277

Nr. Crt	Nr cadastral Nr. topografic	Suprafața* (mp)	Observații / Referințe
A1		1.202	Sector cadastral:33 Teren neimprejmuit;

B. Partea II. Proprietari și acte

Inscrieri privitoare la dreptul de proprietate și alte drepturi reale	Referințe
/	
Act Administrativ nr. TDP 1386-44812, din 16/01/2001 emis de CJSDPAT DOLJ;	
B1	A1
Intabulare, drept de PROPRIETATE, dobândit prin Reconstituire, cota actuala 1/1, cota initiala 1/1	
1) PAUN MARIN, LIPSA CNP	
2) PAUN ION, LIPSA CNP	

C. Partea III. SARCINI .

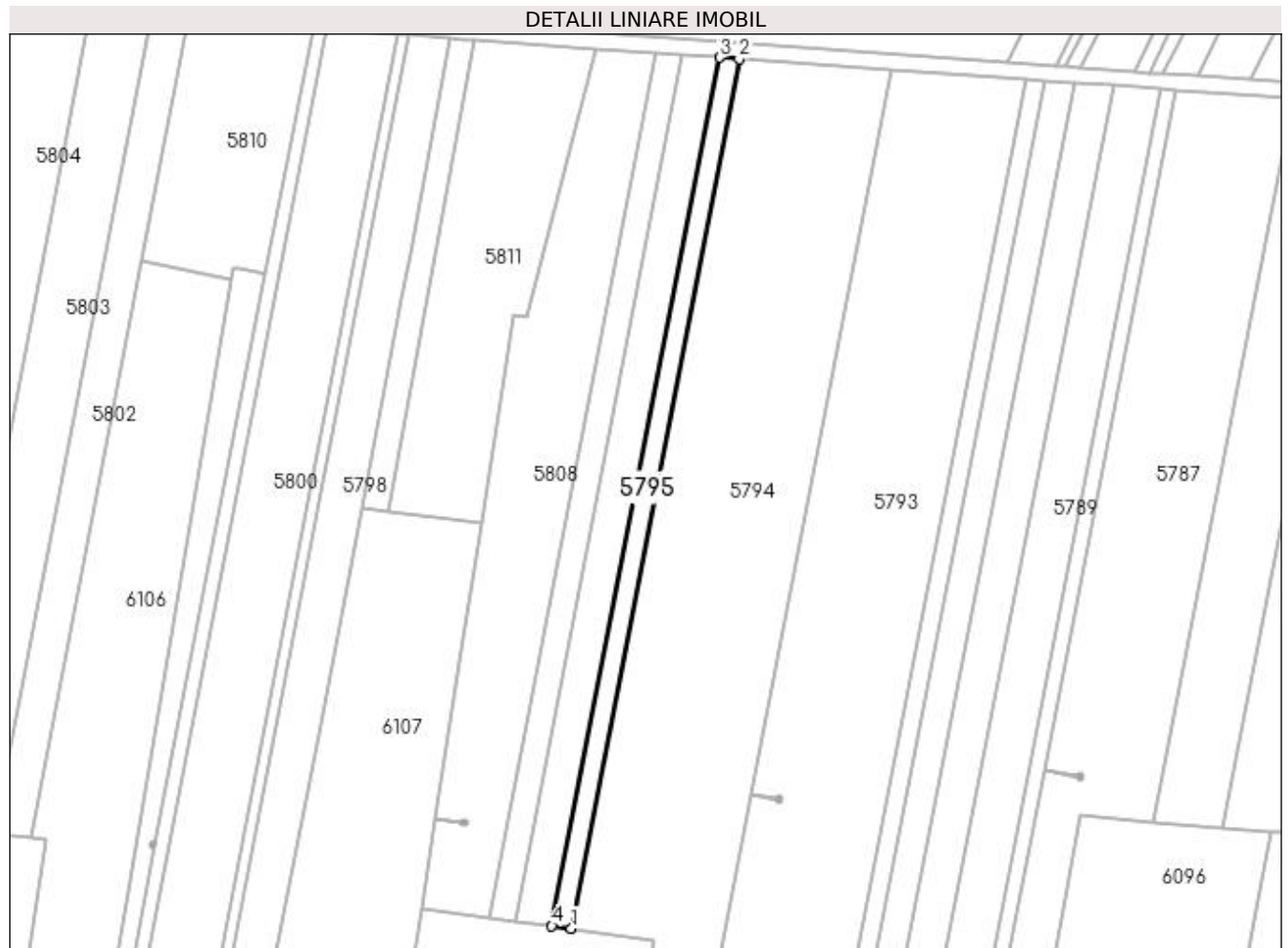
Inscrieri privind dezmembramintele dreptului de proprietate, drepturi reale de garanție și sarcini	Referințe
NU SUNT	

Anexa Nr. 1 La Partea I

Teren

Nr cadastral	Suprafața (mp)*	Observații / Referințe
	1.202	

* Suprafața este determinată în planul de proiecție Stereo 70.



Date referitoare la teren

Crt	Categorie folosință	Intra vilan	Suprafața (mp)	Tarla	Parcelă	Nr. topo	Observații / Referințe
1	arabil	NU	1.202	32	277	-	

Lungime Segmente

1) Valorile lungimilor segmentelor sunt obținute din proiecție în plan.

Punct început	X / Y	Punct sfârșit	X / Y	Lungime segment (** (m)
1	427.449,848 300.664,235	2	427.494,03 300.892,908	232.902
2	427.494,03 300.892,908	3	427.488,841 300.893,275	5.202
3	427.488,841 300.893,275	4	427.444,72 300.664,917	232.581
4	427.444,72 300.664,917	1	427.449,848 300.664,235	5.173

**** Lungimile segmentelor sunt determinate în planul de proiecție Stereo 70 și sunt rotunjite la 1 milimetru.**

***** Distanța dintre puncte este formată din segmente cumulate ce sunt mai mici decât valoarea 1 milimetru.**

**DATE DESPRE IMOBILUL NR. 5796**

Oficiul de Cadastru și Publicitate Imobiliară DOLJ
Biroul de Cadastru și Publicitate Imobiliară Craiova

A. Partea I. Descrierea imobilului

TEREN Extravilan

Adresa: Jud. Dolj, T32 P278

Nr. Crt	Nr cadastral Nr. topografic	Suprafața* (mp)	Observații / Referințe
A1		2.240	Sector cadastral:33 Teren neimprejmuit;

B. Partea II. Proprietari și acte

Inscrieri privitoare la dreptul de proprietate și alte drepturi reale	Referințe
/	
Act Administrativ nr. TDP 147-9566, din 01/11/1993 emis de CJSDPAT DOLJ;	
B1	A1
Intabulare, drept de PROPRIETATE, dobândit prin Reconstituire, cota actuala 1/1, cota initiala 1/1 1) PĂUNESCU TRAIAN, LIPSA CNP	

C. Partea III. SARCINI .

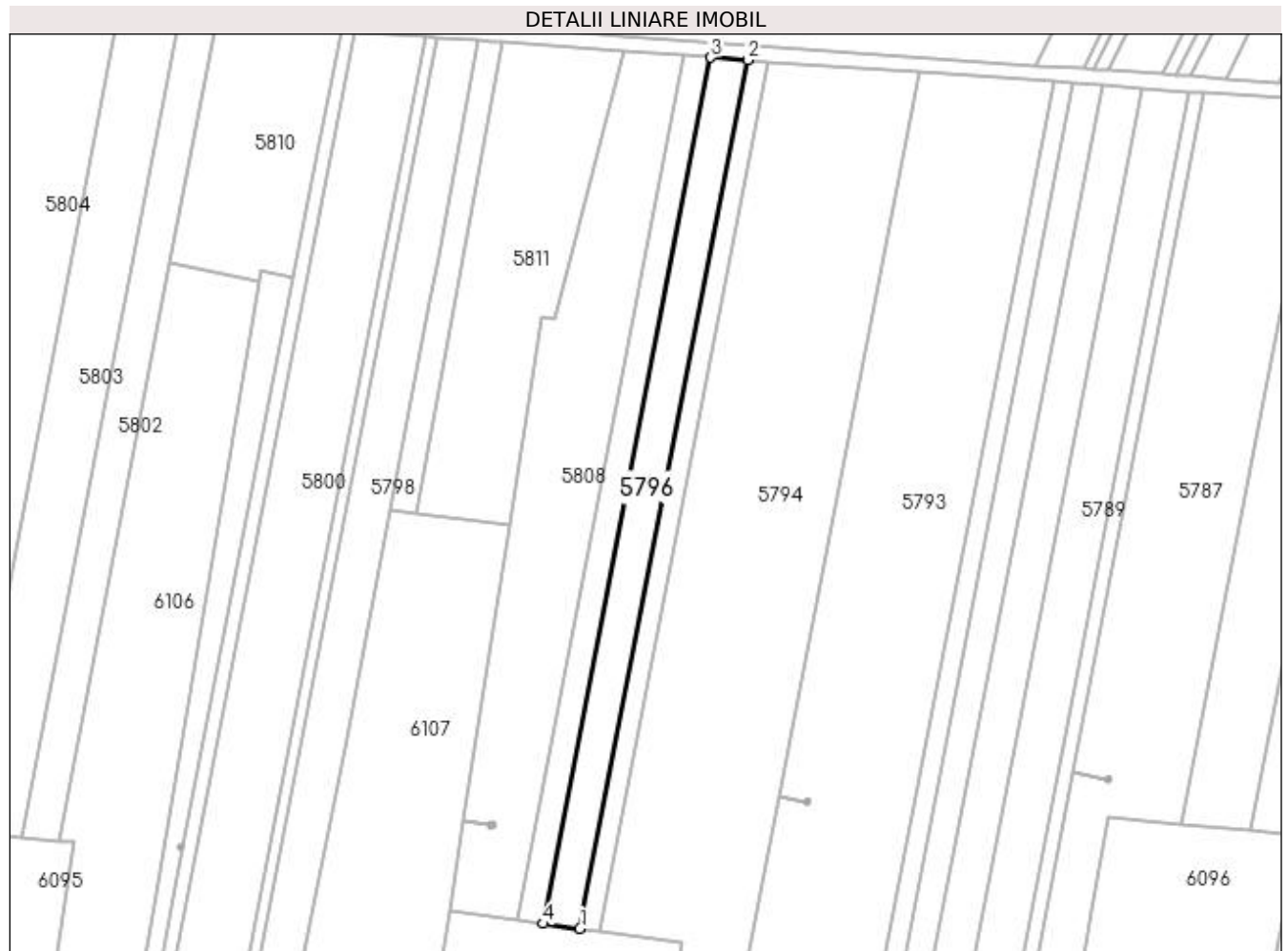
Inscrieri privind dezmembramintele dreptului de proprietate, drepturi reale de garanție și sarcini	Referințe
NU SUNT	

Anexa Nr. 1 La Partea I

Teren

Nr cadastral	Suprafața (mp)*	Observații / Referințe
	2.240	

* Suprafața este determinată în planul de proiecție Stereo 70.



Date referitoare la teren

Crt	Categorie folosință	Intra vilan	Suprafața (mp)	Tarla	Parcelă	Nr. topo	Observații / Referințe
1	arabil	NU	2.240	32	278	-	

Lungime Segmente

1) Valorile lungimilor segmentelor sunt obținute din proiecție în plan.

Punct început	X / Y	Punct sfârșit	X / Y	Lungime segment (** (m)
1	427.444,72 300.664,917	2	427.488,841 300.893,275	232.581
2	427.488,841 300.893,275	3	427.479,152 300.893,961	9.713
3	427.479,152 300.893,961	4	427.435,144 300.666,19	231.983
4	427.435,144 300.666,19	1	427.444,72 300.664,917	9.66

**** Lungimile segmentelor sunt determinate în planul de proiecție Stereo 70 și sunt rotunjite la 1 milimetru.**

***** Distanța dintre puncte este formată din segmente cumulate ce sunt mai mici decât valoarea 1 milimetru.**

**DATE DESPRE IMOBILUL NR. 5797**

Oficiul de Cadastru și Publicitate Imobiliară DOLJ
Biroul de Cadastru și Publicitate Imobiliară Craiova

A. Partea I. Descrierea imobilului

TEREN Extravilan

Adresa: Jud. Dolj, T32 P280

Nr. Crt	Nr cadastral Nr. topografic	Suprafața* (mp)	Observații / Referințe
A1		1.600	Sector cadastral:33 Teren neimprejmuit;

B. Partea II. Proprietari și acte

Inscrieri privitoare la dreptul de proprietate și alte drepturi reale		Referințe
/		
Act Administrativ nr. TDP 956-59538, din 02/10/1997 emis de CJSDPAT DOLJ;		
B1	Intabulare, drept de PROPRIETATE, dobândit prin Reconstituire, cota actuala 1/1, cota initiala 1/1 1) MERLOIU CRISTIAN, LIPSA CNP 2) JILAVU LAVINIA, LIPSA CNP	A1

C. Partea III. SARCINI .

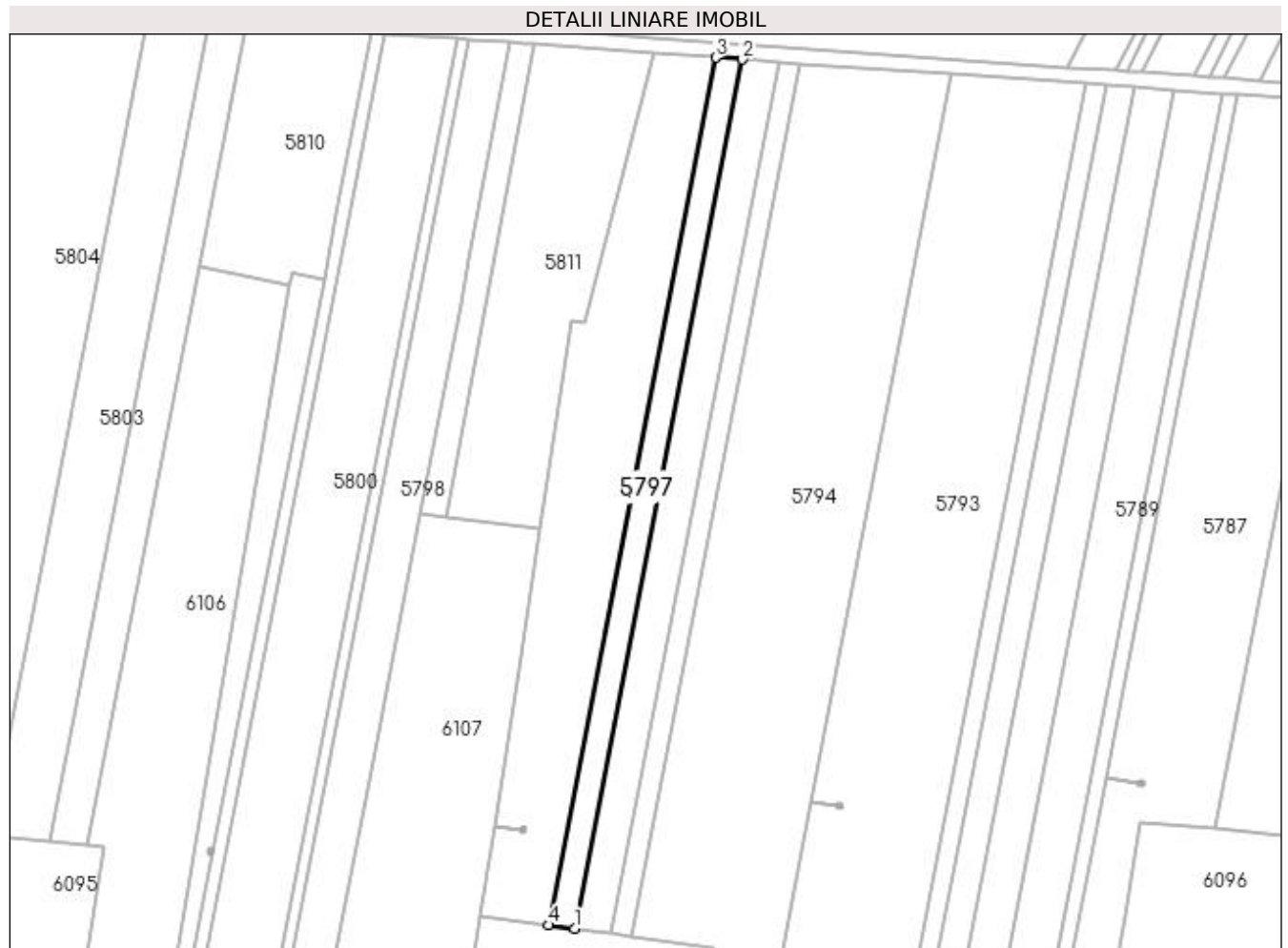
Inscrieri privind dezmembramintele dreptului de proprietate, drepturi reale de garanție și sarcini	Referințe
NU SUNT	

Anexa Nr. 1 La Partea I

Teren

Nr cadastral	Suprafața (mp)*	Observații / Referințe
	1.600	

* Suprafața este determinată în planul de proiecție Stereo 70.



Date referitoare la teren

Crt	Categorie folosință	Intra vilan	Suprafața (mp)	Tarla	Parcelă	Nr. topo	Observații / Referințe
1	arabil	NU	1.600	32	280	-	

Lungime Segmente

1) Valorile lungimilor segmentelor sunt obținute din proiecție în plan.

Punct început	X / Y	Punct sfârșit	X / Y	Lungime segment (** (m)
1	427.435,144 300.666,19	2	427.479,152 300.893,961	231.983
2	427.479,152 300.893,961	3	427.472,215 300.894,452	6.954
3	427.472,215 300.894,452	4	427.428,289 300.667,102	231.555
4	427.428,289 300.667,102	1	427.435,144 300.666,19	6.915

**** Lungimile segmentelor sunt determinate în planul de proiecție Stereo 70 și sunt rotunjite la 1 milimetru.**

***** Distanța dintre puncte este formată din segmente cumulate ce sunt mai mici decât valoarea 1 milimetru.**

**DATE DESPRE IMOBILUL NR. 5798**

Oficiul de Cadastru și Publicitate Imobiliară DOLJ
Biroul de Cadastru și Publicitate Imobiliară Craiova

A. Partea I. Descrierea imobilului

TEREN Extravilan

Adresa: Jud. Dolj, T32 P292

Nr. Crt	Nr cadastral Nr. topografic	Suprafața* (mp)	Observații / Referințe
A1		3.016	Sector cadastral:33 Teren neimprejmuit;

B. Partea II. Proprietari și acte

Inscrieri privitoare la dreptul de proprietate și alte drepturi reale	Referințe
/	
Act Administrativ nr. TDP 131-9566, din 04/10/1993 emis de CJSDPAT DOLJ;	
B1	A1
Intabulare, drept de PROPRIETATE, dobândit prin Reconstituire, cota actuala 1/1, cota initiala 1/1 1) MITRICĂ MARIA, LIPSA CNP	

C. Partea III. SARCINI .

Inscrieri privind dezmembramintele dreptului de proprietate, drepturi reale de garanție și sarcini	Referințe
NU SUNT	

Anexa Nr. 1 La Partea I

Teren

Nr cadastral	Suprafața (mp)*	Observații / Referințe
	3.016	

* Suprafața este determinată în planul de proiecție Stereo 70.



Date referitoare la teren

Crt	Categorie folosință	Intra vilan	Suprafața (mp)	Tarla	Parcelă	Nr. topo	Observații / Referințe
1	arabil	NU	3.016	32	292	-	

Lungime Segmente

1) Valorile lungimilor segmentelor sunt obținute din proiecție în plan.

Punct început	X / Y	Punct sfârșit	X / Y	Lungime segment (** (m)
1	427.367,707 300.635,774	2	427.382,735 300.712,658	78.339
2	427.382,735 300.712,658	3	427.394,653 300.774,82	63.294
3	427.394,653 300.774,82	4	427.405,204 300.829,848	56.03
4	427.405,204 300.829,848	5	427.407,383 300.841,56	11.913
5	427.407,383 300.841,56	6	427.417,957 300.898,386	57.801

Punct început	X / Y	Punct sfârșit	X / Y	Lungime segment (** (m)
6	427.417,957 300.898,386	7	427.407,125 300.899,18	10.861
7	427.407,125 300.899,18	8	427.356,292 300.636,082	267.964
8	427.356,292 300.636,082	9	427.356,446 300.636,078	0.154
9	427.356,446 300.636,078	10	427.366,423 300.635,809	9.981
10	427.366,423 300.635,809	1	427.367,707 300.635,774	1.284

** Lungimile segmentelor sunt determinate în planul de proiecție Stereo 70 și sunt rotunjite la 1 milimetru.

*** Distanța dintre puncte este formată din segmente cumulate ce sunt mai mici decât valoarea 1 milimetru.

**DATE DESPRE IMOBILUL NR. 5799**

Oficiul de Cadastru și Publicitate Imobiliară DOLJ
Biroul de Cadastru și Publicitate Imobiliară Craiova

A. Partea I. Descrierea imobilului

TEREN Extravilan

Adresa: Jud. Dolj, T32 P293

Nr. Crt	Nr cadastral Nr. topografic	Suprafața* (mp)	Observații / Referințe
A1		744	Sector cadastral:33 Teren neimprejmuit;

B. Partea II. Proprietari și acte

Inscrieri privitoare la dreptul de proprietate și alte drepturi reale		Referințe
/		
Act Administrativ nr. TDP 32-59434, din 06/07/1993 emis de CJSDPAT DOLJ;		
B1	Intabulare, drept de PROPRIETATE, dobandit prin Reconstituire, cota actuala 1/1, cota initiala 1/1 1) STROE PAULA, LIPSA CNP 2) NICOLA FLORICA, LIPSA CNP	A1

C. Partea III. SARCINI .

Inscrieri privind dezmembramintele dreptului de proprietate, drepturi reale de garanție și sarcini	Referințe
NU SUNT	

Anexa Nr. 1 La Partea I

Teren

Nr cadastral	Suprafața (mp)*	Observații / Referințe
	744	

* Suprafața este determinată în planul de proiecție Stereo 70.



Date referitoare la teren

Crt	Categorie folosință	Intra vilan	Suprafața (mp)	Tarla	Parcelă	Nr. topo	Observații / Referințe
1	arabil	NU	744	32	293	-	

Lungime Segmente

1) Valorile lungimilor segmentelor sunt obținute din proiecție în plan.

Punct început	X / Y	Punct sfârșit	X / Y	Lungime segment (** (m)
1	427.356,292 300.636,082	2	427.407,125 300.899,18	267.964
2	427.407,125 300.899,18	3	427.404,337 300.899,385	2.796
3	427.404,337 300.899,385	4	427.353,48 300.636,16	268.093
4	427.353,48 300.636,16	5	427.355,015 300.636,118	1.536
5	427.355,015 300.636,118	1	427.356,292 300.636,082	1.278

**** Lungimile segmentelor sunt determinate în planul de proiecție Stereo 70 și sunt rotunjite la 1 milimetru.**

***** Distanța dintre puncte este formată din segmente cumulate ce sunt mai mici decât valoarea 1 milimetru.**

**DATE DESPRE IMOBILUL NR. 5800**

Oficiul de Cadastru și Publicitate Imobiliară DOLJ
Biroul de Cadastru și Publicitate Imobiliară Craiova

A. Partea I. Descrierea imobilului

TEREN Extravilan

Adresa: Jud. Dolj, T32 P293

Nr. Crt	Nr cadastral Nr. topografic	Suprafața* (mp)	Observații / Referințe
A1		5.104	Sector cadastral:33 Teren neimprejmuit;

B. Partea II. Proprietari și acte

Inscrieri privitoare la dreptul de proprietate și alte drepturi reale	Referințe
/	
Act Administrativ nr. TDP 48-59434, din 26/07/1993 emis de CJSDPAT DOLJ;	
B1	A1
Intabulare, drept de PROPRIETATE, dobândit prin Reconstituire, cota actuala 1/1, cota initiala 1/1 1) STOIAN DUMITRU, LIPSA CNP	

C. Partea III. SARCINI .

Inscrieri privind dezmembramintele dreptului de proprietate, drepturi reale de garanție și sarcini	Referințe
NU SUNT	

Anexa Nr. 1 La Partea I

Teren

Nr cadastral	Suprafața (mp)*	Observații / Referințe
	5.104	

* Suprafața este determinată în planul de proiecție Stereo 70.



Date referitoare la teren

Crt	Categorie folosință	Intra vilan	Suprafața (mp)	Tarla	Parcelă	Nr. topo	Observații / Referințe
1	arabil	NU	5.104	32	293	-	

Lungime Segmente

1) Valorile lungimilor segmentelor sunt obținute din proiecție în plan.

Punct început	X / Y	Punct sfârșit	X / Y	Lungime segment (** (m)
1	427.353,48 300.636,16	2	427.404,337 300.899,385	268.093
2	427.404,337 300.899,385	3	427.385,249 300.900,784	19.139
3	427.385,249 300.900,784	4	427.334,224 300.636,693	268.975
4	427.334,224 300.636,693	5	427.352,205 300.636,195	17.988
5	427.352,205 300.636,195	1	427.353,48 300.636,16	1.275

**** Lungimile segmentelor sunt determinate în planul de proiecție Stereo 70 și sunt rotunjite la 1 milimetru.**

***** Distanța dintre puncte este formată din segmente cumulate ce sunt mai mici decât valoarea 1 milimetru.**

**DATE DESPRE IMOBILUL NR. 5801**

Oficiul de Cadastru și Publicitate Imobiliară DOLJ
Biroul de Cadastru și Publicitate Imobiliară Craiova

A. Partea I. Descrierea imobilului

TEREN Extravilan

Adresa: Jud. Dolj, T32 P294

Nr. Crt	Nr cadastral Nr. topografic	Suprafața* (mp)	Observații / Referințe
A1		912	Sector cadastral:33 Teren neimprejmuit;

B. Partea II. Proprietari și acte

Inscrieri privitoare la dreptul de proprietate și alte drepturi reale		Referințe
/		
Act Administrativ nr. TDP 32-59434, din 06/07/1993 emis de CJSDPAT DOLJ;		
B1	Intabulare, drept de PROPRIETATE, dobandit prin Reconstituire, cota actuala 1/1, cota initiala 1/1 1) STROE PAULA, LIPSA CNP 2) NICOLA FLORICA, LIPSA CNP	A1

C. Partea III. SARCINI .

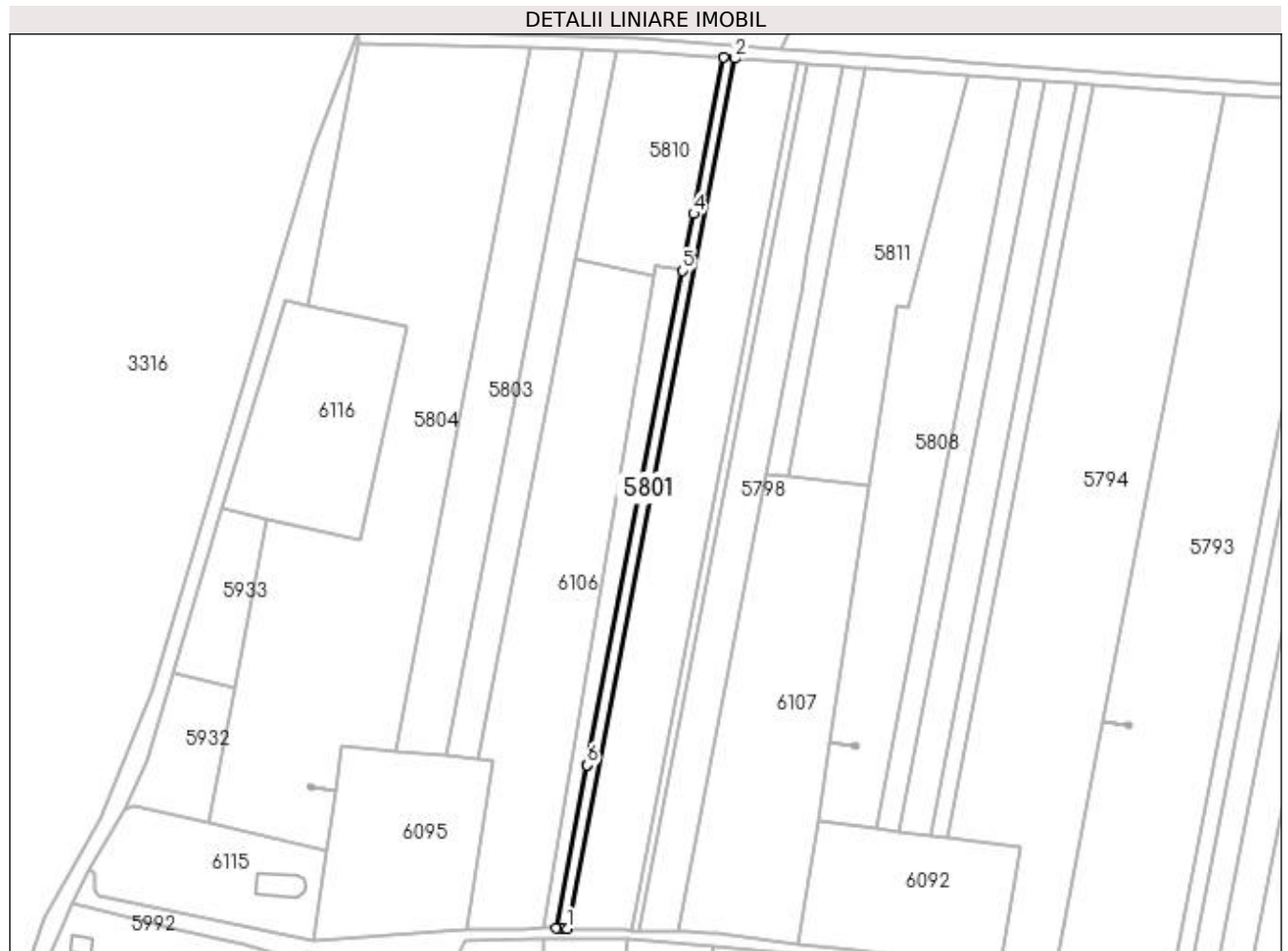
Inscrieri privind dezmembramintele dreptului de proprietate, drepturi reale de garanție și sarcini	Referințe
NU SUNT	

Anexa Nr. 1 La Partea I

Teren

Nr cadastral	Suprafața (mp)*	Observații / Referințe
	912	

* Suprafața este determinată în planul de proiecție Stereo 70.



Date referitoare la teren

Crt	Categorie folosință	Intra vilan	Suprafața (mp)	Tarla	Parcelă	Nr. topo	Observații / Referințe
1	arabil	NU	912	32	294	-	

Lungime Segmente

1) Valorile lungimilor segmentelor sunt obținute din proiecție în plan.

Punct început	X / Y	Punct sfârșit	X / Y	Lungime segment (** (m)
1	427.334,224 300.636,693	2	427.385,249 300.900,784	268.975
2	427.385,249 300.900,784	3	427.381,845 300.901,034	3.413
3	427.381,845 300.901,034	4	427.372,682 300.853,609	48.302
4	427.372,682 300.853,609	5	427.369,338 300.836,3	17.629
5	427.369,338 300.836,3	6	427.340,359 300.686,312	152.762

Punct început	X / Y	Punct sfârșit	X / Y	Lungime segment (** (m)
6	427.340,359 300.686,312	7	427.340,358 300.686,307	0.005
7	427.340,358 300.686,307	8	427.330,79 300.636,788	50.435
8	427.330,79 300.636,788	9	427.332,947 300.636,728	2.158
9	427.332,947 300.636,728	1	427.334,224 300.636,693	1.277

** Lungimile segmentelor sunt determinate în planul de proiecție Stereo 70 și sunt rotunjite la 1 milimetru.

*** Distanța dintre puncte este formată din segmente cumulate ce sunt mai mici decât valoarea 1 milimetru.

**DATE DESPRE IMOBILUL NR. 5802**

Oficiul de Cadastru și Publicitate Imobiliară DOLJ
Biroul de Cadastru și Publicitate Imobiliară Craiova

A. Partea I. Descrierea imobilului

TEREN Extravilan

Adresa: Jud. Dolj, T32 P300

Nr. Crt	Nr cadastral Nr. topografic	Suprafața* (mp)	Observații / Referințe
A1		2.158	Sector cadastral:33 Teren neimprejmuit;

B. Partea II. Proprietari și acte

Inscrieri privitoare la dreptul de proprietate și alte drepturi reale	Referințe
/	
Act Administrativ nr. TDP 217-2192, din 24/11/1993 emis de CJSDPAT DOLJ;	
B1	A1
Intabulare, drept de PROPRIETATE, dobândit prin Reconstituire, cota actuala 1/1, cota initiala 1/1	
1) PAUN MARIN, LIPSA CNP	
2) PAUN TRAIAN, LIPSA CNP	

C. Partea III. SARCINI .

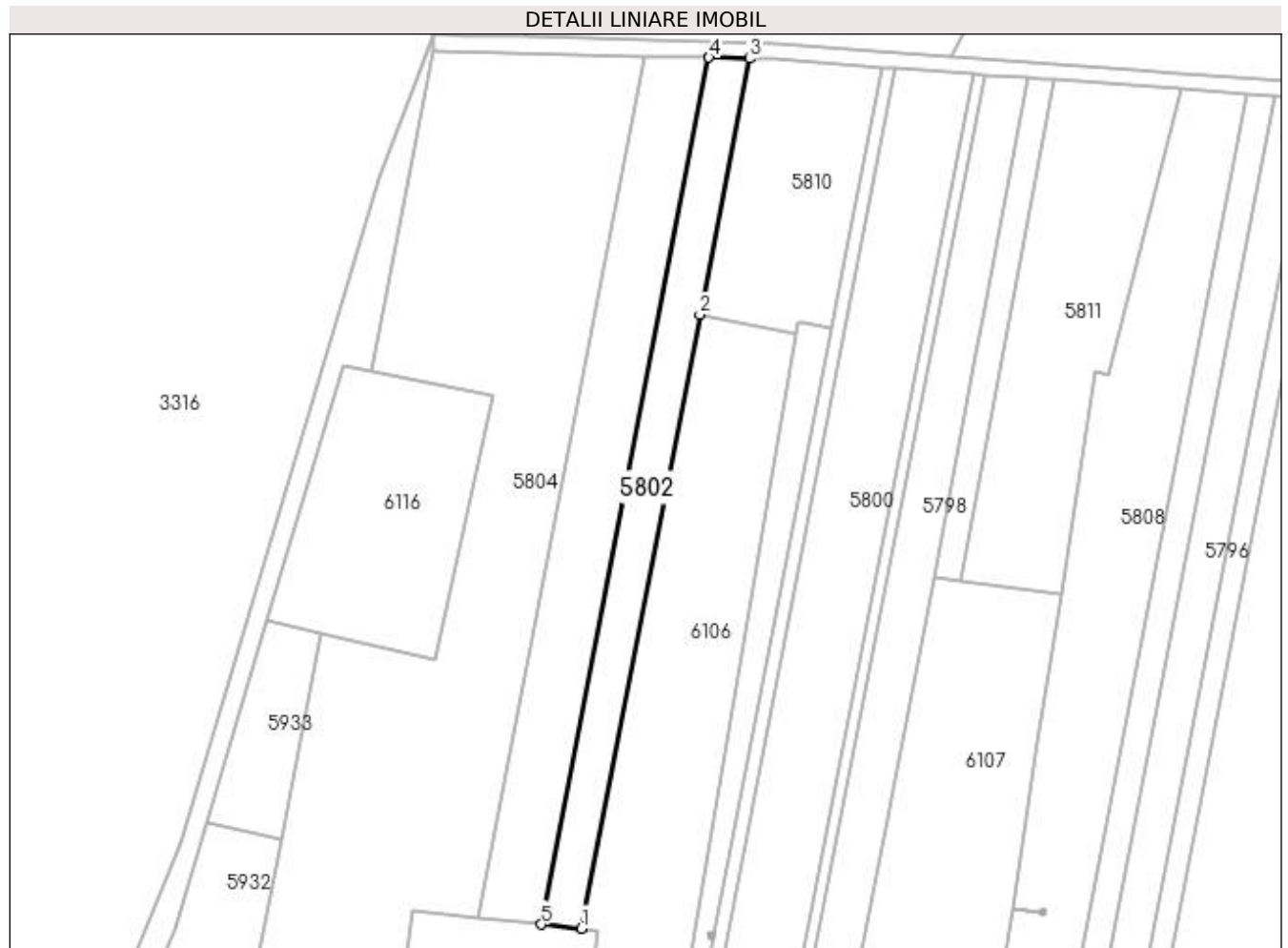
Inscrieri privind dezmembramintele dreptului de proprietate, drepturi reale de garanție și sarcini	Referințe
NU SUNT	

Anexa Nr. 1 La Partea I

Teren

Nr cadastral	Suprafața (mp)*	Observații / Referințe
	2.158	

* Suprafața este determinată în planul de proiecție Stereo 70.



Date referitoare la teren

Crt	Categorie folosință	Intra vilan	Suprafața (mp)	Tarla	Parcelă	Nr. topo	Observații / Referințe
1	arabil	NU	2.158	32	300	-	

Lungime Segmente

1) Valorile lungimilor segmentelor sunt obținute din proiecție în plan.

Punct început	X / Y	Punct sfârșit	X / Y	Lungime segment (** (m)
1	427.307,429 300.688,056	2	427.336,761 300.839,872	154.624
2	427.336,761 300.839,872	3	427.348,988 300.903,156	64.454
3	427.348,988 300.903,156	4	427.338,989 300.903,418	10.002
4	427.338,989 300.903,418	5	427.297,575 300.689,074	218.308
5	427.297,575 300.689,074	1	427.307,429 300.688,056	9.906

**** Lungimile segmentelor sunt determinate în planul de proiecție Stereo 70 și sunt rotunjite la 1 milimetru.**

***** Distanța dintre puncte este formată din segmente cumulate ce sunt mai mici decât valoarea 1 milimetru.**

**DATE DESPRE IMOBILUL NR. 5803**

Oficiul de Cadastru și Publicitate Imobiliară DOLJ
Biroul de Cadastru și Publicitate Imobiliară Craiova

A. Partea I. Descrierea imobilului

TEREN Extravilan

Adresa: Jud. Dolj, T32 P303

Nr. Crt	Nr cadastral Nr. topografic	Suprafața* (mp)	Observații / Referințe
A1		3.400	Sector cadastral:33 Teren neimpregmuit;

B. Partea II. Proprietari și acte

Inscrieri privitoare la dreptul de proprietate și alte drepturi reale	Referințe
/	
Act Administrativ nr. TDP 19489, din 27/04/2016 emis de CJSDPAT DOLJ;	
B1	A1
Intabulare, drept de PROPRIETATE, dobândit prin Reconstituire, cota actuala 1/1, cota initiala 1/1 1) ȘERBAN ELENA	

C. Partea III. SARCINI .

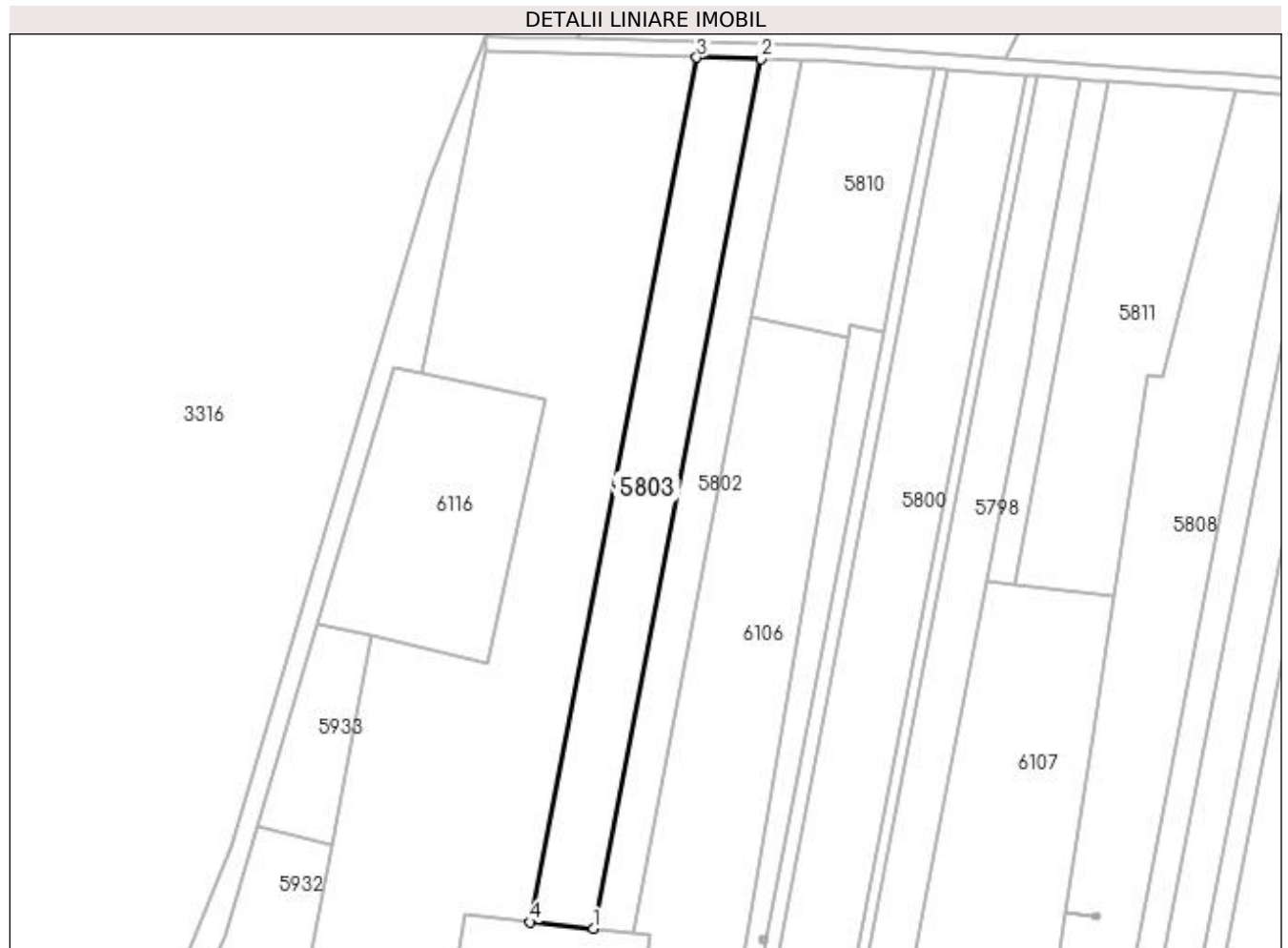
Inscrieri privind dezmembramintele dreptului de proprietate, drepturi reale de garanție și sarcini	Referințe
NU SUNT	

Anexa Nr. 1 La Partea I

Teren

Nr cadastral	Suprafața (mp)*	Observații / Referințe
	3.400	

* Suprafața este determinată în planul de proiecție Stereo 70.



Date referitoare la teren

Crt	Categorie folosință	Intra vilan	Suprafața (mp)	Tarla	Parcelă	Nr. topo	Observații / Referințe
1	arabil	NU	3.400	32	303	-	

Lungime Segmente

1) Valorile lungimilor segmentelor sunt obținute din proiecție în plan.

Punct început	X / Y	Punct sfârșit	X / Y	Lungime segment (** (m)
1	427.297,575 300.689,074	2	427.338,989 300.903,418	218.308
2	427.338,989 300.903,418	3	427.323,162 300.903,833	15.832
3	427.323,162 300.903,833	4	427.281,98 300.690,685	217.09
4	427.281,98 300.690,685	1	427.297,575 300.689,074	15.678

**** Lungimile segmentelor sunt determinate în planul de proiecție Stereo 70 și sunt rotunjite la 1 milimetru.**

***** Distanța dintre puncte este formată din segmente cumulate ce sunt mai mici decât valoarea 1 milimetru.**

**DATE DESPRE IMOBILUL NR. 5804**

Oficiul de Cadastru și Publicitate Imobiliară DOLJ
 Biroul de Cadastru și Publicitate Imobiliară Craiova

A. Partea I. Descrierea imobilului

TEREN Extravilan

Adresa: Jud. Dolj, T32 P305

Nr. Crt	Nr cadastral Nr. topografic	Suprafața* (mp)	Observații / Referințe
A1		10.200	Sector cadastral:33 Teren neimprejmuit;

B. Partea II. Proprietari și acte

Inscrieri privitoare la dreptul de proprietate și alte drepturi reale	Referințe
/	
Act Administrativ nr. TDP 125-9566, din 26/08/1993 emis de CJSDPAT DOLJ;	
B1	A1
Intabulare, drept de PROPRIETATE, dobândit prin Reconstituire, cota actuala 1/1, cota initiala 1/1 1) RĂDULESCU MARIETA, LIPSA CNP	

C. Partea III. SARCINI .

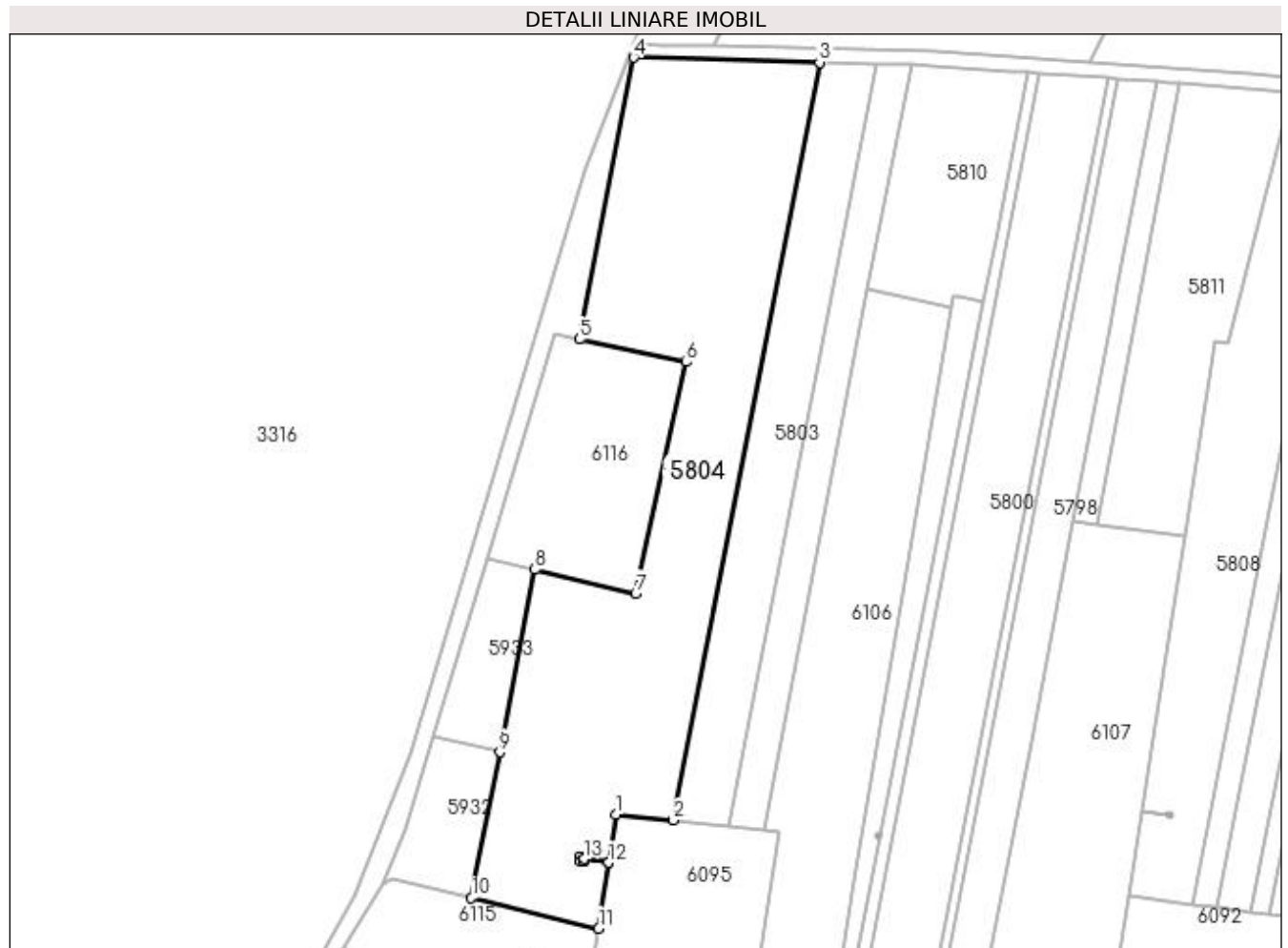
Inscrieri privind dezmembramintele dreptului de proprietate, drepturi reale de garanție și sarcini	Referințe
NU SUNT	

Anexa Nr. 1 La Partea I

Teren

Nr cadastral	Suprafața (mp)*	Observații / Referințe
	10.200	

* Suprafața este determinată în planul de proiecție Stereo 70.



Date referitoare la teren

Crt	Categorie folosință	Intra vilan	Suprafața (mp)	Tarla	Parcelă	Nr. topo	Observații / Referințe
1	arabil	NU	10.200	32	305	-	

Lungime Segmente

1) Valorile lungimilor segmentelor sunt obținute din proiecție în plan.

Punct început	X / Y	Punct sfârșit	X / Y	Lungime segment (** (m)
1	427.265,838 300.692,352	2	427.281,98 300.690,685	16.228
2	427.281,98 300.690,685	3	427.323,162 300.903,833	217.09
3	427.323,162 300.903,833	4	427.270,863 300.905,206	52.317
4	427.270,863 300.905,206	5	427.255,546 300.825,928	80.744
5	427.255,546 300.825,928	6	427.285,7 300.819,59	30.813

Punct început	X / Y	Punct sfârșit	X / Y	Lungime segment (** (m)
6	427.285,7 300.819,59	7	427.271,391 300.754,544	66.601
7	427.271,391 300.754,544	8	427.243,033 300.761,166	29.121
8	427.243,033 300.761,166	9	427.233,121 300.709,865	52.25
9	427.233,121 300.709,865	10	427.225,187 300.668,799	41.825
10	427.225,187 300.668,799	11	427.261,005 300.660,235	36.828
11	427.261,005 300.660,235	12	427.263,794 300.678,768	18.742
12	427.263,794 300.678,768	13	427.256,938 300.679,799	6.933
13	427.256,938 300.679,799	14	427.256,982 300.679,201	0.6
14	427.256,982 300.679,201	15	427.255,786 300.679,112	1.199
15	427.255,786 300.679,112	16	427.255,696 300.680,308	1.199
16	427.255,696 300.680,308	17	427.256,893 300.680,398	1.2
17	427.256,893 300.680,398	18	427.256,937 300.679,804	0.596
18	427.256,937 300.679,804	19	427.263,794 300.678,772	6.934
19	427.263,794 300.678,772	1	427.265,838 300.692,352	13.733

** Lungimile segmentelor sunt determinate în planul de proiecție Stereo 70 și sunt rotunjite la 1 milimetru.

*** Distanța dintre puncte este formată din segmente cumulate ce sunt mai mici decât valoarea 1 milimetru.

**DATE DESPRE IMOBILUL NR. 5805**

Oficiul de Cadastru și Publicitate Imobiliară DOLJ
 Biroul de Cadastru și Publicitate Imobiliară Craiova

A. Partea I. Descrierea imobilului

TEREN Necunoscut

Adresa: Loc. Teslui, Jud. Dolj, T32 P211

Nr. Crt	Nr cadastral Nr. topografic	Suprafața* (mp)	Observații / Referințe
A1	32389	4.232	Sector cadastral:33 Teren neimprejmuit;

B. Partea II. Proprietari și acte

Inscrieri privitoare la dreptul de proprietate și alte drepturi reale	Referințe
205724 / 23/09/2019	
Act Notarial nr. 1571-CONTRACT DE VANZARE CUMPARARE, din 20/09/2019 emis de Bazgu Mariana;	
B1	A1
Intabulare, drept de PROPRIETATE, dobandit prin Conventie, cota actuala 1/1, cota initiala 1/1	
1) SC BROROMOS IMPEX SRL, CIF:9789804	

C. Partea III. SARCINI .

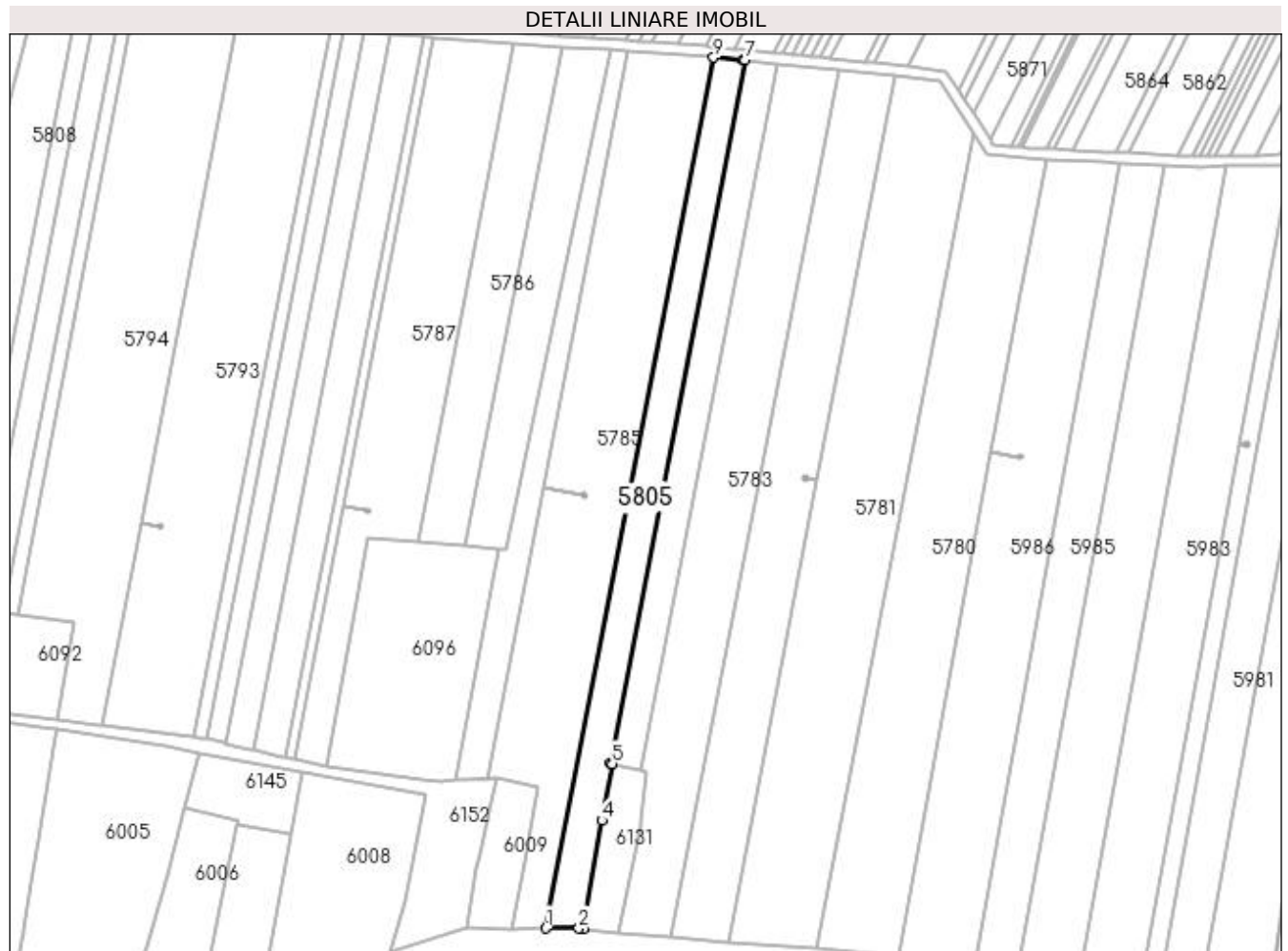
Inscrieri privind dezmembramintele dreptului de proprietate, drepturi reale de garanție și sarcini	Referințe
NU SUNT	

Anexa Nr. 1 La Partea I

Teren

Nr cadastral	Suprafața (mp)*	Observații / Referințe
32389	4.232	

* Suprafața este determinată în planul de proiecție Stereo 70.



Date referitoare la teren

Crt	Categorie folosință	Intra vilan	Suprafața (mp)	Tarla	Parcelă	Nr. topo	Observații / Referințe
1	arabil	NU	2.441	32	211	-	
2	arabil	DA	1.791	32	211	-	

Lungime Segmente

1) Valorile lungimilor segmentelor sunt obținute din proiecție în plan.

Punct început	X / Y	Punct sfârșit	X / Y	Lungime segment (** (m)
1	427.651,711 300.544,779	2	427.664,44 300.544,786	12.729
2	427.664,44 300.544,786	3	427.666,253 300.544,669	1.817
3	427.666,253 300.544,669	4	427.673,147 300.585,98	41.882
4	427.673,147 300.585,98	5	427.677,198 300.607,566	21.963

Punct început	X / Y	Punct sfârșit	X / Y	Lungime segment (** (m)
5	427.677,198 300.607,566	6	427.676,585 300.607,643	0.618
6	427.676,585 300.607,643	7	427.728,028 300.876,262	273.501
7	427.728,028 300.876,262	8	427.727,146 300.876,356	0.887
8	427.727,146 300.876,356	9	427.715,938 300.877,2	11.24
9	427.715,938 300.877,2	1	427.651,711 300.544,779	338.569

** Lungimile segmentelor sunt determinate în planul de proiecție Stereo 70 și sunt rotunjite la 1 milimetru.

*** Distanța dintre puncte este formată din segmente cumulate ce sunt mai mici decât valoarea 1 milimetru.

**DATE DESPRE IMOBILUL NR. 5806**

Oficiul de Cadastru și Publicitate Imobiliară DOLJ
Biroul de Cadastru și Publicitate Imobiliară Craiova

A. Partea I. Descrierea imobilului

TEREN Extravilan

Adresa: Jud. Dolj, T32 P252

Nr. Crt	Nr cadastral Nr. topografic	Suprafața* (mp)	Observații / Referințe
A1		3.300	Sector cadastral:33 Teren neimprejmuit;

B. Partea II. Proprietari și acte

Inscrieri privitoare la dreptul de proprietate și alte drepturi reale	Referințe
/	
Act Administrativ nr. TDP 698-15093, din 26/01/1995 emis de CJSDPAT DOLJ;	
B1	A1
Intabulare, drept de PROPRIETATE, dobândit prin Reconstituire, cota actuala 1/1, cota initiala 1/1	
1) GHIȚĂ DUMITRU, LIPSA CNP	
2) TRĂȘCĂ MARIA, LIPSA CNP	

C. Partea III. SARCINI .

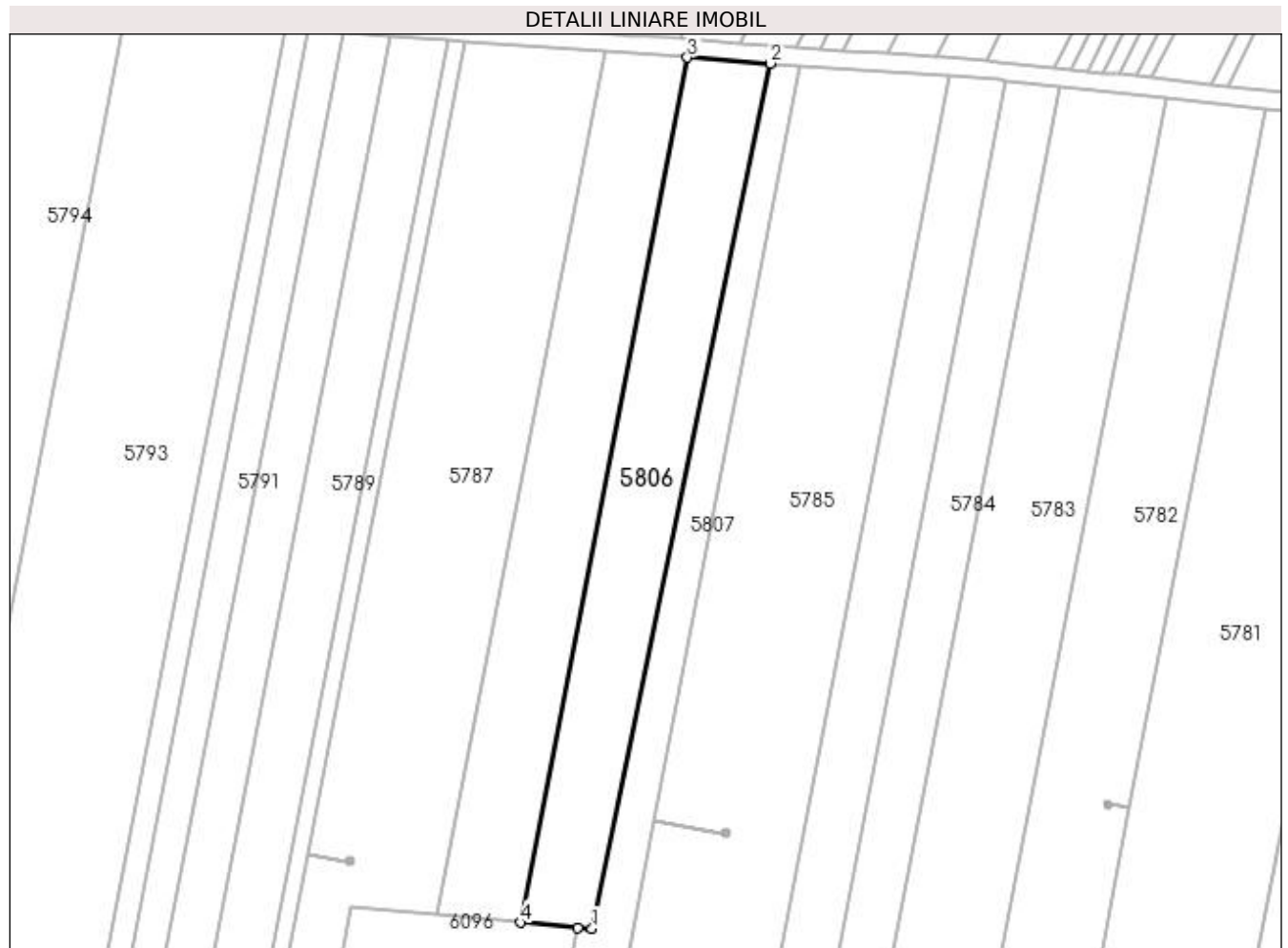
Inscrieri privind dezmembramintele dreptului de proprietate, drepturi reale de garanție și sarcini	Referințe
NU SUNT	

Anexa Nr. 1 La Partea I

Teren

Nr cadastral	Suprafața (mp)*	Observații / Referințe
	3.300	

* Suprafața este determinată în planul de proiecție Stereo 70.



Date referitoare la teren

Crt	Categorie folosință	Intra vilan	Suprafața (mp)	Tarla	Parcelă	Nr. topo	Observații / Referințe
1	arabil	NU	3.300	32	252	-	

Lungime Segmente

1) Valorile lungimilor segmentelor sunt obținute din proiecție în plan.

Punct început	X / Y	Punct sfârșit	X / Y	Lungime segment (** (m)
1	427.636,976 300.689,388	2	427.676,371 300.880,004	194.644
2	427.676,371 300.880,004	3	427.658,043 300.881,301	18.374
3	427.658,043 300.881,301	4	427.621,21 300.690,665	194.162
4	427.621,21 300.690,665	5	427.633,864 300.689,484	12.709
5	427.633,864 300.689,484	1	427.636,976 300.689,388	3.113

**** Lungimile segmentelor sunt determinate în planul de proiecție Stereo 70 și sunt rotunjite la 1 milimetru.**

***** Distanța dintre puncte este formată din segmente cumulate ce sunt mai mici decât valoarea 1 milimetru.**

**DATE DESPRE IMOBILUL NR. 5807**

Oficiul de Cadastru și Publicitate Imobiliară DOLJ
Biroul de Cadastru și Publicitate Imobiliară Craiova

A. Partea I. Descrierea imobilului

TEREN Extravilan

Adresa: Jud. Dolj, T32 P252

Nr. Crt	Nr cadastral Nr. topografic	Suprafața* (mp)	Observații / Referințe
A1		2.560	Sector cadastral:33 Teren neimprejmuit;

B. Partea II. Proprietari și acte

Inscrieri privitoare la dreptul de proprietate și alte drepturi reale	Referințe
/	
Act Administrativ nr. TDP 161-9566, din 03/11/1993 emis de CJSDPAT DOLJ;	
B1	A1
Intabulare, drept de PROPRIETATE, dobândit prin Reconstituire, cota actuala 1/1, cota initiala 1/1 1) MARCU ELVIRA , LIPSA CNP	

C. Partea III. SARCINI .

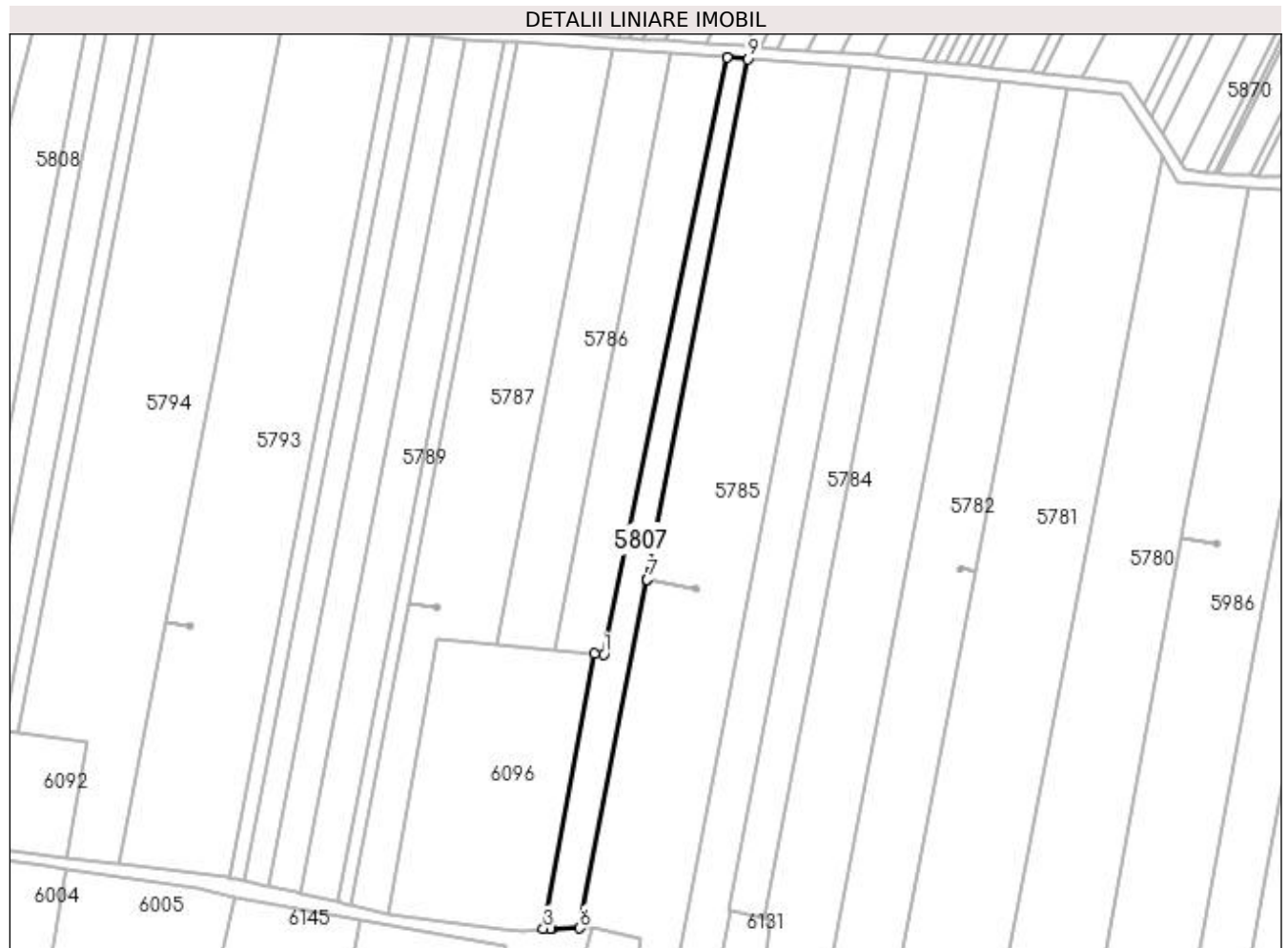
Inscrieri privind dezmembramintele dreptului de proprietate, drepturi reale de garanție și sarcini	Referințe
NU SUNT	

Anexa Nr. 1 La Partea I

Teren

Nr cadastral	Suprafața (mp)*	Observații / Referințe
	2.560	

* Suprafața este determinată în planul de proiecție Stereo 70.



Date referitoare la teren

Crt	Categorie folosință	Intra vilan	Suprafața (mp)	Tarla	Parcelă	Nr. topo	Observații / Referințe
1	arabil	NU	2.560	32	252	-	

Lungime Segmente

1) Valorile lungimilor segmentelor sunt obținute din proiecție în plan.

Punct început	X / Y	Punct sfârșit	X / Y	Lungime segment (** (m)
1	427.636,976 300.689,388	2	427.633,864 300.689,484	3.113
2	427.633,864 300.689,484	3	427.617,593 300.601,778	89.203
3	427.617,593 300.601,778	4	427.620,055 300.601,807	2.462
4	427.620,055 300.601,807	5	427.620,239 300.601,809	0.184
5	427.620,239 300.601,809	6	427.629,284 300.601,915	9.046

Punct început	X / Y	Punct sfârșit	X / Y	Lungime segment (** (m)
6	427.629,284 300.601,915	7	427.650,791 300.713,226	113.37
7	427.650,791 300.713,226	8	427.650,792 300.713,231	0.005
8	427.650,792 300.713,231	9	427.682,924 300.879,54	169.385
9	427.682,924 300.879,54	10	427.676,371 300.880,004	6.569
10	427.676,371 300.880,004	1	427.636,976 300.689,388	194.644

** Lungimile segmentelor sunt determinate în planul de proiecție Stereo 70 și sunt rotunjite la 1 milimetru.

*** Distanța dintre puncte este formată din segmente cumulate ce sunt mai mici decât valoarea 1 milimetru.

**DATE DESPRE IMOBILUL NR. 5808**

Oficiul de Cadastru și Publicitate Imobiliară DOLJ
Biroul de Cadastru și Publicitate Imobiliară Craiova

A. Partea I. Descrierea imobilului

TEREN Extravilan

Adresa: Jud. Dolj, T32 P281

Nr. Crt	Nr cadastral Nr. topografic	Suprafața* (mp)	Observații / Referințe
A1		4.640	Sector cadastral:33 Teren neimprejmuit;

B. Partea II. Proprietari și acte

Inscrieri privitoare la dreptul de proprietate și alte drepturi reale		Referințe
/		
Act Administrativ nr. TDP 956-59538, din 02/10/1997 emis de CJSDPAT DOLJ;		
B1	Intabulare, drept de PROPRIETATE, dobândit prin Reconstituire, cota actuala 1/1, cota initiala 1/1 1) MERLOIU CRISTIAN, LIPSA CNP 2) JILAVU LAVINIA, LIPSA CNP	A1

C. Partea III. SARCINI .

Inscrieri privind dezmembramentele dreptului de proprietate, drepturi reale de garanție și sarcini	Referințe
NU SUNT	

Anexa Nr. 1 La Partea I

Teren

Nr cadastral	Suprafața (mp)*	Observații / Referințe
	4.640	

* Suprafața este determinată în planul de proiecție Stereo 70.



Date referitoare la teren

Crt	Categorie folosință	Intravilan	Suprafața (mp)	Tarla	Parcelă	Nr. topo	Observații / Referințe
1	arabil	NU	4.640	32	281	-	

Lungime Segmente

1) Valorile lungimilor segmentelor sunt obținute din proiecție în plan.

Punct început	X / Y	Punct sfârșit	X / Y	Lungime segment (** (m)
1	427.420,439 300.734,268	2	427.414,081 300.693,137	41.62
2	427.414,081 300.693,137	3	427.421,076 300.692,056	7.078
3	427.421,076 300.692,056	4	427.421,031 300.692,654	0.6
4	427.421,031 300.692,654	5	427.422,228 300.692,744	1.2
5	427.422,228 300.692,744	6	427.422,317 300.691,547	1.2

Punct început	X / Y	Punct sfârşit	X / Y	Lungime segment (** (m)
6	427.422,317 300.691,547	7	427.421,121 300.691,458	1.199
7	427.421,121 300.691,458	8	427.421,076 300.692,051	0.595
8	427.421,076 300.692,051	9	427.414,081 300.693,132	7.078
9	427.414,081 300.693,132	10	427.410,424 300.669,477	23.936
10	427.410,424 300.669,477	11	427.428,289 300.667,102	18.022
11	427.428,289 300.667,102	12	427.472,215 300.894,452	231.555
12	427.472,215 300.894,452	13	427.456,125 300.895,59	16.13
13	427.456,125 300.895,59	14	427.437,97 300.825,006	72.881
14	427.437,97 300.825,006	15	427.434,562 300.825,637	3.466
15	427.434,562 300.825,637	16	427.426,094 300.770,857	55.431
16	427.426,094 300.770,857	1	427.420,439 300.734,268	37.023

** Lungimile segmentelor sunt determinate în planul de proiecție Stereo 70 și sunt rotunjite la 1 milimetru.

*** Distanța dintre puncte este formată din segmente cumulate ce sunt mai mici decât valoarea 1 milimetru.

**DATE DESPRE IMOBILUL NR. 5809**

Oficiul de Cadastru și Publicitate Imobiliară DOLJ
Biroul de Cadastru și Publicitate Imobiliară Craiova

A. Partea I. Descrierea imobilului

TEREN Extravilan

Adresa: Jud. Dolj, T32 P299

Nr. Crt	Nr cadastral Nr. topografic	Suprafața* (mp)	Observații / Referințe
A1		1.260	Sector cadastral:33 Teren neimprejmuit;

B. Partea II. Proprietari și acte

Inscrieri privitoare la dreptul de proprietate și alte drepturi reale	Referințe
/	
Act Administrativ nr. TDP 164-9566, din 03/11/1993 emis de CJSDPAT DOLJ;	
B1	A1
Intabulare, drept de PROPRIETATE, dobândit prin Reconstituire, cota actuala 1/1, cota initiala 1/1 1) VOICULESCU MARIN, LIPSA CNP	

C. Partea III. SARCINI .

Inscrieri privind dezmembramintele dreptului de proprietate, drepturi reale de garanție și sarcini	Referințe
NU SUNT	

Anexa Nr. 1 La Partea I

Teren

Nr cadastral	Suprafața (mp)*	Observații / Referințe
	1.260	

* Suprafața este determinată în planul de proiecție Stereo 70.



Date referitoare la teren

Crt	Categorie folosință	Intra vilan	Suprafața (mp)	Tarla	Parcelă	Nr. topo	Observații / Referințe
1	arabil	NU	1.260	32	299	-	

Lungime Segmente

1) Valorile lungimilor segmentelor sunt obținute din proiecție în plan.

Punct început	X / Y	Punct sfârșit	X / Y	Lungime segment (** (m)
1	427.361,033 300.838,032	2	427.360,504 300.834,921	3.156
2	427.360,504 300.834,921	3	427.333,116 300.673,835	163.398
3	427.333,116 300.673,835	4	427.326,836 300.636,897	37.468
4	427.326,836 300.636,897	5	427.329,422 300.636,826	2.587
5	427.329,422 300.636,826	6	427.330,79 300.636,788	1.369

Punct început	X / Y	Punct sfârșit	X / Y	Lungime segment (** (m)
6	427.330,79 300.636,788	7	427.340,358 300.686,307	50.435
7	427.340,358 300.686,307	8	427.340,198 300.686,338	0.163
8	427.340,198 300.686,338	9	427.340,243 300.685,739	0.601
9	427.340,243 300.685,739	10	427.339,046 300.685,65	1.2
10	427.339,046 300.685,65	11	427.338,957 300.686,846	1.199
11	427.338,957 300.686,846	12	427.340,153 300.686,936	1.199
12	427.340,153 300.686,936	13	427.340,198 300.686,342	0.596
13	427.340,198 300.686,342	14	427.340,359 300.686,312	0.164
14	427.340,359 300.686,312	15	427.369,338 300.836,3	152.762
15	427.369,338 300.836,3	16	427.367,016 300.836,785	2.372
16	427.367,016 300.836,785	17	427.362,297 300.837,768	4.82
17	427.362,297 300.837,768	1	427.361,033 300.838,032	1.291

** Lungimile segmentelor sunt determinate în planul de proiecție Stereo 70 și sunt rotunjite la 1 milimetru.

*** Distanța dintre puncte este formată din segmente cumulate ce sunt mai mici decât valoarea 1 milimetru.

**DATE DESPRE IMOBILUL NR. 5810**

Oficiul de Cadastru și Publicitate Imobiliară DOLJ
Biroul de Cadastru și Publicitate Imobiliară Craiova

A. Partea I. Descrierea imobilului

TEREN Extravilan

Adresa: Jud. Dolj, T32 P300

Nr. Crt	Nr cadastral Nr. topografic	Suprafața* (mp)	Observații / Referințe
A1		2.158	Sector cadastral:33 Teren neimprejmuit;

B. Partea II. Proprietari și acte

Inscrieri privitoare la dreptul de proprietate și alte drepturi reale		Referințe
/		
Act Administrativ nr. TDP 1386-44812, din 16/01/2001 emis de CJSDPAT DOLJ;		
B1	Intabulare, drept de PROPRIETATE, dobândit prin Reconstituire, cota actuala 1/1, cota initiala 1/1 1) PAUN MARIN, LIPSA CNP 2) PAUN ION, LIPSA CNP	A1

C. Partea III. SARCINI .

Inscrieri privind dezmembramintele dreptului de proprietate, drepturi reale de garanție și sarcini	Referințe
NU SUNT	

Anexa Nr. 1 La Partea I

Teren

Nr cadastral	Suprafața (mp)*	Observații / Referințe
	2.158	

* Suprafața este determinată în planul de proiecție Stereo 70.



Date referitoare la teren

Crt	Categorie folosință	Intra vilan	Suprafața (mp)	Tarla	Parcelă	Nr. topo	Observații / Referințe
1	arabil	NU	2.158	32	300	-	

Lungime Segmente

1) Valorile lungimilor segmentelor sunt obținute din proiecție în plan.

Punct început	X / Y	Punct sfârșit	X / Y	Lungime segment (** (m)
1	427.360,504 300.834,921	2	427.361,033 300.838,032	3.156
2	427.361,033 300.838,032	3	427.362,297 300.837,768	1.291
3	427.362,297 300.837,768	4	427.367,016 300.836,785	4.82
4	427.367,016 300.836,785	5	427.369,338 300.836,3	2.372
5	427.369,338 300.836,3	6	427.372,682 300.853,609	17.629

Punct început	X / Y	Punct sfârșit	X / Y	Lungime segment (** (m)
6	427.372,682 300.853,609	7	427.381,845 300.901,034	48.302
7	427.381,845 300.901,034	8	427.377,081 300.901,383	4.777
8	427.377,081 300.901,383	9	427.355,092 300.902,996	22.048
9	427.355,092 300.902,996	10	427.348,988 300.903,156	6.106
10	427.348,988 300.903,156	11	427.336,761 300.839,872	64.454
11	427.336,761 300.839,872	1	427.360,504 300.834,921	24.254

** Lungimile segmentelor sunt determinate în planul de proiecție Stereo 70 și sunt rotunjite la 1 milimetru.

*** Distanța dintre puncte este formată din segmente cumulate ce sunt mai mici decât valoarea 1 milimetru.

**DATE DESPRE IMOBILUL NR. 5811**

Oficiul de Cadastru și Publicitate Imobiliară DOLJ
Biroul de Cadastru și Publicitate Imobiliară Craiova

A. Partea I. Descrierea imobilului

TEREN Extravilan

Adresa: Jud. Dolj, T32 P286

Nr. Crt	Nr cadastral Nr. topografic	Suprafața* (mp)	Observații / Referințe
A1		3.400	Sector cadastral:33 Teren neimprejmuit;

B. Partea II. Proprietari și acte

Inscrieri privitoare la dreptul de proprietate și alte drepturi reale	Referințe
/	
Act Administrativ nr. TDP 79-59434, din 02/08/1993 emis de CJSDPAT DOLJ;	
B1	A1
Intabulare, drept de PROPRIETATE, dobândit prin Reconstituire, cota actuala 1/1, cota initiala 1/1 1) DINCĂ OLGA, LIPSA CNP	

C. Partea III. SARCINI .

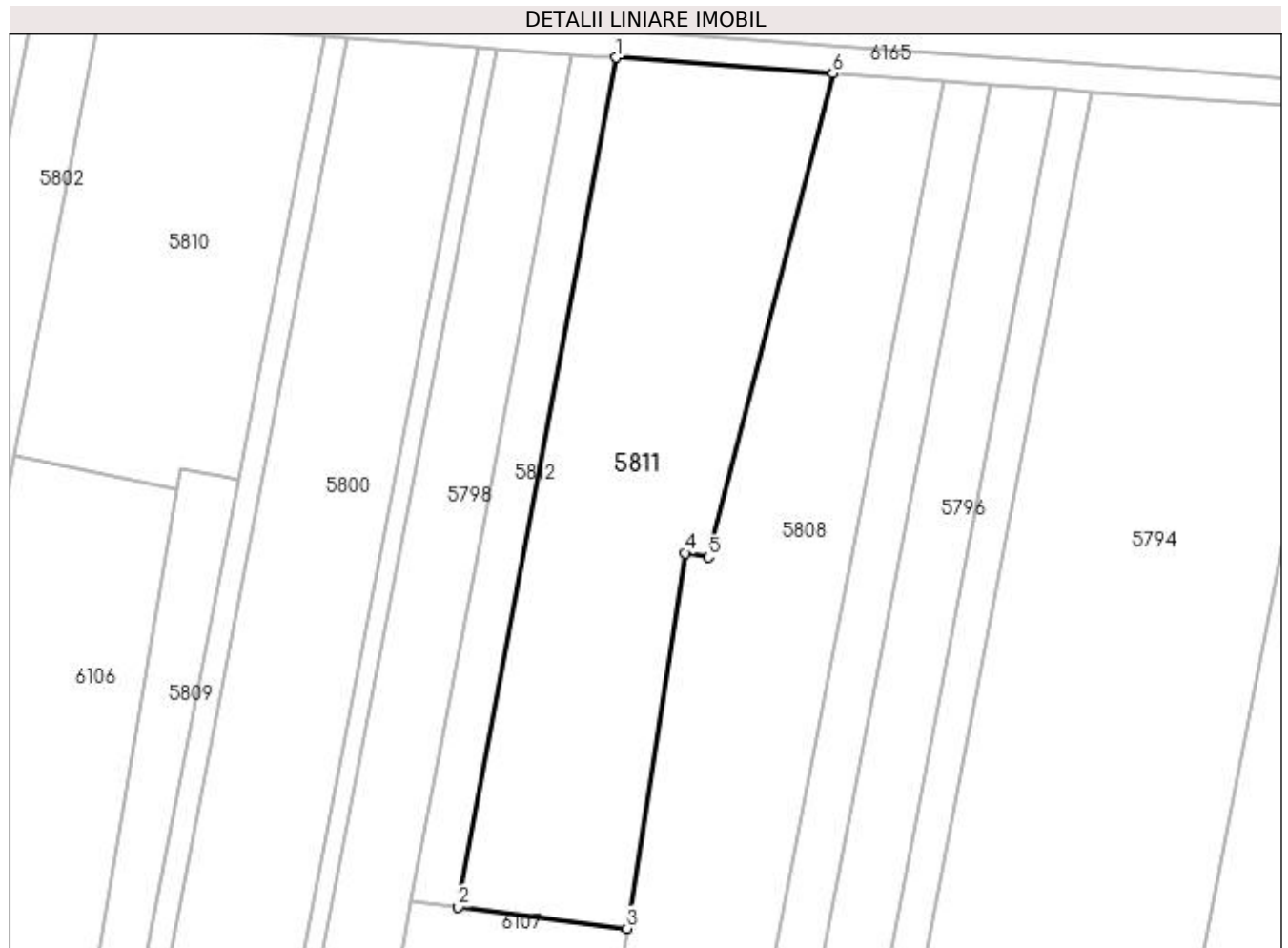
Inscrieri privind dezmembramintele dreptului de proprietate, drepturi reale de garanție și sarcini	Referințe
NU SUNT	

Anexa Nr. 1 La Partea I

Teren

Nr cadastral	Suprafața (mp)*	Observații / Referințe
	3.400	

* Suprafața este determinată în planul de proiecție Stereo 70.



Date referitoare la teren

Crt	Categorie folosință	Intra vilan	Suprafața (mp)	Tarla	Parcelă	Nr. topo	Observații / Referințe
1	arabil	NU	3.400	32	286	-	

Lungime Segmente

1) Valorile lungimilor segmentelor sunt obținute din proiecție în plan.

Punct început	X / Y	Punct sfârșit	X / Y	Lungime segment (** (m)
1	427.424,521 300.897,905	2	427.401,458 300.773,963	126.07
2	427.401,458 300.773,963	3	427.426,094 300.770,857	24.831
3	427.426,094 300.770,857	4	427.434,562 300.825,637	55.431
4	427.434,562 300.825,637	5	427.437,97 300.825,006	3.466
5	427.437,97 300.825,006	6	427.456,125 300.895,59	72.881

Punct început	X / Y	Punct sfârșit	X / Y	Lungime segment (** (m)
6	427.456,125 300.895,59	1	427.424,521 300.897,905	31.689

** Lungimile segmentelor sunt determinate în planul de proiecție Stereo 70 și sunt rotunjite la 1 milimetru.

*** Distanța dintre puncte este formată din segmente cumulate ce sunt mai mici decât valoarea 1 milimetru.

**DATE DESPRE IMOBILUL NR. 5812**

Oficiul de Cadastru și Publicitate Imobiliară DOLJ
Biroul de Cadastru și Publicitate Imobiliară Craiova

A. Partea I. Descrierea imobilului

TEREN Extravilan

Adresa: Jud. Dolj, T32 P291

Nr. Crt	Nr cadastral Nr. topografic	Suprafața* (mp)	Observații / Referințe
A1		832	Sector cadastral:33 Teren neimprejmuit;

B. Partea II. Proprietari și acte

Inscrieri privitoare la dreptul de proprietate și alte drepturi reale	Referințe
/	
Act Administrativ nr. TDP 698-15093, din 26/01/1995 emis de CJSDPAT DOLJ;	
B1	A1
Intabulare, drept de PROPRIETATE, dobândit prin Reconstituire, cota actuala 1/1, cota initiala 1/1	
1) GHIȚĂ DUMITRU, LIPSA CNP	
2) TRĂȘCĂ MARIA, LIPSA CNP	

C. Partea III. SARCINI .

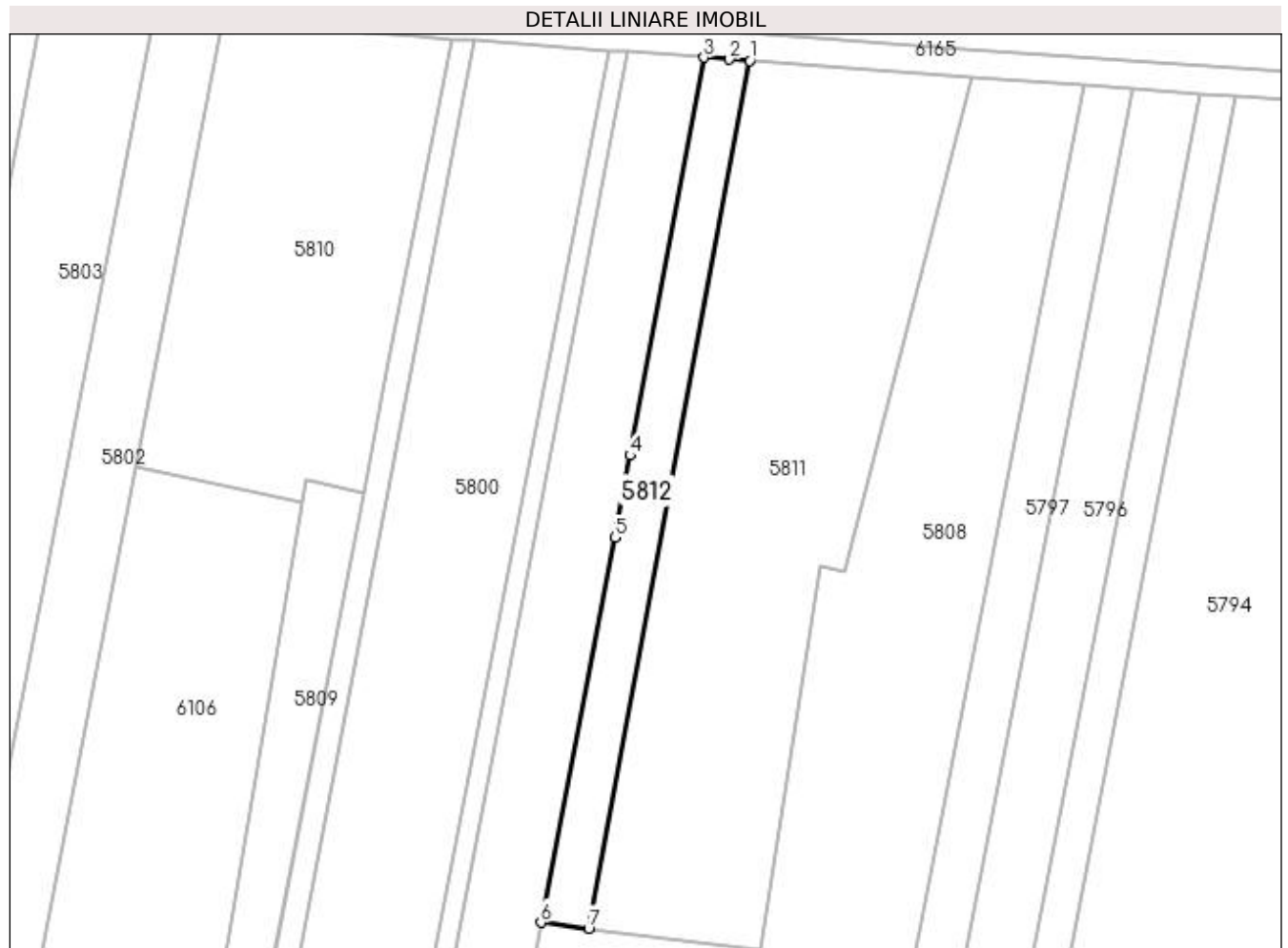
Inscrieri privind dezmembramintele dreptului de proprietate, drepturi reale de garanție și sarcini	Referințe
NU SUNT	

Anexa Nr. 1 La Partea I

Teren

Nr cadastral	Suprafața (mp)*	Observații / Referințe
	832	

* Suprafața este determinată în planul de proiecție Stereo 70.



Date referitoare la teren

Crt	Categorie folosință	Intra vilan	Suprafața (mp)	Tarla	Parcelă	Nr. topo	Observații / Referințe
1	arabil	NU	832	32	291	-	

Lungime Segmente

1) Valorile lungimilor segmentelor sunt obținute din proiecție în plan.

Punct început	X / Y	Punct sfârșit	X / Y	Lungime segment (** (m)
1	427.424,521 300.897,905	2	427.421,564 300.898,122	2.965
2	427.421,564 300.898,122	3	427.417,957 300.898,386	3.617
3	427.417,957 300.898,386	4	427.407,383 300.841,56	57.801
4	427.407,383 300.841,56	5	427.405,204 300.829,848	11.913
5	427.405,204 300.829,848	6	427.394,653 300.774,82	56.03

Punct început	X / Y	Punct sfârșit	X / Y	Lungime segment (** (m)
6	427.394,653 300.774,82	7	427.401,458 300.773,963	6.859
7	427.401,458 300.773,963	1	427.424,521 300.897,905	126.07

** Lungimile segmentelor sunt determinate în planul de proiecție Stereo 70 și sunt rotunjite la 1 milimetru.

*** Distanța dintre puncte este formată din segmente cumulate ce sunt mai mici decât valoarea 1 milimetru.

**DATE DESPRE IMOBILUL NR. 5840**

Oficiul de Cadastru și Publicitate Imobiliară DOLJ
Biroul de Cadastru și Publicitate Imobiliară Craiova

A. Partea I. Descrierea imobilului

TEREN Extravilan

Adresa: Jud. Dolj, T32 P126

Nr. Crt	Nr cadastral Nr. topografic	Suprafața* (mp)	Observații / Referințe
A1		586	Sector cadastral:33 Teren neimprejmuit;

B. Partea II. Proprietari și acte

Inscrieri privitoare la dreptul de proprietate și alte drepturi reale	Referințe
/	
Act Administrativ nr. TDP 137-9566, din 05/10/1993 emis de CJSDPAT DOLJ;	
B1	A1
Intabulare, drept de PROPRIETATE, dobândit prin Reconstituire, cota actuala 1/1, cota initiala 1/1 1) NICA PĂUNA, LIPSA CNP	

C. Partea III. SARCINI .

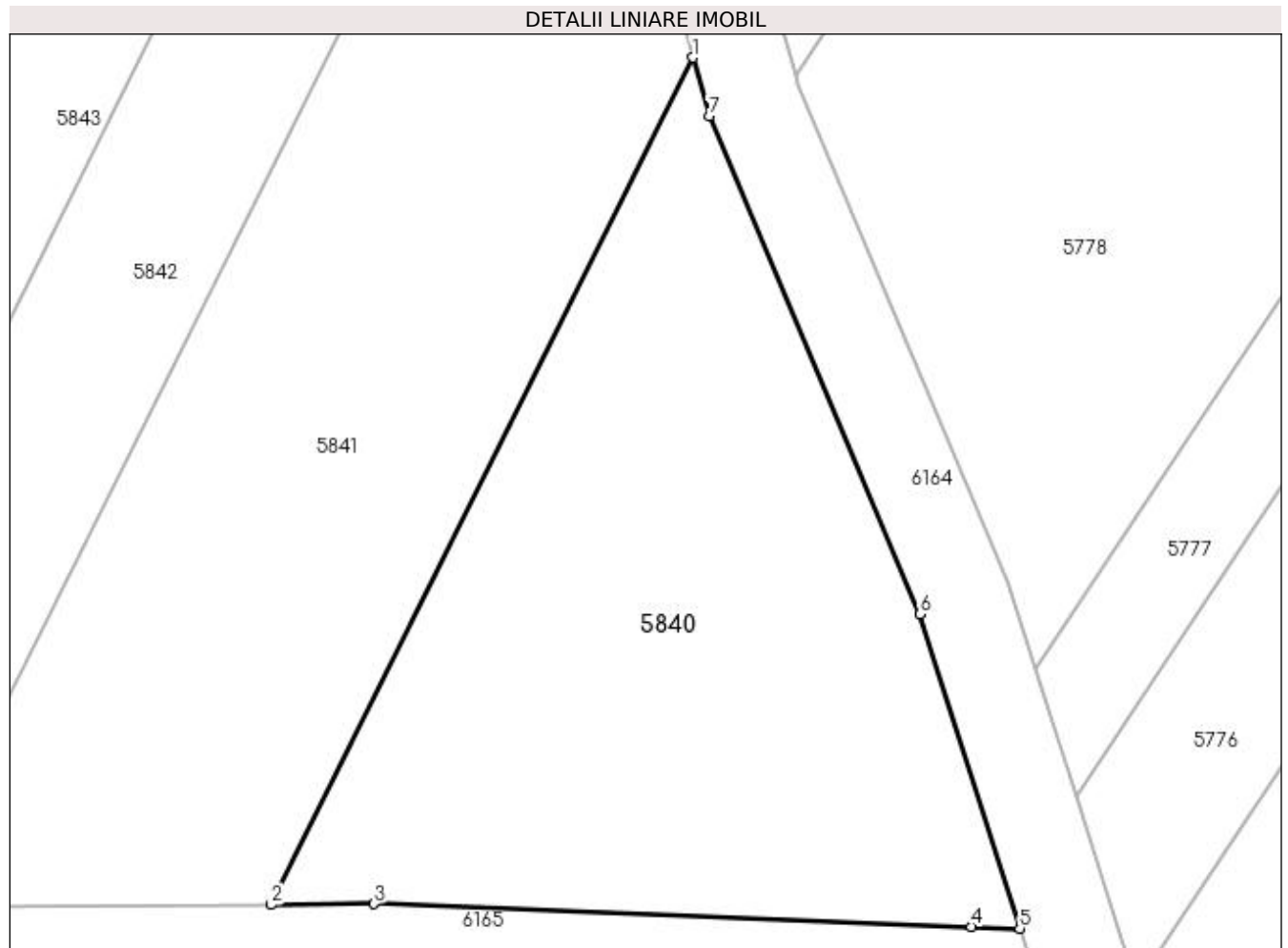
Inscrieri privind dezmembramintele dreptului de proprietate, drepturi reale de garanție și sarcini	Referințe
NU SUNT	

Anexa Nr. 1 La Partea I

Teren

Nr cadastral	Suprafața (mp)*	Observații / Referințe
	586	

* Suprafața este determinată în planul de proiecție Stereo 70.



Date referitoare la teren

Crt	Categorie folosință	Intra vilan	Suprafața (mp)	Tarla	Parcelă	Nr. topo	Observații / Referințe
1	livada	NU	586	32	126	-	

Lungime Segmente

1) Valorile lungimilor segmentelor sunt obținute din proiecție în plan.

Punct început	X / Y	Punct sfârșit	X / Y	Lungime segment (** (m)
1	428.082,63 300.922,079	2	428.064,74 300.886,182	40.108
2	428.064,74 300.886,182	3	428.069,094 300.886,218	4.354
3	428.069,094 300.886,218	4	428.094,438 300.885,255	25.362
4	428.094,438 300.885,255	5	428.096,478 300.885,177	2.041
5	428.096,478 300.885,177	6	428.092,237 300.898,486	13.968

Punct început	X / Y	Punct sfârșit	X / Y	Lungime segment (** (m)
6	428.092,237 300.898,486	7	428.083,312 300.919,61	22.932
7	428.083,312 300.919,61	1	428.082,63 300.922,079	2.561

** Lungimile segmentelor sunt determinate în planul de proiecție Stereo 70 și sunt rotunjite la 1 milimetru.

*** Distanța dintre puncte este formată din segmente cumulate ce sunt mai mici decât valoarea 1 milimetru.

**DATE DESPRE IMOBILUL NR. 5841**

Oficiul de Cadastru și Publicitate Imobiliară DOLJ
Biroul de Cadastru și Publicitate Imobiliară Craiova

A. Partea I. Descrierea imobilului

TEREN Extravilan

Adresa: Jud. Dolj, T32 P123

Nr. Crt	Nr cadastral Nr. topografic	Suprafața* (mp)	Observații / Referințe
A1		730	Sector cadastral:33 Teren neimprejmuit;

B. Partea II. Proprietari și acte

Inscrieri privitoare la dreptul de proprietate și alte drepturi reale	Referințe
/	
Act Administrativ nr. TDP 42-59434, din 21/07/1993 emis de CJSDPAT DOLJ;	
B1	A1
Intabulare, drept de PROPRIETATE, dobandit prin Reconstituire, cota actuala 1/1, cota initiala 1/1 1) BOJAR TOMA , LIPSA CNP	

C. Partea III. SARCINI .

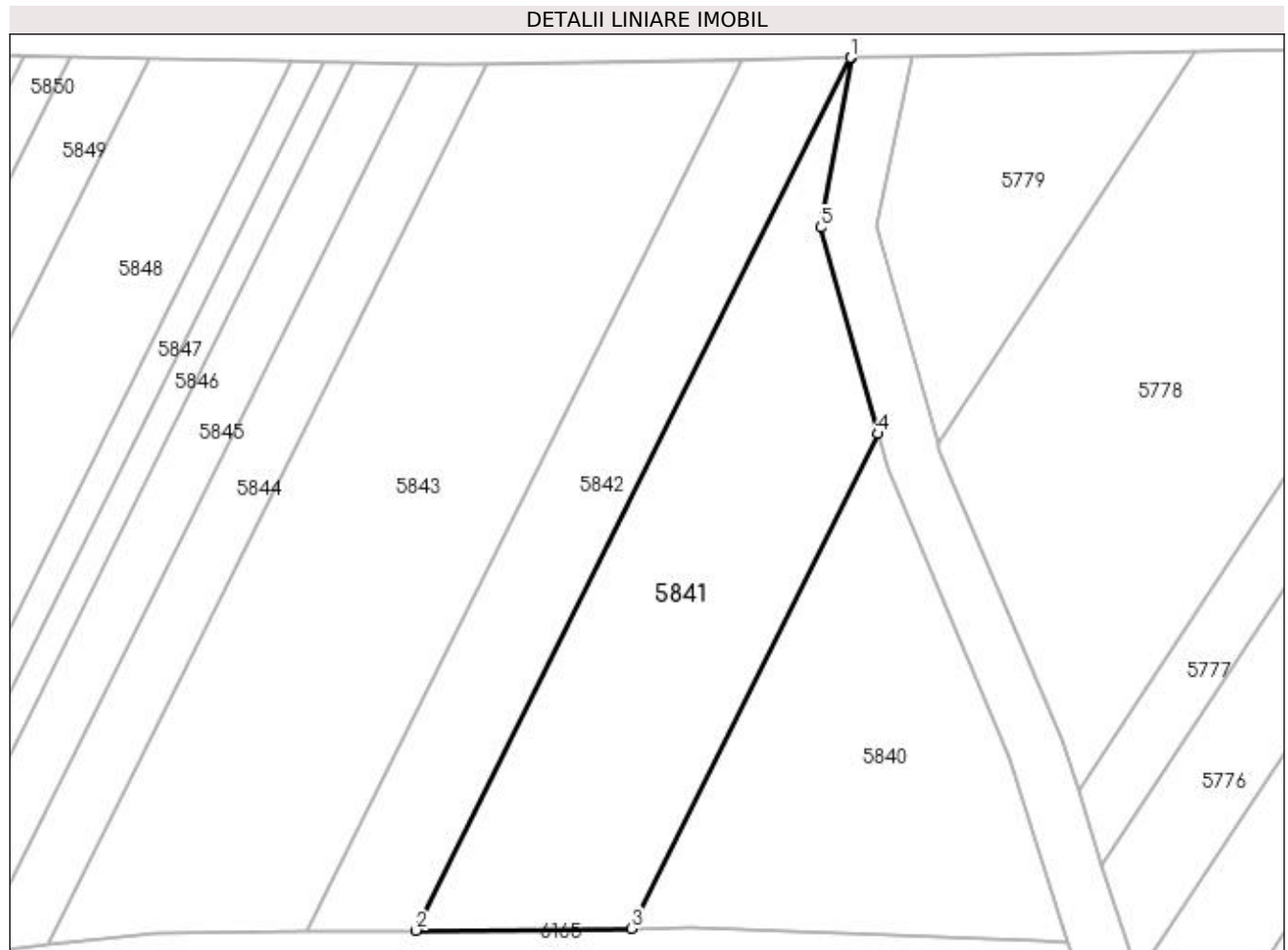
Inscrieri privind dezmembramintele dreptului de proprietate, drepturi reale de garanție și sarcini	Referințe
NU SUNT	

Anexa Nr. 1 La Partea I

Teren

Nr cadastral	Suprafața (mp)*	Observații / Referințe
	730	

* Suprafața este determinată în planul de proiecție Stereo 70.



Date referitoare la teren

Crt	Categorie folosință	Intra vilan	Suprafața (mp)	Tarla	Parcelă	Nr. topo	Observații / Referințe
1	livada	NU	730	32	123	-	

Lungime Segmente

1) Valorile lungimilor segmentelor sunt obținute din proiecție în plan.

Punct început	X / Y	Punct sfârșit	X / Y	Lungime segment (** (m)
1	428.080,667 300.949,347	2	428.049,125 300.886,055	70.716
2	428.049,125 300.886,055	3	428.064,74 300.886,182	15.616
3	428.064,74 300.886,182	4	428.082,63 300.922,079	40.108
4	428.082,63 300.922,079	5	428.078,491 300.937,044	15.527
5	428.078,491 300.937,044	6	428.080,745 300.949,348	12.509

Punct început	X / Y	Punct sfârșit	X / Y	Lungime segment (** (m)
6	428.080,745 300.949,348	1	428.080,667 300.949,347	0.078

** Lungimile segmentelor sunt determinate în planul de proiecție Stereo 70 și sunt rotunjite la 1 milimetru.

*** Distanța dintre puncte este formată din segmente cumulate ce sunt mai mici decât valoarea 1 milimetru.

**DATE DESPRE IMOBILUL NR. 5842**

Oficiul de Cadastru și Publicitate Imobiliară DOLJ
Biroul de Cadastru și Publicitate Imobiliară Craiova

A. Partea I. Descrierea imobilului

TEREN Extravilan

Adresa: Jud. Dolj, T32 P127

Nr. Crt	Nr cadastral Nr. topografic	Suprafața* (mp)	Observații / Referințe
A1		500	Sector cadastral:33 Teren neimprejmuit;

B. Partea II. Proprietari și acte

Inscrieri privitoare la dreptul de proprietate și alte drepturi reale	Referințe
/	
Act Administrativ nr. TDP 216-2192, din 24/11/1993 emis de CJSDPAT DOLJ;	
B1	A1
Intabulare, drept de PROPRIETATE, dobandit prin Reconstituire, cota actuala 1/1, cota initiala 1/1	
1) IVAN ILIE, LIPSA CNP	
2) IVAN PARASCHIV, LIPSA CNP	

C. Partea III. SARCINI .

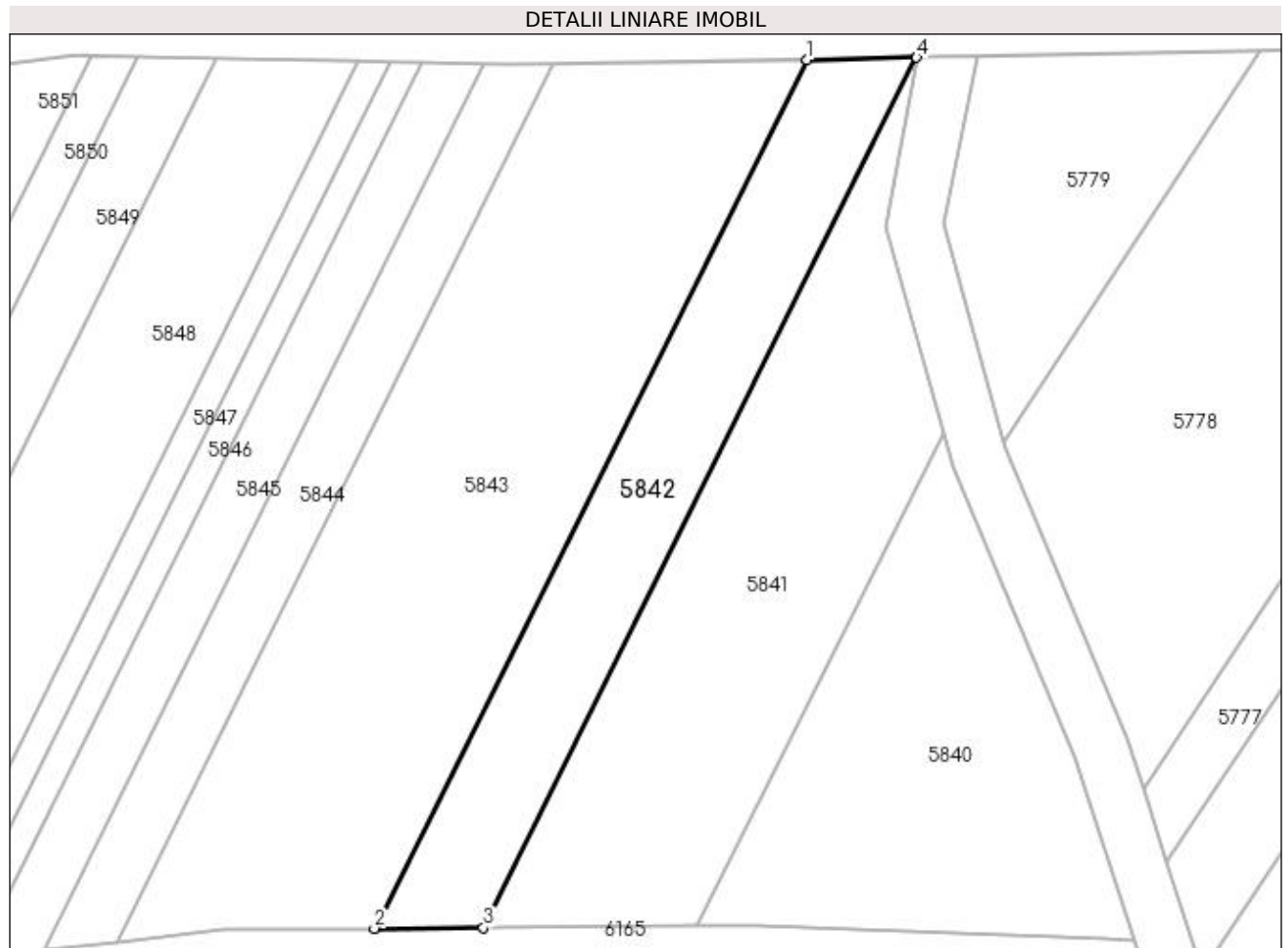
Inscrieri privind dezmembramintele dreptului de proprietate, drepturi reale de garanție și sarcini	Referințe
NU SUNT	

Anexa Nr. 1 La Partea I

Teren

Nr cadastral	Suprafața (mp)*	Observații / Referințe
	500	

* Suprafața este determinată în planul de proiecție Stereo 70.



Date referitoare la teren

Crt	Categorie folosință	Intra vilan	Suprafața (mp)	Tarla	Parcelă	Nr. topo	Observații / Referințe
1	livada	NU	500	32	127	-	

Lungime Segmente

1) Valorile lungimilor segmentelor sunt obținute din proiecție în plan.

Punct început	X / Y	Punct sfârșit	X / Y	Lungime segment (** (m)
1	428.072,689 300.949,2	2	428.041,188 300.885,991	70.624
2	428.041,188 300.885,991	3	428.049,125 300.886,055	7.937
3	428.049,125 300.886,055	4	428.080,667 300.949,347	70.716
4	428.080,667 300.949,347	1	428.072,689 300.949,2	7.979

**** Lungimile segmentelor sunt determinate în planul de proiecție Stereo 70 și sunt rotunjite la 1 milimetru.**

***** Distanța dintre puncte este formată din segmente cumulate ce sunt mai mici decât valoarea 1 milimetru.**

**DATE DESPRE IMOBILUL NR. 5843**

Oficiul de Cadastru și Publicitate Imobiliară DOLJ
Biroul de Cadastru și Publicitate Imobiliară Craiova

A. Partea I. Descrierea imobilului

TEREN Extravilan

Adresa: Jud. Dolj, T32 P128

Nr. Crt	Nr cadastral Nr. topografic	Suprafața* (mp)	Observații / Referințe
A1		1.158	Sector cadastral:33 Teren neimprejmuit;

B. Partea II. Proprietari și acte

Inscrieri privitoare la dreptul de proprietate și alte drepturi reale	Referințe
/	
Act Administrativ nr. TDP 189-9566, din 08/11/1993 emis de CJSDPAT DOLJ;	
B1	A1
Intabulare, drept de PROPRIETATE, dobândit prin Reconstituire, cota actuala 1/1, cota initiala 1/1	
1) BULETE DUMITRA, LIPSA CNP	
2) GHINDEANU MARIA, LIPSA CNP	

C. Partea III. SARCINI .

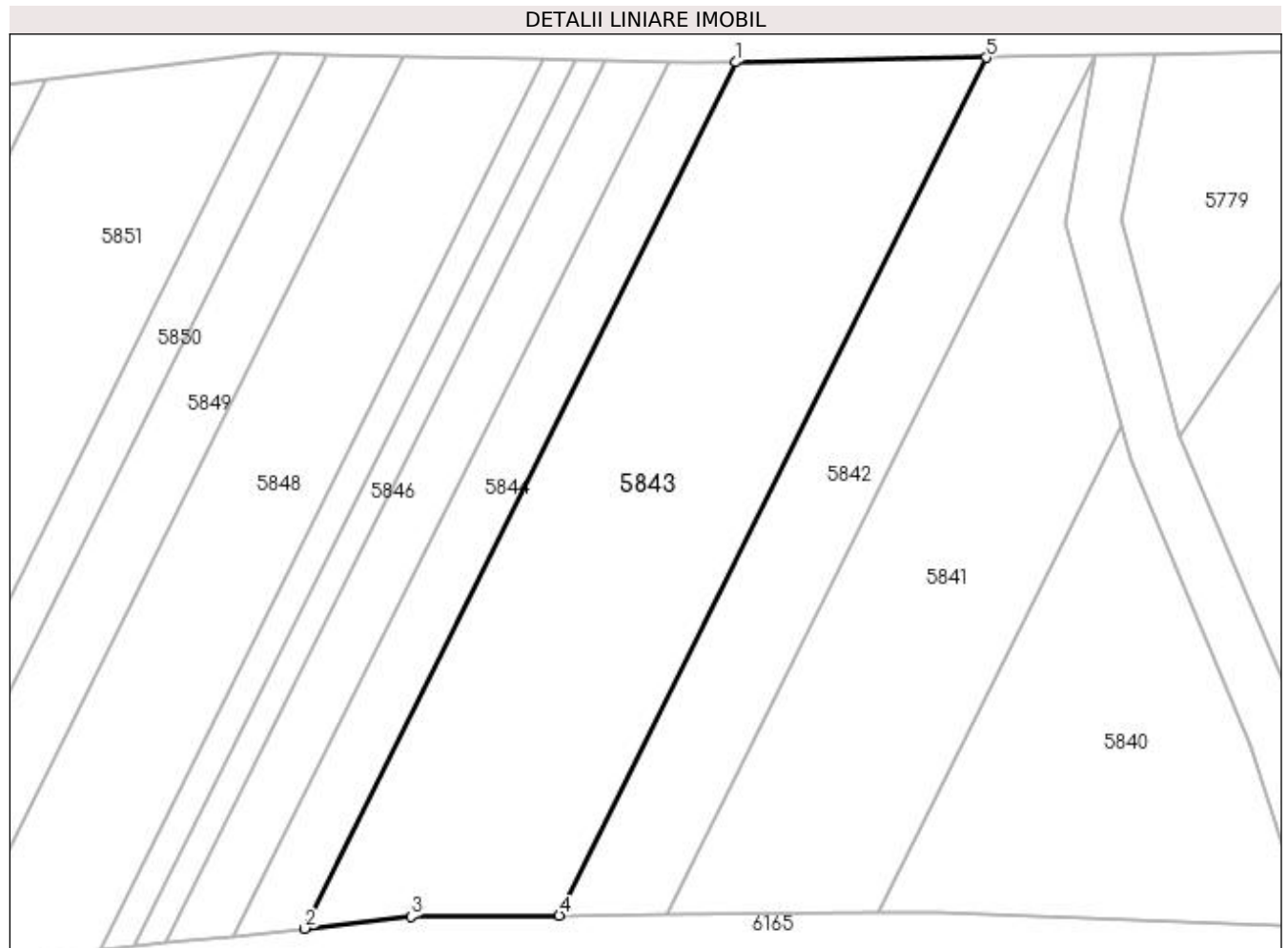
Inscrieri privind dezmembramintele dreptului de proprietate, drepturi reale de garanție și sarcini	Referințe
NU SUNT	

Anexa Nr. 1 La Partea I

Teren

Nr cadastral	Suprafața (mp)*	Observații / Referințe
	1.158	

* Suprafața este determinată în planul de proiecție Stereo 70.



Date referitoare la teren

Crt	Categorie folosință	Intra vilan	Suprafața (mp)	Tarla	Parcelă	Nr. topo	Observații / Referințe
1	livada	NU	1.158	32	128	-	

Lungime Segmente

1) Valorile lungimilor segmentelor sunt obținute din proiecție în plan.

Punct început	X / Y	Punct sfârșit	X / Y	Lungime segment (** (m)
1	428.054,22 300.948,86	2	428.022,404 300.885,02	71.329
2	428.022,404 300.885,02	3	428.030,257 300.885,902	7.902
3	428.030,257 300.885,902	4	428.041,188 300.885,991	10.931
4	428.041,188 300.885,991	5	428.072,689 300.949,2	70.624
5	428.072,689 300.949,2	1	428.054,22 300.948,86	18.472

**** Lungimile segmentelor sunt determinate în planul de proiecție Stereo 70 și sunt rotunjite la 1 milimetru.**

***** Distanța dintre puncte este formată din segmente cumulate ce sunt mai mici decât valoarea 1 milimetru.**

**DATE DESPRE IMOBILUL NR. 5844**

Oficiul de Cadastru și Publicitate Imobiliară DOLJ
Biroul de Cadastru și Publicitate Imobiliară Craiova

A. Partea I. Descrierea imobilului

TEREN Extravilan

Adresa: Jud. Dolj, T32 P129

Nr. Crt	Nr cadastral Nr. topografic	Suprafața* (mp)	Observații / Referințe
A1		321	Sector cadastral:33 Teren neimprejmuit;

B. Partea II. Proprietari și acte

Inscrieri privitoare la dreptul de proprietate și alte drepturi reale	Referințe
/	
Act Administrativ nr. TDP 193-9566, din 08/11/1993 emis de CJSDPAT DOLJ;	
B1	A1
Intabulare, drept de PROPRIETATE, dobândit prin Reconstituire, cota actuala 1/1, cota initiala 1/1 1) CONSTANTIN MARIN, LIPSA CNP	

C. Partea III. SARCINI .

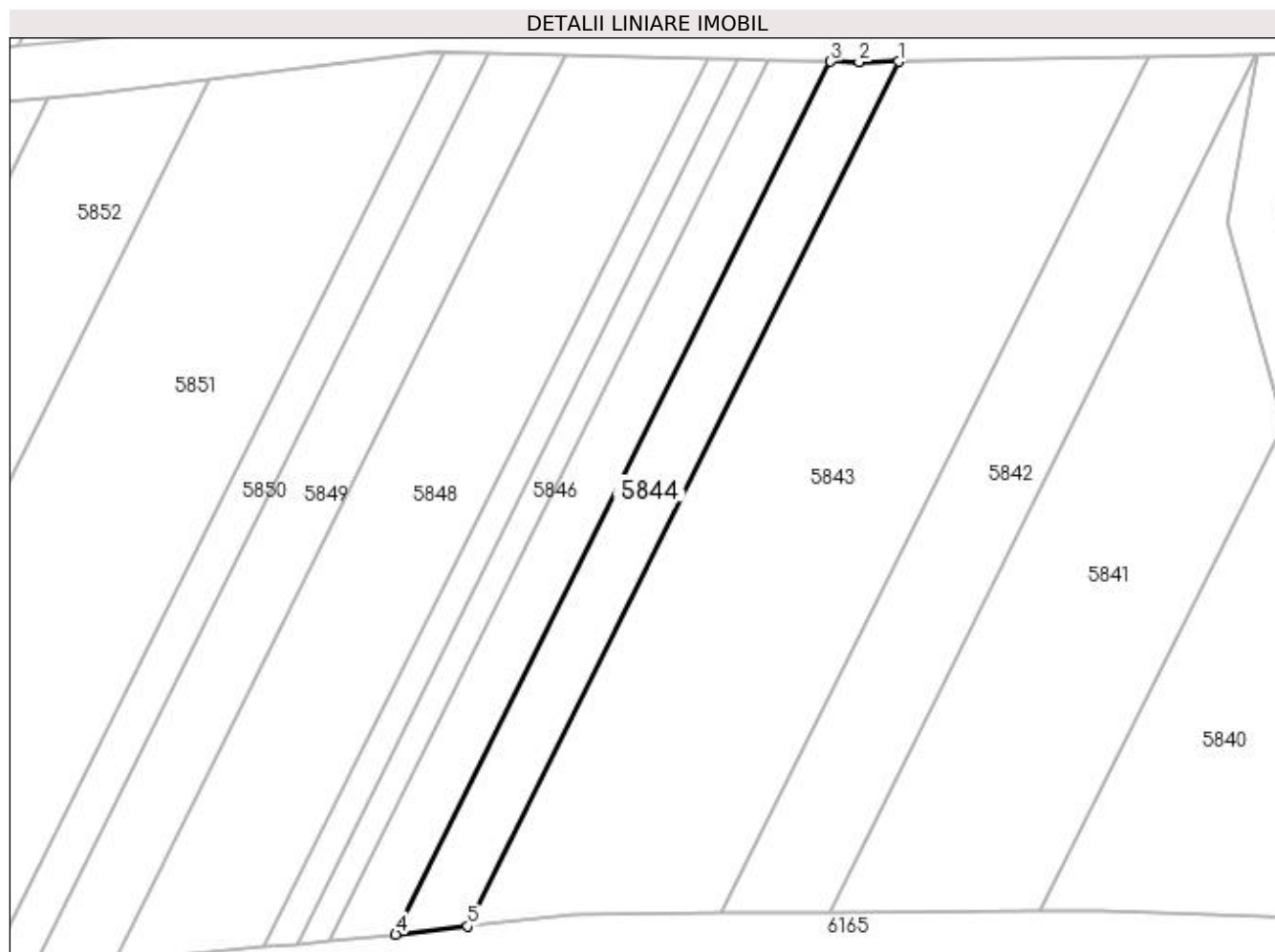
Inscrieri privind dezmembramintele dreptului de proprietate, drepturi reale de garanție și sarcini	Referințe
NU SUNT	

Anexa Nr. 1 La Partea I

Teren

Nr cadastral	Suprafața (mp)*	Observații / Referințe
	321	

* Suprafața este determinată în planul de proiecție Stereo 70.



Date referitoare la teren

Crt	Categorie folosință	Intra vilan	Suprafața (mp)	Tarla	Parcelă	Nr. topo	Observații / Referințe
1	livada	NU	321	32	129	-	

Lungime Segmente

1) Valorile lungimilor segmentelor sunt obținute din proiecție în plan.

Punct început	X / Y	Punct sfârșit	X / Y	Lungime segment (** (m)
1	428.054,22 300.948,86	2	428.051,323 300.948,807	2.897
2	428.051,323 300.948,807	3	428.049,212 300.948,857	2.112
3	428.049,212 300.948,857	4	428.017,1 300.884,424	71.992
4	428.017,1 300.884,424	5	428.022,404 300.885,02	5.337
5	428.022,404 300.885,02	1	428.054,22 300.948,86	71.329

**** Lungimile segmentelor sunt determinate în planul de proiecție Stereo 70 și sunt rotunjite la 1 milimetru.**

***** Distanța dintre puncte este formată din segmente cumulate ce sunt mai mici decât valoarea 1 milimetru.**

**DATE DESPRE IMOBILUL NR. 5845**

Oficiul de Cadastru și Publicitate Imobiliară DOLJ
Biroul de Cadastru și Publicitate Imobiliară Craiova

A. Partea I. Descrierea imobilului

TEREN Extravilan

Adresa: Jud. Dolj, T32 P130

Nr. Crt	Nr cadastral Nr. topografic	Suprafața* (mp)	Observații / Referințe
A1		300	Sector cadastral:33 Teren neimprejmuit;

B. Partea II. Proprietari și acte

Inscrieri privitoare la dreptul de proprietate și alte drepturi reale	Referințe
/	
Act Administrativ nr. TDP 78-59434, din 02/08/1993 emis de CJSDPAT DOLJ;	
B1	A1
Intabulare, drept de PROPRIETATE, dobândit prin Reconstituire, cota actuala 1/1, cota initiala 1/1 1) IVAN PARSCHIV, LIPSA CNP	

C. Partea III. SARCINI .

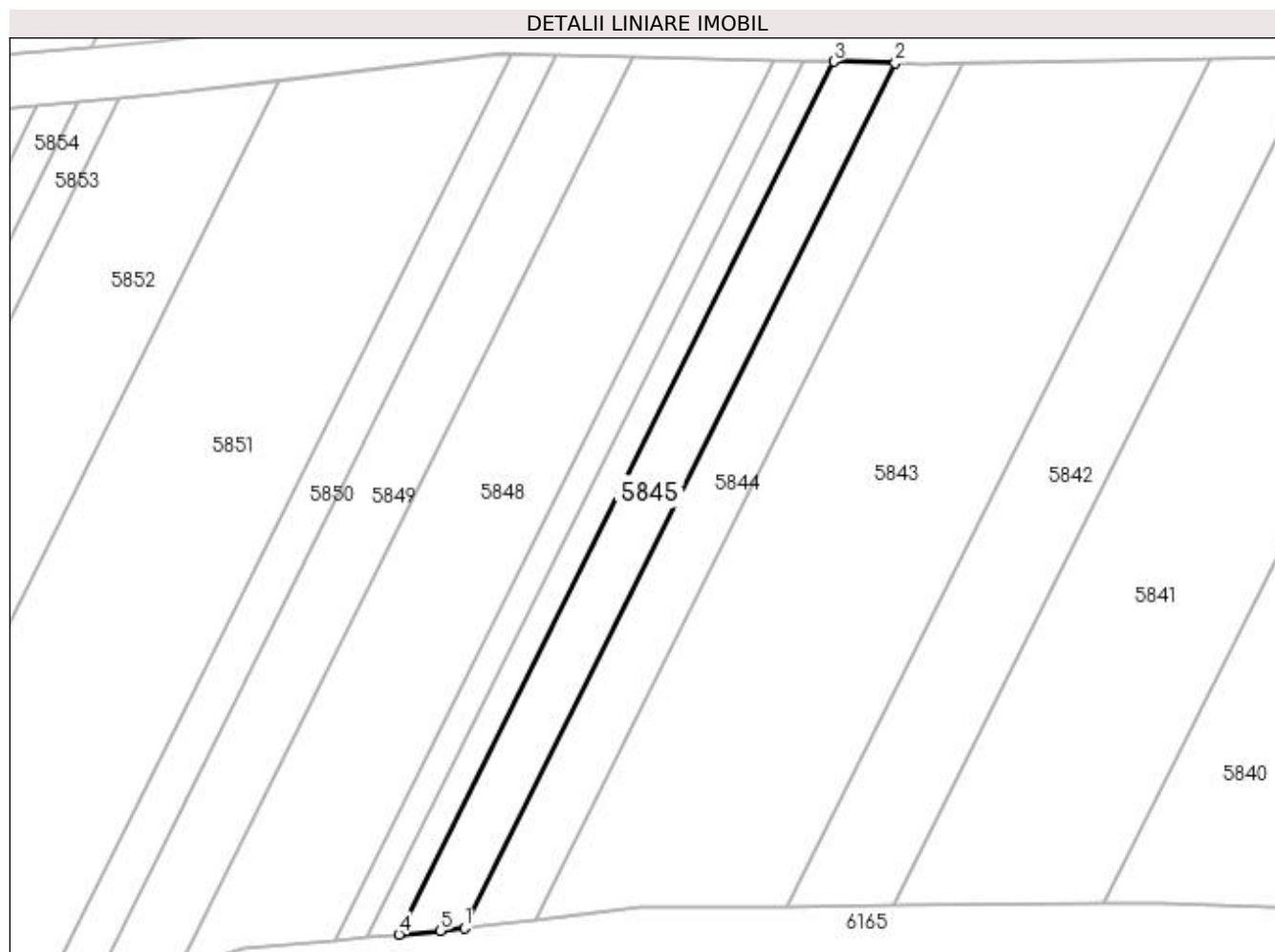
Inscrieri privind dezmembramintele dreptului de proprietate, drepturi reale de garanție și sarcini	Referințe
NU SUNT	

Anexa Nr. 1 La Partea I

Teren

Nr cadastral	Suprafața (mp)*	Observații / Referințe
	300	

* Suprafața este determinată în planul de proiecție Stereo 70.



Date referitoare la teren

Crt	Categorie folosință	Intra vilan	Suprafața (mp)	Tarla	Parcelă	Nr. topo	Observații / Referințe
1	livada	NU	300	32	130	-	

Lungime Segmente

1) Valorile lungimilor segmentelor sunt obținute din proiecție în plan.

Punct început	X / Y	Punct sfârșit	X / Y	Lungime segment (** (m)
1	428.017,1 300.884,424	2	428.049,212 300.948,857	71.992
2	428.049,212 300.948,857	3	428.044,632 300.948,966	4.581
3	428.044,632 300.948,966	4	428.012,221 300.883,932	72.663
4	428.012,221 300.883,932	5	428.015,303 300.884,222	3.096
5	428.015,303 300.884,222	1	428.017,1 300.884,424	1.808

**** Lungimile segmentelor sunt determinate în planul de proiecție Stereo 70 și sunt rotunjite la 1 milimetru.**

***** Distanța dintre puncte este formată din segmente cumulate ce sunt mai mici decât valoarea 1 milimetru.**

**DATE DESPRE IMOBILUL NR. 5846**

Oficiul de Cadastru și Publicitate Imobiliară DOLJ
 Biroul de Cadastru și Publicitate Imobiliară Craiova

A. Partea I. Descrierea imobilului

TEREN Extravilan

Adresa: Jud. Dolj, T32 P131

Nr. Crt	Nr cadastral Nr. topografic	Suprafața* (mp)	Observații / Referințe
A1		150	Sector cadastral:33 Teren neimprejmuit;

B. Partea II. Proprietari și acte

Inscrieri privitoare la dreptul de proprietate și alte drepturi reale	Referințe
/	
Act Administrativ nr. TDP 55-59434, din 27/07/1993 emis de CJSDPAT DOLJ;	
B1	A1
Intabulare, drept de PROPRIETATE, dobândit prin Reconstituire, cota actuala 1/1, cota initiala 1/1 1) NICOLAE MITIȚĂ, LIPSA CNP	

C. Partea III. SARCINI .

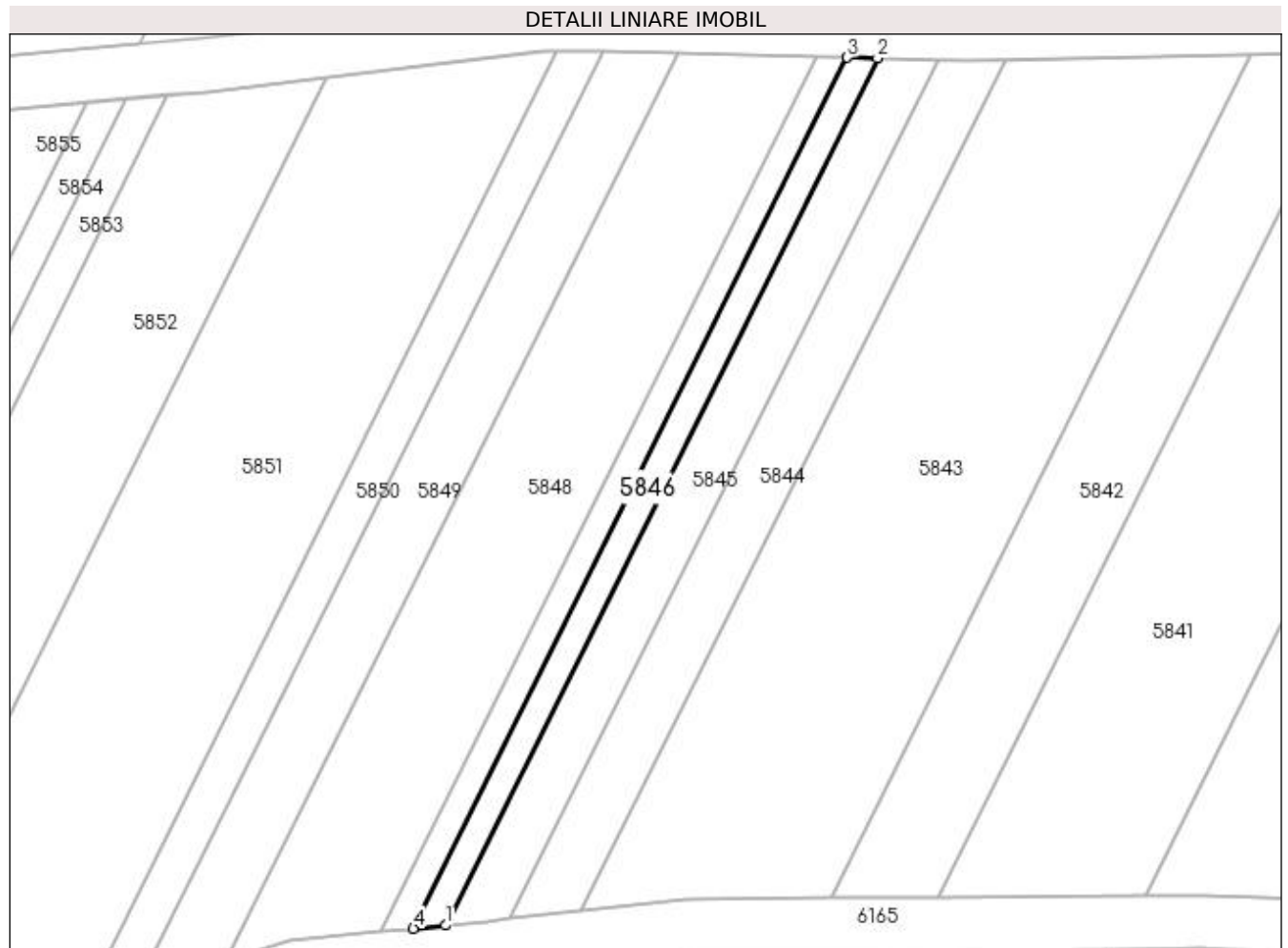
Inscrieri privind dezmembramintele dreptului de proprietate, drepturi reale de garanție și sarcini	Referințe
NU SUNT	

Anexa Nr. 1 La Partea I

Teren

Nr cadastral	Suprafața (mp)*	Observații / Referințe
	150	

* Suprafața este determinată în planul de proiecție Stereo 70.



Date referitoare la teren

Crt	Categorie folosință	Intra vilan	Suprafața (mp)	Tarla	Parcelă	Nr. topo	Observații / Referințe
1	livada	NU	150	32	131	-	

Lungime Segmente

1) Valorile lungimilor segmentelor sunt obținute din proiecție în plan.

Punct început	X / Y	Punct sfârșit	X / Y	Lungime segment (** (m)
1	428.012,221 300.883,932	2	428.044,632 300.948,966	72.663
2	428.044,632 300.948,966	3	428.042,358 300.949,02	2.275
3	428.042,358 300.949,02	4	428.009,807 300.883,704	72.978
4	428.009,807 300.883,704	1	428.012,221 300.883,932	2.425

**** Lungimile segmentelor sunt determinate în planul de proiecție Stereo 70 și sunt rotunjite la 1 milimetru.**

***** Distanța dintre puncte este formată din segmente cumulate ce sunt mai mici decât valoarea 1 milimetru.**

**DATE DESPRE IMOBILUL NR. 5847**

Oficiul de Cadastru și Publicitate Imobiliară DOLJ
Biroul de Cadastru și Publicitate Imobiliară Craiova

A. Partea I. Descrierea imobilului

TEREN Extravilan

Adresa: Jud. Dolj, T32 P133

Nr. Crt	Nr cadastral Nr. topografic	Suprafața* (mp)	Observații / Referințe
A1		150	Sector cadastral:33 Teren neimprejmuit;

B. Partea II. Proprietari și acte

Inscrieri privitoare la dreptul de proprietate și alte drepturi reale	Referințe
/	
Act Administrativ nr. TDP 107-9566, din 06/08/1993 emis de CJSDPAT DOLJ;	
B1	A1
Intabulare, drept de PROPRIETATE, dobândit prin Reconstituire, cota actuala 1/1, cota initiala 1/1 1) BADEA TRAIAN , LIPSA CNP	

C. Partea III. SARCINI .

Inscrieri privind dezmembramintele dreptului de proprietate, drepturi reale de garanție și sarcini	Referințe
NU SUNT	

Anexa Nr. 1 La Partea I

Teren

Nr cadastral	Suprafața (mp)*	Observații / Referințe
	150	

* Suprafața este determinată în planul de proiecție Stereo 70.



Date referitoare la teren

Crt	Categorie folosință	Intra vilan	Suprafața (mp)	Tarla	Parcelă	Nr. topo	Observații / Referințe
1	livada	NU	150	32	133	-	

Lungime Segmente

1) Valorile lungimilor segmentelor sunt obținute din proiecție în plan.

Punct început	X / Y	Punct sfârșit	X / Y	Lungime segment (** (m)
1	428.009,807 300.883,704	2	428.042,358 300.949,02	72.978
2	428.042,358 300.949,02	3	428.040,093 300.949,074	2.266
3	428.040,093 300.949,074	4	428.007,402 300.883,478	73.291
4	428.007,402 300.883,478	1	428.009,807 300.883,704	2.416

**** Lungimile segmentelor sunt determinate în planul de proiecție Stereo 70 și sunt rotunjite la 1 milimetru.**

***** Distanța dintre puncte este formată din segmente cumulate ce sunt mai mici decât valoarea 1 milimetru.**

**DATE DESPRE IMOBILUL NR. 5848**

Oficiul de Cadastru și Publicitate Imobiliară DOLJ
Biroul de Cadastru și Publicitate Imobiliară Craiova

A. Partea I. Descrierea imobilului

TEREN Extravilan

Adresa: Jud. Dolj, T32 P134

Nr. Crt	Nr cadastral Nr. topografic	Suprafața* (mp)	Observații / Referințe
A1		699	Sector cadastral:33 Teren neimprejmuit;

B. Partea II. Proprietari și acte

Inscrieri privitoare la dreptul de proprietate și alte drepturi reale		Referințe
/		
Act Administrativ nr. TDP 191-9566, din 08/11/1993 emis de CJSDPAT DOLJ;		
B1	Intabulare, drept de PROPRIETATE, dobândit prin Reconstituire, cota actuala 1/1, cota initiala 1/1 1) PURECE ILIE, LIPSA CNP 2) TUFIȘ IOANA, LIPSA CNP	A1

C. Partea III. SARCINI .

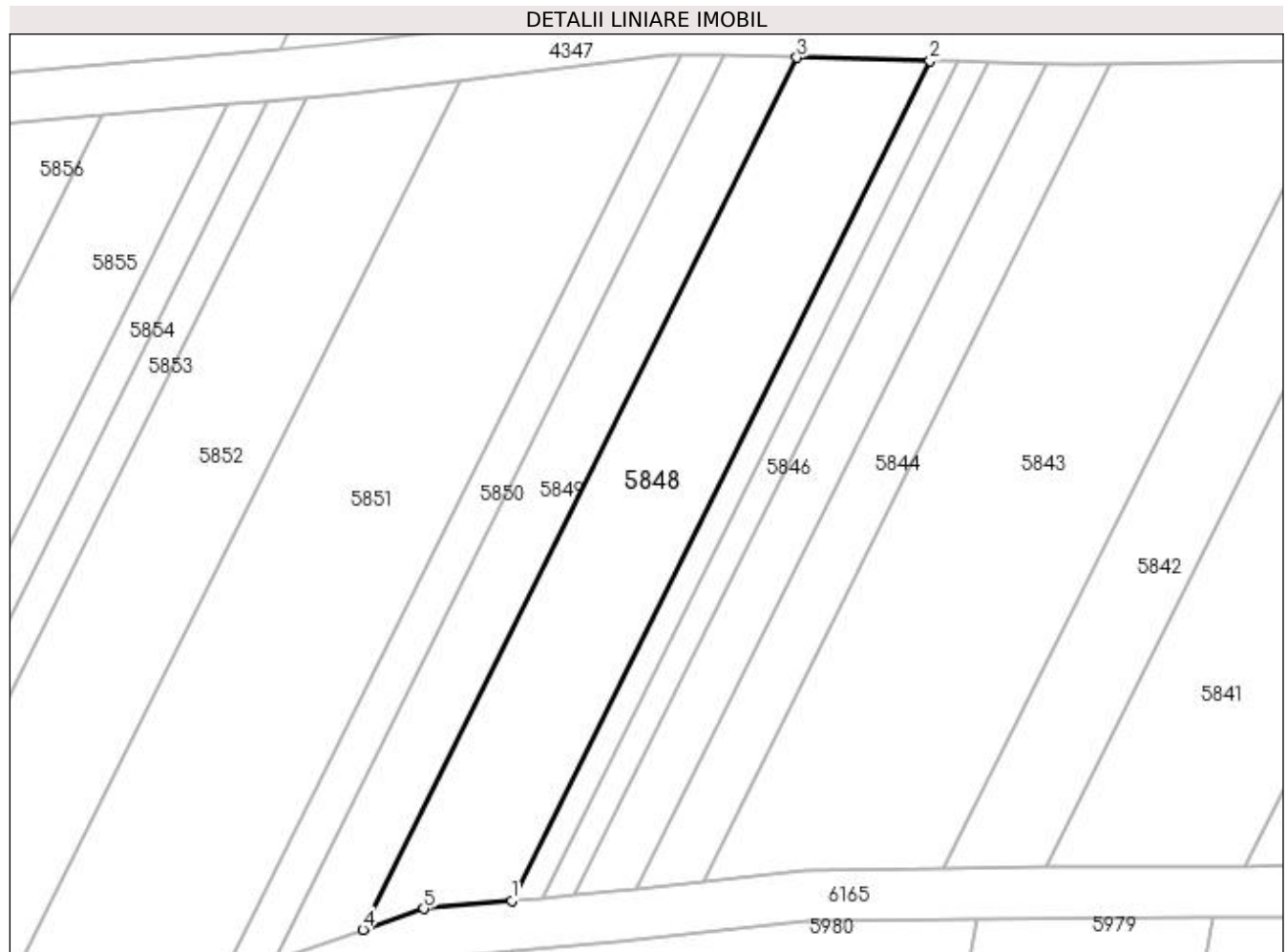
Inscrieri privind dezmembramintele dreptului de proprietate, drepturi reale de garanție și sarcini	Referințe
NU SUNT	

Anexa Nr. 1 La Partea I

Teren

Nr cadastral	Suprafața (mp)*	Observații / Referințe
	699	

* Suprafața este determinată în planul de proiecție Stereo 70.



Date referitoare la teren

Crt	Categorie folosință	Intravilan	Suprafața (mp)	Tarla	Parcelă	Nr. topo	Observații / Referințe
1	livada	NU	699	32	134	-	

Lungime Segmente

1) Valorile lungimilor segmentelor sunt obținute din proiecție în plan.

Punct început	X / Y	Punct sfârșit	X / Y	Lungime segment (** (m)
1	428.007,402 300.883,478	2	428.040,093 300.949,074	73.291
2	428.040,093 300.949,074	3	428.029,7 300.949,321	10.396
3	428.029,7 300.949,321	4	427.995,756 300.881,209	76.102
4	427.995,756 300.881,209	5	428.000,546 300.882,833	5.058
5	428.000,546 300.882,833	1	428.007,402 300.883,478	6.886

**** Lungimile segmentelor sunt determinate în planul de proiecție Stereo 70 și sunt rotunjite la 1 milimetru.**

***** Distanța dintre puncte este formată din segmente cumulate ce sunt mai mici decât valoarea 1 milimetru.**

**DATE DESPRE IMOBILUL NR. 5849**

Oficiul de Cadastru și Publicitate Imobiliară DOLJ
Biroul de Cadastru și Publicitate Imobiliară Craiova

A. Partea I. Descrierea imobilului

TEREN Extravilan

Adresa: Jud. Dolj, T32 P135

Nr. Crt	Nr cadastral Nr. topografic	Suprafața* (mp)	Observații / Referințe
A1		400	Sector cadastral:33 Teren neimprejmuit;

B. Partea II. Proprietari și acte

Inscrieri privitoare la dreptul de proprietate și alte drepturi reale	Referințe
/	
Act Administrativ nr. TDP 11562, din 21/10/2008 emis de CJSDPAT DOLJ;	
B1	A1
Intabulare, drept de PROPRIETATE, dobândit prin Reconstituire, cota actuala 1/1, cota initiala 1/1 1) GHEORGHE DUMITRU, LIPSA CNP	

C. Partea III. SARCINI .

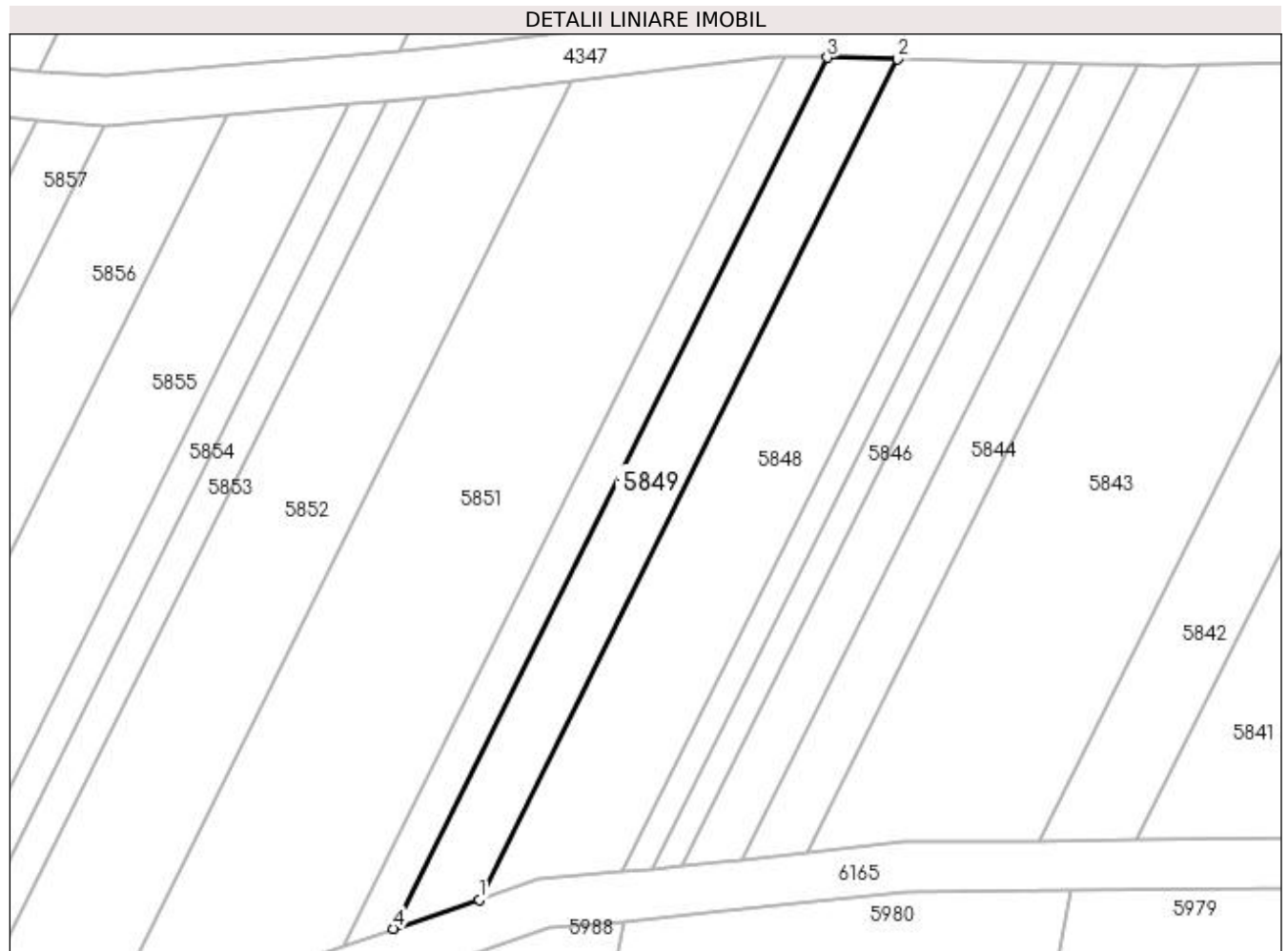
Inscrieri privind dezmembramintele dreptului de proprietate, drepturi reale de garanție și sarcini	Referințe
NU SUNT	

Anexa Nr. 1 La Partea I

Teren

Nr cadastral	Suprafața (mp)*	Observații / Referințe
	400	

* Suprafața este determinată în planul de proiecție Stereo 70.



Date referitoare la teren

Crt	Categorie folosință	Intra vilan	Suprafața (mp)	Tarla	Parcelă	Nr. topo	Observații / Referințe
1	livada	NU	400	32	135	-	

Lungime Segmente

1) Valorile lungimilor segmentelor sunt obținute din proiecție în plan.

Punct început	X / Y	Punct sfârșit	X / Y	Lungime segment (** (m)
1	427.995,756 300.881,209	2	428.029,7 300.949,321	76.102
2	428.029,7 300.949,321	3	428.024,0 300.949,456	5.702
3	428.024,0 300.949,456	4	427.988,816 300.878,858	78.88
4	427.988,816 300.878,858	1	427.995,756 300.881,209	7.327

**** Lungimile segmentelor sunt determinate în planul de proiecție Stereo 70 și sunt rotunjite la 1 milimetru.**

***** Distanța dintre puncte este formată din segmente cumulate ce sunt mai mici decât valoarea 1 milimetru.**

**DATE DESPRE IMOBILUL NR. 5850**

Oficiul de Cadastru și Publicitate Imobiliară DOLJ
Biroul de Cadastru și Publicitate Imobiliară Craiova

A. Partea I. Descrierea imobilului

TEREN Extravilan

Adresa: Jud. Dolj, T32 P136

Nr. Crt	Nr cadastral Nr. topografic	Suprafața* (mp)	Observații / Referințe
A1		244	Sector cadastral:33 Teren neimprejmuit;

B. Partea II. Proprietari și acte

Inscrieri privitoare la dreptul de proprietate și alte drepturi reale	Referințe
/	
Act Administrativ nr. TDP 194-9566, din 08/11/1993 emis de CJSDPAT DOLJ;	
B1	A1
Intabulare, drept de PROPRIETATE, dobândit prin Reconstituire, cota actuala 1/1, cota initiala 1/1 1) NICOLCEA GICĂ, LIPSA CNP	

C. Partea III. SARCINI .

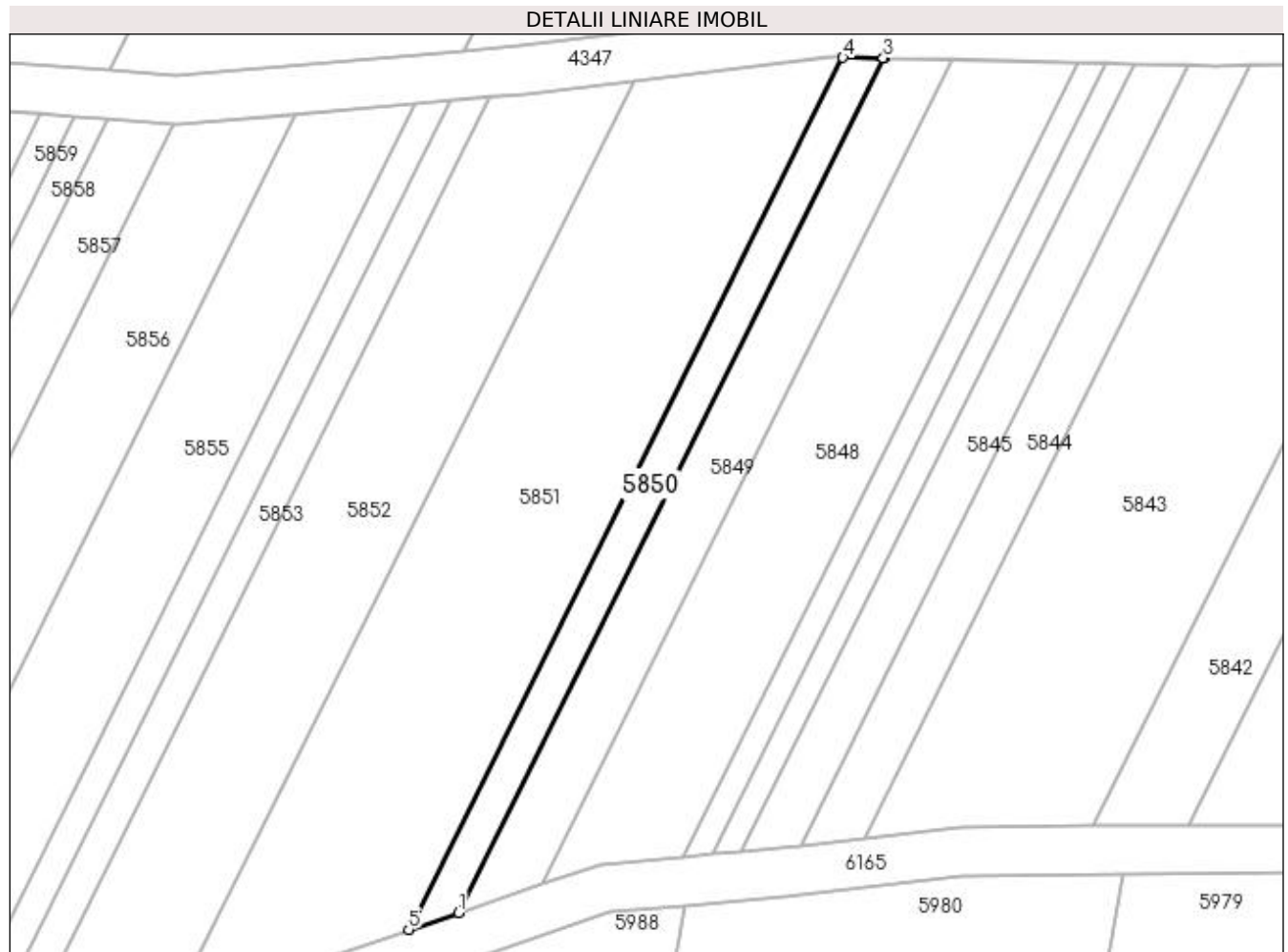
Inscrieri privind dezmembramintele dreptului de proprietate, drepturi reale de garanție și sarcini	Referințe
NU SUNT	

Anexa Nr. 1 La Partea I

Teren

Nr cadastral	Suprafața (mp)*	Observații / Referințe
	244	

* Suprafața este determinată în planul de proiecție Stereo 70.



Date referitoare la teren

Crt	Categorie folosință	Intra vilan	Suprafața (mp)	Tarla	Parcelă	Nr. topo	Observații / Referințe
1	livada	NU	244	32	136	-	

Lungime Segmente

1) Valorile lungimilor segmentelor sunt obținute din proiecție în plan.

Punct început	X / Y	Punct sfârșit	X / Y	Lungime segment (** (m)
1	427.988,816 300.878,858	2	428.024,0 300.949,456	78.88
2	428.024,0 300.949,456	3	428.023,913 300.949,458	0.087
3	428.023,913 300.949,458	4	428.020,586 300.949,472	3.327
4	428.020,586 300.949,472	5	427.984,699 300.877,462	80.457
5	427.984,699 300.877,462	1	427.988,816 300.878,858	4.347

**** Lungimile segmentelor sunt determinate în planul de proiecție Stereo 70 și sunt rotunjite la 1 milimetru.**

***** Distanța dintre puncte este formată din segmente cumulate ce sunt mai mici decât valoarea 1 milimetru.**

**DATE DESPRE IMOBILUL NR. 5851**

Oficiul de Cadastru și Publicitate Imobiliară DOLJ
Biroul de Cadastru și Publicitate Imobiliară Craiova

A. Partea I. Descrierea imobilului

TEREN Extravilan

Adresa: Jud. Dolj, T32 P137

Nr. Crt	Nr cadastral Nr. topografic	Suprafața* (mp)	Observații / Referințe
A1		1.232	Sector cadastral:33 Teren neimprejmuit;

B. Partea II. Proprietari și acte

Inscrieri privitoare la dreptul de proprietate și alte drepturi reale	Referințe
/	
Act Administrativ nr. TDP 56-59434, din 27/07/1993 emis de CJSDPAT DOLJ;	
B1	A1
Intabulare, drept de PROPRIETATE, dobândit prin Reconstituire, cota actuala 1/1, cota initiala 1/1 1) GUGU MARIN, LIPSA CNP	

C. Partea III. SARCINI .

Inscrieri privind dezmembramintele dreptului de proprietate, drepturi reale de garanție și sarcini	Referințe
NU SUNT	

Anexa Nr. 1 La Partea I

Teren

Nr cadastral	Suprafața (mp)*	Observații / Referințe
	1.232	

* Suprafața este determinată în planul de proiecție Stereo 70.



Date referitoare la teren

Crt	Categorie folosință	Intra vilan	Suprafața (mp)	Tarla	Parcelă	Nr. topo	Observații / Referințe
1	livada	NU	1.232	32	137	-	

Lungime Segmente

1) Valorile lungimilor segmentelor sunt obținute din proiecție în plan.

Punct început	X / Y	Punct sfârșit	X / Y	Lungime segment (** (m)
1	427.984,699 300.877,462	2	428.020,586 300.949,472	80.457
2	428.020,586 300.949,472	3	428.019,288 300.949,477	1.298
3	428.019,288 300.949,477	4	428.003,286 300.947,548	16.118
4	428.003,286 300.947,548	5	427.961,853 300.864,409	92.891
5	427.961,853 300.864,409	6	427.965,8 300.868,816	5.916

Punct început	X / Y	Punct sfârșit	X / Y	Lungime segment (** (m)
6	427.965,8 300.868,816	7	427.973,659 300.873,721	9.264
7	427.973,659 300.873,721	1	427.984,699 300.877,462	11.657

** Lungimile segmentelor sunt determinate în planul de proiecție Stereo 70 și sunt rotunjite la 1 milimetru.

*** Distanța dintre puncte este formată din segmente cumulate ce sunt mai mici decât valoarea 1 milimetru.

**DATE DESPRE IMOBILUL NR. 5852**

Oficiul de Cadastru și Publicitate Imobiliară DOLJ
Biroul de Cadastru și Publicitate Imobiliară Craiova

A. Partea I. Descrierea imobilului

TEREN Extravilan

Adresa: Jud. Dolj, T32 P139

Nr. Crt	Nr cadastral Nr. topografic	Suprafața* (mp)	Observații / Referințe
A1		1.084	Sector cadastral:33 Teren neimprejmuit;

B. Partea II. Proprietari și acte

Inscrieri privitoare la dreptul de proprietate și alte drepturi reale	Referințe
/	
Act Administrativ nr. TDP 135-9566, din 05/10/1993 emis de CJSDPAT DOLJ;	
B1	A1
Intabulare, drept de PROPRIETATE, dobândit prin Reconstituire, cota actuala 1/1, cota initiala 1/1 1) BURLAN STEFAN , LIPSA CNP	

C. Partea III. SARCINI .

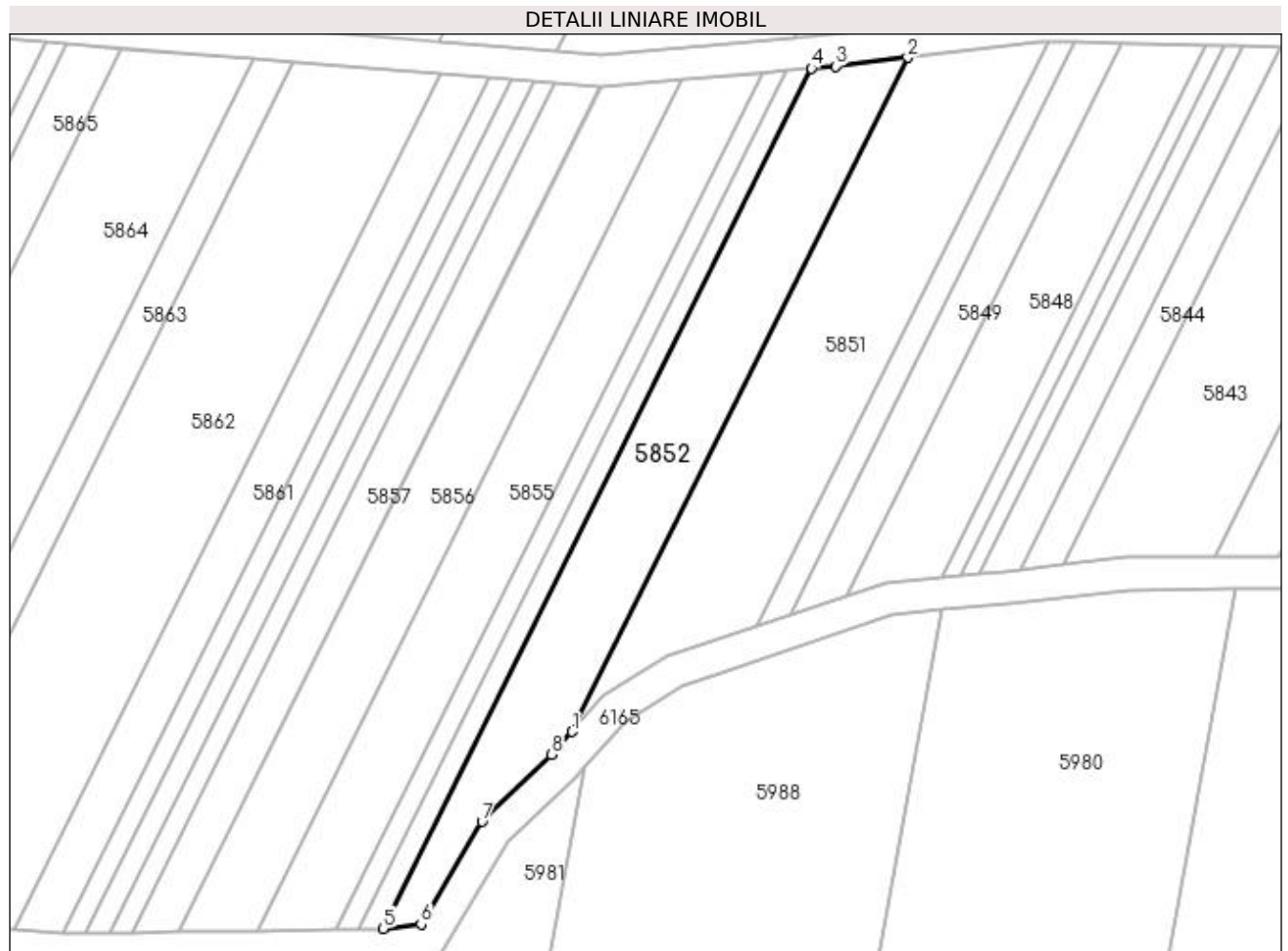
Inscrieri privind dezmembramintele dreptului de proprietate, drepturi reale de garanție și sarcini	Referințe
NU SUNT	

Anexa Nr. 1 La Partea I

Teren

Nr cadastral	Suprafața (mp)*	Observații / Referințe
	1.084	

* Suprafața este determinată în planul de proiecție Stereo 70.



Date referitoare la teren

Crt	Categorie folosință	Intravilan	Suprafața (mp)	Tarla	Parcelă	Nr. topo	Observații / Referințe
1	livada	NU	1.084	32	139	-	

Lungime Segmente

1) Valorile lungimilor segmentelor sunt obținute din proiecție în plan.

Punct început	X / Y	Punct sfârșit	X / Y	Lungime segment (** (m)
1	427.961,853 300.864,409	2	428.003,286 300.947,548	92.891
2	428.003,286 300.947,548	3	427.994,367 300.946,472	8.984
3	427.994,367 300.946,472	4	427.991,409 300.946,211	2.969
4	427.991,409 300.946,211	5	427.938,536 300.840,118	118.538
5	427.938,536 300.840,118	6	427.943,204 300.840,652	4.698

Punct început	X / Y	Punct sfârșit	X / Y	Lungime segment (** (m)
6	427.943,204 300.840,652	7	427.950,743 300.853,302	14.726
7	427.950,743 300.853,302	8	427.959,306 300.861,566	11.9
8	427.959,306 300.861,566	1	427.961,853 300.864,409	3.817

** Lungimile segmentelor sunt determinate în planul de proiecție Stereo 70 și sunt rotunjite la 1 milimetru.

*** Distanța dintre puncte este formată din segmente cumulate ce sunt mai mici decât valoarea 1 milimetru.

**DATE DESPRE IMOBILUL NR. 5853**

Oficiul de Cadastru și Publicitate Imobiliară DOLJ
Biroul de Cadastru și Publicitate Imobiliară Craiova

A. Partea I. Descrierea imobilului

TEREN Extravilan

Adresa: Jud. Dolj, T32 P140

Nr. Crt	Nr cadastral Nr. topografic	Suprafața* (mp)	Observații / Referințe
A1		322	Sector cadastral:33 Teren neimprejmuit;

B. Partea II. Proprietari și acte

Inscrieri privitoare la dreptul de proprietate și alte drepturi reale	Referințe
/	
Act Administrativ nr. TDP 60-59434, din 28/07/1993 emis de CJSDPAT DOLJ;	
B1	A1
Intabulare, drept de PROPRIETATE, dobandit prin Reconstituire, cota actuala 1/1, cota initiala 1/1 1) CIUTICĂ LUCIAN, LIPSA CNP	

C. Partea III. SARCINI .

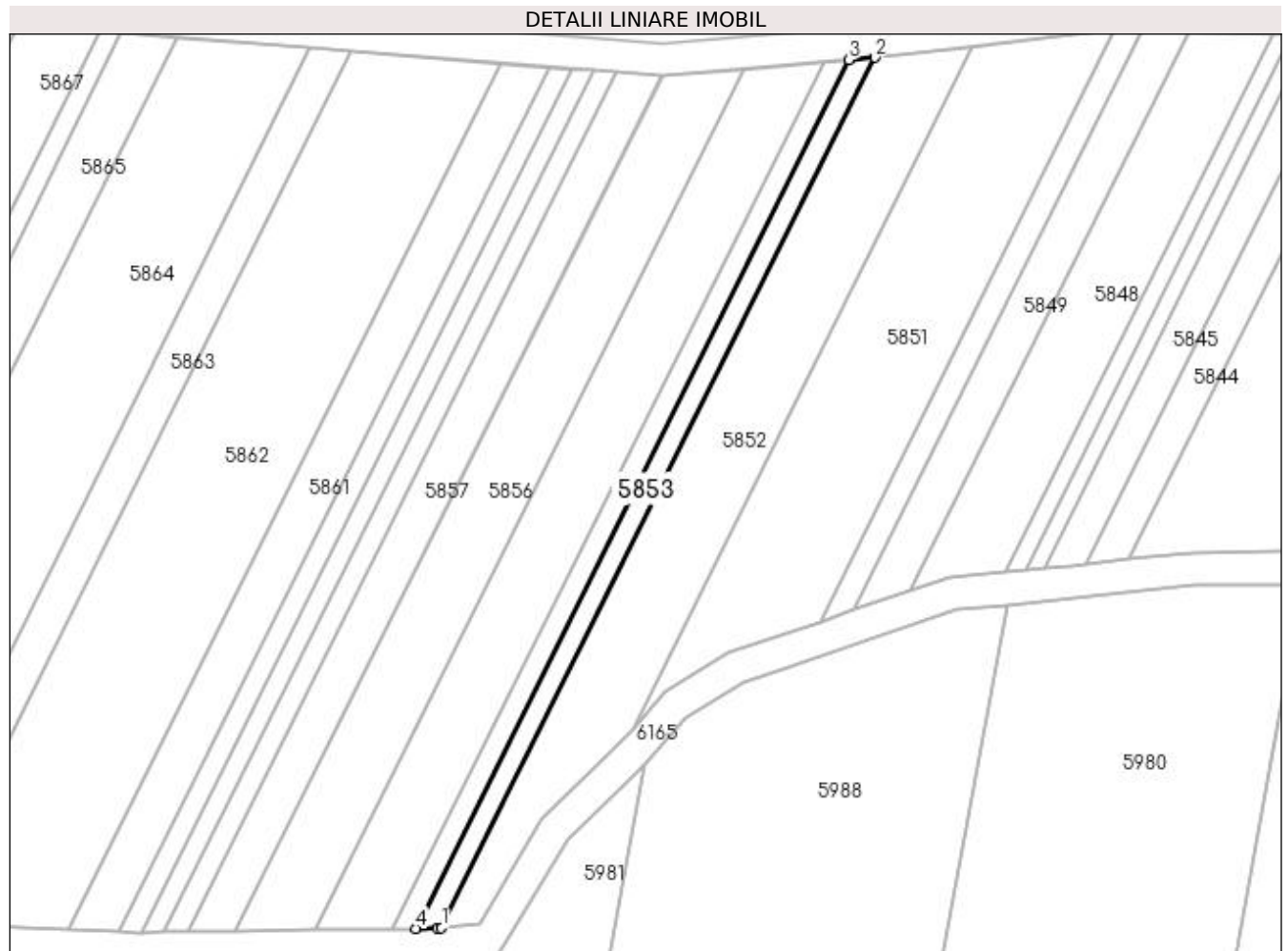
Inscrieri privind dezmembramintele dreptului de proprietate, drepturi reale de garanție și sarcini	Referințe
NU SUNT	

Anexa Nr. 1 La Partea I

Teren

Nr cadastral	Suprafața (mp)*	Observații / Referințe
	322	

* Suprafața este determinată în planul de proiecție Stereo 70.



Date referitoare la teren

Crt	Categorie folosință	Intra vilan	Suprafața (mp)	Tarla	Parcelă	Nr. topo	Observații / Referințe
1	livada	NU	322	32	140	-	

Lungime Segmente

1) Valorile lungimilor segmentelor sunt obținute din proiecție în plan.

Punct început	X / Y	Punct sfârșit	X / Y	Lungime segment (** (m)
1	427.938,536 300.840,118	2	427.991,409 300.946,211	118.538
2	427.991,409 300.946,211	3	427.988,232 300.945,931	3.189
3	427.988,232 300.945,931	4	427.935,453 300.840,027	118.327
4	427.935,453 300.840,027	5	427.938,054 300.840,063	2.601
5	427.938,054 300.840,063	1	427.938,536 300.840,118	0.485

**** Lungimile segmentelor sunt determinate în planul de proiecție Stereo 70 și sunt rotunjite la 1 milimetru.**

***** Distanța dintre puncte este formată din segmente cumulate ce sunt mai mici decât valoarea 1 milimetru.**

**DATE DESPRE IMOBILUL NR. 5854**

Oficiul de Cadastru și Publicitate Imobiliară DOLJ
Biroul de Cadastru și Publicitate Imobiliară Craiova

A. Partea I. Descrierea imobilului

TEREN Extravilan

Adresa: Jud. Dolj, T32 P141

Nr. Crt	Nr cadastral Nr. topografic	Suprafața* (mp)	Observații / Referințe
A1		300	Sector cadastral:33 Teren neimprejmuit;

B. Partea II. Proprietari și acte

Inscrieri privitoare la dreptul de proprietate și alte drepturi reale	Referințe
/	
Act Administrativ nr. TDP 48-59434, din 26/07/1993 emis de CJSDPAT DOLJ;	
B1	A1
Intabulare, drept de PROPRIETATE, dobândit prin Reconstituire, cota actuala 1/1, cota initiala 1/1 1) STOIAN DUMITRU, LIPSA CNP	

C. Partea III. SARCINI .

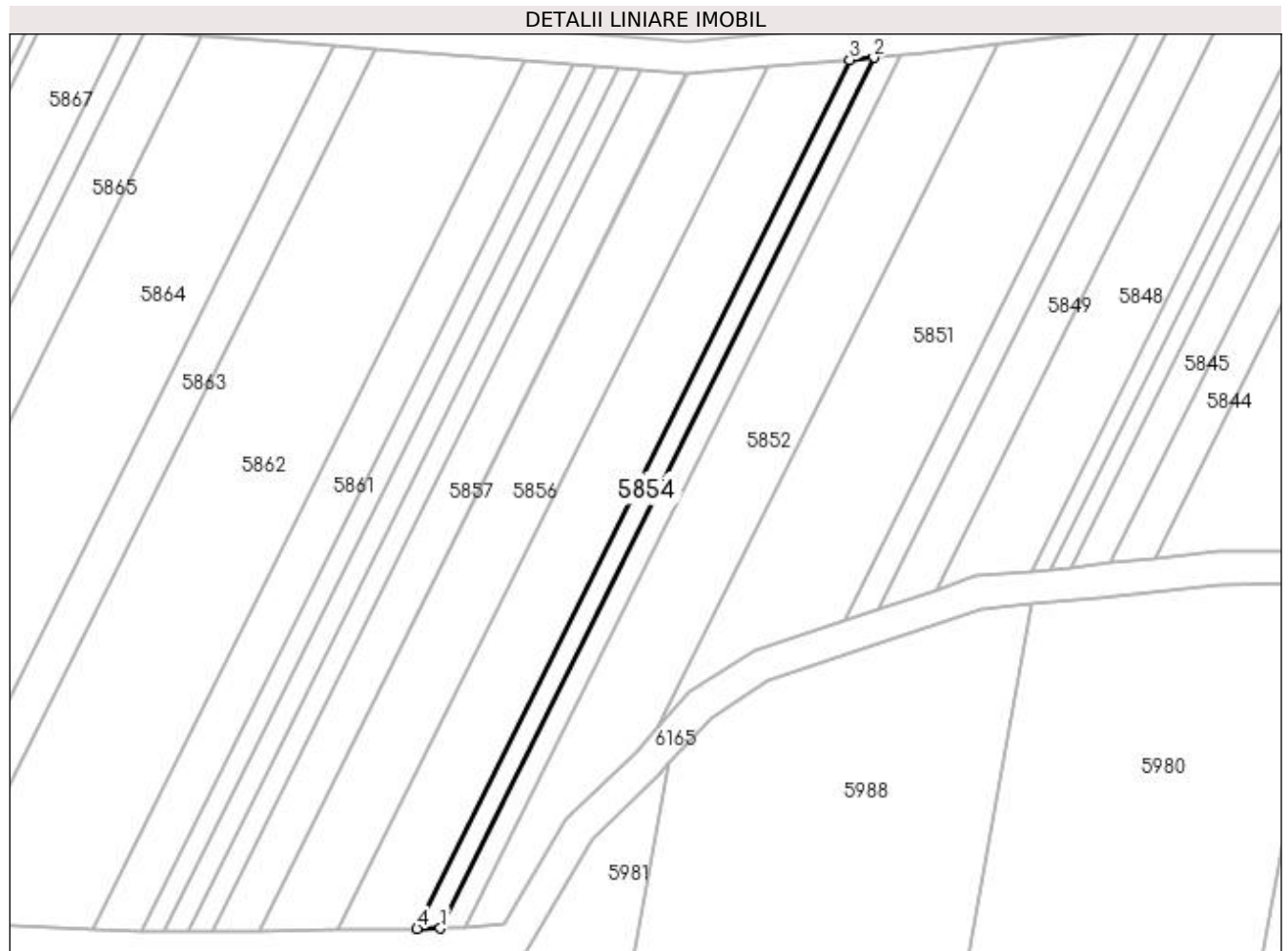
Inscrieri privind dezmembramintele dreptului de proprietate, drepturi reale de garanție și sarcini	Referințe
NU SUNT	

Anexa Nr. 1 La Partea I

Teren

Nr cadastral	Suprafața (mp)*	Observații / Referințe
	300	

* Suprafața este determinată în planul de proiecție Stereo 70.



Date referitoare la teren

Crt	Categorie folosință	Intra vilan	Suprafața (mp)	Tarla	Parcelă	Nr. topo	Observații / Referințe
1	livada	NU	300	32	141	-	

Lungime Segmente

1) Valorile lungimilor segmentelor sunt obținute din proiecție în plan.

Punct început	X / Y	Punct sfârșit	X / Y	Lungime segment (** (m)
1	427.935,453 300.840,027	2	427.988,232 300.945,931	118.327
2	427.988,232 300.945,931	3	427.985,266 300.945,669	2.978
3	427.985,266 300.945,669	4	427.932,598 300.839,987	118.079
4	427.932,598 300.839,987	1	427.935,453 300.840,027	2.855

**** Lungimile segmentelor sunt determinate în planul de proiecție Stereo 70 și sunt rotunjite la 1 milimetru.**

***** Distanța dintre puncte este formată din segmente cumulate ce sunt mai mici decât valoarea 1 milimetru.**

**DATE DESPRE IMOBILUL NR. 5855**

Oficiul de Cadastru și Publicitate Imobiliară DOLJ
Biroul de Cadastru și Publicitate Imobiliară Craiova

A. Partea I. Descrierea imobilului

TEREN Extravilan

Adresa: Jud. Dolj, T32 P142

Nr. Crt	Nr cadastral Nr. topografic	Suprafața* (mp)	Observații / Referințe
A1		1.000	Sector cadastral:33 Teren neimprejmuit;

B. Partea II. Proprietari și acte

Inscrieri privitoare la dreptul de proprietate și alte drepturi reale	Referințe
/	
Act Administrativ nr. TDP 158-9566, din 03/11/1993 emis de CJSDPAT DOLJ;	
B1	A1
Intabulare, drept de PROPRIETATE, dobândit prin Reconstituire, cota actuala 1/1, cota initiala 1/1 1) CIOBANU IOANA, LIPSA CNP	

C. Partea III. SARCINI .

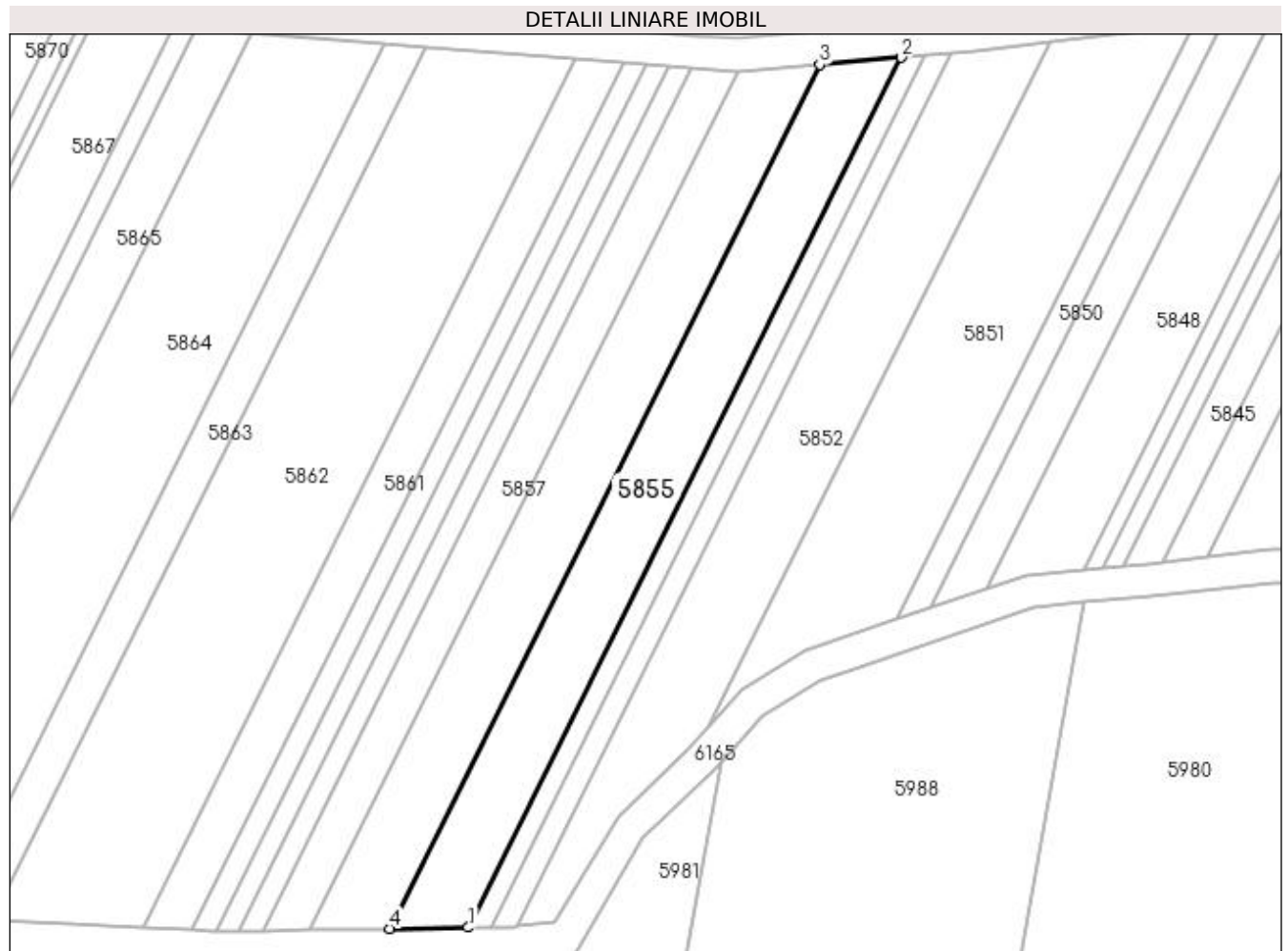
Inscrieri privind dezmembramintele dreptului de proprietate, drepturi reale de garanție și sarcini	Referințe
NU SUNT	

Anexa Nr. 1 La Partea I

Teren

Nr cadastral	Suprafața (mp)*	Observații / Referințe
	1.000	

* Suprafața este determinată în planul de proiecție Stereo 70.



Date referitoare la teren

Crt	Categorie folosință	Intra vilan	Suprafața (mp)	Tarla	Parcelă	Nr. topo	Observații / Referințe
1	livada	NU	1.000	32	142	-	

Lungime Segmente

1) Valorile lungimilor segmentelor sunt obținute din proiecție în plan.

Punct început	X / Y	Punct sfârșit	X / Y	Lungime segment (** (m)
1	427.932,598 300.839,987	2	427.985,266 300.945,669	118.079
2	427.985,266 300.945,669	3	427.975,334 300.944,793	9.971
3	427.975,334 300.944,793	4	427.923,036 300.839,854	117.249
4	427.923,036 300.839,854	1	427.932,598 300.839,987	9.563

**** Lungimile segmentelor sunt determinate în planul de proiecție Stereo 70 și sunt rotunjite la 1 milimetru.**

***** Distanța dintre puncte este formată din segmente cumulate ce sunt mai mici decât valoarea 1 milimetru.**

**DATE DESPRE IMOBILUL NR. 5856**

Oficiul de Cadastru și Publicitate Imobiliară DOLJ
Biroul de Cadastru și Publicitate Imobiliară Craiova

A. Partea I. Descrierea imobilului

TEREN Extravilan

Adresa: Jud. Dolj, T32 P143

Nr. Crt	Nr cadastral Nr. topografic	Suprafața* (mp)	Observații / Referințe
A1		1.000	Sector cadastral:33 Teren neimprejmut;

B. Partea II. Proprietari și acte

Inscrieri privitoare la dreptul de proprietate și alte drepturi reale	Referințe
/	
Act Administrativ nr. TDP 159-9566, din 03/11/1993 emis de CJSDPAT DOLJ;	
B1	A1
Intabulare, drept de PROPRIETATE, dobândit prin Reconstituire, cota actuala 1/1, cota initiala 1/1	
1) CIOBANU GHEORGHE, LIPSA CNP	
2) CIOBANU ION, LIPSA CNP	
3) DUȚĂ CONSTANTIN, LIPSA CNP	

C. Partea III. SARCINI .

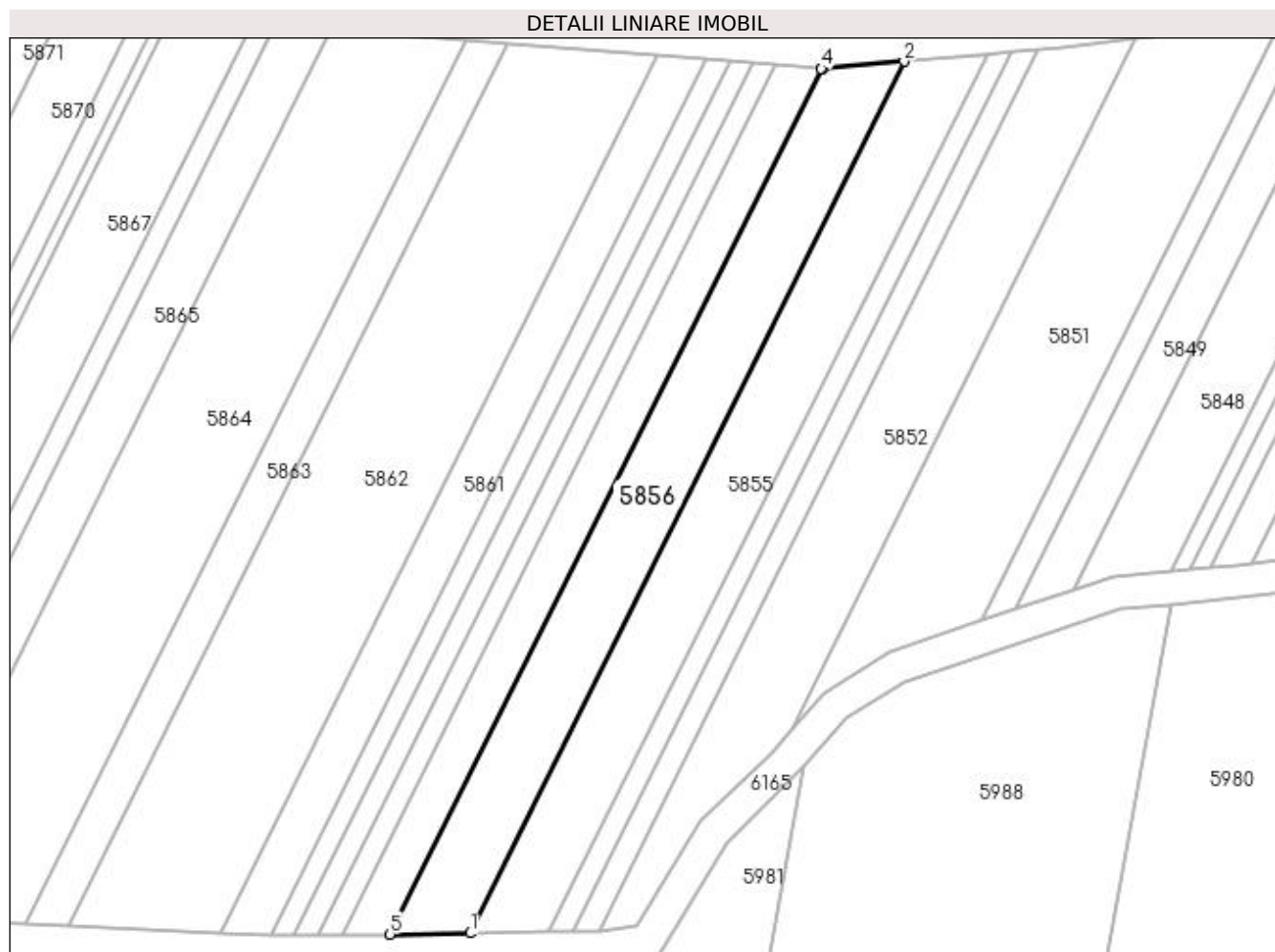
Inscrieri privind dezmembramintele dreptului de proprietate, drepturi reale de garanție și sarcini	Referințe
NU SUNT	

Anexa Nr. 1 La Partea I

Teren

Nr cadastral	Suprafața (mp)*	Observații / Referințe
	1.000	

* Suprafața este determinată în planul de proiecție Stereo 70.



Date referitoare la teren

Crt	Categorie folosință	Intra vilan	Suprafața (mp)	Tarla	Parcelă	Nr. topo	Observații / Referințe
1	livada	NU	1.000	32	143	-	

Lungime Segmente

1) Valorile lungimilor segmentelor sunt obținute din proiecție în plan.

Punct început	X / Y	Punct sfârșit	X / Y	Lungime segment (** (m)
1	427.923,036 300.839,854	2	427.975,334 300.944,793	117.249
2	427.975,334 300.944,793	3	427.965,512 300.943,926	9.86
3	427.965,512 300.943,926	4	427.965,345 300.943,939	0.168
4	427.965,345 300.943,939	5	427.913,406 300.839,72	116.444
5	427.913,406 300.839,72	1	427.923,036 300.839,854	9.631

**** Lungimile segmentelor sunt determinate în planul de proiecție Stereo 70 și sunt rotunjite la 1 milimetru.**

***** Distanța dintre puncte este formată din segmente cumulate ce sunt mai mici decât valoarea 1 milimetru.**

**DATE DESPRE IMOBILUL NR. 5857**

Oficiul de Cadastru și Publicitate Imobiliară DOLJ
Biroul de Cadastru și Publicitate Imobiliară Craiova

A. Partea I. Descrierea imobilului

TEREN Extravilan

Adresa: Jud. Dolj, T32 P145

Nr. Crt	Nr cadastral Nr. topografic	Suprafața* (mp)	Observații / Referințe
A1		600	Sector cadastral:33 Teren neimprejmuit;

B. Partea II. Proprietari și acte

Inscrieri privitoare la dreptul de proprietate și alte drepturi reale	Referințe
/	
Act Administrativ nr. TDP 822 15011, din 25/01/1995 emis de CJSDPAT DOLJ;	
B1	A1
Intabulare, drept de PROPRIETATE, dobândit prin Reconstituire, cota actuala 1/1, cota initiala 1/1 1) MATEI MARIANA , LIPSA CNP	

C. Partea III. SARCINI .

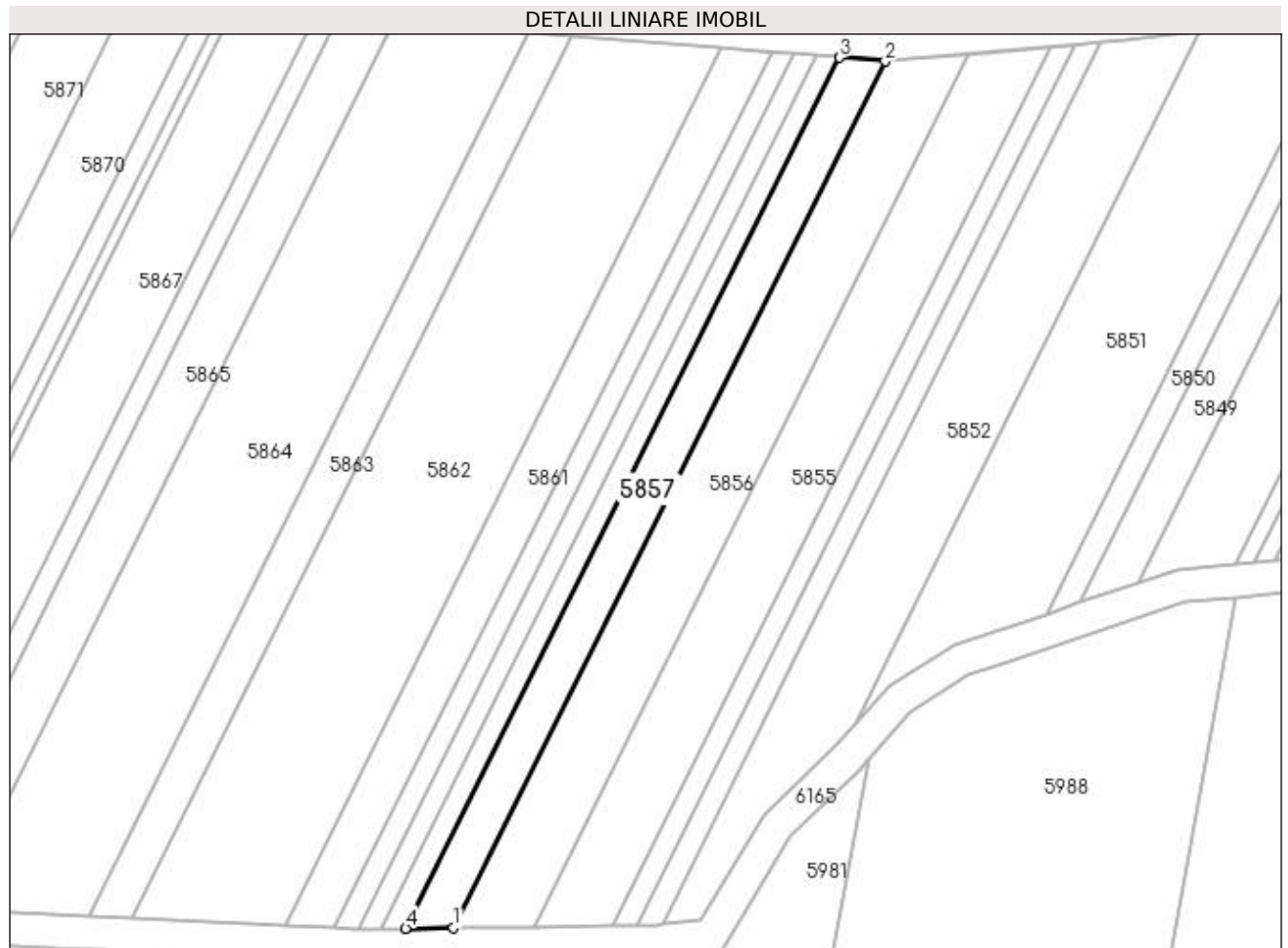
Inscrieri privind dezmembramintele dreptului de proprietate, drepturi reale de garanție și sarcini	Referințe
NU SUNT	

Anexa Nr. 1 La Partea I

Teren

Nr cadastral	Suprafața (mp)*	Observații / Referințe
	600	

* Suprafața este determinată în planul de proiecție Stereo 70.



Date referitoare la teren

Crt	Categorie folosință	Intra vilan	Suprafața (mp)	Tarla	Parcelă	Nr. topo	Observații / Referințe
1	livada	NU	600	32	145	-	

Lungime Segmente

1) Valorile lungimilor segmentelor sunt obținute din proiecție în plan.

Punct început	X / Y	Punct sfârșit	X / Y	Lungime segment (** (m)
1	427.913,406 300.839,72	2	427.965,345 300.943,939	116.444
2	427.965,345 300.943,939	3	427.959,821 300.944,379	5.541
3	427.959,821 300.944,379	4	427.907,623 300.839,64	117.025
4	427.907,623 300.839,64	1	427.913,406 300.839,72	5.784

**** Lungimile segmentelor sunt determinate în planul de proiecție Stereo 70 și sunt rotunjite la 1 milimetru.**

***** Distanța dintre puncte este formată din segmente cumulate ce sunt mai mici decât valoarea 1 milimetru.**

**DATE DESPRE IMOBILUL NR. 5858**

Oficiul de Cadastru și Publicitate Imobiliară DOLJ
Biroul de Cadastru și Publicitate Imobiliară Craiova

A. Partea I. Descrierea imobilului

TEREN Extravilan

Adresa: Jud. Dolj, T32 P146

Nr. Crt	Nr cadastral Nr. topografic	Suprafața* (mp)	Observații / Referințe
A1		300	Sector cadastral:33 Teren neimprejmuit;

B. Partea II. Proprietari și acte

Inscrieri privitoare la dreptul de proprietate și alte drepturi reale		Referințe
/		
Act Administrativ nr. TDP 14094, din 27/10/2009 emis de CJSDPAT DOLJ (Defunct conform certificat deces seria DZ. nr. 402719. data 14.05.2012);		
B1	Intabulare, drept de PROPRIETATE, dobandit prin Reconstituire, cota actuala 1/1, cota initiala 1/1 1) PAPA IONEL DEFUNCT:Da	A1

C. Partea III. SARCINI .

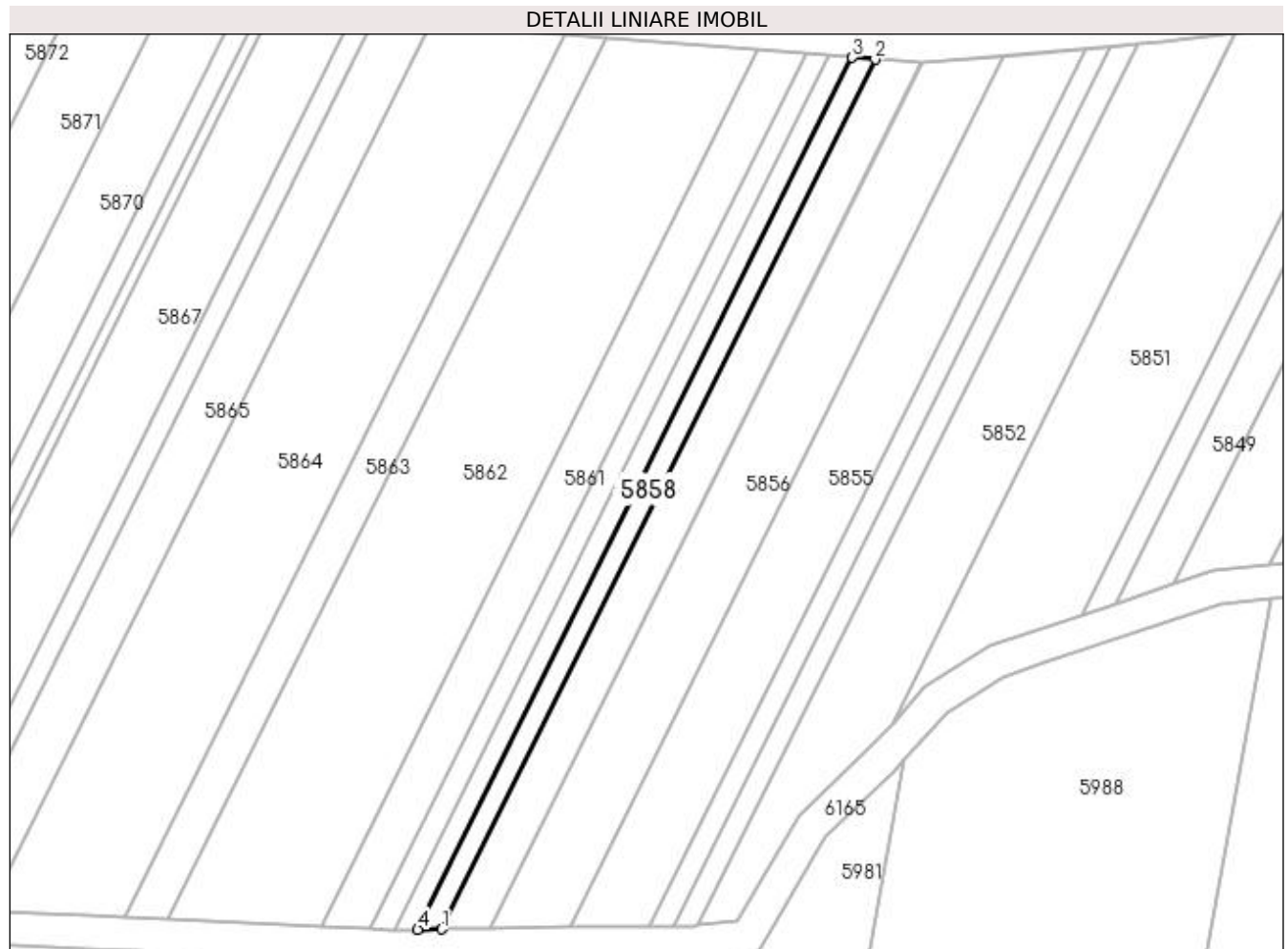
Inscrieri privind dezmembramintele dreptului de proprietate, drepturi reale de garanție și sarcini	Referințe
NU SUNT	

Anexa Nr. 1 La Partea I

Teren

Nr cadastral	Suprafața (mp)*	Observații / Referințe
	300	

* Suprafața este determinată în planul de proiecție Stereo 70.



Date referitoare la teren

Crt	Categorie folosință	Intra vilan	Suprafața (mp)	Tarla	Parcelă	Nr. topo	Observații / Referințe
1	livada	NU	300	32	146	-	

Lungime Segmente

1) Valorile lungimilor segmentelor sunt obținute din proiecție în plan.

Punct început	X / Y	Punct sfârșit	X / Y	Lungime segment (** (m)
1	427.907,623 300.839,64	2	427.959,821 300.944,379	117.025
2	427.959,821 300.944,379	3	427.957,07 300.944,598	2.76
3	427.957,07 300.944,598	4	427.904,742 300.839,6	117.315
4	427.904,742 300.839,6	1	427.907,623 300.839,64	2.881

**** Lungimile segmentelor sunt determinate în planul de proiecție Stereo 70 și sunt rotunjite la 1 milimetru.**

***** Distanța dintre puncte este formată din segmente cumulate ce sunt mai mici decât valoarea 1 milimetru.**

**DATE DESPRE IMOBILUL NR. 5859**

Oficiul de Cadastru și Publicitate Imobiliară DOLJ
Biroul de Cadastru și Publicitate Imobiliară Craiova

A. Partea I. Descrierea imobilului

TEREN Extravilan

Adresa: Jud. Dolj, T32 P147

Nr. Crt	Nr cadastral Nr. topografic	Suprafața* (mp)	Observații / Referințe
A1		300	Sector cadastral:33 Teren neimprejmuit;

B. Partea II. Proprietari și acte

Inscrieri privitoare la dreptul de proprietate și alte drepturi reale	Referințe
/	
Act Administrativ nr. TDP 174-9566, din 04/11/1993 emis de CJSDPAT DOLJ;	
B1	A1
Intabulare, drept de PROPRIETATE, dobândit prin Reconstituire, cota actuala 1/1, cota initiala 1/1 1) GRIGORE O. ION, LIPSA CNP	

C. Partea III. SARCINI .

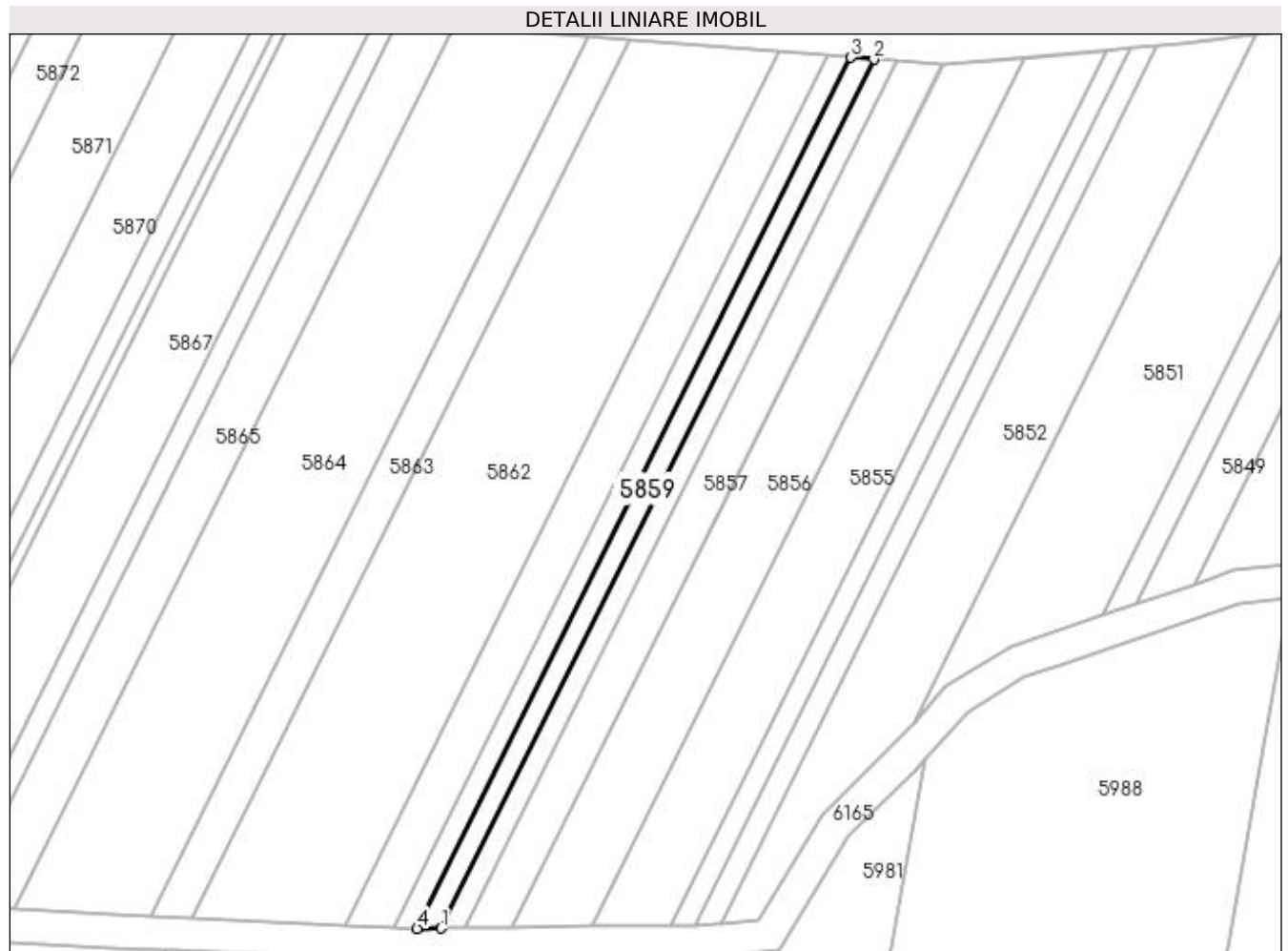
Inscrieri privind dezmembramintele dreptului de proprietate, drepturi reale de garanție și sarcini	Referințe
NU SUNT	

Anexa Nr. 1 La Partea I

Teren

Nr cadastral	Suprafața (mp)*	Observații / Referințe
	300	

* Suprafața este determinată în planul de proiecție Stereo 70.



Date referitoare la teren

Crt	Categorie folosință	Intra vilan	Suprafața (mp)	Tarla	Parcelă	Nr. topo	Observații / Referințe
1	livada	NU	300	32	147	-	

Lungime Segmente

1) Valorile lungimilor segmentelor sunt obținute din proiecție în plan.

Punct început	X / Y	Punct sfârșit	X / Y	Lungime segment (** (m)
1	427.904,742 300.839,6	2	427.957,07 300.944,598	117.315
2	427.957,07 300.944,598	3	427.954,325 300.944,816	2.754
3	427.954,325 300.944,816	4	427.901,868 300.839,56	117.603
4	427.901,868 300.839,56	1	427.904,742 300.839,6	2.874

**** Lungimile segmentelor sunt determinate în planul de proiecție Stereo 70 și sunt rotunjite la 1 milimetru.**

***** Distanța dintre puncte este formată din segmente cumulate ce sunt mai mici decât valoarea 1 milimetru.**

**DATE DESPRE IMOBILUL NR. 5860**

Oficiul de Cadastru și Publicitate Imobiliară DOLJ
Biroul de Cadastru și Publicitate Imobiliară Craiova

A. Partea I. Descrierea imobilului

TEREN Extravilan

Adresa: Jud. Dolj, T32 P149

Nr. Crt	Nr cadastral Nr. topografic	Suprafața* (mp)	Observații / Referințe
A1		300	Sector cadastral:33 Teren neimprejmuit;

B. Partea II. Proprietari și acte

Inscrieri privitoare la dreptul de proprietate și alte drepturi reale	Referințe
/	
Act Administrativ nr. TDP 87-59434, din 03/08/1993 emis de CJSDPAT DOLJ;	
B1	A1
Intabulare, drept de PROPRIETATE, dobandit prin Constituire, cota actuala 1/1, cota initiala 1/1 1) ONICĂ ANA, LIPSA CNP	

C. Partea III. SARCINI .

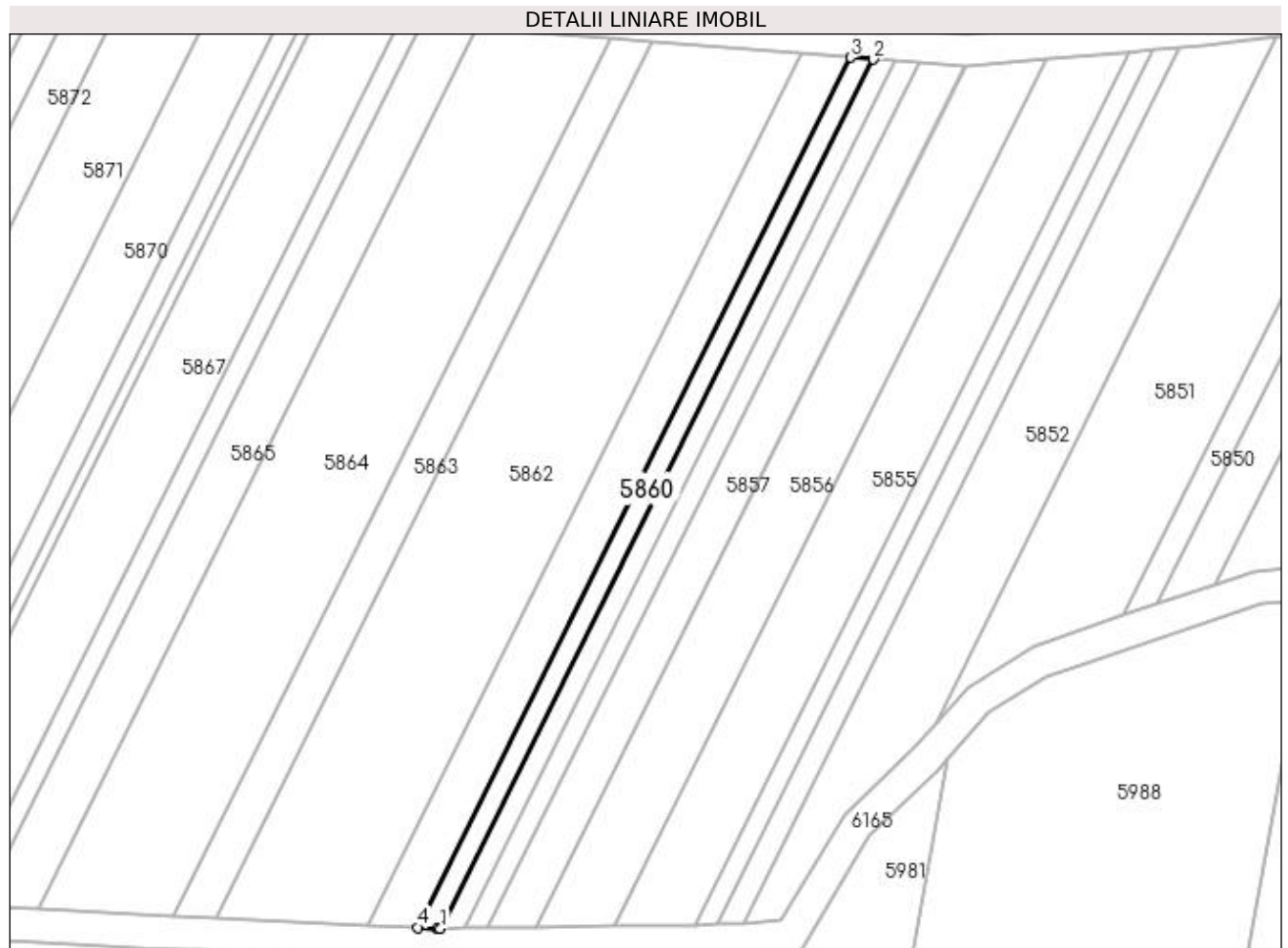
Inscrieri privind dezmembramintele dreptului de proprietate, drepturi reale de garanție și sarcini	Referințe
NU SUNT	

Anexa Nr. 1 La Partea I

Teren

Nr cadastral	Suprafața (mp)*	Observații / Referințe
	300	

* Suprafața este determinată în planul de proiecție Stereo 70.



Date referitoare la teren

Crt	Categorie folosință	Intra vilan	Suprafața (mp)	Tarla	Parcelă	Nr. topo	Observații / Referințe
1	livada	NU	300	32	149	-	

Lungime Segmente

1) Valorile lungimilor segmentelor sunt obținute din proiecție în plan.

Punct început	X / Y	Punct sfârșit	X / Y	Lungime segment (** (m)
1	427.901,868 300.839,56	2	427.954,325 300.944,816	117.603
2	427.954,325 300.944,816	3	427.951,585 300.945,035	2.749
3	427.951,585 300.945,035	4	427.899,075 300.839,67	117.725
4	427.899,075 300.839,67	5	427.901,529 300.839,555	2.457
5	427.901,529 300.839,555	1	427.901,868 300.839,56	0.339

**** Lungimile segmentelor sunt determinate în planul de proiecție Stereo 70 și sunt rotunjite la 1 milimetru.**

***** Distanța dintre puncte este formată din segmente cumulate ce sunt mai mici decât valoarea 1 milimetru.**

**DATE DESPRE IMOBILUL NR. 5861**

Oficiul de Cadastru și Publicitate Imobiliară DOLJ
Biroul de Cadastru și Publicitate Imobiliară Craiova

A. Partea I. Descrierea imobilului

TEREN Extravilan

Adresa: Jud. Dolj, T32 P150

Nr. Crt	Nr cadastral Nr. topografic	Suprafața* (mp)	Observații / Referințe
A1		650	Sector cadastral:33 Teren neimprejmuit;

B. Partea II. Proprietari și acte

Inscrieri privitoare la dreptul de proprietate și alte drepturi reale	Referințe
/	
Act Administrativ nr. TDP 71-59434, din 30/07/1993 emis de CJSDPAT DOLJ;	
B1	A1
Intabulare, drept de PROPRIETATE, dobandit prin Reconstituire, cota actuala 1/1, cota initiala 1/1 1) MITRACHE PAULINA, LIPSA CNP	

C. Partea III. SARCINI .

Inscrieri privind dezmembramintele dreptului de proprietate, drepturi reale de garanție și sarcini	Referințe
NU SUNT	

Anexa Nr. 1 La Partea I

Teren

Nr cadastral	Suprafața (mp)*	Observații / Referințe
	650	

* Suprafața este determinată în planul de proiecție Stereo 70.



Date referitoare la teren

Crt	Categorie folosință	Intra vilan	Suprafața (mp)	Tarla	Parcelă	Nr. topo	Observații / Referințe
1	livada	NU	650	32	150	-	

Lungime Segmente

1) Valorile lungimilor segmentelor sunt obținute din proiecție în plan.

Punct început	X / Y	Punct sfârșit	X / Y	Lungime segment (** (m)
1	427.899,075 300.839,67	2	427.951,585 300.945,035	117.725
2	427.951,585 300.945,035	3	427.945,657 300.945,506	5.947
3	427.945,657 300.945,506	4	427.893,052 300.839,952	117.936
4	427.893,052 300.839,952	1	427.899,075 300.839,67	6.03

**** Lungimile segmentelor sunt determinate în planul de proiecție Stereo 70 și sunt rotunjite la 1 milimetru.**

***** Distanța dintre puncte este formată din segmente cumulate ce sunt mai mici decât valoarea 1 milimetru.**

**DATE DESPRE IMOBILUL NR. 5862**

Oficiul de Cadastru și Publicitate Imobiliară DOLJ
Biroul de Cadastru și Publicitate Imobiliară Craiova

A. Partea I. Descrierea imobilului

TEREN Extravilan

Adresa: Jud. Dolj, T32 P151

Nr. Crt	Nr cadastral Nr. topografic	Suprafața* (mp)	Observații / Referințe
A1		2.000	Sector cadastral:33 Teren neimprejmuit;

B. Partea II. Proprietari și acte

Inscrieri privitoare la dreptul de proprietate și alte drepturi reale	Referințe
/	
Act Administrativ nr. TDP 16997, din 13/11/2012 emis de CJSDPAT DOLJ (Defunct conform certificat deces seria D.10, nr. 020547, data 18.10.2017);	
B1	A1
Intabulare, drept de PROPRIETATE, dobandit prin Reconstituire, cota actuala 1/1, cota initiala 1/1	
1) SCURTU CONSTANTINA, LIPSA CNP	
2) SCURTU ION DEFUNCT:Da	

C. Partea III. SARCINI .

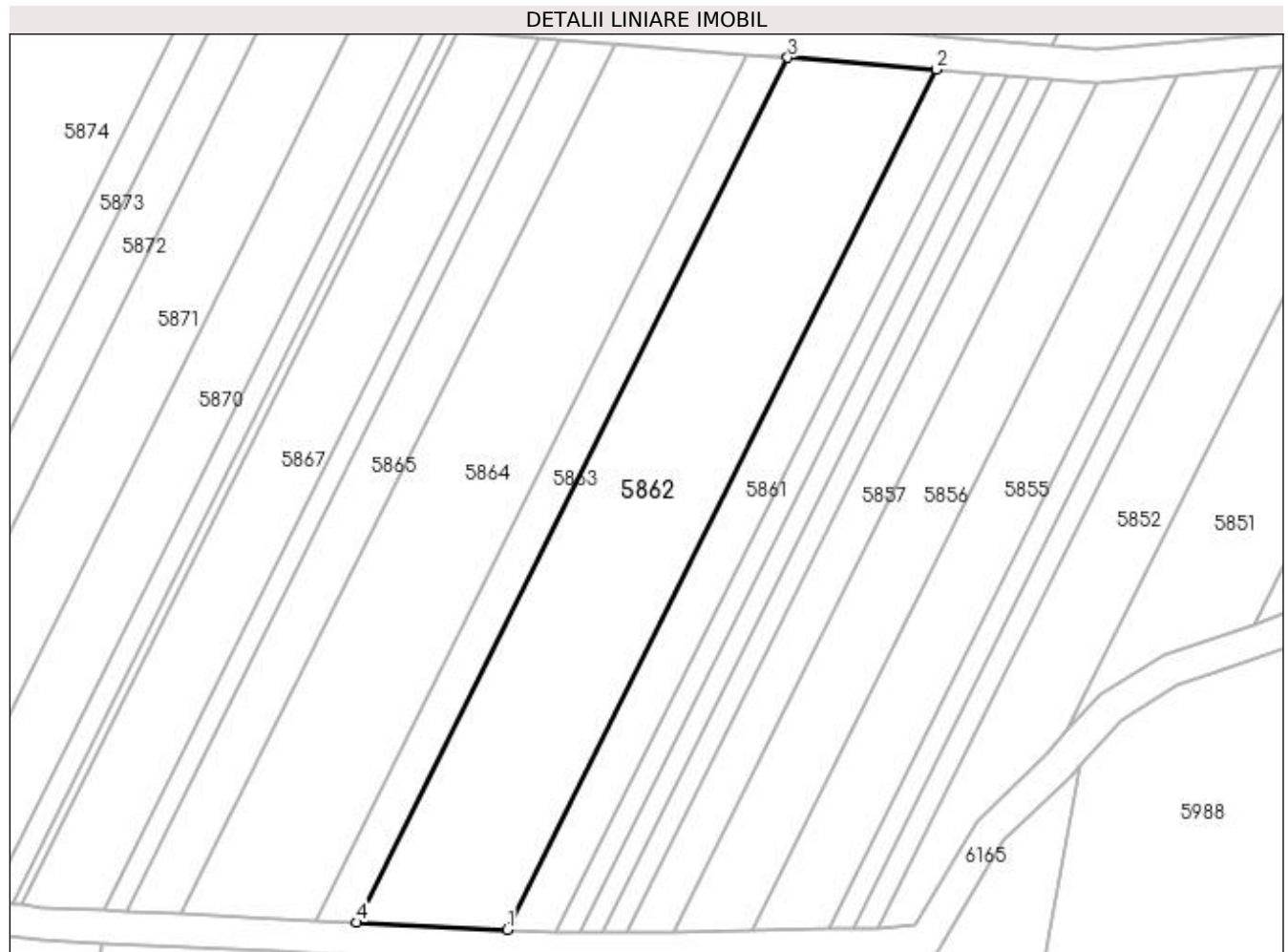
Inscrieri privind dezmembramintele dreptului de proprietate, drepturi reale de garanție și sarcini	Referințe
NU SUNT	

Anexa Nr. 1 La Partea I

Teren

Nr cadastral	Suprafața (mp)*	Observații / Referințe
	2.000	

* Suprafața este determinată în planul de proiecție Stereo 70.



Date referitoare la teren

Crt	Categorie folosință	Intra vilan	Suprafața (mp)	Tarla	Parcelă	Nr. topo	Observații / Referințe
1	livada	NU	2.000	32	151	-	

Lungime Segmente

1) Valorile lungimilor segmentelor sunt obținute din proiecție în plan.

Punct început	X / Y	Punct sfârșit	X / Y	Lungime segment (** (m)
1	427.893,052 300.839,952	2	427.945,657 300.945,506	117.936
2	427.945,657 300.945,506	3	427.927,482 300.946,953	18.233
3	427.927,482 300.946,953	4	427.874,588 300.840,818	118.585
4	427.874,588 300.840,818	1	427.893,052 300.839,952	18.484

**** Lungimile segmentelor sunt determinate în planul de proiecție Stereo 70 și sunt rotunjite la 1 milimetru.**

***** Distanța dintre puncte este formată din segmente cumulate ce sunt mai mici decât valoarea 1 milimetru.**

**DATE DESPRE IMOBILUL NR. 5863**

Oficiul de Cadastru și Publicitate Imobiliară DOLJ
Biroul de Cadastru și Publicitate Imobiliară Craiova

A. Partea I. Descrierea imobilului

TEREN Extravilan

Adresa: Jud. Dolj, T32 P154

Nr. Crt	Nr cadastral Nr. topografic	Suprafața* (mp)	Observații / Referințe
A1		550	Sector cadastral:33 Teren neimprejmuit;

B. Partea II. Proprietari și acte

Inscrieri privitoare la dreptul de proprietate și alte drepturi reale	Referințe
/	
Act Administrativ nr. TDP 233-2192, din 23/11/1993 emis de CJSDPAT DOLJ;	
B1	A1
Intabulare, drept de PROPRIETATE, dobândit prin Reconstituire, cota actuala 1/1, cota initiala 1/1 1) ILIE VICTORIA, LIPSA CNP	

C. Partea III. SARCINI .

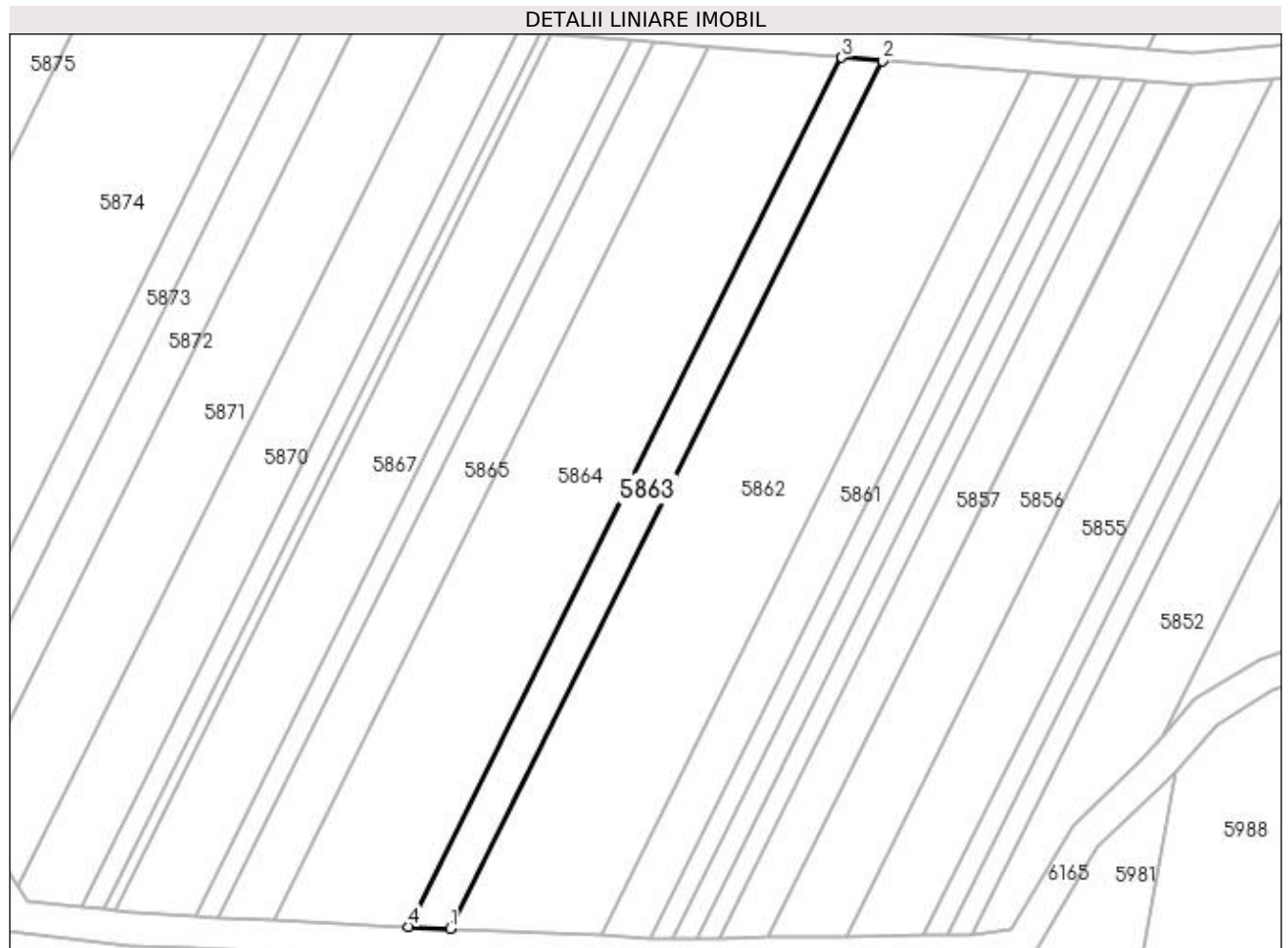
Inscrieri privind dezmembramintele dreptului de proprietate, drepturi reale de garanție și sarcini	Referințe
NU SUNT	

Anexa Nr. 1 La Partea I

Teren

Nr cadastral	Suprafața (mp)*	Observații / Referințe
	550	

* Suprafața este determinată în planul de proiecție Stereo 70.



Date referitoare la teren

Crt	Categorie folosință	Intra vilan	Suprafața (mp)	Tarla	Parcelă	Nr. topo	Observații / Referințe
1	livada	NU	550	32	154	-	

Lungime Segmente

1) Valorile lungimilor segmentelor sunt obținute din proiecție în plan.

Punct început	X / Y	Punct sfârșit	X / Y	Lungime segment (** (m)
1	427.874,588 300.840,818	2	427.927,482 300.946,953	118.585
2	427.927,482 300.946,953	3	427.922,502 300.947,35	4.996
3	427.922,502 300.947,35	4	427.869,528 300.841,055	118.764
4	427.869,528 300.841,055	1	427.874,588 300.840,818	5.066

**** Lungimile segmentelor sunt determinate în planul de proiecție Stereo 70 și sunt rotunjite la 1 milimetru.**

***** Distanța dintre puncte este formată din segmente cumulate ce sunt mai mici decât valoarea 1 milimetru.**

**DATE DESPRE IMOBILUL NR. 5864**

Oficiul de Cadastru și Publicitate Imobiliară DOLJ
 Biroul de Cadastru și Publicitate Imobiliară Craiova

A. Partea I. Descrierea imobilului

TEREN Extravilan

Adresa: Jud. Dolj, T32 P155

Nr. Crt	Nr cadastral Nr. topografic	Suprafața* (mp)	Observații / Referințe
A1		1.800	Sector cadastral:33 Teren neimprejmuit;

B. Partea II. Proprietari și acte

Inscrieri privitoare la dreptul de proprietate și alte drepturi reale	Referințe
/	
Act Administrativ nr. TDP 183-9566, din 05/11/1993 emis de CJSDPAT DOLJ;	
B1	A1
Intabulare, drept de PROPRIETATE, dobândit prin Reconstituire, cota actuala 1/1, cota initiala 1/1 1) CIORÎIA OLGA, LIPSA CNP	

C. Partea III. SARCINI .

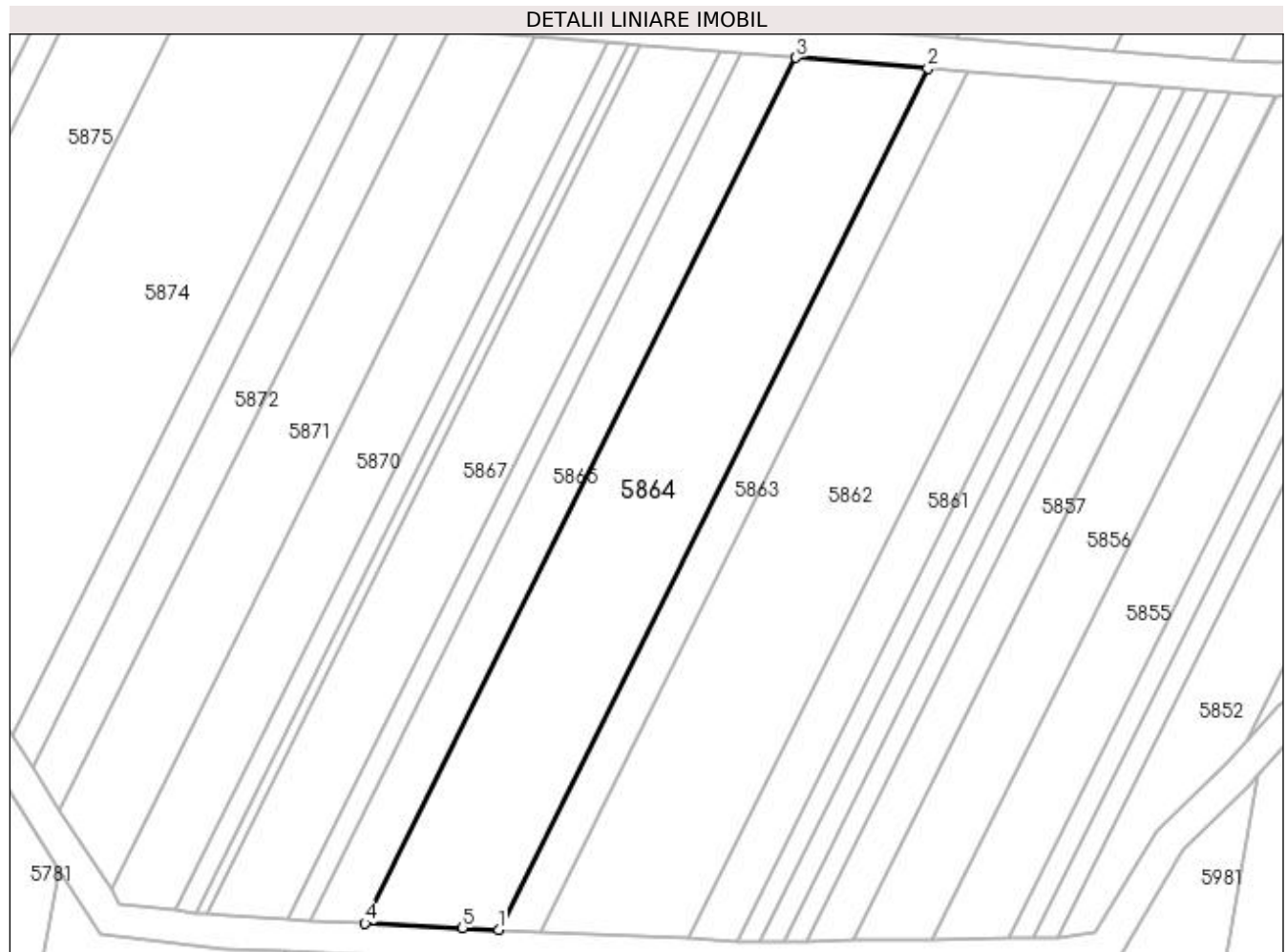
Inscrieri privind dezmembramintele dreptului de proprietate, drepturi reale de garanție și sarcini	Referințe
NU SUNT	

Anexa Nr. 1 La Partea I

Teren

Nr cadastral	Suprafața (mp)*	Observații / Referințe
	1.800	

* Suprafața este determinată în planul de proiecție Stereo 70.



Date referitoare la teren

Crt	Categorie folosință	Intra vilan	Suprafața (mp)	Tarla	Parcelă	Nr. topo	Observații / Referințe
1	livada	NU	1.800	32	155	-	

Lungime Segmente

1) Valorile lungimilor segmentelor sunt obținute din proiecție în plan.

Punct început	X / Y	Punct sfârșit	X / Y	Lungime segment (** (m)
1	427.869,528 300.841,055	2	427.922,502 300.947,35	118.764
2	427.922,502 300.947,35	3	427.906,252 300.948,643	16.301
3	427.906,252 300.948,643	4	427.853,034 300.841,858	119.311
4	427.853,034 300.841,858	5	427.865,074 300.841,263	12.055
5	427.865,074 300.841,263	1	427.869,528 300.841,055	4.459

**** Lungimile segmentelor sunt determinate în planul de proiecție Stereo 70 și sunt rotunjite la 1 milimetru.**

***** Distanța dintre puncte este formată din segmente cumulate ce sunt mai mici decât valoarea 1 milimetru.**

**DATE DESPRE IMOBILUL NR. 5865**

Oficiul de Cadastru și Publicitate Imobiliară DOLJ
Biroul de Cadastru și Publicitate Imobiliară Craiova

A. Partea I. Descrierea imobilului

TEREN Extravilan

Adresa: Jud. Dolj, T32 P156

Nr. Crt	Nr cadastral Nr. topografic	Suprafața* (mp)	Observații / Referințe
A1		748	Sector cadastral:33 Teren neimprejmuit;

B. Partea II. Proprietari și acte

Inscrieri privitoare la dreptul de proprietate și alte drepturi reale	Referințe
/	
Act Administrativ nr. TDP 111-9566, din 09/09/1997 emis de CJSDPAT DOLJ;	
B1	A1
Intabulare, drept de PROPRIETATE, dobandit prin Reconstituire, cota actuala 1/1, cota initiala 1/1 1) STAN ALEXANDRU, LIPSA CNP	

C. Partea III. SARCINI .

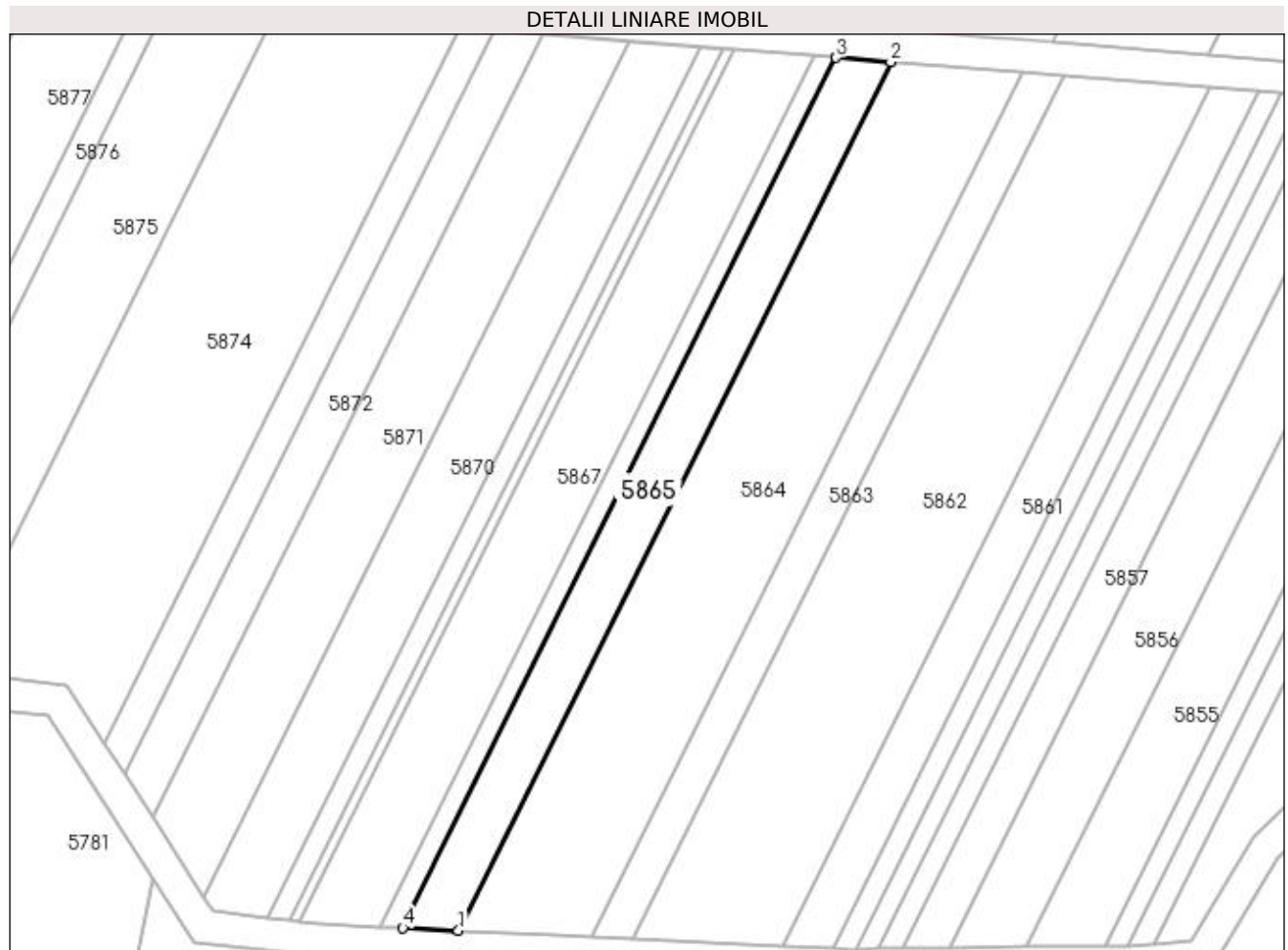
Inscrieri privind dezmembramintele dreptului de proprietate, drepturi reale de garanție și sarcini	Referințe
NU SUNT	

Anexa Nr. 1 La Partea I

Teren

Nr cadastral	Suprafața (mp)*	Observații / Referințe
	748	

* Suprafața este determinată în planul de proiecție Stereo 70.



Date referitoare la teren

Crt	Categorie folosință	Intra vilan	Suprafața (mp)	Tarla	Parcelă	Nr. topo	Observații / Referințe
1	livada	NU	748	32	156	-	

Lungime Segmente

1) Valorile lungimilor segmentelor sunt obținute din proiecție în plan.

Punct început	X / Y	Punct sfârșit	X / Y	Lungime segment (** (m)
1	427.853,034 300.841,858	2	427.906,252 300.948,643	119.311
2	427.906,252 300.948,643	3	427.899,521 300.949,179	6.752
3	427.899,521 300.949,179	4	427.846,204 300.842,196	119.533
4	427.846,204 300.842,196	1	427.853,034 300.841,858	6.838

**** Lungimile segmentelor sunt determinate în planul de proiecție Stereo 70 și sunt rotunjite la 1 milimetru.**

***** Distanța dintre puncte este formată din segmente cumulate ce sunt mai mici decât valoarea 1 milimetru.**

**DATE DESPRE IMOBILUL NR. 5866**

Oficiul de Cadastru și Publicitate Imobiliară DOLJ
Biroul de Cadastru și Publicitate Imobiliară Craiova

A. Partea I. Descrierea imobilului

TEREN Extravilan

Adresa: Jud. Dolj, T32 P159

Nr. Crt	Nr cadastral Nr. topografic	Suprafața* (mp)	Observații / Referințe
A1		300	Sector cadastral:33 Teren neimprejmuit;

B. Partea II. Proprietari și acte

Inscrieri privitoare la dreptul de proprietate și alte drepturi reale	Referințe
/	
Act Notarial nr. CM 144, din 20/07/1993 emis de BIN PAPA ANDREEA DIANA;	
B1	A1
Intabulare, drept de PROPRIETATE, dobandit prin Succesiune, cota actuala 1/1, cota initiala 1/1 1) TRUȚĂ MARIA	

C. Partea III. SARCINI .

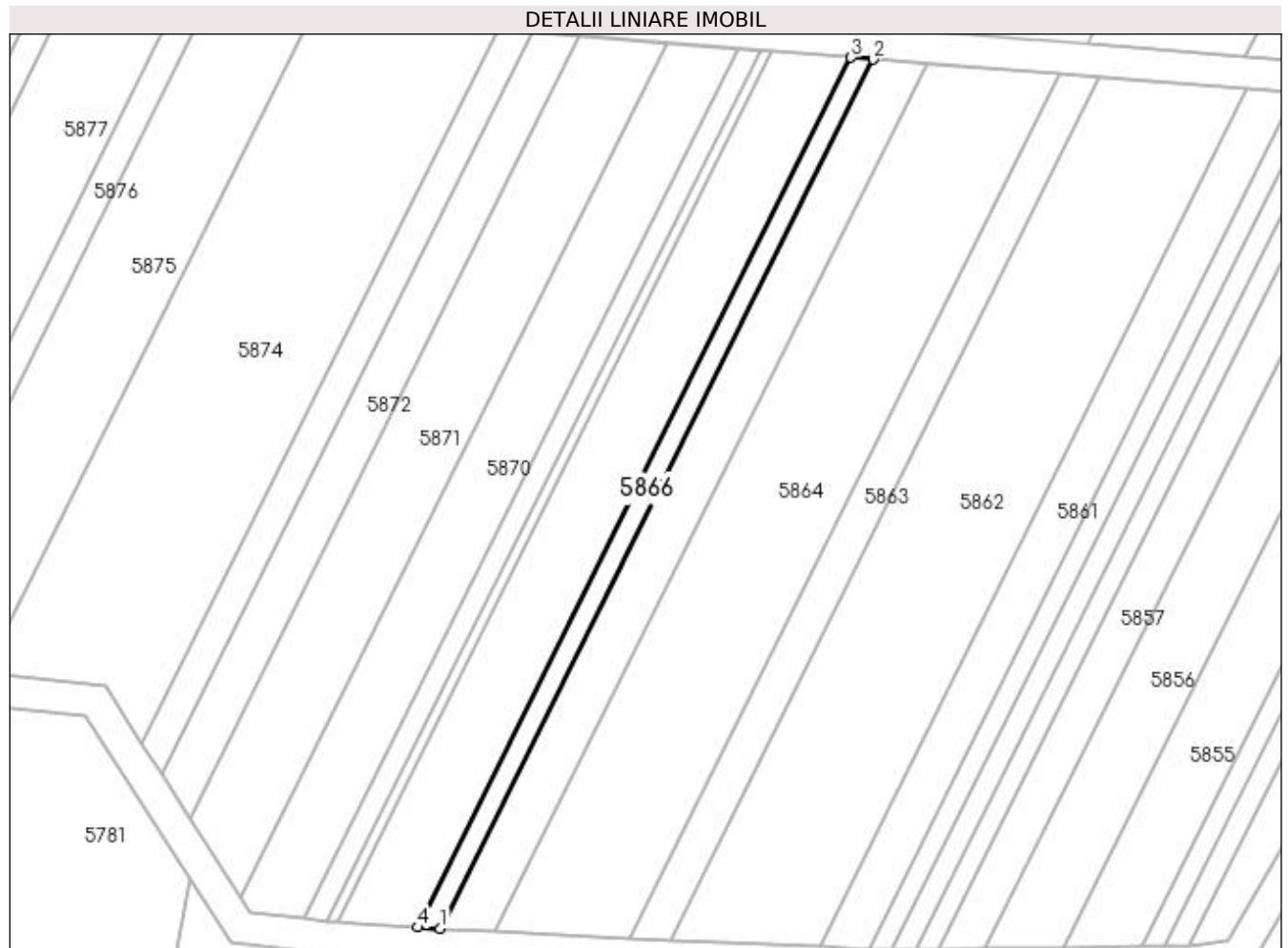
Inscrieri privind dezmembramintele dreptului de proprietate, drepturi reale de garanție și sarcini	Referințe
NU SUNT	

Anexa Nr. 1 La Partea I

Teren

Nr cadastral	Suprafața (mp)*	Observații / Referințe
	300	

* Suprafața este determinată în planul de proiecție Stereo 70.



Date referitoare la teren

Crt	Categorie folosință	Intra vilan	Suprafața (mp)	Tarla	Parcelă	Nr. topo	Observații / Referințe
1	livada	NU	300	32	159	-	

Lungime Segmente

1) Valorile lungimilor segmentelor sunt obținute din proiecție în plan.

Punct început	X / Y	Punct sfârșit	X / Y	Lungime segment (** (m)
1	427.846,204 300.842,196	2	427.899,521 300.949,179	119.533
2	427.899,521 300.949,179	3	427.896,824 300.949,394	2.706
3	427.896,824 300.949,394	4	427.843,468 300.842,331	119.622
4	427.843,468 300.842,331	1	427.846,204 300.842,196	2.739

**** Lungimile segmentelor sunt determinate în planul de proiecție Stereo 70 și sunt rotunjite la 1 milimetru.**

***** Distanța dintre puncte este formată din segmente cumulate ce sunt mai mici decât valoarea 1 milimetru.**

**DATE DESPRE IMOBILUL NR. 5867**

Oficiul de Cadastru și Publicitate Imobiliară DOLJ
Biroul de Cadastru și Publicitate Imobiliară Craiova

A. Partea I. Descrierea imobilului

TEREN Extravilan

Adresa: Jud. Dolj, T32 P160

Nr. Crt	Nr cadastral Nr. topografic	Suprafața* (mp)	Observații / Referințe
A1		1.100	Sector cadastral:33 Teren neimprejmuit;

B. Partea II. Proprietari și acte

Inscrieri privitoare la dreptul de proprietate și alte drepturi reale	Referințe
/	
Act Administrativ nr. TDP 1190-1364, din 24/02/1998 emis de CJSDPAT DOLJ;	
B1	A1
Intabulare, drept de PROPRIETATE, dobândit prin Reconstituire, cota actuala 1/1, cota initiala 1/1 1) STANCIU ION, LIPSA CNP	

C. Partea III. SARCINI .

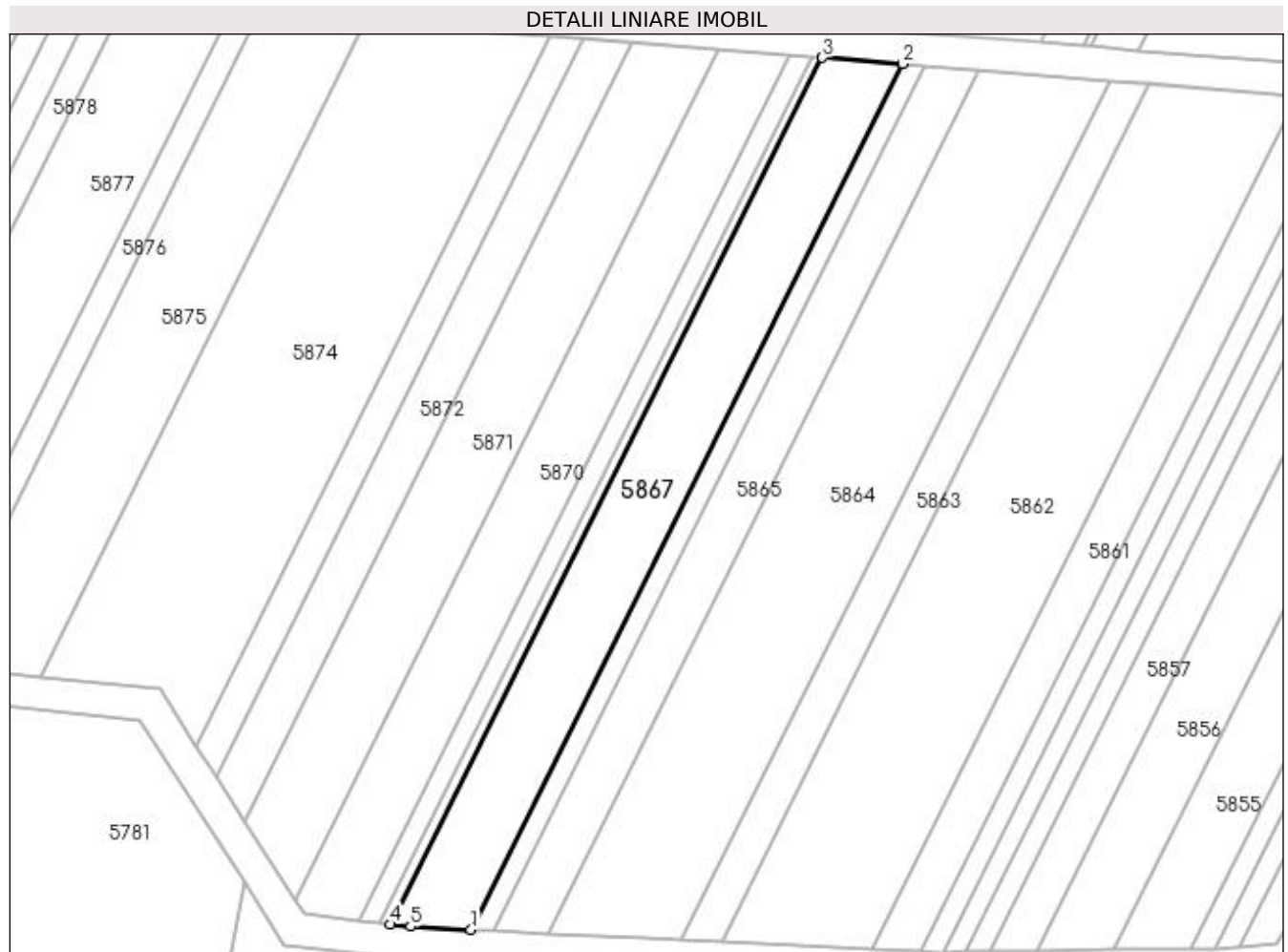
Inscrieri privind dezmembramintele dreptului de proprietate, drepturi reale de garanție și sarcini	Referințe
NU SUNT	

Anexa Nr. 1 La Partea I

Teren

Nr cadastral	Suprafața (mp)*	Observații / Referințe
	1.100	

* Suprafața este determinată în planul de proiecție Stereo 70.



Date referitoare la teren

Crt	Categorie folosință	Intra vilan	Suprafața (mp)	Tarla	Parcelă	Nr. topo	Observații / Referințe
1	livada	NU	1.100	32	160	-	

Lungime Segmente

1) Valorile lungimilor segmentelor sunt obținute din proiecție în plan.

Punct început	X / Y	Punct sfârșit	X / Y	Lungime segment (** (m)
1	427.843,468 300.842,331	2	427.896,824 300.949,394	119.622
2	427.896,824 300.949,394	3	427.886,954 300.950,179	9.901
3	427.886,954 300.950,179	4	427.833,53 300.842,982	119.772
4	427.833,53 300.842,982	5	427.835,993 300.842,701	2.479
5	427.835,993 300.842,701	1	427.843,468 300.842,331	7.484

**** Lungimile segmentelor sunt determinate în planul de proiecție Stereo 70 și sunt rotunjite la 1 milimetru.**

***** Distanța dintre puncte este formată din segmente cumulate ce sunt mai mici decât valoarea 1 milimetru.**

**DATE DESPRE IMOBILUL NR. 5868**

Oficiul de Cadastru și Publicitate Imobiliară DOLJ
Biroul de Cadastru și Publicitate Imobiliară Craiova

A. Partea I. Descrierea imobilului

TEREN Extravilan

Adresa: Jud. Dolj, T32 P161

Nr. Crt	Nr cadastral Nr. topografic	Suprafața* (mp)	Observații / Referințe
A1		150	Sector cadastral:33 Teren neimprejmuit;

B. Partea II. Proprietari și acte

Inscrieri privitoare la dreptul de proprietate și alte drepturi reale	Referințe
/	
Act Administrativ nr. TDP 138-9566, din 05/10/1993 emis de CJSDPAT DOLJ;	
B1	A1
Intabulare, drept de PROPRIETATE, dobândit prin Reconstituire, cota actuala 1/1, cota initiala 1/1 1) DIMA MARIA, LIPSA CNP	

C. Partea III. SARCINI .

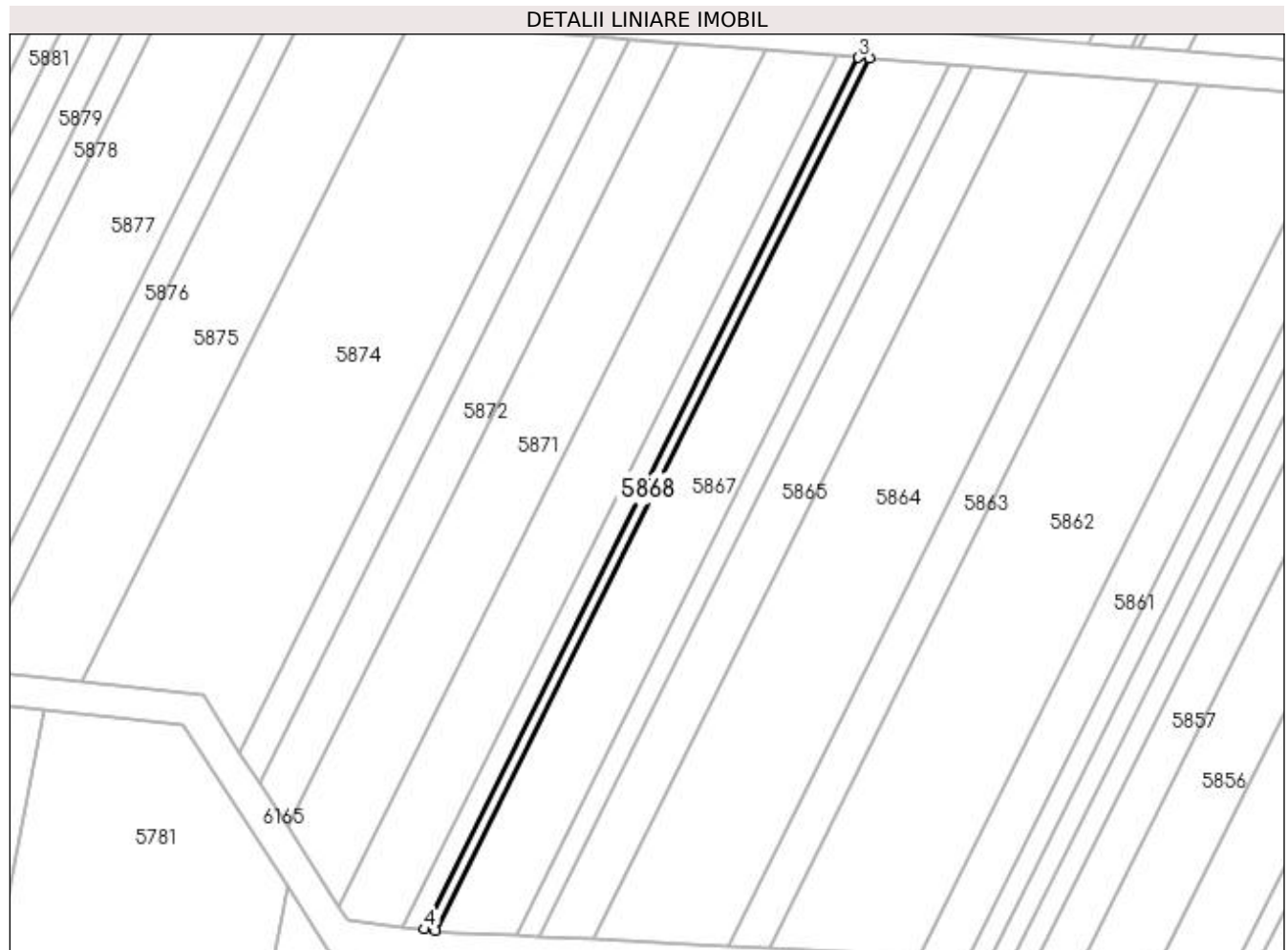
Inscrieri privind dezmembramintele dreptului de proprietate, drepturi reale de garanție și sarcini	Referințe
NU SUNT	

Anexa Nr. 1 La Partea I

Teren

Nr cadastral	Suprafața (mp)*	Observații / Referințe
	150	

* Suprafața este determinată în planul de proiecție Stereo 70.



Date referitoare la teren

Crt	Categorie folosință	Intra vilan	Suprafața (mp)	Tarla	Parcelă	Nr. topo	Observații / Referințe
1	livada	NU	150	32	161	-	

Lungime Segmente

1) Valorile lungimilor segmentelor sunt obținute din proiecție în plan.

Punct început	X / Y	Punct sfârșit	X / Y	Lungime segment (** (m)
1	427.833,53 300.842,982	2	427.886,954 300.950,179	119.772
2	427.886,954 300.950,179	3	427.885,607 300.950,286	1.351
3	427.885,607 300.950,286	4	427.832,206 300.843,134	119.721
4	427.832,206 300.843,134	1	427.833,53 300.842,982	1.333

**** Lungimile segmentelor sunt determinate în planul de proiecție Stereo 70 și sunt rotunjite la 1 milimetru.**

***** Distanța dintre puncte este formată din segmente cumulate ce sunt mai mici decât valoarea 1 milimetru.**

**DATE DESPRE IMOBILUL NR. 5869**

Oficiul de Cadastru și Publicitate Imobiliară DOLJ
Biroul de Cadastru și Publicitate Imobiliară Craiova

A. Partea I. Descrierea imobilului

TEREN Extravilan

Adresa: Jud. Dolj, T32 P162

Nr. Crt	Nr cadastral Nr. topografic	Suprafața* (mp)	Observații / Referințe
A1		300	Sector cadastral:33 Teren neimprejmuit;

B. Partea II. Proprietari și acte

Inscrieri privitoare la dreptul de proprietate și alte drepturi reale	Referințe
/	
Act Administrativ nr. TDP 138-9566, din 05/10/1993 emis de CJSDPAT DOLJ;	
B1	A1
Intabulare, drept de PROPRIETATE, dobândit prin Reconstituire, cota actuala 1/1, cota initiala 1/1 1) DIMA MARIA, LIPSA CNP	

C. Partea III. SARCINI .

Inscrieri privind dezmembramintele dreptului de proprietate, drepturi reale de garanție și sarcini	Referințe
NU SUNT	

Anexa Nr. 1 La Partea I

Teren

Nr cadastral	Suprafața (mp)*	Observații / Referințe
	300	

* Suprafața este determinată în planul de proiecție Stereo 70.



Date referitoare la teren

Crt	Categorie folosință	Intra vilan	Suprafața (mp)	Tarla	Parcelă	Nr. topo	Observații / Referințe
1	livada	NU	300	32	162	-	

Lungime Segmente

1) Valorile lungimilor segmentelor sunt obținute din proiecție în plan.

Punct început	X / Y	Punct sfârșit	X / Y	Lungime segment (** (m)
1	427.832,206 300.843,134	2	427.885,607 300.950,286	119.721
2	427.885,607 300.950,286	3	427.882,913 300.950,501	2.703
3	427.882,913 300.950,501	4	427.829,556 300.843,437	119.623
4	427.829,556 300.843,437	1	427.832,206 300.843,134	2.667

**** Lungimile segmentelor sunt determinate în planul de proiecție Stereo 70 și sunt rotunjite la 1 milimetru.**

***** Distanța dintre puncte este formată din segmente cumulate ce sunt mai mici decât valoarea 1 milimetru.**

**DATE DESPRE IMOBILUL NR. 5870**

Oficiul de Cadastru și Publicitate Imobiliară DOLJ
Biroul de Cadastru și Publicitate Imobiliară Craiova

A. Partea I. Descrierea imobilului

TEREN Extravilan

Adresa: Jud. Dolj, T32 P163

Nr. Crt	Nr cadastral Nr. topografic	Suprafața* (mp)	Observații / Referințe
A1		976	Sector cadastral:33 Teren neimprejmuit;

B. Partea II. Proprietari și acte

Inscrieri privitoare la dreptul de proprietate și alte drepturi reale	Referințe
/	
Act Administrativ nr. TDP 130-9566, din 04/10/1993 emis de CJSDPAT DOLJ;	
B1	A1
Intabulare, drept de PROPRIETATE, dobândit prin Reconstituire, cota actuala 1/1, cota initiala 1/1 1) DIMA IOANA, LIPSA CNP	

C. Partea III. SARCINI .

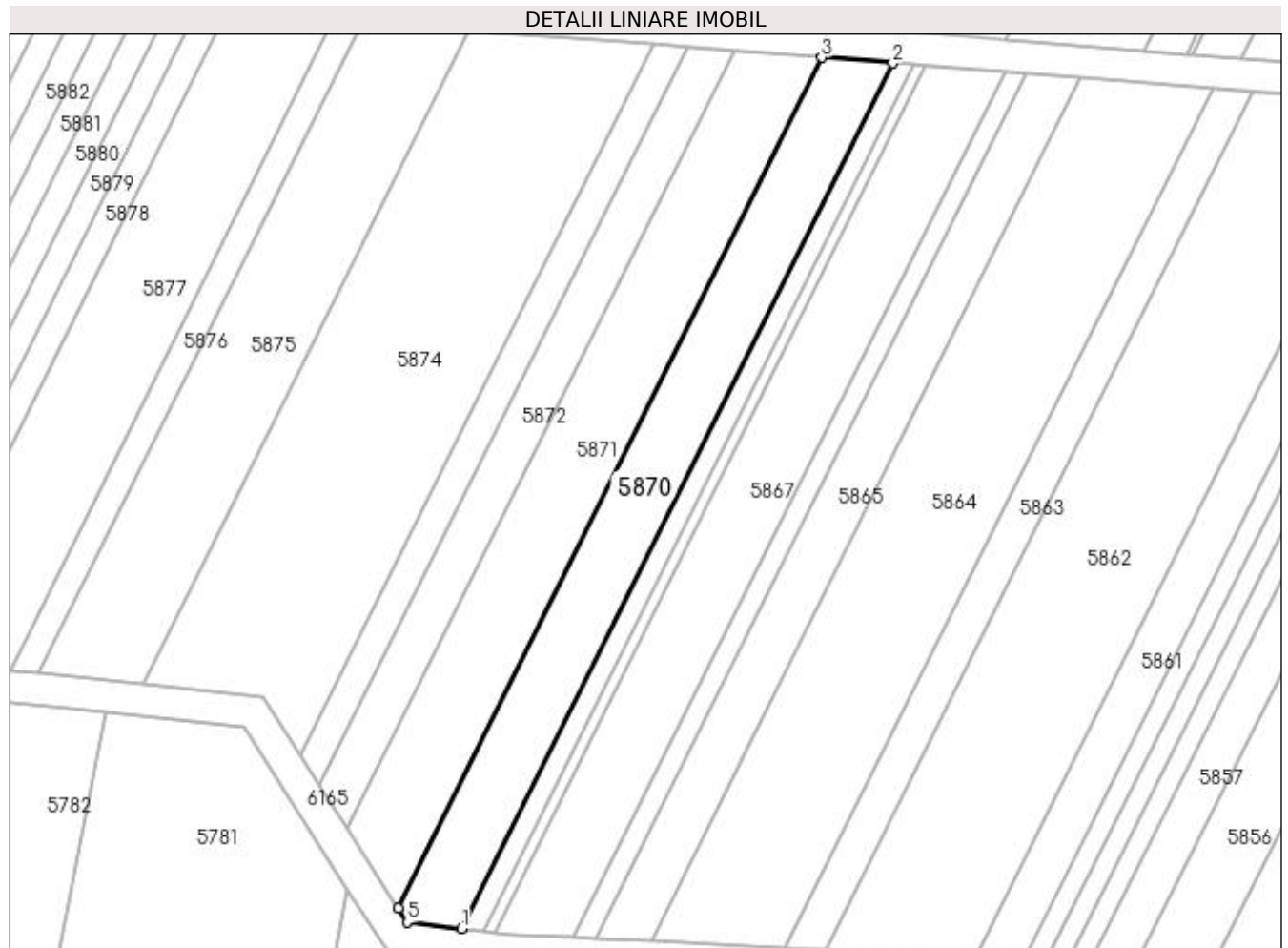
Inscrieri privind dezmembramintele dreptului de proprietate, drepturi reale de garanție și sarcini	Referințe
NU SUNT	

Anexa Nr. 1 La Partea I

Teren

Nr cadastral	Suprafața (mp)*	Observații / Referințe
	976	

* Suprafața este determinată în planul de proiecție Stereo 70.



Date referitoare la teren

Crt	Categorie folosință	Intra vilan	Suprafața (mp)	Tarla	Parcelă	Nr. topo	Observații / Referințe
1	livada	NU	976	32	163	-	

Lungime Segmente

1) Valorile lungimilor segmentelor sunt obținute din proiecție în plan.

Punct început	X / Y	Punct sfârșit	X / Y	Lungime segment (** (m)
1	427.829,556 300.843,437	2	427.882,913 300.950,501	119.623
2	427.882,913 300.950,501	3	427.874,12 300.951,201	8.821
3	427.874,12 300.951,201	4	427.821,659 300.845,935	117.614
4	427.821,659 300.845,935	5	427.822,762 300.844,213	2.045
5	427.822,762 300.844,213	1	427.829,556 300.843,437	6.838

**** Lungimile segmentelor sunt determinate în planul de proiecție Stereo 70 și sunt rotunjite la 1 milimetru.**

***** Distanța dintre puncte este formată din segmente cumulate ce sunt mai mici decât valoarea 1 milimetru.**

**DATE DESPRE IMOBILUL NR. 5871**

Oficiul de Cadastru și Publicitate Imobiliară DOLJ
Biroul de Cadastru și Publicitate Imobiliară Craiova

A. Partea I. Descrierea imobilului

TEREN Extravilan

Adresa: Jud. Dolj, T32 P166

Nr. Crt	Nr cadastral Nr. topografic	Suprafața* (mp)	Observații / Referințe
A1		1.126	Sector cadastral:33 Teren neimprejmuit;

B. Partea II. Proprietari și acte

Inscrieri privitoare la dreptul de proprietate și alte drepturi reale	Referințe
/	
Act Administrativ nr. TDP 184-9566, din 05/11/1993 emis de CJSDPAT DOLJ;	
B1	A1
Intabulare, drept de PROPRIETATE, dobândit prin Reconstituire, cota actuala 1/1, cota initiala 1/1	
1) VLĂSCEANU ILIE, LIPSA CNP	
2) STOIAN DOMNICA, LIPSA CNP	

C. Partea III. SARCINI .

Inscrieri privind dezmembramentele dreptului de proprietate, drepturi reale de garanție și sarcini	Referințe
NU SUNT	

Anexa Nr. 1 La Partea I

Teren

Nr cadastral	Suprafața (mp)*	Observații / Referințe
	1.126	

* Suprafața este determinată în planul de proiecție Stereo 70.



Date referitoare la teren

Crt	Categorie folosință	Intra vilan	Suprafața (mp)	Tarla	Parcelă	Nr. topo	Observații / Referințe
1	livada	NU	1.126	32	166	-	

Lungime Segmente

1) Valorile lungimilor segmentelor sunt obținute din proiecție în plan.

Punct început	X / Y	Punct sfârșit	X / Y	Lungime segment (** (m)
1	427.821,659 300.845,935	2	427.874,12 300.951,201	117.614
2	427.874,12 300.951,201	3	427.863,374 300.952,056	10.78
3	427.863,374 300.952,056	4	427.815,375 300.855,743	107.611
4	427.815,375 300.855,743	1	427.821,659 300.845,935	11.648

**** Lungimile segmentelor sunt determinate în planul de proiecție Stereo 70 și sunt rotunjite la 1 milimetru.**

***** Distanța dintre puncte este formată din segmente cumulate ce sunt mai mici decât valoarea 1 milimetru.**

**DATE DESPRE IMOBILUL NR. 5872**

Oficiul de Cadastru și Publicitate Imobiliară DOLJ
Biroul de Cadastru și Publicitate Imobiliară Craiova

A. Partea I. Descrierea imobilului

TEREN Extravilan

Adresa: Jud. Dolj, T32 P167

Nr. Crt	Nr cadastral Nr. topografic	Suprafața* (mp)	Observații / Referințe
A1		576	Sector cadastral:33 Teren neimprejmuit;

B. Partea II. Proprietari și acte

Inscrieri privitoare la dreptul de proprietate și alte drepturi reale	Referințe
/	
Act Administrativ nr. TDP 14041, din 09/10/2009 emis de CJSDPAT DOLJ;	
B1	A1
Intabulare, drept de PROPRIETATE, dobandit prin Reconstituire, cota actuala 1/1, cota initiala 1/1	
1) PREDĂ STĂNICĂ, LIPSA CNP	
2) PREDĂ ION, LIPSA CNP	

C. Partea III. SARCINI .

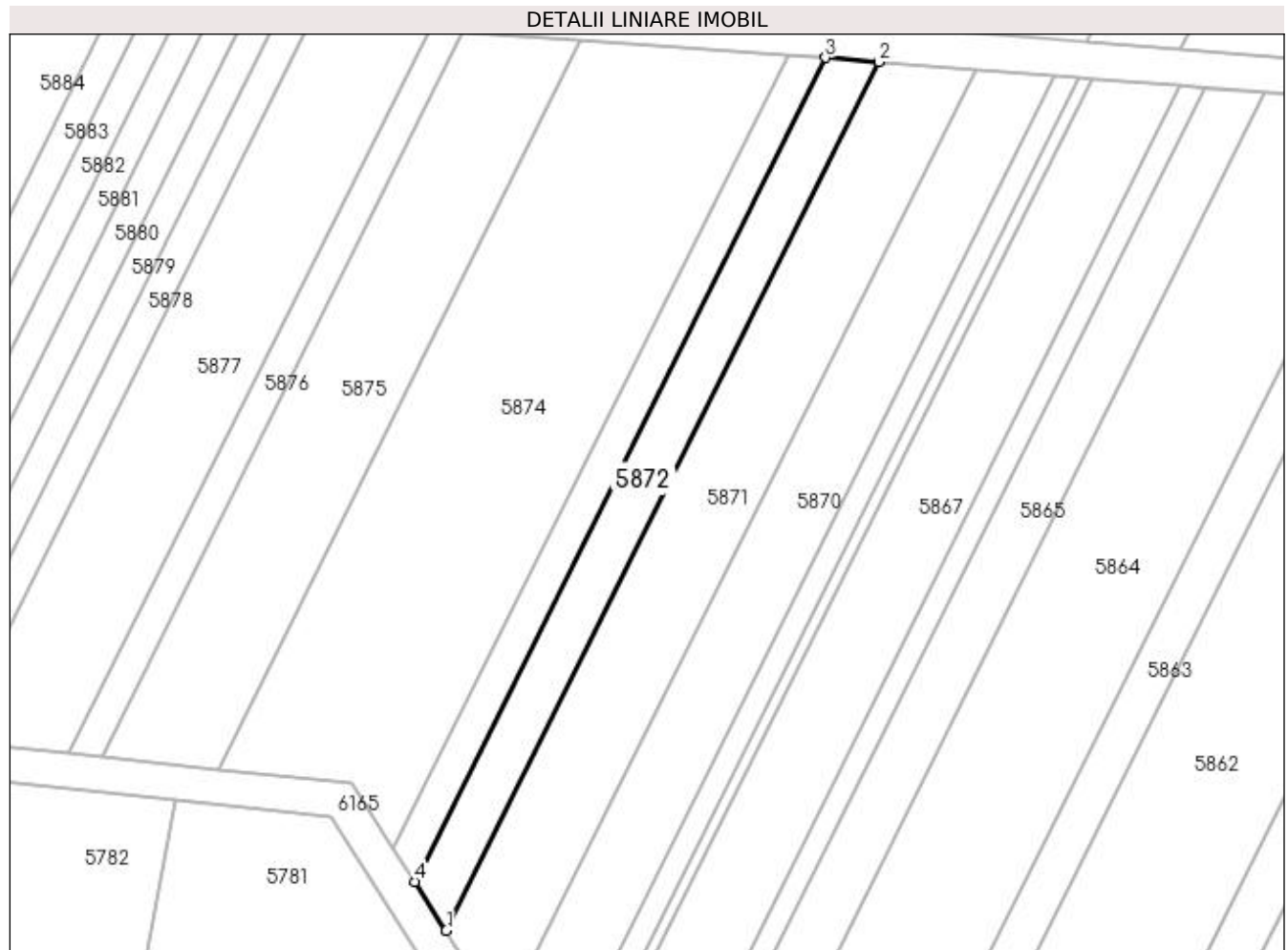
Inscrieri privind dezmembramentele dreptului de proprietate, drepturi reale de garanție și sarcini	Referințe
NU SUNT	

Anexa Nr. 1 La Partea I

Teren

Nr cadastral	Suprafața (mp)*	Observații / Referințe
	576	

* Suprafața este determinată în planul de proiecție Stereo 70.



Date referitoare la teren

Crt	Categorie folosință	Intra vilan	Suprafața (mp)	Tarla	Parcelă	Nr. topo	Observații / Referințe
1	livada	NU	576	32	167	-	

Lungime Segmente

1) Valorile lungimilor segmentelor sunt obținute din proiecție în plan.

Punct început	X / Y	Punct sfârșit	X / Y	Lungime segment (** (m)
1	427.815,375 300.855,743	2	427.863,374 300.952,056	107.611
2	427.863,374 300.952,056	3	427.857,471 300.952,526	5.922
3	427.857,471 300.952,526	4	427.811,923 300.861,13	102.117
4	427.811,923 300.861,13	1	427.815,375 300.855,743	6.398

**** Lungimile segmentelor sunt determinate în planul de proiecție Stereo 70 și sunt rotunjite la 1 milimetru.**

***** Distanța dintre puncte este formată din segmente cumulate ce sunt mai mici decât valoarea 1 milimetru.**

**DATE DESPRE IMOBILUL NR. 5873**

Oficiul de Cadastru și Publicitate Imobiliară DOLJ
Biroul de Cadastru și Publicitate Imobiliară Craiova

A. Partea I. Descrierea imobilului

TEREN Extravilan

Adresa: Jud. Dolj, T32 P168

Nr. Crt	Nr cadastral Nr. topografic	Suprafața* (mp)	Observații / Referințe
A1		386	Sector cadastral:33 Teren neimprejmuit;

B. Partea II. Proprietari și acte

Inscrieri privitoare la dreptul de proprietate și alte drepturi reale	Referințe
/	
Act Administrativ nr. TDP 44-59434, din 23/07/1993 emis de CJSDPAT DOLJ;	
B1	A1
Intabulare, drept de PROPRIETATE, dobândit prin Reconstituire, cota actuala 1/1, cota initiala 1/1 1) CIUTICĂ MIRCEA, LIPSA CNP	

C. Partea III. SARCINI .

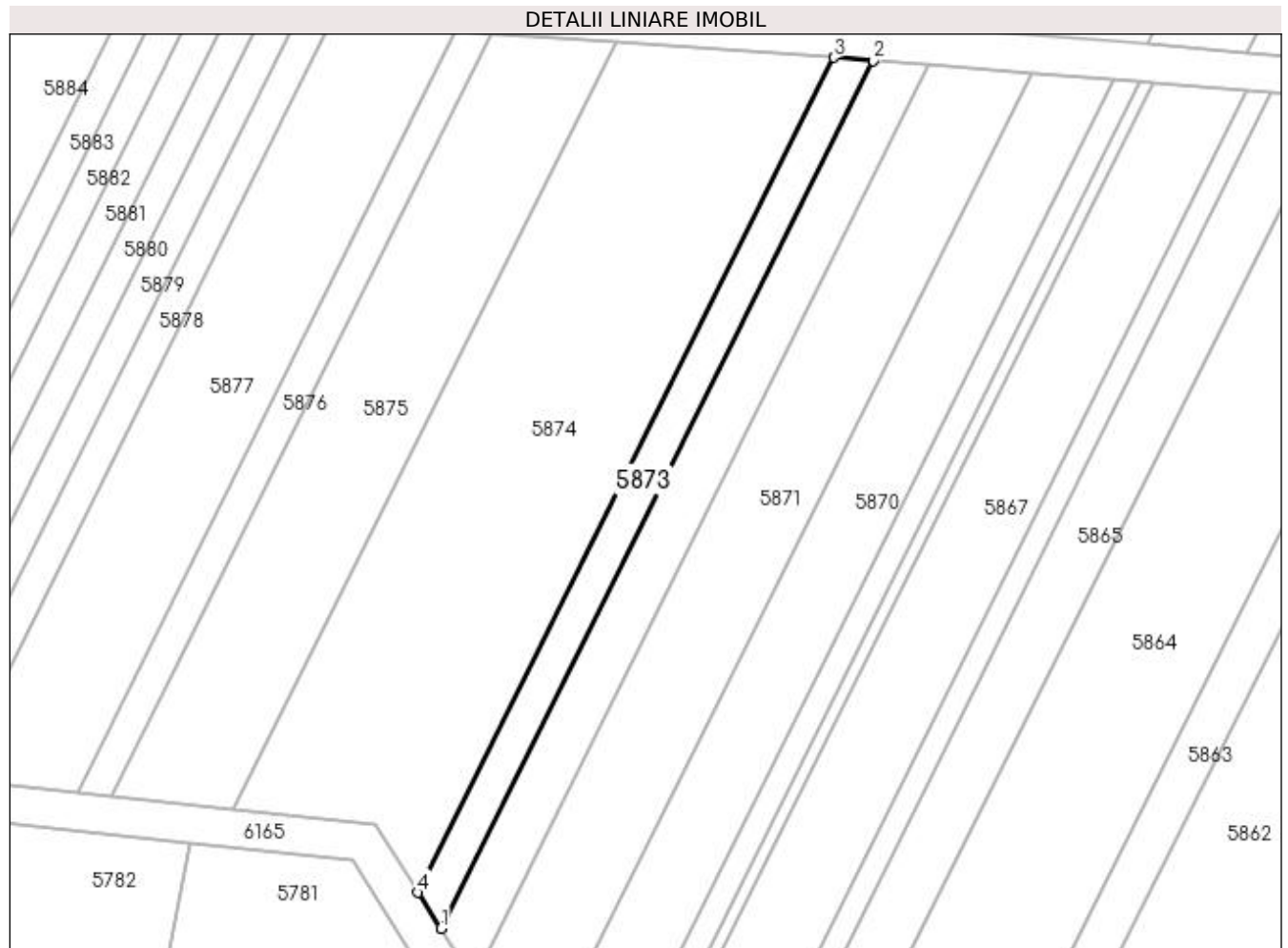
Inscrieri privind dezmembramintele dreptului de proprietate, drepturi reale de garanție și sarcini	Referințe
NU SUNT	

Anexa Nr. 1 La Partea I

Teren

Nr cadastral	Suprafața (mp)*	Observații / Referințe
	386	

* Suprafața este determinată în planul de proiecție Stereo 70.



Date referitoare la teren

Crt	Categorie folosință	Intra vilan	Suprafața (mp)	Tarla	Parcelă	Nr. topo	Observații / Referințe
1	livada	NU	386	32	168	-	

Lungime Segmente

1) Valorile lungimilor segmentelor sunt obținute din proiecție în plan.

Punct început	X / Y	Punct sfârșit	X / Y	Lungime segment (** (m)
1	427.811,923 300.861,13	2	427.857,471 300.952,526	102.117
2	427.857,471 300.952,526	3	427.853,331 300.952,856	4.153
3	427.853,331 300.952,856	4	427.809,502 300.864,91	98.262
4	427.809,502 300.864,91	1	427.811,923 300.861,13	4.489

**** Lungimile segmentelor sunt determinate în planul de proiecție Stereo 70 și sunt rotunjite la 1 milimetru.**

***** Distanța dintre puncte este formată din segmente cumulate ce sunt mai mici decât valoarea 1 milimetru.**

**DATE DESPRE IMOBILUL NR. 5874**

Oficiul de Cadastru și Publicitate Imobiliară DOLJ
 Biroul de Cadastru și Publicitate Imobiliară Craiova

A. Partea I. Descrierea imobilului

TEREN Extravilan

Adresa: Jud. Dolj, T32 P169

Nr. Crt	Nr cadastral Nr. topografic	Suprafața* (mp)	Observații / Referințe
A1		1.957	Sector cadastral:33 Teren neimprejmuit;

B. Partea II. Proprietari și acte

Inscrieri privitoare la dreptul de proprietate și alte drepturi reale	Referințe
/	
Act Administrativ nr. TDP 83-59434, din 03/08/1993 emis de CJSDPAT DOLJ;	
B1	A1
Intabulare, drept de PROPRIETATE, dobândit prin Reconstituire, cota actuala 1/1, cota initiala 1/1 1) CIUTICĂ PETRE, LIPSA CNP	

C. Partea III. SARCINI .

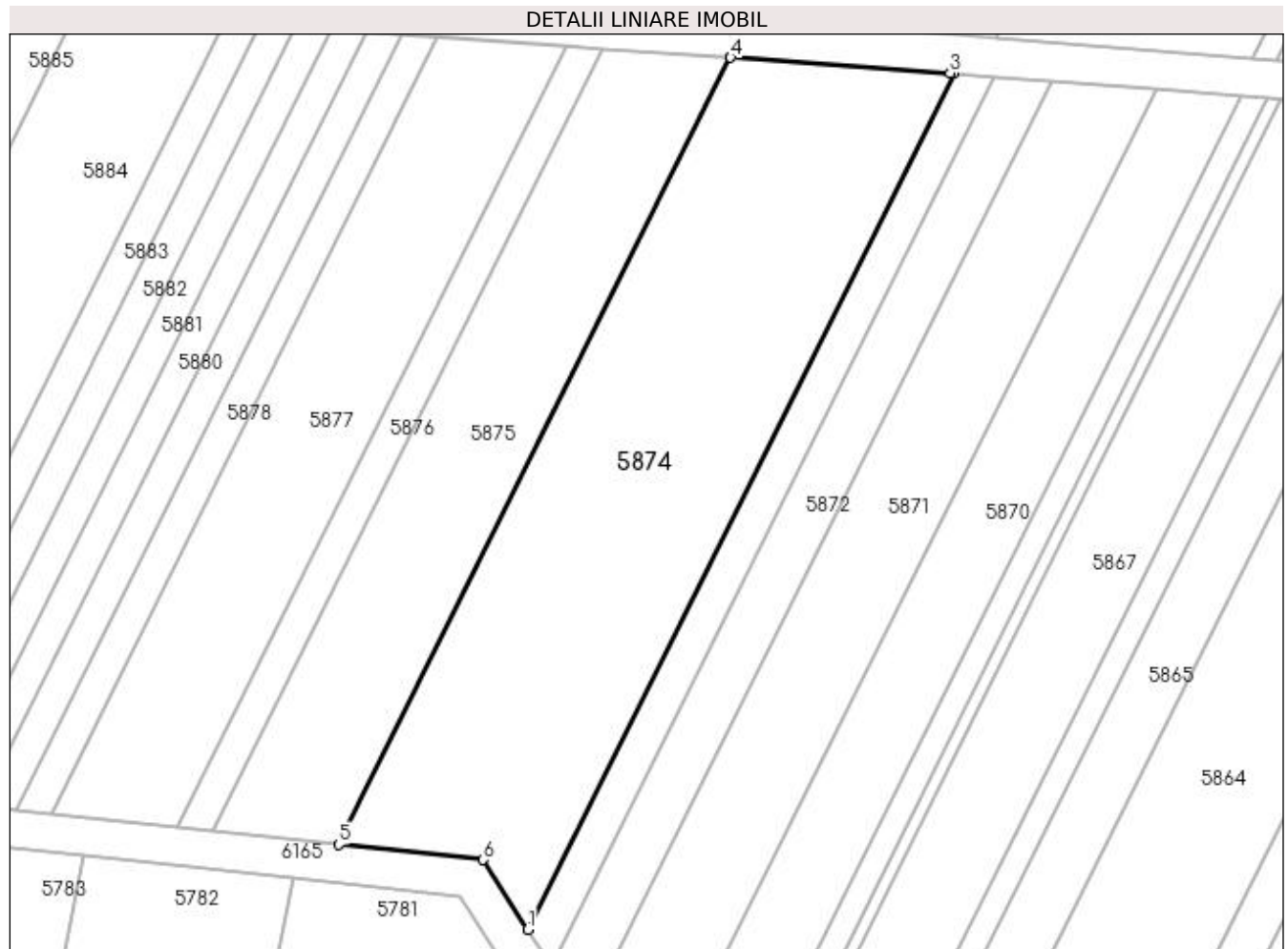
Inscrieri privind dezmembramintele dreptului de proprietate, drepturi reale de garanție și sarcini	Referințe
NU SUNT	

Anexa Nr. 1 La Partea I

Teren

Nr cadastral	Suprafața (mp)*	Observații / Referințe
	1.957	

* Suprafața este determinată în planul de proiecție Stereo 70.



Date referitoare la teren

Crt	Categorie folosință	Intra vilan	Suprafața (mp)	Tarla	Parcelă	Nr. topo	Observații / Referințe
1	livada	NU	1.957	32	169	-	

Lungime Segmente

1) Valorile lungimilor segmentelor sunt obținute din proiecție în plan.

Punct început	X / Y	Punct sfârșit	X / Y	Lungime segment (** (m)
1	427.809,502 300.864,91	2	427.853,331 300.952,856	98.262
2	427.853,331 300.952,856	3	427.852,911 300.952,889	0.421
3	427.852,911 300.952,889	4	427.830,358 300.954,469	22.608
4	427.830,358 300.954,469	5	427.790,079 300.873,647	90.303
5	427.790,079 300.873,647	6	427.804,921 300.872,059	14.927

Punct început	X / Y	Punct sfârșit	X / Y	Lungime segment (** (m)
6	427.804,921 300.872,059	1	427.809,502 300.864,91	8.491

** Lungimile segmentelor sunt determinate în planul de proiecție Stereo 70 și sunt rotunjite la 1 milimetru.

*** Distanța dintre puncte este formată din segmente cumulate ce sunt mai mici decât valoarea 1 milimetru.

**DATE DESPRE IMOBILUL NR. 5875**

Oficiul de Cadastru și Publicitate Imobiliară DOLJ
Biroul de Cadastru și Publicitate Imobiliară Craiova

A. Partea I. Descrierea imobilului

TEREN Extravilan

Adresa: Jud. Dolj, T32 P170

Nr. Crt	Nr cadastral Nr. topografic	Suprafața* (mp)	Observații / Referințe
A1		1.100	Sector cadastral:33 Teren neimprejmuit;

B. Partea II. Proprietari și acte

Inscrieri privitoare la dreptul de proprietate și alte drepturi reale	Referințe
/	
Act Administrativ nr. TDP 212-2192, din 23/10/1997 emis de CJSDPAT DOLJ;	
B1	A1
Intabulare, drept de PROPRIETATE, dobândit prin Reconstituire, cota actuala 1/1, cota initiala 1/1 1) JUGANARU VASILICA, LIPSA CNP	

C. Partea III. SARCINI .

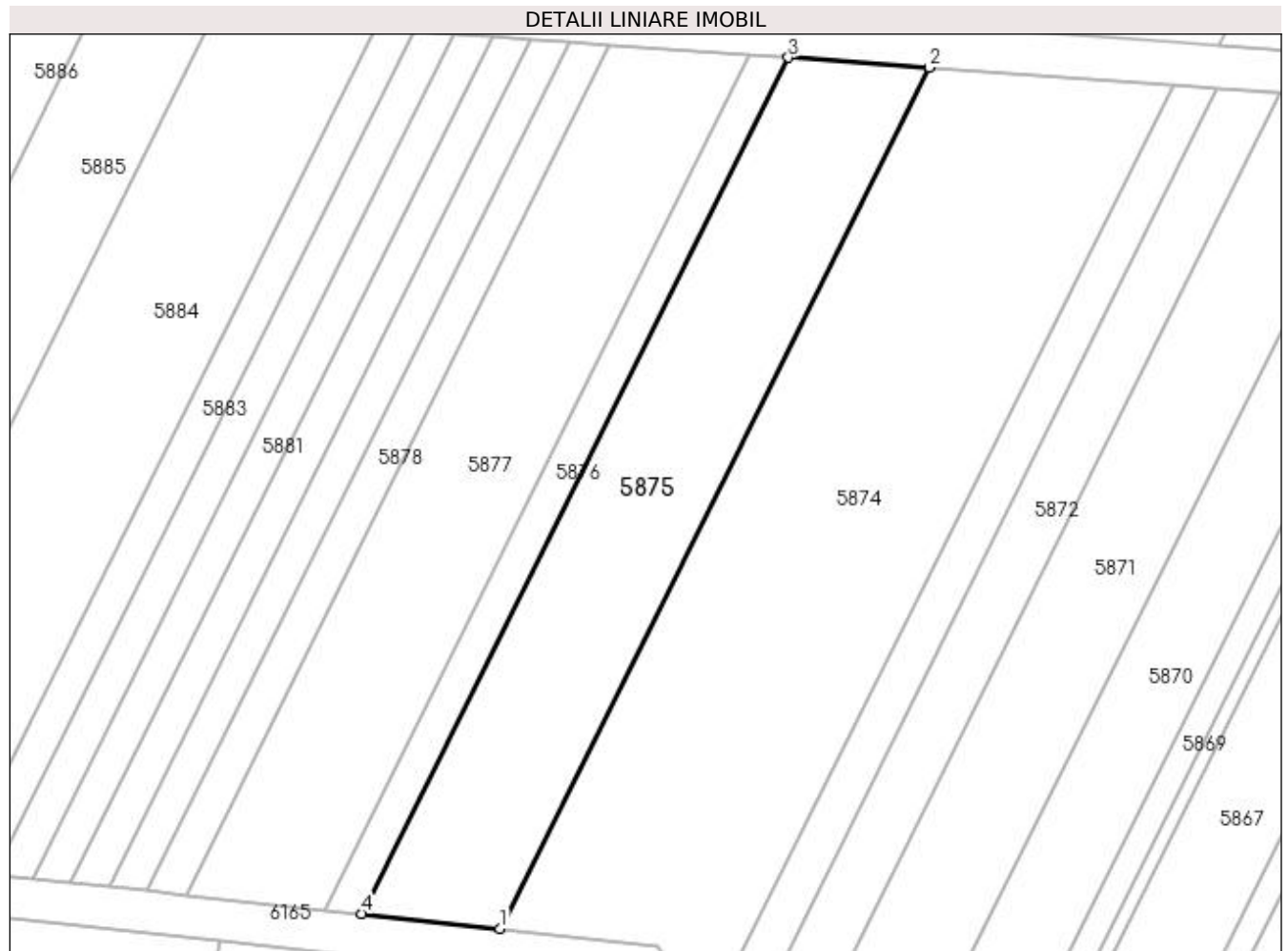
Inscrieri privind dezmembramintele dreptului de proprietate, drepturi reale de garanție și sarcini	Referințe
NU SUNT	

Anexa Nr. 1 La Partea I

Teren

Nr cadastral	Suprafața (mp)*	Observații / Referințe
	1.100	

* Suprafața este determinată în planul de proiecție Stereo 70.



Date referitoare la teren

Crt	Categorie folosință	Intra vilan	Suprafața (mp)	Tarla	Parcelă	Nr. topo	Observații / Referințe
1	livada	NU	1.100	32	170	-	

Lungime Segmente

1) Valorile lungimilor segmentelor sunt obținute din proiecție în plan.

Punct început	X / Y	Punct sfârșit	X / Y	Lungime segment (** (m)
1	427.790,079 300.873,647	2	427.830,358 300.954,469	90.303
2	427.830,358 300.954,469	3	427.817,169 300.955,392	13.221
3	427.817,169 300.955,392	4	427.777,121 300.875,033	89.785
4	427.777,121 300.875,033	1	427.790,079 300.873,647	13.032

**** Lungimile segmentelor sunt determinate în planul de proiecție Stereo 70 și sunt rotunjite la 1 milimetru.**

***** Distanța dintre puncte este formată din segmente cumulate ce sunt mai mici decât valoarea 1 milimetru.**

**DATE DESPRE IMOBILUL NR. 5876**

Oficiul de Cadastru și Publicitate Imobiliară DOLJ
Biroul de Cadastru și Publicitate Imobiliară Craiova

A. Partea I. Descrierea imobilului

TEREN Extravilan

Adresa: Jud. Dolj, T32 P171

Nr. Crt	Nr cadastral Nr. topografic	Suprafața* (mp)	Observații / Referințe
A1		300	Sector cadastral:33 Teren neimprejmuit;

B. Partea II. Proprietari și acte

Inscrieri privitoare la dreptul de proprietate și alte drepturi reale	Referințe
/	
Act Administrativ nr. TDP 227-2192, din 22/11/1993 emis de CJSDPAT DOLJ;	
B1	A1
Intabulare, drept de PROPRIETATE, dobandit prin Reconstituire, cota actuala 1/1, cota initiala 1/1 1) STANCU AURELIAN, LIPSA CNP	

C. Partea III. SARCINI .

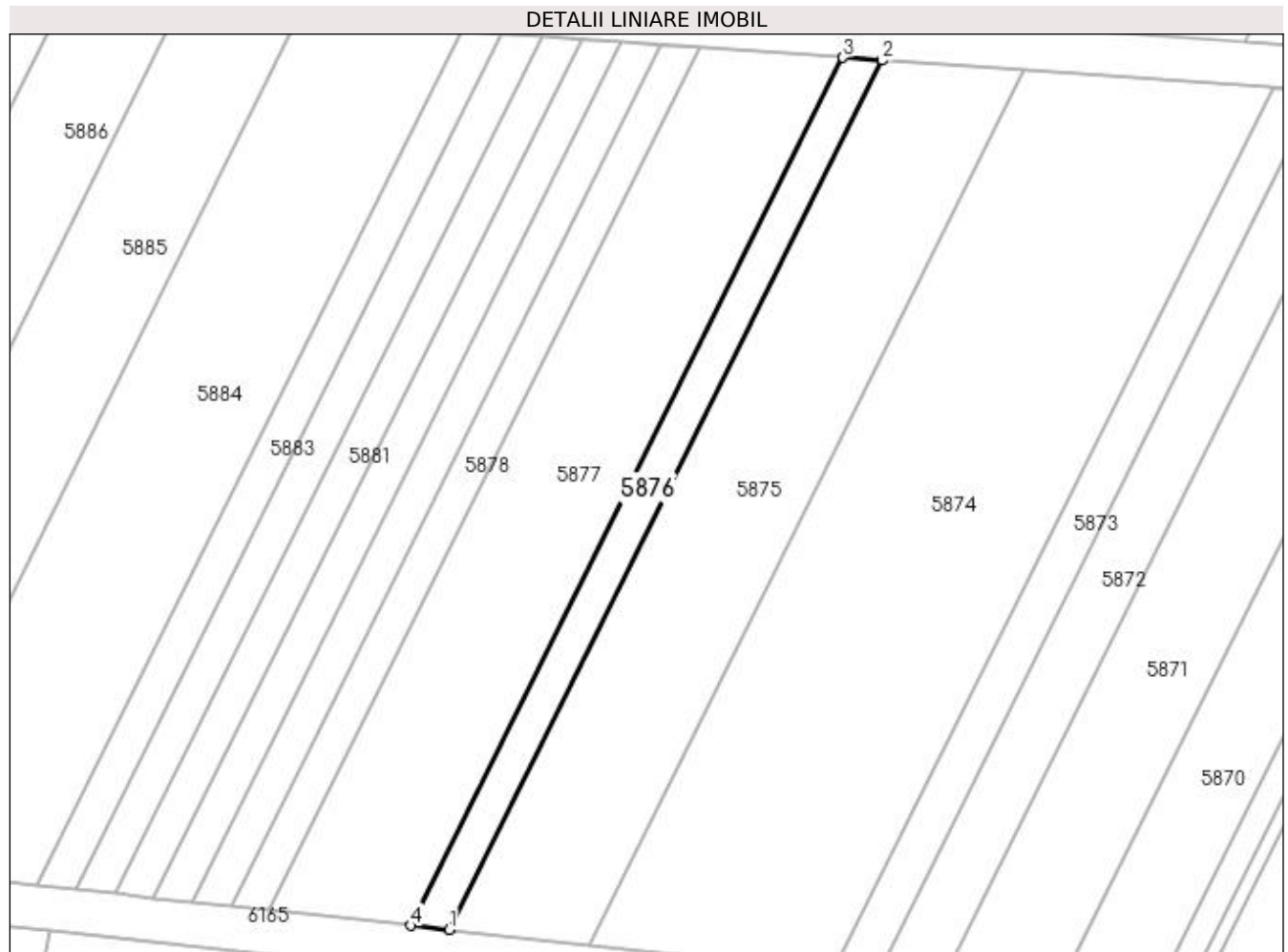
Inscrieri privind dezmembramintele dreptului de proprietate, drepturi reale de garanție și sarcini	Referințe
NU SUNT	

Anexa Nr. 1 La Partea I

Teren

Nr cadastral	Suprafața (mp)*	Observații / Referințe
	300	

* Suprafața este determinată în planul de proiecție Stereo 70.



Date referitoare la teren

Crt	Categorie folosință	Intra vilan	Suprafața (mp)	Tarla	Parcelă	Nr. topo	Observații / Referințe
1	livada	NU	300	32	171	-	

Lungime Segmente

1) Valorile lungimilor segmentelor sunt obținute din proiecție în plan.

Punct început	X / Y	Punct sfârșit	X / Y	Lungime segment (** (m)
1	427.777,121 300.875,033	2	427.817,169 300.955,392	89.785
2	427.817,169 300.955,392	3	427.813,559 300.955,645	3.619
3	427.813,559 300.955,645	4	427.773,574 300.875,413	89.644
4	427.773,574 300.875,413	1	427.777,121 300.875,033	3.567

**** Lungimile segmentelor sunt determinate în planul de proiecție Stereo 70 și sunt rotunjite la 1 milimetru.**

***** Distanța dintre puncte este formată din segmente cumulate ce sunt mai mici decât valoarea 1 milimetru.**

**DATE DESPRE IMOBILUL NR. 5877**

Oficiul de Cadastru și Publicitate Imobiliară DOLJ
Biroul de Cadastru și Publicitate Imobiliară Craiova

A. Partea I. Descrierea imobilului

TEREN Extravilan

Adresa: Jud. Dolj, T32 P172

Nr. Crt	Nr cadastral Nr. topografic	Suprafața* (mp)	Observații / Referințe
A1		1.100	Sector cadastral:33 Teren neimprejmuit;

B. Partea II. Proprietari și acte

Inscrieri privitoare la dreptul de proprietate și alte drepturi reale	Referințe
/	
Act Administrativ nr. TDP 120-9566, din 10/08/1993 emis de CJSDPAT DOLJ;	
B1	A1
Intabulare, drept de PROPRIETATE, dobândit prin Reconstituire, cota actuala 1/1, cota initiala 1/1 1) BÎZOI ION , LIPSA CNP	

C. Partea III. SARCINI .

Inscrieri privind dezmembramintele dreptului de proprietate, drepturi reale de garanție și sarcini	Referințe
NU SUNT	

Anexa Nr. 1 La Partea I

Teren

Nr cadastral	Suprafața (mp)*	Observații / Referințe
	1.100	

* Suprafața este determinată în planul de proiecție Stereo 70.



Date referitoare la teren

Crt	Categorie folosință	Intra vilan	Suprafața (mp)	Tarla	Parcelă	Nr. topo	Observații / Referințe
1	livada	NU	1.100	32	172	-	

Lungime Segmente

1) Valorile lungimilor segmentelor sunt obținute din proiecție în plan.

Punct început	X / Y	Punct sfârșit	X / Y	Lungime segment (** (m)
1	427.773,574 300.875,413	2	427.813,559 300.955,645	89.644
2	427.813,559 300.955,645	3	427.800,273 300.956,576	13.319
3	427.800,273 300.956,576	4	427.760,52 300.876,809	89.124
4	427.760,52 300.876,809	1	427.773,574 300.875,413	13.128

**** Lungimile segmentelor sunt determinate în planul de proiecție Stereo 70 și sunt rotunjite la 1 milimetru.**

***** Distanța dintre puncte este formată din segmente cumulate ce sunt mai mici decât valoarea 1 milimetru.**

**DATE DESPRE IMOBILUL NR. 5878**

Oficiul de Cadastru și Publicitate Imobiliară DOLJ
Biroul de Cadastru și Publicitate Imobiliară Craiova

A. Partea I. Descrierea imobilului

TEREN Extravilan

Adresa: Jud. Dolj, T32 P173

Nr. Crt	Nr cadastral Nr. topografic	Suprafața* (mp)	Observații / Referințe
A1		300	Sector cadastral:33 Teren neimprejmuit;

B. Partea II. Proprietari și acte

Inscrieri privitoare la dreptul de proprietate și alte drepturi reale	Referințe
/	
Act Administrativ nr. TDP 1235-2179, din 07/12/1998 emis de CJSDPAT DOLJ;	
B1	A1
Intabulare, drept de PROPRIETATE, dobândit prin Reconstituire, cota actuala 1/1, cota initiala 1/1	
1) NICOLAE AURICA, LIPSA CNP	
2) NICOLAE FLORINA, LIPSA CNP	

C. Partea III. SARCINI .

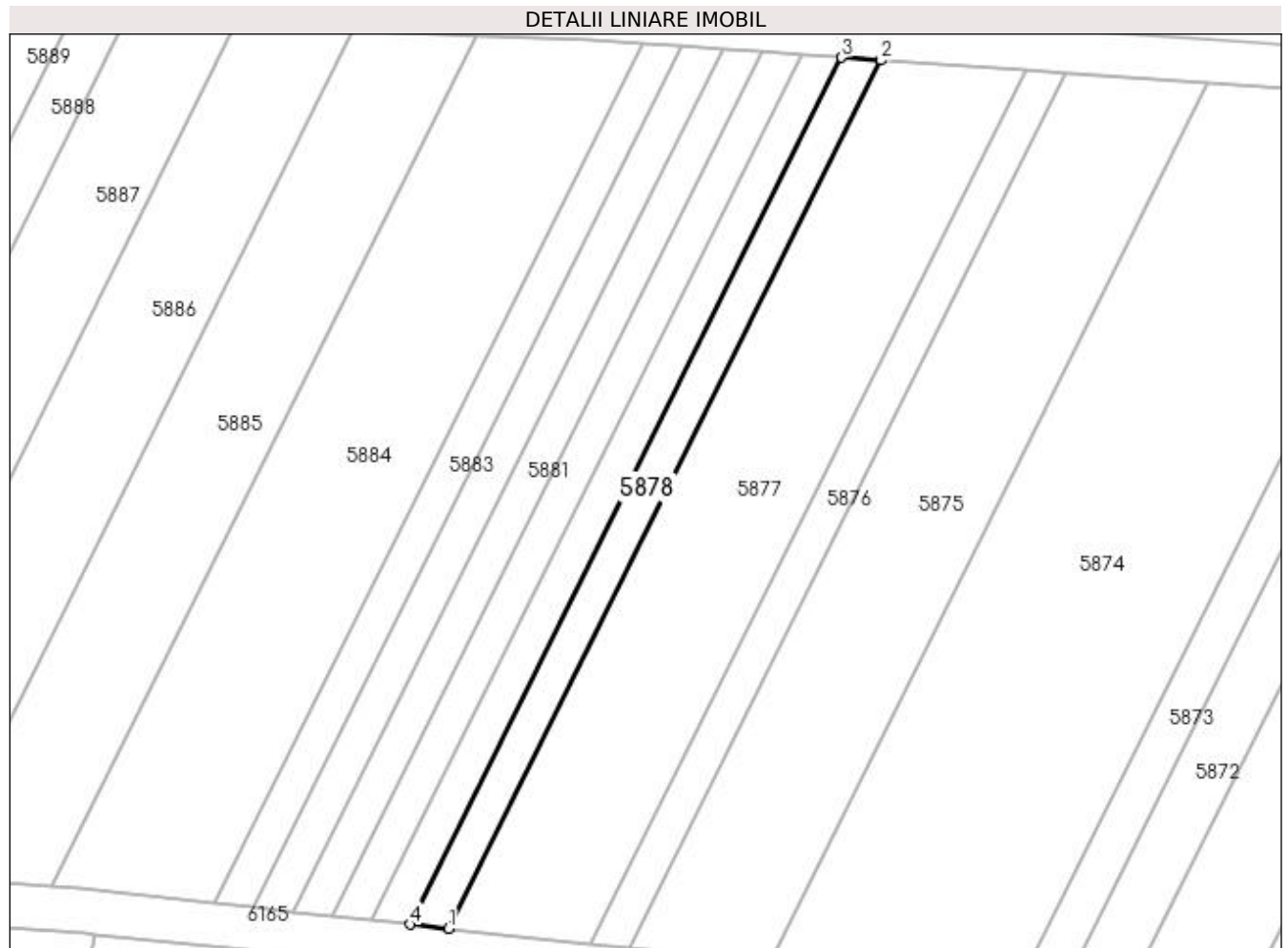
Inscrieri privind dezmembramintele dreptului de proprietate, drepturi reale de garanție și sarcini	Referințe
NU SUNT	

Anexa Nr. 1 La Partea I

Teren

Nr cadastral	Suprafața (mp)*	Observații / Referințe
	300	

* Suprafața este determinată în planul de proiecție Stereo 70.



Date referitoare la teren

Crt	Categorie folosință	Intra vilan	Suprafața (mp)	Tarla	Parcelă	Nr. topo	Observații / Referințe
1	livada	NU	300	32	173	-	

Lungime Segmente

1) Valorile lungimilor segmentelor sunt obținute din proiecție în plan.

Punct început	X / Y	Punct sfârșit	X / Y	Lungime segment (** (m)
1	427.760,52 300.876,809	2	427.800,273 300.956,576	89.124
2	427.800,273 300.956,576	3	427.796,636 300.956,83	3.646
3	427.796,636 300.956,83	4	427.756,946 300.877,191	88.981
4	427.756,946 300.877,191	1	427.760,52 300.876,809	3.594

**** Lungimile segmentelor sunt determinate în planul de proiecție Stereo 70 și sunt rotunjite la 1 milimetru.**

***** Distanța dintre puncte este formată din segmente cumulate ce sunt mai mici decât valoarea 1 milimetru.**

**DATE DESPRE IMOBILUL NR. 5879**

Oficiul de Cadastru și Publicitate Imobiliară DOLJ
Biroul de Cadastru și Publicitate Imobiliară Craiova

A. Partea I. Descrierea imobilului

TEREN Extravilan

Adresa: Jud. Dolj, T32 P174

Nr. Crt	Nr cadastral Nr. topografic	Suprafața* (mp)	Observații / Referințe
A1		300	Sector cadastral:33 Teren neimprejmuit;

B. Partea II. Proprietari și acte

Inscrieri privitoare la dreptul de proprietate și alte drepturi reale		Referințe
/		
Act Administrativ nr. TDP 113-9566, din 09/08/1993 emis de CJSDPAT DOLJ;		
B1	Intabulare, drept de PROPRIETATE, dobândit prin Reconstituire, cota actuala 1/1, cota initiala 1/1 1) BARBU TRAIAN , LIPSA CNP 2) BARBU PETRE , LIPSA CNP	A1

C. Partea III. SARCINI .

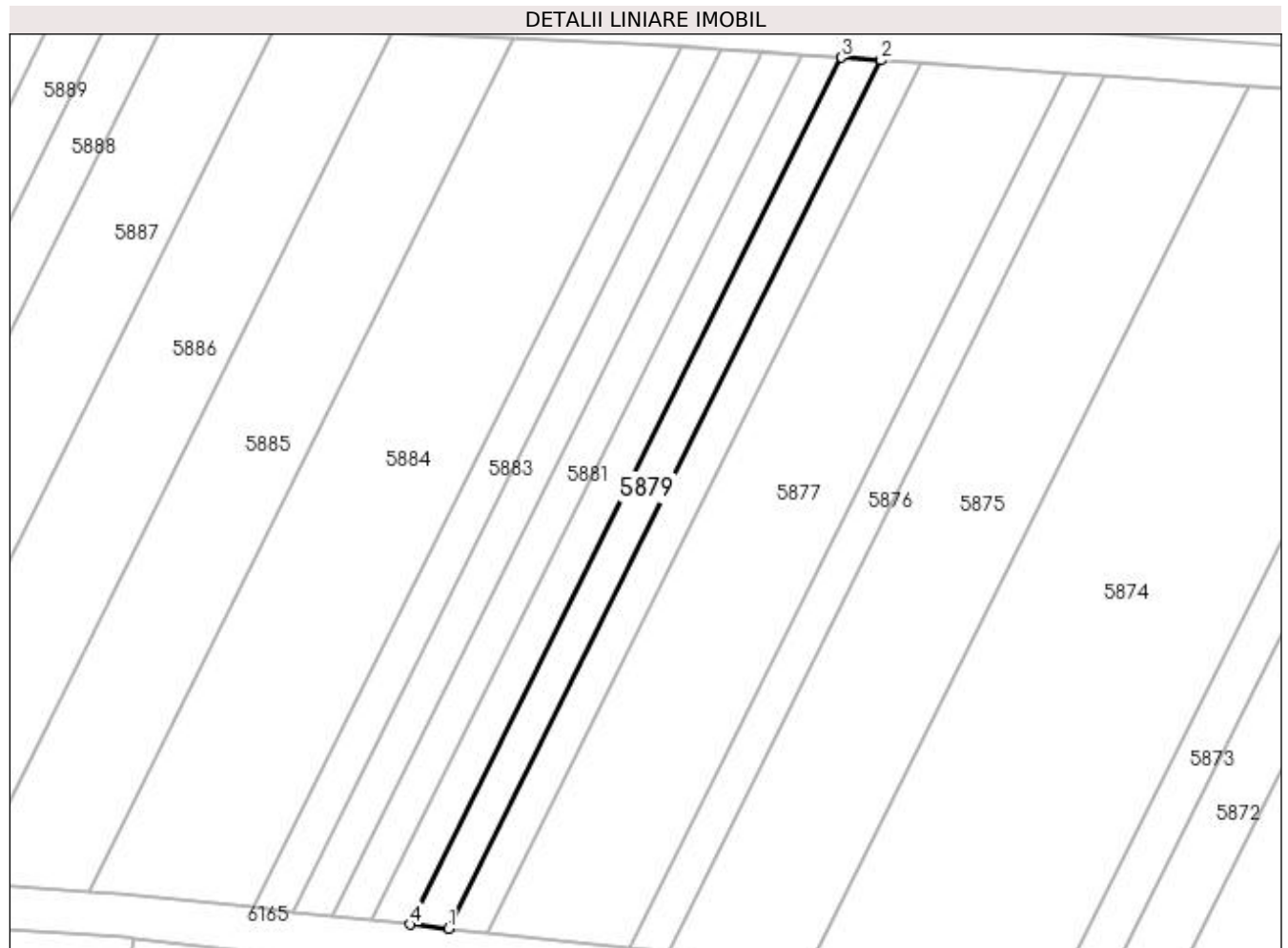
Inscrieri privind dezmembramentele dreptului de proprietate, drepturi reale de garanție și sarcini	Referințe
NU SUNT	

Anexa Nr. 1 La Partea I

Teren

Nr cadastral	Suprafața (mp)*	Observații / Referințe
	300	

* Suprafața este determinată în planul de proiecție Stereo 70.



Date referitoare la teren

Crt	Categorie folosință	Intra vilan	Suprafața (mp)	Tarla	Parcelă	Nr. topo	Observații / Referințe
1	livada	NU	300	32	174	-	

Lungime Segmente

1) Valorile lungimilor segmentelor sunt obținute din proiecție în plan.

Punct început	X / Y	Punct sfârșit	X / Y	Lungime segment (** (m)
1	427.756,946 300.877,191	2	427.796,636 300.956,83	88.981
2	427.796,636 300.956,83	3	427.792,993 300.957,085	3.652
3	427.792,993 300.957,085	4	427.753,367 300.877,574	88.838
4	427.753,367 300.877,574	1	427.756,946 300.877,191	3.599

**** Lungimile segmentelor sunt determinate în planul de proiecție Stereo 70 și sunt rotunjite la 1 milimetru.**

***** Distanța dintre puncte este formată din segmente cumulate ce sunt mai mici decât valoarea 1 milimetru.**

**DATE DESPRE IMOBILUL NR. 5880**

Oficiul de Cadastru și Publicitate Imobiliară DOLJ
Biroul de Cadastru și Publicitate Imobiliară Craiova

A. Partea I. Descrierea imobilului

TEREN Extravilan

Adresa: Jud. Dolj, T32 P175

Nr. Crt	Nr cadastral Nr. topografic	Suprafața* (mp)	Observații / Referințe
A1		300	Sector cadastral:33 Teren neimprejmuit;

B. Partea II. Proprietari și acte

Inscrieri privitoare la dreptul de proprietate și alte drepturi reale	Referințe
/	
Act Administrativ nr. TDP 787-9674, din 20/09/1997 emis de CJSDPAT DOLJ;	
B1	A1
Intabulare, drept de PROPRIETATE, dobândit prin Reconstituire, cota actuala 1/1, cota initiala 1/1 1) VILCEANU VALERIA, LIPSA CNP	

C. Partea III. SARCINI .

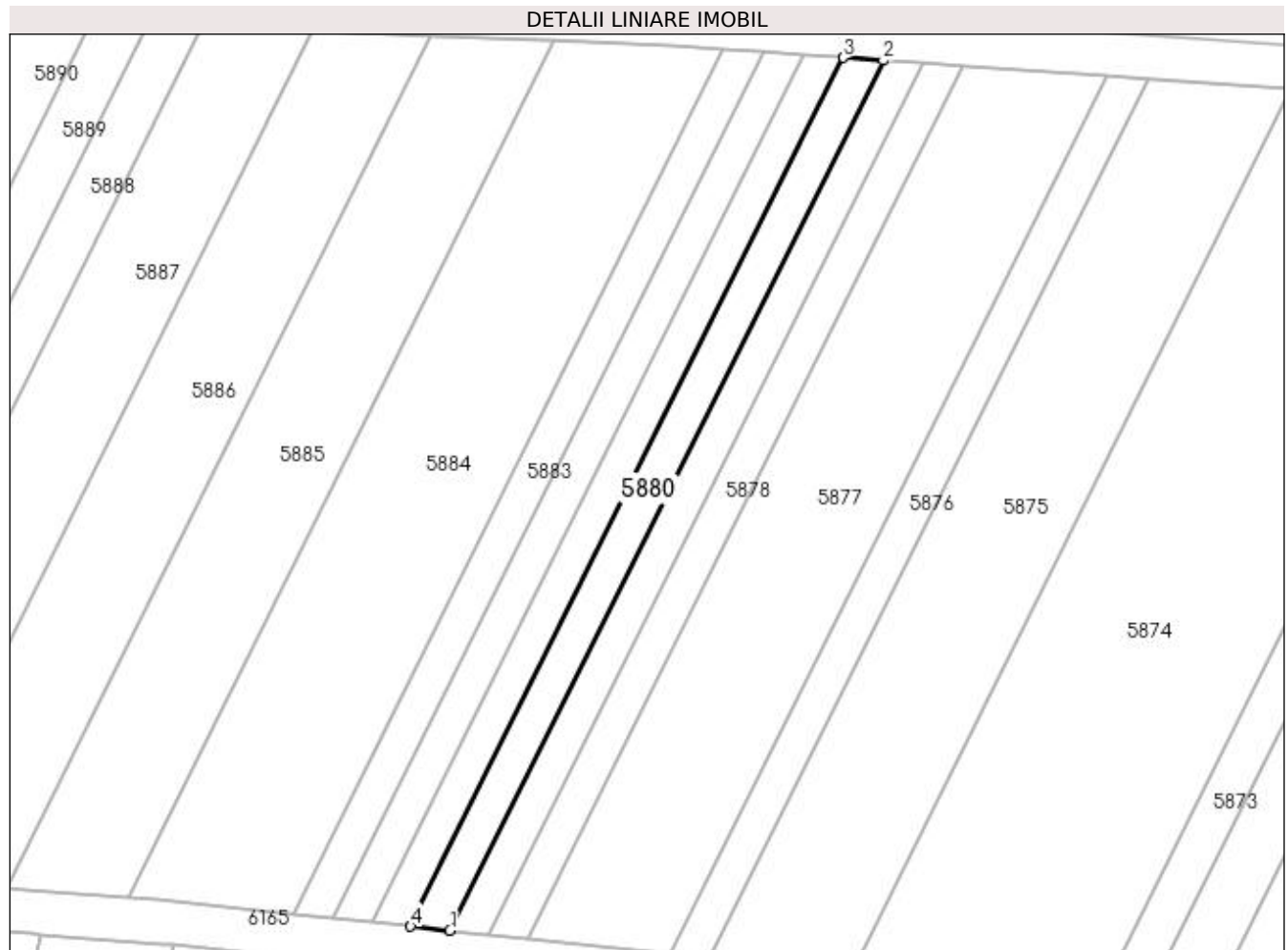
Inscrieri privind dezmembramintele dreptului de proprietate, drepturi reale de garanție și sarcini	Referințe
NU SUNT	

Anexa Nr. 1 La Partea I

Teren

Nr cadastral	Suprafața (mp)*	Observații / Referințe
	300	

* Suprafața este determinată în planul de proiecție Stereo 70.



Date referitoare la teren

Crt	Categorie folosință	Intra vilan	Suprafața (mp)	Tarla	Parcelă	Nr. topo	Observații / Referințe
1	livada	NU	300	32	175	-	

Lungime Segmente

1) Valorile lungimilor segmentelor sunt obținute din proiecție în plan.

Punct început	X / Y	Punct sfârșit	X / Y	Lungime segment (** (m)
1	427.753,367 300.877,574	2	427.792,993 300.957,085	88.838
2	427.792,993 300.957,085	3	427.789,344 300.957,341	3.658
3	427.789,344 300.957,341	4	427.749,782 300.877,958	88.695
4	427.749,782 300.877,958	1	427.753,367 300.877,574	3.606

**** Lungimile segmentelor sunt determinate în planul de proiecție Stereo 70 și sunt rotunjite la 1 milimetru.**

***** Distanța dintre puncte este formată din segmente cumulate ce sunt mai mici decât valoarea 1 milimetru.**

**DATE DESPRE IMOBILUL NR. 5881**

Oficiul de Cadastru și Publicitate Imobiliară DOLJ
Biroul de Cadastru și Publicitate Imobiliară Craiova

A. Partea I. Descrierea imobilului

TEREN Extravilan

Adresa: Jud. Dolj, T32 P176

Nr. Crt	Nr cadastral Nr. topografic	Suprafața* (mp)	Observații / Referințe
A1		300	Sector cadastral:33 Teren neimprejmuit;

B. Partea II. Proprietari și acte

Inscrieri privitoare la dreptul de proprietate și alte drepturi reale		Referințe
/		
Act Administrativ nr. TDP 956-59538, din 02/10/1997 emis de CJSDPAT DOLJ;		
B1	Intabulare, drept de PROPRIETATE, dobândit prin Reconstituire, cota actuala 1/1, cota initiala 1/1 1) MERLOIU CRISTIAN, LIPSA CNP 2) JILAVU LAVINIA, LIPSA CNP	A1

C. Partea III. SARCINI .

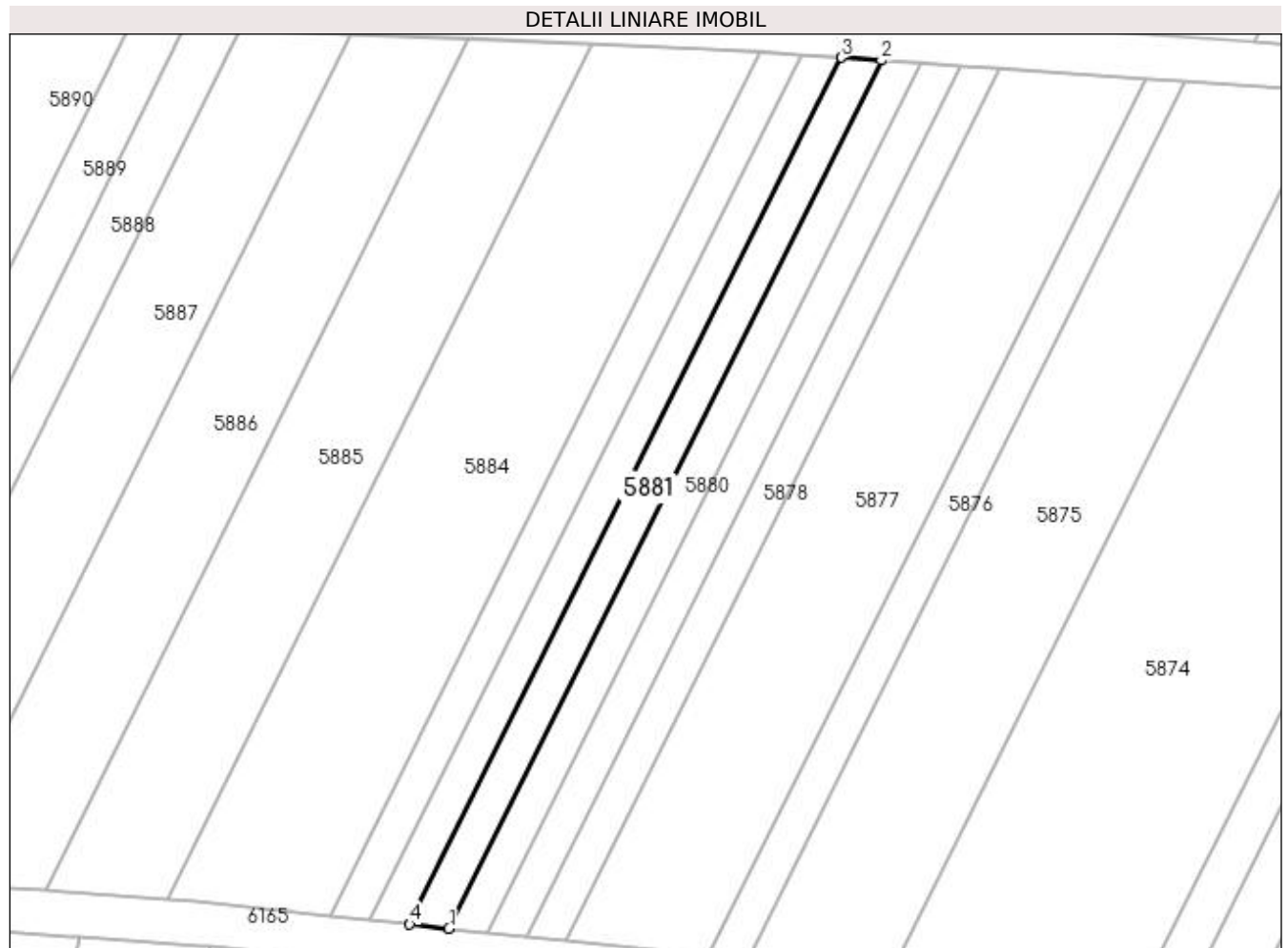
Inscrieri privind dezmembramintele dreptului de proprietate, drepturi reale de garanție și sarcini	Referințe
NU SUNT	

Anexa Nr. 1 La Partea I

Teren

Nr cadastral	Suprafața (mp)*	Observații / Referințe
	300	

* Suprafața este determinată în planul de proiecție Stereo 70.



Date referitoare la teren

Crt	Categorie folosință	Intra vilan	Suprafața (mp)	Tarla	Parcelă	Nr. topo	Observații / Referințe
1	livada	NU	300	32	176	-	

Lungime Segmente

1) Valorile lungimilor segmentelor sunt obținute din proiecție în plan.

Punct început	X / Y	Punct sfârșit	X / Y	Lungime segment (** (m)
1	427.749,782 300.877,958	2	427.789,344 300.957,341	88.695
2	427.789,344 300.957,341	3	427.785,689 300.957,597	3.664
3	427.785,689 300.957,597	4	427.746,191 300.878,342	88.552
4	427.746,191 300.878,342	1	427.749,782 300.877,958	3.611

**** Lungimile segmentelor sunt determinate în planul de proiecție Stereo 70 și sunt rotunjite la 1 milimetru.**

***** Distanța dintre puncte este formată din segmente cumulate ce sunt mai mici decât valoarea 1 milimetru.**

**DATE DESPRE IMOBILUL NR. 5882**

Oficiul de Cadastru și Publicitate Imobiliară DOLJ
Biroul de Cadastru și Publicitate Imobiliară Craiova

A. Partea I. Descrierea imobilului

TEREN Extravilan

Adresa: Jud. Dolj, T32 P177

Nr. Crt	Nr cadastral Nr. topografic	Suprafața* (mp)	Observații / Referințe
A1		300	Sector cadastral:33 Teren neimprejmuit;

B. Partea II. Proprietari și acte

Inscrieri privitoare la dreptul de proprietate și alte drepturi reale		Referințe
/		
Act Administrativ nr. TDP 956-59538, din 02/10/1997 emis de CJSDPAT DOLJ;		
B1	Intabulare, drept de PROPRIETATE, dobândit prin Reconstituire, cota actuala 1/1, cota initiala 1/1 1) MERLOIU CRISTIAN, LIPSA CNP 2) JILAVU LAVINIA, LIPSA CNP	A1

C. Partea III. SARCINI .

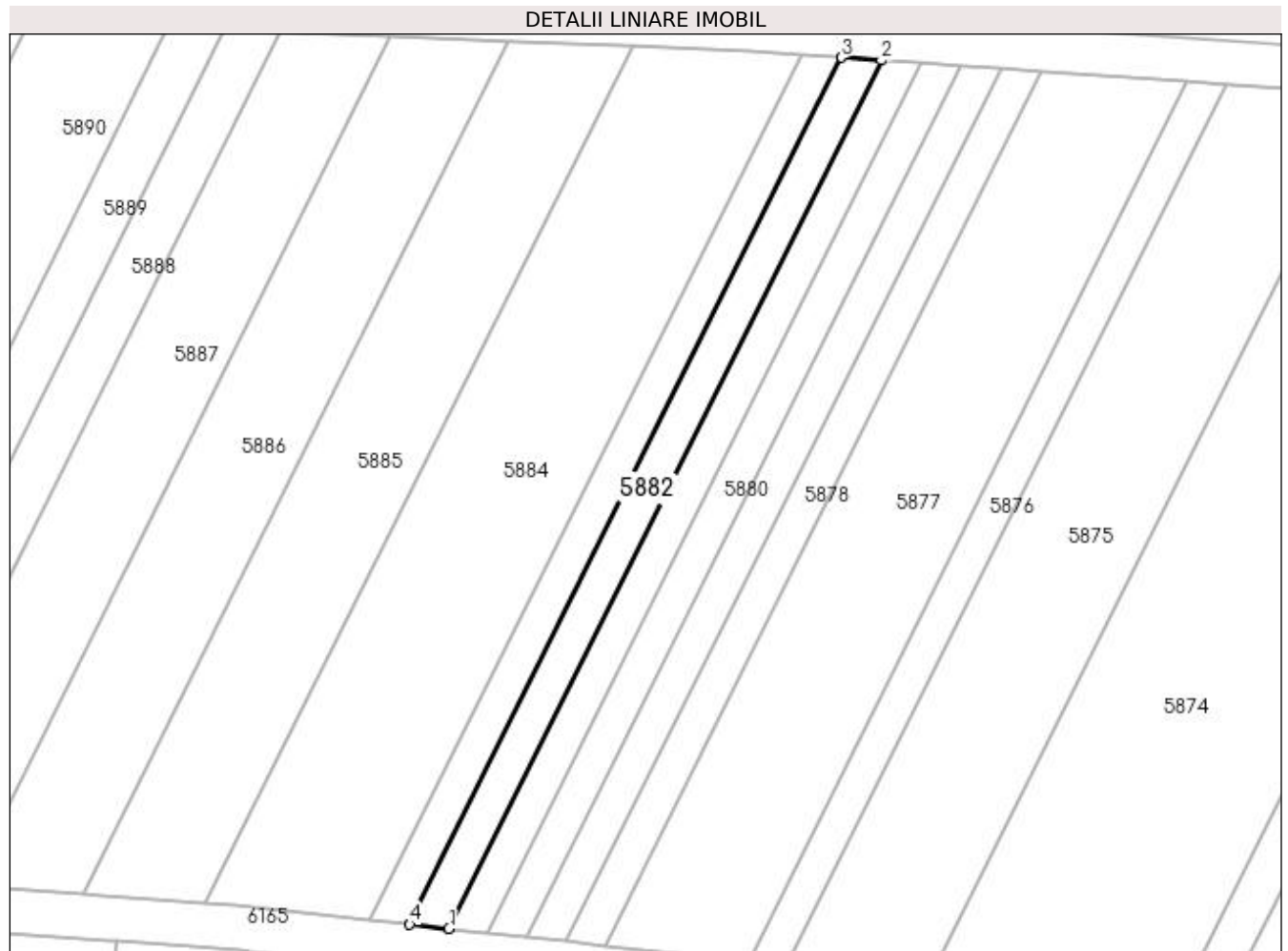
Inscrieri privind dezmembramintele dreptului de proprietate, drepturi reale de garanție și sarcini	Referințe
NU SUNT	

Anexa Nr. 1 La Partea I

Teren

Nr cadastral	Suprafața (mp)*	Observații / Referințe
	300	

* Suprafața este determinată în planul de proiecție Stereo 70.



Date referitoare la teren

Crt	Categorie folosință	Intra vilan	Suprafața (mp)	Tarla	Parcelă	Nr. topo	Observații / Referințe
1	livada	NU	300	32	177	-	

Lungime Segmente

1) Valorile lungimilor segmentelor sunt obținute din proiecție în plan.

Punct început	X / Y	Punct sfârșit	X / Y	Lungime segment (** (m)
1	427.746,191 300.878,342	2	427.785,689 300.957,597	88.552
2	427.785,689 300.957,597	3	427.782,029 300.957,853	3.669
3	427.782,029 300.957,853	4	427.742,595 300.878,726	88.409
4	427.742,595 300.878,726	1	427.746,191 300.878,342	3.616

**** Lungimile segmentelor sunt determinate în planul de proiecție Stereo 70 și sunt rotunjite la 1 milimetru.**

***** Distanța dintre puncte este formată din segmente cumulate ce sunt mai mici decât valoarea 1 milimetru.**

**DATE DESPRE IMOBILUL NR. 5883**

Oficiul de Cadastru și Publicitate Imobiliară DOLJ
Biroul de Cadastru și Publicitate Imobiliară Craiova

A. Partea I. Descrierea imobilului

TEREN Extravilan

Adresa: Jud. Dolj, T32 P178

Nr. Crt	Nr cadastral Nr. topografic	Suprafața* (mp)	Observații / Referințe
A1		300	Sector cadastral:33 Teren neimprejmuit;

B. Partea II. Proprietari și acte

Inscrieri privitoare la dreptul de proprietate și alte drepturi reale	Referințe
/	
Act Administrativ nr. TDP 75-59434, din 02/08/1993 emis de CJSDPAT DOLJ;	
B1	A1
Intabulare, drept de PROPRIETATE, dobândit prin Reconstituire, cota actuala 1/1, cota initiala 1/1 1) DINCĂ GRIGORIE, LIPSA CNP	

C. Partea III. SARCINI .

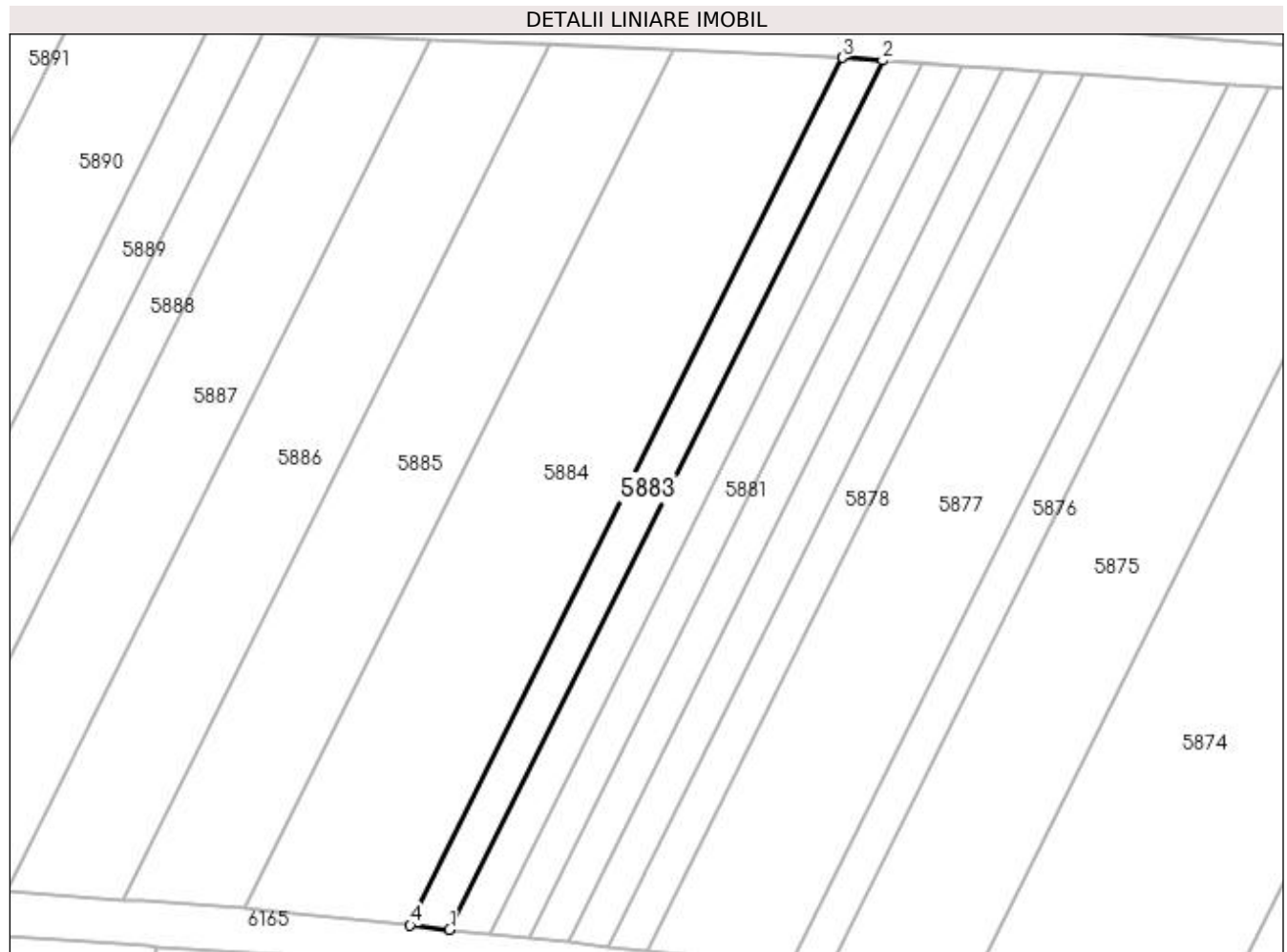
Inscrieri privind dezmembramintele dreptului de proprietate, drepturi reale de garanție și sarcini	Referințe
NU SUNT	

Anexa Nr. 1 La Partea I

Teren

Nr cadastral	Suprafața (mp)*	Observații / Referințe
	300	

* Suprafața este determinată în planul de proiecție Stereo 70.



Date referitoare la teren

Crt	Categorie folosință	Intra vilan	Suprafața (mp)	Tarla	Parcelă	Nr. topo	Observații / Referințe
1	livada	NU	300	32	178	-	

Lungime Segmente

1) Valorile lungimilor segmentelor sunt obținute din proiecție în plan.

Punct început	X / Y	Punct sfârșit	X / Y	Lungime segment (** (m)
1	427.742,595 300.878,726	2	427.782,029 300.957,853	88.409
2	427.782,029 300.957,853	3	427.778,362 300.958,11	3.676
3	427.778,362 300.958,11	4	427.738,992 300.879,112	88.265
4	427.738,992 300.879,112	1	427.742,595 300.878,726	3.624

**** Lungimile segmentelor sunt determinate în planul de proiecție Stereo 70 și sunt rotunjite la 1 milimetru.**

***** Distanța dintre puncte este formată din segmente cumulate ce sunt mai mici decât valoarea 1 milimetru.**

**DATE DESPRE IMOBILUL NR. 5884**

Oficiul de Cadastru și Publicitate Imobiliară DOLJ
Biroul de Cadastru și Publicitate Imobiliară Craiova

A. Partea I. Descrierea imobilului

TEREN Extravilan

Adresa: Jud. Dolj, T32 P179

Nr. Crt	Nr cadastral Nr. topografic	Suprafața* (mp)	Observații / Referințe
A1		1.241	Sector cadastral:33 Teren neimprejmuit;

B. Partea II. Proprietari și acte

Inscrieri privitoare la dreptul de proprietate și alte drepturi reale	Referințe
/	
Act Administrativ nr. TDP 51-59434, din 27/07/1993 emis de CJSDPAT DOLJ;	
B1	A1
Intabulare, drept de PROPRIETATE, dobândit prin Reconstituire, cota actuala 1/1, cota initiala 1/1 1) TRACU FRUSINA, LIPSA CNP	

C. Partea III. SARCINI .

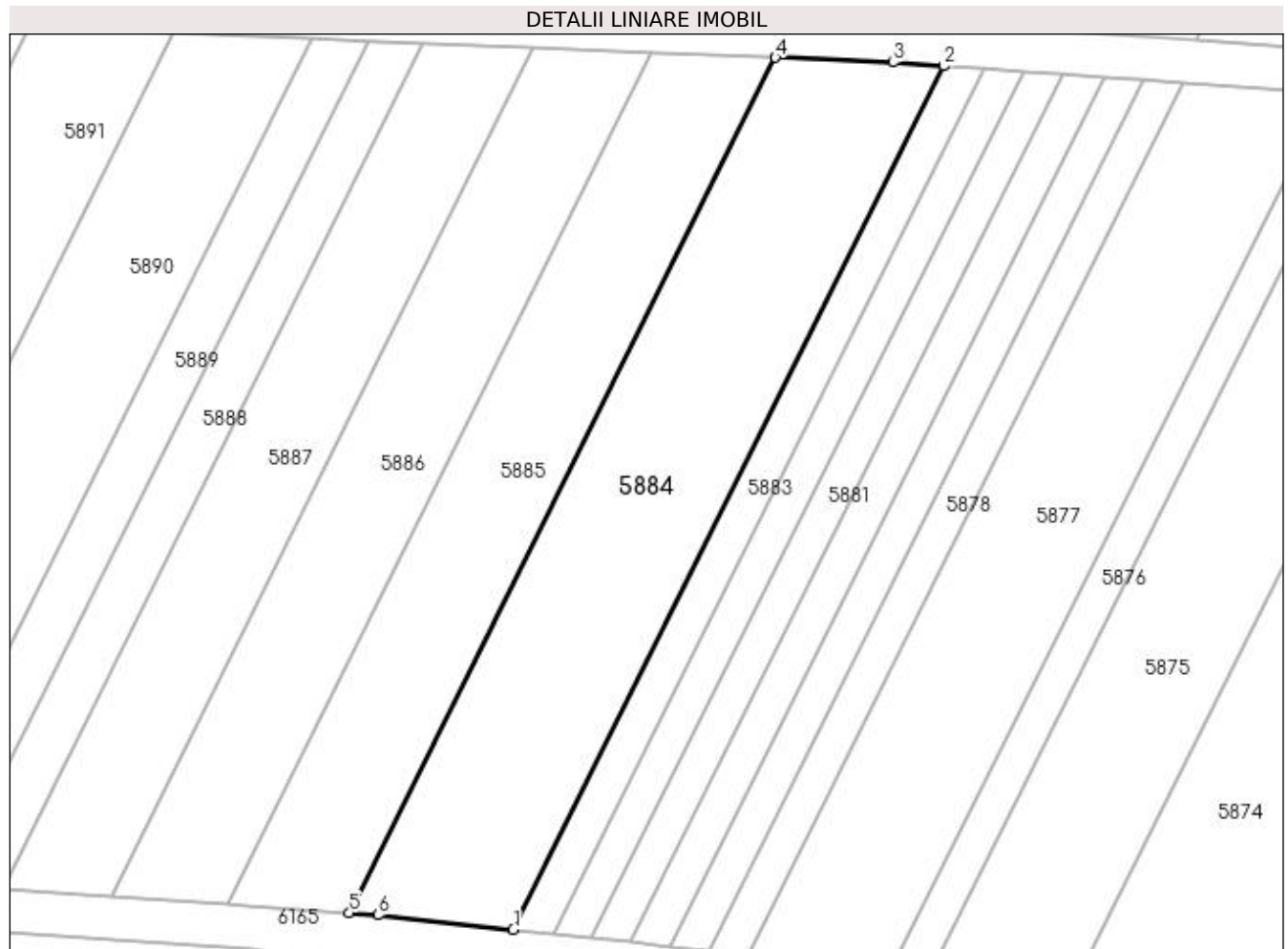
Inscrieri privind dezmembramintele dreptului de proprietate, drepturi reale de garanție și sarcini	Referințe
NU SUNT	

Anexa Nr. 1 La Partea I

Teren

Nr cadastral	Suprafața (mp)*	Observații / Referințe
	1.241	

* Suprafața este determinată în planul de proiecție Stereo 70.



Date referitoare la teren

Crt	Categorie folosință	Intra vilan	Suprafața (mp)	Tarla	Parcelă	Nr. topo	Observații / Referințe
1	livada	NU	1.241	32	179	-	

Lungime Segmente

1) Valorile lungimilor segmentelor sunt obținute din proiecție în plan.

Punct început	X / Y	Punct sfârșit	X / Y	Lungime segment (** (m)
1	427.738,992 300.879,112	2	427.778,362 300.958,11	88.265
2	427.778,362 300.958,11	3	427.773,723 300.958,435	4.65
3	427.773,723 300.958,435	4	427.762,96 300.958,872	10.772
4	427.762,96 300.958,872	5	427.723,966 300.880,629	87.421
5	427.723,966 300.880,629	6	427.726,599 300.880,438	2.64

Punct început	X / Y	Punct sfârșit	X / Y	Lungime segment (** (m)
6	427.726,599 300.880,438	1	427.738,992 300.879,112	12.464

** Lungimile segmentelor sunt determinate în planul de proiecție Stereo 70 și sunt rotunjite la 1 milimetru.

*** Distanța dintre puncte este formată din segmente cumulate ce sunt mai mici decât valoarea 1 milimetru.

**DATE DESPRE IMOBILUL NR. 5885**

Oficiul de Cadastru și Publicitate Imobiliară DOLJ
Biroul de Cadastru și Publicitate Imobiliară Craiova

A. Partea I. Descrierea imobilului

TEREN Extravilan

Adresa: Jud. Dolj, T32 P180

Nr. Crt	Nr cadastral Nr. topografic	Suprafața* (mp)	Observații / Referințe
A1		900	Sector cadastral:33 Teren neimprejmuit;

B. Partea II. Proprietari și acte

Inscrieri privitoare la dreptul de proprietate și alte drepturi reale	Referințe
/	
Act Administrativ nr. TDP 57-59434, din 27/07/1993 emis de CJSDPAT DOLJ;	
B1	A1
Intabulare, drept de PROPRIETATE, dobândit prin Reconstituire, cota actuala 1/1, cota initiala 1/1 1) MĂCEȘANU GHEORGHE, LIPSA CNP	

C. Partea III. SARCINI .

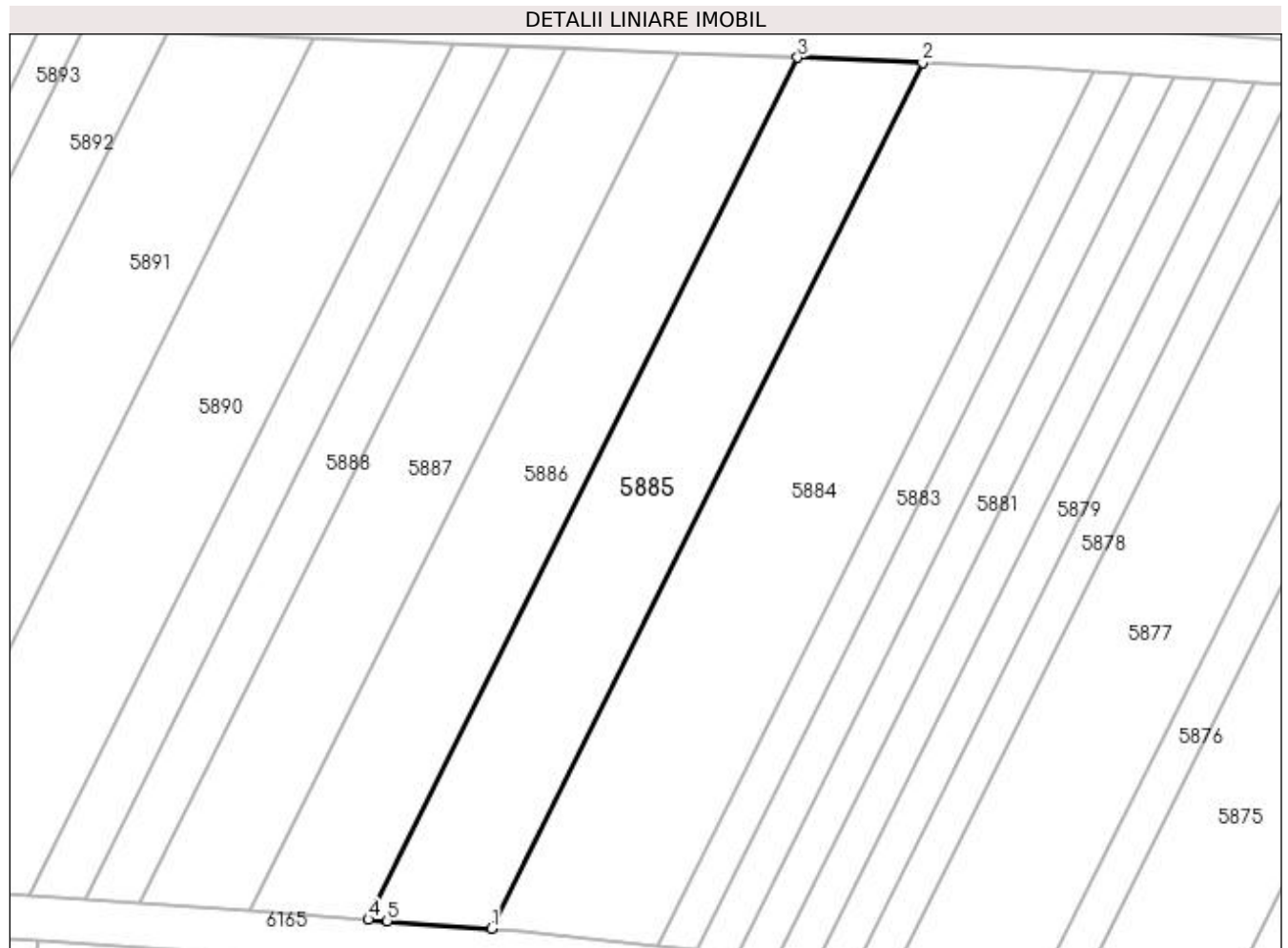
Inscrieri privind dezmembramintele dreptului de proprietate, drepturi reale de garanție și sarcini	Referințe
NU SUNT	

Anexa Nr. 1 La Partea I

Teren

Nr cadastral	Suprafața (mp)*	Observații / Referințe
	900	

* Suprafața este determinată în planul de proiecție Stereo 70.



Date referitoare la teren

Crt	Categorie folosință	Intra vilan	Suprafața (mp)	Tarla	Parcelă	Nr. topo	Observații / Referințe
1	livada	NU	900	32	180	-	

Lungime Segmente

1) Valorile lungimilor segmentelor sunt obținute din proiecție în plan.

Punct început	X / Y	Punct sfârșit	X / Y	Lungime segment (** (m)
1	427.723,966 300.880,629	2	427.762,96 300.958,872	87.421
2	427.762,96 300.958,872	3	427.751,66 300.959,331	11.309
3	427.751,66 300.959,331	4	427.712,839 300.881,435	87.034
4	427.712,839 300.881,435	5	427.714,548 300.881,314	1.713
5	427.714,548 300.881,314	1	427.723,966 300.880,629	9.443

**** Lungimile segmentelor sunt determinate în planul de proiecție Stereo 70 și sunt rotunjite la 1 milimetru.**

***** Distanța dintre puncte este formată din segmente cumulate ce sunt mai mici decât valoarea 1 milimetru.**

**DATE DESPRE IMOBILUL NR. 5886**

Oficiul de Cadastru și Publicitate Imobiliară DOLJ
Biroul de Cadastru și Publicitate Imobiliară Craiova

A. Partea I. Descrierea imobilului

TEREN Extravilan

Adresa: Jud. Dolj, T32 P181

Nr. Crt	Nr cadastral Nr. topografic	Suprafața* (mp)	Observații / Referințe
A1		858	Sector cadastral:33 Teren neimprejmuit;

B. Partea II. Proprietari și acte

Inscrieri privitoare la dreptul de proprietate și alte drepturi reale	Referințe
/	
Act Administrativ nr. TDP 65-59434, din 29/07/1993 emis de CJSDPAT DOLJ;	
B1	A1
Intabulare, drept de PROPRIETATE, dobandit prin Reconstituire, cota actuala 1/1, cota initiala 1/1 1) GOGAȘE ELENA , LIPSA CNP	

C. Partea III. SARCINI .

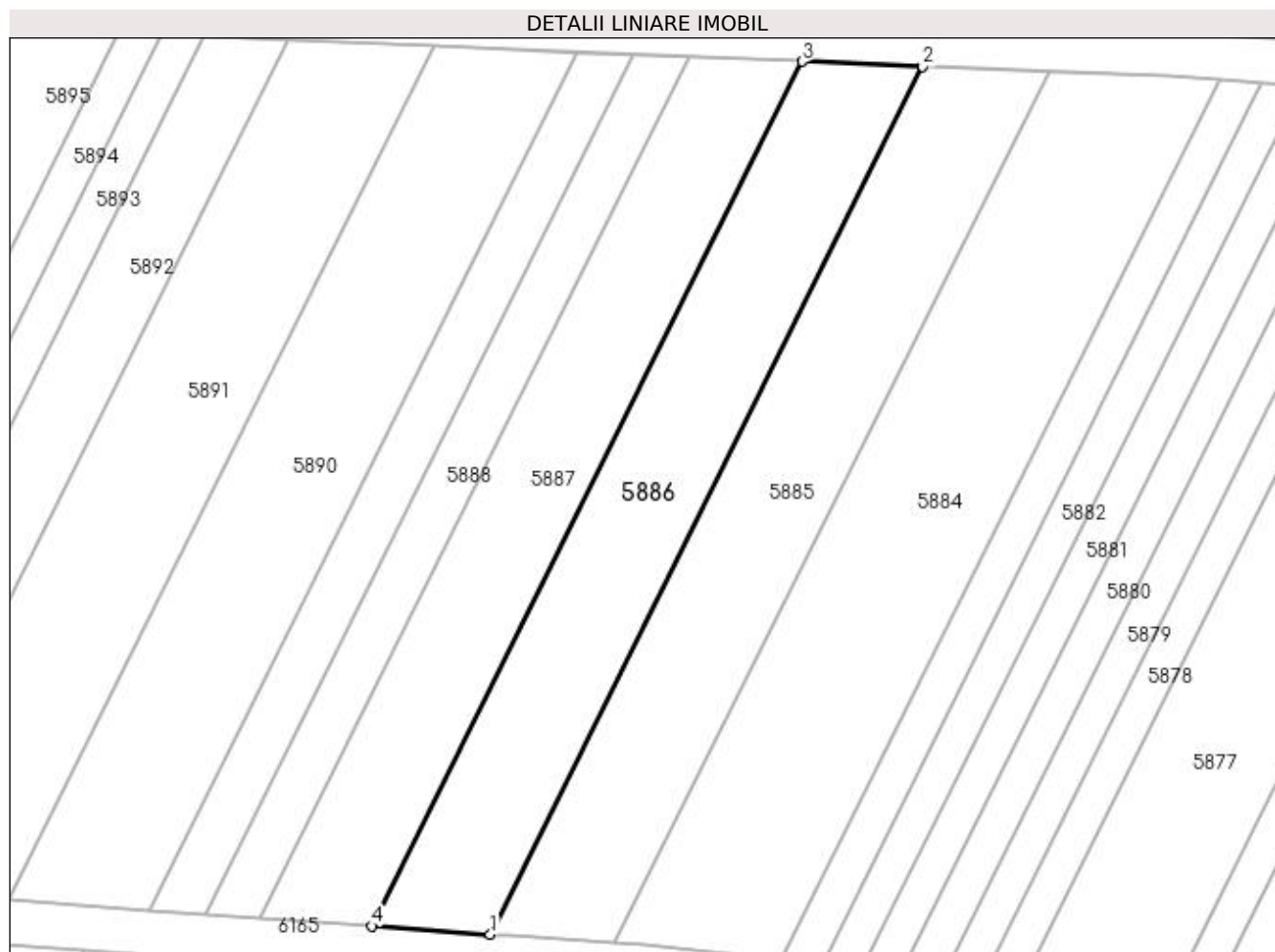
Inscrieri privind dezmembramintele dreptului de proprietate, drepturi reale de garanție și sarcini	Referințe
NU SUNT	

Anexa Nr. 1 La Partea I

Teren

Nr cadastral	Suprafața (mp)*	Observații / Referințe
	858	

* Suprafața este determinată în planul de proiecție Stereo 70.



Date referitoare la teren

Crt	Categorie folosință	Intra vilan	Suprafața (mp)	Tarla	Parcelă	Nr. topo	Observații / Referințe
1	livada	NU	858	32	181	-	

Lungime Segmente

1) Valorile lungimilor segmentelor sunt obținute din proiecție în plan.

Punct început	X / Y	Punct sfârșit	X / Y	Lungime segment (** (m)
1	427.712,839 300.881,435	2	427.751,66 300.959,331	87.034
2	427.751,66 300.959,331	3	427.740,842 300.959,77	10.827
3	427.740,842 300.959,77	4	427.702,178 300.882,189	86.682
4	427.702,178 300.882,189	1	427.712,839 300.881,435	10.688

**** Lungimile segmentelor sunt determinate în planul de proiecție Stereo 70 și sunt rotunjite la 1 milimetru.**

***** Distanța dintre puncte este formată din segmente cumulate ce sunt mai mici decât valoarea 1 milimetru.**

**DATE DESPRE IMOBILUL NR. 5887**

Oficiul de Cadastru și Publicitate Imobiliară DOLJ
 Biroul de Cadastru și Publicitate Imobiliară Craiova

A. Partea I. Descrierea imobilului

TEREN Extravilan

Adresa: Jud. Dolj, T32 P182

Nr. Crt	Nr cadastral Nr. topografic	Suprafața* (mp)	Observații / Referințe
A1		800	Sector cadastral:33 Teren neimprejmuit;

B. Partea II. Proprietari și acte

Inscrieri privitoare la dreptul de proprietate și alte drepturi reale	Referințe
/	
Act Administrativ nr. TDP 65-59434, din 29/07/1993 emis de CJSDPAT DOLJ;	
B1	A1
Intabulare, drept de PROPRIETATE, dobândit prin Reconstituire, cota actuala 1/1, cota initiala 1/1 1) GOGAȘE ELENA, LIPSA CNP	

C. Partea III. SARCINI .

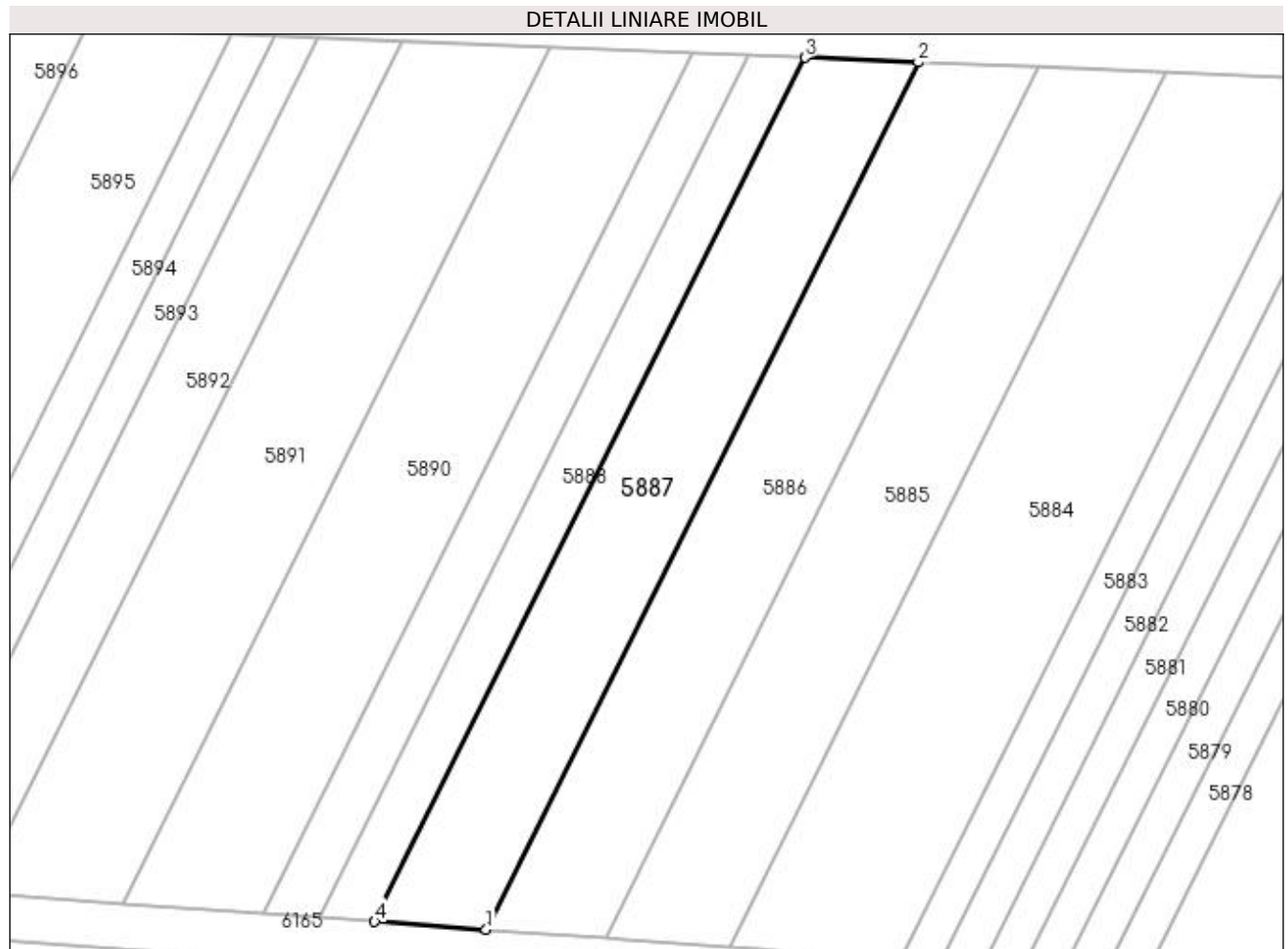
Inscrieri privind dezmembramintele dreptului de proprietate, drepturi reale de garanție și sarcini	Referințe
NU SUNT	

Anexa Nr. 1 La Partea I

Teren

Nr cadastral	Suprafața (mp)*	Observații / Referințe
	800	

* Suprafața este determinată în planul de proiecție Stereo 70.



Date referitoare la teren

Crt	Categorie folosință	Intra vilan	Suprafața (mp)	Tarla	Parcelă	Nr. topo	Observații / Referințe
1	livada	NU	800	32	182	-	

Lungime Segmente

1) Valorile lungimilor segmentelor sunt obținute din proiecție în plan.

Punct început	X / Y	Punct sfârșit	X / Y	Lungime segment (** (m)
1	427.702,178 300.882,189	2	427.740,842 300.959,77	86.682
2	427.740,842 300.959,77	3	427.730,715 300.960,181	10.135
3	427.730,715 300.960,181	4	427.692,199 300.882,895	86.352
4	427.692,199 300.882,895	1	427.702,178 300.882,189	10.004

**** Lungimile segmentelor sunt determinate în planul de proiecție Stereo 70 și sunt rotunjite la 1 milimetru.**

***** Distanța dintre puncte este formată din segmente cumulate ce sunt mai mici decât valoarea 1 milimetru.**

**DATE DESPRE IMOBILUL NR. 5888**

Oficiul de Cadastru și Publicitate Imobiliară DOLJ
Biroul de Cadastru și Publicitate Imobiliară Craiova

A. Partea I. Descrierea imobilului

TEREN Extravilan

Adresa: Jud. Dolj, T32 P184

Nr. Crt	Nr cadastral Nr. topografic	Suprafața* (mp)	Observații / Referințe
A1		400	Sector cadastral:33 Teren neimprejmuit;

B. Partea II. Proprietari și acte

Inscrieri privitoare la dreptul de proprietate și alte drepturi reale	Referințe
/	
Act Administrativ nr. TDP 91-59434, din 04/08/1993 emis de CJSDPAT DOLJ;	
B1	A1
Intabulare, drept de PROPRIETATE, dobândit prin Reconstituire, cota actuala 1/1, cota initiala 1/1 1) MĂCEȘEANU ION, LIPSA CNP	

C. Partea III. SARCINI .

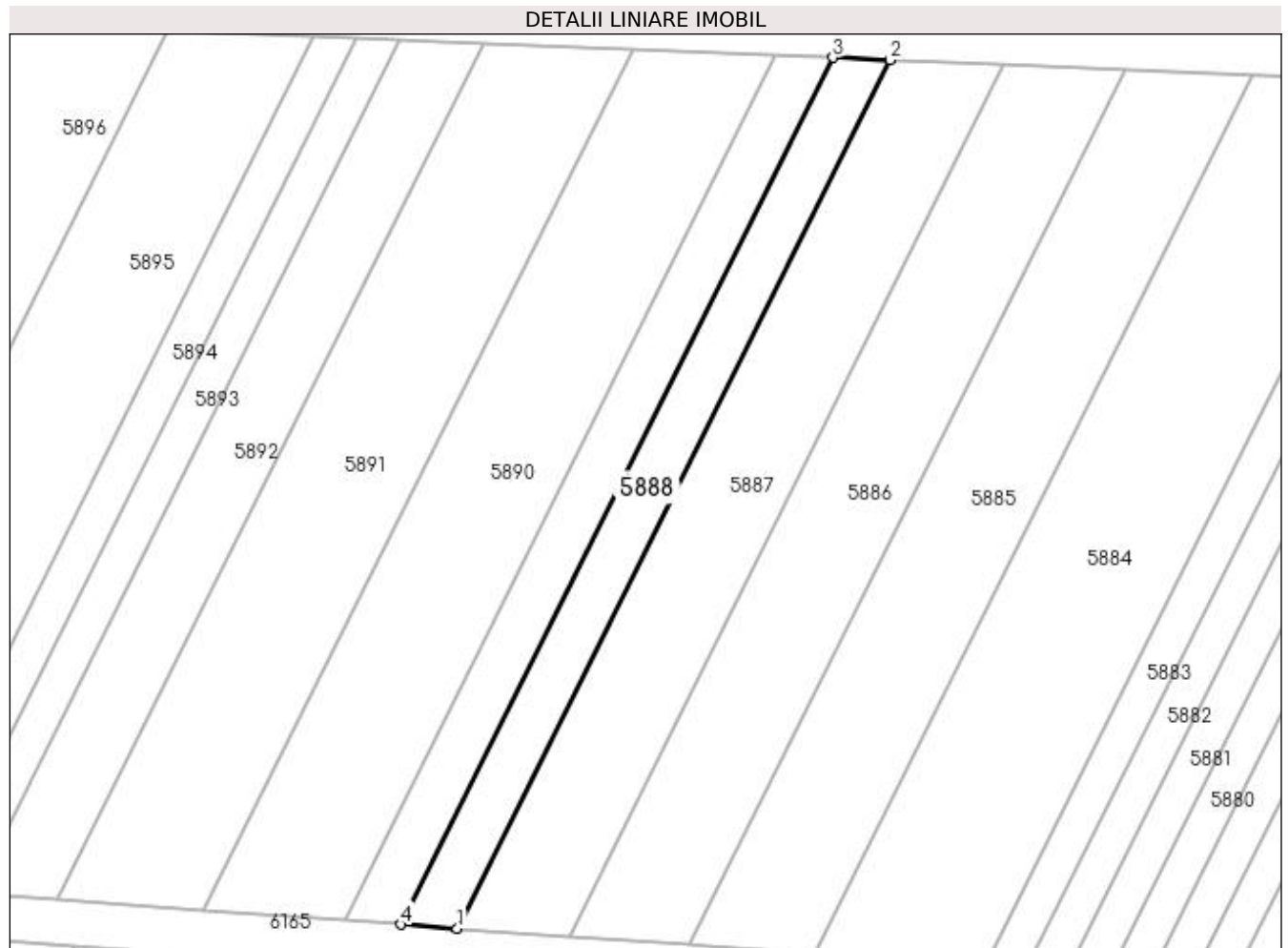
Inscrieri privind dezmembramintele dreptului de proprietate, drepturi reale de garanție și sarcini	Referințe
NU SUNT	

Anexa Nr. 1 La Partea I

Teren

Nr cadastral	Suprafața (mp)*	Observații / Referințe
	400	

* Suprafața este determinată în planul de proiecție Stereo 70.



Date referitoare la teren

Crt	Categorie folosință	Intra vilan	Suprafața (mp)	Tarla	Parcelă	Nr. topo	Observații / Referințe
1	livada	NU	400	32	184	-	

Lungime Segmente

1) Valorile lungimilor segmentelor sunt obținute din proiecție în plan.

Punct început	X / Y	Punct sfârșit	X / Y	Lungime segment (** (m)
1	427.692,199 300.882,895	2	427.730,715 300.960,181	86.352
2	427.730,715 300.960,181	3	427.725,638 300.960,387	5.081
3	427.725,638 300.960,387	4	427.687,195 300.883,249	86.187
4	427.687,195 300.883,249	1	427.692,199 300.882,895	5.017

**** Lungimile segmentelor sunt determinate în planul de proiecție Stereo 70 și sunt rotunjite la 1 milimetru.**

***** Distanța dintre puncte este formată din segmente cumulate ce sunt mai mici decât valoarea 1 milimetru.**

**DATE DESPRE IMOBILUL NR. 5889**

Oficiul de Cadastru și Publicitate Imobiliară DOLJ
 Biroul de Cadastru și Publicitate Imobiliară Craiova

A. Partea I. Descrierea imobilului

TEREN Extravilan

Adresa: Jud. Dolj, T32 P186

Nr. Crt	Nr cadastral Nr. topografic	Suprafața* (mp)	Observații / Referințe
A1		400	Sector cadastral:33 Teren neimprejmuit;

B. Partea II. Proprietari și acte

Inscrieri privitoare la dreptul de proprietate și alte drepturi reale	Referințe
/	
Act Administrativ nr. TDP 49-59434, din 26/07/1993 emis de CJSDPAT DOLJ;	
B1	A1
Intabulare, drept de PROPRIETATE, dobandit prin Reconstituire, cota actuala 1/1, cota initiala 1/1 1) FIRICĂ FIRA, LIPSA CNP	

C. Partea III. SARCINI .

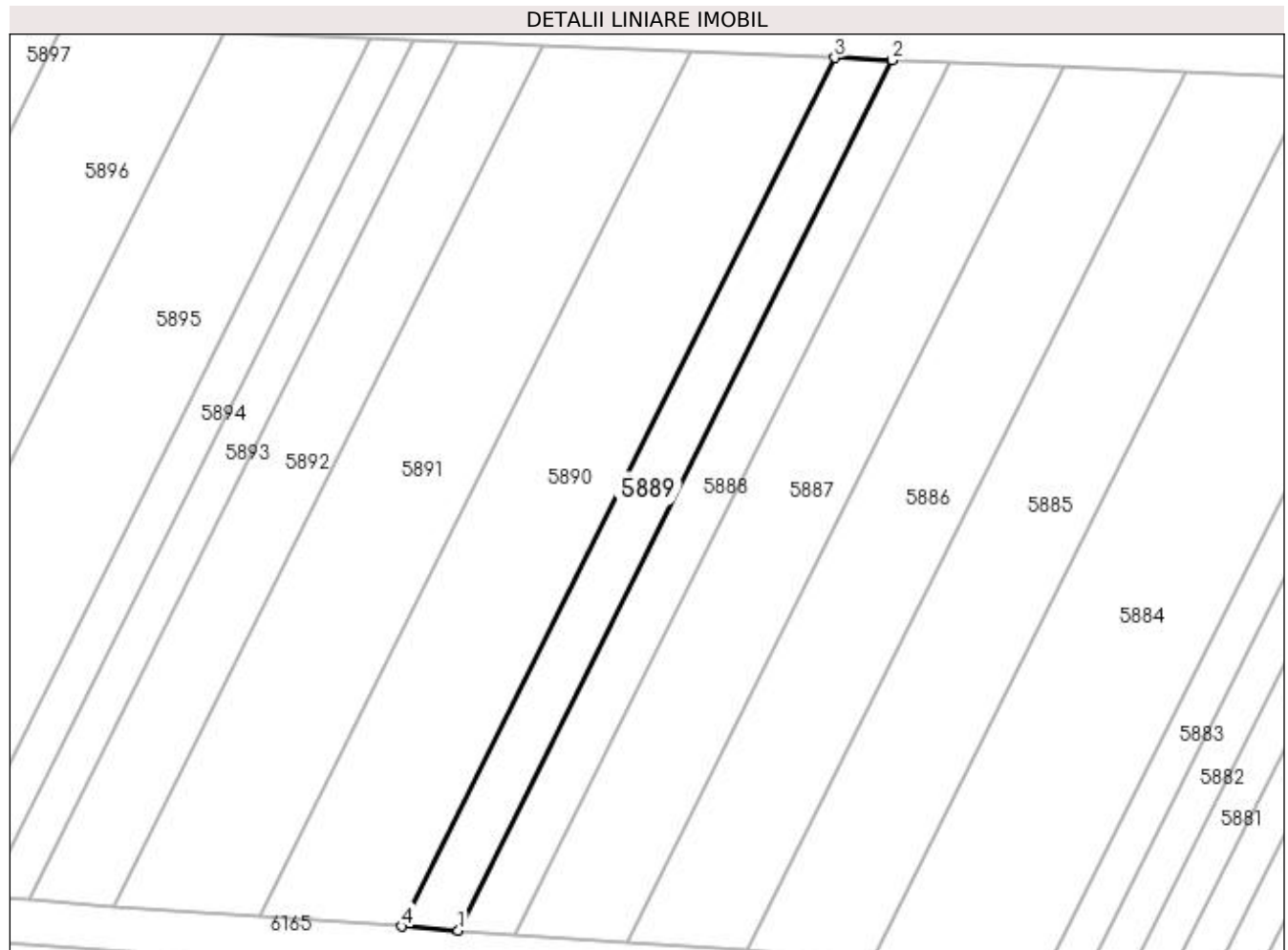
Inscrieri privind dezmembramintele dreptului de proprietate, drepturi reale de garanție și sarcini	Referințe
NU SUNT	

Anexa Nr. 1 La Partea I

Teren

Nr cadastral	Suprafața (mp)*	Observații / Referințe
	400	

* Suprafața este determinată în planul de proiecție Stereo 70.



Date referitoare la teren

Crt	Categorie folosință	Intra vilan	Suprafața (mp)	Tarla	Parcelă	Nr. topo	Observații / Referințe
1	livada	NU	400	32	186	-	

Lungime Segmente

1) Valorile lungimilor segmentelor sunt obținute din proiecție în plan.

Punct început	X / Y	Punct sfârșit	X / Y	Lungime segment (** (m)
1	427.687,195 300.883,249	2	427.725,638 300.960,387	86.187
2	427.725,638 300.960,387	3	427.720,55 300.960,594	5.092
3	427.720,55 300.960,594	4	427.682,181 300.883,604	86.021
4	427.682,181 300.883,604	1	427.687,195 300.883,249	5.027

**** Lungimile segmentelor sunt determinate în planul de proiecție Stereo 70 și sunt rotunjite la 1 milimetru.**

***** Distanța dintre puncte este formată din segmente cumulate ce sunt mai mici decât valoarea 1 milimetru.**

**DATE DESPRE IMOBILUL NR. 5890**

Oficiul de Cadastru și Publicitate Imobiliară DOLJ
Biroul de Cadastru și Publicitate Imobiliară Craiova

A. Partea I. Descrierea imobilului

TEREN Extravilan

Adresa: Jud. Dolj, T32 P187

Nr. Crt	Nr cadastral Nr. topografic	Suprafața* (mp)	Observații / Referințe
A1		997	Sector cadastral:33 Teren neimprejmuit;

B. Partea II. Proprietari și acte

Inscrieri privitoare la dreptul de proprietate și alte drepturi reale	Referințe
/	
Act Administrativ nr. TDP 136-9566, din 05/10/1993 emis de CJSDPAT DOLJ;	
B1	A1
Intabulare, drept de PROPRIETATE, dobândit prin Reconstituire, cota actuala 1/1, cota initiala 1/1 1) STANCU NICOLAE, LIPSA CNP	

C. Partea III. SARCINI .

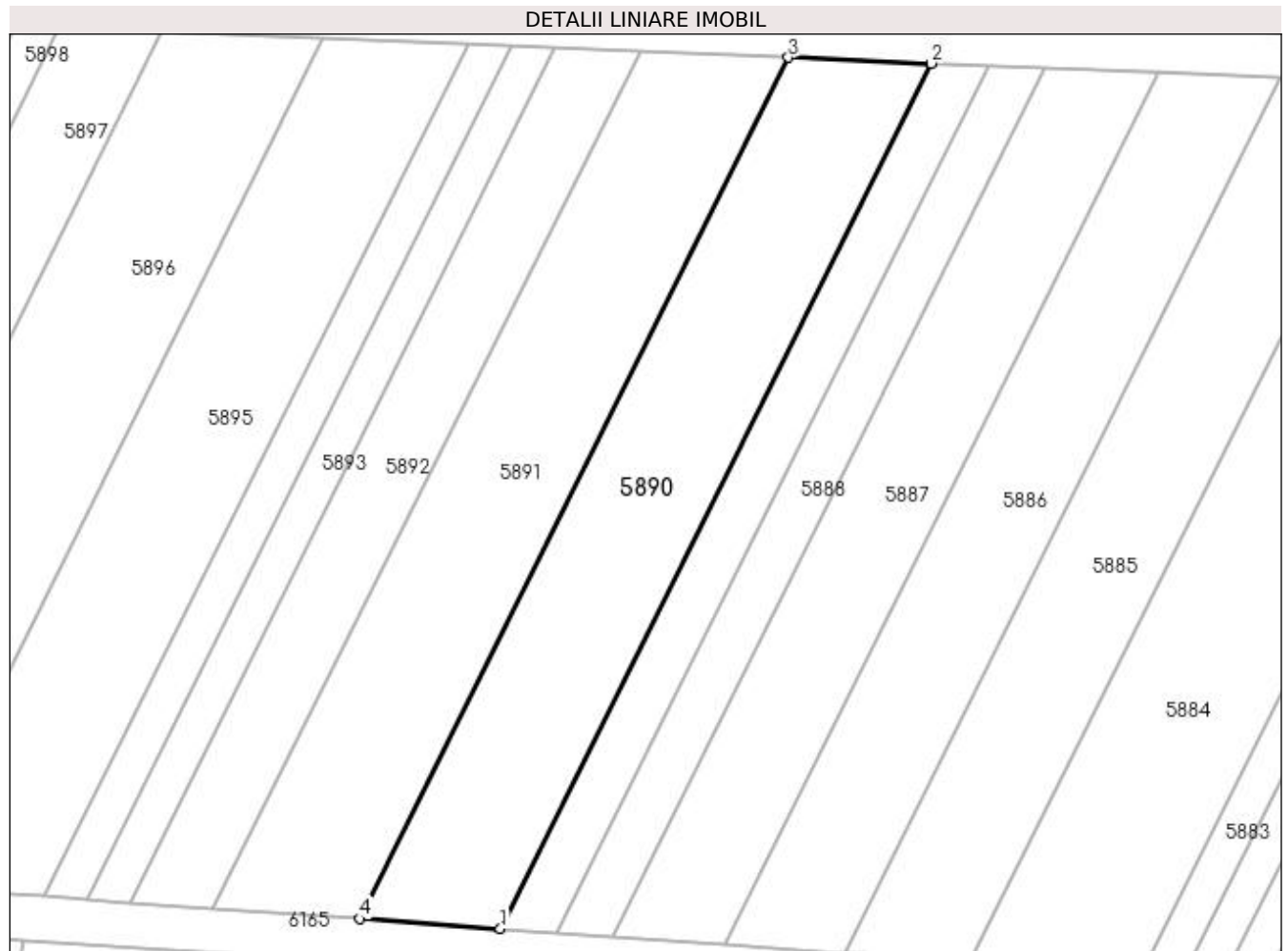
Inscrieri privind dezmembramintele dreptului de proprietate, drepturi reale de garanție și sarcini	Referințe
NU SUNT	

Anexa Nr. 1 La Partea I

Teren

Nr cadastral	Suprafața (mp)*	Observații / Referințe
	997	

* Suprafața este determinată în planul de proiecție Stereo 70.



Date referitoare la teren

Crt	Categorie folosință	Intra vilan	Suprafața (mp)	Tarla	Parcelă	Nr. topo	Observații / Referințe
1	livada	NU	997	32	187	-	

Lungime Segmente

1) Valorile lungimilor segmentelor sunt obținute din proiecție în plan.

Punct început	X / Y	Punct sfârșit	X / Y	Lungime segment (** (m)
1	427.682,181 300.883,604	2	427.720,55 300.960,594	86.021
2	427.720,55 300.960,594	3	427.707,827 300.961,111	12.733
3	427.707,827 300.961,111	4	427.669,642 300.884,491	85.608
4	427.669,642 300.884,491	1	427.682,181 300.883,604	12.57

**** Lungimile segmentelor sunt determinate în planul de proiecție Stereo 70 și sunt rotunjite la 1 milimetru.**

***** Distanța dintre puncte este formată din segmente cumulate ce sunt mai mici decât valoarea 1 milimetru.**

**DATE DESPRE IMOBILUL NR. 5891**

Oficiul de Cadastru și Publicitate Imobiliară DOLJ
 Biroul de Cadastru și Publicitate Imobiliară Craiova

A. Partea I. Descrierea imobilului

TEREN Extravilan

Adresa: Jud. Dolj, T32 P188

Nr. Crt	Nr cadastral Nr. topografic	Suprafața* (mp)	Observații / Referințe
A1		1.031	Sector cadastral:33 Teren neimprejmuit;

B. Partea II. Proprietari și acte

Inscrieri privitoare la dreptul de proprietate și alte drepturi reale	Referințe
/	
Act Administrativ nr. TDP 208-2192, din 22/11/1993 emis de CJSDPAT DOLJ;	
B1	A1
Intabulare, drept de PROPRIETATE, dobandit prin Reconstituire, cota actuala 1/1, cota initiala 1/1 1) OPRICA ION, LIPSA CNP	

C. Partea III. SARCINI .

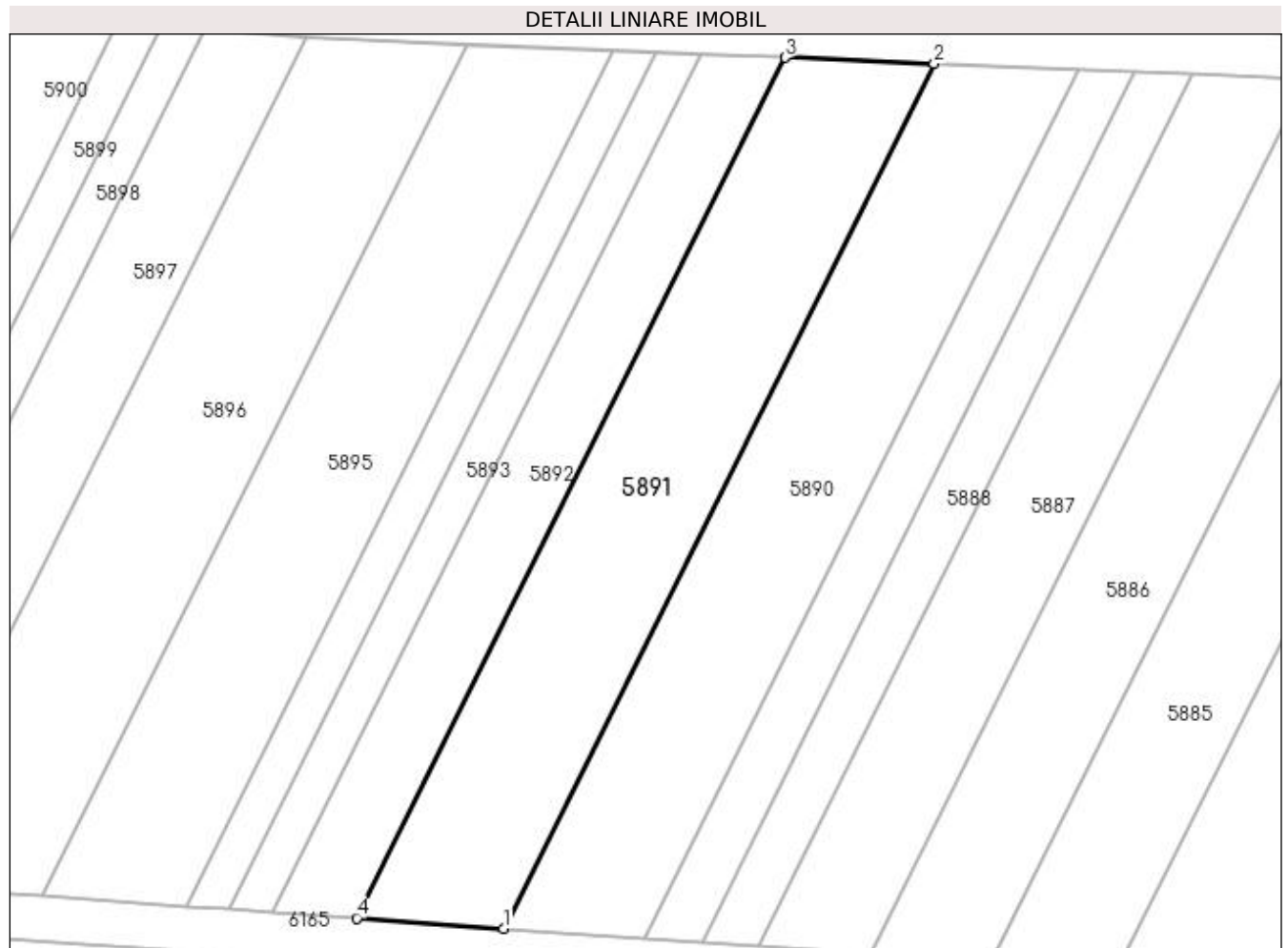
Inscrieri privind dezmembramintele dreptului de proprietate, drepturi reale de garanție și sarcini	Referințe
NU SUNT	

Anexa Nr. 1 La Partea I

Teren

Nr cadastral	Suprafața (mp)*	Observații / Referințe
	1.031	

* Suprafața este determinată în planul de proiecție Stereo 70.



Date referitoare la teren

Crt	Categorie folosință	Intra vilan	Suprafața (mp)	Tarla	Parcelă	Nr. topo	Observații / Referințe
1	livada	NU	1.031	32	188	-	

Lungime Segmente

1) Valorile lungimilor segmentelor sunt obținute din proiecție în plan.

Punct început	X / Y	Punct sfârșit	X / Y	Lungime segment (** (m)
1	427.669,642 300.884,491	2	427.707,827 300.961,111	85.608
2	427.707,827 300.961,111	3	427.694,604 300.961,648	13.234
3	427.694,604 300.961,648	4	427.656,612 300.885,413	85.177
4	427.656,612 300.885,413	1	427.669,642 300.884,491	13.063

**** Lungimile segmentelor sunt determinate în planul de proiecție Stereo 70 și sunt rotunjite la 1 milimetru.**

***** Distanța dintre puncte este formată din segmente cumulate ce sunt mai mici decât valoarea 1 milimetru.**

**DATE DESPRE IMOBILUL NR. 5892**

Oficiul de Cadastru și Publicitate Imobiliară DOLJ
Biroul de Cadastru și Publicitate Imobiliară Craiova

A. Partea I. Descrierea imobilului

TEREN Extravilan

Adresa: Jud. Dolj, T32 P189

Nr. Crt	Nr cadastral Nr. topografic	Suprafața* (mp)	Observații / Referințe
A1		584	Sector cadastral:33 Teren neimprejmuit;

B. Partea II. Proprietari și acte

Inscrieri privitoare la dreptul de proprietate și alte drepturi reale	Referințe
/	
Act Administrativ nr. TDP 63-59434, din 28/07/1993 emis de CJSDPAT DOLJ;	
B1	A1
Intabulare, drept de PROPRIETATE, dobândit prin Reconstituire, cota actuala 1/1, cota initiala 1/1 1) DICU ELISABETA, LIPSA CNP	

C. Partea III. SARCINI .

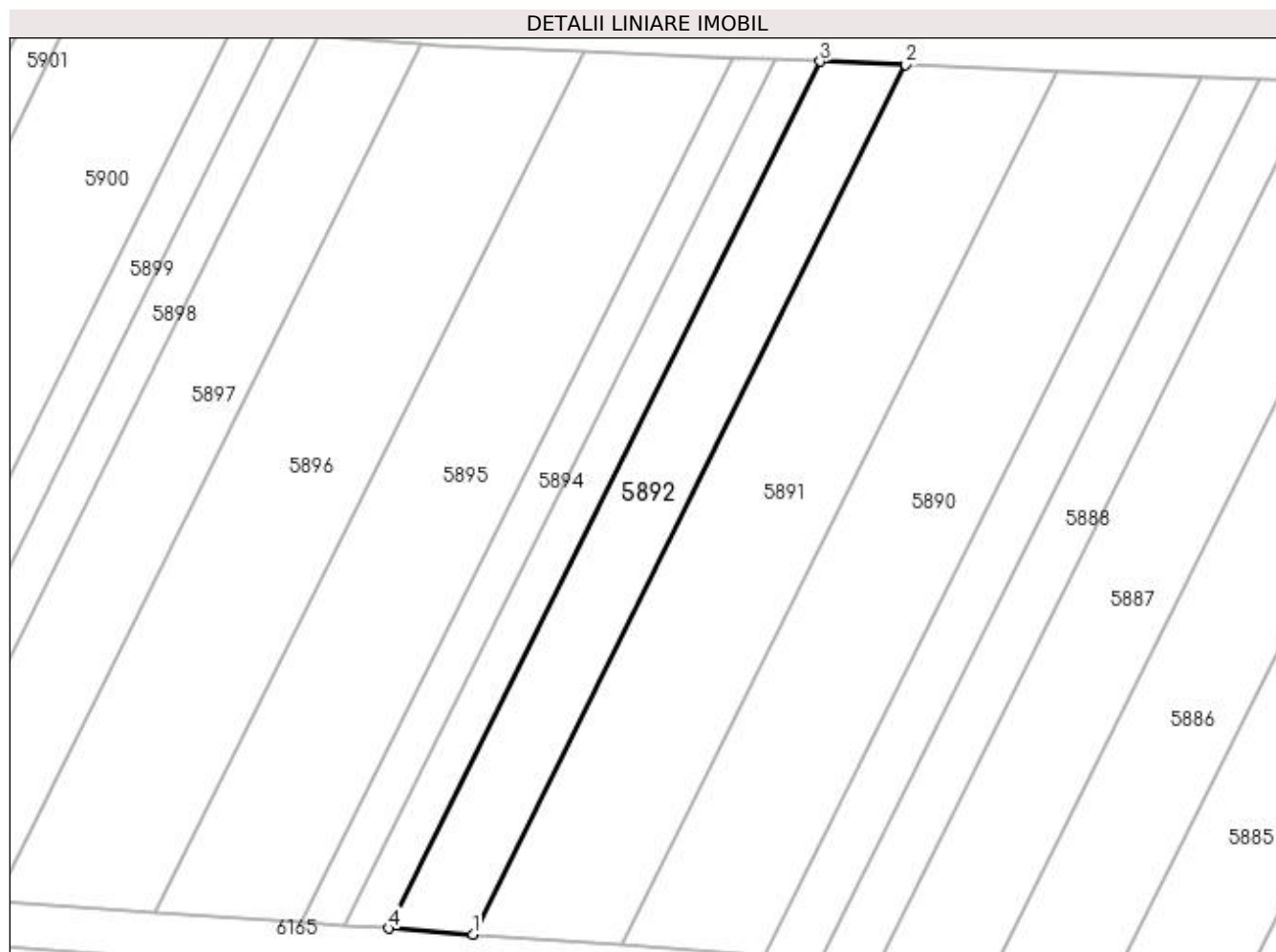
Inscrieri privind dezmembramintele dreptului de proprietate, drepturi reale de garanție și sarcini	Referințe
NU SUNT	

Anexa Nr. 1 La Partea I

Teren

Nr cadastral	Suprafața (mp)*	Observații / Referințe
	584	

* Suprafața este determinată în planul de proiecție Stereo 70.



Date referitoare la teren

Crt	Categorie folosință	Intra vilan	Suprafața (mp)	Tarla	Parcelă	Nr. topo	Observații / Referințe
1	livada	NU	584	32	189	-	

Lungime Segmente

1) Valorile lungimilor segmentelor sunt obținute din proiecție în plan.

Punct început	X / Y	Punct sfârșit	X / Y	Lungime segment (** (m)
1	427.656,612 300.885,413	2	427.694,604 300.961,648	85.177
2	427.694,604 300.961,648	3	427.687,085 300.961,953	7.525
3	427.687,085 300.961,953	4	427.649,201 300.885,938	84.932
4	427.649,201 300.885,938	1	427.656,612 300.885,413	7.43

**** Lungimile segmentelor sunt determinate în planul de proiecție Stereo 70 și sunt rotunjite la 1 milimetru.**

***** Distanța dintre puncte este formată din segmente cumulate ce sunt mai mici decât valoarea 1 milimetru.**

**DATE DESPRE IMOBILUL NR. 5893**

Oficiul de Cadastru și Publicitate Imobiliară DOLJ
 Biroul de Cadastru și Publicitate Imobiliară Craiova

A. Partea I. Descrierea imobilului

TEREN Extravilan

Adresa: Jud. Dolj, T32 P329

Nr. Crt	Nr cadastral Nr. topografic	Suprafața* (mp)	Observații / Referințe
A1		300	Sector cadastral:33 Teren neimprejmuit;

B. Partea II. Proprietari și acte

Inscrieri privitoare la dreptul de proprietate și alte drepturi reale	Referințe
/	
Act Administrativ nr. TDP 188-9566, din 08/11/1993 emis de CJSDPAT DOLJ;	
B1	A1
Intabulare, drept de PROPRIETATE, dobandit prin Reconstituire, cota actuala 1/1, cota initiala 1/1 1) GUGU GHIORGIȚA, LIPSA CNP	

C. Partea III. SARCINI .

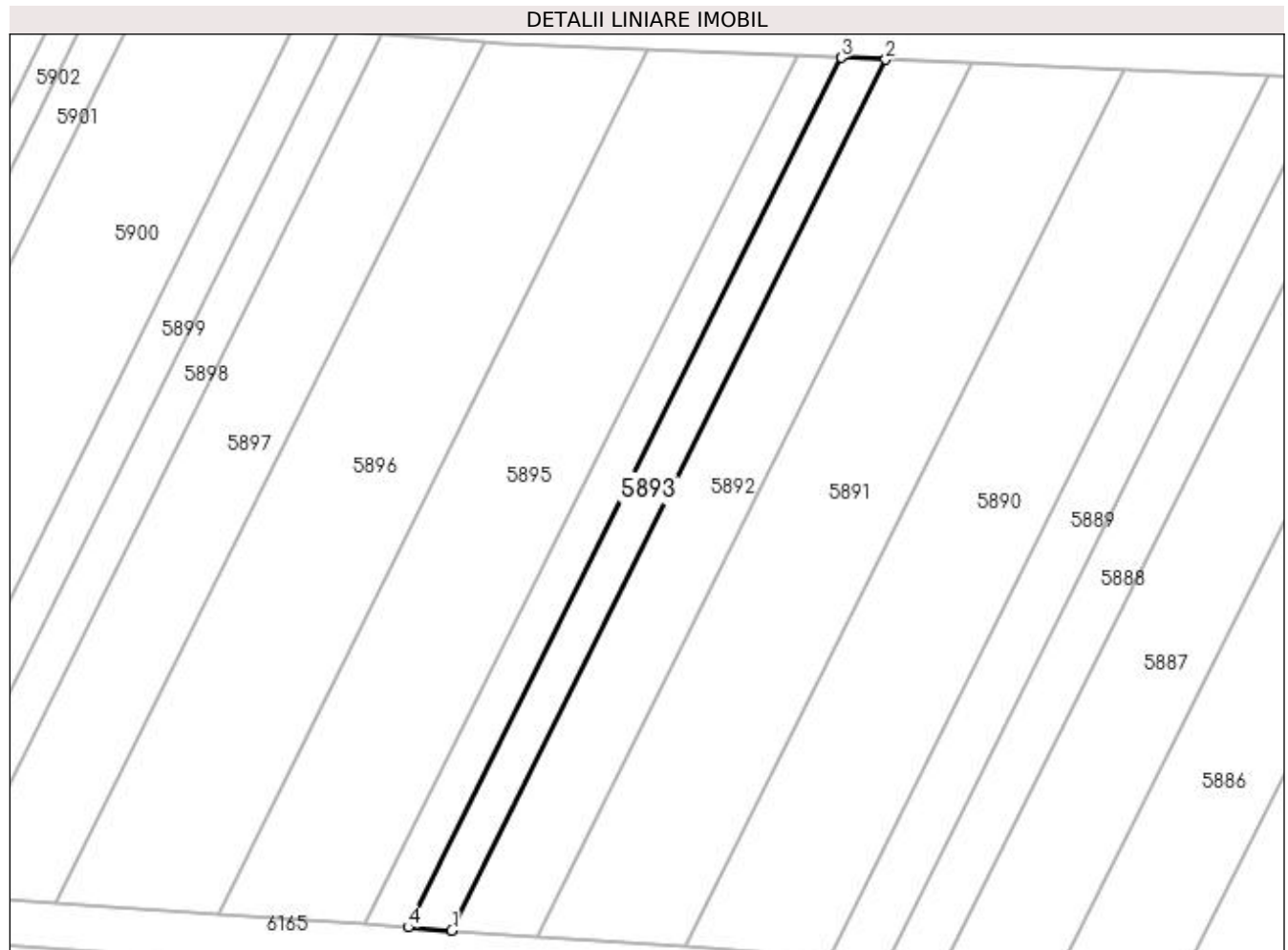
Inscrieri privind dezmembramintele dreptului de proprietate, drepturi reale de garanție și sarcini	Referințe
NU SUNT	

Anexa Nr. 1 La Partea I

Teren

Nr cadastral	Suprafața (mp)*	Observații / Referințe
	300	

* Suprafața este determinată în planul de proiecție Stereo 70.



Date referitoare la teren

Crt	Categorie folosință	Intra vilan	Suprafața (mp)	Tarla	Parcelă	Nr. topo	Observații / Referințe
1	livada	NU	300	32	329	-	

Lungime Segmente

1) Valorile lungimilor segmentelor sunt obținute din proiecție în plan.

Punct început	X / Y	Punct sfârșit	X / Y	Lungime segment (** (m)
1	427.649,201 300.885,938	2	427.687,085 300.961,953	84.932
2	427.687,085 300.961,953	3	427.683,213 300.962,11	3.875
3	427.683,213 300.962,11	4	427.645,386 300.886,208	84.806
4	427.645,386 300.886,208	1	427.649,201 300.885,938	3.825

**** Lungimile segmentelor sunt determinate în planul de proiecție Stereo 70 și sunt rotunjite la 1 milimetru.**

***** Distanța dintre puncte este formată din segmente cumulate ce sunt mai mici decât valoarea 1 milimetru.**

**DATE DESPRE IMOBILUL NR. 5894**

Oficiul de Cadastru și Publicitate Imobiliară DOLJ
Biroul de Cadastru și Publicitate Imobiliară Craiova

A. Partea I. Descrierea imobilului

TEREN Extravilan

Adresa: Jud. Dolj, T32 P330

Nr. Crt	Nr cadastral Nr. topografic	Suprafața* (mp)	Observații / Referințe
A1		300	Sector cadastral:33 Teren neimprejmuit;

B. Partea II. Proprietari și acte

Inscrieri privitoare la dreptul de proprietate și alte drepturi reale	Referințe
/	
Act Administrativ nr. TDP 195-9566, din 08/11/1993 emis de CJSDPAT DOLJ;	
B1	A1
Intabulare, drept de PROPRIETATE, dobândit prin Reconstituire, cota actuala 1/1, cota initiala 1/1 1) PREDĂ MARIN, LIPSA CNP	

C. Partea III. SARCINI .

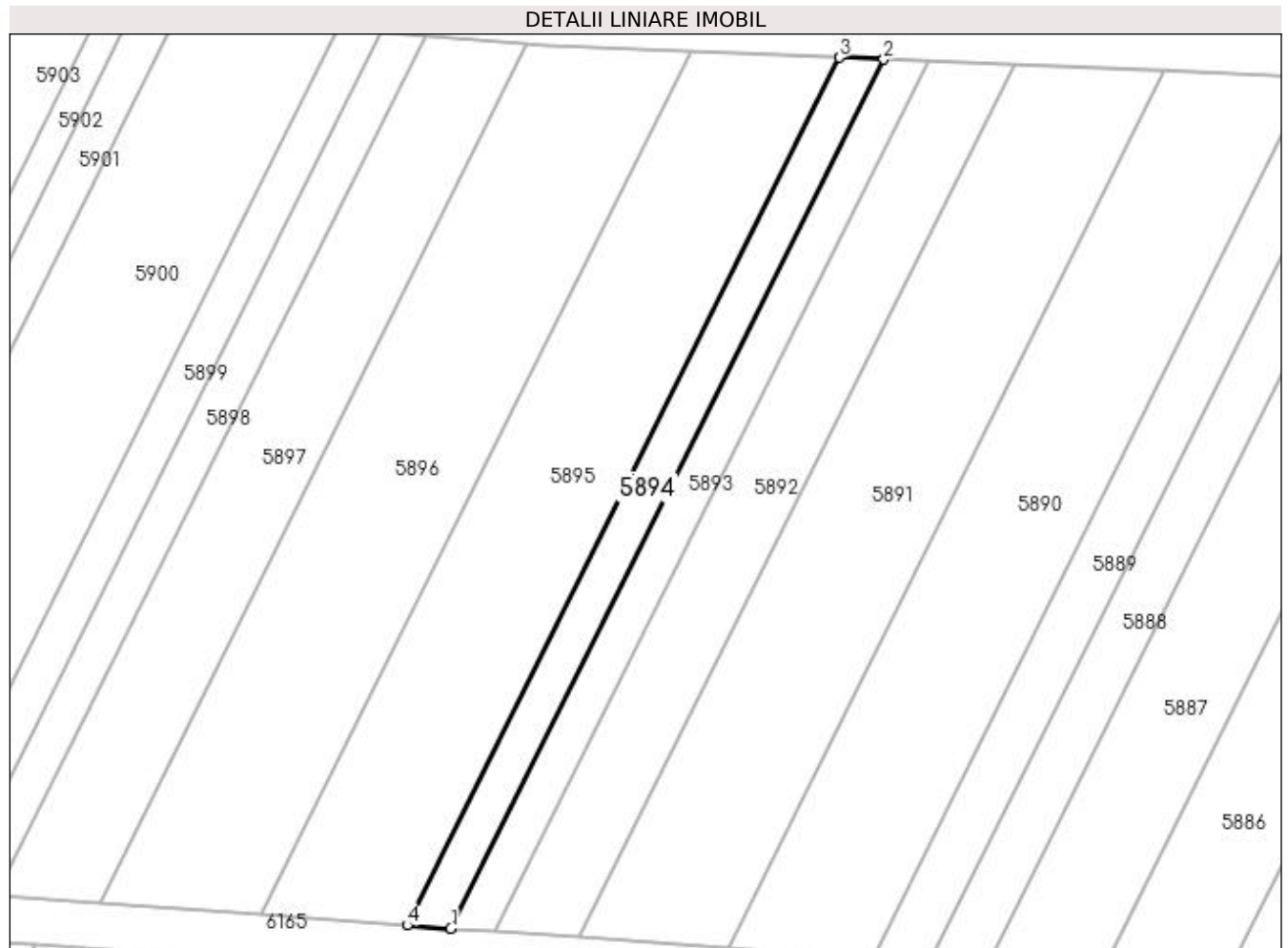
Inscrieri privind dezmembramintele dreptului de proprietate, drepturi reale de garanție și sarcini	Referințe
NU SUNT	

Anexa Nr. 1 La Partea I

Teren

Nr cadastral	Suprafața (mp)*	Observații / Referințe
	300	

* Suprafața este determinată în planul de proiecție Stereo 70.



Date referitoare la teren

Crt	Categorie folosință	Intra vilan	Suprafața (mp)	Tarla	Parcelă	Nr. topo	Observații / Referințe
1	livada	NU	300	32	330	-	

Lungime Segmente

1) Valorile lungimilor segmentelor sunt obținute din proiecție în plan.

Punct început	X / Y	Punct sfârșit	X / Y	Lungime segment (** (m)
1	427.645,386 300.886,208	2	427.683,213 300.962,11	84.806
2	427.683,213 300.962,11	3	427.679,337 300.962,268	3.879
3	427.679,337 300.962,268	4	427.641,566 300.886,478	84.68
4	427.641,566 300.886,478	1	427.645,386 300.886,208	3.83

**** Lungimile segmentelor sunt determinate în planul de proiecție Stereo 70 și sunt rotunjite la 1 milimetru.**

***** Distanța dintre puncte este formată din segmente cumulate ce sunt mai mici decât valoarea 1 milimetru.**

**DATE DESPRE IMOBILUL NR. 5895**

Oficiul de Cadastru și Publicitate Imobiliară DOLJ
Biroul de Cadastru și Publicitate Imobiliară Craiova

A. Partea I. Descrierea imobilului

TEREN Extravilan

Adresa: Jud. Dolj, T32 P334

Nr. Crt	Nr cadastral Nr. topografic	Suprafața* (mp)	Observații / Referințe
A1		1.000	Sector cadastral:33 Teren neimprejmuit;

B. Partea II. Proprietari și acte

Inscrieri privitoare la dreptul de proprietate și alte drepturi reale	Referințe
/	
Act Administrativ nr. TDP 185-9566, din 08/11/1993 emis de CJSDPAT DOLJ;	
B1	A1
Intabulare, drept de PROPRIETATE, dobândit prin Reconstituire, cota actuala 1/1, cota initiala 1/1 1) STOIAN PAUL, LIPSA CNP	

C. Partea III. SARCINI .

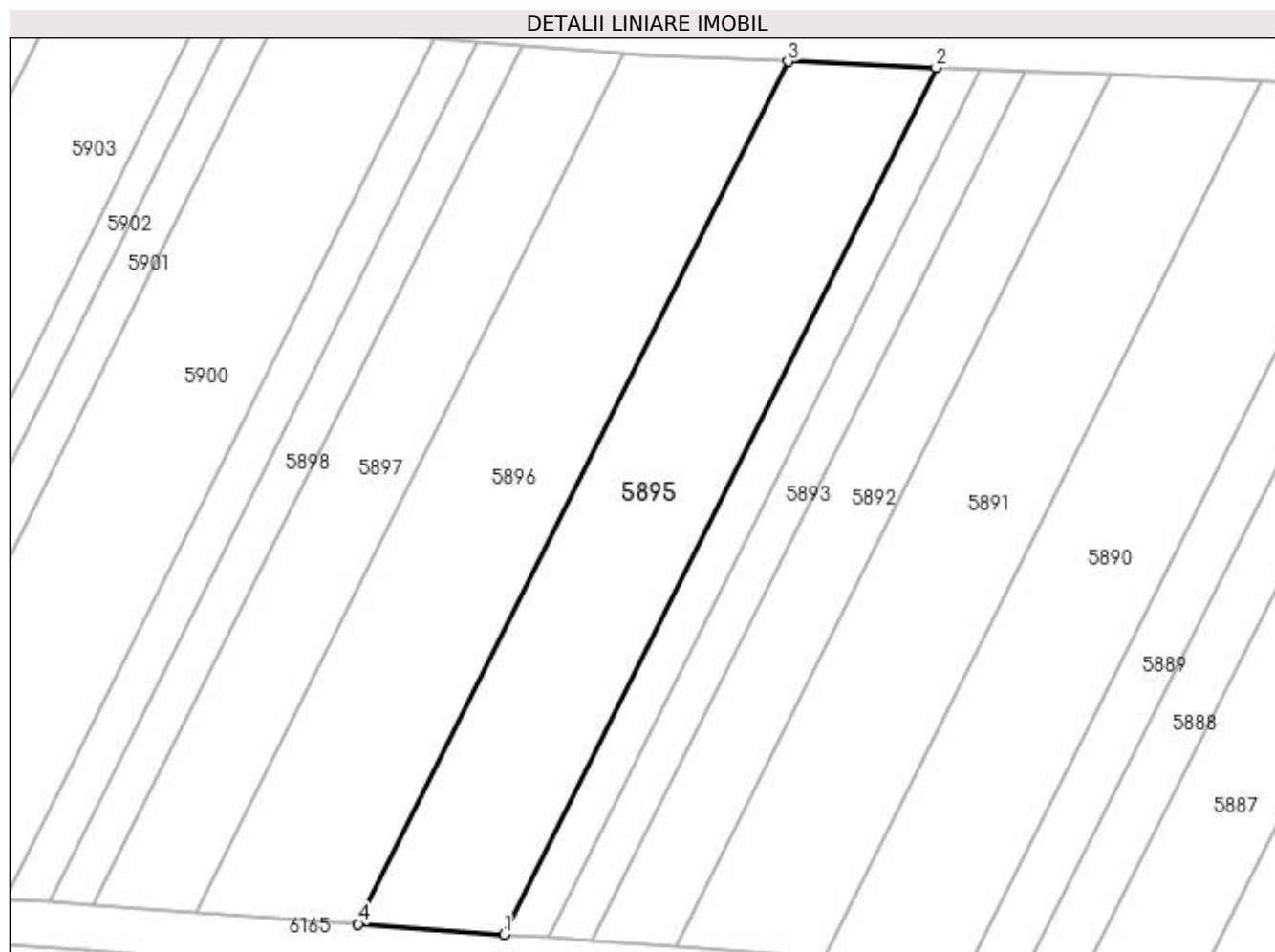
Inscrieri privind dezmembramintele dreptului de proprietate, drepturi reale de garanție și sarcini	Referințe
NU SUNT	

Anexa Nr. 1 La Partea I

Teren

Nr cadastral	Suprafața (mp)*	Observații / Referințe
	1.000	

* Suprafața este determinată în planul de proiecție Stereo 70.



Date referitoare la teren

Crt	Categorie folosință	Intra vilan	Suprafața (mp)	Tarla	Parcelă	Nr. topo	Observații / Referințe
1	livada	NU	1.000	32	334	-	

Lungime Segmente

1) Valorile lungimilor segmentelor sunt obținute din proiecție în plan.

Punct început	X / Y	Punct sfârșit	X / Y	Lungime segment (** (m)
1	427.641,566 300.886,478	2	427.679,337 300.962,268	84.68
2	427.679,337 300.962,268	3	427.666,371 300.962,794	12.977
3	427.666,371 300.962,794	4	427.628,789 300.887,382	84.258
4	427.628,789 300.887,382	1	427.641,566 300.886,478	12.809

**** Lungimile segmentelor sunt determinate în planul de proiecție Stereo 70 și sunt rotunjite la 1 milimetru.**

***** Distanța dintre puncte este formată din segmente cumulate ce sunt mai mici decât valoarea 1 milimetru.**

**DATE DESPRE IMOBILUL NR. 5896**

Oficiul de Cadastru și Publicitate Imobiliară DOLJ
Biroul de Cadastru și Publicitate Imobiliară Craiova

A. Partea I. Descrierea imobilului

TEREN Extravilan

Adresa: Jud. Dolj, T32 P336

Nr. Crt	Nr cadastral Nr. topografic	Suprafața* (mp)	Observații / Referințe
A1		1.100	Sector cadastral:33 Teren neimprejmuț;

B. Partea II. Proprietari și acte

Inscrieri privitoare la dreptul de proprietate și alte drepturi reale	Referințe
/	
Act Administrativ nr. TDP 1164-1364, din 20/02/1998 emis de CJSDPAT DOLJ;	
B1	A1
Intabulare, drept de PROPRIETATE, dobândit prin Reconstituire, cota actuala 1/1, cota initiala 1/1	
1) DIMA LILI, LIPSA CNP	
2) GHEORGHE MIRCEA, LIPSA CNP	
3) PREDA MARIA, LIPSA CNP	
4) ILIE MAGDALENA, LIPSA CNP	

C. Partea III. SARCINI .

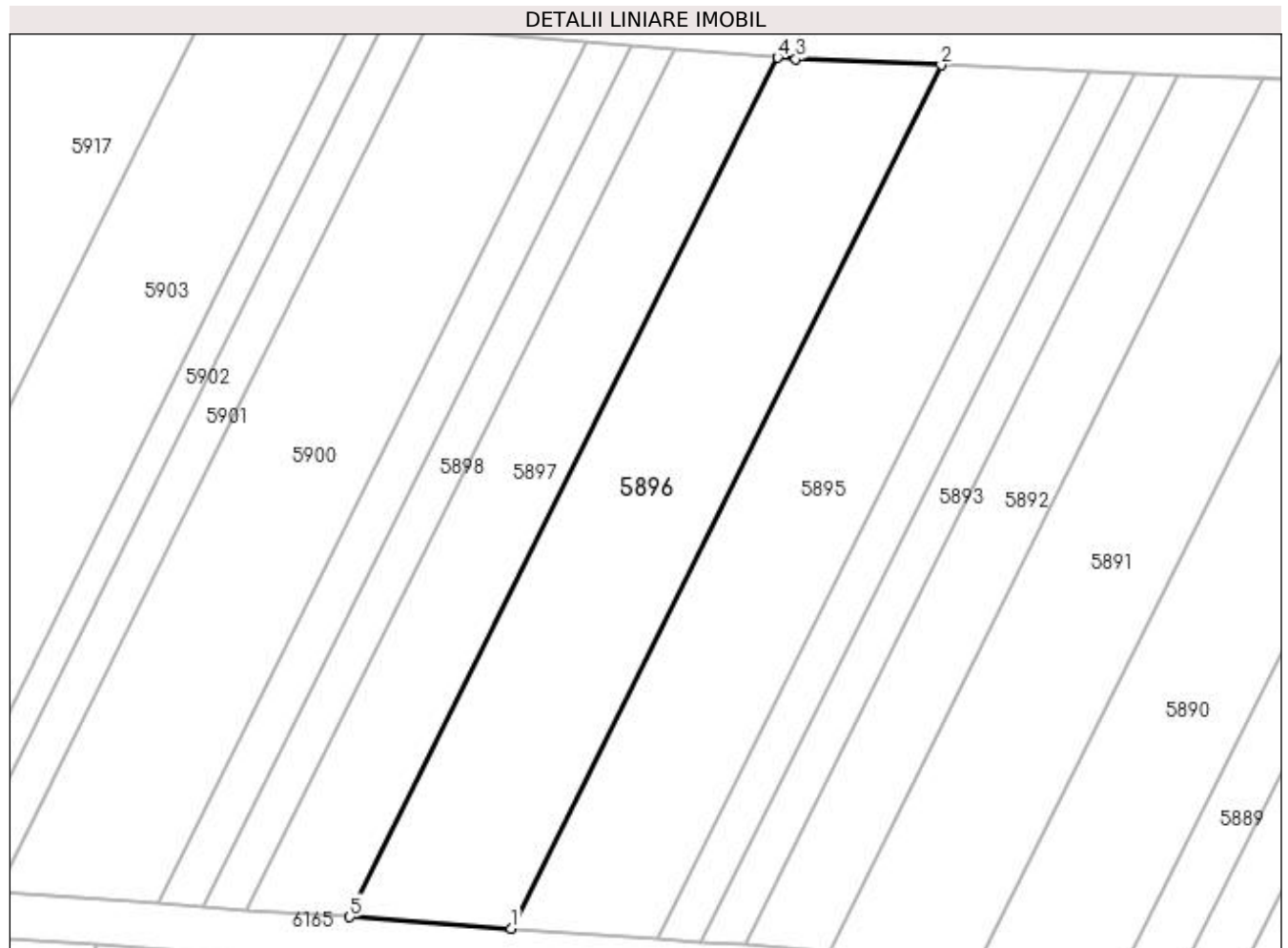
Inscrieri privind dezmembramintele dreptului de proprietate, drepturi reale de garanție și sarcini	Referințe
NU SUNT	

Anexa Nr. 1 La Partea I

Teren

Nr cadastral	Suprafața (mp)*	Observații / Referințe
	1.100	

* Suprafața este determinată în planul de proiecție Stereo 70.



Date referitoare la teren

Crt	Categorie folosință	Intra vilan	Suprafața (mp)	Tarla	Parcelă	Nr. topo	Observații / Referințe
1	livada	NU	1.100	32	336	-	

Lungime Segmente

1) Valorile lungimilor segmentelor sunt obținute din proiecție în plan.

Punct început	X / Y	Punct sfârșit	X / Y	Lungime segment (** (m)
1	427.628,789 300.887,382	2	427.666,371 300.962,794	84.258
2	427.666,371 300.962,794	3	427.653,663 300.963,31	12.718
3	427.653,663 300.963,31	4	427.652,066 300.963,439	1.602
4	427.652,066 300.963,439	5	427.614,661 300.888,382	83.861
5	427.614,661 300.888,382	1	427.628,789 300.887,382	14.163

**** Lungimile segmentelor sunt determinate în planul de proiecție Stereo 70 și sunt rotunjite la 1 milimetru.**

***** Distanța dintre puncte este formată din segmente cumulate ce sunt mai mici decât valoarea 1 milimetru.**

**DATE DESPRE IMOBILUL NR. 5897**

Oficiul de Cadastru și Publicitate Imobiliară DOLJ
Biroul de Cadastru și Publicitate Imobiliară Craiova

A. Partea I. Descrierea imobilului

TEREN Extravilan

Adresa: Jud. Dolj, T32 P337

Nr. Crt	Nr cadastral Nr. topografic	Suprafața* (mp)	Observații / Referințe
A1		700	Sector cadastral:33 Teren neimprejmuț;

B. Partea II. Proprietari și acte

Inscrieri privitoare la dreptul de proprietate și alte drepturi reale		Referințe
/		
Act Administrativ nr. TDP 1444-45375, din 02/07/2002 emis de CJSDPAT DOLJ;		
B1	Intabulare, drept de PROPRIETATE, dobândit prin Reconstituire, cota actuala 1/1, cota initiala 1/1 1) TENEA NICOLAE, LIPSA CNP 2) TENEA ION, LIPSA CNP 3) TONE ELENA, LIPSA CNP 4) RADOMIREANU MARIA, LIPSA CNP	A1

C. Partea III. SARCINI .

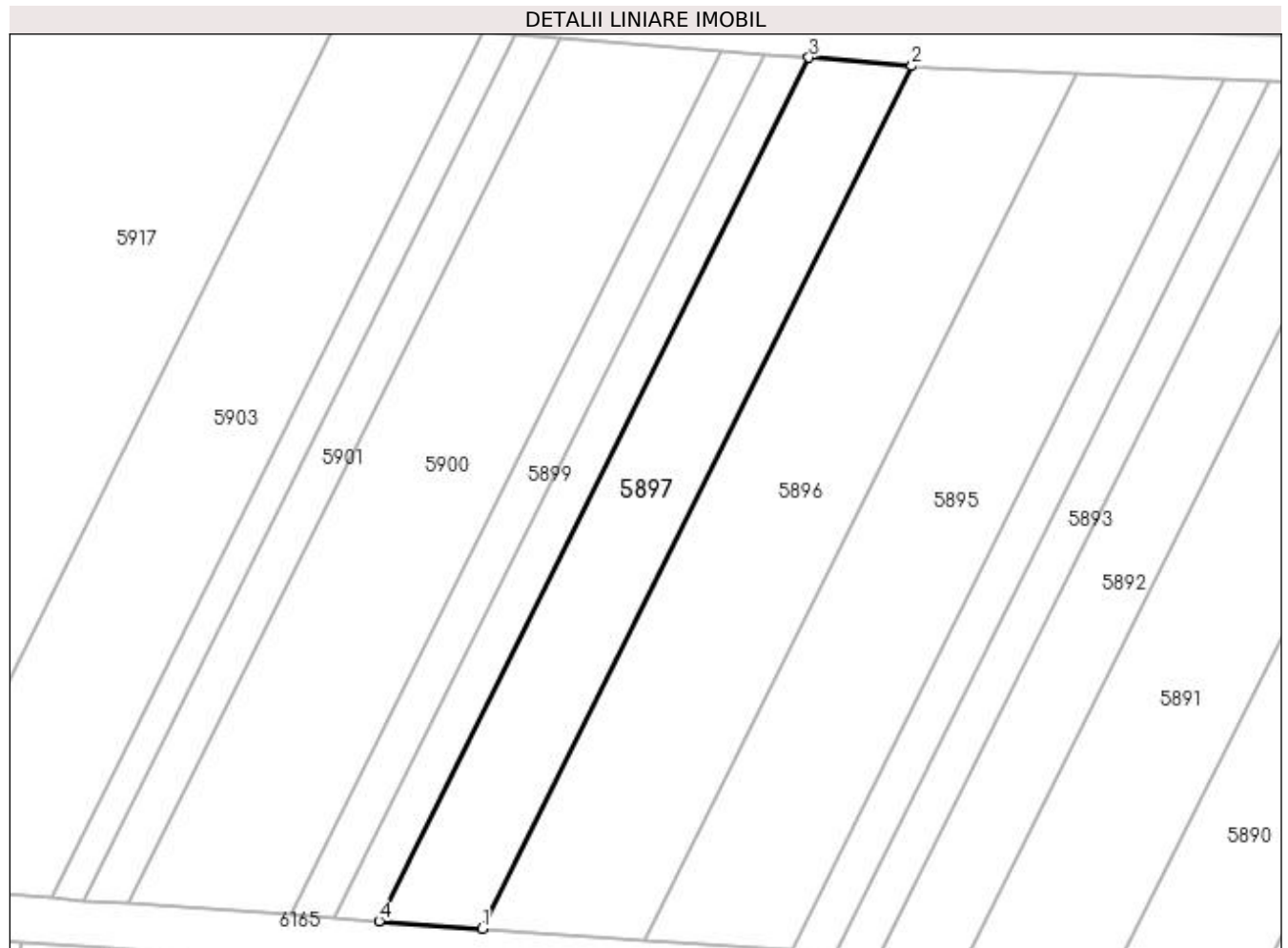
Inscrieri privind dezmembramintele dreptului de proprietate, drepturi reale de garanție și sarcini	Referințe
NU SUNT	

Anexa Nr. 1 La Partea I

Teren

Nr cadastral	Suprafața (mp)*	Observații / Referințe
	700	

* Suprafața este determinată în planul de proiecție Stereo 70.



Date referitoare la teren

Crt	Categorie folosință	Intra vilan	Suprafața (mp)	Tarla	Parcelă	Nr. topo	Observații / Referințe
1	livada	NU	700	32	337	-	

Lungime Segmente

1) Valorile lungimilor segmentelor sunt obținute din proiecție în plan.

Punct început	X / Y	Punct sfârșit	X / Y	Lungime segment (** (m)
1	427.614,661 300.888,382	2	427.652,066 300.963,439	83.861
2	427.652,066 300.963,439	3	427.643,106 300.964,162	8.989
3	427.643,106 300.964,162	4	427.605,657 300.889,019	83.958
4	427.605,657 300.889,019	1	427.614,661 300.888,382	9.027

**** Lungimile segmentelor sunt determinate în planul de proiecție Stereo 70 și sunt rotunjite la 1 milimetru.**

***** Distanța dintre puncte este formată din segmente cumulate ce sunt mai mici decât valoarea 1 milimetru.**

**DATE DESPRE IMOBILUL NR. 5898**

Oficiul de Cadastru și Publicitate Imobiliară DOLJ
Biroul de Cadastru și Publicitate Imobiliară Craiova

A. Partea I. Descrierea imobilului

TEREN Extravilan

Adresa: Jud. Dolj, T32 P338

Nr. Crt	Nr cadastral Nr. topografic	Suprafața* (mp)	Observații / Referințe
A1		300	Sector cadastral:33 Teren neimprejmuit;

B. Partea II. Proprietari și acte

Inscrieri privitoare la dreptul de proprietate și alte drepturi reale		Referințe
/		
Act Administrativ nr. TDP 115-9566, din 09/08/1993 emis de CJSDPAT DOLJ;		
B1	Intabulare, drept de PROPRIETATE, dobândit prin Reconstituire, cota actuala 1/1, cota initiala 1/1 1) BARBU PETRE , LIPSA CNP	A1

C. Partea III. SARCINI .

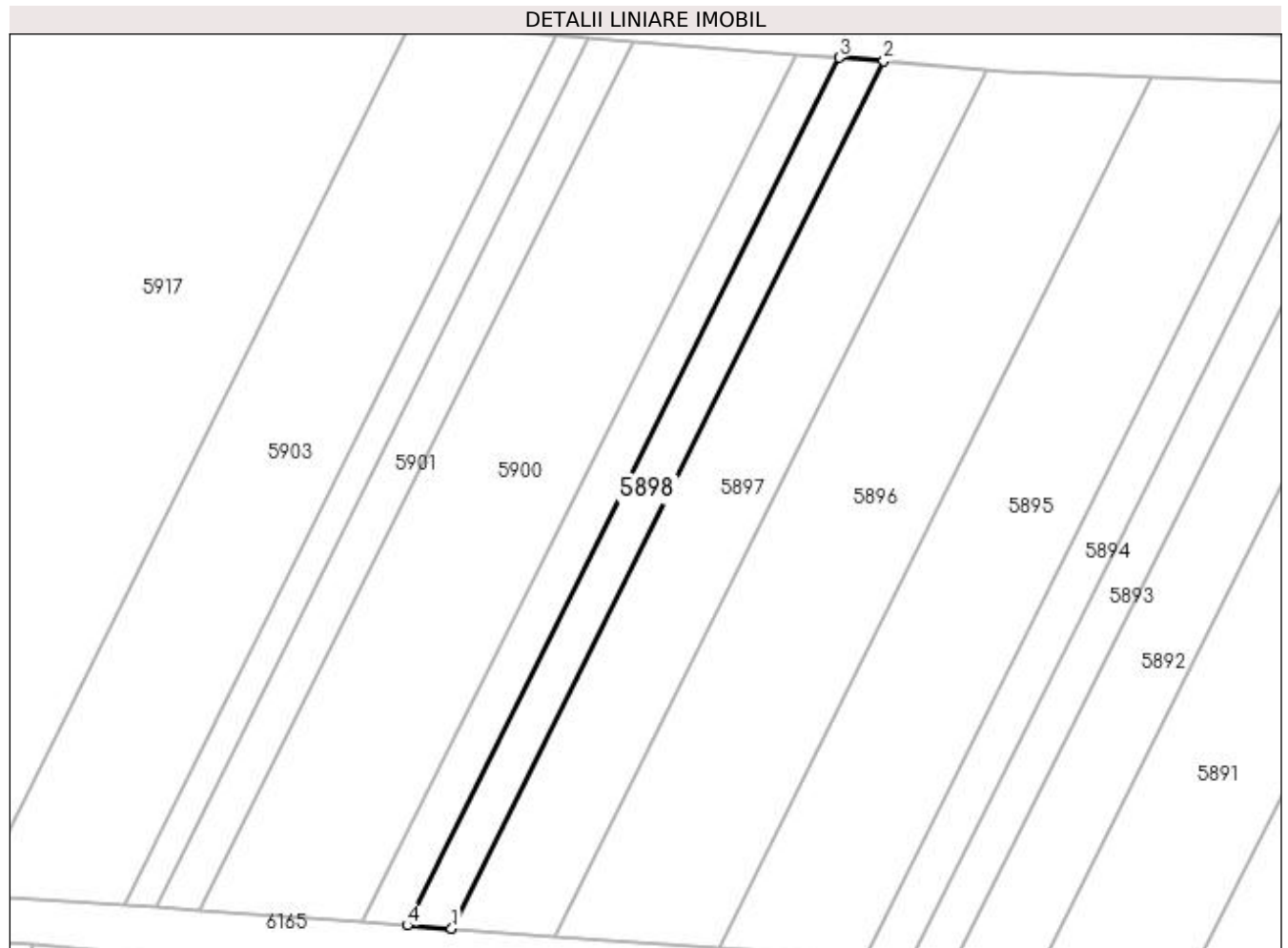
Inscrieri privind dezmembramintele dreptului de proprietate, drepturi reale de garanție și sarcini	Referințe
NU SUNT	

Anexa Nr. 1 La Partea I

Teren

Nr cadastral	Suprafața (mp)*	Observații / Referințe
	300	

* Suprafața este determinată în planul de proiecție Stereo 70.



Date referitoare la teren

Crt	Categorie folosință	Intra vilan	Suprafața (mp)	Tarla	Parcelă	Nr. topo	Observații / Referințe
1	livada	NU	300	32	338	-	

Lungime Segmente

1) Valorile lungimilor segmentelor sunt obținute din proiecție în plan.

Punct început	X / Y	Punct sfârșit	X / Y	Lungime segment (** (m)
1	427.605,657 300.889,019	2	427.643,106 300.964,162	83.958
2	427.643,106 300.964,162	3	427.639,269 300.964,471	3.849
3	427.639,269 300.964,471	4	427.601,802 300.889,292	83.998
4	427.601,802 300.889,292	1	427.605,657 300.889,019	3.865

**** Lungimile segmentelor sunt determinate în planul de proiecție Stereo 70 și sunt rotunjite la 1 milimetru.**

***** Distanța dintre puncte este formată din segmente cumulate ce sunt mai mici decât valoarea 1 milimetru.**

**DATE DESPRE IMOBILUL NR. 5899**

Oficiul de Cadastru și Publicitate Imobiliară DOLJ
Biroul de Cadastru și Publicitate Imobiliară Craiova

A. Partea I. Descrierea imobilului

TEREN Extravilan

Adresa: Jud. Dolj, T32 P340

Nr. Crt	Nr cadastral Nr. topografic	Suprafața* (mp)	Observații / Referințe
A1		300	Sector cadastral:33 Teren neimprejmuit;

B. Partea II. Proprietari și acte

Inscrieri privitoare la dreptul de proprietate și alte drepturi reale	Referințe
/	
Act Administrativ nr. TDP 188-9566, din 08/11/1993 emis de CJSDPAT DOLJ;	
B1	A1
Intabulare, drept de PROPRIETATE, dobandit prin Reconstituire, cota actuala 1/1, cota initiala 1/1 1) GUGU GHIORGIȚA, LIPSA CNP	

C. Partea III. SARCINI .

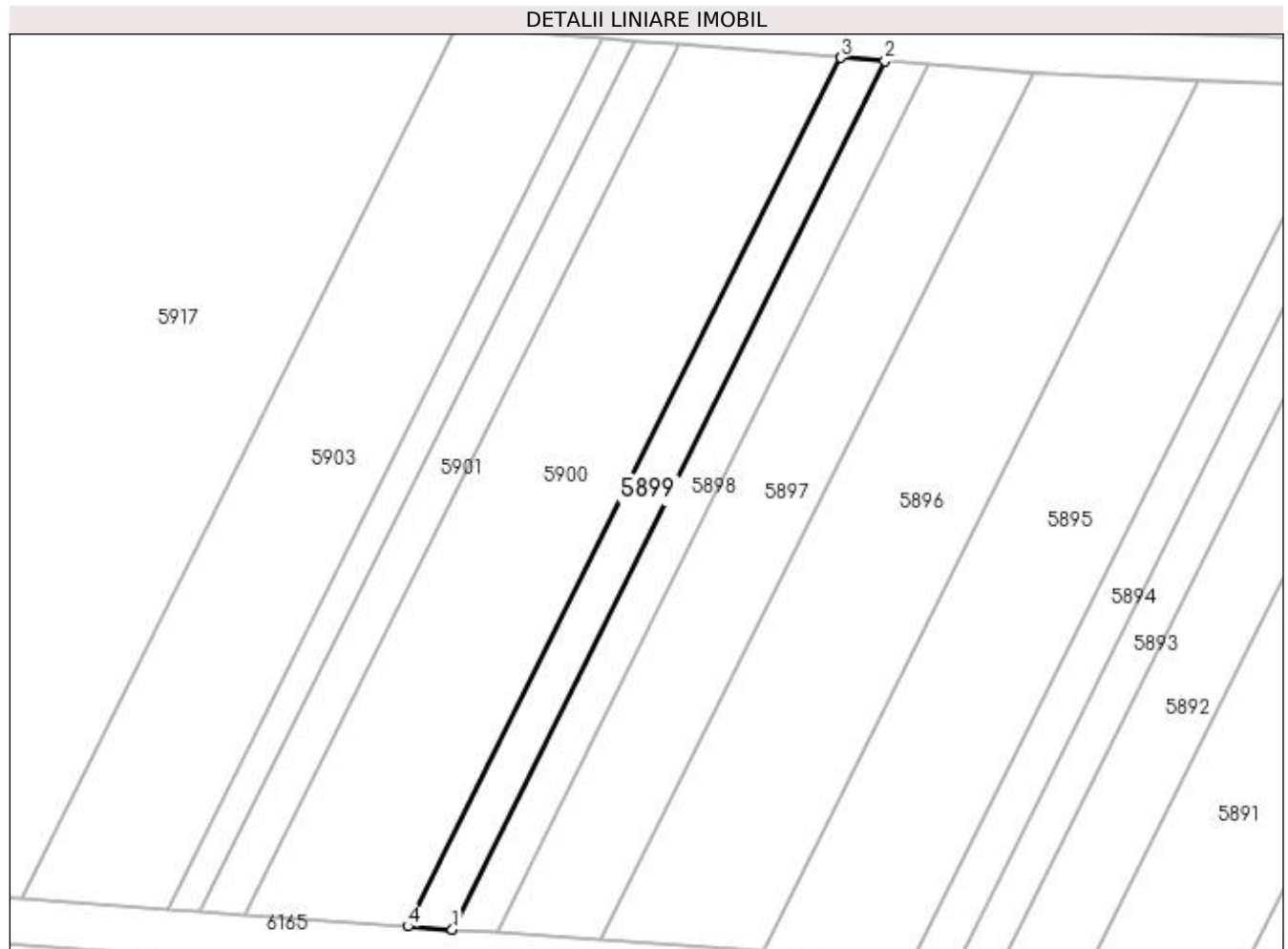
Inscrieri privind dezmembramintele dreptului de proprietate, drepturi reale de garanție și sarcini	Referințe
NU SUNT	

Anexa Nr. 1 La Partea I

Teren

Nr cadastral	Suprafața (mp)*	Observații / Referințe
	300	

* Suprafața este determinată în planul de proiecție Stereo 70.



Date referitoare la teren

Crt	Categorie folosință	Intra vilan	Suprafața (mp)	Tarla	Parcelă	Nr. topo	Observații / Referințe
1	livada	NU	300	32	340	-	

Lungime Segmente

1) Valorile lungimilor segmentelor sunt obținute din proiecție în plan.

Punct început	X / Y	Punct sfârșit	X / Y	Lungime segment (** (m)
1	427.601,802 300.889,292	2	427.639,269 300.964,471	83.998
2	427.639,269 300.964,471	3	427.635,433 300.964,781	3.849
3	427.635,433 300.964,781	4	427.597,948 300.889,565	84.039
4	427.597,948 300.889,565	1	427.601,802 300.889,292	3.864

**** Lungimile segmentelor sunt determinate în planul de proiecție Stereo 70 și sunt rotunjite la 1 milimetru.**

***** Distanța dintre puncte este formată din segmente cumulate ce sunt mai mici decât valoarea 1 milimetru.**

**DATE DESPRE IMOBILUL NR. 5900**

Oficiul de Cadastru și Publicitate Imobiliară DOLJ
Biroul de Cadastru și Publicitate Imobiliară Craiova

A. Partea I. Descrierea imobilului

TEREN Extravilan

Adresa: Jud. Dolj, T32 P341

Nr. Crt	Nr cadastral Nr. topografic	Suprafața* (mp)	Observații / Referințe
A1		1.100	Sector cadastral:33 Teren neimprejmuit;

B. Partea II. Proprietari și acte

Inscrieri privitoare la dreptul de proprietate și alte drepturi reale		Referințe
/		
Act Administrativ nr. TDP 825 15011, din 25/01/1995 emis de CJSDPAT DOLJ;		
B1	Intabulare, drept de PROPRIETATE, dobândit prin Reconstituire, cota actuala 1/1, cota initiala 1/1 1) ION IOANA, LIPSA CNP 2) NICOLAE AURICA, LIPSA CNP	A1

C. Partea III. SARCINI .

Inscrieri privind dezmembramintele dreptului de proprietate, drepturi reale de garanție și sarcini	Referințe
NU SUNT	

Anexa Nr. 1 La Partea I

Teren

Nr cadastral	Suprafața (mp)*	Observații / Referințe
	1.100	

* Suprafața este determinată în planul de proiecție Stereo 70.



Date referitoare la teren

Crt	Categorie folosință	Intra vilan	Suprafața (mp)	Tarla	Parcelă	Nr. topo	Observații / Referințe
1	livada	NU	1.100	32	341	-	

Lungime Segmente

1) Valorile lungimilor segmentelor sunt obținute din proiecție în plan.

Punct început	X / Y	Punct sfârșit	X / Y	Lungime segment (** (m)
1	427.597,948 300.889,565	2	427.635,433 300.964,781	84.039
2	427.635,433 300.964,781	3	427.621,386 300.965,914	14.093
3	427.621,386 300.965,914	4	427.583,834 300.890,563	84.19
4	427.583,834 300.890,563	1	427.597,948 300.889,565	14.149

**** Lungimile segmentelor sunt determinate în planul de proiecție Stereo 70 și sunt rotunjite la 1 milimetru.**

***** Distanța dintre puncte este formată din segmente cumulate ce sunt mai mici decât valoarea 1 milimetru.**

**DATE DESPRE IMOBILUL NR. 5901**

Oficiul de Cadastru și Publicitate Imobiliară DOLJ
Biroul de Cadastru și Publicitate Imobiliară Craiova

A. Partea I. Descrierea imobilului

TEREN Extravilan

Adresa: Jud. Dolj, T32 P342

Nr. Crt	Nr cadastral Nr. topografic	Suprafața* (mp)	Observații / Referințe
A1		300	Sector cadastral:33 Teren neimprejmuit;

B. Partea II. Proprietari și acte

Inscrieri privitoare la dreptul de proprietate și alte drepturi reale	Referințe
/	
Act Administrativ nr. TDP 17150, din 09/01/2013 emis de CJSDPAT DOLJ;	
B1	A1
Intabulare, drept de PROPRIETATE, dobândit prin Reconstituire, cota actuala 1/1, cota initiala 1/1 1) CRĂCIUN ION, LIPSA CNP	

C. Partea III. SARCINI .

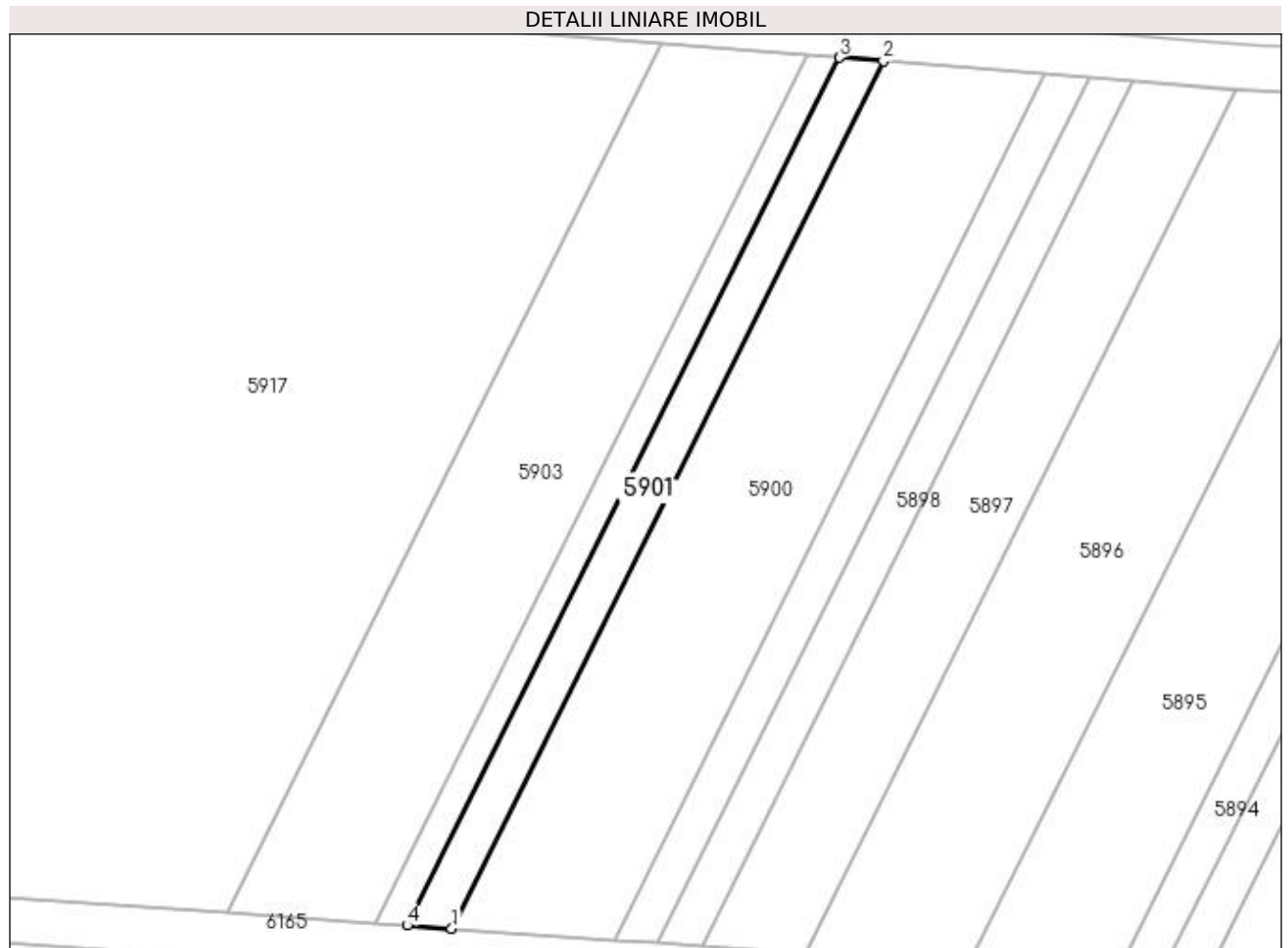
Inscrieri privind dezmembramintele dreptului de proprietate, drepturi reale de garanție și sarcini	Referințe
NU SUNT	

Anexa Nr. 1 La Partea I

Teren

Nr cadastral	Suprafața (mp)*	Observații / Referințe
	300	

* Suprafața este determinată în planul de proiecție Stereo 70.



Date referitoare la teren

Crt	Categorie folosință	Intra vilan	Suprafața (mp)	Tarla	Parcelă	Nr. topo	Observații / Referințe
1	livada	NU	300	32	342	-	

Lungime Segmente

1) Valorile lungimilor segmentelor sunt obținute din proiecție în plan.

Punct început	X / Y	Punct sfârșit	X / Y	Lungime segment (** (m)
1	427.583,834 300.890,563	2	427.621,386 300.965,914	84.19
2	427.621,386 300.965,914	3	427.617,56 300.966,222	3.838
3	427.617,56 300.966,222	4	427.579,99 300.890,835	84.23
4	427.579,99 300.890,835	1	427.583,834 300.890,563	3.854

**** Lungimile segmentelor sunt determinate în planul de proiecție Stereo 70 și sunt rotunjite la 1 milimetru.**

***** Distanța dintre puncte este formată din segmente cumulate ce sunt mai mici decât valoarea 1 milimetru.**

**DATE DESPRE IMOBILUL NR. 5902**

Oficiul de Cadastru și Publicitate Imobiliară DOLJ
Biroul de Cadastru și Publicitate Imobiliară Craiova

A. Partea I. Descrierea imobilului

TEREN Extravilan

Adresa: Jud. Dolj, T32 P342

Nr. Crt	Nr cadastral Nr. topografic	Suprafața* (mp)	Observații / Referințe
A1		216	Sector cadastral:33 Teren neimprejmuit;

B. Partea II. Proprietari și acte

Inscrieri privitoare la dreptul de proprietate și alte drepturi reale	Referințe
/	
Act Administrativ nr. TDP 199-9566, din 09/11/1993 emis de CJSDPAT DOLJ;	
B1	A1
Intabulare, drept de PROPRIETATE, dobândit prin Reconstituire, cota actuala 1/1, cota initiala 1/1 1) GLOGOVEANU MARIN, LIPSA CNP	

C. Partea III. SARCINI .

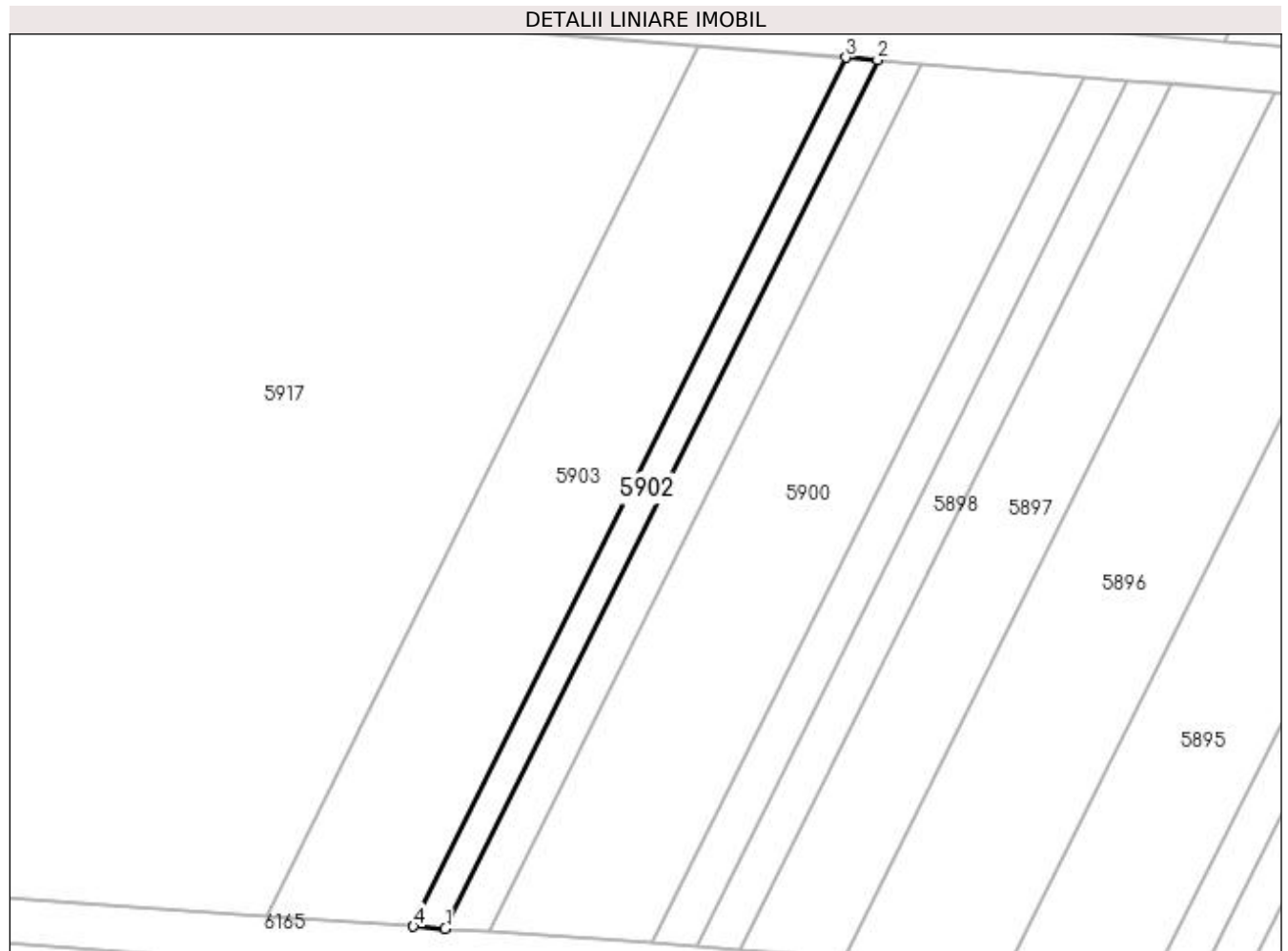
Inscrieri privind dezmembramintele dreptului de proprietate, drepturi reale de garanție și sarcini	Referințe
NU SUNT	

Anexa Nr. 1 La Partea I

Teren

Nr cadastral	Suprafața (mp)*	Observații / Referințe
	216	

* Suprafața este determinată în planul de proiecție Stereo 70.



Date referitoare la teren

Crt	Categorie folosință	Intra vilan	Suprafața (mp)	Tarla	Parcelă	Nr. topo	Observații / Referințe
1	livada	NU	216	32	342	-	

Lungime Segmente

1) Valorile lungimilor segmentelor sunt obținute din proiecție în plan.

Punct început	X / Y	Punct sfârșit	X / Y	Lungime segment (** (m)
1	427.579,99 300.890,835	2	427.617,56 300.966,222	84.23
2	427.617,56 300.966,222	3	427.614,806 300.966,445	2.763
3	427.614,806 300.966,445	4	427.577,222 300.891,031	84.26
4	427.577,222 300.891,031	1	427.579,99 300.890,835	2.775

**** Lungimile segmentelor sunt determinate în planul de proiecție Stereo 70 și sunt rotunjite la 1 milimetru.**

***** Distanța dintre puncte este formată din segmente cumulate ce sunt mai mici decât valoarea 1 milimetru.**

**DATE DESPRE IMOBILUL NR. 5903**

Oficiul de Cadastru și Publicitate Imobiliară DOLJ
Biroul de Cadastru și Publicitate Imobiliară Craiova

A. Partea I. Descrierea imobilului

TEREN Extravilan

Adresa: Jud. Dolj, T32 P120/1

Nr. Crt	Nr cadastral Nr. topografic	Suprafața* (mp)	Observații / Referințe
A1		1.000	Sector cadastral:33 Teren neimprejmit;

B. Partea II. Proprietari și acte

Inscrieri privitoare la dreptul de proprietate și alte drepturi reale	Referințe
/	
Act Administrativ nr. TDP 827 15011, din 30/01/1995 emis de CJSDPAT DOLJ;	
B1	A1
Intabulare, drept de PROPRIETATE, dobândit prin Reconstituire, cota actuala 1/1, cota initiala 1/1	
1) NICA GHEORGHE, LIPSA CNP	
2) BUZDUCEANU DUMITRU, LIPSA CNP	
3) NICA IULIAN, LIPSA CNP	

C. Partea III. SARCINI .

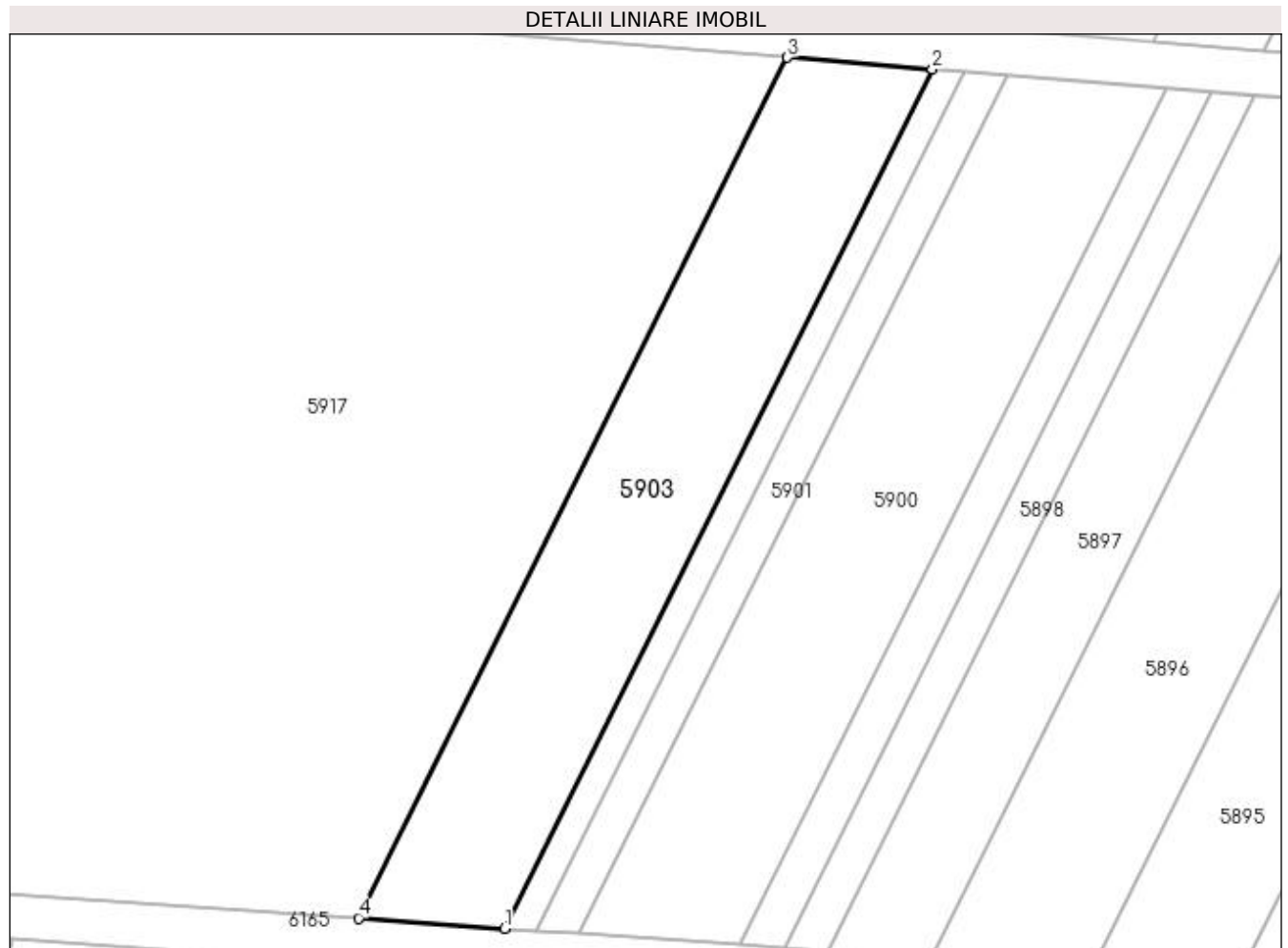
Inscrieri privind dezmembramintele dreptului de proprietate, drepturi reale de garanție și sarcini	Referințe
NU SUNT	

Anexa Nr. 1 La Partea I

Teren

Nr cadastral	Suprafața (mp)*	Observații / Referințe
	1.000	

* Suprafața este determinată în planul de proiecție Stereo 70.



Date referitoare la teren

Crt	Categorie folosință	Intra vilan	Suprafața (mp)	Tarla	Parcelă	Nr. topo	Observații / Referințe
1	livada	NU	1.000	32	120/1	-	

Lungime Segmente

1) Valorile lungimilor segmentelor sunt obținute din proiecție în plan.

Punct început	X / Y	Punct sfârșit	X / Y	Lungime segment (** (m)
1	427.577,222 300.891,031	2	427.614,806 300.966,445	84.26
2	427.614,806 300.966,445	3	427.602,068 300.967,472	12.779
3	427.602,068 300.967,472	4	427.564,424 300.891,937	84.396
4	427.564,424 300.891,937	1	427.577,222 300.891,031	12.83

**** Lungimile segmentelor sunt determinate în planul de proiecție Stereo 70 și sunt rotunjite la 1 milimetru.**

***** Distanța dintre puncte este formată din segmente cumulate ce sunt mai mici decât valoarea 1 milimetru.**

**DATE DESPRE IMOBILUL NR. 5908**

Oficiul de Cadastru și Publicitate Imobiliară DOLJ
Biroul de Cadastru și Publicitate Imobiliară Craiova

A. Partea I. Descrierea imobilului

TEREN Extravilan

Adresa: Jud. Dolj, T32 P365

Nr. Crt	Nr cadastral Nr. topografic	Suprafața* (mp)	Observații / Referințe
A1		2.188	Sector cadastral:33 Teren neimprejmuit;

B. Partea II. Proprietari și acte

Inscrieri privitoare la dreptul de proprietate și alte drepturi reale	Referințe
/	
Act Administrativ nr. TDP 78-59434, din 02/08/1993 emis de CJSDPAT DOLJ;	
B1	A1
Intabulare, drept de PROPRIETATE, dobândit prin Reconstituire, cota actuala 1/1, cota initiala 1/1 1) IVAN PARSCHIV, LIPSA CNP	

C. Partea III. SARCINI .

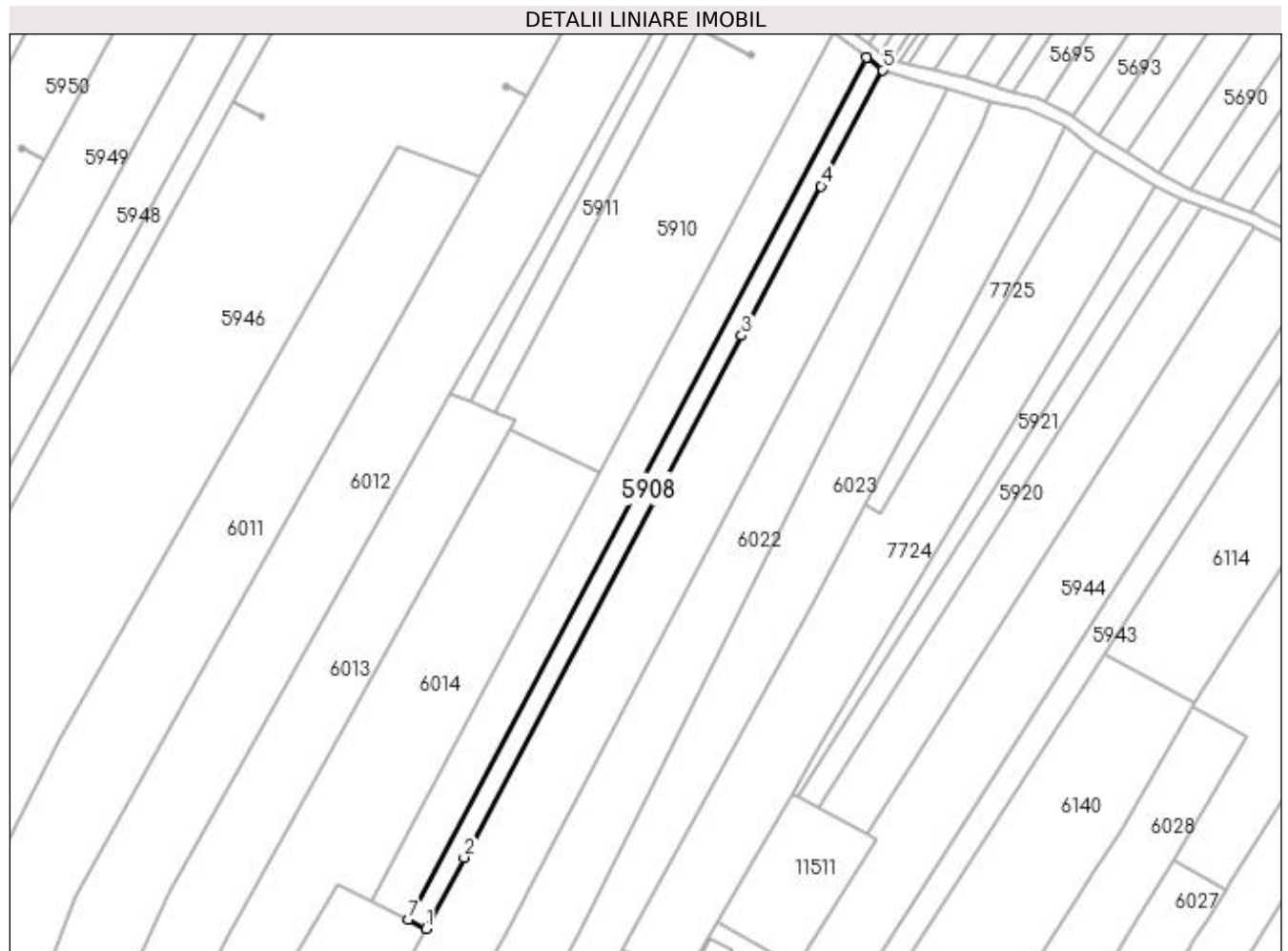
Inscrieri privind dezmembramintele dreptului de proprietate, drepturi reale de garanție și sarcini	Referințe
NU SUNT	

Anexa Nr. 1 La Partea I

Teren

Nr cadastral	Suprafața (mp)*	Observații / Referințe
	2.188	

* Suprafața este determinată în planul de proiecție Stereo 70.



Date referitoare la teren

Crt	Categorie folosință	Intra vilan	Suprafața (mp)	Tarla	Parcelă	Nr. topo	Observații / Referințe
1	arabil	NU	2.188	32	365	-	

Lungime Segmente

1) Valorile lungimilor segmentelor sunt obținute din proiecție în plan.

Punct început	X / Y	Punct sfârșit	X / Y	Lungime segment (** (m)
1	428.629,433 300.537,096	2	428.642,101 300.560,912	26.976
2	428.642,101 300.560,912	3	428.735,032 300.735,613	197.88
3	428.735,032 300.735,613	4	428.761,628 300.785,613	56.633
4	428.761,628 300.785,613	5	428.782,28 300.824,437	43.975
5	428.782,28 300.824,437	6	428.776,895 300.828,599	6.806

Punct început	X / Y	Punct sfârșit	X / Y	Lungime segment (** (m)
6	428.776,895 300.828,599	7	428.623,42 300.540,079	326.8
7	428.623,42 300.540,079	1	428.629,433 300.537,096	6.712

** Lungimile segmentelor sunt determinate în planul de proiecție Stereo 70 și sunt rotunjite la 1 milimetru.

*** Distanța dintre puncte este formată din segmente cumulate ce sunt mai mici decât valoarea 1 milimetru.

**DATE DESPRE IMOBILUL NR. 5909**

Oficiul de Cadastru și Publicitate Imobiliară DOLJ
Biroul de Cadastru și Publicitate Imobiliară Craiova

A. Partea I. Descrierea imobilului

TEREN Extravilan

Adresa: Jud. Dolj, T32 P367

Nr. Crt	Nr cadastral Nr. topografic	Suprafața* (mp)	Observații / Referințe
A1		4.524	Sector cadastral:33 Teren neimprejmuit;

B. Partea II. Proprietari și acte

Inscrieri privitoare la dreptul de proprietate și alte drepturi reale	Referințe
/	
Act Administrativ nr. TDP 198-9566, din 09/11/1993 emis de CJSDPAT DOLJ;	
B1	A1
Intabulare, drept de PROPRIETATE, dobândit prin Reconstituire, cota actuala 1/1, cota initiala 1/1	
1) PREDĂ TUDORA, LIPSA CNP	
2) PREDĂ ION, LIPSA CNP	

C. Partea III. SARCINI .

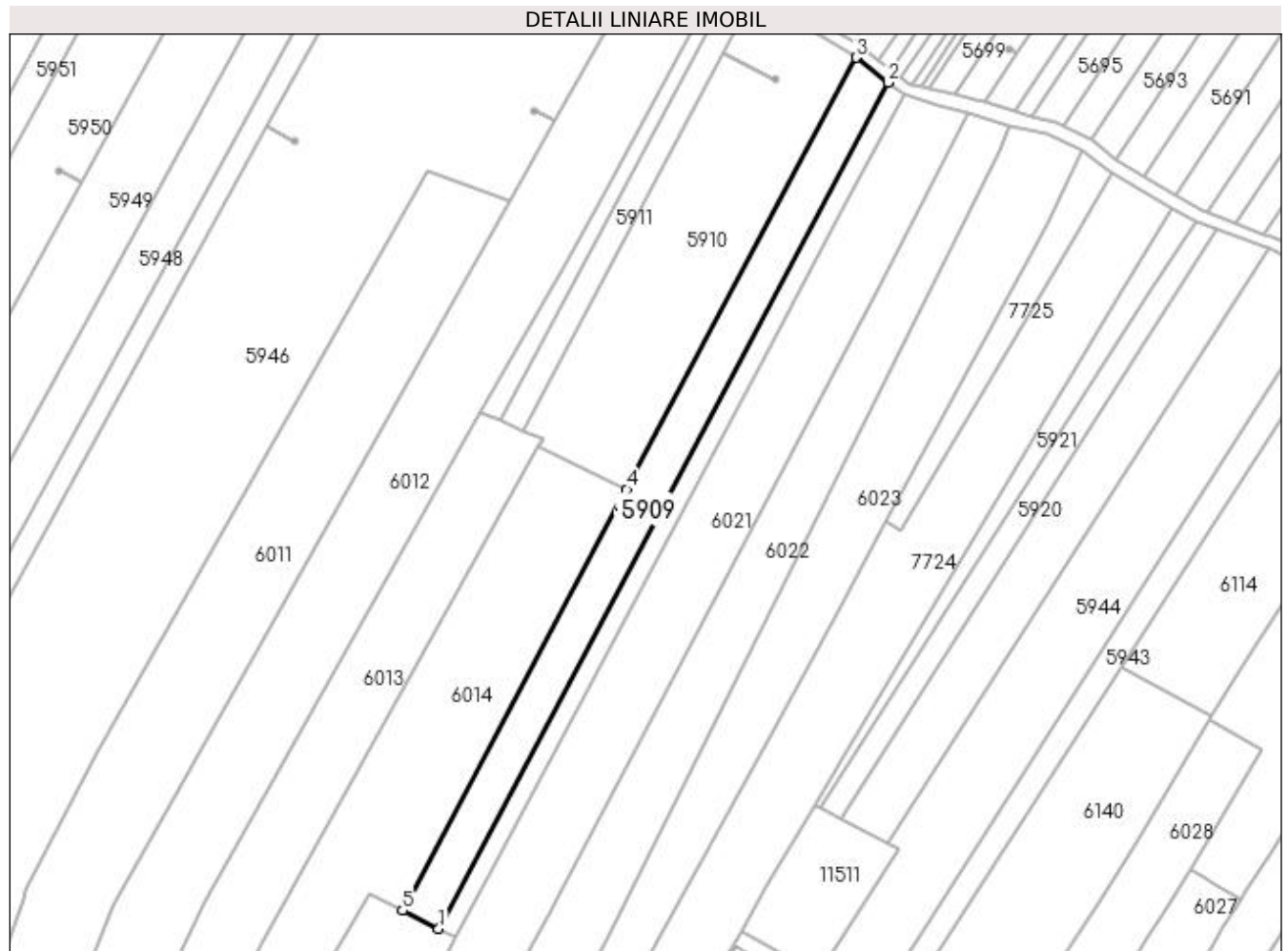
Inscrieri privind dezmembramentele dreptului de proprietate, drepturi reale de garanție și sarcini	Referințe
NU SUNT	

Anexa Nr. 1 La Partea I

Teren

Nr cadastral	Suprafața (mp)*	Observații / Referințe
	4.524	

* Suprafața este determinată în planul de proiecție Stereo 70.



Date referitoare la teren

Crt	Categorie folosință	Intra vilan	Suprafața (mp)	Tarla	Parcelă	Nr. topo	Observații / Referințe
1	arabil	NU	4.524	32	367	-	

Lungime Segmente

1) Valorile lungimilor segmentelor sunt obținute din proiecție în plan.

Punct început	X / Y	Punct sfârșit	X / Y	Lungime segment (** (m)
1	428.623,42 300.540,079	2	428.776,895 300.828,599	326.8
2	428.776,895 300.828,599	3	428.765,83 300.837,151	13.985
3	428.765,83 300.837,151	4	428.687,49 300.689,878	166.813
4	428.687,49 300.689,878	5	428.611,066 300.546,209	162.731
5	428.611,066 300.546,209	1	428.623,42 300.540,079	13.791

**** Lungimile segmentelor sunt determinate în planul de proiecție Stereo 70 și sunt rotunjite la 1 milimetru.**

***** Distanța dintre puncte este formată din segmente cumulate ce sunt mai mici decât valoarea 1 milimetru.**

**DATE DESPRE IMOBILUL NR. 5910**

Oficiul de Cadastru și Publicitate Imobiliară DOLJ
Biroul de Cadastru și Publicitate Imobiliară Craiova

A. Partea I. Descrierea imobilului

TEREN Extravilan

Adresa: Jud. Dolj, T32 P376

Nr. Crt	Nr cadastral Nr. topografic	Suprafața* (mp)	Observații / Referințe
A1		6.750	Sector cadastral:33 Teren neimprejmuit;

B. Partea II. Proprietari și acte

Inscrieri privitoare la dreptul de proprietate și alte drepturi reale	Referințe
/	
Act Administrativ nr. TDP 218-2192, din 24/11/1993 emis de CJSDPAT DOLJ;	
B1	A1
Intabulare, drept de PROPRIETATE, dobândit prin Reconstituire, cota actuala 1/1, cota initiala 1/1 1) RADUCU ELENA, LIPSA CNP	

C. Partea III. SARCINI .

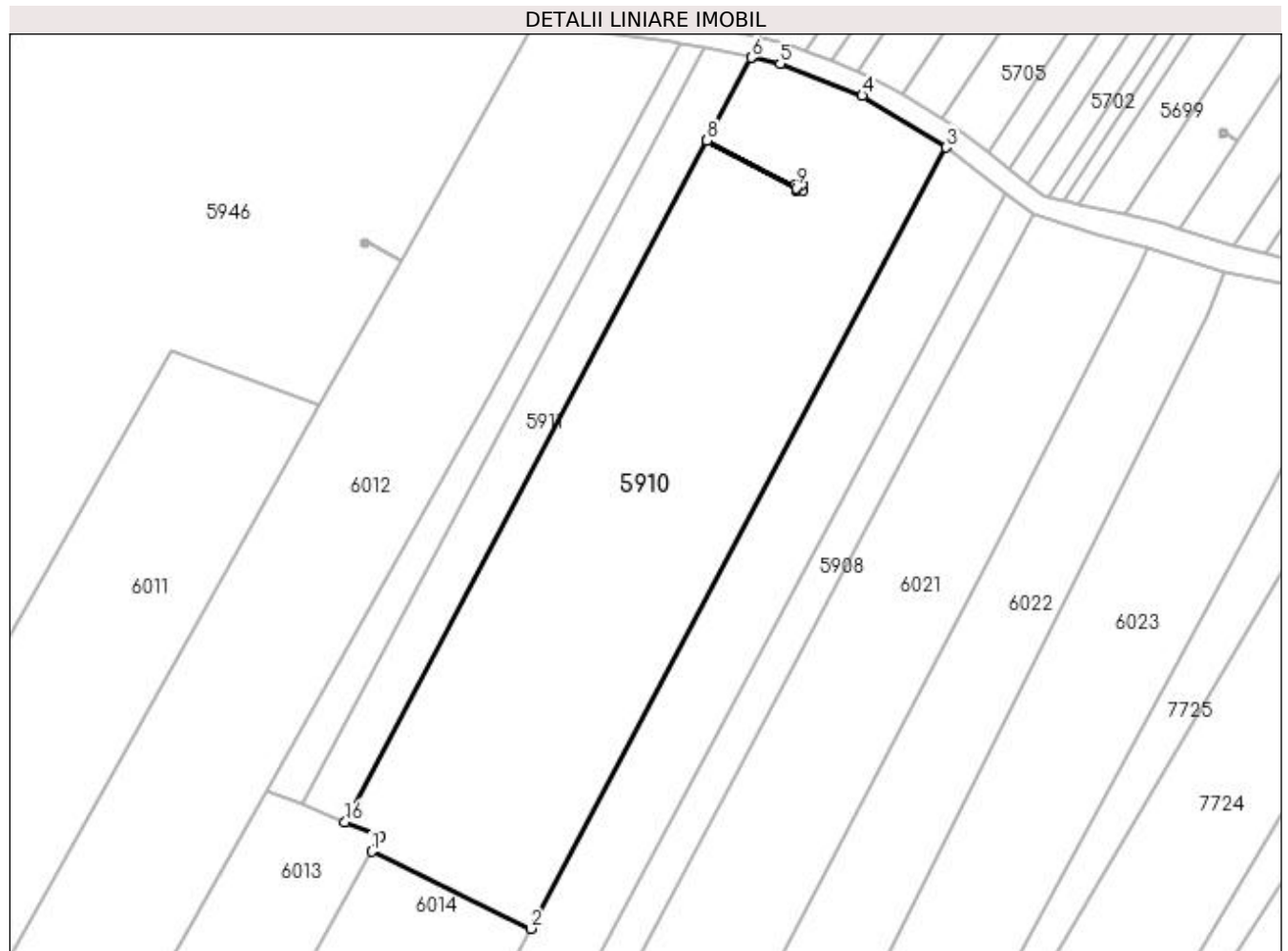
Inscrieri privind dezmembramintele dreptului de proprietate, drepturi reale de garanție și sarcini	Referințe
NU SUNT	

Anexa Nr. 1 La Partea I

Teren

Nr cadastral	Suprafața (mp)*	Observații / Referințe
	6.750	

* Suprafața este determinată în planul de proiecție Stereo 70.



Date referitoare la teren

Crt	Categorie folosință	Intra vilan	Suprafața (mp)	Tarla	Parcelă	Nr. topo	Observații / Referințe
1	arabil	NU	6.750	32	376	-	

Lungime Segmente

1) Valorile lungimilor segmentelor sunt obținute din proiecție în plan.

Punct început	X / Y	Punct sfârșit	X / Y	Lungime segment (** (m)
1	428.657,549 300.704,423	2	428.687,49 300.689,878	33.287
2	428.687,49 300.689,878	3	428.765,83 300.837,151	166.813
3	428.765,83 300.837,151	4	428.750,046 300.846,865	18.534
4	428.750,046 300.846,865	5	428.734,545 300.852,898	16.634
5	428.734,545 300.852,898	6	428.729,087 300.854,064	5.581

Punct început	X / Y	Punct sfârșit	X / Y	Lungime segment (** (m)
6	428.729,087 300.854,064	7	428.729,078 300.854,066	0.009
7	428.729,078 300.854,066	8	428.720,757 300.838,423	17.718
8	428.720,757 300.838,423	9	428.737,545 300.829,493	19.015
9	428.737,545 300.829,493	10	428.737,5 300.830,091	0.6
10	428.737,5 300.830,091	11	428.738,697 300.830,18	1.2
11	428.738,697 300.830,18	12	428.738,786 300.828,984	1.199
12	428.738,786 300.828,984	13	428.737,59 300.828,894	1.199
13	428.737,59 300.828,894	14	428.737,545 300.829,488	0.596
14	428.737,545 300.829,488	15	428.720,754 300.838,419	19.018
15	428.720,754 300.838,419	16	428.652,44 300.709,993	145.465
16	428.652,44 300.709,993	17	428.659,092 300.707,309	7.173
17	428.659,092 300.707,309	1	428.657,549 300.704,423	3.273

** Lungimile segmentelor sunt determinate în planul de proiecție Stereo 70 și sunt rotunjite la 1 milimetru.

*** Distanța dintre puncte este formată din segmente cumulate ce sunt mai mici decât valoarea 1 milimetru.

**DATE DESPRE IMOBILUL NR. 5911**

Oficiul de Cadastru și Publicitate Imobiliară DOLJ
Biroul de Cadastru și Publicitate Imobiliară Craiova

A. Partea I. Descrierea imobilului

TEREN Extravilan

Adresa: Jud. Dolj, T32 P191/1

Nr. Crt	Nr cadastral Nr. topografic	Suprafața* (mp)	Observații / Referințe
A1		1.420	Sector cadastral:33 Teren neimprejmuit;

B. Partea II. Proprietari și acte

Inscrieri privitoare la dreptul de proprietate și alte drepturi reale	Referințe
/	
Act Administrativ nr. TDP 1190-1364, din 24/02/1998 emis de CJSDPAT DOLJ;	
B1	A1
Intabulare, drept de PROPRIETATE, dobândit prin Reconstituire, cota actuala 1/1, cota initiala 1/1 1) STANCIU ION, LIPSA CNP	

C. Partea III. SARCINI .

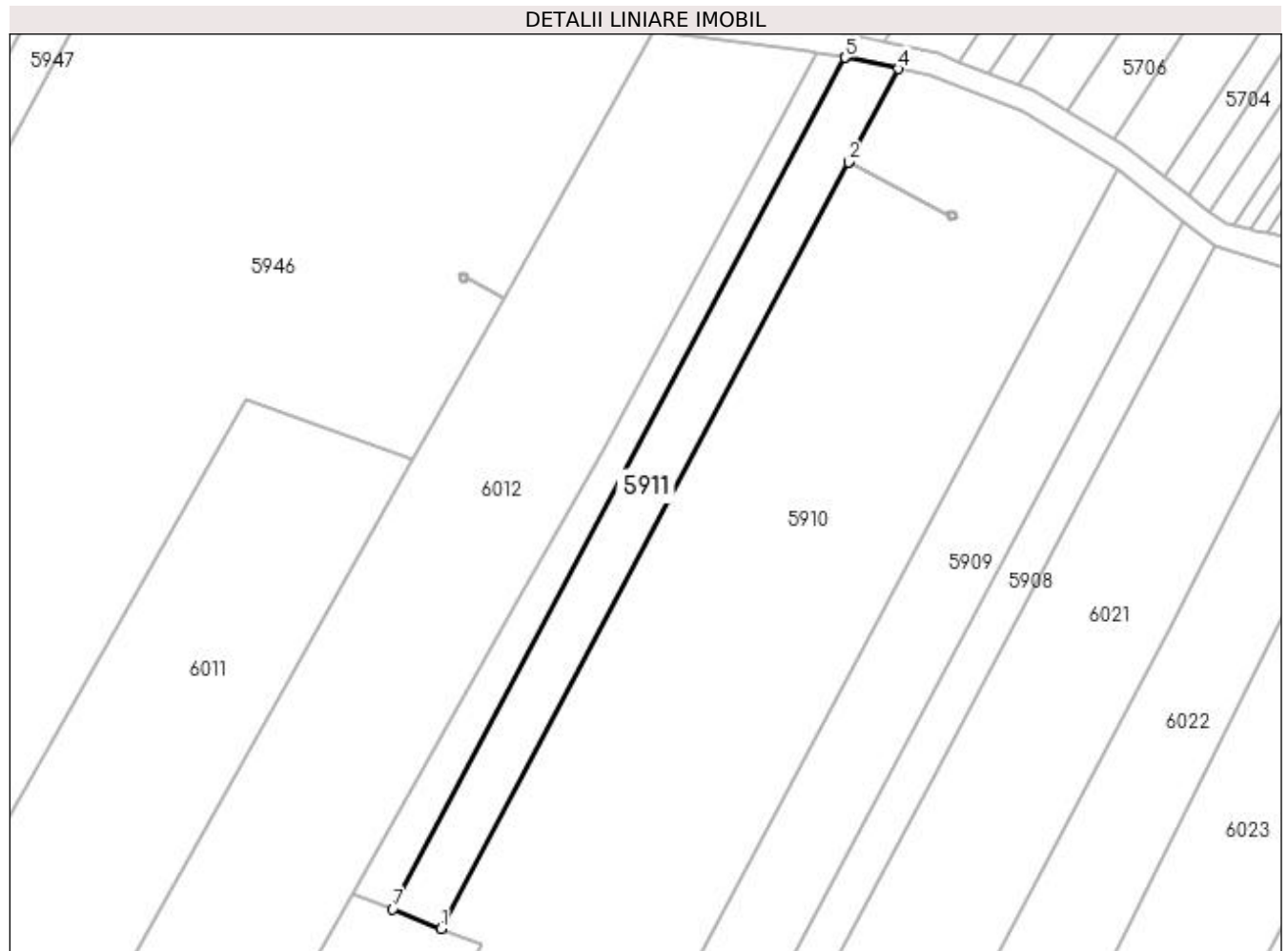
Inscrieri privind dezmembramintele dreptului de proprietate, drepturi reale de garanție și sarcini	Referințe
NU SUNT	

Anexa Nr. 1 La Partea I

Teren

Nr cadastral	Suprafața (mp)*	Observații / Referințe
	1.420	

* Suprafața este determinată în planul de proiecție Stereo 70.



Date referitoare la teren

Crt	Categorie folosință	Intra vilan	Suprafața (mp)	Tarla	Parcelă	Nr. topo	Observații / Referințe
1	arabil	NU	1.420	32	191/1	-	

Lungime Segmente

1) Valorile lungimilor segmentelor sunt obținute din proiecție în plan.

Punct început	X / Y	Punct sfârșit	X / Y	Lungime segment (** (m)
1	428.652,44 300.709,993	2	428.720,754 300.838,419	145.465
2	428.720,754 300.838,419	3	428.720,757 300.838,423	0.005
3	428.720,757 300.838,423	4	428.729,078 300.854,066	17.718
4	428.729,078 300.854,066	5	428.720,193 300.855,963	9.085
5	428.720,193 300.855,963	6	428.720,184 300.855,964	0.009

Punct început	X / Y	Punct sfârșit	X / Y	Lungime segment (** (m)
6	428.720,184 300.855,964	7	428.644,287 300.713,284	161.61
7	428.644,287 300.713,284	1	428.652,44 300.709,993	8.792

** Lungimile segmentelor sunt determinate în planul de proiecție Stereo 70 și sunt rotunjite la 1 milimetru.

*** Distanța dintre puncte este formată din segmente cumulate ce sunt mai mici decât valoarea 1 milimetru.

**DATE DESPRE IMOBILUL NR. 5912**

Oficiul de Cadastru și Publicitate Imobiliară DOLJ
Biroul de Cadastru și Publicitate Imobiliară Craiova

A. Partea I. Descrierea imobilului

TEREN Extravilan

Adresa: Jud. Dolj, T32 P191/2/1

Nr. Crt	Nr cadastral Nr. topografic	Suprafața* (mp)	Observații / Referințe
A1		876	Sector cadastral:33 Teren neimprejmuit;

B. Partea II. Proprietari și acte

Inscrieri privitoare la dreptul de proprietate și alte drepturi reale	Referințe
/	
Act Normativ nr. Legea 7, din 13/03/1996 emis de PARLAMENTUL ROMÂNIEI (art. 13 alin. 15);	
B1	Inscrierea provizorie, drept de PROPRIETATE, dobandit prin Lege, cota actuala 1/1, cota initiala 1/1
	1) NEIDENTIFICAT NEIDENTIFICAT, CIF:0000000000000

C. Partea III. SARCINI .

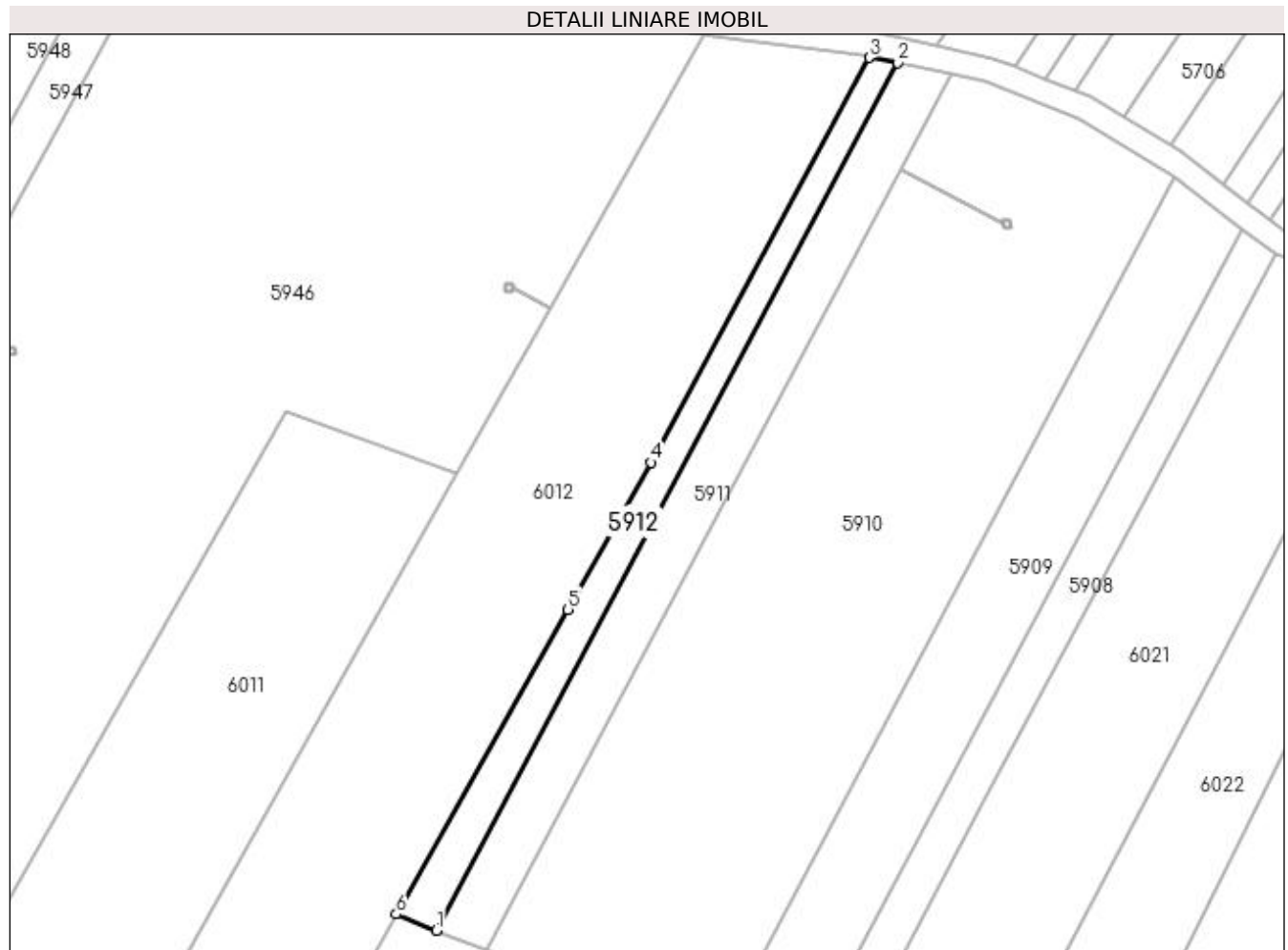
Inscrieri privind dezmembramintele dreptului de proprietate, drepturi reale de garanție și sarcini	Referințe
NU SUNT	

Anexa Nr. 1 La Partea I

Teren

Nr cadastral	Suprafața (mp)*	Observații / Referințe
	876	

* Suprafața este determinată în planul de proiecție Stereo 70.



Date referitoare la teren

Crt	Categorie folosință	Intra vilan	Suprafața (mp)	Tarla	Parcelă	Nr. topo	Observații / Referințe
1	curți constructii	NU	876	32	191/2/1	-	

Lungime Segmente

1) Valorile lungimilor segmentelor sunt obținute din proiecție în plan.

Punct început	X / Y	Punct sfârșit	X / Y	Lungime segment (** (m)
1	428.644,287 300.713,284	2	428.720,184 300.855,964	161.61
2	428.720,184 300.855,964	3	428.715,504 300.856,794	4.753
3	428.715,504 300.856,794	4	428.679,56 300.790,22	75.658
4	428.679,56 300.790,22	5	428.665,924 300.766,058	27.744
5	428.665,924 300.766,058	6	428.637,652 300.715,963	57.522

Punct început	X / Y	Punct sfârșit	X / Y	Lungime segment (** (m)
6	428.637,652 300.715,963	1	428.644,287 300.713,284	7.155

** Lungimile segmentelor sunt determinate în planul de proiecție Stereo 70 și sunt rotunjite la 1 milimetru.

*** Distanța dintre puncte este formată din segmente cumulate ce sunt mai mici decât valoarea 1 milimetru.

**DATE DESPRE IMOBILUL NR. 5913**

Oficiul de Cadastru și Publicitate Imobiliară DOLJ
Biroul de Cadastru și Publicitate Imobiliară Craiova

A. Partea I. Descrierea imobilului

TEREN Extravilan

Adresa: Jud. Dolj, T32 P377

Nr. Crt	Nr cadastral Nr. topografic	Suprafața* (mp)	Observații / Referințe
A1		4.160	Sector cadastral:33 Teren neimprejmuț;

B. Partea II. Proprietari și acte

Inscrieri privitoare la dreptul de proprietate și alte drepturi reale	Referințe
/	
Act Administrativ nr. TDP 827 15011, din 30/01/1995 emis de CJSDPAT DOLJ (Defunct conform certificat deces seria DZ, nr. 999344, data 19.12.2013);	
B1	A1
Intabulare, drept de PROPRIETATE, dobandit prin Reconstituire, cota actuala 1/1, cota initiala 1/1	
1) NICA GHEORGHE DEFUNCT:Da	
2) BUZDUCEANU DUMITRU, LIPSA CNP	
3) NICA IULIAN, LIPSA CNP	
4) NICA IONIȚĂ, LIPSA CNP	

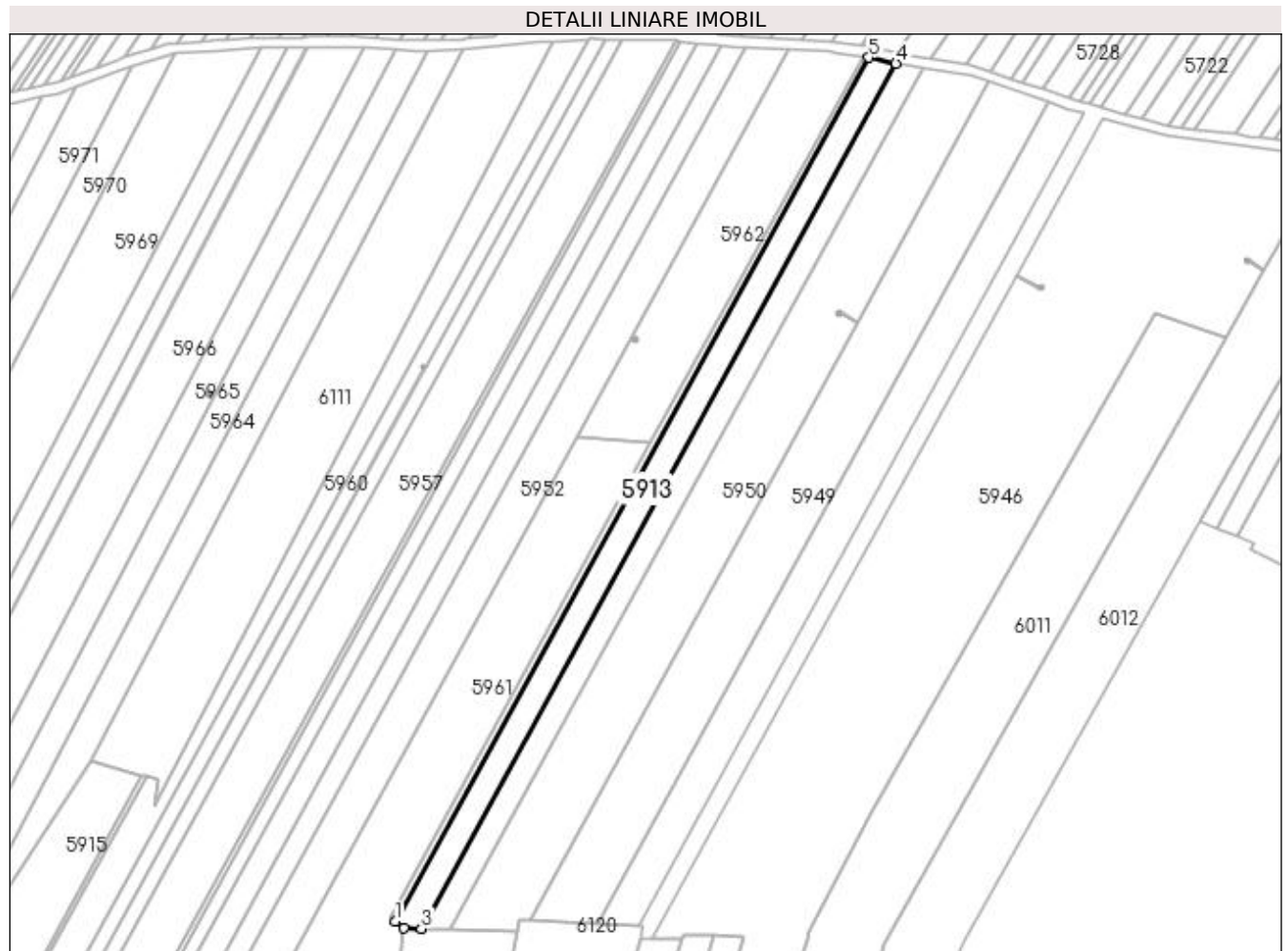
C. Partea III. SARCINI .

Inscrieri privind dezmembramintele dreptului de proprietate, drepturi reale de garanție și sarcini	Referințe
NU SUNT	

Anexa Nr. 1 La Partea I**Teren**

Nr cadastral	Suprafața (mp)*	Observații / Referințe
	4.160	

* Suprafața este determinată în planul de proiecție Stereo 70.

**Date referitoare la teren**

Crt	Categorie folosință	Intra vilan	Suprafața (mp)	Tarla	Parcelă	Nr. topo	Observații / Referințe
1	arabil	NU	4.160	32	377	-	

Lungime Segmente

1) Valorile lungimilor segmentelor sunt obținute din proiecție în plan.

Punct început	X / Y	Punct sfârșit	X / Y	Lungime segment (** (m)
1	428.317,571 300.557,076	2	428.321,043 300.554,438	4.36
2	428.321,043 300.554,438	3	428.328,102 300.554,216	7.062
3	428.328,102 300.554,216	4	428.516,613 300.897,445	391.59
4	428.516,613 300.897,445	5	428.505,846 300.899,875	11.038
5	428.505,846 300.899,875	1	428.317,571 300.557,076	391.099

**** Lungimile segmentelor sunt determinate în planul de proiecție Stereo 70 și sunt rotunjite la 1 milimetru.**

***** Distanța dintre puncte este formată din segmente cumulate ce sunt mai mici decât valoarea 1 milimetru.**

**DATE DESPRE IMOBILUL NR. 5914**

Oficiul de Cadastru și Publicitate Imobiliară DOLJ
 Biroul de Cadastru și Publicitate Imobiliară Craiova

A. Partea I. Descrierea imobilului

TEREN Extravilan

Adresa: Jud. Dolj, T32 P377/1/1

Nr. Crt	Nr cadastral Nr. topografic	Suprafața* (mp)	Observații / Referințe
A1		955	Sector cadastral:33 Teren neimprejmuit;

B. Partea II. Proprietari și acte

Inscrieri privitoare la dreptul de proprietate și alte drepturi reale		Referințe
/		
Act Normativ nr. Legea 7, din 13/03/1996 emis de PARLAMENTUL ROMÂNIEI (art. 13 alin. 15);		
B1	Inscrierea provizorie, drept de PROPRIETATE, dobandit prin Lege, cota actuala 1/1, cota initiala 1/1 1) NEIDENTIFICAT NEIDENTIFICAT, CIF:0000000000000	A1

C. Partea III. SARCINI .

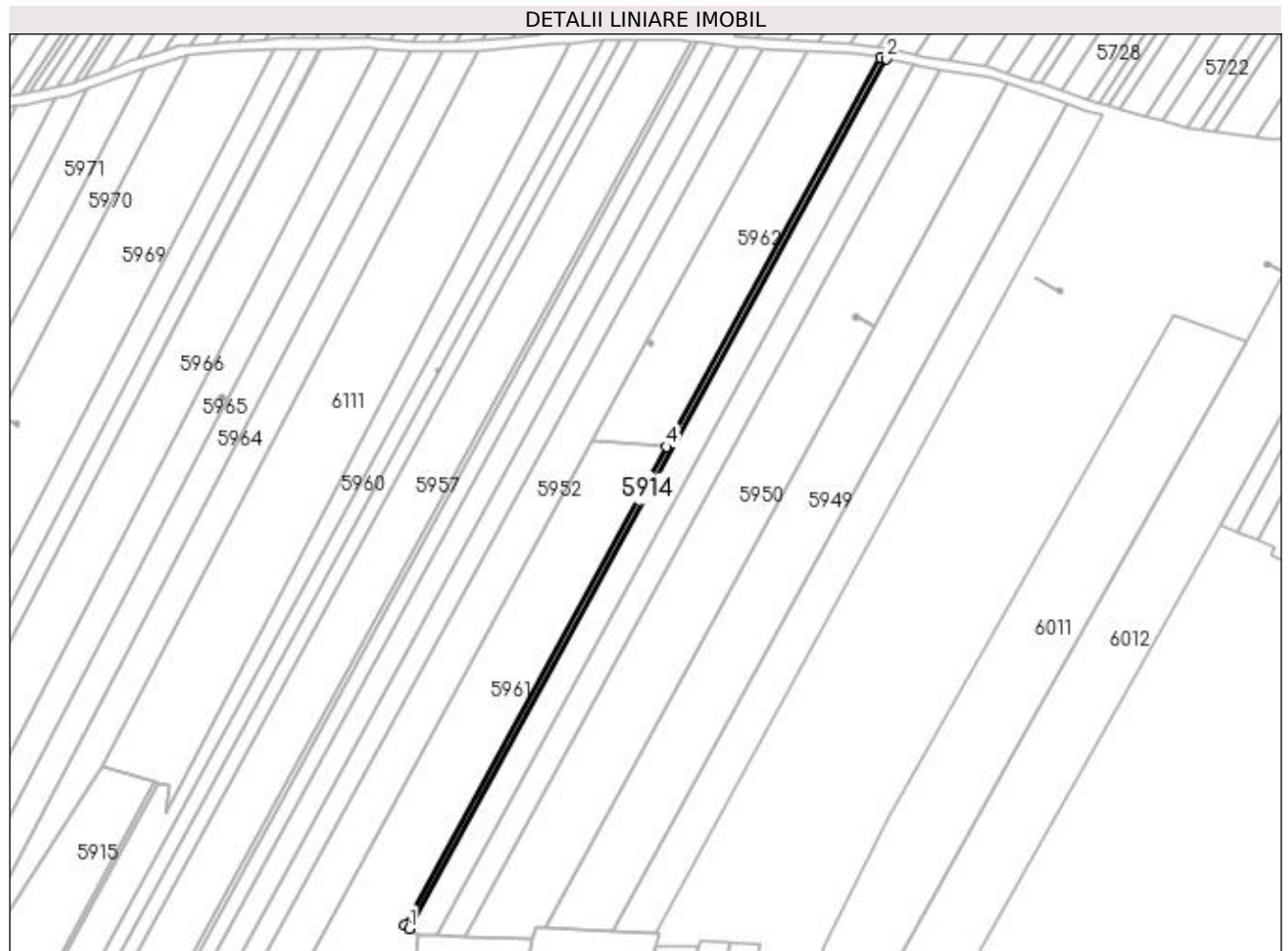
Inscrieri privind dezmembramintele dreptului de proprietate, drepturi reale de garanție și sarcini	Referințe
NU SUNT	

Anexa Nr. 1 La Partea I

Teren

Nr cadastral	Suprafața (mp)*	Observații / Referințe
	955	

* Suprafața este determinată în planul de proiecție Stereo 70.



Date referitoare la teren

Crt	Categorie folosință	Intravilan	Suprafața (mp)	Tarla	Parcelă	Nr. topo	Observații / Referințe
1	curți constructii	NU	955	32	377/1/1	-	

Lungime Segmente

1) Valorile lungimilor segmentelor sunt obținute din proiecție în plan.

Punct început	X / Y	Punct sfârșit	X / Y	Lungime segment (** (m)
1	428.317,571 300.557,076	2	428.505,846 300.899,875	391.099
2	428.505,846 300.899,875	3	428.503,363 300.900,435	2.545
3	428.503,363 300.900,435	4	428.419,095 300.747,005	175.048
4	428.419,095 300.747,005	5	428.315,603 300.558,57	214.985
5	428.315,603 300.558,57	1	428.317,571 300.557,076	2.471

**** Lungimile segmentelor sunt determinate în planul de proiecție Stereo 70 și sunt rotunjite la 1 milimetru.**

***** Distanța dintre puncte este formată din segmente cumulate ce sunt mai mici decât valoarea 1 milimetru.**

**DATE DESPRE IMOBILUL NR. 5915**

Oficiul de Cadastru și Publicitate Imobiliară DOLJ
Biroul de Cadastru și Publicitate Imobiliară Craiova

A. Partea I. Descrierea imobilului

TEREN Intravilan

Adresa: Loc. Tartal, Jud. Dolj, T32 P253/2

Nr. Crt	Nr cadastral Nr. topografic	Suprafața* (mp)	Observații / Referințe
A1		3.000	Sector cadastral:33 Teren neimprejmuit;

B. Partea II. Proprietari și acte

Inscrieri privitoare la dreptul de proprietate și alte drepturi reale	Referințe
/	
Act Administrativ nr. TDP 192-9566, din 08/11/1993 emis de CJSDPAT DOLJ;	
B1	A1
Intabulare, drept de PROPRIETATE, dobândit prin Reconstituire, cota actuala 1/1, cota initiala 1/1	
1) BREOI NICOLIȚA, LIPSA CNP	
2) BREOI DAN, LIPSA CNP	

C. Partea III. SARCINI .

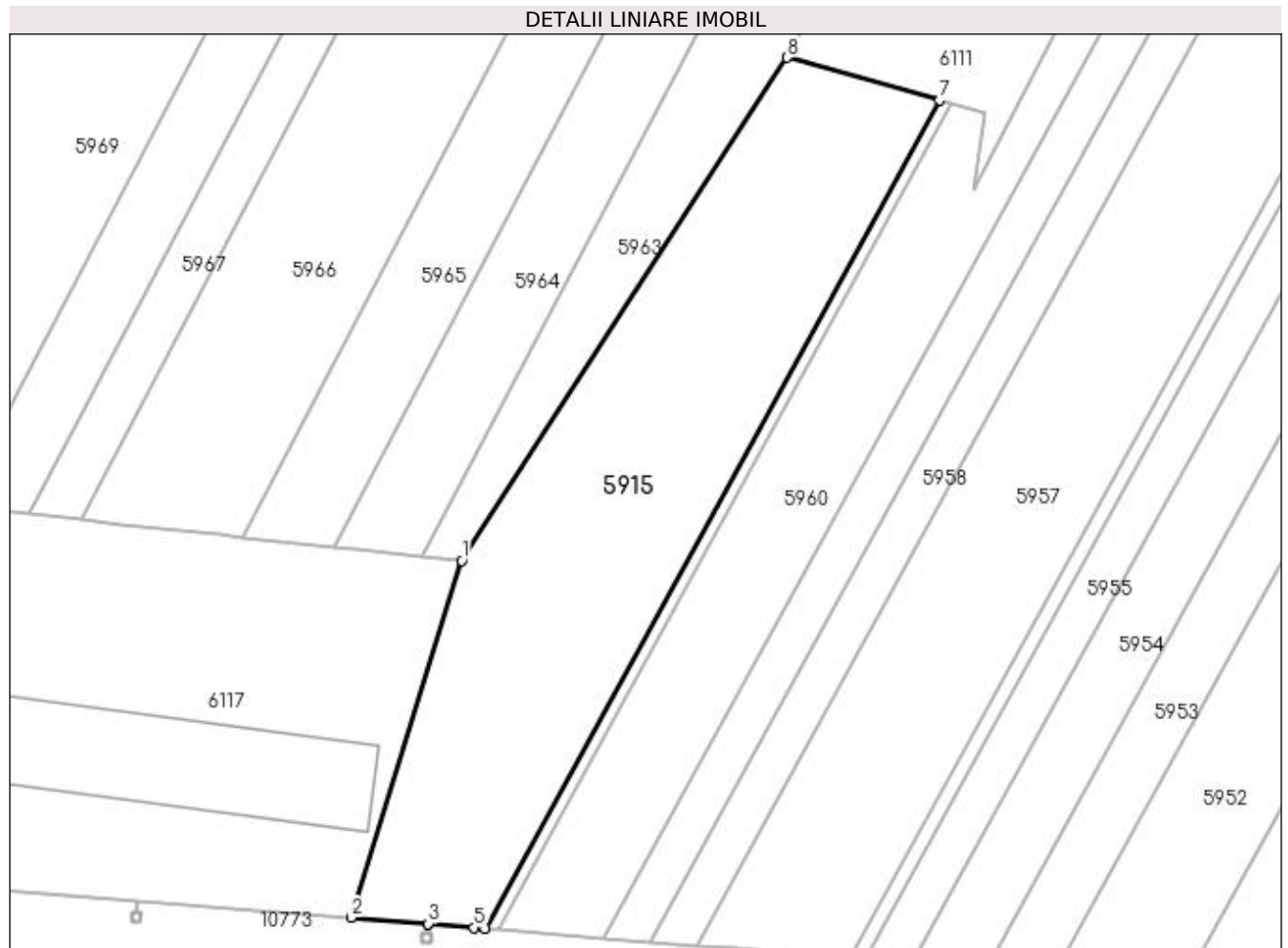
Inscrieri privind dezmembramintele dreptului de proprietate, drepturi reale de garanție și sarcini	Referințe
NU SUNT	

Anexa Nr. 1 La Partea I

Teren

Nr cadastral	Suprafața (mp)*	Observații / Referințe
	3.000	

* Suprafața este determinată în planul de proiecție Stereo 70.



Date referitoare la teren

Crt	Categorie folosință	Intravilan	Suprafața (mp)	Tarla	Parcelă	Nr. topo	Observații / Referințe
1	arabil	DA	3.000	32	253/2	-	

Lungime Segmente

1) Valorile lungimilor segmentelor sunt obținute din proiecție în plan.

Punct început	X / Y	Punct sfârșit	X / Y	Lungime segment (** (m)
1	428.152,36 300.552,546	2	428.137,357 300.504,183	50.637
2	428.137,357 300.504,183	3	428.147,733 300.503,349	10.409
3	428.147,733 300.503,349	4	428.147,738 300.503,348	0.005
4	428.147,738 300.503,348	5	428.154,019 300.502,843	6.301
5	428.154,019 300.502,843	6	428.155,556 300.502,719	1.542

Punct început	X / Y	Punct sfârșit	X / Y	Lungime segment (** (m)
6	428.155,556 300.502,719	7	428.217,179 300.614,918	128.008
7	428.217,179 300.614,918	8	428.196,45 300.620,717	21.525
8	428.196,45 300.620,717	1	428.152,36 300.552,546	81.186

** Lungimile segmentelor sunt determinate în planul de proiecție Stereo 70 și sunt rotunjite la 1 milimetru.

*** Distanța dintre puncte este formată din segmente cumulate ce sunt mai mici decât valoarea 1 milimetru.

**DATE DESPRE IMOBILUL NR. 5916**

Oficiul de Cadastru și Publicitate Imobiliară DOLJ
Biroul de Cadastru și Publicitate Imobiliară Craiova

A. Partea I. Descrierea imobilului

TEREN Intravilan

Adresa: Loc. Tartal, Jud. Dolj, T32 P217/1/1

Nr. Crt	Nr cadastral Nr. topografic	Suprafața* (mp)	Observații / Referințe
A1		203	Sector cadastral:33 Teren neimprejmuit;

B. Partea II. Proprietari și acte

Inscrieri privitoare la dreptul de proprietate și alte drepturi reale	Referințe
/	
Act Normativ nr. Legea 7, din 13/03/1996 emis de PARLAMENTUL ROMÂNIEI (art. 13 alin. 15);	
B1	Inscrierea provizorie, drept de PROPRIETATE, dobandit prin Lege, cota actuala 1/1, cota initiala 1/1
	1) NEIDENTIFICAT NEIDENTIFICAT, CIF:0000000000000

C. Partea III. SARCINI .

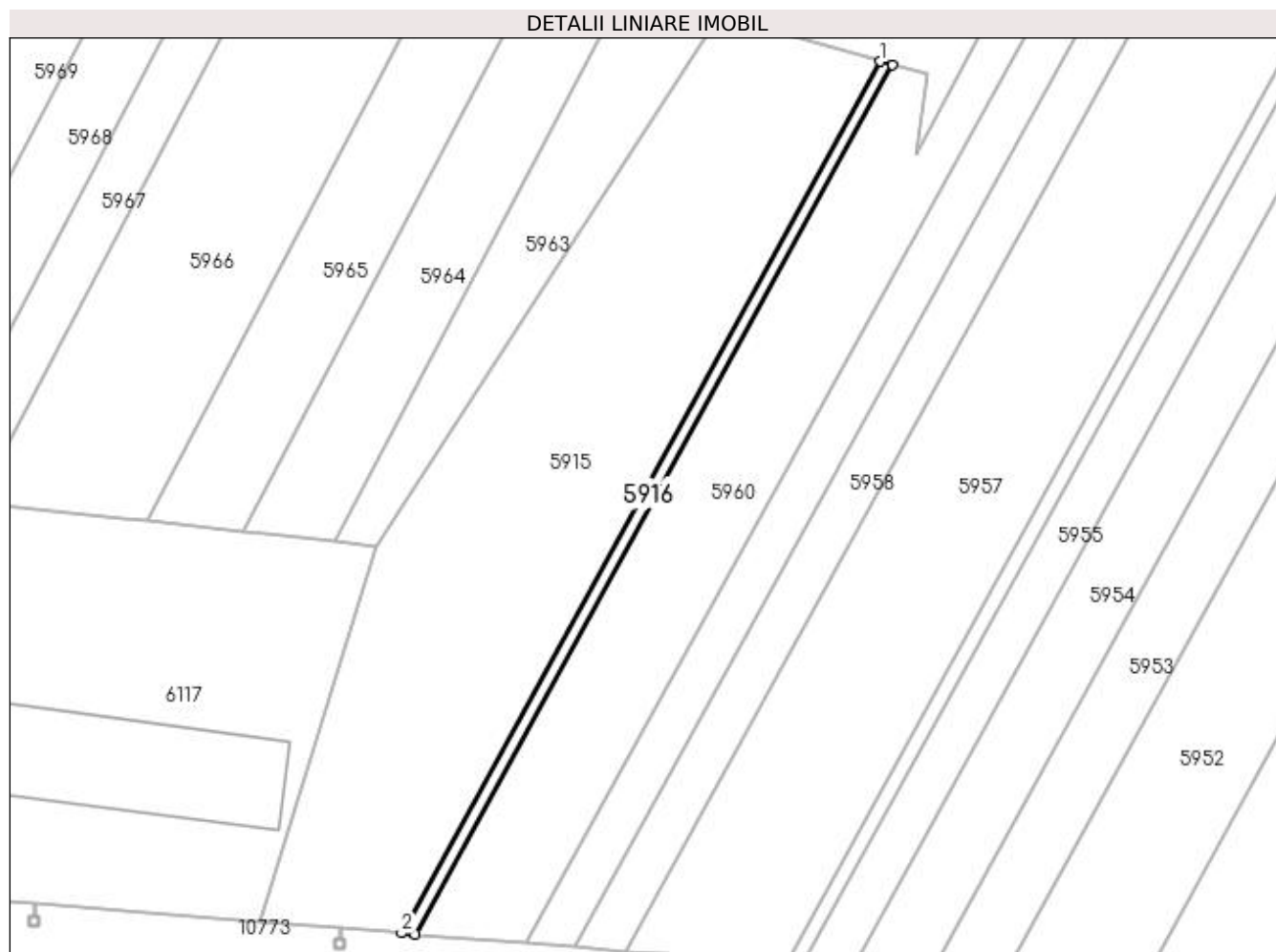
Inscrieri privind dezmembramintele dreptului de proprietate, drepturi reale de garanție și sarcini	Referințe
NU SUNT	

Anexa Nr. 1 La Partea I

Teren

Nr cadastral	Suprafața (mp)*	Observații / Referințe
	203	

* Suprafața este determinată în planul de proiecție Stereo 70.



Date referitoare la teren

Crt	Categorie folosință	Intra vilan	Suprafața (mp)	Tarla	Parcelă	Nr. topo	Observații / Referințe
1	curți constructii	DA	203	32	217/1/1	-	

Lungime Segmente

1) Valorile lungimilor segmentelor sunt obținute din proiecție în plan.

Punct început	X / Y	Punct sfârșit	X / Y	Lungime segment (** (m)
1	428.217,179 300.614,918	2	428.155,556 300.502,719	128.008
2	428.155,556 300.502,719	3	428.157,293 300.502,579	1.743
3	428.157,293 300.502,579	4	428.218,751 300.614,478	127.665
4	428.218,751 300.614,478	1	428.217,179 300.614,918	1.632

**** Lungimile segmentelor sunt determinate în planul de proiecție Stereo 70 și sunt rotunjite la 1 milimetru.**

***** Distanța dintre puncte este formată din segmente cumulate ce sunt mai mici decât valoarea 1 milimetru.**

**DATE DESPRE IMOBILUL NR. 5917**

Oficiul de Cadastru și Publicitate Imobiliară DOLJ
Biroul de Cadastru și Publicitate Imobiliară Craiova

A. Partea I. Descrierea imobilului

TEREN Extravilan

Adresa: Jud. Dolj, T32 P224/2

Nr. Crt	Nr cadastral Nr. topografic	Suprafața* (mp)	Observații / Referințe
A1		12.515	Sector cadastral:33 Teren neimprejmuit;

B. Partea II. Proprietari și acte

Inscrieri privitoare la dreptul de proprietate și alte drepturi reale	Referințe
/	
Act Administrativ nr. TDP 1191-1364, din 16/02/1998 emis de CJSDPAT DOLJ;	
B1	A1
Intabulare, drept de PROPRIETATE, dobândit prin Reconstituire, cota actuala 1/1, cota initiala 1/1 1) ZAMFIRESCU VICTOR, LIPSA CNP	

C. Partea III. SARCINI .

Inscrieri privind dezmembramintele dreptului de proprietate, drepturi reale de garanție și sarcini	Referințe
NU SUNT	

Anexa Nr. 1 La Partea I

Teren

Nr cadastral	Suprafața (mp)*	Observații / Referințe
	12.515	

* Suprafața este determinată în planul de proiecție Stereo 70.



Date referitoare la teren

Crt	Categorie folosință	Intra vilan	Suprafața (mp)	Tarla	Parcelă	Nr. topo	Observații / Referințe
1	arabil	NU	12.515	32	224/2	-	

Lungime Segmente

1) Valorile lungimilor segmentelor sunt obținute din proiecție în plan.

Punct început	X / Y	Punct sfârșit	X / Y	Lungime segment (** (m)
1	427.432,683 300.971,116	2	427.399,124 300.903,778	75.237
2	427.399,124 300.903,778	3	427.444,378 300.900,46	45.375
3	427.444,378 300.900,46	4	427.455,291 300.899,659	10.942
4	427.455,291 300.899,659	5	427.510,388 300.895,761	55.235
5	427.510,388 300.895,761	6	427.564,424 300.891,937	54.171

Punct început	X / Y	Punct sfârșit	X / Y	Lungime segment (** (m)
6	427.564,424 300.891,937	7	427.602,068 300.967,472	84.396
7	427.602,068 300.967,472	8	427.548,288 300.971,811	53.955
8	427.548,288 300.971,811	9	427.538,367 300.972,611	9.953
9	427.538,367 300.972,611	10	427.481,589 300.970,988	56.801
10	427.481,589 300.970,988	11	427.479,459 300.970,852	2.134
11	427.479,459 300.970,852	12	427.478,439 300.970,787	1.022
12	427.478,439 300.970,787	13	427.455,198 300.970,752	23.241
13	427.455,198 300.970,752	14	427.444,09 300.971,907	11.168
14	427.444,09 300.971,907	1	427.432,683 300.971,116	11.434

** Lungimile segmentelor sunt determinate în planul de proiecție Stereo 70 și sunt rotunjite la 1 milimetru.

*** Distanța dintre puncte este formată din segmente cumulate ce sunt mai mici decât valoarea 1 milimetru.

**DATE DESPRE IMOBILUL NR. 5918**

Oficiul de Cadastru și Publicitate Imobiliară DOLJ
Biroul de Cadastru și Publicitate Imobiliară Craiova

A. Partea I. Descrierea imobilului

TEREN Extravilan

Adresa: Jud. Dolj, T32 P273/1

Nr. Crt	Nr cadastral Nr. topografic	Suprafața* (mp)	Observații / Referințe
A1		7.500	Sector cadastral:33 Teren neimpregmuit;

B. Partea II. Proprietari și acte

Inscrieri privitoare la dreptul de proprietate și alte drepturi reale	Referințe
/	
Act Administrativ nr. TDP 1590, din 24/03/2004 emis de CJSDPAT DOLJ;	
B1	A1
Intabulare, drept de PROPRIETATE, dobândit prin Reconstituire, cota actuala 1/1, cota initiala 1/1 1) RĂDULESCU ELENA, LIPSA CNP	

C. Partea III. SARCINI .

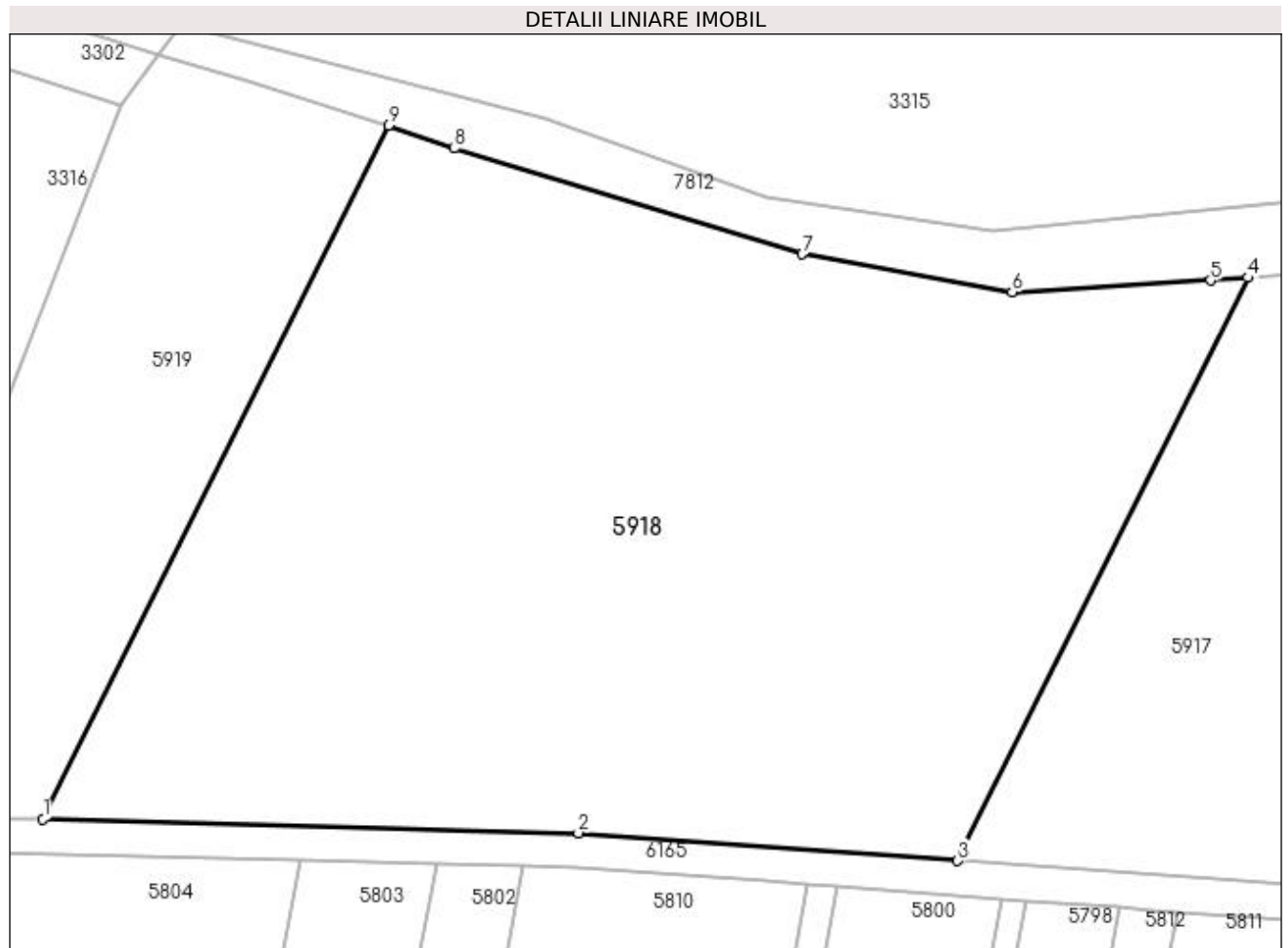
Inscrieri privind dezmembramintele dreptului de proprietate, drepturi reale de garanție și sarcini	Referințe
NU SUNT	

Anexa Nr. 1 La Partea I

Teren

Nr cadastral	Suprafața (mp)*	Observații / Referințe
	7.500	

* Suprafața este determinată în planul de proiecție Stereo 70.



Date referitoare la teren

Crt	Categorie folosință	Intravilan	Suprafața (mp)	Tarla	Parcelă	Nr. topo	Observații / Referințe
1	arabil	NU	7.500	32	273/1	-	

Lungime Segmente

1) Valorile lungimilor segmentelor sunt obținute din proiecție în plan.

Punct început	X / Y	Punct sfârșit	X / Y	Lungime segment (** (m)
1	427.293,421 300.908,615	2	427.355,291 300.906,992	61.891
2	427.355,291 300.906,992	3	427.399,124 300.903,778	43.951
3	427.399,124 300.903,778	4	427.432,683 300.971,116	75.237
4	427.432,683 300.971,116	5	427.428,359 300.970,816	4.334
5	427.428,359 300.970,816	6	427.405,437 300.969,468	22.962

Punct început	X / Y	Punct sfârșit	X / Y	Lungime segment (** (m)
6	427.405,437 300.969,468	7	427.381,166 300.973,834	24.661
7	427.381,166 300.973,834	8	427.340,908 300.986,033	42.066
8	427.340,908 300.986,033	9	427.333,338 300.988,71	8.029
9	427.333,338 300.988,71	1	427.293,421 300.908,615	89.491

** Lungimile segmentelor sunt determinate în planul de proiecție Stereo 70 și sunt rotunjite la 1 milimetru.

*** Distanța dintre puncte este formată din segmente cumulate ce sunt mai mici decât valoarea 1 milimetru.

**DATE DESPRE IMOBILUL NR. 5919**

Oficiul de Cadastru și Publicitate Imobiliară DOLJ
Biroul de Cadastru și Publicitate Imobiliară Craiova

A. Partea I. Descrierea imobilului

TEREN Extravilan

Adresa: Jud. Dolj, T32 P376/1

Nr. Crt	Nr cadastral Nr. topografic	Suprafața* (mp)	Observații / Referințe
A1		2.313	Sector cadastral:33 Teren neimprejmuț;

B. Partea II. Proprietari și acte

Inscrieri privitoare la dreptul de proprietate și alte drepturi reale		Referințe
/		
Act Administrativ nr. TDP 1164-1364, din 20/02/1998 emis de CJSDPAT DOLJ;		
B1	Intabulare, drept de PROPRIETATE, dobândit prin Reconstituire, cota actuala 1/1, cota initiala 1/1 1) DIMA LILI, LIPSA CNP 2) GHEORGHE MIRCEA, LIPSA CNP 3) PREDA MARIA, LIPSA CNP 4) ILIE MAGDALENA, LIPSA CNP	A1

C. Partea III. SARCINI .

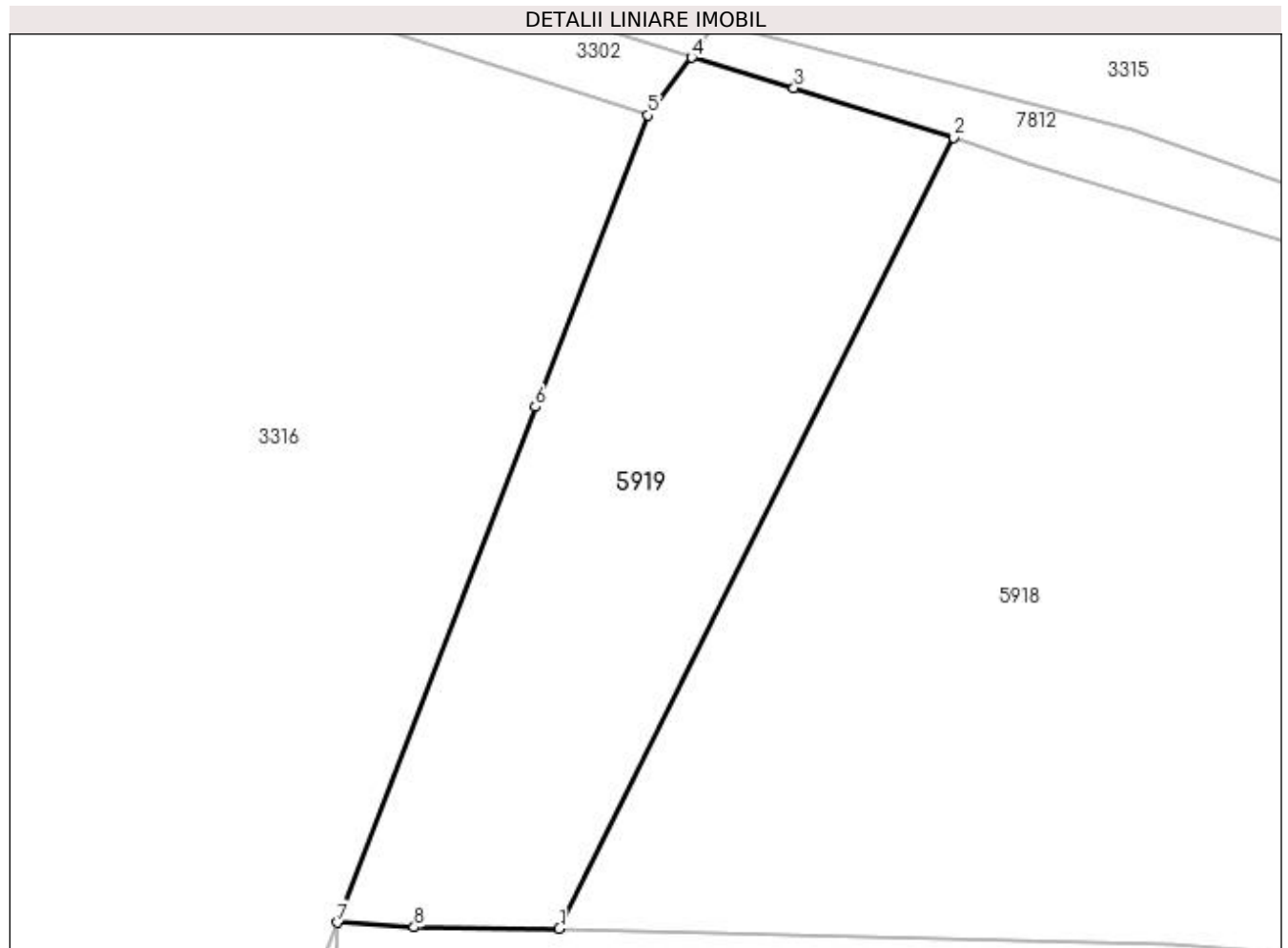
Inscrieri privind dezmembramintele dreptului de proprietate, drepturi reale de garanție și sarcini	Referințe
NU SUNT	

Anexa Nr. 1 La Partea I

Teren

Nr cadastral	Suprafața (mp)*	Observații / Referințe
	2.313	

* Suprafața este determinată în planul de proiecție Stereo 70.



Date referitoare la teren

Crt	Categorie folosință	Intra vilan	Suprafața (mp)	Tarla	Parcelă	Nr. topo	Observații / Referințe
1	arabil	NU	2.313	32	376/1	-	

Lungime Segmente

1) Valorile lungimilor segmentelor sunt obținute din proiecție în plan.

Punct început	X / Y	Punct sfârșit	X / Y	Lungime segment (** (m)
1	427.293,421 300.908,615	2	427.333,338 300.988,71	89.491
2	427.333,338 300.988,71	3	427.317,19 300.993,717	16.906
3	427.317,19 300.993,717	4	427.306,83 300.996,782	10.804
4	427.306,83 300.996,782	5	427.302,409 300.990,94	7.326
5	427.302,409 300.990,94	6	427.290,979 300.961,441	31.636

Punct început	X / Y	Punct sfârșit	X / Y	Lungime segment (** (m)
6	427.290,979 300.961,441	7	427.270,952 300.909,204	55.944
7	427.270,952 300.909,204	8	427.278,703 300.908,741	7.765
8	427.278,703 300.908,741	1	427.293,421 300.908,615	14.719

** Lungimile segmentelor sunt determinate în planul de proiecție Stereo 70 și sunt rotunjite la 1 milimetru.

*** Distanța dintre puncte este formată din segmente cumulate ce sunt mai mici decât valoarea 1 milimetru.

**DATE DESPRE IMOBILUL NR. 5920**

Oficiul de Cadastru și Publicitate Imobiliară DOLJ
Biroul de Cadastru și Publicitate Imobiliară Craiova

A. Partea I. Descrierea imobilului

TEREN Necunoscut

Adresa: Loc. Tartal, Jud. Dolj, T32 P304/1

Nr. Crt	Nr cadastral Nr. topografic	Suprafața* (mp)	Observații / Referințe
A1		1.813	Sector cadastral:33 Teren neimprejmuit; Conform PUG aprobat prin HCL 28/2015, suprafata intravilan = 469 mp, suprafata extravilan = 1344 mp.

B. Partea II. Proprietari și acte

Inscrieri privitoare la dreptul de proprietate și alte drepturi reale	Referințe
/	
Act Administrativ nr. TDP 125-9566, din 26/08/1993 emis de CJSDPAT DOLJ;	
B1	A1
Intabulare, drept de PROPRIETATE, dobandit prin Reconstituire, cota actuala 1/1, cota initiala 1/1 1) RĂDULESCU MARIETA, LIPSA CNP	

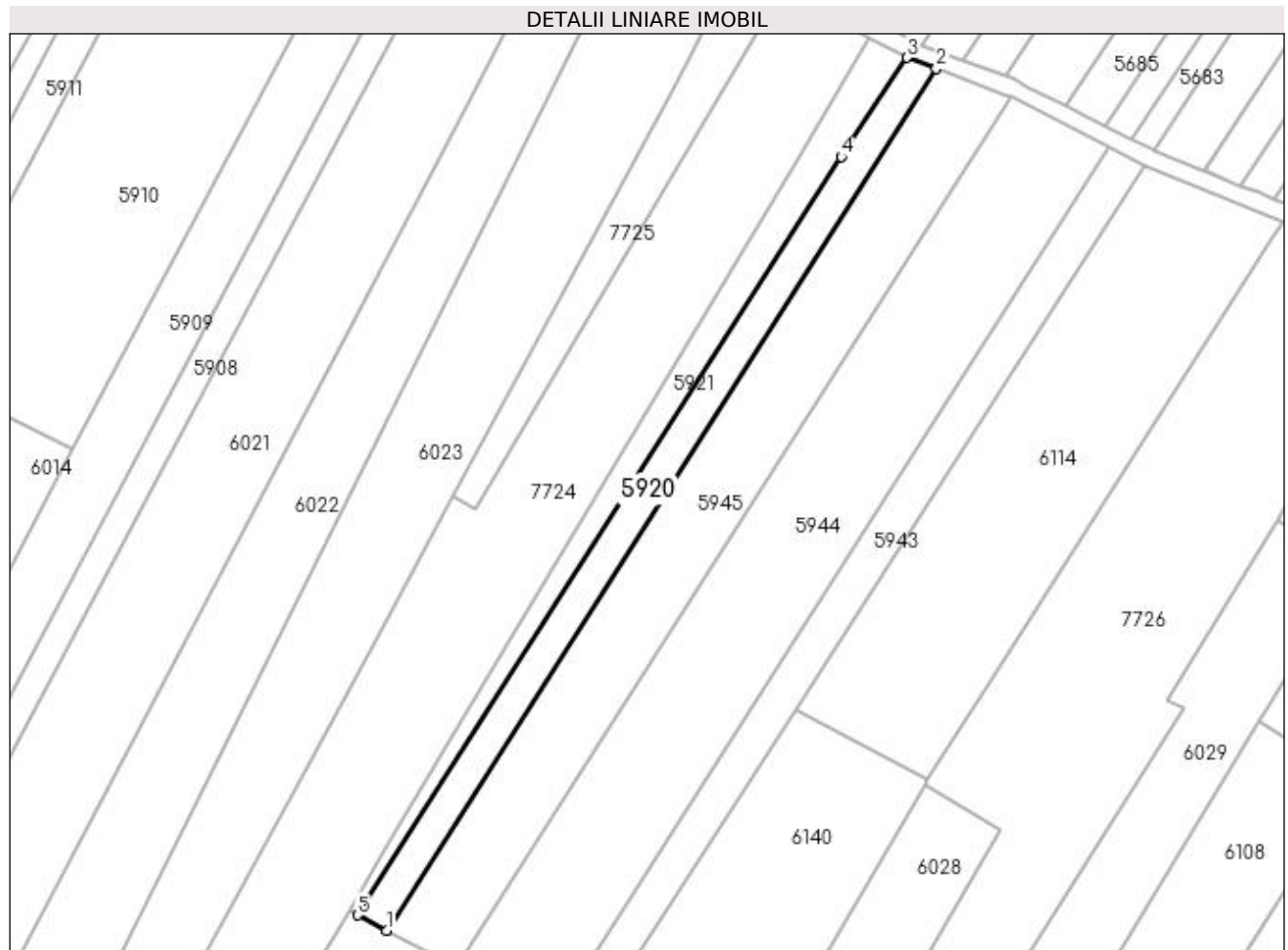
C. Partea III. SARCINI .

Inscrieri privind dezmembramintele dreptului de proprietate, drepturi reale de garanție și sarcini	Referințe
NU SUNT	

Anexa Nr. 1 La Partea I**Teren**

Nr cadastral	Suprafața (mp)*	Observații / Referințe
	1.813	Conform PUG aprobat prin HCL 28/2015, suprafața intravilan = 469 mp, suprafața extravilan = 1344 mp.

* Suprafața este determinată în planul de proiecție Stereo 70.

**Date referitoare la teren**

Crt	Categorie folosință	Intra vilan	Suprafața (mp)	Tarla	Parcelă	Nr. topo	Observații / Referințe
1	arabil	NU	1.344	32	304/1	-	
2	arabil	DA	469	32	304/1	-	

Lungime Segmente

1) Valorile lungimilor segmentelor sunt obținute din proiecție în plan.

Punct început	X / Y	Punct sfârșit	X / Y	Lungime segment (** (m)
1	428.760,725 300.577,479	2	428.889,188 300.778,722	238.75
2	428.889,188 300.778,722	3	428.882,277 300.781,303	7.377
3	428.882,277 300.781,303	4	428.866,997 300.758,146	27.744
4	428.866,997 300.758,146	5	428.753,937 300.581,033	210.123

Punct început	X / Y	Punct sfârșit	X / Y	Lungime segment (** (m)
5	428.753,937 300.581,033	1	428.760,725 300.577,479	7.662

** Lungimile segmentelor sunt determinate în planul de proiecție Stereo 70 și sunt rotunjite la 1 milimetru.

*** Distanța dintre puncte este formată din segmente cumulate ce sunt mai mici decât valoarea 1 milimetru.

**DATE DESPRE IMOBILUL NR. 5921**

Oficiul de Cadastru și Publicitate Imobiliară DOLJ
Biroul de Cadastru și Publicitate Imobiliară Craiova

A. Partea I. Descrierea imobilului

TEREN Necunoscut

Adresa: Loc. Tartal, Jud. Dolj, T32 P304/2/1

Nr. Crt	Nr cadastral Nr. topografic	Suprafața* (mp)	Observații / Referințe
A1		1.422	Sector cadastral:33 Teren neimprejmuit; Conform PUG aprobat prin HCL 28/2015, suprafata intravilan =206 mp, suprafata extravilan =1216 mp.

B. Partea II. Proprietari și acte

Inscrieri privitoare la dreptul de proprietate și alte drepturi reale	Referințe
/	
Act Normativ nr. Legea 7, din 13/03/1996 emis de PARLAMENTUL ROMÂNIEI (art. 13 alin. 15);	
B1	Inscrierea provizorie, drept de PROPRIETATE, dobandit prin Lege, cota actuala 1/1, cota initiala 1/1
1) NEIDENTIFICAT NEIDENTIFICAT, CIF:0000000000000	

C. Partea III. SARCINI .

Inscrieri privind dezmembramintele dreptului de proprietate, drepturi reale de garanție și sarcini	Referințe
NU SUNT	

Punct început	X / Y	Punct sfârșit	X / Y	Lungime segment (** (m)
5	428.855,759 300.756,222	6	428.782,387 300.633,464	143.014
6	428.782,387 300.633,464	7	428.760,944 300.597,588	41.796
7	428.760,944 300.597,588	8	428.751,914 300.582,092	17.935
8	428.751,914 300.582,092	1	428.753,937 300.581,033	2.283

** Lungimile segmentelor sunt determinate în planul de proiecție Stereo 70 și sunt rotunjite la 1 milimetru.

*** Distanța dintre puncte este formată din segmente cumulate ce sunt mai mici decât valoarea 1 milimetru.

**DATE DESPRE IMOBILUL NR. 5925**

Oficiul de Cadastru și Publicitate Imobiliară DOLJ
Biroul de Cadastru și Publicitate Imobiliară Craiova

A. Partea I. Descrierea imobilului

TEREN Intravilan

Adresa: Loc. Tartal, Jud. Dolj, T32 P224/1

Nr. Crt	Nr cadastral Nr. topografic	Suprafața* (mp)	Observații / Referințe
A1		5.040	Sector cadastral:33 Teren neimprejmuit;

B. Partea II. Proprietari și acte

Inscrieri privitoare la dreptul de proprietate și alte drepturi reale	Referințe
/	
Act Administrativ nr. TDP 212-2192, din 23/10/1997 emis de CJSDPAT DOLJ;	
B1	A1
Intabulare, drept de PROPRIETATE, dobândit prin Reconstituire, cota actuala 1/1, cota initiala 1/1 1) JUGANARU VASILICA, LIPSA CNP	

C. Partea III. SARCINI .

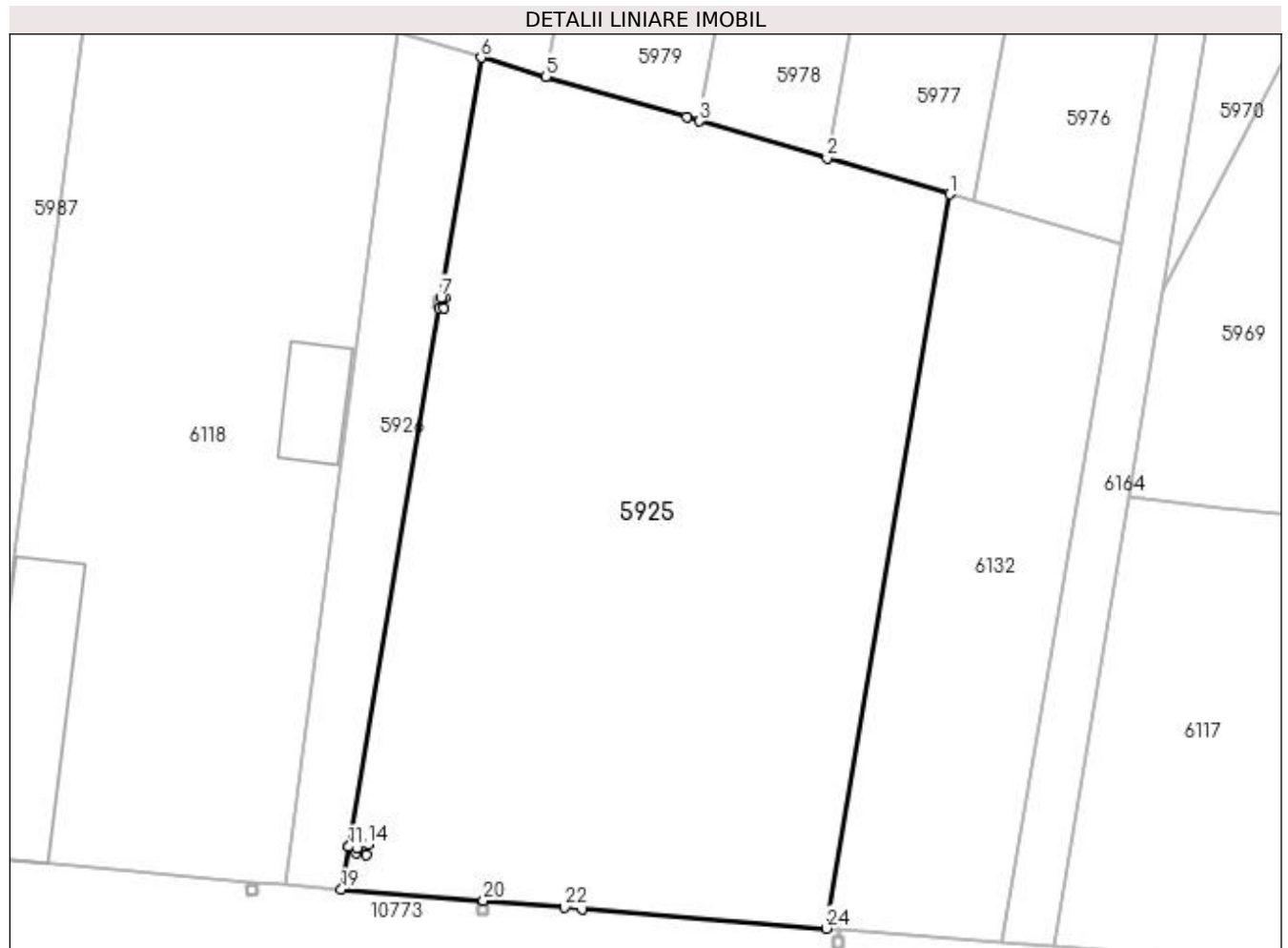
Inscrieri privind dezmembramintele dreptului de proprietate, drepturi reale de garanție și sarcini	Referințe
NU SUNT	

Anexa Nr. 1 La Partea I

Teren

Nr cadastral	Suprafața (mp)*	Observații / Referințe
	5.040	

* Suprafața este determinată în planul de proiecție Stereo 70.



Date referitoare la teren

Crt	Categorie folosință	Intra vilan	Suprafața (mp)	Tarla	Parcelă	Nr. topo	Observații / Referințe
1	arabil	DA	5.040	32	224/1	-	

Lungime Segmente

1) Valorile lungimilor segmentelor sunt obținute din proiecție în plan.

Punct început	X / Y	Punct sfârșit	X / Y	Lungime segment (** (m)
1	428.040,621 300.597,136	2	428.026,594 300.601,224	14.611
3	428.011,979 300.605,484	4	428.010,524 300.605,908	1.516
5	427.994,408 300.610,605	6	427.986,986 300.612,769	7.731
7	427.982,372 300.585,306	8	427.982,842 300.585,24	0.475
9	427.982,676 300.584,051	10	427.982,173 300.584,122	0.508

Punct început	X / Y	Punct sfârșit	X / Y	Lungime segment (** (m)
2	428.026,594 300.601,224	3	428.011,979 300.605,484	15.223
4	428.010,524 300.605,908	5	427.994,408 300.610,605	16.787
6	427.986,986 300.612,769	7	427.982,372 300.585,306	27.848
8	427.982,842 300.585,24	9	427.982,676 300.584,051	1.201
10	427.982,173 300.584,122	11	427.971,811 300.522,455	62.532

Punct început	X / Y	Punct sfârșit	X / Y	Lungime segment (** (m)
11	427.971,811 300.522,455	12	427.972,764 300.522,295	0.966
13	427.972,847 300.522,889	14	427.974,036 300.522,722	1.201
15	427.973,869 300.521,534	16	427.972,681 300.521,7	1.2
17	427.972,763 300.522,29	18	427.971,81 300.522,45	0.966
19	427.970,99 300.517,564	20	427.987,221 300.516,261	16.283
21	427.987,226 300.516,26	22	427.996,572 300.515,51	9.376
23	427.998,587 300.515,348	24	428.026,501 300.513,101	28.004

Punct început	X / Y	Punct sfârșit	X / Y	Lungime segment (** (m)
12	427.972,764 300.522,295	13	427.972,847 300.522,889	0.6
14	427.974,036 300.522,722	15	427.973,869 300.521,534	1.2
16	427.972,681 300.521,7	17	427.972,763 300.522,29	0.596
18	427.971,81 300.522,45	19	427.970,99 300.517,564	4.954
20	427.987,221 300.516,261	21	427.987,226 300.516,26	0.005
22	427.996,572 300.515,51	23	427.998,587 300.515,348	2.022
24	428.026,501 300.513,101	1	428.040,621 300.597,136	85.213

** Lungimile segmentelor sunt determinate în planul de proiecție Stereo 70 și sunt rotunjite la 1 milimetru.

*** Distanța dintre puncte este formată din segmente cumulate ce sunt mai mici decât valoarea 1 milimetru.

**DATE DESPRE IMOBILUL NR. 5926**

Oficiul de Cadastru și Publicitate Imobiliară DOLJ
Biroul de Cadastru și Publicitate Imobiliară Craiova

A. Partea I. Descrierea imobilului

TEREN Intravilan

Adresa: Loc. Tartal, Jud. Dolj, T32 P170/3/1

Nr. Crt	Nr cadastral Nr. topografic	Suprafața* (mp)	Observații / Referințe
A1		794	Sector cadastral:33 Teren neimprejmuit;

B. Partea II. Proprietari și acte

Inscrieri privitoare la dreptul de proprietate și alte drepturi reale	Referințe
/	
Act Normativ nr. Legea 7, din 13/03/1996 emis de PARLAMENTUL ROMÂNIEI (art. 13 alin. 15);	
B1	Inscrierea provizorie, drept de PROPRIETATE, dobandit prin Lege, cota actuala 1/1, cota initiala 1/1
	1) NEIDENTIFICAT NEIDENTIFICAT, CIF:0000000000000

C. Partea III. SARCINI .

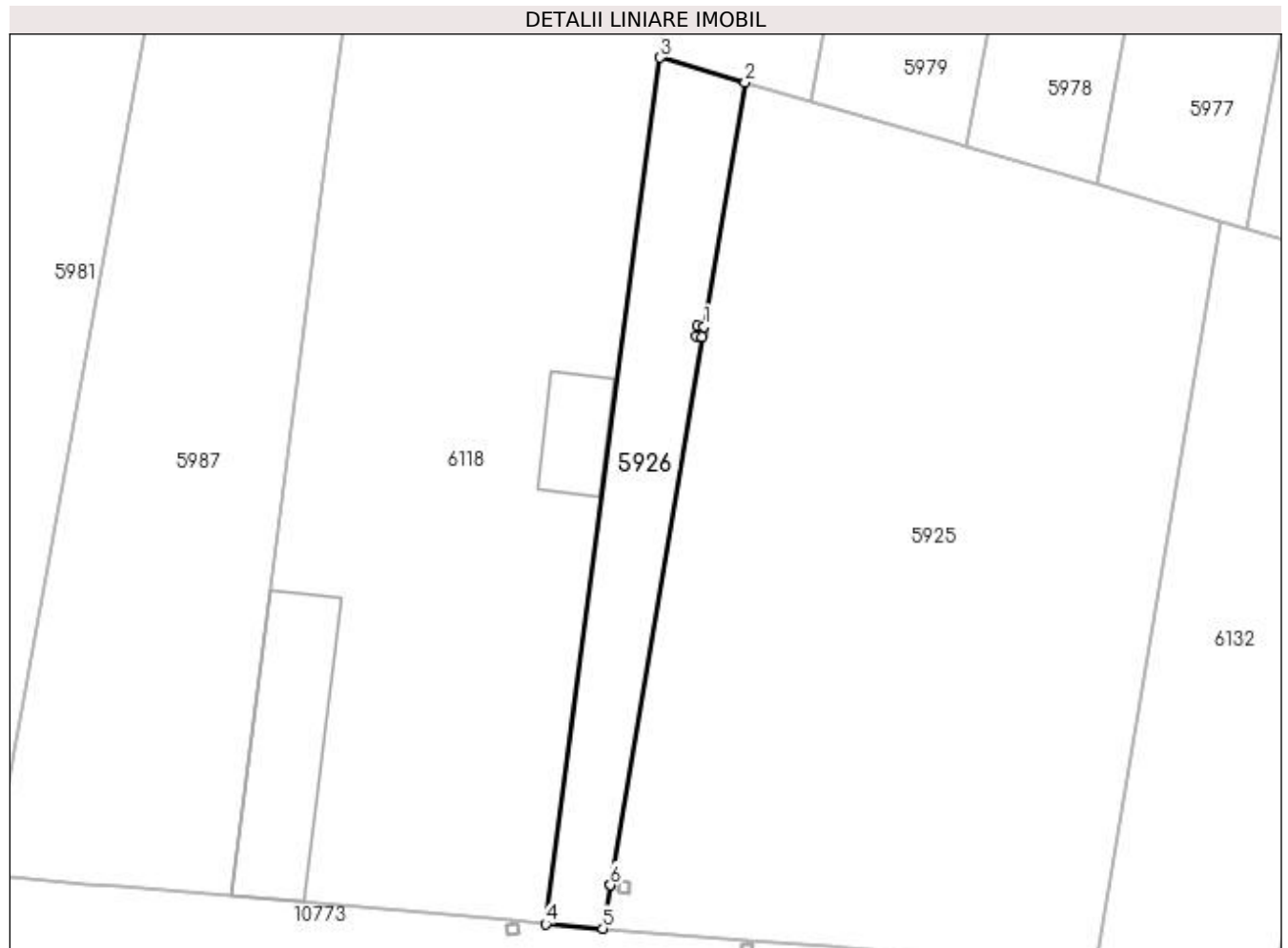
Inscrieri privind dezmembramintele dreptului de proprietate, drepturi reale de garanție și sarcini	Referințe
NU SUNT	

Anexa Nr. 1 La Partea I

Teren

Nr cadastral	Suprafața (mp)*	Observații / Referințe
	794	

* Suprafața este determinată în planul de proiecție Stereo 70.



Date referitoare la teren

Crt	Categorie folosință	Intravilan	Suprafața (mp)	Tarla	Parcelă	Nr. topo	Observații / Referințe
1	curți constructii	DA	794	32	170/3/1	-	

Lungime Segmente

1) Valorile lungimilor segmentelor sunt obținute din proiecție în plan.

Punct început	X / Y	Punct sfârșit	X / Y	Lungime segment (** (m)
1	427.982,372 300.585,306	2	427.986,986 300.612,769	27.848
2	427.986,986 300.612,769	3	427.977,433 300.615,553	9.95
3	427.977,433 300.615,553	4	427.964,542 300.518,082	98.32
4	427.964,542 300.518,082	5	427.970,99 300.517,564	6.469
5	427.970,99 300.517,564	6	427.971,81 300.522,45	4.954

Punct început	X / Y	Punct sfârșit	X / Y	Lungime segment (** (m)
6	427.971,81 300.522,45	7	427.971,811 300.522,455	0.005
7	427.971,811 300.522,455	8	427.982,173 300.584,122	62.532
8	427.982,173 300.584,122	9	427.981,488 300.584,218	0.692
9	427.981,488 300.584,218	10	427.981,654 300.585,406	1.2
10	427.981,654 300.585,406	1	427.982,372 300.585,306	0.725

** Lungimile segmentelor sunt determinate în planul de proiecție Stereo 70 și sunt rotunjite la 1 milimetru.

*** Distanța dintre puncte este formată din segmente cumulate ce sunt mai mici decât valoarea 1 milimetru.

**DATE DESPRE IMOBILUL NR. 5930**

Oficiul de Cadastru și Publicitate Imobiliară DOLJ
 Biroul de Cadastru și Publicitate Imobiliară Craiova

A. Partea I. Descrierea imobilului

TEREN Extravilan

Adresa: Jud. Dolj, T32 P4

Nr. Crt	Nr cadastral Nr. topografic	Suprafața* (mp)	Observații / Referințe
A1	32233	800	Sector cadastral:33 Teren neimprejmuit;

B. Partea II. Proprietari și acte

Inscrieri privitoare la dreptul de proprietate și alte drepturi reale		Referințe
77490 / 11/04/2018		
Act Administrativ nr. TDP nr. 19488, din 27/04/2016 emis de CJSDPAT DOLJ;		
B1	Intabulare, drept de PROPRIETATE, dobandit prin Lege, cota actuala 1/1, cota initiala 1/1 1) PAROHIA TARTAL, CIF:5219215	A1

C. Partea III. SARCINI .

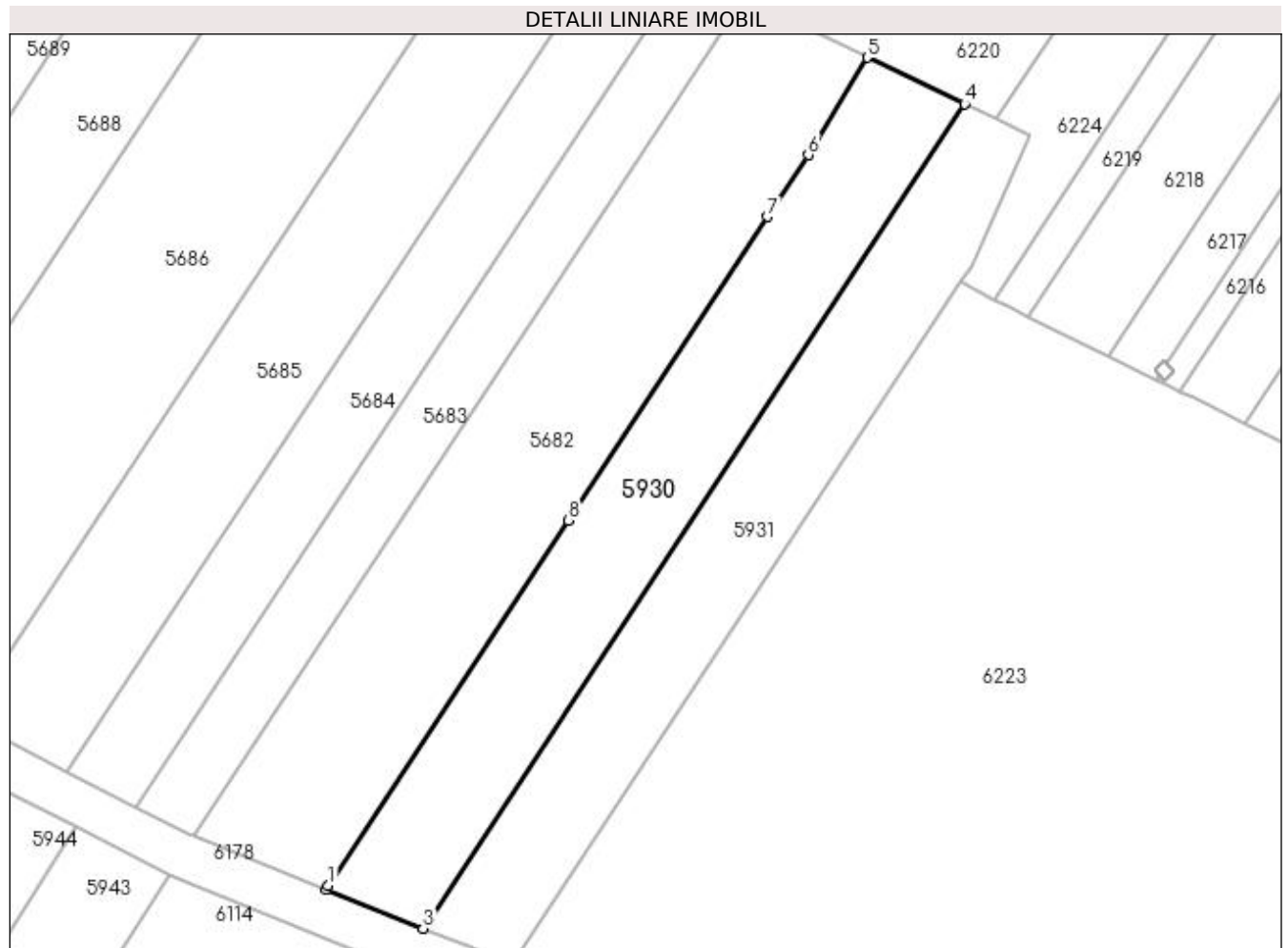
Inscrieri privind dezmembramintele dreptului de proprietate, drepturi reale de garanție și sarcini	Referințe
NU SUNT	

Anexa Nr. 1 La Partea I

Teren

Nr cadastral	Suprafața (mp)*	Observații / Referințe
32233	800	

* Suprafața este determinată în planul de proiecție Stereo 70.



Date referitoare la teren

Crt	Categorie folosință	Intra vilan	Suprafața (mp)	Tarla	Parcelă	Nr. topo	Observații / Referințe
1	livada	NU	800	32	4	-	

Lungime Segmente

1) Valorile lungimilor segmentelor sunt obținute din proiecție în plan.

Punct început	X / Y	Punct sfârșit	X / Y	Lungime segment (** (m)
1	428.951,939 300.755,219	2	428.951,755 300.754,877	0.388
2	428.951,755 300.754,877	3	428.960,329 300.751,413	9.247
3	428.960,329 300.751,413	4	429.008,343 300.824,436	87.394
4	429.008,343 300.824,436	5	428.999,7 300.828,558	9.576
5	428.999,7 300.828,558	6	428.994,485 300.819,927	10.084

Punct început	X / Y	Punct sfârșit	X / Y	Lungime segment (** (m)
6	428.994,485 300.819,927	7	428.990,882 300.814,448	6.558
7	428.990,882 300.814,448	8	428.973,199 300.787,553	32.187
8	428.973,199 300.787,553	1	428.951,939 300.755,219	38.697

** Lungimile segmentelor sunt determinate în planul de proiecție Stereo 70 și sunt rotunjite la 1 milimetru.

*** Distanța dintre puncte este formată din segmente cumulate ce sunt mai mici decât valoarea 1 milimetru.

**DATE DESPRE IMOBILUL NR. 5931**

Oficiul de Cadastru și Publicitate Imobiliară DOLJ
Biroul de Cadastru și Publicitate Imobiliară Craiova

A. Partea I. Descrierea imobilului

TEREN Extravilan

Adresa: Jud. Dolj, T32 P369

Nr. Crt	Nr cadastral Nr. topografic	Suprafața* (mp)	Observații / Referințe
A1		714	Sector cadastral:33 Teren neimprejmuit;

B. Partea II. Proprietari și acte

Inscrieri privitoare la dreptul de proprietate și alte drepturi reale	Referințe
/	
Act Administrativ nr. TDP 135-9566, din 05/10/1993 emis de CJSDPAT DOLJ;	
B1	A1
Intabulare, drept de PROPRIETATE, dobândit prin Reconstituire, cota actuala 1/1, cota initiala 1/1 1) BURLAN STEFAN , LIPSA CNP	

C. Partea III. SARCINI .

Inscrieri privind dezmembramintele dreptului de proprietate, drepturi reale de garanție și sarcini	Referințe
NU SUNT	

Anexa Nr. 1 La Partea I

Teren

Nr cadastral	Suprafața (mp)*	Observații / Referințe
	714	

* Suprafața este determinată în planul de proiecție Stereo 70.



Date referitoare la teren

Crt	Categorie folosință	Intravilan	Suprafața (mp)	Tarla	Parcelă	Nr. topo	Observații / Referințe
1	pasune	NU	714	32	369	-	

Lungime Segmente

1) Valorile lungimilor segmentelor sunt obținute din proiecție în plan.

Punct început	X / Y	Punct sfârșit	X / Y	Lungime segment (** (m)
1	429.008,343 300.824,436	2	428.960,329 300.751,413	87.394
2	428.960,329 300.751,413	3	428.964,392 300.749,771	4.382
3	428.964,392 300.749,771	4	428.968,221 300.748,224	4.13
4	428.968,221 300.748,224	5	429.007,963 300.808,668	72.339
5	429.007,963 300.808,668	6	429.008,909 300.810,107	1.722

Punct început	X / Y	Punct sfârșit	X / Y	Lungime segment (** (m)
6	429.008,909 300.810,107	7	429.014,075 300.821,702	12.694
7	429.014,075 300.821,702	8	429.012,156 300.822,617	2.126
8	429.012,156 300.822,617	9	429.011,18 300.823,083	1.082
9	429.011,18 300.823,083	1	429.008,343 300.824,436	3.143

** Lungimile segmentelor sunt determinate în planul de proiecție Stereo 70 și sunt rotunjite la 1 milimetru.

*** Distanța dintre puncte este formată din segmente cumulate ce sunt mai mici decât valoarea 1 milimetru.

**DATE DESPRE IMOBILUL NR. 5932**

Oficiul de Cadastru și Publicitate Imobiliară DOLJ
Biroul de Cadastru și Publicitate Imobiliară Craiova

A. Partea I. Descrierea imobilului

TEREN Extravilan

Adresa: Jud. Dolj, T32 P290/2

Nr. Crt	Nr cadastral Nr. topografic	Suprafața* (mp)	Observații / Referințe
A1		897	Sector cadastral:33 Teren neimprejmuit;

B. Partea II. Proprietari și acte

Inscrieri privitoare la dreptul de proprietate și alte drepturi reale	Referințe
/	
Act Administrativ nr. TDP 214-2192, din 23/11/1993 emis de CJSDPAT DOLJ;	
B1	A1
Intabulare, drept de PROPRIETATE, dobândit prin Reconstituire, cota actuala 1/1, cota initiala 1/1 1) SOVA DUMITRA, LIPSA CNP	

C. Partea III. SARCINI .

Inscrieri privind dezmembramintele dreptului de proprietate, drepturi reale de garanție și sarcini	Referințe
NU SUNT	

Anexa Nr. 1 La Partea I

Teren

Nr cadastral	Suprafața (mp)*	Observații / Referințe
	897	

* Suprafața este determinată în planul de proiecție Stereo 70.



Date referitoare la teren

Crt	Categorie folosință	Intravilan	Suprafața (mp)	Tarla	Parcelă	Nr. topo	Observații / Referințe
1	arabil	NU	897	32	290/2	-	

Lungime Segmente

1) Valorile lungimilor segmentelor sunt obținute din proiecție în plan.

Punct început	X / Y	Punct sfârșit	X / Y	Lungime segment (** (m)
1	427.233,121 300.709,865	2	427.214,595 300.714,295	19.048
2	427.214,595 300.714,295	3	427.206,653 300.687,693	27.762
3	427.206,653 300.687,693	4	427.200,025 300.672,79	16.31
4	427.200,025 300.672,79	5	427.202,7 300.674,176	3.013
5	427.202,7 300.674,176	6	427.225,187 300.668,799	23.121

Punct început	X / Y	Punct sfârșit	X / Y	Lungime segment (** (m)
6	427.225,187 300.668,799	1	427.233,121 300.709,865	41.825

** Lungimile segmentelor sunt determinate în planul de proiecție Stereo 70 și sunt rotunjite la 1 milimetru.

*** Distanța dintre puncte este formată din segmente cumulate ce sunt mai mici decât valoarea 1 milimetru.

**DATE DESPRE IMOBILUL NR. 5933**

Oficiul de Cadastru și Publicitate Imobiliară DOLJ
Biroul de Cadastru și Publicitate Imobiliară Craiova

A. Partea I. Descrierea imobilului

TEREN Extravilan

Adresa: Jud. Dolj, T32 P290/3/1

Nr. Crt	Nr cadastral Nr. topografic	Suprafața* (mp)	Observații / Referințe
A1		858	Sector cadastral:33 Teren neimprejmuit;

B. Partea II. Proprietari și acte

Inscrieri privitoare la dreptul de proprietate și alte drepturi reale	Referințe
/	
Act Normativ nr. Legea 7, din 13/03/1996 emis de PARLAMENTUL ROMÂNIEI (art. 13 alin. 15);	
B1	Inscrierea provizorie, drept de PROPRIETATE, dobandit prin Lege, cota actuala 1/1, cota initiala 1/1
	1) NEIDENTIFICAT NEIDENTIFICAT, CIF:0000000000000

C. Partea III. SARCINI .

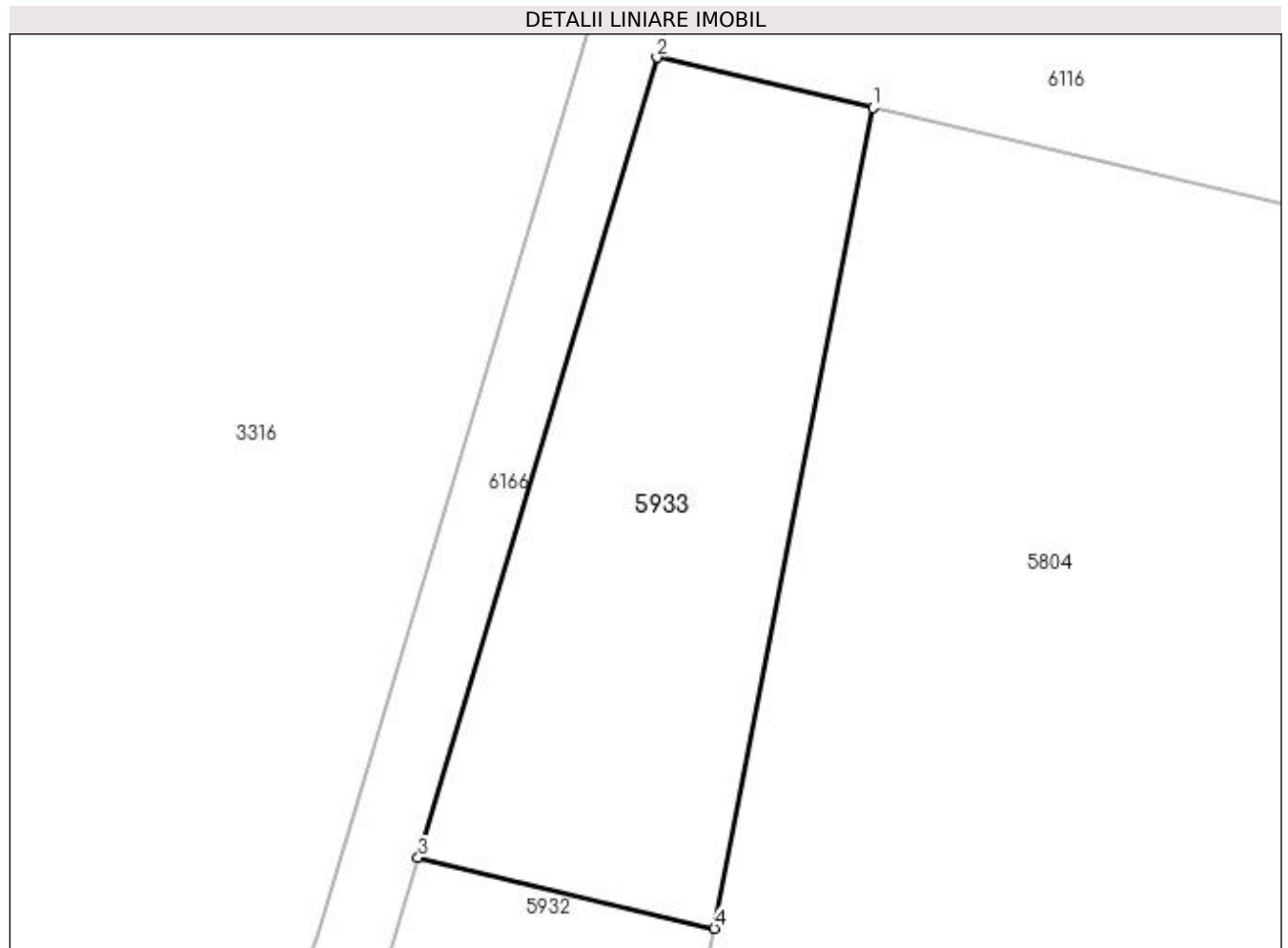
Inscrieri privind dezmembramintele dreptului de proprietate, drepturi reale de garanție și sarcini	Referințe
NU SUNT	

Anexa Nr. 1 La Partea I

Teren

Nr cadastral	Suprafața (mp)*	Observații / Referințe
	858	

* Suprafața este determinată în planul de proiecție Stereo 70.



Date referitoare la teren

Crt	Categorie folosință	Intra vilan	Suprafața (mp)	Tarla	Parcelă	Nr. topo	Observații / Referințe
1	curți constructii	NU	858	32	290/3/1	-	

Lungime Segmente

1) Valorile lungimilor segmentelor sunt obținute din proiecție în plan.

Punct început	X / Y	Punct sfârșit	X / Y	Lungime segment (** (m)
1	427.243,033 300.761,166	2	427.229,528 300.764,312	13.867
2	427.229,528 300.764,312	3	427.214,595 300.714,295	52.199
3	427.214,595 300.714,295	4	427.233,121 300.709,865	19.048
4	427.233,121 300.709,865	1	427.243,033 300.761,166	52.25

**** Lungimile segmentelor sunt determinate în planul de proiecție Stereo 70 și sunt rotunjite la 1 milimetru.**

***** Distanța dintre puncte este formată din segmente cumulate ce sunt mai mici decât valoarea 1 milimetru.**

**DATE DESPRE IMOBILUL NR. 5934**

Oficiul de Cadastru și Publicitate Imobiliară DOLJ
Biroul de Cadastru și Publicitate Imobiliară Craiova

A. Partea I. Descrierea imobilului

TEREN Necunoscut

Adresa: Loc. Tartal, Jud. Dolj, T32 P28

Nr. Crt	Nr cadastral Nr. topografic	Suprafața* (mp)	Observații / Referințe
A1		924	Sector cadastral:33 Teren neimprejmuit; Conform PUG aprobat prin HCL 28/2015, suprafata intravilan =434 mp, suprafata extravilan =490 mp.

B. Partea II. Proprietari și acte

Inscrieri privitoare la dreptul de proprietate și alte drepturi reale	Referințe
/	
Act Administrativ nr. TDP 132-9566, din 04/10/1993 emis de CJSDPAT DOLJ;	
B1	A1
Intabulare, drept de PROPRIETATE, dobandit prin Reconstituire, cota actuala 1/1, cota initiala 1/1 1) ZAMFIRESCU MARIN, LIPSA CNP	

C. Partea III. SARCINI .

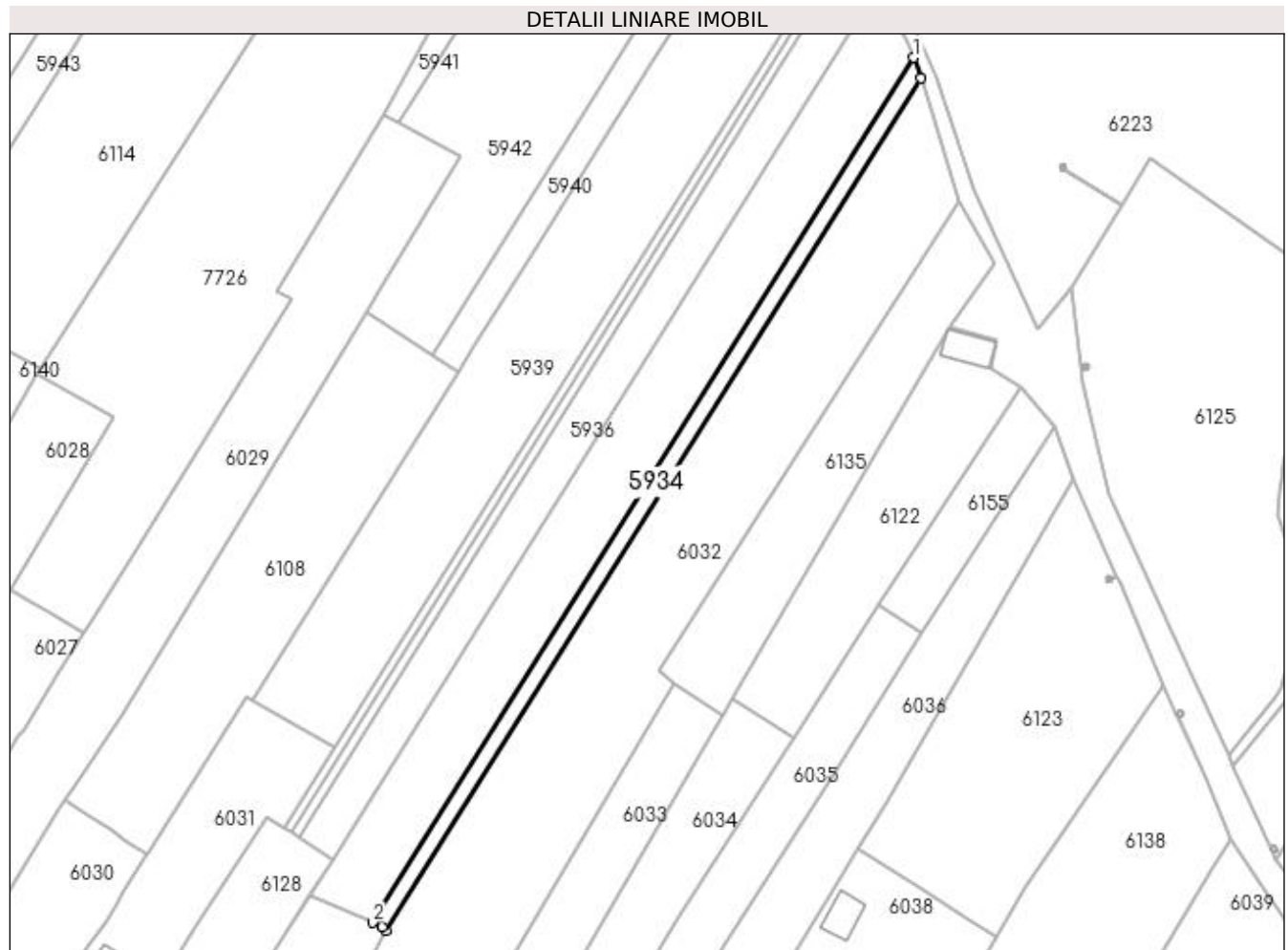
Inscrieri privind dezmembramintele dreptului de proprietate, drepturi reale de garanție și sarcini	Referințe
NU SUNT	

Anexa Nr. 1 La Partea I

Teren

Nr cadastral	Suprafața (mp)*	Observații / Referințe
	924	Conform PUG aprobat prin HCL 28/2015, suprafața intravilan =434 mp, suprafața extravilan =490 mp.

* Suprafața este determinată în planul de proiecție Stereo 70.



Date referitoare la teren

Crt	Categorie folosință	Intra vilan	Suprafața (mp)	Tarla	Parcelă	Nr. topo	Observații / Referințe
1	arabil	NU	490	32	28	-	
2	arabil	DA	434	32	28	-	

Lungime Segmente

1) Valorile lungimilor segmentelor sunt obținute din proiecție în plan.

Punct început	X / Y	Punct sfârșit	X / Y	Lungime segment (** (m)
1	429.094,533 300.686,592	2	428.966,043 300.481,21	242.263
2	428.966,043 300.481,21	3	428.968,281 300.480,231	2.443
3	428.968,281 300.480,231	4	428.969,093 300.479,366	1.186
4	428.969,093 300.479,366	5	429.096,312 300.681,672	238.982

Punct început	X / Y	Punct sfârșit	X / Y	Lungime segment (** (m)
5	429.096,312 300.681,672	1	429.094,533 300.686,592	5.232

** Lungimile segmentelor sunt determinate în planul de proiecție Stereo 70 și sunt rotunjite la 1 milimetru.

*** Distanța dintre puncte este formată din segmente cumulate ce sunt mai mici decât valoarea 1 milimetru.

**DATE DESPRE IMOBILUL NR. 5935**

Oficiul de Cadastru și Publicitate Imobiliară DOLJ
Biroul de Cadastru și Publicitate Imobiliară Craiova

A. Partea I. Descrierea imobilului

TEREN Necunoscut

Adresa: Loc. Tartal, Jud. Dolj, T32 P88

Nr. Crt	Nr cadastral Nr. topografic	Suprafața* (mp)	Observații / Referințe
A1		4.000	Sector cadastral:33 Teren neimprejmuit; Conform PUG aprobat prin HCL 28/2015, suprafata intravilan =1839 mp, suprafata extravilan =2161 mp.

B. Partea II. Proprietari și acte

Inscrieri privitoare la dreptul de proprietate și alte drepturi reale	Referințe
/	
Act Administrativ nr. TDP 612-15093, din 11/09/1997 emis de CJSDPAT DOLJ;	
B1	A1
Intabulare, drept de PROPRIETATE, dobandit prin Reconstituire, cota actuala 1/1, cota initiala 1/1 1) MARINESCU CONSTANTIN, LIPSA CNP	

C. Partea III. SARCINI .

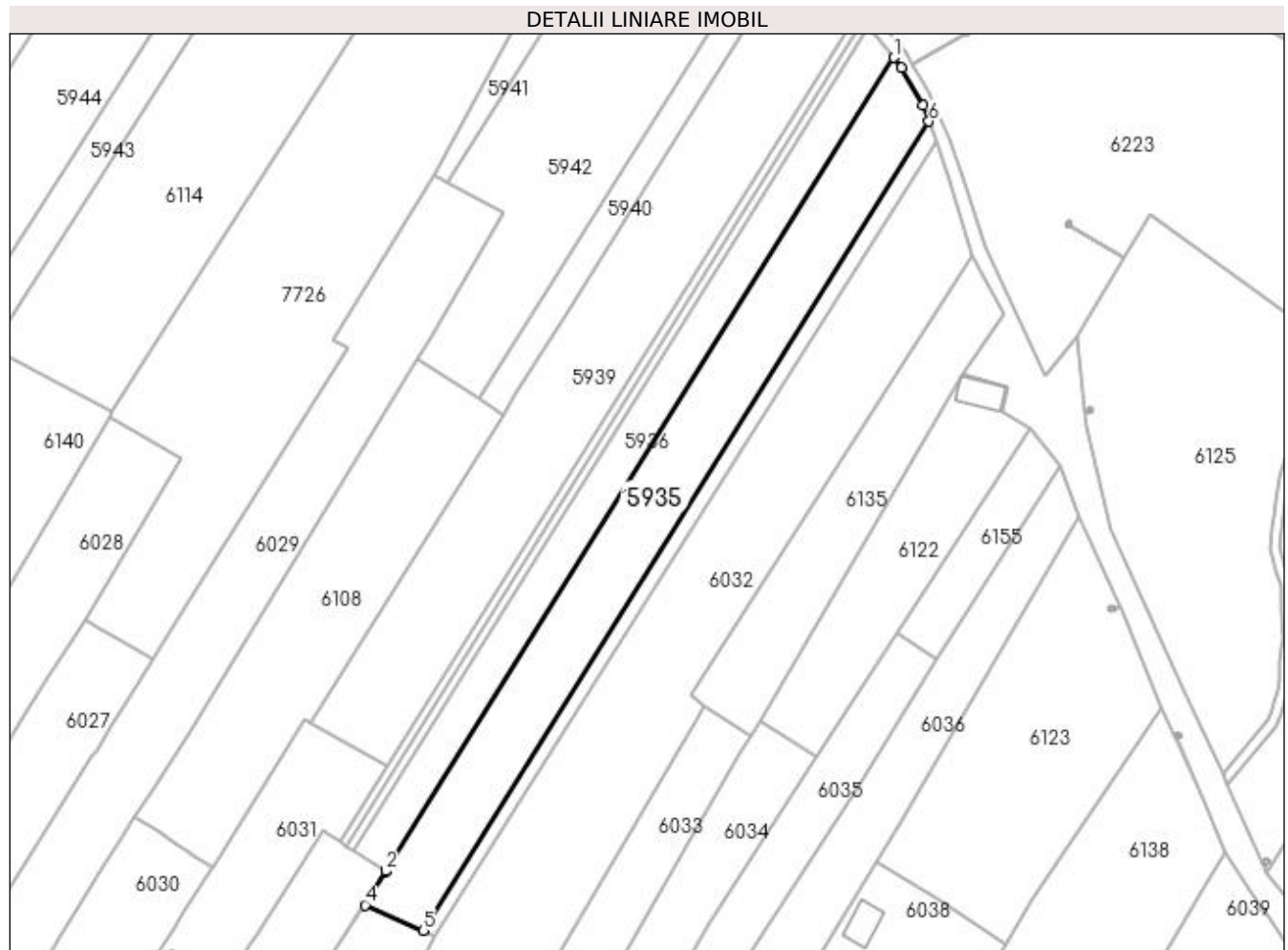
Inscrieri privind dezmembramintele dreptului de proprietate, drepturi reale de garanție și sarcini	Referințe
NU SUNT	

Anexa Nr. 1 La Partea I

Teren

Nr cadastral	Suprafața (mp)*	Observații / Referințe
	4.000	Conform PUG aprobat prin HCL 28/2015, suprafața intravilan =1839 mp, suprafața extravilan =2161 mp.

* Suprafața este determinată în planul de proiecție Stereo 70.



Date referitoare la teren

Crt	Categorie folosință	Intra vilan	Suprafața (mp)	Tarla	Parcelă	Nr. topo	Observații / Referințe
1	arabil	NU	2.161	32	88	-	
2	arabil	DA	1.839	32	88	-	

Lungime Segmente

1) Valorile lungimilor segmentelor sunt obținute din proiecție în plan.

Punct început	X / Y	Punct sfârșit	X / Y	Lungime segment (** (m)
1	429.085,659 300.702,764	2	428.956,479 300.496,278	243.565
2	428.956,479 300.496,278	3	428.956,526 300.496,248	0.056
3	428.956,526 300.496,248	4	428.951,274 300.487,667	10.061
4	428.951,274 300.487,667	5	428.966,043 300.481,21	16.119

Punct început	X / Y	Punct sfârșit	X / Y	Lungime segment (** (m)
5	428.966,043 300.481,21	6	429.094,533 300.686,592	242.263
6	429.094,533 300.686,592	7	429.093,084 300.690,601	4.263
7	429.093,084 300.690,601	8	429.087,638 300.700,295	11.119
8	429.087,638 300.700,295	1	429.085,659 300.702,764	3.164

** Lungimile segmentelor sunt determinate în planul de proiecție Stereo 70 și sunt rotunjite la 1 milimetru.

*** Distanța dintre puncte este formată din segmente cumulate ce sunt mai mici decât valoarea 1 milimetru.

**DATE DESPRE IMOBILUL NR. 5936**

Oficiul de Cadastru și Publicitate Imobiliară DOLJ
Biroul de Cadastru și Publicitate Imobiliară Craiova

A. Partea I. Descrierea imobilului

TEREN Necunoscut

Adresa: Loc. Tartal, Jud. Dolj, T32 P111

Nr. Crt	Nr cadastral Nr. topografic	Suprafața* (mp)	Observații / Referințe
A1		2.374	Sector cadastral:33 Teren neimprejmuit; Conform PUG aprobat prin HCL 28/2015, suprafata intravilan =972 mp, suprafata extravilan =1402 mp.

B. Partea II. Proprietari și acte

Inscrieri privitoare la dreptul de proprietate și alte drepturi reale	Referințe
/	
Act Administrativ nr. TDP 98-59434, din 05/08/1993 emis de CJSDPAT DOLJ;	
B1	A1
Intabulare, drept de PROPRIETATE, dobandit prin Reconstituire, cota actuala 1/1, cota initiala 1/1 1) STANCIU FILIP, LIPSA CNP	

C. Partea III. SARCINI .

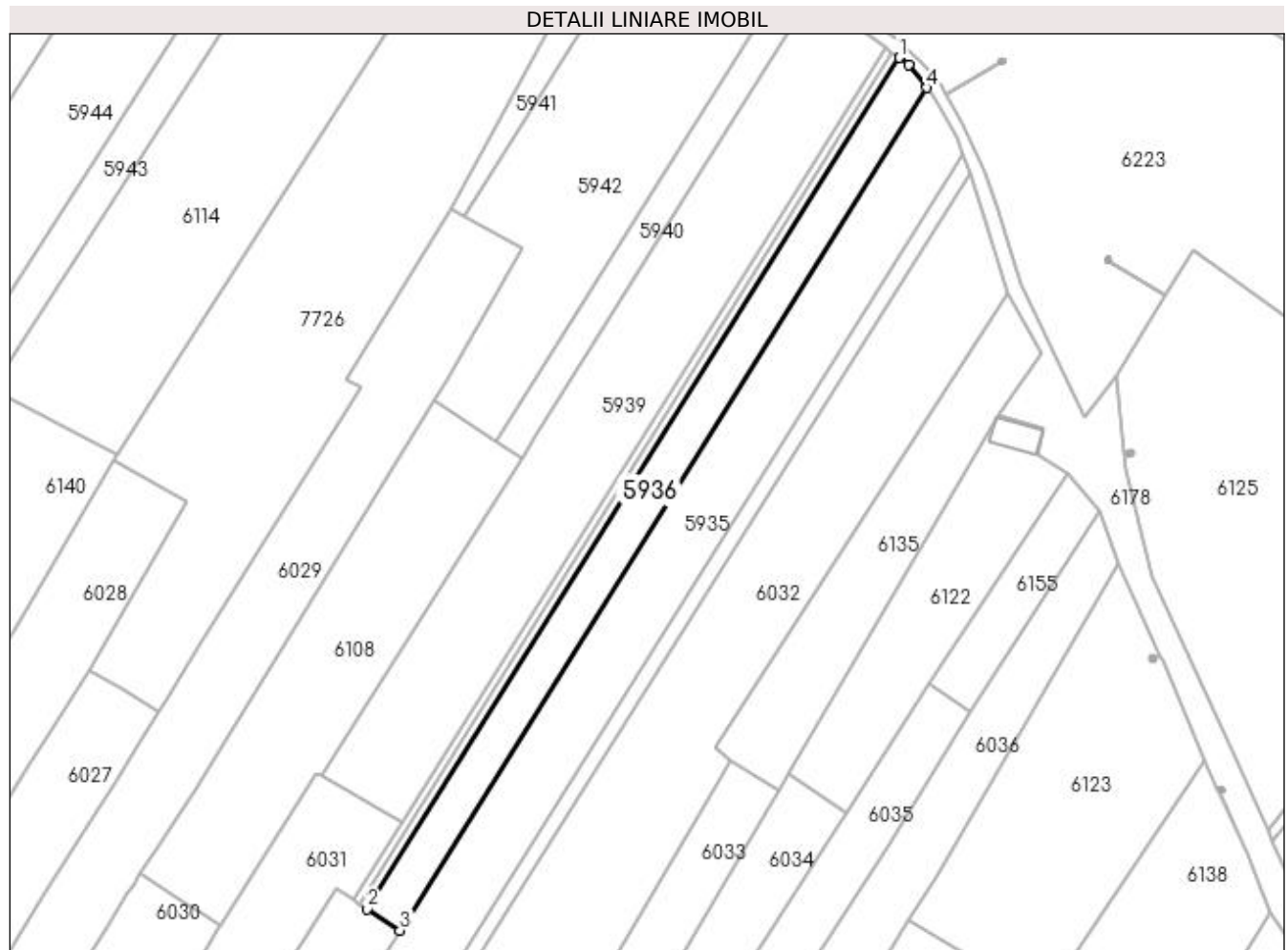
Inscrieri privind dezmembramintele dreptului de proprietate, drepturi reale de garanție și sarcini	Referințe
NU SUNT	

Anexa Nr. 1 La Partea I

Teren

Nr cadastral	Suprafața (mp)*	Observații / Referințe
	2.374	Conform PUG aprobat prin HCL 28/2015, suprafața intravilan =972 mp, suprafața extravilan =1402 mp.

* Suprafața este determinată în planul de proiecție Stereo 70.



Date referitoare la teren

Crt	Categorie folosință	Intra vilan	Suprafața (mp)	Tarla	Parcelă	Nr. topo	Observații / Referințe
1	arabil	NU	1.402	32	111	-	
2	arabil	DA	972	32	111	-	

Lungime Segmente

1) Valorile lungimilor segmentelor sunt obținute din proiecție în plan.

Punct început	X / Y	Punct sfârșit	X / Y	Lungime segment (** (m)
1	429.078,845 300.710,138	2	428.948,36 300.501,566	246.026
2	428.948,36 300.501,566	3	428.956,479 300.496,278	9.689
3	428.956,479 300.496,278	4	429.085,659 300.702,764	243.565
4	429.085,659 300.702,764	5	429.081,153 300.708,384	7.203

Punct început	X / Y	Punct sfârșit	X / Y	Lungime segment (** (m)
5	429.081,153 300.708,384	1	429.078,845 300.710,138	2.899

** Lungimile segmentelor sunt determinate în planul de proiecție Stereo 70 și sunt rotunjite la 1 milimetru.

*** Distanța dintre puncte este formată din segmente cumulate ce sunt mai mici decât valoarea 1 milimetru.

**DATE DESPRE IMOBILUL NR. 5937**

Oficiul de Cadastru și Publicitate Imobiliară DOLJ
Biroul de Cadastru și Publicitate Imobiliară Craiova

A. Partea I. Descrierea imobilului

TEREN Necunoscut

Adresa: Loc. Tartal, Jud. Dolj, T32 P113

Nr. Crt	Nr cadastral Nr. topografic	Suprafața* (mp)	Observații / Referințe
A1		500	Sector cadastral:33 Teren neimpregmuit; Conform PUG aprobat prin HCL 28/2015, suprafata intravilan = 200 mp, suprafata extravilan = 300 mp.

B. Partea II. Proprietari și acte

Inscrieri privitoare la dreptul de proprietate și alte drepturi reale	Referințe
/	
Act Administrativ nr. TDP 197-9566, din 08/11/1993 emis de CJSDPAT DOLJ;	
B1	A1
Intabulare, drept de PROPRIETATE, dobandit prin Reconstituire, cota actuala 1/1, cota initiala 1/1	
1) PÎRVU ION, LIPSA CNP	
2) PÎRVU CONSTANTIN, LIPSA CNP	

C. Partea III. SARCINI .

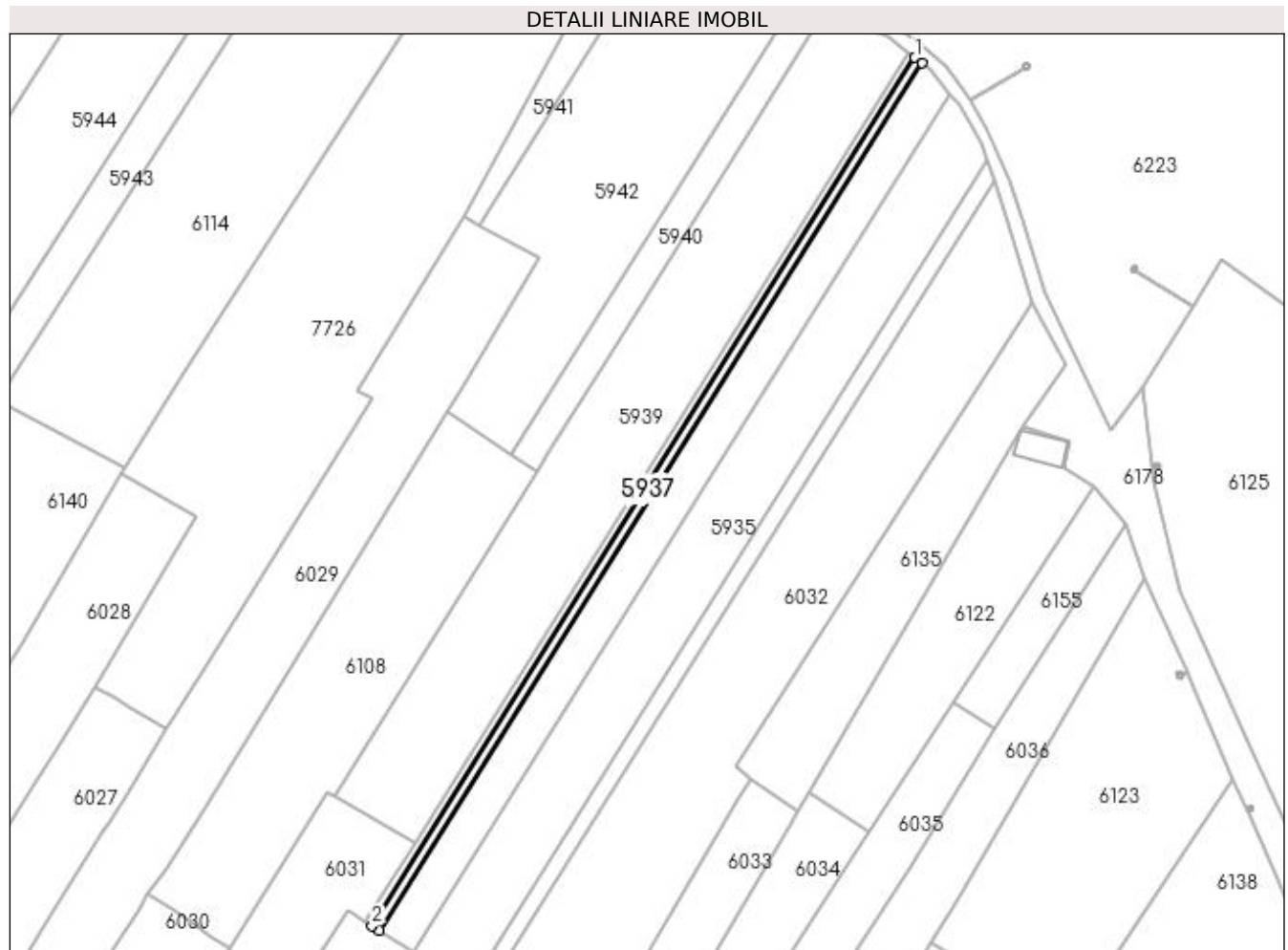
Inscrieri privind dezmembramintele dreptului de proprietate, drepturi reale de garanție și sarcini	Referințe
NU SUNT	

Anexa Nr. 1 La Partea I

Teren

Nr cadastral	Suprafața (mp)*	Observații / Referințe
	500	Conform PUG aprobat prin HCL 28/2015, suprafata intravilan = 200 mp, suprafata extravilan = 300 mp.

* Suprafața este determinată în planul de proiecție Stereo 70.



Date referitoare la teren

Crt	Categorie folosință	Intra vilan	Suprafața (mp)	Tarla	Parcelă	Nr. topo	Observații / Referințe
1	vie	NU	300	32	113	-	
2	vie	DA	200	32	113	-	

Lungime Segmente

1) Valorile lungimilor segmentelor sunt obținute din proiecție în plan.

Punct început	X / Y	Punct sfârșit	X / Y	Lungime segment (** (m)
1	429.077,221 300.711,372	2	428.946,657 300.502,675	246.174
2	428.946,657 300.502,675	3	428.948,36 300.501,566	2.032
3	428.948,36 300.501,566	4	429.078,845 300.710,138	246.026
4	429.078,845 300.710,138	1	429.077,221 300.711,372	2.04

**** Lungimile segmentelor sunt determinate în planul de proiecție Stereo 70 și sunt rotunjite la 1 milimetru.**

***** Distanța dintre puncte este formată din segmente cumulate ce sunt mai mici decât valoarea 1 milimetru.**

**DATE DESPRE IMOBILUL NR. 5938**

Oficiul de Cadastru și Publicitate Imobiliară DOLJ
Biroul de Cadastru și Publicitate Imobiliară Craiova

A. Partea I. Descrierea imobilului

TEREN Necunoscut

Adresa: Loc. Tartal, Jud. Dolj, T32 P125

Nr. Crt	Nr cadastral Nr. topografic	Suprafața* (mp)	Observații / Referințe
A1		500	Sector cadastral:33 Teren neimprejmuit; Conform PUG aprobat prin HCL 28/2015, suprafata intravilan = 199 mp, suprafata extravilan = 301 mp.

B. Partea II. Proprietari și acte

Inscrieri privitoare la dreptul de proprietate și alte drepturi reale	Referințe
/	
Act Administrativ nr. TDP 197-9566, din 08/11/1993 emis de CJSDPAT DOLJ;	
B1	A1
Intabulare, drept de PROPRIETATE, dobandit prin Reconstituire, cota actuala 1/1, cota initiala 1/1	
1) PÎRVU ION, LIPSA CNP	
2) PÎRVU CONSTANTIN, LIPSA CNP	

C. Partea III. SARCINI .

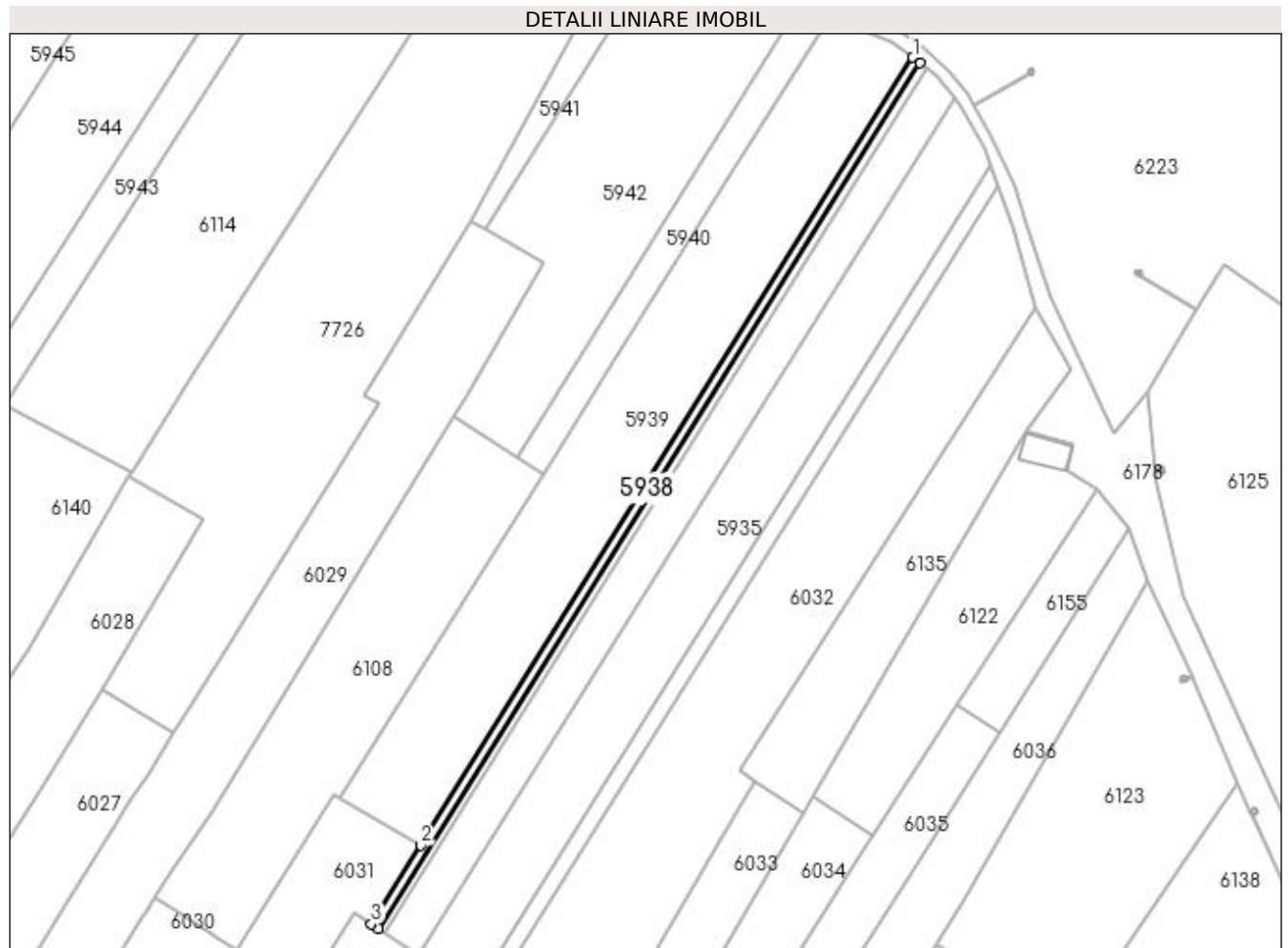
Inscrieri privind dezmembramintele dreptului de proprietate, drepturi reale de garanție și sarcini	Referințe
NU SUNT	

Anexa Nr. 1 La Partea I

Teren

Nr cadastral	Suprafața (mp)*	Observații / Referințe
	500	Conform PUG aprobat prin HCL 28/2015, suprafața intravilan = 199 mp, suprafața extravilan = 301 mp.

* Suprafața este determinată în planul de proiecție Stereo 70.



Date referitoare la teren

Crt	Categorie folosință	Intra vilan	Suprafața (mp)	Tarla	Parcelă	Nr. topo	Observații / Referințe
1	vie	NU	301	32	125	-	
2	vie	DA	199	32	125	-	

Lungime Segmente

1) Valorile lungimilor segmentelor sunt obținute din proiecție în plan.

Punct început	X / Y	Punct sfârșit	X / Y	Lungime segment (** (m)
1	429.075,597 300.712,605	2	428.956,842 300.522,784	223.908
2	428.956,842 300.522,784	3	428.944,955 300.503,783	22.413
3	428.944,955 300.503,783	4	428.946,657 300.502,675	2.031
4	428.946,657 300.502,675	5	429.077,221 300.711,372	246.174

Punct început	X / Y	Punct sfârșit	X / Y	Lungime segment (** (m)
5	429.077,221 300.711,372	1	429.075,597 300.712,605	2.039

** Lungimile segmentelor sunt determinate în planul de proiecție Stereo 70 și sunt rotunjite la 1 milimetru.

*** Distanța dintre puncte este formată din segmente cumulate ce sunt mai mici decât valoarea 1 milimetru.

**DATE DESPRE IMOBILUL NR. 5939**

Oficiul de Cadastru și Publicitate Imobiliară DOLJ
Biroul de Cadastru și Publicitate Imobiliară Craiova

A. Partea I. Descrierea imobilului

TEREN Necunoscut

Adresa: Loc. Tartal, Jud. Dolj, T32 P172

Nr. Crt	Nr cadastral Nr. topografic	Suprafața* (mp)	Observații / Referințe
A1		5.000	Sector cadastral:33 Teren neimprejmuit; Conform PUG aprobat prin HCL 28/2015, suprafata intravilan = 1593 mp, suprafata extravilan =3407 mp.

B. Partea II. Proprietari și acte

Inscrieri privitoare la dreptul de proprietate și alte drepturi reale	Referințe
/	
Act Administrativ nr. TDP 1151-1364, din 19/06/1997 emis de CJSDPAT DOLJ;	
B1	A1
Intabulare, drept de PROPRIETATE, dobandit prin Reconstituire, cota actuala 1/1, cota initiala 1/1 1) UDRISTE TITINA, LIPSA CNP	

C. Partea III. SARCINI .

Inscrieri privind dezmembramintele dreptului de proprietate, drepturi reale de garanție și sarcini	Referințe
NU SUNT	

Punct început	X / Y	Punct sfârșit	X / Y	Lungime segment (** (m)
5	429.032,143 300.685,261	6	429.001,975 300.637,074	56.852
6	429.001,975 300.637,074	7	428.989,554 300.617,235	23.407
7	428.989,554 300.617,235	8	428.986,332 300.612,087	6.073
8	428.986,332 300.612,087	9	428.937,486 300.534,066	92.05
9	428.937,486 300.534,066	1	428.956,842 300.522,784	22.404

** Lungimile segmentelor sunt determinate în planul de proiecție Stereo 70 și sunt rotunjite la 1 milimetru.

*** Distanța dintre puncte este formată din segmente cumulate ce sunt mai mici decât valoarea 1 milimetru.

**DATE DESPRE IMOBILUL NR. 5940**

Oficiul de Cadastru și Publicitate Imobiliară DOLJ
Biroul de Cadastru și Publicitate Imobiliară Craiova

A. Partea I. Descrierea imobilului

TEREN Extravilan

Adresa: Jud. Dolj, T32 P172

Nr. Crt	Nr cadastral Nr. topografic	Suprafața* (mp)	Observații / Referințe
A1		958	Sector cadastral:33 Teren neimprejmuit;

B. Partea II. Proprietari și acte

Inscrieri privitoare la dreptul de proprietate și alte drepturi reale	Referințe
/	
Act Administrativ nr. TDP 120-9566, din 10/08/1993 emis de CJSDPAT DOLJ;	
B1	A1
Intabulare, drept de PROPRIETATE, dobândit prin Reconstituire, cota actuala 1/1, cota initiala 1/1 1) BÎZOI ION , LIPSA CNP	

C. Partea III. SARCINI .

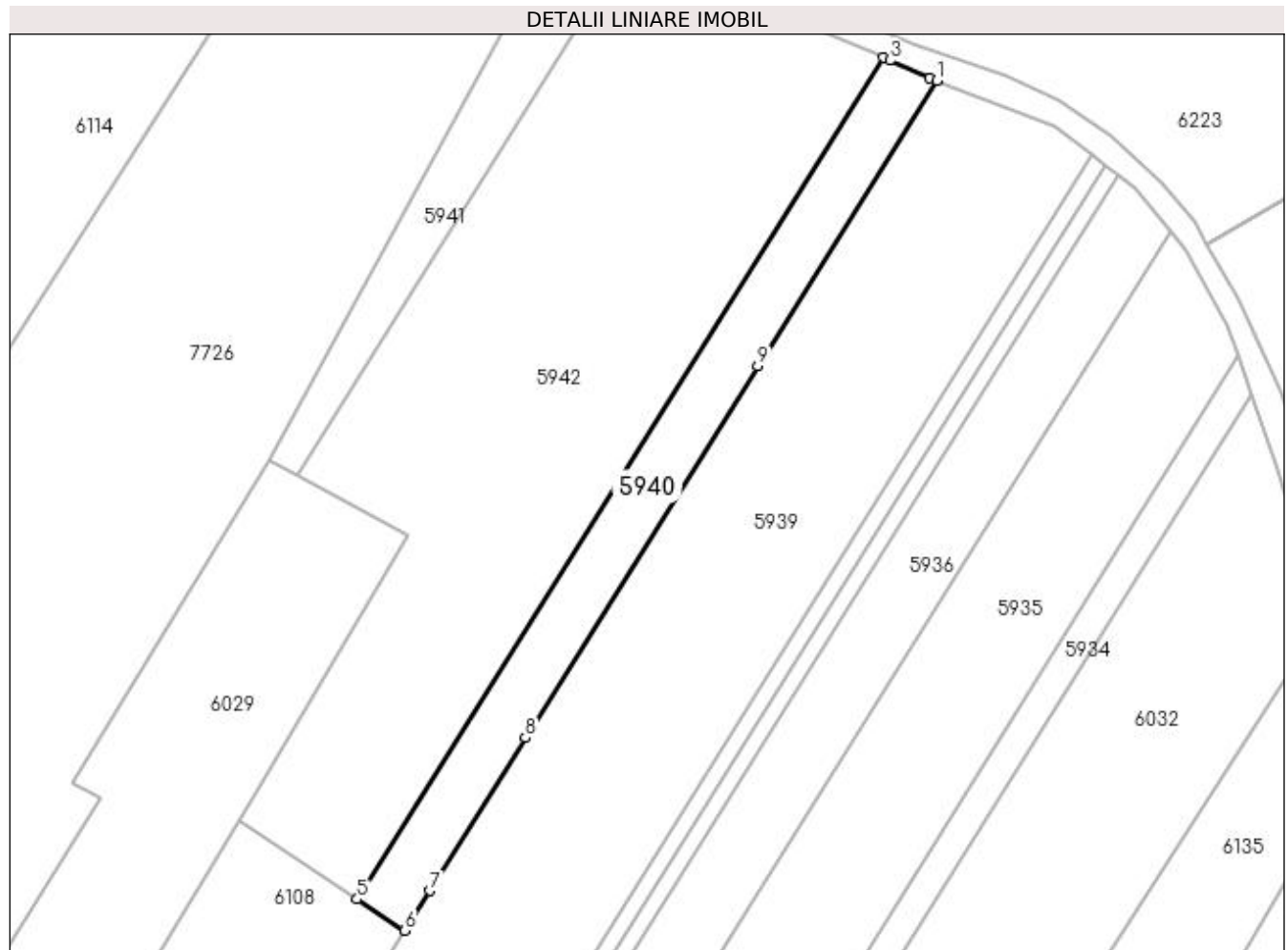
Inscrieri privind dezmembramintele dreptului de proprietate, drepturi reale de garanție și sarcini	Referințe
NU SUNT	

Anexa Nr. 1 La Partea I

Teren

Nr cadastral	Suprafața (mp)*	Observații / Referințe
	958	

* Suprafața este determinată în planul de proiecție Stereo 70.



Date referitoare la teren

Crt	Categorie folosință	Intra vilan	Suprafața (mp)	Tarla	Parcelă	Nr. topo	Observații / Referințe
1	arabil	NU	958	32	172	-	

Lungime Segmente

1) Valorile lungimilor segmentelor sunt obținute din proiecție în plan.

Punct început	X / Y	Punct sfârșit	X / Y	Lungime segment (** (m)
1	429.055,346 300.722,324	2	429.054,467 300.722,665	0.943
2	429.054,467 300.722,665	3	429.049,274 300.724,913	5.659
3	429.049,274 300.724,913	4	429.048,454 300.725,268	0.894
4	429.048,454 300.725,268	5	428.980,135 300.616,143	128.747
5	428.980,135 300.616,143	6	428.986,332 300.612,087	7.406

Punct început	X / Y	Punct sfârșit	X / Y	Lungime segment (** (m)
6	428.986,332 300.612,087	7	428.989,554 300.617,235	6.073
7	428.989,554 300.617,235	8	429.001,975 300.637,074	23.407
8	429.001,975 300.637,074	9	429.032,143 300.685,261	56.852
9	429.032,143 300.685,261	1	429.055,346 300.722,324	43.727

** Lungimile segmentelor sunt determinate în planul de proiecție Stereo 70 și sunt rotunjite la 1 milimetru.

*** Distanța dintre puncte este formată din segmente cumulate ce sunt mai mici decât valoarea 1 milimetru.

**DATE DESPRE IMOBILUL NR. 5941**

Oficiul de Cadastru și Publicitate Imobiliară DOLJ
Biroul de Cadastru și Publicitate Imobiliară Craiova

A. Partea I. Descrierea imobilului

TEREN Extravilan

Adresa: Jud. Dolj, T32 P192/1/1

Nr. Crt	Nr cadastral Nr. topografic	Suprafața* (mp)	Observații / Referințe
A1		521	Sector cadastral:33 Teren neimprejmuit;

B. Partea II. Proprietari și acte

Inscrieri privitoare la dreptul de proprietate și alte drepturi reale		Referințe
/		
Act Normativ nr. Legea 7, din 13/03/1996 emis de PARLAMENTUL ROMÂNIEI (art. 13 alin. 15);		
B1	Inscrierea provizorie, drept de PROPRIETATE, dobandit prin Lege, cota actuala 1/1, cota initiala 1/1 1) NEIDENTIFICAT NEIDENTIFICAT, CIF:0000000000000	A1

C. Partea III. SARCINI .

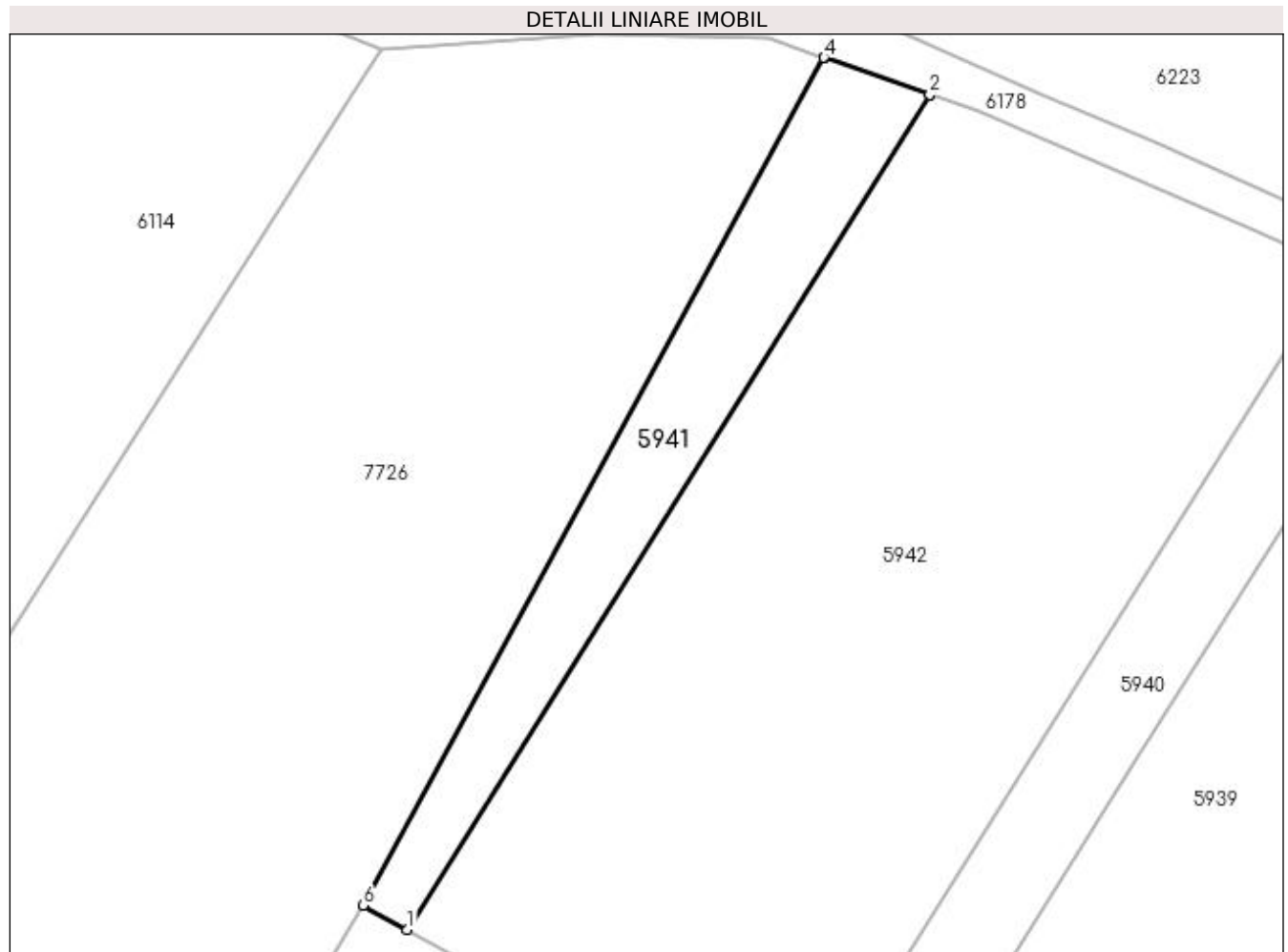
Inscrieri privind dezmembramintele dreptului de proprietate, drepturi reale de garanție și sarcini	Referințe
NU SUNT	

Anexa Nr. 1 La Partea I

Teren

Nr cadastral	Suprafața (mp)*	Observații / Referințe
	521	

* Suprafața este determinată în planul de proiecție Stereo 70.



Date referitoare la teren

Crt	Categorie folosință	Intravilan	Suprafața (mp)	Tarla	Parcelă	Nr. topo	Observații / Referințe
1	curți constructii	NU	521	32	192/1/1	-	

Lungime Segmente

1) Valorile lungimilor segmentelor sunt obținute din proiecție în plan.

Punct început	X / Y	Punct sfârșit	X / Y	Lungime segment (** (m)
1	428.972,359 300.671,154	2	429.015,078 300.739,39	80.505
2	429.015,078 300.739,39	3	429.015,067 300.739,394	0.012
3	429.015,067 300.739,394	4	429.006,439 300.742,409	9.14
4	429.006,439 300.742,409	5	429.006,401 300.742,339	0.08
5	429.006,401 300.742,339	6	428.968,767 300.673,125	78.784

Punct început	X / Y	Punct sfârșit	X / Y	Lungime segment (** (m)
6	428.968,767 300.673,125	1	428.972,359 300.671,154	4.097

** Lungimile segmentelor sunt determinate în planul de proiecție Stereo 70 și sunt rotunjite la 1 milimetru.

*** Distanța dintre puncte este formată din segmente cumulate ce sunt mai mici decât valoarea 1 milimetru.

**DATE DESPRE IMOBILUL NR. 5942**

Oficiul de Cadastru și Publicitate Imobiliară DOLJ
Biroul de Cadastru și Publicitate Imobiliară Craiova

A. Partea I. Descrierea imobilului

TEREN Extravilan

Adresa: Jud. Dolj, T32 P192

Nr. Crt	Nr cadastral Nr. topografic	Suprafața* (mp)	Observații / Referințe
A1		3.780	Sector cadastral:33 Teren neimprejmuit;

B. Partea II. Proprietari și acte

Inscrieri privitoare la dreptul de proprietate și alte drepturi reale	Referințe
/	
Act Administrativ nr. TDP 83-59434, din 03/08/1993 emis de CJSDPAT DOLJ;	
B1	A1
Intabulare, drept de PROPRIETATE, dobândit prin Reconstituire, cota actuala 1/1, cota initiala 1/1 1) CIUTICĂ PETRE, LIPSA CNP	

C. Partea III. SARCINI .

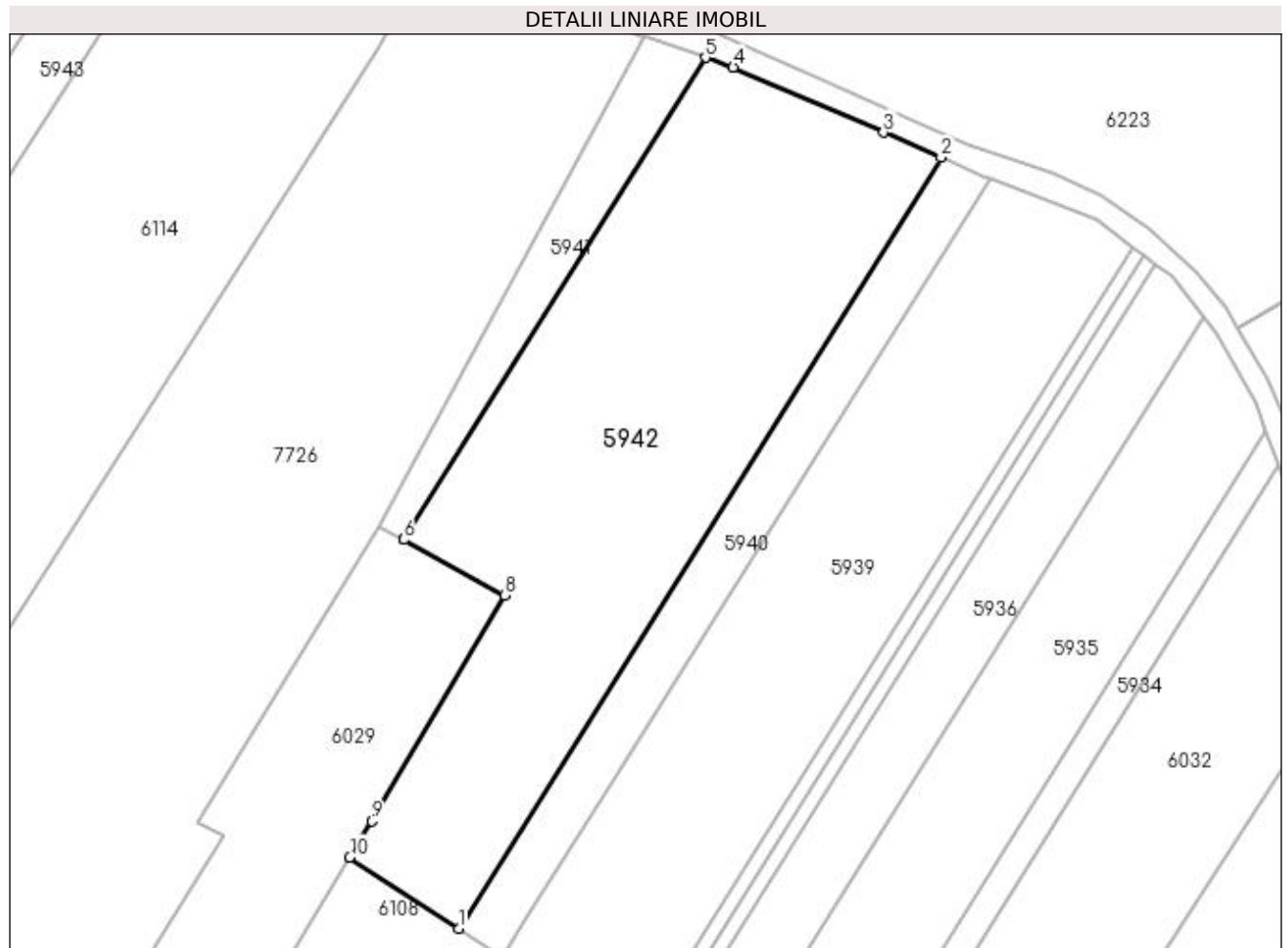
Inscrieri privind dezmembramintele dreptului de proprietate, drepturi reale de garanție și sarcini	Referințe
NU SUNT	

Anexa Nr. 1 La Partea I

Teren

Nr cadastral	Suprafața (mp)*	Observații / Referințe
	3.780	

* Suprafața este determinată în planul de proiecție Stereo 70.



Date referitoare la teren

Crt	Categorie folosință	Intra vilan	Suprafața (mp)	Tarla	Parcelă	Nr. topo	Observații / Referințe
1	arabil	NU	3.780	32	192	-	

Lungime Segmente

1) Valorile lungimilor segmentelor sunt obținute din proiecție în plan.

Punct început	X / Y	Punct sfârșit	X / Y	Lungime segment (** (m)
1	428.980,135 300.616,143	2	429.048,454 300.725,268	128.747
2	429.048,454 300.725,268	3	429.040,322 300.728,789	8.862
3	429.040,322 300.728,789	4	429.019,036 300.738,008	23.197
4	429.019,036 300.738,008	5	429.015,078 300.739,39	4.192
5	429.015,078 300.739,39	6	428.972,359 300.671,154	80.505

Punct început	X / Y	Punct sfârșit	X / Y	Lungime segment (** (m)
6	428.972,359 300.671,154	7	428.972,371 300.671,147	0.014
7	428.972,371 300.671,147	8	428.986,661 300.663,306	16.3
8	428.986,661 300.663,306	9	428.967,849 300.631,326	37.103
9	428.967,849 300.631,326	10	428.964,732 300.626,227	5.976
10	428.964,732 300.626,227	1	428.980,135 300.616,143	18.41

** Lungimile segmentelor sunt determinate în planul de proiecție Stereo 70 și sunt rotunjite la 1 milimetru.

*** Distanța dintre puncte este formată din segmente cumulate ce sunt mai mici decât valoarea 1 milimetru.

**DATE DESPRE IMOBILUL NR. 5943**

Oficiul de Cadastru și Publicitate Imobiliară DOLJ
Biroul de Cadastru și Publicitate Imobiliară Craiova

A. Partea I. Descrierea imobilului

TEREN Necunoscut

Adresa: Loc. Tartal, Jud. Dolj, T32 P197

Nr. Crt	Nr cadastral Nr. topografic	Suprafața* (mp)	Observații / Referințe
A1		2.740	Sector cadastral:33 Teren neimprejmuit; Conform PUG aprobat prin HCL 28/2015, suprafata intravilan =205 mp, suprafata extravilan =2535 mp.

B. Partea II. Proprietari și acte

Inscrieri privitoare la dreptul de proprietate și alte drepturi reale	Referințe
/	
Act Administrativ nr. TDP 91-59434, din 04/08/1993 emis de CJSDPAT DOLJ;	
B1	A1
Intabulare, drept de PROPRIETATE, dobandit prin Reconstituire, cota actuala 1/1, cota initiala 1/1 1) MĂCEȘEANU ION, LIPSA CNP	

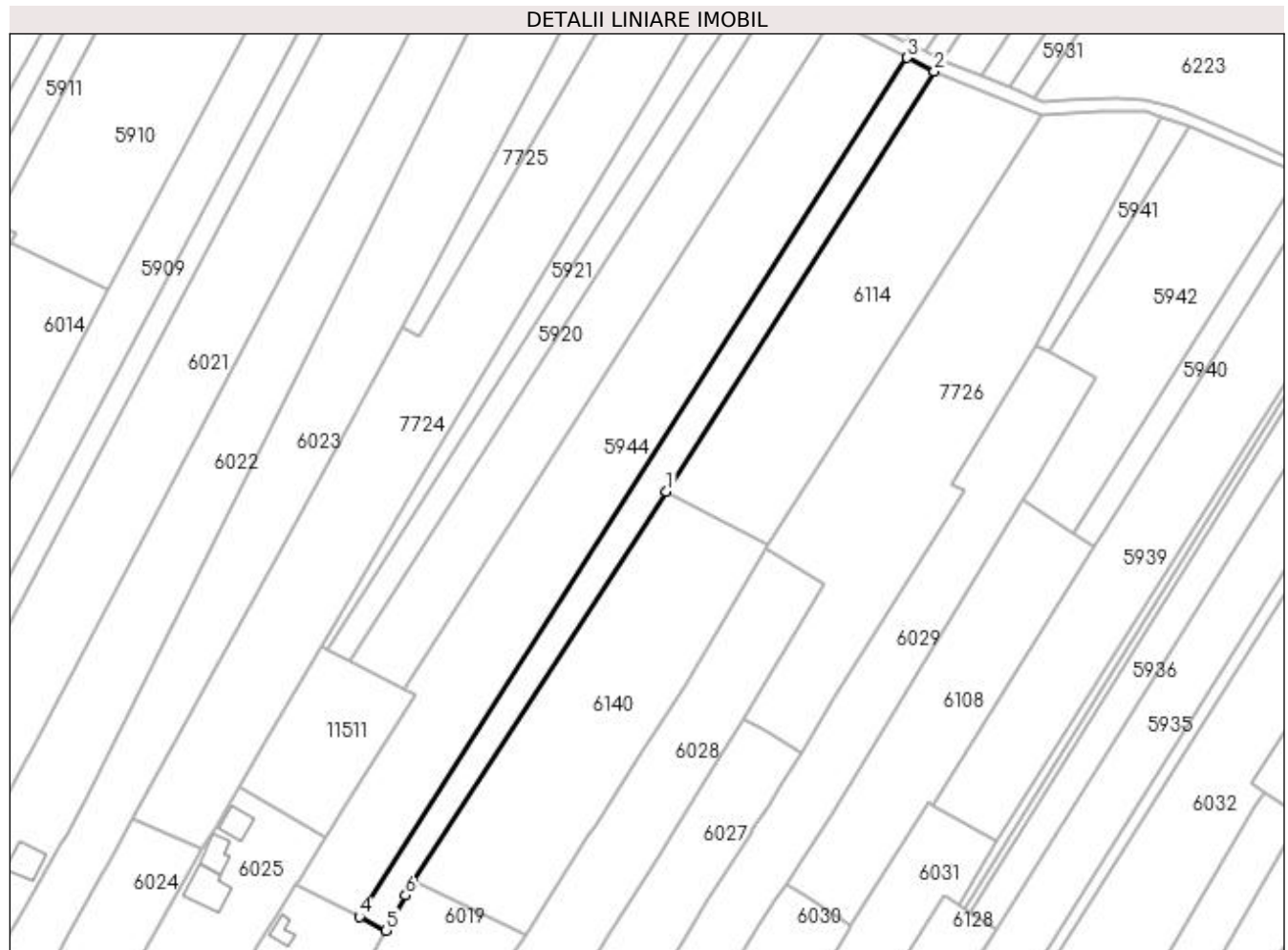
C. Partea III. SARCINI .

Inscrieri privind dezmembramintele dreptului de proprietate, drepturi reale de garanție și sarcini	Referințe
NU SUNT	

Anexa Nr. 1 La Partea I**Teren**

Nr cadastral	Suprafața (mp)*	Observații / Referințe
	2.740	Conform PUG aprobat prin HCL 28/2015, suprafața intravilan =205 mp, suprafața extravilan =2535 mp.

* Suprafața este determinată în planul de proiecție Stereo 70.

**Date referitoare la teren**

Crt	Categorie folosință	Intra vilan	Suprafața (mp)	Tarla	Parcelă	Nr. topo	Observații / Referințe
1	arabil	NU	2.535	32	197	-	
2	arabil	DA	205	32	197	-	

Lungime Segmente

1) Valorile lungimilor segmentelor sunt obținute din proiecție în plan.

Punct început	X / Y	Punct sfârșit	X / Y	Lungime segment (** (m)
1	428.856,538 300.628,951	2	428.937,774 300.756,211	150.978
2	428.937,774 300.756,211	3	428.929,577 300.760,397	9.204
3	428.929,577 300.760,397	4	428.763,425 300.500,113	308.795
4	428.763,425 300.500,113	5	428.771,469 300.495,997	9.036

Punct început	X / Y	Punct sfârșit	X / Y	Lungime segment (** (m)
5	428.771,469 300.495,997	6	428.777,472 300.506,666	12.242
6	428.777,472 300.506,666	7	428.779,817 300.510,832	4.781
7	428.779,817 300.510,832	1	428.856,538 300.628,951	140.848

** Lungimile segmentelor sunt determinate în planul de proiecție Stereo 70 și sunt rotunjite la 1 milimetru.

*** Distanța dintre puncte este formată din segmente cumulate ce sunt mai mici decât valoarea 1 milimetru.

**DATE DESPRE IMOBILUL NR. 5944**

Oficiul de Cadastru și Publicitate Imobiliară DOLJ
Biroul de Cadastru și Publicitate Imobiliară Craiova

A. Partea I. Descrierea imobilului

TEREN Necunoscut

Adresa: Loc. Tartal, Jud. Dolj, T32 P194

Nr. Crt	Nr cadastral Nr. topografic	Suprafața* (mp)	Observații / Referințe
A1		7.642	Sector cadastral:33 Teren neimprejmuit; Conform PUG aprobat prin HCL 28/2015, suprafata intravilan =929 mp, suprafata extravilan = 6713 mp.

B. Partea II. Proprietari și acte

Inscrieri privitoare la dreptul de proprietate și alte drepturi reale	Referințe
/	
Act Administrativ nr. TDP 208-2192, din 22/11/1993 emis de CJSDPAT DOLJ;	
B1	A1
Intabulare, drept de PROPRIETATE, dobandit prin Reconstituire, cota actuala 1/1, cota initiala 1/1 1) OPRICA ION, LIPSA CNP	

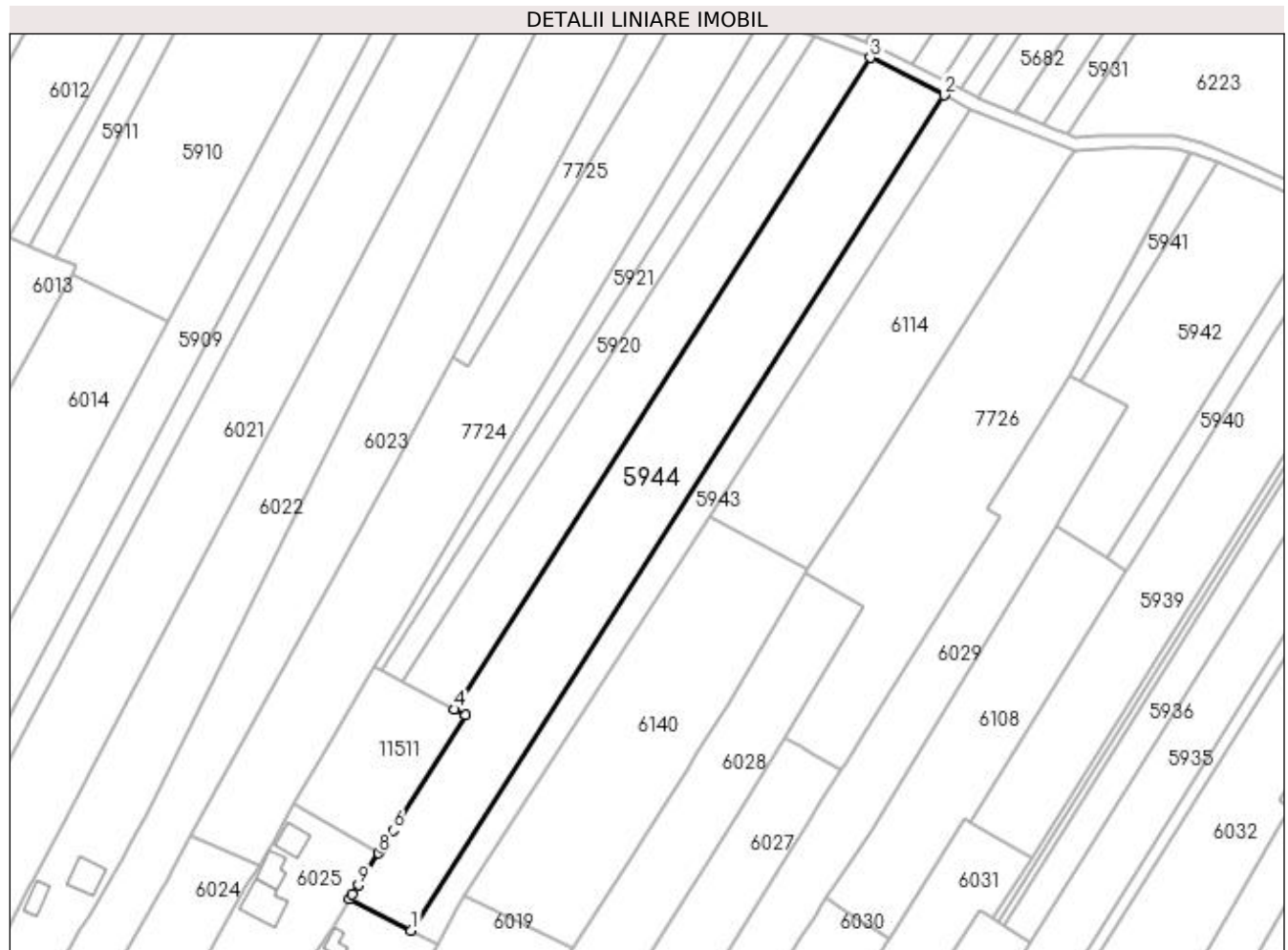
C. Partea III. SARCINI .

Inscrieri privind dezmembramintele dreptului de proprietate, drepturi reale de garanție și sarcini	Referințe
NU SUNT	

Anexa Nr. 1 La Partea I**Teren**

Nr cadastral	Suprafața (mp)*	Observații / Referințe
	7.642	Conform PUG aprobat prin HCL 28/2015, suprafața intravilan = 929 mp, suprafața extravilan = 6713 mp.

* Suprafața este determinată în planul de proiecție Stereo 70.

**Date referitoare la teren**

Crt	Categorie folosință	Intra vilan	Suprafața (mp)	Tarla	Parcelă	Nr. topo	Observații / Referințe
1	arabil	NU	6.713	32	194	-	
2	arabil	DA	929	32	194	-	

Lungime Segmente

1) Valorile lungimilor segmentelor sunt obținute din proiecție în plan.

Punct început	X / Y	Punct sfârșit	X / Y	Lungime segment (** (m)
1	428.763,425 300.500,113	2	428.929,577 300.760,397	308.795
2	428.929,577 300.760,397	3	428.906,645 300.772,109	25.75
3	428.906,645 300.772,109	4	428.776,974 300.568,973	240.995
4	428.776,974 300.568,973	5	428.780,4 300.567,18	3.867

Punct început	X / Y	Punct sfârșit	X / Y	Lungime segment (** (m)
5	428.780,4 300.567,18	6	428.757,745 300.531,308	42.427
6	428.757,745 300.531,308	7	428.754,233 300.525,677	6.636
7	428.754,233 300.525,677	8	428.753,286 300.524,191	1.762
8	428.753,286 300.524,191	9	428.746,918 300.514,196	11.851
9	428.746,918 300.514,196	10	428.745,086 300.511,321	3.409
10	428.745,086 300.511,321	11	428.744,226 300.509,937	1.629
11	428.744,226 300.509,937	1	428.763,425 300.500,113	21.566

** Lungimile segmentelor sunt determinate în planul de proiecție Stereo 70 și sunt rotunjite la 1 milimetru.

*** Distanța dintre puncte este formată din segmente cumulate ce sunt mai mici decât valoarea 1 milimetru.

**DATE DESPRE IMOBILUL NR. 5945**

Oficiul de Cadastru și Publicitate Imobiliară DOLJ
Biroul de Cadastru și Publicitate Imobiliară Craiova

A. Partea I. Descrierea imobilului

TEREN Necunoscut

Adresa: Loc. Tartal, Jud. Dolj, T32 P195

Nr. Crt	Nr cadastral Nr. topografic	Suprafața* (mp)	Observații / Referințe
A1		4.384	Sector cadastral:33 Teren neimprejmuit; Conform PUG aprobat prin HCL 28/2015, suprafata intravilan =1121 mp, suprafata extravilan = 3263 mp.

B. Partea II. Proprietari și acte

Inscrieri privitoare la dreptul de proprietate și alte drepturi reale	Referințe
/	
Act Administrativ nr. TDP 63-59434, din 28/07/1993 emis de CJSDPAT DOLJ;	
B1	A1
Intabulare, drept de PROPRIETATE, dobandit prin Reconstituire, cota actuala 1/1, cota initiala 1/1 1) DICU ELISABETA, LIPSA CNP	

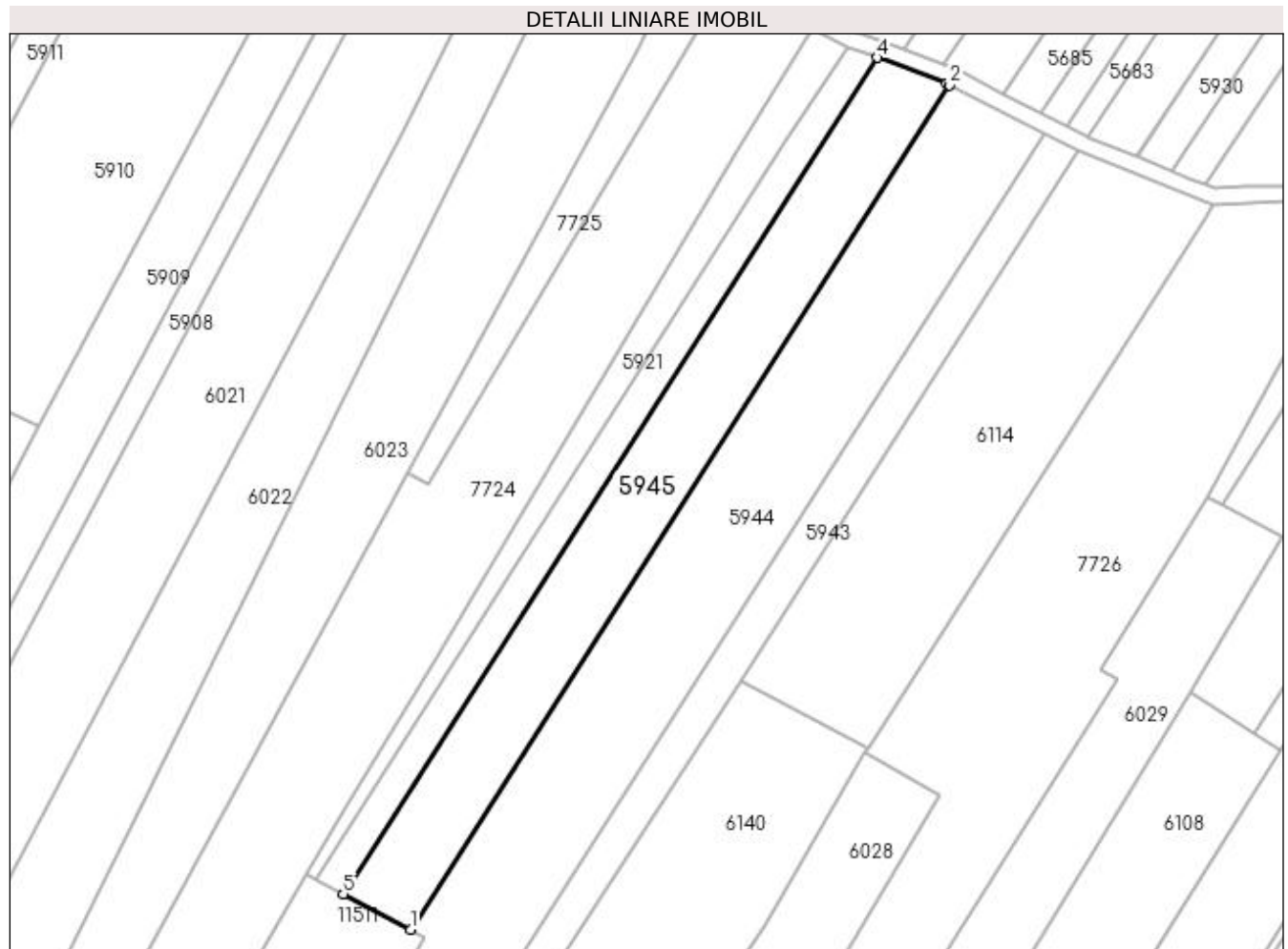
C. Partea III. SARCINI .

Inscrieri privind dezmembramintele dreptului de proprietate, drepturi reale de garanție și sarcini	Referințe
NU SUNT	

Anexa Nr. 1 La Partea I**Teren**

Nr cadastral	Suprafața (mp)*	Observații / Referințe
	4.384	Conform PUG aprobat prin HCL 28/2015, suprafata intravilan = 1121 mp, suprafata extravilan = 3263 mp.

* Suprafața este determinată în planul de proiecție Stereo 70.

**Date referitoare la teren**

Crt	Categorie folosință	Intravilan	Suprafața (mp)	Tarla	Parcelă	Nr. topo	Observații / Referințe
1	arabil	NU	3.263	32	195	-	
2	arabil	DA	1.121	32	195	-	

Lungime Segmente

1) Valorile lungimilor segmentelor sunt obținute din proiecție în plan.

Punct început	X / Y	Punct sfârșit	X / Y	Lungime segment (** (m)
1	428.776,974 300.568,973	2	428.906,645 300.772,109	240.995
2	428.906,645 300.772,109	3	428.905,976 300.772,45	0.751
3	428.905,976 300.772,45	4	428.889,188 300.778,722	17.921
4	428.889,188 300.778,722	5	428.760,725 300.577,479	238.75

Punct început	X / Y	Punct sfârșit	X / Y	Lungime segment (** (m)
5	428.760,725 300.577,479	1	428.776,974 300.568,973	18.341

** Lungimile segmentelor sunt determinate în planul de proiecție Stereo 70 și sunt rotunjite la 1 milimetru.

*** Distanța dintre puncte este formată din segmente cumulate ce sunt mai mici decât valoarea 1 milimetru.

**DATE DESPRE IMOBILUL NR. 5946**

Oficiul de Cadastru și Publicitate Imobiliară DOLJ
Biroul de Cadastru și Publicitate Imobiliară Craiova

A. Partea I. Descrierea imobilului

TEREN Necunoscut

Adresa: Loc. Tartal, Jud. Dolj, T32 P202

Nr. Crt	Nr cadastral Nr. topografic	Suprafața* (mp)	Observații / Referințe
A1		23.646	Sector cadastral:33 Teren neimprejmuit; Conform PUG aprobat prin HCL 28/2015, suprafata intravilan = 1702 mp, suprafata extravilan =21944 mp.

B. Partea II. Proprietari și acte

Inscrieri privitoare la dreptul de proprietate și alte drepturi reale	Referințe
/	
Act Administrativ nr. TDP 75-59434, din 02/08/1993 emis de CJSDPAT DOLJ;	
B1	A1
Intabulare, drept de PROPRIETATE, dobandit prin Reconstituire, cota actuala 1/1, cota initiala 1/1 1) DINCĂ GRIGORIE, LIPSA CNP	

C. Partea III. SARCINI .

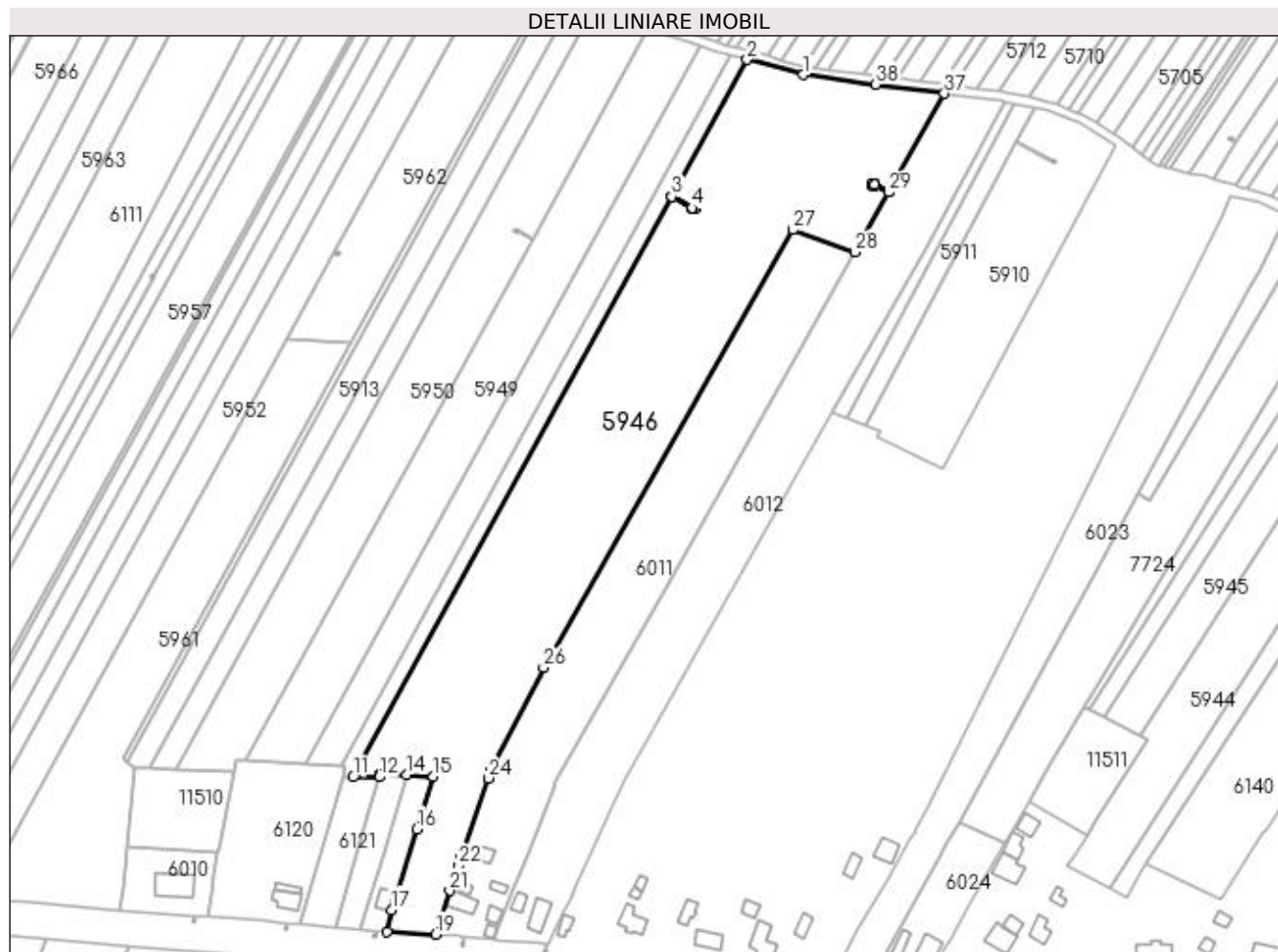
Inscrieri privind dezmembramintele dreptului de proprietate, drepturi reale de garanție și sarcini	Referințe
NU SUNT	

Anexa Nr. 1 La Partea I

Teren

Nr cadastral	Suprafața (mp)*	Observații / Referințe
	23.646	Conform PUG aprobat prin HCL 28/2015, suprafața intravilan = 1702 mp, suprafața extravilan = 21.944 mp.

* Suprafața este determinată în planul de proiecție Stereo 70.



Date referitoare la teren

Crt	Categorie folosință	Intra vilan	Suprafața (mp)	Tarla	Parcelă	Nr. topo	Observații / Referințe
1	arabil	NU	21.944	32	202	-	
2	arabil	DA	1.702	32	202	-	

Lungime Segmente

1) Valorile lungimilor segmentelor sunt obținute din proiecție în plan.

Punct început	X / Y	Punct sfârșit	X / Y	Lungime segment (** (m))
1	428.624,107 300.868,902	2	428.598,76 300.875,788	26.266
3	428.564,6 300.813,591	4	428.573,791 300.808,543	10.486
5	428.573,747 300.809,141	6	428.574,943 300.809,231	1.199
7	428.575,033 300.808,034	8	428.573,836 300.807,945	1.2

Punct început	X / Y	Punct sfârșit	X / Y	Lungime segment (** (m))
2	428.598,76 300.875,788	3	428.564,6 300.813,591	70.96
4	428.573,791 300.808,543	5	428.573,747 300.809,141	0.6
6	428.574,943 300.809,231	7	428.575,033 300.808,034	1.2
8	428.573,836 300.807,945	9	428.573,792 300.808,538	0.595

Punct început	X / Y	Punct sfârșit	X / Y	Lungime segment (** (m))
9	428.573,792 300.808,538	10	428.564,598 300.813,587	10.489
11	428.419,996 300.550,305	12	428.431,811 300.550,34	11.815
13	428.432,283 300.552,005	14	428.444,326 300.551,328	12.062
15	428.456,43 300.550,647	16	428.448,886 300.526,717	25.091
17	428.437,356 300.490,148	18	428.435,449 300.480,119	10.209
19	428.457,547 300.479,006	20	428.459,569 300.486,706	7.961
21	428.463,769 300.498,752	22	428.467,672 300.510,065	11.967
23	428.469,104 300.514,216	24	428.481,374 300.549,784	37.625
25	428.482,464 300.552,943	26	428.506,425 300.599,959	52.77
27	428.619,563 300.798,642	28	428.647,646 300.788,532	29.847
29	428.662,925 300.815,633	30	428.656,781 300.819,097	7.053
31	428.656,826 300.818,498	32	428.655,629 300.818,409	1.2
33	428.655,54 300.819,606	34	428.656,736 300.819,695	1.199
35	428.656,781 300.819,102	36	428.662,927 300.815,637	7.055
37	428.688,217 300.860,495	38	428.657,107 300.864,575	31.376

Punct început	X / Y	Punct sfârșit	X / Y	Lungime segment (** (m))
10	428.564,598 300.813,587	11	428.419,996 300.550,305	300.378
12	428.431,811 300.550,34	13	428.432,283 300.552,005	1.731
14	428.444,326 300.551,328	15	428.456,43 300.550,647	12.123
16	428.448,886 300.526,717	17	428.437,356 300.490,148	38.344
18	428.435,449 300.480,119	19	428.457,547 300.479,006	22.126
20	428.459,569 300.486,706	21	428.463,769 300.498,752	12.757
22	428.467,672 300.510,065	23	428.469,104 300.514,216	4.391
24	428.481,374 300.549,784	25	428.482,464 300.552,943	3.342
26	428.506,425 300.599,959	27	428.619,563 300.798,642	228.638
28	428.647,646 300.788,532	29	428.662,925 300.815,633	31.111
30	428.656,781 300.819,097	31	428.656,826 300.818,498	0.601
32	428.655,629 300.818,409	33	428.655,54 300.819,606	1.2
34	428.656,736 300.819,695	35	428.656,781 300.819,102	0.595
36	428.662,927 300.815,637	37	428.688,217 300.860,495	51.496
38	428.657,107 300.864,575	1	428.624,107 300.868,902	33.282

** Lungimile segmentelor sunt determinate în planul de proiecție Stereo 70 și sunt rotunjite la 1 milimetru.

*** Distanța dintre puncte este formată din segmente cumulate ce sunt mai mici decât valoarea 1 milimetru.

**DATE DESPRE IMOBILUL NR. 5947**

Oficiul de Cadastru și Publicitate Imobiliară DOLJ
Biroul de Cadastru și Publicitate Imobiliară Craiova

A. Partea I. Descrierea imobilului

TEREN Extravilan

Adresa: Jud. Dolj, T32 P199

Nr. Crt	Nr cadastral Nr. topografic	Suprafața* (mp)	Observații / Referințe
A1		2.740	Sector cadastral:33 Teren neimprejmuit;

B. Partea II. Proprietari și acte

Inscrieri privitoare la dreptul de proprietate și alte drepturi reale		Referințe
/		
Act Administrativ nr. TDP 16997, din 13/11/2012 emis de CJSDPAT DOLJ (Defunct conform certificat deces seria D.10, Nr. 020547, data 18.10.2017);		
B1	Intabulare, drept de PROPRIETATE, dobandit prin Reconstituire, cota actuala 1/1, cota initiala 1/1 1) SCURTU CONSTANTINA, LIPSA CNP 2) SCURTU ION DEFUNCT:Da	A1

C. Partea III. SARCINI .

Inscrieri privind dezmembramintele dreptului de proprietate, drepturi reale de garanție și sarcini	Referințe
NU SUNT	

Anexa Nr. 1 La Partea I

Teren

Nr cadastral	Suprafața (mp)*	Observații / Referințe
	2.740	

* Suprafața este determinată în planul de proiecție Stereo 70.



Date referitoare la teren

Crt	Categorie folosință	Intra vilan	Suprafața (mp)	Tarla	Parcelă	Nr. topo	Observații / Referințe
1	arabil	NU	2.740	32	199	-	

Lungime Segmente

1) Valorile lungimilor segmentelor sunt obținute din proiecție în plan.

Punct început	X / Y	Punct sfârșit	X / Y	Lungime segment (** (m)
1	428.591,42 300.877,782	2	428.414,484 300.555,628	367.545
2	428.414,484 300.555,628	3	428.416,222 300.555,57	1.739
3	428.416,222 300.555,57	4	428.415,125 300.550,291	5.392
4	428.415,125 300.550,291	5	428.419,996 300.550,305	4.871
5	428.419,996 300.550,305	6	428.564,598 300.813,587	300.378

Punct început	X / Y	Punct sfârșit	X / Y	Lungime segment (** (m)
6	428.564,598 300.813,587	7	428.564,6 300.813,591	0.004
7	428.564,6 300.813,591	8	428.598,76 300.875,788	70.96
8	428.598,76 300.875,788	1	428.591,42 300.877,782	7.606

** Lungimile segmentelor sunt determinate în planul de proiecție Stereo 70 și sunt rotunjite la 1 milimetru.

*** Distanța dintre puncte este formată din segmente cumulate ce sunt mai mici decât valoarea 1 milimetru.

**DATE DESPRE IMOBILUL NR. 5948**

Oficiul de Cadastru și Publicitate Imobiliară DOLJ
Biroul de Cadastru și Publicitate Imobiliară Craiova

A. Partea I. Descrierea imobilului

TEREN Extravilan

Adresa: Jud. Dolj, T32 P200

Nr. Crt	Nr cadastral Nr. topografic	Suprafața* (mp)	Observații / Referințe
A1		5.400	Sector cadastral:33 Teren neimprejmuit;

B. Partea II. Proprietari și acte

Inscrieri privitoare la dreptul de proprietate și alte drepturi reale		Referințe
/		
Act Administrativ nr. TDP 1166-1364, din 20/02/1998 emis de CJSDPAT DOLJ;		
B1	Intabulare, drept de PROPRIETATE, dobândit prin Reconstituire, cota actuala 1/1, cota initiala 1/1 1) DINU ȘTEFAN, LIPSA CNP 2) DINU ION, LIPSA CNP	A1

C. Partea III. SARCINI .

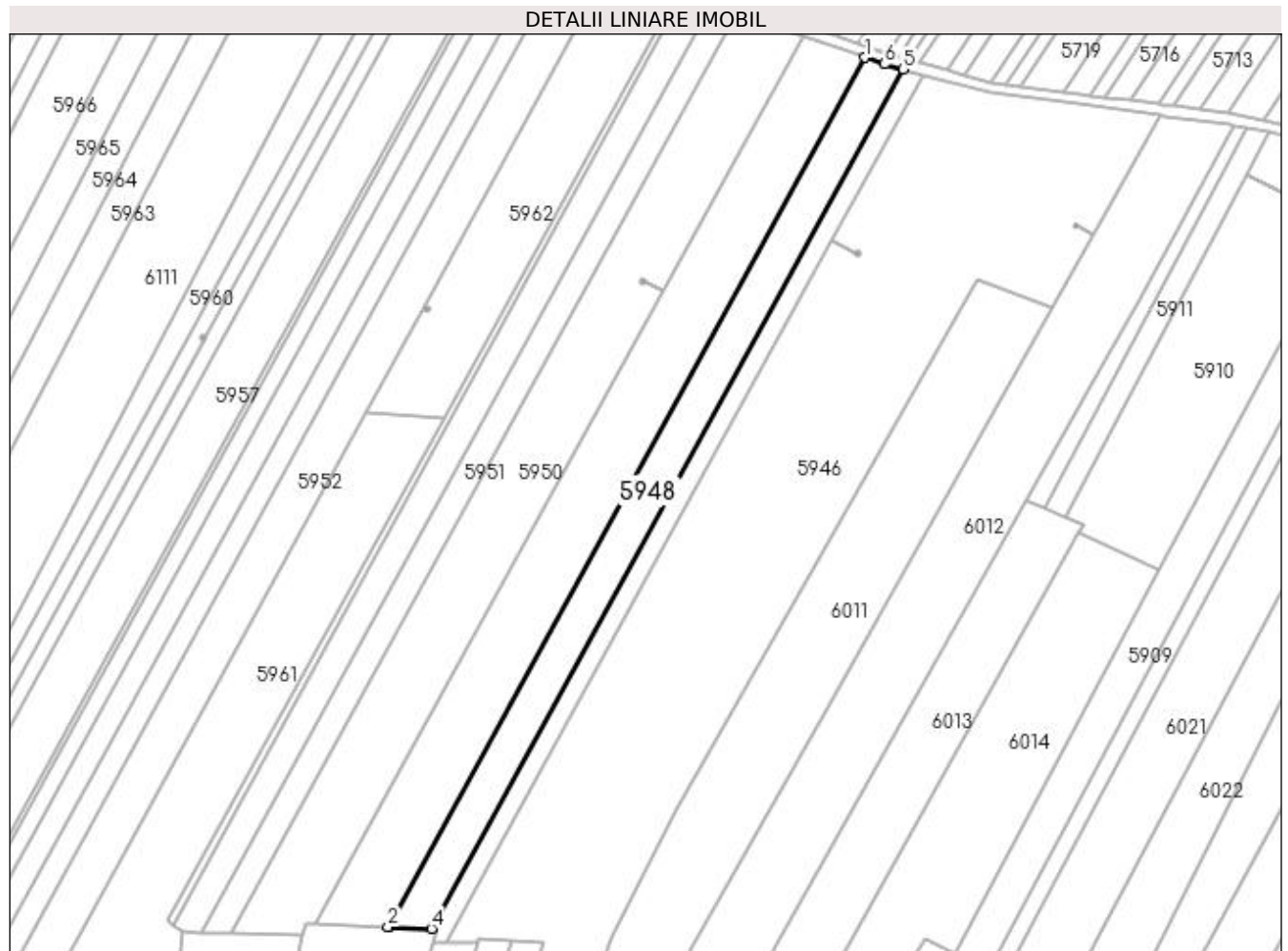
Inscrieri privind dezmembramintele dreptului de proprietate, drepturi reale de garanție și sarcini	Referințe
NU SUNT	

Anexa Nr. 1 La Partea I

Teren

Nr cadastral	Suprafața (mp)*	Observații / Referințe
	5.400	

* Suprafața este determinată în planul de proiecție Stereo 70.



Date referitoare la teren

Crt	Categorie folosință	Intra vilan	Suprafața (mp)	Tarla	Parcelă	Nr. topo	Observații / Referințe
1	arabil	NU	5.400	32	200	-	

Lungime Segmente

1) Valorile lungimilor segmentelor sunt obținute din proiecție în plan.

Punct început	X / Y	Punct sfârșit	X / Y	Lungime segment (** (m)
1	428.577,162 300.882,172	2	428.398,119 300.556,181	371.923
2	428.398,119 300.556,181	3	428.398,511 300.556,161	0.393
3	428.398,511 300.556,161	4	428.414,484 300.555,628	15.982
4	428.414,484 300.555,628	5	428.591,42 300.877,782	367.545
5	428.591,42 300.877,782	6	428.584,41 300.879,686	7.264

Punct început	X / Y	Punct sfârșit	X / Y	Lungime segment (** (m)
6	428.584,41 300.879,686	1	428.577,162 300.882,172	7.662

** Lungimile segmentelor sunt determinate în planul de proiecție Stereo 70 și sunt rotunjite la 1 milimetru.

*** Distanța dintre puncte este formată din segmente cumulate ce sunt mai mici decât valoarea 1 milimetru.

**DATE DESPRE IMOBILUL NR. 5949**

Oficiul de Cadastru și Publicitate Imobiliară DOLJ
Biroul de Cadastru și Publicitate Imobiliară Craiova

A. Partea I. Descrierea imobilului

TEREN Extravilan

Adresa: Jud. Dolj, T32 P203

Nr. Crt	Nr cadastral Nr. topografic	Suprafața* (mp)	Observații / Referințe
A1		9.152	Sector cadastral:33 Teren neimprejmuit;

B. Partea II. Proprietari și acte

Inscrieri privitoare la dreptul de proprietate și alte drepturi reale	Referințe
/	
Act Administrativ nr. TDP 83-59434, din 03/08/1993 emis de CJSDPAT DOLJ;	
B1	A1
Intabulare, drept de PROPRIETATE, dobândit prin Reconstituire, cota actuala 1/1, cota initiala 1/1 1) CIUTICĂ PETRE, LIPSA CNP	

C. Partea III. SARCINI .

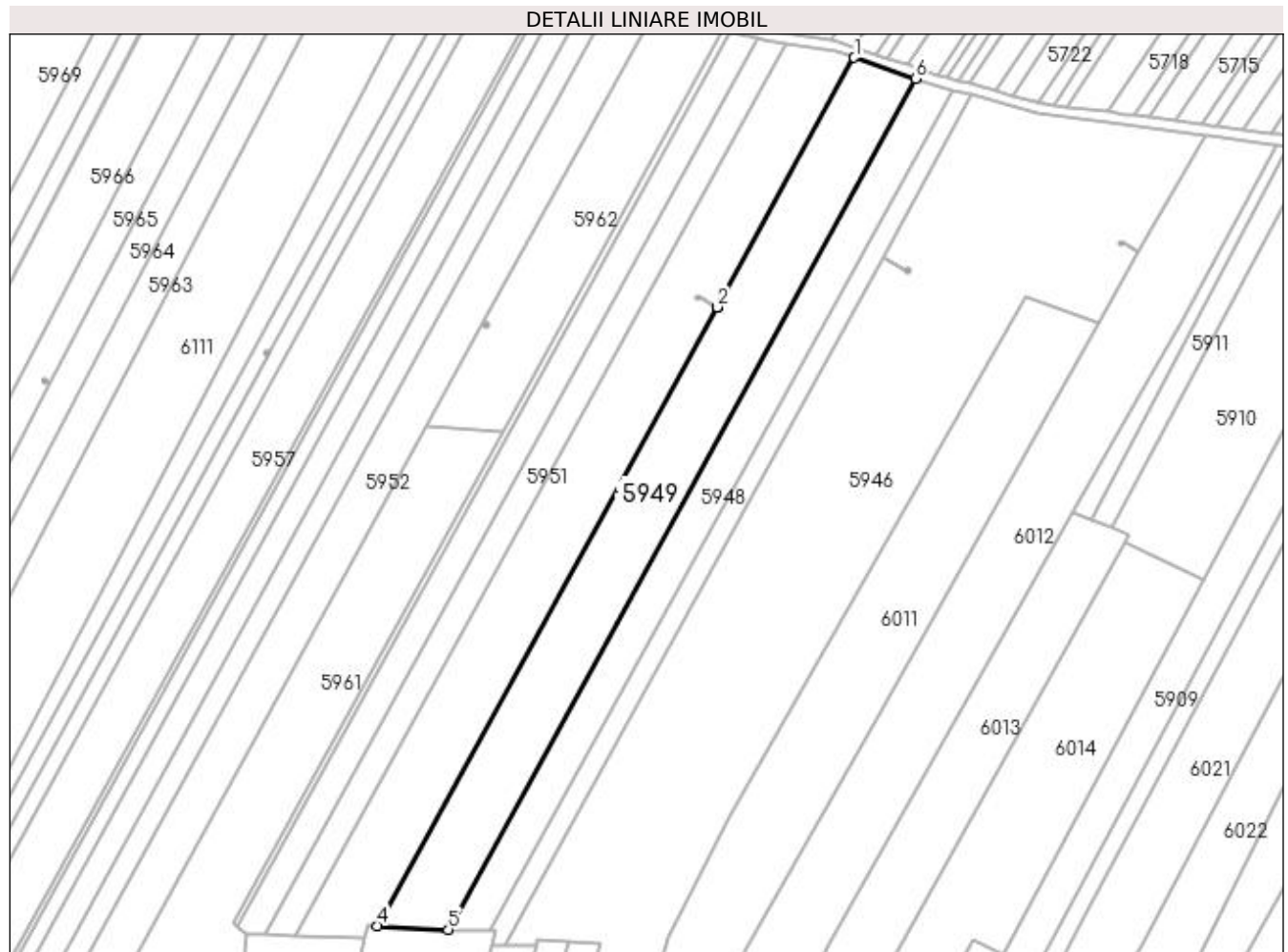
Inscrieri privind dezmembramintele dreptului de proprietate, drepturi reale de garanție și sarcini	Referințe
NU SUNT	

Anexa Nr. 1 La Partea I

Teren

Nr cadastral	Suprafața (mp)*	Observații / Referințe
	9.152	

* Suprafața este determinată în planul de proiecție Stereo 70.



Date referitoare la teren

Crt	Categorie folosință	Intra vilan	Suprafața (mp)	Tarla	Parcelă	Nr. topo	Observații / Referințe
1	arabil	NU	9.152	32	203	-	

Lungime Segmente

1) Valorile lungimilor segmentelor sunt obținute din proiecție în plan.

Punct început	X / Y	Punct sfârșit	X / Y	Lungime segment (** (m)
1	428.553,775 300.890,192	2	428.501,287 300.794,623	109.034
2	428.501,287 300.794,623	3	428.501,284 300.794,619	0.005
3	428.501,284 300.794,619	4	428.371,092 300.557,573	270.445
4	428.371,092 300.557,573	5	428.398,119 300.556,181	27.063
5	428.398,119 300.556,181	6	428.577,162 300.882,172	371.923

Punct început	X / Y	Punct sfârșit	X / Y	Lungime segment (** (m)
6	428.577,162 300.882,172	1	428.553,775 300.890,192	24.724

** Lungimile segmentelor sunt determinate în planul de proiecție Stereo 70 și sunt rotunjite la 1 milimetru.

*** Distanța dintre puncte este formată din segmente cumulate ce sunt mai mici decât valoarea 1 milimetru.

**DATE DESPRE IMOBILUL NR. 5950**

Oficiul de Cadastru și Publicitate Imobiliară DOLJ
 Biroul de Cadastru și Publicitate Imobiliară Craiova

A. Partea I. Descrierea imobilului

TEREN Extravilan

Adresa: Jud. Dolj, T32 P204

Nr. Crt	Nr cadastral Nr. topografic	Suprafața* (mp)	Observații / Referințe
A1		10.000	Sector cadastral:33 Teren neimprejmuit;

B. Partea II. Proprietari și acte

Inscrieri privitoare la dreptul de proprietate și alte drepturi reale	Referințe
/	
Act Administrativ nr. TDP 44-59434, din 23/07/1993 emis de CJSDPAT DOLJ;	
B1	A1
Intabulare, drept de PROPRIETATE, dobândit prin Reconstituire, cota actuala 1/1, cota initiala 1/1 1) CIUTICĂ MIRCEA, LIPSA CNP	

C. Partea III. SARCINI .

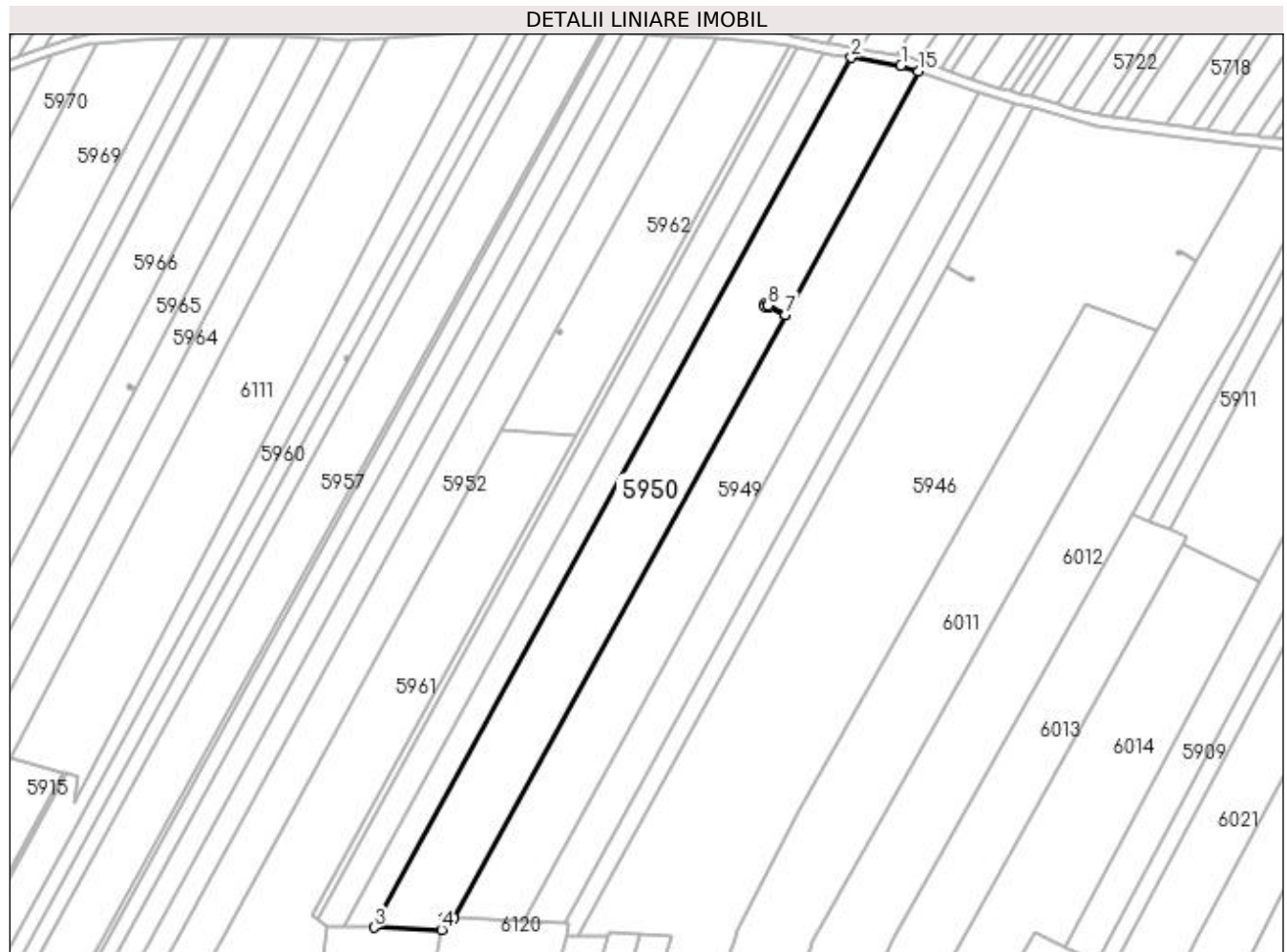
Inscrieri privind dezmembramintele dreptului de proprietate, drepturi reale de garanție și sarcini	Referințe
NU SUNT	

Anexa Nr. 1 La Partea I

Teren

Nr cadastral	Suprafața (mp)*	Observații / Referințe
	10.000	

* Suprafața este determinată în planul de proiecție Stereo 70.



Date referitoare la teren

Crt	Categorie folosință	Intra vilan	Suprafața (mp)	Tarla	Parcelă	Nr. topo	Observații / Referințe
1	arabil	NU	10.000	32	204	-	

Lungime Segmente

1) Valorile lungimilor segmentelor sunt obținute din proiecție în plan.

Punct început	X / Y	Punct sfârșit	X / Y	Lungime segment (** (m)
1	428.546,774 300.892,593	2	428.527,293 300.895,622	19.715
2	428.527,293 300.895,622	3	428.339,583 300.553,853	389.924
3	428.339,583 300.553,853	4	428.366,097 300.553,017	26.527
4	428.366,097 300.553,017	5	428.367,217 300.557,773	4.886
5	428.367,217 300.557,773	6	428.371,092 300.557,573	3.88

Punct început	X / Y	Punct sfârșit	X / Y	Lungime segment (** (m)
6	428.371,092 300.557,573	7	428.501,284 300.794,619	270.445
7	428.501,284 300.794,619	8	428.494,514 300.798,337	7.724
8	428.494,514 300.798,337	9	428.494,559 300.797,739	0.6
9	428.494,559 300.797,739	10	428.493,362 300.797,649	1.2
10	428.493,362 300.797,649	11	428.493,273 300.798,846	1.2
11	428.493,273 300.798,846	12	428.494,47 300.798,936	1.2
12	428.494,47 300.798,936	13	428.494,514 300.798,342	0.596
13	428.494,514 300.798,342	14	428.501,287 300.794,623	7.727
14	428.501,287 300.794,623	15	428.553,775 300.890,192	109.034
15	428.553,775 300.890,192	1	428.546,774 300.892,593	7.401

** Lungimile segmentelor sunt determinate în planul de proiecție Stereo 70 și sunt rotunjite la 1 milimetru.

*** Distanța dintre puncte este formată din segmente cumulate ce sunt mai mici decât valoarea 1 milimetru.

**DATE DESPRE IMOBILUL NR. 5951**

Oficiul de Cadastru și Publicitate Imobiliară DOLJ
Biroul de Cadastru și Publicitate Imobiliară Craiova

A. Partea I. Descrierea imobilului

TEREN Extravilan

Adresa: Jud. Dolj, T32 P205

Nr. Crt	Nr cadastral Nr. topografic	Suprafața* (mp)	Observații / Referințe
A1		4.000	Sector cadastral:33 Teren neimprejmit;

B. Partea II. Proprietari și acte

Inscrieri privitoare la dreptul de proprietate și alte drepturi reale	Referințe
/	
Act Administrativ nr. TDP 590-2198, din 11/04/1994 emis de CJSDPAT DOLJ;	
B1	A1
Intabulare, drept de PROPRIETATE, dobândit prin Reconstituire, cota actuala 1/1, cota initiala 1/1	
1) CIULICĂ ELVIRA, LIPSA CNP	
2) ALEXE AUREL, LIPSA CNP	
3) ALEXE IONEL, LIPSA CNP	
4) ALEXE STELIAN, LIPSA CNP	

C. Partea III. SARCINI .

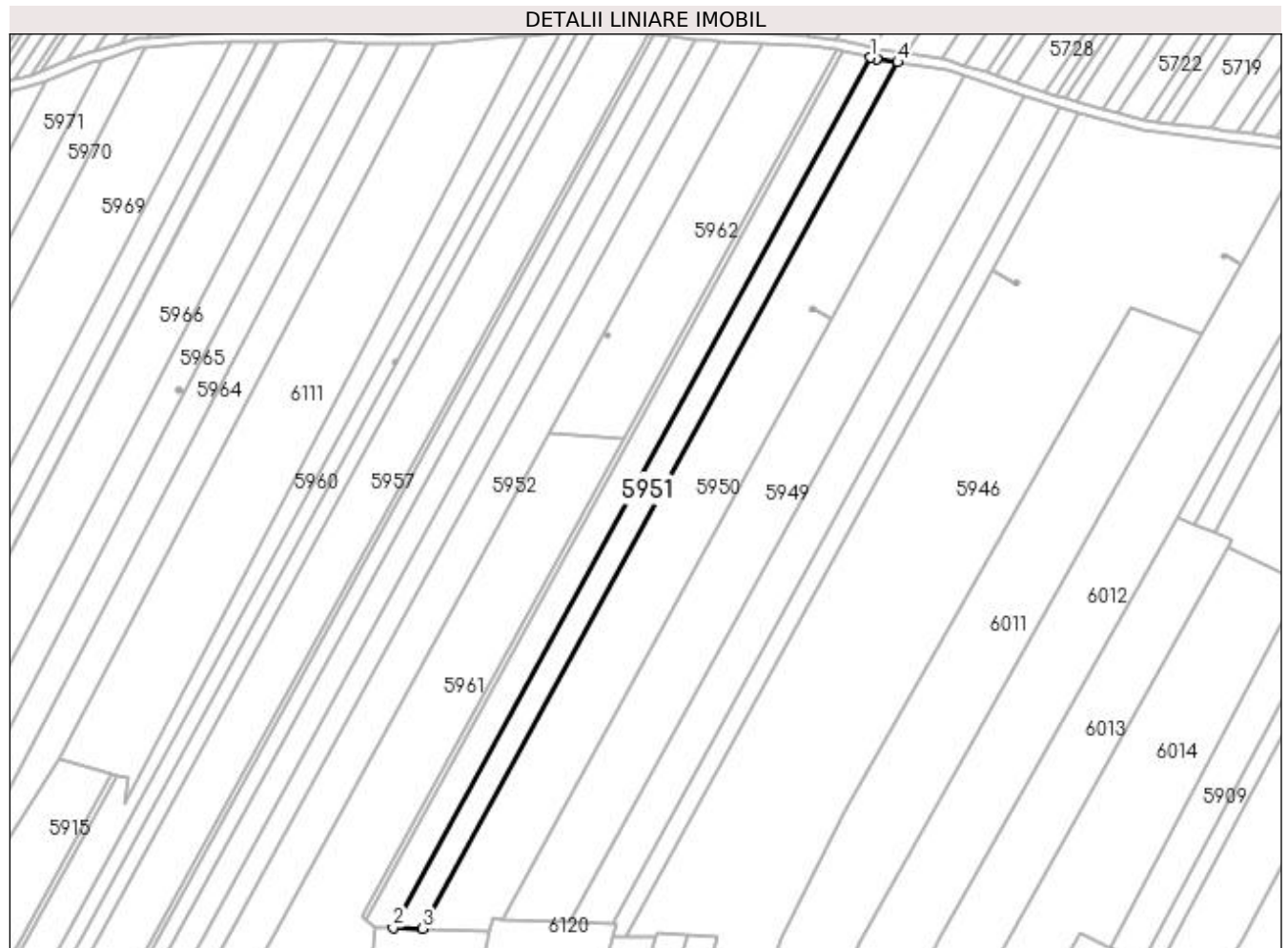
Inscrieri privind dezmembramintele dreptului de proprietate, drepturi reale de garanție și sarcini	Referințe
NU SUNT	

Anexa Nr. 1 La Partea I

Teren

Nr cadastral	Suprafața (mp)*	Observații / Referințe
	4.000	

* Suprafața este determinată în planul de proiecție Stereo 70.



Date referitoare la teren

Crt	Categorie folosință	Intra vilan	Suprafața (mp)	Tarla	Parcelă	Nr. topo	Observații / Referințe
1	arabil	NU	4.000	32	205	-	

Lungime Segmente

1) Valorile lungimilor segmentelor sunt obținute din proiecție în plan.

Punct început	X / Y	Punct sfârșit	X / Y	Lungime segment (** (m)
1	428.516,613 300.897,445	2	428.328,102 300.554,216	391.59
2	428.328,102 300.554,216	3	428.339,583 300.553,853	11.487
3	428.339,583 300.553,853	4	428.527,293 300.895,622	389.924
4	428.527,293 300.895,622	5	428.518,915 300.896,925	8.479
5	428.518,915 300.896,925	1	428.516,613 300.897,445	2.36

**** Lungimile segmentelor sunt determinate în planul de proiecție Stereo 70 și sunt rotunjite la 1 milimetru.**

***** Distanța dintre puncte este formată din segmente cumulate ce sunt mai mici decât valoarea 1 milimetru.**

**DATE DESPRE IMOBILUL NR. 5952**

Oficiul de Cadastru și Publicitate Imobiliară DOLJ
Biroul de Cadastru și Publicitate Imobiliară Craiova

A. Partea I. Descrierea imobilului

TEREN Necunoscut

Adresa: Loc. Tartal, Jud. Dolj, T32 P207

Nr. Crt	Nr cadastral Nr. topografic	Suprafața* (mp)	Observații / Referințe
A1		7.418	Sector cadastral:33 Teren neimprejmit; Conform PUG aprobat prin HCL 28/2015, suprafata intravilan =1182 mp, suprafata extravilan =6236 mp.

B. Partea II. Proprietari și acte

Inscrieri privitoare la dreptul de proprietate și alte drepturi reale	Referințe
/	
Act Administrativ nr. TDP 1166-1364, din 20/02/1998 emis de CJSDPAT DOLJ;	
B1	A1
Intabulare, drept de PROPRIETATE, dobandit prin Reconstituire, cota actuala 1/1, cota initiala 1/1	
1) DINU ȘTEFAN, LIPSA CNP	
2) DINU ION, LIPSA CNP	

C. Partea III. SARCINI .

Inscrieri privind dezmembramintele dreptului de proprietate, drepturi reale de garanție și sarcini	Referințe
NU SUNT	

Anexa Nr. 1 La Partea I**Teren**

Nr cadastral	Suprafața (mp)*	Observații / Referințe
	7.418	Conform PUG aprobat prin HCL 28/2015, suprafața intravilan =1182 mp, suprafața extravilan =6236 mp.

* Suprafața este determinată în planul de proiecție Stereo 70.

**Date referitoare la teren**

Crt	Categorie folosință	Intra vilan	Suprafața (mp)	Tarla	Parcelă	Nr. topo	Observații / Referințe
1	arabil	NU	6.236	32	207	-	
2	arabil	DA	1.182	32	207	-	

Lungime Segmente

1) Valorile lungimilor segmentelor sunt obținute din proiecție în plan.

Punct început	X / Y	Punct sfârșit	X / Y	Lungime segment (** (m)
1	428.456,531 300.903,906	2	428.232,778 300.496,508	464.799
2	428.232,778 300.496,508	3	428.240,309 300.495,902	7.555
3	428.240,309 300.495,902	4	428.250,206 300.495,106	9.929
4	428.250,206 300.495,106	5	428.389,847 300.749,358	290.075

Punct început	X / Y	Punct sfârșit	X / Y	Lungime segment (** (m)
5	428.389,847 300.749,358	6	428.411,299 300.788,417	44.562
6	428.411,299 300.788,417	7	428.411,302 300.788,421	0.005
7	428.411,302 300.788,421	8	428.474,22 300.902,98	130.7
8	428.474,22 300.902,98	1	428.456,531 300.903,906	17.713

** Lungimile segmentelor sunt determinate în planul de proiecție Stereo 70 și sunt rotunjite la 1 milimetru.

*** Distanța dintre puncte este formată din segmente cumulate ce sunt mai mici decât valoarea 1 milimetru.

**DATE DESPRE IMOBILUL NR. 5953**

Oficiul de Cadastru și Publicitate Imobiliară DOLJ
Biroul de Cadastru și Publicitate Imobiliară Craiova

A. Partea I. Descrierea imobilului

TEREN Necunoscut

Adresa: Loc. Tartal, Jud. Dolj, T32 P208

Nr. Crt	Nr cadastral Nr. topografic	Suprafața* (mp)	Observații / Referințe
A1		3.940	Sector cadastral:33 Teren neimprejmuit; Conform PUG aprobat prin HCL 28/2015, suprafata intravilan = 625 mp, suprafata extravilan = 3315 mp.

B. Partea II. Proprietari și acte

Inscrieri privitoare la dreptul de proprietate și alte drepturi reale	Referințe
/	
Act Administrativ nr. TDP 183-9566, din 05/11/1993 emis de CJSDPAT DOLJ;	
B1	A1
Intabulare, drept de PROPRIETATE, dobandit prin Reconstituire, cota actuala 1/1, cota initiala 1/1 1) CIORÎIA OLGA, LIPSA CNP	

C. Partea III. SARCINI .

Inscrieri privind dezmembramintele dreptului de proprietate, drepturi reale de garanție și sarcini	Referințe
NU SUNT	

Anexa Nr. 1 La Partea I

Teren

Nr cadastral	Suprafața (mp)*	Observații / Referințe
	3.940	Conform PUG aprobat prin HCL 28/2015, suprafața intravilan = 625 mp, suprafața extravilan = 3315 mp.

* Suprafața este determinată în planul de proiecție Stereo 70.



Date referitoare la teren

Crt	Categorie folosință	Intra vilan	Suprafața (mp)	Tarla	Parcelă	Nr. topo	Observații / Referințe
1	arabil	NU	3.315	32	208	-	
2	arabil	DA	625	32	208	-	

Lungime Segmente

1) Valorile lungimilor segmentelor sunt obținute din proiecție în plan.

Punct început	X / Y	Punct sfârșit	X / Y	Lungime segment (** (m)
1	428.447,293 300.904,696	2	428.223,515 300.497,253	464.851
2	428.223,515 300.497,253	3	428.232,778 300.496,508	9.293
3	428.232,778 300.496,508	4	428.456,531 300.903,906	464.799
4	428.456,531 300.903,906	5	428.453,428 300.904,069	3.107

Punct început	X / Y	Punct sfârșit	X / Y	Lungime segment (** (m)
5	428.453,428 300.904,069	1	428.447,293 300.904,696	6.167

** Lungimile segmentelor sunt determinate în planul de proiecție Stereo 70 și sunt rotunjite la 1 milimetru.

*** Distanța dintre puncte este formată din segmente cumulate ce sunt mai mici decât valoarea 1 milimetru.

**DATE DESPRE IMOBILUL NR. 5954**

Oficiul de Cadastru și Publicitate Imobiliară DOLJ
Biroul de Cadastru și Publicitate Imobiliară Craiova

A. Partea I. Descrierea imobilului

TEREN Necunoscut

Adresa: Loc. Tartal, Jud. Dolj, T32 P209

Nr. Crt	Nr cadastral Nr. topografic	Suprafața* (mp)	Observații / Referințe
A1		4.260	Sector cadastral:33 Teren neimprejmuit; Conform PUG aprobat prin HCL 28/2015, suprafata intravilan =673 mp, suprafata extravilan =3587 mp

B. Partea II. Proprietari și acte

Inscrieri privitoare la dreptul de proprietate și alte drepturi reale	Referințe
/	
Act Administrativ nr. TDP 198-9566, din 09/11/1993 emis de CJSDPAT DOLJ;	
B1	A1
Intabulare, drept de PROPRIETATE, dobandit prin Reconstituire, cota actuala 1/1, cota initiala 1/1	
1) PREDĂ TUDORA, LIPSA CNP	
2) PREDĂ ION, LIPSA CNP	

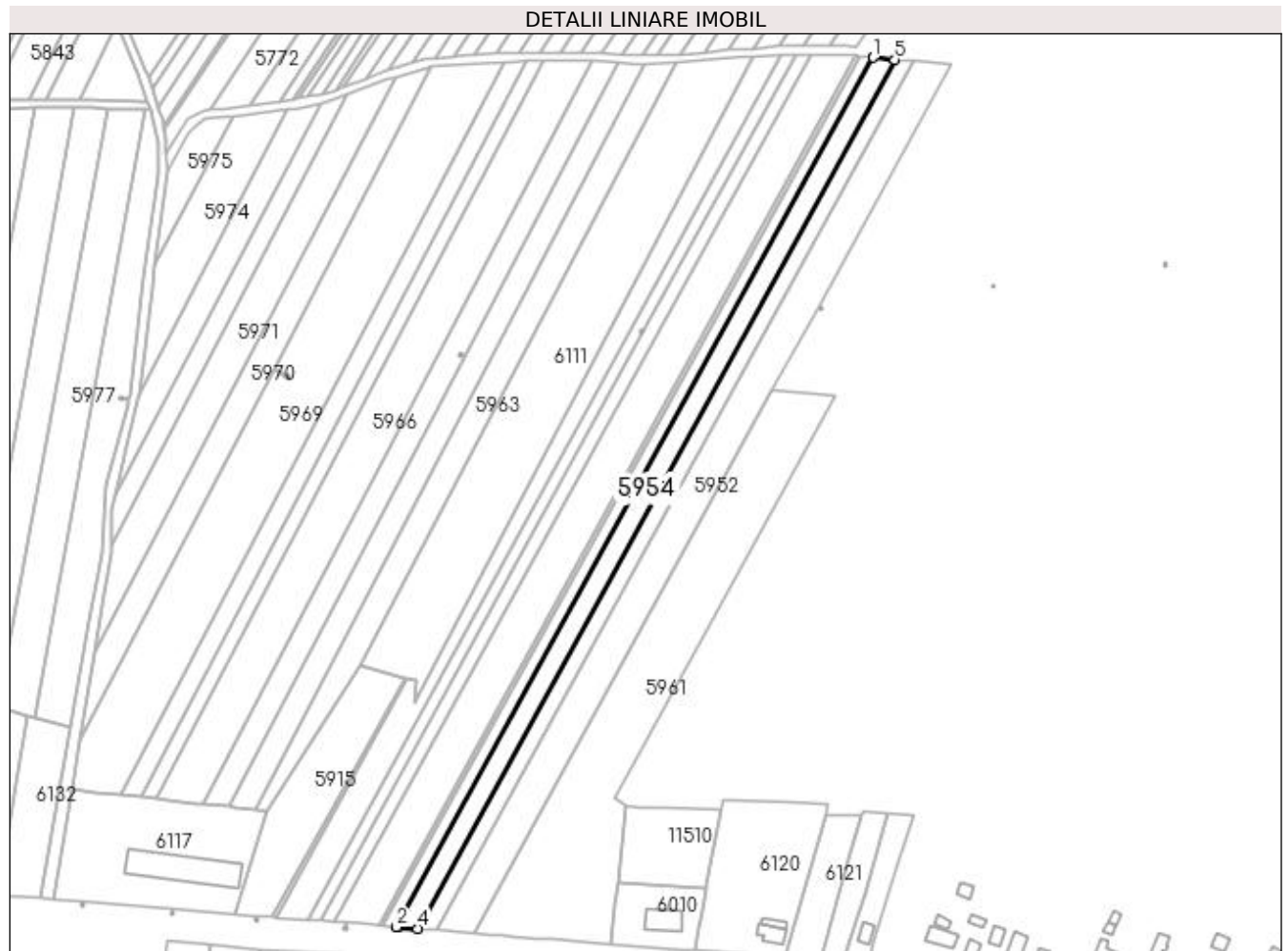
C. Partea III. SARCINI .

Inscrieri privind dezmembramintele dreptului de proprietate, drepturi reale de garanție și sarcini	Referințe
NU SUNT	

Anexa Nr. 1 La Partea I**Teren**

Nr cadastral	Suprafața (mp)*	Observații / Referințe
	4.260	Conform PUG aprobat prin HCL 28/2015, suprafața intravilan =673 mp, suprafața extravilan =3587 mp

* Suprafața este determinată în planul de proiecție Stereo 70.

**Date referitoare la teren**

Crt	Categorie folosință	Intra vilan	Suprafața (mp)	Tarla	Parcelă	Nr. topo	Observații / Referințe
1	arabil	NU	3.587	32	209	-	
2	arabil	DA	673	32	209	-	

Lungime Segmente

1) Valorile lungimilor segmentelor sunt obținute din proiecție în plan.

Punct început	X / Y	Punct sfârșit	X / Y	Lungime segment (** (m)
1	428.437,396 300.905,707	2	428.213,505 300.498,058	465.086
2	428.213,505 300.498,058	3	428.214,138 300.498,007	0.635
3	428.214,138 300.498,007	4	428.223,515 300.497,253	9.407
4	428.223,515 300.497,253	5	428.447,293 300.904,696	464.851

Punct început	X / Y	Punct sfârșit	X / Y	Lungime segment (** (m)
5	428.447,293 300.904,696	1	428.437,396 300.905,707	9.949

** Lungimile segmentelor sunt determinate în planul de proiecție Stereo 70 și sunt rotunjite la 1 milimetru.

*** Distanța dintre puncte este formată din segmente cumulate ce sunt mai mici decât valoarea 1 milimetru.

**DATE DESPRE IMOBILUL NR. 5955**

Oficiul de Cadastru și Publicitate Imobiliară DOLJ
 Biroul de Cadastru și Publicitate Imobiliară Craiova

A. Partea I. Descrierea imobilului

TEREN Necunoscut

Adresa: Loc. Tartal, Jud. Dolj, T32 P211

Nr. Crt	Nr cadastral Nr. topografic	Suprafața* (mp)	Observații / Referințe
A1		2.700	Sector cadastral:33 Teren neimprejmit; Conform PUG aprobat prin HCL 28/2015, suprafata intravilan = 425 mp, suprafata extravilan =2275 mp

B. Partea II. Proprietari și acte

Inscrieri privitoare la dreptul de proprietate și alte drepturi reale	Referințe
/	
Act Administrativ nr. TDP 87-59434, din 03/08/1993 emis de CJSDPAT DOLJ;	
B1	A1
Intabulare, drept de PROPRIETATE, dobandit prin Constituire, cota actuala 1/1, cota initiala 1/1 1) ONICĂ ANA, LIPSA CNP	

C. Partea III. SARCINI .

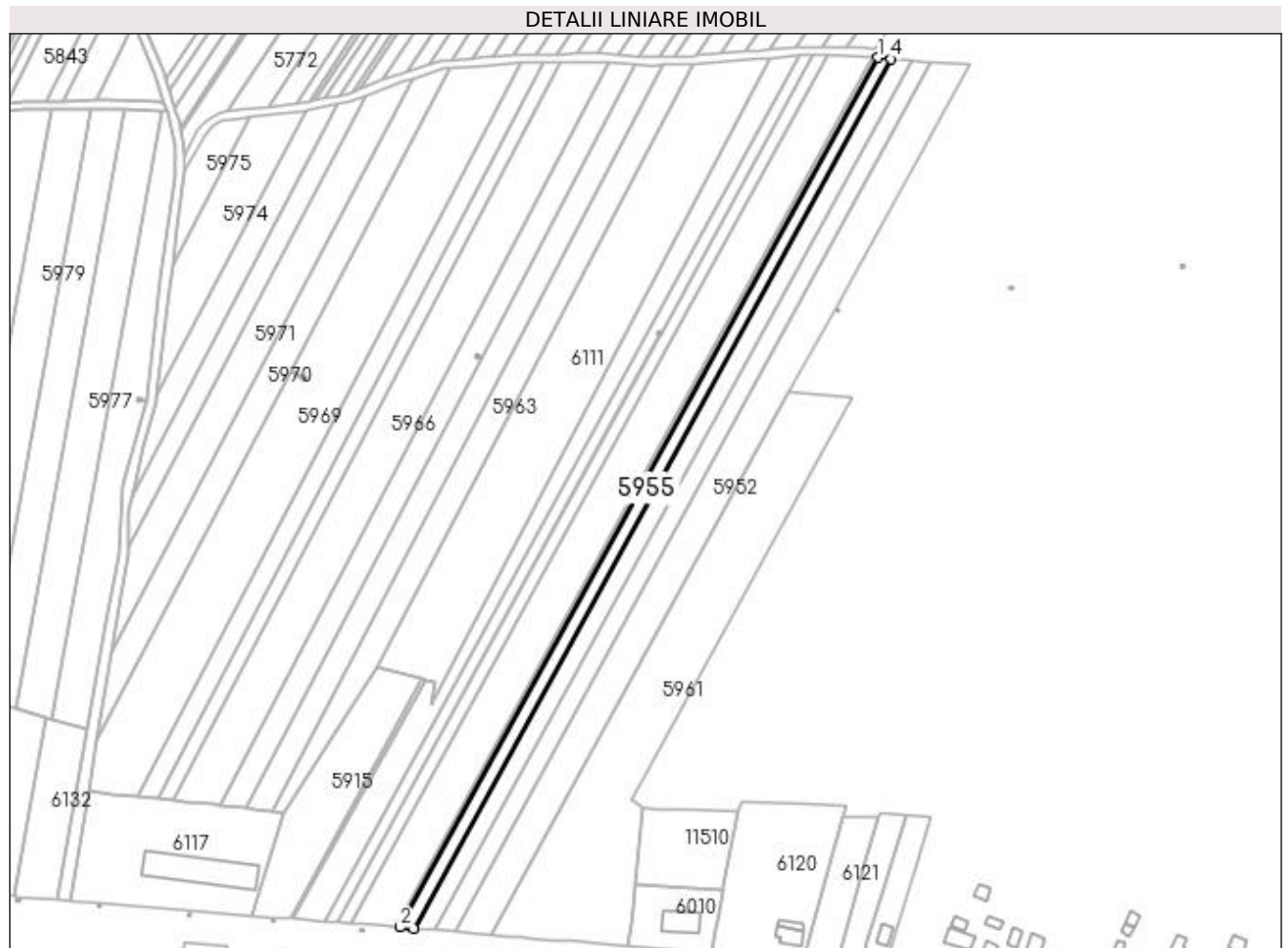
Inscrieri privind dezmembramintele dreptului de proprietate, drepturi reale de garanție și sarcini	Referințe
NU SUNT	

Anexa Nr. 1 La Partea I

Teren

Nr cadastral	Suprafața (mp)*	Observații / Referințe
	2.700	Conform PUG aprobat prin HCL 28/2015, suprafața intravilan = 425 mp, suprafața extravilan = 2275 mp

* Suprafața este determinată în planul de proiecție Stereo 70.



Date referitoare la teren

Crt	Categorie folosință	Intra vilan	Suprafața (mp)	Tarla	Parcelă	Nr. topo	Observații / Referințe
1	arabil	NU	2.275	32	211	-	
2	arabil	DA	425	32	211	-	

Lungime Segmente

1) Valorile lungimilor segmentelor sunt obținute din proiecție în plan.

Punct început	X / Y	Punct sfârșit	X / Y	Lungime segment (** (m)
1	428.431,125 300.906,348	2	428.207,163 300.498,568	465.235
2	428.207,163 300.498,568	3	428.213,505 300.498,058	6.362
3	428.213,505 300.498,058	4	428.437,396 300.905,707	465.086
4	428.437,396 300.905,707	1	428.431,125 300.906,348	6.304

**** Lungimile segmentelor sunt determinate în planul de proiecție Stereo 70 și sunt rotunjite la 1 milimetru.**

***** Distanța dintre puncte este formată din segmente cumulate ce sunt mai mici decât valoarea 1 milimetru.**

**DATE DESPRE IMOBILUL NR. 5956**

Oficiul de Cadastru și Publicitate Imobiliară DOLJ
Biroul de Cadastru și Publicitate Imobiliară Craiova

A. Partea I. Descrierea imobilului

TEREN Necunoscut

Adresa: Loc. Tartal, Jud. Dolj, T32 P212

Nr. Crt	Nr cadastral Nr. topografic	Suprafața* (mp)	Observații / Referințe
A1		900	Sector cadastral:33 Teren neimprejmuit; Conform PUG aprobat prin HCL 28/2015, suprafata intravilan = 141 mp, suprafata extravilan = 759 mp

B. Partea II. Proprietari și acte

Inscrieri privitoare la dreptul de proprietate și alte drepturi reale		Referințe
/		
Act Administrativ nr. TDP 14094, din 27/10/2009 emis de CJSDPAT DOLJ (Defunct conform certificat deces seria DZ, nr. 402719, data 14.05.2012);		
B1	Intabulare, drept de PROPRIETATE, dobandit prin Reconstituire, cota actuala 1/1, cota initiala 1/1 1) PAPA IONEL DEFUNCT:Da	A1

C. Partea III. SARCINI .

Inscrieri privind dezmembramintele dreptului de proprietate, drepturi reale de garanție și sarcini	Referințe
NU SUNT	

Anexa Nr. 1 La Partea I

Teren

Nr cadastral	Suprafața (mp)*	Observații / Referințe
	900	Conform PUG aprobat prin HCL 28/2015, suprafața intravilan = 141 mp, suprafața extravilan = 759 mp

* Suprafața este determinată în planul de proiecție Stereo 70.



Date referitoare la teren

Crt	Categorie folosință	Intra vilan	Suprafața (mp)	Tarla	Parcelă	Nr. topo	Observații / Referințe
1	arabil	NU	759	32	212	-	
2	arabil	DA	141	32	212	-	

Lungime Segmente

1) Valorile lungimilor segmentelor sunt obținute din proiecție în plan.

Punct început	X / Y	Punct sfârșit	X / Y	Lungime segment (** (m)
1	428.429,035 300.906,561	2	428.205,049 300.498,738	465.284
2	428.205,049 300.498,738	3	428.207,163 300.498,568	2.121
3	428.207,163 300.498,568	4	428.431,125 300.906,348	465.235
4	428.431,125 300.906,348	1	428.429,035 300.906,561	2.101

**** Lungimile segmentelor sunt determinate în planul de proiecție Stereo 70 și sunt rotunjite la 1 milimetru.**

***** Distanța dintre puncte este formată din segmente cumulate ce sunt mai mici decât valoarea 1 milimetru.**

**DATE DESPRE IMOBILUL NR. 5957**

Oficiul de Cadastru și Publicitate Imobiliară DOLJ
Biroul de Cadastru și Publicitate Imobiliară Craiova

A. Partea I. Descrierea imobilului

TEREN Necunoscut

Adresa: Loc. Tartal, Jud. Dolj, T32 P213

Nr. Crt	Nr cadastral Nr. topografic	Suprafața* (mp)	Observații / Referințe
A1		8.840	Sector cadastral:33 Teren neimprejmuț; Conform PUG aprobat prin HCL 28/2015, suprafata intravilan = 1385 mp, suprafata extravilan = 7455 mp

B. Partea II. Proprietari și acte

Inscrieri privitoare la dreptul de proprietate și alte drepturi reale	Referințe
/	
Act Administrativ nr. TDP 14094, din 27/10/2009 emis de CJSDPAT DOLJ (Defunct conform certificat deces seria DZ, nr. 402719, data 14.05.2012);	
B1	A1
Intabulare, drept de PROPRIETATE, dobandit prin Reconstituire, cota actuala 1/1, cota initiala 1/1 1) PAPA IONEL DEFUNCT:Da	

C. Partea III. SARCINI .

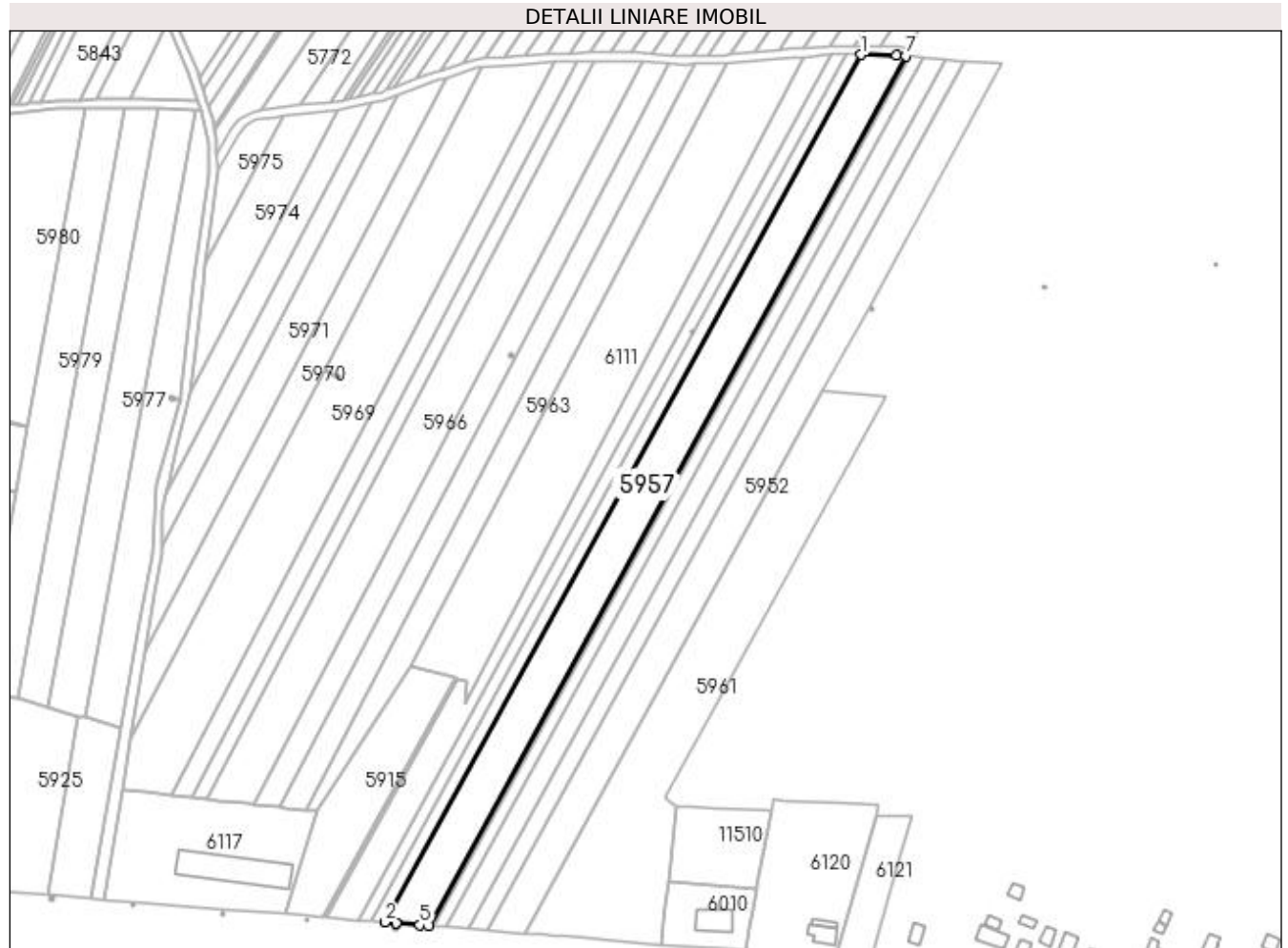
Inscrieri privind dezmembramintele dreptului de proprietate, drepturi reale de garanție și sarcini	Referințe
NU SUNT	

Anexa Nr. 1 La Partea I

Teren

Nr cadastral	Suprafața (mp)*	Observații / Referințe
	8.840	Conform PUG aprobat prin HCL 28/2015, suprafața intravilan = 1385 mp, suprafața extravilan = 7455 mp

* Suprafața este determinată în planul de proiecție Stereo 70.



Date referitoare la teren

Crt	Categorie folosință	Intra vilan	Suprafața (mp)	Tarla	Parcelă	Nr. topo	Observații / Referințe
1	arabil	NU	7.455	32	213	-	
2	arabil	DA	1.385	32	213	-	

Lungime Segmente

1) Valorile lungimilor segmentelor sunt obținute din proiecție în plan.

Punct început	X / Y	Punct sfârșit	X / Y	Lungime segment (** (m)
1	428.407,674 300.907,169	2	428.184,272 300.500,409	464.071
2	428.184,272 300.500,409	3	428.189,609 300.499,98	5.354
3	428.189,609 300.499,98	4	428.189,614 300.499,98	0.005
4	428.189,614 300.499,98	5	428.200,803 300.499,08	11.225

Punct început	X / Y	Punct sfârșit	X / Y	Lungime segment (** (m)
5	428.200,803 300.499,08	6	428.205,049 300.498,738	4.26
6	428.205,049 300.498,738	7	428.429,035 300.906,561	465.284
7	428.429,035 300.906,561	8	428.424,294 300.907,045	4.766
8	428.424,294 300.907,045	1	428.407,674 300.907,169	16.62

** Lungimile segmentelor sunt determinate în planul de proiecție Stereo 70 și sunt rotunjite la 1 milimetru.

*** Distanța dintre puncte este formată din segmente cumulate ce sunt mai mici decât valoarea 1 milimetru.

**DATE DESPRE IMOBILUL NR. 5958**

Oficiul de Cadastru și Publicitate Imobiliară DOLJ
Biroul de Cadastru și Publicitate Imobiliară Craiova

A. Partea I. Descrierea imobilului

TEREN Necunoscut

Adresa: Loc. Tartal, Jud. Dolj, T32 P215

Nr. Crt	Nr cadastral Nr. topografic	Suprafața* (mp)	Observații / Referințe
A1		2.720	Sector cadastral:33 Teren neimprejmuit; Conform PUG aprobat prin HCL 28/2015, suprafata intravilan =441 mp, suprafata extravilan =2279 mp.

B. Partea II. Proprietari și acte

Inscrieri privitoare la dreptul de proprietate și alte drepturi reale	Referințe
/	
Act Administrativ nr. TDP 83-59434, din 03/08/1993 emis de CJSDPAT DOLJ;	
B1	A1
Intabulare, drept de PROPRIETATE, dobandit prin Reconstituire, cota actuala 1/1, cota initiala 1/1 1) CIUTICĂ PETRE, LIPSA CNP	

C. Partea III. SARCINI .

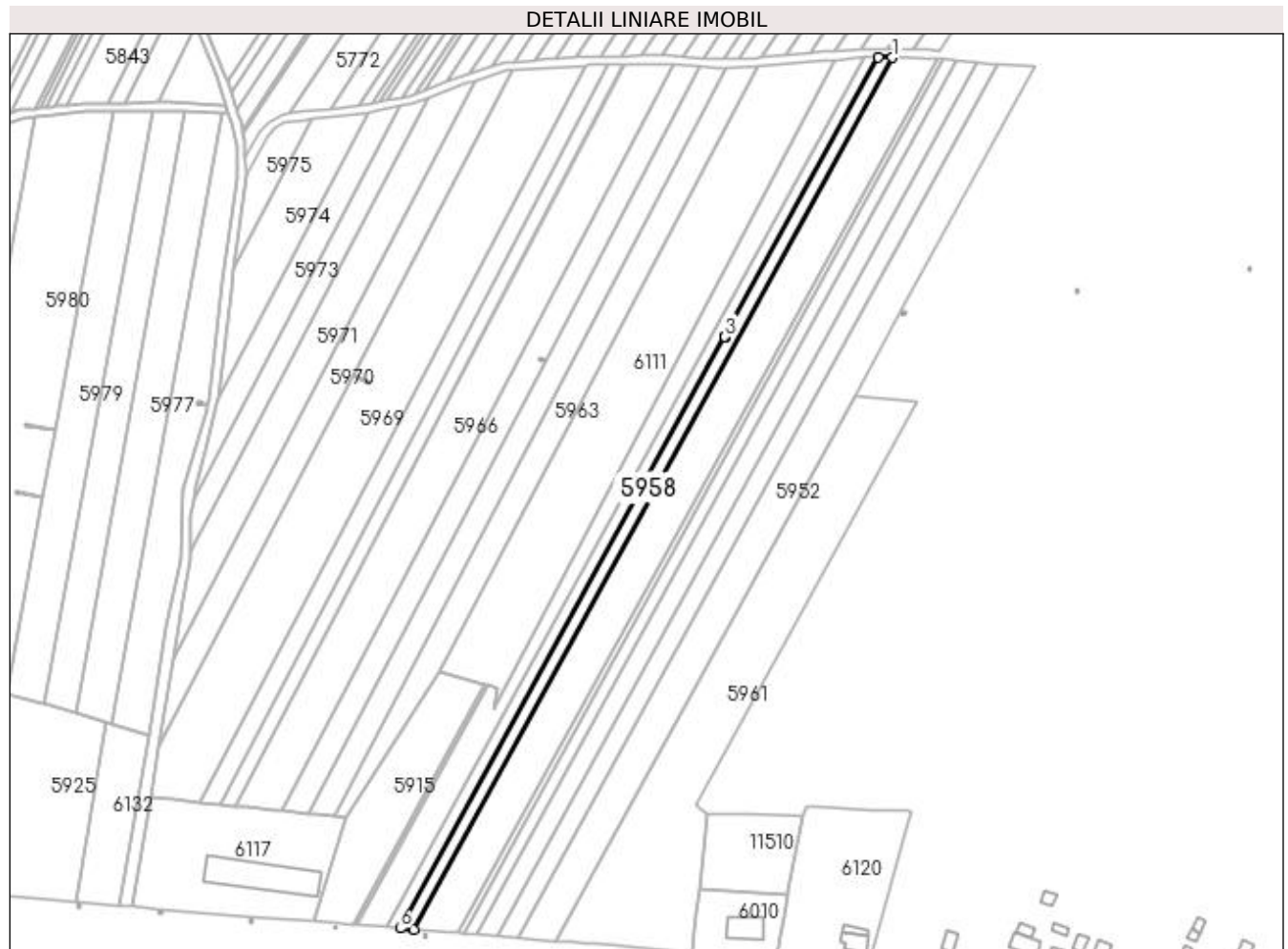
Inscrieri privind dezmembramintele dreptului de proprietate, drepturi reale de garanție și sarcini	Referințe
NU SUNT	

Anexa Nr. 1 La Partea I

Teren

Nr cadastral	Suprafața (mp)*	Observații / Referințe
	2.720	Conform PUG aprobat prin HCL 28/2015, suprafața intravilan =441 mp, suprafața extravilan =2279 mp.

* Suprafața este determinată în planul de proiecție Stereo 70.



Date referitoare la teren

Crt	Categorie folosință	Intra vilan	Suprafața (mp)	Tarla	Parcelă	Nr. topo	Observații / Referințe
1	arabil	NU	2.279	32	215	-	
2	arabil	DA	441	32	215	-	

Lungime Segmente

1) Valorile lungimilor segmentelor sunt obținute din proiecție în plan.

Punct început	X / Y	Punct sfârșit	X / Y	Lungime segment (** (m)
1	428.407,674 300.907,169	2	428.401,011 300.907,219	6.663
2	428.401,011 300.907,219	3	428.329,453 300.776,93	148.646
3	428.329,453 300.776,93	4	428.329,476 300.776,619	0.312
4	428.329,476 300.776,619	5	428.329,274 300.776,604	0.203

Punct început	X / Y	Punct sfârșit	X / Y	Lungime segment (** (m)
5	428.329,274 300.776,604	6	428.177,864 300.500,925	314.522
6	428.177,864 300.500,925	7	428.184,272 300.500,409	6.429
7	428.184,272 300.500,409	1	428.407,674 300.907,169	464.071

** Lungimile segmentelor sunt determinate în planul de proiecție Stereo 70 și sunt rotunjite la 1 milimetru.

*** Distanța dintre puncte este formată din segmente cumulate ce sunt mai mici decât valoarea 1 milimetru.

**DATE DESPRE IMOBILUL NR. 5959**

Oficiul de Cadastru și Publicitate Imobiliară DOLJ
Biroul de Cadastru și Publicitate Imobiliară Craiova

A. Partea I. Descrierea imobilului

TEREN Necunoscut

Adresa: Loc. Tartal, Jud. Dolj, T32 P216

Nr. Crt	Nr cadastral Nr. topografic	Suprafața* (mp)	Observații / Referințe
A1		2.680	Sector cadastral:33 Teren neimprejmuit; Conform PUG aprobat prin HCL 28/2015, suprafata intravilan = 529 mp, suprafata extravilan =2151 mp.

B. Partea II. Proprietari și acte

Inscrieri privitoare la dreptul de proprietate și alte drepturi reale	Referințe
/	
Act Administrativ nr. TDP 63-59434, din 28/07/1993 emis de CJSDPAT DOLJ;	
B1	A1
Intabulare, drept de PROPRIETATE, dobandit prin Reconstituire, cota actuala 1/1, cota initiala 1/1 1) DICU ELISABETA, LIPSA CNP	

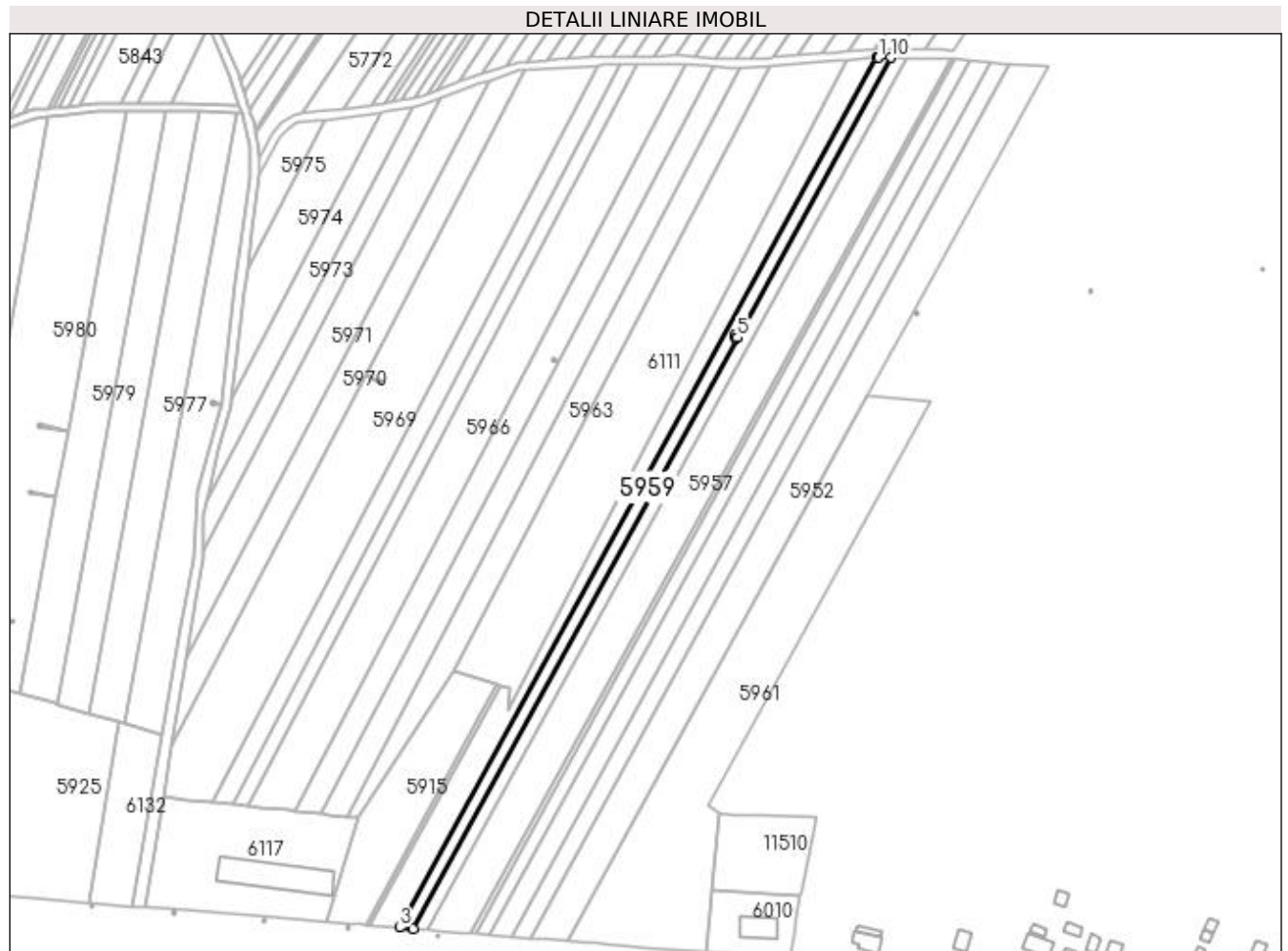
C. Partea III. SARCINI .

Inscrieri privind dezmembramintele dreptului de proprietate, drepturi reale de garanție și sarcini	Referințe
NU SUNT	

Anexa Nr. 1 La Partea I**Teren**

Nr cadastral	Suprafața (mp)*	Observații / Referințe
	2.680	Conform PUG aprobat prin HCL 28/2015, suprafața intravilan = 529 mp, suprafața extravilan = 2151 mp.

* Suprafața este determinată în planul de proiecție Stereo 70.

**Date referitoare la teren**

Crt	Categorie folosință	Intra vilan	Suprafața (mp)	Tarla	Parcelă	Nr. topo	Observații / Referințe
1	arabil	NU	2.151	32	216	-	
2	arabil	DA	529	32	216	-	

Lungime Segmente

1) Valorile lungimilor segmentelor sunt obținute din proiecție în plan.

Punct început	X / Y	Punct sfârșit	X / Y	Lungime segment (** (m)
1	428.395,117 300.907,262	2	428.394,395 300.907,196	0.725
2	428.394,395 300.907,196	3	428.171,54 300.501,433	462.934
3	428.171,54 300.501,433	4	428.177,864 300.500,925	6.344
4	428.177,864 300.500,925	5	428.329,274 300.776,604	314.522

Punct început	X / Y	Punct sfârșit	X / Y	Lungime segment (** (m)
5	428.329,274 300.776,604	6	428.328,279 300.776,53	0.998
6	428.328,279 300.776,53	7	428.328,19 300.777,726	1.199
7	428.328,19 300.777,726	8	428.329,387 300.777,816	1.2
8	428.329,387 300.777,816	9	428.329,453 300.776,93	0.888
9	428.329,453 300.776,93	10	428.401,011 300.907,219	148.646
10	428.401,011 300.907,219	1	428.395,117 300.907,262	5.894

** Lungimile segmentelor sunt determinate în planul de proiecție Stereo 70 și sunt rotunjite la 1 milimetru.

*** Distanța dintre puncte este formată din segmente cumulate ce sunt mai mici decât valoarea 1 milimetru.

**DATE DESPRE IMOBILUL NR. 5960**

Oficiul de Cadastru și Publicitate Imobiliară DOLJ
Biroul de Cadastru și Publicitate Imobiliară Craiova

A. Partea I. Descrierea imobilului

TEREN Necunoscut

Adresa: Loc. Tartal, Jud. Dolj, T32 P217

Nr. Crt	Nr cadastral Nr. topografic	Suprafața* (mp)	Observații / Referințe
A1		4.410	Sector cadastral:33 Teren neimprejmuit; Conform PUG aprobat prin HCL 28/2015, suprafata intravilan = 1541 mp, suprafata extravilan = 2869 mp.

B. Partea II. Proprietari și acte

Inscrieri privitoare la dreptul de proprietate și alte drepturi reale	Referințe
/	
Act Administrativ nr. TDP 135-9566, din 05/10/1993 emis de CJSDPAT DOLJ;	
B1	A1
Intabulare, drept de PROPRIETATE, dobandit prin Reconstituire, cota actuala 1/1, cota initiala 1/1 1) BURLAN STEFAN , LIPSA CNP	

C. Partea III. SARCINI .

Inscrieri privind dezmembramintele dreptului de proprietate, drepturi reale de garanție și sarcini	Referințe
NU SUNT	

Punct început	X / Y	Punct sfârșit	X / Y	Lungime segment (** (m)
5	428.380,588 300.905,924	6	428.221,731 300.602,874	342.162
6	428.221,731 300.602,874	7	428.223,196 300.613,235	10.464
7	428.223,196 300.613,235	1	428.218,751 300.614,478	4.616

** Lungimile segmentelor sunt determinate în planul de proiecție Stereo 70 și sunt rotunjite la 1 milimetru.

*** Distanța dintre puncte este formată din segmente cumulate ce sunt mai mici decât valoarea 1 milimetru.

**DATE DESPRE IMOBILUL NR. 5961**

Oficiul de Cadastru și Publicitate Imobiliară DOLJ
Biroul de Cadastru și Publicitate Imobiliară Craiova

A. Partea I. Descrierea imobilului

TEREN Necunoscut

Adresa: Loc. Tartal, Jud. Dolj, T32 P206

Nr. Crt	Nr cadastral Nr. topografic	Suprafața* (mp)	Observații / Referințe
A1		9.152	Sector cadastral:33 Teren neimprejmuit; Conform PUG aprobat prin HCL 28/2015, suprafata intravilan = 3387 mp, suprafata extravilan = 5765 mp.

B. Partea II. Proprietari și acte

Inscrieri privitoare la dreptul de proprietate și alte drepturi reale	Referințe
/	
Act Notarial nr. CM 144, din 11/12/2018 emis de BIN PAPA ANDREEA DIANA;	
B1	A1
Intabulare, drept de PROPRIETATE, dobandit prin Succesiune, cota actuala 1/1, cota initiala 1/1 1) TRUȚĂ MARIA	

C. Partea III. SARCINI .

Inscrieri privind dezmembramintele dreptului de proprietate, drepturi reale de garanție și sarcini	Referințe
NU SUNT	

Anexa Nr. 1 La Partea I**Teren**

Nr cadastral	Suprafața (mp)*	Observații / Referințe
	9.152	Conform PUG aprobat prin HCL 28/2015, suprafața intravilan = 3387 mp, suprafața extravilan = 5765 mp.

* Suprafața este determinată în planul de proiecție Stereo 70.

**Date referitoare la teren**

Crt	Categorie folosință	Intra vilan	Suprafața (mp)	Tarla	Parcelă	Nr. topo	Observații / Referințe
1	arabil	NU	5.765	32	206	-	
2	arabil	DA	3.387	32	206	-	

Lungime Segmente

1) Valorile lungimilor segmentelor sunt obținute din proiecție în plan.

Punct început	X / Y	Punct sfârșit	X / Y	Lungime segment (** (m)
1	428.315,603 300.558,57	2	428.419,095 300.747,005	214.985
2	428.419,095 300.747,005	3	428.389,847 300.749,358	29.342
3	428.389,847 300.749,358	4	428.250,206 300.495,106	290.075
4	428.250,206 300.495,106	5	428.257,945 300.494,484	7.764

Punct început	X / Y	Punct sfârşit	X / Y	Lungime segment (** (m)
5	428.257,945 300.494,484	6	428.263,512 300.494,036	5.585
6	428.263,512 300.494,036	7	428.268,43 300.493,64	4.934
7	428.268,43 300.493,64	8	428.279,036 300.492,787	10.64
8	428.279,036 300.492,787	9	428.287,224 300.492,129	8.214
9	428.287,224 300.492,129	10	428.314,314 300.489,95	27.177
10	428.314,314 300.489,95	11	428.315,358 300.499,954	10.058
11	428.315,358 300.499,954	12	428.316,221 300.508,229	8.32
12	428.316,221 300.508,229	13	428.317,358 300.519,124	10.954
13	428.317,358 300.519,124	14	428.321,043 300.554,438	35.506
14	428.321,043 300.554,438	15	428.317,571 300.557,076	4.36
15	428.317,571 300.557,076	1	428.315,603 300.558,57	2.471

** Lungimile segmentelor sunt determinate în planul de proiecție Stereo 70 și sunt rotunjite la 1 milimetru.

*** Distanța dintre puncte este formată din segmente cumulate ce sunt mai mici decât valoarea 1 milimetru.

**DATE DESPRE IMOBILUL NR. 5962**

Oficiul de Cadastru și Publicitate Imobiliară DOLJ
 Biroul de Cadastru și Publicitate Imobiliară Craiova

A. Partea I. Descrierea imobilului

TEREN Extravilan

Adresa: Jud. Dolj, T32 P248

Nr. Crt	Nr cadastral Nr. topografic	Suprafața* (mp)	Observații / Referințe
A1	32117	4.696	Sector cadastral:33 Teren neimprejmuit;

B. Partea II. Proprietari și acte

Inscrieri privitoare la dreptul de proprietate și alte drepturi reale	Referințe
190695 / 07/10/2022	
Act Notarial nr. CM nr. 89, din 04/10/2022 emis de Bazgu Mariana;	
B1	A1
Intabulare, drept de PROPRIETATE, dobandit prin Succesiune, cota actuala 1/1, cota initiala 1/1 1) BĂDESCU MARIAN	

C. Partea III. SARCINI .

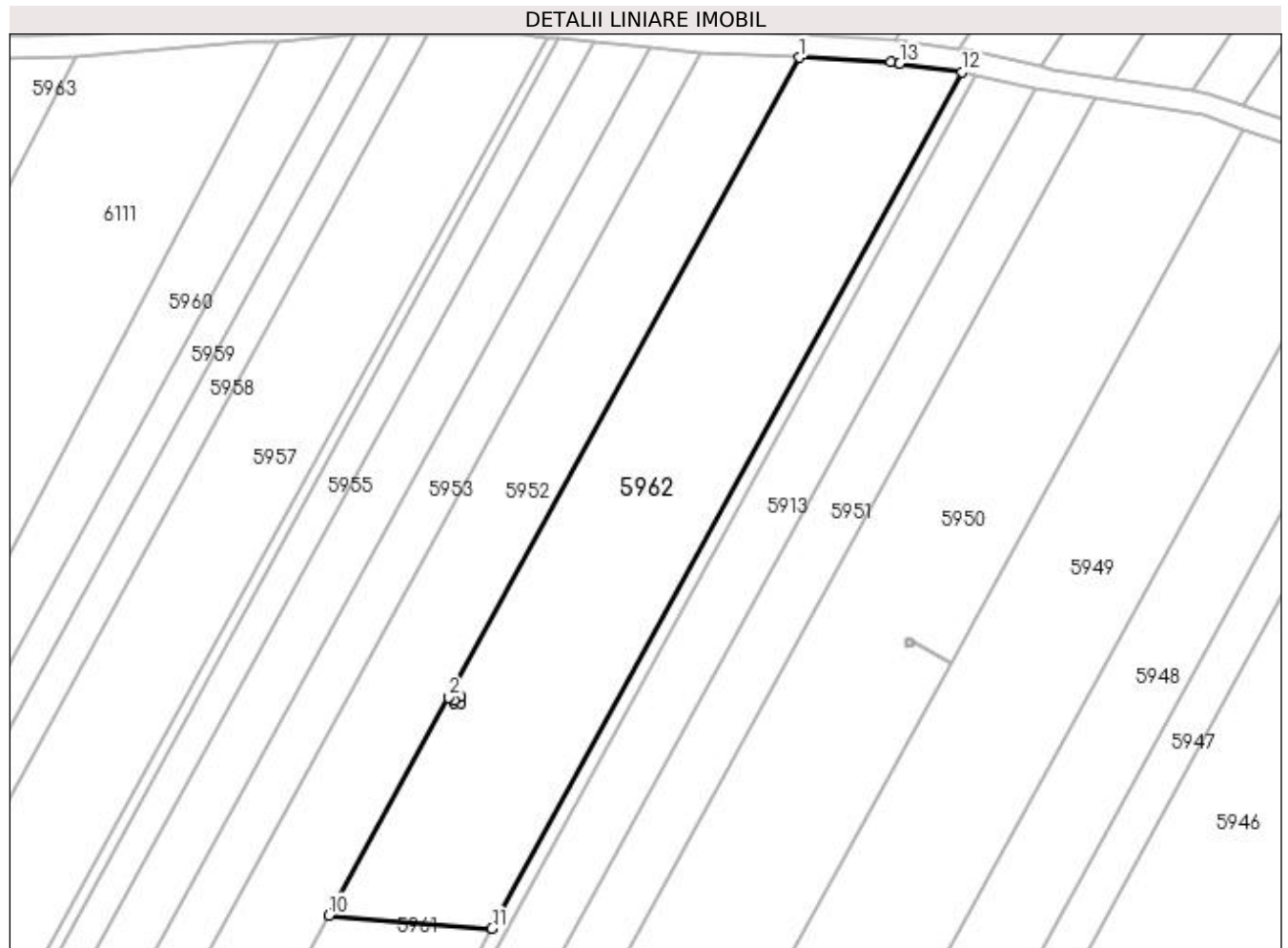
Inscrieri privind dezmembramintele dreptului de proprietate, drepturi reale de garanție și sarcini	Referințe
NU SUNT	

Anexa Nr. 1 La Partea I

Teren

Nr cadastral	Suprafața (mp)*	Observații / Referințe
32117	4.696	

* Suprafața este determinată în planul de proiecție Stereo 70.



Date referitoare la teren

Crt	Categorie folosință	Intra vilan	Suprafața (mp)	Tarla	Parcelă	Nr. topo	Observații / Referințe
1	livada	NU	4.696	32	248	-	

Lungime Segmente

1) Valorile lungimilor segmentelor sunt obținute din proiecție în plan.

Punct început	X / Y	Punct sfârșit	X / Y	Lungime segment (** (m)
1	428.474,22 300.902,98	2	428.411,302 300.788,421	130.7
2	428.411,302 300.788,421	3	428.412,285 300.787,881	1.122
3	428.412,285 300.787,881	4	428.412,241 300.788,479	0.6
4	428.412,241 300.788,479	5	428.413,437 300.788,569	1.199
5	428.413,437 300.788,569	6	428.413,527 300.787,372	1.2

Punct început	X / Y	Punct sfârșit	X / Y	Lungime segment (** (m)
6	428.413,527 300.787,372	7	428.412,33 300.787,283	1.2
7	428.412,33 300.787,283	8	428.412,286 300.787,876	0.595
8	428.412,286 300.787,876	9	428.411,299 300.788,417	1.126
9	428.411,299 300.788,417	10	428.389,847 300.749,358	44.562
10	428.389,847 300.749,358	11	428.419,095 300.747,005	29.342
11	428.419,095 300.747,005	12	428.503,363 300.900,435	175.048
12	428.503,363 300.900,435	13	428.492,197 300.901,945	11.268
13	428.492,197 300.901,945	14	428.490,573 300.902,123	1.634
14	428.490,573 300.902,123	1	428.474,22 300.902,98	16.375

** Lungimile segmentelor sunt determinate în planul de proiecție Stereo 70 și sunt rotunjite la 1 milimetru.

*** Distanța dintre puncte este formată din segmente cumulate ce sunt mai mici decât valoarea 1 milimetru.

**DATE DESPRE IMOBILUL NR. 5963**

Oficiul de Cadastru și Publicitate Imobiliară DOLJ
Biroul de Cadastru și Publicitate Imobiliară Craiova

A. Partea I. Descrierea imobilului

TEREN Necunoscut

Adresa: Loc. Tartal, Jud. Dolj, T32 P218

Nr. Crt	Nr cadastral Nr. topografic	Suprafața* (mp)	Observații / Referințe
A1		4.620	Sector cadastral:33 Teren neimprejmuit; Conform PUG aprobat prin HCL 28/2015, suprafata intravilan = 692 mp, suprafata extravilan = 3928 mp.

B. Partea II. Proprietari și acte

Inscrieri privitoare la dreptul de proprietate și alte drepturi reale	Referințe
/	
Act Administrativ nr. TDP 78-59434, din 02/08/1993 emis de CJSDPAT DOLJ;	
B1	A1
Intabulare, drept de PROPRIETATE, dobandit prin Reconstituire, cota actuala 1/1, cota initiala 1/1 1) IVAN PARSCHIV, LIPSA CNP	

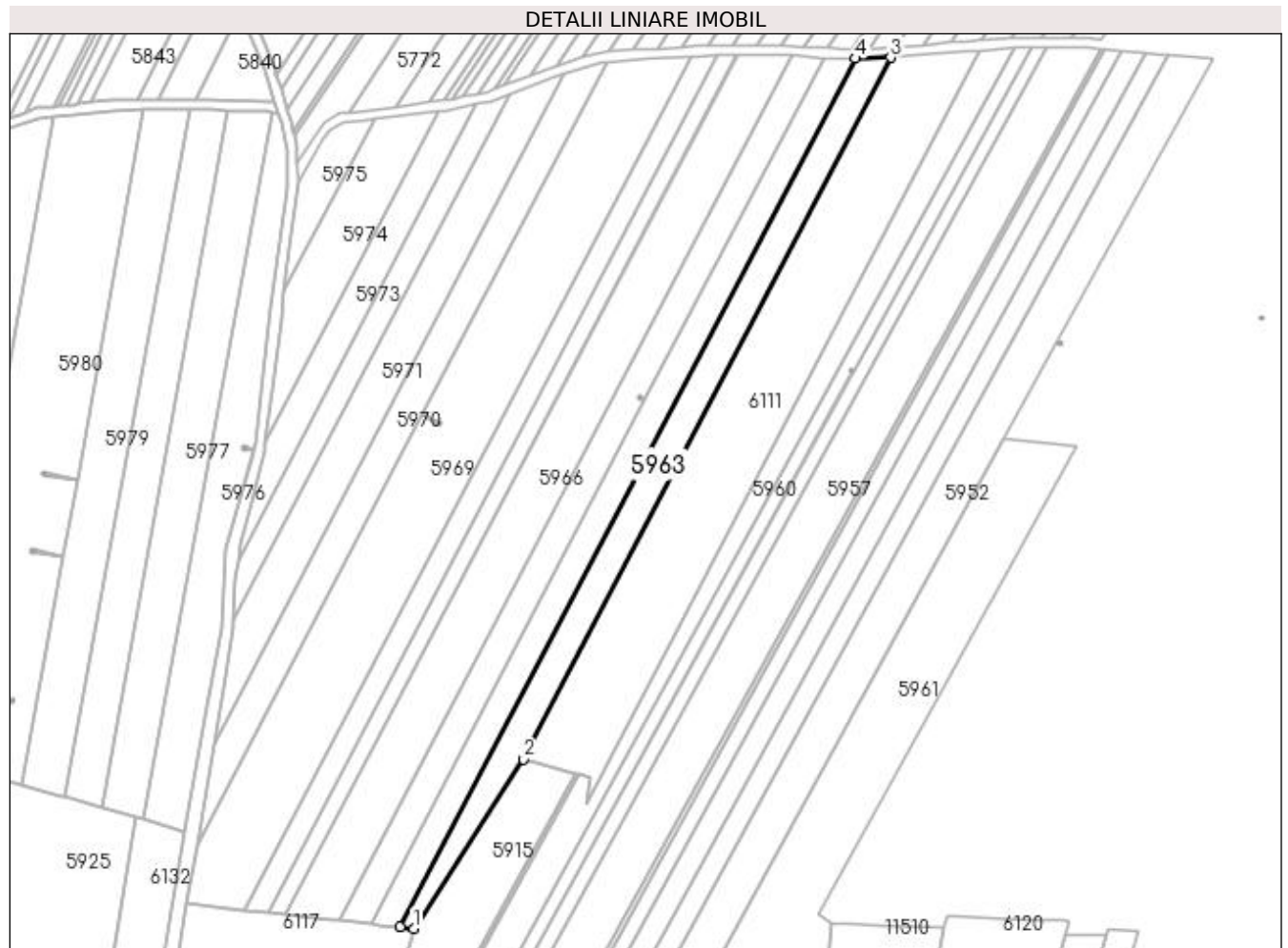
C. Partea III. SARCINI .

Inscrieri privind dezmembramintele dreptului de proprietate, drepturi reale de garanție și sarcini	Referințe
NU SUNT	

Anexa Nr. 1 La Partea I**Teren**

Nr cadastral	Suprafața (mp)*	Observații / Referințe
	4.620	Conform PUG aprobat prin HCL 28/2015, suprafața intravilan = 692 mp, suprafața extravilan = 3928 mp.

* Suprafața este determinată în planul de proiecție Stereo 70.

**Date referitoare la teren**

Crt	Categorie folosință	Intra vilan	Suprafața (mp)	Tarla	Parcelă	Nr. topo	Observații / Referințe
1	arabil	NU	3.928	32	218	-	
2	arabil	DA	692	32	218	-	

Lungime Segmente

1) Valorile lungimilor segmentelor sunt obținute din proiecție în plan.

Punct început	X / Y	Punct sfârșit	X / Y	Lungime segment (** (m)
1	428.152,36 300.552,546	2	428.196,45 300.620,717	81.186
2	428.196,45 300.620,717	3	428.344,509 300.903,168	318.904
3	428.344,509 300.903,168	4	428.330,3 300.902,772	14.215
4	428.330,3 300.902,772	5	428.147,017 300.553,124	394.774

Punct început	X / Y	Punct sfârșit	X / Y	Lungime segment (** (m)
5	428.147,017 300.553,124	1	428.152,36 300.552,546	5.374

** Lungimile segmentelor sunt determinate în planul de proiecție Stereo 70 și sunt rotunjite la 1 milimetru.

*** Distanța dintre puncte este formată din segmente cumulate ce sunt mai mici decât valoarea 1 milimetru.

**DATE DESPRE IMOBILUL NR. 5964**

Oficiul de Cadastru și Publicitate Imobiliară DOLJ
Biroul de Cadastru și Publicitate Imobiliară Craiova

A. Partea I. Descrierea imobilului

TEREN Necunoscut

Adresa: Loc. Tartal, Jud. Dolj, T32 P219

Nr. Crt	Nr cadastral Nr. topografic	Suprafața* (mp)	Observații / Referințe
A1		4.410	Sector cadastral:33 Teren neimprejmuit; Conform PUG aprobat prin HCL 28/2015, suprafata intravilan = 909 mp, suprafata extravilan = 3501 mp.

B. Partea II. Proprietari și acte

Inscrieri privitoare la dreptul de proprietate și alte drepturi reale	Referințe
/	
Act Administrativ nr. TDP 193-9566, din 08/11/1993 emis de CJSDPAT DOLJ;	
B1	A1
Intabulare, drept de PROPRIETATE, dobandit prin Reconstituire, cota actuala 1/1, cota initiala 1/1 1) CONSTANTIN MARIN, LIPSA CNP	

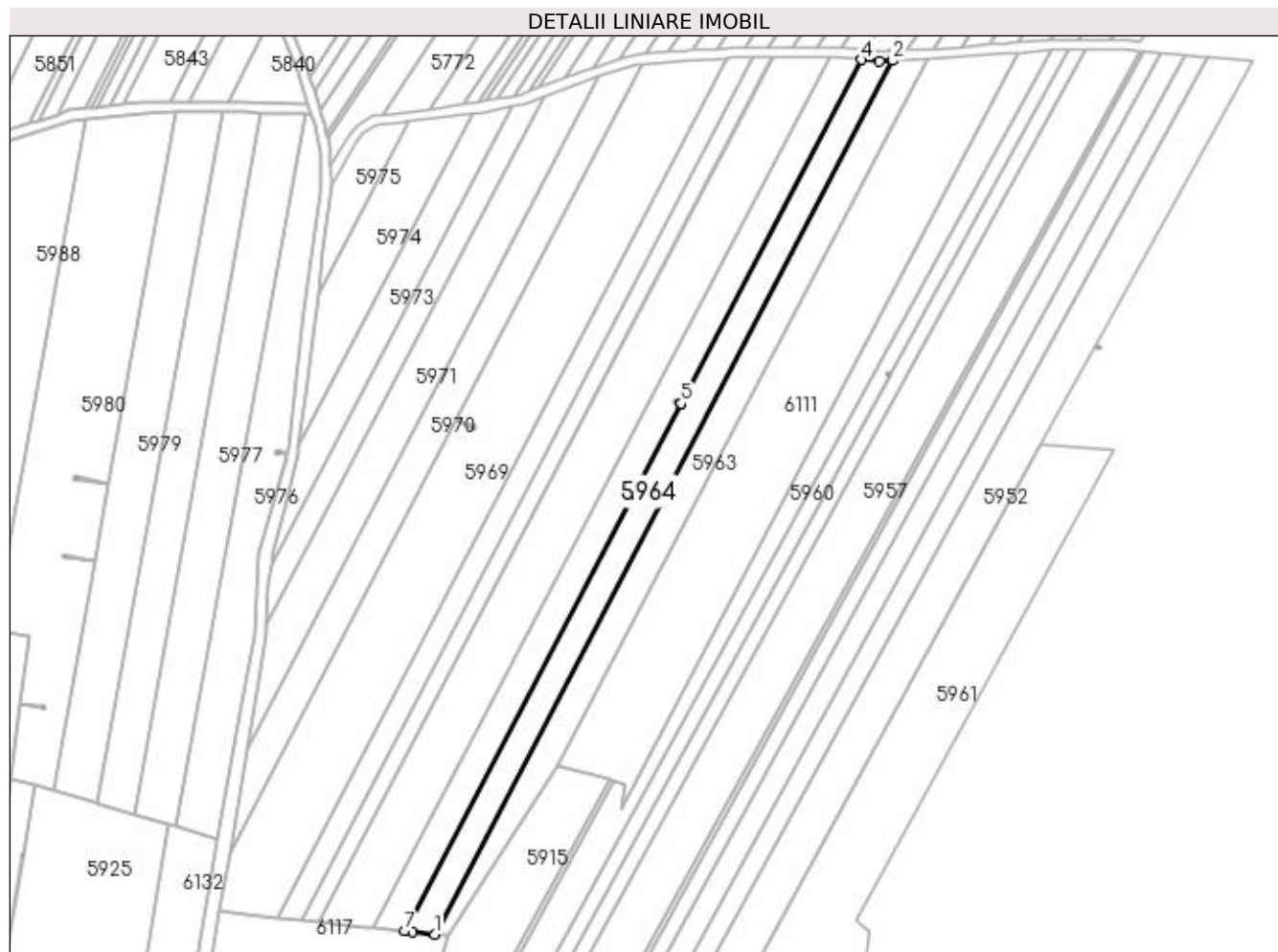
C. Partea III. SARCINI .

Inscrieri privind dezmembramintele dreptului de proprietate, drepturi reale de garanție și sarcini	Referințe
NU SUNT	

Anexa Nr. 1 La Partea I**Teren**

Nr cadastral	Suprafața (mp)*	Observații / Referințe
	4.410	Conform PUG aprobat prin HCL 28/2015, suprafața intravilan = 909 mp, suprafața extravilan = 3501 mp.

* Suprafața este determinată în planul de proiecție Stereo 70.

**Date referitoare la teren**

Crt	Categorie folosință	Intra vilan	Suprafața (mp)	Tarla	Parcelă	Nr. topo	Observații / Referințe
1	arabil	NU	3.501	32	219	-	
2	arabil	DA	909	32	219	-	

Lungime Segmente

1) Valorile lungimilor segmentelor sunt obținute din proiecție în plan.

Punct început	X / Y	Punct sfârșit	X / Y	Lungime segment (** (m)
1	428.147,017 300.553,124	2	428.330,3 300.902,772	394.774
2	428.330,3 300.902,772	3	428.325,158 300.902,628	5.144
3	428.325,158 300.902,628	4	428.317,831 300.903,09	7.342
4	428.317,831 300.903,09	5	428.245,707 300.765,499	155.348

Punct început	X / Y	Punct sfârșit	X / Y	Lungime segment (** (m)
5	428.245,707 300.765,499	6	428.245,705 300.765,494	0.005
6	428.245,705 300.765,494	7	428.135,059 300.554,416	238.32
7	428.135,059 300.554,416	8	428.138,069 300.554,091	3.027
8	428.138,069 300.554,091	1	428.147,017 300.553,124	9.0

** Lungimile segmentelor sunt determinate în planul de proiecție Stereo 70 și sunt rotunjite la 1 milimetru.

*** Distanța dintre puncte este formată din segmente cumulate ce sunt mai mici decât valoarea 1 milimetru.

**DATE DESPRE IMOBILUL NR. 5965**

Oficiul de Cadastru și Publicitate Imobiliară DOLJ
Biroul de Cadastru și Publicitate Imobiliară Craiova

A. Partea I. Descrierea imobilului

TEREN Necunoscut

Adresa: Loc. Tartal, Jud. Dolj, T32 P220

Nr. Crt	Nr cadastral Nr. topografic	Suprafața* (mp)	Observații / Referințe
A1		4.550	Sector cadastral:33 Teren neimprejmuit; Conform PUG aprobat prin HCL 28/2015, suprafata intravilan =963 mp, suprafata extravilan =3587 mp.

B. Partea II. Proprietari și acte

Inscrieri privitoare la dreptul de proprietate și alte drepturi reale	Referințe
/	
Act Administrativ nr. TDP 189-9566, din 08/11/1993 emis de CJSDPAT DOLJ;	
B1	A1
Intabulare, drept de PROPRIETATE, dobandit prin Reconstituire, cota actuala 1/1, cota initiala 1/1 1) GHINDEANU MARIA, LIPSA CNP	

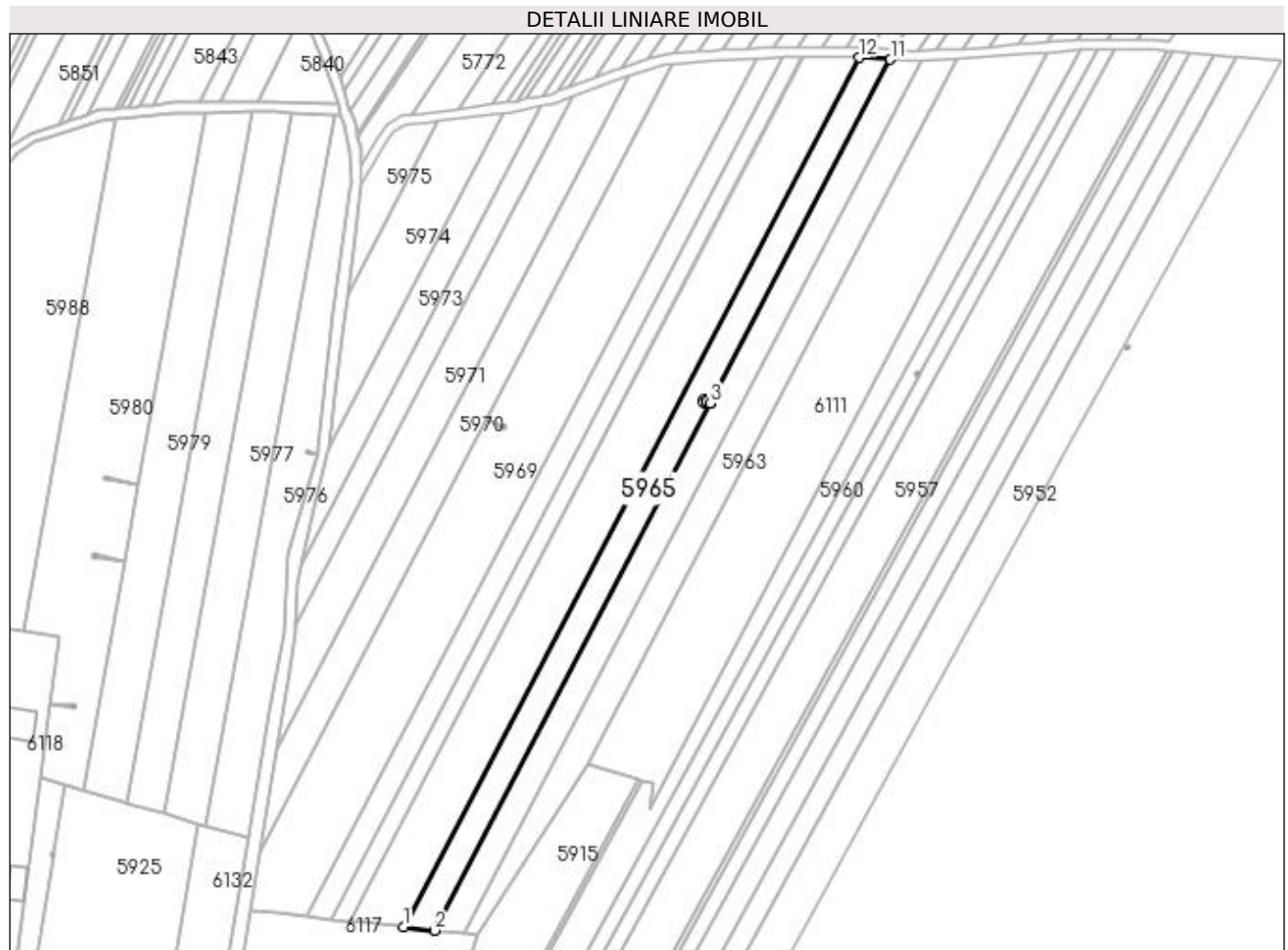
C. Partea III. SARCINI .

Inscrieri privind dezmembramintele dreptului de proprietate, drepturi reale de garanție și sarcini	Referințe
NU SUNT	

Anexa Nr. 1 La Partea I**Teren**

Nr cadastral	Suprafața (mp)*	Observații / Referințe
	4.550	Conform PUG aprobat prin HCL 28/2015, suprafața intravilan =963 mp, suprafața extravilan =3587 mp.

* Suprafața este determinată în planul de proiecție Stereo 70.

**Date referitoare la teren**

Crt	Categorie folosință	Intra vilan	Suprafața (mp)	Tarla	Parcelă	Nr. topo	Observații / Referințe
1	arabil	NU	3.587	32	220	-	
2	arabil	DA	963	32	220	-	

Lungime Segmente

1) Valorile lungimilor segmentelor sunt obținute din proiecție în plan.

Punct început	X / Y	Punct sfârșit	X / Y	Lungime segment (** (m)
1	428.122,696 300.555,753	2	428.135,059 300.554,416	12.435
2	428.135,059 300.554,416	3	428.245,705 300.765,494	238.32
3	428.245,705 300.765,494	4	428.244,154 300.766,308	1.752
4	428.244,154 300.766,308	5	428.244,198 300.765,709	0.601

Punct început	X / Y	Punct sfârșit	X / Y	Lungime segment (** (m)
5	428.244,198 300.765,709	6	428.243,002 300.765,62	1.199
6	428.243,002 300.765,62	7	428.242,912 300.766,817	1.2
7	428.242,912 300.766,817	8	428.244,109 300.766,906	1.2
8	428.244,109 300.766,906	9	428.244,153 300.766,313	0.595
9	428.244,153 300.766,313	10	428.245,707 300.765,499	1.754
10	428.245,707 300.765,499	11	428.317,831 300.903,09	155.348
11	428.317,831 300.903,09	12	428.305,185 300.903,886	12.671
12	428.305,185 300.903,886	1	428.122,696 300.555,753	393.063

** Lungimile segmentelor sunt determinate în planul de proiecție Stereo 70 și sunt rotunjite la 1 milimetru.

*** Distanța dintre puncte este formată din segmente cumulate ce sunt mai mici decât valoarea 1 milimetru.

**DATE DESPRE IMOBILUL NR. 5966**

Oficiul de Cadastru și Publicitate Imobiliară DOLJ
Biroul de Cadastru și Publicitate Imobiliară Craiova

A. Partea I. Descrierea imobilului

TEREN Necunoscut

Adresa: Loc. Tartal, Jud. Dolj, T32 P221

Nr. Crt	Nr cadastral Nr. topografic	Suprafața* (mp)	Observații / Referințe
A1		8.000	Sector cadastral:33 Teren neimprejmuit; Conform PUG aprobat prin HCL 28/2015, suprafata intravilan =1783 mp, suprafata extravilan = 6217 mp.

B. Partea II. Proprietari și acte

Inscrieri privitoare la dreptul de proprietate și alte drepturi reale	Referințe
/	
Act Administrativ nr. TDP 75-59434, din 02/08/1993 emis de CJSDPAT DOLJ;	
B1	A1
Intabulare, drept de PROPRIETATE, dobandit prin Reconstituire, cota actuala 1/1, cota initiala 1/1 1) DINCĂ GRIGORIE, LIPSA CNP	

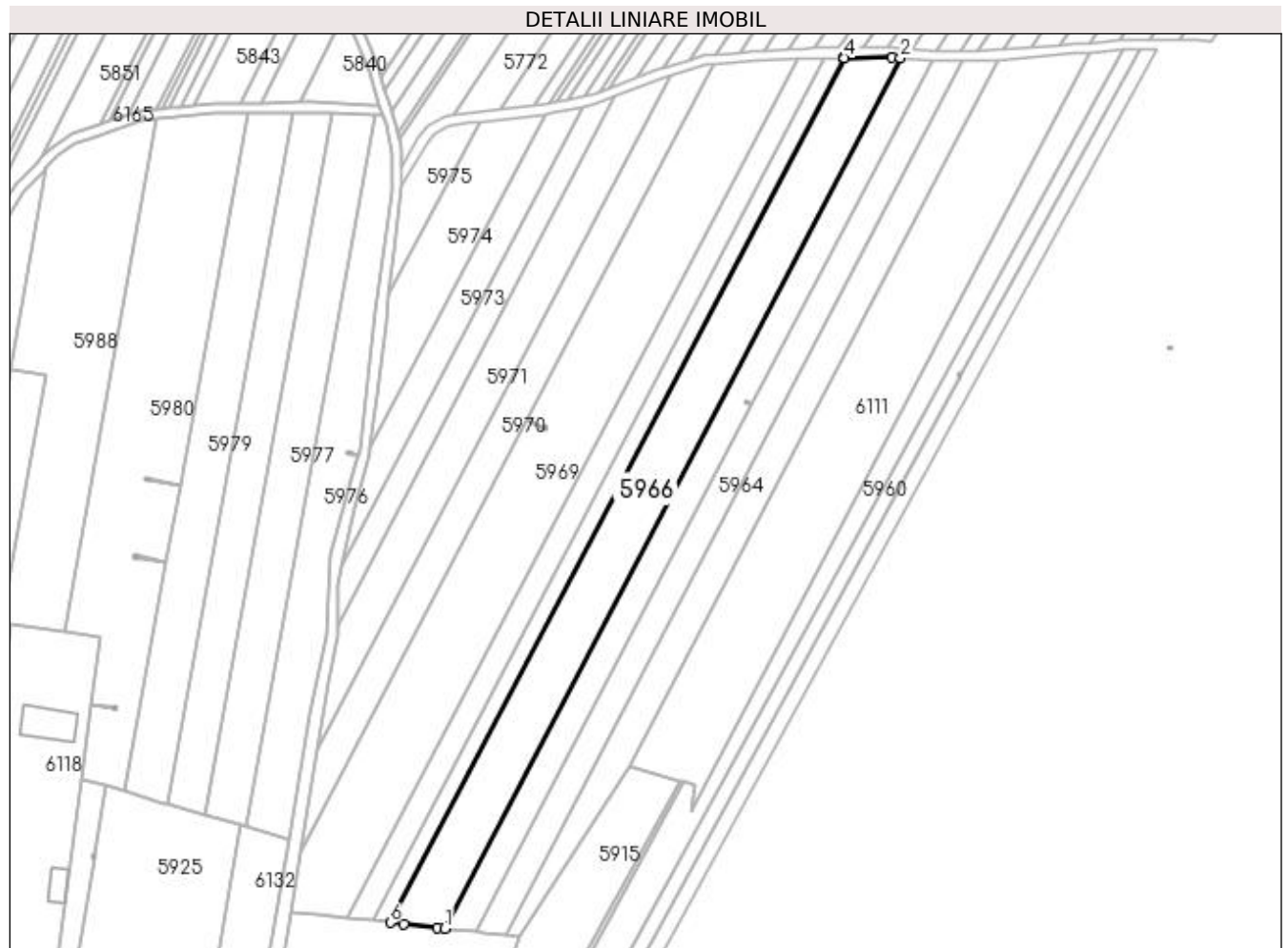
C. Partea III. SARCINI .

Inscrieri privind dezmembramintele dreptului de proprietate, drepturi reale de garanție și sarcini	Referințe
NU SUNT	

Anexa Nr. 1 La Partea I**Teren**

Nr cadastral	Suprafața (mp)*	Observații / Referințe
	8.000	Conform PUG aprobat prin HCL 28/2015, suprafata intravilan =1783 mp, suprafata extravilan = 6217 mp.

* Suprafața este determinată în planul de proiecție Stereo 70.

**Date referitoare la teren**

Crt	Categorie folosință	Intra vilan	Suprafața (mp)	Tarla	Parcelă	Nr. topo	Observații / Referințe
1	arabil	NU	6.217	32	221	-	
2	arabil	DA	1.783	32	221	-	

Lungime Segmente

1) Valorile lungimilor segmentelor sunt obținute din proiecție în plan.

Punct început	X / Y	Punct sfârșit	X / Y	Lungime segment (** (m)
1	428.122,696 300.555,753	2	428.305,185 300.903,886	393.063
2	428.305,185 300.903,886	3	428.301,681 300.904,107	3.511
3	428.301,681 300.904,107	4	428.282,738 300.904,009	18.943
4	428.282,738 300.904,009	5	428.282,198 300.904,001	0.54

Punct început	X / Y	Punct sfârșit	X / Y	Lungime segment (** (m)
5	428.282,198 300.904,001	6	428.100,885 300.558,111	390.531
6	428.100,885 300.558,111	7	428.106,247 300.557,531	5.393
7	428.106,247 300.557,531	8	428.119,625 300.556,085	13.456
8	428.119,625 300.556,085	1	428.122,696 300.555,753	3.089

** Lungimile segmentelor sunt determinate în planul de proiecție Stereo 70 și sunt rotunjite la 1 milimetru.

*** Distanța dintre puncte este formată din segmente cumulate ce sunt mai mici decât valoarea 1 milimetru.

**DATE DESPRE IMOBILUL NR. 5967**

Oficiul de Cadastru și Publicitate Imobiliară DOLJ
Biroul de Cadastru și Publicitate Imobiliară Craiova

A. Partea I. Descrierea imobilului

TEREN Necunoscut

Adresa: Loc. Tartal, Jud. Dolj, T32 P223

Nr. Crt	Nr cadastral Nr. topografic	Suprafața* (mp)	Observații / Referințe
A1		2.608	Sector cadastral:33 Teren neimprejmuit; Conform PUG aprobat prin HCL 28/2015, suprafata intravilan =977 mp, suprafata extravilan =1631 mp.

B. Partea II. Proprietari și acte

Inscrieri privitoare la dreptul de proprietate și alte drepturi reale	Referințe
/	
Act Administrativ nr. TDP 14094, din 27/10/2009 emis de CJSDPAT DOLJ (Defunct conform certificat de deces, seria DZ nr. 402719, data 14.05.2012);	
B1	A1
Intabulare, drept de PROPRIETATE, dobandit prin Reconstituire, cota actuala 1/1, cota initiala 1/1 1) PAPA IONEL, LIPSA CNP DEFUNCT:Da	

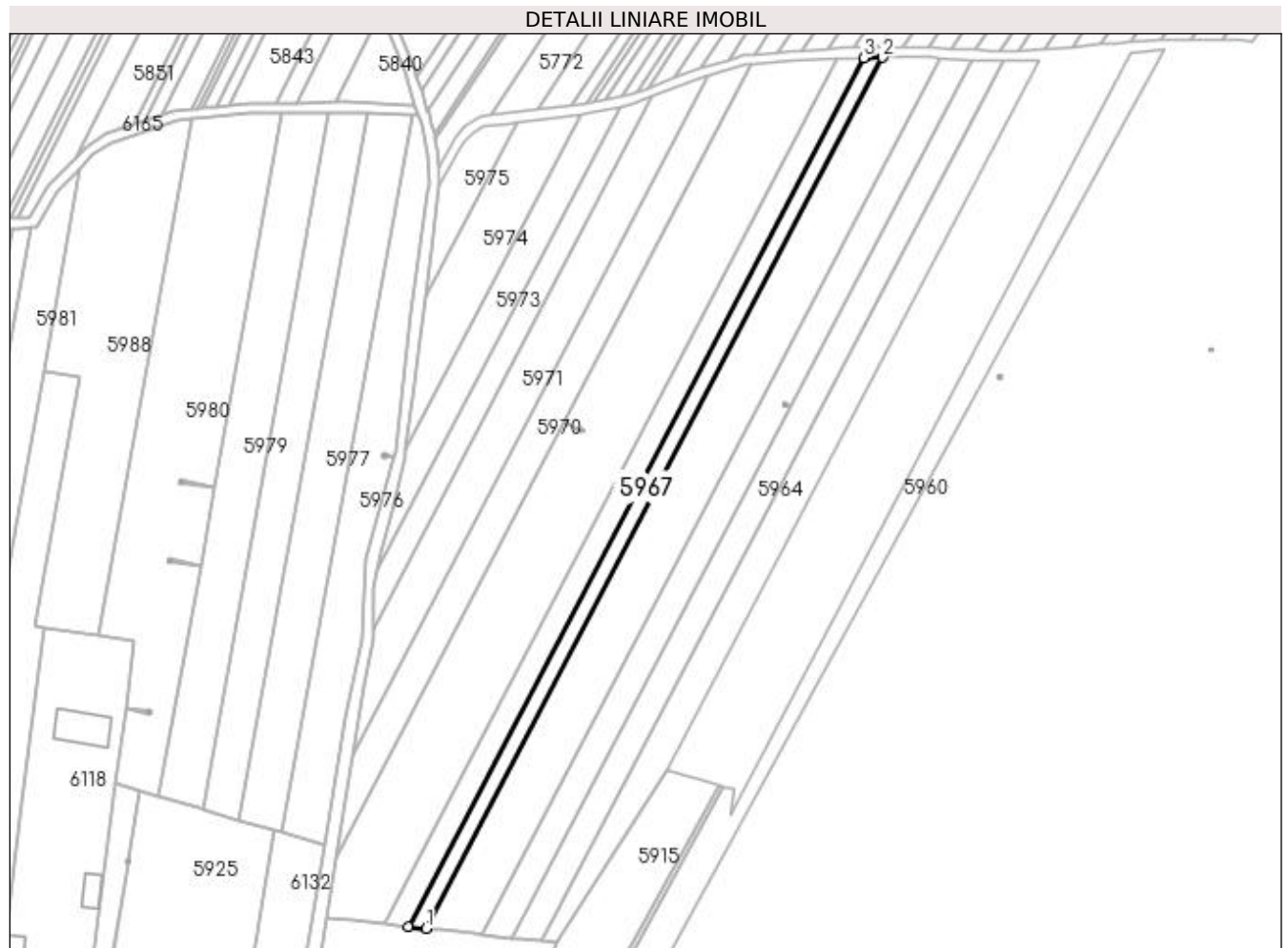
C. Partea III. SARCINI .

Inscrieri privind dezmembramintele dreptului de proprietate, drepturi reale de garanție și sarcini	Referințe
NU SUNT	

Anexa Nr. 1 La Partea I**Teren**

Nr cadastral	Suprafața (mp)*	Observații / Referințe
	2.608	Conform PUG aprobat prin HCL 28/2015, suprafața intravilan =977 mp, suprafața extravilan =1631 mp.

* Suprafața este determinată în planul de proiecție Stereo 70.

**Date referitoare la teren**

Crt	Categorie folosință	Intra vilan	Suprafața (mp)	Tarla	Parcelă	Nr. topo	Observații / Referințe
1	arabil	NU	1.631	32	223	-	
2	arabil	DA	977	32	223	-	

Lungime Segmente

1) Valorile lungimilor segmentelor sunt obținute din proiecție în plan.

Punct început	X / Y	Punct sfârșit	X / Y	Lungime segment (** (m)
1	428.100,885 300.558,111	2	428.282,198 300.904,001	390.531
2	428.282,198 300.904,001	3	428.274,596 300.903,9	7.603
3	428.274,596 300.903,9	4	428.093,74 300.558,883	389.545
4	428.093,74 300.558,883	1	428.100,885 300.558,111	7.187

**** Lungimile segmentelor sunt determinate în planul de proiecție Stereo 70 și sunt rotunjite la 1 milimetru.**

***** Distanța dintre puncte este formată din segmente cumulate ce sunt mai mici decât valoarea 1 milimetru.**

**DATE DESPRE IMOBILUL NR. 5968**

Oficiul de Cadastru și Publicitate Imobiliară DOLJ
Biroul de Cadastru și Publicitate Imobiliară Craiova

A. Partea I. Descrierea imobilului

TEREN Necunoscut

Adresa: Loc. Tartal, Jud. Dolj, T32 P225

Nr. Crt	Nr cadastral Nr. topografic	Suprafața* (mp)	Observații / Referințe
A1		3.570	Sector cadastral:33 Teren neimprejmuit; Conform PUG aprobat prin HCL 28/2015, suprafata intravilan =1424 mp, suprafata extravilan = 2146 mp.

B. Partea II. Proprietari și acte

Inscrieri privitoare la dreptul de proprietate și alte drepturi reale	Referințe
/	
Act Administrativ nr. TDP 230-2192, din 23/11/1993 emis de CJSDPAT DOLJ;	
B1	A1
Intabulare, drept de PROPRIETATE, dobandit prin Reconstituire, cota actuala 1/1, cota initiala 1/1 1) PÎRVU ION, LIPSA CNP	

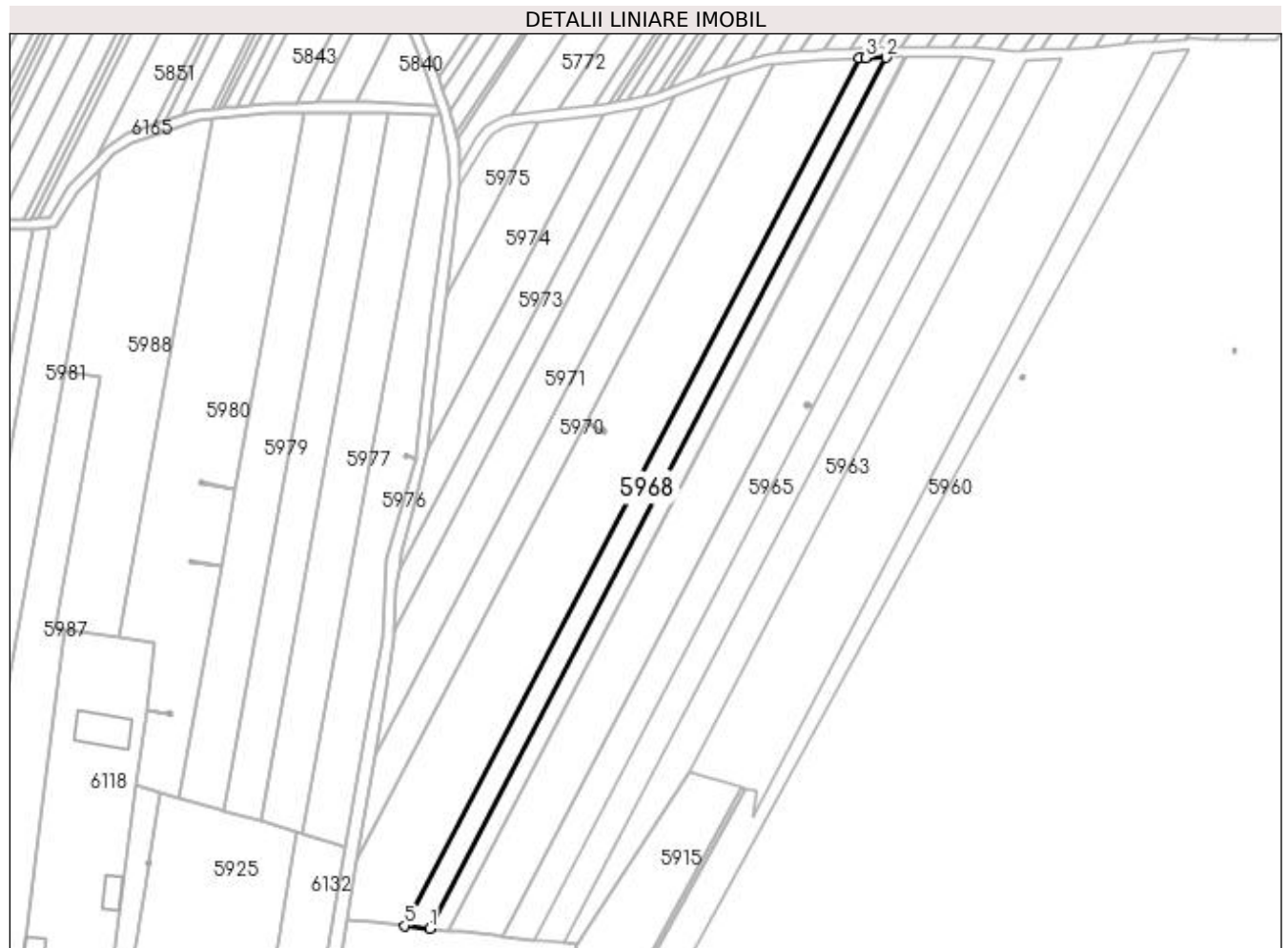
C. Partea III. SARCINI .

Inscrieri privind dezmembramintele dreptului de proprietate, drepturi reale de garanție și sarcini	Referințe
NU SUNT	

Anexa Nr. 1 La Partea I**Teren**

Nr cadastral	Suprafața (mp)*	Observații / Referințe
	3.570	Conform PUG aprobat prin HCL 28/2015, suprafata intravilan =1424 mp, suprafata extravilan = 2146 mp.

* Suprafața este determinată în planul de proiecție Stereo 70.

**Date referitoare la teren**

Crt	Categorie folosință	Intra vilan	Suprafața (mp)	Tarla	Parcelă	Nr. topo	Observații / Referințe
1	arabil	NU	2.146	32	225	-	
2	arabil	DA	1.424	32	225	-	

Lungime Segmente

1) Valorile lungimilor segmentelor sunt obținute din proiecție în plan.

Punct început	X / Y	Punct sfârșit	X / Y	Lungime segment (** (m)
1	428.093,74 300.558,883	2	428.274,596 300.903,9	389.545
2	428.274,596 300.903,9	3	428.266,468 300.903,792	8.129
3	428.266,468 300.903,792	4	428.264,099 300.903,65	2.373
4	428.264,099 300.903,65	5	428.083,93 300.559,944	388.065

Punct început	X / Y	Punct sfârșit	X / Y	Lungime segment (** (m)
5	428.083,93 300.559,944	1	428.093,74 300.558,883	9.867

** Lungimile segmentelor sunt determinate în planul de proiecție Stereo 70 și sunt rotunjite la 1 milimetru.

*** Distanța dintre puncte este formată din segmente cumulate ce sunt mai mici decât valoarea 1 milimetru.

**DATE DESPRE IMOBILUL NR. 5969**

Oficiul de Cadastru și Publicitate Imobiliară DOLJ
Biroul de Cadastru și Publicitate Imobiliară Craiova

A. Partea I. Descrierea imobilului

TEREN Necunoscut

Adresa: Loc. Tartal, Jud. Dolj, T32 P227

Nr. Crt	Nr cadastral Nr. topografic	Suprafața* (mp)	Observații / Referințe
A1		11.016	Sector cadastral:33 Teren neimprejmuit; Conform PUG aprobat prin HCL 28/2015, suprafata intravilan = 4458 mp, suprafata extravilan = 6558 mp.

B. Partea II. Proprietari și acte

Inscrieri privitoare la dreptul de proprietate și alte drepturi reale	Referințe
/	
Act Administrativ nr. TDP 1188-1364, din 23/02/1998 emis de CJSDPAT DOLJ;	
B1	A1
Intabulare, drept de PROPRIETATE, dobandit prin Reconstituire, cota actuala 1/1, cota initiala 1/1 1) FRUMUȘELU NICOLAE, LIPSA CNP	

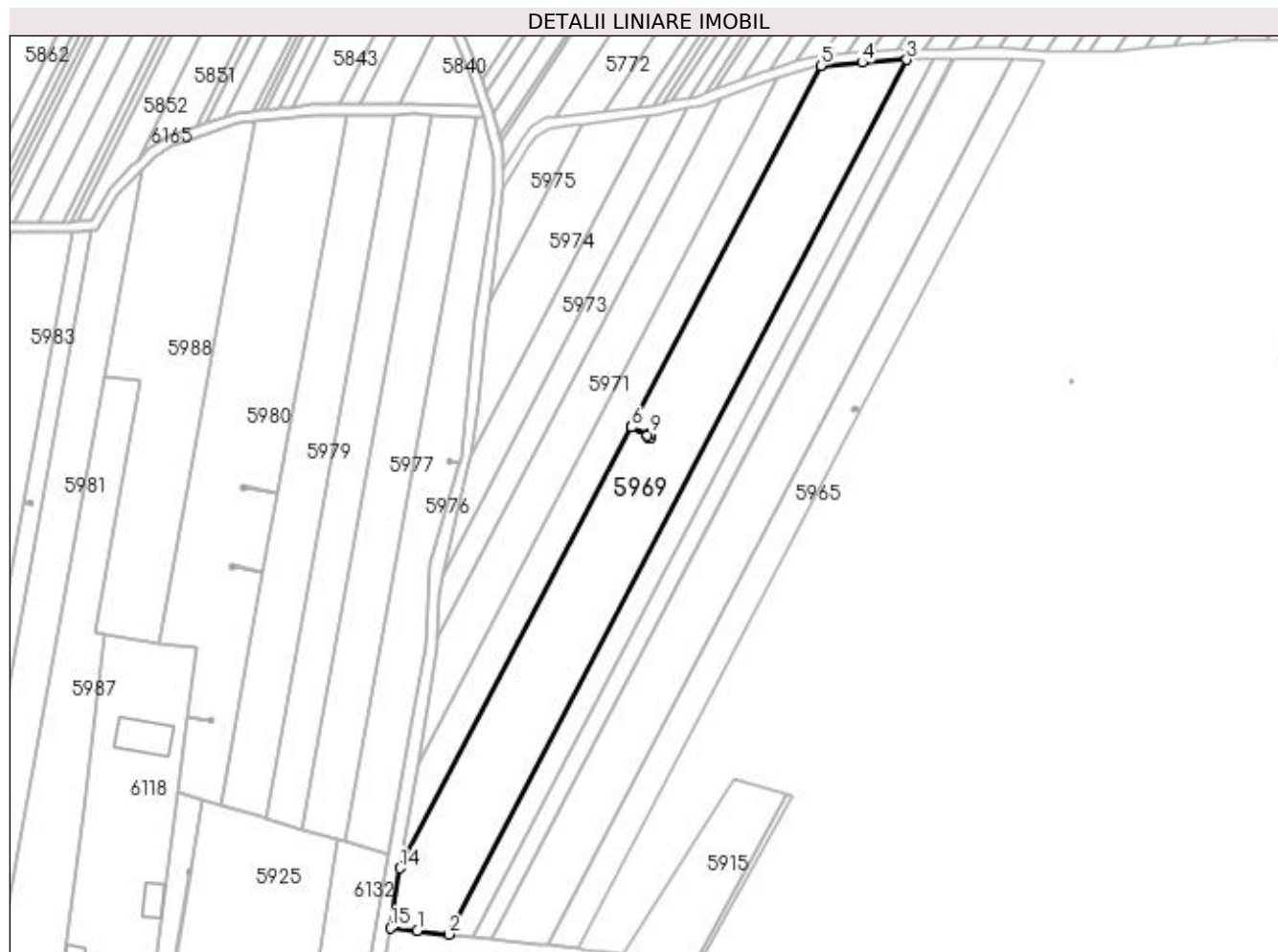
C. Partea III. SARCINI .

Inscrieri privind dezmembramintele dreptului de proprietate, drepturi reale de garanție și sarcini	Referințe
NU SUNT	

Anexa Nr. 1 La Partea I**Teren**

Nr cadastral	Suprafața (mp)*	Observații / Referințe
	11.016	Conform PUG aprobat prin HCL 28/2015, suprafața intravilan = 4458 mp, suprafața extravilan = 6558 mp.

* Suprafața este determinată în planul de proiecție Stereo 70.

**Date referitoare la teren**

Crt	Categorie folosință	Intra vilan	Suprafața (mp)	Tarla	Parcelă	Nr. topo	Observații / Referințe
1	arabil	NU	6.558	32	227	-	
2	arabil	DA	4.458	32	227	-	

Lungime Segmente

1) Valorile lungimilor segmentelor sunt obținute din proiecție în plan.

Punct început	X / Y	Punct sfârșit	X / Y	Lungime segment (** (m)
1	428.071,7 300.561,266	2	428.083,93 300.559,944	12.301
2	428.083,93 300.559,944	3	428.264,099 300.903,65	388.065
3	428.264,099 300.903,65	4	428.246,511 300.902,599	17.619
4	428.246,511 300.902,599	5	428.230,278 300.901,31	16.284

Punct început	X / Y	Punct sfârşit	X / Y	Lungime segment (** (m)
5	428.230,278 300.901,31	6	428.155,804 300.759,237	160.409
6	428.155,804 300.759,237	7	428.162,197 300.755,886	7.218
7	428.162,197 300.755,886	8	428.162,152 300.756,485	0.601
8	428.162,152 300.756,485	9	428.163,349 300.756,574	1.2
9	428.163,349 300.756,574	10	428.163,438 300.755,377	1.2
10	428.163,438 300.755,377	11	428.162,242 300.755,288	1.199
11	428.162,242 300.755,288	12	428.162,197 300.755,881	0.595
12	428.162,197 300.755,881	13	428.155,802 300.759,233	7.22
13	428.155,802 300.759,233	14	428.064,984 300.585,981	195.612
14	428.064,984 300.585,981	15	428.061,074 300.562,415	23.888
15	428.061,074 300.562,415	1	428.071,7 300.561,266	10.688

** Lungimile segmentelor sunt determinate în planul de proiecție Stereo 70 și sunt rotunjite la 1 milimetru.

*** Distanța dintre puncte este formată din segmente cumulate ce sunt mai mici decât valoarea 1 milimetru.

**DATE DESPRE IMOBILUL NR. 5970**

Oficiul de Cadastru și Publicitate Imobiliară DOLJ
 Biroul de Cadastru și Publicitate Imobiliară Craiova

A. Partea I. Descrierea imobilului

TEREN Necunoscut

Adresa: Loc. Tartal, Jud. Dolj, T32 P228

Nr. Crt	Nr cadastral Nr. topografic	Suprafața* (mp)	Observații / Referințe
A1		4.320	Sector cadastral:33 Teren neimprejmit; Conform PUG aprobat prin HCL 28/2015, suprafata intravilan =1472 mp, suprafata extravilan = 2848 mp.

B. Partea II. Proprietari și acte

Inscrieri privitoare la dreptul de proprietate și alte drepturi reale	Referințe
/	
Act Administrativ nr. TDP 1235-2179, din 07/12/1998 emis de CJSDPAT DOLJ;	
B1	A1
Intabulare, drept de PROPRIETATE, dobandit prin Reconstituire, cota actuala 1/1, cota initiala 1/1	
1) NICOLAE AURICA, LIPSA CNP	
2) NICOLAE FLORINA, LIPSA CNP	

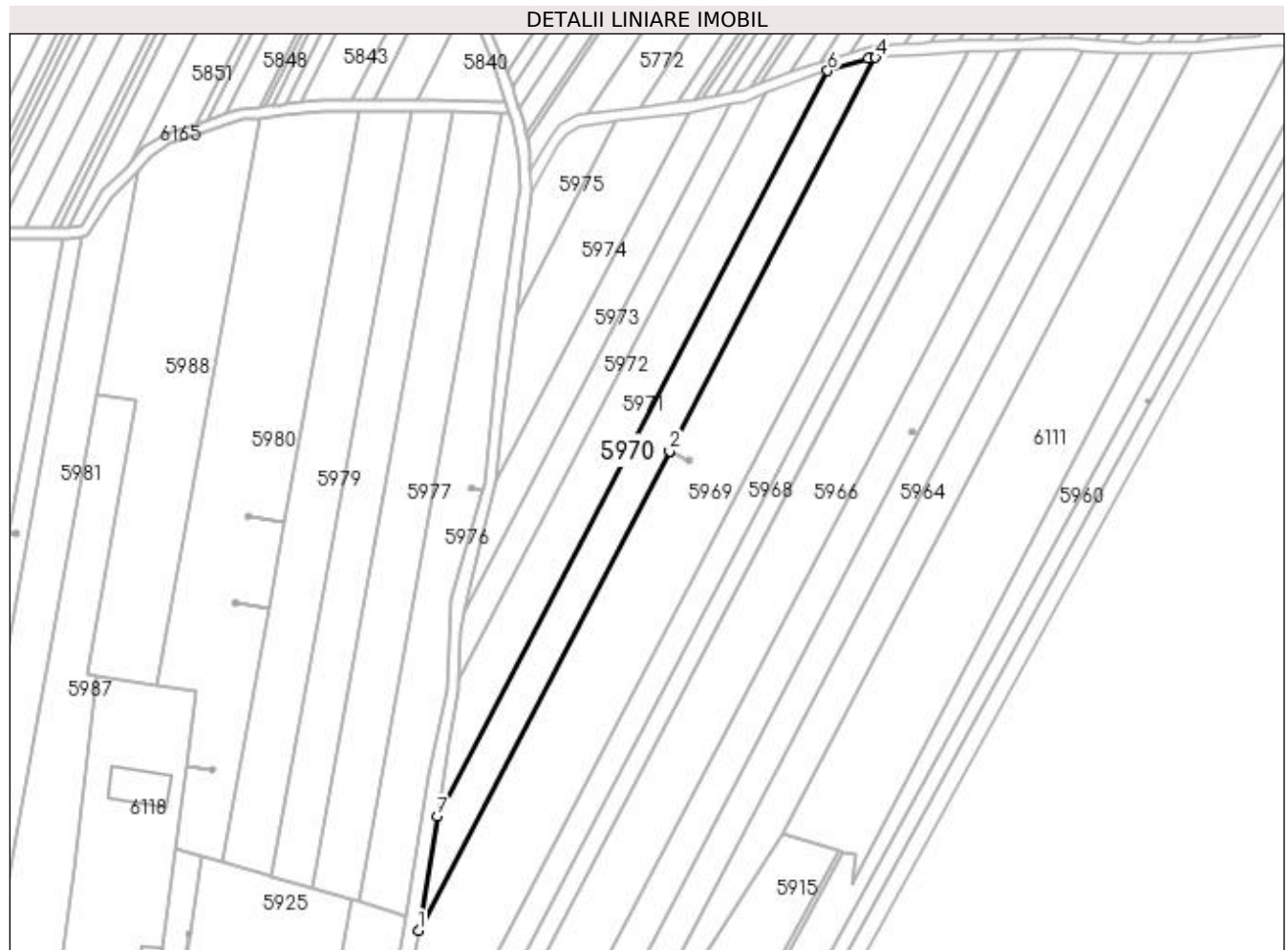
C. Partea III. SARCINI .

Inscrieri privind dezmembramintele dreptului de proprietate, drepturi reale de garanție și sarcini	Referințe
NU SUNT	

Anexa Nr. 1 La Partea I**Teren**

Nr cadastral	Suprafața (mp)*	Observații / Referințe
	4.320	Conform PUG aprobat prin HCL 28/2015, suprafața intravilan = 1472 mp, suprafața extravilan = 2848 mp.

* Suprafața este determinată în planul de proiecție Stereo 70.

**Date referitoare la teren**

Crt	Categorie folosință	Intra vilan	Suprafața (mp)	Tarla	Parcelă	Nr. topo	Observații / Referințe
1	arabil	NU	2.848	32	228	-	
2	arabil	DA	1.472	32	228	-	

Lungime Segmente

1) Valorile lungimilor segmentelor sunt obținute din proiecție în plan.

Punct început	X / Y	Punct sfârșit	X / Y	Lungime segment (** (m)
1	428.064,984 300.585,981	2	428.155,802 300.759,233	195.612
2	428.155,802 300.759,233	3	428.155,804 300.759,237	0.004
3	428.155,804 300.759,237	4	428.230,278 300.901,31	160.409
4	428.230,278 300.901,31	5	428.227,72 300.901,107	2.566

Punct început	X / Y	Punct sfârșit	X / Y	Lungime segment (** (m)
5	428.227,72 300.901,107	6	428.213,025 300.896,559	15.383
6	428.213,025 300.896,559	7	428.071,82 300.627,182	304.143
7	428.071,82 300.627,182	1	428.064,984 300.585,981	41.764

** Lungimile segmentelor sunt determinate în planul de proiecție Stereo 70 și sunt rotunjite la 1 milimetru.

*** Distanța dintre puncte este formată din segmente cumulate ce sunt mai mici decât valoarea 1 milimetru.

**DATE DESPRE IMOBILUL NR. 5971**

Oficiul de Cadastru și Publicitate Imobiliară DOLJ
Biroul de Cadastru și Publicitate Imobiliară Craiova

A. Partea I. Descrierea imobilului

TEREN Necunoscut

Adresa: Loc. Tartal, Jud. Dolj, T32 P229

Nr. Crt	Nr cadastral Nr. topografic	Suprafața* (mp)	Observații / Referințe
A1		4.320	Sector cadastral:33 Teren neimprejmuit; Conform PUG aprobat prin HCL 28/2015, suprafata intravilan =288 mp, suprafata extravilan =4032 mp.

B. Partea II. Proprietari și acte

Inscrieri privitoare la dreptul de proprietate și alte drepturi reale	Referințe
/	
Act Administrativ nr. TDP 66-59434, din 29/07/1993 emis de CJSDPAT DOLJ;	
B1	A1
Intabulare, drept de PROPRIETATE, dobandit prin Reconstituire, cota actuala 1/1, cota initiala 1/1 1) FLOREA MARIA, LIPSA CNP	

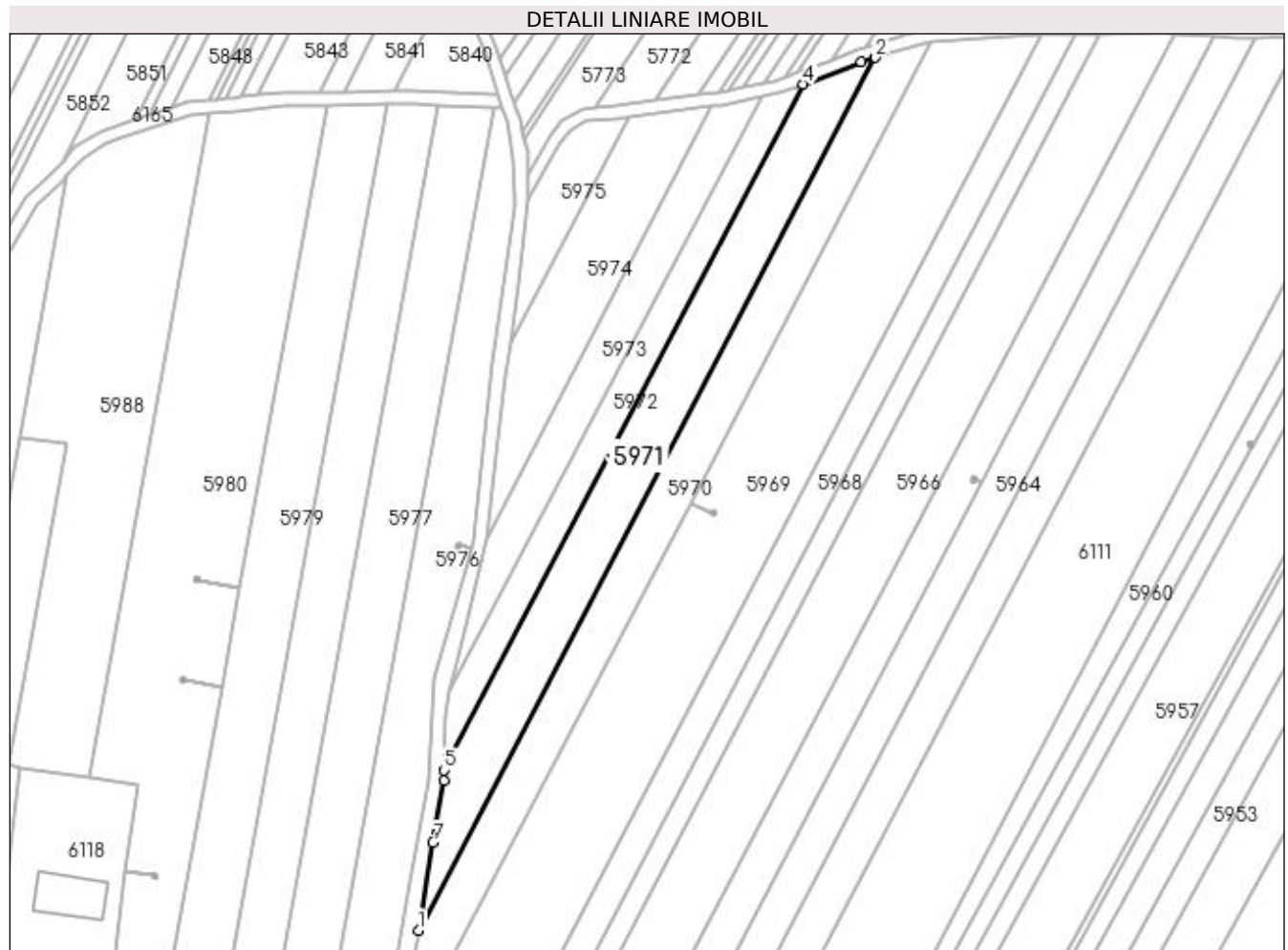
C. Partea III. SARCINI .

Inscrieri privind dezmembramintele dreptului de proprietate, drepturi reale de garanție și sarcini	Referințe
NU SUNT	

Anexa Nr. 1 La Partea I**Teren**

Nr cadastral	Suprafața (mp)*	Observații / Referințe
	4.320	Conform PUG aprobat prin HCL 28/2015, suprafața intravilan =288 mp, suprafața extravilan =4032 mp.

* Suprafața este determinată în planul de proiecție Stereo 70.

**Date referitoare la teren**

Crt	Categorie folosință	Intra vilan	Suprafața (mp)	Tarla	Parcelă	Nr. topo	Observații / Referințe
1	arabil	NU	4.032	32	229	-	
2	arabil	DA	288	32	229	-	

Lungime Segmente

1) Valorile lungimilor segmentelor sunt obținute din proiecție în plan.

Punct început	X / Y	Punct sfârșit	X / Y	Lungime segment (** (m)
1	428.071,82 300.627,182	2	428.213,025 300.896,559	304.143
2	428.213,025 300.896,559	3	428.208,648 300.895,204	4.582
3	428.208,648 300.895,204	4	428.190,761 300.888,39	19.141
4	428.190,761 300.888,39	5	428.079,767 300.676,648	239.07

Punct început	X / Y	Punct sfârșit	X / Y	Lungime segment (** (m)
5	428.079,767 300.676,648	6	428.079,711 300.673,338	3.31
6	428.079,711 300.673,338	7	428.076,322 300.654,318	19.32
7	428.076,322 300.654,318	1	428.071,82 300.627,182	27.507

** Lungimile segmentelor sunt determinate în planul de proiecție Stereo 70 și sunt rotunjite la 1 milimetru.

*** Distanța dintre puncte este formată din segmente cumulate ce sunt mai mici decât valoarea 1 milimetru.

**DATE DESPRE IMOBILUL NR. 5972**

Oficiul de Cadastru și Publicitate Imobiliară DOLJ
Biroul de Cadastru și Publicitate Imobiliară Craiova

A. Partea I. Descrierea imobilului

TEREN Extravilan

Adresa: Jud. Dolj, T32 P230

Nr. Crt	Nr cadastral Nr. topografic	Suprafața* (mp)	Observații / Referințe
A1		2.160	Sector cadastral:33 Teren neimprejmuit;

B. Partea II. Proprietari și acte

Inscrieri privitoare la dreptul de proprietate și alte drepturi reale	Referințe
/	
Act Administrativ nr. TDP 44-59434, din 23/07/1993 emis de CJSDPAT DOLJ;	
B1	A1
Intabulare, drept de PROPRIETATE, dobândit prin Reconstituire, cota actuala 1/1, cota initiala 1/1 1) CIUTICĂ MIRCEA, LIPSA CNP	

C. Partea III. SARCINI .

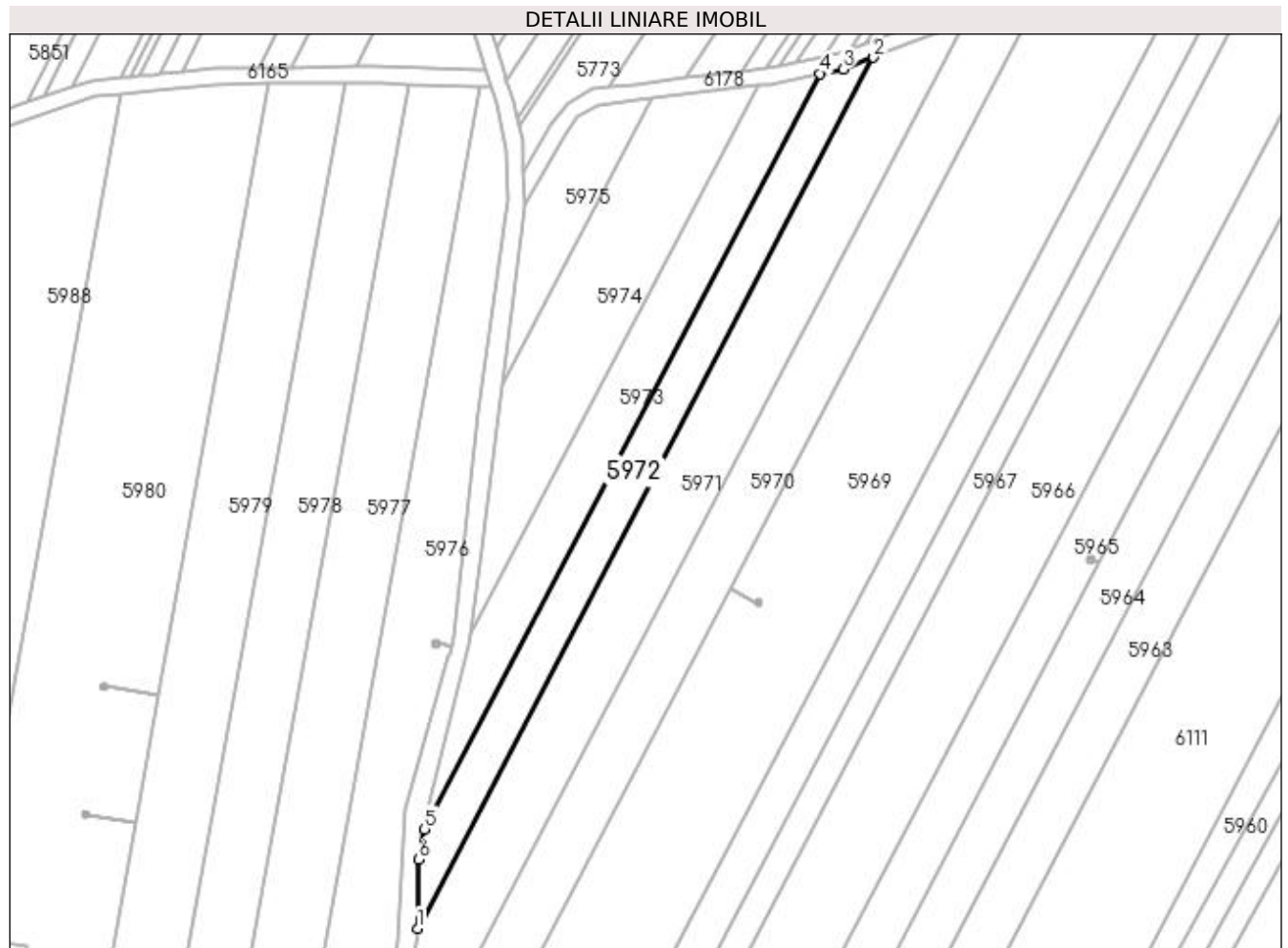
Inscrieri privind dezmembramintele dreptului de proprietate, drepturi reale de garanție și sarcini	Referințe
NU SUNT	

Anexa Nr. 1 La Partea I

Teren

Nr cadastral	Suprafața (mp)*	Observații / Referințe
	2.160	

* Suprafața este determinată în planul de proiecție Stereo 70.



Date referitoare la teren

Crt	Categorie folosință	Intra vilan	Suprafața (mp)	Tarla	Parcelă	Nr. topo	Observații / Referințe
1	arabil	NU	2.160	32	230	-	

Lungime Segmente

1) Valorile lungimilor segmentelor sunt obținute din proiecție în plan.

Punct început	X / Y	Punct sfârșit	X / Y	Lungime segment (** (m)
1	428.079,767 300.676,648	2	428.190,761 300.888,39	239.07
2	428.190,761 300.888,39	3	428.183,36 300.885,57	7.92
3	428.183,36 300.885,57	4	428.177,802 300.884,438	5.672
4	428.177,802 300.884,438	5	428.081,543 300.700,804	207.334
5	428.081,543 300.700,804	6	428.080,051 300.693,384	7.569

Punct început	X / Y	Punct sfârșit	X / Y	Lungime segment (** (m)
6	428.080,051 300.693,384	1	428.079,767 300.676,648	16.738

** Lungimile segmentelor sunt determinate în planul de proiecție Stereo 70 și sunt rotunjite la 1 milimetru.

*** Distanța dintre puncte este formată din segmente cumulate ce sunt mai mici decât valoarea 1 milimetru.

**DATE DESPRE IMOBILUL NR. 5973**

Oficiul de Cadastru și Publicitate Imobiliară DOLJ
Biroul de Cadastru și Publicitate Imobiliară Craiova

A. Partea I. Descrierea imobilului

TEREN Extravilan

Adresa: Jud. Dolj, T32 P231

Nr. Crt	Nr cadastral Nr. topografic	Suprafața* (mp)	Observații / Referințe
A1		2.160	Sector cadastral:33 Teren neimprejmuit;

B. Partea II. Proprietari și acte

Inscrieri privitoare la dreptul de proprietate și alte drepturi reale	Referințe
/	
Act Administrativ nr. TDP 83-59434, din 03/08/1993 emis de CJSDPAT DOLJ;	
B1	A1
Intabulare, drept de PROPRIETATE, dobândit prin Reconstituire, cota actuala 1/1, cota initiala 1/1 1) CIUTICĂ PETRE, LIPSA CNP	

C. Partea III. SARCINI .

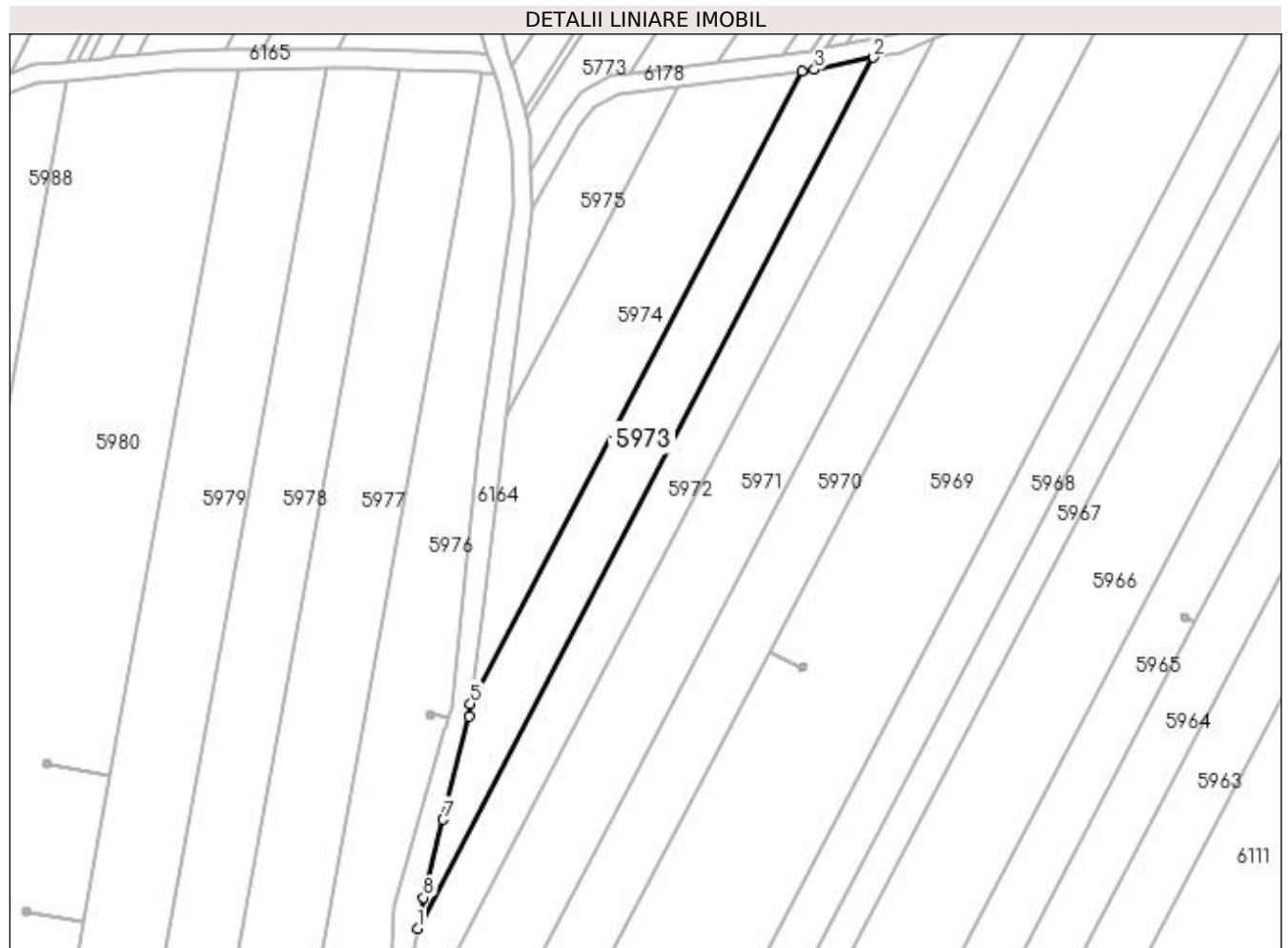
Inscrieri privind dezmembramintele dreptului de proprietate, drepturi reale de garanție și sarcini	Referințe
NU SUNT	

Anexa Nr. 1 La Partea I

Teren

Nr cadastral	Suprafața (mp)*	Observații / Referințe
	2.160	

* Suprafața este determinată în planul de proiecție Stereo 70.



Date referitoare la teren

Crt	Categorie folosință	Intra vilan	Suprafața (mp)	Tarla	Parcelă	Nr. topo	Observații / Referințe
1	arabil	NU	2.160	32	231	-	

Lungime Segmente

1) Valorile lungimilor segmentelor sunt obținute din proiecție în plan.

Punct început	X / Y	Punct sfârșit	X / Y	Lungime segment (** (m)
1	428.081,543 300.700,804	2	428.177,802 300.884,438	207.334
2	428.177,802 300.884,438	3	428.165,356 300.881,901	12.702
3	428.165,356 300.881,901	4	428.162,656 300.881,566	2.721
4	428.162,656 300.881,566	5	428.092,747 300.748,201	150.577
5	428.092,747 300.748,201	6	428.092,405 300.745,532	2.691

Punct început	X / Y	Punct sfârșit	X / Y	Lungime segment (** (m)
6	428.092,405 300.745,532	7	428.086,969 300.723,788	22.413
7	428.086,969 300.723,788	8	428.082,858 300.707,347	16.947
8	428.082,858 300.707,347	1	428.081,543 300.700,804	6.674

** Lungimile segmentelor sunt determinate în planul de proiecție Stereo 70 și sunt rotunjite la 1 milimetru.

*** Distanța dintre puncte este formată din segmente cumulate ce sunt mai mici decât valoarea 1 milimetru.

**DATE DESPRE IMOBILUL NR. 5974**

Oficiul de Cadastru și Publicitate Imobiliară DOLJ
Biroul de Cadastru și Publicitate Imobiliară Craiova

A. Partea I. Descrierea imobilului

TEREN Extravilan

Adresa: Jud. Dolj, T32 P232

Nr. Crt	Nr cadastral Nr. topografic	Suprafața* (mp)	Observații / Referințe
A1		2.460	Sector cadastral:33 Teren neimprejmuit;

B. Partea II. Proprietari și acte

Inscrieri privitoare la dreptul de proprietate și alte drepturi reale	Referințe
/	
Act Administrativ nr. TDP 60-59434, din 28/07/1993 emis de CJSDPAT DOLJ;	
B1	A1
Intabulare, drept de PROPRIETATE, dobândit prin Reconstituire, cota actuala 1/1, cota initiala 1/1 1) CIUTICĂ LUCIAN, LIPSA CNP	

C. Partea III. SARCINI .

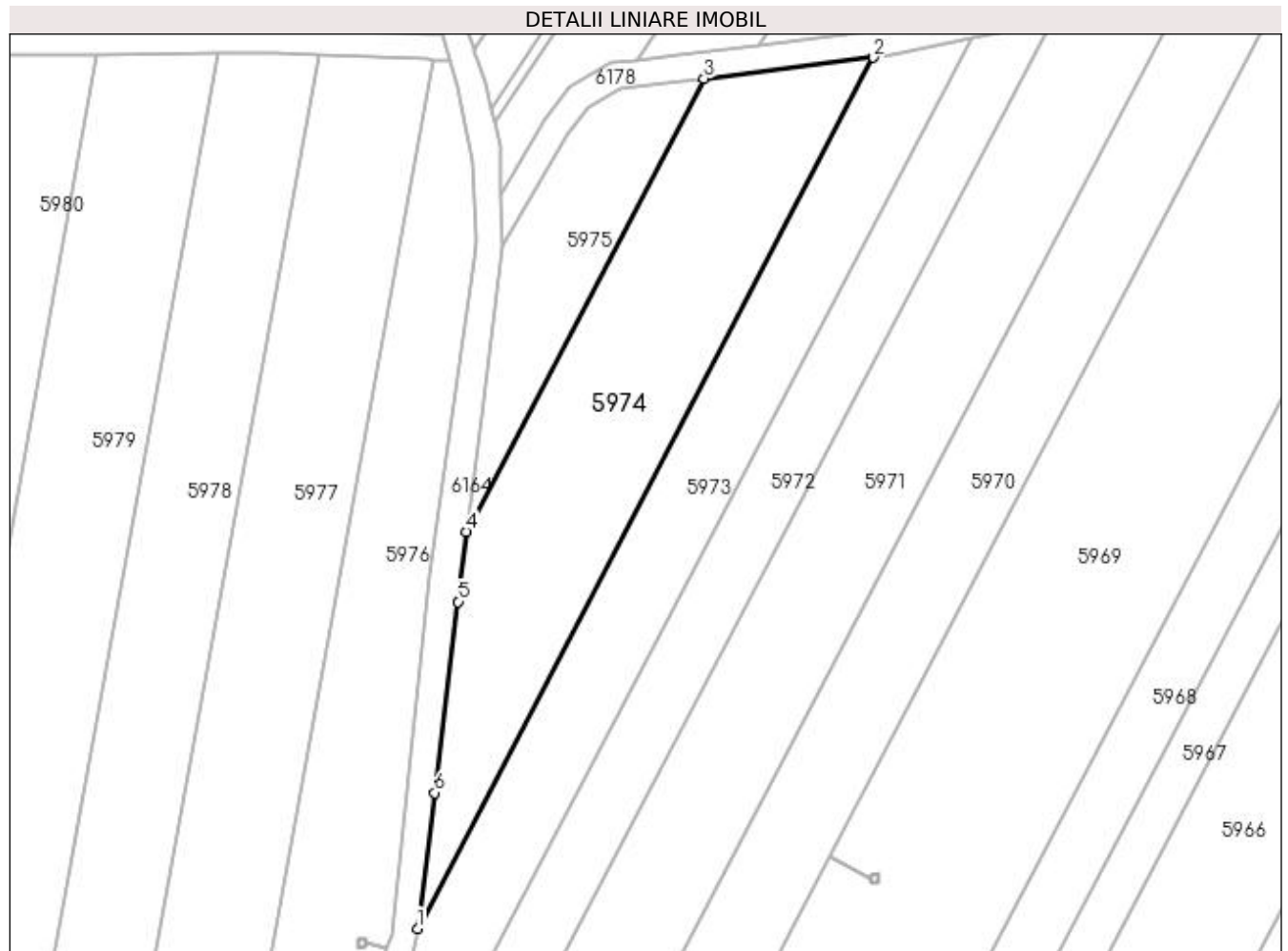
Inscrieri privind dezmembramintele dreptului de proprietate, drepturi reale de garanție și sarcini	Referințe
NU SUNT	

Anexa Nr. 1 La Partea I

Teren

Nr cadastral	Suprafața (mp)*	Observații / Referințe
	2.460	

* Suprafața este determinată în planul de proiecție Stereo 70.



Date referitoare la teren

Crt	Categorie folosință	Intra vilan	Suprafața (mp)	Tarla	Parcelă	Nr. topo	Observații / Referințe
1	arabil	NU	2.460	32	232	-	

Lungime Segmente

1) Valorile lungimilor segmentelor sunt obținute din proiecție în plan.

Punct început	X / Y	Punct sfârșit	X / Y	Lungime segment (** (m)
1	428.092,747 300.748,201	2	428.162,656 300.881,566	150.577
2	428.162,656 300.881,566	3	428.136,673 300.878,341	26.182
3	428.136,673 300.878,341	4	428.100,318 300.808,987	78.305
4	428.100,318 300.808,987	5	428.098,999 300.798,234	10.834
5	428.098,999 300.798,234	6	428.095,412 300.768,979	29.474

Punct început	X / Y	Punct sfârșit	X / Y	Lungime segment (** (m)
6	428.095,412 300.768,979	1	428.092,747 300.748,201	20.948

** Lungimile segmentelor sunt determinate în planul de proiecție Stereo 70 și sunt rotunjite la 1 milimetru.

*** Distanța dintre puncte este formată din segmente cumulate ce sunt mai mici decât valoarea 1 milimetru.

**DATE DESPRE IMOBILUL NR. 5975**

Oficiul de Cadastru și Publicitate Imobiliară DOLJ
Biroul de Cadastru și Publicitate Imobiliară Craiova

A. Partea I. Descrierea imobilului

TEREN Extravilan

Adresa: Jud. Dolj, T32 P232/1/1

Nr. Crt	Nr cadastral Nr. topografic	Suprafața* (mp)	Observații / Referințe
A1		791	Sector cadastral:33 Teren neimprejmuit;

B. Partea II. Proprietari și acte

Inscrieri privitoare la dreptul de proprietate și alte drepturi reale	Referințe
/	
Act Normativ nr. Legea 7, din 13/03/1996 emis de PARLAMENTUL ROMÂNIEI (art. 13 alin. 14);	
B1	A1
Intabulare, drept de PROPRIETATE, dobandit prin Lege, cota actuala 1/1, cota initiala 1/1	
1) COMUNA TESLUI - Rezerva comisiei locale de fond funciar, CIF:4553330	

C. Partea III. SARCINI .

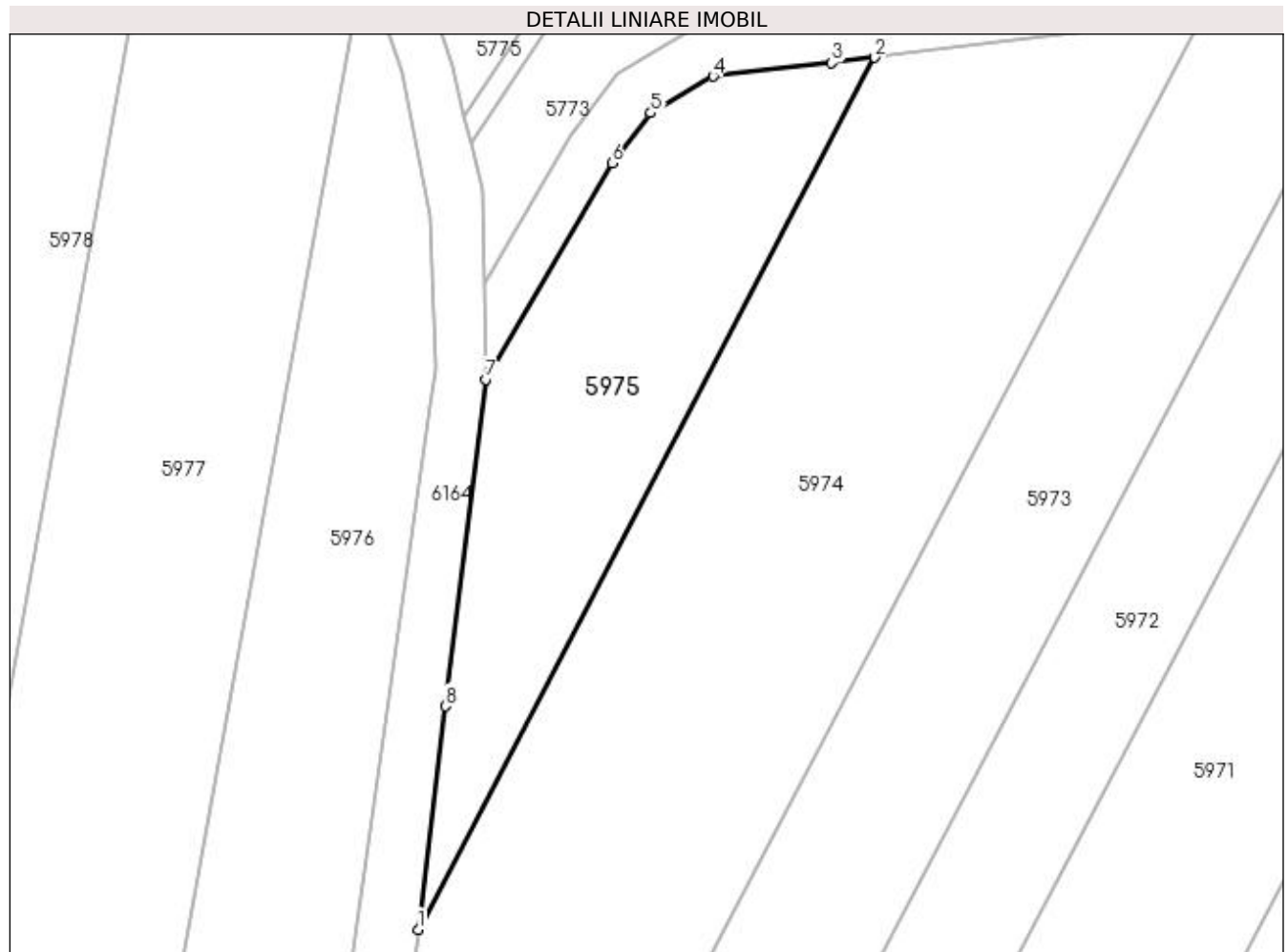
Inscrieri privind dezmembramintele dreptului de proprietate, drepturi reale de garanție și sarcini	Referințe
NU SUNT	

Anexa Nr. 1 La Partea I

Teren

Nr cadastral	Suprafața (mp)*	Observații / Referințe
	791	

* Suprafața este determinată în planul de proiecție Stereo 70.



Date referitoare la teren

Crt	Categorie folosință	Intra vilan	Suprafața (mp)	Tarla	Parcelă	Nr. topo	Observații / Referințe
1	arabil	NU	791	32	232/1/1	-	

Lungime Segmente

1) Valorile lungimilor segmentelor sunt obținute din proiecție în plan.

Punct început	X / Y	Punct sfârșit	X / Y	Lungime segment (** (m)
1	428.100,318 300.808,987	2	428.136,673 300.878,341	78.305
2	428.136,673 300.878,341	3	428.133,23 300.877,914	3.469
3	428.133,23 300.877,914	4	428.123,798 300.876,844	9.492
4	428.123,798 300.876,844	5	428.118,838 300.873,938	5.749
5	428.118,838 300.873,938	6	428.115,747 300.869,952	5.044

Punct început	X / Y	Punct sfârșit	X / Y	Lungime segment (** (m)
6	428.115,747 300.869,952	7	428.105,684 300.852,753	19.927
7	428.105,684 300.852,753	8	428.102,497 300.826,765	26.183
8	428.102,497 300.826,765	1	428.100,318 300.808,987	17.911

** Lungimile segmentelor sunt determinate în planul de proiecție Stereo 70 și sunt rotunjite la 1 milimetru.

*** Distanța dintre puncte este formată din segmente cumulate ce sunt mai mici decât valoarea 1 milimetru.

**DATE DESPRE IMOBILUL NR. 5976**

Oficiul de Cadastru și Publicitate Imobiliară DOLJ
Biroul de Cadastru și Publicitate Imobiliară Craiova

A. Partea I. Descrierea imobilului

TEREN Necunoscut

Adresa: Loc. Tartal, Jud. Dolj, T32 P233

Nr. Crt	Nr cadastral Nr. topografic	Suprafața* (mp)	Observații / Referințe
A1		4.290	Sector cadastral:33 Teren neimprejmuit; Conform PUG aprobat prin HCL 28/2015, suprafata intravilan = 1121 mp, suprafata extravilan =3169 mp.

B. Partea II. Proprietari și acte

Inscrieri privitoare la dreptul de proprietate și alte drepturi reale	Referințe
/	
Act Administrativ nr. TDP 136-9566, din 05/10/1993 emis de CJSDPAT DOLJ;	
B1	A1
Intabulare, drept de PROPRIETATE, dobandit prin Reconstituire, cota actuala 1/1, cota initiala 1/1 1) STANCU NICOLAE, LIPSA CNP	

C. Partea III. SARCINI .

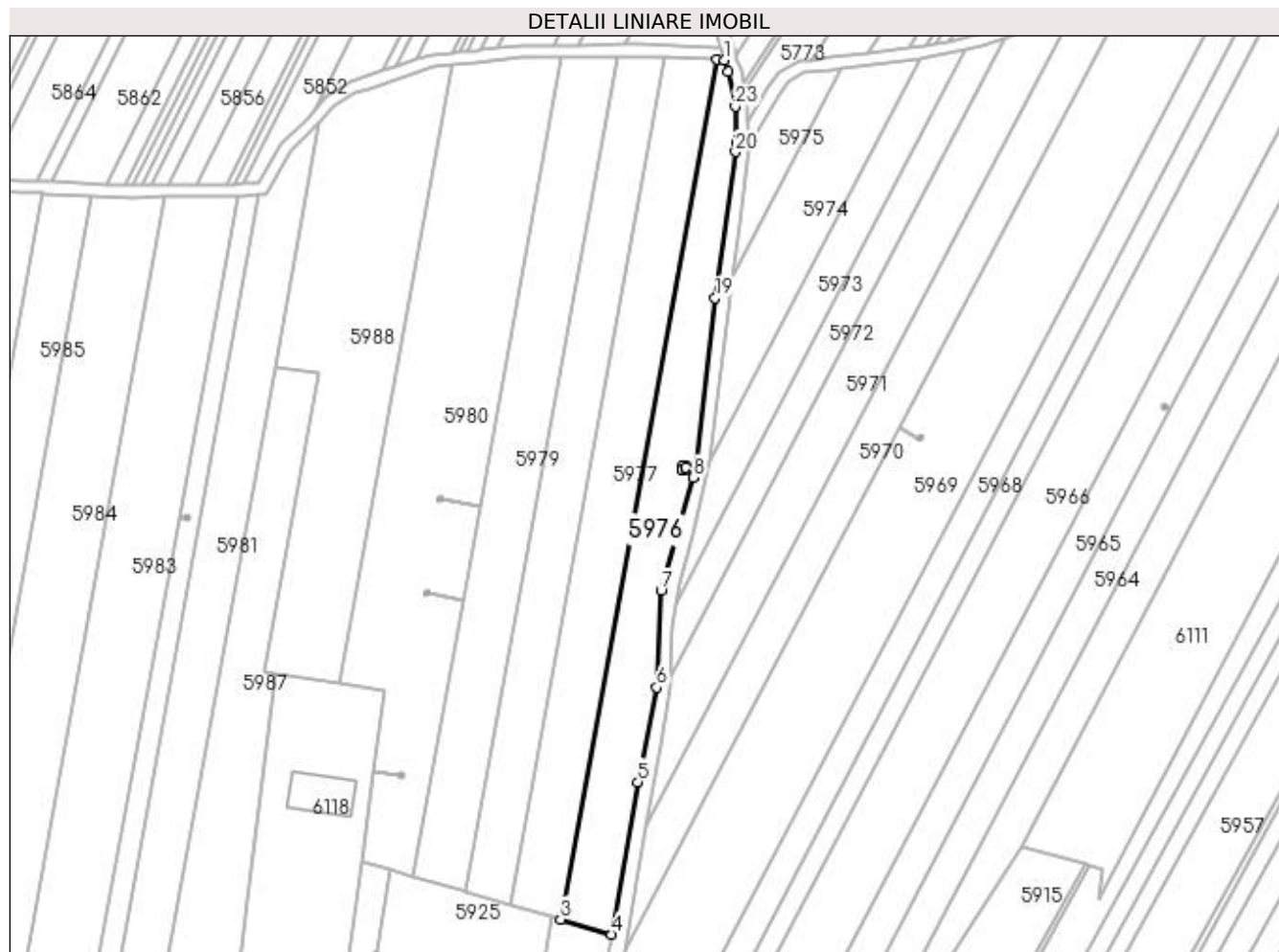
Inscrieri privind dezmembramintele dreptului de proprietate, drepturi reale de garanție și sarcini	Referințe
NU SUNT	

Anexa Nr. 1 La Partea I

Teren

Nr cadastral	Suprafața (mp)*	Observații / Referințe
	4.290	Conform PUG aprobat prin HCL 28/2015, suprafața intravilan = 1121 mp, suprafața extravilan = 3169 mp.

* Suprafața este determinată în planul de proiecție Stereo 70.



Date referitoare la teren

Crt	Categorie folosință	Intra vilan	Suprafața (mp)	Tarla	Parcelă	Nr. topo	Observații / Referințe
1	arabil	NU	3.169	32	233	-	
2	arabil	DA	1.121	32	233	-	

Lungime Segmente

1) Valorile lungimilor segmentelor sunt obținute din proiecție în plan.

Punct început	X / Y	Punct sfârșit	X / Y	Lungime segment (** (m)
1	428.097,769 300.881,125	2	428.095,137 300.881,225	2.634
3	428.043,386 300.596,33	4	428.060,333 300.591,391	17.652
5	428.068,913 300.641,896	6	428.075,186 300.673,236	31.962
7	428.076,688 300.705,366	8	428.087,422 300.742,764	38.908

Punct început	X / Y	Punct sfârșit	X / Y	Lungime segment (** (m)
2	428.095,137 300.881,225	3	428.043,386 300.596,33	289.557
4	428.060,333 300.591,391	5	428.068,913 300.641,896	51.229
6	428.075,186 300.673,236	7	428.076,688 300.705,366	32.165
8	428.087,422 300.742,764	9	428.087,578 300.743,31	0.568

Punct început	X / Y	Punct sfârșit	X / Y	Lungime segment (** (m)
9	428.087,578 300.743,31	10	428.088,089 300.745,088	1.85
11	428.084,889 300.746,006	12	428.084,934 300.745,408	0.6
13	428.083,737 300.745,319	14	428.083,648 300.746,515	1.199
15	428.084,844 300.746,605	16	428.084,889 300.746,011	0.596
17	428.088,09 300.745,093	18	428.088,725 300.747,305	2.301
19	428.094,512 300.802,249	20	428.101,344 300.850,658	48.889
21	428.101,747 300.853,51	22	428.101,732 300.853,919	0.409
23	428.101,301 300.865,758	24	428.099,013 300.877,222	11.69

Punct început	X / Y	Punct sfârșit	X / Y	Lungime segment (** (m)
10	428.088,089 300.745,088	11	428.084,889 300.746,006	3.329
12	428.084,934 300.745,408	13	428.083,737 300.745,319	1.2
14	428.083,648 300.746,515	15	428.084,844 300.746,605	1.199
16	428.084,889 300.746,011	17	428.088,09 300.745,093	3.33
18	428.088,725 300.747,305	19	428.094,512 300.802,249	55.248
20	428.101,344 300.850,658	21	428.101,747 300.853,51	2.88
22	428.101,732 300.853,919	23	428.101,301 300.865,758	11.847
24	428.099,013 300.877,222	1	428.097,769 300.881,125	4.096

** Lungimile segmentelor sunt determinate în planul de proiecție Stereo 70 și sunt rotunjite la 1 milimetru.

*** Distanța dintre puncte este formată din segmente cumulate ce sunt mai mici decât valoarea 1 milimetru.

**DATE DESPRE IMOBILUL NR. 5977**

Oficiul de Cadastru și Publicitate Imobiliară DOLJ
Biroul de Cadastru și Publicitate Imobiliară Craiova

A. Partea I. Descrierea imobilului

TEREN Necunoscut

Adresa: Loc. Teslui, Jud. Dolj, T32 P223/1

Nr. Crt	Nr cadastral Nr. topografic	Suprafața* (mp)	Observații / Referințe
A1	32169	5.000	Sector cadastral:33 Teren neimprejmuit; Conform PUG aprobat prin HCL 28/2015, suprafata intravilan =1129 mp, suprafata extravilan = 3871mp.

B. Partea II. Proprietari și acte

Inscrieri privitoare la dreptul de proprietate și alte drepturi reale	Referințe
235724 / 11/12/2018	
Act Notarial nr. CONTRACT DE VANZARE CUMPARARE aut 2435, din 10/12/2018 emis de Bazgu Mariana;	
B1	A1
Intabulare, drept de PROPRIETATE, dobandit prin Conventie, cota actuala 1/1, cota initiala 1/1	
1) RĂDUCU ALEXANDRU COSMIN	
2) RĂDUCU ANA MARIA	

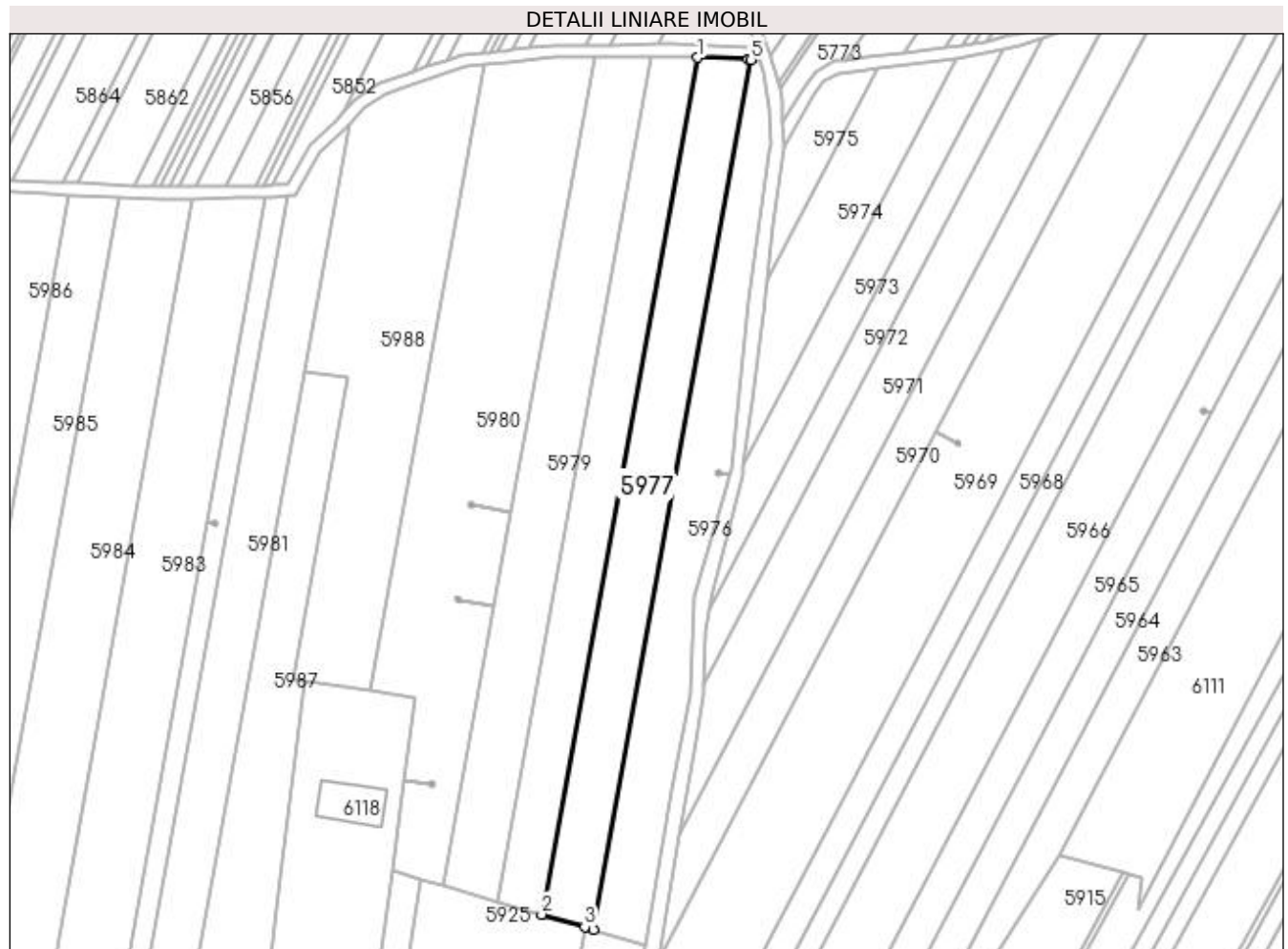
C. Partea III. SARCINI .

Inscrieri privind dezmembramintele dreptului de proprietate, drepturi reale de garanție și sarcini	Referințe
NU SUNT	

Anexa Nr. 1 La Partea I**Teren**

Nr cadastral	Suprafața (mp)*	Observații / Referințe
32169	5.000	Conform PUG aprobat prin HCL 28/2015, suprafata intravilan =1129 mp, suprafata extravilan = 3871mp.

* Suprafața este determinată în planul de proiecție Stereo 70.

**Date referitoare la teren**

Crt	Categorie folosință	Intra vilan	Suprafața (mp)	Tarla	Parcelă	Nr. topo	Observații / Referințe
1	arabil	NU	3.871	32	223/1	-	
2	arabil	DA	1.129	32	223/1	-	

Lungime Segmente

1) Valorile lungimilor segmentelor sunt obținute din proiecție în plan.

Punct început	X / Y	Punct sfârșit	X / Y	Lungime segment (** (m)
1	428.077,581 300.881,912	2	428.026,594 300.601,224	285.281
2	428.026,594 300.601,224	3	428.040,621 300.597,136	14.611
3	428.040,621 300.597,136	4	428.043,386 300.596,33	2.88
4	428.043,386 300.596,33	5	428.095,137 300.881,225	289.557

Punct început	X / Y	Punct sfârșit	X / Y	Lungime segment (** (m)
5	428.095,137 300.881,225	6	428.094,286 300.881,258	0.852
6	428.094,286 300.881,258	1	428.077,581 300.881,912	16.718

** Lungimile segmentelor sunt determinate în planul de proiecție Stereo 70 și sunt rotunjite la 1 milimetru.

*** Distanța dintre puncte este formată din segmente cumulate ce sunt mai mici decât valoarea 1 milimetru.

**DATE DESPRE IMOBILUL NR. 5978**

Oficiul de Cadastru și Publicitate Imobiliară DOLJ
Biroul de Cadastru și Publicitate Imobiliară Craiova

A. Partea I. Descrierea imobilului

TEREN Necunoscut

Adresa: Loc. Tartal, Jud. Dolj, T32 P234

Nr. Crt	Nr cadastral Nr. topografic	Suprafața* (mp)	Observații / Referințe
A1		4.290	Sector cadastral:33 Teren neimprejmuit; Conform PUG aprobat prin HCL 28/2015, suprafata intravilan =980 mp, suprafata extravilan = 3310mp.

B. Partea II. Proprietari și acte

Inscrieri privitoare la dreptul de proprietate și alte drepturi reale	Referințe
/	
Act Notarial nr. CM 144, din 11/12/2018 emis de BIN PAPA ANDREEA DIANA;	
B1	A1
Intabulare, drept de PROPRIETATE, dobandit prin Succesiune, cota actuala 1/1, cota initiala 1/1 1) TRUȚĂ MARIA	

C. Partea III. SARCINI .

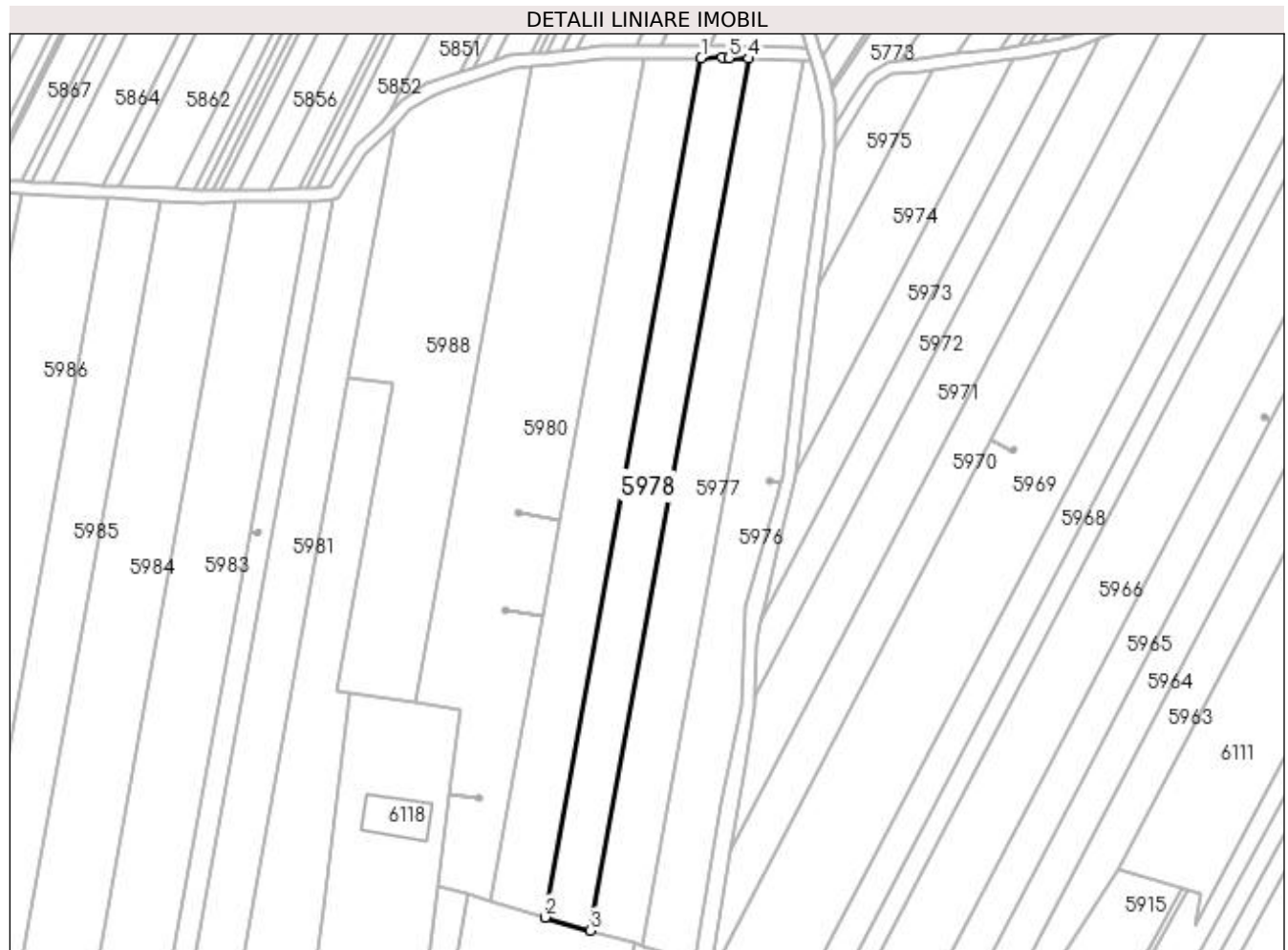
Inscrieri privind dezmembramintele dreptului de proprietate, drepturi reale de garanție și sarcini	Referințe
NU SUNT	

Anexa Nr. 1 La Partea I

Teren

Nr cadastral	Suprafața (mp)*	Observații / Referințe
	4.290	Conform PUG aprobat prin HCL 28/2015, suprafața intravilan = 980 mp, suprafața extravilan = 3310mp.

* Suprafața este determinată în planul de proiecție Stereo 70.



Date referitoare la teren

Crt	Categorie folosință	Intra vilan	Suprafața (mp)	Tarla	Parcelă	Nr. topo	Observații / Referințe
1	arabil	NU	3.310	32	234	-	
2	arabil	DA	980	32	234	-	

Lungime Segmente

1) Valorile lungimilor segmentelor sunt obținute din proiecție în plan.

Punct început	X / Y	Punct sfârșit	X / Y	Lungime segment (** (m)
1	428.062,237 300.882,162	2	428.011,979 300.605,484	281.206
2	428.011,979 300.605,484	3	428.026,594 300.601,224	15.223
3	428.026,594 300.601,224	4	428.077,581 300.881,912	285.281
4	428.077,581 300.881,912	5	428.071,12 300.882,165	6.466

Punct început	X / Y	Punct sfârșit	X / Y	Lungime segment (** (m)
5	428.071,12 300.882,165	6	428.069,034 300.882,217	2.087
6	428.069,034 300.882,217	1	428.062,237 300.882,162	6.797

** Lungimile segmentelor sunt determinate în planul de proiecție Stereo 70 și sunt rotunjite la 1 milimetru.

*** Distanța dintre puncte este formată din segmente cumulate ce sunt mai mici decât valoarea 1 milimetru.

**DATE DESPRE IMOBILUL NR. 5979**

Oficiul de Cadastru și Publicitate Imobiliară DOLJ
Biroul de Cadastru și Publicitate Imobiliară Craiova

A. Partea I. Descrierea imobilului

TEREN Necunoscut

Adresa: Loc. Tartal, Jud. Dolj, T32 P236

Nr. Crt	Nr cadastral Nr. topografic	Suprafața* (mp)	Observații / Referințe
A1		5.070	Sector cadastral:33 Teren neimprejmit; Conform PUG aprobat prin HCL 28/2015, suprafata intravilan =1175 mp, suprafata extravilan =3895 mp.

B. Partea II. Proprietari și acte

Inscrieri privitoare la dreptul de proprietate și alte drepturi reale	Referințe
/	
Act Administrativ nr. TDP 1164-1364, din 20/02/1998 emis de CJSDPAT DOLJ;	
B1	A1
Intabulare, drept de PROPRIETATE, dobandit prin Reconstituire, cota actuala 1/1, cota initiala 1/1	
1) DIMA LILI, LIPSA CNP	
2) GHEORGHE MIRCEA, LIPSA CNP	
3) PREDA MARIA, LIPSA CNP	
4) ILIE MAGDALENA, LIPSA CNP	

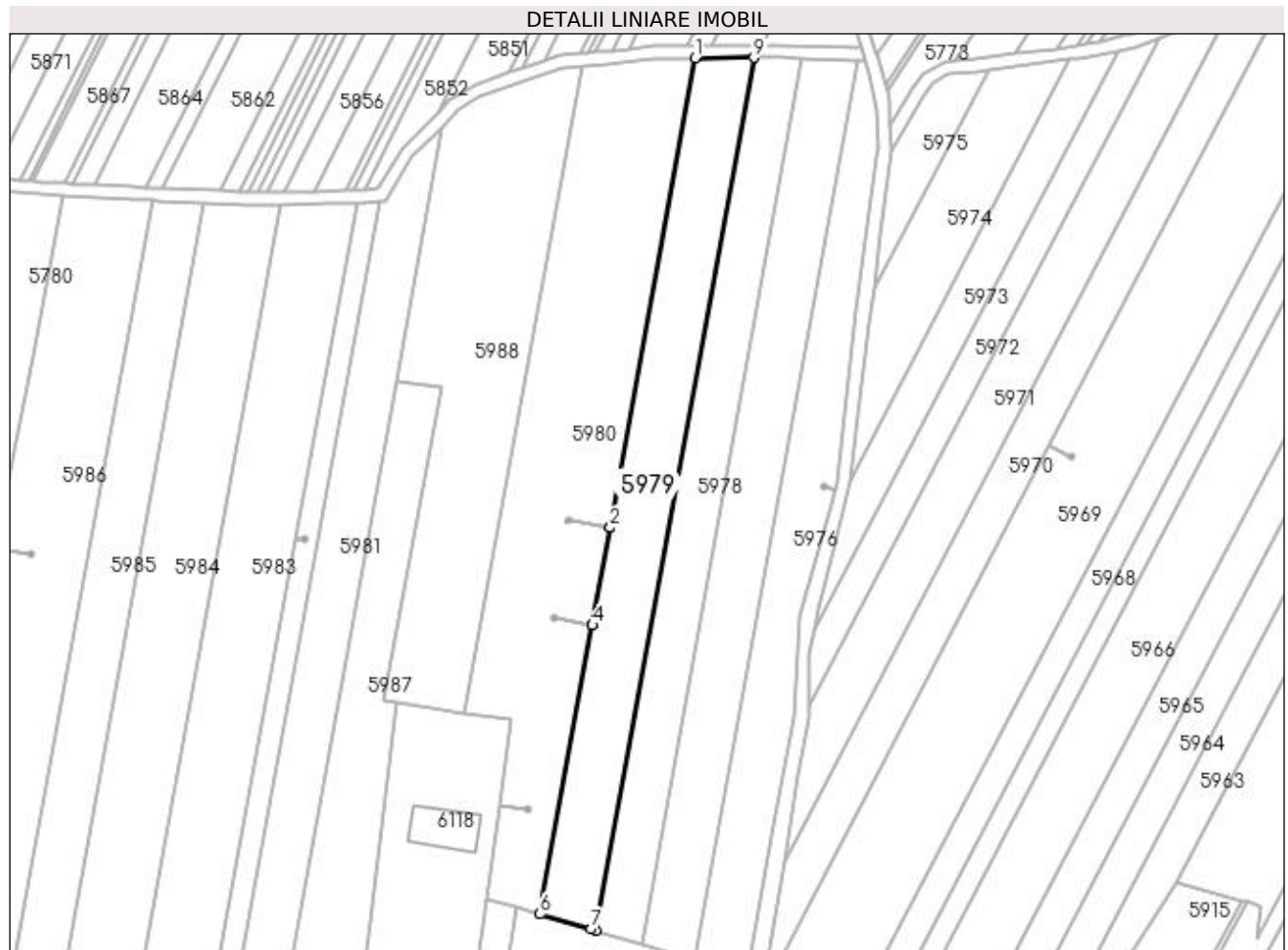
C. Partea III. SARCINI .

Inscrieri privind dezmembramintele dreptului de proprietate, drepturi reale de garanție și sarcini	Referințe
NU SUNT	

Anexa Nr. 1 La Partea I**Teren**

Nr cadastral	Suprafața (mp)*	Observații / Referințe
	5.070	Conform PUG aprobat prin HCL 28/2015, suprafața intravilan =1175 mp, suprafața extravilan =3895 mp.

* Suprafața este determinată în planul de proiecție Stereo 70.

**Date referitoare la teren**

Crt	Categorie folosință	Intra vilan	Suprafața (mp)	Tarla	Parcelă	Nr. topo	Observații / Referințe
1	arabil	NU	3.895	32	236	-	
2	arabil	DA	1.175	32	236	-	

Lungime Segmente

1) Valorile lungimilor segmentelor sunt obținute din proiecție în plan.

Punct început	X / Y	Punct sfârșit	X / Y	Lungime segment (** (m)
1	428.043,709 300.882,011	2	428.016,67 300.733,161	151.286
2	428.016,67 300.733,161	3	428.016,67 300.733,156	0.005
3	428.016,67 300.733,156	4	428.011,05 300.702,22	31.442
4	428.011,05 300.702,22	5	428.011,049 300.702,216	0.004

Punct început	X / Y	Punct sfârșit	X / Y	Lungime segment (** (m)
5	428.011,049 300.702,216	6	427.994,408 300.610,605	93.11
6	427.994,408 300.610,605	7	428.010,524 300.605,908	16.787
7	428.010,524 300.605,908	8	428.011,979 300.605,484	1.516
8	428.011,979 300.605,484	9	428.062,237 300.882,162	281.206
9	428.062,237 300.882,162	1	428.043,709 300.882,011	18.529

** Lungimile segmentelor sunt determinate în planul de proiecție Stereo 70 și sunt rotunjite la 1 milimetru.

*** Distanța dintre puncte este formată din segmente cumulate ce sunt mai mici decât valoarea 1 milimetru.

**DATE DESPRE IMOBILUL NR. 5980**

Oficiul de Cadastru și Publicitate Imobiliară DOLJ
Biroul de Cadastru și Publicitate Imobiliară Craiova

A. Partea I. Descrierea imobilului

TEREN Necunoscut

Adresa: Loc. Tartal, Jud. Dolj, T32 P235

Nr. Crt	Nr cadastral Nr. topografic	Suprafața* (mp)	Observații / Referințe
A1		8.580	Sector cadastral:33 Teren neimprejmit; Conform PUG aprobat prin HCL 28/2015, suprafata intravilan =1351 mp, suprafata extravilan = 7229 mp.

B. Partea II. Proprietari și acte

Inscrieri privitoare la dreptul de proprietate și alte drepturi reale	Referințe
/	
Act Administrativ nr. TDP 1166-1364, din 20/02/1998 emis de CJSDPAT DOLJ;	
B1	A1
Intabulare, drept de PROPRIETATE, dobandit prin Reconstituire, cota actuala 1/1, cota initiala 1/1	
1) DINU ȘTEFAN, LIPSA CNP	
2) DINU ION, LIPSA CNP	

C. Partea III. SARCINI .

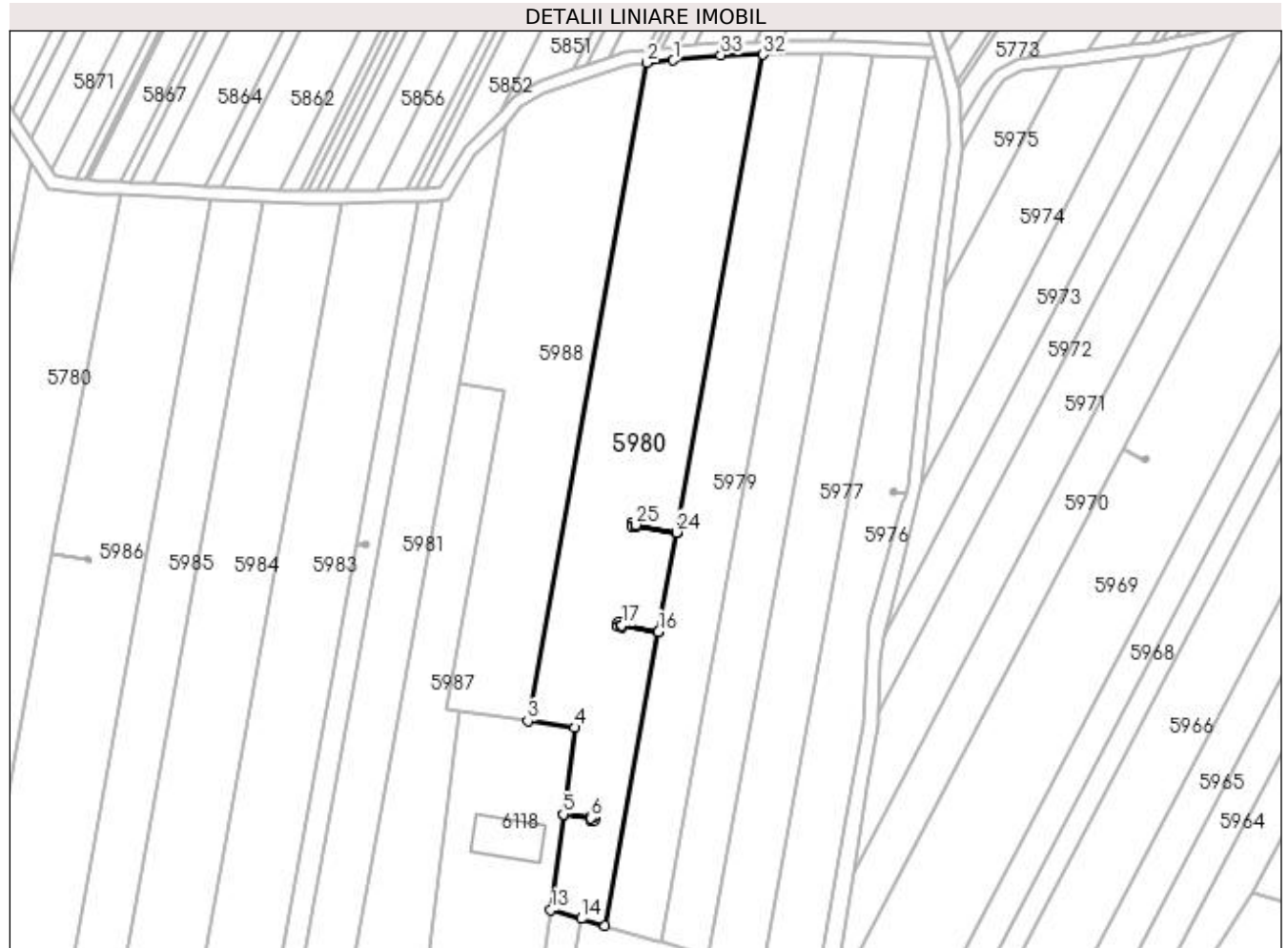
Inscrieri privind dezmembramintele dreptului de proprietate, drepturi reale de garanție și sarcini	Referințe
NU SUNT	

Anexa Nr. 1 La Partea I

Teren

Nr cadastral	Suprafața (mp)*	Observații / Referințe
	8.580	Conform PUG aprobat prin HCL 28/2015, suprafața intravilan = 1351 mp, suprafața extravilan = 7229 mp.

* Suprafața este determinată în planul de proiecție Stereo 70.



Date referitoare la teren

Crt	Categorie folosință	Intra vilan	Suprafața (mp)	Tarla	Parcelă	Nr. topo	Observații / Referințe
1	arabil	NU	7.229	32	235	-	
2	arabil	DA	1.351	32	235	-	

Lungime Segmente

1) Valorile lungimilor segmentelor sunt obținute din proiecție în plan.

Punct început	X / Y	Punct sfârșit	X / Y	Lungime segment (** (m)
1	428.015,714 300.880,243	2	428.007,51 300.879,47	8.24
3	427.970,27 300.674,463	4	427.984,944 300.672,342	14.826
5	427.981,365 300.645,284	6	427.989,93 300.644,151	8.64
7	427.990,013 300.644,745	8	427.991,201 300.644,579	1.2

Punct început	X / Y	Punct sfârșit	X / Y	Lungime segment (** (m)
2	428.007,51 300.879,47	3	427.970,27 300.674,463	208.362
4	427.984,944 300.672,342	5	427.981,365 300.645,284	27.294
6	427.989,93 300.644,151	7	427.990,013 300.644,745	0.6
8	427.991,201 300.644,579	9	427.991,035 300.643,39	1.201

Punct început	X / Y	Punct sfârșit	X / Y	Lungime segment (** (m)
9	427.991,035 300.643,39	10	427.989,847 300.643,557	1.2
11	427.989,929 300.644,146	12	427.981,365 300.645,279	8.639
13	427.977,433 300.615,553	14	427.986,986 300.612,769	9.95
15	427.994,408 300.610,605	16	428.011,049 300.702,216	93.11
17	427.999,614 300.704,293	18	427.999,531 300.703,699	0.6
19	427.998,342 300.703,865	20	427.998,509 300.705,053	1.2
21	427.999,697 300.704,887	22	427.999,615 300.704,298	0.595
23	428.011,05 300.702,22	24	428.016,67 300.733,156	31.442
25	428.004,004 300.735,457	26	428.003,921 300.734,863	0.6
27	428.002,732 300.735,029	28	428.002,899 300.736,218	1.201
29	428.004,087 300.736,051	30	428.004,005 300.735,462	0.595
31	428.016,67 300.733,161	32	428.043,709 300.882,011	151.286
33	428.030,497 300.881,904	1	428.015,714 300.880,243	14.876

Punct început	X / Y	Punct sfârșit	X / Y	Lungime segment (** (m)
10	427.989,847 300.643,557	11	427.989,929 300.644,146	0.595
12	427.981,365 300.645,279	13	427.977,433 300.615,553	29.985
14	427.986,986 300.612,769	15	427.994,408 300.610,605	7.731
16	428.011,049 300.702,216	17	427.999,614 300.704,293	11.622
18	427.999,531 300.703,699	19	427.998,342 300.703,865	1.201
20	427.998,509 300.705,053	21	427.999,697 300.704,887	1.2
22	427.999,615 300.704,298	23	428.011,05 300.702,22	11.622
24	428.016,67 300.733,156	25	428.004,004 300.735,457	12.873
26	428.003,921 300.734,863	27	428.002,732 300.735,029	1.201
28	428.002,899 300.736,218	29	428.004,087 300.736,051	1.2
30	428.004,005 300.735,462	31	428.016,67 300.733,161	12.872
32	428.043,709 300.882,011	33	428.030,497 300.881,904	13.212

** Lungimile segmentelor sunt determinate în planul de proiecție Stereo 70 și sunt rotunjite la 1 milimetru.

*** Distanța dintre puncte este formată din segmente cumulate ce sunt mai mici decât valoarea 1 milimetru.

**DATE DESPRE IMOBILUL NR. 5981**

Oficiul de Cadastru și Publicitate Imobiliară DOLJ
Biroul de Cadastru și Publicitate Imobiliară Craiova

A. Partea I. Descrierea imobilului

TEREN Extravilan

Adresa: Jud. Dolj, T32 P238

Nr. Crt	Nr cadastral Nr. topografic	Suprafața* (mp)	Observații / Referințe
A1		5.070	Sector cadastral:33 Teren neimprejmit;

B. Partea II. Proprietari și acte

Inscrieri privitoare la dreptul de proprietate și alte drepturi reale	Referințe
/	
Act Administrativ nr. TDP 200-9566, din 09/11/1993 emis de CJSDPAT DOLJ;	
B1	A1
Intabulare, drept de PROPRIETATE, dobândit prin Reconstituire, cota actuala 1/1, cota initiala 1/1 1) NAE ILIE , LIPSA CNP	

C. Partea III. SARCINI .

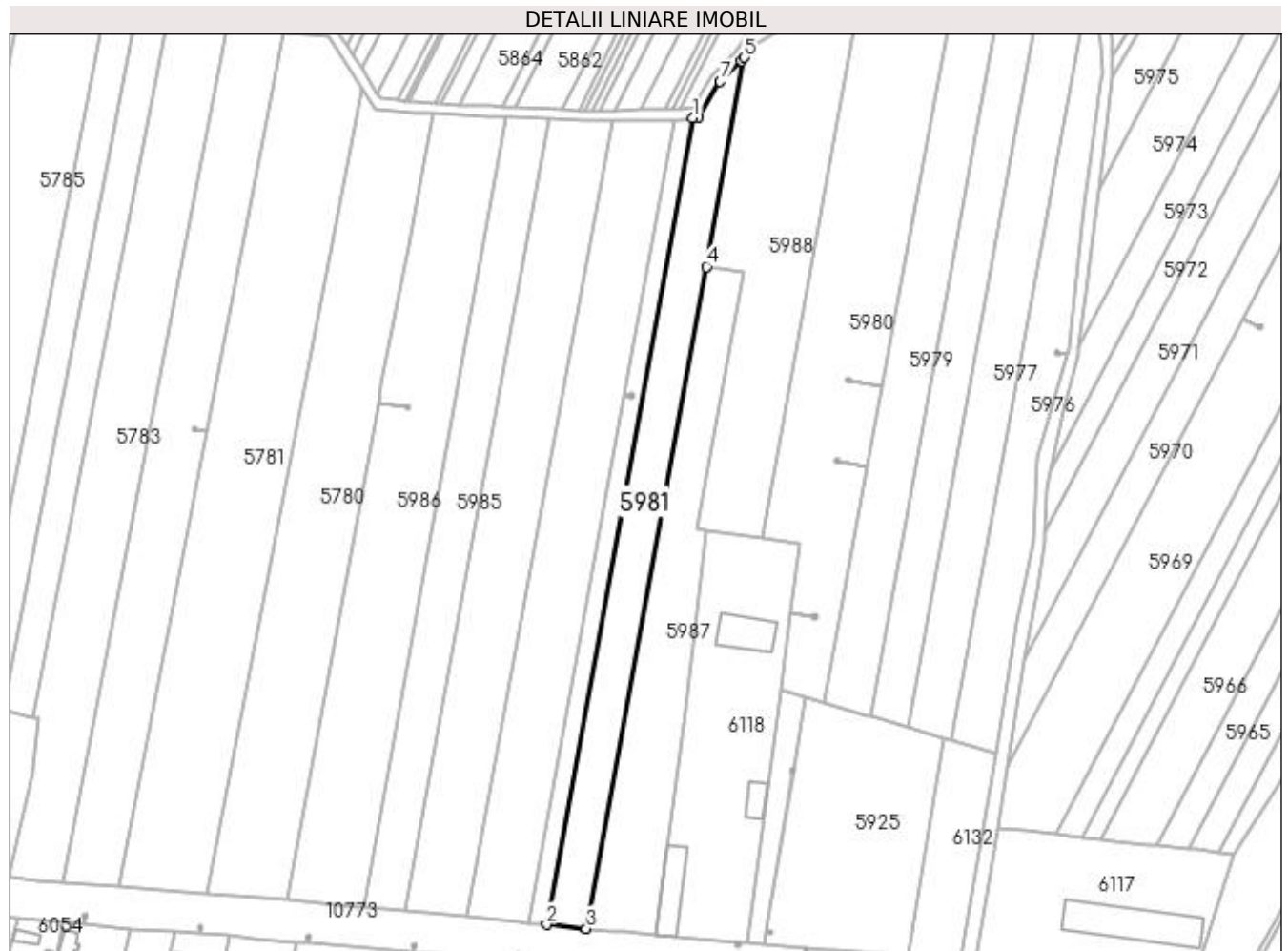
Inscrieri privind dezmembramintele dreptului de proprietate, drepturi reale de garanție și sarcini	Referințe
NU SUNT	

Anexa Nr. 1 La Partea I

Teren

Nr cadastral	Suprafața (mp)*	Observații / Referințe
	5.070	

* Suprafața este determinată în planul de proiecție Stereo 70.



Date referitoare la teren

Crt	Categorie folosință	Intra vilan	Suprafața (mp)	Tarla	Parcelă	Nr. topo	Observații / Referințe
1	arabil	NU	5.070	32	238	-	

Lungime Segmente

1) Valorile lungimilor segmentelor sunt obținute din proiecție în plan.

Punct început	X / Y	Punct sfârșit	X / Y	Lungime segment (** (m)
1	427.943,438 300.836,653	2	427.886,845 300.525,104	316.647
2	427.886,845 300.525,104	3	427.902,209 300.523,595	15.438
3	427.902,209 300.523,595	4	427.948,658 300.779,3	259.89
4	427.948,658 300.779,3	5	427.963,328 300.860,061	82.083
5	427.963,328 300.860,061	6	427.962,188 300.858,789	1.708

Punct început	X / Y	Punct sfârșit	X / Y	Lungime segment (** (m)
6	427.962,188 300.858,789	7	427.953,905 300.850,795	11.511
7	427.953,905 300.850,795	8	427.945,626 300.836,903	16.172
8	427.945,626 300.836,903	1	427.943,438 300.836,653	2.202

** Lungimile segmentelor sunt determinate în planul de proiecție Stereo 70 și sunt rotunjite la 1 milimetru.

*** Distanța dintre puncte este formată din segmente cumulate ce sunt mai mici decât valoarea 1 milimetru.

**DATE DESPRE IMOBILUL NR. 5982**

Oficiul de Cadastru și Publicitate Imobiliară DOLJ
Biroul de Cadastru și Publicitate Imobiliară Craiova

A. Partea I. Descrierea imobilului

TEREN Extravilan

Adresa: Jud. Dolj, T32 P276

Nr. Crt	Nr cadastral Nr. topografic	Suprafața* (mp)	Observații / Referințe
A1	32157	2.212	Sector cadastral:33 Teren neimprejmuit;

B. Partea II. Proprietari și acte

Inscrieri privitoare la dreptul de proprietate și alte drepturi reale		Referințe
235847 / 11/12/2018		
Act Notarial nr. CVC 2435, din 10/12/2018 emis de Bazgu Mariana;		
B1	Intabulare, drept de PROPRIETATE, dobandit prin Conventie, cota actuala 1/1, cota initiala 1/1 1) RĂDUCU ALEXANDRU COSMIN 2) RĂDUCU ANA MARIA	A1

C. Partea III. SARCINI .

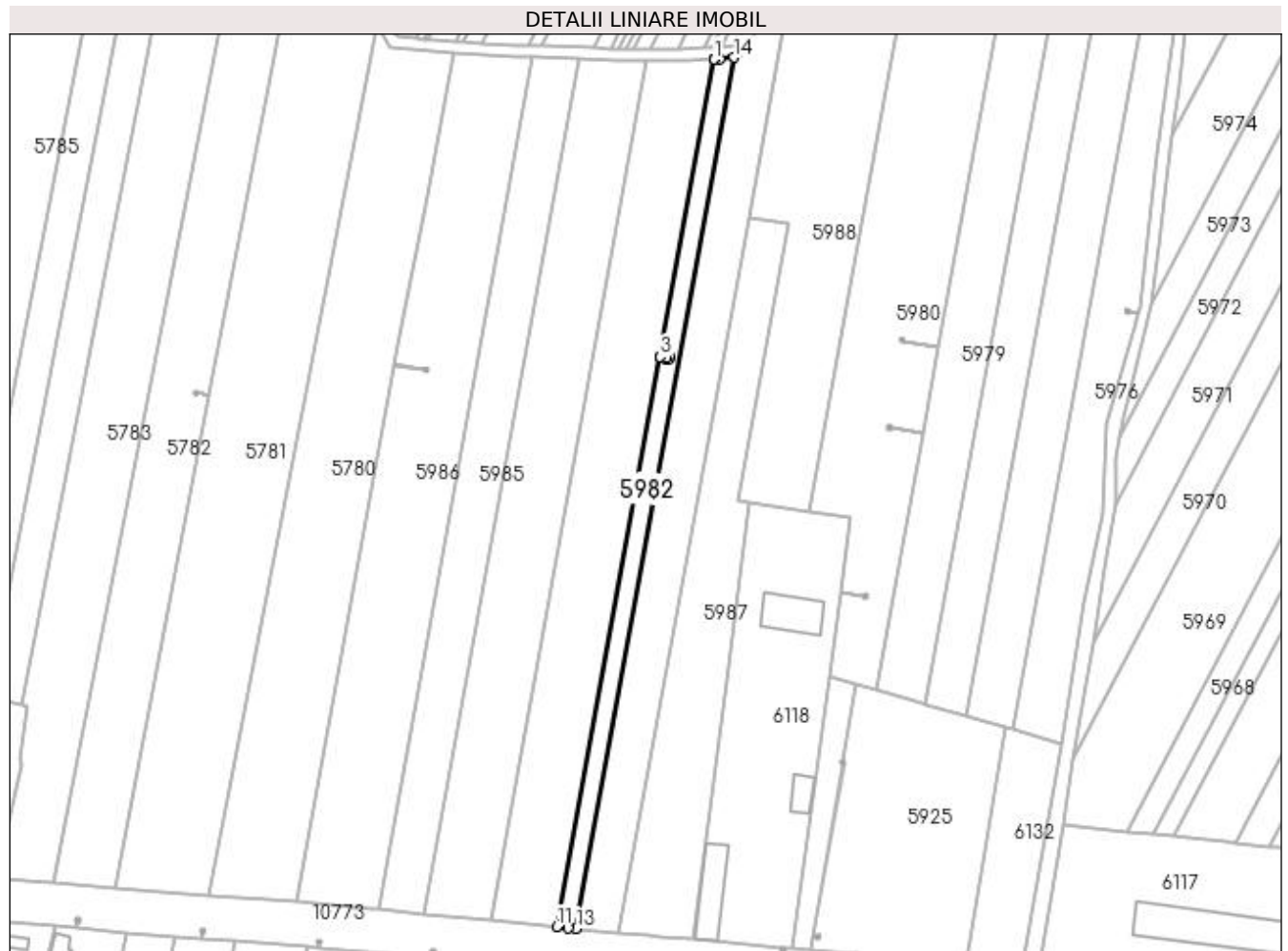
Inscrieri privind dezmembramintele dreptului de proprietate, drepturi reale de garanție și sarcini	Referințe
NU SUNT	

Anexa Nr. 1 La Partea I

Teren

Nr cadastral	Suprafața (mp)*	Observații / Referințe
32157	2.212	

* Suprafața este determinată în planul de proiecție Stereo 70.



Date referitoare la teren

Crt	Categorie folosință	Intra vilan	Suprafața (mp)	Tarla	Parcelă	Nr. topo	Observații / Referințe
1	arabil	NU	2.212	32	276	-	

Lungime Segmente

1) Valorile lungimilor segmentelor sunt obținute din proiecție în plan.

Punct început	X / Y	Punct sfârșit	X / Y	Lungime segment (** (m)
1	427.936,262 300.836,038	2	427.936,205 300.836,037	0.057
2	427.936,205 300.836,037	3	427.916,885 300.729,677	108.1
3	427.916,885 300.729,677	4	427.919,042 300.729,285	2.192
4	427.919,042 300.729,285	5	427.918,997 300.729,883	0.6
5	427.918,997 300.729,883	6	427.920,194 300.729,973	1.2

Punct început	X / Y	Punct sfârșit	X / Y	Lungime segment (** (m)
6	427.920,194 300.729,973	7	427.920,283 300.728,776	1.2
7	427.920,283 300.728,776	8	427.919,087 300.728,687	1.199
8	427.919,087 300.728,687	9	427.919,042 300.729,28	0.595
9	427.919,042 300.729,28	10	427.916,884 300.729,672	2.193
10	427.916,884 300.729,672	11	427.879,849 300.525,792	207.216
11	427.879,849 300.525,792	12	427.883,976 300.525,386	4.147
12	427.883,976 300.525,386	13	427.886,845 300.525,104	2.883
13	427.886,845 300.525,104	14	427.943,438 300.836,653	316.647
14	427.943,438 300.836,653	15	427.938,31 300.836,066	5.161
15	427.938,31 300.836,066	1	427.936,262 300.836,038	2.048

** Lungimile segmentelor sunt determinate în planul de proiecție Stereo 70 și sunt rotunjite la 1 milimetru.

*** Distanța dintre puncte este formată din segmente cumulate ce sunt mai mici decât valoarea 1 milimetru.

**DATE DESPRE IMOBILUL NR. 5983**

Oficiul de Cadastru și Publicitate Imobiliară DOLJ
Biroul de Cadastru și Publicitate Imobiliară Craiova

A. Partea I. Descrierea imobilului

TEREN Extravilan

Adresa: Jud. Dolj, T32 P240

Nr. Crt	Nr cadastral Nr. topografic	Suprafața* (mp)	Observații / Referințe
A1		7.424	Sector cadastral:33 Teren neimprejmuit;

B. Partea II. Proprietari și acte

Inscrieri privitoare la dreptul de proprietate și alte drepturi reale	Referințe
/	
Act Administrativ nr. TDP 17150, din 09/01/2013 emis de CJSDPAT DOLJ;	
B1	A1
Intabulare, drept de PROPRIETATE, dobândit prin Reconstituire, cota actuala 1/1, cota initiala 1/1 1) CRĂCIUN ION, LIPSA CNP	

C. Partea III. SARCINI .

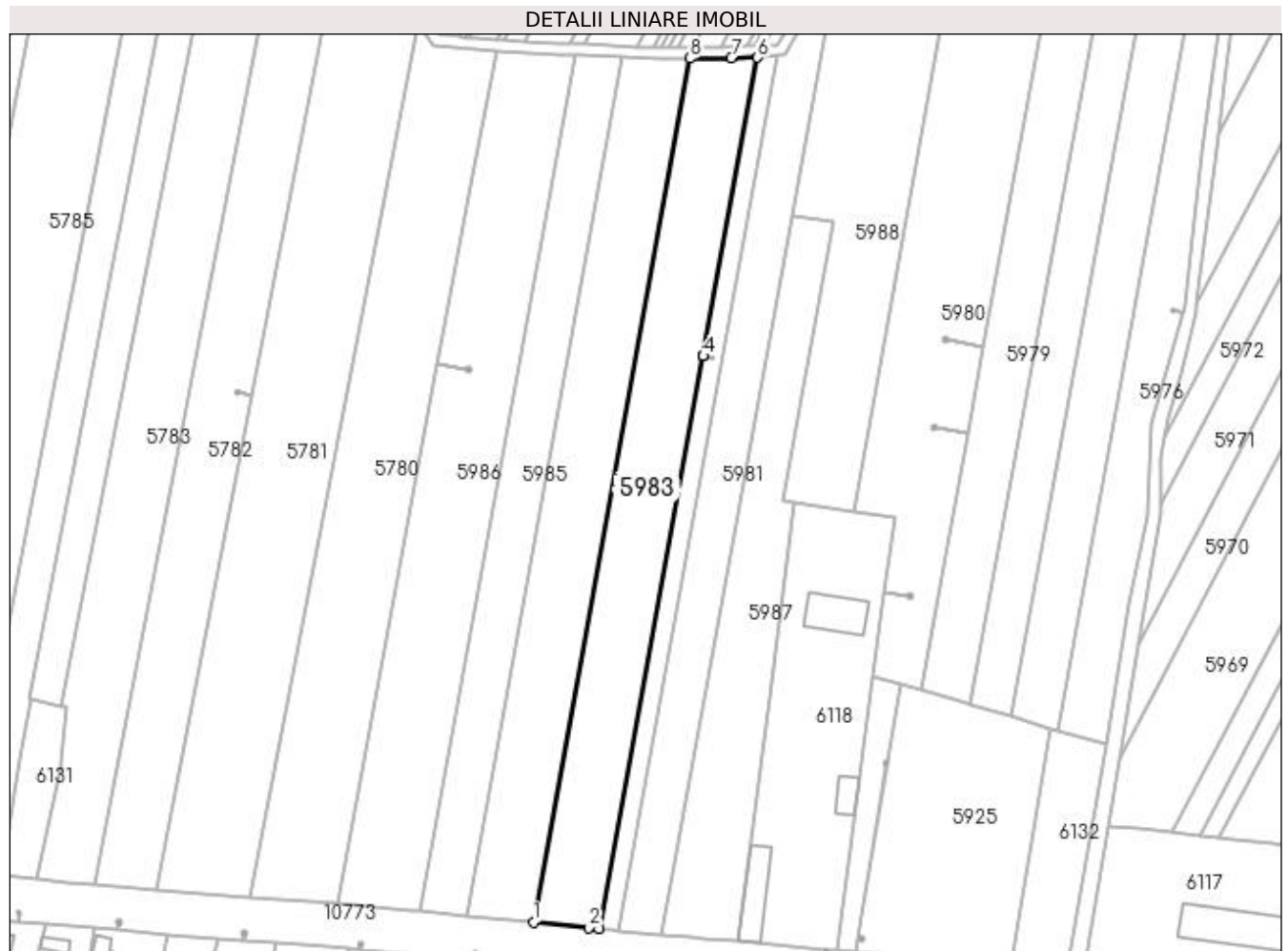
Inscrieri privind dezmembramintele dreptului de proprietate, drepturi reale de garanție și sarcini	Referințe
NU SUNT	

Anexa Nr. 1 La Partea I

Teren

Nr cadastral	Suprafața (mp)*	Observații / Referințe
	7.424	

* Suprafața este determinată în planul de proiecție Stereo 70.



Date referitoare la teren

Crt	Categorie folosință	Intra vilan	Suprafața (mp)	Tarla	Parcelă	Nr. topo	Observații / Referințe
1	arabil	NU	7.424	32	240	-	

Lungime Segmente

1) Valorile lungimilor segmentelor sunt obținute din proiecție în plan.

Punct început	X / Y	Punct sfârșit	X / Y	Lungime segment (** (m)
1	427.856,238 300.528,114	2	427.876,047 300.526,166	19.905
2	427.876,047 300.526,166	3	427.879,849 300.525,792	3.82
3	427.879,849 300.525,792	4	427.916,884 300.729,672	207.216
4	427.916,884 300.729,672	5	427.916,885 300.729,677	0.005
5	427.916,885 300.729,677	6	427.936,205 300.836,037	108.1

Punct început	X / Y	Punct sfârșit	X / Y	Lungime segment (** (m)
6	427.936,205 300.836,037	7	427.926,783 300.835,906	9.423
7	427.926,783 300.835,906	8	427.912,111 300.835,702	14.673
8	427.912,111 300.835,702	1	427.856,238 300.528,114	312.621

** Lungimile segmentelor sunt determinate în planul de proiecție Stereo 70 și sunt rotunjite la 1 milimetru.

*** Distanța dintre puncte este formată din segmente cumulate ce sunt mai mici decât valoarea 1 milimetru.

**DATE DESPRE IMOBILUL NR. 5984**

Oficiul de Cadastru și Publicitate Imobiliară DOLJ
Biroul de Cadastru și Publicitate Imobiliară Craiova

A. Partea I. Descrierea imobilului

TEREN Extravilan

Adresa: Jud. Dolj, T32 P242

Nr. Crt	Nr cadastral Nr. topografic	Suprafața* (mp)	Observații / Referințe
A1		7.428	Sector cadastral:33 Teren neimprejmuit;

B. Partea II. Proprietari și acte

Inscrieri privitoare la dreptul de proprietate și alte drepturi reale	Referințe
/	
Act Administrativ nr. TDP 166-9566, din 04/11/1993 emis de CJSDPAT DOLJ;	
B1	A1
Intabulare, drept de PROPRIETATE, dobândit prin Reconstituire, cota actuala 1/1, cota initiala 1/1 1) MITRICĂ PAUL, LIPSA CNP	

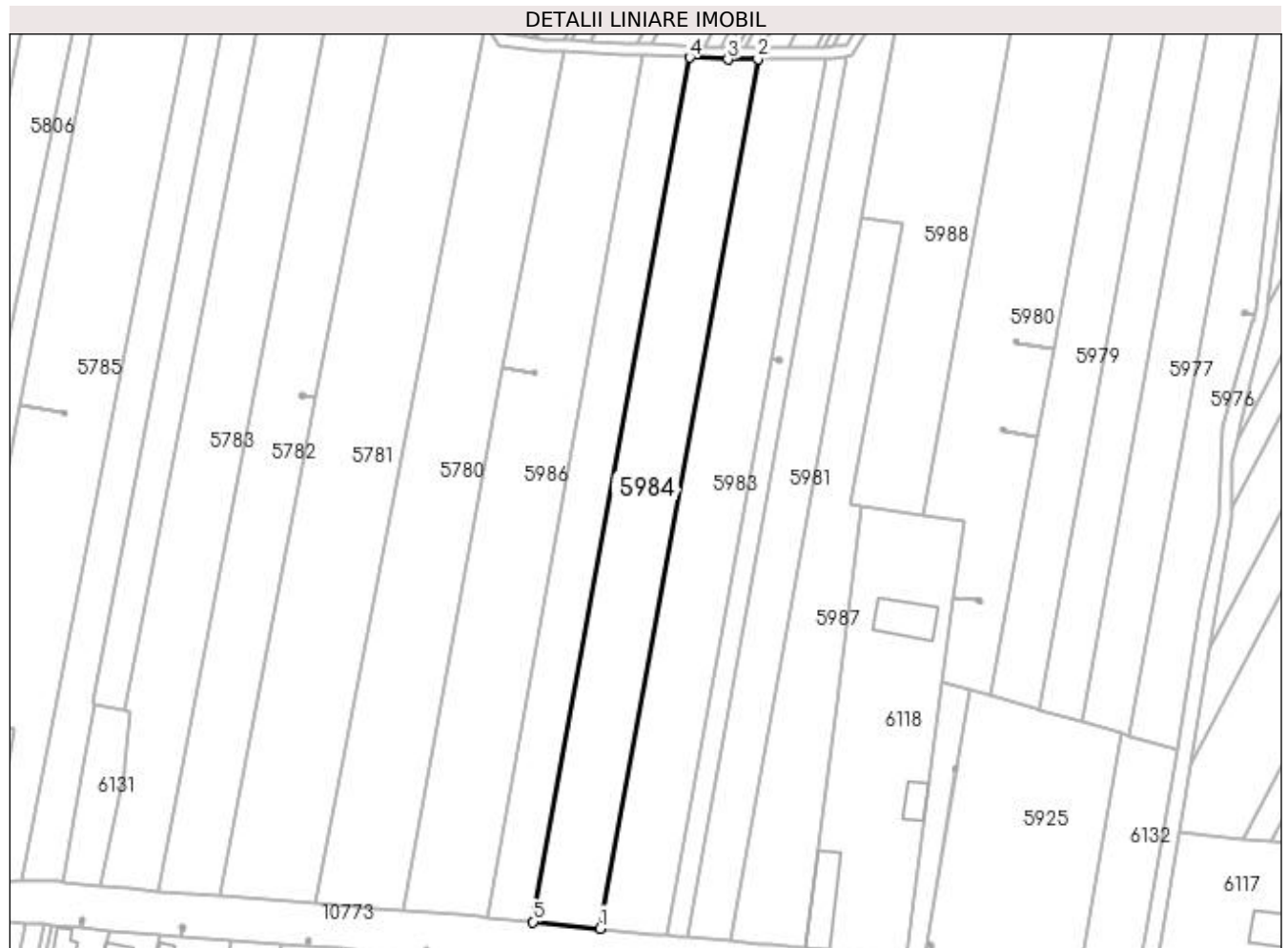
C. Partea III. SARCINI .

Inscrieri privind dezmembramintele dreptului de proprietate, drepturi reale de garanție și sarcini	Referințe
NU SUNT	

Anexa Nr. 1 La Partea I**Teren**

Nr cadastral	Suprafața (mp)*	Observații / Referințe
	7.428	

* Suprafața este determinată în planul de proiecție Stereo 70.

**Date referitoare la teren**

Crt	Categorie folosință	Intra vilan	Suprafața (mp)	Tarla	Parcelă	Nr. topo	Observații / Referințe
1	arabil	NU	7.428	32	242	-	

Lungime Segmente

1) Valorile lungimilor segmentelor sunt obținute din proiecție în plan.

Punct început	X / Y	Punct sfârșit	X / Y	Lungime segment (** (m)
1	427.856,238 300.528,114	2	427.912,111 300.835,702	312.621
2	427.912,111 300.835,702	3	427.901,464 300.835,554	10.648
3	427.901,464 300.835,554	4	427.887,963 300.836,186	13.516
4	427.887,963 300.836,186	5	427.832,427 300.530,457	310.732
5	427.832,427 300.530,457	1	427.856,238 300.528,114	23.926

**** Lungimile segmentelor sunt determinate în planul de proiecție Stereo 70 și sunt rotunjite la 1 milimetru.**

***** Distanța dintre puncte este formată din segmente cumulate ce sunt mai mici decât valoarea 1 milimetru.**

**DATE DESPRE IMOBILUL NR. 5985**

Oficiul de Cadastru și Publicitate Imobiliară DOLJ
Biroul de Cadastru și Publicitate Imobiliară Craiova

A. Partea I. Descrierea imobilului

TEREN Extravilan

Adresa: Jud. Dolj, T32 P244

Nr. Crt	Nr cadastral Nr. topografic	Suprafața* (mp)	Observații / Referințe
A1		5.104	Sector cadastral:33 Teren neimprejmuit;

B. Partea II. Proprietari și acte

Inscrieri privitoare la dreptul de proprietate și alte drepturi reale	Referințe
/	
Act Administrativ nr. TDP 184-9566, din 05/11/1993 emis de CJSDPAT DOLJ;	
B1	A1
Intabulare, drept de PROPRIETATE, dobândit prin Reconstituire, cota actuala 1/1, cota initiala 1/1	
1) VLĂSCEANU ILIE, LIPSA CNP	
2) STOIAN DOMNICA, LIPSA CNP	

C. Partea III. SARCINI .

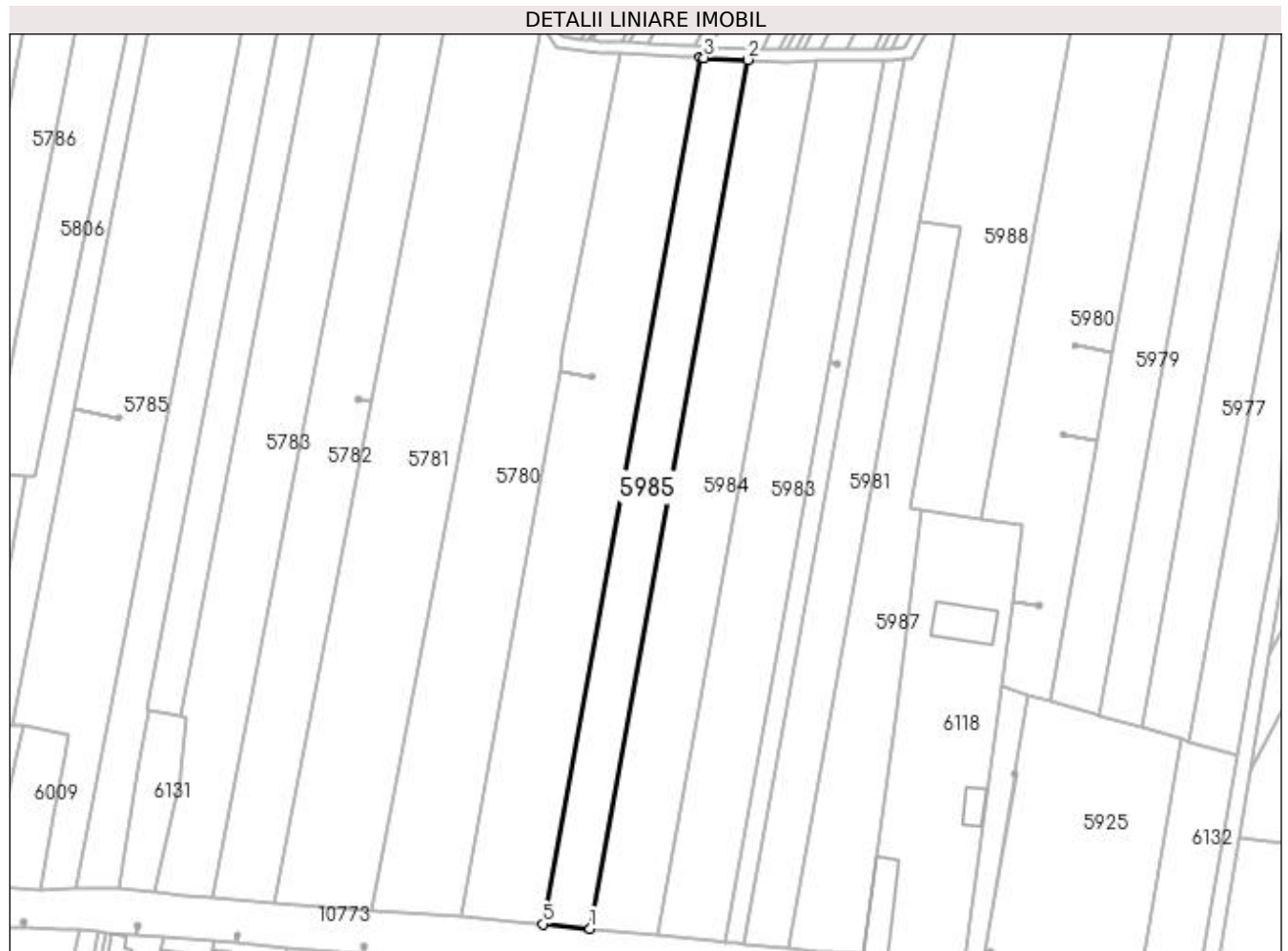
Inscrieri privind dezmembramintele dreptului de proprietate, drepturi reale de garanție și sarcini	Referințe
NU SUNT	

Anexa Nr. 1 La Partea I

Teren

Nr cadastral	Suprafața (mp)*	Observații / Referințe
	5.104	

* Suprafața este determinată în planul de proiecție Stereo 70.



Date referitoare la teren

Crt	Categorie folosință	Intra vilan	Suprafața (mp)	Tarla	Parcelă	Nr. topo	Observații / Referințe
1	arabil	NU	5.104	32	244	-	

Lungime Segmente

1) Valorile lungimilor segmentelor sunt obținute din proiecție în plan.

Punct început	X / Y	Punct sfârșit	X / Y	Lungime segment (** (m)
1	427.832,427 300.530,457	2	427.887,963 300.836,186	310.732
2	427.887,963 300.836,186	3	427.872,6 300.836,906	15.38
3	427.872,6 300.836,906	4	427.871,387 300.836,963	1.214
4	427.871,387 300.836,963	5	427.816,003 300.532,072	309.88
5	427.816,003 300.532,072	1	427.832,427 300.530,457	16.503

**** Lungimile segmentelor sunt determinate în planul de proiecție Stereo 70 și sunt rotunjite la 1 milimetru.**

***** Distanța dintre puncte este formată din segmente cumulate ce sunt mai mici decât valoarea 1 milimetru.**

**DATE DESPRE IMOBILUL NR. 5986**

Oficiul de Cadastru și Publicitate Imobiliară DOLJ
Biroul de Cadastru și Publicitate Imobiliară Craiova

A. Partea I. Descrierea imobilului

TEREN Extravilan

Adresa: Jud. Dolj, T32 P221

Nr. Crt	Nr cadastral Nr. topografic	Suprafața* (mp)	Observații / Referințe
A1	32245	8.960	Sector cadastral:33 Teren neimprejmut;

B. Partea II. Proprietari și acte

Inscrieri privitoare la dreptul de proprietate și alte drepturi reale	Referințe
176156 / 21/09/2018	
Act Notarial nr. CONTRACT DE VANZARE aut nr. 1789, din 20/09/2018 emis de Bazgu Mariana;	
B1	Intabulare, drept de PROPRIETATE, dobandit prin Conventie, cota actuala 1/1, cota initiala 1/1 1) SC BROROMOS IMPEX SRL, CIF:9789804
166512 / 07/07/2021	
Act Notarial nr. contract de ipoteca aut. nr. 568, din 06/07/2021 emis de Bazgu Mariana;	
B2	se noteaza interdictiile de instrainare, grevare, inchiriere, dezmembrare, alipire, construire, demolare, restructurare si amenajare 1) OTP BANK ROMANIA S.A., CIF:7926069
265973 / 04/11/2021	
Act Notarial nr. Contract de ipoteca aut 1140, din 03/11/2021 emis de Bazgu Mariana;	
B3	se noteaza interdictiile de instrainare, grevare, inchiriere, dezmembrare, alipire, construire, demolare, restructurare si amenajare 1) OTP BANK ROMANIA S.A., CIF:7926069

C. Partea III. SARCINI

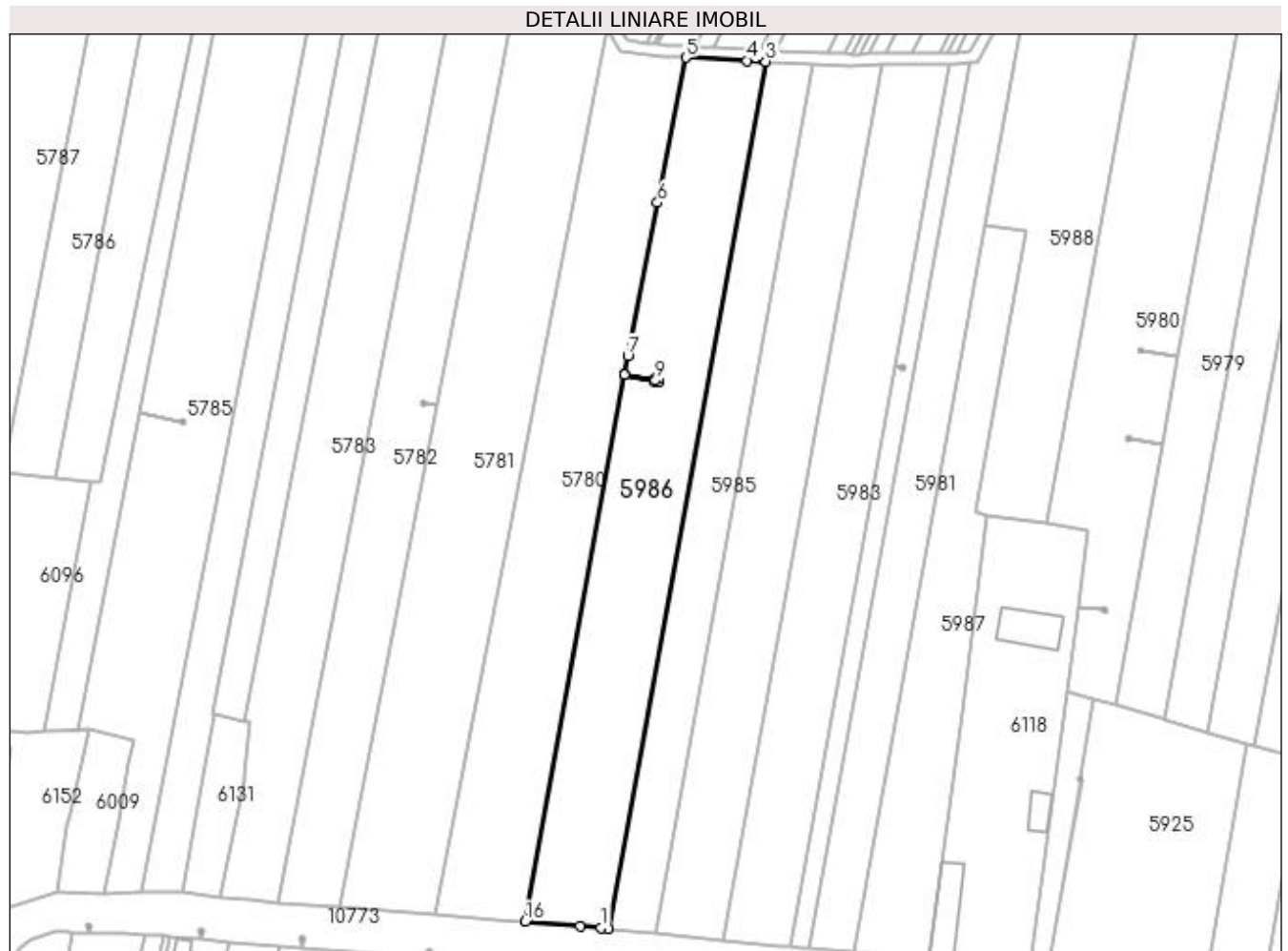
Inscrieri privind dezmembramintele dreptului de proprietate, drepturi reale de garanție și sarcini	Referințe
166512 / 07/07/2021	
Act Notarial nr. contract de ipoteca aut. nr. 568, din 06/07/2021 emis de Bazgu Mariana;	
C1	Intabulare, drept de IPOTECA, Valoare:2606765 RONsi celelalte obligatii de plata aferente creditului 1) OTP BANK ROMANIA S.A., CIF:7926069
C2	Intabulare, drept de IPOTECA, Valoare:971000 RONsi celelalte obligatii de plata aferente creditului 1) OTP BANK ROMANIA S.A., CIF:7926069
C3	Intabulare, drept de IPOTECA, Valoare:580000 RONsi celelalte obligatii de plata aferente creditului 1) OTP BANK ROMANIA S.A., CIF:7926069
265973 / 04/11/2021	
Act Notarial nr. Contract de ipoteca aut 1140, din 03/11/2021 emis de Bazgu Mariana;	
C4	Intabulare, drept de IPOTECA, Valoare:500000 RONsi celelalte obligatii de plata aferente creditului, dobandit prin Conventie, cota actuala 1/1, cota initiala 1/1 1) OTP BANK ROMANIA S.A., CIF:7926069

Anexa Nr. 1 La Partea I

Teren

Nr cadastral	Suprafața (mp)*	Observații / Referințe
32245	8.960	

* Suprafața este determinată în planul de proiecție Stereo 70.



Date referitoare la teren

Crt	Categorie folosință	Intra vilan	Suprafața (mp)	Tarla	Parcelă	Nr. topo	Observații / Referințe
1	arabil	NU	8.960	32	221	-	

Lungime Segmente

1) Valorile lungimilor segmentelor sunt obținute din proiecție în plan.

Punct început	X / Y	Punct sfârșit	X / Y	Lungime segment (** (m)
1	427.813,493 300.532,319	2	427.816,003 300.532,072	2.522
2	427.816,003 300.532,072	3	427.871,387 300.836,963	309.88
3	427.871,387 300.836,963	4	427.864,897 300.837,267	6.497
4	427.864,897 300.837,267	5	427.843,257 300.838,337	21.666
5	427.843,257 300.838,337	6	427.833,355 300.787,294	51.995

Punct început	X / Y	Punct sfârșit	X / Y	Lungime segment (** (m)
6	427.833,355 300.787,294	7	427.822,913 300.733,467	54.83
7	427.822,913 300.733,467	8	427.821,694 300.726,758	6.819
8	427.821,694 300.726,758	9	427.832,585 300.724,78	11.069
9	427.832,585 300.724,78	10	427.832,54 300.725,378	0.6
10	427.832,54 300.725,378	11	427.833,737 300.725,467	1.2
11	427.833,737 300.725,467	12	427.833,826 300.724,271	1.199
12	427.833,826 300.724,271	13	427.832,629 300.724,181	1.2
13	427.832,629 300.724,181	14	427.832,585 300.724,775	0.596
14	427.832,585 300.724,775	15	427.821,694 300.726,753	11.069
15	427.821,694 300.726,753	16	427.786,784 300.534,575	195.323
16	427.786,784 300.534,575	17	427.806,089 300.533,048	19.365
17	427.806,089 300.533,048	1	427.813,493 300.532,319	7.44

** Lungimile segmentelor sunt determinate în planul de proiecție Stereo 70 și sunt rotunjite la 1 milimetru.

*** Distanța dintre puncte este formată din segmente cumulate ce sunt mai mici decât valoarea 1 milimetru.

**DATE DESPRE IMOBILUL NR. 5987**

Oficiul de Cadastru și Publicitate Imobiliară DOLJ
 Biroul de Cadastru și Publicitate Imobiliară Craiova

A. Partea I. Descrierea imobilului

TEREN Necunoscut

Adresa: Loc. Tartal, Jud. Dolj, T32 P237

Nr. Crt	Nr cadastral Nr. topografic	Suprafața* (mp)	Observații / Referințe
A1		5.070	Sector cadastral:33 Teren neimprejmuit; Conform PUG aprobat prin HCL 28/2015, suprafata intravilan = 2272 mp, suprafata extravilan =2798 mp.

B. Partea II. Proprietari și acte

Inscrieri privitoare la dreptul de proprietate și alte drepturi reale	Referințe
/	
Act Administrativ nr. TDP 56-59434, din 27/07/1993 emis de CJSDPAT DOLJ;	
B1	A1
Intabulare, drept de PROPRIETATE, dobandit prin Reconstituire, cota actuala 1/1, cota initiala 1/1 1) GUGU MARIN, LIPSA CNP	

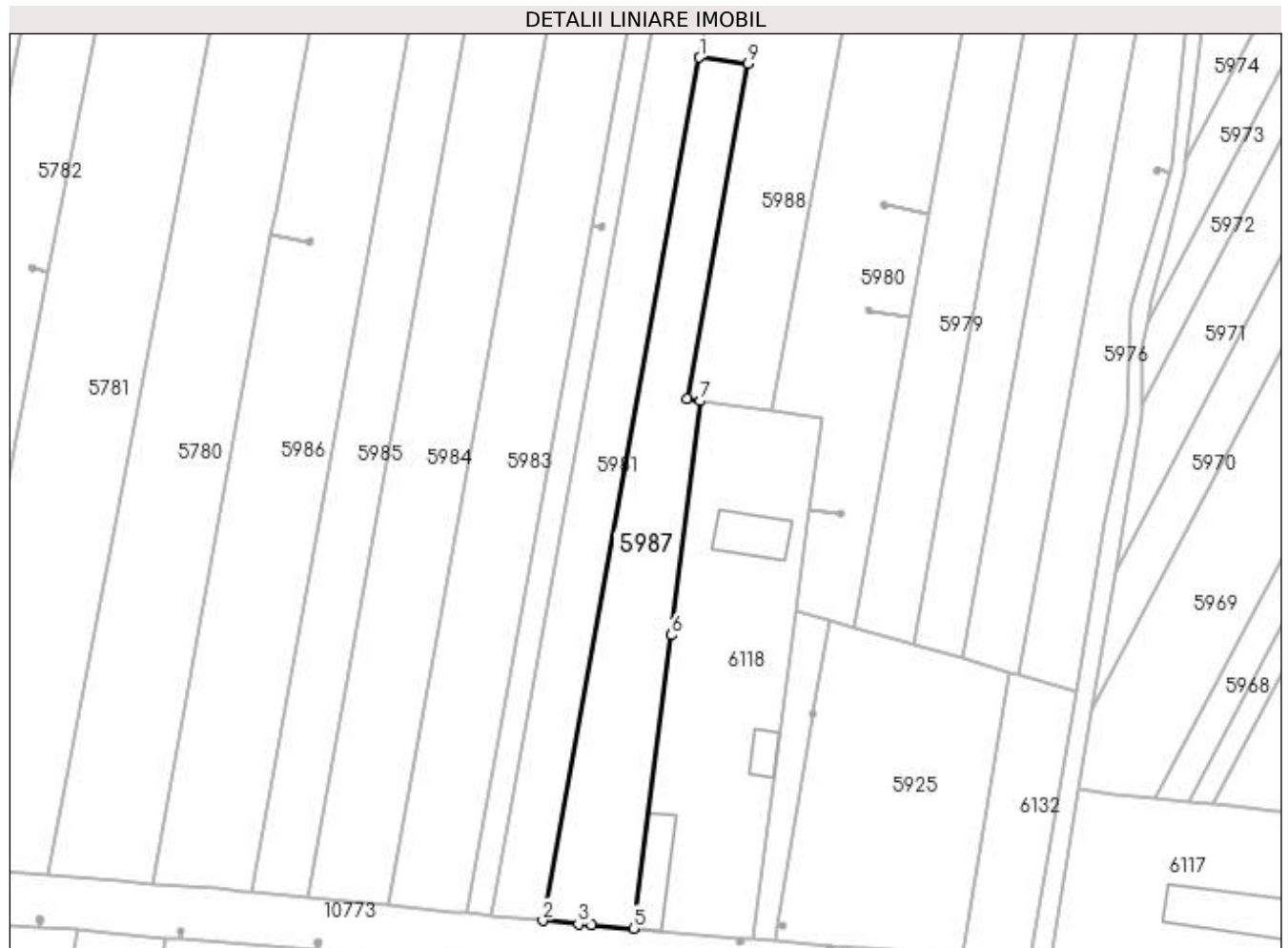
C. Partea III. SARCINI .

Inscrieri privind dezmembramintele dreptului de proprietate, drepturi reale de garanție și sarcini	Referințe
NU SUNT	

Anexa Nr. 1 La Partea I**Teren**

Nr cadastral	Suprafața (mp)*	Observații / Referințe
	5.070	Conform PUG aprobat prin HCL 28/2015, suprafața intravilan = 2272 mp, suprafața extravilan = 2798 mp.

* Suprafața este determinată în planul de proiecție Stereo 70.

**Date referitoare la teren**

Crt	Categorie folosință	Intra vilan	Suprafața (mp)	Tarla	Parcelă	Nr. topo	Observații / Referințe
1	arabil	NU	2.798	32	237	-	
2	arabil	DA	2.272	32	237	-	

Lungime Segmente

1) Valorile lungimilor segmentelor sunt obținute din proiecție în plan.

Punct început	X / Y	Punct sfârșit	X / Y	Lungime segment (** (m)
1	427.948,658 300.779,3	2	427.902,209 300.523,595	259.89
2	427.902,209 300.523,595	3	427.912,705 300.522,564	10.547
3	427.912,705 300.522,564	4	427.916,682 300.522,258	3.989
4	427.916,682 300.522,258	5	427.929,045 300.521,308	12.399

Punct început	X / Y	Punct sfârșit	X / Y	Lungime segment (** (m)
5	427.929,045 300.521,308	6	427.940,375 300.608,224	87.651
6	427.940,375 300.608,224	7	427.948,905 300.677,552	69.851
7	427.948,905 300.677,552	8	427.945,026 300.678,299	3.95
8	427.945,026 300.678,299	9	427.963,038 300.777,454	100.778
9	427.963,038 300.777,454	1	427.948,658 300.779,3	14.498

** Lungimile segmentelor sunt determinate în planul de proiecție Stereo 70 și sunt rotunjite la 1 milimetru.

*** Distanța dintre puncte este formată din segmente cumulate ce sunt mai mici decât valoarea 1 milimetru.

**DATE DESPRE IMOBILUL NR. 5988**

Oficiul de Cadastru și Publicitate Imobiliară DOLJ
Biroul de Cadastru și Publicitate Imobiliară Craiova

A. Partea I. Descrierea imobilului

TEREN Necunoscut

Adresa: Loc. Tartal, Jud. Dolj, T32 P239

Nr. Crt	Nr cadastral Nr. topografic	Suprafața* (mp)	Observații / Referințe
A1		6.496	Sector cadastral:33 Teren neimprejmuit; Conform PUG aprobat prin HCL 28/2015, suprafata intravilan =277 mp, suprafata extravilan = 6219 mp.

B. Partea II. Proprietari și acte

Inscrieri privitoare la dreptul de proprietate și alte drepturi reale	Referințe
/	
Act Administrativ nr. TDP 199-9566, din 09/11/1993 emis de CJSDPAT DOLJ;	
B1	A1
Intabulare, drept de PROPRIETATE, dobandit prin Reconstituire, cota actuala 1/1, cota initiala 1/1 1) GLOGOVEANU MARIN, LIPSA CNP	

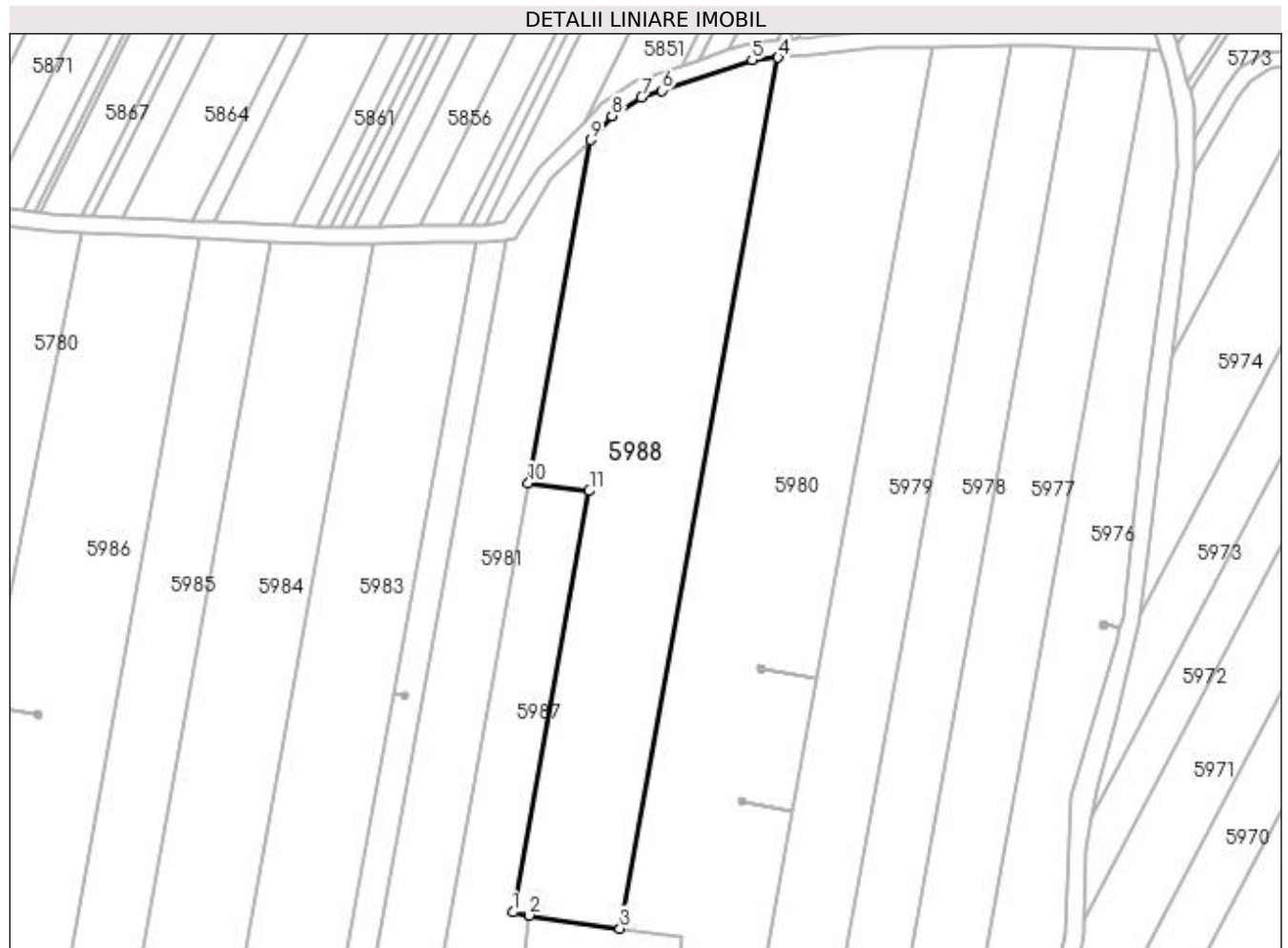
C. Partea III. SARCINI .

Inscrieri privind dezmembramintele dreptului de proprietate, drepturi reale de garanție și sarcini	Referințe
NU SUNT	

Anexa Nr. 1 La Partea I**Teren**

Nr cadastral	Suprafața (mp)*	Observații / Referințe
	6.496	Conform PUG aprobat prin HCL 28/2015, suprafața intravilan = 277 mp, suprafața extravilan = 6219 mp.

* Suprafața este determinată în planul de proiecție Stereo 70.

**Date referitoare la teren**

Crt	Categorie folosință	Intra vilan	Suprafața (mp)	Tarla	Parcelă	Nr. topo	Observații / Referințe
1	arabil	NU	6.219	32	239	-	
2	arabil	DA	277	32	239	-	

Lungime Segmente

1) Valorile lungimilor segmentelor sunt obținute din proiecție în plan.

Punct început	X / Y	Punct sfârșit	X / Y	Lungime segment (** (m)
1	427.945,026 300.678,299	2	427.948,905 300.677,552	3.95
2	427.948,905 300.677,552	3	427.970,27 300.674,463	21.587
3	427.970,27 300.674,463	4	428.007,51 300.879,47	208.362
4	428.007,51 300.879,47	5	428.001,387 300.878,894	6.15

Punct început	X / Y	Punct sfârșit	X / Y	Lungime segment (** (m)
5	428.001,387 300.878,894	6	427.980,157 300.871,7	22.416
6	427.980,157 300.871,7	7	427.975,383 300.870,082	5.041
7	427.975,383 300.870,082	8	427.968,4 300.865,724	8.231
8	427.968,4 300.865,724	9	427.963,328 300.860,061	7.602
9	427.963,328 300.860,061	10	427.948,658 300.779,3	82.083
10	427.948,658 300.779,3	11	427.963,038 300.777,454	14.498
11	427.963,038 300.777,454	1	427.945,026 300.678,299	100.778

** Lungimile segmentelor sunt determinate în planul de proiecție Stereo 70 și sunt rotunjite la 1 milimetru.

*** Distanța dintre puncte este formată din segmente cumulate ce sunt mai mici decât valoarea 1 milimetru.

**DATE DESPRE IMOBILUL NR. 5991**

Oficiul de Cadastru și Publicitate Imobiliară DOLJ
Biroul de Cadastru și Publicitate Imobiliară Craiova

A. Partea I. Descrierea imobilului

TEREN Intravilan

Adresa: Loc. Fântânele, Jud. Dolj, T2 P43, P44, P45, P46

Nr. Crt	Nr cadastral Nr. topografic	Suprafața* (mp)	Observații / Referințe
A1		3.390	Sector cadastral:33 Teren neimprijmit;

Construcții

Crt	Nr cadastral Nr. topografic	Adresa	Observații / Referințe
A1.1		Loc. Fântânele, Jud. Dolj, T2 P43, P44, P45, P46	Nr. niveluri:1; S. construita la sol:88 mp;
A1.2		Loc. Fântânele, Jud. Dolj, T2 P43, P44, P45, P46	Nr. niveluri:1; S. construita la sol:76 mp;
A1.3		Loc. Fântânele, Jud. Dolj, T2 P43, P44, P45, P46	Nr. niveluri:1; S. construita la sol:42 mp;
A1.4		Loc. Fântânele, Jud. Dolj, T2 P43, P44, P45, P46	Nr. niveluri:1; S. construita la sol:10 mp;
A1.5		Loc. Fântânele, Jud. Dolj, T2 P43, P44, P45, P46	Nr. niveluri:1; S. construita la sol:12 mp;

B. Partea II. Proprietari și acte

Inscrieri privitoare la dreptul de proprietate și alte drepturi reale		Referințe
/		
Act Administrativ nr. TDP 113-9566, din 09/08/1993 emis de CJSDPAT DOLJ;		
B1	Intabulare, drept de PROPRIETATE, dobandit prin Reconstituire, cota actuala 2336/3390, cota initiala 1/1 1) BARBU TRAIAN , LIPSA CNP 2) BARBU PETRE , LIPSA CNP	A1, A1.1, A1.2, A1.3, A1.4, A1.5
Act Normativ nr. Legea 7, din 13/03/1996 emis de PARLAMENTUL ROMANIEI;		
B2	Intabulare, drept de PROPRIETATE, dobandit prin Lege, cota actuala 1/1, cota initiala 1/1 1) BARBU TRAIAN , LIPSA CNP 2) BARBU PETRE , LIPSA CNP	A1.1, A1.2, A1.3, A1.4, A1.5
B3	Inscrierea posesiei, drept de PROPRIETATE, dobandit prin Lege, cota actuala 1054/3390, cota initiala 1/1 1) BARBU TRAIAN , LIPSA CNP 2) BARBU PETRE , LIPSA CNP	A1, A1.1, A1.2, A1.3, A1.4, A1.5

C. Partea III. SARCINI .

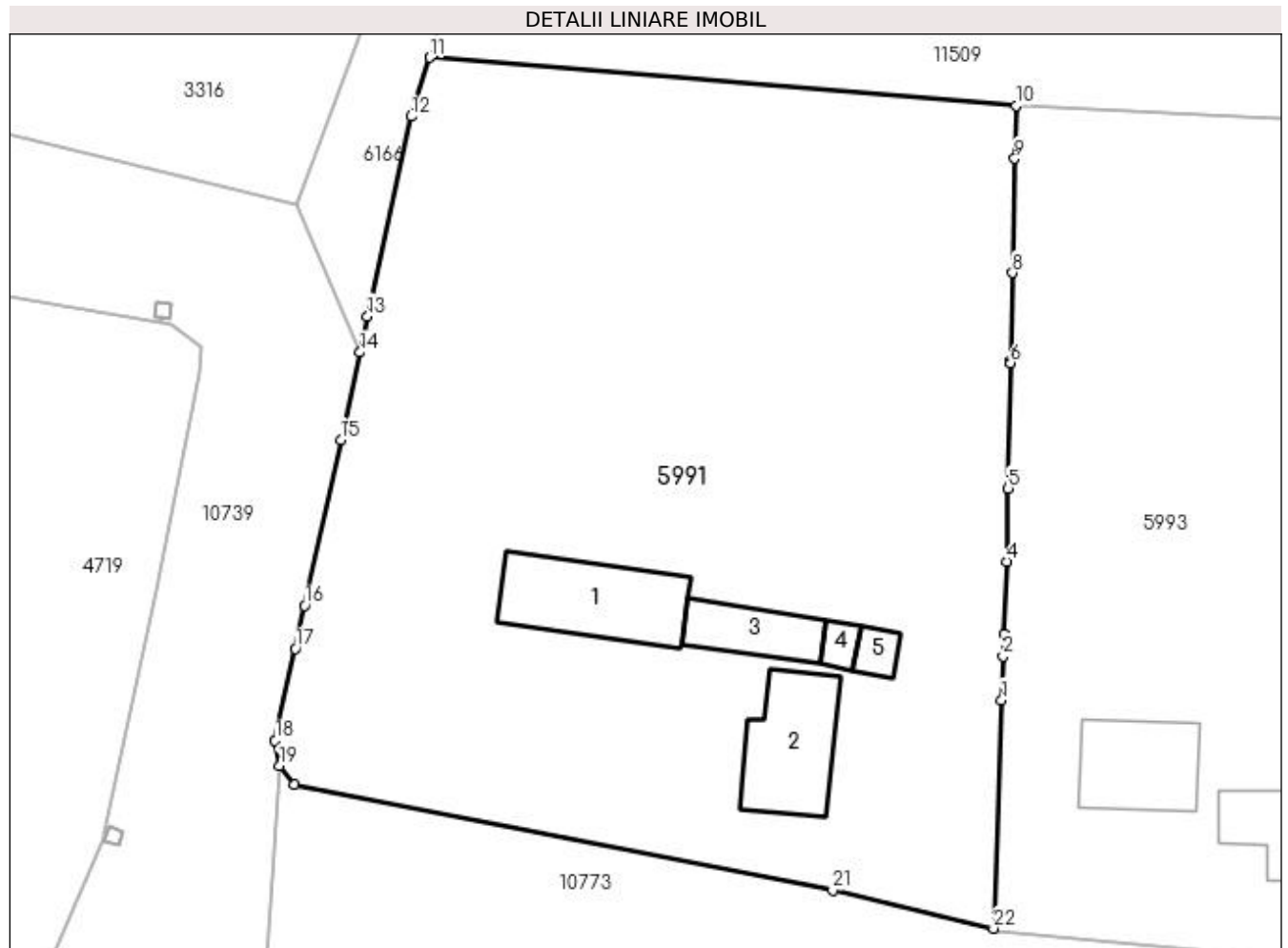
Inscrieri privind dezmembramentele dreptului de proprietate, drepturi reale de garanție și sarcini	Referințe
NU SUNT	

Anexa Nr. 1 La Partea I

Teren

Nr cadastral	Suprafața (mp)*	Observații / Referințe
	3.390	

* Suprafața este determinată în planul de proiecție Stereo 70.



Date referitoare la teren

Crt	Categorie folosință	Intra vilan	Suprafața (mp)	Tarla	Parcelă	Nr. topo	Observații / Referințe
1	curți constructii	DA	841	2	43	-	
2	livada	DA	201	2	44	-	
3	arabil	DA	765	2	45	-	
4	vie	DA	1.583	2	46	-	

Date referitoare la construcții

Crt	Număr	Destinație construcție	Supraf. (mp)	Situație juridică	Observații / Referințe
A1.1		construcții de locuințe	88	Cu acte	Nr. niveluri:1; S. construita la sol:88 mp;
A1.2		construcții anexa	76	Cu acte	Nr. niveluri:1; S. construita la sol:76 mp;
A1.3		construcții anexa	42	Cu acte	Nr. niveluri:1; S. construita la sol:42 mp;
A1.4		construcții anexa	10	Cu acte	Nr. niveluri:1; S. construita la sol:10 mp;
A1.5		construcții anexa	12	Cu acte	Nr. niveluri:1; S. construita la sol:12 mp;

Lungime Segmente

1) Valorile lungimilor segmentelor sunt obținute din proiecție în plan.

Punct început	X / Y	Punct sfârșit	X / Y	Lungime segment (** (m)
1	427.213,088 300.546,752	2	427.213,213 300.550,276	3.526
3	427.213,277 300.552,067	4	427.213,485 300.557,955	5.892
5	427.213,608 300.563,872	6	427.213,819 300.574,031	10.161
7	427.213,823 300.574,225	8	427.213,97 300.581,331	7.108
9	427.214,161 300.590,562	10	427.214,25 300.594,847	4.286
11	427.166,752 300.598,749	12	427.165,244 300.593,983	4.999
13	427.161,728 300.577,805	14	427.161,091 300.574,875	2.998
15	427.159,551 300.567,788	16	427.156,636 300.554,375	13.726
17	427.155,88 300.550,897	18	427.154,221 300.543,46	7.62
19	427.154,583 300.541,415	20	427.155,789 300.539,892	1.943
21	427.199,403 300.531,328	22	427.212,433 300.528,251	13.388

Punct început	X / Y	Punct sfârșit	X / Y	Lungime segment (** (m)
2	427.213,213 300.550,276	3	427.213,277 300.552,067	1.792
4	427.213,485 300.557,955	5	427.213,608 300.563,872	5.918
6	427.213,819 300.574,031	7	427.213,823 300.574,225	0.194
8	427.213,97 300.581,331	9	427.214,161 300.590,562	9.233
10	427.214,25 300.594,847	11	427.166,752 300.598,749	47.658
12	427.165,244 300.593,983	13	427.161,728 300.577,805	16.556
14	427.161,091 300.574,875	15	427.159,551 300.567,788	7.252
16	427.156,636 300.554,375	17	427.155,88 300.550,897	3.559
18	427.154,221 300.543,46	19	427.154,583 300.541,415	2.077
20	427.155,789 300.539,892	21	427.199,403 300.531,328	44.447
22	427.212,433 300.528,251	1	427.213,088 300.546,752	18.513

** Lungimile segmentelor sunt determinate în planul de proiecție Stereo 70 și sunt rotunjite la 1 milimetru.

*** Distanța dintre puncte este formată din segmente cumulate ce sunt mai mici decât valoarea 1 milimetru.

**DATE DESPRE IMOBILUL NR. 5992**

Oficiul de Cadastru și Publicitate Imobiliară DOLJ
Biroul de Cadastru și Publicitate Imobiliară Craiova

A. Partea I. Descrierea imobilului

TEREN Intravilan

Adresa: Loc. Fântânele, Jud. Dolj, T2, P47, P47/1, P48/1

Nr. Crt	Nr cadastral Nr. topografic	Suprafața* (mp)	Observații / Referințe
A1		1.722	Sector cadastral:33 Teren neimprijmit;

Construcții

Crt	Nr cadastral Nr. topografic	Adresa	Observații / Referințe
A1.1		Loc. Fântânele, Jud. Dolj, T2, P47, P47/1, P48/1	Nr. niveluri:1; S. construita la sol:33 mp;
A1.2		Loc. Fântânele, Jud. Dolj, T2, P47, P47/1, P48/1	Nr. niveluri:1; S. construita la sol:20 mp;
A1.3		Loc. Fântânele, Jud. Dolj, T2, P47, P47/1, P48/1	Nr. niveluri:1; S. construita la sol:20 mp;

B. Partea II. Proprietari și acte

Inscrieri privitoare la dreptul de proprietate și alte drepturi reale		Referințe
/		
Act Administrativ nr. TDP 91-59434, din 04/08/1993 emis de CJSDPAT DOLJ;		
B1	Intabulare, drept de PROPRIETATE, dobandit prin Reconstituire, cota actuala 1/1, cota initiala 1/1 1) MĂCEȘEANU ION, LIPSA CNP	A1
Act Normativ nr. Legea 7, din 13/03/1996 emis de PARLAMENTUL ROMANIEI;		
B2	Intabulare, drept de PROPRIETATE, dobandit prin Lege, cota actuala 1/1, cota initiala 1/1 1) MĂCEȘEANU ION, LIPSA CNP	A1.1, A1.2, A1.3

C. Partea III. SARCINI .

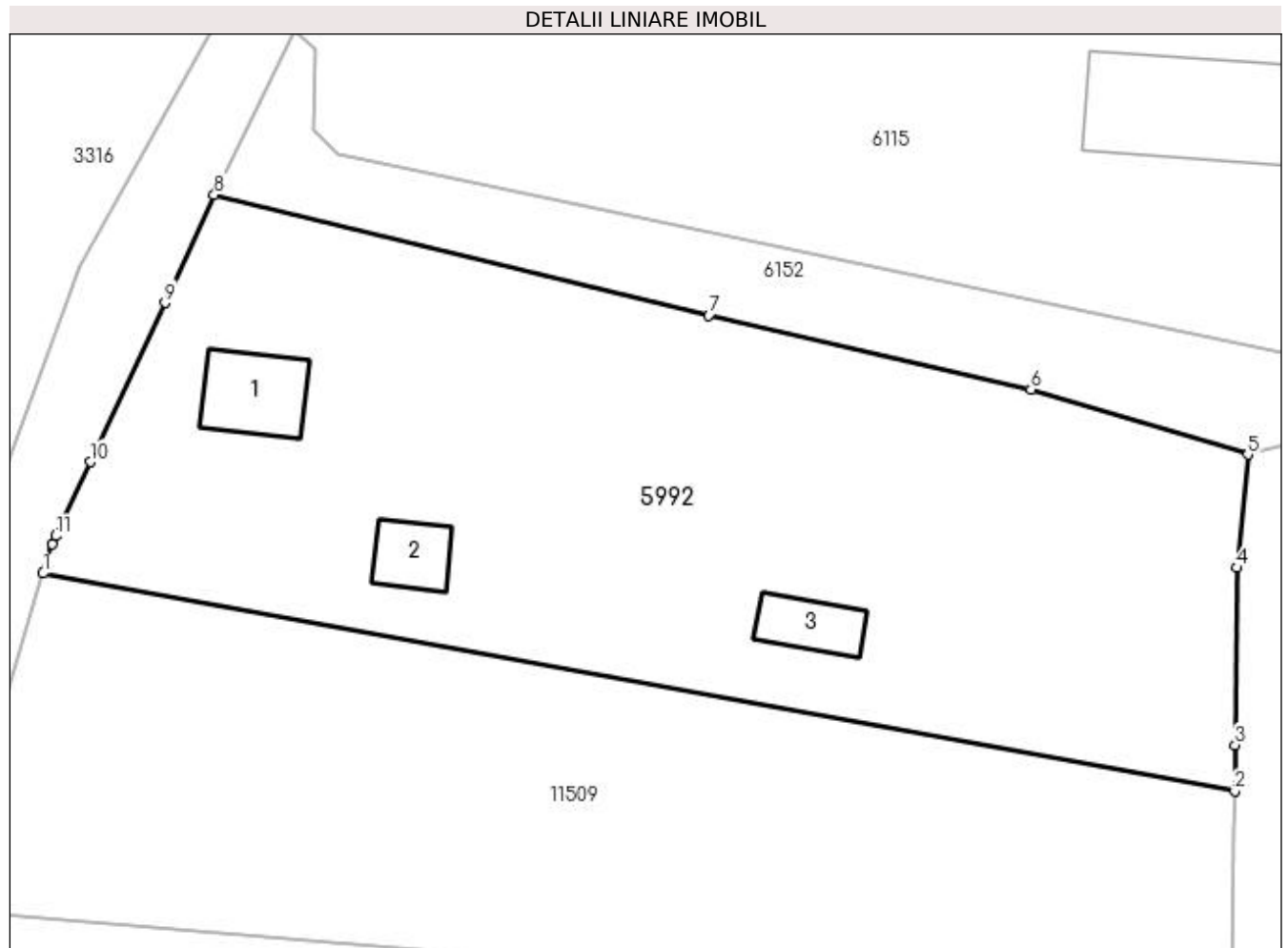
Inscrieri privind dezmembramintele dreptului de proprietate, drepturi reale de garanție și sarcini	Referințe
NU SUNT	

Anexa Nr. 1 La Partea I

Teren

Nr cadastral	Suprafața (mp)*	Observații / Referințe
	1.722	

* Suprafața este determinată în planul de proiecție Stereo 70.



Date referitoare la teren

Crt	Categorie folosință	Intra vilan	Suprafața (mp)	Tarla	Parcelă	Nr. topo	Observații / Referințe
1	vie	DA	390	2	48/1	-	
2	arabil	DA	800	2	47/1	-	
3	curți constructii	DA	532	2	47	-	

Date referitoare la construcții

Crt	Număr	Destinație construcție	Supraf. (mp)	Situație juridică	Observații / Referințe
A1.1		construcții de locuințe	33	Cu acte	Nr. niveluri:1; S. construita la sol:33 mp;
A1.2		construcții anexa	20	Cu acte	Nr. niveluri:1; S. construita la sol:20 mp;
A1.3		construcții anexa	20	Cu acte	Nr. niveluri:1; S. construita la sol:20 mp;

Lungime Segmente

1) Valorile lungimilor segmentelor sunt obținute din proiecție în plan.

Punct început	X / Y	Punct sfârșit	X / Y	Lungime segment (** (m)
1	427.173,207 300.620,224	2	427.249,192 300.606,34	77.243

Punct început	X / Y	Punct sfârşit	X / Y	Lungime segment (** (m)
2	427.249,192 300.606,34	3	427.249,225 300.609,289	2.949
3	427.249,225 300.609,289	4	427.249,35 300.620,576	11.288
4	427.249,35 300.620,576	5	427.250,032 300.627,782	7.238
5	427.250,032 300.627,782	6	427.236,196 300.631,942	14.448
6	427.236,196 300.631,942	7	427.215,661 300.636,662	21.07
7	427.215,661 300.636,662	8	427.184,119 300.644,332	32.461
8	427.184,119 300.644,332	9	427.180,989 300.637,462	7.549
9	427.180,989 300.637,462	10	427.176,224 300.627,321	11.205
10	427.176,224 300.627,321	11	427.174,008 300.622,604	5.212
11	427.174,008 300.622,604	12	427.173,771 300.622,1	0.557
12	427.173,771 300.622,1	1	427.173,207 300.620,224	1.959

** Lungimile segmentelor sunt determinate în planul de proiecție Stereo 70 și sunt rotunjite la 1 milimetru.

*** Distanța dintre puncte este formată din segmente cumulate ce sunt mai mici decât valoarea 1 milimetru.

**DATE DESPRE IMOBILUL NR. 5993**

Oficiul de Cadastru și Publicitate Imobiliară DOLJ
Biroul de Cadastru și Publicitate Imobiliară Craiova

A. Partea I. Descrierea imobilului

TEREN Intravilan

Adresa: Loc. Fântânele, Jud. Dolj, T2 P38, P39, P40, P41

Nr. Crt	Nr cadastral Nr. topografic	Suprafața* (mp)	Observații / Referințe
A1		2.335	Sector cadastral:33 Teren neimprijmit;

Construcții

Crt	Nr cadastral Nr. topografic	Adresa	Observații / Referințe
A1.1		Loc. Fântânele, Jud. Dolj, T2 P38, P39, P40, P41	Nr. niveluri:1; S. construita la sol:70 mp;
A1.2		Loc. Fântânele, Jud. Dolj, T2 P38, P39, P40, P41	Nr. niveluri:1; S. construita la sol:68 mp;

B. Partea II. Proprietari și acte

Inscrieri privitoare la dreptul de proprietate și alte drepturi reale		Referințe
/		
Act Administrativ nr. TDP 83-59434, din 03/08/1993 emis de CJSDPAT DOLJ;		
B1	Intabulare, drept de PROPRIETATE, dobandit prin Reconstituire, cota actuala 1/1, cota initiala 1/1 1) CIUTICĂ PETRE, LIPSA CNP	A1
Act Normativ nr. Legea 7, din 13/03/1996 emis de PARLAMENTUL ROMANIEI;		
B2	Intabulare, drept de PROPRIETATE, dobandit prin Lege, cota actuala 1/1, cota initiala 1/1 1) CIUTICĂ PETRE, LIPSA CNP	A1.1, A1.2

C. Partea III. SARCINI .

Inscrieri privind dezmembramintele dreptului de proprietate, drepturi reale de garanție și sarcini	Referințe
NU SUNT	

Anexa Nr. 1 La Partea I

Teren

Nr cadastral	Suprafața (mp)*	Observații / Referințe
	2.335	

* Suprafața este determinată în planul de proiecție Stereo 70.



Date referitoare la teren

Crt	Categorie folosință	Intra vilan	Suprafața (mp)	Tarla	Parcelă	Nr. topo	Observații / Referințe
1	curți constructii	DA	848	2	38	-	
2	livada	DA	756	2	39	-	
3	vie	DA	244	2	40	-	
4	arabil	DA	487	2	41	-	

Date referitoare la construcții

Crt	Număr	Destinație construcție	Supraf. (mp)	Situație juridică	Observații / Referințe
A1.1		construcții de locuințe	70	Cu acte	Nr. niveluri:1; S. construita la sol:70 mp;
A1.2		construcții anexa	68	Cu acte	Nr. niveluri:1; S. construita la sol:68 mp;

Lungime Segmente

1) Valorile lungimilor segmentelor sunt obținute din proiecție în plan.

Punct început	X / Y	Punct sfârșit	X / Y	Lungime segment (** (m)
1	427.213,608 300.563,872	2	427.213,485 300.557,955	5.918

Punct început	X / Y	Punct sfârșit	X / Y	Lungime segment (** (m)
2	427.213,485 300.557,955	3	427.213,277 300.552,067	5.892
3	427.213,277 300.552,067	4	427.213,213 300.550,276	1.792
4	427.213,213 300.550,276	5	427.213,088 300.546,752	3.526
5	427.213,088 300.546,752	6	427.212,433 300.528,251	18.513
6	427.212,433 300.528,251	7	427.212,625 300.527,993	0.322
7	427.212,625 300.527,993	8	427.247,791 300.524,77	35.313
8	427.247,791 300.524,77	9	427.247,594 300.549,581	24.812
9	427.247,594 300.549,581	10	427.247,533 300.557,294	7.713
10	427.247,533 300.557,294	11	427.247,464 300.560,6	3.307
11	427.247,464 300.560,6	12	427.248,006 300.571,748	11.161
12	427.248,006 300.571,748	13	427.248,35 300.578,841	7.101
13	427.248,35 300.578,841	14	427.248,798 300.588,052	9.222
14	427.248,798 300.588,052	15	427.249,047 300.593,177	5.131
15	427.249,047 300.593,177	16	427.214,25 300.594,847	34.837
16	427.214,25 300.594,847	17	427.214,161 300.590,562	4.286
17	427.214,161 300.590,562	18	427.213,97 300.581,331	9.233
18	427.213,97 300.581,331	19	427.213,823 300.574,225	7.108
19	427.213,823 300.574,225	20	427.213,819 300.574,031	0.194
20	427.213,819 300.574,031	1	427.213,608 300.563,872	10.161

** Lungimile segmentelor sunt determinate în planul de proiecție Stereo 70 și sunt rotunjite la 1 milimetru.

*** Distanța dintre puncte este formată din segmente cumulate ce sunt mai mici decât valoarea 1 milimetru.

**DATE DESPRE IMOBILUL NR. 5999**

Oficiul de Cadastru și Publicitate Imobiliară DOLJ
Biroul de Cadastru și Publicitate Imobiliară Craiova

A. Partea I. Descrierea imobilului

TEREN Intravilan

Adresa: Loc. Fântânele, Jud. Dolj, T2 P33, P34, P35, P36, P37

Nr. Crt	Nr cadastral Nr. topografic	Suprafața* (mp)	Observații / Referințe
A1		3.636	Sector cadastral:33 Teren neimprijmit;

Construcții

Crt	Nr cadastral Nr. topografic	Adresa	Observații / Referințe
A1.1		Loc. Fântânele, Jud. Dolj, T2 P33, P34, P35, P36, P37	Nr. niveluri:1; S. construita la sol:85 mp;
A1.2		Loc. Fântânele, Jud. Dolj, T2 P33, P34, P35, P36, P37	Nr. niveluri:1; S. construita la sol:35 mp;
A1.3		Loc. Fântânele, Jud. Dolj, T2 P33, P34, P35, P36, P37	Nr. niveluri:1; S. construita la sol:25 mp;
A1.4		Loc. Fântânele, Jud. Dolj, T2 P33, P34, P35, P36, P37	Nr. niveluri:1; S. construita la sol:23 mp;
A1.5		Loc. Fântânele, Jud. Dolj, T2 P33, P34, P35, P36, P37	Nr. niveluri:1; S. construita la sol:41 mp;
A1.6		Loc. Fântânele, Jud. Dolj, T2 P33, P34, P35, P36, P37	Nr. niveluri:1; S. construita la sol:36 mp;

B. Partea II. Proprietari și acte

Inscrieri privitoare la dreptul de proprietate și alte drepturi reale		Referințe
/		
Act Administrativ nr. TDP 208-2192, din 22/11/1993 emis de CJSDPAT DOLJ;		
B1	Intabulare, drept de PROPRIETATE, dobandit prin Reconstituire, cota actuala 1/1, cota initiala 1/1 1) OPRICA ION, LIPSA CNP	A1, A1.1, A1.2, A1.3, A1.4, A1.5, A1.6

C. Partea III. SARCINI .

Inscrieri privind dezmembramintele dreptului de proprietate, drepturi reale de garanție și sarcini	Referințe
NU SUNT	

Anexa Nr. 1 La Partea I

Teren

Nr cadastral	Suprafața (mp)*	Observații / Referințe
	3.636	

* Suprafața este determinată în planul de proiecție Stereo 70.



Date referitoare la teren

Crt	Categorie folosință	Intra vilan	Suprafața (mp)	Tarla	Parcelă	Nr. topo	Observații / Referințe
1	curți constructii	DA	800	2	33	-	
2	arabil	DA	368	2	34	-	
3	livada	DA	440	2	35	-	
4	livada	DA	1.150	2	36	-	
5	vie	DA	878	2	37	-	

Date referitoare la construcții

Crt	Număr	Destinație construcție	Supraf. (mp)	Situație juridică	Observații / Referințe
A1.1		construcții de locuințe	85	Cu acte	Nr. niveluri:1; S. construita la sol:85 mp;
A1.2		construcții anexa	35	Cu acte	Nr. niveluri:1; S. construita la sol:35 mp;
A1.3		construcții anexa	25	Cu acte	Nr. niveluri:1; S. construita la sol:25 mp;
A1.4		construcții anexa	23	Cu acte	Nr. niveluri:1; S. construita la sol:23 mp;
A1.5		construcții anexa	41	Cu acte	Nr. niveluri:1; S. construita la sol:41 mp;
A1.6		construcții anexa	36	Cu acte	Nr. niveluri:1; S. construita la sol:36 mp;

Lungime Segmente

1) Valorile lungimilor segmentelor sunt obținute din proiecție în plan.

Punct început	X / Y	Punct sfârșit	X / Y	Lungime segment (** (m)
1	427.290,166 300.584,041	2	427.291,651 300.590,138	6.275
3	427.295,943 300.607,752	4	427.297,437 300.613,884	6.311
5	427.299,35 300.621,081	6	427.300,846 300.627,705	6.791
7	427.254,882 300.629,007	8	427.253,257 300.610,844	18.236
9	427.251,465 300.582,324	10	427.251,227 300.578,526	3.805
11	427.250,764 300.570,198	12	427.250,519 300.565,772	4.433
13	427.250,511 300.558,471	14	427.250,482 300.530,697	27.774
15	427.250,435 300.526,258	16	427.275,41 300.530,996	25.42
17	427.279,51 300.548,282	18	427.281,853 300.554,826	6.951
19	427.282,263 300.555,968	20	427.282,318 300.556,167	0.206
21	427.284,89 300.565,302	22	427.285,559 300.567,677	2.467
23	427.288,919 300.579,611	1	427.290,166 300.584,041	4.602

Punct început	X / Y	Punct sfârșit	X / Y	Lungime segment (** (m)
2	427.291,651 300.590,138	3	427.295,943 300.607,752	18.129
4	427.297,437 300.613,884	5	427.299,35 300.621,081	7.447
6	427.300,846 300.627,705	7	427.254,882 300.629,007	45.982
8	427.253,257 300.610,844	9	427.251,465 300.582,324	28.576
10	427.251,227 300.578,526	11	427.250,764 300.570,198	8.341
12	427.250,519 300.565,772	13	427.250,511 300.558,471	7.301
14	427.250,482 300.530,697	15	427.250,435 300.526,258	4.439
16	427.275,41 300.530,996	17	427.279,51 300.548,282	17.766
18	427.281,853 300.554,826	19	427.282,263 300.555,968	1.213
20	427.282,318 300.556,167	21	427.284,89 300.565,302	9.49
22	427.285,559 300.567,677	23	427.288,919 300.579,611	12.398

** Lungimile segmentelor sunt determinate în planul de proiecție Stereo 70 și sunt rotunjite la 1 milimetru.

*** Distanța dintre puncte este formată din segmente cumulate ce sunt mai mici decât valoarea 1 milimetru.

**DATE DESPRE IMOBILUL NR. 6000**

Oficiul de Cadastru și Publicitate Imobiliară DOLJ
Biroul de Cadastru și Publicitate Imobiliară Craiova

A. Partea I. Descrierea imobilului

TEREN Intravilan

Adresa: Loc. Fântânele, Jud. Dolj, T2 P29, P30, P31, P32; T32, P196

Nr. Crt	Nr cadastral Nr. topografic	Suprafața* (mp)	Observații / Referințe
A1		2.873	Sector cadastral:33 Teren neimprejmuit; Imobil despartit de De 102/6. Diferenta de suprafata se regaseste la ID 6106

Construcții

Crt	Nr cadastral Nr. topografic	Adresa	Observații / Referințe
A1.1		Loc. Fântânele, Jud. Dolj, T2 P29, P30, P31, P32; T32, P196	Nr. niveluri:1; S. construita la sol:107 mp;

B. Partea II. Proprietari și acte

Inscrieri privitoare la dreptul de proprietate și alte drepturi reale		Referințe
/		
Act Administrativ nr. TDP 111-9566, din 09/09/1997 emis de CJSDPAT DOLJ;		
B1	Intabulare, drept de PROPRIETATE, dobandit prin Reconstituire, cota actuala 1/1, cota initiala 1/1 1) STAN ALEXANDRU, LIPSA CNP	A1
B2	Intabulare, drept de PROPRIETATE, dobandit prin Lege, cota actuala 1/1, cota initiala 1/1 1) STAN ALEXANDRU, LIPSA CNP	A1.1

C. Partea III. SARCINI .

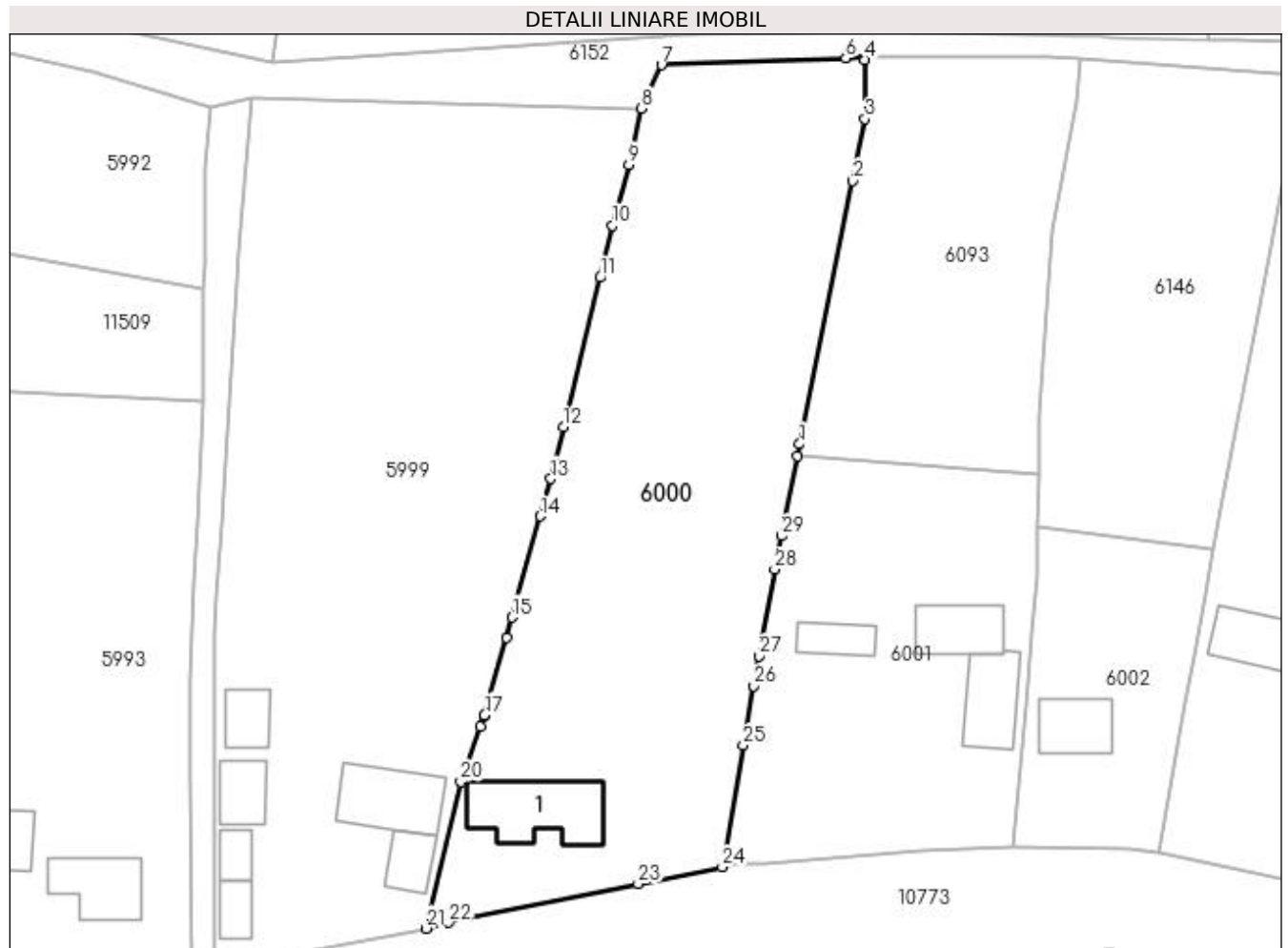
Inscrieri privind dezmembramintele dreptului de proprietate, drepturi reale de garanție și sarcini	Referințe
NU SUNT	

Anexa Nr. 1 La Partea I

Teren

Nr cadastral	Suprafața (mp)*	Observații / Referințe
	2.873	Imobil despartit de De 102/6. Diferenta de suprafata se regasese la ID 6106

* Suprafața este determinată în planul de proiecție Stereo 70.



Date referitoare la teren

Crt	Categorie folosință	Intravilan	Suprafața (mp)	Tarla	Parcelă	Nr. topo	Observații / Referințe
1	curți constructii	DA	624	2	29	-	
2	vie	DA	325	2	30	-	
3	arabil	DA	727	2	31	-	
4	arabil	DA	857	2	32	-	
5	arabil	DA	340	32	196	-	

Date referitoare la construcții

Crt	Număr	Destinație construcție	Supraf. (mp)	Situație juridică	Observații / Referințe
A1.1		construcții de locuințe	107	Cu acte	Nr. niveluri:1; S. construita la sol:107 mp;

Lungime Segmente

1) Valorile lungimilor segmentelor sunt obținute din proiecție în plan.

Punct început	X / Y	Punct sfârșit	X / Y	Lungime segment (** (m))
1	427.319,525 300.588,119	2	427.325,768 300.619,167	31.669

Punct început	X / Y	Punct sfârșit	X / Y	Lungime segment (** (m))
2	427.325,768 300.619,167	3	427.327,233 300.626,45	7.429

Punct început	X / Y	Punct sfârșit	X / Y	Lungime segment (** (m)	Punct început	X / Y	Punct sfârșit	X / Y	Lungime segment (** (m)
3	427.327,233 300.626,45	4	427.327,188 300.633,464	7.014	4	427.327,188 300.633,464	5	427.327,187 300.633,706	0.242
5	427.327,187 300.633,706	6	427.324,965 300.633,625	2.223	6	427.324,965 300.633,625	7	427.303,199 300.632,826	21.781
7	427.303,199 300.632,826	8	427.300,846 300.627,705	5.636	8	427.300,846 300.627,705	9	427.299,35 300.621,081	6.791
9	427.299,35 300.621,081	10	427.297,437 300.613,884	7.447	10	427.297,437 300.613,884	11	427.295,943 300.607,752	6.311
11	427.295,943 300.607,752	12	427.291,651 300.590,138	18.129	12	427.291,651 300.590,138	13	427.290,166 300.584,041	6.275
13	427.290,166 300.584,041	14	427.288,919 300.579,611	4.602	14	427.288,919 300.579,611	15	427.285,559 300.567,677	12.398
15	427.285,559 300.567,677	16	427.284,89 300.565,302	2.467	16	427.284,89 300.565,302	17	427.282,318 300.556,167	9.49
17	427.282,318 300.556,167	18	427.282,263 300.555,968	0.206	18	427.282,263 300.555,968	19	427.281,853 300.554,826	1.213
19	427.281,853 300.554,826	20	427.279,51 300.548,282	6.951	20	427.279,51 300.548,282	21	427.275,41 300.530,996	17.766
21	427.275,41 300.530,996	22	427.278,121 300.531,696	2.8	22	427.278,121 300.531,696	23	427.300,442 300.536,253	22.781
23	427.300,442 300.536,253	24	427.310,373 300.538,24	10.128	24	427.310,373 300.538,24	25	427.312,853 300.552,58	14.553
25	427.312,853 300.552,58	26	427.314,105 300.559,606	7.137	26	427.314,105 300.559,606	27	427.314,735 300.563,14	3.59
27	427.314,735 300.563,14	28	427.316,559 300.573,372	10.393	28	427.316,559 300.573,372	29	427.317,345 300.577,28	3.986
29	427.317,345 300.577,28	30	427.319,244 300.586,725	9.634	30	427.319,244 300.586,725	1	427.319,525 300.588,119	1.422

** Lungimile segmentelor sunt determinate în planul de proiecție Stereo 70 și sunt rotunjite la 1 milimetru.

*** Distanța dintre puncte este formată din segmente cumulate ce sunt mai mici decât valoarea 1 milimetru.

**DATE DESPRE IMOBILUL NR. 6001**

Oficiul de Cadastru și Publicitate Imobiliară DOLJ
Biroul de Cadastru și Publicitate Imobiliară Craiova

A. Partea I. Descrierea imobilului

TEREN Intravilan

Adresa: Loc. Fântânele, Jud. Dolj, T2 P26, P27, P28/1

Nr. Crt	Nr cadastral Nr. topografic	Suprafața* (mp)	Observații / Referințe
A1		1.466	Sector cadastral:33 Teren neimprijmit;

Construcții

Crt	Nr cadastral Nr. topografic	Adresa	Observații / Referințe
A1.1		Loc. Fântânele, Jud. Dolj, T2 P26, P27, P28/1	Nr. niveluri:1; S. construita la sol:58 mp;
A1.2		Loc. Fântânele, Jud. Dolj, T2 P26, P27, P28/1	Nr. niveluri:1; S. construita la sol:68 mp;
A1.3		Loc. Fântânele, Jud. Dolj, T2 P26, P27, P28/1	Nr. niveluri:1; S. construita la sol:33 mp;

B. Partea II. Proprietari și acte

Inscrieri privitoare la dreptul de proprietate și alte drepturi reale		Referințe
/		
Act Administrativ nr. TDP 16997, din 13/11/2012 emis de CJSDPAT DOLJ;		
B1	Intabulare, drept de PROPRIETATE, dobandit prin Reconstituire, cota actuala 1/1, cota initiala 1/1 1) SCURTU CONSTANTINA, LIPSA CNP 2) SCURTU ION, LIPSA CNP	A1
Act Normativ nr. Legea 7, din 13/03/1996 emis de PARLAMENTUL ROMANIEI;		
B2	Intabulare, drept de PROPRIETATE, dobandit prin Lege, cota actuala 1/1, cota initiala 1/1 1) SCURTU CONSTANTINA, LIPSA CNP 2) SCURTU ION, LIPSA CNP	A1.1, A1.2, A1.3

C. Partea III. SARCINI .

Inscrieri privind dezmembramintele dreptului de proprietate, drepturi reale de garanție și sarcini	Referințe
NU SUNT	

Anexa Nr. 1 La Partea I

Teren

Nr cadastral	Suprafața (mp)*	Observații / Referințe
	1.466	

* Suprafața este determinată în planul de proiecție Stereo 70.



Date referitoare la teren

Crt	Categorie folosință	Intravilan	Suprafața (mp)	Tarla	Parcelă	Nr. topo	Observații / Referințe
1	curți construcții	DA	624	2	26	-	
2	vie	DA	560	2	27	-	
3	arabil	DA	282	2	28/1	-	

Date referitoare la construcții

Crt	Număr	Destinație construcție	Supraf. (mp)	Situație juridică	Observații / Referințe
A1.1		construcții de locuințe	58	Cu acte	Nr. niveluri:1; S. construita la sol:58 mp;
A1.2		construcții anexa	68	Cu acte	Nr. niveluri:1; S. construita la sol:68 mp;
A1.3		construcții anexa	33	Cu acte	Nr. niveluri:1; S. construita la sol:33 mp;

Lungime Segmente

1) Valorile lungimilor segmentelor sunt obținute din proiecție în plan.

Punct început	X / Y	Punct sfârșit	X / Y	Lungime segment (** (m)
1	427.344,806 300.540,62	2	427.346,218 300.557,279	16.719

Punct început	X / Y	Punct sfârșit	X / Y	Lungime segment (** (m)
2	427.346,218 300.557,279	3	427.346,936 300.565,749	8.5
3	427.346,936 300.565,749	4	427.347,515 300.572,585	6.86
4	427.347,515 300.572,585	5	427.347,551 300.575,092	2.507
5	427.347,551 300.575,092	6	427.347,597 300.578,402	3.31
6	427.347,597 300.578,402	7	427.347,685 300.584,665	6.264
7	427.347,685 300.584,665	8	427.319,244 300.586,725	28.516
8	427.319,244 300.586,725	9	427.317,345 300.577,28	9.634
9	427.317,345 300.577,28	10	427.316,559 300.573,372	3.986
10	427.316,559 300.573,372	11	427.314,735 300.563,14	10.393
11	427.314,735 300.563,14	12	427.314,105 300.559,606	3.59
12	427.314,105 300.559,606	13	427.312,853 300.552,58	7.137
13	427.312,853 300.552,58	14	427.310,373 300.538,24	14.553
14	427.310,373 300.538,24	15	427.312,062 300.538,539	1.715
15	427.312,062 300.538,539	16	427.315,234 300.538,702	3.176
16	427.315,234 300.538,702	17	427.333,948 300.540,285	18.781
17	427.333,948 300.540,285	1	427.344,806 300.540,62	10.863

** Lungimile segmentelor sunt determinate în planul de proiecție Stereo 70 și sunt rotunjite la 1 milimetru.

*** Distanța dintre puncte este formată din segmente cumulate ce sunt mai mici decât valoarea 1 milimetru.

**DATE DESPRE IMOBILUL NR. 6002**

Oficiul de Cadastru și Publicitate Imobiliară DOLJ
Biroul de Cadastru și Publicitate Imobiliară Craiova

A. Partea I. Descrierea imobilului

TEREN Intravilan

Adresa: Loc. Fântânele, Jud. Dolj, T2 P24, P25

Nr. Crt	Nr cadastral Nr. topografic	Suprafața* (mp)	Observații / Referințe
A1		693	Sector cadastral:33 Teren neimprejmuț;

Construcții

Crt	Nr cadastral Nr. topografic	Adresa	Observații / Referințe
A1.1		Loc. Fântânele, Jud. Dolj, T2 P24, P25	Nr. niveluri:1; S. construita la sol:55 mp;

B. Partea II. Proprietari și acte

Inscrieri privitoare la dreptul de proprietate și alte drepturi reale		Referințe
/		
Act Administrativ nr. TDP 1166-1364, din 20/02/1998 emis de CJSDPAT DOLJ;		
B1	Intabulare, drept de PROPRIETATE, dobandit prin Reconstituire, cota actuala 1/1, cota initiala 1/1 1) DINU ȘTEFAN, LIPSA CNP 2) DINU ION, LIPSA CNP	A1
B2	Intabulare, drept de PROPRIETATE, dobandit prin Lege, cota actuala 1/1, cota initiala 1/1 1) DINU ȘTEFAN, LIPSA CNP 2) DINU ION, LIPSA CNP	A1.1

C. Partea III. SARCINI .

Inscrieri privind dezmembramintele dreptului de proprietate, drepturi reale de garanție și sarcini	Referințe
NU SUNT	

Anexa Nr. 1 La Partea I

Teren

Nr cadastral	Suprafața (mp)*	Observații / Referințe
	693	

* Suprafața este determinată în planul de proiecție Stereo 70.



Date referitoare la teren

Crt	Categorie folosință	Intra vilan	Suprafața (mp)	Tarla	Parcelă	Nr. topo	Observații / Referințe
1	curți construcții	DA	440	2	24	-	
2	arabil	DA	253	2	25	-	

Date referitoare la construcții

Crt	Număr	Destinație construcție	Supraf. (mp)	Situație juridică	Observații / Referințe
A1.1		construcții de locuințe	55	Cu acte	Nr. niveluri:1; S. construita la sol:55 mp;

Lungime Segmente

1) Valorile lungimilor segmentelor sunt obținute din proiecție în plan.

Punct început	X / Y	Punct sfârșit	X / Y	Lungime segment (** (m)
1	427.347,515 300.572,585	2	427.346,936 300.565,749	6.86
2	427.346,936 300.565,749	3	427.346,218 300.557,279	8.5
3	427.346,218 300.557,279	4	427.344,806 300.540,62	16.719

Punct început	X / Y	Punct sfârșit	X / Y	Lungime segment (** (m)
4	427.344,806 300.540,62	5	427.358,309 300.540,304	13.507
5	427.358,309 300.540,304	6	427.361,974 300.539,984	3.679
6	427.361,974 300.539,984	7	427.364,992 300.557,529	17.803
7	427.364,992 300.557,529	8	427.366,019 300.563,211	5.774
8	427.366,019 300.563,211	9	427.367,339 300.570,509	7.416
9	427.367,339 300.570,509	10	427.368,328 300.575,645	5.23
10	427.368,328 300.575,645	11	427.347,597 300.578,402	20.914
11	427.347,597 300.578,402	12	427.347,551 300.575,092	3.31
12	427.347,551 300.575,092	1	427.347,515 300.572,585	2.507

** Lungimile segmentelor sunt determinate în planul de proiecție Stereo 70 și sunt rotunjite la 1 milimetru.

*** Distanța dintre puncte este formată din segmente cumulate ce sunt mai mici decât valoarea 1 milimetru.

**DATE DESPRE IMOBILUL NR. 6003**

Oficiul de Cadastru și Publicitate Imobiliară DOLJ
Biroul de Cadastru și Publicitate Imobiliară Craiova

A. Partea I. Descrierea imobilului

TEREN Necunoscut

Adresa: Loc. Fântânele, Jud. Dolj, T2 P22, P23; T32, P201

Nr. Crt	Nr cadastral Nr. topografic	Suprafața* (mp)	Observații / Referințe
A1		2.042	Sector cadastral:33 Teren neimprejmuit; Imobil despartit de De 102/6. Diferenta de suprafata se regaseste la ID 6107

Construcții

Crt	Nr cadastral Nr. topografic	Adresa	Observații / Referințe
A1.1		Loc. Fântânele, Jud. Dolj, T2 P22, P23; T32, P201	Nr. niveluri:1; S. construita la sol:63 mp;
A1.2		Loc. Fântânele, Jud. Dolj, T2 P22, P23; T32, P201	Nr. niveluri:1; S. construita la sol:34 mp;

B. Partea II. Proprietari și acte

Inscrieri privitoare la dreptul de proprietate și alte drepturi reale		Referințe
/		
Act Administrativ nr. TDP 57-59434, din 27/07/1993 emis de CJSDPAT DOLJ;		
B1	Intabulare, drept de PROPRIETATE, dobandit prin Reconstituire, cota actuala 1/1, cota initiala 1/1 1) MĂCEȘANU GHEORGHE, LIPSA CNP	A1
Act Normativ nr. Legea 7, din 13/03/1996 emis de PARLAMENTUL ROMANIEI;		
B2	Intabulare, drept de PROPRIETATE, dobandit prin Lege, cota actuala 1/1, cota initiala 1/1 1) MĂCEȘANU GHEORGHE, LIPSA CNP	A1.1, A1.2

C. Partea III. SARCINI .

Inscrieri privind dezmembramentele dreptului de proprietate, drepturi reale de garanție și sarcini	Referințe
NU SUNT	

Anexa Nr. 1 La Partea I

Teren

Nr cadastral	Suprafața (mp)*	Observații / Referințe
	2.042	Imobil despartit de De 102/6. Diferenta de suprafata se regasese la ID 6107

* Suprafața este determinată în planul de proiecție Stereo 70.



Date referitoare la teren

Crt	Categorie folosință	Intra vilan	Suprafața (mp)	Tarla	Parcelă	Nr. topo	Observații / Referințe
1	curți constructii	DA	347	2	22	-	
2	vie	DA	1.030	2	23	-	
3	arabil	NU	665	32	201	-	

Date referitoare la construcții

Crt	Număr	Destinație construcție	Supraf. (mp)	Situație juridică	Observații / Referințe
A1.1		construcții de locuințe	63	Cu acte	Nr. niveluri:1; S. construita la sol:63 mp;
A1.2		construcții anexa	34	Cu acte	Nr. niveluri:1; S. construita la sol:34 mp;

Lungime Segmente

1) Valorile lungimilor segmentelor sunt obținute din proiecție în plan.

Punct început	X / Y	Punct sfârșit	X / Y	Lungime segment (** (m)
1	427.383,777 300.553,638	2	427.384,112 300.554,987	1.39

Punct început	X / Y	Punct sfârșit	X / Y	Lungime segment (** (m)
2	427.384,112 300.554,987	3	427.385,27 300.559,649	4.804
3	427.385,27 300.559,649	4	427.389,527 300.573,282	14.282
4	427.389,527 300.573,282	5	427.393,389 300.587,13	14.376
5	427.393,389 300.587,13	6	427.395,913 300.596,181	9.396
6	427.395,913 300.596,181	7	427.397,112 300.601,393	5.348
7	427.397,112 300.601,393	8	427.403,305 300.628,303	27.613
8	427.403,305 300.628,303	9	427.403,441 300.628,897	0.609
9	427.403,441 300.628,897	10	427.378,987 300.631,537	24.596
10	427.378,987 300.631,537	11	427.373,835 300.604,489	27.534
11	427.373,835 300.604,489	12	427.369,495 300.581,701	23.198
12	427.369,495 300.581,701	13	427.368,328 300.575,645	6.167
13	427.368,328 300.575,645	14	427.367,339 300.570,509	5.23
14	427.367,339 300.570,509	15	427.366,019 300.563,211	7.416
15	427.366,019 300.563,211	16	427.364,992 300.557,529	5.774
16	427.364,992 300.557,529	17	427.361,974 300.539,984	17.803
17	427.361,974 300.539,984	18	427.378,552 300.536,424	16.956
18	427.378,552 300.536,424	19	427.379,412 300.536,065	0.932
19	427.379,412 300.536,065	1	427.383,777 300.553,638	18.107

** Lungimile segmentelor sunt determinate în planul de proiecție Stereo 70 și sunt rotunjite la 1 milimetru.

*** Distanța dintre puncte este formată din segmente cumulate ce sunt mai mici decât valoarea 1 milimetru.

**DATE DESPRE IMOBILUL NR. 6004**

Oficiul de Cadastru și Publicitate Imobiliară DOLJ
Biroul de Cadastru și Publicitate Imobiliară Craiova

A. Partea I. Descrierea imobilului

TEREN Intravilan

Adresa: Loc. Fântânele, Jud. Dolj, T2 P19, P20, P21

Nr. Crt	Nr cadastral Nr. topografic	Suprafața* (mp)	Observații / Referințe
A1		7.096	Sector cadastral:33 Teren neimprejmuit; Imobil despartit de De 102/6. Diferenta de suprafata se regaseste la ID 6092

Construcții

Crt	Nr cadastral Nr. topografic	Adresa	Observații / Referințe
A1.1		Loc. Fântânele, Jud. Dolj, T2 P19, P20, P21	Nr. niveluri:1; S. construita la sol:104 mp;
A1.2		Loc. Fântânele, Jud. Dolj, T2 P19, P20, P21	Nr. niveluri:1; S. construita la sol:60 mp;

B. Partea II. Proprietari și acte

Inscrieri privitoare la dreptul de proprietate și alte drepturi reale		Referințe
/		
Act Administrativ nr. TDP 75-59434, din 02/08/1993 emis de CJSDPAT DOLJ;		
B1	Intabulare, drept de PROPRIETATE, dobandit prin Reconstituire, cota actuala 1/1, cota initiala 1/1 1) DINCĂ GRIGORIE , LIPSA CNP	A1
Act Normativ nr. Legea 7, din 13/03/1996 emis de PARLAMENTUL ROMANIEI;		
B2	Intabulare, drept de PROPRIETATE, dobandit prin Lege, cota actuala 1/1, cota initiala 1/1 1) DINCĂ GRIGORIE , LIPSA CNP	A1.1, A1.2

C. Partea III. SARCINI .

Inscrieri privind dezmembramentele dreptului de proprietate, drepturi reale de garanție și sarcini	Referințe
NU SUNT	

Anexa Nr. 1 La Partea I

Teren

Nr cadastral	Suprafața (mp)*	Observații / Referințe
	7.096	Imobil despartit de De 102/6. Diferenta de suprafata se regasese la ID 6092

* Suprafața este determinată în planul de proiecție Stereo 70.



Date referitoare la teren

Crt	Categorie folosință	Intravilan	Suprafața (mp)	Tarla	Parcelă	Nr. topo	Observații / Referințe
1	curți construcții	DA	2.082	2	19	-	
2	arabil	DA	2.301	2	20	-	
3	arabil	DA	2.713	2	21	-	

Date referitoare la construcții

Crt	Număr	Destinație construcție	Supraf. (mp)	Situație juridică	Observații / Referințe
A1.1		construcții de locuințe	104	Cu acte	Nr. niveluri:1; S. construita la sol:104 mp;
A1.2		construcții anexa	60	Cu acte	Nr. niveluri:1; S. construita la sol:60 mp;

Lungime Segmente

1) Valorile lungimilor segmentelor sunt obținute din proiecție în plan.

Punct început	X / Y	Punct sfârșit	X / Y	Lungime segment (** (m))
1	427.455,073 300.562,375	2	427.457,825 300.578,561	16.418

Punct început	X / Y	Punct sfârșit	X / Y	Lungime segment (** (m))
2	427.457,825 300.578,561	3	427.464,547 300.618,092	40.098

Punct început	X / Y	Punct sfârșit	X / Y	Lungime segment (** (m)
3	427.464,547 300.618,092	4	427.465,09 300.620,826	2.787
5	427.465,093 300.620,842	6	427.458,329 300.621,726	6.822
7	427.403,441 300.628,897	8	427.403,305 300.628,303	0.609
9	427.397,112 300.601,393	10	427.395,913 300.596,181	5.348
11	427.393,389 300.587,13	12	427.389,527 300.573,282	14.376
13	427.385,27 300.559,649	14	427.384,112 300.554,987	4.804
15	427.383,777 300.553,638	16	427.379,412 300.536,065	18.107
17	427.392,157 300.530,753	18	427.408,583 300.522,255	18.494
19	427.423,531 300.514,428	20	427.443,88 300.500,561	24.625
21	427.445,482 300.507,6	22	427.444,691 300.507,711	0.799
23	427.448,707 300.527,011	24	427.449,841 300.532,419	5.526
25	427.451,508 300.540,369	26	427.451,995 300.542,691	2.373
27	427.452,282 300.544,527	1	427.455,073 300.562,375	18.065

Punct început	X / Y	Punct sfârșit	X / Y	Lungime segment (** (m)
4	427.465,09 300.620,826	5	427.465,093 300.620,842	0.016
6	427.458,329 300.621,726	7	427.403,441 300.628,897	55.354
8	427.403,305 300.628,303	9	427.397,112 300.601,393	27.613
10	427.395,913 300.596,181	11	427.393,389 300.587,13	9.396
12	427.389,527 300.573,282	13	427.385,27 300.559,649	14.282
14	427.384,112 300.554,987	15	427.383,777 300.553,638	1.39
16	427.379,412 300.536,065	17	427.392,157 300.530,753	13.808
18	427.408,583 300.522,255	19	427.423,531 300.514,428	16.873
20	427.443,88 300.500,561	21	427.445,482 300.507,6	7.219
22	427.444,691 300.507,711	23	427.448,707 300.527,011	19.713
24	427.449,841 300.532,419	25	427.451,508 300.540,369	8.123
26	427.451,995 300.542,691	27	427.452,282 300.544,527	1.858

** Lungimile segmentelor sunt determinate în planul de proiecție Stereo 70 și sunt rotunjite la 1 milimetru.

*** Distanța dintre puncte este formată din segmente cumulate ce sunt mai mici decât valoarea 1 milimetru.

**DATE DESPRE IMOBILUL NR. 6005**

Oficiul de Cadastru și Publicitate Imobiliară DOLJ
Biroul de Cadastru și Publicitate Imobiliară Craiova

A. Partea I. Descrierea imobilului

TEREN Intravilan

Adresa: Loc. Fântânele, Jud. Dolj, T2 P17, P18

Nr. Crt	Nr cadastral Nr. topografic	Suprafața* (mp)	Observații / Referințe
A1		6.381	Sector cadastral:33 Teren neimpregmuit;

Construcții

Crt	Nr cadastral Nr. topografic	Adresa	Observații / Referințe
A1.1		Loc. Fântânele, Jud. Dolj, T2 P17, P18	Nr. niveluri:1; S. construita la sol:74 mp;
A1.2		Loc. Fântânele, Jud. Dolj, T2 P17, P18	Nr. niveluri:1; S. construita la sol:57 mp;

B. Partea II. Proprietari și acte

Inscrieri privitoare la dreptul de proprietate și alte drepturi reale		Referințe
/		
Act Administrativ nr. TDP 158-9566, din 03/11/1993 emis de CJSDPAT DOLJ;		
B1	Intabulare, drept de PROPRIETATE, dobandit prin Reconstituire, cota actuala 1/1, cota initiala 1/1 1) CIOBANU IOANA, LIPSA CNP	A1
Act Normativ nr. Legea 7, din 13/03/1996 emis de PARLAMENTUL ROMANIEI;		
B2	Intabulare, drept de PROPRIETATE, dobandit prin Lege, cota actuala 1/1, cota initiala 1/1 1) CIOBANU IOANA, LIPSA CNP	A1.1, A1.2

C. Partea III. SARCINI .

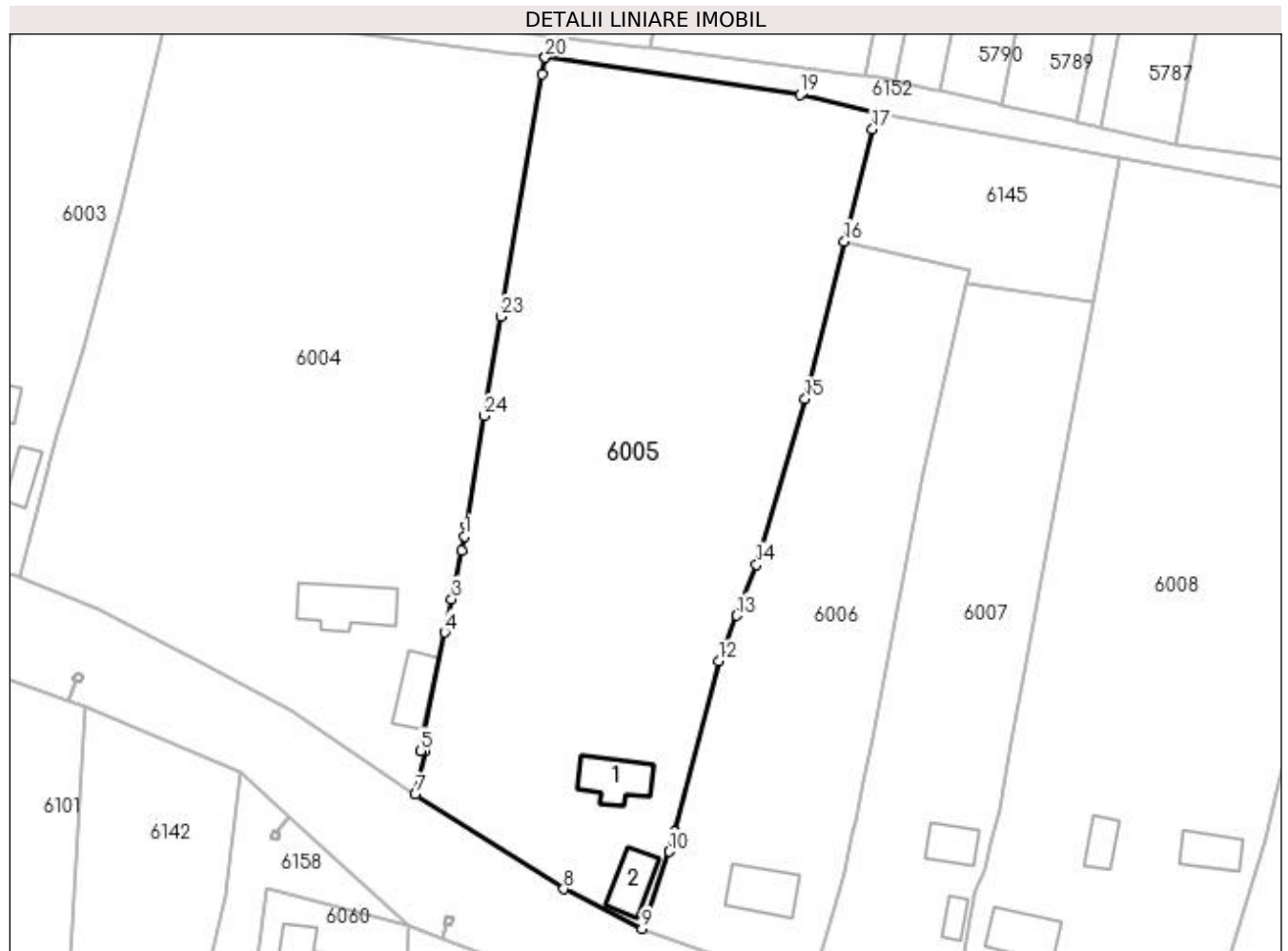
Inscrieri privind dezmembramintele dreptului de proprietate, drepturi reale de garanție și sarcini	Referințe
NU SUNT	

Anexa Nr. 1 La Partea I

Teren

Nr cadastral	Suprafața (mp)*	Observații / Referințe
	6.381	

* Suprafața este determinată în planul de proiecție Stereo 70.



Date referitoare la teren

Crt	Categorie folosință	Intra vilan	Suprafața (mp)	Tarla	Parcelă	Nr. topo	Observații / Referințe
1	curți construcții	DA	2.082	2	17	-	
2	arabil	DA	4.299	2	18	-	

Date referitoare la construcții

Crt	Număr	Destinație construcție	Supraf. (mp)	Situație juridică	Observații / Referințe
A1.1		construcții de locuințe	74	Cu acte	Nr. niveluri:1; S. construita la sol:74 mp;
A1.2		construcții anexa	57	Cu acte	Nr. niveluri:1; S. construita la sol:57 mp;

Lungime Segmente

1) Valorile lungimilor segmentelor sunt obținute din proiecție în plan.

Punct început	X / Y	Punct sfârșit	X / Y	Lungime segment (** (m)	Punct început	X / Y	Punct sfârșit	X / Y	Lungime segment (** (m)
1	427.451,995 300.542,691	2	427.451,508 300.540,369	2.373	2	427.451,508 300.540,369	3	427.449,841 300.532,419	8.123
3	427.449,841 300.532,419	4	427.448,707 300.527,011	5.526	4	427.448,707 300.527,011	5	427.444,691 300.507,711	19.713

Punct început	X / Y	Punct sfârșit	X / Y	Lungime segment (** (m)
5	427.444,691 300.507,711	6	427.445,482 300.507,6	0.799
7	427.443,88 300.500,561	8	427.468,133 300.485,107	28.758
9	427.480,914 300.478,653	10	427.485,419 300.491,221	13.351
11	427.486,261 300.494,481	12	427.493,454 300.522,328	28.761
13	427.496,382 300.529,76	14	427.499,64 300.538,029	8.888
15	427.507,58 300.565,127	16	427.514,001 300.590,832	26.495
17	427.518,586 300.609,189	18	427.519,098 300.611,873	2.732
19	427.506,803 300.614,78	20	427.465,093 300.620,842	42.148
21	427.465,09 300.620,826	22	427.464,547 300.618,092	2.787
23	427.457,825 300.578,561	24	427.455,073 300.562,375	16.418
25	427.452,282 300.544,527	1	427.451,995 300.542,691	1.858

Punct început	X / Y	Punct sfârșit	X / Y	Lungime segment (** (m)
6	427.445,482 300.507,6	7	427.443,88 300.500,561	7.219
8	427.468,133 300.485,107	9	427.480,914 300.478,653	14.318
10	427.485,419 300.491,221	11	427.486,261 300.494,481	3.367
12	427.493,454 300.522,328	13	427.496,382 300.529,76	7.988
14	427.499,64 300.538,029	15	427.507,58 300.565,127	28.237
16	427.514,001 300.590,832	17	427.518,586 300.609,189	18.921
18	427.519,098 300.611,873	19	427.506,803 300.614,78	12.634
20	427.465,093 300.620,842	21	427.465,09 300.620,826	0.016
22	427.464,547 300.618,092	23	427.457,825 300.578,561	40.098
24	427.455,073 300.562,375	25	427.452,282 300.544,527	18.065

** Lungimile segmentelor sunt determinate în planul de proiecție Stereo 70 și sunt rotunjite la 1 milimetru.

*** Distanța dintre puncte este formată din segmente cumulate ce sunt mai mici decât valoarea 1 milimetru.

**DATE DESPRE IMOBILUL NR. 6006**

Oficiul de Cadastru și Publicitate Imobiliară DOLJ
Biroul de Cadastru și Publicitate Imobiliară Craiova

A. Partea I. Descrierea imobilului

TEREN Intravilan

Adresa: Loc. Fântânele, Jud. Dolj, T2 P14, P15, P16

Nr. Crt	Nr cadastral Nr. topografic	Suprafața* (mp)	Observații / Referințe
A1		2.961	Sector cadastral:33 Teren neimprijmit;

Construcții

Crt	Nr cadastral Nr. topografic	Adresa	Observații / Referințe
A1.1		Loc. Fântânele, Jud. Dolj, T2 P14, P15, P16	Nr. niveluri:1; S. construita la sol:78 mp;

B. Partea II. Proprietari și acte

Inscrieri privitoare la dreptul de proprietate și alte drepturi reale		Referințe
/		
Act Administrativ nr. TDP 232-2192, din 23/11/1993 emis de CJSDPAT DOLJ;		
B1	Intabulare, drept de PROPRIETATE, dobandit prin Reconstituire, cota actuala 1/1, cota initiala 1/1 1) BIDIRESCU DOINA , LIPSA CNP	A1
B2	Intabulare, drept de PROPRIETATE, dobandit prin Lege, cota actuala 1/1, cota initiala 1/1 1) BIDIRESCU DOINA , LIPSA CNP	A1.1

C. Partea III. SARCINI .

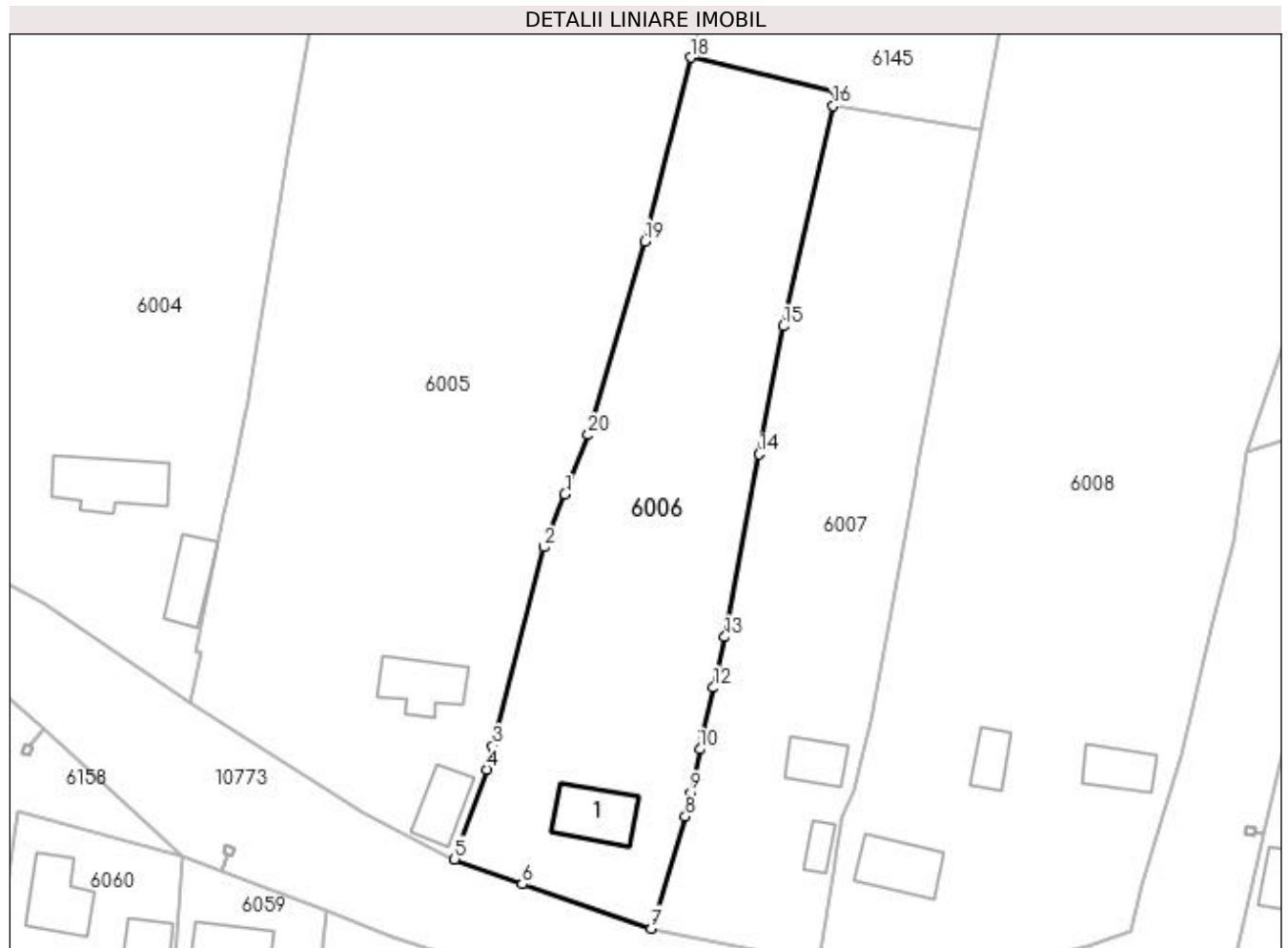
Inscrieri privind dezmembramintele dreptului de proprietate, drepturi reale de garanție și sarcini	Referințe
NU SUNT	

Anexa Nr. 1 La Partea I

Teren

Nr cadastral	Suprafața (mp)*	Observații / Referințe
	2.961	

* Suprafața este determinată în planul de proiecție Stereo 70.



Date referitoare la teren

Crt	Categorie folosință	Intra vilan	Suprafața (mp)	Tarla	Parcelă	Nr. topo	Observații / Referințe
1	curți construcții	DA	415	2	14	-	
2	arabil	DA	2.546	2	15, 16	-	

Date referitoare la construcții

Crt	Număr	Destinație construcție	Supraf. (mp)	Situație juridică	Observații / Referințe
A1.1		construcții de locuințe	78	Cu acte	Nr. niveluri:1; S. construita la sol:78 mp;

Lungime Segmente

1) Valorile lungimilor segmentelor sunt obținute din proiecție în plan.

Punct început	X / Y	Punct sfârșit	X / Y	Lungime segment (** (m)
1	427.496,382 300.529,76	2	427.493,454 300.522,328	7.988
2	427.493,454 300.522,328	3	427.486,261 300.494,481	28.761
3	427.486,261 300.494,481	4	427.485,419 300.491,221	3.367

Punct început	X / Y	Punct sfârșit	X / Y	Lungime segment (** (m)
4	427.485,419 300.491,221	5	427.480,914 300.478,653	13.351
5	427.480,914 300.478,653	6	427.490,424 300.475,18	10.124
6	427.490,424 300.475,18	7	427.508,468 300.468,967	19.084
7	427.508,468 300.468,967	8	427.513,236 300.484,645	16.387
8	427.513,236 300.484,645	9	427.513,96 300.487,932	3.366
9	427.513,96 300.487,932	10	427.515,306 300.494,048	6.262
10	427.515,306 300.494,048	11	427.515,768 300.496,148	2.15
11	427.515,768 300.496,148	12	427.517,2 300.502,653	6.661
12	427.517,2 300.502,653	13	427.518,762 300.509,75	7.267
13	427.518,762 300.509,75	14	427.523,597 300.535,336	26.039
14	427.523,597 300.535,336	15	427.526,982 300.553,25	18.231
15	427.526,982 300.553,25	16	427.533,972 300.584,066	31.599
16	427.533,972 300.584,066	17	427.534,413 300.586,006	1.989
17	427.534,413 300.586,006	18	427.514,001 300.590,832	20.975
18	427.514,001 300.590,832	19	427.507,58 300.565,127	26.495
19	427.507,58 300.565,127	20	427.499,64 300.538,029	28.237
20	427.499,64 300.538,029	1	427.496,382 300.529,76	8.888

** Lungimile segmentelor sunt determinate în planul de proiecție Stereo 70 și sunt rotunjite la 1 milimetru.

*** Distanța dintre puncte este formată din segmente cumulate ce sunt mai mici decât valoarea 1 milimetru.

**DATE DESPRE IMOBILUL NR. 6007**

Oficiul de Cadastru și Publicitate Imobiliară DOLJ
Biroul de Cadastru și Publicitate Imobiliară Craiova

A. Partea I. Descrierea imobilului

TEREN Intravilan

Adresa: Loc. Fântânele, Jud. Dolj, T2 P11, P12, P13

Nr. Crt	Nr cadastral Nr. topografic	Suprafața* (mp)	Observații / Referințe
A1		2.612	Sector cadastral:33 Teren neimprijmit;

Construcții

Crt	Nr cadastral Nr. topografic	Adresa	Observații / Referințe
A1.1		Loc. Fântânele, Jud. Dolj, T2 P11, P12, P13	Nr. niveluri:1; S. construita la sol:47 mp;
A1.2		Loc. Fântânele, Jud. Dolj, T2 P11, P12, P13	Nr. niveluri:1; S. construita la sol:21 mp;

B. Partea II. Proprietari și acte

Inscrieri privitoare la dreptul de proprietate și alte drepturi reale		Referințe
/		
Act Administrativ nr. TDP 71-59434, din 30/07/1993 emis de CJSDPAT DOLJ;		
B1	Intabulare, drept de PROPRIETATE, dobandit prin Reconstituire, cota actuala 1/1, cota initiala 1/1 1) MITRACHE PAULINA, LIPSA CNP	A1
Act Normativ nr. Legea 7, din 13/03/1996 emis de PARLAMENTUL ROMANIEI;		
B2	Intabulare, drept de PROPRIETATE, dobandit prin Lege, cota actuala 1/1, cota initiala 1/1 1) MITRACHE PAULINA, LIPSA CNP	A1.1, A1.2

C. Partea III. SARCINI .

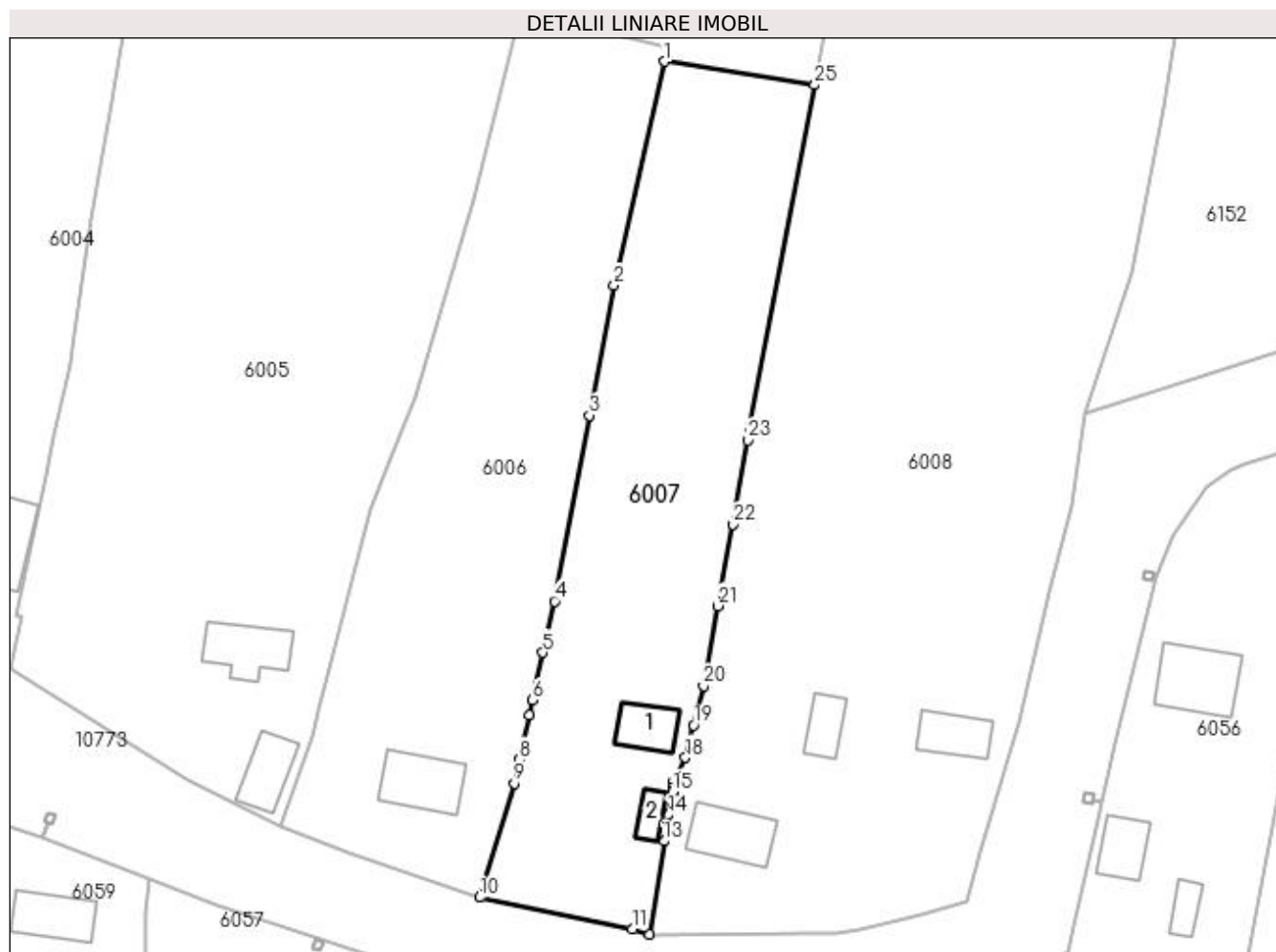
Inscrieri privind dezmembramintele dreptului de proprietate, drepturi reale de garanție și sarcini	Referințe
NU SUNT	

Anexa Nr. 1 La Partea I

Teren

Nr cadastral	Suprafața (mp)*	Observații / Referințe
	2.612	

* Suprafața este determinată în planul de proiecție Stereo 70.



Date referitoare la teren

Crt	Categorie folosință	Intra vilan	Suprafața (mp)	Tarla	Parcelă	Nr. topo	Observații / Referințe
1	curți construcții	DA	620	2	11	-	
2	arabil	DA	890	2	12	-	
3	arabil	DA	1.102	2	13	-	

Date referitoare la construcții

Crt	Număr	Destinație construcție	Supraf. (mp)	Situație juridică	Observații / Referințe
A1.1		construcții de locuințe	47	Cu acte	Nr. niveluri:1; S. construita la sol:47 mp;
A1.2		construcții anexa	21	Cu acte	Nr. niveluri:1; S. construita la sol:21 mp;

Lungime Segmente

1) Valorile lungimilor segmentelor sunt obținute din proiecție în plan.

Punct început	X / Y	Punct sfârșit	X / Y	Lungime segment (** (m))	Punct început	X / Y	Punct sfârșit	X / Y	Lungime segment (** (m))
1	427.533,972 300.584,066	2	427.526,982 300.553,25	31.599	2	427.526,982 300.553,25	3	427.523,597 300.535,336	18.231

Punct început	X / Y	Punct sfârșit	X / Y	Lungime segment (** (m)
3	427.523,597 300.535,336	4	427.518,762 300.509,75	26.039
5	427.517,2 300.502,653	6	427.515,768 300.496,148	6.661
7	427.515,306 300.494,048	8	427.513,96 300.487,932	6.262
9	427.513,236 300.484,645	10	427.508,468 300.468,967	16.387
11	427.529,515 300.464,579	12	427.531,892 300.463,867	2.481
13	427.533,899 300.476,702	14	427.534,512 300.480,327	3.676
15	427.535,048 300.483,498	16	427.535,161 300.484,161	0.673
17	427.535,294 300.484,948	18	427.536,844 300.488,219	3.62
19	427.537,961 300.492,671	20	427.539,311 300.498,05	5.546
21	427.541,293 300.509,081	22	427.543,316 300.520,346	11.445
23	427.545,395 300.531,92	24	427.545,723 300.533,748	1.857
25	427.554,63 300.580,828	1	427.533,972 300.584,066	20.91

Punct început	X / Y	Punct sfârșit	X / Y	Lungime segment (** (m)
4	427.518,762 300.509,75	5	427.517,2 300.502,653	7.267
6	427.515,768 300.496,148	7	427.515,306 300.494,048	2.15
8	427.513,96 300.487,932	9	427.513,236 300.484,645	3.366
10	427.508,468 300.468,967	11	427.529,515 300.464,579	21.5
12	427.531,892 300.463,867	13	427.533,899 300.476,702	12.991
14	427.534,512 300.480,327	15	427.535,048 300.483,498	3.216
16	427.535,161 300.484,161	17	427.535,294 300.484,948	0.798
18	427.536,844 300.488,219	19	427.537,961 300.492,671	4.59
20	427.539,311 300.498,05	21	427.541,293 300.509,081	11.208
22	427.543,316 300.520,346	23	427.545,395 300.531,92	11.759
24	427.545,723 300.533,748	25	427.554,63 300.580,828	47.915

** Lungimile segmentelor sunt determinate în planul de proiecție Stereo 70 și sunt rotunjite la 1 milimetru.

*** Distanța dintre puncte este formată din segmente cumulate ce sunt mai mici decât valoarea 1 milimetru.

**DATE DESPRE IMOBILUL NR. 6008**

Oficiul de Cadastru și Publicitate Imobiliară DOLJ
Biroul de Cadastru și Publicitate Imobiliară Craiova

A. Partea I. Descrierea imobilului

TEREN Necunoscut

Adresa: Loc. Fântânele, Jud. Dolj, T2, P7, P8, P9; T32, P206/1

Nr. Crt	Nr cadastral Nr. topografic	Suprafața* (mp)	Observații / Referințe
A1		6.290	Sector cadastral:33 Teren neimprejmuit; Imobil despartit de De 102/6. Diferenta de suprafata se regasese la ID 6096

Construcții

Crt	Nr cadastral Nr. topografic	Adresa	Observații / Referințe
A1.1		Loc. Fântânele, Jud. Dolj, T2, P7, P8, P9; T32, P206/1	Nr. niveluri:1; S. construita la sol:77 mp;
A1.2		Loc. Fântânele, Jud. Dolj, T2, P7, P8, P9; T32, P206/1	Nr. niveluri:1; S. construita la sol:37 mp;
A1.3		Loc. Fântânele, Jud. Dolj, T2, P7, P8, P9; T32, P206/1	Nr. niveluri:1; S. construita la sol:53 mp;

B. Partea II. Proprietari și acte

Inscrieri privitoare la dreptul de proprietate și alte drepturi reale		Referințe
/		
Act Administrativ nr. TDP 198-9566, din 09/11/1993 emis de CJSDPAT DOLJ;		
B1	Intabulare, drept de PROPRIETATE, dobandit prin Reconstituire, cota actuala 1/1, cota initiala 1/1 1) PREDA TUDORA , LIPSA CNP 2) PREDA ION , LIPSA CNP	A1
Act Normativ nr. Legea 7, din 13/03/1996 emis de PARLAMENTUL ROMANIEI;		
B2	Intabulare, drept de PROPRIETATE, dobandit prin Lege, cota actuala 1/1, cota initiala 1/1 1) PREDA TUDORA , LIPSA CNP 2) PREDA ION , LIPSA CNP	A1.1, A1.2, A1.3

C. Partea III. SARCINI .

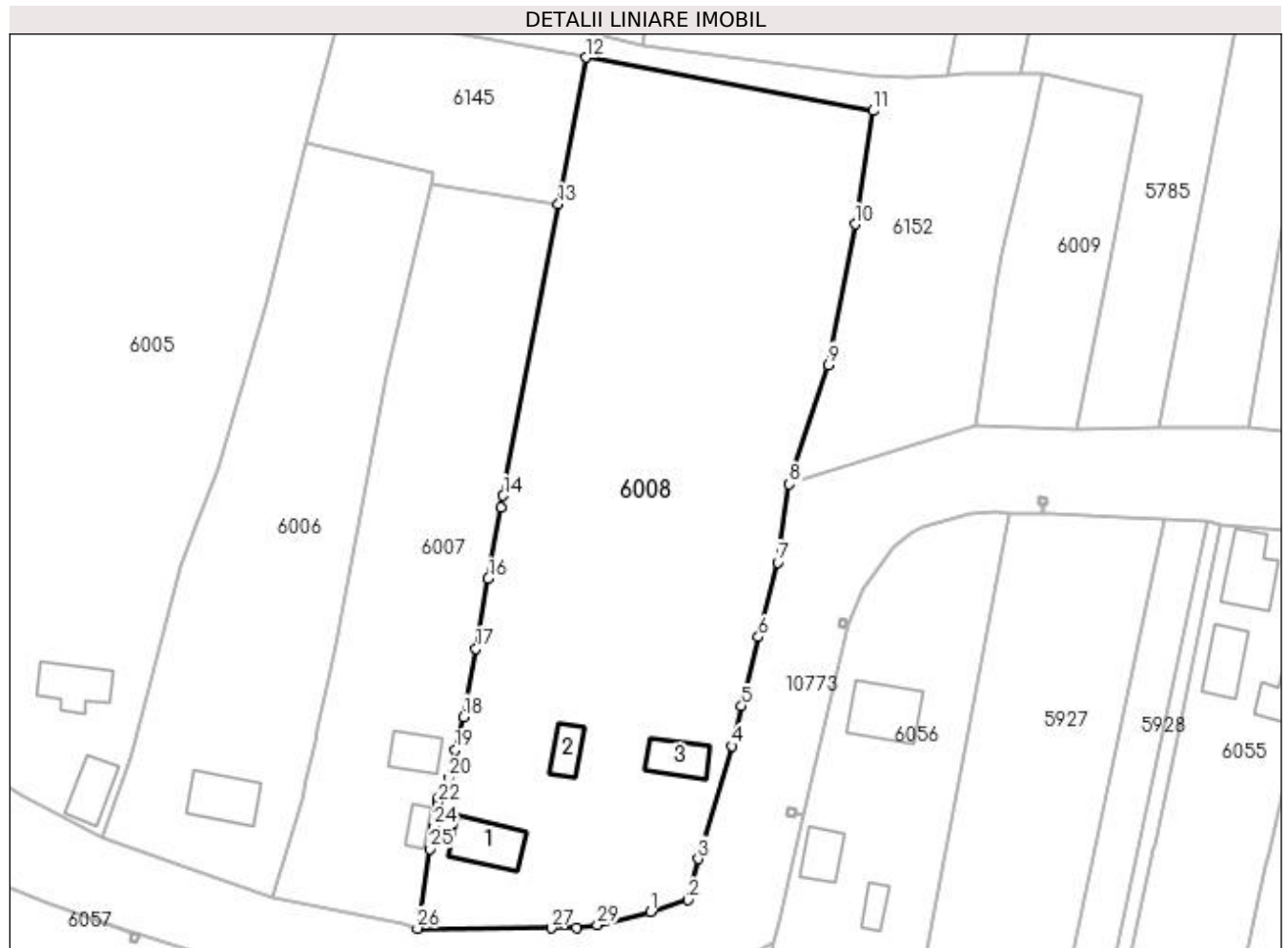
Inscrieri privind dezmembramintele dreptului de proprietate, drepturi reale de garanție și sarcini	Referințe
NU SUNT	

Anexa Nr. 1 La Partea I

Teren

Nr cadastral	Suprafața (mp)*	Observații / Referințe
	6.290	Imobil despartit de De 102/6. Diferenta de suprafata se regasese la ID 6096

* Suprafața este determinată în planul de proiecție Stereo 70.



Date referitoare la teren

Crt	Categorie folosință	Intra vilan	Suprafața (mp)	Tarla	Parcelă	Nr. topo	Observații / Referințe
1	curți constructii	DA	1.108	2	8	-	
2	vie	DA	641	2	7	-	
3	livada	DA	507	2	9	-	
4	arabil	NU	4.034	32	206/1	-	

Date referitoare la construcții

Crt	Număr	Destinație construcție	Supraf. (mp)	Situație juridică	Observații / Referințe
A1.1		construcții de locuințe	77	Cu acte	Nr. niveluri:1; S. construita la sol:77 mp;
A1.2		construcții anexa	37	Cu acte	Nr. niveluri:1; S. construita la sol:37 mp;
A1.3		construcții anexa	53	Cu acte	Nr. niveluri:1; S. construita la sol:53 mp;

Lungime Segmente

1) Valorile lungimilor segmentelor sunt obținute din proiecție în plan.

Punct început	X / Y	Punct sfârșit	X / Y	Lungime segment (** (m)	Punct început	X / Y	Punct sfârșit	X / Y	Lungime segment (** (m)
---------------	-------	---------------	-------	-------------------------	---------------	-------	---------------	-------	-------------------------

Punct început	X / Y	Punct sfârșit	X / Y	Lungime segment (** (m))
1	427.569,525 300.466,612	2	427.575,618 300.468,498	6.378
3	427.577,289 300.475,083	4	427.582,71 300.493,332	19.037
5	427.584,283 300.499,816	6	427.586,98 300.510,937	11.443
7	427.590,094 300.522,996	8	427.591,964 300.535,617	12.759
9	427.598,35 300.554,877	10	427.602,646 300.577,604	23.129
11	427.605,569 300.595,92	12	427.559,06 300.604,53	47.299
13	427.554,63 300.580,828	14	427.545,723 300.533,748	47.915
15	427.545,395 300.531,92	16	427.543,316 300.520,346	11.759
17	427.541,293 300.509,081	18	427.539,311 300.498,05	11.208
19	427.537,961 300.492,671	20	427.536,844 300.488,219	4.59
21	427.535,294 300.484,948	22	427.535,161 300.484,161	0.798
23	427.535,048 300.483,498	24	427.534,512 300.480,327	3.216
25	427.533,899 300.476,702	26	427.531,892 300.463,867	12.991
27	427.553,481 300.463,938	28	427.557,587 300.463,959	4.106
29	427.560,958 300.464,433	1	427.569,525 300.466,612	8.84

Punct început	X / Y	Punct sfârșit	X / Y	Lungime segment (** (m))
2	427.575,618 300.468,498	3	427.577,289 300.475,083	6.794
4	427.582,71 300.493,332	5	427.584,283 300.499,816	6.672
6	427.586,98 300.510,937	7	427.590,094 300.522,996	12.455
8	427.591,964 300.535,617	9	427.598,35 300.554,877	20.291
10	427.602,646 300.577,604	11	427.605,569 300.595,92	18.548
12	427.559,06 300.604,53	13	427.554,63 300.580,828	24.112
14	427.545,723 300.533,748	15	427.545,395 300.531,92	1.857
16	427.543,316 300.520,346	17	427.541,293 300.509,081	11.445
18	427.539,311 300.498,05	19	427.537,961 300.492,671	5.546
20	427.536,844 300.488,219	21	427.535,294 300.484,948	3.62
22	427.535,161 300.484,161	23	427.535,048 300.483,498	0.673
24	427.534,512 300.480,327	25	427.533,899 300.476,702	3.676
26	427.531,892 300.463,867	27	427.553,481 300.463,938	21.589
28	427.557,587 300.463,959	29	427.560,958 300.464,433	3.404

** Lungimile segmentelor sunt determinate în planul de proiecție Stereo 70 și sunt rotunjite la 1 milimetru.

*** Distanța dintre puncte este formată din segmente cumulate ce sunt mai mici decât valoarea 1 milimetru.

**DATE DESPRE IMOBILUL NR. 6009**

Oficiul de Cadastru și Publicitate Imobiliară DOLJ
Biroul de Cadastru și Publicitate Imobiliară Craiova

A. Partea I. Descrierea imobilului

TEREN Intravilan

Adresa: Loc. Fântânele, Jud. Dolj, T2 P3, P4

Nr. Crt	Nr cadastral Nr. topografic	Suprafața* (mp)	Observații / Referințe
A1		954	Sector cadastral:33 Teren neimprejmuit;

B. Partea II. Proprietari și acte

Inscrieri privitoare la dreptul de proprietate și alte drepturi reale	Referințe
/	
Act Administrativ nr. TDP 183-9566, din 05/11/1993 emis de CJSDPAT DOLJ;	
B1	A1
Intabulare, drept de PROPRIETATE, dobândit prin Reconstituire, cota actuala 1/1, cota initiala 1/1 1) CIORÎIA OLGA, LIPSA CNP	

C. Partea III. SARCINI .

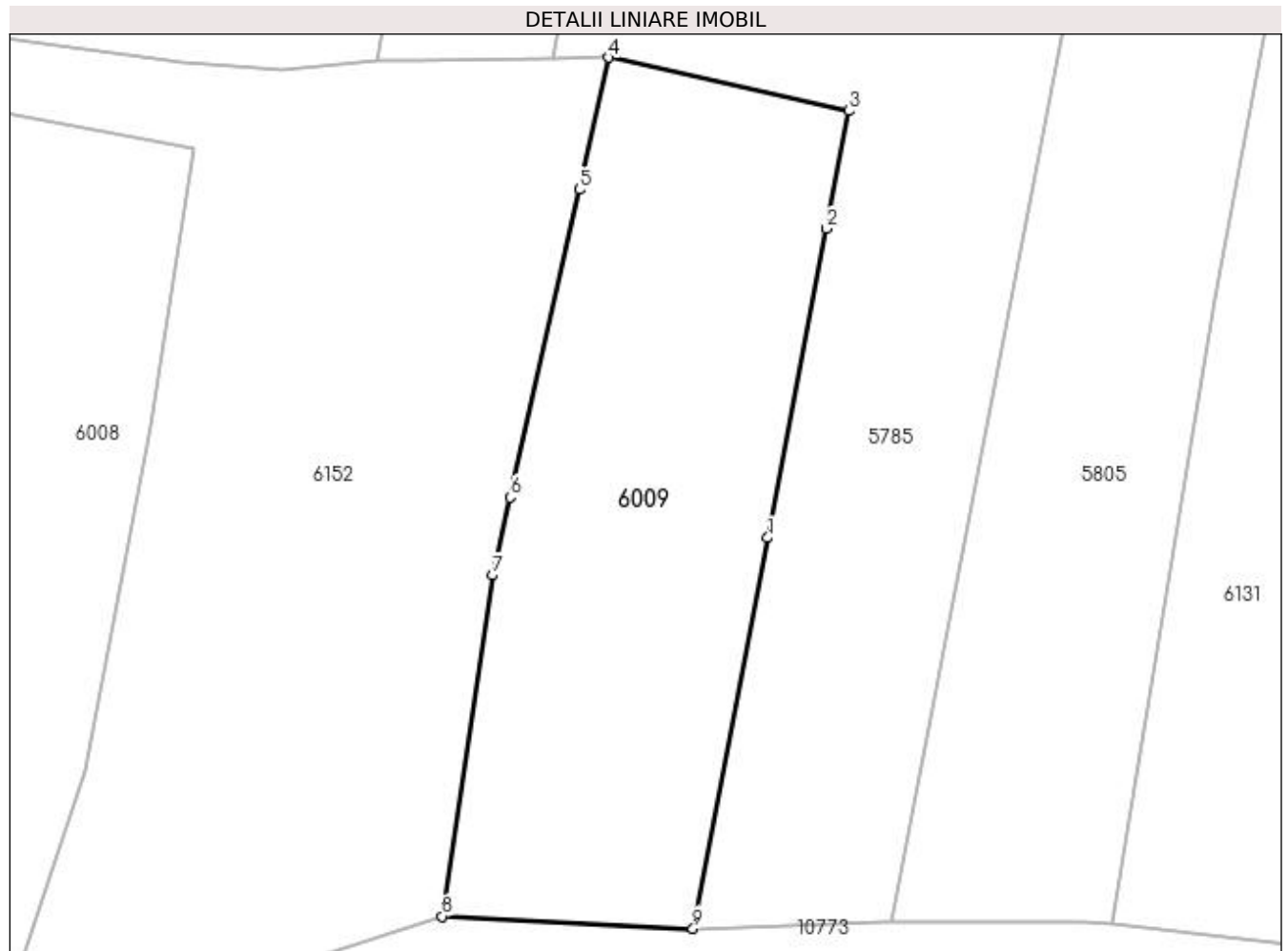
Inscrieri privind dezmembramintele dreptului de proprietate, drepturi reale de garanție și sarcini	Referințe
NU SUNT	

Anexa Nr. 1 La Partea I

Teren

Nr cadastral	Suprafața (mp)*	Observații / Referințe
	954	

* Suprafața este determinată în planul de proiecție Stereo 70.



Date referitoare la teren

Crt	Categorie folosință	Intra vilan	Suprafața (mp)	Tarla	Parcelă	Nr. topo	Observații / Referințe
1	curți constructii	DA	464	2	3	-	
2	livada	DA	490	2	4	-	

Lungime Segmente

1) Valorile lungimilor segmentelor sunt obținute din proiecție în plan.

Punct început	X / Y	Punct sfârșit	X / Y	Lungime segment (** (m)
1	427.643,493 300.570,194	2	427.647,394 300.590,654	20.829
2	427.647,394 300.590,654	3	427.648,879 300.598,442	7.928
3	427.648,879 300.598,442	4	427.632,98 300.601,959	16.283
4	427.632,98 300.601,959	5	427.631,021 300.593,22	8.956

Punct început	X / Y	Punct sfârșit	X / Y	Lungime segment (** (m)
5	427.631,021 300.593,22	6	427.626,457 300.572,864	20.861
6	427.626,457 300.572,864	7	427.625,304 300.567,72	5.272
7	427.625,304 300.567,72	8	427.621,952 300.545,155	22.813
8	427.621,952 300.545,155	9	427.638,565 300.544,345	16.633
9	427.638,565 300.544,345	1	427.643,493 300.570,194	26.315

** Lungimile segmentelor sunt determinate în planul de proiecție Stereo 70 și sunt rotunjite la 1 milimetru.

*** Distanța dintre puncte este formată din segmente cumulate ce sunt mai mici decât valoarea 1 milimetru.

**DATE DESPRE IMOBILUL NR. 6010**

Oficiul de Cadastru și Publicitate Imobiliară DOLJ
Biroul de Cadastru și Publicitate Imobiliară Craiova

A. Partea I. Descrierea imobilului

TEREN Intravilan

Adresa: Loc. Tartal, Jud. Dolj, T7 P168, P169

Nr. Crt	Nr cadastral Nr. topografic	Suprafața* (mp)	Observații / Referințe
A1		1.191	Sector cadastral:33 Teren neimprejmit;

Construcții

Crt	Nr cadastral Nr. topografic	Adresa	Observații / Referințe
A1.1		Loc. Tartal, Jud. Dolj, T7 P168, P169	Nr. niveluri:1; S. construita la sol:171 mp;

B. Partea II. Proprietari și acte

Inscrieri privitoare la dreptul de proprietate și alte drepturi reale		Referințe
/		
Act Administrativ nr. TDP 96-59434, din 04/08/1993 emis de CJSDPAT DOLJ;		
B1	Intabulare, drept de PROPRIETATE, dobandit prin Constituire, cota actuala 750/1191, cota initiala 1/1 1) SMĂRĂNDACHE MARIA, LIPSA CNP	A1
Act Normativ nr. Legea 7, din 13/03/1996 emis de PARLAMENTUL ROMANIEI;		
B2	Intabulare, drept de PROPRIETATE, dobandit prin Lege, cota actuala 1/1, cota initiala 1/1 1) SMĂRĂNDACHE MARIA, LIPSA CNP	A1.1
B3	Inscrierea posesiei, drept de PROPRIETATE, dobandit prin Lege, cota actuala 441/1191, cota initiala 1/1 1) SMĂRĂNDACHE MARIA, LIPSA CNP	A1

C. Partea III. SARCINI .

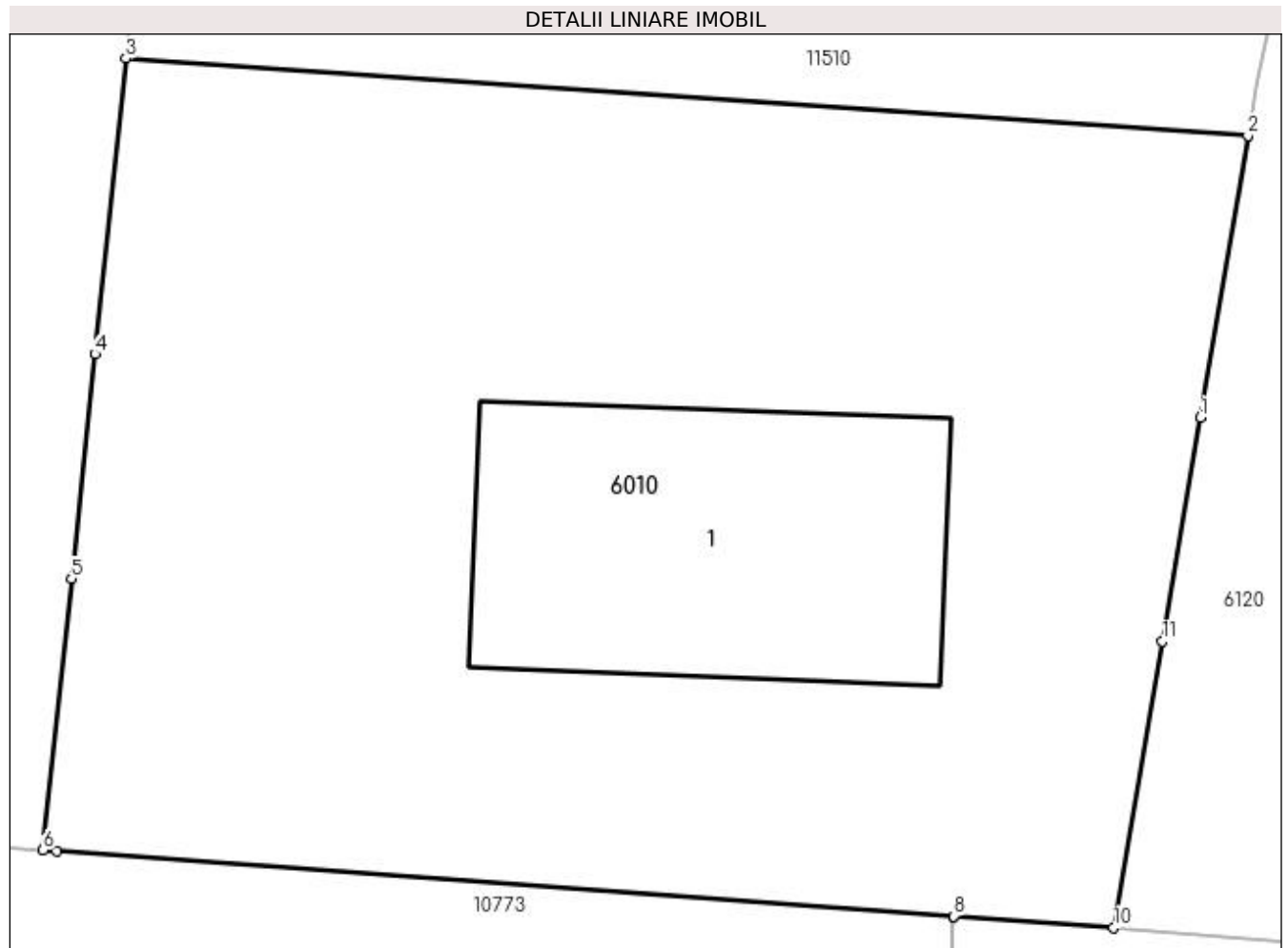
Inscrieri privind dezmembramintele dreptului de proprietate, drepturi reale de garanție și sarcini	Referințe
NU SUNT	

Anexa Nr. 1 La Partea I

Teren

Nr cadastral	Suprafața (mp)*	Observații / Referințe
	1.191	

* Suprafața este determinată în planul de proiecție Stereo 70.



Date referitoare la teren

Crt	Categorie folosință	Intra vilan	Suprafața (mp)	Tarla	Parcelă	Nr. topo	Observații / Referințe
1	curți constructii	DA	413	7	168	-	
2	arabil	DA	778	7	169	-	

Date referitoare la construcții

Crt	Număr	Destinație construcție	Supraf. (mp)	Situație juridică	Observații / Referințe
A1.1		construcții de locuințe	171	Cu acte	Nr. niveluri:1; S. construita la sol:171 mp;

Lungime Segmente

1) Valorile lungimilor segmentelor sunt obținute din proiecție în plan.

Punct început	X / Y	Punct sfârșit	X / Y	Lungime segment (** (m)
1	428.356,97 300.505,884	2	428.358,733 300.516,277	10.541
2	428.358,733 300.516,277	3	428.317,358 300.519,124	41.473
3	428.317,358 300.519,124	4	428.316,221 300.508,229	10.954

Punct început	X / Y	Punct sfârșit	X / Y	Lungime segment (** (m)
4	428.316,221 300.508,229	5	428.315,358 300.499,954	8.32
5	428.315,358 300.499,954	6	428.314,314 300.489,95	10.058
6	428.314,314 300.489,95	7	428.314,812 300.489,91	0.5
7	428.314,812 300.489,91	8	428.347,892 300.487,524	33.166
8	428.347,892 300.487,524	9	428.347,897 300.487,524	0.005
9	428.347,897 300.487,524	10	428.353,785 300.487,099	5.903
10	428.353,785 300.487,099	11	428.355,572 300.497,64	10.691
11	428.355,572 300.497,64	1	428.356,97 300.505,884	8.362

** Lungimile segmentelor sunt determinate în planul de proiecție Stereo 70 și sunt rotunjite la 1 milimetru.

*** Distanța dintre puncte este formată din segmente cumulate ce sunt mai mici decât valoarea 1 milimetru.

**DATE DESPRE IMOBILUL NR. 6011**

Oficiul de Cadastru și Publicitate Imobiliară DOLJ
Biroul de Cadastru și Publicitate Imobiliară Craiova

A. Partea I. Descrierea imobilului

TEREN Necunoscut

Adresa: Loc. Tartal, Jud. Dolj, T2 P166, P167; T32, P259

Nr. Crt	Nr cadastral Nr. topografic	Suprafața* (mp)	Observații / Referințe
A1		10.468	Sector cadastral:33 Teren neimprejmuit; Conform PUG aprobat prin HCL 28/2015, suprafata intravilan =2117 mp, suprafata extravilan = 8351 mp.

Construcții

Crt	Nr cadastral Nr. topografic	Adresa	Observații / Referințe
A1.1		Loc. Tartal, Jud. Dolj, T2 P166, P167; T32, P259	Nr. niveluri:1; S. construita la sol:98 mp;
A1.2		Loc. Tartal, Jud. Dolj, T2 P166, P167; T32, P259	Nr. niveluri:1; S. construita la sol:40 mp;
A1.3		Loc. Tartal, Jud. Dolj, T2 P166, P167; T32, P259	Nr. niveluri:1; S. construita la sol:24 mp;
A1.4		Loc. Tartal, Jud. Dolj, T2 P166, P167; T32, P259	Nr. niveluri:1; S. construita la sol:29 mp;
A1.5		Loc. Tartal, Jud. Dolj, T2 P166, P167; T32, P259	Nr. niveluri:1; S. construita la sol:30 mp;
A1.6		Loc. Tartal, Jud. Dolj, T2 P166, P167; T32, P259	Nr. niveluri:1; S. construita la sol:36 mp;

B. Partea II. Proprietari și acte

Inscrieri privitoare la dreptul de proprietate și alte drepturi reale		Referințe
/		
Act Administrativ nr. TDP 1444-45375, din 02/07/2002 emis de CJSDPAT DOLJ;		
B1	Intabulare, drept de PROPRIETATE, dobandit prin Reconstituire, cota actuala 1/1, cota initiala 1/1 1) TENEA NICOLAE, LIPSA CNP 2) TENEA ION, LIPSA CNP 3) TONE ELENA, LIPSA CNP 4) RADOMIREANU MARIA, LIPSA CNP	A1, A1.1
Act Normativ nr. Legea 7, din 13/03/1996 emis de PARLAMENTUL ROMANIEI;		
B2	Intabulare, drept de PROPRIETATE, dobandit prin Lege, cota actuala 1/1, cota initiala 1/1 1) TENEA NICOLAE, LIPSA CNP 2) TENEA ION, LIPSA CNP 3) TONE ELENA, LIPSA CNP 4) RADOMIREANU MARIA, LIPSA CNP	A1.2, A1.3, A1.4, A1.5, A1.6

C. Partea III. SARCINI .

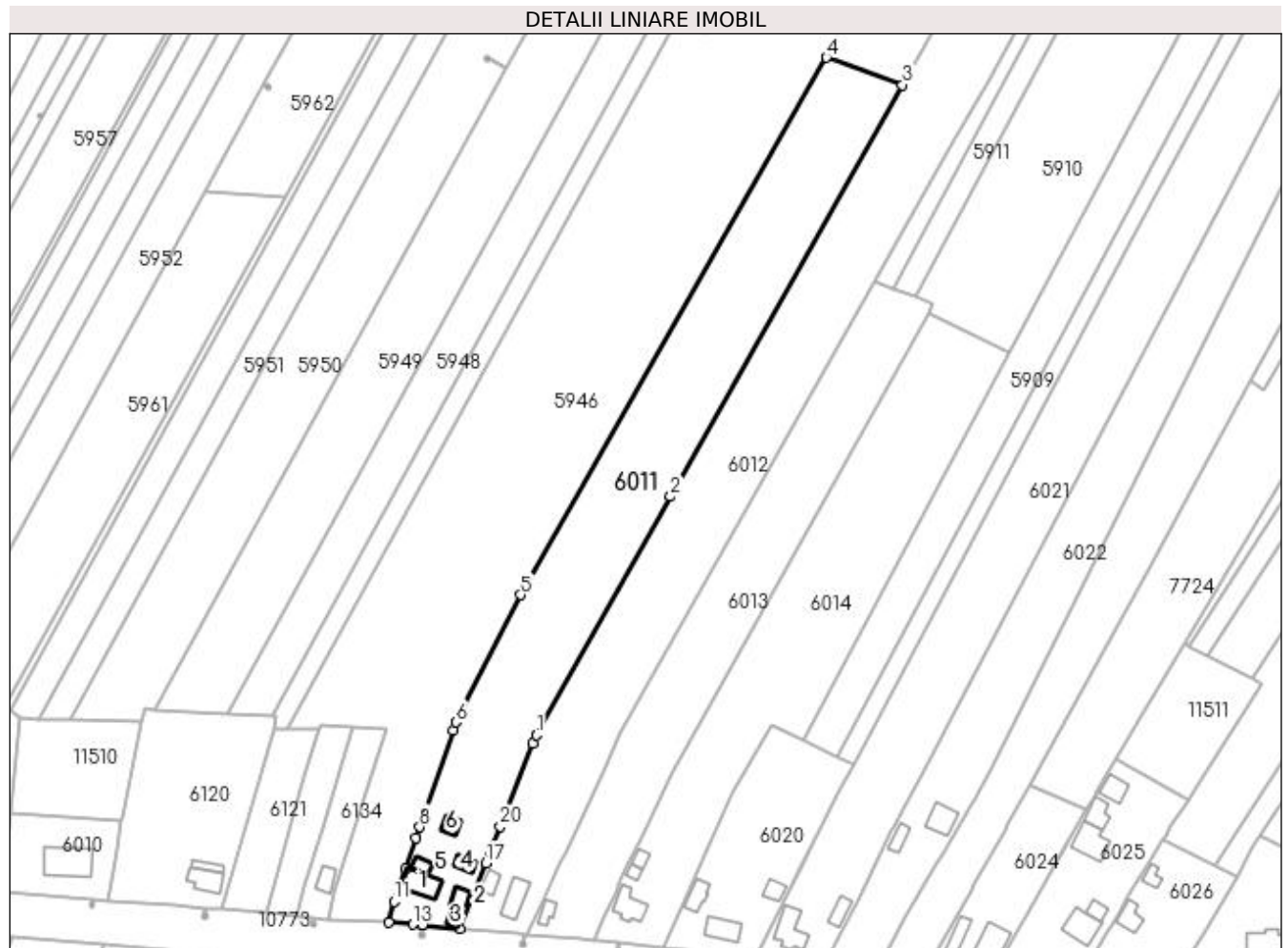
Inscrieri privind dezmembramintele dreptului de proprietate, drepturi reale de garanție și sarcini	Referințe
NU SUNT	

Anexa Nr. 1 La Partea I

Teren

Nr cadastral	Suprafața (mp)*	Observații / Referințe
	10.468	Conform PUG aprobat prin HCL 28/2015, suprafața intravilan = 2117 mp, suprafața extravilan = 8351 mp.

* Suprafața este determinată în planul de proiecție Stereo 70.



Date referitoare la teren

Crt	Categorie folosință	Intra vilan	Suprafața (mp)	Tarla	Parcelă	Nr. topo	Observații / Referințe
1	curți construcții	DA	786	2	166	-	
2	arabil	DA	121	6	167	-	
3	arabil	DA	1.210	32	259	-	
4	arabil	NU	8.351	32	259	-	

Date referitoare la construcții

Crt	Număr	Destinație construcție	Supraf. (mp)	Situație juridică	Observații / Referințe
A1.1		construcții de locuințe	98	Cu acte	Nr. niveluri:1; S. construită la sol:98 mp;
A1.2		construcții anexa	40	Cu acte	Nr. niveluri:1; S. construită la sol:40 mp;
A1.3		construcții anexa	24	Cu acte	Nr. niveluri:1; S. construită la sol:24 mp;
A1.4		construcții anexa	29	Cu acte	Nr. niveluri:1; S. construită la sol:29 mp;
A1.5		construcții anexa	30	Cu acte	Nr. niveluri:1; S. construită la sol:30 mp;
A1.6		construcții anexa	36	Cu acte	Nr. niveluri:1; S. construită la sol:36 mp;

Lungime Segmente

1) Valorile lungimilor segmentelor sunt obținute din proiecție în plan.

Punct început	X / Y	Punct sfârșit	X / Y	Lungime segment (** (m)
1	428.512,134 300.548,171	2	428.561,861 300.636,373	101.254
3	428.647,646 300.788,532	4	428.619,563 300.798,642	29.847
5	428.506,425 300.599,959	6	428.482,464 300.552,943	52.77
7	428.481,374 300.549,784	8	428.469,104 300.514,216	37.625
9	428.467,672 300.510,065	10	428.463,769 300.498,752	11.967
11	428.459,569 300.486,706	12	428.457,547 300.479,006	7.961
13	428.466,475 300.478,223	14	428.470,044 300.477,91	3.583
15	428.470,049 300.477,909	16	428.484,059 300.476,68	14.064
17	428.493,516 300.500,762	18	428.494,883 300.504,244	3.741
19	428.495,121 300.504,85	20	428.498,885 300.514,433	10.296
21	428.510,886 300.544,994	1	428.512,134 300.548,171	3.413

Punct început	X / Y	Punct sfârșit	X / Y	Lungime segment (** (m)
2	428.561,861 300.636,373	3	428.647,646 300.788,532	174.675
4	428.619,563 300.798,642	5	428.506,425 300.599,959	228.638
6	428.482,464 300.552,943	7	428.481,374 300.549,784	3.342
8	428.469,104 300.514,216	9	428.467,672 300.510,065	4.391
10	428.463,769 300.498,752	11	428.459,569 300.486,706	12.757
12	428.457,547 300.479,006	13	428.466,475 300.478,223	8.962
14	428.470,044 300.477,91	15	428.470,049 300.477,909	0.005
16	428.484,059 300.476,68	17	428.493,516 300.500,762	25.872
18	428.494,883 300.504,244	19	428.495,121 300.504,85	0.651
20	428.498,885 300.514,433	21	428.510,886 300.544,994	32.833

** Lungimile segmentelor sunt determinate în planul de proiecție Stereo 70 și sunt rotunjite la 1 milimetru.

*** Distanța dintre puncte este formată din segmente cumulate ce sunt mai mici decât valoarea 1 milimetru.

**DATE DESPRE IMOBILUL NR. 6012**

Oficiul de Cadastru și Publicitate Imobiliară DOLJ
Biroul de Cadastru și Publicitate Imobiliară Craiova

A. Partea I. Descrierea imobilului

TEREN Necunoscut

Adresa: Loc. Tartal, Jud. Dolj, T6 P164, P165; T32, P260, P260/1

Nr. Crt	Nr cadastral Nr. topografic	Suprafața* (mp)	Observații / Referințe
A1		11.599	Sector cadastral:33 Teren neimprejmuit; Conform PUG aprobat prin HCL 28/2015, suprafata intravilan =2061 mp, suprafata extravilan =9538 mp.

Construcții

Crt	Nr cadastral Nr. topografic	Adresa	Observații / Referințe
A1.1		Loc. Tartal, Jud. Dolj, T6 P164, P165; T32, P260, P260/1	Nr. niveluri:1; S. construita la sol:95 mp;
A1.2		Loc. Tartal, Jud. Dolj, T6 P164, P165; T32, P260, P260/1	Nr. niveluri:1; S. construita la sol:40 mp;

B. Partea II. Proprietari și acte

Inscrieri privitoare la dreptul de proprietate și alte drepturi reale	Referințe
/	
Act Administrativ nr. TDP 827 15011, din 30/01/1995 emis de CJSDPAT DOLJ (Defunct conform certificat de deces seria DZ, nr.999344, data 19.12.2013);	
B1	A1, A1.1, A1.2
Intabulare, drept de PROPRIETATE, dobandit prin Reconstituire, cota actuala 1/1, cota initiala 1/1	
1) NICA GHEORGHE, LIPSA CNP DEFUNCT:Da	
2) BUZDUCEANU DUMITRU, LIPSA CNP	
3) NICA IULIAN, LIPSA CNP	

C. Partea III. SARCINI .

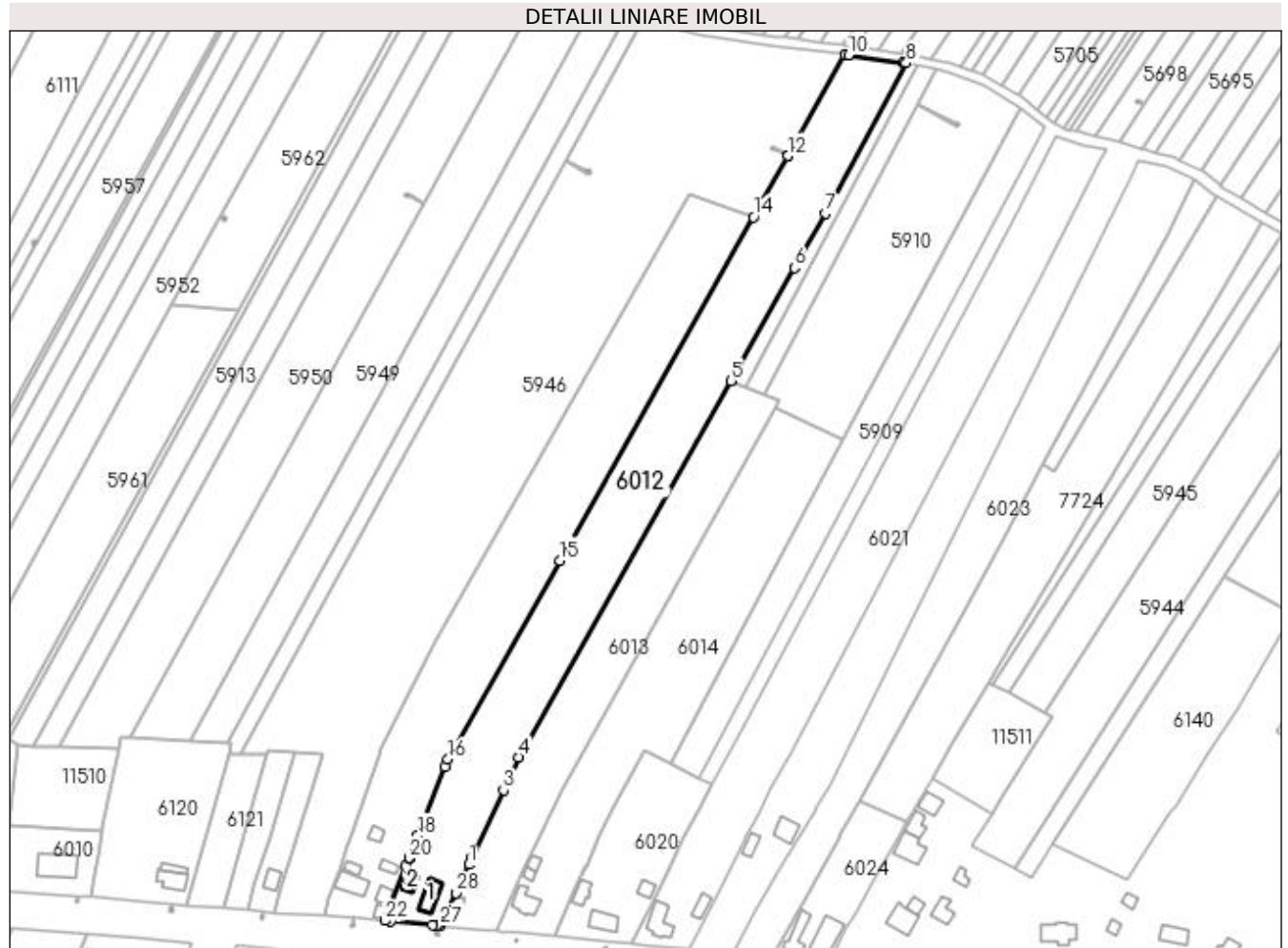
Inscrieri privind dezmembramintele dreptului de proprietate, drepturi reale de garanție și sarcini	Referințe
NU SUNT	

Anexa Nr. 1 La Partea I

Teren

Nr cadastral	Suprafața (mp)*	Observații / Referințe
	11.599	Conform PUG aprobat prin HCL 28/2015, suprafata intravilan =2061 mp, suprafata extravilan =9538 mp.

* Suprafața este determinată în planul de proiecție Stereo 70.



Date referitoare la teren

Crt	Categorie folosință	Intra vilan	Suprafața (mp)	Tarla	Parcelă	Nr. topo	Observații / Referințe
1	curți constructii	DA	636	6	164	-	
2	arabil	DA	280	6	165	-	
3	arabil	DA	883	32	260	-	
4	arabil	DA	262	32	260/1	-	
5	arabil	NU	9.538	32	260/1	-	

Date referitoare la construcții

Crt	Număr	Destinație construcție	Supraf. (mp)	Situație juridică	Observații / Referințe
A1.1		construcții de locuințe	95	Cu acte	Nr. niveluri:1; S. construita la sol:95 mp;
A1.2		construcții anexa	40	Cu acte	Nr. niveluri:1; S. construita la sol:40 mp;

Lungime Segmente

1) Valorile lungimilor segmentelor sunt obținute din proiecție în plan.

Punct început	X / Y	Punct sfârșit	X / Y	Lungime segment (** (m)
1	428.521,439 300.501,564	2	428.522,909 300.504,734	3.494
3	428.536,74 300.534,556	4	428.543,509 300.549,15	16.087
5	428.637,652 300.715,963	6	428.665,924 300.766,058	57.522
7	428.679,56 300.790,22	8	428.715,504 300.856,794	75.658
9	428.714,18 300.857,09	10	428.689,826 300.860,284	24.563
11	428.688,217 300.860,495	12	428.662,927 300.815,637	51.496
13	428.662,925 300.815,633	14	428.647,646 300.788,532	31.111
15	428.561,861 300.636,373	16	428.512,134 300.548,171	101.254
17	428.510,886 300.544,994	18	428.498,885 300.514,433	32.833
19	428.495,121 300.504,85	20	428.494,883 300.504,244	0.651
21	428.493,516 300.500,762	22	428.484,059 300.476,68	25.872
23	428.486,726 300.476,443	24	428.505,26 300.474,818	18.605
25	428.507,617 300.474,623	26	428.507,622 300.474,622	0.005
27	428.508,894 300.474,517	28	428.515,606 300.488,988	15.952
29	428.518,297 300.494,791	1	428.521,439 300.501,564	7.466

Punct început	X / Y	Punct sfârșit	X / Y	Lungime segment (** (m)
2	428.522,909 300.504,734	3	428.536,74 300.534,556	32.873
4	428.543,509 300.549,15	5	428.637,652 300.715,963	191.545
6	428.665,924 300.766,058	7	428.679,56 300.790,22	27.744
8	428.715,504 300.856,794	9	428.714,18 300.857,09	1.357
10	428.689,826 300.860,284	11	428.688,217 300.860,495	1.623
12	428.662,927 300.815,637	13	428.662,925 300.815,633	0.004
14	428.647,646 300.788,532	15	428.561,861 300.636,373	174.675
16	428.512,134 300.548,171	17	428.510,886 300.544,994	3.413
18	428.498,885 300.514,433	19	428.495,121 300.504,85	10.296
20	428.494,883 300.504,244	21	428.493,516 300.500,762	3.741
22	428.484,059 300.476,68	23	428.486,726 300.476,443	2.678
24	428.505,26 300.474,818	25	428.507,617 300.474,623	2.365
26	428.507,622 300.474,622	27	428.508,894 300.474,517	1.276
28	428.515,606 300.488,988	29	428.518,297 300.494,791	6.397

** Lungimile segmentelor sunt determinate în planul de proiecție Stereo 70 și sunt rotunjite la 1 milimetru.

*** Distanța dintre puncte este formată din segmente cumulate ce sunt mai mici decât valoarea 1 milimetru.

**DATE DESPRE IMOBILUL NR. 6013**

Oficiul de Cadastru și Publicitate Imobiliară DOLJ
Biroul de Cadastru și Publicitate Imobiliară Craiova

A. Partea I. Descrierea imobilului

TEREN Necunoscut

Adresa: Loc. Tartal, Jud. Dolj, T6 P161, P162; T32, P261

Nr. Crt	Nr cadastral Nr. topografic	Suprafața* (mp)	Observații / Referințe
A1		6.310	Sector cadastral:33 Teren neimprejmuit; Conform PUG aprobat prin HCL 28/2015, suprafata intravilan =1836 mp, suprafata extravilan =4474 mp.

Construcții

Crt	Nr cadastral Nr. topografic	Adresa	Observații / Referințe
A1.1		Loc. Tartal, Jud. Dolj, T6 P161, P162; T32, P261	Nr. niveluri:1; S. construita la sol:42 mp;

B. Partea II. Proprietari și acte

Inscrieri privitoare la dreptul de proprietate și alte drepturi reale		Referințe
/		
Act Administrativ nr. TDP 612-15093, din 11/09/1997 emis de CJSDPAT DOLJ;		
B1	Intabulare, drept de PROPRIETATE, dobandit prin Reconstituire, cota actuala 1/1, cota initiala 1/1 1) MARINESCU CONSTANTIN , LIPSA CNP	A1
B2	Intabulare, drept de PROPRIETATE, dobandit prin Lege, cota actuala 1/1, cota initiala 1/1 1) MARINESCU CONSTANTIN , LIPSA CNP	A1.1

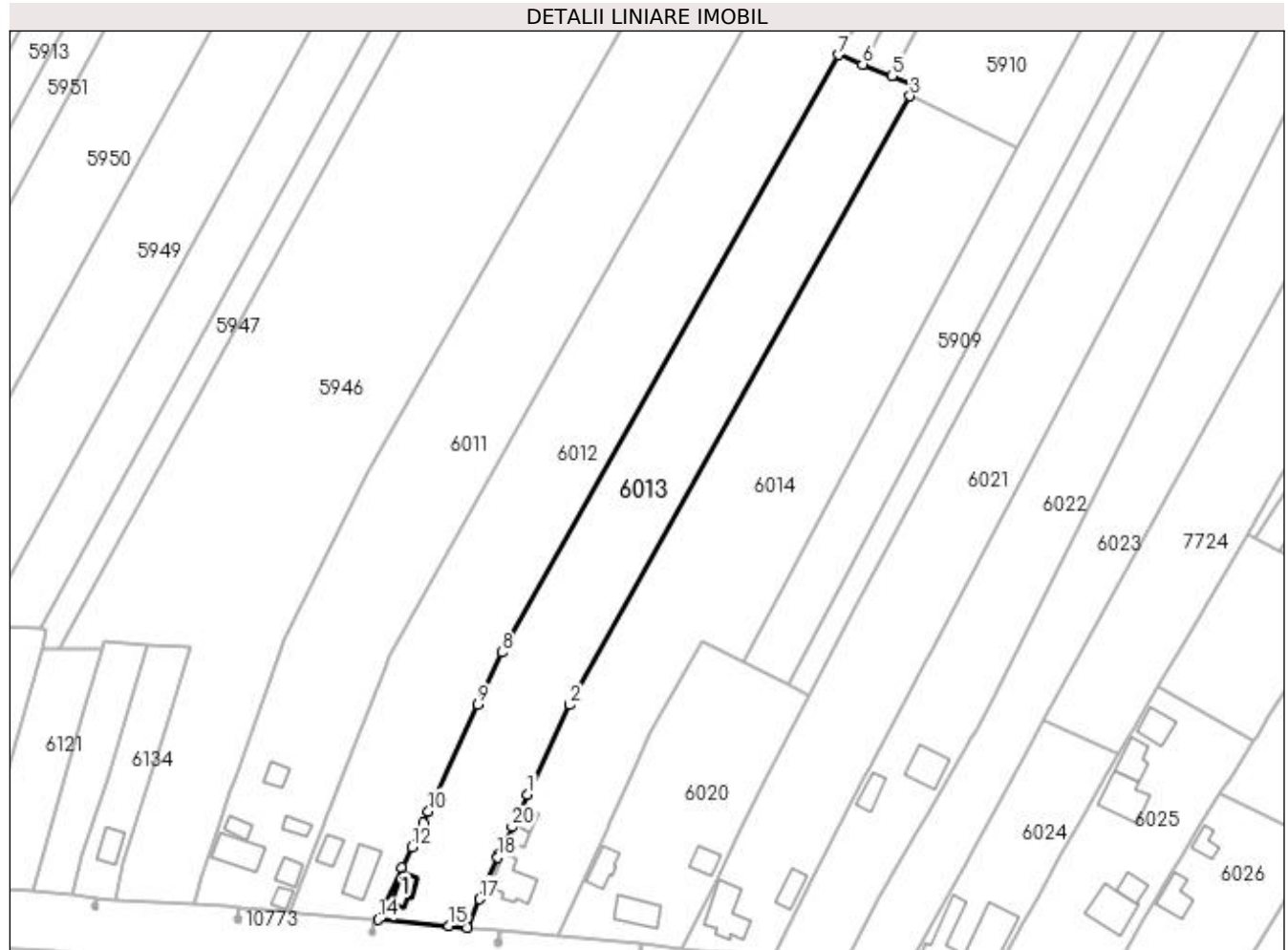
C. Partea III. SARCINI .

Inscrieri privind dezmembramintele dreptului de proprietate, drepturi reale de garanție și sarcini	Referințe
NU SUNT	

Anexa Nr. 1 La Partea I**Teren**

Nr cadastral	Suprafața (mp)*	Observații / Referințe
	6.310	Conform PUG aprobat prin HCL 28/2015, suprafata intravilan =1836 mp, suprafata extravilan =4474 mp.

* Suprafața este determinată în planul de proiecție Stereo 70.

**Date referitoare la teren**

Crt	Categorie folosință	Intra vilan	Suprafața (mp)	Tarla	Parcelă	Nr. topo	Observații / Referințe
1	curți constructii	DA	289	6	161	-	
2	arabil	DA	321	6	162	-	
3	arabil	DA	1.226	32	261	-	
4	arabil	NU	4.474	32	261	-	

Date referitoare la construcții

Crt	Număr	Destinație construcție	Supraf. (mp)	Situație juridică	Observații / Referințe
A1.1		construcții de locuințe	42	Cu acte	Nr. niveluri:1; S. construita la sol:42 mp;

Lungime Segmente

1) Valorile lungimilor segmentelor sunt obținute din proiecție în plan.

Punct început	X / Y	Punct sfârșit	X / Y	Lungime segment (** (m)
1	428.550,628 300.509,395	2	428.562,517 300.534,404	27.691

Punct început	X / Y	Punct sfârșit	X / Y	Lungime segment (** (m)
2	428.562,517 300.534,404	3	428.657,549 300.704,423	194.776
3	428.657,549 300.704,423	4	428.659,092 300.707,309	3.273
4	428.659,092 300.707,309	5	428.652,44 300.709,993	7.173
5	428.652,44 300.709,993	6	428.644,287 300.713,284	8.792
6	428.644,287 300.713,284	7	428.637,652 300.715,963	7.155
7	428.637,652 300.715,963	8	428.543,509 300.549,15	191.545
8	428.543,509 300.549,15	9	428.536,74 300.534,556	16.087
9	428.536,74 300.534,556	10	428.522,909 300.504,734	32.873
10	428.522,909 300.504,734	11	428.521,439 300.501,564	3.494
11	428.521,439 300.501,564	12	428.518,297 300.494,791	7.466
12	428.518,297 300.494,791	13	428.515,606 300.488,988	6.397
13	428.515,606 300.488,988	14	428.508,894 300.474,517	15.952
14	428.508,894 300.474,517	15	428.528,733 300.472,759	19.917
15	428.528,733 300.472,759	16	428.533,824 300.472,267	5.115
16	428.533,824 300.472,267	17	428.537,272 300.480,242	8.688
17	428.537,272 300.480,242	18	428.542,332 300.491,943	12.748
18	428.542,332 300.491,943	19	428.542,805 300.492,939	1.103
19	428.542,805 300.492,939	20	428.546,327 300.500,347	8.203
20	428.546,327 300.500,347	1	428.550,628 300.509,395	10.018

** Lungimile segmentelor sunt determinate în planul de proiecție Stereo 70 și sunt rotunjite la 1 milimetru.

*** Distanța dintre puncte este formată din segmente cumulate ce sunt mai mici decât valoarea 1 milimetru.

**DATE DESPRE IMOBILUL NR. 6014**

Oficiul de Cadastru și Publicitate Imobiliară DOLJ
Biroul de Cadastru și Publicitate Imobiliară Craiova

A. Partea I. Descrierea imobilului

TEREN Necunoscut

Adresa: Loc. Tartal, Jud. Dolj, T6 P160, P161; T32, P263

Nr. Crt	Nr cadastral Nr. topografic	Suprafața* (mp)	Observații / Referințe
A1		7.986	Sector cadastral:33 Teren neimpregmuit; Conform PUG aprobat prin HCL 28/2015, suprafata intravilan =1771 mp, suprafata extravilan =6215 mp.

Construcții

Crt	Nr cadastral Nr. topografic	Adresa	Observații / Referințe
A1.1		Loc. Tartal, Jud. Dolj, T6 P160, P161; T32, P263	Nr. niveluri:1; S. construita la sol:96 mp;
A1.2		Loc. Tartal, Jud. Dolj, T6 P160, P161; T32, P263	Nr. niveluri:1; S. construita la sol:21 mp;
A1.3		Loc. Tartal, Jud. Dolj, T6 P160, P161; T32, P263	Nr. niveluri:1; S. construita la sol:28 mp;

B. Partea II. Proprietari și acte

Inscrieri privitoare la dreptul de proprietate și alte drepturi reale		Referințe
/		
Act Administrativ nr. TDP 64-59434, din 28/07/1993 emis de CJSDPAT DOLJ;		
B1	Intabulare, drept de PROPRIETATE, dobandit prin Reconstituire, cota actuala 1/1, cota initiala 1/1 1) BĂLOI MIRCEA, LIPSA CNP	A1
Act Normativ nr. Legea 7, din 13/03/1996 emis de PARLAMENTUL ROMANIEI;		
B2	Intabulare, drept de PROPRIETATE, dobandit prin Lege, cota actuala 1/1, cota initiala 1/1 1) BĂLOI MIRCEA, LIPSA CNP	A1.1, A1.2, A1.3

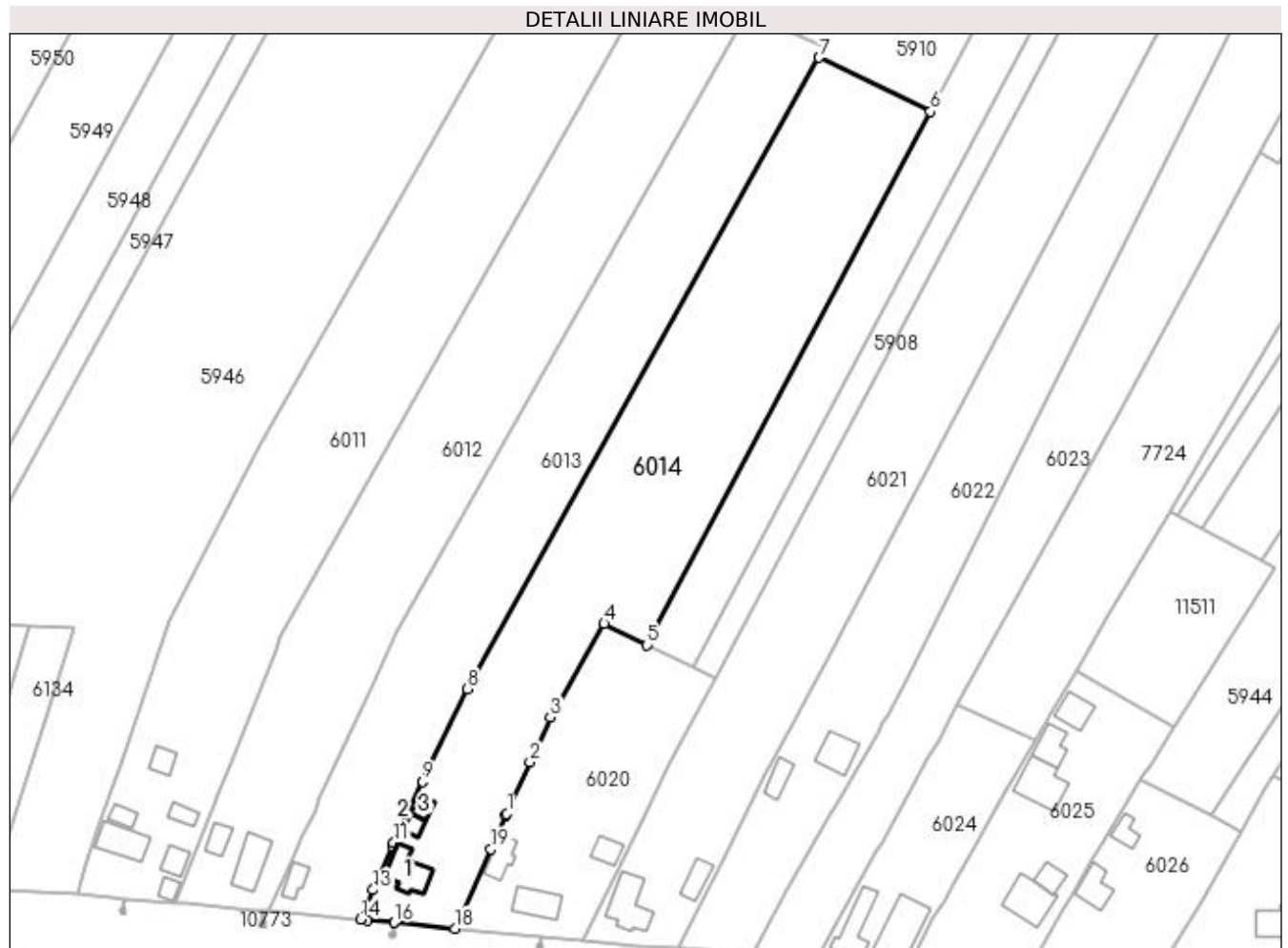
C. Partea III. SARCINI .

Inscrieri privind dezmembramintele dreptului de proprietate, drepturi reale de garanție și sarcini	Referințe
NU SUNT	

Anexa Nr. 1 La Partea I**Teren**

Nr cadastral	Suprafața (mp)*	Observații / Referințe
	7.986	Conform PUG aprobat prin HCL 28/2015, suprafata intravilan =1771 mp, suprafata extravilan =6215 mp.

* Suprafața este determinată în planul de proiecție Stereo 70.

**Date referitoare la teren**

Crt	Categorie folosință	Intravilan	Suprafața (mp)	Tarla	Parcelă	Nr. topo	Observații / Referințe
1	curți constructii	DA	663	6	160	-	
2	arabil	DA	243	6	161	-	
3	arabil	DA	865	32	263	-	
4	arabil	NU	6.215	32	263	-	

Date referitoare la construcții

Crt	Număr	Destinație construcție	Supraf. (mp)	Situație juridică	Observații / Referințe
A1.1		construcții de locuințe	96	Cu acte	Nr. niveluri:1; S. construita la sol:96 mp;
A1.2		construcții anexa	21	Cu acte	Nr. niveluri:1; S. construita la sol:21 mp;
A1.3		construcții anexa	28	Cu acte	Nr. niveluri:1; S. construita la sol:28 mp;

Lungime Segmente

1) Valorile lungimilor segmentelor sunt obținute din proiecție în plan.

Punct început	X / Y	Punct sfârșit	X / Y	Lungime segment (** (m)
1	428.573,293 300.500,844	2	428.579,511 300.514,648	15.14
2	428.579,511 300.514,648	3	428.584,949 300.526,718	13.238
3	428.584,949 300.526,718	4	428.599,495 300.551,95	29.125
4	428.599,495 300.551,95	5	428.611,066 300.546,209	12.917
5	428.611,066 300.546,209	6	428.687,49 300.689,878	162.731
6	428.687,49 300.689,878	7	428.657,549 300.704,423	33.287
7	428.657,549 300.704,423	8	428.562,517 300.534,404	194.776
8	428.562,517 300.534,404	9	428.550,628 300.509,395	27.691
9	428.550,628 300.509,395	10	428.546,327 300.500,347	10.018
10	428.546,327 300.500,347	11	428.542,805 300.492,939	8.203
11	428.542,805 300.492,939	12	428.542,332 300.491,943	1.103
12	428.542,332 300.491,943	13	428.537,272 300.480,242	12.748
13	428.537,272 300.480,242	14	428.533,824 300.472,267	8.688
14	428.533,824 300.472,267	15	428.535,703 300.472,086	1.888
15	428.535,703 300.472,086	16	428.542,882 300.471,392	7.212
16	428.542,882 300.471,392	17	428.542,887 300.471,392	0.005
17	428.542,887 300.471,392	18	428.559,31 300.469,805	16.499
18	428.559,31 300.469,805	19	428.568,954 300.491,212	23.479
19	428.568,954 300.491,212	20	428.573,065 300.500,337	10.008
20	428.573,065 300.500,337	1	428.573,293 300.500,844	0.556

** Lungimile segmentelor sunt determinate în planul de proiecție Stereo 70 și sunt rotunjite la 1 milimetru.

*** Distanța dintre puncte este formată din segmente cumulate ce sunt mai mici decât valoarea 1 milimetru.

**DATE DESPRE IMOBILUL NR. 6019**

Oficiul de Cadastru și Publicitate Imobiliară DOLJ
Biroul de Cadastru și Publicitate Imobiliară Craiova

A. Partea I. Descrierea imobilului

TEREN Intravilan

Adresa: Loc. Tartal, Jud. Dolj, T16 P138

Nr. Crt	Nr cadastral Nr. topografic	Suprafața* (mp)	Observații / Referințe
A1		2.194	Sector cadastral:33 Teren neimpregmuit;

Construcții

Crt	Nr cadastral Nr. topografic	Adresa	Observații / Referințe
A1.1		Loc. Tartal, Jud. Dolj, T16 P138	Nr. niveluri:1; S. construita la sol:126 mp; Biserica

B. Partea II. Proprietari și acte

Inscrieri privitoare la dreptul de proprietate și alte drepturi reale		Referințe
/		
Act Administrativ nr. TDP 19488, din 27/04/2016 emis de CJSDPAT DOLJ;		
B1	Intabulare, drept de PROPRIETATE, dobandit prin Reconstituire, cota actuala 1/1, cota initiala 1/1 1) PAROHIA ȚĂRȚĂL, CIF:5219215	A1
Act Normativ nr. Legea 7, din 13/03/1996 emis de PARLAMENTUL ROMANIEI;		
B2	Intabulare, drept de PROPRIETATE, dobandit prin Lege, cota actuala 1/1, cota initiala 1/1 1) PAROHIA ȚĂRȚĂL, CIF:5219215	A1.1

C. Partea III. SARCINI .

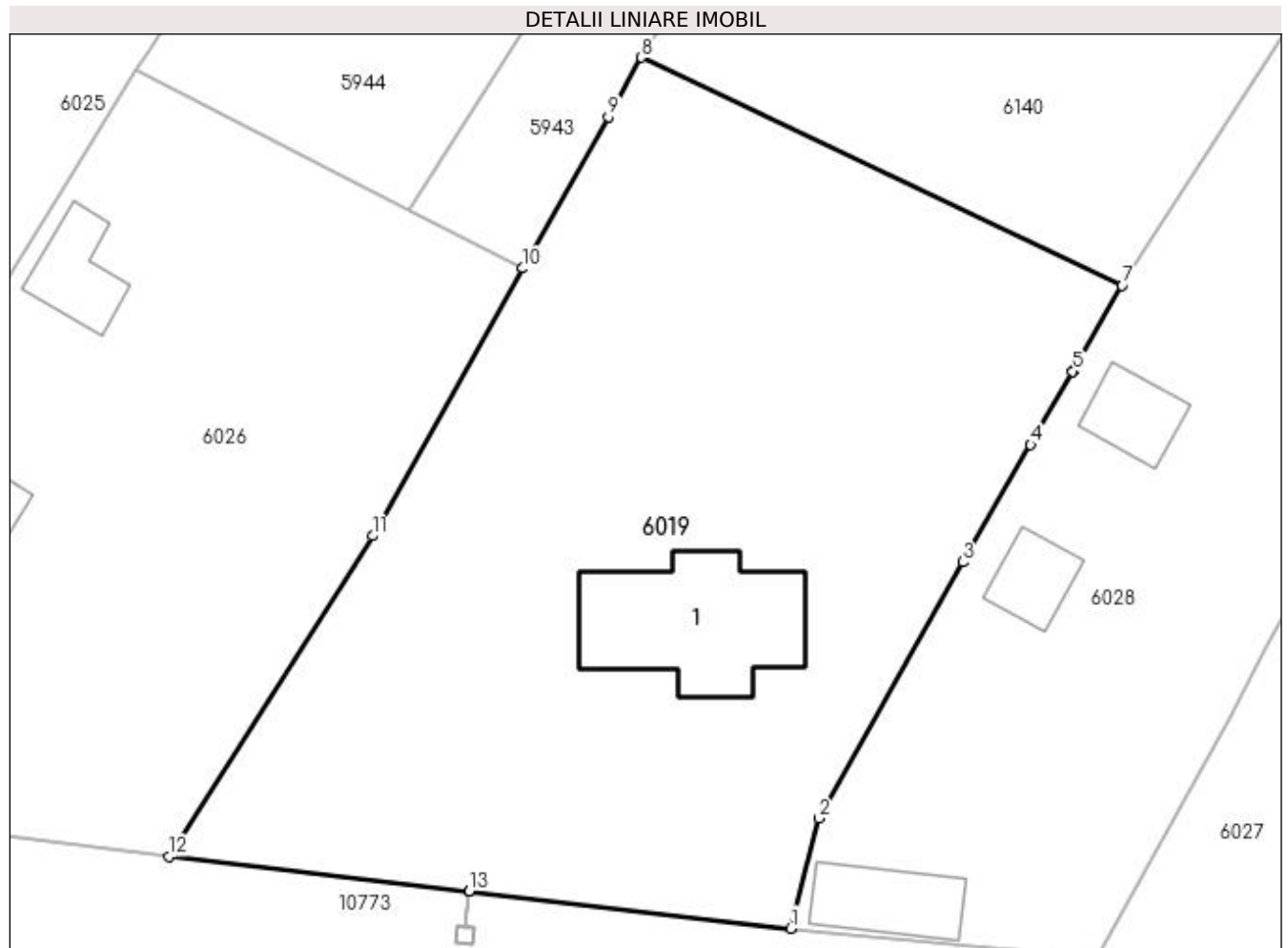
Inscrieri privind dezmembramintele dreptului de proprietate, drepturi reale de garanție și sarcini	Referințe
NU SUNT	

Anexa Nr. 1 La Partea I

Teren

Nr cadastral	Suprafața (mp)*	Observații / Referințe
	2.194	

* Suprafața este determinată în planul de proiecție Stereo 70.



Date referitoare la teren

Crt	Categorie folosință	Intra vilan	Suprafața (mp)	Tarla	Parcelă	Nr. topo	Observații / Referințe
1	curți construcții	DA	2.194	16	138	-	

Date referitoare la construcții

Crt	Număr	Destinație construcție	Supraf. (mp)	Situație juridică	Observații / Referințe
A1.1		construcții administrative și social culturale	126	Cu acte	Nr. niveluri:1; S. construita la sol:126 mp; Biserica

Lungime Segmente

1) Valorile lungimilor segmentelor sunt obținute din proiecție în plan.

Punct început	X / Y	Punct sfârșit	X / Y	Lungime segment (** (m)
1	428.790,331 300.449,534	2	428.792,303 300.457,297	8.01
2	428.792,303 300.457,297	3	428.802,454 300.475,322	20.687
3	428.802,454 300.475,322	4	428.807,228 300.483,591	9.548

Punct început	X / Y	Punct sfârșit	X / Y	Lungime segment (** (m)
4	428.807,228 300.483,591	5	428.810,202 300.488,743	5.949
5	428.810,202 300.488,743	6	428.810,225 300.488,783	0.046
6	428.810,225 300.488,783	7	428.813,688 300.494,782	6.927
7	428.813,688 300.494,782	8	428.779,817 300.510,832	37.481
8	428.779,817 300.510,832	9	428.777,472 300.506,666	4.781
9	428.777,472 300.506,666	10	428.771,469 300.495,997	12.242
10	428.771,469 300.495,997	11	428.760,872 300.477,163	21.611
11	428.760,872 300.477,163	12	428.746,518 300.454,591	26.749
12	428.746,518 300.454,591	13	428.767,681 300.452,149	21.303
13	428.767,681 300.452,149	14	428.767,686 300.452,148	0.005
14	428.767,686 300.452,148	1	428.790,331 300.449,534	22.795

** Lungimile segmentelor sunt determinate în planul de proiecție Stereo 70 și sunt rotunjite la 1 milimetru.

*** Distanța dintre puncte este formată din segmente cumulate ce sunt mai mici decât valoarea 1 milimetru.

**DATE DESPRE IMOBILUL NR. 6020**

Oficiul de Cadastru și Publicitate Imobiliară DOLJ
Biroul de Cadastru și Publicitate Imobiliară Craiova

A. Partea I. Descrierea imobilului

TEREN Necunoscut

Adresa: Loc. Tartal, Jud. Dolj, T6 P158, P159; T32, P245

Nr. Crt	Nr cadastral Nr. topografic	Suprafața* (mp)	Observații / Referințe
A1		2.876	Sector cadastral:33 Teren neimprejmuț; Conform PUG aprobat prin HCL 28/2015, suprafata intravilan = 2267 mp, suprafata extravilan = 609 mp.

Construcții

Crt	Nr cadastral Nr. topografic	Adresa	Observații / Referințe
A1.1		Loc. Tartal, Jud. Dolj, T6 P158, P159; T32, P245	Nr. niveluri:1; S. construita la sol:85 mp;
A1.2		Loc. Tartal, Jud. Dolj, T6 P158, P159; T32, P245	Nr. niveluri:1; S. construita la sol:60 mp;
A1.3		Loc. Tartal, Jud. Dolj, T6 P158, P159; T32, P245	Nr. niveluri:1; S. construita la sol:44 mp;

B. Partea II. Proprietari și acte

Inscrieri privitoare la dreptul de proprietate și alte drepturi reale	Referințe
/	
Act Notarial nr. CM 61, din 12/06/2014 emis de SPN Ionică Vergica și Dincă Alina Camelia;	
B1	A1, A1.1, A1.2, A1.3
Intabulare, drept de PROPRIETATE, dobandit prin Succesiune, cota actuala 1/1, cota initiala 1/1 1) GAVRILĂ PUIU-FLORENTIN	

C. Partea III. SARCINI .

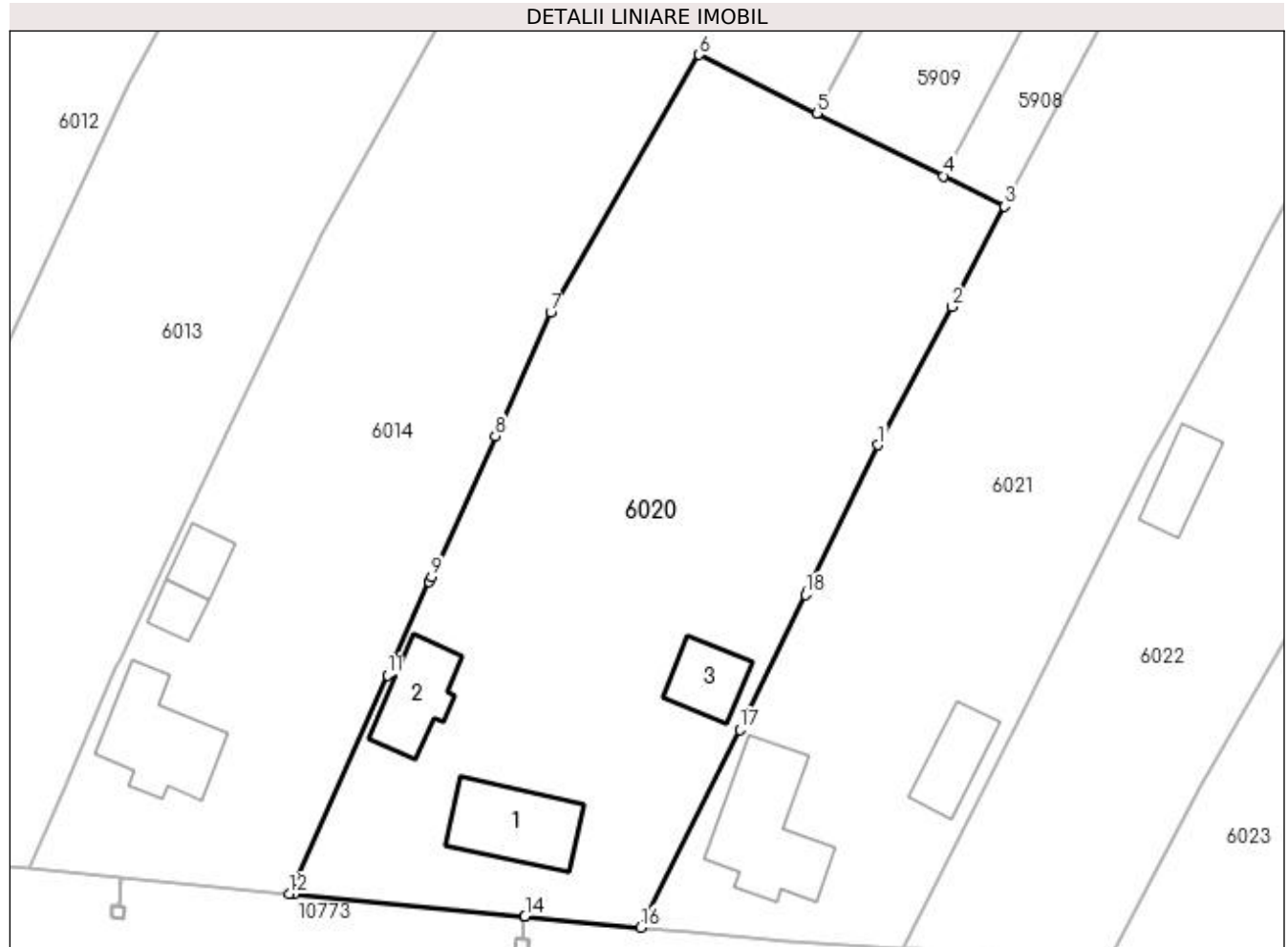
Inscrieri privind dezmembramintele dreptului de proprietate, drepturi reale de garanție și sarcini	Referințe
NU SUNT	

Anexa Nr. 1 La Partea I

Teren

Nr cadastral	Suprafața (mp)*	Observații / Referințe
	2.876	Conform PUG aprobat prin HCL 28/2015, suprafața intravilan = 2267 mp, suprafața extravilan = 609 mp.

* Suprafața este determinată în planul de proiecție Stereo 70.



Date referitoare la teren

Crt	Categorie folosință	Intra vilan	Suprafața (mp)	Tarla	Parcelă	Nr. topo	Observații / Referințe
1	curți construcții	DA	926	6	158	-	
2	arabil	DA	510	6	159	-	
3	arabil	DA	831	6	159	-	
4	arabil	NU	609	32	245	-	

Date referitoare la construcții

Crt	Număr	Destinație construcție	Supraf. (mp)	Situație juridică	Observații / Referințe
A1.1		construcții de locuințe	85	Cu acte	Nr. niveluri:1; S. construita la sol:85 mp;
A1.2		construcții anexa	60	Cu acte	Nr. niveluri:1; S. construita la sol:60 mp;
A1.3		construcții anexa	44	Cu acte	Nr. niveluri:1; S. construita la sol:44 mp;

Lungime Segmente

1) Valorile lungimilor segmentelor sunt obținute din proiecție în plan.

Punct început	X / Y	Punct sfârșit	X / Y	Lungime segment (** (m)
1	428.617,006 300.513,735	2	428.624,223 300.527,302	15.367
2	428.624,223 300.527,302	3	428.629,433 300.537,096	11.094
3	428.629,433 300.537,096	4	428.623,42 300.540,079	6.712
4	428.623,42 300.540,079	5	428.611,066 300.546,209	13.791
5	428.611,066 300.546,209	6	428.599,495 300.551,95	12.917
6	428.599,495 300.551,95	7	428.584,949 300.526,718	29.125
7	428.584,949 300.526,718	8	428.579,511 300.514,648	13.238
8	428.579,511 300.514,648	9	428.573,293 300.500,844	15.14
9	428.573,293 300.500,844	10	428.573,065 300.500,337	0.556
10	428.573,065 300.500,337	11	428.568,954 300.491,212	10.008
11	428.568,954 300.491,212	12	428.559,31 300.469,805	23.479
12	428.559,31 300.469,805	13	428.559,805 300.469,757	0.497
13	428.559,805 300.469,757	14	428.582,42 300.467,601	22.718
14	428.582,42 300.467,601	15	428.582,425 300.467,601	0.005
15	428.582,425 300.467,601	16	428.593,784 300.466,517	11.411
16	428.593,784 300.466,517	17	428.603,47 300.485,871	21.642
17	428.603,47 300.485,871	18	428.609,892 300.499,091	14.697
18	428.609,892 300.499,091	19	428.610,081 300.499,48	0.432
19	428.610,081 300.499,48	1	428.617,006 300.513,735	15.848

** Lungimile segmentelor sunt determinate în planul de proiecție Stereo 70 și sunt rotunjite la 1 milimetru.

*** Distanța dintre puncte este formată din segmente cumulate ce sunt mai mici decât valoarea 1 milimetru.

**DATE DESPRE IMOBILUL NR. 6021**

Oficiul de Cadastru și Publicitate Imobiliară DOLJ
Biroul de Cadastru și Publicitate Imobiliară Craiova

A. Partea I. Descrierea imobilului

TEREN Necunoscut

Adresa: Loc. Tartal, Jud. Dolj, T6 P155, P156, P157; T32, P266

Nr. Crt	Nr cadastral Nr. topografic	Suprafața* (mp)	Observații / Referințe
A1		9.493	Sector cadastral:33 Teren neimpregmuit; Conform PUG aprobat prin HCL 28/2015, suprafata intravilan = 1469 mp, suprafata extravilan =8024 mp.

Construcții

Crt	Nr cadastral Nr. topografic	Adresa	Observații / Referințe
A1.1		Loc. Tartal, Jud. Dolj, T6 P155, P156, P157; T32, P266	Nr. niveluri:1; S. construita la sol:118 mp;
A1.2		Loc. Tartal, Jud. Dolj, T6 P155, P156, P157; T32, P266	Nr. niveluri:1; S. construita la sol:50 mp;

B. Partea II. Proprietari și acte

Inscrieri privitoare la dreptul de proprietate și alte drepturi reale		Referințe
/		
Act Administrativ nr. TDP 1159-1364, din 20/02/1998 emis de CJSDPAT DOLJ;		
B1	Intabulare, drept de PROPRIETATE, dobandit prin Reconstituire, cota actuala 1/1, cota initiala 1/1 1) LEOVEANU MARIA, LIPSA CNP	A1
Act Normativ nr. Legea 7, din 13/03/1996 emis de PARLAMENTUL ROMANIEI;		
B2	Intabulare, drept de PROPRIETATE, dobandit prin Lege, cota actuala 1/1, cota initiala 1/1 1) LEOVEANU MARIA, LIPSA CNP	A1.1, A1.2

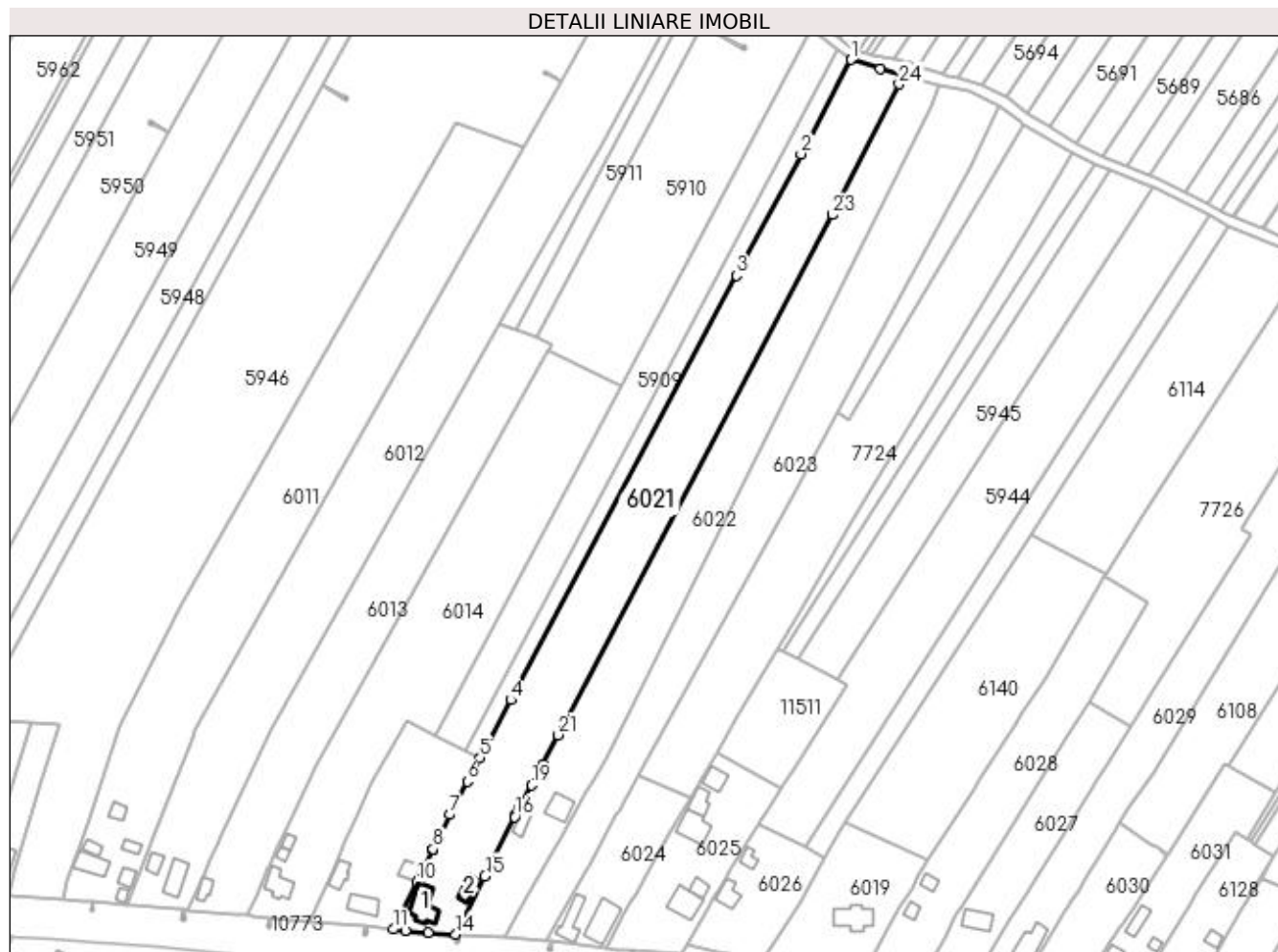
C. Partea III. SARCINI .

Inscrieri privind dezmembramintele dreptului de proprietate, drepturi reale de garanție și sarcini	Referințe
NU SUNT	

Anexa Nr. 1 La Partea I**Teren**

Nr cadastral	Suprafața (mp)*	Observații / Referințe
	9.493	Conform PUG aprobat prin HCL 28/2015, suprafața intravilan = 1469 mp, suprafața extravilan = 8024 mp.

* Suprafața este determinată în planul de proiecție Stereo 70.

**Date referitoare la teren**

Crt	Categorie folosință	Intra vilan	Suprafața (mp)	Tarla	Parcelă	Nr. topo	Observații / Referințe
1	curți constructii	DA	758	6	155	-	
2	arabil	DA	280	6	156	-	
3	arabil	DA	431	6	157	-	
4	arabil	NU	8.024	32	266	-	

Date referitoare la construcții

Crt	Număr	Destinație construcție	Supraf. (mp)	Situație juridică	Observații / Referințe
A1.1		construcții de locuințe	118	Cu acte	Nr. niveluri:1; S. construita la sol:118 mp;
A1.2		construcții anexa	50	Cu acte	Nr. niveluri:1; S. construita la sol:50 mp;

Lungime Segmente

1) Valorile lungimilor segmentelor sunt obținute din proiecție în plan.

Punct început	X / Y	Punct sfârșit	X / Y	Lungime segment (** (m)	Punct început	X / Y	Punct sfârșit	X / Y	Lungime segment (** (m)
---------------	-------	---------------	-------	-------------------------	---------------	-------	---------------	-------	-------------------------

Punct început	X / Y	Punct sfârșit	X / Y	Lungime segment (** (m)
1	428.782,28 300.824,437	2	428.761,628 300.785,613	43.975
3	428.735,032 300.735,613	4	428.642,101 300.560,912	197.88
5	428.629,433 300.537,096	6	428.624,223 300.527,302	11.094
7	428.617,006 300.513,735	8	428.610,081 300.499,48	15.848
9	428.609,892 300.499,091	10	428.603,47 300.485,871	14.697
11	428.593,784 300.466,517	12	428.598,67 300.466,002	4.913
13	428.608,17 300.465,087	14	428.619,488 300.464,402	11.339
15	428.631,511 300.488,364	16	428.643,765 300.512,785	27.323
17	428.644,265 300.513,712	18	428.645,816 300.516,588	3.268
19	428.650,75 300.525,739	20	428.655,318 300.534,394	9.787
21	428.661,674 300.546,435	22	428.663,667 300.550,212	4.271
23	428.774,67 300.760,526	24	428.801,963 300.814,358	60.356
25	428.803,952 300.818,167	26	428.794,218 300.820,507	10.011

Punct început	X / Y	Punct sfârșit	X / Y	Lungime segment (** (m)
2	428.761,628 300.785,613	3	428.735,032 300.735,613	56.633
4	428.642,101 300.560,912	5	428.629,433 300.537,096	26.976
6	428.624,223 300.527,302	7	428.617,006 300.513,735	15.367
8	428.610,081 300.499,48	9	428.609,892 300.499,091	0.432
10	428.603,47 300.485,871	11	428.593,784 300.466,517	21.642
12	428.598,67 300.466,002	13	428.608,17 300.465,087	9.544
14	428.619,488 300.464,402	15	428.631,511 300.488,364	26.809
16	428.643,765 300.512,785	17	428.644,265 300.513,712	1.053
18	428.645,816 300.516,588	19	428.650,75 300.525,739	10.396
20	428.655,318 300.534,394	21	428.661,674 300.546,435	13.616
22	428.663,667 300.550,212	23	428.774,67 300.760,526	237.81
24	428.801,963 300.814,358	25	428.803,952 300.818,167	4.297
26	428.794,218 300.820,507	1	428.782,28 300.824,437	12.568

** Lungimile segmentelor sunt determinate în planul de proiecție Stereo 70 și sunt rotunjite la 1 milimetru.

*** Distanța dintre puncte este formată din segmente cumulate ce sunt mai mici decât valoarea 1 milimetru.

**DATE DESPRE IMOBILUL NR. 6022**

Oficiul de Cadastru și Publicitate Imobiliară DOLJ
Biroul de Cadastru și Publicitate Imobiliară Craiova

A. Partea I. Descrierea imobilului

TEREN Necunoscut

Adresa: Loc. Tartal, Jud. Dolj, T6 P152, P153, P154; T32, P267

Nr. Crt	Nr cadastral Nr. topografic	Suprafața* (mp)	Observații / Referințe
A1		7.372	Sector cadastral:33 Teren neimprejmuit; Conform PUG aprobat prin HCL 28/2015, suprafata intravilan =4217 mp, suprafata extravilan =3155 mp.

Construcții

Crt	Nr cadastral Nr. topografic	Adresa	Observații / Referințe
A1.1		Loc. Tartal, Jud. Dolj, T6 P152, P153, P154; T32, P267	Nr. niveluri:1; S. construita la sol:84 mp;
A1.2		Loc. Tartal, Jud. Dolj, T6 P152, P153, P154; T32, P267	Nr. niveluri:1; S. construita la sol:45 mp;

B. Partea II. Proprietari și acte

Inscrieri privitoare la dreptul de proprietate și alte drepturi reale		Referințe
/		
Act Administrativ nr. TDP 41-59434, din 21/07/1993 emis de CJSDPAT DOLJ;		
B1	Intabulare, drept de PROPRIETATE, dobandit prin Reconstituire, cota actuala 1/1, cota initiala 1/1 1) CIOCOIU ANA, LIPSA CNP	A1
Act Normativ nr. Legea 7, din 13/03/1996 emis de PARLAMENTUL ROMANIEI;		
B2	Intabulare, drept de PROPRIETATE, dobandit prin Lege, cota actuala 1/1, cota initiala 1/1 1) CIOCOIU ANA, LIPSA CNP	A1.1, A1.2

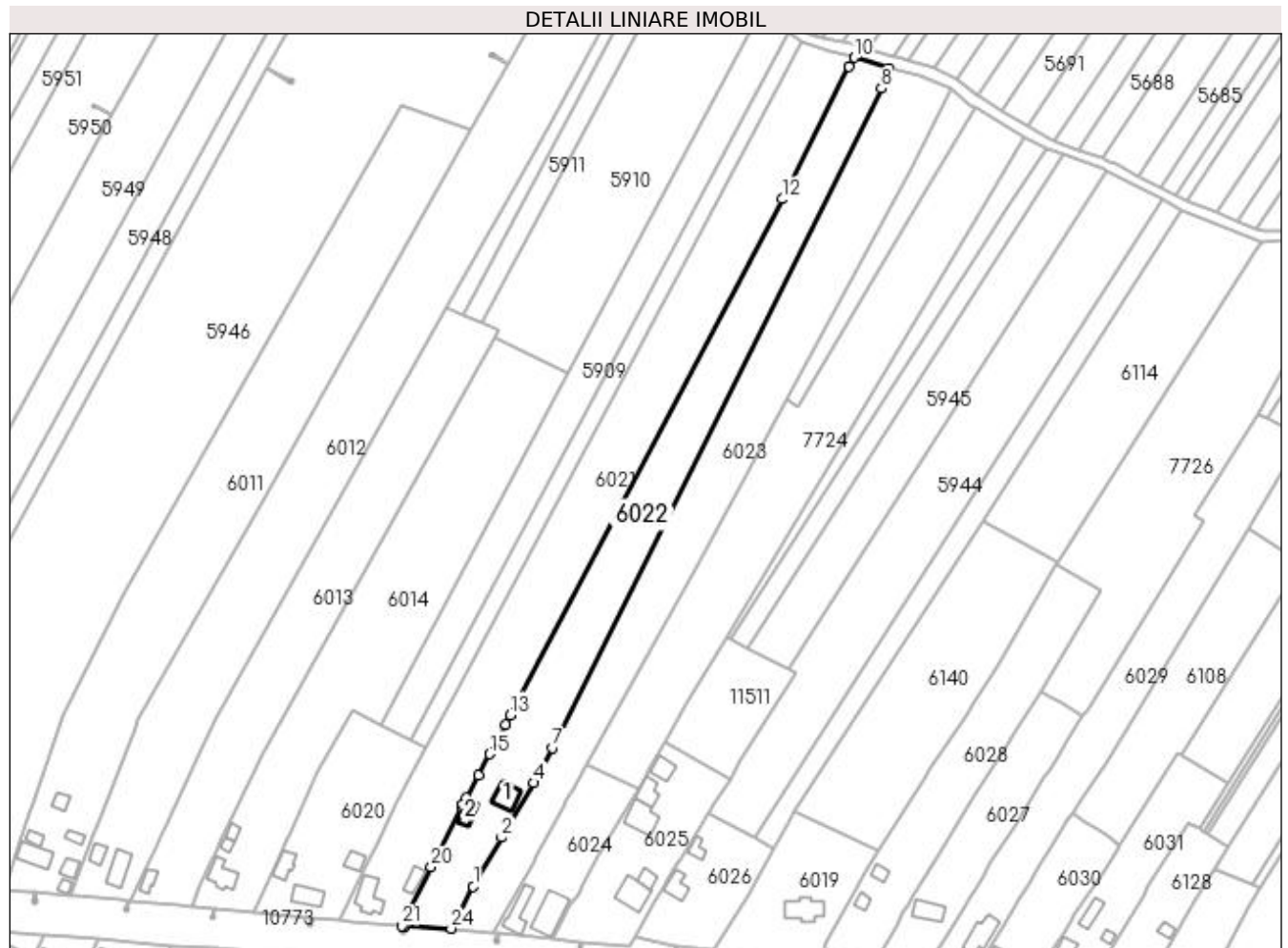
C. Partea III. SARCINI .

Inscrieri privind dezmembramintele dreptului de proprietate, drepturi reale de garanție și sarcini	Referințe
NU SUNT	

Anexa Nr. 1 La Partea I**Teren**

Nr cadastral	Suprafața (mp)*	Observații / Referințe
	7.372	Conform PUG aprobat prin HCL 28/2015, suprafata intravilan =4217 mp, suprafata extravilan =3155 mp.

* Suprafața este determinată în planul de proiecție Stereo 70.

**Date referitoare la teren**

Crt	Categorie folosință	Intra vilan	Suprafața (mp)	Tarla	Parcelă	Nr. topo	Observații / Referințe
1	curți constructii	DA	983	6	152	-	
2	vie	DA	492	6	153	-	
3	arabil	DA	294	6	154	-	
4	arabil	DA	2.448	6	154	-	
5	arabil	NU	3.155	32	267	-	

Date referitoare la construcții

Crt	Număr	Destinație construcție	Supraf. (mp)	Situație juridică	Observații / Referințe
A1.1		construcții de locuințe	84	Cu acte	Nr. niveluri:1; S. construita la sol:84 mp;
A1.2		construcții anexa	45	Cu acte	Nr. niveluri:1; S. construita la sol:45 mp;

Lungime Segmente

1) Valorile lungimilor segmentelor sunt obținute din proiecție în plan.

Punct început	X / Y	Punct sfârșit	X / Y	Lungime segment (** (m)
1	428.648,652 300.480,419	2	428.660,254 300.500,345	23.058
3	428.662,708 300.504,561	4	428.673,253 300.522,674	20.959
5	428.674,527 300.524,863	6	428.675,927 300.527,267	2.782
7	428.681,103 300.536,795	8	428.815,055 300.805,665	300.39
9	428.818,246 300.813,784	10	428.803,952 300.818,167	14.951
11	428.801,963 300.814,358	12	428.774,67 300.760,526	60.356
13	428.663,667 300.550,212	14	428.661,674 300.546,435	4.271
15	428.655,318 300.534,394	16	428.650,75 300.525,739	9.787
17	428.645,816 300.516,588	18	428.644,265 300.513,712	3.268
19	428.643,765 300.512,785	20	428.631,511 300.488,364	27.323
21	428.619,488 300.464,402	22	428.620,658 300.464,332	1.172
23	428.620,663 300.464,332	24	428.639,592 300.463,28	18.958

Punct început	X / Y	Punct sfârșit	X / Y	Lungime segment (** (m)
2	428.660,254 300.500,345	3	428.662,708 300.504,561	4.878
4	428.673,253 300.522,674	5	428.674,527 300.524,863	2.533
6	428.675,927 300.527,267	7	428.681,103 300.536,795	10.843
8	428.815,055 300.805,665	9	428.818,246 300.813,784	8.724
10	428.803,952 300.818,167	11	428.801,963 300.814,358	4.297
12	428.774,67 300.760,526	13	428.663,667 300.550,212	237.81
14	428.661,674 300.546,435	15	428.655,318 300.534,394	13.616
16	428.650,75 300.525,739	17	428.645,816 300.516,588	10.396
18	428.644,265 300.513,712	19	428.643,765 300.512,785	1.053
20	428.631,511 300.488,364	21	428.619,488 300.464,402	26.809
22	428.620,658 300.464,332	23	428.620,663 300.464,332	0.005
24	428.639,592 300.463,28	1	428.648,652 300.480,419	19.386

** Lungimile segmentelor sunt determinate în planul de proiecție Stereo 70 și sunt rotunjite la 1 milimetru.

*** Distanța dintre puncte este formată din segmente cumulate ce sunt mai mici decât valoarea 1 milimetru.

**DATE DESPRE IMOBILUL NR. 6023**

Oficiul de Cadastru și Publicitate Imobiliară DOLJ
Biroul de Cadastru și Publicitate Imobiliară Craiova

A. Partea I. Descrierea imobilului

TEREN Necunoscut

Adresa: Loc. Tartal, Jud. Dolj, T6 P150, P151; T32, P268

Nr. Crt	Nr cadastral Nr. topografic	Suprafața* (mp)	Observații / Referințe
A1		7.916	Sector cadastral:33 Teren neimprejmuit; Conform PUG aprobat prin HCL 28/2015, suprafata intravilan = 3731 mp, suprafata extravilan =4185 mp.

B. Partea II. Proprietari și acte

Inscrieri privitoare la dreptul de proprietate și alte drepturi reale	Referințe
/	
Act Administrativ nr. TDP 128-9566, din 30/09/1993 emis de CJSDPAT DOLJ;	
B1	A1
Intabulare, drept de PROPRIETATE, dobandit prin Reconstituire, cota actuala 1/1, cota initiala 1/1 1) IORDACHE DINCĂ MARIA, LIPSA CNP	

C. Partea III. SARCINI .

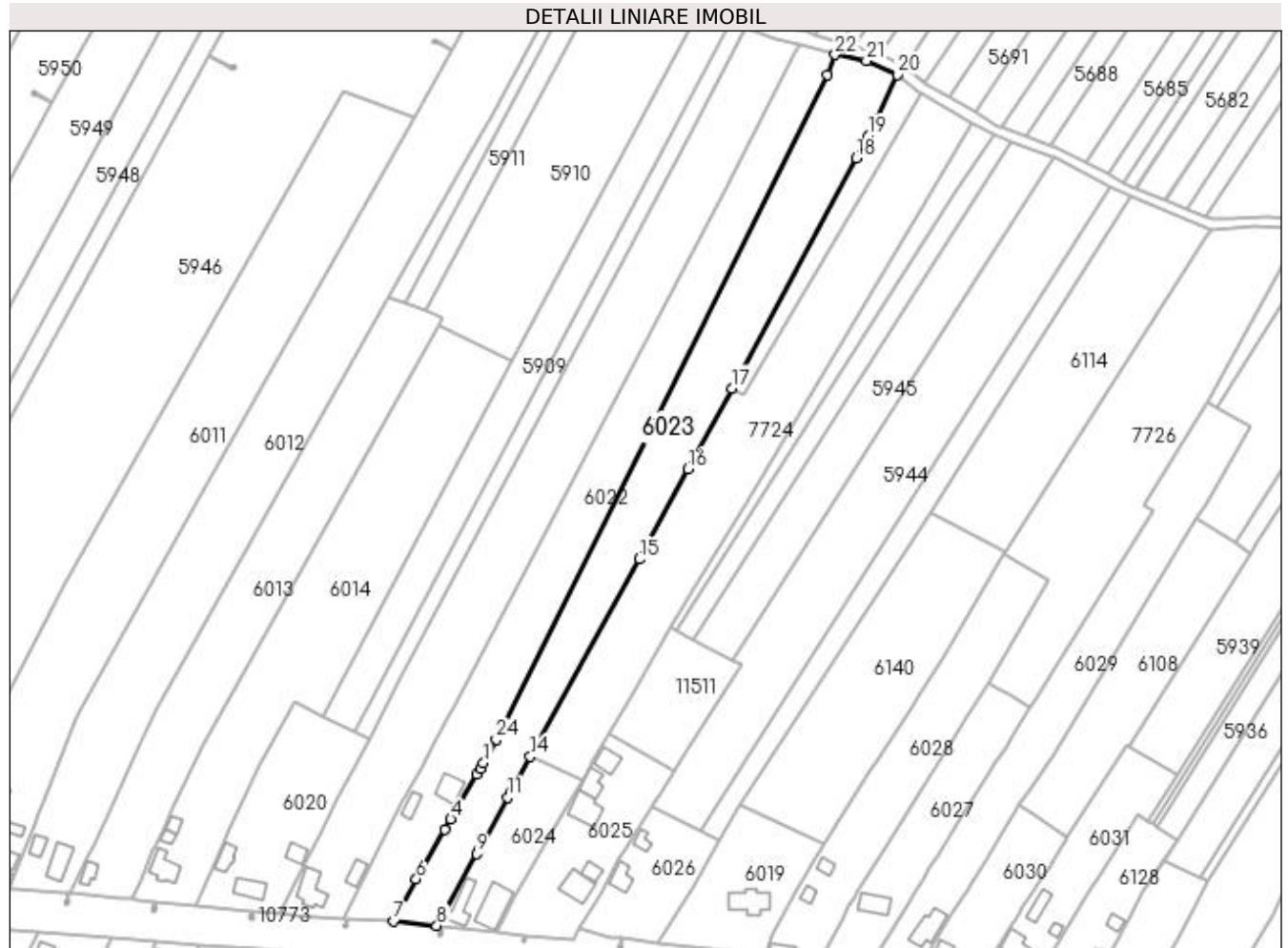
Inscrieri privind dezmembramintele dreptului de proprietate, drepturi reale de garanție și sarcini	Referințe
NU SUNT	

Anexa Nr. 1 La Partea I

Teren

Nr cadastral	Suprafața (mp)*	Observații / Referințe
	7.916	Conform PUG aprobat prin HCL 28/2015, suprafața intravilan = 3731 mp, suprafața extravilan = 4185 mp.

* Suprafața este determinată în planul de proiecție Stereo 70.



Date referitoare la teren

Crt	Categorie folosință	Intra vilan	Suprafața (mp)	Tarla	Parcelă	Nr. topo	Observații / Referințe
1	curți construcții	DA	637	6	150	-	
2	arabil	DA	405	6	151	-	
3	arabil	DA	2.689	6	151	-	
4	arabil	NU	4.185	32	268	-	

Lungime Segmente

1) Valorile lungimilor segmentelor sunt obținute din proiecție în plan.

Punct început	X / Y	Punct sfârșit	X / Y	Lungime segment (** (m)
1	428.675,927 300.527,267	2	428.674,527 300.524,863	2.782
3	428.673,253 300.522,674	4	428.662,708 300.504,561	20.959
5	428.660,254 300.500,345	6	428.648,652 300.480,419	23.058

Punct început	X / Y	Punct sfârșit	X / Y	Lungime segment (** (m)
2	428.674,527 300.524,863	3	428.673,253 300.522,674	2.533
4	428.662,708 300.504,561	5	428.660,254 300.500,345	4.878
6	428.648,652 300.480,419	7	428.639,592 300.463,28	19.386

Punct început	X / Y	Punct sfârșit	X / Y	Lungime segment (** (m)
7	428.639,592 300.463,28	8	428.656,954 300.461,577	17.445
9	428.673,156 300.490,639	10	428.674,274 300.492,668	2.317
11	428.685,7 300.513,402	12	428.686,739 300.515,289	2.154
13	428.689,352 300.520,031	14	428.694,831 300.529,95	11.332
15	428.738,905 300.609,746	16	428.758,621 300.646,166	41.414
17	428.776,331 300.678,88	18	428.826,662 300.771,852	105.721
19	428.831,575 300.780,928	20	428.843,291 300.805,642	27.35
21	428.830,905 300.811,226	22	428.818,246 300.813,784	12.915
23	428.815,055 300.805,665	24	428.681,103 300.536,795	300.39

Punct început	X / Y	Punct sfârșit	X / Y	Lungime segment (** (m)
8	428.656,954 300.461,577	9	428.673,156 300.490,639	33.273
10	428.674,274 300.492,668	11	428.685,7 300.513,402	23.674
12	428.686,739 300.515,289	13	428.689,352 300.520,031	5.414
14	428.694,831 300.529,95	15	428.738,905 300.609,746	91.159
16	428.758,621 300.646,166	17	428.776,331 300.678,88	37.2
18	428.826,662 300.771,852	19	428.831,575 300.780,928	10.32
20	428.843,291 300.805,642	21	428.830,905 300.811,226	13.587
22	428.818,246 300.813,784	23	428.815,055 300.805,665	8.724
24	428.681,103 300.536,795	1	428.675,927 300.527,267	10.843

** Lungimile segmentelor sunt determinate în planul de proiecție Stereo 70 și sunt rotunjite la 1 milimetru.

*** Distanța dintre puncte este formată din segmente cumulate ce sunt mai mici decât valoarea 1 milimetru.

**DATE DESPRE IMOBILUL NR. 6024**

Oficiul de Cadastru și Publicitate Imobiliară DOLJ
Biroul de Cadastru și Publicitate Imobiliară Craiova

A. Partea I. Descrierea imobilului

TEREN Intravilan

Adresa: Loc. Tartal, Jud. Dolj, T6 P147, P148, P149

Nr. Crt	Nr cadastral Nr. topografic	Suprafața* (mp)	Observații / Referințe
A1		1.670	Sector cadastral:33 Teren neimpregmuit;

Construcții

Crt	Nr cadastral Nr. topografic	Adresa	Observații / Referințe
A1.1		Loc. Tartal, Jud. Dolj, T6 P147, P148, P149	Nr. niveluri:2; S. construita la sol:154 mp;
A1.2		Loc. Tartal, Jud. Dolj, T6 P147, P148, P149	Nr. niveluri:1; S. construita la sol:101 mp;

B. Partea II. Proprietari și acte

Inscrieri privitoare la dreptul de proprietate și alte drepturi reale		Referințe
/		
Act Notarial nr. APV 2554, din 21/12/2017 emis de BIN Ghizdavu Stela;		
B1	Intabulare, drept de PROPRIETATE, dobandit prin Iesire Din Indiviziune, cota actuala 1/1, cota initiala 1/1 1) RĂDUCU ILIE	A1
Act Normativ nr. Legea 7, din 13/03/1996 emis de PARLAMENTUL ROMÂNIEI;		
B2	Intabulare, drept de PROPRIETATE, dobandit prin Lege, cota actuala 1/1, cota initiala 1/1 1) RĂDUCU ILIE	A1.1, A1.2

C. Partea III. SARCINI .

Inscrieri privind dezmembramintele dreptului de proprietate, drepturi reale de garanție și sarcini	Referințe
NU SUNT	

Anexa Nr. 1 La Partea I

Teren

Nr cadastral	Suprafața (mp)*	Observații / Referințe
	1.670	

* Suprafața este determinată în planul de proiecție Stereo 70.



Date referitoare la teren

Crt	Categorie folosință	Intra vilan	Suprafața (mp)	Tarla	Parcelă	Nr. topo	Observații / Referințe
1	curți constructii	DA	654	6	147	-	
2	vie	DA	582	6	148	-	
3	arabil	DA	434	6	149	-	

Date referitoare la construcții

Crt	Număr	Destinație construcție	Supraf. (mp)	Situație juridică	Observații / Referințe
A1.1		construcții de locuințe	154	Cu acte	Nr. niveluri:2; S. construita la sol:154 mp;
A1.2		construcții anexa	101	Cu acte	Nr. niveluri:1; S. construita la sol:101 mp;

Lungime Segmente

1) Valorile lungimilor segmentelor sunt obținute din proiecție în plan.

Punct început	X / Y	Punct sfârșit	X / Y	Lungime segment (** (m))
1	428.674,274 300.492,668	2	428.673,156 300.490,639	2.317

Punct început	X / Y	Punct sfârșit	X / Y	Lungime segment (** (m)
2	428.673,156 300.490,639	3	428.656,954 300.461,577	33.273
3	428.656,954 300.461,577	4	428.658,714 300.461,376	1.771
4	428.658,714 300.461,376	5	428.658,719 300.461,376	0.005
5	428.658,719 300.461,376	6	428.681,297 300.458,797	22.725
6	428.681,297 300.458,797	7	428.688,245 300.472,758	15.594
7	428.688,245 300.472,758	8	428.691,464 300.477,715	5.91
8	428.691,464 300.477,715	9	428.693,578 300.481,489	4.326
9	428.693,578 300.481,489	10	428.699,667 300.492,359	12.459
10	428.699,667 300.492,359	11	428.706,142 300.503,917	13.248
11	428.706,142 300.503,917	12	428.706,294 300.504,175	0.299
12	428.706,294 300.504,175	13	428.712,271 300.514,336	11.789
13	428.712,271 300.514,336	14	428.715,902 300.520,509	7.162
14	428.715,902 300.520,509	15	428.694,831 300.529,95	23.089
15	428.694,831 300.529,95	16	428.689,352 300.520,031	11.332
16	428.689,352 300.520,031	17	428.686,739 300.515,289	5.414
17	428.686,739 300.515,289	18	428.685,7 300.513,402	2.154
18	428.685,7 300.513,402	1	428.674,274 300.492,668	23.674

** Lungimile segmentelor sunt determinate în planul de proiecție Stereo 70 și sunt rotunjite la 1 milimetru.

*** Distanța dintre puncte este formată din segmente cumulate ce sunt mai mici decât valoarea 1 milimetru.

**DATE DESPRE IMOBILUL NR. 6025**

Oficiul de Cadastru și Publicitate Imobiliară DOLJ
Biroul de Cadastru și Publicitate Imobiliară Craiova

A. Partea I. Descrierea imobilului

TEREN Intravilan

Adresa: Loc. Tartal, Jud. Dolj, T6 P144, P145, P146

Nr. Crt	Nr cadastral Nr. topografic	Suprafața* (mp)	Observații / Referințe
A1		2.534	Sector cadastral:33 Teren neimprijmit;

Construcții

Crt	Nr cadastral Nr. topografic	Adresa	Observații / Referințe
A1.1		Loc. Tartal, Jud. Dolj, T6 P144, P145, P146	Nr. niveluri:2; S. construita la sol:115 mp;
A1.2		Loc. Tartal, Jud. Dolj, T6 P144, P145, P146	Nr. niveluri:1; S. construita la sol:121 mp;
A1.3		Loc. Tartal, Jud. Dolj, T6 P144, P145, P146	Nr. niveluri:1; S. construita la sol:68 mp;
A1.4		Loc. Tartal, Jud. Dolj, T6 P144, P145, P146	Nr. niveluri:1; S. construita la sol:65 mp;
A1.5		Loc. Tartal, Jud. Dolj, T6 P144, P145, P146	Nr. niveluri:1; S. construita la sol:42 mp;

B. Partea II. Proprietari și acte

Inscrieri privitoare la dreptul de proprietate și alte drepturi reale		Referințe
/		
Act Administrativ nr. TDP 229-2192, din 23/11/1993 emis de CJSDPAT DOLJ;		
B1	Intabulare, drept de PROPRIETATE, dobandit prin Reconstituire, cota actuala 2148/2534, cota initiala 1/1 1) DELCEA EUGENIA, LIPSA CNP 2) POPESCU ION, LIPSA CNP 3) POPESCU SEBASTIAN, LIPSA CNP	A1
Act Normativ nr. Legea 7, din 13/03/1996 emis de PARLAMENTUL ROMANIEI;		
B2	Intabulare, drept de PROPRIETATE, dobandit prin Lege, cota actuala 1/1, cota initiala 1/1 1) DELCEA EUGENIA, LIPSA CNP 2) POPESCU ION, LIPSA CNP 3) POPESCU SEBASTIAN, LIPSA CNP	A1.1, A1.2, A1.3, A1.4, A1.5
B3	Inscrierea posesiei, drept de PROPRIETATE, dobandit prin Lege, cota actuala 386/2534, cota initiala 1/1 1) DELCEA EUGENIA, LIPSA CNP 2) POPESCU ION, LIPSA CNP 3) POPESCU SEBASTIAN, LIPSA CNP	A1

C. Partea III. SARCINI .

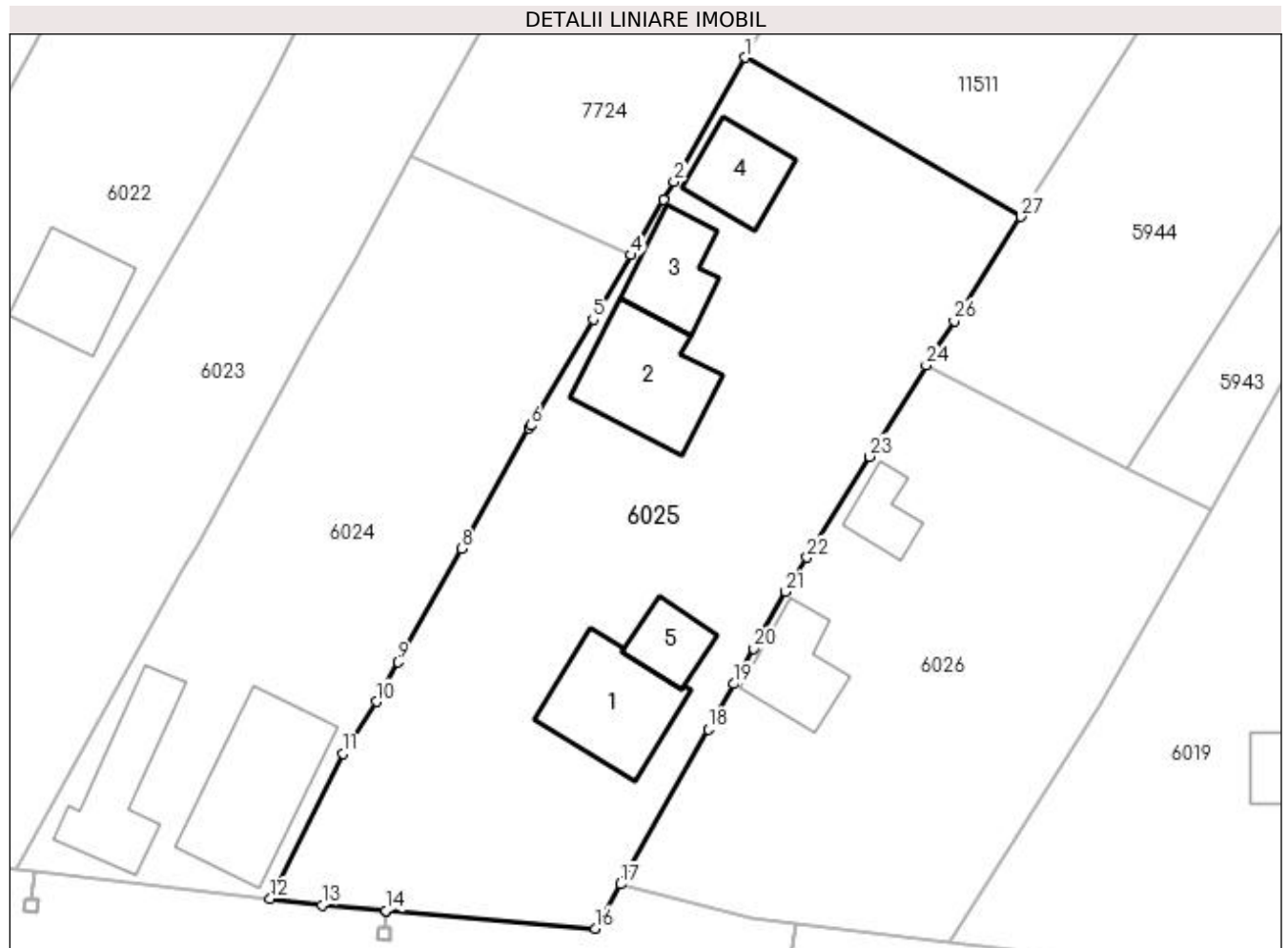
Inscrieri privind dezmembramentele dreptului de proprietate, drepturi reale de garanție și sarcini	Referințe
NU SUNT	

Anexa Nr. 1 La Partea I

Teren

Nr cadastral	Suprafața (mp)*	Observații / Referințe
	2.534	

* Suprafața este determinată în planul de proiecție Stereo 70.



Date referitoare la teren

Crt	Categorie folosință	Intra vilan	Suprafața (mp)	Tarla	Parcelă	Nr. topo	Observații / Referințe
1	curți construcții	DA	952	6	144	-	
2	vie	DA	741	6	145	-	
3	arabil	DA	841	6	146	-	

Date referitoare la construcții

Crt	Număr	Destinație construcție	Supraf. (mp)	Situație juridică	Observații / Referințe
A1.1		construcții de locuințe	115	Cu acte	Nr. niveluri:2; S. construita la sol:115 mp;
A1.2		construcții anexa	121	Cu acte	Nr. niveluri:1; S. construita la sol:121 mp;
A1.3		construcții anexa	68	Cu acte	Nr. niveluri:1; S. construita la sol:68 mp;
A1.4		construcții anexa	65	Cu acte	Nr. niveluri:1; S. construita la sol:65 mp;
A1.5		construcții anexa	42	Cu acte	Nr. niveluri:1; S. construita la sol:42 mp;

Lungime Segmente

1) Valorile lungimilor segmentelor sunt obținute din proiecție în plan.

Punct început	X / Y	Punct sfârșit	X / Y	Lungime segment (** (m)
1	428.726,84 300.539,427	2	428.720,016 300.527,544	13.703
3	428.719,018 300.525,806	4	428.715,902 300.520,509	6.146
5	428.712,271 300.514,336	6	428.706,294 300.504,175	11.789
7	428.706,142 300.503,917	8	428.699,667 300.492,359	13.248
9	428.693,578 300.481,489	10	428.691,464 300.477,715	4.326
11	428.688,245 300.472,758	12	428.681,297 300.458,797	15.594
13	428.686,263 300.458,21	14	428.692,409 300.457,685	6.168
15	428.692,414 300.457,684	16	428.712,485 300.455,968	20.144
17	428.714,925 300.460,227	18	428.723,301 300.475,059	17.034
19	428.725,759 300.479,413	20	428.727,674 300.482,805	3.895
21	428.730,74 300.488,233	22	428.732,789 300.491,532	3.884
23	428.738,785 300.501,181	24	428.744,226 300.509,937	10.309
25	428.745,086 300.511,321	26	428.746,918 300.514,196	3.409
27	428.753,286 300.524,191	1	428.726,84 300.539,427	30.521

Punct început	X / Y	Punct sfârșit	X / Y	Lungime segment (** (m)
2	428.720,016 300.527,544	3	428.719,018 300.525,806	2.004
4	428.715,902 300.520,509	5	428.712,271 300.514,336	7.162
6	428.706,294 300.504,175	7	428.706,142 300.503,917	0.299
8	428.699,667 300.492,359	9	428.693,578 300.481,489	12.459
10	428.691,464 300.477,715	11	428.688,245 300.472,758	5.91
12	428.681,297 300.458,797	13	428.686,263 300.458,21	5.001
14	428.692,409 300.457,685	15	428.692,414 300.457,684	0.005
16	428.712,485 300.455,968	17	428.714,925 300.460,227	4.908
18	428.723,301 300.475,059	19	428.725,759 300.479,413	5.0
20	428.727,674 300.482,805	21	428.730,74 300.488,233	6.234
22	428.732,789 300.491,532	23	428.738,785 300.501,181	11.36
24	428.744,226 300.509,937	25	428.745,086 300.511,321	1.629
26	428.746,918 300.514,196	27	428.753,286 300.524,191	11.851

** Lungimile segmentelor sunt determinate în planul de proiecție Stereo 70 și sunt rotunjite la 1 milimetru.

*** Distanța dintre puncte este formată din segmente cumulate ce sunt mai mici decât valoarea 1 milimetru.

**DATE DESPRE IMOBILUL NR. 6026**

Oficiul de Cadastru și Publicitate Imobiliară DOLJ
Biroul de Cadastru și Publicitate Imobiliară Craiova

A. Partea I. Descrierea imobilului

TEREN Intravilan

Adresa: Loc. Tartal, Jud. Dolj, T6 P140, P141, P142, P143

Nr. Crt	Nr cadastral Nr. topografic	Suprafața* (mp)	Observații / Referințe
A1		1.655	Sector cadastral:33 Teren neimpregmuit;

Construcții

Crt	Nr cadastral Nr. topografic	Adresa	Observații / Referințe
A1.1		Loc. Tartal, Jud. Dolj, T6 P140, P141, P142, P143	Nr. niveluri:1; S. construita la sol:70 mp;
A1.2		Loc. Tartal, Jud. Dolj, T6 P140, P141, P142, P143	Nr. niveluri:1; S. construita la sol:36 mp;

B. Partea II. Proprietari și acte

Inscrieri privitoare la dreptul de proprietate și alte drepturi reale		Referințe
/		
Act Administrativ nr. TDP 167-9566, din 04/11/1993 emis de CJSDPAT DOLJ;		
B1	Intabulare, drept de PROPRIETATE, dobandit prin Reconstituire, cota actuala 1/1, cota initiala 1/1 1) VĂTĂȘELU CONSTANȚA, LIPSA CNP	A1
Act Normativ nr. Legea 7, din 13/03/1996 emis de PARLAMENTUL ROMÂNIEI;		
B2	Intabulare, drept de PROPRIETATE, dobandit prin Lege, cota actuala 1/1, cota initiala 1/1 1) VĂTĂȘELU CONSTANȚA, LIPSA CNP	A1.1, A1.2

C. Partea III. SARCINI .

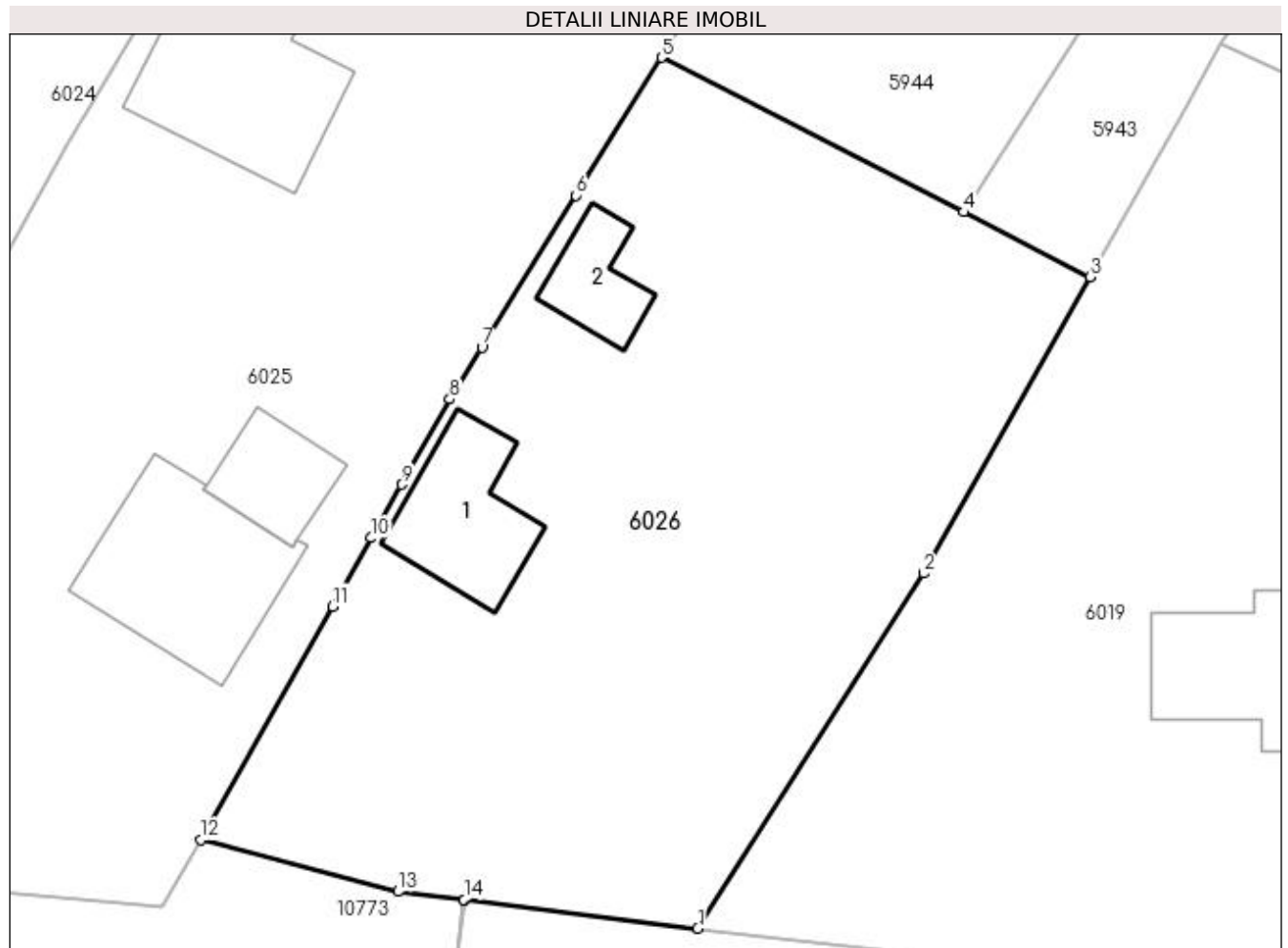
Inscrieri privind dezmembramintele dreptului de proprietate, drepturi reale de garanție și sarcini	Referințe
NU SUNT	

Anexa Nr. 1 La Partea I

Teren

Nr cadastral	Suprafața (mp)*	Observații / Referințe
	1.655	

* Suprafața este determinată în planul de proiecție Stereo 70.



Date referitoare la teren

Crt	Categorie folosință	Intra vilan	Suprafața (mp)	Tarla	Parcelă	Nr. topo	Observații / Referințe
1	curți construcții	DA	401	6	140	-	
2	arabil	DA	934	6	141, 143	-	
3	vie	DA	320	6	142	-	

Date referitoare la construcții

Crt	Număr	Destinație construcție	Supraf. (mp)	Situație juridică	Observații / Referințe
A1.1		construcții de locuințe	70	Cu acte	Nr. niveluri:1; S. construita la sol:70 mp;
A1.2		construcții anexa	36	Cu acte	Nr. niveluri:1; S. construita la sol:36 mp;

Lungime Segmente

1) Valorile lungimilor segmentelor sunt obținute din proiecție în plan.

Punct început	X / Y	Punct sfârșit	X / Y	Lungime segment (** (m))
1	428.746,518 300.454,591	2	428.760,872 300.477,163	26.749

Punct început	X / Y	Punct sfârșit	X / Y	Lungime segment (** (m)
2	428.760,872 300.477,163	3	428.771,469 300.495,997	21.611
3	428.771,469 300.495,997	4	428.763,425 300.500,113	9.036
4	428.763,425 300.500,113	5	428.744,226 300.509,937	21.566
5	428.744,226 300.509,937	6	428.738,785 300.501,181	10.309
6	428.738,785 300.501,181	7	428.732,789 300.491,532	11.36
7	428.732,789 300.491,532	8	428.730,74 300.488,233	3.884
8	428.730,74 300.488,233	9	428.727,674 300.482,805	6.234
9	428.727,674 300.482,805	10	428.725,759 300.479,413	3.895
10	428.725,759 300.479,413	11	428.723,301 300.475,059	5.0
11	428.723,301 300.475,059	12	428.714,925 300.460,227	17.034
12	428.714,925 300.460,227	13	428.727,459 300.456,937	12.959
13	428.727,459 300.456,937	14	428.731,654 300.456,421	4.227
14	428.731,654 300.456,421	15	428.731,659 300.456,42	0.005
15	428.731,659 300.456,42	1	428.746,518 300.454,591	14.971

** Lungimile segmentelor sunt determinate în planul de proiecție Stereo 70 și sunt rotunjite la 1 milimetru.

*** Distanța dintre puncte este formată din segmente cumulate ce sunt mai mici decât valoarea 1 milimetru.

**DATE DESPRE IMOBILUL NR. 6027**

Oficiul de Cadastru și Publicitate Imobiliară DOLJ
Biroul de Cadastru și Publicitate Imobiliară Craiova

A. Partea I. Descrierea imobilului

TEREN Intravilan

Adresa: Loc. Tartal, Jud. Dolj, T6, P135, P136, P137 jud. Dolj

Nr. Crt	Nr cadastral Nr. topografic	Suprafața* (mp)	Observații / Referințe
A1	33493	2.514	Sector cadastral:33 Teren imprejmuit;

Construcții

Crt	Nr cadastral Nr. topografic	Adresa	Observații / Referințe
A1.1	33493-C1	Loc. Tartal, Jud. Dolj, T6, P135, P136, P137 jud. Dolj	Nr. niveluri:1; S. construita la sol:84 mp; S. construita desfasurata:84 mp; Locuinta din caramida, acoperita cu tigla, anul constructiei 1940

B. Partea II. Proprietari și acte

Inscrieri privitoare la dreptul de proprietate și alte drepturi reale		Referințe
125064 / 04/07/2022		
Act Notarial nr. contract de vanzare cumparare aut nr 762, din 01/06/2022 emis de Bazgu Mariana;		
B1	Intabulare, drept de PROPRIETATE, dobandit prin Conventie, cota actuala 1/1, cota initiala 1/1 1) RĂCĂREANU LEONARD-IONUȚ 2) RĂCĂREANU LAURA-COSMINA	A1, A1.1

C. Partea III. SARCINI .

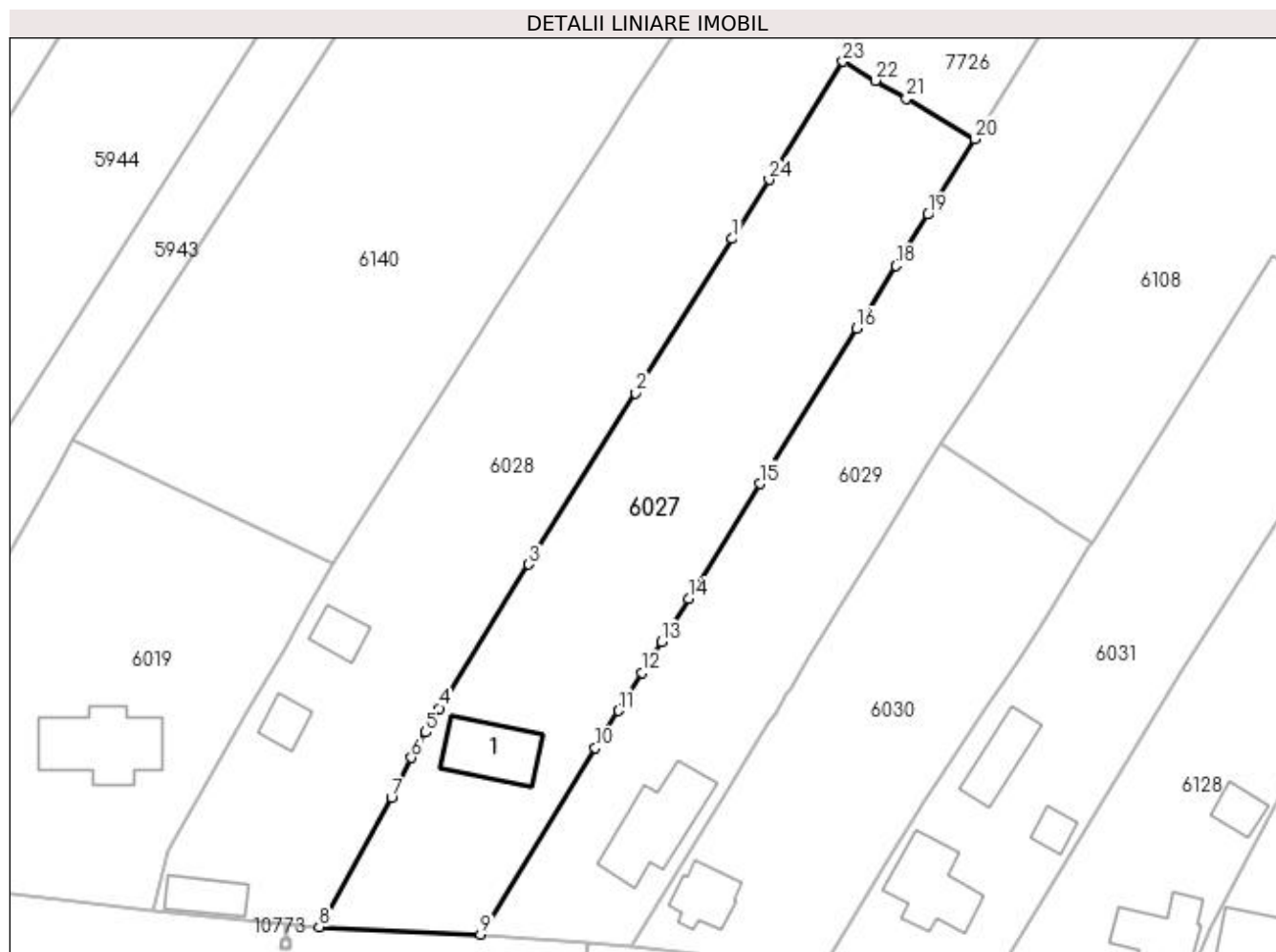
Inscrieri privind dezmembramintele dreptului de proprietate, drepturi reale de garanție și sarcini	Referințe
NU SUNT	

Anexa Nr. 1 La Partea I

Teren

Nr cadastral	Suprafața (mp)*	Observații / Referințe
33493	2.514	

* Suprafața este determinată în planul de proiecție Stereo 70.



Date referitoare la teren

Crt	Categorie folosință	Intra vilan	Suprafața (mp)	Tarla	Parcelă	Nr. topo	Observații / Referințe
1	curți construcții	DA	965	6	135	-	Imprejmuir: limita conventionala, gard de lemn, gard plasa sarma
2	livada	DA	998	6	136	-	Imprejmuir: limita conventionala, gard de lemn, gard plasa sarma
3	vie	DA	551	6	137	-	Imprejmuir: limita conventionala, gard de lemn, gard plasa sarma

Date referitoare la construcții

Crt	Număr	Destinație construcție	Supraf. (mp)	Situație juridică	Observații / Referințe
A1.1	33493-C1	construcții de locuințe	84	Cu acte	Nr. niveluri:1; S. construita la sol:84 mp; S. construita desfasurata:84 mp; Locuinta din caramida, acoperita cu tigla, anul constructiei 1940

Lungime Segmente

1) Valorile lungimilor segmentelor sunt obținute din proiecție în plan.

Punct început	X / Y	Punct sfârșit	X / Y	Lungime segment (** (m)	Punct început	X / Y	Punct sfârșit	X / Y	Lungime segment (** (m)
1	428.865,68 300.537,006	2	428.853,106 300.516,882	23.729	2	428.853,106 300.516,882	3	428.839,192 300.494,613	26.258

Punct început	X / Y	Punct sfârșit	X / Y	Lungime segment (** (m)
3	428.839,192 300.494,613	4	428.827,507 300.475,911	22.052
5	428.825,739 300.472,759	6	428.823,889 300.469,46	3.782
7	428.821,265 300.464,315	8	428.811,889 300.447,447	19.299
9	428.832,921 300.446,474	10	428.847,863 300.470,72	28.48
11	428.850,865 300.475,591	12	428.853,951 300.480,535	5.828
13	428.856,44 300.484,521	14	428.859,961 300.490,161	6.649
15	428.869,311 300.505,139	16	428.881,893 300.525,294	23.76
17	428.882,909 300.526,924	18	428.886,987 300.533,469	7.711
19	428.891,147 300.540,146	20	428.897,286 300.549,998	11.608
21	428.888,344 300.555,23	22	428.884,324 300.557,583	4.658
23	428.880,086 300.560,063	24	428.870,482 300.544,693	18.124

Punct început	X / Y	Punct sfârșit	X / Y	Lungime segment (** (m)
4	428.827,507 300.475,911	5	428.825,739 300.472,759	3.614
6	428.823,889 300.469,46	7	428.821,265 300.464,315	5.776
8	428.811,889 300.447,447	9	428.832,921 300.446,474	21.054
10	428.847,863 300.470,72	11	428.850,865 300.475,591	5.722
12	428.853,951 300.480,535	13	428.856,44 300.484,521	4.699
14	428.859,961 300.490,161	15	428.869,311 300.505,139	17.657
16	428.881,893 300.525,294	17	428.882,909 300.526,924	1.921
18	428.886,987 300.533,469	19	428.891,147 300.540,146	7.867
20	428.897,286 300.549,998	21	428.888,344 300.555,23	10.36
22	428.884,324 300.557,583	23	428.880,086 300.560,063	4.91
24	428.870,482 300.544,693	1	428.865,68 300.537,006	9.064

** Lungimile segmentelor sunt determinate în planul de proiecție Stereo 70 și sunt rotunjite la 1 milimetru.

*** Distanța dintre puncte este formată din segmente cumulate ce sunt mai mici decât valoarea 1 milimetru.

**DATE DESPRE IMOBILUL NR. 6028**

Oficiul de Cadastru și Publicitate Imobiliară DOLJ
Biroul de Cadastru și Publicitate Imobiliară Craiova

A. Partea I. Descrierea imobilului

TEREN Necunoscut

Adresa: Loc. Tartal, Jud. Dolj, T6 P131, P132, P133; T32, P273

Nr. Crt	Nr cadastral Nr. topografic	Suprafața* (mp)	Observații / Referințe
A1		3.891	Sector cadastral:33 Teren neimpregmuit; Conform PUG aprobat prin HCL 28/2015, suprafata intravilan =2582 mp, suprafata extravilan =1309 mp.

Construcții

Crt	Nr cadastral Nr. topografic	Adresa	Observații / Referințe
A1.1		Loc. Tartal, Jud. Dolj, T6 P131, P132, P133; T32, P273	Nr. niveluri:1; S. construita la sol:46 mp;
A1.2		Loc. Tartal, Jud. Dolj, T6 P131, P132, P133; T32, P273	Nr. niveluri:1; S. construita la sol:29 mp;
A1.3		Loc. Tartal, Jud. Dolj, T6 P131, P132, P133; T32, P273	Nr. niveluri:1; S. construita la sol:32 mp;

B. Partea II. Proprietari și acte

Inscrieri privitoare la dreptul de proprietate și alte drepturi reale		Referințe
/		
Act Notarial nr. APV 581, din 04/04/2014 emis de SPN DOINA FĂURAR;		
B1	Intabulare, drept de PROPRIETATE, dobandit prin lesire Din Indiviziune, cota actuala 1/1, cota initiala 1/1 1) UDREA FLORINA 2) MÎRȘU ANIȘOARA	A1
Act Normativ nr. Legea 7, din 13/03/1996 emis de PARLAMENTUL ROMÂNIEI;		
B2	Intabulare, drept de PROPRIETATE, dobandit prin Lege, cota actuala 1/1, cota initiala 1/1 1) UDREA FLORINA 2) MÎRȘU ANIȘOARA	A1.1, A1.2, A1.3

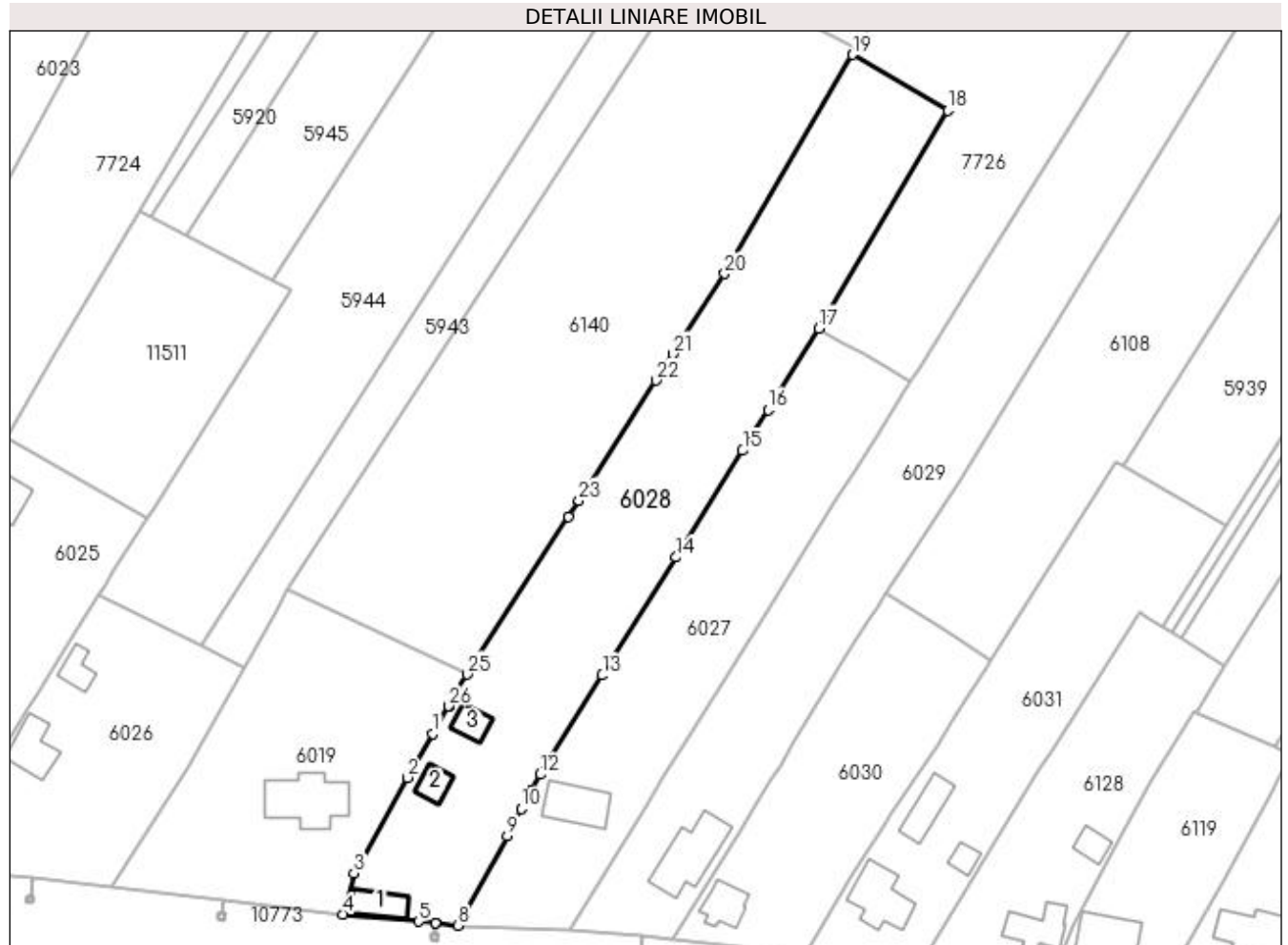
C. Partea III. SARCINI .

Inscrieri privind dezmembramintele dreptului de proprietate, drepturi reale de garanție și sarcini	Referințe
NU SUNT	

Anexa Nr. 1 La Partea I**Teren**

Nr cadastral	Suprafața (mp)*	Observații / Referințe
	3.891	Conform PUG aprobat prin HCL 28/2015, suprafata intravilan =2582 mp, suprafata extravilan =1309 mp.

* Suprafața este determinată în planul de proiecție Stereo 70.

**Date referitoare la teren**

Crt	Categorie folosință	Intra vilan	Suprafața (mp)	Tarla	Parcelă	Nr. topo	Observații / Referințe
1	curți constructii	DA	539	6	131	-	
2	arabil	DA	206	6	132	-	
3	arabil	DA	722	6	132	-	
4	livada	DA	1.115	6	133	-	
5	arabil	NU	1.309	32	273	-	

Date referitoare la construcții

Crt	Număr	Destinație construcție	Supraf. (mp)	Situație juridică	Observații / Referințe
A1.1		construcții de locuințe	46	Cu acte	Nr. niveluri:1; S. construită la sol:46 mp;
A1.2		construcții anexa	29	Cu acte	Nr. niveluri:1; S. construită la sol:29 mp;
A1.3		construcții anexa	32	Cu acte	Nr. niveluri:1; S. construită la sol:32 mp;

Lungime Segmente

1) Valorile lungimilor segmentelor sunt obținute din proiecție în plan.

Punct început	X / Y	Punct sfârșit	X / Y	Lungime segment (** (m)
1	428.807,228 300.483,591	2	428.802,454 300.475,322	9.548
3	428.792,303 300.457,297	4	428.790,331 300.449,534	8.01
5	428.804,564 300.448,183	6	428.807,688 300.447,869	3.14
7	428.807,693 300.447,869	8	428.811,889 300.447,447	4.217
9	428.821,265 300.464,315	10	428.823,889 300.469,46	5.776
11	428.825,739 300.472,759	12	428.827,507 300.475,911	3.614
13	428.839,192 300.494,613	14	428.853,106 300.516,882	26.258
15	428.865,68 300.537,006	16	428.870,482 300.544,693	9.064
17	428.880,086 300.560,063	18	428.904,346 300.601,157	47.721
19	428.886,405 300.611,655	20	428.862,316 300.570,351	47.815
21	428.852,556 300.555,182	22	428.849,355 300.550,208	5.915
23	428.834,801 300.527,592	24	428.832,813 300.524,502	3.674
25	428.813,688 300.494,782	26	428.810,225 300.488,783	6.927
27	428.810,202 300.488,743	1	428.807,228 300.483,591	5.949

Punct început	X / Y	Punct sfârșit	X / Y	Lungime segment (** (m)
2	428.802,454 300.475,322	3	428.792,303 300.457,297	20.687
4	428.790,331 300.449,534	5	428.804,564 300.448,183	14.297
6	428.807,688 300.447,869	7	428.807,693 300.447,869	0.005
8	428.811,889 300.447,447	9	428.821,265 300.464,315	19.299
10	428.823,889 300.469,46	11	428.825,739 300.472,759	3.782
12	428.827,507 300.475,911	13	428.839,192 300.494,613	22.052
14	428.853,106 300.516,882	15	428.865,68 300.537,006	23.729
16	428.870,482 300.544,693	17	428.880,086 300.560,063	18.124
18	428.904,346 300.601,157	19	428.886,405 300.611,655	20.787
20	428.862,316 300.570,351	21	428.852,556 300.555,182	18.038
22	428.849,355 300.550,208	23	428.834,801 300.527,592	26.894
24	428.832,813 300.524,502	25	428.813,688 300.494,782	35.342
26	428.810,225 300.488,783	27	428.810,202 300.488,743	0.046

** Lungimile segmentelor sunt determinate în planul de proiecție Stereo 70 și sunt rotunjite la 1 milimetru.

*** Distanța dintre puncte este formată din segmente cumulate ce sunt mai mici decât valoarea 1 milimetru.

**DATE DESPRE IMOBILUL NR. 6029**

Oficiul de Cadastru și Publicitate Imobiliară DOLJ
Biroul de Cadastru și Publicitate Imobiliară Craiova

A. Partea I. Descrierea imobilului

TEREN Necunoscut

Adresa: Loc. Tartal, Jud. Dolj, T6 P129, P130; T32, P274

Nr. Crt	Nr cadastral Nr. topografic	Suprafața* (mp)	Observații / Referințe
A1		4.698	Sector cadastral:33 Teren neimprejmuit; Conform PUG aprobat prin HCL 28/2015, suprafata intravilan =1830 mp, suprafata extravilan =2868 mp.

Construcții

Crt	Nr cadastral Nr. topografic	Adresa	Observații / Referințe
A1.1		Loc. Tartal, Jud. Dolj, T6 P129, P130; T32, P274	Nr. niveluri:1; S. construita la sol:117 mp;

B. Partea II. Proprietari și acte

Inscrieri privitoare la dreptul de proprietate și alte drepturi reale		Referințe
/		
Act Administrativ nr. TDP 187-9566, din 08/11/1993 emis de CJSDPAT DOLJ;		
B1	Intabulare, drept de PROPRIETATE, dobandit prin Reconstituire, cota actuala 1/1, cota initiala 1/1 1) CRĂCIUN ION, LIPSA CNP	A1
Act Normativ nr. LEGEA 7, din 13/03/1996 emis de PARLAMENTUL ROMÂNIEI;		
B2	Intabulare, drept de PROPRIETATE, dobandit prin Lege, cota actuala 1/1, cota initiala 1/1 1) CRĂCIUN ION, LIPSA CNP	A1.1

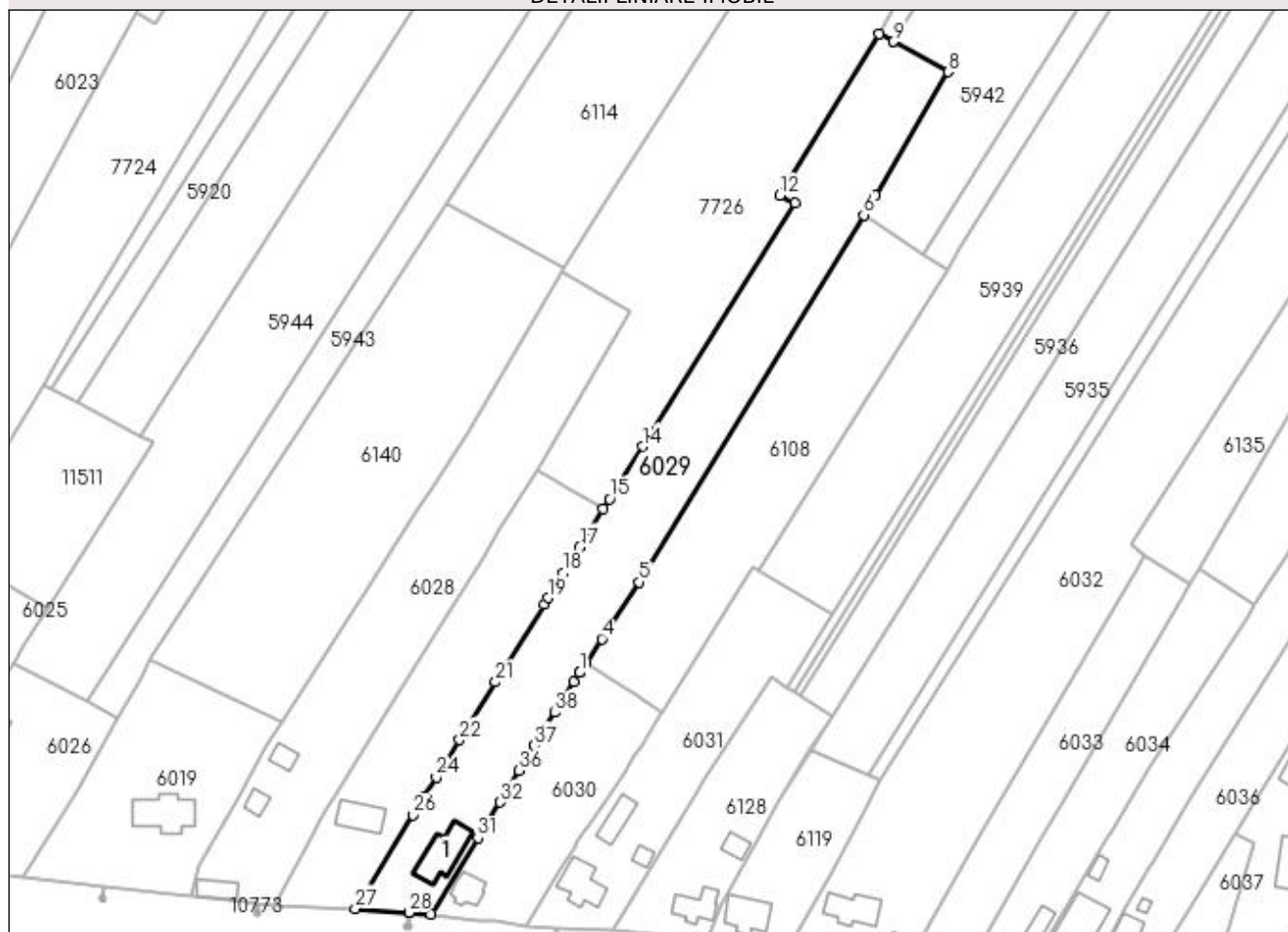
C. Partea III. SARCINI .

Inscrieri privind dezmembramintele dreptului de proprietate, drepturi reale de garanție și sarcini	Referințe
NU SUNT	

Anexa Nr. 1 La Partea I**Teren**

Nr cadastral	Suprafața (mp)*	Observații / Referințe
	4.698	Conform PUG aprobat prin HCL 28/2015, suprafata intravilan =1830 mp, suprafata extravilan =2868 mp.

* Suprafața este determinată în planul de proiecție Stereo 70.

DETALII LINIARE IMOBIL**Date referitoare la teren**

Crt	Categorie folosință	Intra vilan	Suprafața (mp)	Tarla	Parcelă	Nr. topo	Observații / Referințe
1	curți construcții	DA	832	6	129	-	
2	livada	DA	304	6	130	-	
3	arabil	DA	694	32	274	-	
4	arabil	NU	2.868	32	274	-	

Date referitoare la construcții

Crt	Număr	Destinație construcție	Supraf. (mp)	Situație juridică	Observații / Referințe
A1.1		construcții de locuințe	117	Cu acte	Nr. niveluri:1; S. construita la sol:117 mp;

Lungime Segmente

1) Valorile lungimilor segmentelor sunt obținute din proiecție în plan.

Punct început	X / Y	Punct sfârșit	X / Y	Lungime segment (** (m)	Punct început	X / Y	Punct sfârșit	X / Y	Lungime segment (** (m)
1	428.891,128 300.507,584	2	428.891,193 300.507,688	0.123	2	428.891,193 300.507,688	3	428.892,786 300.510,23	3.0

Punct început	X / Y	Punct sfârșit	X / Y	Lungime segment (** (m)
3	428.892,786 300.510,23	4	428.896,894 300.516,338	7.361
5	428.906,528 300.531,015	6	428.964,732 300.626,227	111.593
7	428.967,849 300.631,326	8	428.986,661 300.663,306	37.103
9	428.972,371 300.671,147	10	428.972,359 300.671,154	0.014
11	428.968,767 300.673,125	12	428.943,061 300.631,252	49.134
13	428.946,865 300.629,306	14	428.907,411 300.566,201	74.424
15	428.898,906 300.552,597	16	428.897,286 300.549,998	3.063
17	428.891,147 300.540,146	18	428.886,987 300.533,469	7.867
19	428.882,909 300.526,924	20	428.881,893 300.525,294	1.921
21	428.869,311 300.505,139	22	428.859,961 300.490,161	17.657
23	428.856,44 300.484,521	24	428.853,951 300.480,535	4.699
25	428.850,865 300.475,591	26	428.847,863 300.470,72	5.722
27	428.832,921 300.446,474	28	428.846,838 300.445,414	13.957
29	428.846,843 300.445,413	30	428.852,626 300.444,973	5.8
31	428.864,728 300.464,733	32	428.870,443 300.473,969	10.861
33	428.871,236 300.475,25	34	428.872,815 300.477,801	3.0
35	428.873,173 300.478,403	36	428.875,453 300.482,234	4.458
37	428.879,321 300.488,736	38	428.884,673 300.497,279	10.081
39	428.889,678 300.505,269	1	428.891,128 300.507,584	2.732

Punct început	X / Y	Punct sfârșit	X / Y	Lungime segment (** (m)
4	428.896,894 300.516,338	5	428.906,528 300.531,015	17.556
6	428.964,732 300.626,227	7	428.967,849 300.631,326	5.976
8	428.986,661 300.663,306	9	428.972,371 300.671,147	16.3
10	428.972,359 300.671,154	11	428.968,767 300.673,125	4.097
12	428.943,061 300.631,252	13	428.946,865 300.629,306	4.273
14	428.907,411 300.566,201	15	428.898,906 300.552,597	16.044
16	428.897,286 300.549,998	17	428.891,147 300.540,146	11.608
18	428.886,987 300.533,469	19	428.882,909 300.526,924	7.711
20	428.881,893 300.525,294	21	428.869,311 300.505,139	23.76
22	428.859,961 300.490,161	23	428.856,44 300.484,521	6.649
24	428.853,951 300.480,535	25	428.850,865 300.475,591	5.828
26	428.847,863 300.470,72	27	428.832,921 300.446,474	28.48
28	428.846,838 300.445,414	29	428.846,843 300.445,413	0.005
30	428.852,626 300.444,973	31	428.864,728 300.464,733	23.171
32	428.870,443 300.473,969	33	428.871,236 300.475,25	1.507
34	428.872,815 300.477,801	35	428.873,173 300.478,403	0.7
36	428.875,453 300.482,234	37	428.879,321 300.488,736	7.566
38	428.884,673 300.497,279	39	428.889,678 300.505,269	9.428

** Lungimile segmentelor sunt determinate în planul de proiecție Stereo 70 și sunt rotunjite la 1 milimetru.

*** Distanța dintre puncte este formată din segmente cumulate ce sunt mai mici decât valoarea 1 milimetru.

**DATE DESPRE IMOBILUL NR. 6030**

Oficiul de Cadastru și Publicitate Imobiliară DOLJ
Biroul de Cadastru și Publicitate Imobiliară Craiova

A. Partea I. Descrierea imobilului

TEREN Intravilan

Adresa: Loc. Tartal, Str Iancu Jianu, Nr. 90, Jud. Dolj, fosta T6, P126, P127, P128, P128/1

Nr. Crt	Nr cadastral Nr. topografic	Suprafața* (mp)	Observații / Referințe
A1	31370	1.634	Sector cadastral:33 Teren neimprejmit;

Construcții

Crt	Nr cadastral Nr. topografic	Adresa	Observații / Referințe
A1.1	31370-C1	Loc. Tartal, Str Iancu Jianu, Nr. 90, Jud. Dolj, fosta T6, P126, P127, P128, P128/1	Nr. niveluri:1; S. construita la sol:53 mp; Construita in 1964 din caramida si paianta, acoperis tigla. 2 camere, hol, bucatarie, camera.

B. Partea II. Proprietari și acte

Inscrieri privitoare la dreptul de proprietate și alte drepturi reale		Referințe
25335 / 26/01/2018		
Act Notarial nr. Contract de Vanzare aut. nr. 188, din 25/01/2018 emis de Papa Andreea Diana;		
B1	Intabulare, drept de PROPRIETATE, dobandit prin Conventie, cota actuala 1/1, cota initiala 1/1 1) HOLINSCHI IOHANN-MARIO 2) HOLINSCHI MIHAELA	A1, A1.1

C. Partea III. SARCINI .

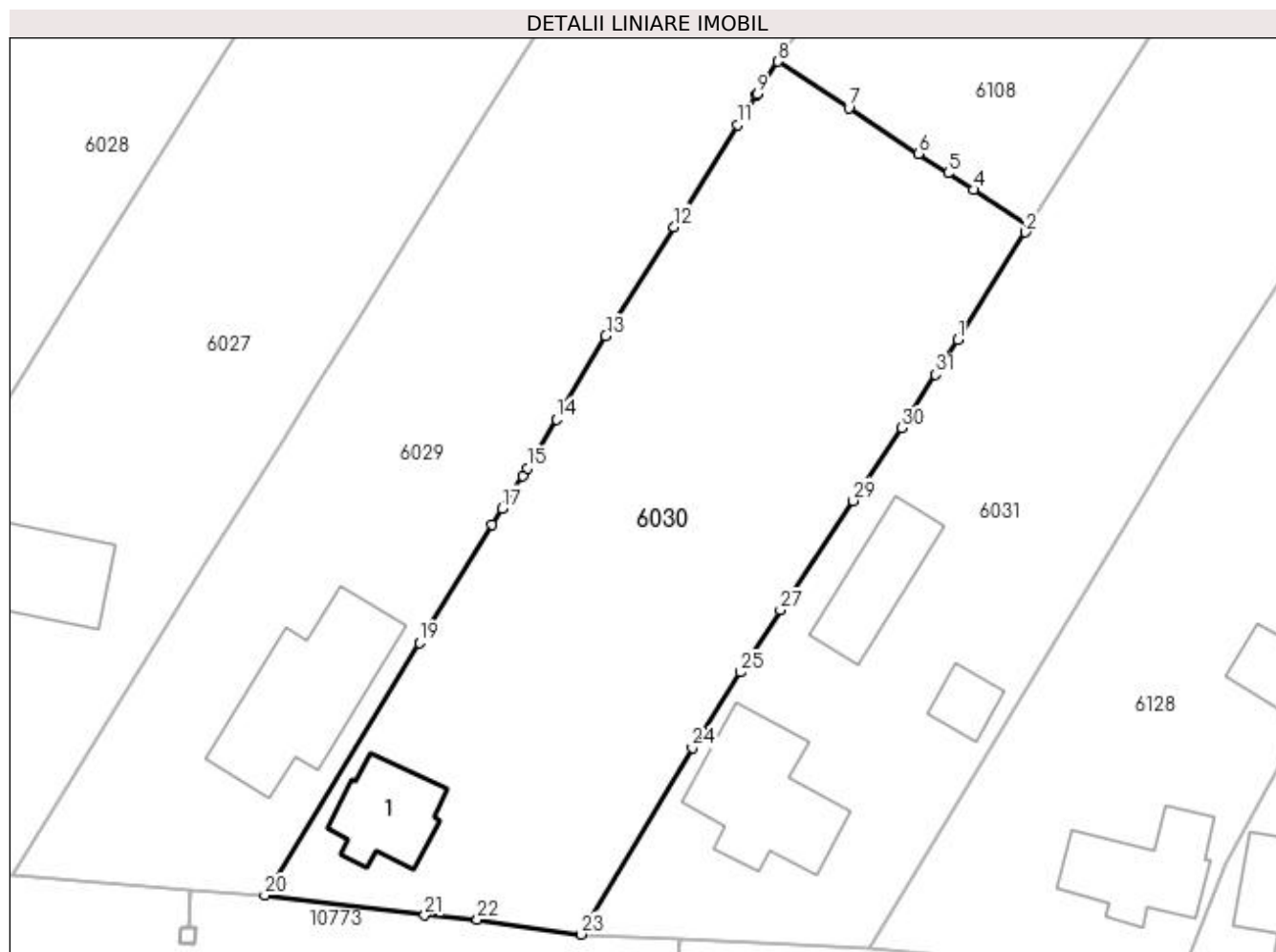
Inscrieri privind dezmembramintele dreptului de proprietate, drepturi reale de garanție și sarcini	Referințe
NU SUNT	

Anexa Nr. 1 La Partea I

Teren

Nr cadastral	Suprafața (mp)*	Observații / Referințe
31370	1.634	

* Suprafața este determinată în planul de proiecție Stereo 70.



Date referitoare la teren

Crt	Categorie folosință	Intravilan	Suprafața (mp)	Tarla	Parcelă	Nr. topo	Observații / Referințe
1	curți construcții	DA	668	6	126	-	Teren intravilan parțial împrejmuit
2	vie	DA	773	6	128	-	Teren intravilan parțial împrejmuit
3	arabil	DA	123	6	127	-	Teren intravilan parțial împrejmuit
4	arabil	DA	70	6	128/1	-	Teren intravilan parțial împrejmuit

Date referitoare la construcții

Crt	Număr	Destinație construcție	Supraf. (mp)	Situație juridică	Observații / Referințe
A1.1	31370-C1	construcții de locuințe	53	Cu acte	Nr. niveluri:1; S. construita la sol:53 mp; Construita în 1964 din caramida și paianța, acoperis țigla. 2 camere, hol, bucatărie, cameră.

Lungime Segmente

1) Valorile lungimilor segmentelor sunt obținute din proiecție în plan.

Punct început	X / Y	Punct sfârșit	X / Y	Lungime segment (** (m))	Punct început	X / Y	Punct sfârșit	X / Y	Lungime segment (** (m))
1	428.906,874 300.488,433	2	428.912,197 300.496,855	9.963	2	428.912,197 300.496,855	3	428.912,497 300.497,327	0.559

Punct început	X / Y	Punct sfârșit	X / Y	Lungime segment (** (m))
3	428.912,497 300.497,327	4	428.908,117 300.500,194	5.235
5	428.906,132 300.501,493	6	428.903,809 300.503,014	2.777
7	428.898,357 300.506,583	8	428.892,786 300.510,23	6.659
9	428.891,193 300.507,688	10	428.891,128 300.507,584	0.123
11	428.889,678 300.505,269	12	428.884,673 300.497,279	9.428
13	428.879,321 300.488,736	14	428.875,453 300.482,234	7.566
15	428.873,173 300.478,403	16	428.872,815 300.477,801	0.7
17	428.871,236 300.475,25	18	428.870,443 300.473,969	1.507
19	428.864,728 300.464,733	20	428.852,626 300.444,973	23.171
21	428.865,139 300.443,399	22	428.869,27 300.443,064	4.145
23	428.877,377 300.441,907	24	428.886,089 300.456,515	17.009
25	428.889,872 300.462,429	26	428.890,666 300.463,67	1.473
27	428.892,988 300.467,301	28	428.893,493 300.468,055	0.907
29	428.898,707 300.475,847	30	428.902,516 300.481,54	6.85
31	428.905,161 300.485,723	1	428.906,874 300.488,433	3.206

Punct început	X / Y	Punct sfârșit	X / Y	Lungime segment (** (m))
4	428.908,117 300.500,194	5	428.906,132 300.501,493	2.372
6	428.903,809 300.503,014	7	428.898,357 300.506,583	6.516
8	428.892,786 300.510,23	9	428.891,193 300.507,688	3.0
10	428.891,128 300.507,584	11	428.889,678 300.505,269	2.732
12	428.884,673 300.497,279	13	428.879,321 300.488,736	10.081
14	428.875,453 300.482,234	15	428.873,173 300.478,403	4.458
16	428.872,815 300.477,801	17	428.871,236 300.475,25	3.0
18	428.870,443 300.473,969	19	428.864,728 300.464,733	10.861
20	428.852,626 300.444,973	21	428.865,139 300.443,399	12.612
22	428.869,27 300.443,064	23	428.877,377 300.441,907	8.189
24	428.886,089 300.456,515	25	428.889,872 300.462,429	7.02
26	428.890,666 300.463,67	27	428.892,988 300.467,301	4.31
28	428.893,493 300.468,055	29	428.898,707 300.475,847	9.376
30	428.902,516 300.481,54	31	428.905,161 300.485,723	4.949

** Lungimile segmentelor sunt determinate în planul de proiecție Stereo 70 și sunt rotunjite la 1 milimetru.

*** Distanța dintre puncte este formată din segmente cumulate ce sunt mai mici decât valoarea 1 milimetru.

**DATE DESPRE IMOBILUL NR. 6031**

Oficiul de Cadastru și Publicitate Imobiliară DOLJ
Biroul de Cadastru și Publicitate Imobiliară Craiova

A. Partea I. Descrierea imobilului

TEREN Necunoscut

Adresa: Loc. Tartal, Jud. Dolj, T6 P125; T32, P277

Nr. Crt	Nr cadastral Nr. topografic	Suprafața* (mp)	Observații / Referințe
A1		2.120	Sector cadastral:33 Teren neimpregmuit;

Construcții

Crt	Nr cadastral Nr. topografic	Adresa	Observații / Referințe
A1.1		Loc. Tartal, Jud. Dolj, T6 P125; T32, P277	Nr. niveluri:1; S. construita la sol:97 mp;
A1.2		Loc. Tartal, Jud. Dolj, T6 P125; T32, P277	Nr. niveluri:1; S. construita la sol:59 mp;
A1.3		Loc. Tartal, Jud. Dolj, T6 P125; T32, P277	Nr. niveluri:1; S. construita la sol:20 mp;

B. Partea II. Proprietari și acte

Inscrieri privitoare la dreptul de proprietate și alte drepturi reale		Referințe
/		
Act Administrativ nr. TDP 217-2192, din 24/11/1993 emis de CJSDPAT DOLJ;		
B1	Intabulare, drept de PROPRIETATE, dobandit prin Reconstituire, cota actuala 1/1, cota initiala 1/1 1) PAUN MARIN, LIPSA CNP 2) PAUN TRAIAN, LIPSA CNP	A1
Act Normativ nr. Legea 7, din 13/03/1996 emis de PARLAMENTUL ROMANIEI;		
B2	Intabulare, drept de PROPRIETATE, dobandit prin Lege, cota actuala 1/1, cota initiala 1/1 1) PAUN MARIN, LIPSA CNP 2) PAUN TRAIAN, LIPSA CNP	A1.1, A1.2, A1.3

C. Partea III. SARCINI .

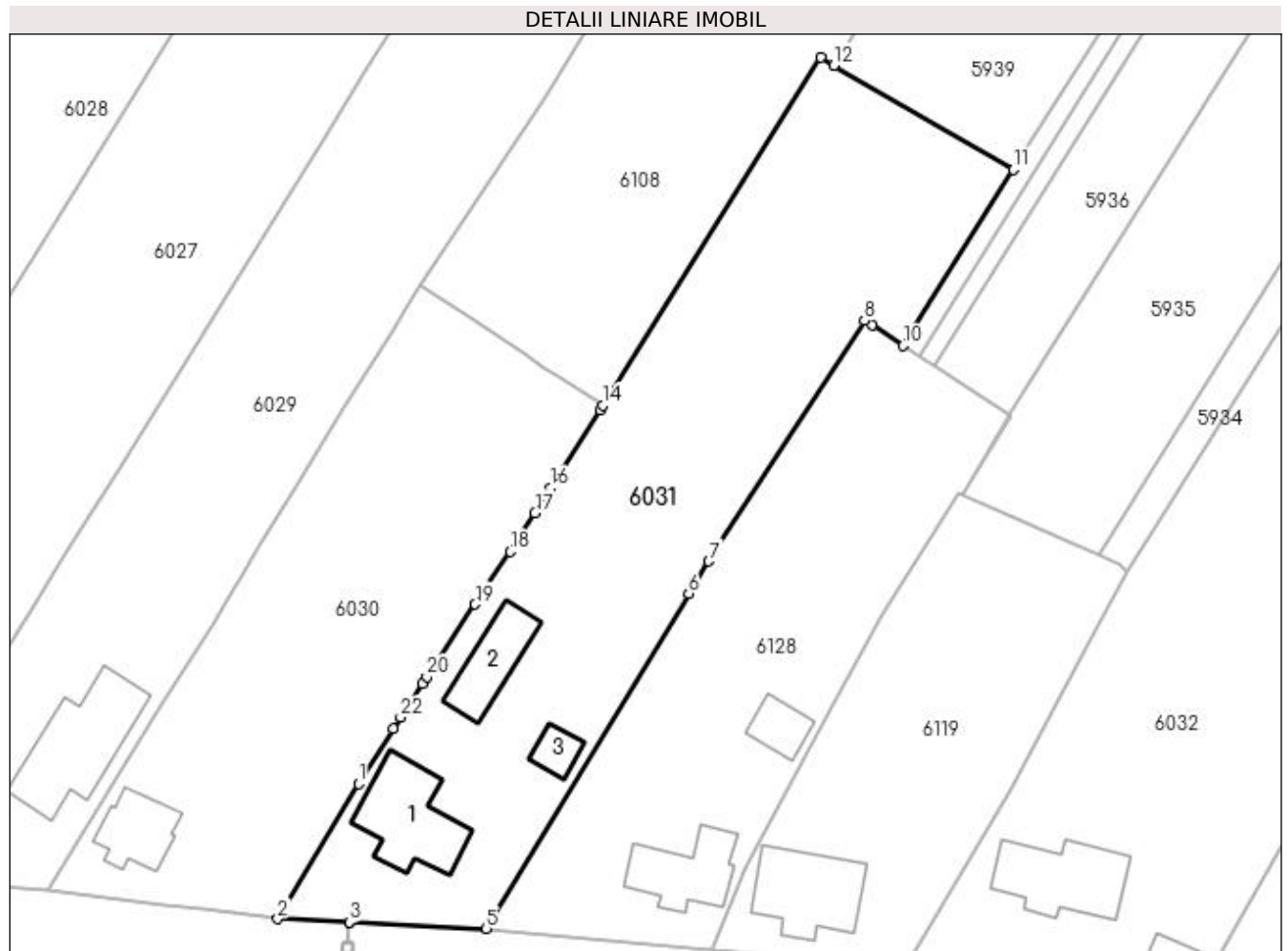
Inscrieri privind dezmembramintele dreptului de proprietate, drepturi reale de garanție și sarcini	Referințe
NU SUNT	

Anexa Nr. 1 La Partea I

Teren

Nr cadastral	Suprafața (mp)*	Observații / Referințe
	2.120	

* Suprafața este determinată în planul de proiecție Stereo 70.



Date referitoare la teren

Crt	Categorie folosință	Intra vilan	Suprafața (mp)	Tarla	Parcelă	Nr. topo	Observații / Referințe
1	curți construcții	DA	910	6	125	-	
2	arabil	NU	1.210	32	277	-	

Date referitoare la construcții

Crt	Număr	Destinație construcție	Supraf. (mp)	Situație juridică	Observații / Referințe
A1.1		construcții de locuințe	97	Cu acte	Nr. niveluri:1; S. construita la sol:97 mp;
A1.2		construcții anexa	59	Cu acte	Nr. niveluri:1; S. construita la sol:59 mp;
A1.3		construcții anexa	20	Cu acte	Nr. niveluri:1; S. construita la sol:20 mp;

Lungime Segmente

1) Valorile lungimilor segmentelor sunt obținute din proiecție în plan.

Punct început	X / Y	Punct sfârșit	X / Y	Lungime segment (** (m))
1	428.886,089 300.456,515	2	428.877,377 300.441,907	17.009

Punct început	X / Y	Punct sfârșit	X / Y	Lungime segment (** (m))
2	428.877,377 300.441,907	3	428.885,074 300.441,546	7.705

Punct început	X / Y	Punct sfârșit	X / Y	Lungime segment (** (m)
3	428.885,074 300.441,546	4	428.885,079 300.441,546	0.005
5	428.899,911 300.440,853	6	428.921,799 300.477,01	42.266
7	428.923,957 300.480,506	8	428.940,767 300.506,511	30.965
9	428.941,572 300.505,986	10	428.944,955 300.503,783	4.037
11	428.956,842 300.522,784	12	428.937,486 300.534,066	22.404
13	428.936,07 300.534,891	14	428.912,497 300.497,327	44.348
15	428.912,197 300.496,855	16	428.906,874 300.488,433	9.963
17	428.905,161 300.485,723	18	428.902,516 300.481,54	4.949
19	428.898,707 300.475,847	20	428.893,493 300.468,055	9.376
21	428.892,988 300.467,301	22	428.890,666 300.463,67	4.31
23	428.889,872 300.462,429	1	428.886,089 300.456,515	7.02

Punct început	X / Y	Punct sfârșit	X / Y	Lungime segment (** (m)
4	428.885,079 300.441,546	5	428.899,911 300.440,853	14.848
6	428.921,799 300.477,01	7	428.923,957 300.480,506	4.108
8	428.940,767 300.506,511	9	428.941,572 300.505,986	0.961
10	428.944,955 300.503,783	11	428.956,842 300.522,784	22.413
12	428.937,486 300.534,066	13	428.936,07 300.534,891	1.639
14	428.912,497 300.497,327	15	428.912,197 300.496,855	0.559
16	428.906,874 300.488,433	17	428.905,161 300.485,723	3.206
18	428.902,516 300.481,54	19	428.898,707 300.475,847	6.85
20	428.893,493 300.468,055	21	428.892,988 300.467,301	0.907
22	428.890,666 300.463,67	23	428.889,872 300.462,429	1.473

** Lungimile segmentelor sunt determinate în planul de proiecție Stereo 70 și sunt rotunjite la 1 milimetru.

*** Distanța dintre puncte este formată din segmente cumulate ce sunt mai mici decât valoarea 1 milimetru.

**DATE DESPRE IMOBILUL NR. 6032**

Oficiul de Cadastru și Publicitate Imobiliară DOLJ
Biroul de Cadastru și Publicitate Imobiliară Craiova

A. Partea I. Descrierea imobilului

TEREN Necunoscut

Adresa: Loc. Tartal, Jud. Dolj, T6 P121; T32, P283

Nr. Crt	Nr cadastral Nr. topografic	Suprafața* (mp)	Observații / Referințe
A1		6.881	Sector cadastral:33 Teren neimprejmuit; Conform PUG aprobat prin HCL 28/2015, suprafata intravilan =4461 mp, suprafata extravilan =2420 mp.

Construcții

Crt	Nr cadastral Nr. topografic	Adresa	Observații / Referințe
A1.1		Loc. Tartal, Jud. Dolj, T6 P121; T32, P283	Nr. niveluri:1; S. construita la sol:93 mp;
A1.2		Loc. Tartal, Jud. Dolj, T6 P121; T32, P283	Nr. niveluri:1; S. construita la sol:32 mp;

B. Partea II. Proprietari și acte

Inscrieri privitoare la dreptul de proprietate și alte drepturi reale		Referințe
/		
Act Administrativ nr. TDP 122-9566, din 10/08/1993 emis de CJSDPAT DOLJ;		
B1	Intabulare, drept de PROPRIETATE, dobandit prin Reconstituire, cota actuala 1/1, cota initiala 1/1 1) MIULESCU PROFIRA, LIPSA CNP 2) SANDA FELICIA, LIPSA CNP 3) MIULESCU PANTELIE, LIPSA CNP 4) MIULESCU ION, LIPSA CNP 5) MIULESCU ȘTEFAN, LIPSA CNP	A1
Act Normativ nr. Legea 7, din 13/03/1996 emis de PARLAMENTUL ROMANIEI;		
B2	Intabulare, drept de PROPRIETATE, dobandit prin Lege, cota actuala 1/1, cota initiala 1/1 1) MIULESCU PROFIRA, LIPSA CNP 2) SANDA FELICIA, LIPSA CNP 3) MIULESCU PANTELIE, LIPSA CNP 4) MIULESCU ION, LIPSA CNP 5) MIULESCU ȘTEFAN, LIPSA CNP	A1.1, A1.2

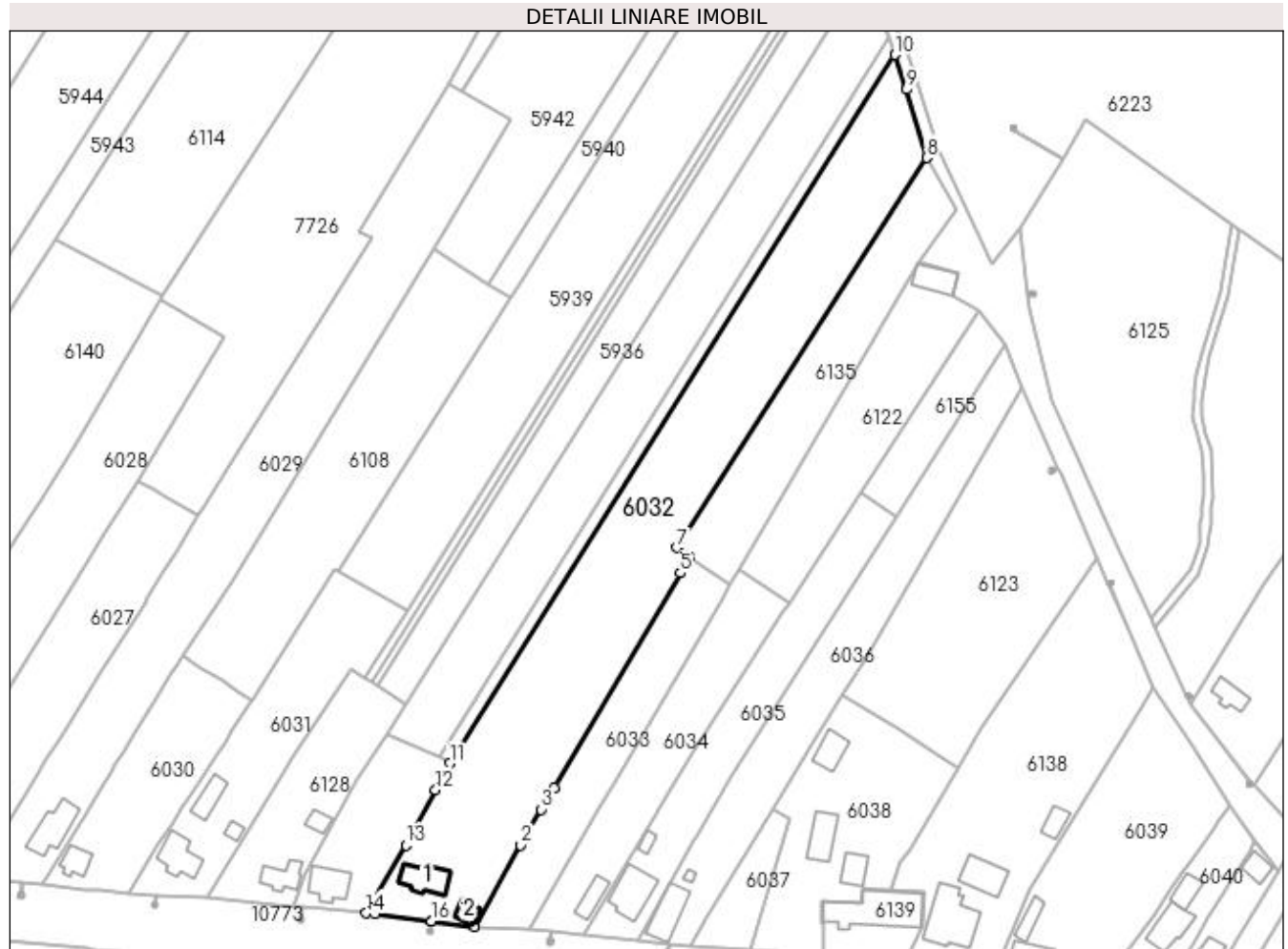
C. Partea III. SARCINI .

Inscrieri privind dezmembramintele dreptului de proprietate, drepturi reale de garanție și sarcini	Referințe
NU SUNT	

Anexa Nr. 1 La Partea I**Teren**

Nr cadastral	Suprafața (mp)*	Observații / Referințe
	6.881	Conform PUG aprobat prin HCL 28/2015, suprafata intravilan =4461 mp, suprafata extravilan =2420 mp.

* Suprafața este determinată în planul de proiecție Stereo 70.

**Date referitoare la teren**

Crt	Categorie folosință	Intra vilan	Suprafața (mp)	Tarla	Parcelă	Nr. topo	Observații / Referințe
1	curți construcții	DA	964	6	121	-	
2	arabil	DA	3.497	32	283	-	
3	arabil	NU	2.420	32	283	-	

Date referitoare la construcții

Crt	Număr	Destinație construcție	Supraf. (mp)	Situație juridică	Observații / Referințe
A1.1		construcții de locuințe	93	Cu acte	Nr. niveluri:1; S. construita la sol:93 mp;
A1.2		construcții anexa	32	Cu acte	Nr. niveluri:1; S. construita la sol:32 mp;

Lungime Segmente

1) Valorile lungimilor segmentelor sunt obținute din proiecție în plan.

Punct început	X / Y	Punct sfârșit	X / Y	Lungime segment (** (m)
1	428.976,158 300.432,72	2	428.989,383 300.455,995	26.77

Punct început	X / Y	Punct sfârșit	X / Y	Lungime segment (** (m)
2	428.989,383 300.455,995	3	428.995,16 300.466,163	11.695
3	428.995,16 300.466,163	4	428.998,808 300.472,346	7.179
4	428.998,808 300.472,346	5	429.034,983 300.533,657	71.188
5	429.034,983 300.533,657	6	429.037,602 300.538,096	5.154
6	429.037,602 300.538,096	7	429.033,997 300.540,94	4.592
7	429.033,997 300.540,94	8	429.105,316 300.652,276	132.22
8	429.105,316 300.652,276	9	429.099,587 300.671,73	20.28
9	429.099,587 300.671,73	10	429.096,312 300.681,672	10.468
10	429.096,312 300.681,672	11	428.969,093 300.479,366	238.982
11	428.969,093 300.479,366	12	428.965,039 300.471,813	8.572
12	428.965,039 300.471,813	13	428.956,535 300.455,967	17.984
13	428.956,535 300.455,967	14	428.945,176 300.436,521	22.521
14	428.945,176 300.436,521	15	428.947,816 300.436,266	2.652
15	428.947,816 300.436,266	16	428.963,809 300.434,265	16.118
16	428.963,809 300.434,265	17	428.963,814 300.434,264	0.005
17	428.963,814 300.434,264	1	428.976,158 300.432,72	12.44

** Lungimile segmentelor sunt determinate în planul de proiecție Stereo 70 și sunt rotunjite la 1 milimetru.

*** Distanța dintre puncte este formată din segmente cumulate ce sunt mai mici decât valoarea 1 milimetru.

**DATE DESPRE IMOBILUL NR. 6033**

Oficiul de Cadastru și Publicitate Imobiliară DOLJ
Biroul de Cadastru și Publicitate Imobiliară Craiova

A. Partea I. Descrierea imobilului

TEREN Necunoscut

Adresa: Loc. Tartal, Jud. Dolj, T6 P120; T32, P284

Nr. Crt	Nr cadastral Nr. topografic	Suprafața* (mp)	Observații / Referințe
A1		1.667	Sector cadastral:33 Teren neimprejmuit;

B. Partea II. Proprietari și acte

Inscrieri privitoare la dreptul de proprietate și alte drepturi reale	Referințe
/	
Act Administrativ nr. TDP 195-9566, din 08/11/1993 emis de CJSDPAT DOLJ;	
B1	A1
Intabulare, drept de PROPRIETATE, dobandit prin Reconstituire, cota actuala 1/1, cota initiala 1/1 1) PREDĂ MARIN, LIPSA CNP	

C. Partea III. SARCINI .

Inscrieri privind dezmembramintele dreptului de proprietate, drepturi reale de garanție și sarcini	Referințe
NU SUNT	

Anexa Nr. 1 La Partea I

Teren

Nr cadastral	Suprafața (mp)*	Observații / Referințe
	1.667	

* Suprafața este determinată în planul de proiecție Stereo 70.



Date referitoare la teren

Crt	Categorie folosință	Intra vilan	Suprafața (mp)	Tarla	Parcelă	Nr. topo	Observații / Referințe
1	curți constructii	DA	585	6	120	-	
2	arabil	NU	1.082	32	284	-	

Lungime Segmente

1) Valorile lungimilor segmentelor sunt obținute din proiecție în plan.

Punct început	X / Y	Punct sfârșit	X / Y	Lungime segment (** (m)
1	428.998,808 300.472,346	2	428.995,16 300.466,163	7.179
2	428.995,16 300.466,163	3	428.989,383 300.455,995	11.695
3	428.989,383 300.455,995	4	428.976,158 300.432,72	26.77
4	428.976,158 300.432,72	5	428.992,055 300.431,759	15.926

Punct început	X / Y	Punct sfârșit	X / Y	Lungime segment (** (m)
5	428.992,055 300.431,759	6	429.010,72 300.464,606	37.78
6	429.010,72 300.464,606	7	429.016,243 300.474,055	10.945
7	429.016,243 300.474,055	8	429.046,652 300.526,076	60.257
8	429.046,652 300.526,076	9	429.049,203 300.530,441	5.056
9	429.049,203 300.530,441	10	429.037,602 300.538,096	13.899
10	429.037,602 300.538,096	11	429.034,983 300.533,657	5.154
11	429.034,983 300.533,657	1	428.998,808 300.472,346	71.188

** Lungimile segmentelor sunt determinate în planul de proiecție Stereo 70 și sunt rotunjite la 1 milimetru.

*** Distanța dintre puncte este formată din segmente cumulate ce sunt mai mici decât valoarea 1 milimetru.

**DATE DESPRE IMOBILUL NR. 6034**

Oficiul de Cadastru și Publicitate Imobiliară DOLJ
Biroul de Cadastru și Publicitate Imobiliară Craiova

A. Partea I. Descrierea imobilului

TEREN Necunoscut

Adresa: Loc. Tartal, Jud. Dolj, T6 P119; T32, P287

Nr. Crt	Nr cadastral Nr. topografic	Suprafața* (mp)	Observații / Referințe
A1		1.757	Sector cadastral:33 Teren neimprejmit;

Construcții

Crt	Nr cadastral Nr. topografic	Adresa	Observații / Referințe
A1.1		Loc. Tartal, Jud. Dolj, T6 P119; T32, P287	Nr. niveluri:1; S. construita la sol:52 mp;

B. Partea II. Proprietari și acte

Inscrieri privitoare la dreptul de proprietate și alte drepturi reale		Referințe
/		
Act Administrativ nr. TDP 695-15093, din 25/01/1995 emis de CJSDPAT DOLJ;		
B1	Intabulare, drept de PROPRIETATE, dobandit prin Reconstituire, cota actuala 1/1, cota initiala 1/1 1) IANCU CONSTANTIN, LIPSA CNP 2) IANCU RADA, LIPSA CNP	A1
Act Normativ nr. LEGEA 7, din 13/03/1996 emis de PARLAMENTUL ROMÂNIEI;		
B2	Intabulare, drept de PROPRIETATE, dobandit prin Lege, cota actuala 1/1, cota initiala 1/1 1) IANCU CONSTANTIN, LIPSA CNP 2) IANCU RADA, LIPSA CNP	A1.1

C. Partea III. SARCINI .

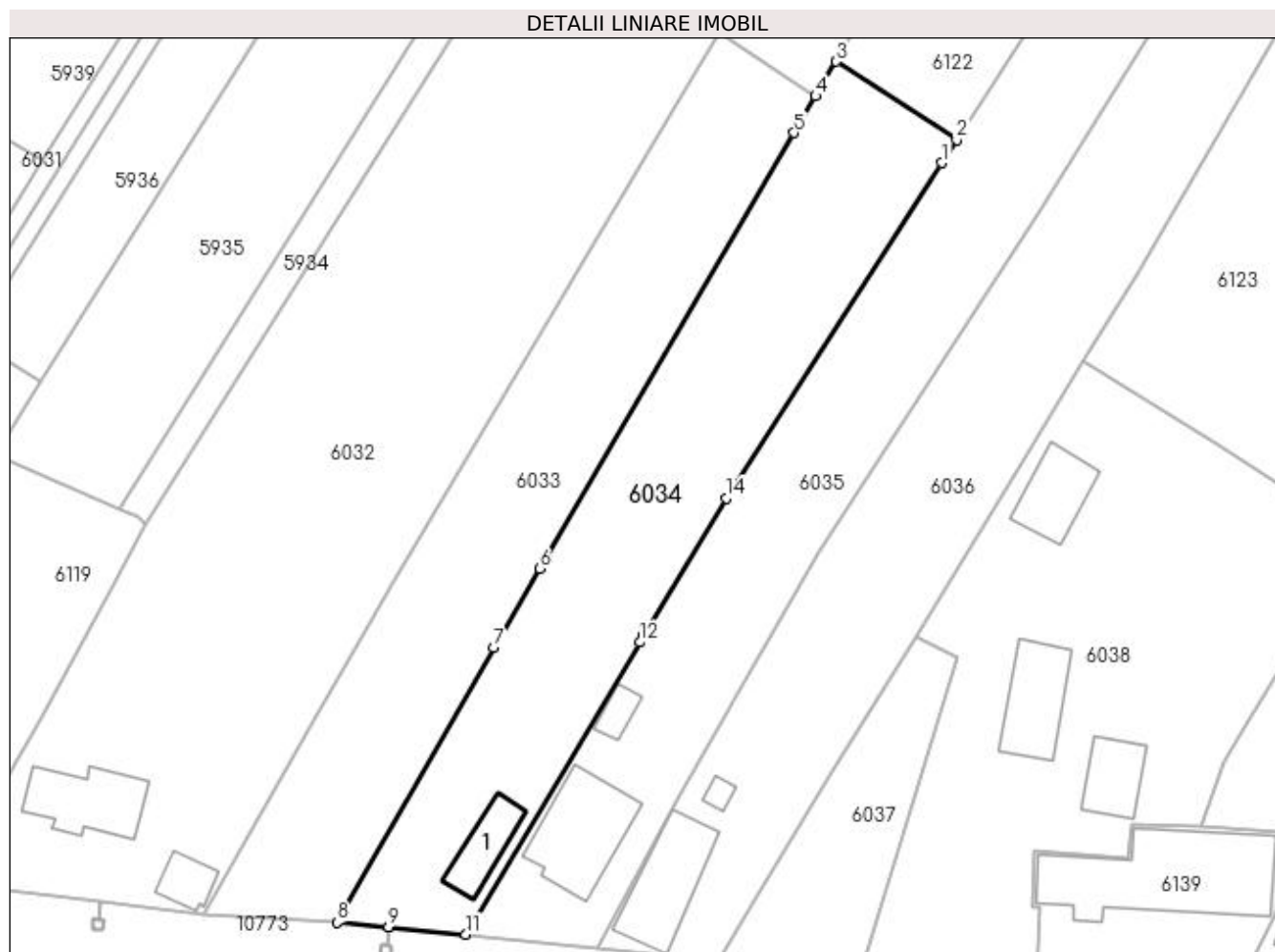
Inscrieri privind dezmembramintele dreptului de proprietate, drepturi reale de garanție și sarcini	Referințe
NU SUNT	

Anexa Nr. 1 La Partea I

Teren

Nr cadastral	Suprafața (mp)*	Observații / Referințe
	1.757	

* Suprafața este determinată în planul de proiecție Stereo 70.



Date referitoare la teren

Crt	Categorie folosință	Intra vilan	Suprafața (mp)	Tarla	Parcelă	Nr. topo	Observații / Referințe
1	arabil	DA	651	6	119	-	
2	arabil	NU	1.106	32	285	-	

Date referitoare la construcții

Crt	Număr	Destinație construcție	Supraf. (mp)	Situație juridică	Observații / Referințe
A1.1		construcții de locuințe	52	Cu acte	Nr. niveluri:1; S. construita la sol:52 mp;

Lungime Segmente

1) Valorile lungimilor segmentelor sunt obținute din proiecție în plan.

Punct început	X / Y	Punct sfârșit	X / Y	Lungime segment (** (m)
1	429.064,302 300.522,472	2	429.066,071 300.525,204	3.255
2	429.066,071 300.525,204	3	429.051,626 300.534,59	17.227
3	429.051,626 300.534,59	4	429.049,203 300.530,441	4.805

Punct început	X / Y	Punct sfârșit	X / Y	Lungime segment (** (m)
4	429.049,203 300.530,441	5	429.046,652 300.526,076	5.056
5	429.046,652 300.526,076	6	429.016,243 300.474,055	60.257
6	429.016,243 300.474,055	7	429.010,72 300.464,606	10.945
7	429.010,72 300.464,606	8	428.992,055 300.431,759	37.78
8	428.992,055 300.431,759	9	428.998,174 300.431,193	6.145
9	428.998,174 300.431,193	10	428.998,179 300.431,193	0.005
10	428.998,179 300.431,193	11	429.007,407 300.430,339	9.267
11	429.007,407 300.430,339	12	429.028,181 300.465,221	40.599
12	429.028,181 300.465,221	13	429.028,647 300.465,996	0.904
13	429.028,647 300.465,996	14	429.038,522 300.482,419	19.163
14	429.038,522 300.482,419	1	429.064,302 300.522,472	47.632

** Lungimile segmentelor sunt determinate în planul de proiecție Stereo 70 și sunt rotunjite la 1 milimetru.

*** Distanța dintre puncte este formată din segmente cumulate ce sunt mai mici decât valoarea 1 milimetru.

**DATE DESPRE IMOBILUL NR. 6035**

Oficiul de Cadastru și Publicitate Imobiliară DOLJ
Biroul de Cadastru și Publicitate Imobiliară Craiova

A. Partea I. Descrierea imobilului

TEREN Necunoscut

Adresa: Loc. Tartal, Jud. Dolj, T6 P118; T32, P287

Nr. Crt	Nr cadastral Nr. topografic	Suprafața* (mp)	Observații / Referințe
A1		1.890	Sector cadastral:33 Teren neimpregmuit;

Construcții

Crt	Nr cadastral Nr. topografic	Adresa	Observații / Referințe
A1.1		Loc. Tartal, Jud. Dolj, T6 P118; T32, P287	Nr. niveluri:1; S. construita la sol:123 mp;
A1.2		Loc. Tartal, Jud. Dolj, T6 P118; T32, P287	Nr. niveluri:1; S. construita la sol:19 mp;

B. Partea II. Proprietari și acte

Inscrieri privitoare la dreptul de proprietate și alte drepturi reale		Referințe
/		
Act Administrativ nr. TDP 20328, din 23/01/2018 emis de CJSDPAT DOLJ;		
B1	Intabulare, drept de PROPRIETATE, dobandit prin Reconstituire, cota actuala 1/1, cota initiala 1/1 1) ZAMFIR MARIA, LIPSA CNP	A1
Act Normativ nr. Legea 7, din 13/03/1996 emis de PARLAMENTUL ROMANIEI;		
B2	Intabulare, drept de PROPRIETATE, dobandit prin Lege, cota actuala 1/1, cota initiala 1/1 1) ZAMFIR MARIA, LIPSA CNP	A1.1, A1.2

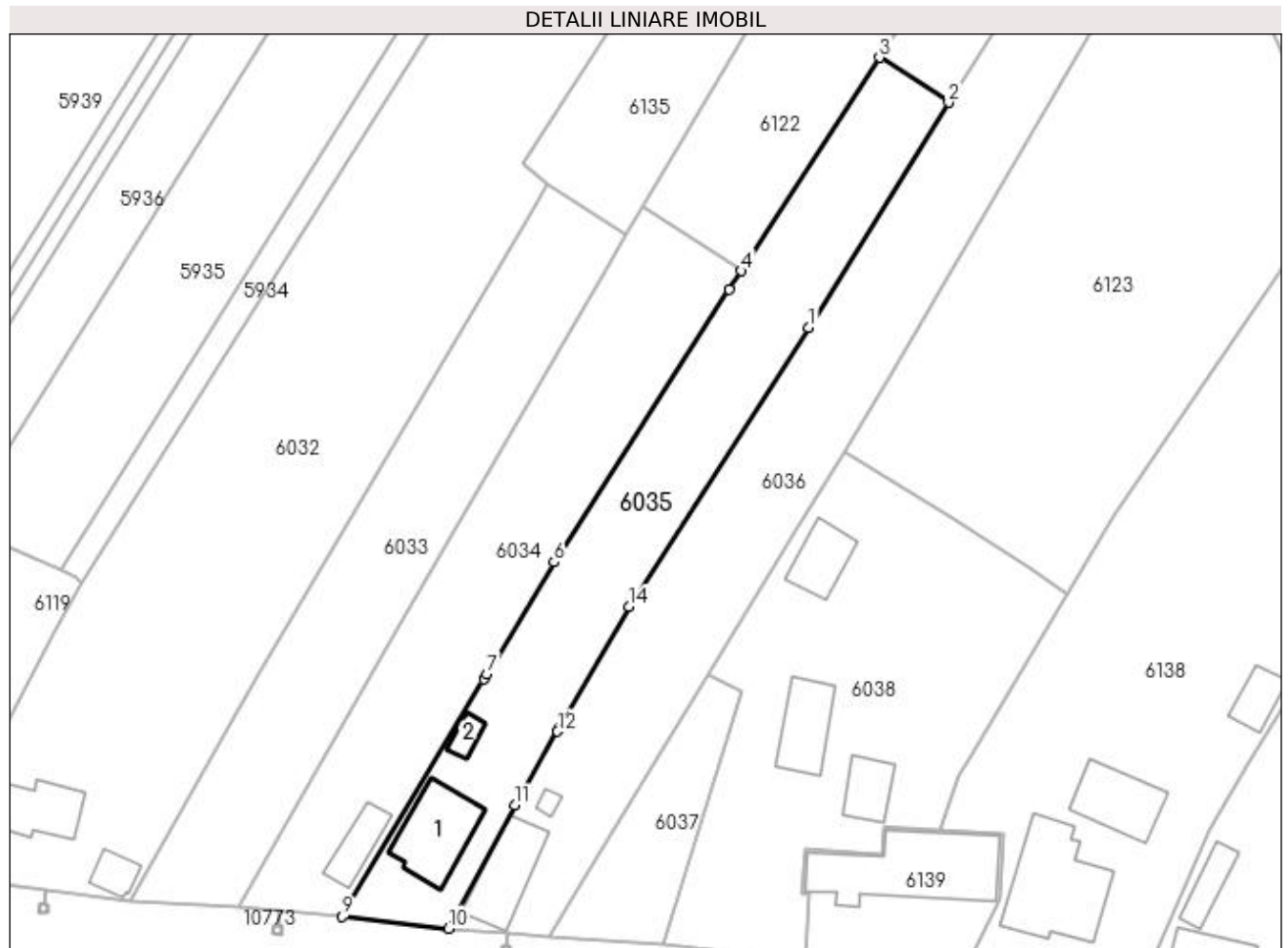
C. Partea III. SARCINI .

Inscrieri privind dezmembramintele dreptului de proprietate, drepturi reale de garanție și sarcini	Referințe
NU SUNT	

Anexa Nr. 1 La Partea I**Teren**

Nr cadastral	Suprafața (mp)*	Observații / Referințe
	1.890	

* Suprafața este determinată în planul de proiecție Stereo 70.

**Date referitoare la teren**

Crt	Categorie folosință	Intra vilan	Suprafața (mp)	Tarla	Parcelă	Nr. topo	Observații / Referințe
1	curți constructii	DA	511	6	118	-	
2	arabil	NU	1.379	32	287	-	

Date referitoare la construcții

Crt	Număr	Destinație construcție	Supraf. (mp)	Situație juridică	Observații / Referințe
A1.1		construcții de locuințe	123	Cu acte	Nr. niveluri:1; S. construita la sol:123 mp;
A1.2		construcții anexa	19	Cu acte	Nr. niveluri:1; S. construita la sol:19 mp;

Lungime Segmente

1) Valorile lungimilor segmentelor sunt obținute din proiecție în plan.

Punct început	X / Y	Punct sfârșit	X / Y	Lungime segment (** (m)
1	429.075,976 300.516,856	2	429.096,524 300.549,951	38.955
2	429.096,524 300.549,951	3	429.086,365 300.556,552	12.115

Punct început	X / Y	Punct sfârșit	X / Y	Lungime segment (** (m)
3	429.086,365 300.556,552	4	429.066,071 300.525,204	37.344
4	429.066,071 300.525,204	5	429.064,302 300.522,472	3.255
5	429.064,302 300.522,472	6	429.038,522 300.482,419	47.632
6	429.038,522 300.482,419	7	429.028,647 300.465,996	19.163
7	429.028,647 300.465,996	8	429.028,181 300.465,221	0.904
8	429.028,181 300.465,221	9	429.007,407 300.430,339	40.599
9	429.007,407 300.430,339	10	429.023,016 300.428,597	15.706
10	429.023,016 300.428,597	11	429.032,787 300.446,692	20.565
11	429.032,787 300.446,692	12	429.039,027 300.457,542	12.516
12	429.039,027 300.457,542	13	429.039,291 300.458,003	0.531
13	429.039,291 300.458,003	14	429.049,56 300.475,858	20.597
14	429.049,56 300.475,858	1	429.075,976 300.516,856	48.771

** Lungimile segmentelor sunt determinate în planul de proiecție Stereo 70 și sunt rotunjite la 1 milimetru.

*** Distanța dintre puncte este formată din segmente cumulate ce sunt mai mici decât valoarea 1 milimetru.

**DATE DESPRE IMOBILUL NR. 6036**

Oficiul de Cadastru și Publicitate Imobiliară DOLJ
Biroul de Cadastru și Publicitate Imobiliară Craiova

A. Partea I. Descrierea imobilului

TEREN Necunoscut

Adresa: Loc. Tartal, Jud. Dolj, T6 P117; T32, P288

Nr. Crt	Nr cadastral Nr. topografic	Suprafața* (mp)	Observații / Referințe
A1		2.588	Sector cadastral:33 Teren neimprejmut;

Construcții

Crt	Nr cadastral Nr. topografic	Adresa	Observații / Referințe
A1.1		Loc. Tartal, Jud. Dolj, T6 P117; T32, P288	Nr. niveluri:1; S. construita la sol:107 mp;
A1.2		Loc. Tartal, Jud. Dolj, T6 P117; T32, P288	Nr. niveluri:1; S. construita la sol:9 mp;

B. Partea II. Proprietari și acte

Inscrieri privitoare la dreptul de proprietate și alte drepturi reale		Referințe
/		
Act Administrativ nr. TDP 168-9566, din 04/11/1993 emis de CJSDPAT DOLJ;		
B1	Intabulare, drept de PROPRIETATE, dobandit prin Reconstituire, cota actuala 1/1, cota initiala 1/1 1) NIȚU ION, LIPSA CNP	A1
Act Normativ nr. Legea 7, din 13/03/1996 emis de PARLAMENTUL ROMANIEI;		
B2	Intabulare, drept de PROPRIETATE, dobandit prin Lege, cota actuala 1/1, cota initiala 1/1 1) NIȚU ION, LIPSA CNP	A1.1, A1.2

C. Partea III. SARCINI .

Inscrieri privind dezmembramintele dreptului de proprietate, drepturi reale de garanție și sarcini	Referințe
NU SUNT	

Anexa Nr. 1 La Partea I

Teren

Nr cadastral	Suprafața (mp)*	Observații / Referințe
	2.588	

* Suprafața este determinată în planul de proiecție Stereo 70.



Date referitoare la teren

Crt	Categorie folosință	Intra vilan	Suprafața (mp)	Tarla	Parcelă	Nr. topo	Observații / Referințe
1	curți constructii	DA	409	6	117	-	
2	arabil	NU	2.179	32	288	-	

Date referitoare la construcții

Crt	Număr	Destinație construcție	Supraf. (mp)	Situație juridică	Observații / Referințe
A1.1		construcții de locuințe	107	Cu acte	Nr. niveluri:1; S. construita la sol:107 mp;
A1.2		construcții anexa	9	Cu acte	Nr. niveluri:1; S. construita la sol:9 mp;

Lungime Segmente

1) Valorile lungimilor segmentelor sunt obținute din proiecție în plan.

Punct început	X / Y	Punct sfârșit	X / Y	Lungime segment (** (m)
1	429.039,291 300.458,003	2	429.039,027 300.457,542	0.531
2	429.039,027 300.457,542	3	429.032,787 300.446,692	12.516

Punct început	X / Y	Punct sfârșit	X / Y	Lungime segment (** (m)
3	429.032,787 300.446,692	4	429.023,016 300.428,597	20.565
4	429.023,016 300.428,597	5	429.031,712 300.427,843	8.729
5	429.031,712 300.427,843	6	429.031,717 300.427,843	0.005
6	429.031,717 300.427,843	7	429.037,69 300.427,324	5.996
7	429.037,69 300.427,324	8	429.042,635 300.435,66	9.692
8	429.042,635 300.435,66	9	429.051,188 300.449,64	16.389
9	429.051,188 300.449,64	10	429.061,184 300.465,98	19.155
10	429.061,184 300.465,98	11	429.074,391 300.487,568	25.307
11	429.074,391 300.487,568	12	429.081,232 300.498,751	13.109
12	429.081,232 300.498,751	13	429.087,859 300.509,584	12.699
13	429.087,859 300.509,584	14	429.132,443 300.586,365	88.787
14	429.132,443 300.586,365	15	429.127,834 300.599,14	13.581
15	429.127,834 300.599,14	16	429.096,524 300.549,951	58.308
16	429.096,524 300.549,951	17	429.075,976 300.516,856	38.955
17	429.075,976 300.516,856	18	429.049,56 300.475,858	48.771
18	429.049,56 300.475,858	1	429.039,291 300.458,003	20.597

** Lungimile segmentelor sunt determinate în planul de proiecție Stereo 70 și sunt rotunjite la 1 milimetru.

*** Distanța dintre puncte este formată din segmente cumulate ce sunt mai mici decât valoarea 1 milimetru.

**DATE DESPRE IMOBILUL NR. 6037**

Oficiul de Cadastru și Publicitate Imobiliară DOLJ
Biroul de Cadastru și Publicitate Imobiliară Craiova

A. Partea I. Descrierea imobilului

TEREN Intravilan

Adresa: Loc. Tartal, Jud. Dolj, T6 P115, P116

Nr. Crt	Nr cadastral Nr. topografic	Suprafața* (mp)	Observații / Referințe
A1		450	Sector cadastral:33 Teren neimprejmuit;

B. Partea II. Proprietari și acte

Inscrieri privitoare la dreptul de proprietate și alte drepturi reale	Referințe
/	
Act Administrativ nr. TDP 109-9566, din 06/08/1993 emis de CJSDPAT DOLJ;	
B1	A1
Intabulare, drept de PROPRIETATE, dobandit prin Reconstituire, cota actuala 1/1, cota initiala 1/1 1) ENE IOANA , LIPSA CNP	

C. Partea III. SARCINI .

Inscrieri privind dezmembramintele dreptului de proprietate, drepturi reale de garanție și sarcini	Referințe
NU SUNT	

Anexa Nr. 1 La Partea I

Teren

Nr cadastral	Suprafața (mp)*	Observații / Referințe
	450	

* Suprafața este determinată în planul de proiecție Stereo 70.



Date referitoare la teren

Crt	Categorie folosință	Intra vilan	Suprafața (mp)	Tarla	Parcelă	Nr. topo	Observații / Referințe
1	curți constructii	DA	142	6	115	-	
2	arabil	DA	308	6	116	-	

Lungime Segmente

1) Valorile lungimilor segmentelor sunt obținute din proiecție în plan.

Punct început	X / Y	Punct sfârșit	X / Y	Lungime segment (** (m)
1	429.051,188 300.449,64	2	429.042,635 300.435,66	16.389
2	429.042,635 300.435,66	3	429.037,69 300.427,324	9.692
3	429.037,69 300.427,324	4	429.054,685 300.426,145	17.036
4	429.054,685 300.426,145	5	429.066,063 300.463,485	39.035

Punct început	X / Y	Punct sfârșit	X / Y	Lungime segment (** (m)
5	429.066,063 300.463,485	6	429.061,184 300.465,98	5.48
6	429.061,184 300.465,98	1	429.051,188 300.449,64	19.155

** Lungimile segmentelor sunt determinate în planul de proiecție Stereo 70 și sunt rotunjite la 1 milimetru.

*** Distanța dintre puncte este formată din segmente cumulate ce sunt mai mici decât valoarea 1 milimetru.

**DATE DESPRE IMOBILUL NR. 6038**

Oficiul de Cadastru și Publicitate Imobiliară DOLJ
Biroul de Cadastru și Publicitate Imobiliară Craiova

A. Partea I. Descrierea imobilului

TEREN Intravilan

Adresa: Loc. Tartal, Jud. Dolj, T6, P113, P114

Nr. Crt	Nr cadastral Nr. topografic	Suprafața* (mp)	Observații / Referințe
A1		2.246	Sector cadastral:33 Teren neimprijmit;

Construcții

Crt	Nr cadastral Nr. topografic	Adresa	Observații / Referințe
A1.2		Loc. Tartal, Jud. Dolj, T6, P113, P114	Nr. niveluri:1; S. construita la sol:56 mp;
A1.3		Loc. Tartal, Jud. Dolj, T6, P113, P114	Nr. niveluri:1; S. construita la sol:87 mp;
A1.4		Loc. Tartal, Jud. Dolj, T6, P113, P114	Nr. niveluri:1; S. construita la sol:69 mp;

B. Partea II. Proprietari și acte

Inscrieri privitoare la dreptul de proprietate și alte drepturi reale		Referințe
/		
Act Administrativ nr. TDP 142-9566, din 01/11/1993 emis de CJSDPAT DOLJ;		
B1	Intabulare, drept de PROPRIETATE, dobandit prin Reconstituire, cota actuala 1/1, cota initiala 1/1 1) STOIAN ELENA, LIPSA CNP	A1
Act Normativ nr. Legea 7, din 13/03/1996 emis de PARLAMENTUL ROMANIEI;		
B2	Intabulare, drept de PROPRIETATE, dobandit prin Lege, cota actuala 1/1, cota initiala 1/1 1) STOIAN ELENA, LIPSA CNP	A1.2, A1.3, A1.4

C. Partea III. SARCINI .

Inscrieri privind dezmembramintele dreptului de proprietate, drepturi reale de garanție și sarcini	Referințe
NU SUNT	

Anexa Nr. 1 La Partea I

Teren

Nr cadastral	Suprafața (mp)*	Observații / Referințe
	2.246	

* Suprafața este determinată în planul de proiecție Stereo 70.



Date referitoare la teren

Crt	Categorie folosință	Intra vilan	Suprafața (mp)	Tarla	Parcelă	Nr. topo	Observații / Referințe
1	curți constructii	DA	385	6	112	-	
2	livada	DA	1.465	6	113	-	
3	faneata	DA	396	6	114	-	

Date referitoare la construcții

Crt	Număr	Destinație construcție	Supraf. (mp)	Situație juridică	Observații / Referințe
A1.2		construcții anexa	56	Cu acte	Nr. niveluri:1; S. construita la sol:56 mp;
A1.3		construcții anexa	87	Cu acte	Nr. niveluri:1; S. construita la sol:87 mp;
A1.4		construcții anexa	69	Cu acte	Nr. niveluri:1; S. construita la sol:69 mp;

Lungime Segmente

1) Valorile lungimilor segmentelor sunt obținute din proiecție în plan.

Punct început	X / Y	Punct sfârșit	X / Y	Lungime segment (** (m)
1	429.097,049 300.488,979	2	429.081,232 300.498,751	18.592

Punct început	X / Y	Punct sfârșit	X / Y	Lungime segment (** (m)
2	429.081,232 300.498,751	3	429.074,391 300.487,568	13.109
3	429.074,391 300.487,568	4	429.061,184 300.465,98	25.307
4	429.061,184 300.465,98	5	429.066,063 300.463,485	5.48
5	429.066,063 300.463,485	6	429.054,685 300.426,145	39.035
6	429.054,685 300.426,145	7	429.068,81 300.424,738	14.195
7	429.068,81 300.424,738	8	429.068,815 300.424,737	0.005
8	429.068,815 300.424,737	9	429.075,573 300.424,064	6.791
9	429.075,573 300.424,064	10	429.076,023 300.433,581	9.528
10	429.076,023 300.433,581	11	429.075,035 300.433,689	0.994
11	429.075,035 300.433,689	12	429.075,428 300.440,229	6.552
12	429.075,428 300.440,229	13	429.086,64 300.439,508	11.235
13	429.086,64 300.439,508	14	429.086,916 300.443,366	3.868
14	429.086,916 300.443,366	15	429.086,928 300.443,533	0.167
15	429.086,928 300.443,533	16	429.095,166 300.443,172	8.246
16	429.095,166 300.443,172	17	429.097,94 300.450,969	8.276
17	429.097,94 300.450,969	18	429.100,175 300.454,687	4.338
18	429.100,175 300.454,687	19	429.114,091 300.477,84	27.013
19	429.114,091 300.477,84	20	429.108,434 300.481,537	6.758
20	429.108,434 300.481,537	1	429.097,049 300.488,979	13.602

** Lungimile segmentelor sunt determinate în planul de proiecție Stereo 70 și sunt rotunjite la 1 milimetru.

*** Distanța dintre puncte este formată din segmente cumulate ce sunt mai mici decât valoarea 1 milimetru.

**DATE DESPRE IMOBILUL NR. 6039**

Oficiul de Cadastru și Publicitate Imobiliară DOLJ
Biroul de Cadastru și Publicitate Imobiliară Craiova

A. Partea I. Descrierea imobilului

TEREN Intravilan

Adresa: Loc. Tartal, Str Iancu Jianu, Nr. 64, Jud. Dolj, fost Tarlaua 6, Parcela 107, Parcela 108

Nr. Crt	Nr cadastral Nr. topografic	Suprafața* (mp)	Observații / Referințe
A1	31778	2.651	Sector cadastral:33 Teren neimprijmit;

Construcții

Crt	Nr cadastral Nr. topografic	Adresa	Observații / Referințe
A1.1	31778-C1	Loc. Tartal, Str Iancu Jianu, Nr. 64, Jud. Dolj, fost Tarlaua 6, Parcela 107, Parcela 108	Nr. niveluri:1; S. construita la sol:83 mp; Locuinta din caramida, acoperita cu tabla, nu detine certificat de performanta energetica anul constructiei 1950, S constr. desfasurata=83mp.
A1.2	31778-C2	Loc. Tartal, Str Iancu Jianu, Nr. 64, Jud. Dolj, fost Tarlaua 6, Parcela 107, Parcela 108	Nr. niveluri:1; S. construita la sol:45 mp; Anexa gospodareasca

B. Partea II. Proprietari și acte

Inscrieri privitoare la dreptul de proprietate și alte drepturi reale	Referințe
109659 / 14/09/2015	
Act Notarial nr. contract de vanzare cumparare aut nr 1160, din 10/09/2015 emis de NP Bazgu Mariana;	
B1	Intabulare, drept de PROPRIETATE, dobandit prin Conventie, cota actuala 1/1, cota initiala 1/1 1) BADESCU MARIAN , casatorit cu 2) BADESCU ANTONICA IONELA
/	
Act Normativ nr. Legea 7, din 13/03/1996 emis de PARLAMENTUL ROMANIEI;	
B2	Intabulare, drept de PROPRIETATE, dobandit prin Lege, cota actuala 1/1, cota initiala 1/1 1) BADESCU MARIAN , casatorit cu 2) BADESCU ANTONICA IONELA

C. Partea III. SARCINI .

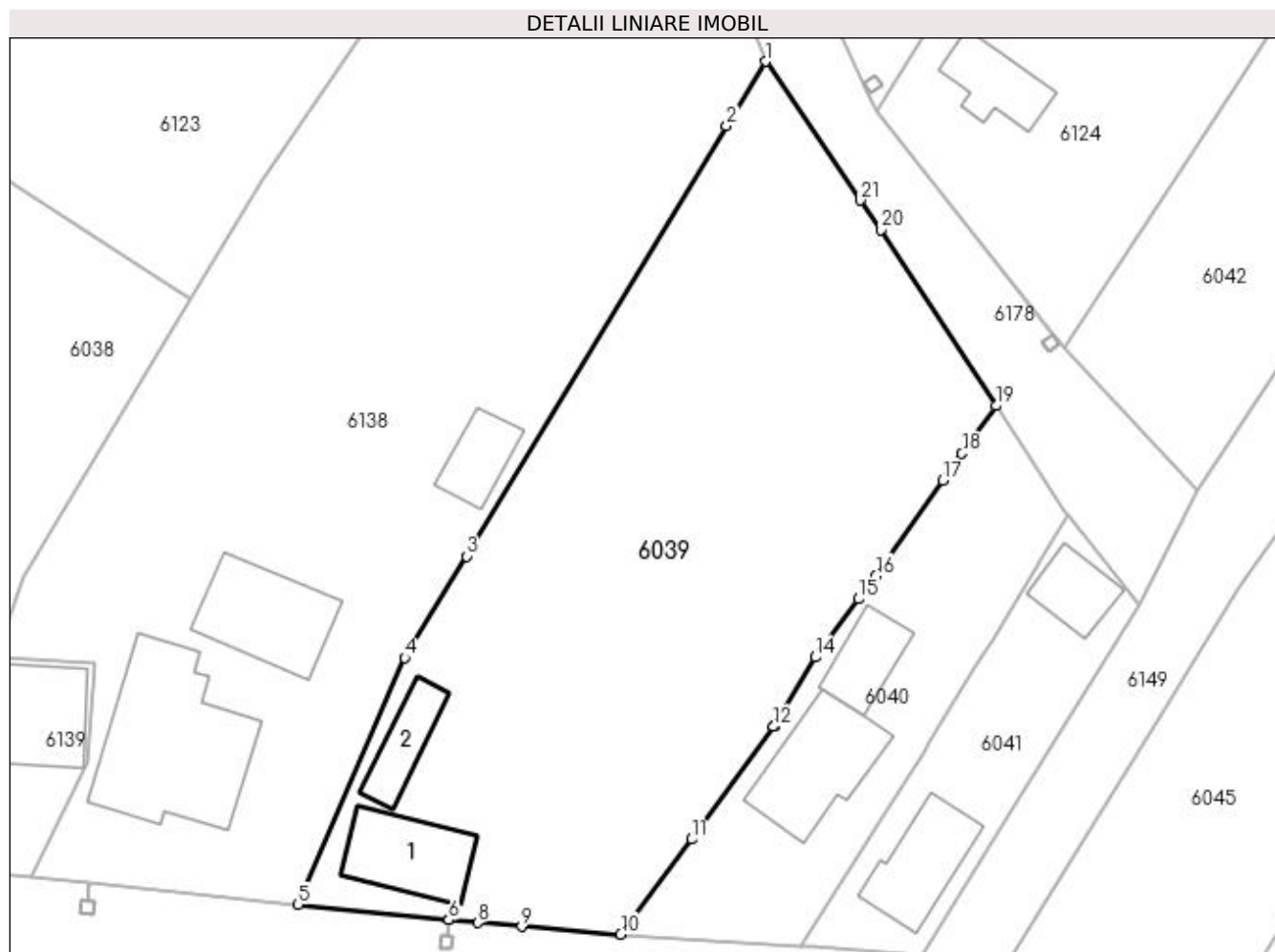
Inscrieri privind dezmembramintele dreptului de proprietate, drepturi reale de garanție și sarcini	Referințe
NU SUNT	

Anexa Nr. 1 La Partea I

Teren

Nr cadastral	Suprafața (mp)*	Observații / Referințe
31778	2.651	

* Suprafața este determinată în planul de proiecție Stereo 70.



Date referitoare la teren

Crt	Categorie folosință	Intra vilan	Suprafața (mp)	Tarla	Parcelă	Nr. topo	Observații / Referințe
1	curți constructii	DA	996	6	107	-	
2	faneata	DA	1.655	6	108	-	

Date referitoare la construcții

Crt	Număr	Destinație construcție	Supraf. (mp)	Situație juridică	Observații / Referințe
A1.1	31778-C1	construcții de locuințe	83	Cu acte	Nr. niveluri:1; S. construita la sol:83 mp; Locuinta din caramida, acoperita cu tabla, nu detine certificat de performanta energetica anul constructiei 1950, S constr. desfasurata=83mp.
A1.2	31778-C2	construcții anexa	45	Cu acte	Nr. niveluri:1; S. construita la sol:45 mp; Anexa gospodareasca

Lungime Segmente

1) Valorile lungimilor segmentelor sunt obținute din proiecție în plan.

Punct început	X / Y	Punct sfârșit	X / Y	Lungime segment (** (m))
1	429.169,774 300.500,867	2	429.165,989 300.494,615	7.308

Punct început	X / Y	Punct sfârșit	X / Y	Lungime segment (** (m))
2	429.165,989 300.494,615	3	429.140,772 300.452,967	48.687

Punct început	X / Y	Punct sfârșit	X / Y	Lungime segment (** (m)
3	429.140,772 300.452,967	4	429.134,821 300.443,138	11.49
5	429.124,482 300.419,231	6	429.139,061 300.417,768	14.652
7	429.139,066 300.417,767	8	429.141,92 300.417,481	2.868
9	429.146,149 300.417,112	10	429.155,745 300.416,365	9.625
11	429.162,617 300.425,564	12	429.170,55 300.436,468	13.484
13	429.170,576 300.436,503	14	429.174,575 300.443,183	7.786
15	429.178,763 300.448,815	16	429.180,436 300.451,064	2.803
17	429.186,908 300.460,306	18	429.188,789 300.462,925	3.224
19	429.192,108 300.467,545	20	429.180,962 300.484,589	20.365
21	429.178,962 300.487,427	1	429.169,774 300.500,867	16.28

Punct început	X / Y	Punct sfârșit	X / Y	Lungime segment (** (m)
4	429.134,821 300.443,138	5	429.124,482 300.419,231	26.047
6	429.139,061 300.417,768	7	429.139,066 300.417,767	0.005
8	429.141,92 300.417,481	9	429.146,149 300.417,112	4.245
10	429.155,745 300.416,365	11	429.162,617 300.425,564	11.482
12	429.170,55 300.436,468	13	429.170,576 300.436,503	0.044
14	429.174,575 300.443,183	15	429.178,763 300.448,815	7.018
16	429.180,436 300.451,064	17	429.186,908 300.460,306	11.283
18	429.188,789 300.462,925	19	429.192,108 300.467,545	5.689
20	429.180,962 300.484,589	21	429.178,962 300.487,427	3.472

** Lungimile segmentelor sunt determinate în planul de proiecție Stereo 70 și sunt rotunjite la 1 milimetru.

*** Distanța dintre puncte este formată din segmente cumulate ce sunt mai mici decât valoarea 1 milimetru.

**DATE DESPRE IMOBILUL NR. 6040**

Oficiul de Cadastru și Publicitate Imobiliară DOLJ
Biroul de Cadastru și Publicitate Imobiliară Craiova

A. Partea I. Descrierea imobilului

TEREN Intravilan

Adresa: Loc. Tartal, Jud. Dolj, T6 P105, P106

Nr. Crt	Nr cadastral Nr. topografic	Suprafața* (mp)	Observații / Referințe
A1		747	Sector cadastral:33 Teren neimprijmit;

Construcții

Crt	Nr cadastral Nr. topografic	Adresa	Observații / Referințe
A1.1		Loc. Tartal, Jud. Dolj, T6 P105, P106	Nr. niveluri:1; S. construita la sol:102 mp;
A1.2		Loc. Tartal, Jud. Dolj, T6 P105, P106	Nr. niveluri:1; S. construita la sol:49 mp;

B. Partea II. Proprietari și acte

Inscrieri privitoare la dreptul de proprietate și alte drepturi reale		Referințe
/		
Act Notarial nr. CM 67, din 04/10/2010 emis de NP IONICĂ VERGICA;		
B1	Intabulare, drept de PROPRIETATE, dobândit prin Succesiune, cota actuala 1/1, cota initiala 1/1 1) STANCIU GHEORGHE	A1
Act Normativ nr. Legea 7, din 13/03/1996 emis de PARLAMENTUL ROMÂNIEI;		
B2	Intabulare, drept de PROPRIETATE, dobândit prin Lege, cota actuala 1/1, cota initiala 1/1 1) STANCIU GHEORGHE	A1.1, A1.2

C. Partea III. SARCINI .

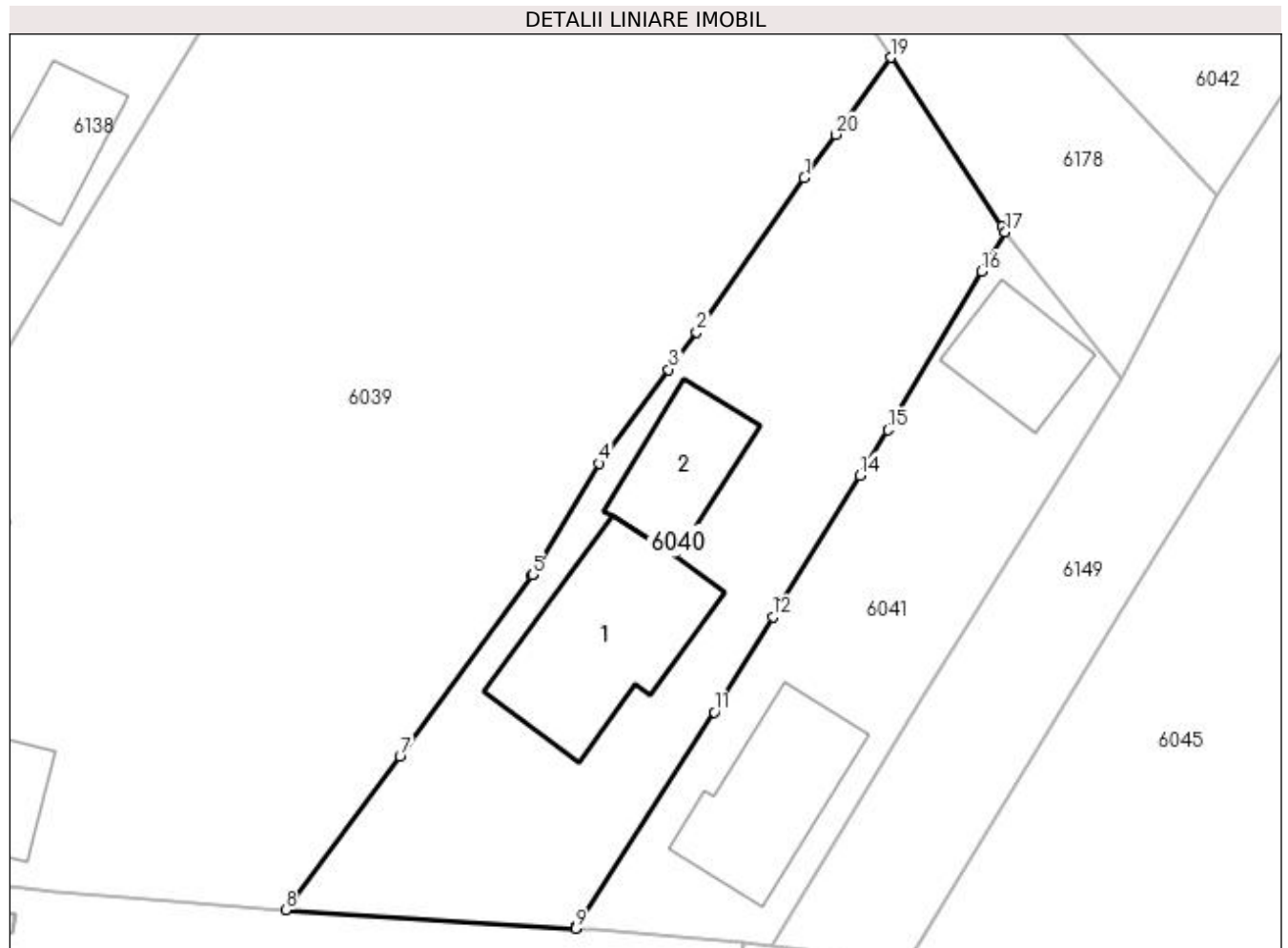
Inscrieri privind dezmembramintele dreptului de proprietate, drepturi reale de garanție și sarcini	Referințe
NU SUNT	

Anexa Nr. 1 La Partea I

Teren

Nr cadastral	Suprafața (mp)*	Observații / Referințe
	747	

* Suprafața este determinată în planul de proiecție Stereo 70.



Date referitoare la teren

Crt	Categorie folosință	Intra vilan	Suprafața (mp)	Tarla	Parcelă	Nr. topo	Observații / Referințe
1	curți constructii	DA	501	6	105	-	
2	arabil	DA	246	6	106	-	

Date referitoare la construcții

Crt	Număr	Destinație construcție	Supraf. (mp)	Situație juridică	Observații / Referințe
A1.1		construcții de locuințe	102	Cu acte	Nr. niveluri:1; S. construita la sol:102 mp;
A1.2		construcții anexa	49	Cu acte	Nr. niveluri:1; S. construita la sol:49 mp;

Lungime Segmente

1) Valorile lungimilor segmentelor sunt obținute din proiecție în plan.

Punct început	X / Y	Punct sfârșit	X / Y	Lungime segment (** (m)
1	429.186,908 300.460,306	2	429.180,436 300.451,064	11.283
2	429.180,436 300.451,064	3	429.178,763 300.448,815	2.803

Punct început	X / Y	Punct sfârșit	X / Y	Lungime segment (** (m)
3	429.178,763 300.448,815	4	429.174,575 300.443,183	7.018
4	429.174,575 300.443,183	5	429.170,576 300.436,503	7.786
5	429.170,576 300.436,503	6	429.170,55 300.436,468	0.044
6	429.170,55 300.436,468	7	429.162,617 300.425,564	13.484
7	429.162,617 300.425,564	8	429.155,745 300.416,365	11.482
8	429.155,745 300.416,365	9	429.173,172 300.415,263	17.462
9	429.173,172 300.415,263	10	429.173,243 300.415,409	0.162
10	429.173,243 300.415,409	11	429.181,51 300.428,249	15.271
11	429.181,51 300.428,249	12	429.185,022 300.433,967	6.71
12	429.185,022 300.433,967	13	429.185,645 300.434,982	1.191
13	429.185,645 300.434,982	14	429.190,238 300.442,457	8.773
14	429.190,238 300.442,457	15	429.191,922 300.445,198	3.217
15	429.191,922 300.445,198	16	429.197,577 300.454,696	11.054
16	429.197,577 300.454,696	17	429.198,99 300.457,069	2.762
17	429.198,99 300.457,069	18	429.198,779 300.457,39	0.384
18	429.198,779 300.457,39	19	429.192,108 300.467,545	12.15
19	429.192,108 300.467,545	20	429.188,789 300.462,925	5.689
20	429.188,789 300.462,925	1	429.186,908 300.460,306	3.224

** Lungimile segmentelor sunt determinate în planul de proiecție Stereo 70 și sunt rotunjite la 1 milimetru.

*** Distanța dintre puncte este formată din segmente cumulate ce sunt mai mici decât valoarea 1 milimetru.

**DATE DESPRE IMOBILUL NR. 6041**

Oficiul de Cadastru și Publicitate Imobiliară DOLJ
Biroul de Cadastru și Publicitate Imobiliară Craiova

A. Partea I. Descrierea imobilului

TEREN Intravilan

Adresa: Loc. Tartal, Nr. 62, Jud. Dolj, T6 P103, P104

Nr. Crt	Nr cadastral Nr. topografic	Suprafața* (mp)	Observații / Referințe
A1	30061	458	Sector cadastral:33 Teren neimprejmuț;

Construcții

Crt	Nr cadastral Nr. topografic	Adresa	Observații / Referințe
A1.1	30061-C1	Loc. Tartal, Nr. 62, Jud. Dolj, T6 P103, P104	Nr. niveluri:2; S. construita la sol:76 mp; CASA DE LOCUIT: P - 3 CAMERE, HOL, BUCATARIE, ANTREU, PIVNITA.
A1.2		Loc. Tartal, Nr. 62, Jud. Dolj, T6 P103, P104	Nr. niveluri:1; S. construita la sol:44 mp;

B. Partea II. Proprietari și acte

Inscrieri privitoare la dreptul de proprietate și alte drepturi reale		Referințe
80106 / 15/12/2010		
Act Notarial nr. CONTRACT DE VANZARE CUMPARARE 3701, din 14/12/2010 emis de NP TOMITA DANA;		
B1	Intabulare, drept de PROPRIETATE, dobandit prin Conventie, cota actuala 1/1, cota initiala 1/1 1) STANCIU MARINELA, LIPSA CNP, necasatorita	A1, A1.1
/		
Act Normativ nr. Legea 7, din 13/03/1996 emis de PARLAMENTUL ROMANIEI;		
B2	Intabulare, drept de PROPRIETATE, dobandit prin Lege, cota actuala 1/1, cota initiala 1/1 1) STANCIU MARINELA, LIPSA CNP, necasatorita	A1.2

C. Partea III. SARCINI .

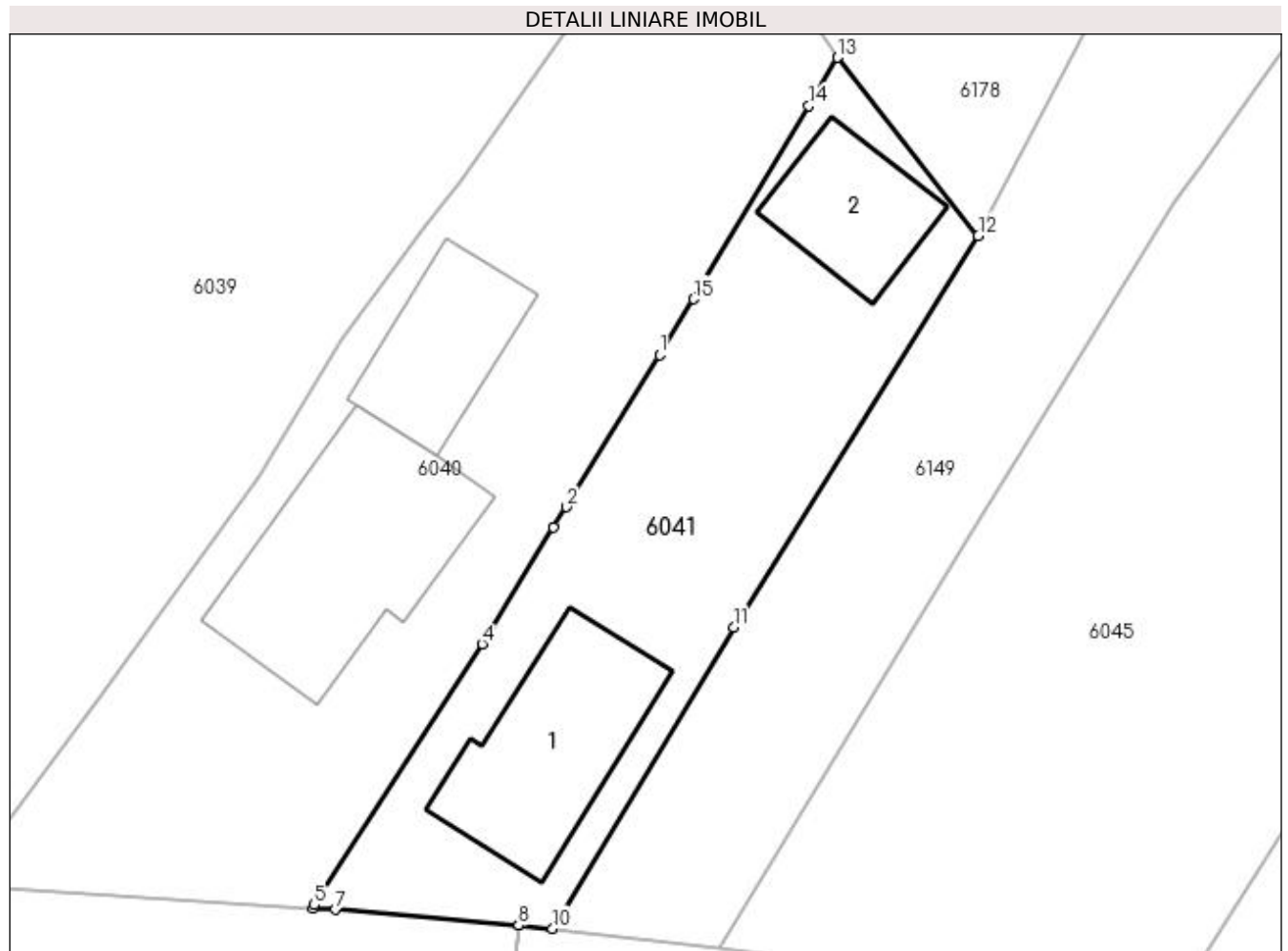
Inscrieri privind dezmembramintele dreptului de proprietate, drepturi reale de garanție și sarcini	Referințe
NU SUNT	

Anexa Nr. 1 La Partea I

Teren

Nr cadastral	Suprafața (mp)*	Observații / Referințe
30061	458	

* Suprafața este determinată în planul de proiecție Stereo 70.



Date referitoare la teren

Crt	Categorie folosință	Intra vilan	Suprafața (mp)	Tarla	Parcelă	Nr. topo	Observații / Referințe
1	curți constructii	DA	203	6	103	-	
2	arabil	DA	255	6	104	-	

Date referitoare la construcții

Crt	Număr	Destinație construcție	Supraf. (mp)	Situație juridică	Observații / Referințe
A1.1	30061-C1	construcții de locuințe	76	Cu acte	Nr. niveluri:2; S. construita la sol:76 mp; CASA DE LOCUIT: P - 3 CAMERE, HOL, BUCATARIE, ANTREU, PIVNITA.
A1.2		construcții anexa	44	Cu acte	Nr. niveluri:1; S. construita la sol:44 mp;

Lungime Segmente

1) Valorile lungimilor segmentelor sunt obținute din proiecție în plan.

Punct început	X / Y	Punct sfârșit	X / Y	Lungime segment (** (m)
1	429.190,238 300.442,457	2	429.185,645 300.434,982	8.773

Punct început	X / Y	Punct sfârșit	X / Y	Lungime segment (** (m)
2	429.185,645 300.434,982	3	429.185,022 300.433,967	1.191
3	429.185,022 300.433,967	4	429.181,51 300.428,249	6.71
4	429.181,51 300.428,249	5	429.173,243 300.415,409	15.271
5	429.173,243 300.415,409	6	429.173,172 300.415,263	0.162
6	429.173,172 300.415,263	7	429.174,282 300.415,193	1.112
7	429.174,282 300.415,193	8	429.183,29 300.414,4	9.043
8	429.183,29 300.414,4	9	429.183,295 300.414,399	0.005
9	429.183,295 300.414,399	10	429.184,976 300.414,251	1.688
10	429.184,976 300.414,251	11	429.193,901 300.429,048	17.28
11	429.193,901 300.429,048	12	429.205,913 300.448,313	22.703
12	429.205,913 300.448,313	13	429.198,99 300.457,069	11.162
13	429.198,99 300.457,069	14	429.197,577 300.454,696	2.762
14	429.197,577 300.454,696	15	429.191,922 300.445,198	11.054
15	429.191,922 300.445,198	1	429.190,238 300.442,457	3.217

** Lungimile segmentelor sunt determinate în planul de proiecție Stereo 70 și sunt rotunjite la 1 milimetru.

*** Distanța dintre puncte este formată din segmente cumulate ce sunt mai mici decât valoarea 1 milimetru.

**DATE DESPRE IMOBILUL NR. 6042**

Oficiul de Cadastru și Publicitate Imobiliară DOLJ
Biroul de Cadastru și Publicitate Imobiliară Craiova

A. Partea I. Descrierea imobilului

TEREN Intravilan

Adresa: Loc. Tartal, Str Rozelor, Nr. 1, Jud. Dolj, (fost Tarla 4, Parcela 70, Parcela 71, Parcela 72)

Nr. Crt	Nr cadastral Nr. topografic	Suprafața* (mp)	Observații / Referințe
A1	30607	1.982	Sector cadastral:33 Teren neimprijmit;

Construcții

Crt	Nr cadastral Nr. topografic	Adresa	Observații / Referințe
A1.1	30607-C1	Loc. Tartal, Str Rozelor, Nr. 1, Jud. Dolj, (fost Tarla 4, Parcela 70, Parcela 71, Parcela 72)	Nr. niveluri:2; S. construita la sol:201 mp; Locuinta - P +M Construcție din 2002, cu fundație din beton, zidarie din caramida, acoperis din tigla, nu detine certificat de performanta energetica, nu este dotata cu un lift.
A1.2	30607-C2	Loc. Tartal, Str Rozelor, Nr. 1, Jud. Dolj, (fost Tarla 4, Parcela 70, Parcela 71, Parcela 72)	Nr. niveluri:2; S. construita la sol:36 mp; Anexa - P + beci Construcție din 1997, cu fundație din beton, zidarie din caramida, acoperis din tigla, nu detine certificat de performanta energetica.

B. Partea II. Proprietari și acte

Inscrieri privitoare la dreptul de proprietate și alte drepturi reale	Referințe
31132 / 04/04/2013	
Act Notarial nr. Contract de Vanzare Cumparare aut. nr. 4572, din 23/02/1995 emis de Notariatul de Stat Dolj (Autorizatia de construire nr. 2/2002- Primaria Teslui, PV de receptie la terminarea lucrarilor nr. 1306/2013- Primaria Teslui, Adeverinta nr. 1310/2013- Primaria Teslui, Certificat nr. 1308/2013- Primaria Teslui si PV nr. 1309/2013- Primaria Teslui);	
B1	Intabulare, drept de PROPRIETATE, dobandit prin Conventie, cota actuala 1/1, cota initiala 1/1 1) BADESCU ROMULUS FLORINEL 2) BADESCU MARIANA CAMELIA <i>OBSERVATII: prop. ant. Florea Gheorghita</i>
97704 / 25/05/2022	
Act Notarial nr. contract de ipoteca imobiliara aut nr 616, din 24/05/2022 emis de Bazgu Mariana;	
B2	Se noteaza interdictia de grevare 1) ALPHA BANK ROMANIA SA, CIF:5062063

C. Partea III. SARCINI

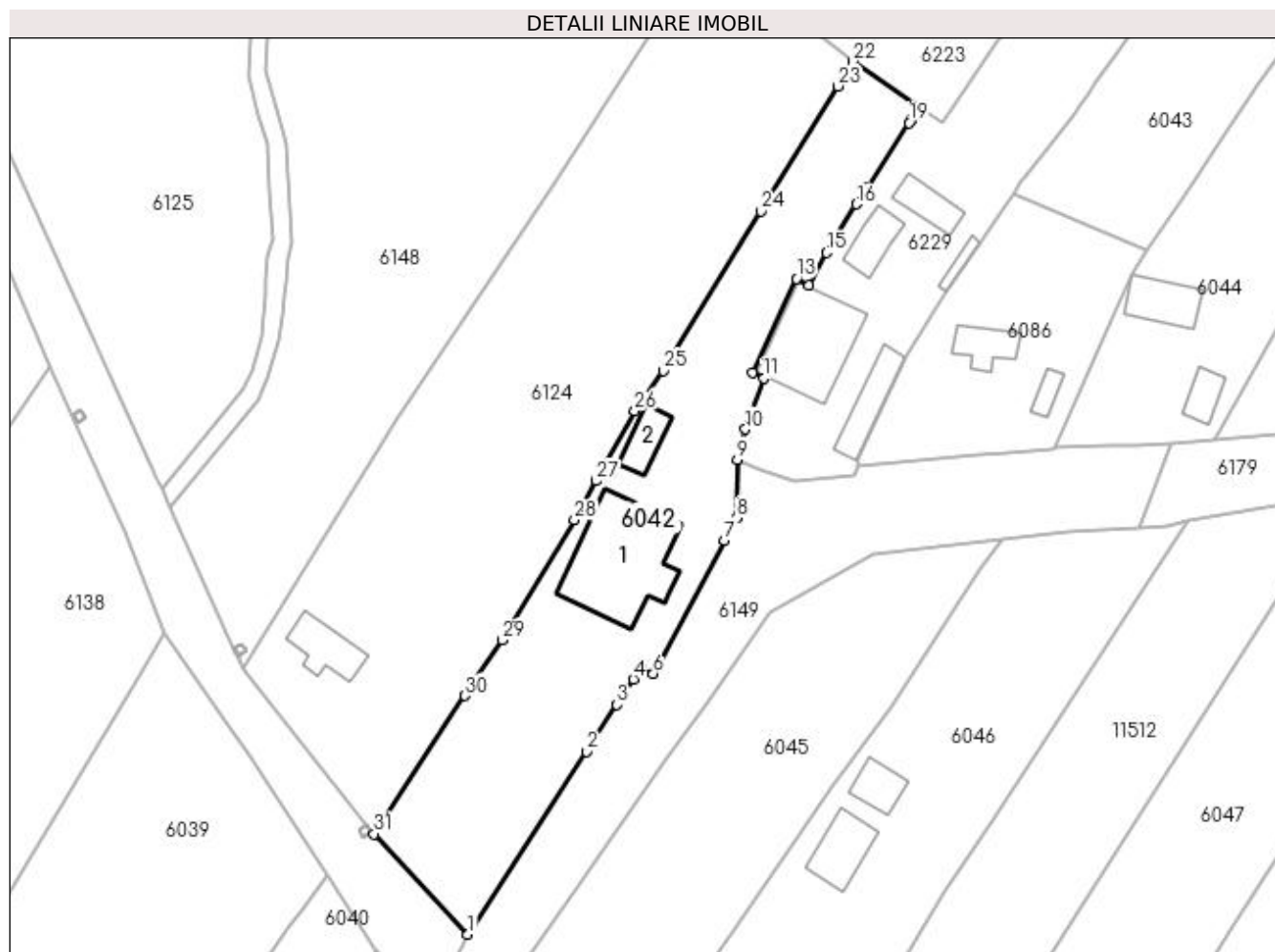
Inscrieri privind dezmembramintele dreptului de proprietate, drepturi reale de garanție și sarcini	Referințe
97704 / 25/05/2022	
Act Notarial nr. contract de ipoteca imobiliara aut nr 616, din 24/05/2022 emis de Bazgu Mariana;	
C1	Intabulare, drept de IPOTECA, Valoare:285087.6 LEI+ celelalte obligatii de plata aferente creditului 1) ALPHA BANK ROMANIA SA, CIF:5062063

Anexa Nr. 1 La Partea I

Teren

Nr cadastral	Suprafața (mp)*	Observații / Referințe
30607	1.982	

* Suprafața este determinată în planul de proiecție Stereo 70.



Date referitoare la teren

Crt	Categorie folosință	Intravilan	Suprafața (mp)	Tarla	Parcelă	Nr. topo	Observații / Referințe
1	curți construcții	DA	1.982	4	70, 71, 72	-	Imprejmuire: gard de beton, gard de plasa sarma, limita conventionala

Date referitoare la construcții

Crt	Număr	Destinație construcție	Supraf. (mp)	Situație juridică	Observații / Referințe
A1.1	30607-C1	construcții de locuințe	201	Cu acte	Nr. niveluri:2; S. construita la sol:201 mp; Locuinta - P +M Construcție din 2002, cu fundație din beton, zidarie din caramida, acoperis din tigla, nu detine certificat de performanta energetica, nu este dotata cu un lift.
A1.2	30607-C2	construcții anexa	36	Cu acte	Nr. niveluri:2; S. construita la sol:36 mp; Anexa - P + beci Construcție din 1997, cu fundație din beton, zidarie din caramida, acoperis din tigla, nu detine certificat de performanta energetica.

Lungime Segmente

1) Valorile lungimilor segmentelor sunt obținute din proiecție în plan.

Punct început	X / Y	Punct sfârșit	X / Y	Lungime segment (** (m)	Punct început	X / Y	Punct sfârșit	X / Y	Lungime segment (** (m)
---------------	-------	---------------	-------	-------------------------	---------------	-------	---------------	-------	-------------------------

Punct început	X / Y	Punct sfârșit	X / Y	Lungime segment (** (m))
1	429.211,647 300.459,291	2	429.228,052 300.484,543	30.113
3	429.232,272 300.491,038	4	429.234,537 300.494,546	4.176
5	429.235,545 300.496,132	6	429.237,304 300.495,32	1.937
7	429.247,17 300.513,768	8	429.248,837 300.516,886	3.536
9	429.248,947 300.524,921	10	429.250,034 300.529,097	4.315
11	429.252,577 300.536,142	12	429.251,024 300.536,925	1.739
13	429.257,095 300.549,912	14	429.258,84 300.549,032	1.954
15	429.261,274 300.553,515	16	429.265,4 300.560,207	7.862
17	429.266,361 300.561,765	18	429.266,787 300.562,414	0.776
19	429.272,692 300.571,427	20	429.272,968 300.571,848	0.503
21	429.274,173 300.573,688	22	429.264,933 300.579,934	11.153
23	429.262,832 300.576,516	24	429.252,206 300.559,233	20.288
25	429.238,694 300.537,184	26	429.234,712 300.531,647	6.82
27	429.229,37 300.521,965	28	429.226,38 300.516,545	6.19
29	429.216,382 300.499,951	30	429.211,264 300.492,273	9.227
31	429.198,715 300.473,178	1	429.211,647 300.459,291	18.976

Punct început	X / Y	Punct sfârșit	X / Y	Lungime segment (** (m))
2	429.228,052 300.484,543	3	429.232,272 300.491,038	7.746
4	429.234,537 300.494,546	5	429.235,545 300.496,132	1.879
6	429.237,304 300.495,32	7	429.247,17 300.513,768	20.92
8	429.248,837 300.516,886	9	429.248,947 300.524,921	8.036
10	429.250,034 300.529,097	11	429.252,577 300.536,142	7.49
12	429.251,024 300.536,925	13	429.257,095 300.549,912	14.336
14	429.258,84 300.549,032	15	429.261,274 300.553,515	5.101
16	429.265,4 300.560,207	17	429.266,361 300.561,765	1.831
18	429.266,787 300.562,414	19	429.272,692 300.571,427	10.775
20	429.272,968 300.571,848	21	429.274,173 300.573,688	2.199
22	429.264,933 300.579,934	23	429.262,832 300.576,516	4.012
24	429.252,206 300.559,233	25	429.238,694 300.537,184	25.86
26	429.234,712 300.531,647	27	429.229,37 300.521,965	11.058
28	429.226,38 300.516,545	29	429.216,382 300.499,951	19.373
30	429.211,264 300.492,273	31	429.198,715 300.473,178	22.849

** Lungimile segmentelor sunt determinate în planul de proiecție Stereo 70 și sunt rotunjite la 1 milimetru.

*** Distanța dintre puncte este formată din segmente cumulate ce sunt mai mici decât valoarea 1 milimetru.

**DATE DESPRE IMOBILUL NR. 6043**

Oficiul de Cadastru și Publicitate Imobiliară DOLJ
Biroul de Cadastru și Publicitate Imobiliară Craiova

A. Partea I. Descrierea imobilului

TEREN Intravilan

Adresa: Loc. Tartal, Jud. Dolj, T4, P65, 66, 67

Nr. Crt	Nr cadastral Nr. topografic	Suprafața* (mp)	Observații / Referințe
A1	32246	1.155	Sector cadastral:33 Teren neimprejmuit;

B. Partea II. Proprietari și acte

Inscrieri privitoare la dreptul de proprietate și alte drepturi reale	Referințe
239617 / 18/12/2018	
Act Notarial nr. CONTRACT DE VANZARE CUMPARARE aut nr. 2466, din 17/12/2018 emis de Bazgu Mariana;	
B1	A1
Intabulare, drept de PROPRIETATE, dobândit prin Conventie, cota actuala 1/1, cota initiala 1/1	
1) MOȚĂȚĂIANU ȘTEFAN-ALEXANDRU	
2) MOTATAIANU IRINA-ELENA	

C. Partea III. SARCINI .

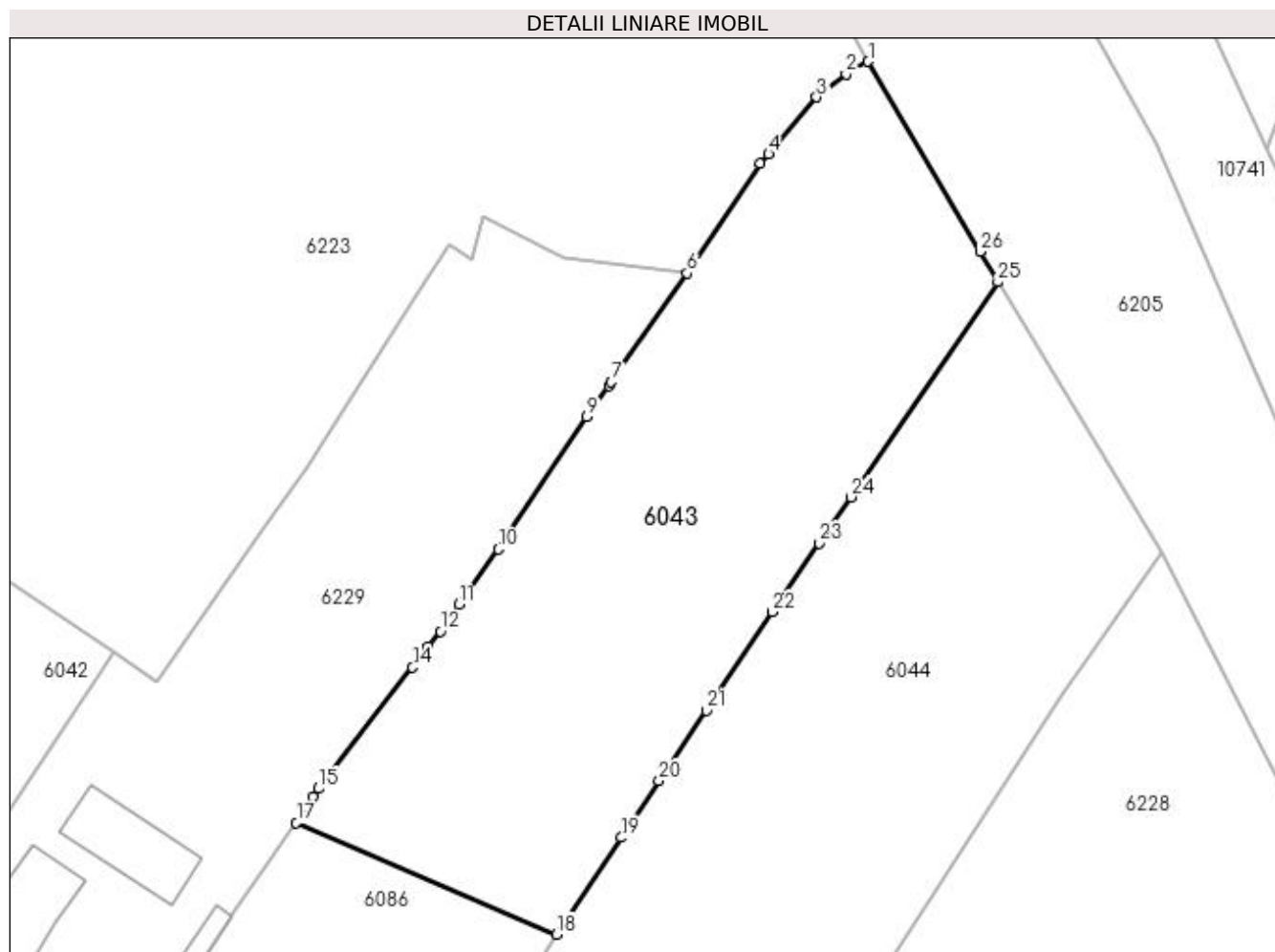
Inscrieri privind dezmembramintele dreptului de proprietate, drepturi reale de garanție și sarcini	Referințe
NU SUNT	

Anexa Nr. 1 La Partea I

Teren

Nr cadastral	Suprafața (mp)*	Observații / Referințe
32246	1.155	

* Suprafața este determinată în planul de proiecție Stereo 70.



Date referitoare la teren

Crt	Categorie folosință	Intravilan	Suprafața (mp)	Tarla	Parcelă	Nr. topo	Observații / Referințe
1	vie	DA	367	4	67	-	Imprejmuit: gard de plasa sarma.
2	arabil	DA	788	4	65,66	-	Imprejmuit: gard de plasa sarma.

Lungime Segmente

1) Valorile lungimilor segmentelor sunt obținute din proiecție în plan.

Punct început	X / Y	Punct sfârșit	X / Y	Lungime segment (** (m)
1	429.327,592 300.615,485	2	429.326,028 300.614,605	1.795
3	429.323,943 300.612,958	4	429.320,548 300.608,929	5.269
5	429.319,969 300.608,242	6	429.314,774 300.600,502	9.322
7	429.309,405 300.592,81	8	429.309,235 300.592,567	0.297

Punct început	X / Y	Punct sfârșit	X / Y	Lungime segment (** (m)
2	429.326,028 300.614,605	3	429.323,943 300.612,958	2.657
4	429.320,548 300.608,929	5	429.319,969 300.608,242	0.898
6	429.314,774 300.600,502	7	429.309,405 300.592,81	9.38
8	429.309,235 300.592,567	9	429.307,696 300.590,362	2.689

Punct început	X / Y	Punct sfârșit	X / Y	Lungime segment (** (m)
9	429.307,696 300.590,362	10	429.301,408 300.580,987	11.288
11	429.298,652 300.577,072	12	429.297,324 300.575,185	2.307
13	429.296,459 300.574,068	14	429.295,349 300.572,635	1.813
15	429.288,703 300.564,054	16	429.288,28 300.563,508	0.691
17	429.287,123 300.561,635	18	429.305,539 300.553,745	20.035
19	429.310,127 300.560,596	20	429.312,806 300.564,596	4.814
21	429.316,143 300.569,579	22	429.320,816 300.576,558	8.399
23	429.324,134 300.581,409	24	429.326,369 300.584,677	3.959
25	429.336,773 300.599,888	26	429.335,506 300.602,041	2.498

Punct început	X / Y	Punct sfârșit	X / Y	Lungime segment (** (m)
10	429.301,408 300.580,987	11	429.298,652 300.577,072	4.788
12	429.297,324 300.575,185	13	429.296,459 300.574,068	1.413
14	429.295,349 300.572,635	15	429.288,703 300.564,054	10.854
16	429.288,28 300.563,508	17	429.287,123 300.561,635	2.202
18	429.305,539 300.553,745	19	429.310,127 300.560,596	8.245
20	429.312,806 300.564,596	21	429.316,143 300.569,579	5.997
22	429.320,816 300.576,558	23	429.324,134 300.581,409	5.877
24	429.326,369 300.584,677	25	429.336,773 300.599,888	18.429
26	429.335,506 300.602,041	1	429.327,592 300.615,485	15.6

** Lungimile segmentelor sunt determinate în planul de proiecție Stereo 70 și sunt rotunjite la 1 milimetru.

*** Distanța dintre puncte este formată din segmente cumulate ce sunt mai mici decât valoarea 1 milimetru.

**DATE DESPRE IMOBILUL NR. 6044**

Oficiul de Cadastru și Publicitate Imobiliară DOLJ
Biroul de Cadastru și Publicitate Imobiliară Craiova

A. Partea I. Descrierea imobilului

TEREN Intravilan

Adresa: Loc. Tartal, Str Rozelor, Nr. 7, Jud. Dolj, FOST T4, P61, 62, 63

Nr. Crt	Nr cadastral Nr. topografic	Suprafața* (mp)	Observații / Referințe
A1	30606	1.521	Sector cadastral:33 Teren neimpregmuit;

Construcții

Crt	Nr cadastral Nr. topografic	Adresa	Observații / Referințe
A1.1	30606-C1	Loc. Tartal, Str Rozelor, Nr. 7, Jud. Dolj, FOST T4, P61, 62, 63	Nr. niveluri:1; S. construita la sol:56 mp; LOCUINTA, REGIM DE INALTIME P+BECI, CONSTRUITA DIN CARAMIDA, EDIFICATA IN ANUL 1954, FARA CERTIFICAT ENERGETIC, FARA LIFT
A1.2	30606-C2	Loc. Tartal, Str Rozelor, Nr. 7, Jud. Dolj, FOST T4, P61, 62, 63	Nr. niveluri:1; S. construita la sol:27 mp; ANEXA- PATUL

B. Partea II. Proprietari și acte

Inscrieri privitoare la dreptul de proprietate și alte drepturi reale		Referințe
63298 / 28/06/2013		
Act Notarial nr. cvc aut 2929, din 28/06/2013 emis de Floricel Mihai Marian;		
B1	Intabulare, drept de PROPRIETATE, dobandit prin Conventie, cota actuala 1/1, cota initiala 1/1 1) ANGHELESCU MARIANA, casatorita cu 2) ANGHELESCU STEFAN	A1, A1.1
/		
Act Normativ nr. LEGEA 7, din 13/03/1996 emis de PARLAMENTUL ROMANIEI;		
B2	Intabulare, drept de PROPRIETATE, dobandit prin Lege, cota actuala 1/1, cota initiala 1/1 1) ANGHELESCU MARIANA, casatorita cu 2) ANGHELESCU STEFAN	A1.2

C. Partea III. SARCINI .

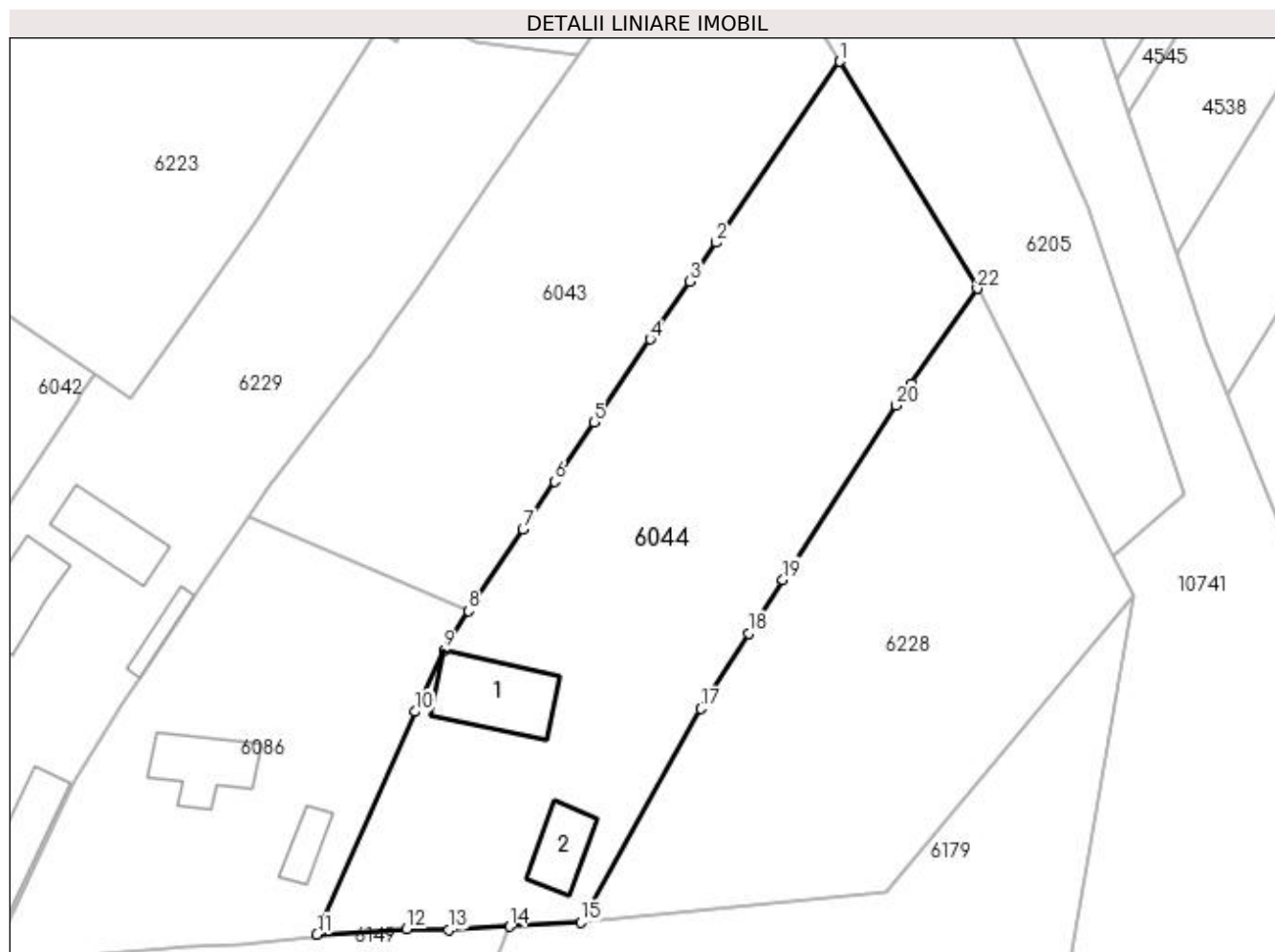
Inscrieri privind dezmembramintele dreptului de proprietate, drepturi reale de garanție și sarcini	Referințe
NU SUNT	

Anexa Nr. 1 La Partea I

Teren

Nr cadastral	Suprafața (mp)*	Observații / Referințe
30606	1.521	

* Suprafața este determinată în planul de proiecție Stereo 70.



Date referitoare la teren

Crt	Categorie folosință	Intra vilan	Suprafața (mp)	Tarla	Parcelă	Nr. topo	Observații / Referințe
1	curți construcții	DA	655	4	61	-	
2	vie	DA	459	4	62	-	
3	faneata	DA	407	4	63	-	

Date referitoare la construcții

Crt	Număr	Destinație construcție	Supraf. (mp)	Situație juridică	Observații / Referințe
A1.1	30606-C1	construcții de locuințe	56	Cu acte	Nr. niveluri:1; S. construita la sol:56 mp; LOCUINTA, REGIM DE INALTIME P+BECI, CONSTRUITA DIN CARAMIDA, EDIFICATA IN ANUL 1954, FARA CERTIFICAT ENERGETIC, FARA LIFT
A1.2	30606-C2	construcții anexa	27	Cu acte	Nr. niveluri:1; S. construita la sol:27 mp; ANEXA- PATUL

Lungime Segmente

1) Valorile lungimilor segmentelor sunt obținute din proiecție în plan.

Punct început	X / Y	Punct sfârșit	X / Y	Lungime segment (** (m)	Punct început	X / Y	Punct sfârșit	X / Y	Lungime segment (** (m)
---------------	-------	---------------	-------	-------------------------	---------------	-------	---------------	-------	-------------------------

Punct început	X / Y	Punct sfârșit	X / Y	Lungime segment (** (m)	Punct început	X / Y	Punct sfârșit	X / Y	Lungime segment (** (m)
1	429.336,773 300.599,888	2	429.326,369 300.584,677	18.429	2	429.326,369 300.584,677	3	429.324,134 300.581,409	3.959
3	429.324,134 300.581,409	4	429.320,816 300.576,558	5.877	4	429.320,816 300.576,558	5	429.316,143 300.569,579	8.399
5	429.316,143 300.569,579	6	429.312,806 300.564,596	5.997	6	429.312,806 300.564,596	7	429.310,127 300.560,596	4.814
7	429.310,127 300.560,596	8	429.305,539 300.553,745	8.245	8	429.305,539 300.553,745	9	429.303,474 300.550,443	3.895
9	429.303,474 300.550,443	10	429.301,063 300.545,278	5.7	10	429.301,063 300.545,278	11	429.292,822 300.526,565	20.447
11	429.292,822 300.526,565	12	429.300,353 300.526,999	7.543	12	429.300,353 300.526,999	13	429.303,879 300.526,921	3.527
13	429.303,879 300.526,921	14	429.309,03 300.527,22	5.16	14	429.309,03 300.527,22	15	429.314,982 300.527,569	5.962
15	429.314,982 300.527,569	16	429.315,689 300.528,827	1.443	16	429.315,689 300.528,827	17	429.325,072 300.545,527	19.155
17	429.325,072 300.545,527	18	429.329,112 300.551,854	7.507	18	429.329,112 300.551,854	19	429.331,993 300.556,365	5.353
19	429.331,993 300.556,365	20	429.341,483 300.571,003	17.445	20	429.341,483 300.571,003	21	429.342,758 300.572,833	2.23
21	429.342,758 300.572,833	22	429.348,323 300.580,817	9.732	22	429.348,323 300.580,817	1	429.336,773 300.599,888	22.296

** Lungimile segmentelor sunt determinate în planul de proiecție Stereo 70 și sunt rotunjite la 1 milimetru.

*** Distanța dintre puncte este formată din segmente cumulate ce sunt mai mici decât valoarea 1 milimetru.

**DATE DESPRE IMOBILUL NR. 6045**

Oficiul de Cadastru și Publicitate Imobiliară DOLJ
Biroul de Cadastru și Publicitate Imobiliară Craiova

A. Partea I. Descrierea imobilului

TEREN Intravilan

Adresa: Loc. Tartal, Jud. Dolj, T5 P97, P98, P99, P100, P101

Nr. Crt	Nr cadastral Nr. topografic	Suprafața* (mp)	Observații / Referințe
A1		2.509	Sector cadastral:33 Teren neimprejmut;

B. Partea II. Proprietari și acte

Inscrieri privitoare la dreptul de proprietate și alte drepturi reale		Referințe
/		
Act Administrativ nr. TDP 1065-48563, din 11/03/1996 emis de CJSDPAT DOLJ;		
B1	Intabulare, drept de PROPRIETATE, dobandit prin Reconstituire, cota actuala 1/1, cota initiala 1/1 1) PREDĂ SABIN, LIPSA CNP 2) ILIE FELICIA, LIPSA CNP 3) RODICA NEGRILA, LIPSA CNP 4) TUDOR EREMIA, LIPSA CNP 5) MARICA ADELINA, LIPSA CNP 6) BUICA DOINA, LIPSA CNP 7) PREDĂ MARIA, LIPSA CNP	A1

C. Partea III. SARCINI .

Inscrieri privind dezmembramentele dreptului de proprietate, drepturi reale de garanție și sarcini	Referințe
NU SUNT	

Anexa Nr. 1 La Partea I

Teren

Nr cadastral	Suprafața (mp)*	Observații / Referințe
	2.509	

* Suprafața este determinată în planul de proiecție Stereo 70.



Date referitoare la teren

Crt	Categorie folosință	Intra vilan	Suprafața (mp)	Tarla	Parcelă	Nr. topo	Observații / Referințe
1	curți constructii	DA	426	5	97	-	
2	arabil	DA	440	5	98	-	
3	curți constructii	DA	385	5	99	-	
4	arabil	DA	429	5	100	-	
5	arabil	DA	829	5	101	-	

Lungime Segmente

1) Valorile lungimilor segmentelor sunt obținute din proiecție în plan.

Punct început	X / Y	Punct sfârșit	X / Y	Lungime segment (** (m)
1	429.227,691 300.429,867	2	429.236,28 300.442,336	15.141
3	429.246,574 300.457,279	4	429.248,401 300.459,933	3.222

Punct început	X / Y	Punct sfârșit	X / Y	Lungime segment (** (m)
2	429.236,28 300.442,336	3	429.246,574 300.457,279	18.146
4	429.248,401 300.459,933	5	429.258,149 300.474,084	17.184

Punct început	X / Y	Punct sfârșit	X / Y	Lungime segment (** (m)
5	429.258,149 300.474,084	6	429.262,023 300.479,707	6.828
7	429.270,208 300.490,786	8	429.282,586 300.509,628	22.544
9	429.285,611 300.513,848	10	429.267,607 300.511,902	18.109
11	429.253,347 300.503,676	12	429.244,53 300.491,025	15.42
13	429.239,031 300.483,211	14	429.227,269 300.466,495	20.439
15	429.216,809 300.451,631	16	429.215,579 300.449,883	2.137
17	429.208,07 300.437,808	18	429.205,722 300.433,954	4.513
19	429.193,144 300.413,304	20	429.215,469 300.410,468	22.504
21	429.224,59 300.424,946	1	429.227,691 300.429,867	5.817

Punct început	X / Y	Punct sfârșit	X / Y	Lungime segment (** (m)
6	429.262,023 300.479,707	7	429.270,208 300.490,786	13.775
8	429.282,586 300.509,628	9	429.285,611 300.513,848	5.192
10	429.267,607 300.511,902	11	429.253,347 300.503,676	16.463
12	429.244,53 300.491,025	13	429.239,031 300.483,211	9.555
14	429.227,269 300.466,495	15	429.216,809 300.451,631	18.176
16	429.215,579 300.449,883	17	429.208,07 300.437,808	14.219
18	429.205,722 300.433,954	19	429.193,144 300.413,304	24.179
20	429.215,469 300.410,468	21	429.224,59 300.424,946	17.112

** Lungimile segmentelor sunt determinate în planul de proiecție Stereo 70 și sunt rotunjite la 1 milimetru.

*** Distanța dintre puncte este formată din segmente cumulate ce sunt mai mici decât valoarea 1 milimetru.

**DATE DESPRE IMOBILUL NR. 6046**

Oficiul de Cadastru și Publicitate Imobiliară DOLJ
Biroul de Cadastru și Publicitate Imobiliară Craiova

A. Partea I. Descrierea imobilului

TEREN Intravilan

Adresa: Loc. Tartal, Jud. Dolj, T5 P95,56

Nr. Crt	Nr cadastral Nr. topografic	Suprafața* (mp)	Observații / Referințe
A1		3.076	Sector cadastral:33 Teren neimpregmuit;

Construcții

Crt	Nr cadastral Nr. topografic	Adresa	Observații / Referințe
A1.1		Loc. Tartal, Jud. Dolj, T5 P95,56	Nr. niveluri:1; S. construita la sol:232 mp; Scoala
A1.2		Loc. Tartal, Jud. Dolj, T5 P95,56	Nr. niveluri:1; S. construita la sol:60 mp;
A1.3		Loc. Tartal, Jud. Dolj, T5 P95,56	Nr. niveluri:1; S. construita la sol:34 mp;

B. Partea II. Proprietari și acte

Inscrieri privitoare la dreptul de proprietate și alte drepturi reale		Referințe
/		
Act Administrativ nr. HCL 10, din 17/02/1999 emis de CONSILIUL LOCAL TESLUI (HCL 18/17.05.2002);		
B1	Intabulare, drept de PROPRIETATE, dobândit prin Lege, cota actuală 1/1, cota inițială 1/1 1) COMUNA TESLUI, CIF:4553330, - domeniul public	A1, A1.1, A1.2, A1.3

C. Partea III. SARCINI .

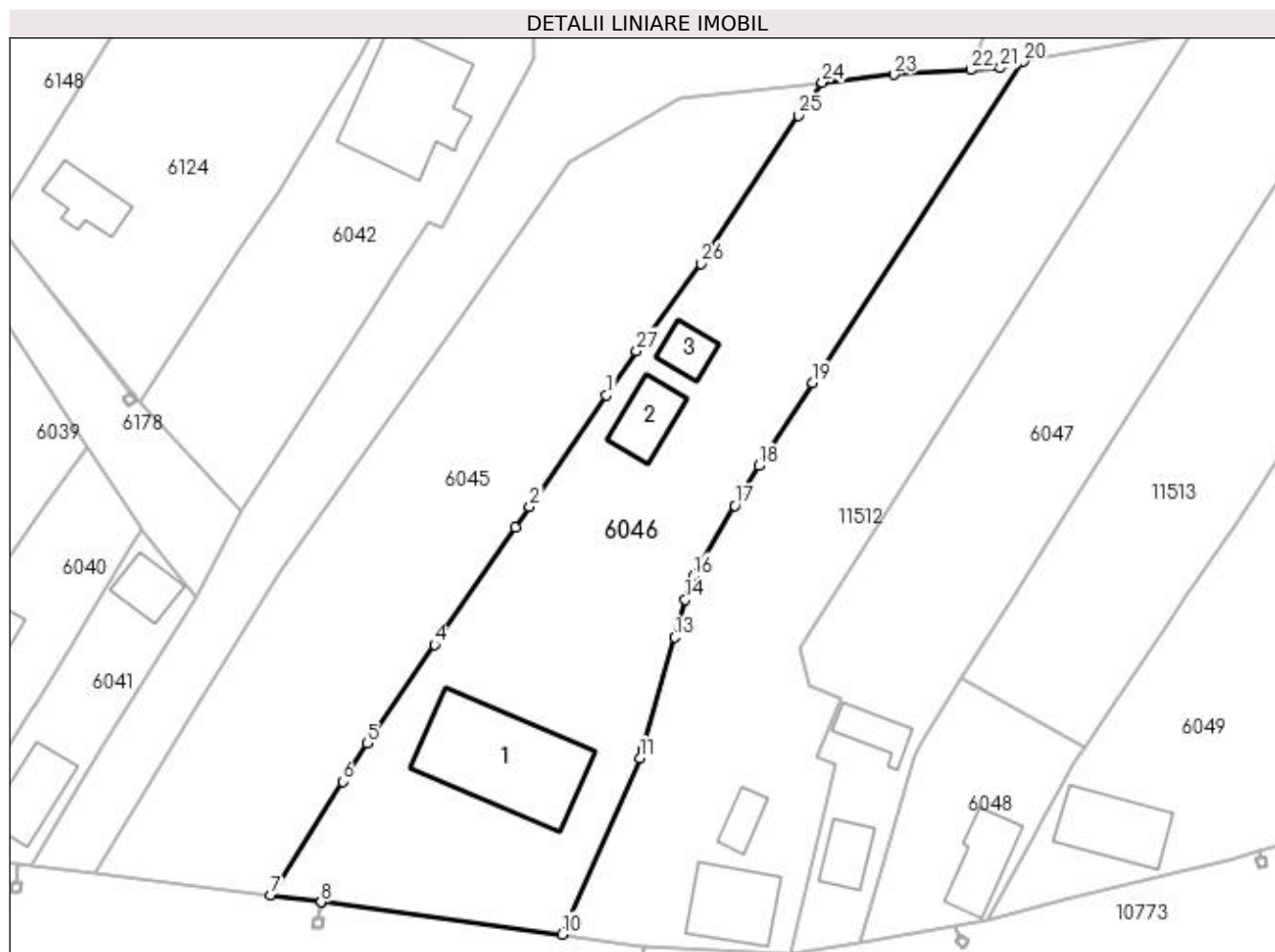
Inscrieri privind dezmembramentele dreptului de proprietate, drepturi reale de garanție și sarcini	Referințe
NU SUNT	

Anexa Nr. 1 La Partea I

Teren

Nr cadastral	Suprafața (mp)*	Observații / Referințe
	3.076	

* Suprafața este determinată în planul de proiecție Stereo 70.



Date referitoare la teren

Crt	Categorie folosință	Intra vilan	Suprafața (mp)	Tarla	Parcelă	Nr. topo	Observații / Referințe
1	arabil	DA	3.076	5	95,56	-	

Date referitoare la construcții

Crt	Număr	Destinație construcție	Supraf. (mp)	Situație juridică	Observații / Referințe
A1.1		construcții administrative și social culturale	232	Cu acte	Nr. niveluri:1; S. construita la sol:232 mp; Scoala
A1.2		construcții anexa	60	Cu acte	Nr. niveluri:1; S. construita la sol:60 mp;
A1.3		construcții anexa	34	Cu acte	Nr. niveluri:1; S. construita la sol:34 mp;

Lungime Segmente

1) Valorile lungimilor segmentelor sunt obținute din proiecție în plan.

Punct început	X / Y	Punct sfârșit	X / Y	Lungime segment (** (m)
1	429.258,149 300.474,084	2	429.248,401 300.459,933	17.184
3	429.246,574 300.457,279	4	429.236,28 300.442,336	18.146

Punct început	X / Y	Punct sfârșit	X / Y	Lungime segment (** (m)
2	429.248,401 300.459,933	3	429.246,574 300.457,279	3.222
4	429.236,28 300.442,336	5	429.227,691 300.429,867	15.141

Punct început	X / Y	Punct sfârșit	X / Y	Lungime segment (** (m))
5	429.227,691 300.429,867	6	429.224,59 300.424,946	5.817
7	429.215,469 300.410,468	8	429.221,864 300.409,613	6.452
9	429.221,869 300.409,612	10	429.252,517 300.405,513	30.921
11	429.262,467 300.427,918	12	429.262,779 300.429,023	1.148
13	429.266,815 300.443,291	14	429.268,167 300.448,074	4.97
15	429.268,879 300.450,157	16	429.269,194 300.451,078	0.973
17	429.274,515 300.460,019	18	429.277,539 300.465,102	5.915
19	429.284,423 300.475,612	20	429.311,207 300.516,503	48.882
21	429.308,299 300.515,675	22	429.304,502 300.515,441	3.804
23	429.294,731 300.514,838	24	429.285,611 300.513,848	9.174
25	429.282,586 300.509,628	26	429.270,208 300.490,786	22.544
27	429.262,023 300.479,707	1	429.258,149 300.474,084	6.828

Punct început	X / Y	Punct sfârșit	X / Y	Lungime segment (** (m))
6	429.224,59 300.424,946	7	429.215,469 300.410,468	17.112
8	429.221,864 300.409,613	9	429.221,869 300.409,612	0.005
10	429.252,517 300.405,513	11	429.262,467 300.427,918	24.515
12	429.262,779 300.429,023	13	429.266,815 300.443,291	14.828
14	429.268,167 300.448,074	15	429.268,879 300.450,157	2.201
16	429.269,194 300.451,078	17	429.274,515 300.460,019	10.405
18	429.277,539 300.465,102	19	429.284,423 300.475,612	12.564
20	429.311,207 300.516,503	21	429.308,299 300.515,675	3.024
22	429.304,502 300.515,441	23	429.294,731 300.514,838	9.79
24	429.285,611 300.513,848	25	429.282,586 300.509,628	5.192
26	429.270,208 300.490,786	27	429.262,023 300.479,707	13.775

** Lungimile segmentelor sunt determinate în planul de proiecție Stereo 70 și sunt rotunjite la 1 milimetru.

*** Distanța dintre puncte este formată din segmente cumulate ce sunt mai mici decât valoarea 1 milimetru.

**DATE DESPRE IMOBILUL NR. 6047**

Oficiul de Cadastru și Publicitate Imobiliară DOLJ
Biroul de Cadastru și Publicitate Imobiliară Craiova

A. Partea I. Descrierea imobilului

TEREN Intravilan

Adresa: Loc. Tartal, Jud. Dolj, T5 P91, P92, P93, P94

Nr. Crt	Nr cadastral Nr. topografic	Suprafața* (mp)	Observații / Referințe
A1		2.230	Sector cadastral:33 Teren neimprijmit;

Construcții

Crt	Nr cadastral Nr. topografic	Adresa	Observații / Referințe
A1.1		Loc. Tartal, Jud. Dolj, T5 P91, P92, P93, P94	Nr. niveluri:1; S. construita la sol:43 mp;
A1.2		Loc. Tartal, Jud. Dolj, T5 P91, P92, P93, P94	Nr. niveluri:1; S. construita la sol:39 mp;

B. Partea II. Proprietari și acte

Inscrieri privitoare la dreptul de proprietate și alte drepturi reale		Referințe
/		
Act Administrativ nr. TDP 163-9566, din 03/11/1993 emis de CJSDPAT DOLJ;		
B1	Intabulare, drept de PROPRIETATE, dobandit prin Reconstituire, cota actuala 1/1, cota initiala 1/1 1) MIULESCU IOANA, Defunct conform certificat de deces seria D.10, nr.510295 , data 14.11.2018 DEFUNCT:Da	A1
Act Normativ nr. Legea 7, din 13/03/1996 emis de PARLAMENTUL ROMÂNIEI;		
B2	Intabulare, drept de PROPRIETATE, dobandit prin Lege, cota actuala 1/1, cota initiala 1/1 1) MIULESCU IOANA, Defunct conform certificat de deces seria D.10, nr.510295 , data 14.11.2018 DEFUNCT:Da	A1.1, A1.2

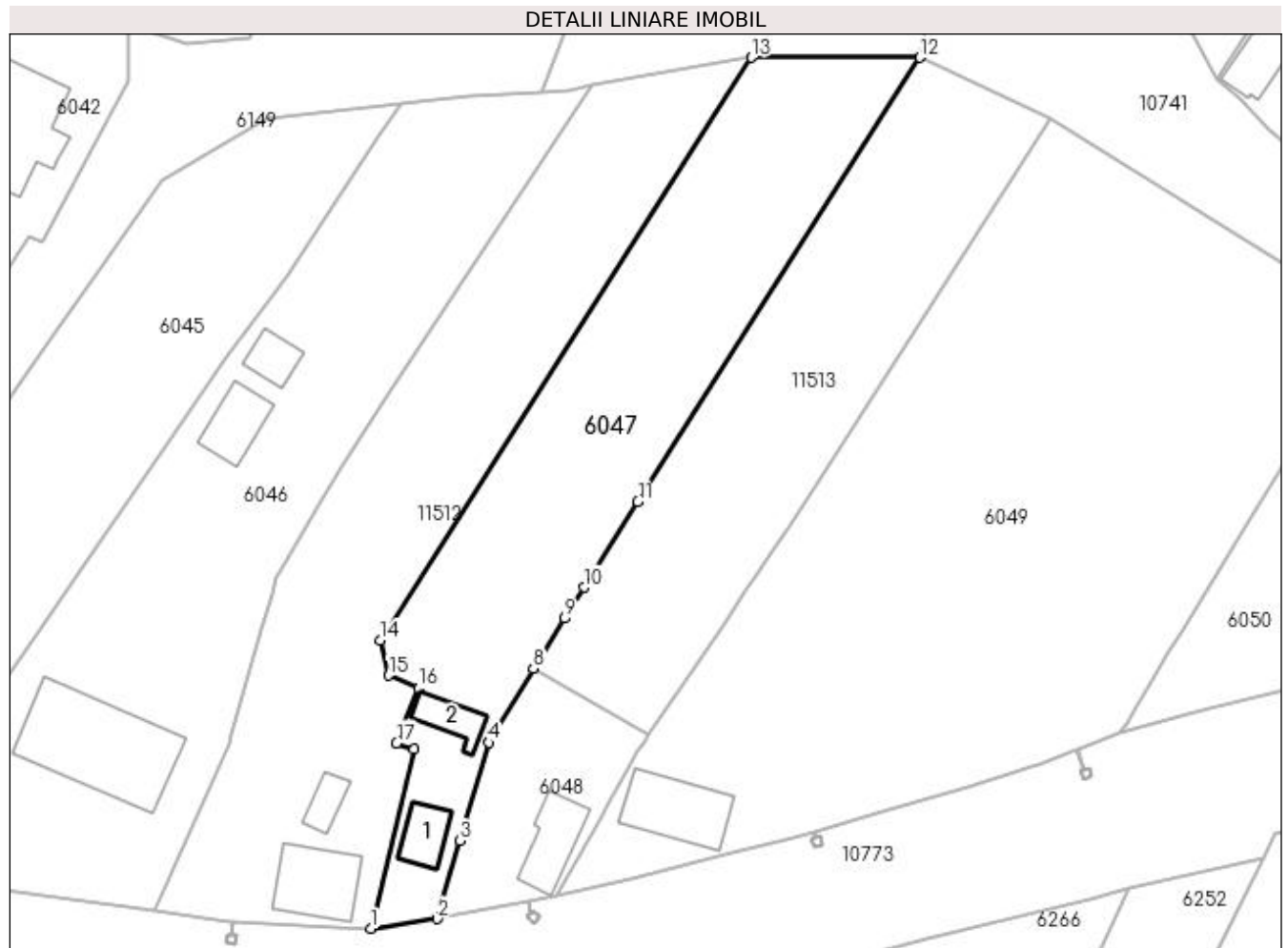
C. Partea III. SARCINI .

Inscrieri privind dezmembramintele dreptului de proprietate, drepturi reale de garanție și sarcini	Referințe
NU SUNT	

Anexa Nr. 1 La Partea I**Teren**

Nr cadastral	Suprafața (mp)*	Observații / Referințe
	2.230	

* Suprafața este determinată în planul de proiecție Stereo 70.

**Date referitoare la teren**

Crt	Categorie folosință	Intra vilan	Suprafața (mp)	Tarla	Parcelă	Nr. topo	Observații / Referințe
1	curți constructii	DA	679	5	91	-	
2	faneata	DA	497	5	92	-	
3	vie	DA	660	5	93	-	
4	arabil	DA	394	5	94	-	

Date referitoare la construcții

Crt	Număr	Destinație construcție	Supraf. (mp)	Situație juridică	Observații / Referințe
A1.1		construcții de locuințe	43	Cu acte	Nr. niveluri:1; S. construita la sol:43 mp;
A1.2		construcții anexa	39	Cu acte	Nr. niveluri:1; S. construita la sol:39 mp;

Lungime Segmente

1) Valorile lungimilor segmentelor sunt obținute din proiecție în plan.

Punct început	X / Y	Punct sfârșit	X / Y	Lungime segment (** (m)
1	429.281,551 300.403,076	2	429.290,526 300.404,366	9.067

Punct început	X / Y	Punct sfârşit	X / Y	Lungime segment (** (m)
2	429.290,526 300.404,366	3	429.293,557 300.414,851	10.914
3	429.293,557 300.414,851	4	429.297,376 300.428,057	13.747
4	429.297,376 300.428,057	5	429.297,54 300.428,624	0.59
5	429.297,54 300.428,624	6	429.297,791 300.429,027	0.475
6	429.297,791 300.429,027	7	429.298,376 300.429,966	1.106
7	429.298,376 300.429,966	8	429.303,397 300.438,019	9.49
8	429.303,397 300.438,019	9	429.307,611 300.444,779	7.966
9	429.307,611 300.444,779	10	429.310,203 300.448,935	4.898
10	429.310,203 300.448,935	11	429.317,478 300.460,391	13.571
11	429.317,478 300.460,391	12	429.355,418 300.520,131	70.769
12	429.355,418 300.520,131	13	429.332,723 300.520,12	22.695
13	429.332,723 300.520,12	14	429.282,836 300.441,801	92.858
14	429.282,836 300.441,801	15	429.283,955 300.437,093	4.839
15	429.283,955 300.437,093	16	429.287,956 300.435,364	4.359
16	429.287,956 300.435,364	17	429.284,995 300.427,973	7.962
17	429.284,995 300.427,973	18	429.287,391 300.427,16	2.53
18	429.287,391 300.427,16	1	429.281,551 300.403,076	24.782

** Lungimile segmentelor sunt determinate în planul de proiecţie Stereo 70 şi sunt rotunjite la 1 milimetru.

*** Distanţa dintre puncte este formată din segmente cumulate ce sunt mai mici decât valoarea 1 milimetru.

**DATE DESPRE IMOBILUL NR. 6048**

Oficiul de Cadastru și Publicitate Imobiliară DOLJ
Biroul de Cadastru și Publicitate Imobiliară Craiova

A. Partea I. Descrierea imobilului

TEREN Intravilan

Adresa: Loc. Tartal, Jud. Dolj, T5 P88, P89, P90

Nr. Crt	Nr cadastral Nr. topografic	Suprafața* (mp)	Observații / Referințe
A1		510	Sector cadastral:33 Teren neimpregmuit;

Construcții

Crt	Nr cadastral Nr. topografic	Adresa	Observații / Referințe
A1.1		Loc. Tartal, Jud. Dolj, T5 P88, P89, P90	Nr. niveluri:1; S. construita la sol:70 mp;

B. Partea II. Proprietari și acte

Inscrieri privitoare la dreptul de proprietate și alte drepturi reale		Referințe
/		
Act Administrativ nr. TDP 1065-48563, din 11/03/1996 emis de CJSDPAT DOLJ;		
B1	Intabulare, drept de PROPRIETATE, dobandit prin Reconstituire, cota actuala 1/1, cota initiala 1/1 1) PREDĂ SABIN, LIPSA CNP 2) ILIE FELICIA, LIPSA CNP 3) RODICA NEGRILA, LIPSA CNP 4) TUDOR EREMIĂ, LIPSA CNP 5) MARICA ADELINA, LIPSA CNP 6) BUICA DOINA, LIPSA CNP 7) PREDĂ MARIA, LIPSA CNP	A1
Act Normativ nr. LEGEA 7, din 13/03/1996 emis de PARLAMENTUL ROMÂNIEI;		
B2	Intabulare, drept de PROPRIETATE, dobandit prin Lege, cota actuala 1/1, cota initiala 1/1 1) PREDĂ SABIN, LIPSA CNP 2) ILIE FELICIA, LIPSA CNP 3) RODICA NEGRILA, LIPSA CNP 4) TUDOR EREMIĂ, LIPSA CNP 5) MARICA ADELINA, LIPSA CNP 6) BUICA DOINA, LIPSA CNP 7) PREDĂ MARIA, LIPSA CNP	A1.1

C. Partea III. SARCINI .

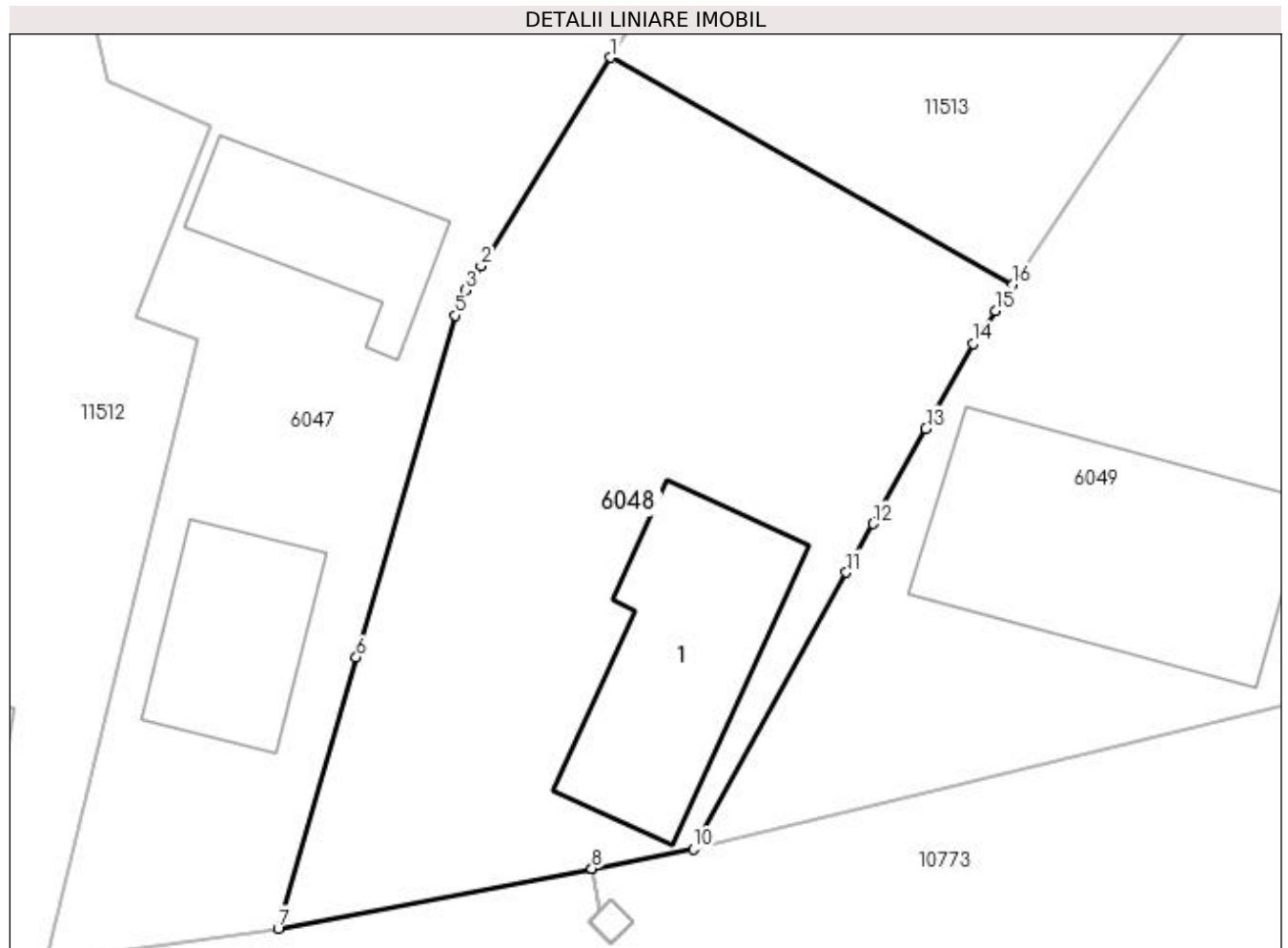
Inscrieri privind dezmembramintele dreptului de proprietate, drepturi reale de garanție și sarcini	Referințe
NU SUNT	

Anexa Nr. 1 La Partea I

Teren

Nr cadastral	Suprafața (mp)*	Observații / Referințe
	510	

* Suprafața este determinată în planul de proiecție Stereo 70.



Date referitoare la teren

Crt	Categorie folosință	Intra vilan	Suprafața (mp)	Tarla	Parcelă	Nr. topo	Observații / Referințe
1	curți construcții	DA	290	5	88	-	
2	vie	DA	220	5	90	-	

Date referitoare la construcții

Crt	Număr	Destinație construcție	Supraf. (mp)	Situație juridică	Observații / Referințe
A1.1		construcții de locuințe	70	Cu acte	Nr. niveluri:1; S. construita la sol:70 mp;

Lungime Segmente

1) Valorile lungimilor segmentelor sunt obținute din proiecție în plan.

Punct început	X / Y	Punct sfârșit	X / Y	Lungime segment (** (m)
1	429.303,397 300.438,019	2	429.298,376 300.429,966	9.49
2	429.298,376 300.429,966	3	429.297,791 300.429,027	1.106
3	429.297,791 300.429,027	4	429.297,54 300.428,624	0.475

Punct început	X / Y	Punct sfârșit	X / Y	Lungime segment (** (m)
4	429.297,54 300.428,624	5	429.297,376 300.428,057	0.59
5	429.297,376 300.428,057	6	429.293,557 300.414,851	13.747
6	429.293,557 300.414,851	7	429.290,526 300.404,366	10.914
7	429.290,526 300.404,366	8	429.302,657 300.406,683	12.35
8	429.302,657 300.406,683	9	429.302,662 300.406,684	0.005
9	429.302,662 300.406,684	10	429.306,588 300.407,434	3.997
10	429.306,588 300.407,434	11	429.312,506 300.418,118	12.214
11	429.312,506 300.418,118	12	429.313,548 300.420,0	2.151
12	429.313,548 300.420,0	13	429.315,586 300.423,679	4.206
13	429.315,586 300.423,679	14	429.317,403 300.426,961	3.751
14	429.317,403 300.426,961	15	429.318,275 300.428,246	1.553
15	429.318,275 300.428,246	16	429.318,949 300.429,24	1.201
16	429.318,949 300.429,24	1	429.303,397 300.438,019	17.859

** Lungimile segmentelor sunt determinate în planul de proiecție Stereo 70 și sunt rotunjite la 1 milimetru.

*** Distanța dintre puncte este formată din segmente cumulate ce sunt mai mici decât valoarea 1 milimetru.

**DATE DESPRE IMOBILUL NR. 6049**

Oficiul de Cadastru și Publicitate Imobiliară DOLJ
Biroul de Cadastru și Publicitate Imobiliară Craiova

A. Partea I. Descrierea imobilului

TEREN Intravilan

Nr. CF vechi:77
Nr. cadastral vechi:87

Adresa: Loc. Tartal, Jud. Dolj, T 5, P 79, 80, 81, 82, 83, 84, 85, 86, 87

Nr. Crt	Nr cadastral Nr. topografic	Suprafața* (mp)	Observații / Referințe
A1	31674	5.013	Sector cadastral:33 Teren neimprejmit;

Construcții

Crt	Nr cadastral Nr. topografic	Adresa	Observații / Referințe
A1.1	31674-C1	Loc. Tartal, Jud. Dolj, T 5, P 79, 80, 81, 82, 83, 84, 85, 86, 87	Nr. niveluri:1; S. construita la sol:104 mp; casa de locuit

B. Partea II. Proprietari și acte

Inscrieri privitoare la dreptul de proprietate și alte drepturi reale		Referințe
127762 / 29/06/2020		
Act Notarial nr. CONTRACT DE DONATIE AUT. NR. 488, din 29/06/2020 emis de Cernobai Claudiu Emil;		
B1	Intabulare, drept de PROPRIETATE, dobandit prin Conventie, cota actuala 1/2, cota initiala 1/2 1) STANCU IONELA-DANIELA	A1, A1.1
B2	Intabulare, drept de PROPRIETATE, dobandit prin Conventie, cota actuala 1/2, cota initiala 1/2 1) MOCANU IONEL-IRINEL	A1, A1.1

C. Partea III. SARCINI .

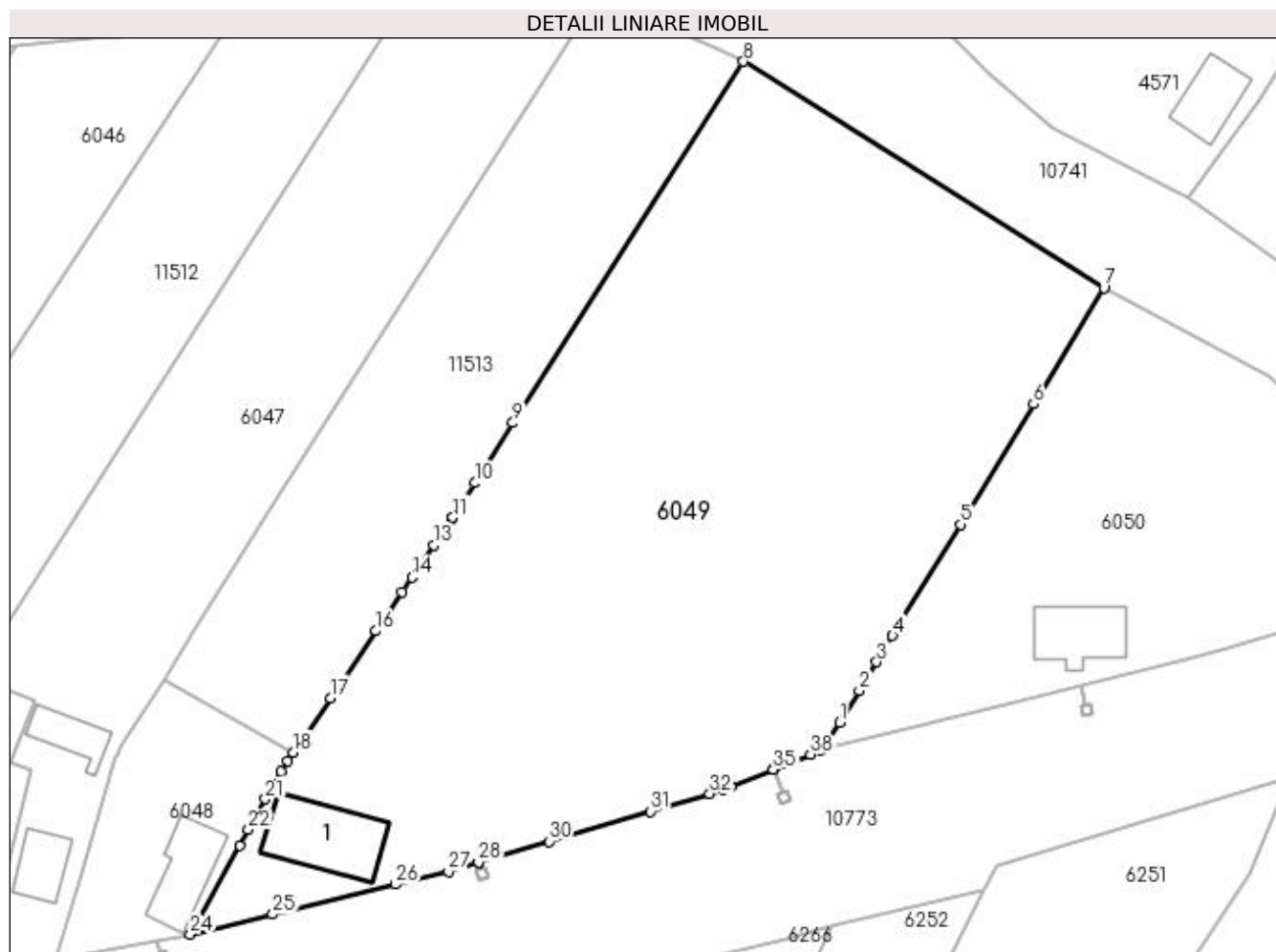
Inscrieri privind dezmembramintele dreptului de proprietate, drepturi reale de garanție și sarcini	Referințe
NU SUNT	

Anexa Nr. 1 La Partea I

Teren

Nr cadastral	Suprafața (mp)*	Observații / Referințe
31674	5.013	

* Suprafața este determinată în planul de proiecție Stereo 70.



Date referitoare la teren

Crt	Categorie folosință	Intra vilan	Suprafața (mp)	Tarla	Parcelă	Nr. topo	Observații / Referințe
1	curți constructii	DA	537	5	79, 80, 81, 82, 83, 84, 85, 86, 87	-	
2	arabil	DA	4.476	5	79, 80, 81, 82, 83, 84, 85, 86, 87	-	

Date referitoare la construcții

Crt	Număr	Destinație construcție	Supraf. (mp)	Situație juridică	Observații / Referințe
A1.1	31674-C1	construcții de locuințe	104	Cu acte	Nr. niveluri:1; S. construita la sol:104 mp; casa de locuit

Lungime Segmente

1) Valorile lungimilor segmentelor sunt obținute din proiecție în plan.

Punct început	X / Y	Punct sfârșit	X / Y	Lungime segment (** (m)
1	429.384,457 300.432,793	2	429.386,803 300.436,654	4.518
3	429.388,89 300.440,089	4	429.390,786 300.443,21	3.652

Punct început	X / Y	Punct sfârșit	X / Y	Lungime segment (** (m)
2	429.386,803 300.436,654	3	429.388,89 300.440,089	4.019
4	429.390,786 300.443,21	5	429.398,904 300.456,575	15.637

Punct început	X / Y	Punct sfârșit	X / Y	Lungime segment (** (m)
5	429.398,904 300.456,575	6	429.407,677 300.471,017	16.898
7	429.416,122 300.484,92	8	429.372,91 300.512,042	51.018
9	429.345,278 300.468,736	10	429.340,688 300.461,543	8.533
11	429.338,047 300.457,404	12	429.337,935 300.457,238	0.2
13	429.335,786 300.454,069	14	429.333,174 300.450,217	4.654
15	429.332,0 300.448,486	16	429.328,827 300.443,807	5.653
17	429.323,386 300.435,783	18	429.318,949 300.429,24	7.906
19	429.318,275 300.428,246	20	429.317,403 300.426,961	1.553
21	429.315,586 300.423,679	22	429.313,548 300.420,0	4.206
23	429.312,506 300.418,118	24	429.306,588 300.407,434	12.214
25	429.316,484 300.409,846	26	429.331,186 300.413,432	15.133
27	429.337,524 300.414,979	28	429.341,143 300.416,053	3.775
29	429.341,147 300.416,055	30	429.349,601 300.418,564	8.818
31	429.361,761 300.422,174	32	429.368,853 300.424,279	7.398
33	429.370,561 300.424,786	34	429.371,383 300.425,119	0.887
35	429.376,484 300.427,191	36	429.376,489 300.427,193	0.005
37	429.376,62 300.427,246	38	429.380,93 300.428,995	4.651
39	429.382,156 300.429,493	40	429.383,146 300.430,634	1.511

Punct început	X / Y	Punct sfârșit	X / Y	Lungime segment (** (m)
6	429.407,677 300.471,017	7	429.416,122 300.484,92	16.267
8	429.372,91 300.512,042	9	429.345,278 300.468,736	51.371
10	429.340,688 300.461,543	11	429.338,047 300.457,404	4.91
12	429.337,935 300.457,238	13	429.335,786 300.454,069	3.829
14	429.333,174 300.450,217	15	429.332,0 300.448,486	2.092
16	429.328,827 300.443,807	17	429.323,386 300.435,783	9.695
18	429.318,949 300.429,24	19	429.318,275 300.428,246	1.201
20	429.317,403 300.426,961	21	429.315,586 300.423,679	3.751
22	429.313,548 300.420,0	23	429.312,506 300.418,118	2.151
24	429.306,588 300.407,434	25	429.316,484 300.409,846	10.186
26	429.331,186 300.413,432	27	429.337,524 300.414,979	6.524
28	429.341,143 300.416,053	29	429.341,147 300.416,055	0.004
30	429.349,601 300.418,564	31	429.361,761 300.422,174	12.685
32	429.368,853 300.424,279	33	429.370,561 300.424,786	1.782
34	429.371,383 300.425,119	35	429.376,484 300.427,191	5.506
36	429.376,489 300.427,193	37	429.376,62 300.427,246	0.141
38	429.380,93 300.428,995	39	429.382,156 300.429,493	1.323
40	429.383,146 300.430,634	1	429.384,457 300.432,793	2.526

** Lungimile segmentelor sunt determinate în planul de proiecție Stereo 70 și sunt rotunjite la 1 milimetru.

*** Distanța dintre puncte este formată din segmente cumulate ce sunt mai mici decât valoarea 1 milimetru.

**DATE DESPRE IMOBILUL NR. 6050**

Oficiul de Cadastru și Publicitate Imobiliară DOLJ
Biroul de Cadastru și Publicitate Imobiliară Craiova

A. Partea I. Descrierea imobilului

TEREN Intravilan

Adresa: Loc. Tartal, Jud. Dolj, T5, P76, P77, P78, P78/1

Nr. Crt	Nr cadastral Nr. topografic	Suprafața* (mp)	Observații / Referințe
A1		1.955	Sector cadastral:33 Teren neimprejmit;

Construcții

Crt	Nr cadastral Nr. topografic	Adresa	Observații / Referințe
A1.1		Loc. Tartal, Jud. Dolj, T5, P76, P77, P78, P78/1	Nr. niveluri:1; S. construita la sol:70 mp;

B. Partea II. Proprietari și acte

Inscrieri privitoare la dreptul de proprietate și alte drepturi reale		Referințe
/		
Act Administrativ nr. TDP 100-59434, din 05/08/1993 emis de CJSDPAT DOLJ;		
B1	Intabulare, drept de PROPRIETATE, dobandit prin Reconstituire, cota actuala 1/1, cota initiala 1/1 1) BADEA TRAIAN , LIPSA CNP	A1, A1.1

C. Partea III. SARCINI .

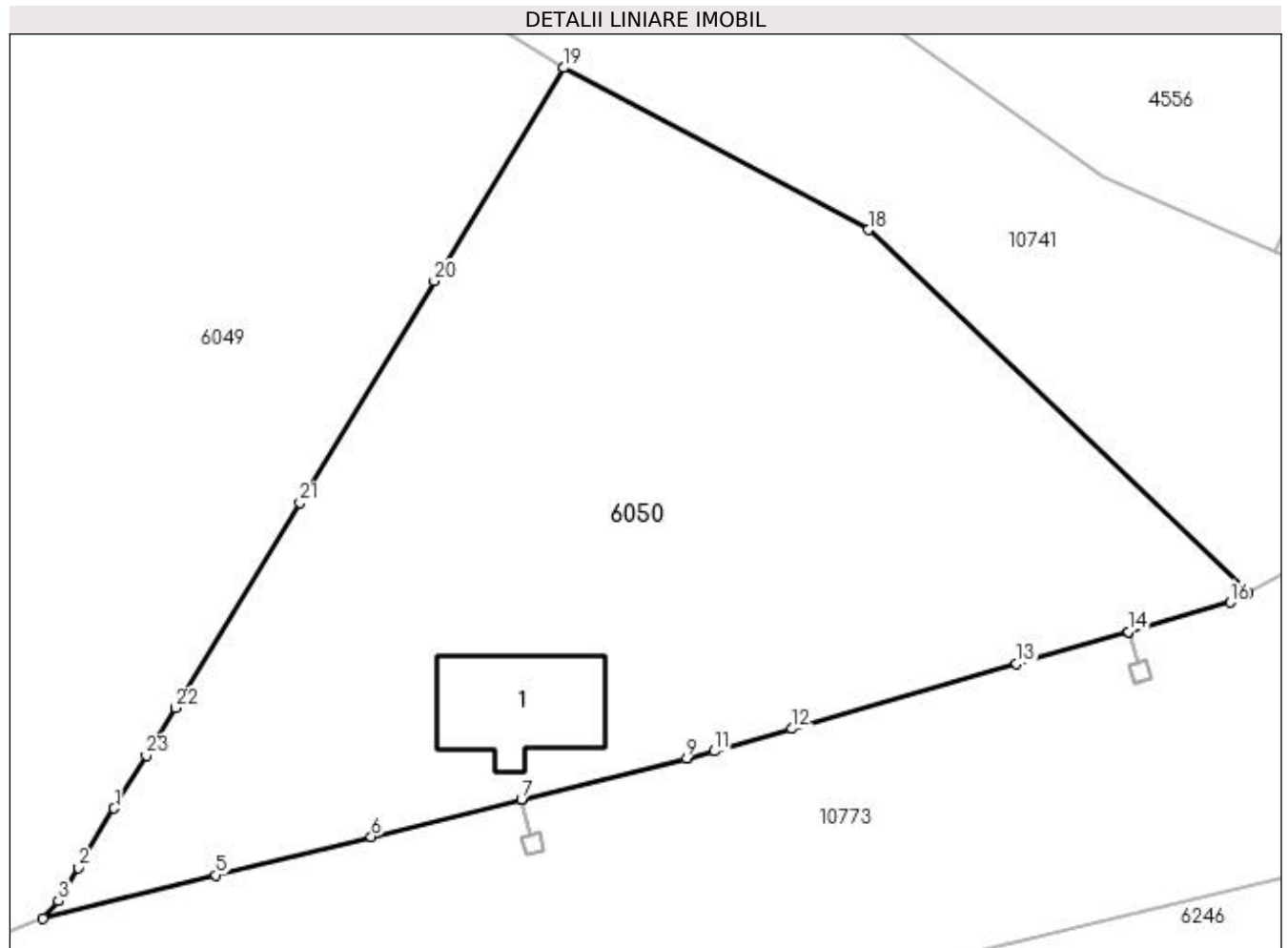
Inscrieri privind dezmembramintele dreptului de proprietate, drepturi reale de garanție și sarcini	Referințe
NU SUNT	

Anexa Nr. 1 La Partea I

Teren

Nr cadastral	Suprafața (mp)*	Observații / Referințe
	1.955	

* Suprafața este determinată în planul de proiecție Stereo 70.



Date referitoare la teren

Crt	Categorie folosință	Intra vilan	Suprafața (mp)	Tarla	Parcelă	Nr. topo	Observații / Referințe
1	arabil	DA	122	5	78/1	-	
2	vie	DA	356	5	78	-	
3	arabil	DA	640	5	77	-	
4	curți construcții	DA	837	5	76	-	

Date referitoare la construcții

Crt	Număr	Destinație construcție	Supraf. (mp)	Situație juridică	Observații / Referințe
A1.1		construcții de locuințe	70	Cu acte	Nr. niveluri:1; S. construita la sol:70 mp;

Lungime Segmente

1) Valorile lungimilor segmentelor sunt obținute din proiecție în plan.

Punct început	X / Y	Punct sfârșit	X / Y	Lungime segment (** (m))
1	429.386,803 300.436,654	2	429.384,457 300.432,793	4.518

Punct început	X / Y	Punct sfârșit	X / Y	Lungime segment (** (m))
2	429.384,457 300.432,793	3	429.383,146 300.430,634	2.526

Punct început	X / Y	Punct sfârșit	X / Y	Lungime segment (** (m)
3	429.383,146 300.430,634	4	429.382,156 300.429,493	1.511
5	429.393,435 300.432,298	6	429.403,562 300.434,818	10.436
7	429.413,356 300.437,254	8	429.413,361 300.437,255	0.005
9	429.424,147 300.439,938	10	429.424,208 300.439,953	0.063
11	429.425,923 300.440,38	12	429.431,014 300.441,848	5.298
13	429.445,656 300.446,07	14	429.452,943 300.448,171	7.584
15	429.452,948 300.448,173	16	429.459,576 300.450,084	6.898
17	429.460,736 300.450,719	18	429.435,982 300.474,356	34.227
19	429.416,122 300.484,92	20	429.407,677 300.471,017	16.267
21	429.398,904 300.456,575	22	429.390,786 300.443,21	15.637
23	429.388,89 300.440,089	1	429.386,803 300.436,654	4.019

Punct început	X / Y	Punct sfârșit	X / Y	Lungime segment (** (m)
4	429.382,156 300.429,493	5	429.393,435 300.432,298	11.623
6	429.403,562 300.434,818	7	429.413,356 300.437,254	10.092
8	429.413,361 300.437,255	9	429.424,147 300.439,938	11.115
10	429.424,208 300.439,953	11	429.425,923 300.440,38	1.767
12	429.431,014 300.441,848	13	429.445,656 300.446,07	15.239
14	429.452,943 300.448,171	15	429.452,948 300.448,173	0.005
16	429.459,576 300.450,084	17	429.460,736 300.450,719	1.322
18	429.435,982 300.474,356	19	429.416,122 300.484,92	22.495
20	429.407,677 300.471,017	21	429.398,904 300.456,575	16.898
22	429.390,786 300.443,21	23	429.388,89 300.440,089	3.652

** Lungimile segmentelor sunt determinate în planul de proiecție Stereo 70 și sunt rotunjite la 1 milimetru.

*** Distanța dintre puncte este formată din segmente cumulate ce sunt mai mici decât valoarea 1 milimetru.

**DATE DESPRE IMOBILUL NR. 6086**

Oficiul de Cadastru și Publicitate Imobiliară DOLJ
Biroul de Cadastru și Publicitate Imobiliară Craiova

A. Partea I. Descrierea imobilului

TEREN Intravilan

Adresa: Loc. Tartal, Str Rozelor, Nr. 27, Jud. Dolj, T4 P64

Nr. Crt	Nr cadastral Nr. topografic	Suprafața* (mp)	Observații / Referințe
A1	32385	821	Sector cadastral:33 Teren neimprijmit;

Construcții

Crt	Nr cadastral Nr. topografic	Adresa	Observații / Referințe
A1.1	32385-C1	Loc. Tartal, Str Rozelor, Nr. 27, Jud. Dolj	Nr. niveluri:1; S. construita la sol:40 mp; S. construita desfasurata:40 mp; Casa de locuit, parter, construita din caramida, acoperita cu tigla, in anul 1950
A1.2	32385-C2	Loc. Tartal, Str Rozelor, Nr. 27, Jud. Dolj	Nr. niveluri:1; S. construita la sol:15 mp; S. construita desfasurata:15 mp; Anexa, parter, construita din caramida, acoperita cu tigla, in anul 1950

B. Partea II. Proprietari și acte

Inscrieri privitoare la dreptul de proprietate și alte drepturi reale		Referințe
214562 / 03/10/2019		
Act Notarial nr. CVC 1650, din 02/10/2019 emis de Bazgu Mariana;		
B1	Intabulare, drept de PROPRIETATE, dobandit prin Conventie, cota actuala 1/1, cota initiala 1/1 1) MOȚĂȚĂIANU ȘTEFAN-ALEXANDRU 2) MOȚĂȚĂIANU IRINA-ELENA	A1, A1.1, A1.2

C. Partea III. SARCINI .

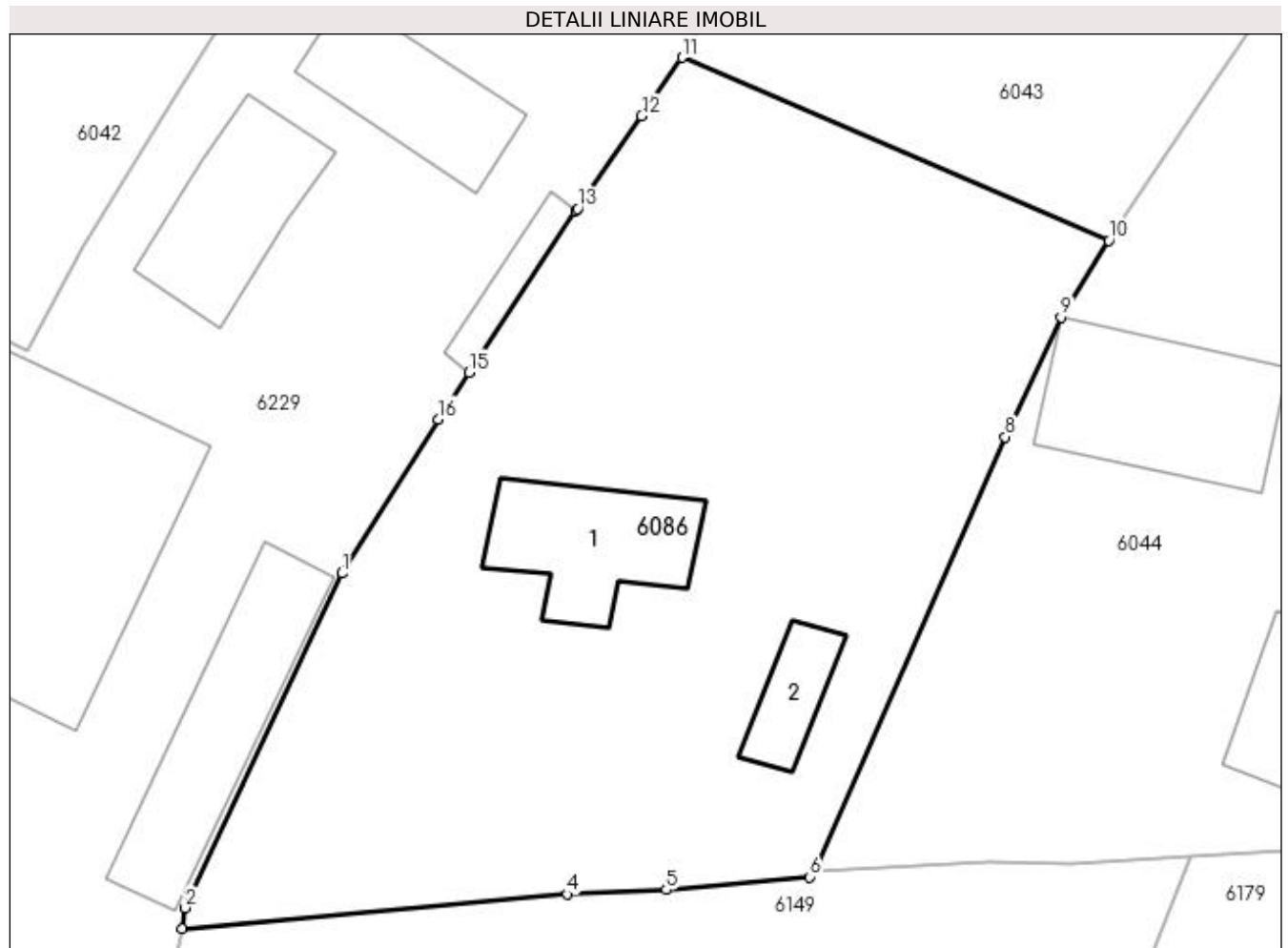
Inscrieri privind dezmembramintele dreptului de proprietate, drepturi reale de garanție și sarcini	Referințe
NU SUNT	

Anexa Nr. 1 La Partea I

Teren

Nr cadastral	Suprafața (mp)*	Observații / Referințe
32385	821	

* Suprafața este determinată în planul de proiecție Stereo 70.



Date referitoare la teren

Crt	Categorie folosință	Intra vilan	Suprafața (mp)	Tarla	Parcelă	Nr. topo	Observații / Referințe
1	curți constructii	DA	821	4	64	-	

Date referitoare la construcții

Crt	Număr	Destinație construcție	Supraf. (mp)	Situație juridică	Observații / Referințe
A1.1	32385-C1	construcții de locuințe	40	Cu acte	Nr. niveluri:1; S. construita la sol:40 mp; S. construita desfasurata:40 mp; Casa de locuit, parter, construita din caramida, acoperita cu tigla, in anul 1950
A1.2	32385-C2	construcții anexa	15	Cu acte	Nr. niveluri:1; S. construita la sol:15 mp; S. construita desfasurata:15 mp; Anexa, parter, construita din caramida, acoperita cu tigla, in anul 1950

Lungime Segmente

1) Valorile lungimilor segmentelor sunt obținute din proiecție în plan.

Punct început	X / Y	Punct sfârșit	X / Y	Lungime segment (** (m))
1	429.272,453 300.539,4	2	429.265,696 300.524,983	15.922

Punct început	X / Y	Punct sfârșit	X / Y	Lungime segment (** (m)
2	429.265,696 300.524,983	3	429.265,553 300.524,095	0.899
3	429.265,553 300.524,095	4	429.282,175 300.525,568	16.687
4	429.282,175 300.525,568	5	429.286,442 300.525,764	4.271
5	429.286,442 300.525,764	6	429.292,642 300.526,318	6.225
6	429.292,642 300.526,318	7	429.292,822 300.526,565	0.306
7	429.292,822 300.526,565	8	429.301,063 300.545,278	20.447
8	429.301,063 300.545,278	9	429.303,474 300.550,443	5.7
9	429.303,474 300.550,443	10	429.305,539 300.553,745	3.895
10	429.305,539 300.553,745	11	429.287,123 300.561,635	20.035
11	429.287,123 300.561,635	12	429.285,38 300.559,116	3.063
12	429.285,38 300.559,116	13	429.282,616 300.555,125	4.855
13	429.282,616 300.555,125	14	429.282,538 300.555,012	0.137
14	429.282,538 300.555,012	15	429.277,93 300.548,068	8.334
15	429.277,93 300.548,068	16	429.276,592 300.546,051	2.42
16	429.276,592 300.546,051	1	429.272,453 300.539,4	7.834

** Lungimile segmentelor sunt determinate în planul de proiecție Stereo 70 și sunt rotunjite la 1 milimetru.

*** Distanța dintre puncte este formată din segmente cumulate ce sunt mai mici decât valoarea 1 milimetru.

**DATE DESPRE IMOBILUL NR. 6092**

Oficiul de Cadastru și Publicitate Imobiliară DOLJ
 Biroul de Cadastru și Publicitate Imobiliară Craiova

A. Partea I. Descrierea imobilului

TEREN Intravilan

Adresa: Loc. Fântânele, Jud. Dolj, T2 P21

Nr. Crt	Nr cadastral Nr. topografic	Suprafața* (mp)	Observații / Referințe
A1		2.322	Sector cadastral:33 Teren neimprejmuit; Imobil despartit de De 102/6. Diferenta de suprafata se regaseste la ID 6004

B. Partea II. Proprietari și acte

Inscrieri privitoare la dreptul de proprietate și alte drepturi reale		Referințe
/		
Act Administrativ nr. TDP 75-59434, din 02/08/1993 emis de CJSDPAT DOLJ;		
B1	Intabulare, drept de PROPRIETATE, dobandit prin Reconstituire, cota actuala 1/1, cota initiala 1/1 1) DINCĂ GRIGORIE , LIPSA CNP	A1

C. Partea III. SARCINI .

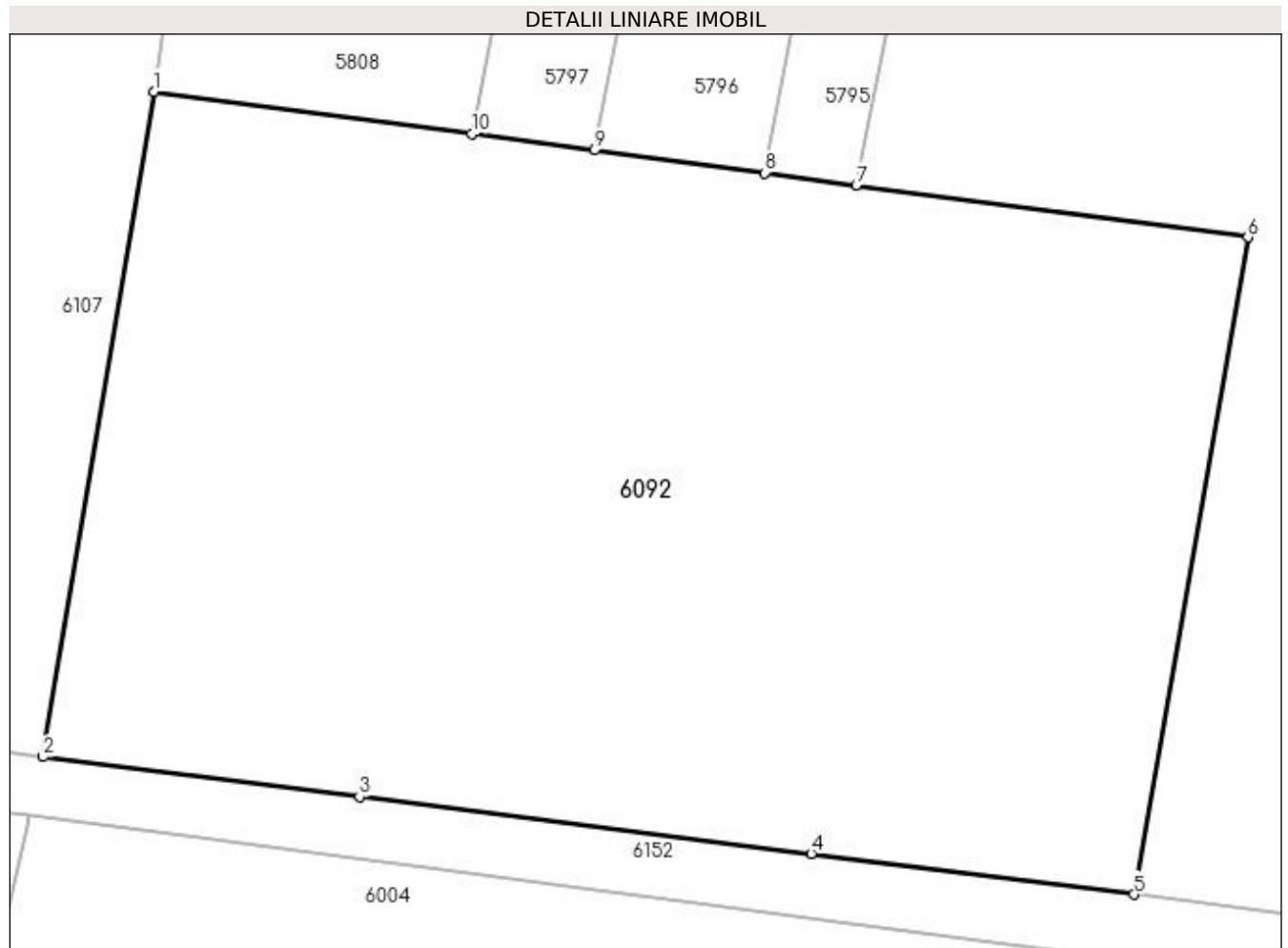
Inscrieri privind dezmembramintele dreptului de proprietate, drepturi reale de garanție și sarcini	Referințe
NU SUNT	

Anexa Nr. 1 La Partea I

Teren

Nr cadastral	Suprafața (mp)*	Observații / Referințe
	2.322	Imobil despartit de De 102/6. Diferenta de suprafata se regasese la ID 6004

* Suprafața este determinată în planul de proiecție Stereo 70.



Date referitoare la teren

Crt	Categorie folosință	Intra vilan	Suprafața (mp)	Tarla	Parcelă	Nr. topo	Observații / Referințe
1	arabil	DA	2.322	2	21	-	

Lungime Segmente

1) Valorile lungimilor segmentelor sunt obținute din proiecție în plan.

Punct început	X / Y	Punct sfârșit	X / Y	Lungime segment (** (m)
1	427.410,424 300.669,477	2	427.404,216 300.632,181	37.809
2	427.404,216 300.632,181	3	427.421,974 300.629,942	17.899
3	427.421,974 300.629,942	4	427.447,323 300.626,762	25.548
4	427.447,323 300.626,762	5	427.465,42 300.624,471	18.241
5	427.465,42 300.624,471	6	427.471,821 300.661,312	37.393

Punct început	X / Y	Punct sfârșit	X / Y	Lungime segment (** (m)
6	427.471,821 300.661,312	7	427.449,848 300.664,235	22.167
7	427.449,848 300.664,235	8	427.444,72 300.664,917	5.173
8	427.444,72 300.664,917	9	427.435,144 300.666,19	9.66
9	427.435,144 300.666,19	10	427.428,289 300.667,102	6.915
10	427.428,289 300.667,102	1	427.410,424 300.669,477	18.022

** Lungimile segmentelor sunt determinate în planul de proiecție Stereo 70 și sunt rotunjite la 1 milimetru.

*** Distanța dintre puncte este formată din segmente cumulate ce sunt mai mici decât valoarea 1 milimetru.

**DATE DESPRE IMOBILUL NR. 6093**

Oficiul de Cadastru și Publicitate Imobiliară DOLJ
Biroul de Cadastru și Publicitate Imobiliară Craiova

A. Partea I. Descrierea imobilului

TEREN Intravilan

Adresa: Loc. Fântânele, Jud. Dolj, T2 P28

Nr. Crt	Nr cadastral Nr. topografic	Suprafața* (mp)	Observații / Referințe
A1		1.243	Sector cadastral:33 Teren neimprejmuit;

B. Partea II. Proprietari și acte

Inscrieri privitoare la dreptul de proprietate și alte drepturi reale	Referințe
/	
Act Administrativ nr. TDP 75-59434, din 02/08/1993 emis de CJSDPAT DOLJ;	
B1	A1
Intabulare, drept de PROPRIETATE, dobândit prin Reconstituire, cota actuala 1/1, cota initiala 1/1 1) DINCĂ GRIGORIE, LIPSA CNP	

C. Partea III. SARCINI .

Inscrieri privind dezmembramintele dreptului de proprietate, drepturi reale de garanție și sarcini	Referințe
NU SUNT	

Anexa Nr. 1 La Partea I

Teren

Nr cadastral	Suprafața (mp)*	Observații / Referințe
	1.243	

* Suprafața este determinată în planul de proiecție Stereo 70.



Date referitoare la teren

Crt	Categorie folosință	Intravilan	Suprafața (mp)	Tarla	Parcelă	Nr. topo	Observații / Referințe
1	arabil	DA	1.243	2	28	-	

Lungime Segmente

1) Valorile lungimilor segmentelor sunt obținute din proiecție în plan.

Punct început	X / Y	Punct sfârșit	X / Y	Lungime segment (** (m)
1	427.347,685 300.584,665	2	427.347,78 300.591,442	6.778
2	427.347,78 300.591,442	3	427.349,433 300.613,239	21.86
3	427.349,433 300.613,239	4	427.352,302 300.628,56	15.587
4	427.352,302 300.628,56	5	427.352,581 300.633,49	4.938
5	427.352,581 300.633,49	6	427.348,824 300.633,762	3.767

Punct început	X / Y	Punct sfârșit	X / Y	Lungime segment (** (m)
6	427.348,824 300.633,762	7	427.327,187 300.633,706	21.637
7	427.327,187 300.633,706	8	427.327,188 300.633,464	0.242
8	427.327,188 300.633,464	9	427.327,233 300.626,45	7.014
9	427.327,233 300.626,45	10	427.325,768 300.619,167	7.429
10	427.325,768 300.619,167	11	427.319,525 300.588,119	31.669
11	427.319,525 300.588,119	12	427.319,244 300.586,725	1.422
12	427.319,244 300.586,725	1	427.347,685 300.584,665	28.516

** Lungimile segmentelor sunt determinate în planul de proiecție Stereo 70 și sunt rotunjite la 1 milimetru.

*** Distanța dintre puncte este formată din segmente cumulate ce sunt mai mici decât valoarea 1 milimetru.

**DATE DESPRE IMOBILUL NR. 6095**

Oficiul de Cadastru și Publicitate Imobiliară DOLJ
Biroul de Cadastru și Publicitate Imobiliară Craiova

A. Partea I. Descrierea imobilului

TEREN Extravilan

Adresa: Jud. Dolj, T32 P193

Nr. Crt	Nr cadastral Nr. topografic	Suprafața* (mp)	Observații / Referințe
A1		2.560	Sector cadastral:33 Teren neimprejmuit;

B. Partea II. Proprietari și acte

Inscrieri privitoare la dreptul de proprietate și alte drepturi reale	Referințe
/	
Act Administrativ nr. TDP 208-2192, din 22/11/1993 emis de CJSDPAT DOLJ;	
B1	A1
Intabulare, drept de PROPRIETATE, dobandit prin Reconstituire, cota actuala 1/1, cota initiala 1/1 1) OPRICA ION, LIPSA CNP	

C. Partea III. SARCINI .

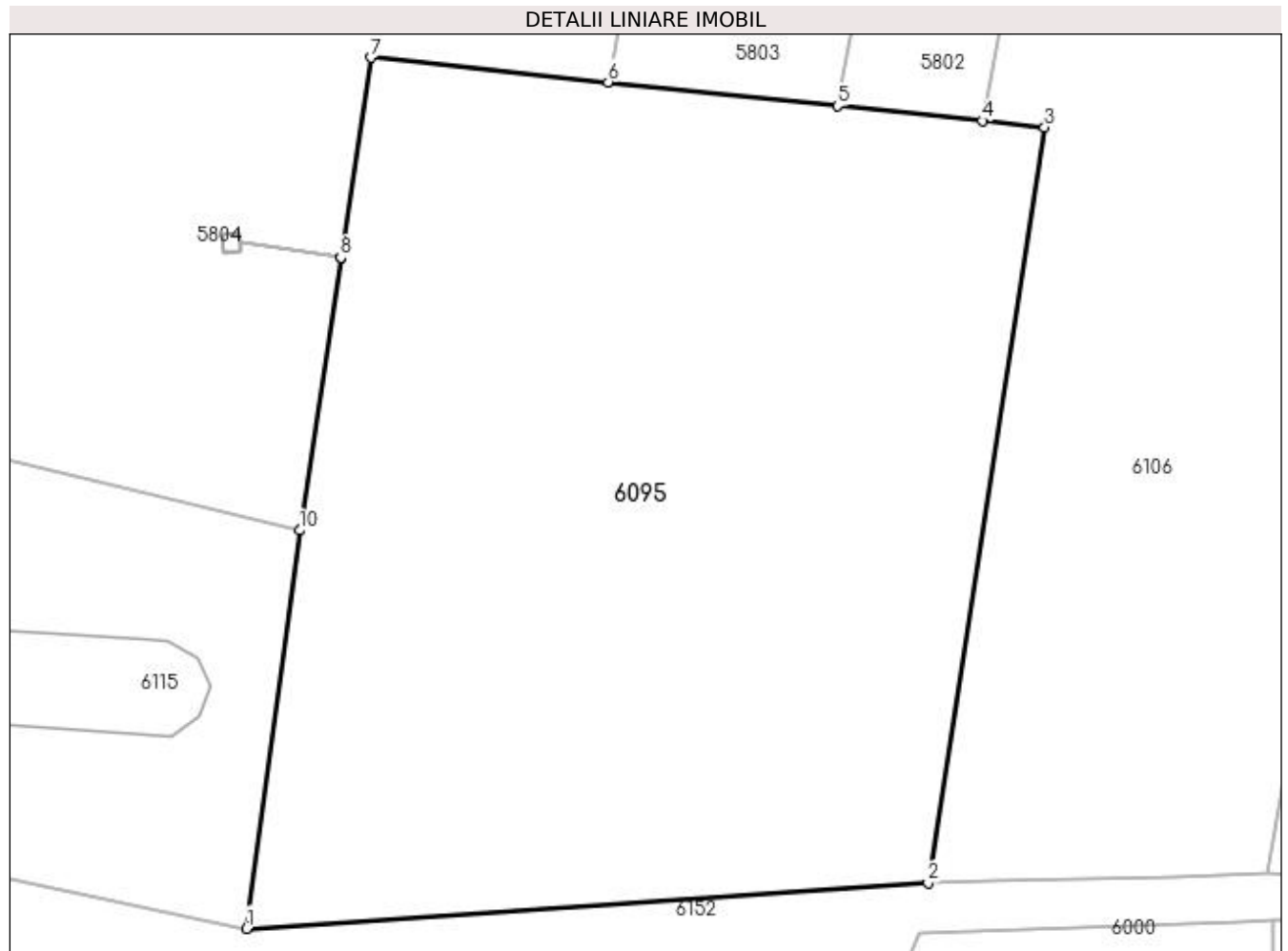
Inscrieri privind dezmembramintele dreptului de proprietate, drepturi reale de garanție și sarcini	Referințe
NU SUNT	

Anexa Nr. 1 La Partea I

Teren

Nr cadastral	Suprafața (mp)*	Observații / Referințe
	2.560	

* Suprafața este determinată în planul de proiecție Stereo 70.



Date referitoare la teren

Crt	Categorie folosință	Intra vilan	Suprafața (mp)	Tarla	Parcelă	Nr. topo	Observații / Referințe
1	arabil	NU	2.560	32	193	-	

Lungime Segmente

1) Valorile lungimilor segmentelor sunt obținute din proiecție în plan.

Punct început	X / Y	Punct sfârșit	X / Y	Lungime segment (** (m)
1	427.257,386 300.633,181	2	427.303,739 300.636,297	46.458
2	427.303,739 300.636,297	3	427.311,659 300.687,619	51.93
3	427.311,659 300.687,619	4	427.307,429 300.688,056	4.253
4	427.307,429 300.688,056	5	427.297,575 300.689,074	9.906
5	427.297,575 300.689,074	6	427.281,98 300.690,685	15.678

Punct început	X / Y	Punct sfârșit	X / Y	Lungime segment (** (m)
6	427.281,98 300.690,685	7	427.265,838 300.692,352	16.228
7	427.265,838 300.692,352	8	427.263,794 300.678,772	13.733
8	427.263,794 300.678,772	9	427.263,794 300.678,768	0.004
9	427.263,794 300.678,768	10	427.261,005 300.660,235	18.742
10	427.261,005 300.660,235	1	427.257,386 300.633,181	27.295

** Lungimile segmentelor sunt determinate în planul de proiecție Stereo 70 și sunt rotunjite la 1 milimetru.

*** Distanța dintre puncte este formată din segmente cumulate ce sunt mai mici decât valoarea 1 milimetru.

**DATE DESPRE IMOBILUL NR. 6096**

Oficiul de Cadastru și Publicitate Imobiliară DOLJ
Biroul de Cadastru și Publicitate Imobiliară Craiova

A. Partea I. Descrierea imobilului

TEREN Extravilan

Adresa: Jud. Dolj, T32 P206/1

Nr. Crt	Nr cadastral Nr. topografic	Suprafața* (mp)	Observații / Referințe
A1		4.472	Sector cadastral:33 Teren neimprejmuit; Imobil despartit de De 102/6. Diferenta de suprafata se regaseste la ID 6008

B. Partea II. Proprietari și acte

Inscrieri privitoare la dreptul de proprietate și alte drepturi reale		Referințe
/		
Act Administrativ nr. TDP 198-9566, din 09/11/1993 emis de CJSDPAT DOLJ;		
B1	Intabulare, drept de PROPRIETATE, dobandit prin Reconstituire, cota actuala 1/1, cota initiala 1/1 1) PREDA TUDORA , LIPSA CNP 2) PREDA ION , LIPSA CNP	A1

C. Partea III. SARCINI .

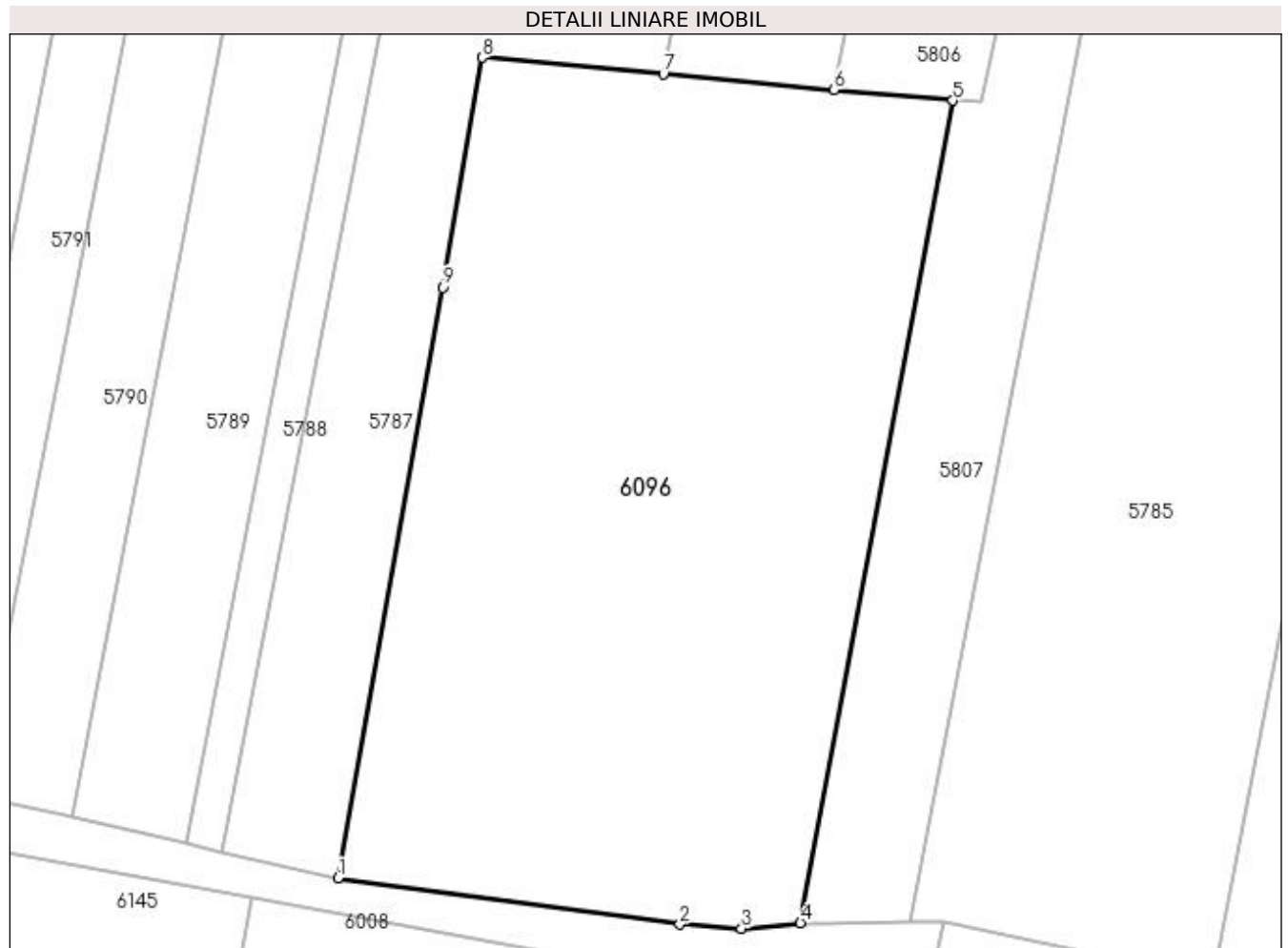
Inscrieri privind dezmembramintele dreptului de proprietate, drepturi reale de garanție și sarcini	Referințe
NU SUNT	

Anexa Nr. 1 La Partea I

Teren

Nr cadastral	Suprafața (mp)*	Observații / Referințe
	4.472	Imobil despartit de De 102/6. Diferenta de suprafata se regasese la ID 6008

* Suprafața este determinată în planul de proiecție Stereo 70.



Date referitoare la teren

Crt	Categorie folosință	Intra vilan	Suprafața (mp)	Tarla	Parcelă	Nr. topo	Observații / Referințe
1	arabil	NU	4.472	32	206/1	-	

Lungime Segmente

1) Valorile lungimilor segmentelor sunt obținute din proiecție în plan.

Punct început	X / Y	Punct sfârșit	X / Y	Lungime segment (** (m)
1	427.568,231 300.606,549	2	427.604,717 300.601,627	36.816
2	427.604,717 300.601,627	3	427.611,301 300.601,199	6.598
3	427.611,301 300.601,199	4	427.617,593 300.601,778	6.319
4	427.617,593 300.601,778	5	427.633,864 300.689,484	89.203
5	427.633,864 300.689,484	6	427.621,21 300.690,665	12.709

Punct început	X / Y	Punct sfârșit	X / Y	Lungime segment (** (m)
6	427.621,21 300.690,665	7	427.602,965 300.692,319	18.32
7	427.602,965 300.692,319	8	427.583,646 300.694,091	19.4
8	427.583,646 300.694,091	9	427.579,394 300.669,57	24.887
9	427.579,394 300.669,57	1	427.568,231 300.606,549	64.002

** Lungimile segmentelor sunt determinate în planul de proiecție Stereo 70 și sunt rotunjite la 1 milimetru.

*** Distanța dintre puncte este formată din segmente cumulate ce sunt mai mici decât valoarea 1 milimetru.

**DATE DESPRE IMOBILUL NR. 6106**

Oficiul de Cadastru și Publicitate Imobiliară DOLJ
Biroul de Cadastru și Publicitate Imobiliară Craiova

A. Partea I. Descrierea imobilului

TEREN Extravilan

Adresa: Jud. Dolj, T32 P196

Nr. Crt	Nr cadastral Nr. topografic	Suprafața* (mp)	Observații / Referințe
A1		5.144	Sector cadastral:33 Teren neimprejmuit; Imobil despartit de De 102/6. Diferenta de suprafata se regaseste la ID 6000

B. Partea II. Proprietari și acte

Inscrieri privitoare la dreptul de proprietate și alte drepturi reale		Referințe
/		
Act Administrativ nr. TDP 111-9566, din 09/09/1997 emis de CJSDPAT DOLJ;		
B1	Intabulare, drept de PROPRIETATE, dobandit prin Reconstituire, cota actuala 1/1, cota initiala 1/1 1) STAN ALEXANDRU, LIPSA CNP	A1

C. Partea III. SARCINI .

Inscrieri privind dezmembramintele dreptului de proprietate, drepturi reale de garanție și sarcini	Referințe
NU SUNT	

Anexa Nr. 1 La Partea I

Teren

Nr cadastral	Suprafața (mp)*	Observații / Referințe
	5.144	Imobil despartit de De 102/6. Diferenta de suprafata se regasese la ID 6000

* Suprafața este determinată în planul de proiecție Stereo 70.



Date referitoare la teren

Crt	Categorie folosință	Intra vilan	Suprafața (mp)	Tarla	Parcelă	Nr. topo	Observații / Referințe
1	arabil	NU	5.144	32	196	-	

Lungime Segmente

1) Valorile lungimilor segmentelor sunt obținute din proiecție în plan.

Punct început	X / Y	Punct sfârșit	X / Y	Lungime segment (** (m)
1	427.360,504 300.834,921	2	427.336,761 300.839,872	24.254
2	427.336,761 300.839,872	3	427.307,429 300.688,056	154.624
3	427.307,429 300.688,056	4	427.311,659 300.687,619	4.253
4	427.311,659 300.687,619	5	427.303,739 300.636,297	51.93
5	427.303,739 300.636,297	6	427.307,929 300.636,406	4.191

Punct început	X / Y	Punct sfârșit	X / Y	Lungime segment (** (m)
6	427.307,929 300.636,406	7	427.320,556 300.636,734	12.631
7	427.320,556 300.636,734	8	427.326,836 300.636,897	6.282
8	427.326,836 300.636,897	9	427.333,116 300.673,835	37.468
9	427.333,116 300.673,835	1	427.360,504 300.834,921	163.398

** Lungimile segmentelor sunt determinate în planul de proiecție Stereo 70 și sunt rotunjite la 1 milimetru.

*** Distanța dintre puncte este formată din segmente cumulate ce sunt mai mici decât valoarea 1 milimetru.

**DATE DESPRE IMOBILUL NR. 6107**

Oficiul de Cadastru și Publicitate Imobiliară DOLJ
Biroul de Cadastru și Publicitate Imobiliară Craiova

A. Partea I. Descrierea imobilului

TEREN Extravilan

Adresa: Jud. Dolj, T32 P201

Nr. Crt	Nr cadastral Nr. topografic	Suprafața* (mp)	Observații / Referințe
A1		4.810	Sector cadastral:33 Teren neimprejmuit; Imobil despartit de De 102/6. Diferenta de suprafata se regaseste la ID 6003

B. Partea II. Proprietari și acte

Inscrieri privitoare la dreptul de proprietate și alte drepturi reale		Referințe
/		
Act Administrativ nr. TDP 57-59434, din 27/07/1993 emis de CJSDPAT DOLJ;		
B1	Intabulare, drept de PROPRIETATE, dobandit prin Reconstituire, cota actuala 1/1, cota initiala 1/1 1) MĂCEȘANU GHEORGHE, LIPSA CNP	A1

C. Partea III. SARCINI .

Inscrieri privind dezmembramintele dreptului de proprietate, drepturi reale de garanție și sarcini	Referințe
NU SUNT	

Anexa Nr. 1 La Partea I

Teren

Nr cadastral	Suprafața (mp)*	Observații / Referințe
	4.810	Imobil despartit de De 102/6. Diferenta de suprafata se regasese la ID 6003

* Suprafața este determinată în planul de proiecție Stereo 70.



Date referitoare la teren

Crt	Categorie folosință	Intra vilan	Suprafața (mp)	Tarla	Parcelă	Nr. topo	Observații / Referințe
1	arabil	NU	4.810	32	201	-	

Lungime Segmente

1) Valorile lungimilor segmentelor sunt obținute din proiecție în plan.

Punct început	X / Y	Punct sfârșit	X / Y	Lungime segment (** (m)
1	427.426,094 300.770,857	2	427.401,458 300.773,963	24.831
2	427.401,458 300.773,963	3	427.394,653 300.774,82	6.859
3	427.394,653 300.774,82	4	427.382,735 300.712,658	63.294
4	427.382,735 300.712,658	5	427.367,707 300.635,774	78.339
5	427.367,707 300.635,774	6	427.369,574 300.635,724	1.868

Punct început	X / Y	Punct sfârșit	X / Y	Lungime segment (** (m)
6	427.369,574 300.635,724	7	427.370,86 300.635,689	1.286
7	427.370,86 300.635,689	8	427.377,89 300.635,5	7.033
8	427.377,89 300.635,5	9	427.379,941 300.635,241	2.067
9	427.379,941 300.635,241	10	427.404,216 300.632,181	24.467
10	427.404,216 300.632,181	11	427.410,424 300.669,477	37.809
11	427.410,424 300.669,477	12	427.414,081 300.693,132	23.936
12	427.414,081 300.693,132	13	427.414,081 300.693,137	0.005
13	427.414,081 300.693,137	14	427.420,439 300.734,268	41.62
14	427.420,439 300.734,268	1	427.426,094 300.770,857	37.023

** Lungimile segmentelor sunt determinate în planul de proiecție Stereo 70 și sunt rotunjite la 1 milimetru.

*** Distanța dintre puncte este formată din segmente cumulate ce sunt mai mici decât valoarea 1 milimetru.

**DATE DESPRE IMOBILUL NR. 6108**

Oficiul de Cadastru și Publicitate Imobiliară DOLJ
Biroul de Cadastru și Publicitate Imobiliară Craiova

A. Partea I. Descrierea imobilului

TEREN Necunoscut

Adresa: Loc. Tartal, Jud. Dolj, T32 P275

Nr. Crt	Nr cadastral Nr. topografic	Suprafața* (mp)	Observații / Referințe
A1		3.360	Sector cadastral:33 Teren neimprejmuit; Conform PUG aprobat prin HCL 28/2015, suprafata intravilan = 425 mp, suprafata extravilan = 2935 mp.

B. Partea II. Proprietari și acte

Inscrieri privitoare la dreptul de proprietate și alte drepturi reale	Referințe
/	
Act Administrativ nr. TDP 211-2192, din 23/11/1993 emis de CJSDPAT DOLJ;	
B1	A1
Intabulare, drept de PROPRIETATE, dobandit prin Reconstituire, cota actuala 1/1, cota initiala 1/1 1) POPA NATALIA, LIPSA CNP	

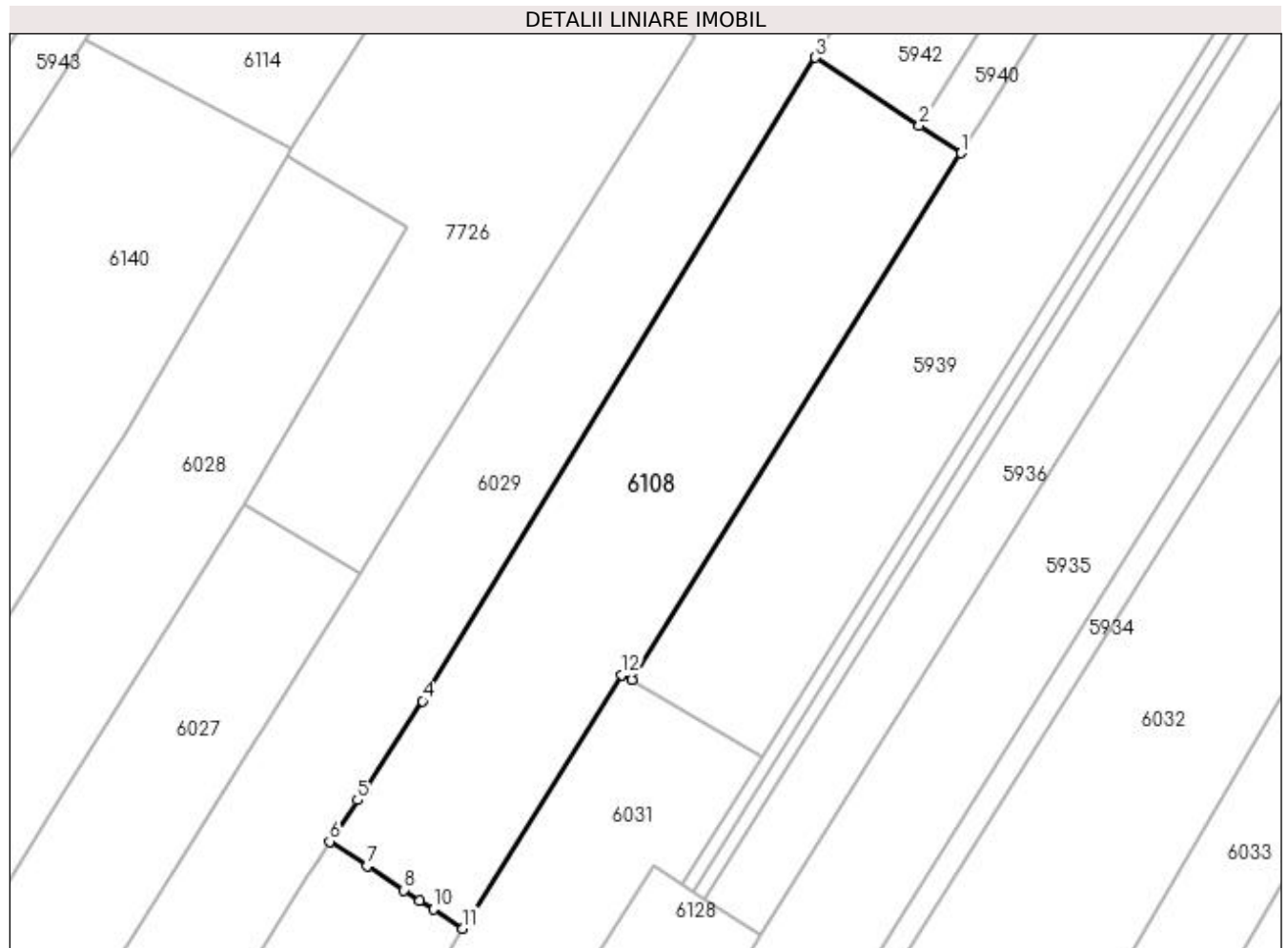
C. Partea III. SARCINI .

Inscrieri privind dezmembramintele dreptului de proprietate, drepturi reale de garanție și sarcini	Referințe
NU SUNT	

Anexa Nr. 1 La Partea I**Teren**

Nr cadastral	Suprafața (mp)*	Observații / Referințe
	3.360	Conform PUG aprobat prin HCL 28/2015, suprafața intravilan = 425 mp, suprafața extravilan = 2935 mp.

* Suprafața este determinată în planul de proiecție Stereo 70.

**Date referitoare la teren**

Crt	Categorie folosință	Intra vilan	Suprafața (mp)	Tarla	Parcelă	Nr. topo	Observații / Referințe
1	arabil	NU	2.935	32	275	-	
2	arabil	DA	425	32	275	-	

Lungime Segmente

1) Valorile lungimilor segmentelor sunt obținute din proiecție în plan.

Punct început	X / Y	Punct sfârșit	X / Y	Lungime segment (** (m)
1	428.986,332 300.612,087	2	428.980,135 300.616,143	7.406
2	428.980,135 300.616,143	3	428.964,732 300.626,227	18.41
3	428.964,732 300.626,227	4	428.906,528 300.531,015	111.593
4	428.906,528 300.531,015	5	428.896,894 300.516,338	17.556

Punct început	X / Y	Punct sfârșit	X / Y	Lungime segment (** (m)
5	428.896,894 300.516,338	6	428.892,786 300.510,23	7.361
6	428.892,786 300.510,23	7	428.898,357 300.506,583	6.659
7	428.898,357 300.506,583	8	428.903,809 300.503,014	6.516
8	428.903,809 300.503,014	9	428.906,132 300.501,493	2.777
9	428.906,132 300.501,493	10	428.908,117 300.500,194	2.372
10	428.908,117 300.500,194	11	428.912,497 300.497,327	5.235
11	428.912,497 300.497,327	12	428.936,07 300.534,891	44.348
12	428.936,07 300.534,891	13	428.937,486 300.534,066	1.639
13	428.937,486 300.534,066	1	428.986,332 300.612,087	92.05

** Lungimile segmentelor sunt determinate în planul de proiecție Stereo 70 și sunt rotunjite la 1 milimetru.

*** Distanța dintre puncte este formată din segmente cumulate ce sunt mai mici decât valoarea 1 milimetru.

**DATE DESPRE IMOBILUL NR. 6111**

Oficiul de Cadastru și Publicitate Imobiliară DOLJ
Biroul de Cadastru și Publicitate Imobiliară Craiova

A. Partea I. Descrierea imobilului

TEREN Intravilan

Adresa: Loc. Tartal, Jud. Dolj, T32 P241

Nr. Crt	Nr cadastral Nr. topografic	Suprafața* (mp)	Observații / Referințe
A1	31840	10.000	Sector cadastral:33 Teren neimprejmuit;

B. Partea II. Proprietari și acte

Inscrieri privitoare la dreptul de proprietate și alte drepturi reale	Referințe
57093 / 25/04/2016	
Act Notarial nr. CONTRACT DE VANZARE AUT NR 983, din 22/04/2016 emis de NP Sorop Alexandru Oliviu;	
B1	A1
Intabulare, drept de PROPRIETATE, dobândit prin Conventie, cota actuala 1/1, cota initiala 1/1 1) SC AGRI TERENURI SA, CIF:24816228	

C. Partea III. SARCINI .

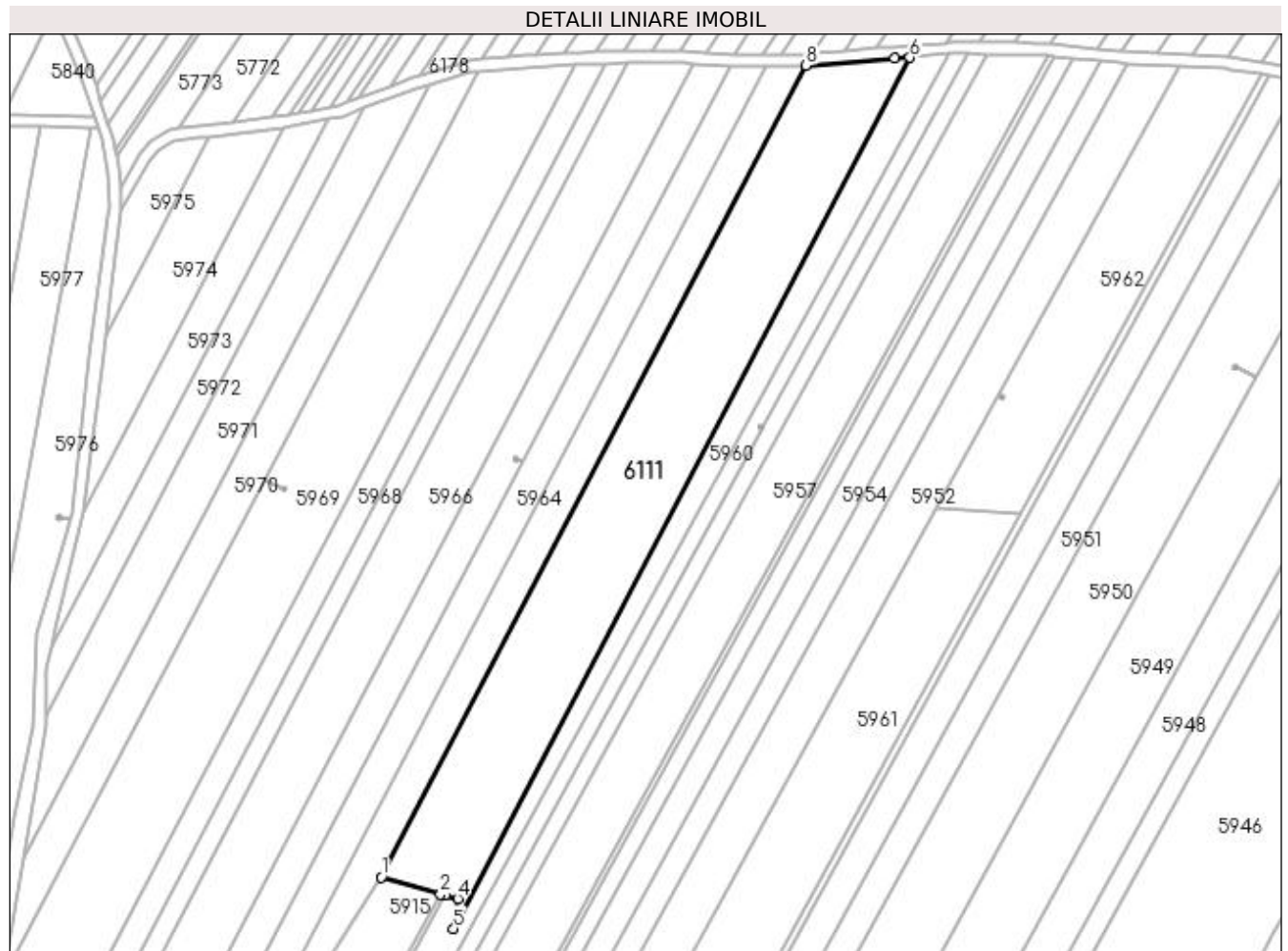
Inscrieri privind dezmembramintele dreptului de proprietate, drepturi reale de garanție și sarcini	Referințe
NU SUNT	

Anexa Nr. 1 La Partea I

Teren

Nr cadastral	Suprafața (mp)*	Observații / Referințe
31840	10.000	

* Suprafața este determinată în planul de proiecție Stereo 70.



Date referitoare la teren

Crt	Categorie folosință	Intra vilan	Suprafața (mp)	Tarla	Parcelă	Nr. topo	Observații / Referințe
1	arabil	DA	10.000	32	241	-	

Lungime Segmente

1) Valorile lungimilor segmentelor sunt obținute din proiecție în plan.

Punct început	X / Y	Punct sfârșit	X / Y	Lungime segment (** (m)
1	428.196,45 300.620,717	2	428.217,179 300.614,918	21.525
2	428.217,179 300.614,918	3	428.218,751 300.614,478	1.632
3	428.218,751 300.614,478	4	428.223,196 300.613,235	4.616
4	428.223,196 300.613,235	5	428.221,731 300.602,874	10.464
5	428.221,731 300.602,874	6	428.380,588 300.905,924	342.162

Punct început	X / Y	Punct sfârșit	X / Y	Lungime segment (** (m)
6	428.380,588 300.905,924	7	428.375,207 300.905,785	5.383
7	428.375,207 300.905,785	8	428.344,509 300.903,168	30.809
8	428.344,509 300.903,168	1	428.196,45 300.620,717	318.904

** Lungimile segmentelor sunt determinate în planul de proiecție Stereo 70 și sunt rotunjite la 1 milimetru.

*** Distanța dintre puncte este formată din segmente cumulate ce sunt mai mici decât valoarea 1 milimetru.

**DATE DESPRE IMOBILUL NR. 6114**

Oficiul de Cadastru și Publicitate Imobiliară DOLJ
 Biroul de Cadastru și Publicitate Imobiliară Craiova

A. Partea I. Descrierea imobilului

TEREN Extravilan

Adresa: Jud. Dolj, T32 P272

Nr. Crt	Nr cadastral Nr. topografic	Suprafața* (mp)	Observații / Referințe
A1	32232	5.262	Sector cadastral:33 Teren neimprejmuit;

B. Partea II. Proprietari și acte

Inscrieri privitoare la dreptul de proprietate și alte drepturi reale	Referințe
105126 / 23/05/2018	
Act Notarial nr. CONTRACT DE DONATIE AUT NR 1221, din 22/05/2018 emis de Zavoi Aurelian Paul;	
B1	A1
Intabulare, drept de PROPRIETATE, dobandit prin Conventie, cota actuala 1/1, cota initiala 1/1	
1) ASOCIAȚIA AGRICOLĂ ICONOM, CIF:33413712	

C. Partea III. SARCINI .

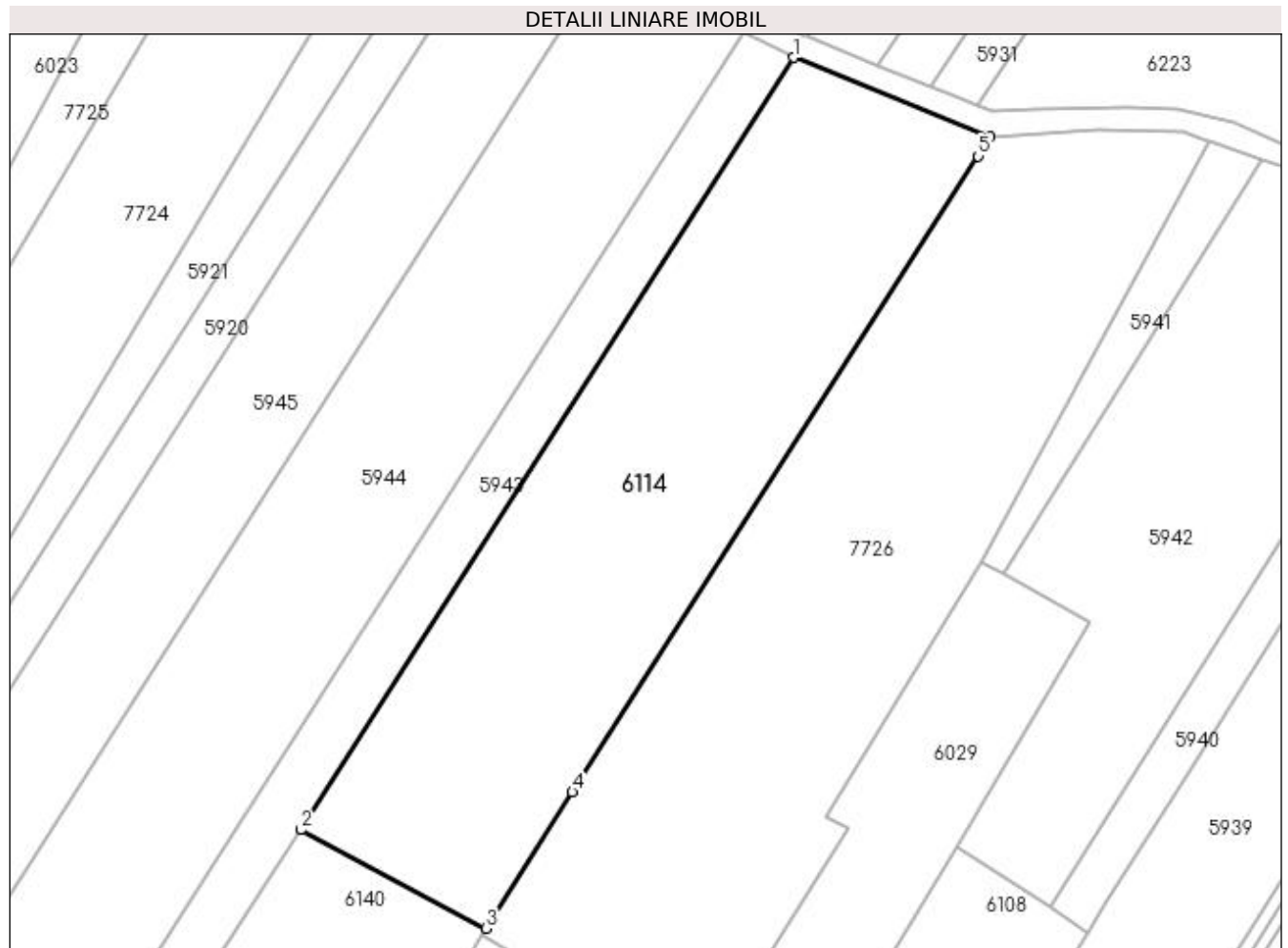
Inscrieri privind dezmembramintele dreptului de proprietate, drepturi reale de garanție și sarcini	Referințe
NU SUNT	

Anexa Nr. 1 La Partea I

Teren

Nr cadastral	Suprafața (mp)*	Observații / Referințe
32232	5.262	

* Suprafața este determinată în planul de proiecție Stereo 70.



Date referitoare la teren

Crt	Categorie folosință	Intra vilan	Suprafața (mp)	Tarla	Parcelă	Nr. topo	Observații / Referințe
1	arabil	NU	5.262	32	272	-	

Lungime Segmente

1) Valorile lungimilor segmentelor sunt obținute din proiecție în plan.

Punct început	X / Y	Punct sfârșit	X / Y	Lungime segment (** (m)
1	428.937,774 300.756,211	2	428.856,538 300.628,951	150.978
2	428.856,538 300.628,951	3	428.887,028 300.612,724	34.539
3	428.887,028 300.612,724	4	428.901,355 300.635,167	26.626
4	428.901,355 300.635,167	5	428.968,243 300.739,949	124.311
5	428.968,243 300.739,949	6	428.970,249 300.743,091	3.728

Punct început	X / Y	Punct sfârșit	X / Y	Lungime segment (** (m)
6	428.970,249 300.743,091	1	428.937,774 300.756,211	35.025

** Lungimile segmentelor sunt determinate în planul de proiecție Stereo 70 și sunt rotunjite la 1 milimetru.

*** Distanța dintre puncte este formată din segmente cumulate ce sunt mai mici decât valoarea 1 milimetru.

**DATE DESPRE IMOBILUL NR. 6115**

Oficiul de Cadastru și Publicitate Imobiliară DOLJ
Biroul de Cadastru și Publicitate Imobiliară Craiova

A. Partea I. Descrierea imobilului

TEREN Intravilan

Adresa: Loc. Fântânele, Jud. Dolj, T32 P48/2/1

Nr. Crt	Nr cadastral Nr. topografic	Suprafața* (mp)	Observații / Referințe
A1		1.874	Sector cadastral:33 Teren imprejmuit;

Construcții

Crt	Nr cadastral Nr. topografic	Adresa	Observații / Referințe
A1.1		Loc. Fântânele, Jud. Dolj, T32 P48/2/1	Nr. niveluri:1; S. construita la sol:92 mp;

B. Partea II. Proprietari și acte

Inscrieri privitoare la dreptul de proprietate și alte drepturi reale	Referințe
/	
Act Normativ nr. Legea 7, din 13/03/1996 emis de PARLAMENTUL ROMÂNIEI (art. 13 alin. 15);	
B1	Inscrierea provizorie, drept de PROPRIETATE, dobandit prin Lege, cota actuala 1/1, cota initiala 1/1
1) NEIDENTIFICAT NEIDENTIFICAT, CIF:0000000000000	

C. Partea III. SARCINI .

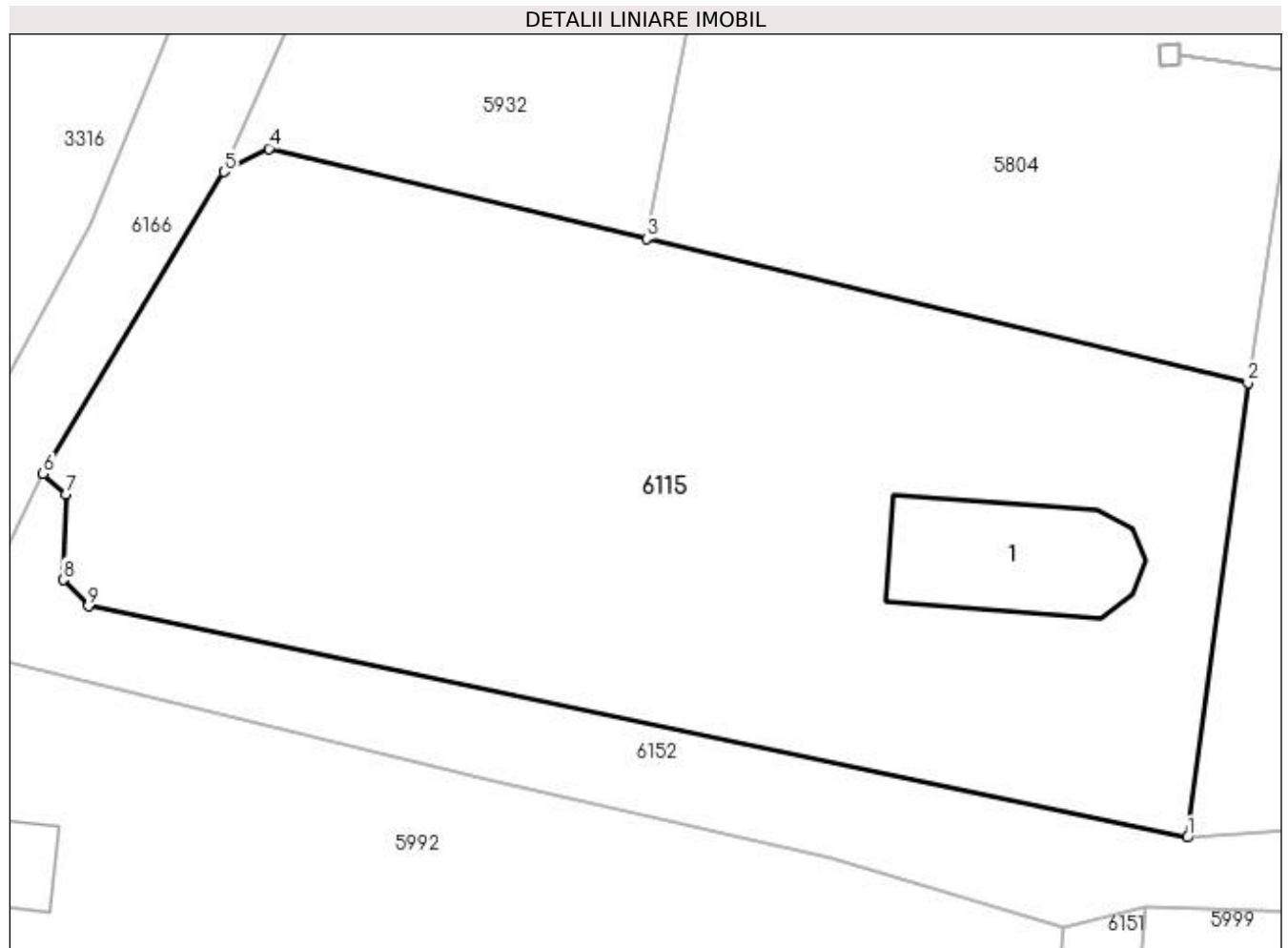
Inscrieri privind dezmembramintele dreptului de proprietate, drepturi reale de garanție și sarcini	Referințe
NU SUNT	

Anexa Nr. 1 La Partea I

Teren

Nr cadastral	Suprafața (mp)*	Observații / Referințe
	1.874	

* Suprafața este determinată în planul de proiecție Stereo 70.



Date referitoare la teren

Crt	Categorie folosință	Intra vilan	Suprafața (mp)	Tarla	Parcelă	Nr. topo	Observații / Referințe
1	curți construcții	DA	1.874	32	48/2/1	-	

Date referitoare la construcții

Crt	Număr	Destinație construcție	Supraf. (mp)	Situație juridică	Observații / Referințe
A1.1		construcții de locuințe	92	Cu acte	Nr. niveluri:1; S. construita la sol:92 mp;

Lungime Segmente

1) Valorile lungimilor segmentelor sunt obținute din proiecție în plan.

Punct început	X / Y	Punct sfârșit	X / Y	Lungime segment (** (m)
1	427.257,386 300.633,181	2	427.261,005 300.660,235	27.295
2	427.261,005 300.660,235	3	427.225,187 300.668,799	36.828
3	427.225,187 300.668,799	4	427.202,7 300.674,176	23.121
4	427.202,7 300.674,176	5	427.200,025 300.672,79	3.013

Punct început	X / Y	Punct sfârșit	X / Y	Lungime segment (** (m)
5	427.200,025 300.672,79	6	427.189,25 300.654,831	20.943
6	427.189,25 300.654,831	7	427.190,608 300.653,622	1.818
7	427.190,608 300.653,622	8	427.190,463 300.648,508	5.116
8	427.190,463 300.648,508	9	427.191,955 300.646,953	2.155
9	427.191,955 300.646,953	1	427.257,386 300.633,181	66.865

** Lungimile segmentelor sunt determinate în planul de proiecție Stereo 70 și sunt rotunjite la 1 milimetru.

*** Distanța dintre puncte este formată din segmente cumulate ce sunt mai mici decât valoarea 1 milimetru.

**DATE DESPRE IMOBILUL NR. 6116**

Oficiul de Cadastru și Publicitate Imobiliară DOLJ
Biroul de Cadastru și Publicitate Imobiliară Craiova

A. Partea I. Descrierea imobilului

TEREN Intravilan

Adresa: Loc. Fântânele, Jud. Dolj, T32 P48/3/1

Nr. Crt	Nr cadastral Nr. topografic	Suprafața* (mp)	Observații / Referințe
A1		2.676	Sector cadastral:33 Teren neimprejmuit;

B. Partea II. Proprietari și acte

Inscrieri privitoare la dreptul de proprietate și alte drepturi reale	Referințe
/	
Act Administrativ nr. HCL 10, din 17/02/1999 emis de CONSILIUL LOCAL TESLUI (HCL 18/17.05.2002);	
B1	A1
Intabulare, drept de PROPRIETATE, dobândit prin Lege, cota actuala 1/1, cota initiala 1/1 1) COMUNA TESLUI, CIF:4553330, - domeniul public	

C. Partea III. SARCINI .

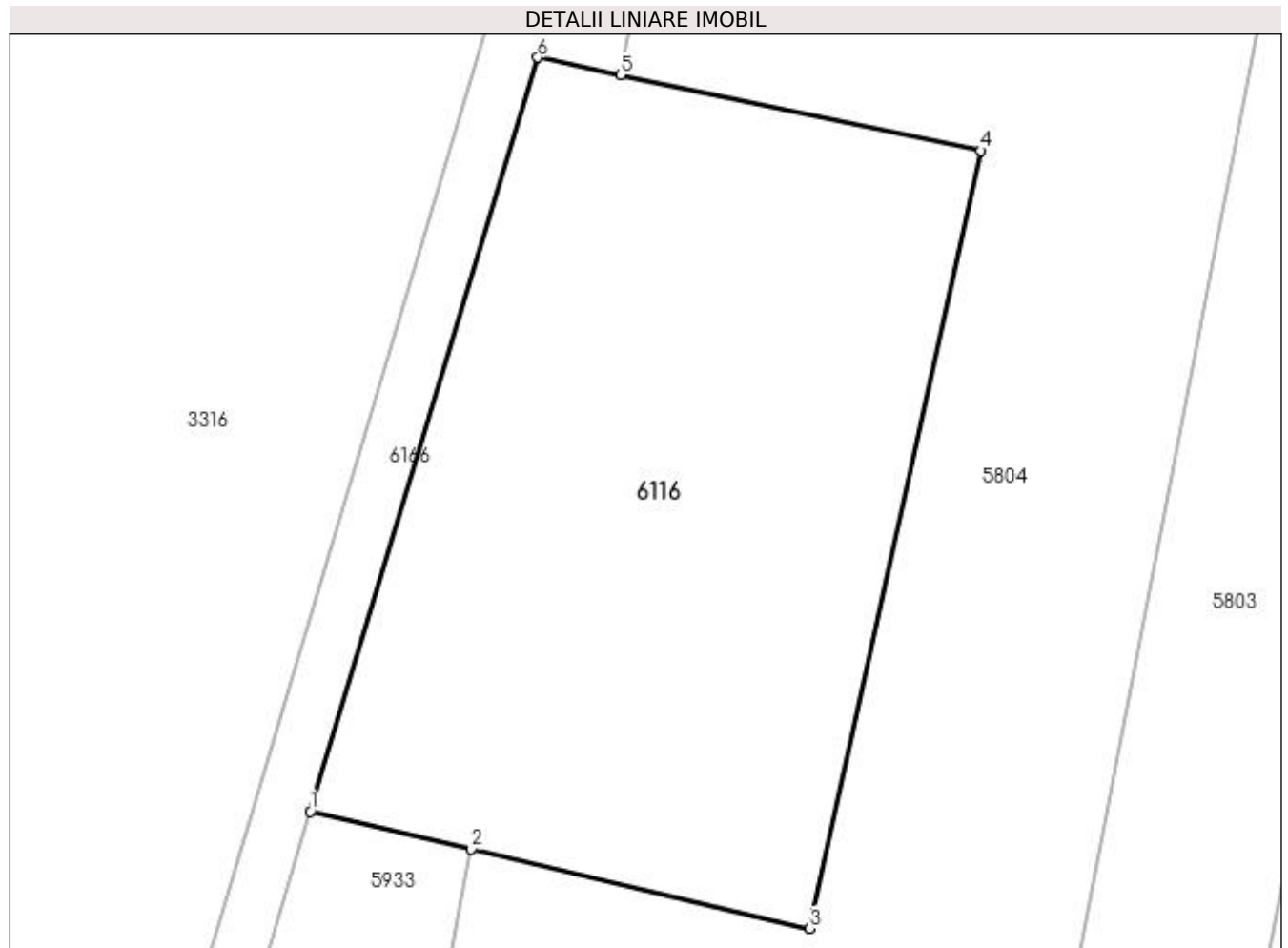
Inscrieri privind dezmembramintele dreptului de proprietate, drepturi reale de garanție și sarcini	Referințe
NU SUNT	

Anexa Nr. 1 La Partea I

Teren

Nr cadastral	Suprafața (mp)*	Observații / Referințe
	2.676	

* Suprafața este determinată în planul de proiecție Stereo 70.



Date referitoare la teren

Crt	Categorie folosință	Intravilan	Suprafața (mp)	Tarla	Parcelă	Nr. topo	Observații / Referințe
1	curți constructii	DA	2.676	32	48/3/1	-	

Lungime Segmente

1) Valorile lungimilor segmentelor sunt obținute din proiecție în plan.

Punct început	X / Y	Punct sfârșit	X / Y	Lungime segment (** (m)
1	427.229,528 300.764,312	2	427.243,033 300.761,166	13.867
2	427.243,033 300.761,166	3	427.271,391 300.754,544	29.121
3	427.271,391 300.754,544	4	427.285,7 300.819,59	66.601
4	427.285,7 300.819,59	5	427.255,546 300.825,928	30.813
5	427.255,546 300.825,928	6	427.248,598 300.827,388	7.1

Punct început	X / Y	Punct sfârșit	X / Y	Lungime segment (** (m)
6	427.248,598 300.827,388	1	427.229,528 300.764,312	65.896

** Lungimile segmentelor sunt determinate în planul de proiecție Stereo 70 și sunt rotunjite la 1 milimetru.

*** Distanța dintre puncte este formată din segmente cumulate ce sunt mai mici decât valoarea 1 milimetru.

**DATE DESPRE IMOBILUL NR. 6117**

Oficiul de Cadastru și Publicitate Imobiliară DOLJ
Biroul de Cadastru și Publicitate Imobiliară Craiova

A. Partea I. Descrierea imobilului

TEREN Intravilan

Adresa: Loc. Tartal, Jud. Dolj, T32 P170/1/1

Nr. Crt	Nr cadastral Nr. topografic	Suprafața* (mp)	Observații / Referințe
A1		4.491	Sector cadastral:33 Teren imprejmuit;

Construcții

Crt	Nr cadastral Nr. topografic	Adresa	Observații / Referințe
A1.1		Loc. Tartal, Jud. Dolj, T32 P170/1/1	Nr. niveluri:1; S. construita la sol:631 mp;

B. Partea II. Proprietari și acte

Inscrieri privitoare la dreptul de proprietate și alte drepturi reale	Referințe
/	
Act Normativ nr. Legea 7, din 13/03/1996 emis de PARLAMENTUL ROMÂNIEI (art. 13 alin. 15);	
B1	Inscrierea provizorie, drept de PROPRIETATE, dobandit prin Lege, cota actuala 1/1, cota initiala 1/1
1) NEIDENTIFICAT NEIDENTIFICAT, CIF:0000000000000	

C. Partea III. SARCINI .

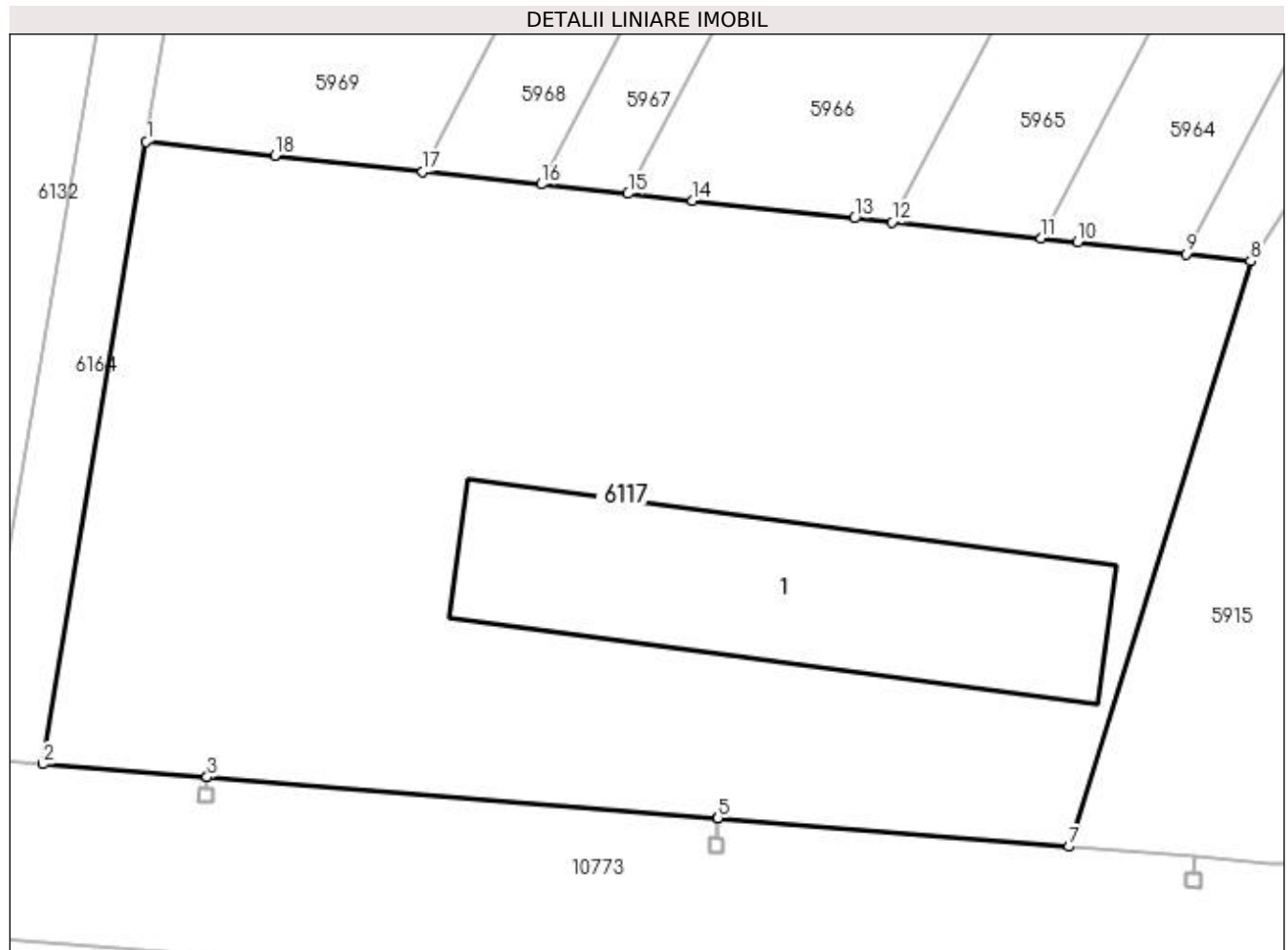
Inscrieri privind dezmembramintele dreptului de proprietate, drepturi reale de garanție și sarcini	Referințe
NU SUNT	

Anexa Nr. 1 La Partea I

Teren

Nr cadastral	Suprafața (mp)*	Observații / Referințe
	4.491	

* Suprafața este determinată în planul de proiecție Stereo 70.



Date referitoare la teren

Crt	Categorie folosință	Intra vilan	Suprafața (mp)	Tarla	Parcelă	Nr. topo	Observații / Referințe
1	curți constructii	DA	4.491	32	170/1/1	-	

Date referitoare la construcții

Crt	Număr	Destinație construcție	Supraf. (mp)	Situație juridică	Observații / Referințe
A1.1		construcții de locuințe	631	Cu acte	Nr. niveluri:1; S. construita la sol:631 mp;

Lungime Segmente

1) Valorile lungimilor segmentelor sunt obținute din proiecție în plan.

Punct început	X / Y	Punct sfârșit	X / Y	Lungime segment (** (m)
1	428.061,074 300.562,415	2	428.052,545 300.511,004	52.114
2	428.052,545 300.511,004	3	428.066,101 300.509,914	13.6
3	428.066,101 300.509,914	4	428.066,106 300.509,913	0.005
4	428.066,106 300.509,913	5	428.108,335 300.506,517	42.365

Punct început	X / Y	Punct sfârșit	X / Y	Lungime segment (** (m)
5	428.108,335 300.506,517	6	428.108,34 300.506,517	0.005
6	428.108,34 300.506,517	7	428.137,357 300.504,183	29.111
7	428.137,357 300.504,183	8	428.152,36 300.552,546	50.637
8	428.152,36 300.552,546	9	428.147,017 300.553,124	5.374
9	428.147,017 300.553,124	10	428.138,069 300.554,091	9.0
10	428.138,069 300.554,091	11	428.135,059 300.554,416	3.027
11	428.135,059 300.554,416	12	428.122,696 300.555,753	12.435
12	428.122,696 300.555,753	13	428.119,625 300.556,085	3.089
13	428.119,625 300.556,085	14	428.106,247 300.557,531	13.456
14	428.106,247 300.557,531	15	428.100,885 300.558,111	5.393
15	428.100,885 300.558,111	16	428.093,74 300.558,883	7.187
16	428.093,74 300.558,883	17	428.083,93 300.559,944	9.867
17	428.083,93 300.559,944	18	428.071,7 300.561,266	12.301
18	428.071,7 300.561,266	1	428.061,074 300.562,415	10.688

** Lungimile segmentelor sunt determinate în planul de proiecție Stereo 70 și sunt rotunjite la 1 milimetru.

*** Distanța dintre puncte este formată din segmente cumulate ce sunt mai mici decât valoarea 1 milimetru.

**DATE DESPRE IMOBILUL NR. 6118**

Oficiul de Cadastru și Publicitate Imobiliară DOLJ
Biroul de Cadastru și Publicitate Imobiliară Craiova

A. Partea I. Descrierea imobilului

TEREN Intravilan

Adresa: Loc. Tartal, Jud. Dolj, T32 P170/4/1

Nr. Crt	Nr cadastral Nr. topografic	Suprafața* (mp)	Observații / Referințe
A1		5.616	Sector cadastral:33 Teren imprejmuit;

Construcții

Crt	Nr cadastral Nr. topografic	Adresa	Observații / Referințe
A1.1		Loc. Tartal, Jud. Dolj, T32 P170/4/1	Nr. niveluri:1; S. construita la sol:281 mp;
A1.2		Loc. Tartal, Jud. Dolj, T32 P170/4/1	Nr. niveluri:1; S. construita la sol:95 mp;
A1.3		Loc. Tartal, Jud. Dolj, T32 P170/4/1	Nr. niveluri:1; S. construita la sol:260 mp;

B. Partea II. Proprietari și acte

Inscrieri privitoare la dreptul de proprietate și alte drepturi reale		Referințe
/		
Act Normativ nr. Legea 7, din 13/03/1996 emis de PARLAMENTUL ROMÂNIEI (art. 13 alin. 15);		
B1	Inscrierea provizorie, drept de PROPRIETATE, dobandit prin Lege, cota actuala 1/1, cota initiala 1/1 1) NEIDENTIFICAT NEIDENTIFICAT, CIF:0000000000000	A1, A1.1, A1.2, A1.3

C. Partea III. SARCINI .

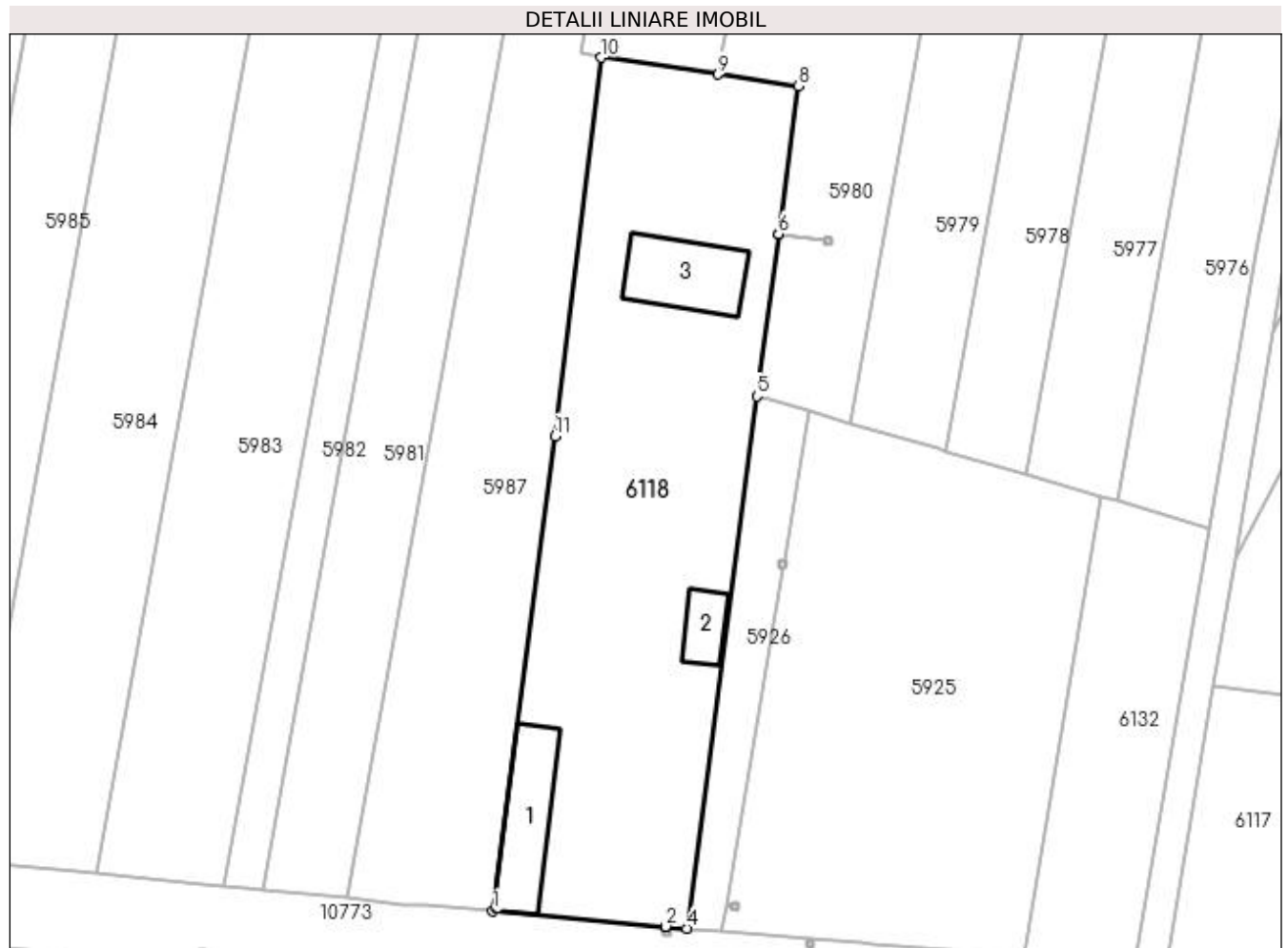
Inscrieri privind dezmembramintele dreptului de proprietate, drepturi reale de garanție și sarcini	Referințe
NU SUNT	

Anexa Nr. 1 La Partea I

Teren

Nr cadastral	Suprafața (mp)*	Observații / Referințe
	5.616	

* Suprafața este determinată în planul de proiecție Stereo 70.



Date referitoare la teren

Crt	Categorie folosință	Intra vilan	Suprafața (mp)	Tarla	Parcelă	Nr. topo	Observații / Referințe
1	curți constructii	DA	5.616	32	170/4/1	-	

Date referitoare la construcții

Crt	Număr	Destinație construcție	Supraf. (mp)	Situație juridică	Observații / Referințe
A1.1		constructii anexa	281	Cu acte	Nr. niveluri:1; S. construita la sol:281 mp;
A1.2		constructii anexa	95	Cu acte	Nr. niveluri:1; S. construita la sol:95 mp;
A1.3		constructii anexa	260	Cu acte	Nr. niveluri:1; S. construita la sol:260 mp;

Lungime Segmente

1) Valorile lungimilor segmentelor sunt obținute din proiecție în plan.

Punct început	X / Y	Punct sfârșit	X / Y	Lungime segment (** (m)
1	427.929,045 300.521,308	2	427.960,693 300.518,432	31.778
2	427.960,693 300.518,432	3	427.960,698 300.518,431	0.005

Punct început	X / Y	Punct sfârșit	X / Y	Lungime segment (** (m)
3	427.960,698 300.518,431	4	427.964,542 300.518,082	3.86
4	427.964,542 300.518,082	5	427.977,433 300.615,553	98.32
5	427.977,433 300.615,553	6	427.981,365 300.645,279	29.985
6	427.981,365 300.645,279	7	427.981,365 300.645,284	0.005
7	427.981,365 300.645,284	8	427.984,944 300.672,342	27.294
8	427.984,944 300.672,342	9	427.970,27 300.674,463	14.826
9	427.970,27 300.674,463	10	427.948,905 300.677,552	21.587
10	427.948,905 300.677,552	11	427.940,375 300.608,224	69.851
11	427.940,375 300.608,224	1	427.929,045 300.521,308	87.651

** Lungimile segmentelor sunt determinate în planul de proiecție Stereo 70 și sunt rotunjite la 1 milimetru.

*** Distanța dintre puncte este formată din segmente cumulate ce sunt mai mici decât valoarea 1 milimetru.

**DATE DESPRE IMOBILUL NR. 6119**

Oficiul de Cadastru și Publicitate Imobiliară DOLJ
Biroul de Cadastru și Publicitate Imobiliară Craiova

A. Partea I. Descrierea imobilului

TEREN Intravilan

Adresa: Loc. Tartal, Jud. Dolj, T32 P122/1/2

Nr. Crt	Nr cadastral Nr. topografic	Suprafața* (mp)	Observații / Referințe
A1		1.092	Sector cadastral:33 Teren imprejmuit;

Construcții

Crt	Nr cadastral Nr. topografic	Adresa	Observații / Referințe
A1.1		Loc. Tartal, Jud. Dolj, T32 P122/1/2	Nr. niveluri:1; S. construita la sol:92 mp;

B. Partea II. Proprietari și acte

Inscrieri privitoare la dreptul de proprietate și alte drepturi reale	Referințe
/	
Act Normativ nr. Legea 7, din 13/03/1996 emis de PARLAMENTUL ROMÂNIEI (art. 13 alin. 15);	
B1	Inscrierea provizorie, drept de PROPRIETATE, dobandit prin Lege, cota actuala 1/1, cota initiala 1/1
	1) NEIDENTIFICAT NEIDENTIFICAT, CIF:0000000000000

C. Partea III. SARCINI .

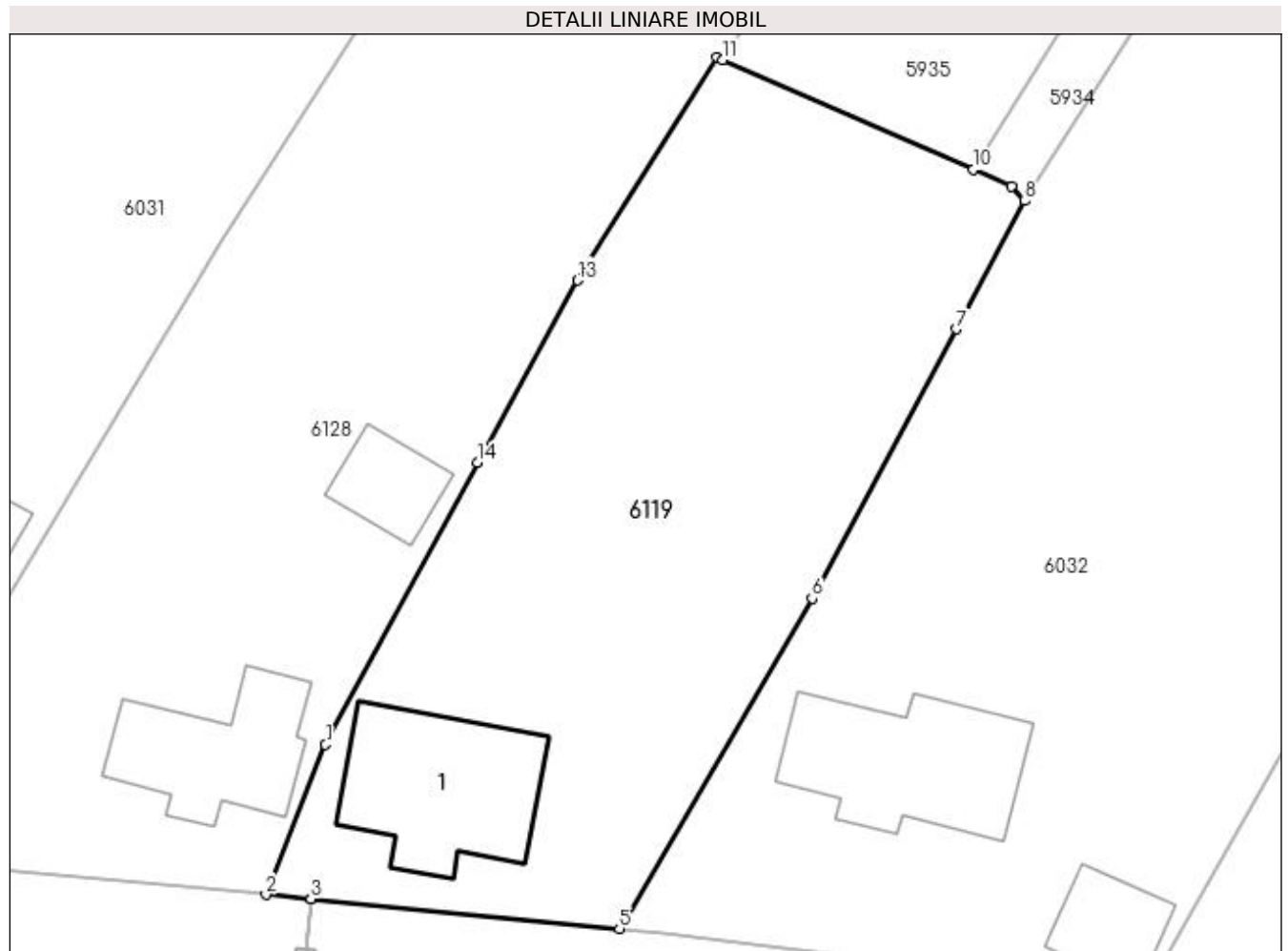
Inscrieri privind dezmembramintele dreptului de proprietate, drepturi reale de garanție și sarcini	Referințe
NU SUNT	

Anexa Nr. 1 La Partea I

Teren

Nr cadastral	Suprafața (mp)*	Observații / Referințe
	1.092	

* Suprafața este determinată în planul de proiecție Stereo 70.



Date referitoare la teren

Crt	Categorie folosință	Intra vilan	Suprafața (mp)	Tarla	Parcelă	Nr. topo	Observații / Referințe
1	curți construcții	DA	1.092	32	122/1/2	-	

Date referitoare la construcții

Crt	Număr	Destinație construcție	Supraf. (mp)	Situație juridică	Observații / Referințe
A1.1		construcții de locuințe	92	Cu acte	Nr. niveluri:1; S. construita la sol:92 mp;

Lungime Segmente

1) Valorile lungimilor segmentelor sunt obținute din proiecție în plan.

Punct început	X / Y	Punct sfârșit	X / Y	Lungime segment (** (m)
1	428.927,86 300.447,363	2	428.924,344 300.438,516	9.52
2	428.924,344 300.438,516	3	428.926,998 300.438,262	2.666
3	428.926,998 300.438,262	4	428.927,003 300.438,261	0.005
4	428.927,003 300.438,261	5	428.945,176 300.436,521	18.256

Punct început	X / Y	Punct sfârşit	X / Y	Lungime segment (** (m)
5	428.945,176 300.436,521	6	428.956,535 300.455,967	22.521
6	428.956,535 300.455,967	7	428.965,039 300.471,813	17.984
7	428.965,039 300.471,813	8	428.969,093 300.479,366	8.572
8	428.969,093 300.479,366	9	428.968,281 300.480,231	1.186
9	428.968,281 300.480,231	10	428.966,043 300.481,21	2.443
10	428.966,043 300.481,21	11	428.951,274 300.487,667	16.119
11	428.951,274 300.487,667	12	428.950,951 300.487,809	0.353
12	428.950,951 300.487,809	13	428.942,736 300.474,69	15.479
13	428.942,736 300.474,69	14	428.936,814 300.463,967	12.25
14	428.936,814 300.463,967	1	428.927,86 300.447,363	18.864

** Lungimile segmentelor sunt determinate în planul de proiecţie Stereo 70 şi sunt rotunjite la 1 milimetru.

*** Distanţa dintre puncte este formată din segmente cumulate ce sunt mai mici decât valoarea 1 milimetru.

**DATE DESPRE IMOBILUL NR. 6120**

Oficiul de Cadastru și Publicitate Imobiliară DOLJ
 Biroul de Cadastru și Publicitate Imobiliară Craiova

A. Partea I. Descrierea imobilului

TEREN Intravilan

Adresa: Loc. Tartal, Jud. Dolj, T32 P167/4/1

Nr. Crt	Nr cadastral Nr. topografic	Suprafața* (mp)	Observații / Referințe
A1		3.334	Sector cadastral:33 Teren imprejmuit;

Construcții

Crt	Nr cadastral Nr. topografic	Adresa	Observații / Referințe
A1.1		Loc. Tartal, Jud. Dolj, T32 P167/4/1	Nr. niveluri:1; S. construita la sol:94 mp;
A1.2		Loc. Tartal, Jud. Dolj, T32 P167/4/1	Nr. niveluri:1; S. construita la sol:34 mp;

B. Partea II. Proprietari și acte

Inscrieri privitoare la dreptul de proprietate și alte drepturi reale		Referințe
/		
Act Normativ nr. Legea 7, din 13/03/1996 emis de PARLAMENTUL ROMÂNIEI (art. 13 alin. 15);		
B1	Inscrierea provizorie, drept de PROPRIETATE, dobandit prin Lege, cota actuala 1/1, cota initiala 1/1 1) NEIDENTIFICAT NEIDENTIFICAT, CIF:00000000000000	A1, A1.1, A1.2

C. Partea III. SARCINI .

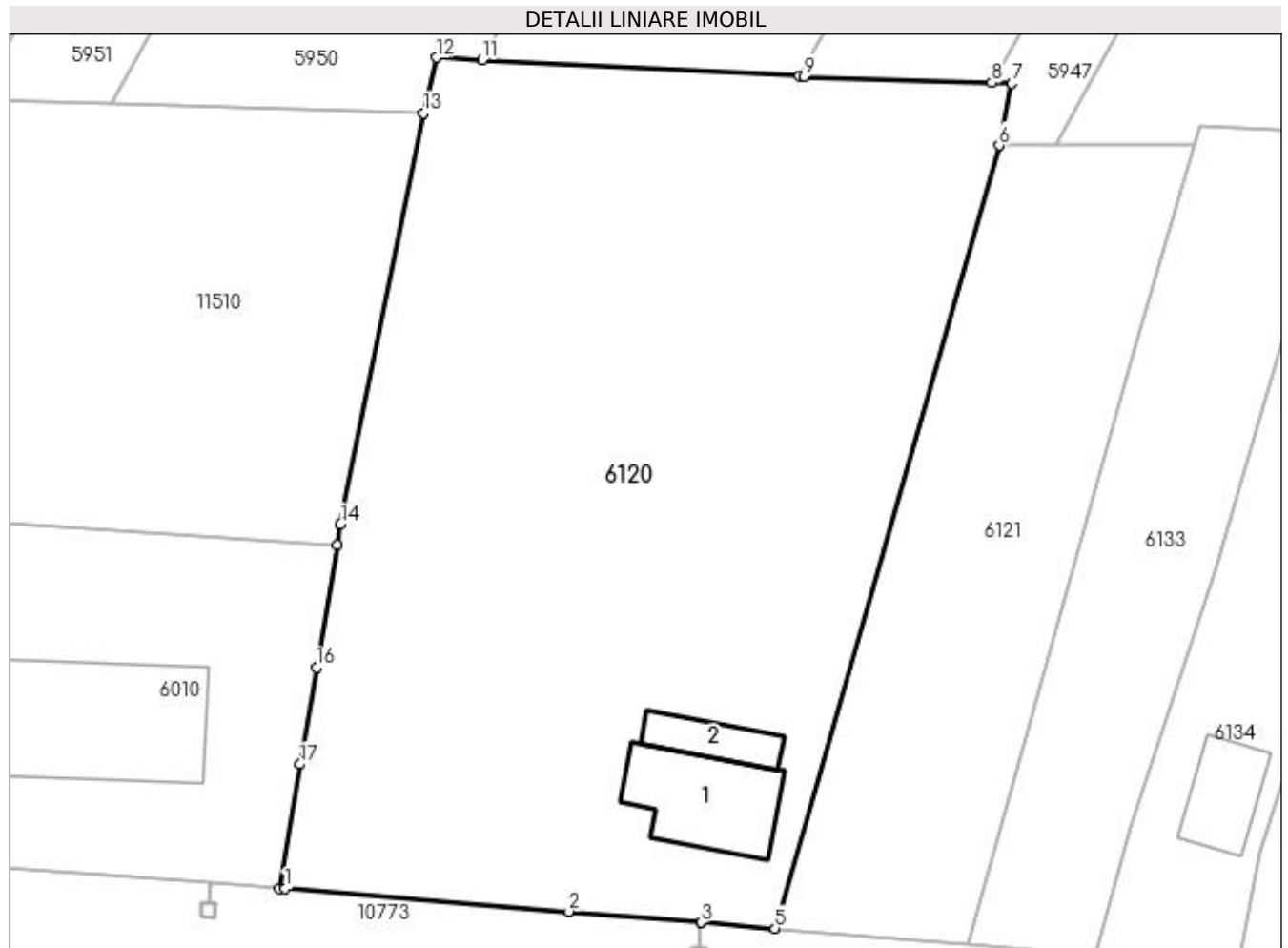
Inscrieri privind dezmembramintele dreptului de proprietate, drepturi reale de garanție și sarcini	Referințe
NU SUNT	

Anexa Nr. 1 La Partea I

Teren

Nr cadastral	Suprafața (mp)*	Observații / Referințe
	3.334	

* Suprafața este determinată în planul de proiecție Stereo 70.



Date referitoare la teren

Crt	Categorie folosință	Intravilan	Suprafața (mp)	Tarla	Parcelă	Nr. topo	Observații / Referințe
1	curți construcții	DA	3.334	32	167/4/1	-	

Date referitoare la construcții

Crt	Număr	Destinație construcție	Supraf. (mp)	Situație juridică	Observații / Referințe
A1.1		construcții de locuințe	94	Cu acte	Nr. niveluri:1; S. construita la sol:94 mp;
A1.2		construcții de locuințe	34	Cu acte	Nr. niveluri:1; S. construita la sol:34 mp;

Lungime Segmente

1) Valorile lungimilor segmentelor sunt obținute din proiecție în plan.

Punct început	X / Y	Punct sfârșit	X / Y	Lungime segment (** (m)
1	428.354,337 300.487,056	2	428.378,5 300.485,092	24.243
2	428.378,5 300.485,092	3	428.389,74 300.484,176	11.277
3	428.389,74 300.484,176	4	428.389,745 300.484,176	0.005

Punct început	X / Y	Punct sfârșit	X / Y	Lungime segment (** (m)
4	428.389,745 300.484,176	5	428.396,037 300.483,663	6.313
5	428.396,037 300.483,663	6	428.415,125 300.550,291	69.308
6	428.415,125 300.550,291	7	428.416,222 300.555,57	5.392
7	428.416,222 300.555,57	8	428.414,484 300.555,628	1.739
8	428.414,484 300.555,628	9	428.398,511 300.556,161	15.982
9	428.398,511 300.556,161	10	428.398,119 300.556,181	0.393
10	428.398,119 300.556,181	11	428.371,092 300.557,573	27.063
11	428.371,092 300.557,573	12	428.367,217 300.557,773	3.88
12	428.367,217 300.557,773	13	428.366,097 300.553,017	4.886
13	428.366,097 300.553,017	14	428.359,033 300.518,047	35.676
14	428.359,033 300.518,047	15	428.358,733 300.516,277	1.795
15	428.358,733 300.516,277	16	428.356,97 300.505,884	10.541
16	428.356,97 300.505,884	17	428.355,572 300.497,64	8.362
17	428.355,572 300.497,64	18	428.353,785 300.487,099	10.691
18	428.353,785 300.487,099	1	428.354,337 300.487,056	0.554

** Lungimile segmentelor sunt determinate în planul de proiecție Stereo 70 și sunt rotunjite la 1 milimetru.

*** Distanța dintre puncte este formată din segmente cumulate ce sunt mai mici decât valoarea 1 milimetru.

**DATE DESPRE IMOBILUL NR. 6121**

Oficiul de Cadastru și Publicitate Imobiliară DOLJ
Biroul de Cadastru și Publicitate Imobiliară Craiova

A. Partea I. Descrierea imobilului

TEREN Intravilan

Adresa: Loc. Tartal, Jud. Dolj, T32 P167/3/1

Nr. Crt	Nr cadastral Nr. topografic	Suprafața* (mp)	Observații / Referințe
A1		1.117	Sector cadastral:33 Teren neimprejmuit;

B. Partea II. Proprietari și acte

Inscrieri privitoare la dreptul de proprietate și alte drepturi reale	Referințe
/	
Act Normativ nr. Legea 7, din 13/03/1996 emis de PARLAMENTUL ROMÂNIEI (art. 13 alin. 15);	
B1	Inscrierea provizorie, drept de PROPRIETATE, dobandit prin Lege, cota actuala 1/1, cota initiala 1/1
	1) NEIDENTIFICAT NEIDENTIFICAT, CIF:0000000000000

C. Partea III. SARCINI .

Inscrieri privind dezmembramintele dreptului de proprietate, drepturi reale de garanție și sarcini	Referințe
NU SUNT	

Anexa Nr. 1 La Partea I

Teren

Nr cadastral	Suprafața (mp)*	Observații / Referințe
	1.117	

* Suprafața este determinată în planul de proiecție Stereo 70.



Date referitoare la teren

Crt	Categorie folosință	Intra vilan	Suprafața (mp)	Tarla	Parcelă	Nr. topo	Observații / Referințe
1	curți constructii	DA	1.117	32	167/3/1	-	

Lungime Segmente

1) Valorile lungimilor segmentelor sunt obținute din proiecție în plan.

Punct început	X / Y	Punct sfârșit	X / Y	Lungime segment (** (m)
1	428.431,811 300.550,34	2	428.419,996 300.550,305	11.815
2	428.419,996 300.550,305	3	428.415,125 300.550,291	4.871
3	428.415,125 300.550,291	4	428.396,037 300.483,663	69.308
4	428.396,037 300.483,663	5	428.412,442 300.482,327	16.459
5	428.412,442 300.482,327	6	428.426,593 300.532,944	52.558

Punct început	X / Y	Punct sfârșit	X / Y	Lungime segment (** (m)
6	428.426,593 300.532,944	1	428.431,811 300.550,34	18.162

** Lungimile segmentelor sunt determinate în planul de proiecție Stereo 70 și sunt rotunjite la 1 milimetru.

*** Distanța dintre puncte este formată din segmente cumulate ce sunt mai mici decât valoarea 1 milimetru.

**DATE DESPRE IMOBILUL NR. 6122**

Oficiul de Cadastru și Publicitate Imobiliară DOLJ
Biroul de Cadastru și Publicitate Imobiliară Craiova

A. Partea I. Descrierea imobilului

TEREN Intravilan

Adresa: Loc. Tartal, Jud. Dolj, T32 P287/2/1

Nr. Crt	Nr cadastral Nr. topografic	Suprafața* (mp)	Observații / Referințe
A1		1.995	Sector cadastral:33 Teren imprejmuit;

Construcții

Crt	Nr cadastral Nr. topografic	Adresa	Observații / Referințe
A1.1		Loc. Tartal, Jud. Dolj, T32 P287/2/1	Nr. niveluri:1; S. construita la sol:74 mp;

B. Partea II. Proprietari și acte

Inscrieri privitoare la dreptul de proprietate și alte drepturi reale	Referințe
/	
Act Normativ nr. Legea 7, din 13/03/1996 emis de PARLAMENTUL ROMÂNIEI (art. 13 alin. 15);	
B1	Inscrierea provizorie, drept de PROPRIETATE, dobandit prin Lege, cota actuala 1/1, cota initiala 1/1
	1) NEIDENTIFICAT NEIDENTIFICAT, CIF:0000000000000

C. Partea III. SARCINI .

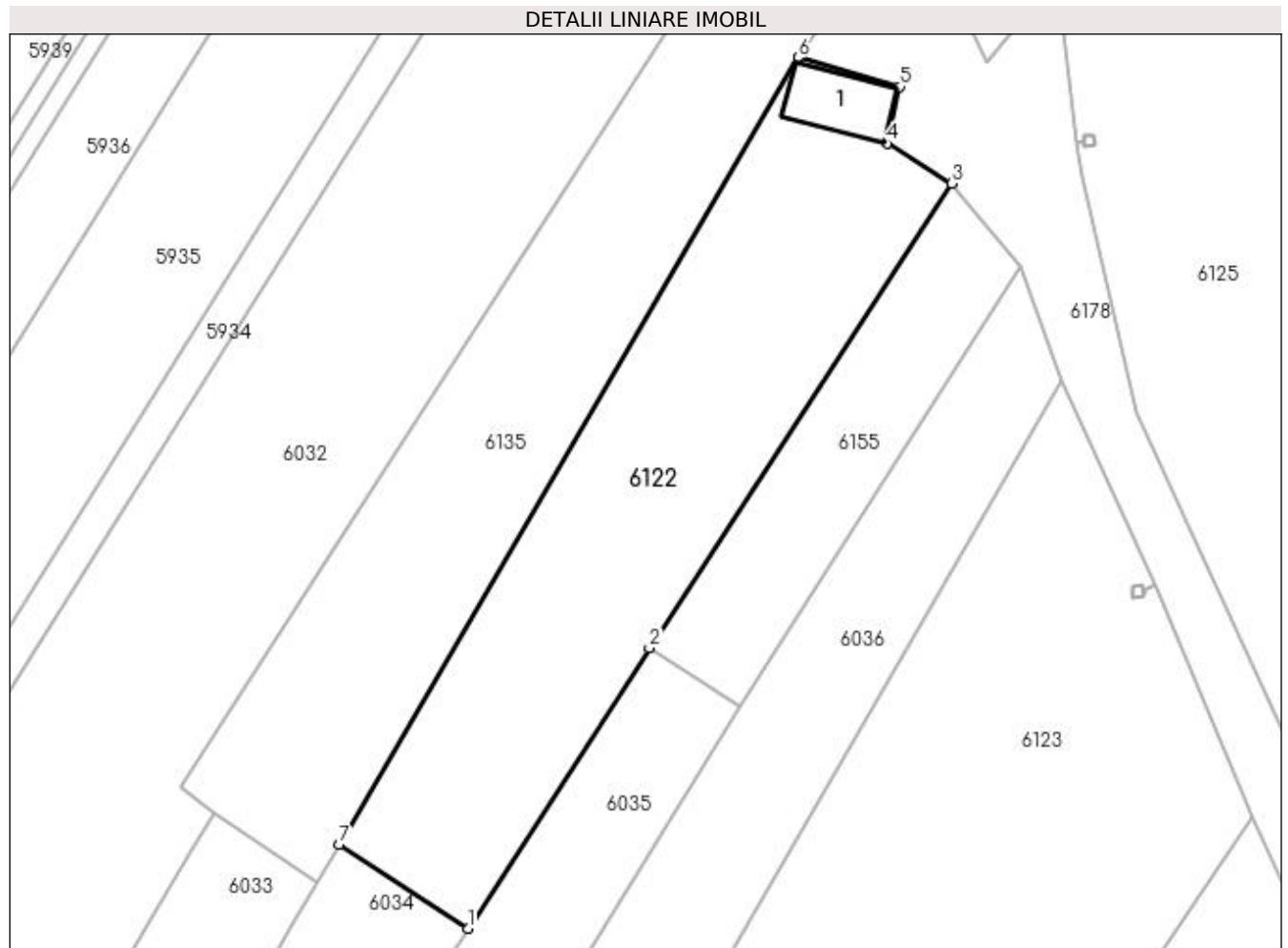
Inscrieri privind dezmembramintele dreptului de proprietate, drepturi reale de garanție și sarcini	Referințe
NU SUNT	

Anexa Nr. 1 La Partea I

Teren

Nr cadastral	Suprafața (mp)*	Observații / Referințe
	1.995	

* Suprafața este determinată în planul de proiecție Stereo 70.



Date referitoare la teren

Crt	Categorie folosință	Intravilan	Suprafața (mp)	Tarla	Parcelă	Nr. topo	Observații / Referințe
1	curți construcții	DA	1.995	32	287/2/1	-	

Date referitoare la construcții

Crt	Număr	Destinație construcție	Supraf. (mp)	Situație juridică	Observații / Referințe
A1.1		construcții de locuințe	74	Cu acte	Nr. niveluri:1; S. construita la sol:74 mp;

Lungime Segmente

1) Valorile lungimilor segmentelor sunt obținute din proiecție în plan.

Punct început	X / Y	Punct sfârșit	X / Y	Lungime segment (** (m)
1	429.066,071 300.525,204	2	429.086,365 300.556,552	37.344
2	429.086,365 300.556,552	3	429.120,194 300.608,482	61.977
3	429.120,194 300.608,482	4	429.112,933 300.612,965	8.533
4	429.112,933 300.612,965	5	429.114,358 300.619,287	6.481

Punct început	X / Y	Punct sfârșit	X / Y	Lungime segment (** (m)
5	429.114,358 300.619,287	6	429.103,004 300.622,553	11.814
6	429.103,004 300.622,553	7	429.051,626 300.534,59	101.868
7	429.051,626 300.534,59	1	429.066,071 300.525,204	17.227

** Lungimile segmentelor sunt determinate în planul de proiecție Stereo 70 și sunt rotunjite la 1 milimetru.

*** Distanța dintre puncte este formată din segmente cumulate ce sunt mai mici decât valoarea 1 milimetru.

**DATE DESPRE IMOBILUL NR. 6123**

Oficiul de Cadastru și Publicitate Imobiliară DOLJ
Biroul de Cadastru și Publicitate Imobiliară Craiova

A. Partea I. Descrierea imobilului

TEREN Intravilan

Adresa: Loc. Tartal, Jud. Dolj, T32 P113/1/1

Nr. Crt	Nr cadastral Nr. topografic	Suprafața* (mp)	Observații / Referințe
A1		3.550	Sector cadastral:33 Teren neimprejmuit;

B. Partea II. Proprietari și acte

Inscrieri privitoare la dreptul de proprietate și alte drepturi reale	Referințe
/	
Act Normativ nr. Legea 7, din 13/03/1996 emis de PARLAMENTUL ROMÂNIEI (art. 13 alin. 15);	
B1	Inscrierea provizorie, drept de PROPRIETATE, dobandit prin Lege, cota actuala 1/1, cota initiala 1/1
	1) NEIDENTIFICAT NEIDENTIFICAT, CIF:0000000000000

C. Partea III. SARCINI .

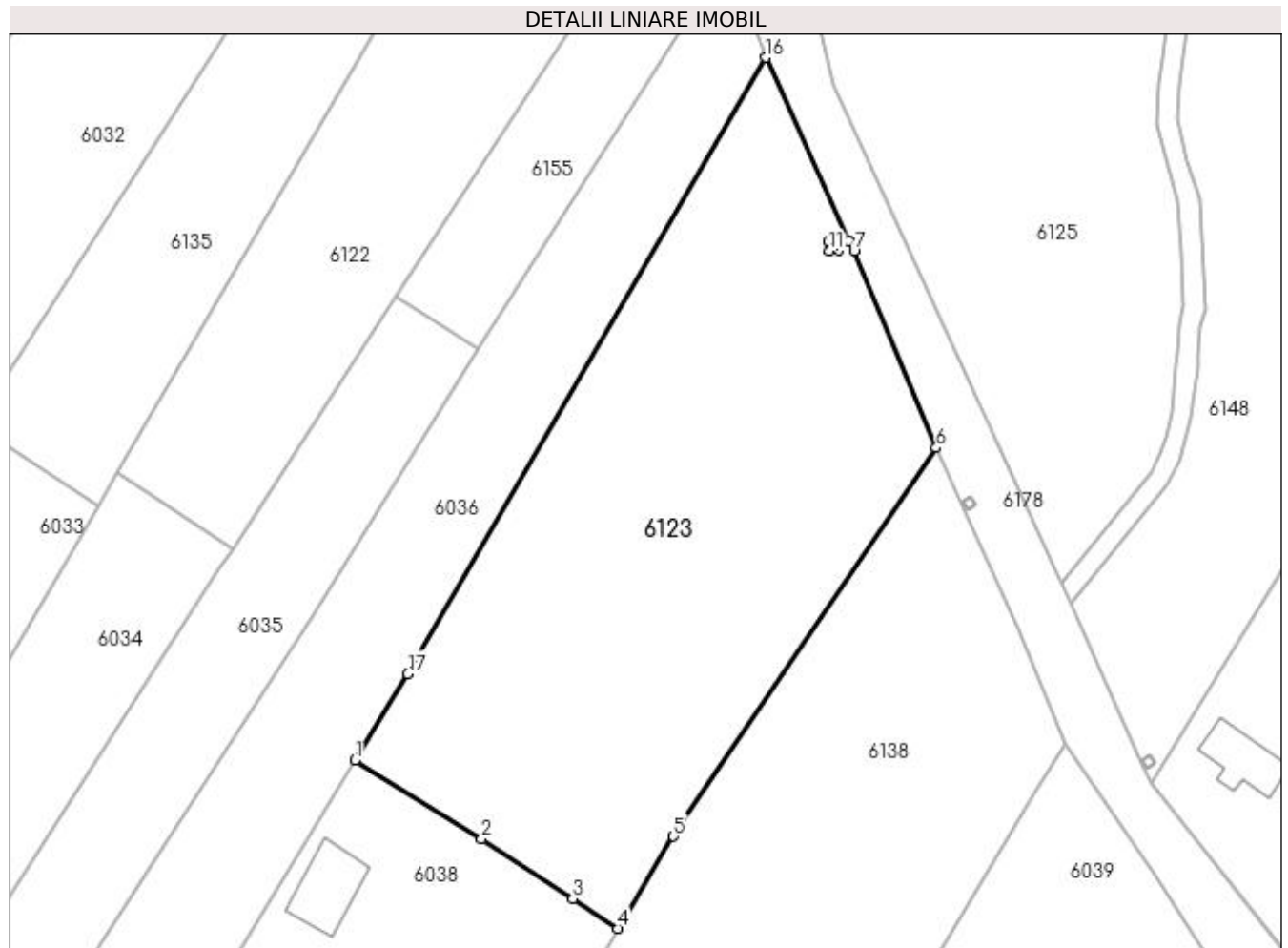
Inscrieri privind dezmembramintele dreptului de proprietate, drepturi reale de garanție și sarcini	Referințe
NU SUNT	

Anexa Nr. 1 La Partea I

Teren

Nr cadastral	Suprafața (mp)*	Observații / Referințe
	3.550	

* Suprafața este determinată în planul de proiecție Stereo 70.



Date referitoare la teren

Crt	Categorie folosință	Intravilan	Suprafața (mp)	Tarla	Parcelă	Nr. topo	Observații / Referințe
1	curți constructii	DA	3.550	32	113/1/1	-	

Lungime Segmente

1) Valorile lungimilor segmentelor sunt obținute din proiecție în plan.

Punct început	X / Y	Punct sfârșit	X / Y	Lungime segment (** (m)
1	429.081,232 300.498,751	2	429.097,049 300.488,979	18.592
2	429.097,049 300.488,979	3	429.108,434 300.481,537	13.602
3	429.108,434 300.481,537	4	429.114,091 300.477,84	6.758
4	429.114,091 300.477,84	5	429.120,987 300.489,312	13.385
5	429.120,987 300.489,312	6	429.153,758 300.537,725	58.462

Punct început	X / Y	Punct sfârşit	X / Y	Lungime segment (** (m)
6	429.153,758 300.537,725	7	429.143,523 300.562,253	26.578
7	429.143,523 300.562,253	8	429.142,912 300.563,583	1.464
8	429.142,912 300.563,583	9	429.141,575 300.562,968	1.472
9	429.141,575 300.562,968	10	429.141,636 300.562,371	0.6
10	429.141,636 300.562,371	11	429.140,442 300.562,249	1.2
11	429.140,442 300.562,249	12	429.140,32 300.563,442	1.199
12	429.140,32 300.563,442	13	429.141,513 300.563,565	1.199
13	429.141,513 300.563,565	14	429.141,574 300.562,973	0.595
14	429.141,574 300.562,973	15	429.142,91 300.563,587	1.47
15	429.142,91 300.563,587	16	429.132,443 300.586,365	25.068
16	429.132,443 300.586,365	17	429.087,859 300.509,584	88.787
17	429.087,859 300.509,584	1	429.081,232 300.498,751	12.699

** Lungimile segmentelor sunt determinate în planul de proiecție Stereo 70 și sunt rotunjite la 1 milimetru.

*** Distanța dintre puncte este formată din segmente cumulate ce sunt mai mici decât valoarea 1 milimetru.

**DATE DESPRE IMOBILUL NR. 6124**

Oficiul de Cadastru și Publicitate Imobiliară DOLJ
Biroul de Cadastru și Publicitate Imobiliară Craiova

A. Partea I. Descrierea imobilului

TEREN Intravilan

Adresa: Loc. Tartal, Jud. Dolj, T32 P73/1

Nr. Crt	Nr cadastral Nr. topografic	Suprafața* (mp)	Observații / Referințe
A1		3.322	Sector cadastral:33 Teren imprejmuit;

Construcții

Crt	Nr cadastral Nr. topografic	Adresa	Observații / Referințe
A1.1		Loc. Tartal, Jud. Dolj, T32 P73/1	Nr. niveluri:1; S. construita la sol:55 mp;

B. Partea II. Proprietari și acte

Inscrieri privitoare la dreptul de proprietate și alte drepturi reale	Referințe
/	
Act Normativ nr. Legea 7, din 13/03/1996 emis de PARLAMENTUL ROMÂNIEI (art. 13 alin. 15);	
B1	Inscrierea provizorie, drept de PROPRIETATE, dobandit prin Lege, cota actuala 1/1, cota initiala 1/1
	1) NEIDENTIFICAT NEIDENTIFICAT, CIF:0000000000000
	A1, A1.1

C. Partea III. SARCINI .

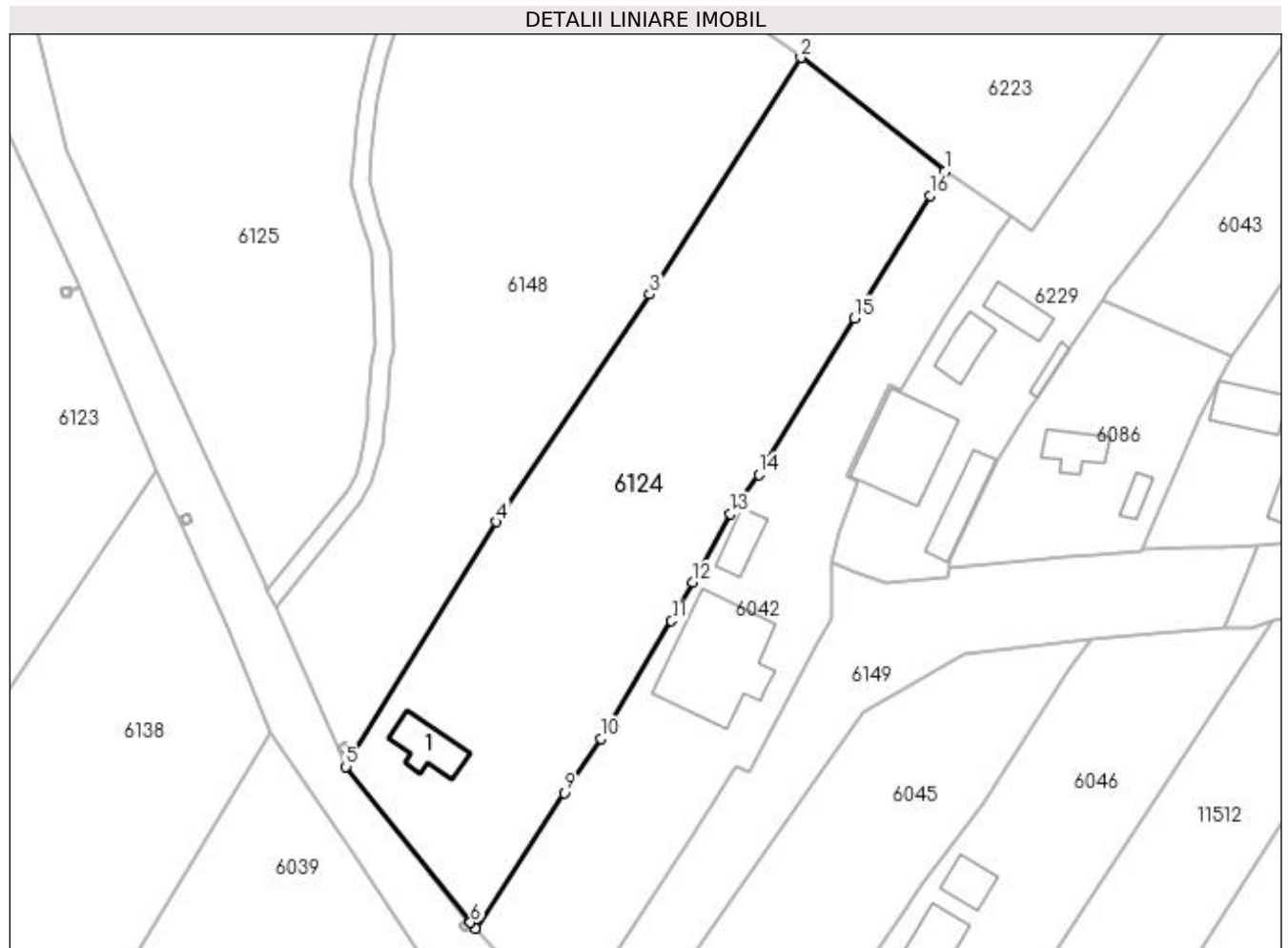
Inscrieri privind dezmembramintele dreptului de proprietate, drepturi reale de garanție și sarcini	Referințe
NU SUNT	

Anexa Nr. 1 La Partea I

Teren

Nr cadastral	Suprafața (mp)*	Observații / Referințe
	3.322	

* Suprafața este determinată în planul de proiecție Stereo 70.



Date referitoare la teren

Crt	Categorie folosință	Intra vilan	Suprafața (mp)	Tarla	Parcelă	Nr. topo	Observații / Referințe
1	curți constructii	DA	3.322	32	73/1	-	

Date referitoare la construcții

Crt	Număr	Destinație construcție	Supraf. (mp)	Situație juridică	Observații / Referințe
A1.1		construcții de locuințe	55	Cu acte	Nr. niveluri:1; S. construita la sol:55 mp;

Lungime Segmente

1) Valorile lungimilor segmentelor sunt obținute din proiecție în plan.

Punct început	X / Y	Punct sfârșit	X / Y	Lungime segment (** (m)
1	429.264,933 300.579,934	2	429.244,618 300.595,942	25.864
2	429.244,618 300.595,942	3	429.223,325 300.562,566	39.59
3	429.223,325 300.562,566	4	429.201,699 300.530,506	38.672
4	429.201,699 300.530,506	5	429.180,492 300.495,998	40.504

Punct început	X / Y	Punct sfârșit	X / Y	Lungime segment (** (m)
5	429.180,492 300.495,998	6	429.198,034 300.474,031	28.112
6	429.198,034 300.474,031	7	429.198,037 300.474,027	0.005
7	429.198,037 300.474,027	8	429.198,715 300.473,178	1.087
8	429.198,715 300.473,178	9	429.211,264 300.492,273	22.849
9	429.211,264 300.492,273	10	429.216,382 300.499,951	9.227
10	429.216,382 300.499,951	11	429.226,38 300.516,545	19.373
11	429.226,38 300.516,545	12	429.229,37 300.521,965	6.19
12	429.229,37 300.521,965	13	429.234,712 300.531,647	11.058
13	429.234,712 300.531,647	14	429.238,694 300.537,184	6.82
14	429.238,694 300.537,184	15	429.252,206 300.559,233	25.86
15	429.252,206 300.559,233	16	429.262,832 300.576,516	20.288
16	429.262,832 300.576,516	1	429.264,933 300.579,934	4.012

** Lungimile segmentelor sunt determinate în planul de proiecție Stereo 70 și sunt rotunjite la 1 milimetru.

*** Distanța dintre puncte este formată din segmente cumulate ce sunt mai mici decât valoarea 1 milimetru.

**DATE DESPRE IMOBILUL NR. 6125**

Oficiul de Cadastru și Publicitate Imobiliară DOLJ
Biroul de Cadastru și Publicitate Imobiliară Craiova

A. Partea I. Descrierea imobilului

TEREN Intravilan

Adresa: Loc. Tartal, Jud. Dolj, T32 P75/2/1

Nr. Crt	Nr cadastral Nr. topografic	Suprafața* (mp)	Observații / Referințe
A1		5.092	Sector cadastral:33 Teren neimprejmuit;

B. Partea II. Proprietari și acte

Inscrieri privitoare la dreptul de proprietate și alte drepturi reale	Referințe
/	
Act Administrativ nr. HCL 10, din 17/02/1999 emis de CONSILIUL LOCAL TESLUI (HCL 18/17.05.2002);	
B1	A1
Inscrierea provizorie, drept de PROPRIETATE, dobandit prin Lege, cota actuala 1/1, cota initiala 1/1 1) COMUNA TESLUI, CIF:4553330, - domeniul public	

C. Partea III. SARCINI .

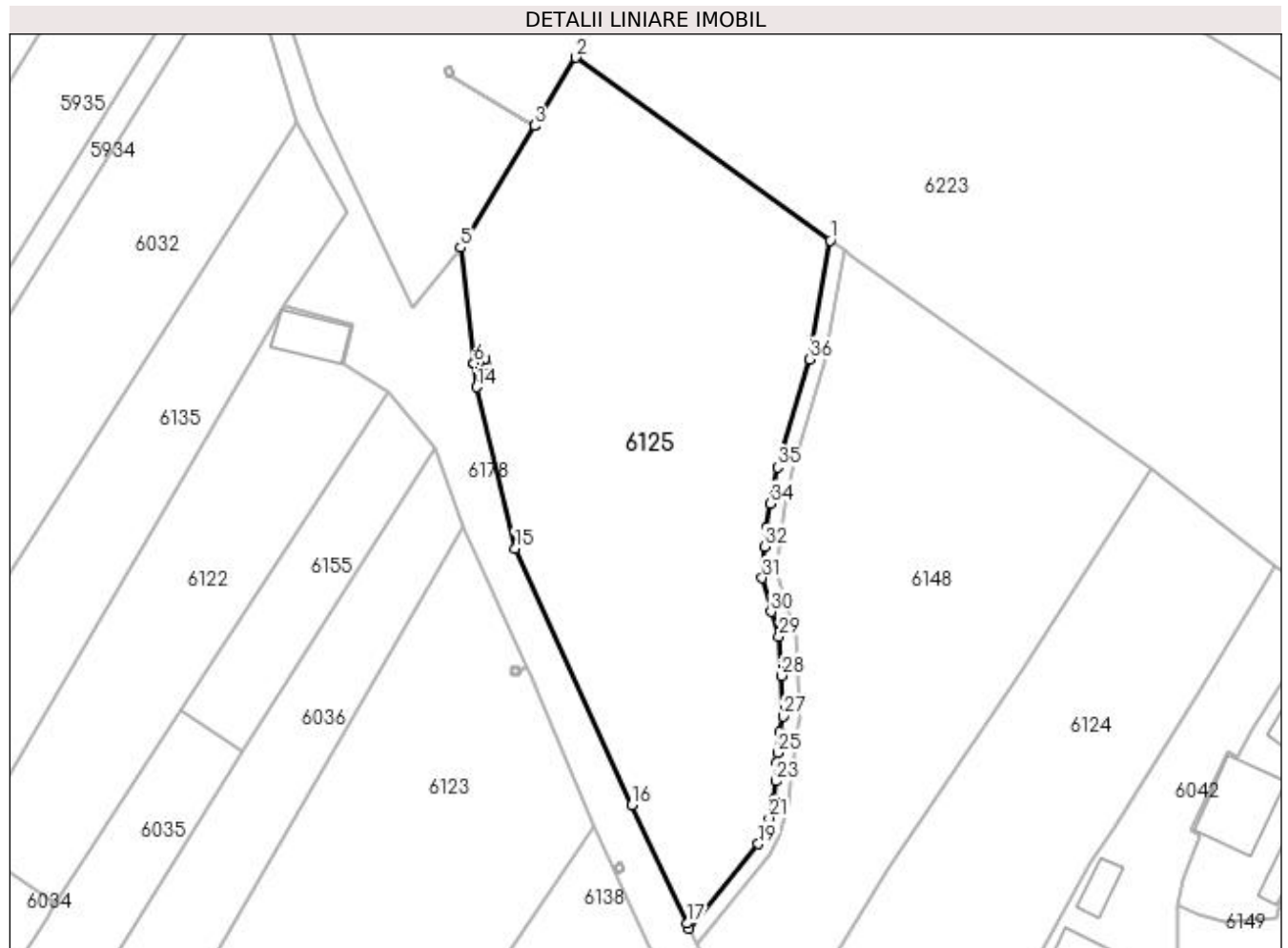
Inscrieri privind dezmembramintele dreptului de proprietate, drepturi reale de garanție și sarcini	Referințe
NU SUNT	

Anexa Nr. 1 La Partea I

Teren

Nr cadastral	Suprafața (mp)*	Observații / Referințe
	5.092	

* Suprafața este determinată în planul de proiecție Stereo 70.



Date referitoare la teren

Crt	Categorie folosință	Intravilan	Suprafața (mp)	Tarla	Parcelă	Nr. topo	Observații / Referințe
1	curți constructii	DA	5.092	32	75/2/1	-	

Lungime Segmente

1) Valorile lungimilor segmentelor sunt obținute din proiecție în plan.

Punct început	X / Y	Punct sfârșit	X / Y	Lungime segment (** (m)
1	429.192,34 300.633,112	2	429.150,816 300.662,922	51.116
3	429.144,064 300.651,798	4	429.144,062 300.651,794	0.004
5	429.132,021 300.631,957	6	429.134,215 300.613,102	18.982
7	429.134,938 300.613,187	8	429.134,876 300.613,783	0.599
9	429.136,069 300.613,907	10	429.136,193 300.612,713	1.2

Punct început	X / Y	Punct sfârșit	X / Y	Lungime segment (** (m)
2	429.150,816 300.662,922	3	429.144,064 300.651,798	13.013
4	429.144,062 300.651,794	5	429.132,021 300.631,957	23.205
6	429.134,215 300.613,102	7	429.134,938 300.613,187	0.728
8	429.134,876 300.613,783	9	429.136,069 300.613,907	1.199
10	429.136,193 300.612,713	11	429.134,999 300.612,59	1.2

Punct început	X / Y	Punct sfârșit	X / Y	Lungime segment (** (m)
11	429.134,999 300.612,59	12	429.134,938 300.613,182	0.595
13	429.134,216 300.613,098	14	429.134,667 300.609,221	3.903
15	429.140,928 300.582,922	16	429.159,985 300.541,089	45.969
17	429.168,975 300.521,795	18	429.169,344 300.520,968	0.906
19	429.180,612 300.534,747	20	429.181,85 300.537,222	2.767
21	429.182,352 300.538,995	22	429.183,121 300.542,04	3.141
23	429.183,497 300.544,992	24	429.183,56 300.548,003	3.012
25	429.183,748 300.549,634	26	429.183,999 300.553,022	3.397
27	429.184,627 300.555,531	28	429.184,313 300.562,18	6.656
29	429.183,937 300.568,579	30	429.182,654 300.572,597	4.218
31	429.181,243 300.578,066	32	429.181,596 300.583,242	5.188
33	429.182,008 300.586,3	34	429.182,537 300.590,24	3.975
35	429.183,713 300.596,18	36	429.189,006 300.613,705	18.307

Punct început	X / Y	Punct sfârșit	X / Y	Lungime segment (** (m)
12	429.134,938 300.613,182	13	429.134,216 300.613,098	0.727
14	429.134,667 300.609,221	15	429.140,928 300.582,922	27.034
16	429.159,985 300.541,089	17	429.168,975 300.521,795	21.286
18	429.169,344 300.520,968	19	429.180,612 300.534,747	17.8
20	429.181,85 300.537,222	21	429.182,352 300.538,995	1.843
22	429.183,121 300.542,04	23	429.183,497 300.544,992	2.976
24	429.183,56 300.548,003	25	429.183,748 300.549,634	1.642
26	429.183,999 300.553,022	27	429.184,627 300.555,531	2.586
28	429.184,313 300.562,18	29	429.183,937 300.568,579	6.41
30	429.182,654 300.572,597	31	429.181,243 300.578,066	5.648
32	429.181,596 300.583,242	33	429.182,008 300.586,3	3.086
34	429.182,537 300.590,24	35	429.183,713 300.596,18	6.055
36	429.189,006 300.613,705	1	429.192,34 300.633,112	19.691

** Lungimile segmentelor sunt determinate în planul de proiecție Stereo 70 și sunt rotunjite la 1 milimetru.

*** Distanța dintre puncte este formată din segmente cumulate ce sunt mai mici decât valoarea 1 milimetru.

**DATE DESPRE IMOBILUL NR. 6128**

Oficiul de Cadastru și Publicitate Imobiliară DOLJ
Biroul de Cadastru și Publicitate Imobiliară Craiova

A. Partea I. Descrierea imobilului

TEREN Intravilan

Adresa: Loc. Tartal, Str Iancu Jianu, Nr. 86, Jud. Dolj, (fost T 6, P 158)

Nr. Crt	Nr cadastral Nr. topografic	Suprafața* (mp)	Observații / Referințe
A1	33506	1.421	Sector cadastral:33 Teren imprejmuit;

Construcții

Crt	Nr cadastral Nr. topografic	Adresa	Observații / Referințe
A1.1	33506-C1	Loc. Tartal, Str Iancu Jianu, Nr. 86, Jud. Dolj, (fost T 6, P 158)	Nr. niveluri:1; S. construita la sol:70 mp; S. construita desfasurata:79 mp; Locuinta -Parter - din caramida, acoperita cu tabla, anul constructiei 1950, cu suprafata construita desfasurata Sc=79 mp
A1.2	33506-C2	Loc. Tartal, Str Iancu Jianu, Nr. 86, Jud. Dolj, (fost T 6, P 158)	Nr. niveluri:1; S. construita la sol:29 mp; S. construita desfasurata:29 mp; Anexa -Parter -din boltari si lemn, acoperita cu tabla azbociment, anul constructiei 1990, cu suprafata construita desfasurata Sc=29 mp

B. Partea II. Proprietari și acte

Inscrieri privitoare la dreptul de proprietate și alte drepturi reale	Referințe
230140 / 16/11/2022	
Act Notarial nr. contract de donatie nr 1454, din 15/11/2022 emis de Bazgu Mariana;	
B1	A1, A1.1, A1.2
Intabulare, drept de PROPRIETATE, dobandit prin Conventie, cota actuala 1/1, cota initiala 1/1 1) BUZDUCEANU IRINEL	

C. Partea III. SARCINI .

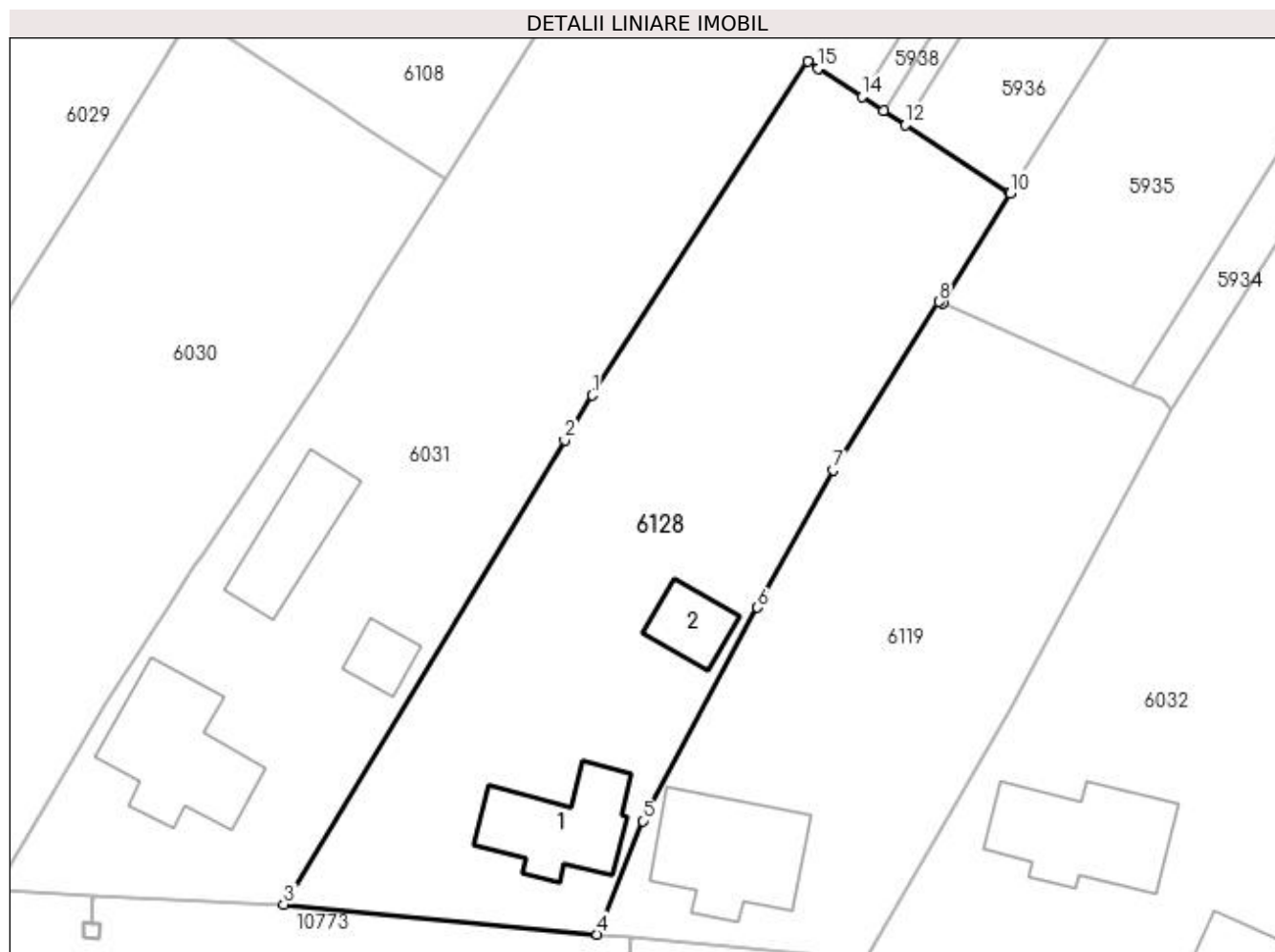
Inscrieri privind dezmembramintele dreptului de proprietate, drepturi reale de garanție și sarcini	Referințe
NU SUNT	

Anexa Nr. 1 La Partea I

Teren

Nr cadastral	Suprafața (mp)*	Observații / Referințe
33506	1.421	

* Suprafața este determinată în planul de proiecție Stereo 70.



Date referitoare la teren

Crt	Categorie folosință	Intra vilan	Suprafața (mp)	Tarla	Parcelă	Nr. topo	Observații / Referințe
1	curți constructii	DA	1.421	6	158	-	Imprejmuire: gard beton, gard de lemn, gard plasa sarma, limita conventionala

Date referitoare la construcții

Crt	Număr	Destinație construcție	Supraf. (mp)	Situație juridică	Observații / Referințe
A1.1	33506-C1	construcții de locuințe	70	Cu acte	Nr. niveluri:1; S. construita la sol:70 mp; S. construita desfasurata:79 mp; Locuinta -Parter - din caramida, acoperita cu tabla, anul constructiei 1950, cu suprafata construita desfasurata Sc=79 mp
A1.2	33506-C2	construcții anexa	29	Cu acte	Nr. niveluri:1; S. construita la sol:29 mp; S. construita desfasurata:29 mp; Anexa -Parter - din boltari si lemn, acoperita cu tabla azbociment, anul constructiei 1990, cu suprafata construita desfasurata Sc=29 mp

Lungime Segmente

1) Valorile lungimilor segmentelor sunt obținute din proiecție în plan.

Punct început	X / Y	Punct sfârșit	X / Y	Lungime segment (** (m)
---------------	-------	---------------	-------	-------------------------

Punct început	X / Y	Punct sfârşit	X / Y	Lungime segment (** (m)
1	428.923,957 300.480,506	2	428.921,799 300.477,01	4.108
2	428.921,799 300.477,01	3	428.899,911 300.440,853	42.266
3	428.899,911 300.440,853	4	428.924,344 300.438,516	24.545
4	428.924,344 300.438,516	5	428.927,86 300.447,363	9.52
5	428.927,86 300.447,363	6	428.936,814 300.463,967	18.864
6	428.936,814 300.463,967	7	428.942,736 300.474,69	12.25
7	428.942,736 300.474,69	8	428.950,951 300.487,809	15.479
8	428.950,951 300.487,809	9	428.951,274 300.487,667	0.353
9	428.951,274 300.487,667	10	428.956,526 300.496,248	10.061
10	428.956,526 300.496,248	11	428.956,479 300.496,278	0.056
11	428.956,479 300.496,278	12	428.948,36 300.501,566	9.689
12	428.948,36 300.501,566	13	428.946,657 300.502,675	2.032
13	428.946,657 300.502,675	14	428.944,955 300.503,783	2.031
14	428.944,955 300.503,783	15	428.941,572 300.505,986	4.037
15	428.941,572 300.505,986	16	428.940,767 300.506,511	0.961
16	428.940,767 300.506,511	1	428.923,957 300.480,506	30.965

** Lungimile segmentelor sunt determinate în planul de proiecție Stereo 70 și sunt rotunjite la 1 milimetru.

*** Distanța dintre puncte este formată din segmente cumulate ce sunt mai mici decât valoarea 1 milimetru.

**DATE DESPRE IMOBILUL NR. 6131**

Oficiul de Cadastru și Publicitate Imobiliară DOLJ
Biroul de Cadastru și Publicitate Imobiliară Craiova

A. Partea I. Descrierea imobilului

TEREN Intravilan

Adresa: Loc. Fântânele, Jud. Dolj, T32 P2/1

Nr. Crt	Nr cadastral Nr. topografic	Suprafața* (mp)	Observații / Referințe
A1		885	Sector cadastral:33 Teren neimprejmuit;

B. Partea II. Proprietari și acte

Inscrieri privitoare la dreptul de proprietate și alte drepturi reale		Referințe
/		
Act Normativ nr. Legea 7, din 13/03/1996 emis de PARLAMENTUL ROMÂNIEI (art. 13 alin. 15);		
B1	Inscrierea provizorie, drept de PROPRIETATE, dobandit prin Lege, cota actuala 1/1, cota initiala 1/1 1) NEIDENTIFICAT NEIDENTIFICAT, CIF:0000000000000	A1

C. Partea III. SARCINI .

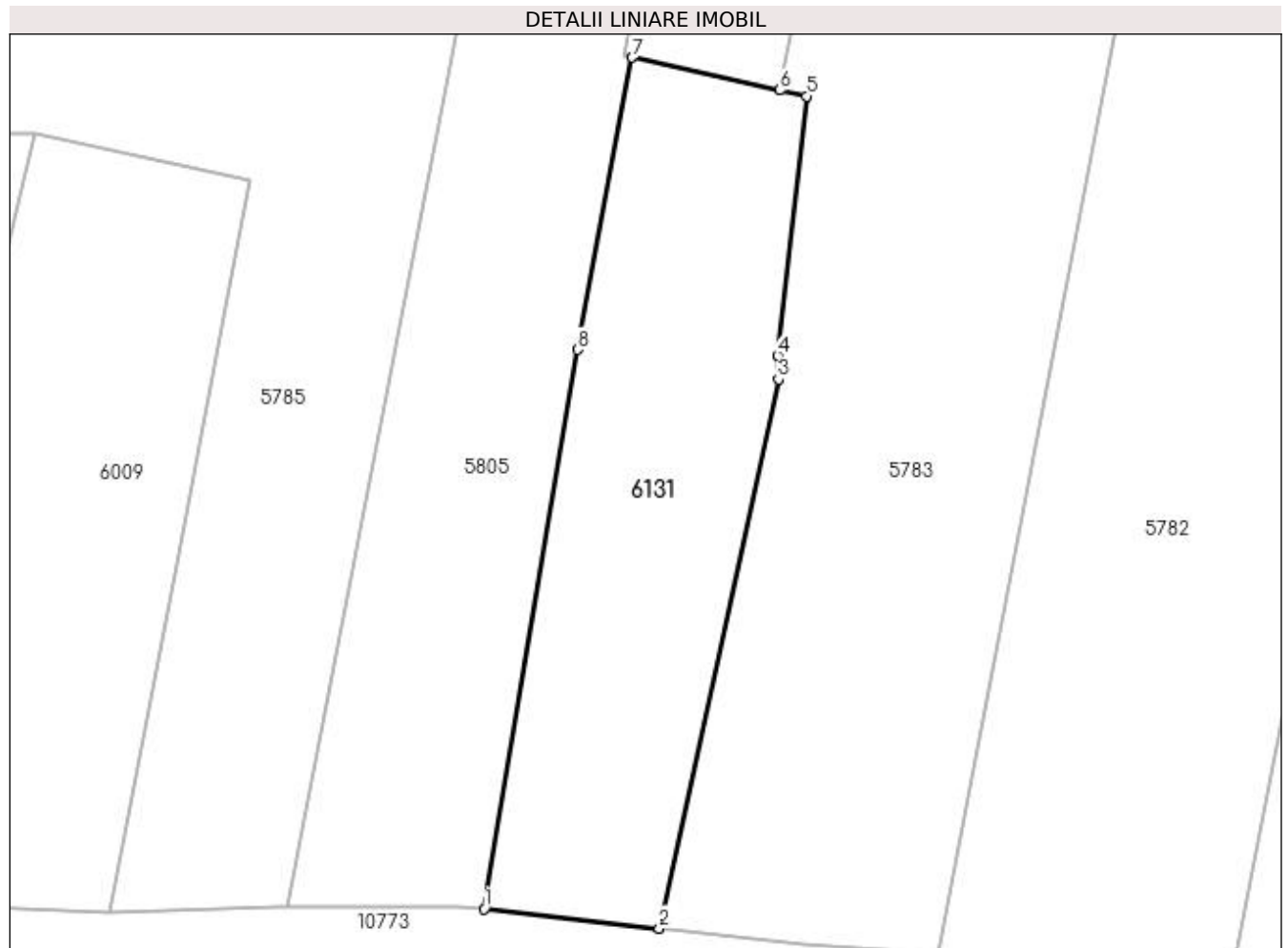
Inscrieri privind dezmembramintele dreptului de proprietate, drepturi reale de garanție și sarcini	Referințe
NU SUNT	

Anexa Nr. 1 La Partea I

Teren

Nr cadastral	Suprafața (mp)*	Observații / Referințe
	885	

* Suprafața este determinată în planul de proiecție Stereo 70.



Date referitoare la teren

Crt	Categorie folosință	Intravilan	Suprafața (mp)	Tarla	Parcelă	Nr. topo	Observații / Referințe
1	curți constructii	DA	885	32	2/1	-	

Lungime Segmente

1) Valorile lungimilor segmentelor sunt obținute din proiecție în plan.

Punct început	X / Y	Punct sfârșit	X / Y	Lungime segment (** (m)
1	427.666,253 300.544,669	2	427.679,198 300.543,216	13.026
2	427.679,198 300.543,216	3	427.688,022 300.583,799	41.531
3	427.688,022 300.583,799	4	427.687,968 300.585,544	1.746
4	427.687,968 300.585,544	5	427.690,12 300.604,719	19.295
5	427.690,12 300.604,719	6	427.688,137 300.605,156	2.031

Punct început	X / Y	Punct sfârșit	X / Y	Lungime segment (** (m)
6	427.688,137 300.605,156	7	427.677,198 300.607,566	11.201
7	427.677,198 300.607,566	8	427.673,147 300.585,98	21.963
8	427.673,147 300.585,98	1	427.666,253 300.544,669	41.882

** Lungimile segmentelor sunt determinate în planul de proiecție Stereo 70 și sunt rotunjite la 1 milimetru.

*** Distanța dintre puncte este formată din segmente cumulate ce sunt mai mici decât valoarea 1 milimetru.

**DATE DESPRE IMOBILUL NR. 6132**

Oficiul de Cadastru și Publicitate Imobiliară DOLJ
Biroul de Cadastru și Publicitate Imobiliară Craiova

A. Partea I. Descrierea imobilului

TEREN Intravilan

Adresa: Loc. Tartal, Jud. Dolj, T32 P170/2/1

Nr. Crt	Nr cadastral Nr. topografic	Suprafața* (mp)	Observații / Referințe
A1		1.687	Sector cadastral:33 Teren neimprejmuit;

B. Partea II. Proprietari și acte

Inscrieri privitoare la dreptul de proprietate și alte drepturi reale	Referințe
/	
Act Normativ nr. Legea 7, din 13/03/1996 emis de PARLAMENTUL ROMÂNIEI (art. 13 alin. 15);	
B1	Inscrierea provizorie, drept de PROPRIETATE, dobandit prin Lege, cota actuala 1/1, cota initiala 1/1
	1) NEIDENTIFICAT NEIDENTIFICAT, CIF:0000000000000

C. Partea III. SARCINI .

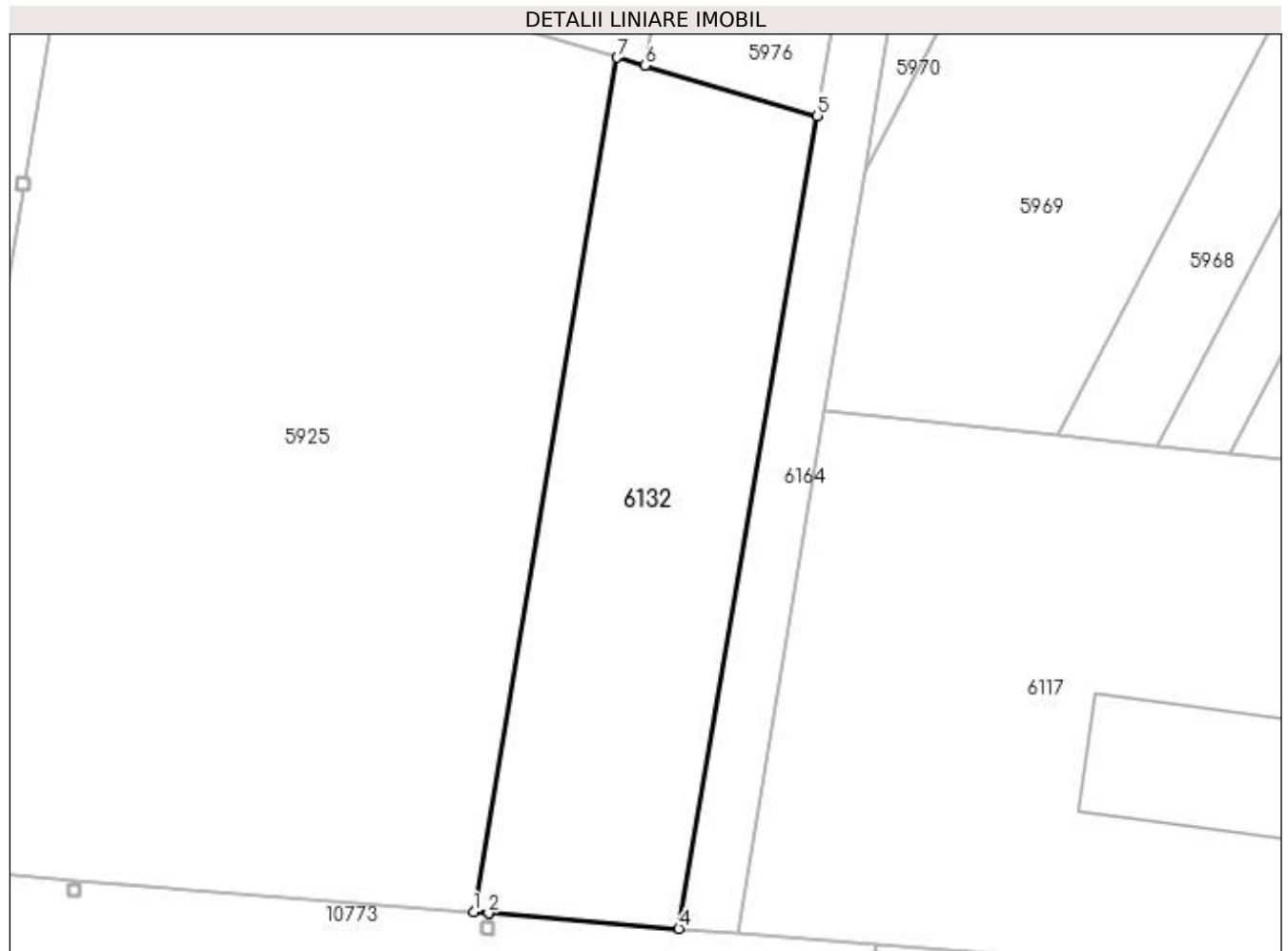
Inscrieri privind dezmembramintele dreptului de proprietate, drepturi reale de garanție și sarcini	Referințe
NU SUNT	

Anexa Nr. 1 La Partea I

Teren

Nr cadastral	Suprafața (mp)*	Observații / Referințe
	1.687	

* Suprafața este determinată în planul de proiecție Stereo 70.



Date referitoare la teren

Crt	Categorie folosință	Intravilan	Suprafața (mp)	Tarla	Parcelă	Nr. topo	Observații / Referințe
1	curți constructii	DA	1.687	32	170/2/1	-	

Lungime Segmente

1) Valorile lungimilor segmentelor sunt obținute din proiecție în plan.

Punct început	X / Y	Punct sfârșit	X / Y	Lungime segment (** (m)
1	428.026,501 300.513,101	2	428.027,964 300.512,983	1.468
2	428.027,964 300.512,983	3	428.027,969 300.512,983	0.005
3	428.027,969 300.512,983	4	428.046,704 300.511,474	18.796
4	428.046,704 300.511,474	5	428.060,333 300.591,391	81.071
5	428.060,333 300.591,391	6	428.043,386 300.596,33	17.652

Punct început	X / Y	Punct sfârșit	X / Y	Lungime segment (** (m)
6	428.043,386 300.596,33	7	428.040,621 300.597,136	2.88
7	428.040,621 300.597,136	1	428.026,501 300.513,101	85.213

** Lungimile segmentelor sunt determinate în planul de proiecție Stereo 70 și sunt rotunjite la 1 milimetru.

*** Distanța dintre puncte este formată din segmente cumulate ce sunt mai mici decât valoarea 1 milimetru.

**DATE DESPRE IMOBILUL NR. 6133**

Oficiul de Cadastru și Publicitate Imobiliară DOLJ
Biroul de Cadastru și Publicitate Imobiliară Craiova

A. Partea I. Descrierea imobilului

TEREN Intravilan

Adresa: Loc. Tartal, Jud. Dolj, T32 P167/2/1

Nr. Crt	Nr cadastral Nr. topografic	Suprafața* (mp)	Observații / Referințe
A1		832	Sector cadastral:33 Teren neimprejmuit;

B. Partea II. Proprietari și acte

Inscrieri privitoare la dreptul de proprietate și alte drepturi reale	Referințe
/	
Act Normativ nr. Legea 7, din 13/03/1996 emis de PARLAMENTUL ROMÂNIEI (art. 13 alin. 15);	
B1	Inscrierea provizorie, drept de PROPRIETATE, dobandit prin Lege, cota actuala 1/1, cota initiala 1/1
	1) NEIDENTIFICAT NEIDENTIFICAT, CIF:0000000000000

C. Partea III. SARCINI .

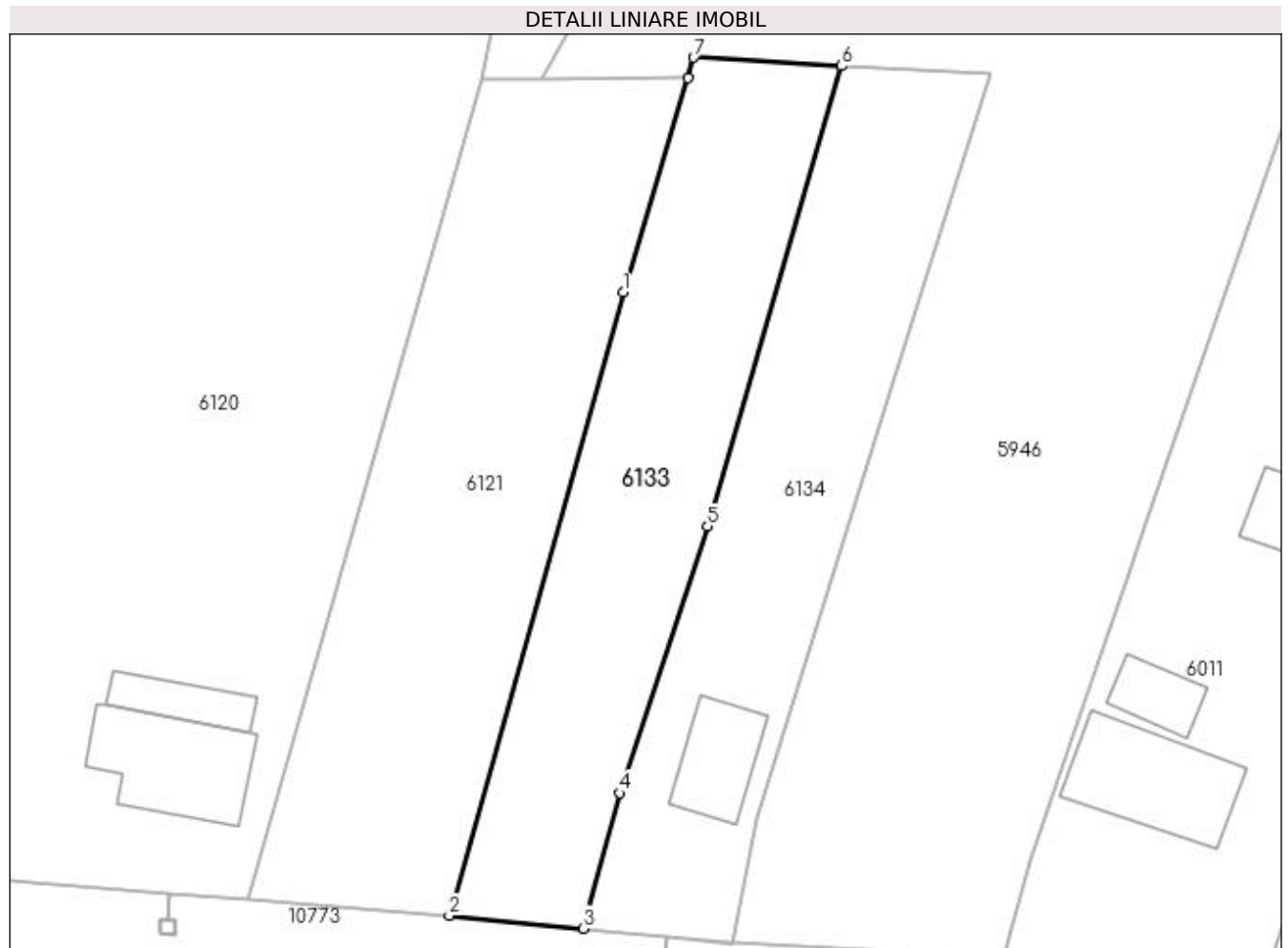
Inscrieri privind dezmembramintele dreptului de proprietate, drepturi reale de garanție și sarcini	Referințe
NU SUNT	

Anexa Nr. 1 La Partea I

Teren

Nr cadastral	Suprafața (mp)*	Observații / Referințe
	832	

* Suprafața este determinată în planul de proiecție Stereo 70.



Date referitoare la teren

Crt	Categorie folosință	Intravilan	Suprafața (mp)	Tarla	Parcelă	Nr. topo	Observații / Referințe
1	curți constructii	DA	832	32	167/2/1	-	

Lungime Segmente

1) Valorile lungimilor segmentelor sunt obținute din proiecție în plan.

Punct început	X / Y	Punct sfârșit	X / Y	Lungime segment (** (m)
1	428.426,593 300.532,944	2	428.412,442 300.482,327	52.558
2	428.412,442 300.482,327	3	428.423,344 300.481,295	10.951
3	428.423,344 300.481,295	4	428.426,327 300.492,28	11.383
4	428.426,327 300.492,28	5	428.433,436 300.513,96	22.816
5	428.433,436 300.513,96	6	428.444,326 300.551,328	38.922

Punct început	X / Y	Punct sfârșit	X / Y	Lungime segment (** (m)
6	428.444,326 300.551,328	7	428.432,283 300.552,005	12.062
7	428.432,283 300.552,005	8	428.431,811 300.550,34	1.731
8	428.431,811 300.550,34	1	428.426,593 300.532,944	18.162

** Lungimile segmentelor sunt determinate în planul de proiecție Stereo 70 și sunt rotunjite la 1 milimetru.

*** Distanța dintre puncte este formată din segmente cumulate ce sunt mai mici decât valoarea 1 milimetru.

**DATE DESPRE IMOBILUL NR. 6134**

Oficiul de Cadastru și Publicitate Imobiliară DOLJ
Biroul de Cadastru și Publicitate Imobiliară Craiova

A. Partea I. Descrierea imobilului

TEREN Intravilan

Adresa: Loc. Tartal, Jud. Dolj, T32 P167/1/1

Nr. Crt	Nr cadastral Nr. topografic	Suprafața* (mp)	Observații / Referințe
A1		829	Sector cadastral:33 Teren imprejmuit;

Construcții

Crt	Nr cadastral Nr. topografic	Adresa	Observații / Referințe
A1.1		Loc. Tartal, Jud. Dolj, T32 P167/1/1	Nr. niveluri:1; S. construita la sol:51 mp;

B. Partea II. Proprietari și acte

Inscrieri privitoare la dreptul de proprietate și alte drepturi reale	Referințe
/	
Act Normativ nr. Legea 7, din 13/03/1996 emis de PARLAMENTUL ROMÂNIEI (art. 13 alin. 15);	
B1	Inscrierea provizorie, drept de PROPRIETATE, dobandit prin Lege, cota actuala 1/1, cota initiala 1/1
	1) NEIDENTIFICAT NEIDENTIFICAT, CIF:0000000000000
	A1, A1.1

C. Partea III. SARCINI .

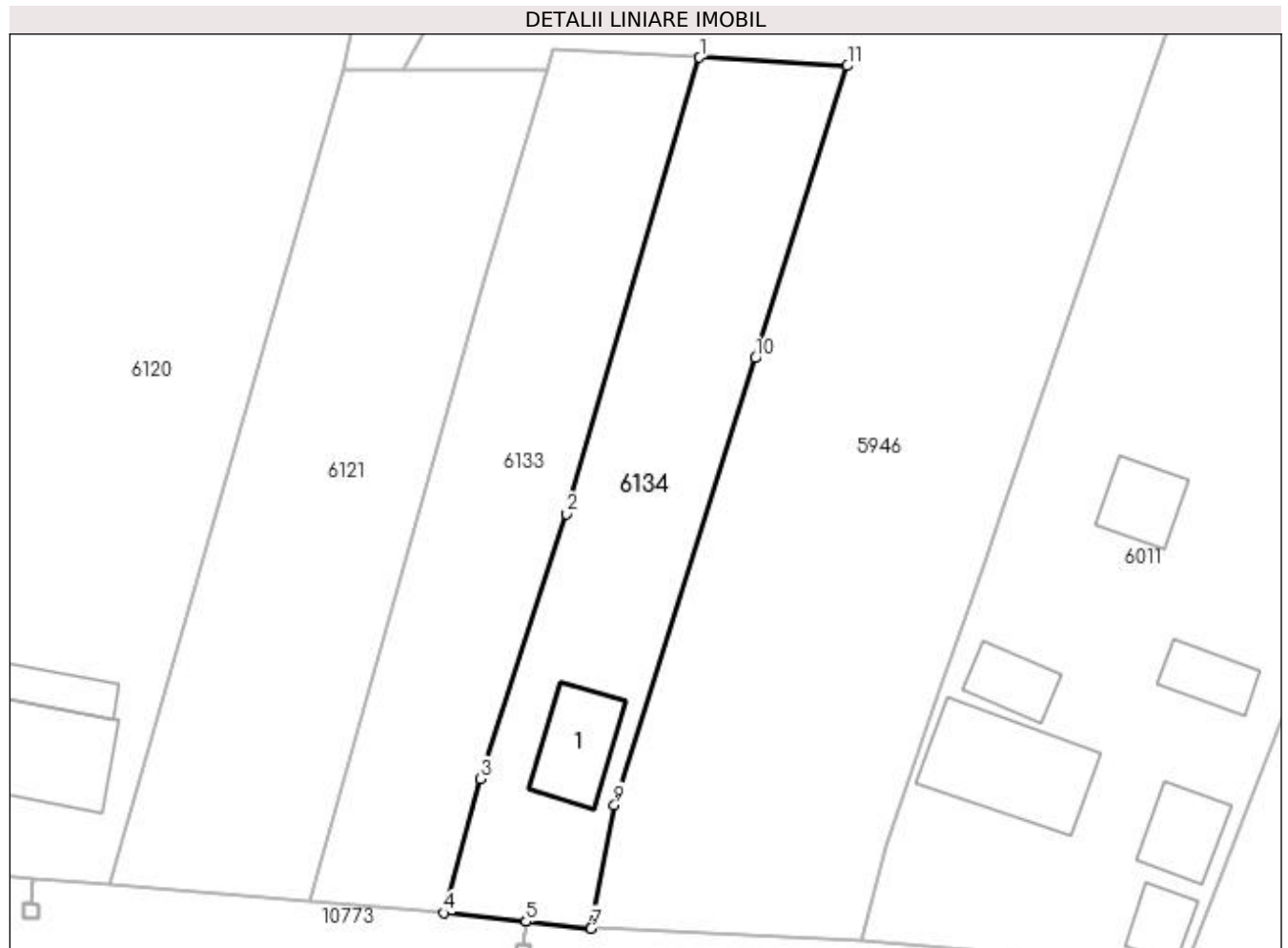
Inscrieri privind dezmembramintele dreptului de proprietate, drepturi reale de garanție și sarcini	Referințe
NU SUNT	

Anexa Nr. 1 La Partea I

Teren

Nr cadastral	Suprafața (mp)*	Observații / Referințe
	829	

* Suprafața este determinată în planul de proiecție Stereo 70.



Date referitoare la teren

Crt	Categorie folosință	Intra vilan	Suprafața (mp)	Tarla	Parcelă	Nr. topo	Observații / Referințe
1	curți construcții	DA	829	32	167/1/1	-	

Date referitoare la construcții

Crt	Număr	Destinație construcție	Supraf. (mp)	Situație juridică	Observații / Referințe
A1.1		construcții de locuințe	51	Cu acte	Nr. niveluri:1; S. construita la sol:51 mp;

Lungime Segmente

1) Valorile lungimilor segmentelor sunt obținute din proiecție în plan.

Punct început	X / Y	Punct sfârșit	X / Y	Lungime segment (** (m)
1	428.444,326 300.551,328	2	428.433,436 300.513,96	38.922
2	428.433,436 300.513,96	3	428.426,327 300.492,28	22.816
3	428.426,327 300.492,28	4	428.423,344 300.481,295	11.383
4	428.423,344 300.481,295	5	428.430,101 300.480,586	6.794

Punct început	X / Y	Punct sfârșit	X / Y	Lungime segment (** (m)
5	428.430,101 300.480,586	6	428.430,106 300.480,585	0.005
6	428.430,106 300.480,585	7	428.435,432 300.480,026	5.355
7	428.435,432 300.480,026	8	428.435,449 300.480,119	0.095
8	428.435,449 300.480,119	9	428.437,356 300.490,148	10.209
9	428.437,356 300.490,148	10	428.448,886 300.526,717	38.344
10	428.448,886 300.526,717	11	428.456,43 300.550,647	25.091
11	428.456,43 300.550,647	1	428.444,326 300.551,328	12.123

** Lungimile segmentelor sunt determinate în planul de proiecție Stereo 70 și sunt rotunjite la 1 milimetru.

*** Distanța dintre puncte este formată din segmente cumulate ce sunt mai mici decât valoarea 1 milimetru.

**DATE DESPRE IMOBILUL NR. 6135**

Oficiul de Cadastru și Publicitate Imobiliară DOLJ
Biroul de Cadastru și Publicitate Imobiliară Craiova

A. Partea I. Descrierea imobilului

TEREN Intravilan

Adresa: Loc. Tartal, Jud. Dolj, T32 P287/3/1

Nr. Crt	Nr cadastral Nr. topografic	Suprafața* (mp)	Observații / Referințe
A1		2.057	Sector cadastral:33 Teren neimprejmuit;

B. Partea II. Proprietari și acte

Inscrieri privitoare la dreptul de proprietate și alte drepturi reale	Referințe
/	
Act Normativ nr. Legea 7, din 13/03/1996 emis de PARLAMENTUL ROMÂNIEI (art. 13 alin. 15);	
B1	Inscrierea provizorie, drept de PROPRIETATE, dobandit prin Lege, cota actuala 1/1, cota initiala 1/1
	1) NEIDENTIFICAT NEIDENTIFICAT, CIF:0000000000000

C. Partea III. SARCINI .

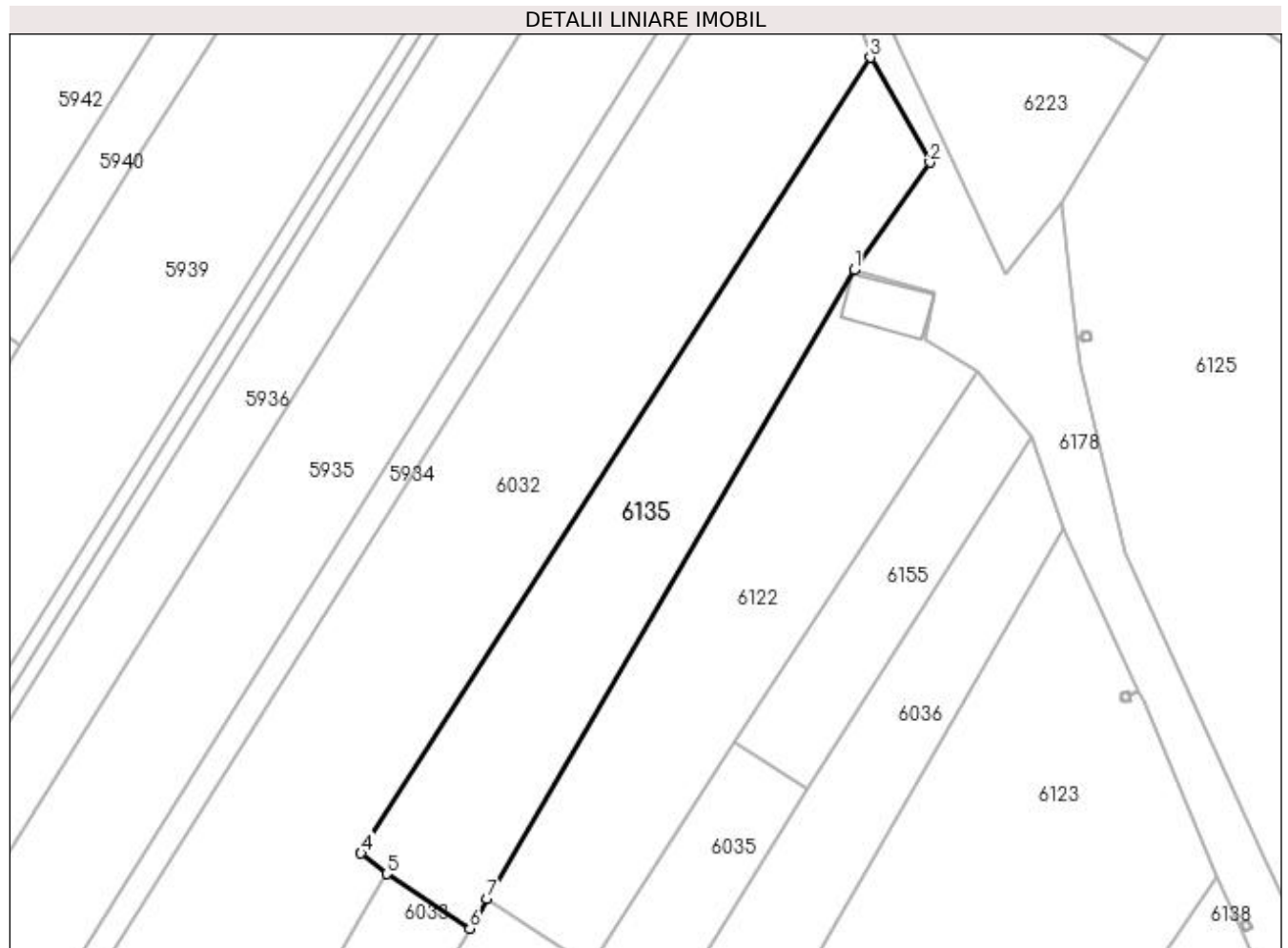
Inscrieri privind dezmembramintele dreptului de proprietate, drepturi reale de garanție și sarcini	Referințe
NU SUNT	

Anexa Nr. 1 La Partea I

Teren

Nr cadastral	Suprafața (mp)*	Observații / Referințe
	2.057	

* Suprafața este determinată în planul de proiecție Stereo 70.



Date referitoare la teren

Crt	Categorie folosință	Intra vilan	Suprafața (mp)	Tarla	Parcelă	Nr. topo	Observații / Referințe
1	curți constructii	DA	2.057	32	287/3/1	-	

Lungime Segmente

1) Valorile lungimilor segmentelor sunt obținute din proiecție în plan.

Punct început	X / Y	Punct sfârșit	X / Y	Lungime segment (** (m)
1	429.103,004 300.622,553	2	429.113,613 300.637,593	18.405
2	429.113,613 300.637,593	3	429.105,316 300.652,276	16.865
3	429.105,316 300.652,276	4	429.033,997 300.540,94	132.22
4	429.033,997 300.540,94	5	429.037,602 300.538,096	4.592
5	429.037,602 300.538,096	6	429.049,203 300.530,441	13.899

Punct început	X / Y	Punct sfârșit	X / Y	Lungime segment (** (m)
6	429.049,203 300.530,441	7	429.051,626 300.534,59	4.805
7	429.051,626 300.534,59	1	429.103,004 300.622,553	101.868

** Lungimile segmentelor sunt determinate în planul de proiecție Stereo 70 și sunt rotunjite la 1 milimetru.

*** Distanța dintre puncte este formată din segmente cumulate ce sunt mai mici decât valoarea 1 milimetru.

**DATE DESPRE IMOBILUL NR. 6138**

Oficiul de Cadastru și Publicitate Imobiliară DOLJ
Biroul de Cadastru și Publicitate Imobiliară Craiova

A. Partea I. Descrierea imobilului

TEREN Intravilan

Adresa: Loc. Tartal, Jud. Dolj, T32 P109/1

Nr. Crt	Nr cadastral Nr. topografic	Suprafața* (mp)	Observații / Referințe
A1		3.779	Sector cadastral:33 Teren imprejmuit;

Construcții

Crt	Nr cadastral Nr. topografic	Adresa	Observații / Referințe
A1.1		Loc. Tartal, Jud. Dolj, T32 P109/1	Nr. niveluri:1; S. construita la sol:197 mp;
A1.2		Loc. Tartal, Jud. Dolj, T32 P109/1	Nr. niveluri:1; S. construita la sol:101 mp;
A1.3		Loc. Tartal, Jud. Dolj, T32 P109/1	Nr. niveluri:1; S. construita la sol:45 mp;

B. Partea II. Proprietari și acte

Inscrieri privitoare la dreptul de proprietate și alte drepturi reale		Referințe
/		
Act Normativ nr. Legea 7, din 13/03/1996 emis de PARLAMENTUL ROMÂNIEI (art. 13 alin. 15);		
B1	Inscrierea provizorie, drept de PROPRIETATE, dobandit prin Lege, cota actuala 1/1, cota initiala 1/1 1) NEIDENTIFICAT NEIDENTIFICAT, CIF:0000000000000	A1, A1.1, A1.2, A1.3

C. Partea III. SARCINI .

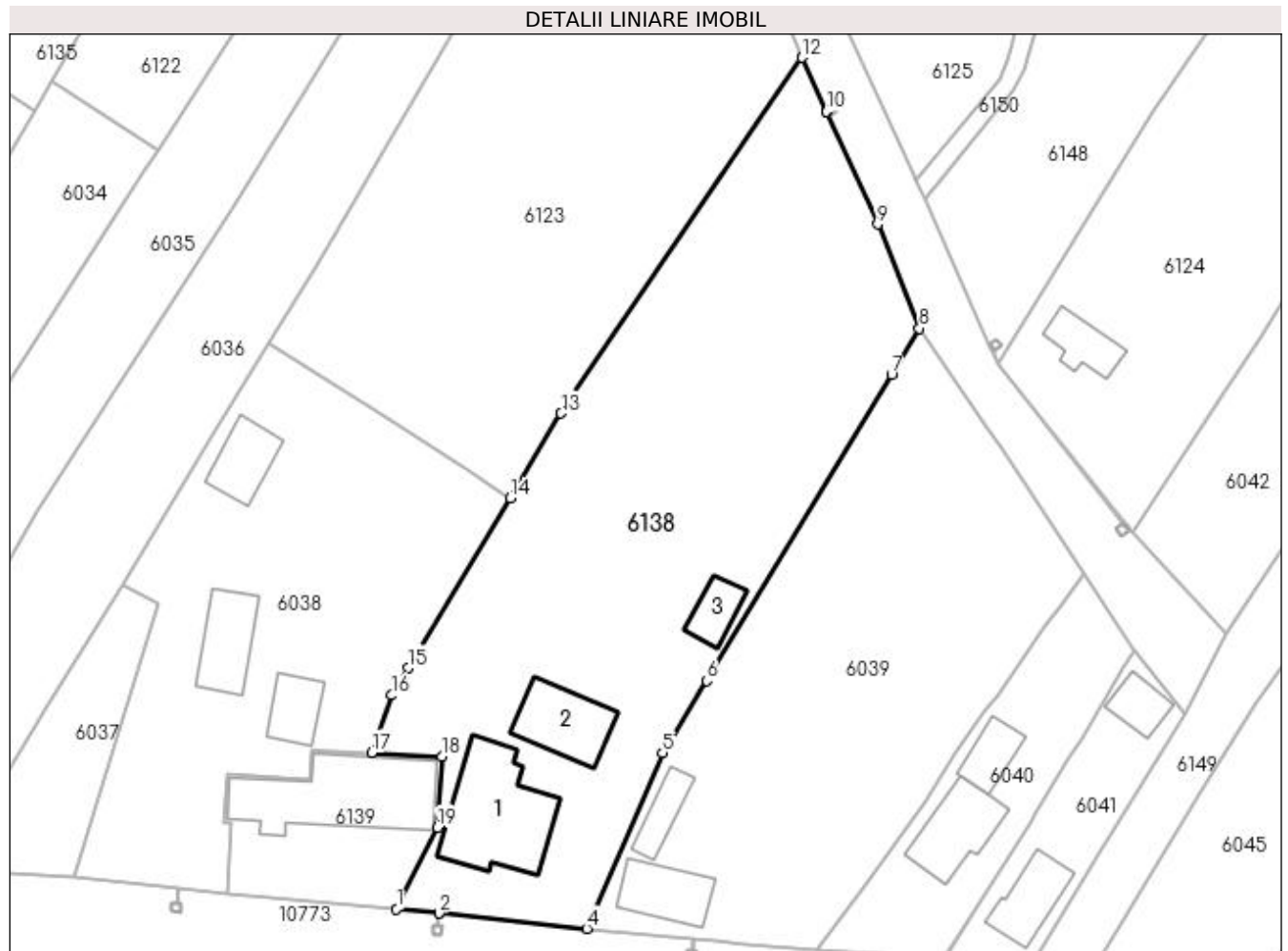
Inscrieri privind dezmembramintele dreptului de proprietate, drepturi reale de garanție și sarcini	Referințe
NU SUNT	

Anexa Nr. 1 La Partea I

Teren

Nr cadastral	Suprafața (mp)*	Observații / Referințe
	3.779	

* Suprafața este determinată în planul de proiecție Stereo 70.



Date referitoare la teren

Crt	Categorie folosință	Intra vilan	Suprafața (mp)	Tarla	Parcelă	Nr. topo	Observații / Referințe
1	curți construcții	DA	3.779	32	109/1	-	

Date referitoare la construcții

Crt	Număr	Destinație construcție	Supraf. (mp)	Situație juridică	Observații / Referințe
A1.1		construcții de locuințe	197	Cu acte	Nr. niveluri:1; S. construita la sol:197 mp;
A1.2		construcții de locuințe	101	Cu acte	Nr. niveluri:1; S. construita la sol:101 mp;
A1.3		construcții de locuințe	45	Cu acte	Nr. niveluri:1; S. construita la sol:45 mp;

Lungime Segmente

1) Valorile lungimilor segmentelor sunt obținute din proiecție în plan.

Punct început	X / Y	Punct sfârșit	X / Y	Lungime segment (** (m)
1	429.098,595 300.421,898	2	429.104,332 300.421,307	5.767
2	429.104,332 300.421,307	3	429.104,337 300.421,306	0.005

Punct început	X / Y	Punct sfârșit	X / Y	Lungime segment (** (m)
3	429.104,337 300.421,306	4	429.124,482 300.419,231	20.252
4	429.124,482 300.419,231	5	429.134,821 300.443,138	26.047
5	429.134,821 300.443,138	6	429.140,772 300.452,967	11.49
6	429.140,772 300.452,967	7	429.165,989 300.494,615	48.687
7	429.165,989 300.494,615	8	429.169,774 300.500,867	7.308
8	429.169,774 300.500,867	9	429.164,112 300.515,058	15.279
9	429.164,112 300.515,058	10	429.157,122 300.530,362	16.825
10	429.157,122 300.530,362	11	429.157,119 300.530,366	0.005
11	429.157,119 300.530,366	12	429.153,758 300.537,725	8.09
12	429.153,758 300.537,725	13	429.120,987 300.489,312	58.462
13	429.120,987 300.489,312	14	429.114,091 300.477,84	13.385
14	429.114,091 300.477,84	15	429.100,175 300.454,687	27.013
15	429.100,175 300.454,687	16	429.097,94 300.450,969	4.338
16	429.097,94 300.450,969	17	429.095,166 300.443,172	8.276
17	429.095,166 300.443,172	18	429.104,761 300.442,632	9.61
18	429.104,761 300.442,632	19	429.104,158 300.432,98	9.671
19	429.104,158 300.432,98	1	429.098,595 300.421,898	12.4

** Lungimile segmentelor sunt determinate în planul de proiecție Stereo 70 și sunt rotunjite la 1 milimetru.

*** Distanța dintre puncte este formată din segmente cumulate ce sunt mai mici decât valoarea 1 milimetru.

**DATE DESPRE IMOBILUL NR. 6139**

Oficiul de Cadastru și Publicitate Imobiliară DOLJ
Biroul de Cadastru și Publicitate Imobiliară Craiova

A. Partea I. Descrierea imobilului

TEREN Intravilan

Adresa: Loc. Tartal, Jud. Dolj, T32 P111/1

Nr. Crt	Nr cadastral Nr. topografic	Suprafața* (mp)	Observații / Referințe
A1		518	Sector cadastral:33 Teren imprejmuit;

Construcții

Crt	Nr cadastral Nr. topografic	Adresa	Observații / Referințe
A1.1		Loc. Tartal, Jud. Dolj, T32 P111/1	Nr. niveluri:1; S. construita la sol:234 mp; Camin cultural

B. Partea II. Proprietari și acte

Inscrieri privitoare la dreptul de proprietate și alte drepturi reale	Referințe
/	
Act Administrativ nr. HCL 10, din 17/02/1999 emis de CONSILIUL LOCAL TESLUI (HCL 18/17.05.2002);	
B1	A1, A1.1
Intabulare, drept de PROPRIETATE, dobandit prin Lege, cota actuala 1/1, cota initiala 1/1 1) COMUNA TESLUI , CIF:4553330, - domeniul public	

C. Partea III. SARCINI .

Inscrieri privind dezmembramintele dreptului de proprietate, drepturi reale de garanție și sarcini	Referințe
NU SUNT	

Anexa Nr. 1 La Partea I

Teren

Nr cadastral	Suprafața (mp)*	Observații / Referințe
	518	

* Suprafața este determinată în planul de proiecție Stereo 70.



Date referitoare la teren

Crt	Categorie folosință	Intra vilan	Suprafața (mp)	Tarla	Parcelă	Nr. topo	Observații / Referințe
1	curți constructii	DA	518	32	111/1	-	

Date referitoare la construcții

Crt	Număr	Destinație construcție	Supraf. (mp)	Situație juridică	Observații / Referințe
A1.1		construcții administrative și social culturale	234	Cu acte	Nr. niveluri:1; S. construita la sol:234 mp; Camin cultural

Lungime Segmente

1) Valorile lungimilor segmentelor sunt obținute din proiecție în plan.

Punct început	X / Y	Punct sfârșit	X / Y	Lungime segment (** (m)
1	429.075,428 300.440,229	2	429.075,035 300.433,689	6.552
2	429.075,035 300.433,689	3	429.076,023 300.433,581	0.994
3	429.076,023 300.433,581	4	429.075,573 300.424,064	9.528

Punct început	X / Y	Punct sfârșit	X / Y	Lungime segment (** (m)
4	429.075,573 300.424,064	5	429.098,595 300.421,898	23.124
5	429.098,595 300.421,898	6	429.104,158 300.432,98	12.4
6	429.104,158 300.432,98	7	429.104,761 300.442,632	9.671
7	429.104,761 300.442,632	8	429.095,166 300.443,172	9.61
8	429.095,166 300.443,172	9	429.086,928 300.443,533	8.246
9	429.086,928 300.443,533	10	429.086,916 300.443,366	0.167
10	429.086,916 300.443,366	11	429.086,64 300.439,508	3.868
11	429.086,64 300.439,508	1	429.075,428 300.440,229	11.235

** Lungimile segmentelor sunt determinate în planul de proiecție Stereo 70 și sunt rotunjite la 1 milimetru.

*** Distanța dintre puncte este formată din segmente cumulate ce sunt mai mici decât valoarea 1 milimetru.

**DATE DESPRE IMOBILUL NR. 6140**

Oficiul de Cadastru și Publicitate Imobiliară DOLJ
Biroul de Cadastru și Publicitate Imobiliară Craiova

A. Partea I. Descrierea imobilului

TEREN Extravilan

Adresa: Jud. Dolj, T32 P139/1

Nr. Crt	Nr cadastral Nr. topografic	Suprafața* (mp)	Observații / Referințe
A1		5.106	Sector cadastral:33 Teren neimprejmuit;

B. Partea II. Proprietari și acte

Inscrieri privitoare la dreptul de proprietate și alte drepturi reale	Referințe
/	
Act Normativ nr. Legea 7, din 13/03/1996 emis de PARLAMENTUL ROMÂNIEI (art. 13 alin. 15);	
B1	Inscrierea provizorie, drept de PROPRIETATE, dobandit prin Lege, cota actuala 1/1, cota initiala 1/1
	1) NEIDENTIFICAT NEIDENTIFICAT, CIF:0000000000000

C. Partea III. SARCINI .

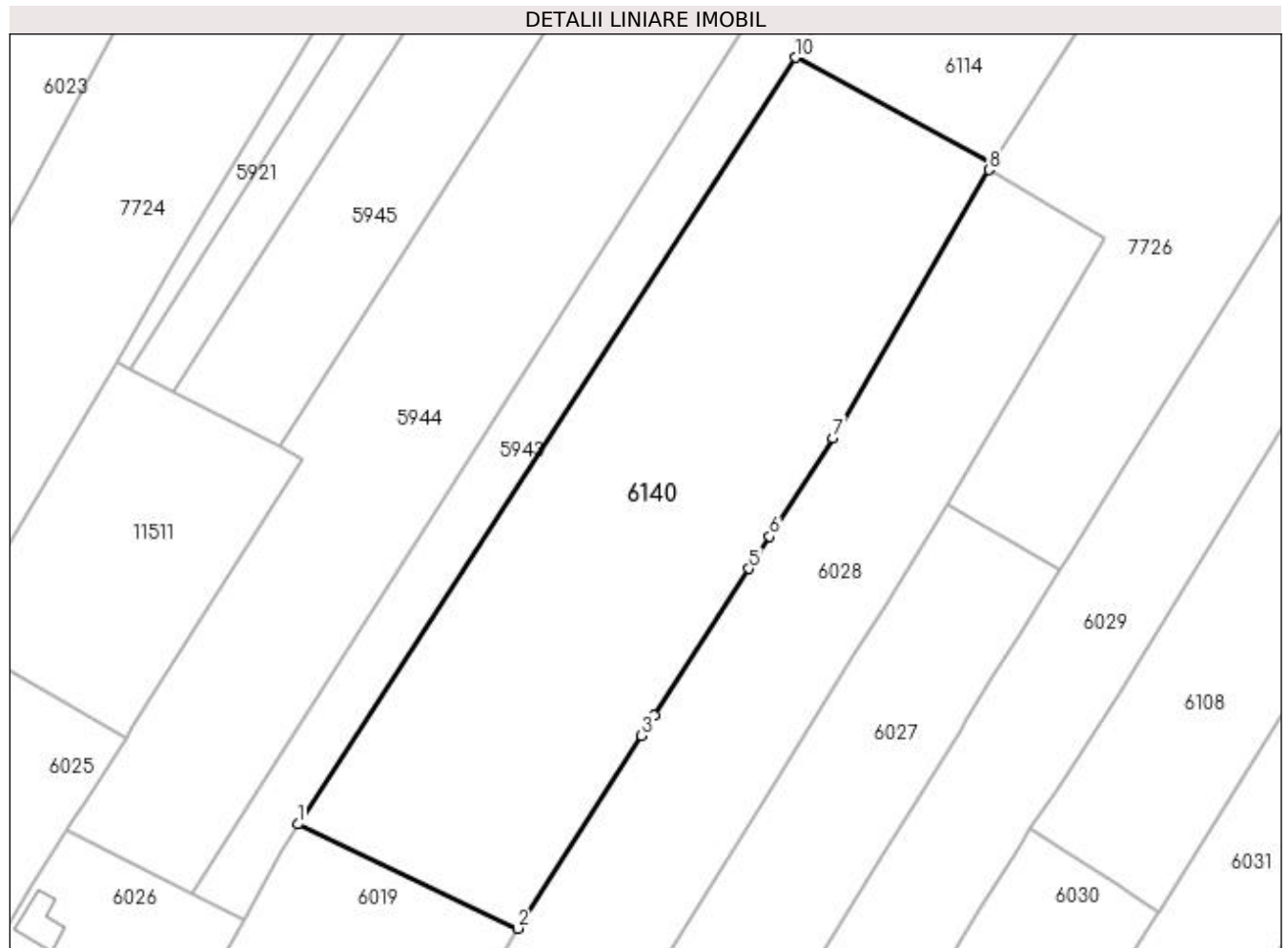
Inscrieri privind dezmembramintele dreptului de proprietate, drepturi reale de garanție și sarcini	Referințe
NU SUNT	

Anexa Nr. 1 La Partea I

Teren

Nr cadastral	Suprafața (mp)*	Observații / Referințe
	5.106	

* Suprafața este determinată în planul de proiecție Stereo 70.



Date referitoare la teren

Crt	Categorie folosință	Intravilan	Suprafața (mp)	Tarla	Parcelă	Nr. topo	Observații / Referințe
1	curți constructii	NU	5.106	32	139/1	-	

Lungime Segmente

1) Valorile lungimilor segmentelor sunt obținute din proiecție în plan.

Punct început	X / Y	Punct sfârșit	X / Y	Lungime segment (** (m)
1	428.779,817 300.510,832	2	428.813,688 300.494,782	37.481
2	428.813,688 300.494,782	3	428.832,813 300.524,502	35.342
3	428.832,813 300.524,502	4	428.834,801 300.527,592	3.674
4	428.834,801 300.527,592	5	428.849,355 300.550,208	26.894
5	428.849,355 300.550,208	6	428.852,556 300.555,182	5.915

Punct început	X / Y	Punct sfârșit	X / Y	Lungime segment (** (m)
6	428.852,556 300.555,182	7	428.862,316 300.570,351	18.038
7	428.862,316 300.570,351	8	428.886,405 300.611,655	47.815
8	428.886,405 300.611,655	9	428.887,028 300.612,724	1.237
9	428.887,028 300.612,724	10	428.856,538 300.628,951	34.539
10	428.856,538 300.628,951	1	428.779,817 300.510,832	140.848

** Lungimile segmentelor sunt determinate în planul de proiecție Stereo 70 și sunt rotunjite la 1 milimetru.

*** Distanța dintre puncte este formată din segmente cumulate ce sunt mai mici decât valoarea 1 milimetru.

**DATE DESPRE IMOBILUL NR. 6145**

Oficiul de Cadastru și Publicitate Imobiliară DOLJ
Biroul de Cadastru și Publicitate Imobiliară Craiova

A. Partea I. Descrierea imobilului

TEREN Intravilan

Adresa: Loc. Fântânele, Jud. Dolj, T32 P16/1/1

Nr. Crt	Nr cadastral Nr. topografic	Suprafața* (mp)	Observații / Referințe
A1		958	Sector cadastral:33 Teren neimprejmuit;

B. Partea II. Proprietari și acte

Inscrieri privitoare la dreptul de proprietate și alte drepturi reale	Referințe
/	
Act Normativ nr. Legea 7, din 13/03/1996 emis de PARLAMENTUL ROMÂNIEI (art. 13 alin. 15);	
B1	Inscrierea provizorie, drept de PROPRIETATE, dobandit prin Lege, cota actuala 1/1, cota initiala 1/1
	1) NEIDENTIFICAT NEIDENTIFICAT, CIF:0000000000000

C. Partea III. SARCINI .

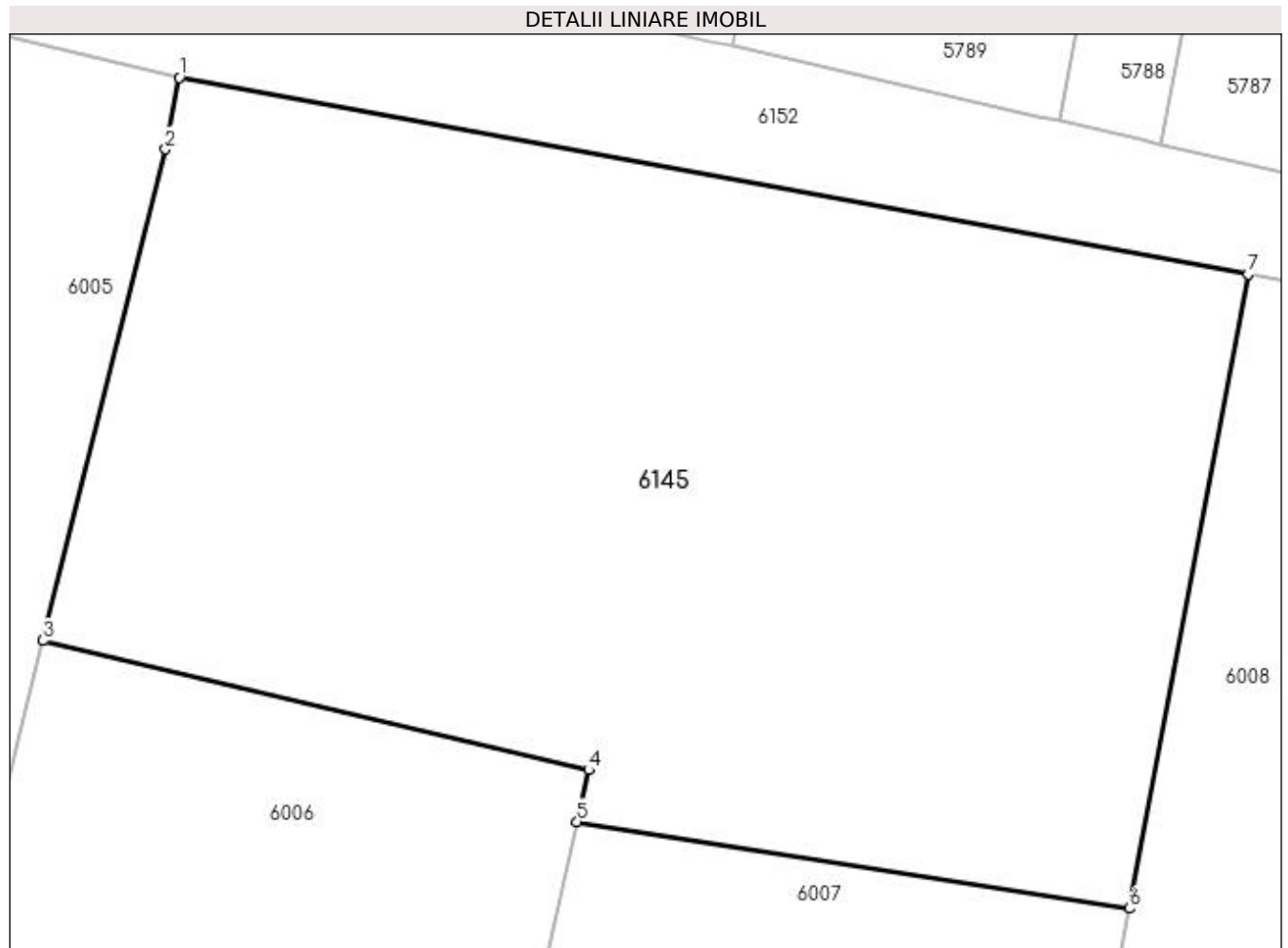
Inscrieri privind dezmembramintele dreptului de proprietate, drepturi reale de garanție și sarcini	Referințe
NU SUNT	

Anexa Nr. 1 La Partea I

Teren

Nr cadastral	Suprafața (mp)*	Observații / Referințe
	958	

* Suprafața este determinată în planul de proiecție Stereo 70.



Date referitoare la teren

Crt	Categorie folosință	Intravilan	Suprafața (mp)	Tarla	Parcelă	Nr. topo	Observații / Referințe
1	curți constructii	DA	958	32	16/1/1	-	

Lungime Segmente

1) Valorile lungimilor segmentelor sunt obținute din proiecție în plan.

Punct început	X / Y	Punct sfârșit	X / Y	Lungime segment (** (m)
1	427.519,098 300.611,873	2	427.518,586 300.609,189	2.732
2	427.518,586 300.609,189	3	427.514,001 300.590,832	18.921
3	427.514,001 300.590,832	4	427.534,413 300.586,006	20.975
4	427.534,413 300.586,006	5	427.533,972 300.584,066	1.989
5	427.533,972 300.584,066	6	427.554,63 300.580,828	20.91

Punct început	X / Y	Punct sfârșit	X / Y	Lungime segment (** (m)
6	427.554,63 300.580,828	7	427.559,06 300.604,53	24.112
7	427.559,06 300.604,53	1	427.519,098 300.611,873	40.631

** Lungimile segmentelor sunt determinate în planul de proiecție Stereo 70 și sunt rotunjite la 1 milimetru.

*** Distanța dintre puncte este formată din segmente cumulate ce sunt mai mici decât valoarea 1 milimetru.

**DATE DESPRE IMOBILUL NR. 6146**

Oficiul de Cadastru și Publicitate Imobiliară DOLJ
Biroul de Cadastru și Publicitate Imobiliară Craiova

A. Partea I. Descrierea imobilului

TEREN Intravilan

Adresa: Loc. Fântânele, Jud. Dolj, T32 P25/1/1

Nr. Crt	Nr cadastral Nr. topografic	Suprafața* (mp)	Observații / Referințe
A1		1.367	Sector cadastral:33 Teren neimprejmuit;

B. Partea II. Proprietari și acte

Inscrieri privitoare la dreptul de proprietate și alte drepturi reale	Referințe
/	
Act Normativ nr. Legea 7, din 13/03/1996 emis de PARLAMENTUL ROMÂNIEI (art. 13 alin. 15);	
B1	Inscrierea provizorie, drept de PROPRIETATE, dobandit prin Lege, cota actuala 1/1, cota initiala 1/1
	1) NEIDENTIFICAT NEIDENTIFICAT, CIF:0000000000000

C. Partea III. SARCINI .

Inscrieri privind dezmembramintele dreptului de proprietate, drepturi reale de garanție și sarcini	Referințe
NU SUNT	

Anexa Nr. 1 La Partea I

Teren

Nr cadastral	Suprafața (mp)*	Observații / Referințe
	1.367	

* Suprafața este determinată în planul de proiecție Stereo 70.



Date referitoare la teren

Crt	Categorie folosință	Intravilan	Suprafața (mp)	Tarla	Parcelă	Nr. topo	Observații / Referințe
1	curți constructii	DA	1.367	32	25/1/1	-	

Lungime Segmente

1) Valorile lungimilor segmentelor sunt obținute din proiecție în plan.

Punct început	X / Y	Punct sfârșit	X / Y	Lungime segment (** (m)
1	427.347,597 300.578,402	2	427.368,328 300.575,645	20.914
2	427.368,328 300.575,645	3	427.369,495 300.581,701	6.167
3	427.369,495 300.581,701	4	427.373,835 300.604,489	23.198
4	427.373,835 300.604,489	5	427.378,987 300.631,537	27.534
5	427.378,987 300.631,537	6	427.352,581 300.633,49	26.478

Punct început	X / Y	Punct sfârșit	X / Y	Lungime segment (** (m)
6	427.352,581 300.633,49	7	427.352,302 300.628,56	4.938
7	427.352,302 300.628,56	8	427.349,433 300.613,239	15.587
8	427.349,433 300.613,239	9	427.347,78 300.591,442	21.86
9	427.347,78 300.591,442	10	427.347,685 300.584,665	6.778
10	427.347,685 300.584,665	1	427.347,597 300.578,402	6.264

** Lungimile segmentelor sunt determinate în planul de proiecție Stereo 70 și sunt rotunjite la 1 milimetru.

*** Distanța dintre puncte este formată din segmente cumulate ce sunt mai mici decât valoarea 1 milimetru.

**DATE DESPRE IMOBILUL NR. 6148**

Oficiul de Cadastru și Publicitate Imobiliară DOLJ
Biroul de Cadastru și Publicitate Imobiliară Craiova

A. Partea I. Descrierea imobilului

TEREN Intravilan

Adresa: Loc. Tartal, Jud. Dolj, T32 P75/1/1

Nr. Crt	Nr cadastral Nr. topografic	Suprafața* (mp)	Observații / Referințe
A1		4.047	Sector cadastral:33 Teren neimprejmuit;

B. Partea II. Proprietari și acte

Inscrieri privitoare la dreptul de proprietate și alte drepturi reale	Referințe
/	
Act Normativ nr. Legea 7, din 13/03/1996 emis de PARLAMENTUL ROMÂNIEI (art. 13 alin. 15);	
B1	Inscrierea provizorie, drept de PROPRIETATE, dobandit prin Lege, cota actuala 1/1, cota initiala 1/1
	1) NEIDENTIFICAT NEIDENTIFICAT, CIF:0000000000000

C. Partea III. SARCINI .

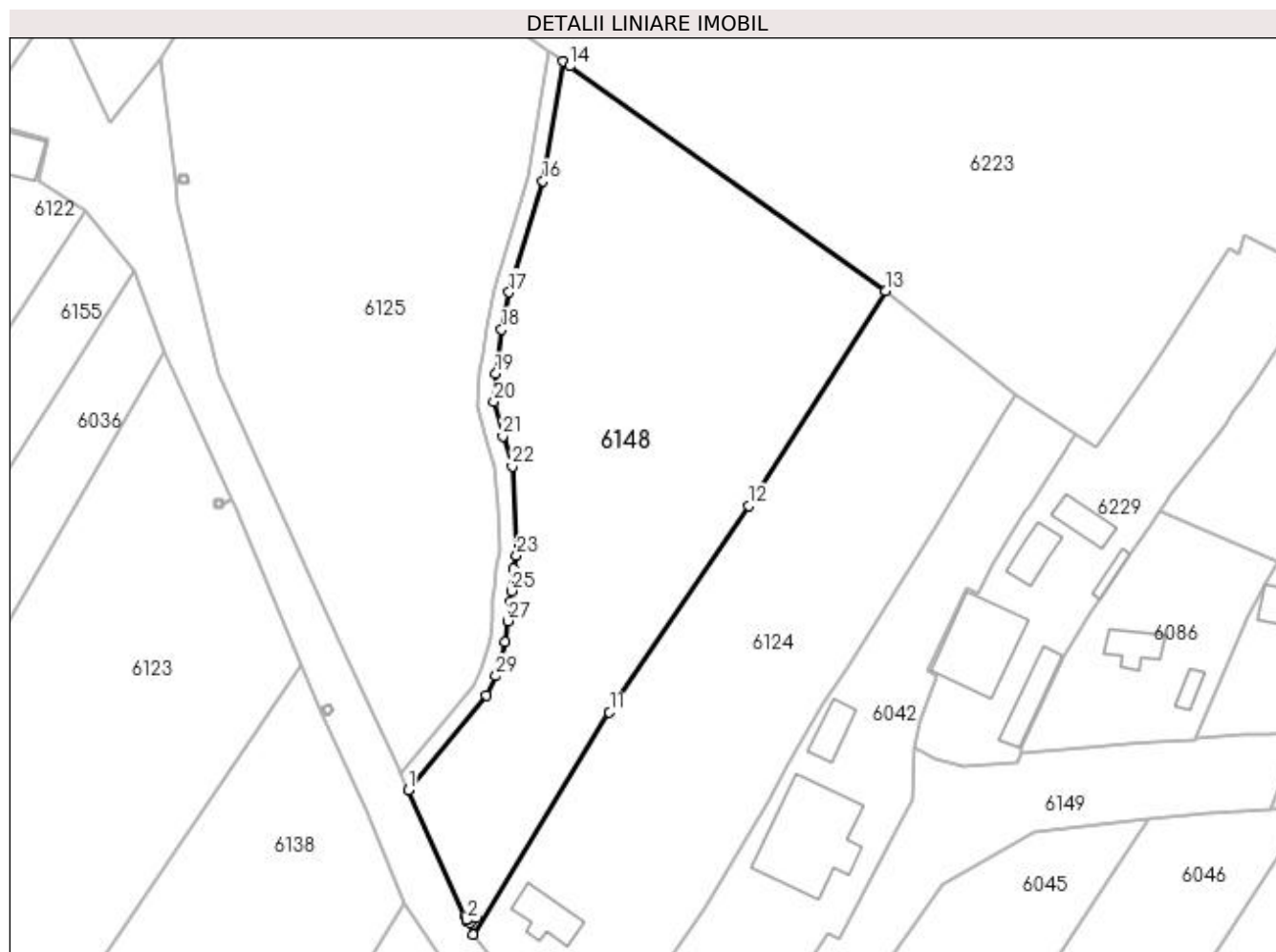
Inscrieri privind dezmembramintele dreptului de proprietate, drepturi reale de garanție și sarcini	Referințe
NU SUNT	

Anexa Nr. 1 La Partea I

Teren

Nr cadastral	Suprafața (mp)*	Observații / Referințe
	4.047	

* Suprafața este determinată în planul de proiecție Stereo 70.



Date referitoare la teren

Crt	Categorie folosință	Intravilan	Suprafața (mp)	Tarla	Parcelă	Nr. topo	Observații / Referințe
1	curți constructii	DA	4.047	32	75/1/1	-	

Lungime Segmente

1) Valorile lungimilor segmentelor sunt obținute din proiecție în plan.

Punct început	X / Y	Punct sfârșit	X / Y	Lungime segment (** (m)
1	429.170,5 300.518,379	2	429.179,505 300.498,209	22.089
3	429.179,693 300.498,293	4	429.179,345 300.498,782	0.6
5	429.180,323 300.499,477	6	429.181,018 300.498,499	1.2
7	429.180,04 300.497,804	8	429.179,696 300.498,289	0.595
9	429.179,507 300.498,205	10	429.180,492 300.495,998	2.417

Punct început	X / Y	Punct sfârșit	X / Y	Lungime segment (** (m)
2	429.179,505 300.498,209	3	429.179,693 300.498,293	0.206
4	429.179,345 300.498,782	5	429.180,323 300.499,477	1.2
6	429.181,018 300.498,499	7	429.180,04 300.497,804	1.2
8	429.179,696 300.498,289	9	429.179,507 300.498,205	0.207
10	429.180,492 300.495,998	11	429.201,699 300.530,506	40.504

Punct început	X / Y	Punct sfârșit	X / Y	Lungime segment (** (m)
11	429.201,699 300.530,506	12	429.223,325 300.562,566	38.672
13	429.244,618 300.595,942	14	429.195,543 300.630,812	60.202
15	429.194,525 300.631,543	16	429.191,339 300.613,0	18.815
17	429.186,116 300.595,704	18	429.184,969 300.589,913	5.903
19	429.184,05 300.583,074	20	429.183,753 300.578,714	4.37
21	429.185,128 300.573,386	22	429.186,622 300.568,705	4.914
23	429.187,274 300.554,869	24	429.186,761 300.552,817	2.115
25	429.186,502 300.549,317	26	429.186,314 300.547,686	1.642
27	429.185,967 300.544,678	28	429.185,543 300.541,354	3.351
29	429.184,061 300.536,117	30	429.182,573 300.533,142	3.326

Punct început	X / Y	Punct sfârșit	X / Y	Lungime segment (** (m)
12	429.223,325 300.562,566	13	429.244,618 300.595,942	39.59
14	429.195,543 300.630,812	15	429.194,525 300.631,543	1.253
16	429.191,339 300.613,0	17	429.186,116 300.595,704	18.067
18	429.184,969 300.589,913	19	429.184,05 300.583,074	6.9
20	429.183,753 300.578,714	21	429.185,128 300.573,386	5.503
22	429.186,622 300.568,705	23	429.187,274 300.554,869	13.851
24	429.186,761 300.552,817	25	429.186,502 300.549,317	3.51
26	429.186,314 300.547,686	27	429.185,967 300.544,678	3.028
28	429.185,543 300.541,354	29	429.184,061 300.536,117	5.443
30	429.182,573 300.533,142	1	429.170,5 300.518,379	19.071

** Lungimile segmentelor sunt determinate în planul de proiecție Stereo 70 și sunt rotunjite la 1 milimetru.

*** Distanța dintre puncte este formată din segmente cumulate ce sunt mai mici decât valoarea 1 milimetru.

**DATE DESPRE IMOBILUL NR. 6149**

Oficiul de Cadastru și Publicitate Imobiliară DOLJ
Biroul de Cadastru și Publicitate Imobiliară Craiova

A. Partea I. Descrierea imobilului

TEREN Intravilan

Adresa: Loc. Tartal, Str Rozelor, Jud. Dolj, DRMUMUL NR. 5

Nr. Crt	Nr cadastral Nr. topografic	Suprafața* (mp)	Observații / Referințe
A1	32500	1.732	Sector cadastral:33 Teren neimprejmuit;

B. Partea II. Proprietari și acte

Inscrieri privitoare la dreptul de proprietate și alte drepturi reale		Referințe
168177 / 26/08/2020		
Act Normativ nr. HG nr 965, din 18/09/2002 emis de GUVERNUL ROMANIEI (Inventarul bunurilor care aparțin domeniului public al comunei Teslui ; act administrativ nr adeverinta nr 3444 din 15.07.2020, emis de Primaria Teslui);		
B1	Intabulare, drept de PROPRIETATE, dobandit prin Lege, cota actuala 1/1, cota initiala 1/1 1) COMUNA TESLUI , CIF:4553330, domeniul public	A1

C. Partea III. SARCINI .

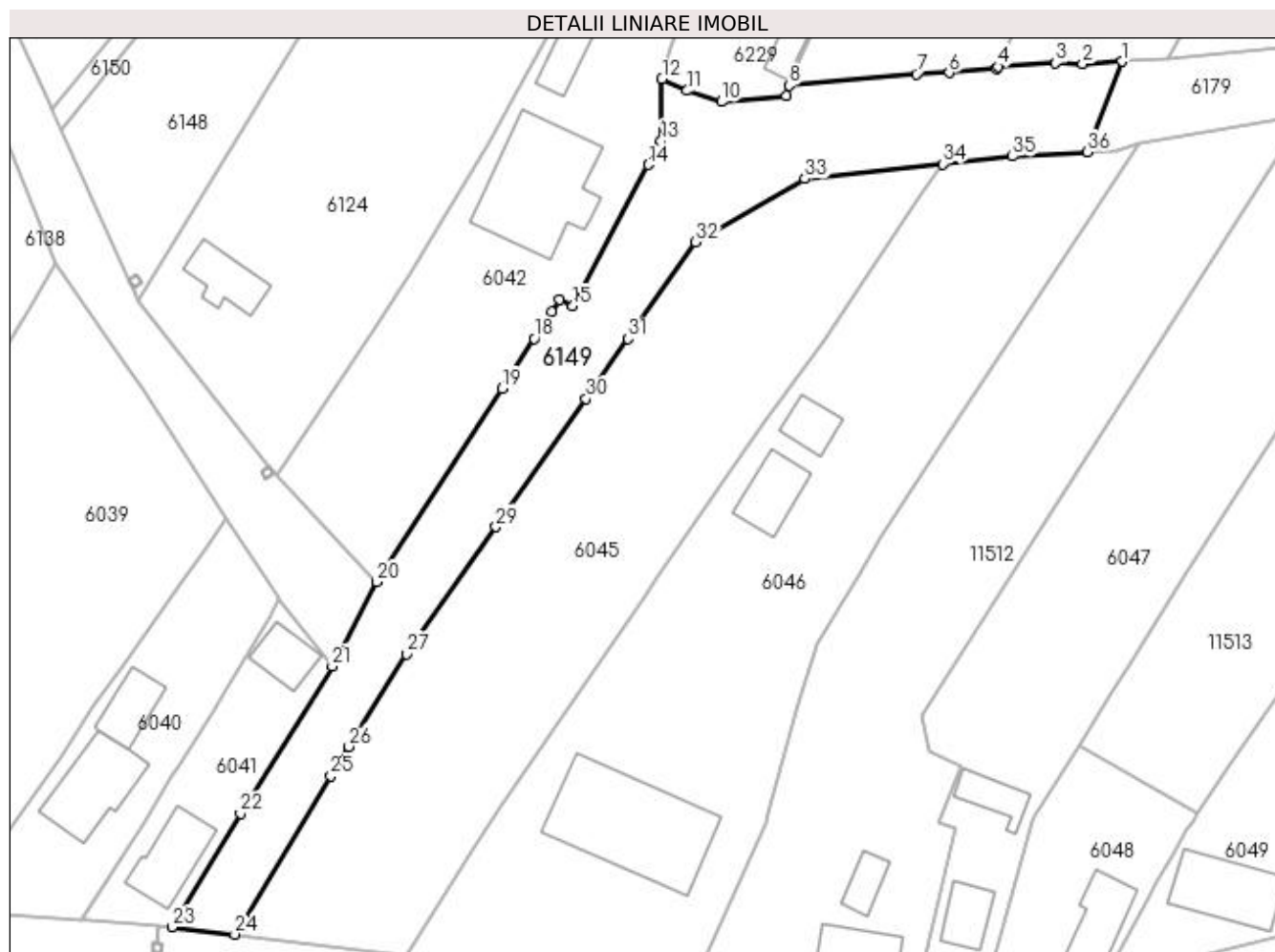
Inscrieri privind dezmembramintele dreptului de proprietate, drepturi reale de garanție și sarcini	Referințe
NU SUNT	

Anexa Nr. 1 La Partea I

Teren

Nr cadastral	Suprafața (mp)*	Observații / Referințe
32500	1.732	

* Suprafața este determinată în planul de proiecție Stereo 70.



Date referitoare la teren

Crt	Categorie folosință	Intravilan	Suprafața (mp)	Tarla	Parcelă	Nr. topo	Observații / Referințe
1	drum	DA	1.732	-	-	-	

Lungime Segmente

1) Valorile lungimilor segmentelor sunt obținute din proiecție în plan.

Punct început	X / Y	Punct sfârșit	X / Y	Lungime segment (** (m)
1	429.309,03 300.527,22	2	429.303,879 300.526,921	5.16
3	429.300,353 300.526,999	4	429.292,822 300.526,565	7.543
5	429.292,642 300.526,318	6	429.286,442 300.525,764	6.225
7	429.282,175 300.525,568	8	429.265,553 300.524,095	16.687
9	429.265,215 300.522,716	10	429.256,75 300.521,974	8.497

Punct început	X / Y	Punct sfârșit	X / Y	Lungime segment (** (m)
2	429.303,879 300.526,921	3	429.300,353 300.526,999	3.527
4	429.292,822 300.526,565	5	429.292,642 300.526,318	0.306
6	429.286,442 300.525,764	7	429.282,175 300.525,568	4.271
8	429.265,553 300.524,095	9	429.265,215 300.522,716	1.42
10	429.256,75 300.521,974	11	429.252,217 300.523,408	4.754

Punct început	X / Y	Punct sfârșit	X / Y	Lungime segment (** (m)
11	429.252,217 300.523,408	12	429.248,947 300.524,921	3.603
13	429.248,837 300.516,886	14	429.247,17 300.513,768	3.536
15	429.237,304 300.495,32	16	429.235,545 300.496,132	1.937
17	429.234,537 300.494,546	18	429.232,272 300.491,038	4.176
19	429.228,052 300.484,543	20	429.211,647 300.459,291	30.113
21	429.205,913 300.448,313	22	429.193,901 300.429,048	22.703
23	429.184,976 300.414,251	24	429.193,144 300.413,304	8.223
25	429.205,722 300.433,954	26	429.208,07 300.437,808	4.513
27	429.215,579 300.449,883	28	429.216,809 300.451,631	2.137
29	429.227,269 300.466,495	30	429.239,031 300.483,211	20.439
31	429.244,53 300.491,025	32	429.253,347 300.503,676	15.42
33	429.267,607 300.511,902	34	429.285,611 300.513,848	18.109
35	429.294,731 300.514,838	36	429.304,502 300.515,441	9.79

Punct început	X / Y	Punct sfârșit	X / Y	Lungime segment (** (m)
12	429.248,947 300.524,921	13	429.248,837 300.516,886	8.036
14	429.247,17 300.513,768	15	429.237,304 300.495,32	20.92
16	429.235,545 300.496,132	17	429.234,537 300.494,546	1.879
18	429.232,272 300.491,038	19	429.228,052 300.484,543	7.746
20	429.211,647 300.459,291	21	429.205,913 300.448,313	12.385
22	429.193,901 300.429,048	23	429.184,976 300.414,251	17.28
24	429.193,144 300.413,304	25	429.205,722 300.433,954	24.179
26	429.208,07 300.437,808	27	429.215,579 300.449,883	14.219
28	429.216,809 300.451,631	29	429.227,269 300.466,495	18.176
30	429.239,031 300.483,211	31	429.244,53 300.491,025	9.555
32	429.253,347 300.503,676	33	429.267,607 300.511,902	16.463
34	429.285,611 300.513,848	35	429.294,731 300.514,838	9.174
36	429.304,502 300.515,441	1	429.309,03 300.527,22	12.619

** Lungimile segmentelor sunt determinate în planul de proiecție Stereo 70 și sunt rotunjite la 1 milimetru.

*** Distanța dintre puncte este formată din segmente cumulate ce sunt mai mici decât valoarea 1 milimetru.

**DATE DESPRE IMOBILUL NR. 6150**

Oficiul de Cadastru și Publicitate Imobiliară DOLJ
 Biroul de Cadastru și Publicitate Imobiliară Craiova

A. Partea I. Descrierea imobilului

TEREN Intravilan

Adresa: Loc. Tartal, Jud. Dolj, DE 102/2

Nr. Crt	Nr cadastral Nr. topografic	Suprafața* (mp)	Observații / Referințe
A1		300	Sector cadastral:33 Teren neimprejmuit;

B. Partea II. Proprietari și acte

Inscrieri privitoare la dreptul de proprietate și alte drepturi reale		Referințe
/		
Act Normativ nr. LEGEA 7, din 13/03/1996 emis de PARLAMENTUL ROMÂNIEI (art. 13 alin. 15);		
B1	Inscrierea provizorie, drept de PROPRIETATE, dobandit prin Lege, cota actuala 1/1, cota initiala 1/1 1) NEIDENTIFICAT NEIDENTIFICAT, CIF:0000000000000	A1

C. Partea III. SARCINI .

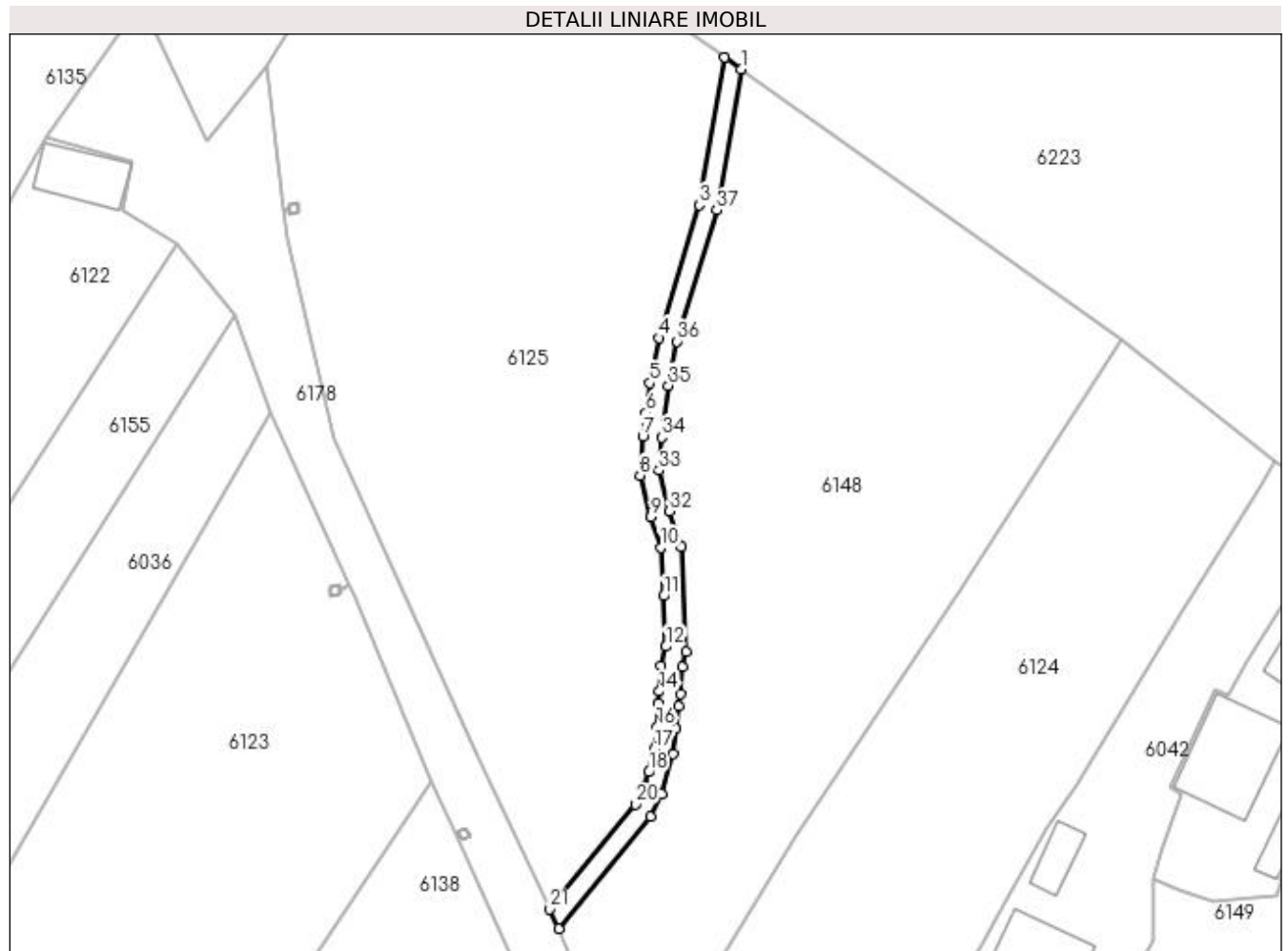
Inscrieri privind dezmembramintele dreptului de proprietate, drepturi reale de garanție și sarcini	Referințe
NU SUNT	

Anexa Nr. 1 La Partea I

Teren

Nr cadastral	Suprafața (mp)*	Observații / Referințe
	300	

* Suprafața este determinată în planul de proiecție Stereo 70.



Date referitoare la teren

Crt	Categorie folosință	Intravilan	Suprafața (mp)	Tarla	Parcelă	Nr. topo	Observații / Referințe
1	drum	DA	300	DE 102/2	-	-	

Lungime Segmente

1) Valorile lungimilor segmentelor sunt obținute din proiecție în plan.

Punct început	X / Y	Punct sfârșit	X / Y	Lungime segment (** (m)
1	429.194,525 300.631,543	2	429.192,34 300.633,112	2.69
3	429.189,006 300.613,705	4	429.183,713 300.596,18	18.307
5	429.182,537 300.590,24	6	429.182,008 300.586,3	3.975
7	429.181,596 300.583,242	8	429.181,243 300.578,066	5.188
9	429.182,654 300.572,597	10	429.183,937 300.568,579	4.218

Punct început	X / Y	Punct sfârșit	X / Y	Lungime segment (** (m)
2	429.192,34 300.633,112	3	429.189,006 300.613,705	19.691
4	429.183,713 300.596,18	5	429.182,537 300.590,24	6.055
6	429.182,008 300.586,3	7	429.181,596 300.583,242	3.086
8	429.181,243 300.578,066	9	429.182,654 300.572,597	5.648
10	429.183,937 300.568,579	11	429.184,313 300.562,18	6.41

Punct început	X / Y	Punct sfârșit	X / Y	Lungime segment (** (m))
11	429.184,313 300.562,18	12	429.184,627 300.555,531	6.656
13	429.183,999 300.553,022	14	429.183,748 300.549,634	3.397
15	429.183,56 300.548,003	16	429.183,497 300.544,992	3.012
17	429.183,121 300.542,04	18	429.182,352 300.538,995	3.141
19	429.181,85 300.537,222	20	429.180,612 300.534,747	2.767
21	429.169,344 300.520,968	22	429.170,5 300.518,379	2.835
23	429.182,573 300.533,142	24	429.184,061 300.536,117	3.326
25	429.185,543 300.541,354	26	429.185,967 300.544,678	3.351
27	429.186,314 300.547,686	28	429.186,502 300.549,317	1.642
29	429.186,761 300.552,817	30	429.187,274 300.554,869	2.115
31	429.186,622 300.568,705	32	429.185,128 300.573,386	4.914
33	429.183,753 300.578,714	34	429.184,05 300.583,074	4.37
35	429.184,969 300.589,913	36	429.186,116 300.595,704	5.903
37	429.191,339 300.613,0	1	429.194,525 300.631,543	18.815

Punct început	X / Y	Punct sfârșit	X / Y	Lungime segment (** (m))
12	429.184,627 300.555,531	13	429.183,999 300.553,022	2.586
14	429.183,748 300.549,634	15	429.183,56 300.548,003	1.642
16	429.183,497 300.544,992	17	429.183,121 300.542,04	2.976
18	429.182,352 300.538,995	19	429.181,85 300.537,222	1.843
20	429.180,612 300.534,747	21	429.169,344 300.520,968	17.8
22	429.170,5 300.518,379	23	429.182,573 300.533,142	19.071
24	429.184,061 300.536,117	25	429.185,543 300.541,354	5.443
26	429.185,967 300.544,678	27	429.186,314 300.547,686	3.028
28	429.186,502 300.549,317	29	429.186,761 300.552,817	3.51
30	429.187,274 300.554,869	31	429.186,622 300.568,705	13.851
32	429.185,128 300.573,386	33	429.183,753 300.578,714	5.503
34	429.184,05 300.583,074	35	429.184,969 300.589,913	6.9
36	429.186,116 300.595,704	37	429.191,339 300.613,0	18.067

** Lungimile segmentelor sunt determinate în planul de proiecție Stereo 70 și sunt rotunjite la 1 milimetru.

*** Distanța dintre puncte este formată din segmente cumulate ce sunt mai mici decât valoarea 1 milimetru.

**DATE DESPRE IMOBILUL NR. 6151**

Oficiul de Cadastru și Publicitate Imobiliară DOLJ
Biroul de Cadastru și Publicitate Imobiliară Craiova

A. Partea I. Descrierea imobilului

TEREN Intravilan

Adresa: Loc. Fântânele, Jud. Dolj, DE 102/7

Nr. Crt	Nr cadastral Nr. topografic	Suprafața* (mp)	Observații / Referințe
A1		338	Sector cadastral:33 Teren neimprejmuit;

B. Partea II. Proprietari și acte

Inscrieri privitoare la dreptul de proprietate și alte drepturi reale	Referințe
/	
Act Normativ nr. LEGEA 7, din 13/03/1996 emis de PARLAMENTUL ROMÂNIEI (art. 13 alin. 15);	
B1	Inscrierea provizorie, drept de PROPRIETATE, dobandit prin Lege, cota actuala 1/1, cota initiala 1/1
	1) NEIDENTIFICAT NEIDENTIFICAT, CIF:0000000000000

C. Partea III. SARCINI .

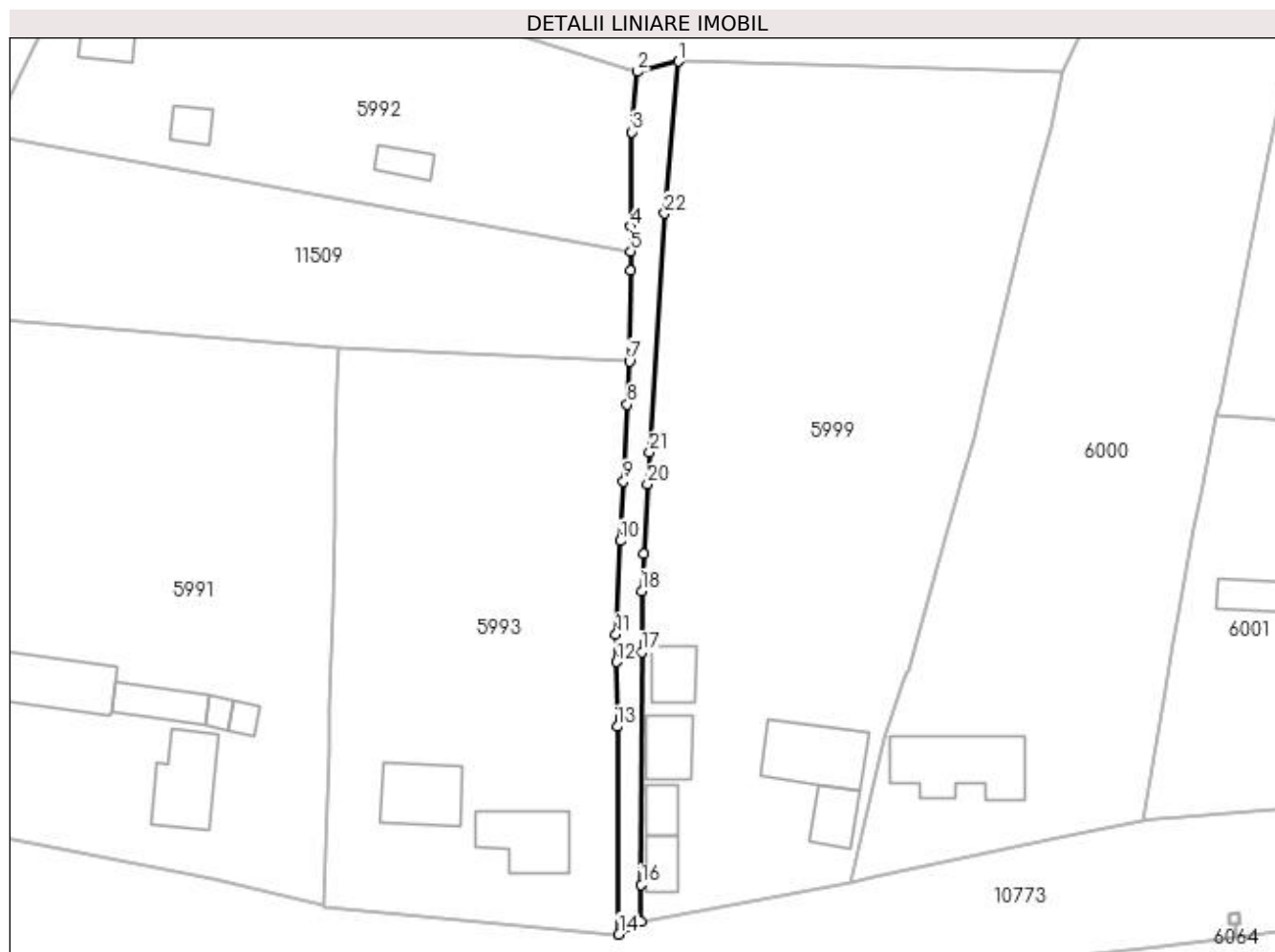
Inscrieri privind dezmembramintele dreptului de proprietate, drepturi reale de garanție și sarcini	Referințe
NU SUNT	

Anexa Nr. 1 La Partea I

Teren

Nr cadastral	Suprafața (mp)*	Observații / Referințe
	338	

* Suprafața este determinată în planul de proiecție Stereo 70.



Date referitoare la teren

Crt	Categorie folosință	Intra vilan	Suprafața (mp)	Tarla	Parcelă	Nr. topo	Observații / Referințe
1	drum	DA	338	DE 102/7	-	-	

Lungime Segmente

1) Valorile lungimilor segmentelor sunt obținute din proiecție în plan.

Punct început	X / Y	Punct sfârșit	X / Y	Lungime segment (** (m)
1	427.254,882 300.629,007	2	427.250,032 300.627,782	5.002
3	427.249,35 300.620,576	4	427.249,225 300.609,289	11.288
5	427.249,192 300.606,34	6	427.249,167 300.604,038	2.302
7	427.249,047 300.593,177	8	427.248,798 300.588,052	5.131
9	427.248,35 300.578,841	10	427.248,006 300.571,748	7.101

Punct început	X / Y	Punct sfârșit	X / Y	Lungime segment (** (m)
2	427.250,032 300.627,782	3	427.249,35 300.620,576	7.238
4	427.249,225 300.609,289	5	427.249,192 300.606,34	2.949
6	427.249,167 300.604,038	7	427.249,047 300.593,177	10.862
8	427.248,798 300.588,052	9	427.248,35 300.578,841	9.222
10	427.248,006 300.571,748	11	427.247,464 300.560,6	11.161

Punct început	X / Y	Punct sfârșit	X / Y	Lungime segment (** (m)
11	427.247,464 300.560,6	12	427.247,533 300.557,294	3.307
13	427.247,594 300.549,581	14	427.247,791 300.524,77	24.812
15	427.250,435 300.526,258	16	427.250,482 300.530,697	4.439
17	427.250,511 300.558,471	18	427.250,519 300.565,772	7.301
19	427.250,764 300.570,198	20	427.251,227 300.578,526	8.341
21	427.251,465 300.582,324	22	427.253,257 300.610,844	28.576

Punct început	X / Y	Punct sfârșit	X / Y	Lungime segment (** (m)
12	427.247,533 300.557,294	13	427.247,594 300.549,581	7.713
14	427.247,791 300.524,77	15	427.250,435 300.526,258	3.034
16	427.250,482 300.530,697	17	427.250,511 300.558,471	27.774
18	427.250,519 300.565,772	19	427.250,764 300.570,198	4.433
20	427.251,227 300.578,526	21	427.251,465 300.582,324	3.805
22	427.253,257 300.610,844	1	427.254,882 300.629,007	18.236

** Lungimile segmentelor sunt determinate în planul de proiecție Stereo 70 și sunt rotunjite la 1 milimetru.

*** Distanța dintre puncte este formată din segmente cumulate ce sunt mai mici decât valoarea 1 milimetru.

**DATE DESPRE IMOBILUL NR. 6152**

Oficiul de Cadastru și Publicitate Imobiliară DOLJ
Biroul de Cadastru și Publicitate Imobiliară Craiova

A. Partea I. Descrierea imobilului

TEREN Intravilan

Adresa: Loc. Fântânele, Jud. Dolj, DE 102/6

Nr. Crt	Nr cadastral Nr. topografic	Suprafața* (mp)	Observații / Referințe
A1		3.448	Sector cadastral:33 Teren neimprejmuit;

B. Partea II. Proprietari și acte

Inscrieri privitoare la dreptul de proprietate și alte drepturi reale	Referințe
/	
Act Normativ nr. LEGEA 7, din 13/03/1996 emis de PARLAMENTUL ROMÂNIEI (art. 13 alin. 15);	
B1	Inscrierea provizorie, drept de PROPRIETATE, dobandit prin Lege, cota actuala 1/1, cota initiala 1/1
	1) NEIDENTIFICAT NEIDENTIFICAT, CIF:0000000000000

C. Partea III. SARCINI .

Inscrieri privind dezmembramintele dreptului de proprietate, drepturi reale de garanție și sarcini	Referințe
NU SUNT	

Anexa Nr. 1 La Partea I

Teren

Nr cadastral	Suprafața (mp)*	Observații / Referințe
	3.448	

* Suprafața este determinată în planul de proiecție Stereo 70.

DETALII LINIARE IMOBIL



Date referitoare la teren

Crt	Categorie folosință	Intra vilan	Suprafața (mp)	Tarla	Parcelă	Nr. topo	Observații / Referințe
1	drum	DA	3.448	DE 102/6	-	-	

Lungime Segmente

1) Valorile lungimilor segmentelor sunt obținute din proiecție în plan.

Punct început	X / Y	Punct sfârșit	X / Y	Lungime segment	Punct început	X / Y	Punct sfârșit	X / Y	Lungime segment	Punct început	X / Y	Punct sfârșit	X / Y	Lungime segment
1	427.184,119 300.644,332	2	427.215,661 300.636,662	32.46 1	2	427.215,661 300.636,662	3	427.236,196 300.631,942	21.07	3	427.236,196 300.631,942	4	427.250,032 300.627,782	14.44 8
4	427.250,032 300.627,782	5	427.254,882 300.629,007	5.002	5	427.254,882 300.629,007	6	427.300,846 300.627,705	45.98 2	6	427.300,846 300.627,705	7	427.303,199 300.632,826	5.636
7	427.303,199 300.632,826	8	427.324,965 300.633,625	21.78 1	8	427.324,965 300.633,625	9	427.327,187 300.633,706	2.223	9	427.327,187 300.633,706	10	427.348,824 300.633,762	21.63 7
10	427.348,824 300.633,762	11	427.352,581 300.633,49	3.767	11	427.352,581 300.633,49	12	427.378,987 300.631,537	26.47 8	12	427.378,987 300.631,537	13	427.403,441 300.628,897	24.59 6
13	427.403,441 300.628,897	14	427.458,329 300.621,726	55.35 4	14	427.458,329 300.621,726	15	427.465,093 300.620,842	6.822	15	427.465,093 300.620,842	16	427.506,803 300.614,78	42.14 8
16	427.506,803 300.614,78	17	427.519,098 300.611,873	12.63 4	17	427.519,098 300.611,873	18	427.559,06 300.604,53	40.63 1	18	427.559,06 300.604,53	19	427.605,569 300.595,92	47.29 9

Punct început	X / Y	Punct sfârșit	X / Y	Lungime segment	Punct început	X / Y	Punct sfârșit	X / Y	Lungime segment	Punct început	X / Y	Punct sfârșit	X / Y	Lungime segment
19	427.605,569 300.595,92	20	427.602,646 300.577,604	18.548	20	427.602,646 300.577,604	21	427.598,35 300.554,877	23.129	21	427.598,35 300.554,877	22	427.591,964 300.535,617	20.291
22	427.591,964 300.535,617	23	427.621,952 300.545,155	31.468	23	427.621,952 300.545,155	24	427.625,304 300.567,72	22.813	24	427.625,304 300.567,72	25	427.626,457 300.572,864	5.272
25	427.626,457 300.572,864	26	427.631,021 300.593,22	20.861	26	427.631,021 300.593,22	27	427.632,98 300.601,959	8.956	27	427.632,98 300.601,959	28	427.629,462 300.601,917	3.518
28	427.629,462 300.601,917	29	427.629,284 300.601,915	0.178	29	427.629,284 300.601,915	30	427.620,239 300.601,809	9.046	30	427.620,239 300.601,809	31	427.620,055 300.601,807	0.184
31	427.620,055 300.601,807	32	427.617,593 300.601,778	2.462	32	427.617,593 300.601,778	33	427.611,301 300.601,199	6.319	33	427.611,301 300.601,199	34	427.604,717 300.601,627	6.598
34	427.604,717 300.601,627	35	427.568,231 300.606,549	36.816	35	427.568,231 300.606,549	36	427.555,798 300.609,392	12.754	36	427.555,798 300.609,392	37	427.555,016 300.609,57	0.802
37	427.555,016 300.609,57	38	427.551,99 300.610,262	3.104	38	427.551,99 300.610,262	39	427.551,2 300.610,443	0.81	39	427.551,2 300.610,443	40	427.539,791 300.613,052	11.704
40	427.539,791 300.613,052	41	427.538,978 300.613,238	0.834	41	427.538,978 300.613,238	42	427.529,711 300.615,357	9.506	42	427.529,711 300.615,357	43	427.528,879 300.615,547	0.853
43	427.528,879 300.615,547	44	427.522,283 300.617,055	6.766	44	427.522,283 300.617,055	45	427.521,436 300.617,249	0.869	45	427.521,436 300.617,249	46	427.519,73 300.617,639	1.75
46	427.519,73 300.617,639	47	427.517,267 300.617,949	2.482	47	427.517,267 300.617,949	48	427.516,398 300.618,058	0.876	48	427.516,398 300.618,058	49	427.482,197 300.622,36	34.471
49	427.482,197 300.622,36	50	427.481,156 300.622,491	1.049	50	427.481,156 300.622,491	51	427.465,42 300.624,471	15.86	51	427.465,42 300.624,471	52	427.447,323 300.626,762	18.241
52	427.447,323 300.626,762	53	427.421,974 300.629,942	25.548	53	427.421,974 300.629,942	54	427.404,216 300.632,181	17.899	54	427.404,216 300.632,181	55	427.379,941 300.635,241	24.467
55	427.379,941 300.635,241	56	427.377,89 300.635,5	2.067	56	427.377,89 300.635,5	57	427.370,86 300.635,689	7.033	57	427.370,86 300.635,689	58	427.369,574 300.635,724	1.286
58	427.369,574 300.635,724	59	427.367,707 300.635,774	1.868	59	427.367,707 300.635,774	60	427.366,423 300.635,809	1.284	60	427.366,423 300.635,809	61	427.356,446 300.636,078	9.981
61	427.356,446 300.636,078	62	427.356,292 300.636,082	0.154	62	427.356,292 300.636,082	63	427.355,015 300.636,118	1.278	63	427.355,015 300.636,118	64	427.353,48 300.636,16	1.536
64	427.353,48 300.636,16	65	427.352,205 300.636,195	1.275	65	427.352,205 300.636,195	66	427.334,224 300.636,693	17.988	66	427.334,224 300.636,693	67	427.332,947 300.636,728	1.277
67	427.332,947 300.636,728	68	427.330,79 300.636,788	2.158	68	427.330,79 300.636,788	69	427.329,422 300.636,826	1.369	69	427.329,422 300.636,826	70	427.326,836 300.636,897	2.587
70	427.326,836 300.636,897	71	427.320,556 300.636,734	6.282	71	427.320,556 300.636,734	72	427.307,929 300.636,406	12.631	72	427.307,929 300.636,406	73	427.303,739 300.636,297	4.191
73	427.303,739 300.636,297	74	427.257,386 300.633,181	46.458	74	427.257,386 300.633,181	75	427.191,955 300.646,953	66.865	75	427.191,955 300.646,953	76	427.190,463 300.648,508	2.155
76	427.190,463 300.648,508	77	427.190,608 300.653,622	5.116	77	427.190,608 300.653,622	78	427.189,25 300.654,831	1.818	78	427.189,25 300.654,831	1	427.184,119 300.644,332	11.686

** Lungimile segmentelor sunt determinate în planul de proiecție Stereo 70 și sunt rotunjite la 1 milimetru.

*** Distanța dintre puncte este formată din segmente cumulate ce sunt mai mici decât valoarea 1 milimetru.

**DATE DESPRE IMOBILUL NR. 6155**

Oficiul de Cadastru și Publicitate Imobiliară DOLJ
Biroul de Cadastru și Publicitate Imobiliară Craiova

A. Partea I. Descrierea imobilului

TEREN Intravilan

Adresa: Loc. Tartal, Jud. Dolj, T32 P287/1/1

Nr. Crt	Nr cadastral Nr. topografic	Suprafața* (mp)	Observații / Referințe
A1		710	Sector cadastral:33 Teren neimprejmuit;

B. Partea II. Proprietari și acte

Inscrieri privitoare la dreptul de proprietate și alte drepturi reale	Referințe
/	
Act Normativ nr. Legea 7, din 13/03/1996 emis de PARLAMENTUL ROMÂNIEI (art. 13 alin. 15);	
B1	Inscrierea provizorie, drept de PROPRIETATE, dobandit prin Lege, cota actuala 1/1, cota initiala 1/1
	1) NEIDENTIFICAT NEIDENTIFICAT, CIF:0000000000000

C. Partea III. SARCINI .

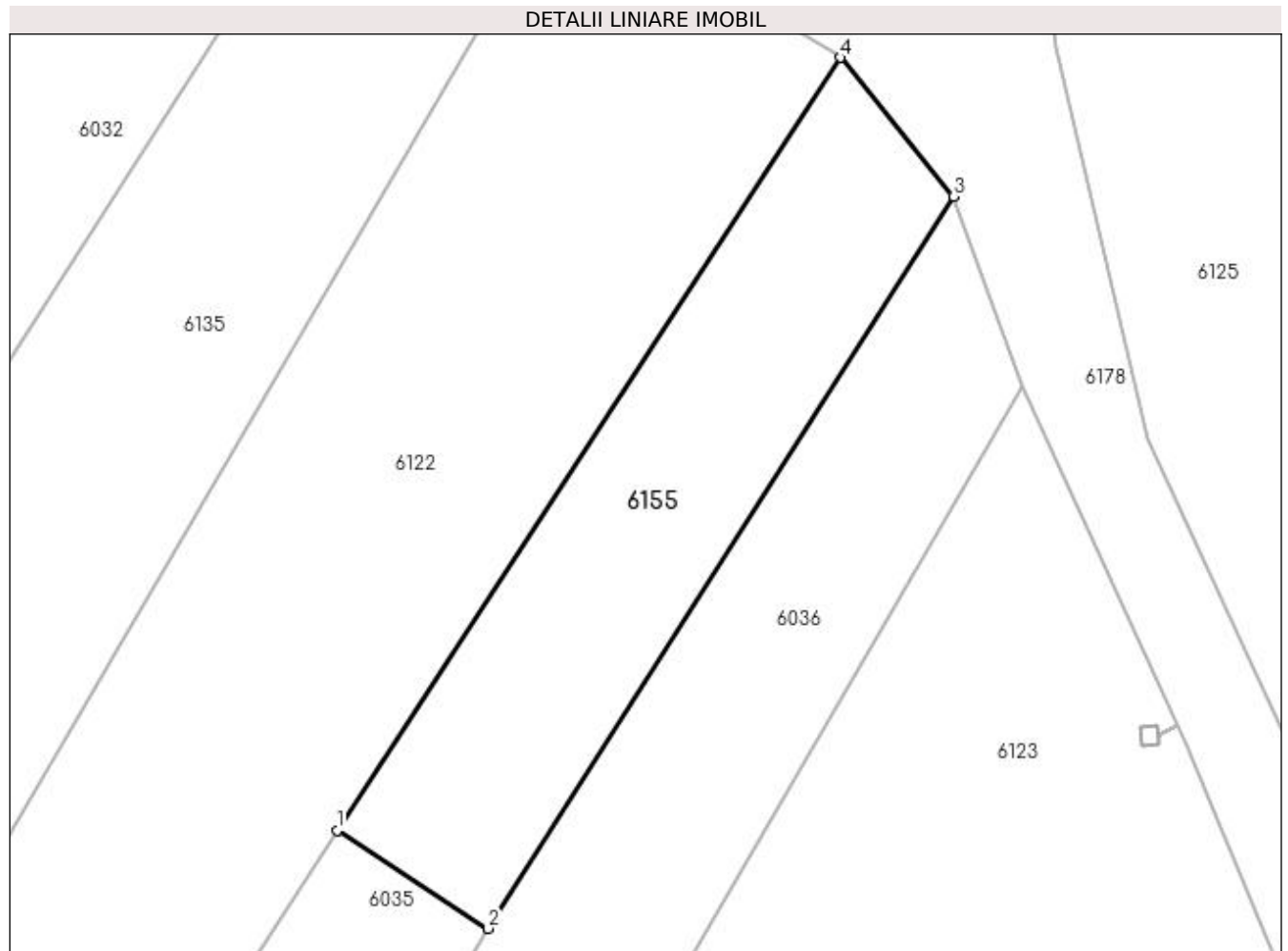
Inscrieri privind dezmembramintele dreptului de proprietate, drepturi reale de garanție și sarcini	Referințe
NU SUNT	

Anexa Nr. 1 La Partea I

Teren

Nr cadastral	Suprafața (mp)*	Observații / Referințe
	710	

* Suprafața este determinată în planul de proiecție Stereo 70.



Date referitoare la teren

Crt	Categorie folosință	Intravilan	Suprafața (mp)	Tarla	Parcelă	Nr. topo	Observații / Referințe
1	curți constructii	DA	710	32	287/1/1	-	

Lungime Segmente

1) Valorile lungimilor segmentelor sunt obținute din proiecție în plan.

Punct început	X / Y	Punct sfârșit	X / Y	Lungime segment (** (m)
1	429.086,365 300.556,552	2	429.096,524 300.549,951	12.115
2	429.096,524 300.549,951	3	429.127,834 300.599,14	58.308
3	429.127,834 300.599,14	4	429.120,194 300.608,482	12.068
4	429.120,194 300.608,482	1	429.086,365 300.556,552	61.977

**** Lungimile segmentelor sunt determinate în planul de proiecție Stereo 70 și sunt rotunjite la 1 milimetru.**

***** Distanța dintre puncte este formată din segmente cumulate ce sunt mai mici decât valoarea 1 milimetru.**

**DATE DESPRE IMOBILUL NR. 6164**

Oficiul de Cadastru și Publicitate Imobiliară DOLJ
Biroul de Cadastru și Publicitate Imobiliară Craiova

A. Partea I. Descrierea imobilului

TEREN Necunoscut

Adresa: Loc. Tartal, Jud. Dolj, DE 102/3

Nr. Crt	Nr cadastral Nr. topografic	Suprafața* (mp)	Observații / Referințe
A1		2.118	Sector cadastral:33 Teren neimprejmuit; Conform PUG aprobat prin HCL 28/2015, suprafata intravilan = 802 mp, suprafata extravilan = 1316 mp.

B. Partea II. Proprietari și acte

Inscrieri privitoare la dreptul de proprietate și alte drepturi reale	Referințe
/	
Act Normativ nr. LEGEA 7, din 13/03/1996 emis de PARLAMENTUL ROMÂNIEI (art. 13 alin. 15);	
B1	Inscrierea provizorie, drept de PROPRIETATE, dobandit prin Lege, cota actuala 1/1, cota initiala 1/1
1) NEIDENTIFICAT NEIDENTIFICAT, CIF:0000000000000	

C. Partea III. SARCINI .

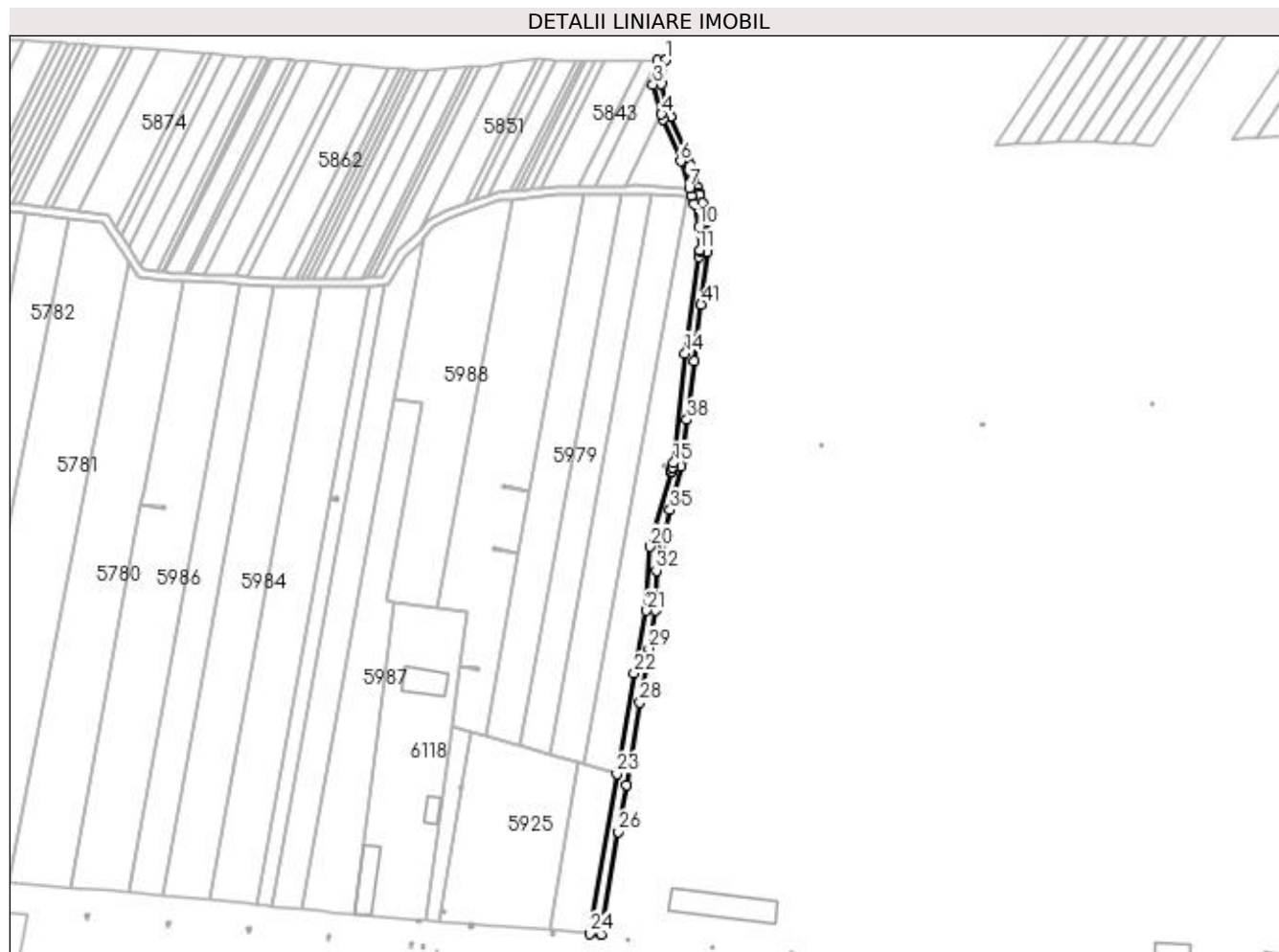
Inscrieri privind dezmembramintele dreptului de proprietate, drepturi reale de garanție și sarcini	Referințe
NU SUNT	

Anexa Nr. 1 La Partea I

Teren

Nr cadastral	Suprafața (mp)*	Observații / Referințe
	2.118	Conform PUG aprobat prin HCL 28/2015, suprafața intravilan = 802 mp, suprafața extravilan = 1316 mp.

* Suprafața este determinată în planul de proiecție Stereo 70.



Date referitoare la teren

Crt	Categorie folosință	Intravilan	Suprafața (mp)	Tarla	Parcelă	Nr. topo	Observații / Referințe
1	drum	NU	1.316	DE 102/3	-	-	
2	drum	DA	802	DE 102/3	-	-	

Lungime Segmente

1) Valorile lungimilor segmentelor sunt obținute din proiecție în plan.

Punct început	X / Y	Punct sfârșit	X / Y	Lungime segment	Punct început	X / Y	Punct sfârșit	X / Y	Lungime segment	Punct început	X / Y	Punct sfârșit	X / Y	Lungime segment
1	428.085,128 300.949,429	2	428.080,745 300.949,348	4.384	2	428.080,745 300.949,348	3	428.078,491 300.937,044	12.509	3	428.078,491 300.937,044	4	428.082,63 300.922,079	15.527
4	428.082,63 300.922,079	5	428.083,312 300.919,61	2.561	5	428.083,312 300.919,61	6	428.092,237 300.898,486	22.932	6	428.092,237 300.898,486	7	428.096,478 300.885,177	13.968
7	428.096,478 300.885,177	8	428.097,769 300.881,125	4.253	8	428.097,769 300.881,125	9	428.099,013 300.877,222	4.096	9	428.099,013 300.877,222	10	428.101,301 300.865,758	11.69
10	428.101,301 300.865,758	11	428.101,732 300.853,919	11.847	11	428.101,732 300.853,919	12	428.101,747 300.853,51	0.409	12	428.101,747 300.853,51	13	428.101,344 300.850,658	2.88
13	428.101,344 300.850,658	14	428.094,512 300.802,249	48.889	14	428.094,512 300.802,249	15	428.088,725 300.747,305	55.248	15	428.088,725 300.747,305	16	428.088,09 300.745,093	2.301

Punct început	X / Y	Punct sfârșit	X / Y	Lungime segment	Punct început	X / Y	Punct sfârșit	X / Y	Lungime segment	Punct început	X / Y	Punct sfârșit	X / Y	Lungime segment
16	428.088,09 300.745,093	17	428.088,089 300.745,088	0.005	17	428.088,089 300.745,088	18	428.087,578 300.743,31	1.85	18	428.087,578 300.743,31	19	428.087,422 300.742,764	0.568
19	428.087,422 300.742,764	20	428.076,688 300.705,366	38.908	20	428.076,688 300.705,366	21	428.075,186 300.673,236	32.165	21	428.075,186 300.673,236	22	428.068,913 300.641,896	31.962
22	428.068,913 300.641,896	23	428.060,333 300.591,391	51.229	23	428.060,333 300.591,391	24	428.046,704 300.511,474	81.071	24	428.046,704 300.511,474	25	428.052,545 300.511,004	5.86
25	428.052,545 300.511,004	26	428.061,074 300.562,415	52.114	26	428.061,074 300.562,415	27	428.064,984 300.585,981	23.888	27	428.064,984 300.585,981	28	428.071,82 300.627,182	41.764
28	428.071,82 300.627,182	29	428.076,322 300.654,318	27.507	29	428.076,322 300.654,318	30	428.079,711 300.673,338	19.32	30	428.079,711 300.673,338	31	428.079,767 300.676,648	3.31
31	428.079,767 300.676,648	32	428.080,051 300.693,384	16.738	32	428.080,051 300.693,384	33	428.081,543 300.700,804	7.569	33	428.081,543 300.700,804	34	428.082,858 300.707,347	6.674
34	428.082,858 300.707,347	35	428.086,969 300.723,788	16.947	35	428.086,969 300.723,788	36	428.092,405 300.745,532	22.413	36	428.092,405 300.745,532	37	428.092,747 300.748,201	2.691
37	428.092,747 300.748,201	38	428.095,412 300.768,979	20.948	38	428.095,412 300.768,979	39	428.098,999 300.798,234	29.474	39	428.098,999 300.798,234	40	428.100,318 300.808,987	10.834
40	428.100,318 300.808,987	41	428.102,497 300.826,765	17.911	41	428.102,497 300.826,765	42	428.105,684 300.852,753	26.183	42	428.105,684 300.852,753	43	428.105,54 300.860,427	7.675
43	428.105,54 300.860,427	44	428.105,4 300.867,885	7.459	44	428.105,4 300.867,885	45	428.104,53 300.871,545	3.762	45	428.104,53 300.871,545	46	428.104,022 300.873,686	2.2
46	428.104,022 300.873,686	47	428.103,094 300.877,591	4.014	47	428.103,094 300.877,591	48	428.101,793 300.881,673	4.284	48	428.101,793 300.881,673	49	428.101,581 300.882,34	0.7
49	428.101,581 300.882,34	50	428.101,455 300.882,735	0.415	50	428.101,455 300.882,735	51	428.100,728 300.885,016	2.394	51	428.100,728 300.885,016	52	428.098,893 300.890,773	6.042
52	428.098,893 300.890,773	53	428.097,171 300.896,176	5.671	53	428.097,171 300.896,176	54	428.095,993 300.899,874	3.881	54	428.095,993 300.899,874	55	428.087,098 300.920,927	22.855
55	428.087,098 300.920,927	56	428.086,991 300.921,316	0.403	56	428.086,991 300.921,316	57	428.082,591 300.937,226	16.507	57	428.082,591 300.937,226	1	428.085,128 300.949,429	12.464

** Lungimile segmentelor sunt determinate în planul de proiecție Stereo 70 și sunt rotunjite la 1 milimetru.

*** Distanța dintre puncte este formată din segmente cumulate ce sunt mai mici decât valoarea 1 milimetru.

**DATE DESPRE IMOBILUL NR. 6165**

Oficiul de Cadastru și Publicitate Imobiliară DOLJ
 Biroul de Cadastru și Publicitate Imobiliară Craiova

A. Partea I. Descrierea imobilului

TEREN Extravilan

Adresa: Jud. Dolj, DE 102/4

Nr. Crt	Nr cadastral Nr. topografic	Suprafața* (mp)	Observații / Referințe
A1		3.437	Sector cadastral:33 Teren neimprejmuit;

B. Partea II. Proprietari și acte

Inscrieri privitoare la dreptul de proprietate și alte drepturi reale		Referințe
/		
Act Normativ nr. LEGEA 7, din 13/03/1996 emis de PARLAMENTUL ROMÂNIEI (art. 13 alin. 15);		
B1	Inscrierea provizorie, drept de PROPRIETATE, dobandit prin Lege, cota actuala 1/1, cota initiala 1/1 1) NEIDENTIFICAT NEIDENTIFICAT, CIF:0000000000000	A1

C. Partea III. SARCINI .

Inscrieri privind dezmembramintele dreptului de proprietate, drepturi reale de garanție și sarcini	Referințe
NU SUNT	

Anexa Nr. 1 La Partea I

Teren

Nr cadastral	Suprafața (mp)*	Observații / Referințe
	3.437	

* Suprafața este determinată în planul de proiecție Stereo 70.

DETALII LINIARE IMOBIL



Date referitoare la teren

Crt	Categorie folosință	Intra vilan	Suprafața (mp)	Tarla	Parcelă	Nr. topo	Observații / Referințe
1	drum	NU	3.437	DE 102/4	-	-	

Lungime Segmente

1) Valorile lungimilor segmentelor sunt obținute din proiecție în plan.

Punct început	X / Y	Punct sfârșit	X / Y	Lungime segment	Punct început	X / Y	Punct sfârșit	X / Y	Lungime segment	Punct început	X / Y	Punct sfârșit	X / Y	Lungime segment
1	427.270,952 300.909,204	2	427.270,863 300.905,206	3.999	2	427.270,863 300.905,206	3	427.323,162 300.903,833	52.317	3	427.323,162 300.903,833	4	427.338,989 300.903,418	15.832
4	427.338,989 300.903,418	5	427.348,988 300.903,156	10.002	5	427.348,988 300.903,156	6	427.355,092 300.902,996	6.106	6	427.355,092 300.902,996	7	427.377,081 300.901,383	22.048
7	427.377,081 300.901,383	8	427.381,845 300.901,034	4.777	8	427.381,845 300.901,034	9	427.385,249 300.900,784	3.413	9	427.385,249 300.900,784	10	427.404,337 300.899,385	19.139
10	427.404,337 300.899,385	11	427.407,125 300.899,18	2.796	11	427.407,125 300.899,18	12	427.417,957 300.898,386	10.861	12	427.417,957 300.898,386	13	427.421,564 300.898,122	3.617
13	427.421,564 300.898,122	14	427.424,521 300.897,905	2.965	14	427.424,521 300.897,905	15	427.456,125 300.895,59	31.689	15	427.456,125 300.895,59	16	427.472,215 300.894,452	16.13
16	427.472,215 300.894,452	17	427.479,152 300.893,961	6.954	17	427.479,152 300.893,961	18	427.488,841 300.893,275	9.713	18	427.488,841 300.893,275	19	427.494,03 300.892,908	5.202

Punct început	X / Y	Punct sfârșit	X / Y	Lungime segment	Punct început	X / Y	Punct sfârșit	X / Y	Lungime segment	Punct început	X / Y	Punct sfârșit	X / Y	Lungime segment
19	427.494,03 300.892,908	20	427.533,924 300.890,085	39.994	20	427.533,924 300.890,085	21	427.569,361 300.887,577	35.526	21	427.569,361 300.887,577	22	427.574,48 300.887,215	5.132
22	427.574,48 300.887,215	23	427.582,132 300.886,673	7.671	23	427.582,132 300.886,673	24	427.592,515 300.885,938	10.409	24	427.592,515 300.885,938	25	427.605,081 300.885,049	12.597
25	427.605,081 300.885,049	26	427.609,004 300.884,771	3.933	26	427.609,004 300.884,771	27	427.639,729 300.882,597	30.802	27	427.639,729 300.882,597	28	427.658,043 300.881,301	18.36
28	427.658,043 300.881,301	29	427.676,371 300.880,004	18.374	29	427.676,371 300.880,004	30	427.682,924 300.879,54	6.569	30	427.682,924 300.879,54	31	427.715,07 300.877,265	32.226
31	427.715,07 300.877,265	32	427.715,938 300.877,2	0.87	32	427.715,938 300.877,2	33	427.727,146 300.876,356	11.24	33	427.727,146 300.876,356	34	427.728,028 300.876,262	0.887
34	427.728,028 300.876,262	35	427.740,264 300.874,953	12.306	35	427.740,264 300.874,953	36	427.763,771 300.872,438	23.641	36	427.763,771 300.872,438	37	427.785,396 300.870,125	21.748
37	427.785,396 300.870,125	38	427.802,588 300.868,286	17.29	38	427.802,588 300.868,286	39	427.815,387 300.848,309	23.725	39	427.815,387 300.848,309	40	427.820,419 300.840,455	9.328
40	427.820,419 300.840,455	41	427.835,667 300.838,712	15.347	41	427.835,667 300.838,712	42	427.843,257 300.838,337	7.599	42	427.843,257 300.838,337	43	427.864,897 300.837,267	21.666
43	427.864,897 300.837,267	44	427.871,387 300.836,963	6.497	44	427.871,387 300.836,963	45	427.872,6 300.836,906	1.214	45	427.872,6 300.836,906	46	427.887,963 300.836,186	15.38
46	427.887,963 300.836,186	47	427.901,464 300.835,554	13.516	47	427.901,464 300.835,554	48	427.912,111 300.835,702	10.648	48	427.912,111 300.835,702	49	427.926,783 300.835,906	14.673
49	427.926,783 300.835,906	50	427.936,205 300.836,037	9.423	50	427.936,205 300.836,037	51	427.936,262 300.836,038	0.057	51	427.936,262 300.836,038	52	427.938,31 300.836,066	2.048
52	427.938,31 300.836,066	53	427.943,438 300.836,653	5.161	53	427.943,438 300.836,653	54	427.945,626 300.836,903	2.202	54	427.945,626 300.836,903	55	427.953,905 300.850,795	16.172
55	427.953,905 300.850,795	56	427.962,188 300.858,789	11.511	56	427.962,188 300.858,789	57	427.963,328 300.860,061	1.708	57	427.963,328 300.860,061	58	427.968,4 300.865,724	7.602
58	427.968,4 300.865,724	59	427.975,383 300.870,082	8.231	59	427.975,383 300.870,082	60	427.980,157 300.871,7	5.041	60	427.980,157 300.871,7	61	428.001,387 300.878,894	22.416
61	428.001,387 300.878,894	62	428.007,51 300.879,47	6.15	62	428.007,51 300.879,47	63	428.015,714 300.880,243	8.24	63	428.015,714 300.880,243	64	428.030,497 300.881,904	14.876
64	428.030,497 300.881,904	65	428.043,709 300.882,011	13.212	65	428.043,709 300.882,011	66	428.062,237 300.882,162	18.529	66	428.062,237 300.882,162	67	428.069,034 300.882,217	6.797
67	428.069,034 300.882,217	68	428.071,12 300.882,165	2.087	68	428.071,12 300.882,165	69	428.077,581 300.881,912	6.466	69	428.077,581 300.881,912	70	428.094,286 300.881,258	16.718
70	428.094,286 300.881,258	71	428.095,137 300.881,225	0.852	71	428.095,137 300.881,225	72	428.097,769 300.881,125	2.634	72	428.097,769 300.881,125	73	428.096,478 300.885,177	4.253
73	428.096,478 300.885,177	74	428.094,438 300.885,255	2.041	74	428.094,438 300.885,255	75	428.069,094 300.886,218	25.362	75	428.069,094 300.886,218	76	428.064,74 300.886,182	4.354
76	428.064,74 300.886,182	77	428.049,125 300.886,055	15.616	77	428.049,125 300.886,055	78	428.041,188 300.885,991	7.937	78	428.041,188 300.885,991	79	428.030,257 300.885,902	10.931
79	428.030,257 300.885,902	80	428.022,404 300.885,02	7.902	80	428.022,404 300.885,02	81	428.017,1 300.884,424	5.337	81	428.017,1 300.884,424	82	428.015,303 300.884,222	1.808
82	428.015,303 300.884,222	83	428.012,221 300.883,932	3.096	83	428.012,221 300.883,932	84	428.009,807 300.883,704	2.425	84	428.009,807 300.883,704	85	428.007,402 300.883,478	2.416
85	428.007,402 300.883,478	86	428.000,546 300.882,833	6.886	86	428.000,546 300.882,833	87	427.995,756 300.881,209	5.058	87	427.995,756 300.881,209	88	427.988,816 300.878,858	7.327
88	427.988,816 300.878,858	89	427.984,699 300.877,462	4.347	89	427.984,699 300.877,462	90	427.973,659 300.873,721	11.657	90	427.973,659 300.873,721	91	427.965,8 300.868,816	9.264
91	427.965,8 300.868,816	92	427.961,853 300.864,409	5.916	92	427.961,853 300.864,409	93	427.959,306 300.861,566	3.817	93	427.959,306 300.861,566	94	427.950,743 300.853,302	11.9
94	427.950,743 300.853,302	95	427.943,204 300.840,652	14.726	95	427.943,204 300.840,652	96	427.938,536 300.840,118	4.698	96	427.938,536 300.840,118	97	427.938,054 300.840,063	0.485
97	427.938,054 300.840,063	98	427.935,453 300.840,027	2.601	98	427.935,453 300.840,027	99	427.932,598 300.839,987	2.855	99	427.932,598 300.839,987	100	427.923,036 300.839,854	9.563
100	427.923,036 300.839,854	101	427.913,406 300.839,72	9.631	101	427.913,406 300.839,72	102	427.907,623 300.839,64	5.784	102	427.907,623 300.839,64	103	427.904,742 300.839,6	2.881
103	427.904,742 300.839,6	104	427.901,868 300.839,56	2.874	104	427.901,868 300.839,56	105	427.901,529 300.839,555	0.339	105	427.901,529 300.839,555	106	427.899,075 300.839,67	2.457
106	427.899,075 300.839,67	107	427.893,052 300.839,952	6.03	107	427.893,052 300.839,952	108	427.874,588 300.840,818	18.484	108	427.874,588 300.840,818	109	427.869,528 300.841,055	5.066
109	427.869,528 300.841,055	110	427.865,074 300.841,263	4.459	110	427.865,074 300.841,263	111	427.853,034 300.841,858	12.055	111	427.853,034 300.841,858	112	427.846,204 300.842,196	6.838
112	427.846,204 300.842,196	113	427.843,468 300.842,331	2.739	113	427.843,468 300.842,331	114	427.835,993 300.842,701	7.484	114	427.835,993 300.842,701	115	427.833,53 300.842,982	2.479
115	427.833,53 300.842,982	116	427.832,206 300.843,134	1.333	116	427.832,206 300.843,134	117	427.829,556 300.843,437	2.667	117	427.829,556 300.843,437	118	427.822,762 300.844,213	6.838

Punct început	X / Y	Punct sfârșit	X / Y	Lungime segment	Punct început	X / Y	Punct sfârșit	X / Y	Lungime segment	Punct început	X / Y	Punct sfârșit	X / Y	Lungime segment
118	427.822,762 300.844,213	119	427.821,659 300.845,935	2.045	119	427.821,659 300.845,935	120	427.815,375 300.855,743	11.648	120	427.815,375 300.855,743	121	427.811,923 300.861,13	6.398
121	427.811,923 300.861,13	122	427.809,502 300.864,91	4.489	122	427.809,502 300.864,91	123	427.804,921 300.872,059	8.491	123	427.804,921 300.872,059	124	427.790,079 300.873,647	14.927
124	427.790,079 300.873,647	125	427.777,121 300.875,033	13.032	125	427.777,121 300.875,033	126	427.773,574 300.875,413	3.567	126	427.773,574 300.875,413	127	427.760,52 300.876,809	13.128
127	427.760,52 300.876,809	128	427.756,946 300.877,191	3.594	128	427.756,946 300.877,191	129	427.753,367 300.877,574	3.599	129	427.753,367 300.877,574	130	427.749,782 300.877,958	3.606
130	427.749,782 300.877,958	131	427.746,191 300.878,342	3.611	131	427.746,191 300.878,342	132	427.742,595 300.878,726	3.616	132	427.742,595 300.878,726	133	427.738,992 300.879,112	3.624
133	427.738,992 300.879,112	134	427.726,599 300.880,438	12.464	134	427.726,599 300.880,438	135	427.723,966 300.880,629	2.64	135	427.723,966 300.880,629	136	427.714,548 300.881,314	9.443
136	427.714,548 300.881,314	137	427.712,839 300.881,435	1.713	137	427.712,839 300.881,435	138	427.702,178 300.882,189	10.688	138	427.702,178 300.882,189	139	427.692,199 300.882,895	10.004
139	427.692,199 300.882,895	140	427.687,195 300.883,249	5.017	140	427.687,195 300.883,249	141	427.682,181 300.883,604	5.027	141	427.682,181 300.883,604	142	427.669,642 300.884,491	12.57
142	427.669,642 300.884,491	143	427.656,612 300.885,413	13.063	143	427.656,612 300.885,413	144	427.649,201 300.885,938	7.43	144	427.649,201 300.885,938	145	427.645,386 300.886,208	3.825
145	427.645,386 300.886,208	146	427.641,566 300.886,478	3.83	146	427.641,566 300.886,478	147	427.628,789 300.887,382	12.809	147	427.628,789 300.887,382	148	427.614,661 300.888,382	14.163
148	427.614,661 300.888,382	149	427.605,657 300.889,019	9.027	149	427.605,657 300.889,019	150	427.601,802 300.889,292	3.865	150	427.601,802 300.889,292	151	427.597,948 300.889,565	3.864
151	427.597,948 300.889,565	152	427.583,834 300.890,563	14.149	152	427.583,834 300.890,563	153	427.579,99 300.890,835	3.854	153	427.579,99 300.890,835	154	427.577,222 300.891,031	2.775
154	427.577,222 300.891,031	155	427.564,424 300.891,937	12.83	155	427.564,424 300.891,937	156	427.510,388 300.895,761	54.171	156	427.510,388 300.895,761	157	427.455,291 300.899,659	55.235
157	427.455,291 300.899,659	158	427.444,378 300.900,46	10.942	158	427.444,378 300.900,46	159	427.399,124 300.903,778	45.375	159	427.399,124 300.903,778	160	427.355,291 300.906,992	43.951
160	427.355,291 300.906,992	161	427.293,421 300.908,615	61.891	161	427.293,421 300.908,615	162	427.278,703 300.908,741	14.719	162	427.278,703 300.908,741	1	427.270,952 300.909,204	7.765

** Lungimile segmentelor sunt determinate în planul de proiecție Stereo 70 și sunt rotunjite la 1 milimetru.

*** Distanța dintre puncte este formată din segmente cumulate ce sunt mai mici decât valoarea 1 milimetru.

**DATE DESPRE IMOBILUL NR. 6166**

Oficiul de Cadastru și Publicitate Imobiliară DOLJ
Biroul de Cadastru și Publicitate Imobiliară Craiova

A. Partea I. Descrierea imobilului

TEREN Necunoscut

Adresa: Loc. Fântânele, Jud. Dolj, DE 102/5

Nr. Crt	Nr cadastral Nr. topografic	Suprafața* (mp)	Observații / Referințe
A1		1.971	Sector cadastral:33 Teren neimprejmuț; Imobil traversat de limita de UAT Leu. Conform PUG aprobat prin HCL 28/2015, suprafata intravilan = 599 mp, suprafata extravilan = 1372 mp.

B. Partea II. Proprietari și acte

Inscrieri privitoare la dreptul de proprietate și alte drepturi reale	Referințe
/	
Act Normativ nr. LEGEA 7, din 13/03/1996 emis de PARLAMENTUL ROMÂNIEI (art. 13 alin. 15);	
B1	Inscrierea provizorie, drept de PROPRIETATE, dobandit prin Lege, cota actuala 1/1, cota initiala 1/1
1) NEIDENTIFICAT NEIDENTIFICAT, CIF:0000000000000	

C. Partea III. SARCINI .

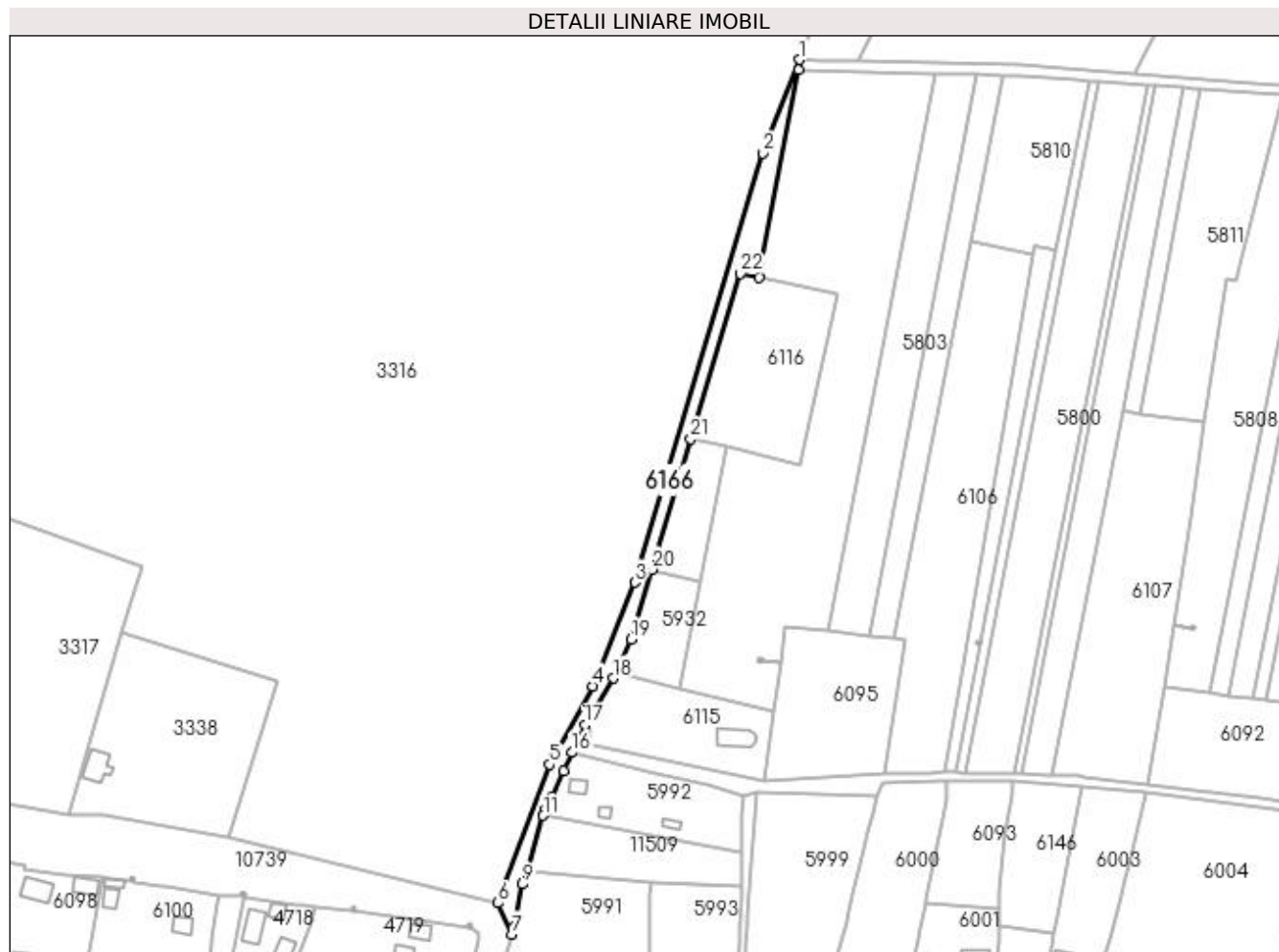
Inscrieri privind dezmembramintele dreptului de proprietate, drepturi reale de garanție și sarcini	Referințe
NU SUNT	

Anexa Nr. 1 La Partea I

Teren

Nr cadastral	Suprafața (mp)*	Observații / Referințe
	1.971	Imobil traversat de limita de UAT Leu. Conform PUG aprobat prin HCL 28/2015, suprafata intravilan = 599 mp, suprafata extravilan = 1372 mp.

* Suprafața este determinată în planul de proiecție Stereo 70.



Date referitoare la teren

Crt	Categorie folosință	Intra vilan	Suprafața (mp)	Tarla	Parcelă	Nr. topo	Observații / Referințe
1	drum	NU	1.372	DE 102/5	-	-	
2	drum	DA	599	DE 102/5	-	-	

Lungime Segmente

1) Valorile lungimilor segmentelor sunt obținute din proiecție în plan.

Punct început	X / Y	Punct sfârșit	X / Y	Lungime segment (** (m)
1	427.270,952 300.909,204	2	427.257,239 300.873,437	38.306
3	427.208,262 300.709,358	4	427.192,123 300.669,721	42.797
5	427.175,595 300.639,748	6	427.155,962 300.586,883	56.393
7	427.161,091 300.574,875	8	427.161,728 300.577,805	2.998

Punct început	X / Y	Punct sfârșit	X / Y	Lungime segment (** (m)
2	427.257,239 300.873,437	3	427.208,262 300.709,358	171.233
4	427.192,123 300.669,721	5	427.175,595 300.639,748	34.228
6	427.155,962 300.586,883	7	427.161,091 300.574,875	13.058
8	427.161,728 300.577,805	9	427.165,244 300.593,983	16.556

Punct început	X / Y	Punct sfârșit	X / Y	Lungime segment (** (m)
9	427.165,244 300.593,983	10	427.166,752 300.598,749	4.999
11	427.173,207 300.620,224	12	427.173,771 300.622,1	1.959
13	427.174,008 300.622,604	14	427.176,224 300.627,321	5.212
15	427.180,989 300.637,462	16	427.184,119 300.644,332	7.549
17	427.189,25 300.654,831	18	427.200,025 300.672,79	20.943
19	427.206,653 300.687,693	20	427.214,595 300.714,295	27.762
21	427.229,528 300.764,312	22	427.248,598 300.827,388	65.896
23	427.255,546 300.825,928	24	427.270,863 300.905,206	80.744

Punct început	X / Y	Punct sfârșit	X / Y	Lungime segment (** (m)
10	427.166,752 300.598,749	11	427.173,207 300.620,224	22.424
12	427.173,771 300.622,1	13	427.174,008 300.622,604	0.557
14	427.176,224 300.627,321	15	427.180,989 300.637,462	11.205
16	427.184,119 300.644,332	17	427.189,25 300.654,831	11.686
18	427.200,025 300.672,79	19	427.206,653 300.687,693	16.31
20	427.214,595 300.714,295	21	427.229,528 300.764,312	52.199
22	427.248,598 300.827,388	23	427.255,546 300.825,928	7.1
24	427.270,863 300.905,206	1	427.270,952 300.909,204	3.999

** Lungimile segmentelor sunt determinate în planul de proiecție Stereo 70 și sunt rotunjite la 1 milimetru.

*** Distanța dintre puncte este formată din segmente cumulate ce sunt mai mici decât valoarea 1 milimetru.

**DATE DESPRE IMOBILUL NR. 6178**

Oficiul de Cadastru și Publicitate Imobiliară DOLJ
Biroul de Cadastru și Publicitate Imobiliară Craiova

A. Partea I. Descrierea imobilului

TEREN Necunoscut

Adresa: Loc. Tartal, Jud. Dolj, DE 102/1

Nr. Crt	Nr cadastral Nr. topografic	Suprafața* (mp)	Observații / Referințe
A1		6.276	Sector cadastral:33 Teren neimprejmuit; Conform PUG aprobat prin HCL 28/2015, suprafata intravilan =1911 mp, suprafata extravilan =4365 mp.

B. Partea II. Proprietari și acte

Inscrieri privitoare la dreptul de proprietate și alte drepturi reale	Referințe
/	
Act Normativ nr. LEGEA 7, din 13/03/1996 emis de PARLAMENTUL ROMÂNIEI (art. 13 alin. 15);	
B1	A1
Inscrierea provizorie, drept de PROPRIETATE, dobandit prin Lege, cota actuala 1/1, cota initiala 1/1 1) NEIDENTIFICAT NEIDENTIFICAT, CIF:0000000000000	

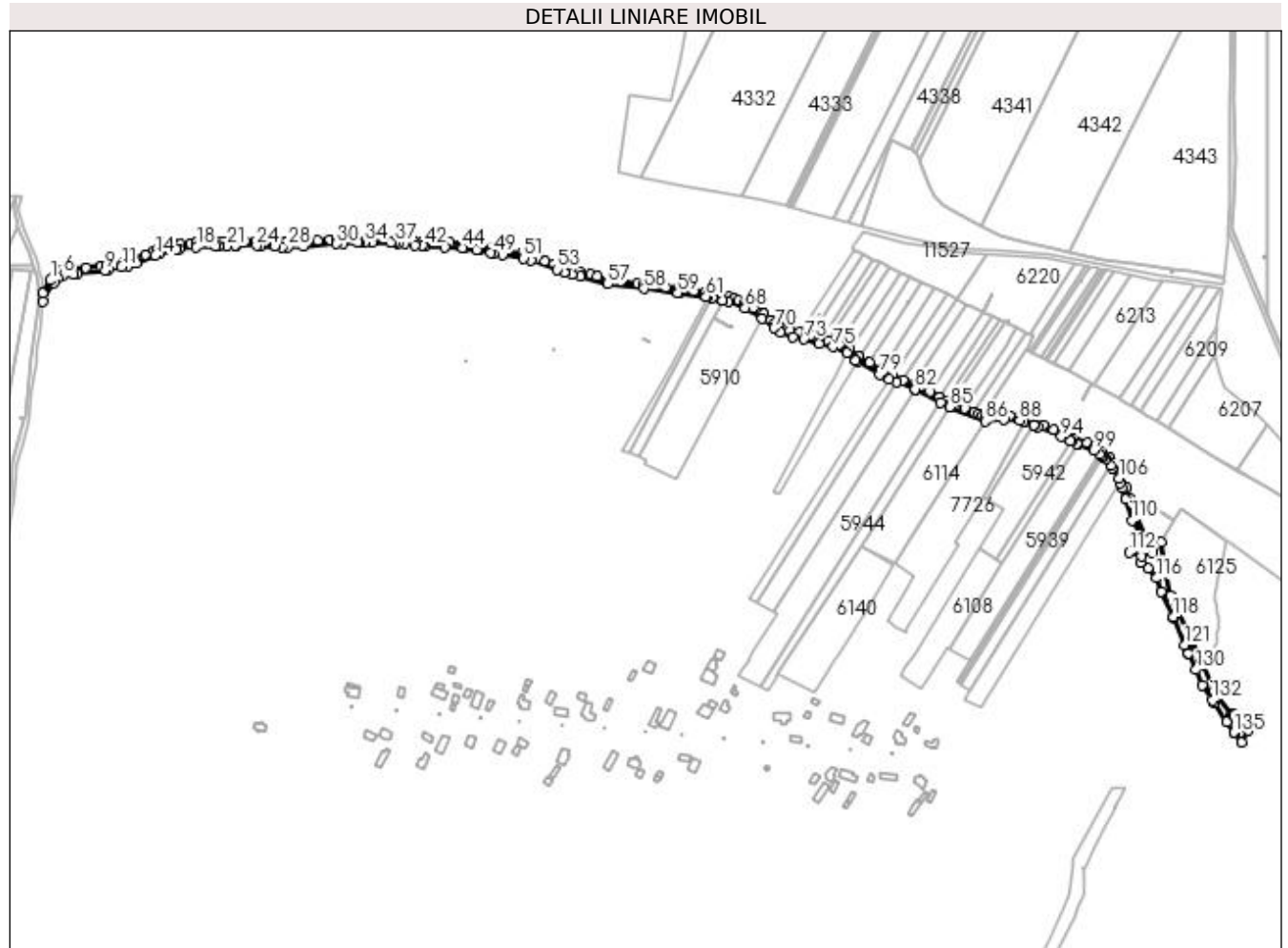
C. Partea III. SARCINI .

Inscrieri privind dezmembramintele dreptului de proprietate, drepturi reale de garanție și sarcini	Referințe
NU SUNT	

Anexa Nr. 1 La Partea I**Teren**

Nr cadastral	Suprafața (mp)*	Observații / Referințe
	6.276	Conform PUG aprobat prin HCL 28/2015, suprafața intravilan =1911 mp, suprafața extravilan =4365 mp.

* Suprafața este determinată în planul de proiecție Stereo 70.

**Date referitoare la teren**

Crt	Categorie folosință	Intra vilan	Suprafața (mp)	Tarla	Parcelă	Nr. topo	Observații / Referințe
1	drum	NU	4.365	DE 102/1	-	-	
2	drum	DA	1.911	DE 102/1	-	-	

Lungime Segmente

1) Valorile lungimilor segmentelor sunt obținute din proiecție în plan.

Punct început	X / Y	Punct sfârșit	X / Y	Lungime segment	Punct început	X / Y	Punct sfârșit	X / Y	Lungime segment	Punct început	X / Y	Punct sfârșit	X / Y	Lungime segment
1	428.112,427 300.872,197	2	428.105,54 300.860,427	13.637	2	428.105,54 300.860,427	3	428.105,684 300.852,753	7.675	3	428.105,684 300.852,753	4	428.115,747 300.869,952	19.927
4	428.115,747 300.869,952	5	428.118,838 300.873,938	5.044	5	428.118,838 300.873,938	6	428.123,798 300.876,844	5.749	6	428.123,798 300.876,844	7	428.133,23 300.877,914	9.492
7	428.133,23 300.877,914	8	428.136,673 300.878,341	3.469	8	428.136,673 300.878,341	9	428.162,656 300.881,566	26.182	9	428.162,656 300.881,566	10	428.165,356 300.881,901	2.721
10	428.165,356 300.881,901	11	428.177,802 300.884,438	12.702	11	428.177,802 300.884,438	12	428.183,36 300.885,57	5.672	12	428.183,36 300.885,57	13	428.190,761 300.888,39	7.92
13	428.190,761 300.888,39	14	428.208,648 300.895,204	19.141	14	428.208,648 300.895,204	15	428.213,025 300.896,559	4.582	15	428.213,025 300.896,559	16	428.227,72 300.901,107	15.383

Punct început	X / Y	Punct sfârșit	X / Y	Lungime segment	Punct început	X / Y	Punct sfârșit	X / Y	Lungime segment	Punct început	X / Y	Punct sfârșit	X / Y	Lungime segment
16	428.227,72 300.901,107	17	428.230,278 300.901,31	2.566	17	428.230,278 300.901,31	18	428.246,511 300.902,599	16.284	18	428.246,511 300.902,599	19	428.264,099 300.903,65	17.619
19	428.264,099 300.903,65	20	428.266,468 300.903,792	2.373	20	428.266,468 300.903,792	21	428.274,596 300.903,9	8.129	21	428.274,596 300.903,9	22	428.282,198 300.904,001	7.603
22	428.282,198 300.904,001	23	428.282,738 300.904,009	0.54	23	428.282,738 300.904,009	24	428.301,681 300.904,107	18.943	24	428.301,681 300.904,107	25	428.305,185 300.903,886	3.511
25	428.305,185 300.903,886	26	428.317,831 300.903,09	12.671	26	428.317,831 300.903,09	27	428.325,158 300.902,628	7.342	27	428.325,158 300.902,628	28	428.330,3 300.902,772	5.144
28	428.330,3 300.902,772	29	428.344,509 300.903,168	14.215	29	428.344,509 300.903,168	30	428.375,207 300.905,785	30.809	30	428.375,207 300.905,785	31	428.380,588 300.905,924	5.383
31	428.380,588 300.905,924	32	428.394,395 300.907,196	13.865	32	428.394,395 300.907,196	33	428.395,117 300.907,262	0.725	33	428.395,117 300.907,262	34	428.401,011 300.907,219	5.894
34	428.401,011 300.907,219	35	428.407,674 300.907,169	6.663	35	428.407,674 300.907,169	36	428.424,294 300.907,045	16.62	36	428.424,294 300.907,045	37	428.429,035 300.906,561	4.766
37	428.429,035 300.906,561	38	428.431,125 300.906,348	2.101	38	428.431,125 300.906,348	39	428.437,396 300.905,707	6.304	39	428.437,396 300.905,707	40	428.447,293 300.904,696	9.949
40	428.447,293 300.904,696	41	428.453,428 300.904,069	6.167	41	428.453,428 300.904,069	42	428.456,531 300.903,906	3.107	42	428.456,531 300.903,906	43	428.474,22 300.902,98	17.713
43	428.474,22 300.902,98	44	428.490,573 300.902,123	16.375	44	428.490,573 300.902,123	45	428.492,197 300.901,945	1.634	45	428.492,197 300.901,945	46	428.503,363 300.900,435	11.268
46	428.503,363 300.900,435	47	428.505,846 300.899,875	2.545	47	428.505,846 300.899,875	48	428.516,613 300.897,445	11.038	48	428.516,613 300.897,445	49	428.518,915 300.896,925	2.36
49	428.518,915 300.896,925	50	428.527,293 300.895,622	8.479	50	428.527,293 300.895,622	51	428.546,774 300.892,593	19.715	51	428.546,774 300.892,593	52	428.553,775 300.890,192	7.401
52	428.553,775 300.890,192	53	428.577,162 300.882,172	24.724	53	428.577,162 300.882,172	54	428.584,41 300.879,686	7.662	54	428.584,41 300.879,686	55	428.591,42 300.877,782	7.264
55	428.591,42 300.877,782	56	428.598,76 300.875,788	7.606	56	428.598,76 300.875,788	57	428.624,107 300.868,902	26.266	57	428.624,107 300.868,902	58	428.657,107 300.864,575	33.282
58	428.657,107 300.864,575	59	428.688,217 300.860,495	31.376	59	428.688,217 300.860,495	60	428.689,826 300.860,284	1.623	60	428.689,826 300.860,284	61	428.714,18 300.857,09	24.563
61	428.714,18 300.857,09	62	428.715,504 300.856,794	1.357	62	428.715,504 300.856,794	63	428.720,184 300.855,964	4.753	63	428.720,184 300.855,964	64	428.720,193 300.855,963	0.009
64	428.720,193 300.855,963	65	428.729,078 300.854,066	9.085	65	428.729,078 300.854,066	66	428.729,087 300.854,064	0.009	66	428.729,087 300.854,064	67	428.734,545 300.852,898	5.581
67	428.734,545 300.852,898	68	428.750,046 300.846,865	16.634	68	428.750,046 300.846,865	69	428.765,83 300.837,151	18.534	69	428.765,83 300.837,151	70	428.776,895 300.828,599	13.985
70	428.776,895 300.828,599	71	428.782,28 300.824,437	6.806	71	428.782,28 300.824,437	72	428.794,218 300.820,507	12.568	72	428.794,218 300.820,507	73	428.803,952 300.818,167	10.011
73	428.803,952 300.818,167	74	428.818,246 300.813,784	14.951	74	428.818,246 300.813,784	75	428.830,905 300.811,226	12.915	75	428.830,905 300.811,226	76	428.843,291 300.805,642	13.587
76	428.843,291 300.805,642	77	428.851,522 300.798,9	10.64	77	428.851,522 300.798,9	78	428.853,325 300.797,827	2.098	78	428.853,325 300.797,827	79	428.873,461 300.785,839	23.434
79	428.873,461 300.785,839	80	428.882,277 300.781,303	9.914	80	428.882,277 300.781,303	81	428.889,188 300.778,722	7.377	81	428.889,188 300.778,722	82	428.905,976 300.772,45	17.921
82	428.905,976 300.772,45	83	428.906,645 300.772,109	0.751	83	428.906,645 300.772,109	84	428.929,577 300.760,397	25.75	84	428.929,577 300.760,397	85	428.937,774 300.756,211	9.204
85	428.937,774 300.756,211	86	428.970,249 300.743,091	35.025	86	428.970,249 300.743,091	87	428.987,915 300.744,291	17.707	87	428.987,915 300.744,291	88	429.002,014 300.743,958	14.103
88	429.002,014 300.743,958	89	429.006,044 300.742,547	4.27	89	429.006,044 300.742,547	90	429.006,439 300.742,409	0.418	90	429.006,439 300.742,409	91	429.015,067 300.739,394	9.14
91	429.015,067 300.739,394	92	429.015,078 300.739,39	0.012	92	429.015,078 300.739,39	93	429.019,036 300.738,008	4.192	93	429.019,036 300.738,008	94	429.040,322 300.728,789	23.197
94	429.040,322 300.728,789	95	429.048,454 300.725,268	8.862	95	429.048,454 300.725,268	96	429.049,274 300.724,913	0.894	96	429.049,274 300.724,913	97	429.054,467 300.722,665	5.659
97	429.054,467 300.722,665	98	429.055,346 300.722,324	0.943	98	429.055,346 300.722,324	99	429.070,623 300.716,383	16.392	99	429.070,623 300.716,383	100	429.075,597 300.712,605	6.246
100	429.075,597 300.712,605	101	429.077,221 300.711,372	2.039	101	429.077,221 300.711,372	102	429.078,845 300.710,138	2.04	102	429.078,845 300.710,138	103	429.081,153 300.708,384	2.899
103	429.081,153 300.708,384	104	429.085,659 300.702,764	7.203	104	429.085,659 300.702,764	105	429.087,638 300.700,295	3.164	105	429.087,638 300.700,295	106	429.093,084 300.690,601	11.119
106	429.093,084 300.690,601	107	429.094,533 300.686,592	4.263	107	429.094,533 300.686,592	108	429.096,312 300.681,672	5.232	108	429.096,312 300.681,672	109	429.099,587 300.671,73	10.468
109	429.099,587 300.671,73	110	429.105,316 300.652,276	20.28	110	429.105,316 300.652,276	111	429.113,613 300.637,593	16.865	111	429.113,613 300.637,593	112	429.103,004 300.622,553	18.405
112	429.103,004 300.622,553	113	429.114,358 300.619,287	11.814	113	429.114,358 300.619,287	114	429.112,933 300.612,965	6.481	114	429.112,933 300.612,965	115	429.120,194 300.608,482	8.533

Punct început	X / Y	Punct sfârşit	X / Y	Lungime segment	Punct început	X / Y	Punct sfârşit	X / Y	Lungime segment	Punct început	X / Y	Punct sfârşit	X / Y	Lungime segment
115	429.120,194 300.608,482	116	429.127,834 300.599,14	12.068	116	429.127,834 300.599,14	117	429.132,443 300.586,365	13.581	117	429.132,443 300.586,365	118	429.142,91 300.563,587	25.068
118	429.142,91 300.563,587	119	429.142,912 300.563,583	0.004	119	429.142,912 300.563,583	120	429.143,523 300.562,253	1.464	120	429.143,523 300.562,253	121	429.153,758 300.537,725	26.578
121	429.153,758 300.537,725	122	429.157,119 300.530,366	8.09	122	429.157,119 300.530,366	123	429.157,444 300.530,514	0.357	123	429.157,444 300.530,514	124	429.157,096 300.531,004	0.601
124	429.157,096 300.531,004	125	429.158,075 300.531,698	1.2	125	429.158,075 300.531,698	126	429.158,77 300.530,721	1.199	126	429.158,77 300.530,721	127	429.157,792 300.530,025	1.2
127	429.157,792 300.530,025	128	429.157,447 300.530,51	0.595	128	429.157,447 300.530,51	129	429.157,122 300.530,362	0.357	129	429.157,122 300.530,362	130	429.164,112 300.515,058	16.825
130	429.164,112 300.515,058	131	429.169,774 300.500,867	15.279	131	429.169,774 300.500,867	132	429.178,962 300.487,427	16.28	132	429.178,962 300.487,427	133	429.180,962 300.484,589	3.472
133	429.180,962 300.484,589	134	429.192,108 300.467,545	20.365	134	429.192,108 300.467,545	135	429.198,779 300.457,39	12.15	135	429.198,779 300.457,39	136	429.198,99 300.457,069	0.384
136	429.198,99 300.457,069	137	429.205,913 300.448,313	11.162	137	429.205,913 300.448,313	138	429.211,647 300.459,291	12.385	138	429.211,647 300.459,291	139	429.198,715 300.473,178	18.976
139	429.198,715 300.473,178	140	429.198,037 300.474,027	1.087	140	429.198,037 300.474,027	141	429.197,899 300.473,917	0.176	141	429.197,899 300.473,917	142	429.198,246 300.473,428	0.6
142	429.198,246 300.473,428	143	429.197,269 300.472,733	1.199	143	429.197,269 300.472,733	144	429.196,573 300.473,711	1.2	144	429.196,573 300.473,711	145	429.197,552 300.474,406	1.201
145	429.197,552 300.474,406	146	429.197,896 300.473,921	0.595	146	429.197,896 300.473,921	147	429.198,034 300.474,031	0.176	147	429.198,034 300.474,031	148	429.180,492 300.495,998	28.112
148	429.180,492 300.495,998	149	429.179,507 300.498,205	2.417	149	429.179,507 300.498,205	150	429.179,505 300.498,209	0.004	150	429.179,505 300.498,209	151	429.170,5 300.518,379	22.089
151	429.170,5 300.518,379	152	429.169,344 300.520,968	2.835	152	429.169,344 300.520,968	153	429.168,975 300.521,795	0.906	153	429.168,975 300.521,795	154	429.159,985 300.541,089	21.286
154	429.159,985 300.541,089	155	429.140,928 300.582,922	45.969	155	429.140,928 300.582,922	156	429.134,667 300.609,221	27.034	156	429.134,667 300.609,221	157	429.134,216 300.613,098	3.903
157	429.134,216 300.613,098	158	429.134,215 300.613,102	0.004	158	429.134,215 300.613,102	159	429.132,021 300.631,957	18.982	159	429.132,021 300.631,957	160	429.124,162 300.622,018	12.671
160	429.124,162 300.622,018	161	429.108,704 300.654,929	36.36	161	429.108,704 300.654,929	162	429.102,972 300.672,486	18.469	162	429.102,972 300.672,486	163	429.099,995 300.681,82	9.797
163	429.099,995 300.681,82	164	429.094,561 300.693,951	13.292	164	429.094,561 300.693,951	165	429.090,393 300.701,132	8.303	165	429.090,393 300.701,132	166	429.090,39 300.701,136	0.005
166	429.090,39 300.701,136	167	429.088,789 300.703,895	3.19	167	429.088,789 300.703,895	168	429.084,527 300.709,104	6.73	168	429.084,527 300.709,104	169	429.077,898 300.715,034	8.894
169	429.077,898 300.715,034	170	429.071,089 300.719,791	8.306	170	429.071,089 300.719,791	171	429.064,234 300.722,993	7.566	171	429.064,234 300.722,993	172	429.052,193 300.727,142	12.736
172	429.052,193 300.727,142	173	429.043,918 300.730,772	9.036	173	429.043,918 300.730,772	174	429.033,321 300.735,598	11.644	174	429.033,321 300.735,598	175	429.024,166 300.739,476	9.942
175	429.024,166 300.739,476	176	429.010,367 300.745,564	15.082	176	429.010,367 300.745,564	177	429.001,212 300.747,593	9.377	177	429.001,212 300.747,593	178	428.992,915 300.747,864	8.301
178	428.992,915 300.747,864	179	428.977,631 300.747,644	15.286	179	428.977,631 300.747,644	180	428.970,621 300.747,255	7.021	180	428.970,621 300.747,255	181	428.968,221 300.748,224	2.588
181	428.968,221 300.748,224	182	428.964,392 300.749,771	4.13	182	428.964,392 300.749,771	183	428.960,329 300.751,413	4.382	183	428.960,329 300.751,413	184	428.951,755 300.754,877	9.247
184	428.951,755 300.754,877	185	428.939,93 300.759,654	12.753	185	428.939,93 300.759,654	186	428.939,436 300.759,854	0.533	186	428.939,436 300.759,854	187	428.934,854 300.762,194	5.145
187	428.934,854 300.762,194	188	428.928,783 300.765,294	6.817	188	428.928,783 300.765,294	189	428.919,653 300.769,957	10.252	189	428.919,653 300.769,957	190	428.910,493 300.774,635	10.285
190	428.910,493 300.774,635	191	428.907,591 300.776,117	3.259	191	428.907,591 300.776,117	192	428.905,237 300.776,997	2.513	192	428.905,237 300.776,997	193	428.895,464 300.780,647	10.432
193	428.895,464 300.780,647	194	428.885,792 300.784,26	10.325	194	428.885,792 300.784,26	195	428.884,015 300.784,924	1.897	195	428.884,015 300.784,924	196	428.875,049 300.790,268	10.438
196	428.875,049 300.790,268	197	428.864,358 300.796,64	12.446	197	428.864,358 300.796,64	198	428.854,872 300.802,293	11.043	198	428.854,872 300.802,293	199	428.854,53 300.802,559	0.433
199	428.854,53 300.802,559	200	428.846,205 300.809,028	10.543	200	428.846,205 300.809,028	201	428.845,755 300.809,378	0.57	201	428.845,755 300.809,378	202	428.836,531 300.813,726	10.197
202	428.836,531 300.813,726	203	428.834,123 300.814,861	2.662	203	428.834,123 300.814,861	204	428.826,032 300.817,029	8.376	204	428.826,032 300.817,029	205	428.821,761 300.818,174	4.422
205	428.821,761 300.818,174	206	428.820,194 300.818,669	1.643	206	428.820,194 300.818,669	207	428.810,032 300.821,881	10.658	207	428.810,032 300.821,881	208	428.806,943 300.822,857	3.24
208	428.806,943 300.822,857	209	428.799,69 300.824,493	7.435	209	428.799,69 300.824,493	210	428.790,871 300.826,483	9.041	210	428.790,871 300.826,483	211	428.788,762 300.826,959	2.162
211	428.788,762 300.826,959	212	428.788,056 300.827,133	0.727	212	428.788,056 300.827,133	213	428.785,267 300.827,82	2.872	213	428.785,267 300.827,82	214	428.784,058 300.828,118	1.245

Punct început	X / Y	Punct sfârșit	X / Y	Lungime segment	Punct început	X / Y	Punct sfârșit	X / Y	Lungime segment	Punct început	X / Y	Punct sfârșit	X / Y	Lungime segment
214	428.784,058 300.828,118	215	428.781,393 300.830,178	3.368	215	428.781,393 300.830,178	216	428.777,736 300.833,004	4.622	216	428.777,736 300.833,004	217	428.773,787 300.836,056	4.991
217	428.773,787 300.836,056	218	428.766,805 300.841,453	8.825	218	428.766,805 300.841,453	219	428.765,217 300.842,408	1.853	219	428.765,217 300.842,408	220	428.757,493 300.847,054	9.014
220	428.757,493 300.847,054	221	428.751,814 300.850,469	6.627	221	428.751,814 300.850,469	222	428.749,313 300.851,443	2.684	222	428.749,313 300.851,443	223	428.744,359 300.853,371	5.316
223	428.744,359 300.853,371	224	428.739,377 300.855,31	5.346	224	428.739,377 300.855,31	225	428.735,695 300.856,743	3.951	225	428.735,695 300.856,743	226	428.726,53 300.858,7	9.372
226	428.726,53 300.858,7	227	428.716,756 300.860,787	9.994	227	428.716,756 300.860,787	228	428.713,259 300.861,245	3.527	228	428.713,259 300.861,245	229	428.703,051 300.862,584	10.29 5
229	428.703,051 300.862,584	230	428.692,874 300.863,919	10.26 4	230	428.692,874 300.863,919	231	428.692,703 300.863,941	0.172	231	428.692,703 300.863,941	232	428.690,677 300.864,207	2.043
232	428.690,677 300.864,207	233	428.688,737 300.864,461	1.957	233	428.688,737 300.864,461	234	428.687,232 300.864,658	1.518	234	428.687,232 300.864,658	235	428.677,1 300.865,987	10.21 9
235	428.677,1 300.865,987	236	428.666,996 300.867,312	10.19 1	236	428.666,996 300.867,312	237	428.661,395 300.868,047	5.649	237	428.661,395 300.868,047	238	428.657,628 300.868,541	3.799
238	428.657,628 300.868,541	239	428.651,335 300.869,366	6.347	239	428.651,335 300.869,366	240	428.635,492 300.871,444	15.97 9	240	428.635,492 300.871,444	241	428.629,981 300.872,166	5.558
241	428.629,981 300.872,166	242	428.624,895 300.872,833	5.13	242	428.624,895 300.872,833	243	428.624,532 300.872,932	0.376	243	428.624,532 300.872,932	244	428.614,434 300.875,675	10.46 4
244	428.614,434 300.875,675	245	428.607,949 300.877,436	6.72	245	428.607,949 300.877,436	246	428.597,783 300.880,198	10.53 5	246	428.597,783 300.880,198	247	428.593,704 300.881,306	4.227
247	428.593,704 300.881,306	248	428.589,619 300.882,416	4.233	248	428.589,619 300.882,416	249	428.585,585 300.883,512	4.18	249	428.585,585 300.883,512	250	428.585,529 300.883,531	0.059
250	428.585,529 300.883,531	251	428.574,609 300.887,276	11.54 4	251	428.574,609 300.887,276	252	428.566,455 300.890,072	8.62	252	428.566,455 300.890,072	253	428.562,295 300.891,499	4.398
253	428.562,295 300.891,499	254	428.553,795 300.894,414	8.986	254	428.553,795 300.894,414	255	428.547,738 300.896,491	6.403	255	428.547,738 300.896,491	256	428.544,652 300.896,971	3.123
256	428.544,652 300.896,971	257	428.530,457 300.899,181	14.36 6	257	428.530,457 300.899,181	258	428.519,609 300.900,869	10.97 9	258	428.519,609 300.900,869	259	428.517,384 300.901,371	2.281
259	428.517,384 300.901,371	260	428.504,066 300.904,377	13.65 3	260	428.504,066 300.904,377	261	428.502,821 300.904,541	1.256	261	428.502,821 300.904,541	262	428.491,317 300.906,06	11.60 4
262	428.491,317 300.906,06	263	428.490,94 300.906,109	0.38	263	428.490,94 300.906,109	264	428.479,071 300.906,731	11.88 5	264	428.479,071 300.906,731	265	428.466,734 300.907,377	12.35 4
265	428.466,734 300.907,377	266	428.454,506 300.908,018	12.24 5	266	428.454,506 300.908,018	267	428.453,736 300.908,058	0.771	267	428.453,736 300.908,058	268	428.445,66 300.908,883	8.118
268	428.445,66 300.908,883	269	428.429,539 300.910,53	16.20 5	269	428.429,539 300.910,53	270	428.424,512 300.911,044	5.053	270	428.424,512 300.911,044	271	428.417,001 300.911,1	7.511
271	428.417,001 300.911,1	272	428.404,919 300.911,19	12.08 2	272	428.404,919 300.911,19	273	428.394,948 300.911,264	9.971	273	428.394,948 300.911,264	274	428.392,966 300.911,081	1.99
274	428.392,966 300.911,081	275	428.380,713 300.909,952	12.30 5	275	428.380,713 300.909,952	276	428.380,353 300.909,919	0.362	276	428.380,353 300.909,919	277	428.374,979 300.909,78	5.376
277	428.374,979 300.909,78	278	428.369,11 300.909,262	5.892	278	428.369,11 300.909,262	279	428.357,641 300.908,248	11.51 4	279	428.357,641 300.908,248	280	428.346,514 300.907,265	11.17
280	428.346,514 300.907,265	281	428.344,234 300.907,063	2.289	281	428.344,234 300.907,063	282	428.336,044 300.906,877	8.192	282	428.336,044 300.906,877	283	428.328,925 300.906,715	7.121
283	428.328,925 300.906,715	284	428.325,239 300.906,631	3.687	284	428.325,239 300.906,631	285	428.319,195 300.907,012	6.056	285	428.319,195 300.907,012	286	428.309,741 300.907,607	9.473
286	428.309,741 300.907,607	287	428.301,796 300.908,107	7.961	287	428.301,796 300.908,107	288	428.300,286 300.908,1	1.51	288	428.300,286 300.908,1	289	428.290,552 300.908,049	9.734
289	428.290,552 300.908,049	290	428.282,701 300.908,008	7.851	290	428.282,701 300.908,008	291	428.280,708 300.907,982	1.993	291	428.280,708 300.907,982	292	428.271,112 300.907,854	9.597
292	428.271,112 300.907,854	293	428.266,322 300.907,79	4.79	293	428.266,322 300.907,79	294	428.260,254 300.907,427	6.079	294	428.260,254 300.907,427	295	428.250,349 300.906,835	9.923
295	428.250,349 300.906,835	296	428.246,234 300.906,589	4.122	296	428.246,234 300.906,589	297	428.240,749 300.906,154	5.502	297	428.240,749 300.906,154	298	428.231,213 300.905,397	9.566
298	428.231,213 300.905,397	299	428.226,962 300.905,06	4.264	299	428.226,962 300.905,06	300	428.220,864 300.903,172	6.384	300	428.220,864 300.903,172	301	428.210,12 300.899,847	11.24 7
301	428.210,12 300.899,847	302	428.207,4 300.899,005	2.847	302	428.207,4 300.899,005	303	428.199,323 300.895,929	8.643	303	428.199,323 300.895,929	304	428.188,779 300.891,914	11.28 3
304	428.188,779 300.891,914	305	428.184,921 300.890,445	4.128	305	428.184,921 300.890,445	306	428.182,241 300.889,424	2.868	306	428.182,241 300.889,424	307	428.178,598 300.888,682	3.718
307	428.178,598 300.888,682	308	428.172,092 300.887,356	6.64	308	428.172,092 300.887,356	309	428.167,791 300.886,48	4.389	309	428.167,791 300.886,48	310	428.164,709 300.885,852	3.145
310	428.164,709 300.885,852	311	428.164,591 300.885,837	0.119	311	428.164,591 300.885,837	312	428.158,54 300.885,086	6.097	312	428.158,54 300.885,086	313	428.145,027 300.883,409	13.61 7

Punct început	X / Y	Punct sfârșit	X / Y	Lungime segment	Punct început	X / Y	Punct sfârșit	X / Y	Lungime segment	Punct început	X / Y	Punct sfârșit	X / Y	Lungime segment
313	428.145,027 300.883,409	314	428.132,759 300.881,886	12.362	314	428.132,759 300.881,886	315	428.126,323 300.881,156	6.477	315	428.126,323 300.881,156	316	428.122,506 300.880,723	3.841
316	428.122,506 300.880,723	317	428.116,15 300.876,999	7.367	317	428.116,15 300.876,999	1	428.112,427 300.872,197	6.076					

** Lungimile segmentelor sunt determinate în planul de proiecție Stereo 70 și sunt rotunjite la 1 milimetru.

*** Distanța dintre puncte este formată din segmente cumulate ce sunt mai mici decât valoarea 1 milimetru.

**DATE DESPRE IMOBILUL NR. 6179**

Oficiul de Cadastru și Publicitate Imobiliară DOLJ
Biroul de Cadastru și Publicitate Imobiliară Craiova

A. Partea I. Descrierea imobilului

TEREN Intravilan

Adresa: Loc. Tartal, Jud. Dolj, DS 102

Nr. Crt	Nr cadastral Nr. topografic	Suprafața* (mp)	Observații / Referințe
A1		702	Sector cadastral:33 Teren neimprejmuit;

B. Partea II. Proprietari și acte

Inscrieri privitoare la dreptul de proprietate și alte drepturi reale		Referințe
/		
Act Normativ nr. LEGEA 7, din 13/03/1996 emis de PARLAMENTUL ROMÂNIEI (art. 13 alin. 15);		
B1	Inscrierea provizorie, drept de PROPRIETATE, dobandit prin Lege, cota actuala 1/1, cota initiala 1/1 1) NEIDENTIFICAT NEIDENTIFICAT, CIF:0000000000000	A1

C. Partea III. SARCINI .

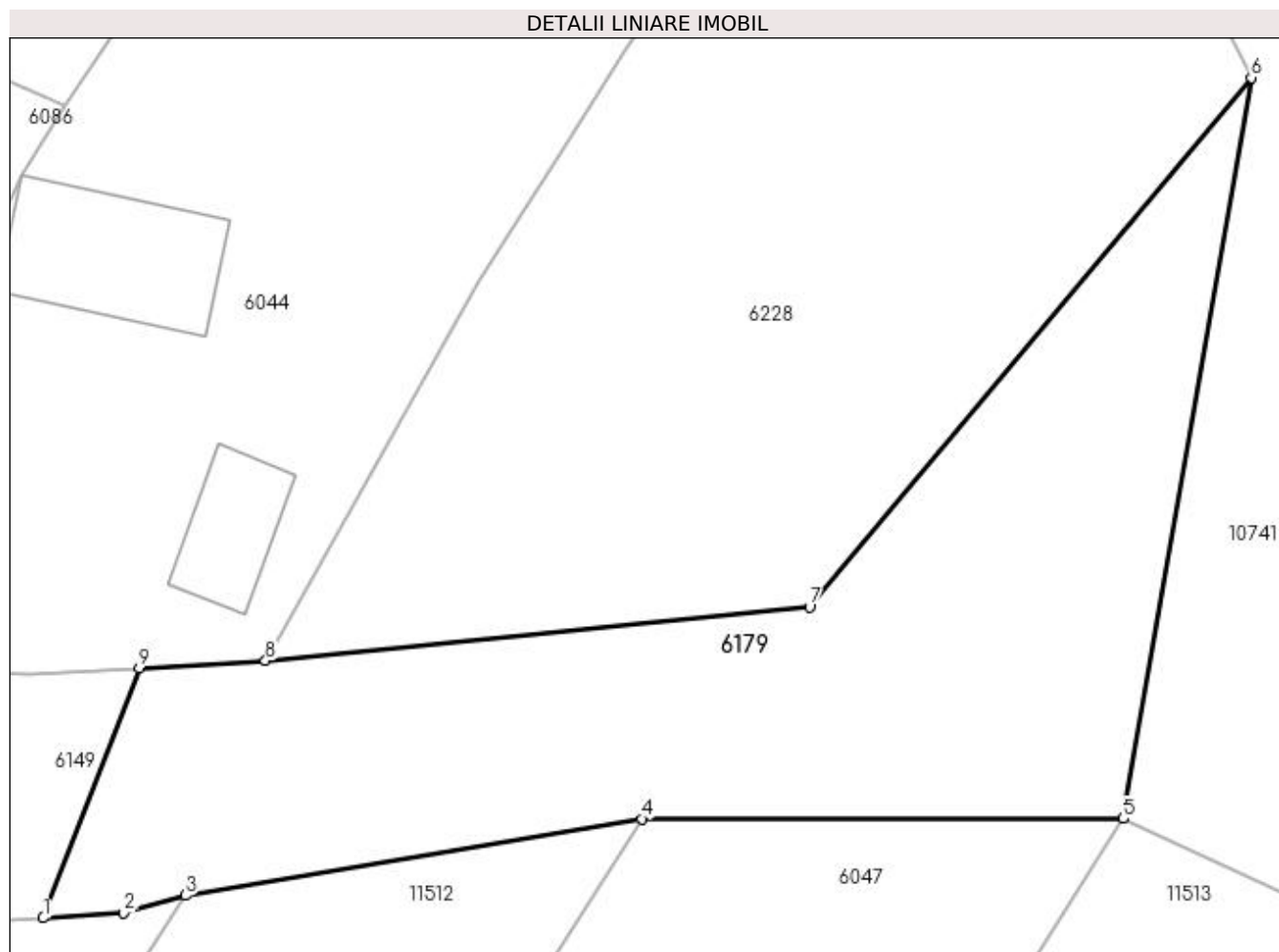
Inscrieri privind dezmembramintele dreptului de proprietate, drepturi reale de garanție și sarcini	Referințe
NU SUNT	

Anexa Nr. 1 La Partea I

Teren

Nr cadastral	Suprafața (mp)*	Observații / Referințe
	702	

* Suprafața este determinată în planul de proiecție Stereo 70.



Date referitoare la teren

Crt	Categorie folosință	Intravilan	Suprafața (mp)	Tarla	Parcelă	Nr. topo	Observații / Referințe
1	drum	DA	702	DS 102	-	-	

Lungime Segmente

1) Valorile lungimilor segmentelor sunt obținute din proiecție în plan.

Punct început	X / Y	Punct sfârșit	X / Y	Lungime segment (** (m)
1	429.304,502 300.515,441	2	429.308,299 300.515,675	3.804
2	429.308,299 300.515,675	3	429.311,207 300.516,503	3.024
3	429.311,207 300.516,503	4	429.332,723 300.520,12	21.818
4	429.332,723 300.520,12	5	429.355,418 300.520,131	22.695
5	429.355,418 300.520,131	6	429.361,452 300.555,043	35.43

Punct început	X / Y	Punct sfârșit	X / Y	Lungime segment (** (m)
6	429.361,452 300.555,043	7	429.340,631 300.530,105	32.487
7	429.340,631 300.530,105	8	429.314,982 300.527,569	25.774
8	429.314,982 300.527,569	9	429.309,03 300.527,22	5.962
9	429.309,03 300.527,22	1	429.304,502 300.515,441	12.619

** Lungimile segmentelor sunt determinate în planul de proiecție Stereo 70 și sunt rotunjite la 1 milimetru.

*** Distanța dintre puncte este formată din segmente cumulate ce sunt mai mici decât valoarea 1 milimetru.

**DATE DESPRE IMOBILUL NR. 6181**

Oficiul de Cadastru și Publicitate Imobiliară DOLJ
Biroul de Cadastru și Publicitate Imobiliară Craiova

A. Partea I. Descrierea imobilului

TEREN Extravilan

Adresa: Jud. Dolj, T47

Nr. Crt	Nr cadastral Nr. topografic	Suprafața* (mp)	Observații / Referințe
A1		1	Sector cadastral:33 Teren neimprejmuit; L 20 KV LEU ROBANEȘTI

Construcții

Crt	Nr cadastral Nr. topografic	Adresa	Observații / Referințe
A1.1		Jud. Dolj, T47	Nr. niveluri:1; S. construita la sol:1 mp; Stalp electric

B. Partea II. Proprietari și acte

Inscrieri privitoare la dreptul de proprietate și alte drepturi reale		Referințe
/		
Act Normativ nr. HG NR. 1705, din 29/11/2006 emis de GUVERNUL ROMANIEI (Legea 123 din 10.07.2012; Contract de concesiune nr. 6 din 20.06.2005; Act Aditional nr. 1 din 04.03.2016; Licenta pentru distributia energiei electrice nr. 14033 din 01.07.2002 si Anexa);		
B1	Intabulare, drept de PROPRIETATE, dobandit prin Lege, cota actuala 1/1, cota initiala 1/1 1) STATUL ROMAN - DOMENIUL PUBLIC, CIF:999999999999, LIPSA CUI	A1, A1.1
B2	Intabulare, drept de ADMINISTRARE, dobandit prin Lege, cota actuala 1/1, cota initiala 1/1 1) MINISTERUL ECONOMIEI SI COMERTULUI, CIF:999999999999, LIPSA CUI	A1, A1.1
B3	Intabulare, drept de CONCESIUNE pe o perioada de 49 de ani, dobandit prin Lege, cota actuala 1/1, cota initiala 1/1 1) CEZ DISTRIBUTIE SA, CIF:14491102	A1, A1.1

C. Partea III. SARCINI .

Inscrieri privind dezmembramintele dreptului de proprietate, drepturi reale de garanție și sarcini	Referințe
NU SUNT	

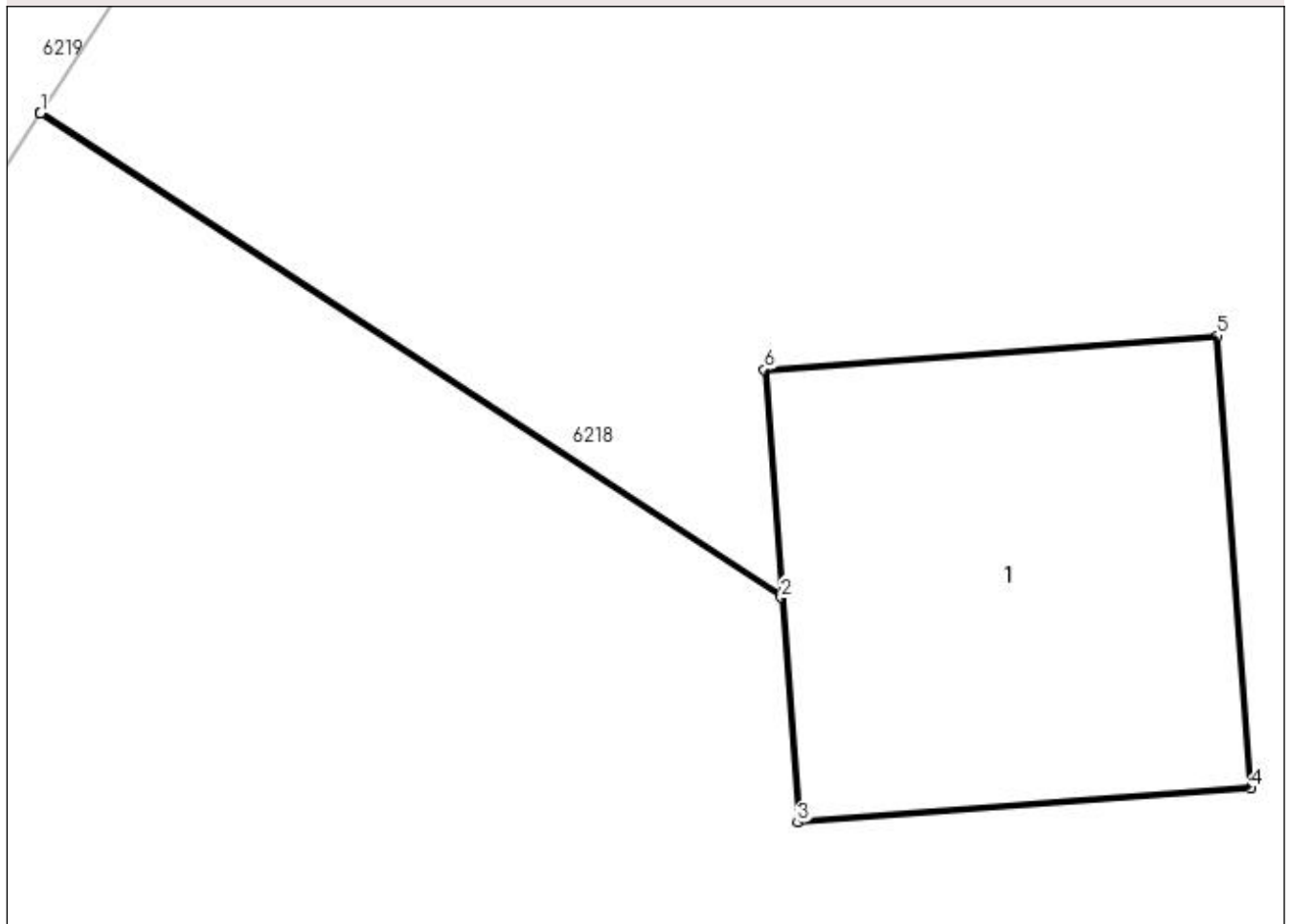
Anexa Nr. 1 La Partea I

Teren

Nr cadastral	Suprafața (mp)*	Observații / Referințe
	1	L 20 KV LEU ROBANEȘTI

* Suprafața este determinată în planul de proiecție Stereo 70.

DETALII LINIARE IMOBIL



Date referitoare la teren

Crt	Categorie folosință	Intra vilan	Suprafața (mp)	Tarla	Parcelă	Nr. topo	Observații / Referințe
1	curți construcții	NU	1	47	75/1	-	

Date referitoare la construcții

Crt	Număr	Destinație construcție	Supraf. (mp)	Situație juridică	Observații / Referințe
A1.1		construcții industriale și edilitare	1	Cu acte	Nr. niveluri:1; S. construită la sol:1 mp; Stalp electric

Lungime Segmente

1) Valorile lungimilor segmentelor sunt obținute din proiecție în plan.

Punct început	X / Y	Punct sfârșit	X / Y	Lungime segment (** (m)
1	429.057,252 300.871,693	2	429.059,211 300.870,413	2.34
2	429.059,211 300.870,413	3	429.059,255 300.869,819	0.596
3	429.059,255 300.869,819	4	429.060,452 300.869,909	1.2

Punct început	X / Y	Punct sfârșit	X / Y	Lungime segment (** (m)
4	429.060,452 300.869,909	5	429.060,363 300.871,105	1.199
5	429.060,363 300.871,105	6	429.059,166 300.871,016	1.2
6	429.059,166 300.871,016	7	429.059,211 300.870,418	0.6
7	429.059,211 300.870,418	8	429.057,255 300.871,697	2.337
8	429.057,255 300.871,697	1	429.057,252 300.871,693	0.005

** Lungimile segmentelor sunt determinate în planul de proiecție Stereo 70 și sunt rotunjite la 1 milimetru.

*** Distanța dintre puncte este formată din segmente cumulate ce sunt mai mici decât valoarea 1 milimetru.

**DATE DESPRE IMOBILUL NR. 6182**

Oficiul de Cadastru și Publicitate Imobiliară DOLJ
Biroul de Cadastru și Publicitate Imobiliară Craiova

A. Partea I. Descrierea imobilului

TEREN Extravilan

Adresa: Jud. Dolj, T32 P249/1

Nr. Crt	Nr cadastral Nr. topografic	Suprafața* (mp)	Observații / Referințe
A1		1	Sector cadastral:33 Teren neimprejmuit; L 20 KV LEU ROBANEȘTI

Construcții

Crt	Nr cadastral Nr. topografic	Adresa	Observații / Referințe
A1.1		Jud. Dolj, T32 P249/1	Nr. niveluri:1; S. construita la sol:1 mp; Stalp electric

B. Partea II. Proprietari și acte

Inscrieri privitoare la dreptul de proprietate și alte drepturi reale		Referințe
/		
Act Normativ nr. HG NR. 1705, din 29/11/2006 emis de GUVERNUL ROMANIEI (Legea 123 din 10.07.2012; Contract de concesiune nr. 6 din 20.06.2005; Act Aditional nr. 1 din 04.03.2016; Licenta pentru distributia energiei electrice nr. 14033 din 01.07.2002 si Anexa);		
B1	Intabulare, drept de PROPRIETATE, dobandit prin Lege, cota actuala 1/1, cota initiala 1/1 1) STATUL ROMAN - DOMENIUL PUBLIC, CIF:999999999999, LIPSA CUI	A1, A1.1
B2	Intabulare, drept de ADMINISTRARE, dobandit prin Lege, cota actuala 1/1, cota initiala 1/1 1) MINISTERUL ECONOMIEI SI COMERTULUI, CIF:999999999999, LIPSA CUI	A1, A1.1
B3	Intabulare, drept de CONCESIUNE pe o perioada de 49 de ani, dobandit prin Lege, cota actuala 1/1, cota initiala 1/1 1) CEZ DISTRIBUTIE SA, CIF:14491102	A1, A1.1

C. Partea III. SARCINI .

Inscrieri privind dezmembramintele dreptului de proprietate, drepturi reale de garanție și sarcini	Referințe
NU SUNT	

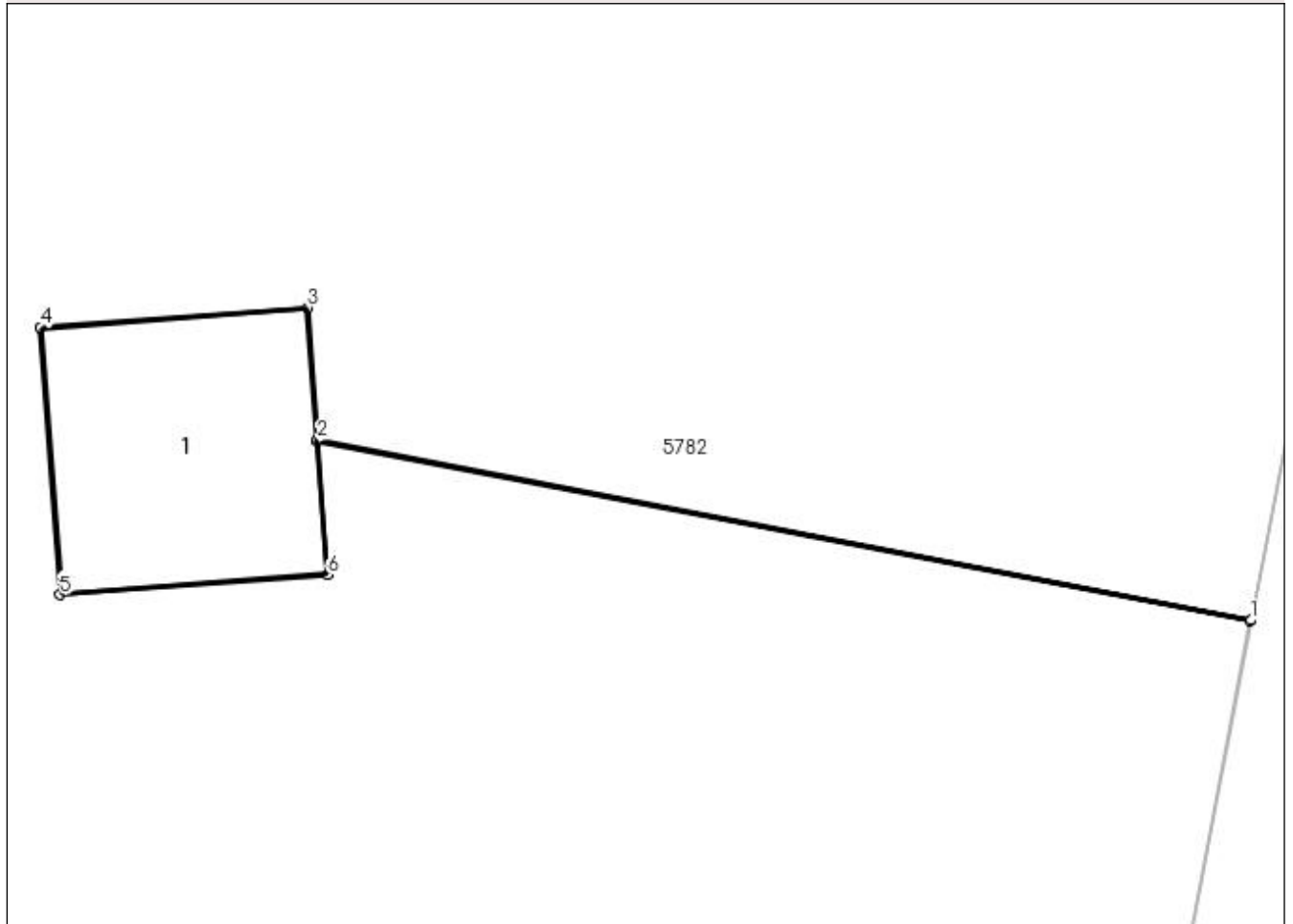
Anexa Nr. 1 La Partea I

Teren

Nr cadastral	Suprafața (mp)*	Observații / Referințe
	1	L 20 KV LEU ROBANEȘTI

* Suprafața este determinată în planul de proiecție Stereo 70.

DETALII LINIARE IMOBIL



Date referitoare la teren

Crt	Categorie folosință	Intra vilan	Suprafața (mp)	Tarla	Parcelă	Nr. topo	Observații / Referințe
1	curți construcții	NU	1	32	249/1	-	

Date referitoare la construcții

Crt	Număr	Destinație construcție	Supraf. (mp)	Situație juridică	Observații / Referințe
A1.1		construcții industriale și edilitare	1	Cu acte	Nr. niveluri:1; S. construita la sol:1 mp; Stalp electric

Lungime Segmente

1) Valorile lungimilor segmentelor sunt obținute din proiecție în plan.

Punct început	X / Y	Punct sfârșit	X / Y	Lungime segment (** (m)
1	427.755,603 300.715,922	2	427.751,425 300.716,729	4.255
2	427.751,425 300.716,729	3	427.751,381 300.717,322	0.595
3	427.751,381 300.717,322	4	427.750,184 300.717,233	1.2

Punct început	X / Y	Punct sfârșit	X / Y	Lungime segment (** (m)
4	427.750,184 300.717,233	5	427.750,273 300.716,036	1.2
5	427.750,273 300.716,036	6	427.751,47 300.716,126	1.2
6	427.751,47 300.716,126	7	427.751,425 300.716,724	0.6
7	427.751,425 300.716,724	8	427.755,602 300.715,917	4.254
8	427.755,602 300.715,917	1	427.755,603 300.715,922	0.005

** Lungimile segmentelor sunt determinate în planul de proiecție Stereo 70 și sunt rotunjite la 1 milimetru.

*** Distanța dintre puncte este formată din segmente cumulate ce sunt mai mici decât valoarea 1 milimetru.

**DATE DESPRE IMOBILUL NR. 6183**

Oficiul de Cadastru și Publicitate Imobiliară DOLJ
Biroul de Cadastru și Publicitate Imobiliară Craiova

A. Partea I. Descrierea imobilului

TEREN Extravilan

Adresa: Jud. Dolj, T32 P251/1

Nr. Crt	Nr cadastral Nr. topografic	Suprafața* (mp)	Observații / Referințe
A1		2	Sector cadastral:33 Teren imprejmuit; L 20 KV LEU ROBANEȘTI

Construcții

Crt	Nr cadastral Nr. topografic	Adresa	Observații / Referințe
A1.1		Jud. Dolj, T32 P251/1	Nr. niveluri:1; S. construita la sol:1 mp; Stalp electric

B. Partea II. Proprietari și acte

Inscrieri privitoare la dreptul de proprietate și alte drepturi reale		Referințe
/		
Act Normativ nr. HG NR. 1705, din 29/11/2006 emis de GUVERNUL ROMANIEI (Legea 123 din 10.07.2012; Contract de concesiune nr. 6 din 20.06.2005; Act Aditional nr. 1 din 04.03.2016; Licenta pentru distributia energiei electrice nr. 14033 din 01.07.2002 si Anexa);		
B1	Intabulare, drept de PROPRIETATE, dobandit prin Lege, cota actuala 1/1, cota initiala 1/1 1) STATUL ROMAN - DOMENIUL PUBLIC, CIF:999999999999, LIPSA CUI	A1, A1.1
B2	Intabulare, drept de ADMINISTRARE, dobandit prin Lege, cota actuala 1/1, cota initiala 1/1 1) MINISTERUL ECONOMIEI SI COMERTULUI, CIF:999999999999, LIPSA CUI	A1, A1.1
B3	Intabulare, drept de CONCESIUNE pe o perioada de 49 de ani, dobandit prin Lege, cota actuala 1/1, cota initiala 1/1 1) CEZ DISTRIBUTIE SA, CIF:14491102	A1, A1.1

C. Partea III. SARCINI .

Inscrieri privind dezmembramintele dreptului de proprietate, drepturi reale de garanție și sarcini	Referințe
NU SUNT	

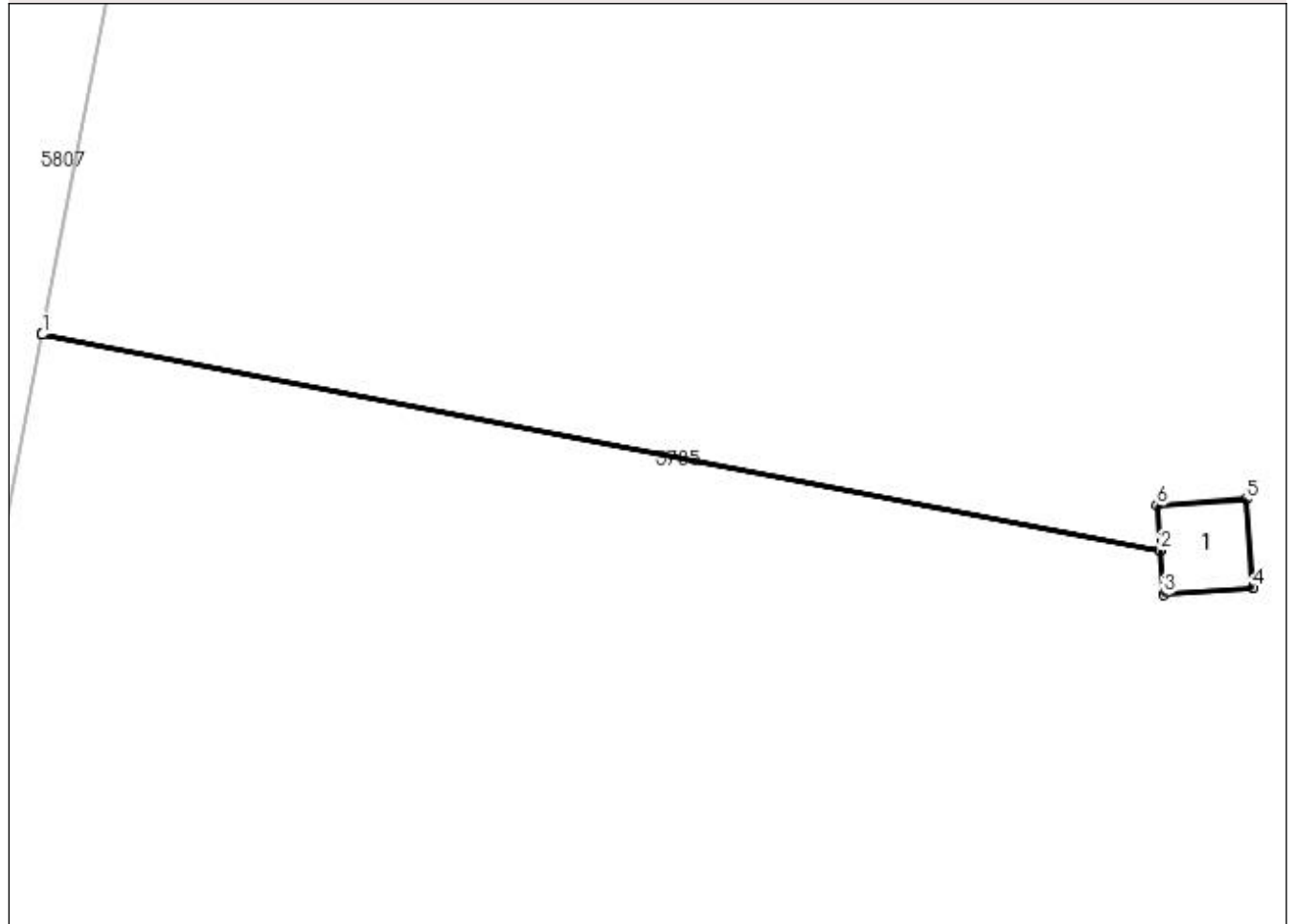
Anexa Nr. 1 La Partea I

Teren

Nr cadastral	Suprafața (mp)*	Observații / Referințe
	2	L 20 KV LEU ROBANEȘTI

* Suprafața este determinată în planul de proiecție Stereo 70.

DETALII LINIARE IMOBIL



Date referitoare la teren

Crt	Categorie folosință	Intra vilan	Suprafața (mp)	Tarla	Parcelă	Nr. topo	Observații / Referințe
1	curți construcții	NU	2	32	251/1	-	

Date referitoare la construcții

Crt	Număr	Destinație construcție	Supraf. (mp)	Situație juridică	Observații / Referințe
A1.1		construcții industriale și edilitare	1	Cu acte	Nr. niveluri:1; S. construita la sol:1 mp; Stalp electric

Lungime Segmente

1) Valorile lungimilor segmentelor sunt obținute din proiecție în plan.

Punct început	X / Y	Punct sfârșit	X / Y	Lungime segment (** (m)
1	427.650,791 300.713,226	2	427.665,805 300.710,325	15.292
2	427.665,805 300.710,325	3	427.665,849 300.709,732	0.595
3	427.665,849 300.709,732	4	427.667,046 300.709,821	1.2

Punct început	X / Y	Punct sfârșit	X / Y	Lungime segment (** (m)
4	427.667,046 300.709,821	5	427.666,957 300.711,018	1.2
5	427.666,957 300.711,018	6	427.665,76 300.710,929	1.2
6	427.665,76 300.710,929	7	427.665,805 300.710,33	0.601
7	427.665,805 300.710,33	8	427.650,792 300.713,231	15.291
8	427.650,792 300.713,231	1	427.650,791 300.713,226	0.005

** Lungimile segmentelor sunt determinate în planul de proiecție Stereo 70 și sunt rotunjite la 1 milimetru.

*** Distanța dintre puncte este formată din segmente cumulate ce sunt mai mici decât valoarea 1 milimetru.

**DATE DESPRE IMOBILUL NR. 6184**

Oficiul de Cadastru și Publicitate Imobiliară DOLJ
Biroul de Cadastru și Publicitate Imobiliară Craiova

A. Partea I. Descrierea imobilului

TEREN Extravilan

Adresa: Jud. Dolj, T32 P254/1

Nr. Crt	Nr cadastral Nr. topografic	Suprafața* (mp)	Observații / Referințe
A1		1	Sector cadastral:33 Teren neimprejmuit; L 20 KV LEU ROBANEȘTI

Construcții

Crt	Nr cadastral Nr. topografic	Adresa	Observații / Referințe
A1.1		Jud. Dolj, T32 P254/1	Nr. niveluri:1; S. construita la sol:1 mp; Stalp electric

B. Partea II. Proprietari și acte

Inscrieri privitoare la dreptul de proprietate și alte drepturi reale		Referințe
/		
Act Normativ nr. HG NR. 1705, din 29/11/2006 emis de GUVERNUL ROMANIEI (Legea 123 din 10.07.2012; Contract de concesiune nr. 6 din 20.06.2005; Act Aditional nr. 1 din 04.03.2016; Licenta pentru distributia energiei electrice nr. 14033 din 01.07.2002 si Anexa);		
B1	Intabulare, drept de PROPRIETATE, dobandit prin Lege, cota actuala 1/1, cota initiala 1/1 1) STATUL ROMAN - DOMENIUL PUBLIC, CIF:999999999999, LIPSA CUI	A1, A1.1
B2	Intabulare, drept de ADMINISTRARE, dobandit prin Lege, cota actuala 1/1, cota initiala 1/1 1) MINISTERUL ECONOMIEI SI COMERTULUI, CIF:999999999999, LIPSA CUI	A1, A1.1
B3	Intabulare, drept de CONCESIUNE pe o perioada de 49 de ani, dobandit prin Lege, cota actuala 1/1, cota initiala 1/1 1) CEZ DISTRIBUTIE SA, CIF:14491102	A1, A1.1

C. Partea III. SARCINI .

Inscrieri privind dezmembramintele dreptului de proprietate, drepturi reale de garanție și sarcini	Referințe
NU SUNT	

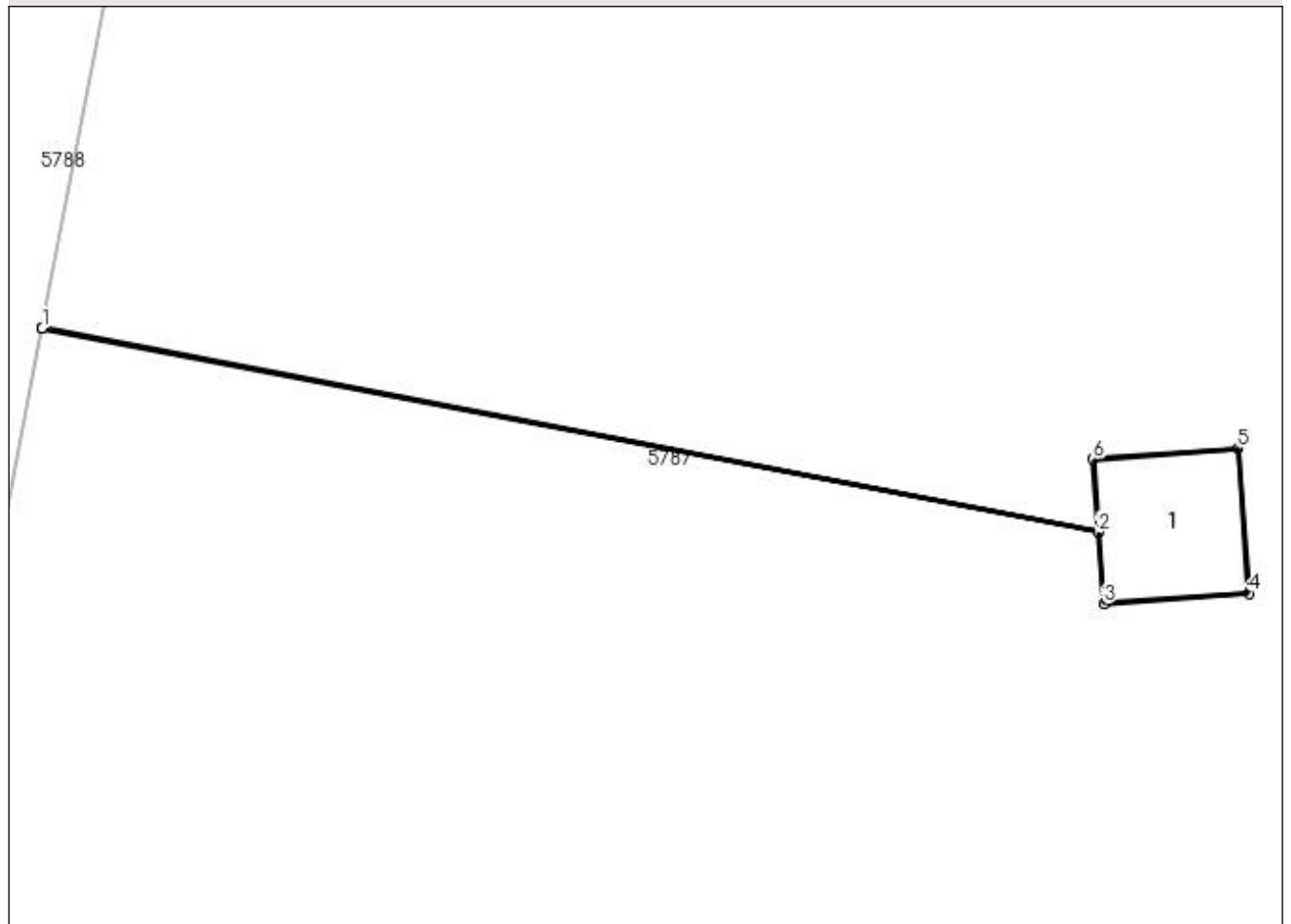
Anexa Nr. 1 La Partea I

Teren

Nr cadastral	Suprafața (mp)*	Observații / Referințe
	1	L 20 KV LEU ROBANEȘTI

* Suprafața este determinată în planul de proiecție Stereo 70.

DETALII LINIARE IMOBIL



Date referitoare la teren

Crt	Categorie folosință	Intra vilan	Suprafața (mp)	Tarla	Parcelă	Nr. topo	Observații / Referințe
1	curți construcții	NU	1	32	254/1	-	

Date referitoare la construcții

Crt	Număr	Destinație construcție	Supraf. (mp)	Situație juridică	Observații / Referințe
A1.1		construcții industriale și edilitare	1	Cu acte	Nr. niveluri:1; S. construita la sol:1 mp; Stalp electric

Lungime Segmente

1) Valorile lungimilor segmentelor sunt obținute din proiecție în plan.

Punct început	X / Y	Punct sfârșit	X / Y	Lungime segment (** (m)
1	427.574,432 300.705,836	2	427.583,146 300.704,153	8.875
2	427.583,146 300.704,153	3	427.583,19 300.703,56	0.595
3	427.583,19 300.703,56	4	427.584,387 300.703,649	1.2

Punct început	X / Y	Punct sfârșit	X / Y	Lungime segment (** (m)
4	427.584,387 300.703,649	5	427.584,297 300.704,846	1.2
5	427.584,297 300.704,846	6	427.583,101 300.704,756	1.199
6	427.583,101 300.704,756	7	427.583,145 300.704,158	0.6
7	427.583,145 300.704,158	8	427.574,433 300.705,841	8.873
8	427.574,433 300.705,841	1	427.574,432 300.705,836	0.005

** Lungimile segmentelor sunt determinate în planul de proiecție Stereo 70 și sunt rotunjite la 1 milimetru.

*** Distanța dintre puncte este formată din segmente cumulate ce sunt mai mici decât valoarea 1 milimetru.

**DATE DESPRE IMOBILUL NR. 6185**

Oficiul de Cadastru și Publicitate Imobiliară DOLJ
Biroul de Cadastru și Publicitate Imobiliară Craiova

A. Partea I. Descrierea imobilului

TEREN Extravilan

Adresa: Jud. Dolj, T32 P270/1

Nr. Crt	Nr cadastral Nr. topografic	Suprafața* (mp)	Observații / Referințe
A1		1	Sector cadastral:33 Teren neimprejmuit; L 20 KV LEU ROBANEȘTI

Construcții

Crt	Nr cadastral Nr. topografic	Adresa	Observații / Referințe
A1.1		Jud. Dolj, T32 P270/1	Nr. niveluri:1; S. construita la sol:1 mp; Stalp electric

B. Partea II. Proprietari și acte

Inscrieri privitoare la dreptul de proprietate și alte drepturi reale		Referințe
/		
Act Normativ nr. HG NR. 1705, din 29/11/2006 emis de GUVERNUL ROMANIEI (Legea 123 din 10.07.2012; Contract de concesiune nr. 6 din 20.06.2005; Act Aditional nr. 1 din 04.03.2016; Licenta pentru distributia energiei electrice nr. 14033 din 01.07.2002 si Anexa);		
B1	Intabulare, drept de PROPRIETATE, dobandit prin Lege, cota actuala 1/1, cota initiala 1/1 1) STATUL ROMAN - DOMENIUL PUBLIC, CIF:999999999999, LIPSA CUI	A1, A1.1
B2	Intabulare, drept de ADMINISTRARE, dobandit prin Lege, cota actuala 1/1, cota initiala 1/1 1) MINISTERUL ECONOMIEI SI COMERTULUI, CIF:999999999999, LIPSA CUI	A1, A1.1
B3	Intabulare, drept de CONCESIUNE pe o perioada de 49 de ani, dobandit prin Lege, cota actuala 1/1, cota initiala 1/1 1) CEZ DISTRIBUTIE SA, CIF:14491102	A1, A1.1

C. Partea III. SARCINI .

Inscrieri privind dezmembramintele dreptului de proprietate, drepturi reale de garanție și sarcini	Referințe
NU SUNT	

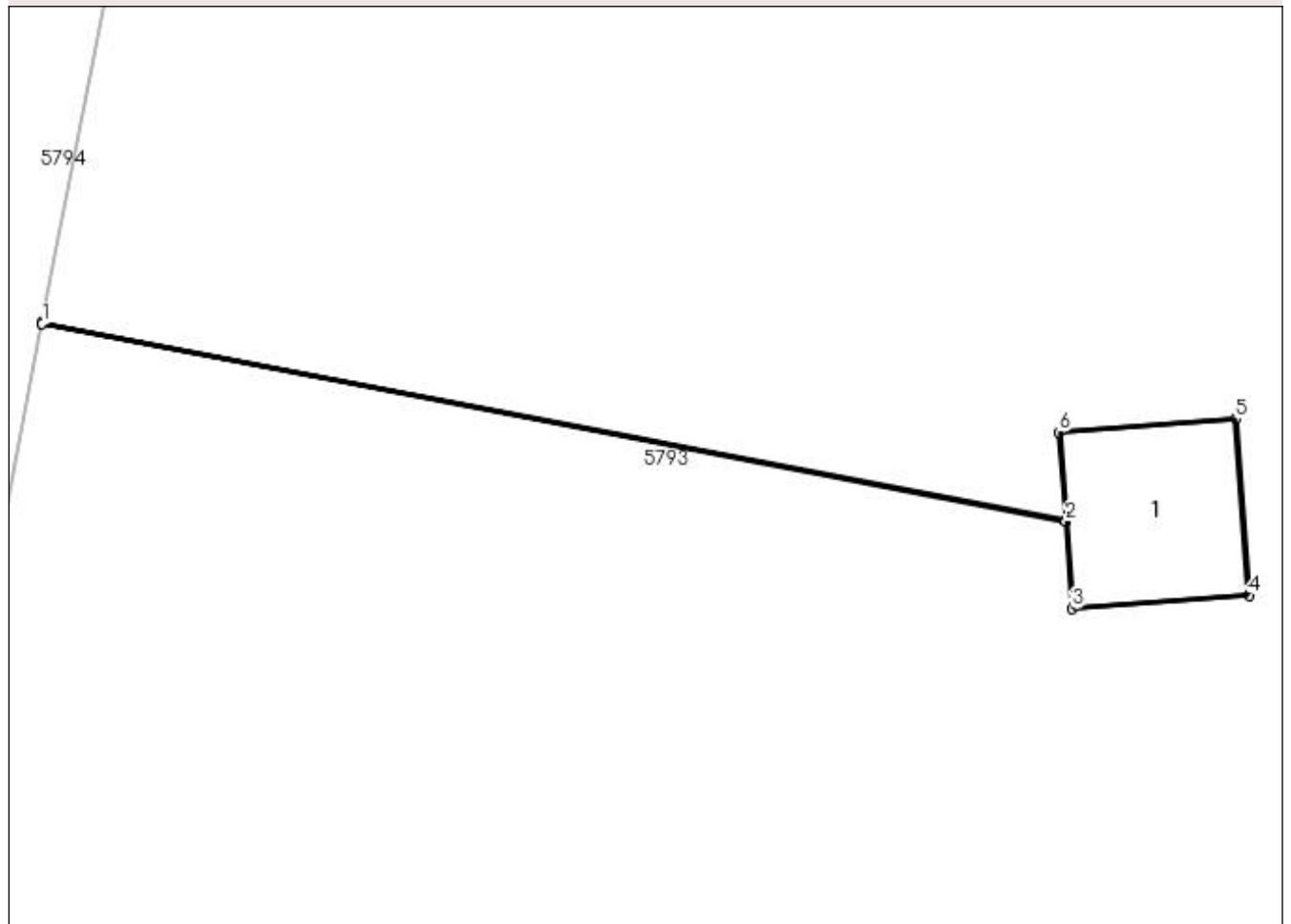
Anexa Nr. 1 La Partea I

Teren

Nr cadastral	Suprafața (mp)*	Observații / Referințe
	1	L 20 KV LEU ROBANEȘTI

* Suprafața este determinată în planul de proiecție Stereo 70.

DETALII LINIARE IMOBIL



Date referitoare la teren

Crt	Categorie folosință	Intra vilan	Suprafața (mp)	Tarla	Parcelă	Nr. topo	Observații / Referințe
1	curți construcții	NU	1	32	270/1	-	

Date referitoare la construcții

Crt	Număr	Destinație construcție	Supraf. (mp)	Situație juridică	Observații / Referințe
A1.1		construcții industriale și edilitare	1	Cu acte	Nr. niveluri:1; S. construita la sol:1 mp; Stalp electric

Lungime Segmente

1) Valorile lungimilor segmentelor sunt obținute din proiecție în plan.

Punct început	X / Y	Punct sfârșit	X / Y	Lungime segment (** (m)
1	427.497,118 300.699,586	2	427.504,052 300.698,247	7.062
2	427.504,052 300.698,247	3	427.504,096 300.697,654	0.595
3	427.504,096 300.697,654	4	427.505,293 300.697,743	1.2

Punct început	X / Y	Punct sfârșit	X / Y	Lungime segment (** (m)
4	427.505,293 300.697,743	5	427.505,203 300.698,94	1.2
5	427.505,203 300.698,94	6	427.504,007 300.698,85	1.199
6	427.504,007 300.698,85	7	427.504,051 300.698,252	0.6
7	427.504,051 300.698,252	8	427.497,119 300.699,591	7.06
8	427.497,119 300.699,591	1	427.497,118 300.699,586	0.005

** Lungimile segmentelor sunt determinate în planul de proiecție Stereo 70 și sunt rotunjite la 1 milimetru.

*** Distanța dintre puncte este formată din segmente cumulate ce sunt mai mici decât valoarea 1 milimetru.

**DATE DESPRE IMOBILUL NR. 6186**

Oficiul de Cadastru și Publicitate Imobiliară DOLJ
Biroul de Cadastru și Publicitate Imobiliară Craiova

A. Partea I. Descrierea imobilului

TEREN Extravilan

Adresa: Jud. Dolj, T32 P305/1

Nr. Crt	Nr cadastral Nr. topografic	Suprafața* (mp)	Observații / Referințe
A1		1	Sector cadastral:33 Teren neimprejmuit; L 20 KV LEU ROBANEȘTI

Construcții

Crt	Nr cadastral Nr. topografic	Adresa	Observații / Referințe
A1.1		Jud. Dolj, T32 P305/1	Nr. niveluri:1; S. construita la sol:1 mp; Stalp electric

B. Partea II. Proprietari și acte

Inscrieri privitoare la dreptul de proprietate și alte drepturi reale		Referințe
/		
Act Normativ nr. HG NR. 1705, din 29/11/2006 emis de GUVERNUL ROMANIEI (Legea 123 din 10.07.2012; Contract de concesiune nr. 6 din 20.06.2005; Act Aditional nr. 1 din 04.03.2016; Licenta pentru distributia energiei electrice nr. 14033 din 01.07.2002 si Anexa);		
B1	Intabulare, drept de PROPRIETATE, dobandit prin Lege, cota actuala 1/1, cota initiala 1/1 1) STATUL ROMAN - DOMENIUL PUBLIC, CIF:999999999999, LIPSA CUI	A1, A1.1
B2	Intabulare, drept de ADMINISTRARE, dobandit prin Lege, cota actuala 1/1, cota initiala 1/1 1) MINISTERUL ECONOMIEI SI COMERTULUI, CIF:999999999999, LIPSA CUI	A1, A1.1
B3	Intabulare, drept de CONCESIUNE pe o perioada de 49 de ani, dobandit prin Lege, cota actuala 1/1, cota initiala 1/1 1) CEZ DISTRIBUTIE SA, CIF:14491102	A1, A1.1

C. Partea III. SARCINI .

Inscrieri privind dezmembramintele dreptului de proprietate, drepturi reale de garanție și sarcini	Referințe
NU SUNT	

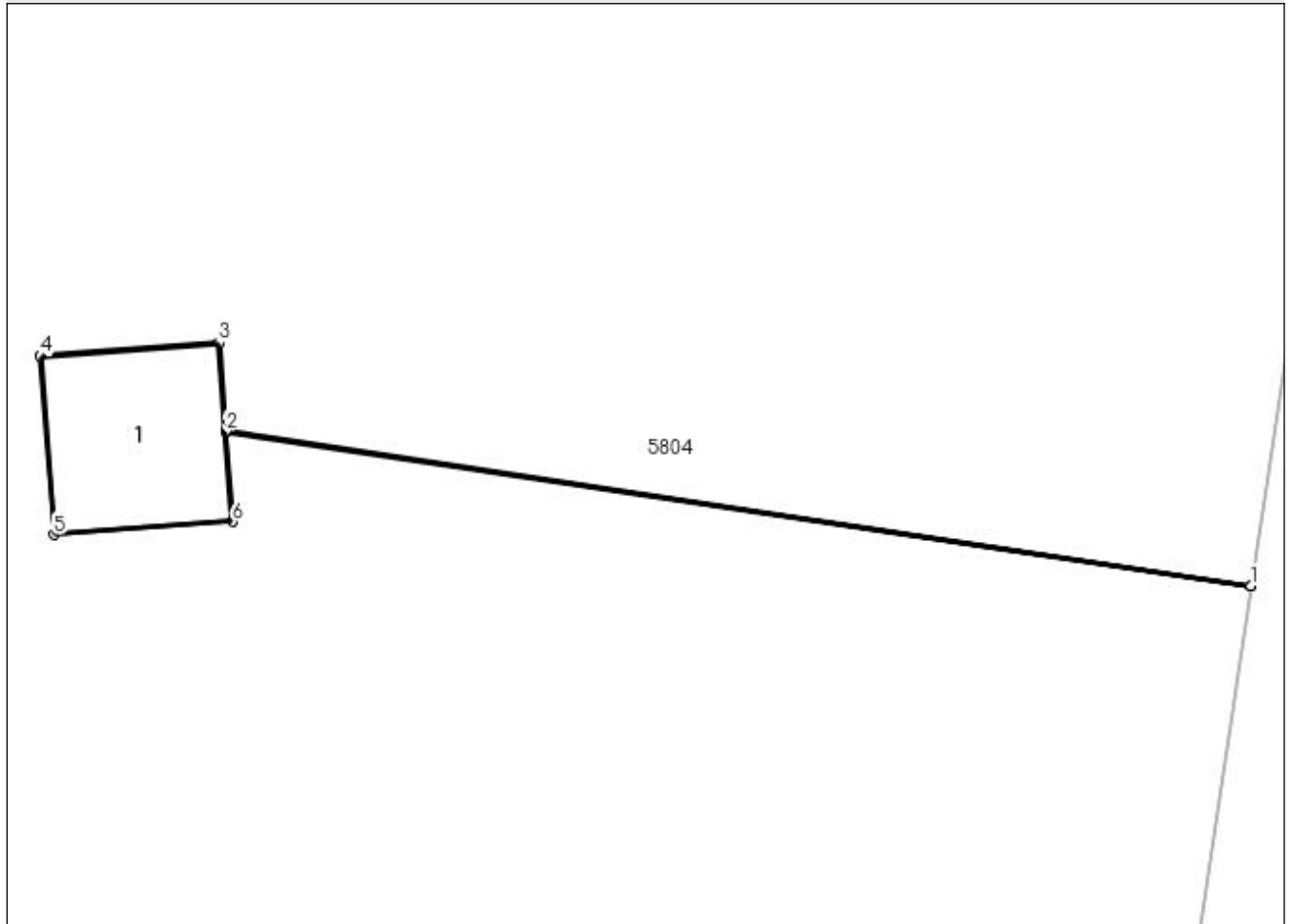
Anexa Nr. 1 La Partea I

Teren

Nr cadastral	Suprafața (mp)*	Observații / Referințe
	1	L 20 KV LEU ROBANEȘTI

* Suprafața este determinată în planul de proiecție Stereo 70.

DETALII LINIARE IMOBIL



Date referitoare la teren

Crt	Categorie folosință	Intra vilan	Suprafața (mp)	Tarla	Parcelă	Nr. topo	Observații / Referințe
1	curți construcții	NU	1	32	305/1	-	

Date referitoare la construcții

Crt	Număr	Destinație construcție	Supraf. (mp)	Situație juridică	Observații / Referințe
A1.1		construcții industriale și edilitare	1	Cu acte	Nr. niveluri:1; S. construita la sol:1 mp; Stalp electric

Lungime Segmente

1) Valorile lungimilor segmentelor sunt obținute din proiecție în plan.

Punct început	X / Y	Punct sfârșit	X / Y	Lungime segment (** (m)
1	427.263,794 300.678,772	2	427.256,937 300.679,804	6.934
2	427.256,937 300.679,804	3	427.256,893 300.680,398	0.596
3	427.256,893 300.680,398	4	427.255,696 300.680,308	1.2

Punct început	X / Y	Punct sfârșit	X / Y	Lungime segment (** (m)
4	427.255,696 300.680,308	5	427.255,786 300.679,112	1.199
5	427.255,786 300.679,112	6	427.256,982 300.679,201	1.199
6	427.256,982 300.679,201	7	427.256,938 300.679,799	0.6
7	427.256,938 300.679,799	8	427.263,794 300.678,768	6.933
8	427.263,794 300.678,768	1	427.263,794 300.678,772	0.004

** Lungimile segmentelor sunt determinate în planul de proiecție Stereo 70 și sunt rotunjite la 1 milimetru.

*** Distanța dintre puncte este formată din segmente cumulate ce sunt mai mici decât valoarea 1 milimetru.

**DATE DESPRE IMOBILUL NR. 6187**

Oficiul de Cadastru și Publicitate Imobiliară DOLJ
Biroul de Cadastru și Publicitate Imobiliară Craiova

A. Partea I. Descrierea imobilului

TEREN Extravilan

Adresa: Jud. Dolj, T32 P281/1

Nr. Crt	Nr cadastral Nr. topografic	Suprafața* (mp)	Observații / Referințe
A1		1	Sector cadastral:33 Teren neimprejmuit; L 20 KV LEU ROBANESTI

Construcții

Crt	Nr cadastral Nr. topografic	Adresa	Observații / Referințe
A1.1		Jud. Dolj, T32 P281/1	Nr. niveluri:1; S. construita la sol:1 mp; Stalp electric

B. Partea II. Proprietari și acte

Inscrieri privitoare la dreptul de proprietate și alte drepturi reale		Referințe
/		
Act Normativ nr. HG NR. 1705, din 29/11/2006 emis de GUVERNUL ROMANIEI (Legea 123 din 10.07.2012; Contract de concesiune nr. 6 din 20.06.2005; Act Aditional nr. 1 din 04.03.2016; Licenta pentru distributia energiei electrice nr. 14033 din 01.07.2002 si Anexa);		
B1	Intabulare, drept de PROPRIETATE, dobandit prin Lege, cota actuala 1/1, cota initiala 1/1 1) STATUL ROMAN - DOMENIUL PUBLIC, CIF:999999999999, LIPSA CUI	A1, A1.1
B2	Intabulare, drept de ADMINISTRARE, dobandit prin Lege, cota actuala 1/1, cota initiala 1/1 1) MINISTERUL ECONOMIEI SI COMERTULUI, CIF:999999999999, LIPSA CUI	A1, A1.1
B3	Intabulare, drept de CONCESIUNE pe o perioada de 49 de ani, dobandit prin Lege, cota actuala 1/1, cota initiala 1/1 1) CEZ DISTRIBUTIE SA, CIF:14491102	A1, A1.1

C. Partea III. SARCINI .

Inscrieri privind dezmembramintele dreptului de proprietate, drepturi reale de garanție și sarcini	Referințe
NU SUNT	

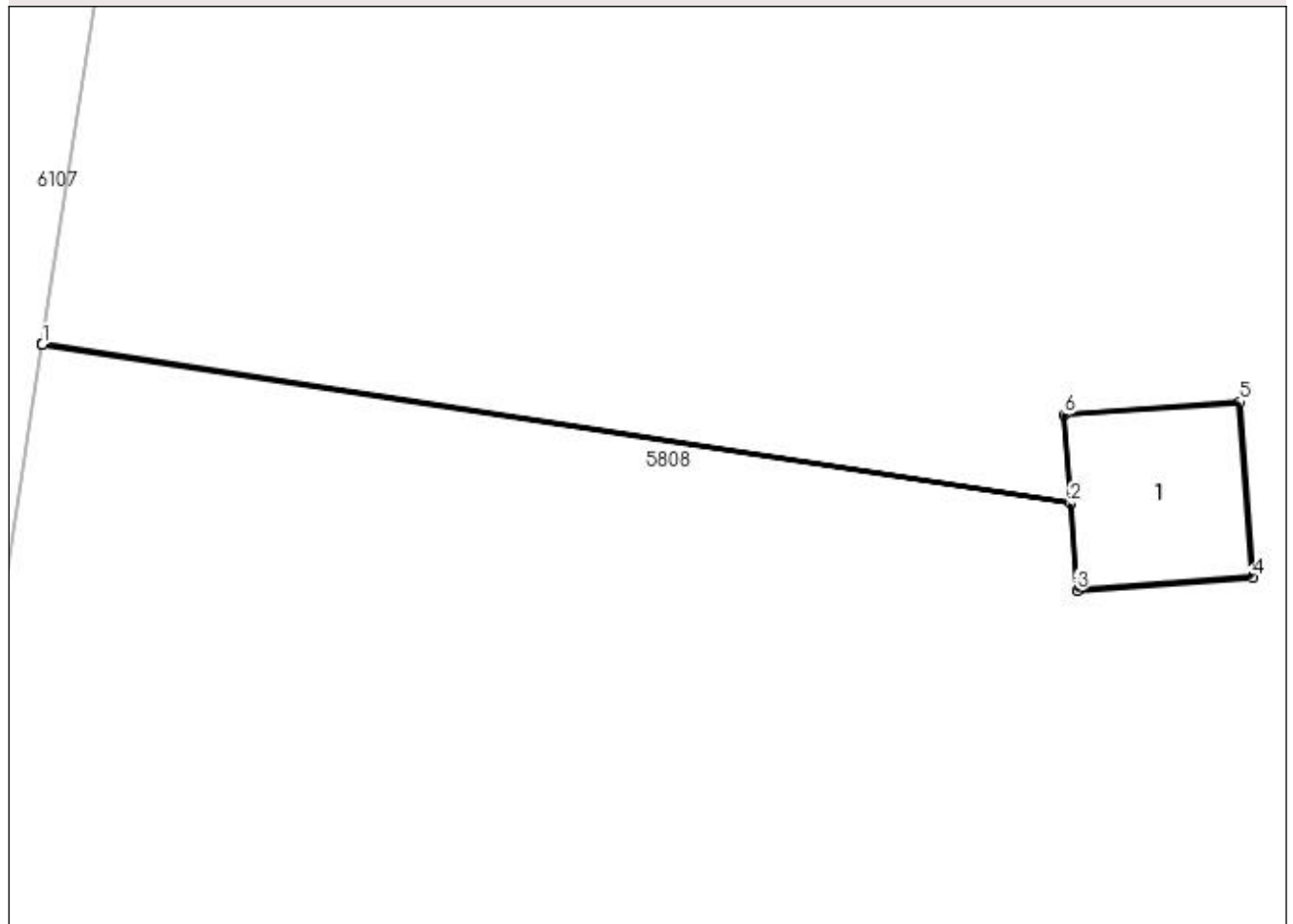
Anexa Nr. 1 La Partea I

Teren

Nr cadastral	Suprafața (mp)*	Observații / Referințe
	1	L 20 KV LEU ROBANEȘTI

* Suprafața este determinată în planul de proiecție Stereo 70.

DETALII LINIARE IMOBIL



Date referitoare la teren

Crt	Categorie folosință	Intra vilan	Suprafața (mp)	Tarla	Parcelă	Nr. topo	Observații / Referințe
1	curți construcții	NU	1	32	281/1	-	

Date referitoare la construcții

Crt	Număr	Destinație construcție	Supraf. (mp)	Situație juridică	Observații / Referințe
A1.1		construcții industriale și edilitare	1	Cu acte	Nr. niveluri:1; S. construită la sol:1 mp; Stalp electric

Lungime Segmente

1) Valorile lungimilor segmentelor sunt obținute din proiecție în plan.

Punct început	X / Y	Punct sfârșit	X / Y	Lungime segment (** (m)
1	427.414,081 300.693,132	2	427.421,076 300.692,051	7.078
2	427.421,076 300.692,051	3	427.421,121 300.691,458	0.595
3	427.421,121 300.691,458	4	427.422,317 300.691,547	1.199

Punct început	X / Y	Punct sfârșit	X / Y	Lungime segment (** (m)
4	427.422,317 300.691,547	5	427.422,228 300.692,744	1.2
5	427.422,228 300.692,744	6	427.421,031 300.692,654	1.2
6	427.421,031 300.692,654	7	427.421,076 300.692,056	0.6
7	427.421,076 300.692,056	8	427.414,081 300.693,137	7.078
8	427.414,081 300.693,137	1	427.414,081 300.693,132	0.005

** Lungimile segmentelor sunt determinate în planul de proiecție Stereo 70 și sunt rotunjite la 1 milimetru.

*** Distanța dintre puncte este formată din segmente cumulate ce sunt mai mici decât valoarea 1 milimetru.

**DATE DESPRE IMOBILUL NR. 6188**

Oficiul de Cadastru și Publicitate Imobiliară DOLJ
Biroul de Cadastru și Publicitate Imobiliară Craiova

A. Partea I. Descrierea imobilului

TEREN Extravilan

Adresa: Jud. Dolj, T32 P299/1

Nr. Crt	Nr cadastral Nr. topografic	Suprafața* (mp)	Observații / Referințe
A1		1	Sector cadastral:33 Teren neimprejmuit; L 20 KV LEU ROBANEȘTI

Construcții

Crt	Nr cadastral Nr. topografic	Adresa	Observații / Referințe
A1.1		Jud. Dolj, T32 P299/1	Nr. niveluri:1; S. construita la sol:1 mp; Stalp electric

B. Partea II. Proprietari și acte

Inscrieri privitoare la dreptul de proprietate și alte drepturi reale		Referințe
/		
Act Normativ nr. HG NR. 1705, din 29/11/2006 emis de GUVERNUL ROMANIEI (Legea 123 din 10.07.2012; Contract de concesiune nr. 6 din 20.06.2005; Act Aditional nr. 1 din 04.03.2016; Licenta pentru distributia energiei electrice nr. 14033 din 01.07.2002 si Anexa);		
B1	Intabulare, drept de PROPRIETATE, dobandit prin Lege, cota actuala 1/1, cota initiala 1/1 1) STATUL ROMAN - DOMENIUL PUBLIC, CIF:999999999999, LIPSA CUI	A1, A1.1
B2	Intabulare, drept de ADMINISTRARE, dobandit prin Lege, cota actuala 1/1, cota initiala 1/1 1) MINISTERUL ECONOMIEI SI COMERTULUI, CIF:999999999999, LIPSA CUI	A1, A1.1
B3	Intabulare, drept de CONCESIUNE pe o perioada de 49 de ani, dobandit prin Lege, cota actuala 1/1, cota initiala 1/1 1) CEZ DISTRIBUTIE SA, CIF:14491102	A1, A1.1

C. Partea III. SARCINI .

Inscrieri privind dezmembramintele dreptului de proprietate, drepturi reale de garanție și sarcini	Referințe
NU SUNT	

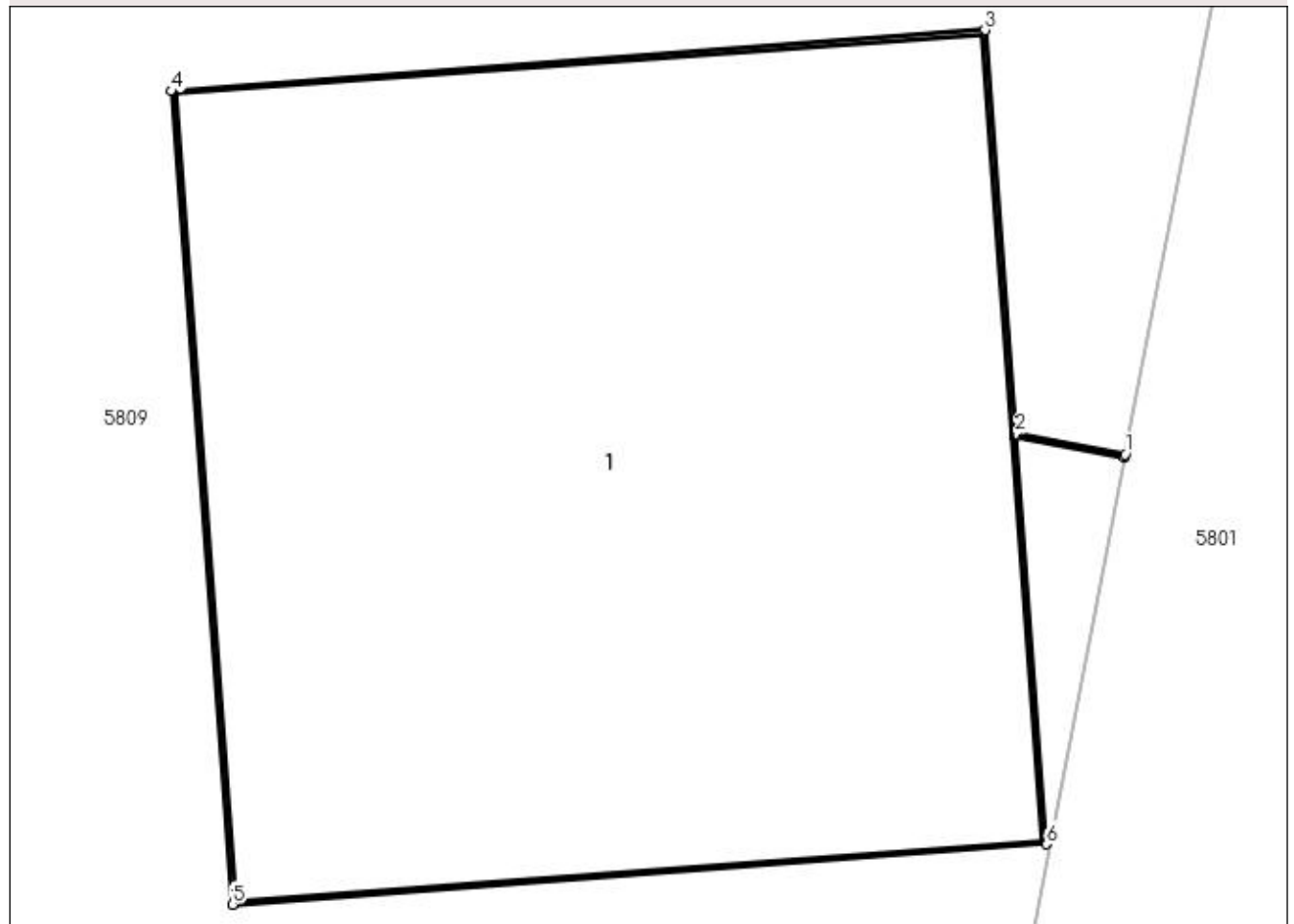
Anexa Nr. 1 La Partea I

Teren

Nr cadastral	Suprafața (mp)*	Observații / Referințe
	1	L 20 KV LEU ROBANEȘTI

* Suprafața este determinată în planul de proiecție Stereo 70.

DETALII LINIARE IMOBIL



Date referitoare la teren

Crt	Categorie folosință	Intra vilan	Suprafața (mp)	Tarla	Parcelă	Nr. topo	Observații / Referințe
1	curți construcții	NU	1	32	299/1	-	

Date referitoare la construcții

Crt	Număr	Destinație construcție	Supraf. (mp)	Situație juridică	Observații / Referințe
A1.1		construcții industriale și edilitare	1	Cu acte	Nr. niveluri:1; S. construită la sol:1 mp; Stalp electric

Lungime Segmente

1) Valorile lungimilor segmentelor sunt obținute din proiecție în plan.

Punct început	X / Y	Punct sfârșit	X / Y	Lungime segment (** (m)
1	427.340,359 300.686,312	2	427.340,198 300.686,342	0.164
2	427.340,198 300.686,342	3	427.340,153 300.686,936	0.596
3	427.340,153 300.686,936	4	427.338,957 300.686,846	1.199

Punct început	X / Y	Punct sfârșit	X / Y	Lungime segment (** (m)
4	427.338,957 300.686,846	5	427.339,046 300.685,65	1.199
5	427.339,046 300.685,65	6	427.340,243 300.685,739	1.2
6	427.340,243 300.685,739	7	427.340,198 300.686,338	0.601
7	427.340,198 300.686,338	8	427.340,358 300.686,307	0.163
8	427.340,358 300.686,307	1	427.340,359 300.686,312	0.005

** Lungimile segmentelor sunt determinate în planul de proiecție Stereo 70 și sunt rotunjite la 1 milimetru.

*** Distanța dintre puncte este formată din segmente cumulate ce sunt mai mici decât valoarea 1 milimetru.

**DATE DESPRE IMOBILUL NR. 6190**

Oficiul de Cadastru și Publicitate Imobiliară DOLJ
Biroul de Cadastru și Publicitate Imobiliară Craiova

A. Partea I. Descrierea imobilului

TEREN Extravilan

Adresa: Jud. Dolj, T32 P376/1

Nr. Crt	Nr cadastral Nr. topografic	Suprafața* (mp)	Observații / Referințe
A1		2	Sector cadastral:33 Teren imprejmuit; L 20 KV LEU ROBANEȘTI

Construcții

Crt	Nr cadastral Nr. topografic	Adresa	Observații / Referințe
A1.1		Jud. Dolj, T32 P376/1	Nr. niveluri:1; S. construita la sol:1 mp; Stalp electric

B. Partea II. Proprietari și acte

Inscrieri privitoare la dreptul de proprietate și alte drepturi reale		Referințe
/		
Act Normativ nr. HG NR. 1705, din 29/11/2006 emis de GUVERNUL ROMANIEI (Legea 123 din 10.07.2012; Contract de concesiune nr. 6 din 20.06.2005; Act Aditional nr. 1 din 04.03.2016; Licenta pentru distributia energiei electrice nr. 14033 din 01.07.2002 si Anexa);		
B1	Intabulare, drept de PROPRIETATE, dobandit prin Lege, cota actuala 1/1, cota initiala 1/1 1) STATUL ROMAN - DOMENIUL PUBLIC, CIF:999999999999, LIPSA CUI	A1, A1.1
B2	Intabulare, drept de ADMINISTRARE, dobandit prin Lege, cota actuala 1/1, cota initiala 1/1 1) MINISTERUL ECONOMIEI SI COMERTULUI, CIF:999999999999, LIPSA CUI	A1, A1.1
B3	Intabulare, drept de CONCESIUNE pe o perioada de 49 de ani, dobandit prin Lege, cota actuala 1/1, cota initiala 1/1 1) CEZ DISTRIBUTIE SA, CIF:14491102	A1, A1.1

C. Partea III. SARCINI .

Inscrieri privind dezmembramintele dreptului de proprietate, drepturi reale de garanție și sarcini	Referințe
NU SUNT	

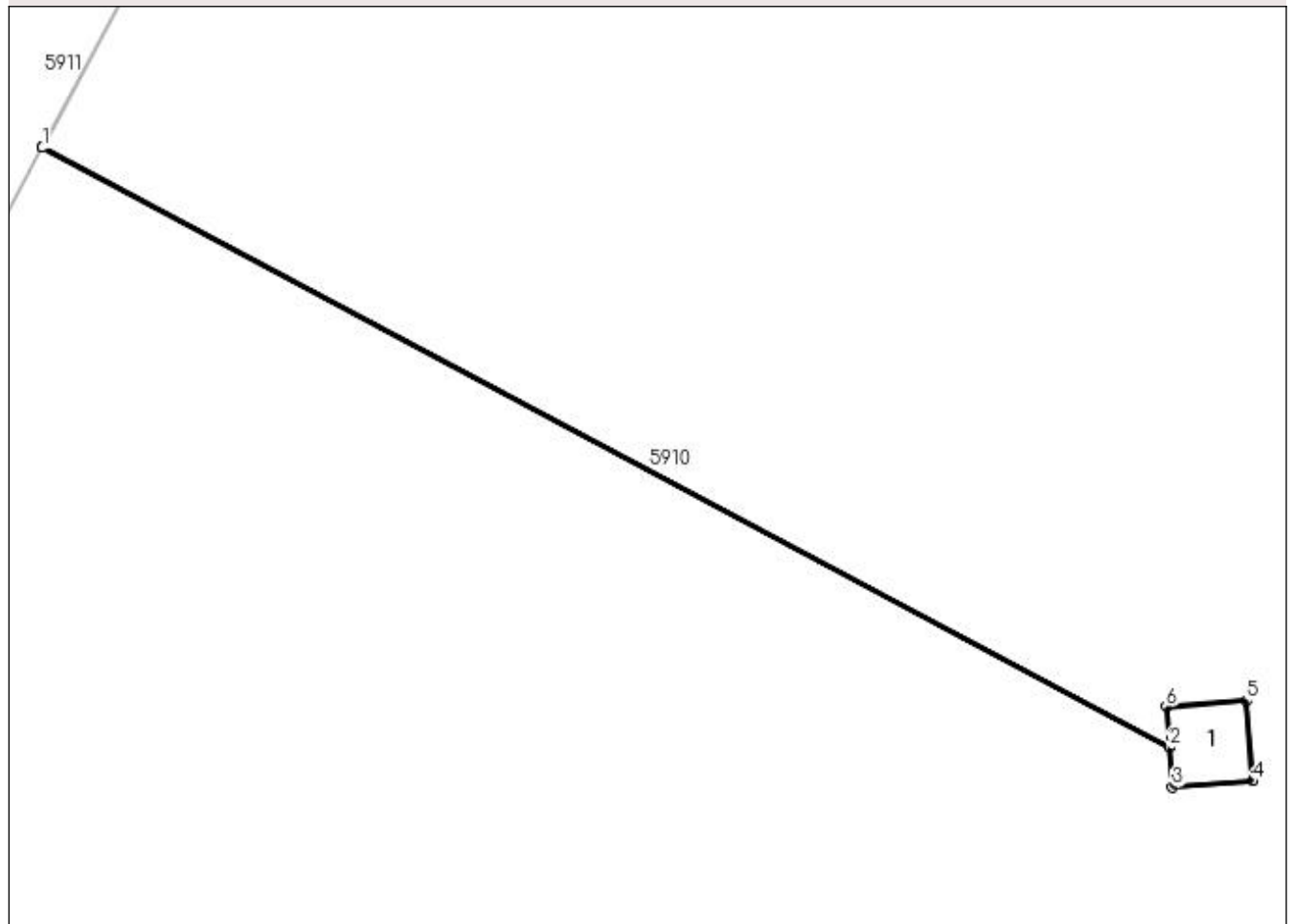
Anexa Nr. 1 La Partea I

Teren

Nr cadastral	Suprafața (mp)*	Observații / Referințe
	2	L 20 KV LEU ROBANEȘTI

* Suprafața este determinată în planul de proiecție Stereo 70.

DETALII LINIARE IMOBIL



Date referitoare la teren

Crt	Categorie folosință	Intra vilan	Suprafața (mp)	Tarla	Parcelă	Nr. topo	Observații / Referințe
1	curți construcții	NU	2	32	376/1	-	

Date referitoare la construcții

Crt	Număr	Destinație construcție	Supraf. (mp)	Situație juridică	Observații / Referințe
A1.1		construcții industriale și edilitare	1	Cu acte	Nr. niveluri:1; S. construită la sol:1 mp; Stalp electric

Lungime Segmente

1) Valorile lungimilor segmentelor sunt obținute din proiecție în plan.

Punct început	X / Y	Punct sfârșit	X / Y	Lungime segment (** (m)
1	428.720,754 300.838,419	2	428.737,545 300.829,488	19.018
2	428.737,545 300.829,488	3	428.737,59 300.828,894	0.596
3	428.737,59 300.828,894	4	428.738,786 300.828,984	1.199

Punct început	X / Y	Punct sfârșit	X / Y	Lungime segment (** (m)
4	428.738,786 300.828,984	5	428.738,697 300.830,18	1.199
5	428.738,697 300.830,18	6	428.737,5 300.830,091	1.2
6	428.737,5 300.830,091	7	428.737,545 300.829,493	0.6
7	428.737,545 300.829,493	8	428.720,757 300.838,423	19.015
8	428.720,757 300.838,423	1	428.720,754 300.838,419	0.005

** Lungimile segmentelor sunt determinate în planul de proiecție Stereo 70 și sunt rotunjite la 1 milimetru.

*** Distanța dintre puncte este formată din segmente cumulate ce sunt mai mici decât valoarea 1 milimetru.

**DATE DESPRE IMOBILUL NR. 6191**

Oficiul de Cadastru și Publicitate Imobiliară DOLJ
Biroul de Cadastru și Publicitate Imobiliară Craiova

A. Partea I. Descrierea imobilului

TEREN Intravilan

Adresa: Loc. Tartal, Jud. Dolj, T32 P224/2

Nr. Crt	Nr cadastral Nr. topografic	Suprafața* (mp)	Observații / Referințe
A1		1	Sector cadastral:33 Teren neimprejmuit; RACORD 20 KV PTA 2 TARTAL

Construcții

Crt	Nr cadastral Nr. topografic	Adresa	Observații / Referințe
A1.1		Loc. Tartal, Jud. Dolj, T32 P224/2	Nr. niveluri:1; S. construita la sol:1 mp; Stalp electric

B. Partea II. Proprietari și acte

Inscrieri privitoare la dreptul de proprietate și alte drepturi reale		Referințe
/		
Act Normativ nr. HG NR. 1705, din 29/11/2006 emis de GUVERNUL ROMANIEI (Legea 123 din 10.07.2012; Contract de concesiune nr. 6 din 20.06.2005; Act Aditional nr. 1 din 04.03.2016; Licenta pentru distributia energiei electrice nr. 14033 din 01.07.2002 si Anexa);		
B1	Intabulare, drept de PROPRIETATE, dobandit prin Lege, cota actuala 1/1, cota initiala 1/1 1) STATUL ROMAN - DOMENIUL PUBLIC, CIF:999999999999, LIPSA CUI	A1, A1.1
B2	Intabulare, drept de ADMINISTRARE, dobandit prin Lege, cota actuala 1/1, cota initiala 1/1 1) MINISTERUL ECONOMIEI SI COMERTULUI, CIF:999999999999, LIPSA CUI	A1, A1.1
B3	Intabulare, drept de CONCESIUNE pe o perioada de 49 de ani, dobandit prin Lege, cota actuala 1/1, cota initiala 1/1 1) CEZ DISTRIBUTIE SA, CIF:14491102	A1, A1.1

C. Partea III. SARCINI .

Inscrieri privind dezmembramintele dreptului de proprietate, drepturi reale de garanție și sarcini	Referințe
NU SUNT	

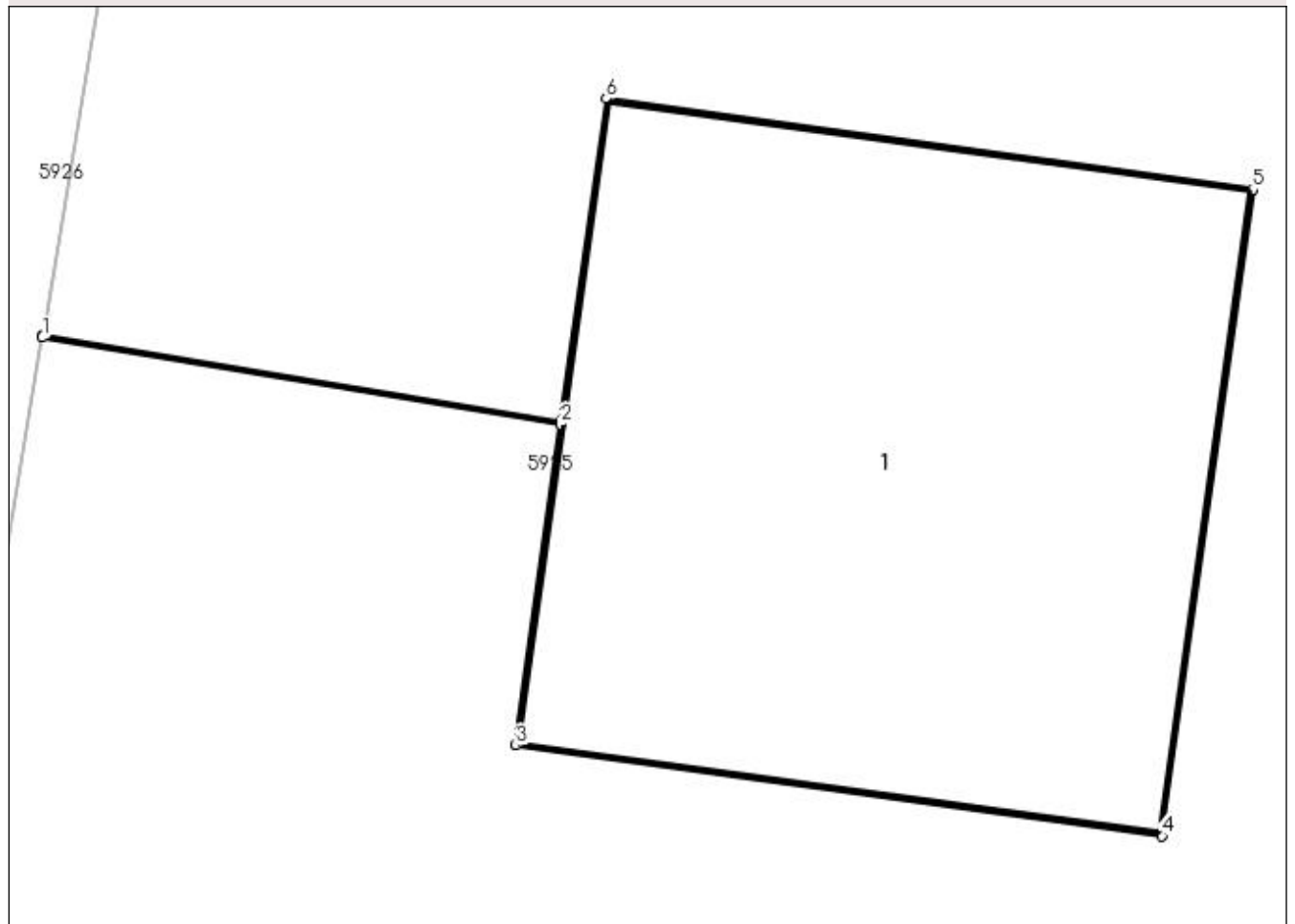
Anexa Nr. 1 La Partea I

Teren

Nr cadastral	Suprafaţa (mp)*	Observaţii / Referinţe
	1	RACORD 20 KV PTA 2 TARTAL

* Suprafaţa este determinată în planul de proiecţie Stereo 70.

DETALII LINIARE IMOBIL



Date referitoare la teren

Crt	Categorie folosinţă	Intra vilan	Suprafaţa (mp)	Tarla	Parcelă	Nr. topo	Observaţii / Referinţe
1	curti constructii	DA	1	32	224/2	-	

Date referitoare la construcţii

Crt	Număr	Destinaţie construcţie	Supraf. (mp)	Situaţie juridică	Observaţii / Referinţe
A1.1		construcţii industriale si edilitare	1	Cu acte	Nr. niveluri:1; S. construita la sol:1 mp; Stalp electric

Lungime Segmente

1) Valorile lungimilor segmentelor sunt obţinute din proiecţie în plan.

Punct început	X / Y	Punct sfârşit	X / Y	Lungime segment (** (m)
1	427.971,81 300.522,45	2	427.972,763 300.522,29	0.966
2	427.972,763 300.522,29	3	427.972,681 300.521,7	0.596
3	427.972,681 300.521,7	4	427.973,869 300.521,534	1.2

Punct început	X / Y	Punct sfârșit	X / Y	Lungime segment (** (m)
4	427.973,869 300.521,534	5	427.974,036 300.522,722	1.2
5	427.974,036 300.522,722	6	427.972,847 300.522,889	1.201
6	427.972,847 300.522,889	7	427.972,764 300.522,295	0.6
7	427.972,764 300.522,295	8	427.971,811 300.522,455	0.966
8	427.971,811 300.522,455	1	427.971,81 300.522,45	0.005

** Lungimile segmentelor sunt determinate în planul de proiecție Stereo 70 și sunt rotunjite la 1 milimetru.

*** Distanța dintre puncte este formată din segmente cumulate ce sunt mai mici decât valoarea 1 milimetru.

**DATE DESPRE IMOBILUL NR. 6192**

Oficiul de Cadastru și Publicitate Imobiliară DOLJ
Biroul de Cadastru și Publicitate Imobiliară Craiova

A. Partea I. Descrierea imobilului

TEREN Extravilan

Adresa: Jud. Dolj, T32 P202/1

Nr. Crt	Nr cadastral Nr. topografic	Suprafața* (mp)	Observații / Referințe
A1		1	Sector cadastral:33 Teren neimprejmuit; L 20 KV LEU ROBANEȘTI

Construcții

Crt	Nr cadastral Nr. topografic	Adresa	Observații / Referințe
A1.1		Jud. Dolj, T32 P202/1	Nr. niveluri:1; S. construita la sol:1 mp; Stalp electric

B. Partea II. Proprietari și acte

Inscrieri privitoare la dreptul de proprietate și alte drepturi reale		Referințe
/		
Act Normativ nr. HG NR. 1705, din 29/11/2006 emis de GUVERNUL ROMANIEI (Legea 123 din 10.07.2012; Contract de concesiune nr. 6 din 20.06.2005; Act Aditional nr. 1 din 04.03.2016; Licenta pentru distributia energiei electrice nr. 14033 din 01.07.2002 si Anexa);		
B1	Intabulare, drept de PROPRIETATE, dobandit prin Lege, cota actuala 1/1, cota initiala 1/1 1) STATUL ROMAN - DOMENIUL PUBLIC, CIF:999999999999, LIPSA CUI	A1, A1.1
B2	Intabulare, drept de ADMINISTRARE, dobandit prin Lege, cota actuala 1/1, cota initiala 1/1 1) MINISTERUL ECONOMIEI SI COMERTULUI, CIF:999999999999, LIPSA CUI	A1, A1.1
B3	Intabulare, drept de CONCESIUNE pe o perioada de 49 de ani, dobandit prin Lege, cota actuala 1/1, cota initiala 1/1 1) CEZ DISTRIBUTIE SA, CIF:14491102	A1, A1.1

C. Partea III. SARCINI .

Inscrieri privind dezmembramintele dreptului de proprietate, drepturi reale de garanție și sarcini	Referințe
NU SUNT	

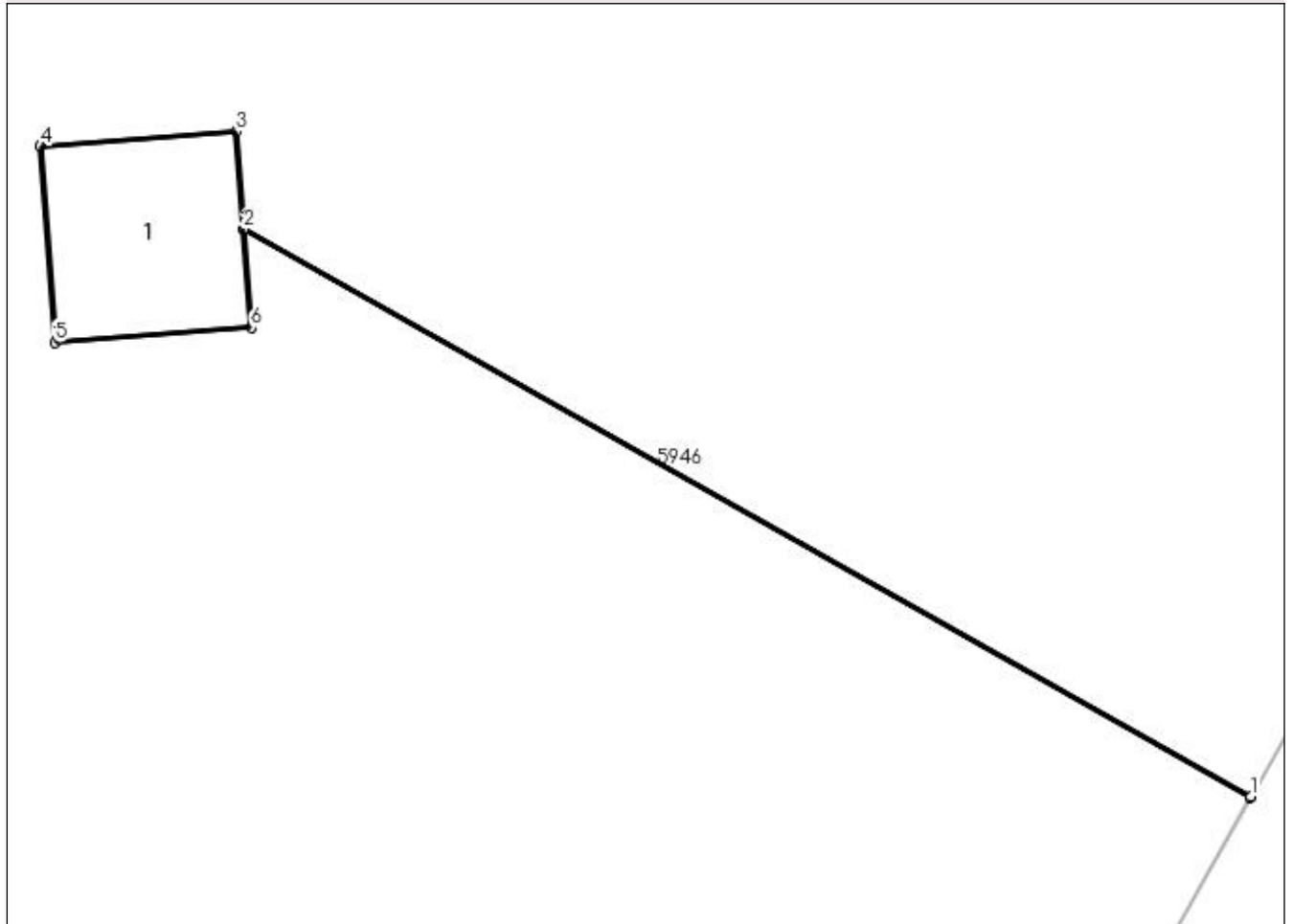
Anexa Nr. 1 La Partea I

Teren

Nr cadastral	Suprafața (mp)*	Observații / Referințe
	1	L 20 KV LEU ROBANEȘTI

* Suprafața este determinată în planul de proiecție Stereo 70.

DETALII LINIARE IMOBIL



Date referitoare la teren

Crt	Categorie folosință	Intra vilan	Suprafața (mp)	Tarla	Parcelă	Nr. topo	Observații / Referințe
1	curți construcții	NU	1	32	202/1	-	

Date referitoare la construcții

Crt	Număr	Destinație construcție	Supraf. (mp)	Situație juridică	Observații / Referințe
A1.1		construcții industriale și edilitare	1	Cu acte	Nr. niveluri:1; S. construita la sol:1 mp; Stalp electric

Lungime Segmente

1) Valorile lungimilor segmentelor sunt obținute din proiecție în plan.

Punct început	X / Y	Punct sfârșit	X / Y	Lungime segment (** (m)
1	428.662,927 300.815,637	2	428.656,781 300.819,102	7.055
2	428.656,781 300.819,102	3	428.656,736 300.819,695	0.595
3	428.656,736 300.819,695	4	428.655,54 300.819,606	1.199

Punct început	X / Y	Punct sfârșit	X / Y	Lungime segment (** (m)
4	428.655,54 300.819,606	5	428.655,629 300.818,409	1.2
5	428.655,629 300.818,409	6	428.656,826 300.818,498	1.2
6	428.656,826 300.818,498	7	428.656,781 300.819,097	0.601
7	428.656,781 300.819,097	8	428.662,925 300.815,633	7.053
8	428.662,925 300.815,633	1	428.662,927 300.815,637	0.004

** Lungimile segmentelor sunt determinate în planul de proiecție Stereo 70 și sunt rotunjite la 1 milimetru.

*** Distanța dintre puncte este formată din segmente cumulate ce sunt mai mici decât valoarea 1 milimetru.

**DATE DESPRE IMOBILUL NR. 6193**

Oficiul de Cadastru și Publicitate Imobiliară DOLJ
Biroul de Cadastru și Publicitate Imobiliară Craiova

A. Partea I. Descrierea imobilului

TEREN Extravilan

Adresa: Jud. Dolj, T32 P202/2

Nr. Crt	Nr cadastral Nr. topografic	Suprafața* (mp)	Observații / Referințe
A1		1	Sector cadastral:33 Teren neimprejmuit; L 20 KV LEU ROBANEȘTI

Construcții

Crt	Nr cadastral Nr. topografic	Adresa	Observații / Referințe
A1.1		Jud. Dolj, T32 P202/2	Nr. niveluri:1; S. construita la sol:1 mp; Stalp electric

B. Partea II. Proprietari și acte

Inscrieri privitoare la dreptul de proprietate și alte drepturi reale		Referințe
/		
Act Normativ nr. HG NR. 1705, din 29/11/2006 emis de GUVERNUL ROMANIEI (Legea 123 din 10.07.2012; Contract de concesiune nr. 6 din 20.06.2005; Act Aditional nr. 1 din 04.03.2016; Licenta pentru distributia energiei electrice nr. 14033 din 01.07.2002 si Anexa);		
B1	Intabulare, drept de PROPRIETATE, dobandit prin Lege, cota actuala 1/1, cota initiala 1/1 1) STATUL ROMAN - DOMENIUL PUBLIC, CIF:999999999999, LIPSA CUI	A1, A1.1
B2	Intabulare, drept de ADMINISTRARE, dobandit prin Lege, cota actuala 1/1, cota initiala 1/1 1) MINISTERUL ECONOMIEI SI COMERTULUI, CIF:999999999999, LIPSA CUI	A1, A1.1
B3	Intabulare, drept de CONCESIUNE pe o perioada de 49 de ani, dobandit prin Lege, cota actuala 1/1, cota initiala 1/1 1) CEZ DISTRIBUTIE SA, CIF:14491102	A1, A1.1

C. Partea III. SARCINI .

Inscrieri privind dezmembramintele dreptului de proprietate, drepturi reale de garanție și sarcini	Referințe
NU SUNT	

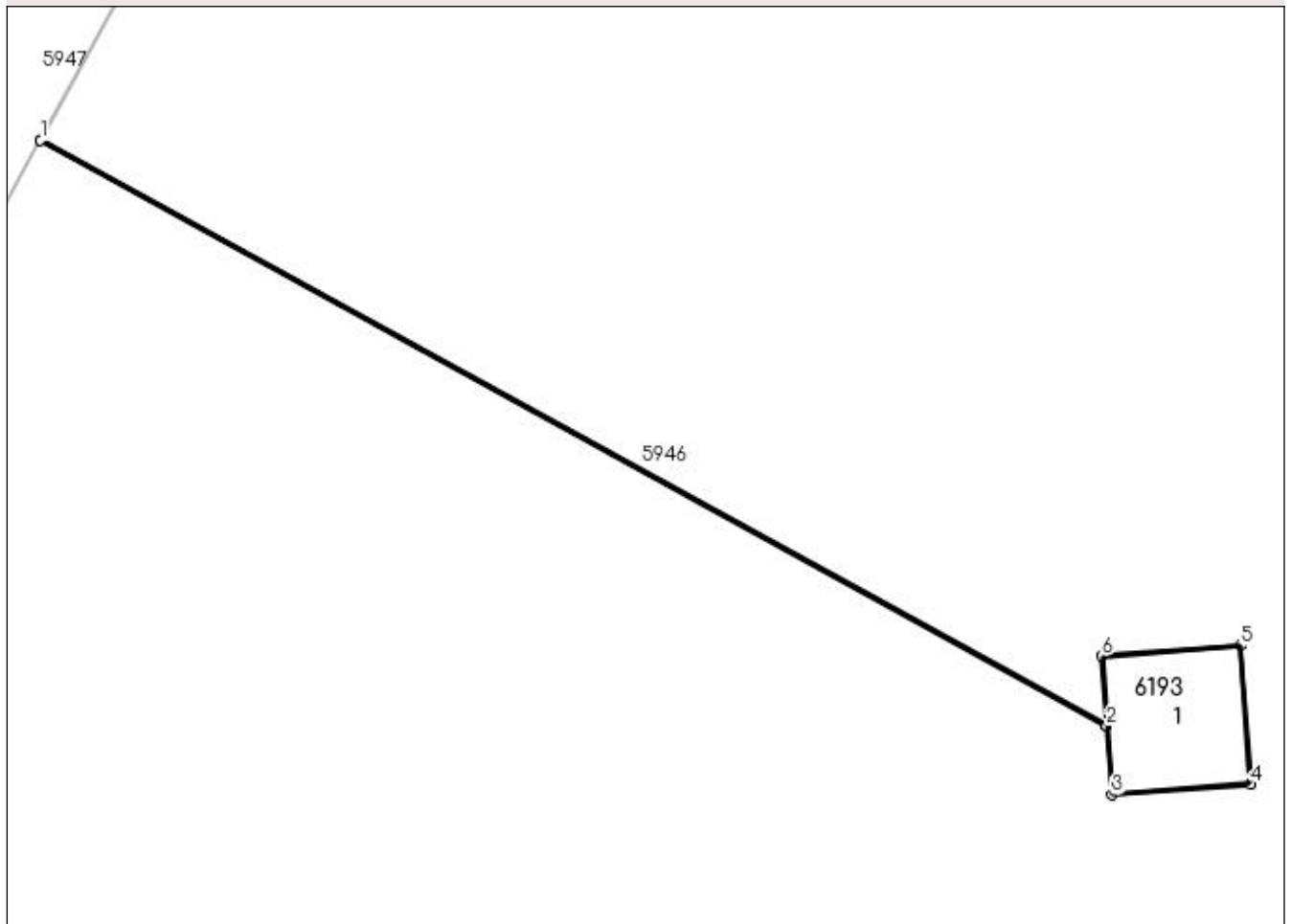
Anexa Nr. 1 La Partea I

Teren

Nr cadastral	Suprafața (mp)*	Observații / Referințe
	1	L 20 KV LEU ROBANEȘTI

* Suprafața este determinată în planul de proiecție Stereo 70.

DETALII LINIARE IMOBIL



Date referitoare la teren

Crt	Categorie folosință	Intra vilan	Suprafața (mp)	Tarla	Parcelă	Nr. topo	Observații / Referințe
1	curți construcții	NU	1	32	202/2	-	

Date referitoare la construcții

Crt	Număr	Destinație construcție	Supraf. (mp)	Situație juridică	Observații / Referințe
A1.1		construcții industriale și edilitare	1	Cu acte	Nr. niveluri:1; S. construită la sol:1 mp; Stalp electric

Lungime Segmente

1) Valorile lungimilor segmentelor sunt obținute din proiecție în plan.

Punct început	X / Y	Punct sfârșit	X / Y	Lungime segment (** (m)
1	428.564,598 300.813,587	2	428.573,792 300.808,538	10.489
2	428.573,792 300.808,538	3	428.573,836 300.807,945	0.595
3	428.573,836 300.807,945	4	428.575,033 300.808,034	1.2

Punct început	X / Y	Punct sfârșit	X / Y	Lungime segment (** (m)
4	428.575,033 300.808,034	5	428.574,943 300.809,231	1.2
5	428.574,943 300.809,231	6	428.573,747 300.809,141	1.199
6	428.573,747 300.809,141	7	428.573,791 300.808,543	0.6
7	428.573,791 300.808,543	8	428.564,6 300.813,591	10.486
8	428.564,6 300.813,591	1	428.564,598 300.813,587	0.004

** Lungimile segmentelor sunt determinate în planul de proiecție Stereo 70 și sunt rotunjite la 1 milimetru.

*** Distanța dintre puncte este formată din segmente cumulate ce sunt mai mici decât valoarea 1 milimetru.

**DATE DESPRE IMOBILUL NR. 6194**

Oficiul de Cadastru și Publicitate Imobiliară DOLJ
Biroul de Cadastru și Publicitate Imobiliară Craiova

A. Partea I. Descrierea imobilului

TEREN Extravilan

Adresa: Jud. Dolj, T32 P204/1

Nr. Crt	Nr cadastral Nr. topografic	Suprafața* (mp)	Observații / Referințe
A1		1	Sector cadastral:33 Teren neimprejmuit; L 20 KV LEU ROBANEȘTI

Construcții

Crt	Nr cadastral Nr. topografic	Adresa	Observații / Referințe
A1.1		Jud. Dolj, T32 P204/1	Nr. niveluri:1; S. construita la sol:1 mp; Stalp electric

B. Partea II. Proprietari și acte

Inscrieri privitoare la dreptul de proprietate și alte drepturi reale		Referințe
/		
Act Normativ nr. HG NR. 1705, din 29/11/2006 emis de GUVERNUL ROMANIEI (Legea 123 din 10.07.2012; Contract de concesiune nr. 6 din 20.06.2005; Act Aditional nr. 1 din 04.03.2016; Licenta pentru distributia energiei electrice nr. 14033 din 01.07.2002 si Anexa);		
B1	Intabulare, drept de PROPRIETATE, dobandit prin Lege, cota actuala 1/1, cota initiala 1/1 1) STATUL ROMAN - DOMENIUL PUBLIC, CIF:999999999999, LIPSA CUI	A1, A1.1
B2	Intabulare, drept de ADMINISTRARE, dobandit prin Lege, cota actuala 1/1, cota initiala 1/1 1) MINISTERUL ECONOMIEI SI COMERTULUI, CIF:999999999999, LIPSA CUI	A1, A1.1
B3	Intabulare, drept de CONCESIUNE pe o perioada de 49 de ani, dobandit prin Lege, cota actuala 1/1, cota initiala 1/1 1) CEZ DISTRIBUTIE SA, CIF:14491102	A1, A1.1

C. Partea III. SARCINI .

Inscrieri privind dezmembramintele dreptului de proprietate, drepturi reale de garanție și sarcini	Referințe
NU SUNT	

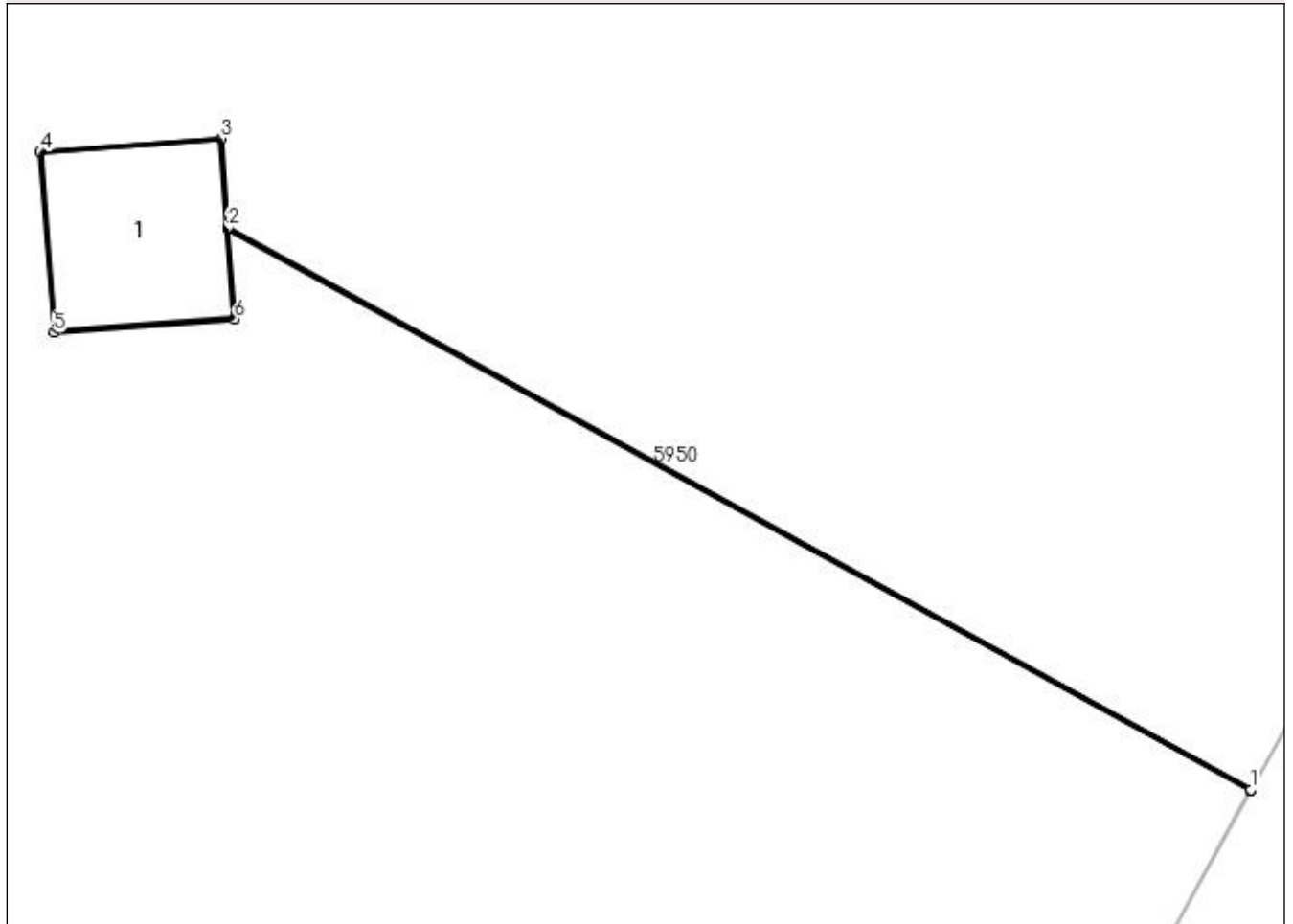
Anexa Nr. 1 La Partea I

Teren

Nr cadastral	Suprafața (mp)*	Observații / Referințe
	1	L 20 KV LEU ROBANEȘTI

* Suprafața este determinată în planul de proiecție Stereo 70.

DETALII LINIARE IMOBIL



Date referitoare la teren

Crt	Categorie folosință	Intra vilan	Suprafața (mp)	Tarla	Parcelă	Nr. topo	Observații / Referințe
1	curți construcții	NU	1	32	204/1	-	

Date referitoare la construcții

Crt	Număr	Destinație construcție	Supraf. (mp)	Situație juridică	Observații / Referințe
A1.1		construcții industriale și edilitare	1	Cu acte	Nr. niveluri:1; S. construită la sol:1 mp; Stalp electric

Lungime Segmente

1) Valorile lungimilor segmentelor sunt obținute din proiecție în plan.

Punct început	X / Y	Punct sfârșit	X / Y	Lungime segment (** (m)
1	428.501,287 300.794,623	2	428.494,514 300.798,342	7.727
2	428.494,514 300.798,342	3	428.494,47 300.798,936	0.596
3	428.494,47 300.798,936	4	428.493,273 300.798,846	1.2

Punct început	X / Y	Punct sfârșit	X / Y	Lungime segment (** (m)
4	428.493,273 300.798,846	5	428.493,362 300.797,649	1.2
5	428.493,362 300.797,649	6	428.494,559 300.797,739	1.2
6	428.494,559 300.797,739	7	428.494,514 300.798,337	0.6
7	428.494,514 300.798,337	8	428.501,284 300.794,619	7.724
8	428.501,284 300.794,619	1	428.501,287 300.794,623	0.005

** Lungimile segmentelor sunt determinate în planul de proiecție Stereo 70 și sunt rotunjite la 1 milimetru.

*** Distanța dintre puncte este formată din segmente cumulate ce sunt mai mici decât valoarea 1 milimetru.

**DATE DESPRE IMOBILUL NR. 6195**

Oficiul de Cadastru și Publicitate Imobiliară DOLJ
Biroul de Cadastru și Publicitate Imobiliară Craiova

A. Partea I. Descrierea imobilului

TEREN Extravilan

Adresa: Jud. Dolj, T32 P248/1

Nr. Crt	Nr cadastral Nr. topografic	Suprafața* (mp)	Observații / Referințe
A1		1	Sector cadastral:33 Teren neimprejmuit; L 20 KV LEU ROBANEȘTI

Construcții

Crt	Nr cadastral Nr. topografic	Adresa	Observații / Referințe
A1.1		Jud. Dolj, T32 P248/1	Nr. niveluri:1; S. construita la sol:1 mp; Stalp electric

B. Partea II. Proprietari și acte

Inscrieri privitoare la dreptul de proprietate și alte drepturi reale		Referințe
/		
Act Normativ nr. HG NR. 1705, din 29/11/2006 emis de GUVERNUL ROMANIEI (Legea 123 din 10.07.2012; Contract de concesiune nr. 6 din 20.06.2005; Act Aditional nr. 1 din 04.03.2016; Licenta pentru distributia energiei electrice nr. 14033 din 01.07.2002 si Anexa);		
B1	Intabulare, drept de PROPRIETATE, dobandit prin Lege, cota actuala 1/1, cota initiala 1/1 1) STATUL ROMAN - DOMENIUL PUBLIC, CIF:999999999999, LIPSA CUI	A1, A1.1
B2	Intabulare, drept de ADMINISTRARE, dobandit prin Lege, cota actuala 1/1, cota initiala 1/1 1) MINISTERUL ECONOMIEI SI COMERTULUI, CIF:999999999999, LIPSA CUI	A1, A1.1
B3	Intabulare, drept de CONCESIUNE pe o perioada de 49 de ani, dobandit prin Lege, cota actuala 1/1, cota initiala 1/1 1) CEZ DISTRIBUTIE SA, CIF:14491102	A1, A1.1

C. Partea III. SARCINI .

Inscrieri privind dezmembramintele dreptului de proprietate, drepturi reale de garanție și sarcini	Referințe
NU SUNT	

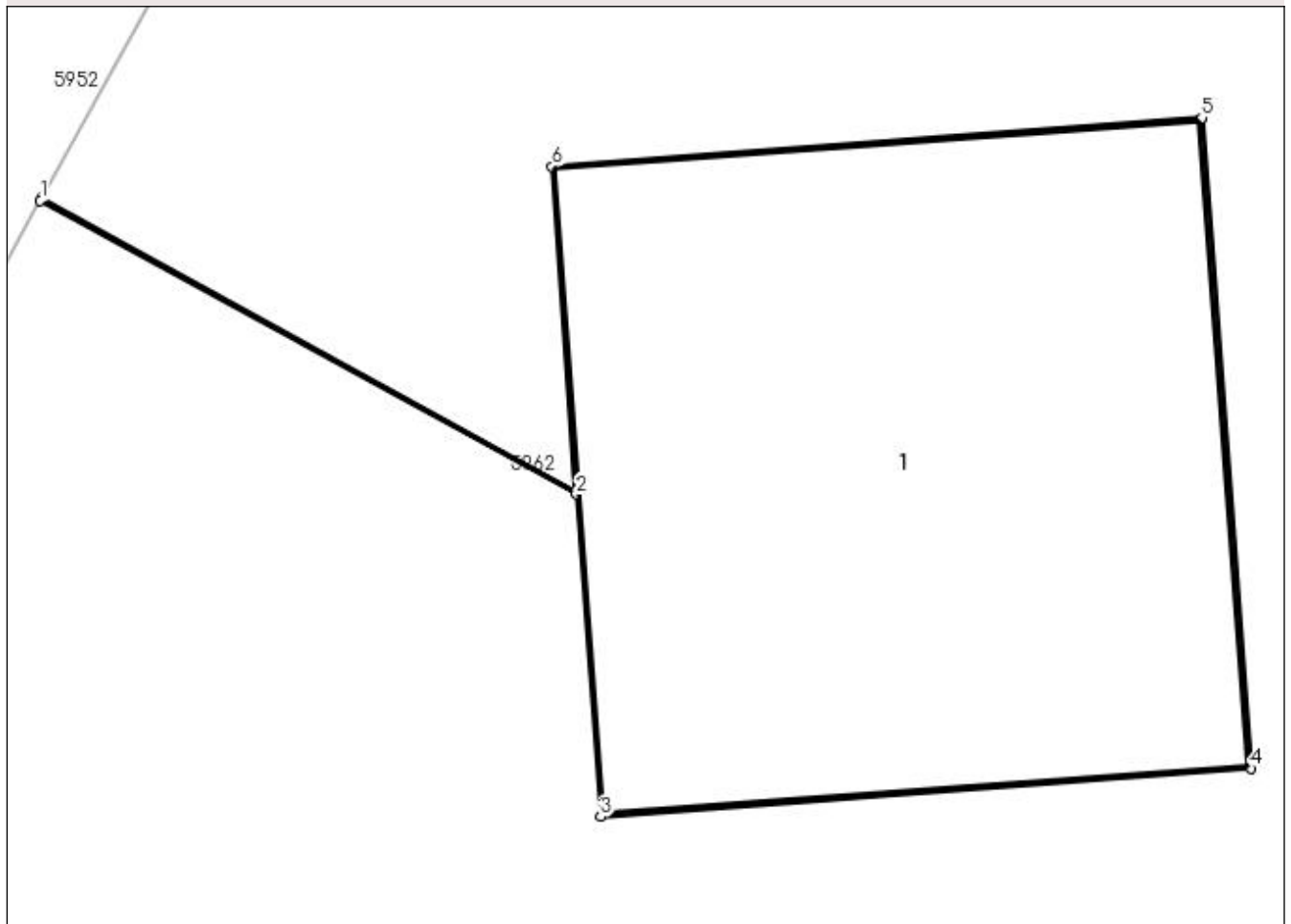
Anexa Nr. 1 La Partea I

Teren

Nr cadastral	Suprafața (mp)*	Observații / Referințe
	1	L 20 KV LEU ROBANEȘTI

* Suprafața este determinată în planul de proiecție Stereo 70.

DETALII LINIARE IMOBIL



Date referitoare la teren

Crt	Categorie folosință	Intra vilan	Suprafața (mp)	Tarla	Parcelă	Nr. topo	Observații / Referințe
1	curți construcții	NU	1	32	248/1	-	

Date referitoare la construcții

Crt	Număr	Destinație construcție	Supraf. (mp)	Situație juridică	Observații / Referințe
A1.1		construcții industriale și edilitare	1	Cu acte	Nr. niveluri:1; S. construită la sol:1 mp; Stalp electric

Lungime Segmente

1) Valorile lungimilor segmentelor sunt obținute din proiecție în plan.

Punct început	X / Y	Punct sfârșit	X / Y	Lungime segment (** (m)
1	428.411,299 300.788,417	2	428.412,286 300.787,876	1.126
2	428.412,286 300.787,876	3	428.412,33 300.787,283	0.595
3	428.412,33 300.787,283	4	428.413,527 300.787,372	1.2

Punct început	X / Y	Punct sfârșit	X / Y	Lungime segment (** (m)
4	428.413,527 300.787,372	5	428.413,437 300.788,569	1.2
5	428.413,437 300.788,569	6	428.412,241 300.788,479	1.199
6	428.412,241 300.788,479	7	428.412,285 300.787,881	0.6
7	428.412,285 300.787,881	8	428.411,302 300.788,421	1.122
8	428.411,302 300.788,421	1	428.411,299 300.788,417	0.005

** Lungimile segmentelor sunt determinate în planul de proiecție Stereo 70 și sunt rotunjite la 1 milimetru.

*** Distanța dintre puncte este formată din segmente cumulate ce sunt mai mici decât valoarea 1 milimetru.

**DATE DESPRE IMOBILUL NR. 6196**

Oficiul de Cadastru și Publicitate Imobiliară DOLJ
Biroul de Cadastru și Publicitate Imobiliară Craiova

A. Partea I. Descrierea imobilului

TEREN Extravilan

Adresa: Jud. Dolj, T32 P220/1

Nr. Crt	Nr cadastral Nr. topografic	Suprafața* (mp)	Observații / Referințe
A1		1	Sector cadastral:33 Teren neimprejmuit; L 20 KV LEU ROBANEȘTI

Construcții

Crt	Nr cadastral Nr. topografic	Adresa	Observații / Referințe
A1.1		Jud. Dolj, T32 P220/1	Nr. niveluri:1; S. construita la sol:1 mp; Stalp electric

B. Partea II. Proprietari și acte

Inscrieri privitoare la dreptul de proprietate și alte drepturi reale		Referințe
/		
Act Normativ nr. HG NR. 1705, din 29/11/2006 emis de GUVERNUL ROMANIEI (Legea 123 din 10.07.2012; Contract de concesiune nr. 6 din 20.06.2005; Act Aditional nr. 1 din 04.03.2016; Licenta pentru distributia energiei electrice nr. 14033 din 01.07.2002 si Anexa);		
B1	Intabulare, drept de PROPRIETATE, dobandit prin Lege, cota actuala 1/1, cota initiala 1/1 1) STATUL ROMAN - DOMENIUL PUBLIC, CIF:999999999999, LIPSA CUI	A1, A1.1
B2	Intabulare, drept de ADMINISTRARE, dobandit prin Lege, cota actuala 1/1, cota initiala 1/1 1) MINISTERUL ECONOMIEI SI COMERTULUI, CIF:999999999999, LIPSA CUI	A1, A1.1
B3	Intabulare, drept de CONCESIUNE pe o perioada de 49 de ani, dobandit prin Lege, cota actuala 1/1, cota initiala 1/1 1) CEZ DISTRIBUTIE SA, CIF:14491102	A1, A1.1

C. Partea III. SARCINI .

Inscrieri privind dezmembramintele dreptului de proprietate, drepturi reale de garanție și sarcini	Referințe
NU SUNT	

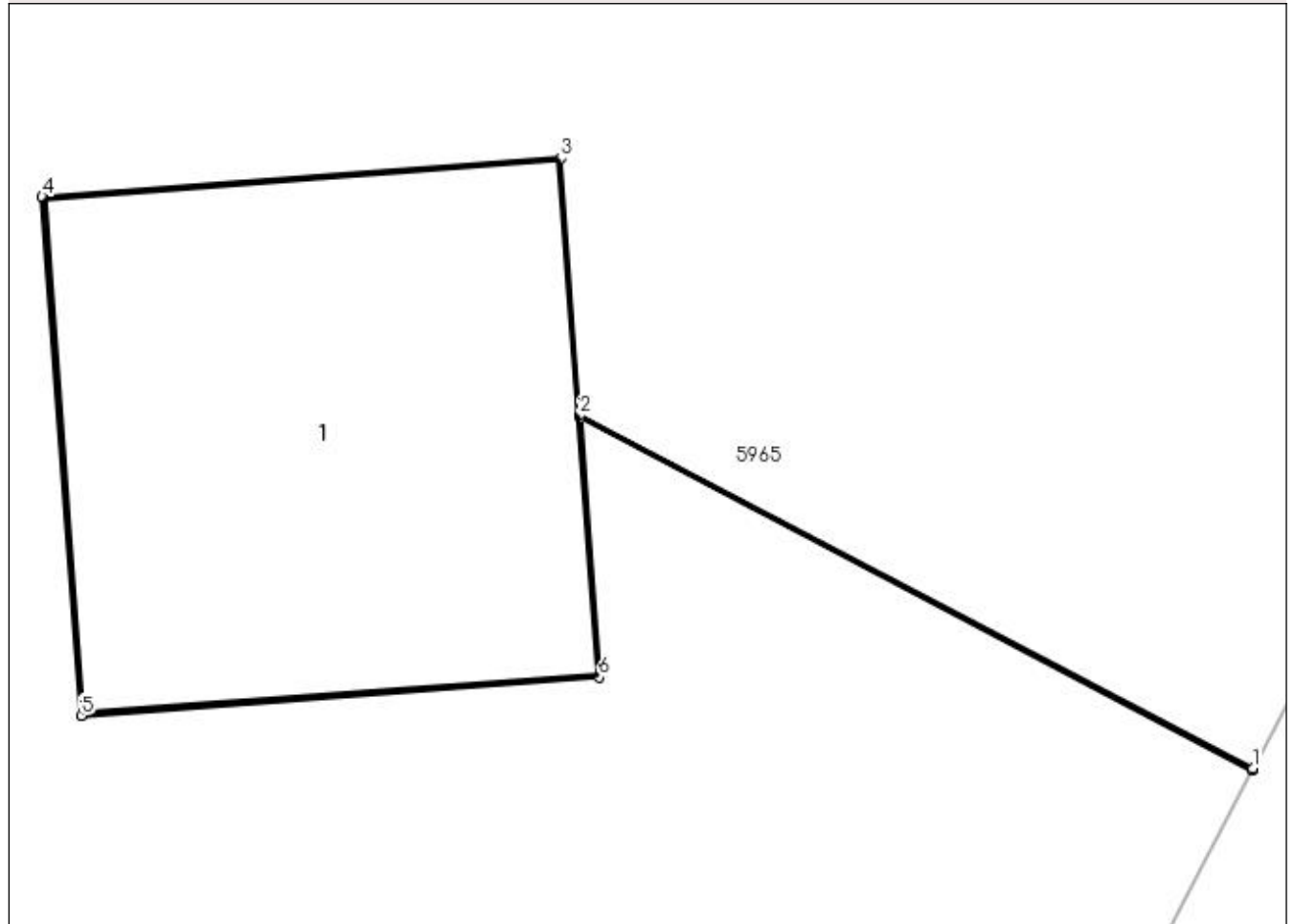
Anexa Nr. 1 La Partea I

Teren

Nr cadastral	Suprafața (mp)*	Observații / Referințe
	1	L 20 KV LEU ROBANEȘTI

* Suprafața este determinată în planul de proiecție Stereo 70.

DETALII LINIARE IMOBIL



Date referitoare la teren

Crt	Categorie folosință	Intra vilan	Suprafața (mp)	Tarla	Parcelă	Nr. topo	Observații / Referințe
1	curți construcții	NU	1	32	220/1	-	

Date referitoare la construcții

Crt	Număr	Destinație construcție	Supraf. (mp)	Situație juridică	Observații / Referințe
A1.1		construcții industriale și edilitare	1	Cu acte	Nr. niveluri:1; S. construita la sol:1 mp; Stalp electric

Lungime Segmente

1) Valorile lungimilor segmentelor sunt obținute din proiecție în plan.

Punct început	X / Y	Punct sfârșit	X / Y	Lungime segment (** (m)
1	428.245,707 300.765,499	2	428.244,153 300.766,313	1.754
2	428.244,153 300.766,313	3	428.244,109 300.766,906	0.595
3	428.244,109 300.766,906	4	428.242,912 300.766,817	1.2

Punct început	X / Y	Punct sfârșit	X / Y	Lungime segment (** (m)
4	428.242,912 300.766,817	5	428.243,002 300.765,62	1.2
5	428.243,002 300.765,62	6	428.244,198 300.765,709	1.199
6	428.244,198 300.765,709	7	428.244,154 300.766,308	0.601
7	428.244,154 300.766,308	8	428.245,705 300.765,494	1.752
8	428.245,705 300.765,494	1	428.245,707 300.765,499	0.005

** Lungimile segmentelor sunt determinate în planul de proiecție Stereo 70 și sunt rotunjite la 1 milimetru.

*** Distanța dintre puncte este formată din segmente cumulate ce sunt mai mici decât valoarea 1 milimetru.

**DATE DESPRE IMOBILUL NR. 6197**

Oficiul de Cadastru și Publicitate Imobiliară DOLJ
Biroul de Cadastru și Publicitate Imobiliară Craiova

A. Partea I. Descrierea imobilului

TEREN Extravilan

Adresa: Jud. Dolj, T32 P227/1

Nr. Crt	Nr cadastral Nr. topografic	Suprafața* (mp)	Observații / Referințe
A1		1	Sector cadastral:33 Teren neimprejmuit; L 20 KV LEU ROBANEȘTI

Construcții

Crt	Nr cadastral Nr. topografic	Adresa	Observații / Referințe
A1.1		Jud. Dolj, T32 P227/1	Nr. niveluri:1; S. construita la sol:1 mp; Stalp electric

B. Partea II. Proprietari și acte

Inscrieri privitoare la dreptul de proprietate și alte drepturi reale		Referințe
/		
Act Normativ nr. HG NR. 1705, din 29/11/2006 emis de GUVERNUL ROMANIEI (Legea 123 din 10.07.2012; Contract de concesiune nr. 6 din 20.06.2005; Act Aditional nr. 1 din 04.03.2016; Licenta pentru distributia energiei electrice nr. 14033 din 01.07.2002 si Anexa);		
B1	Intabulare, drept de PROPRIETATE, dobandit prin Lege, cota actuala 1/1, cota initiala 1/1 1) STATUL ROMAN - DOMENIUL PUBLIC, CIF:999999999999, LIPSA CUI	A1, A1.1
B2	Intabulare, drept de ADMINISTRARE, dobandit prin Lege, cota actuala 1/1, cota initiala 1/1 1) MINISTERUL ECONOMIEI SI COMERTULUI, CIF:999999999999, LIPSA CUI	A1, A1.1
B3	Intabulare, drept de CONCESIUNE pe o perioada de 49 de ani, dobandit prin Lege, cota actuala 1/1, cota initiala 1/1 1) CEZ DISTRIBUTIE SA, CIF:14491102	A1, A1.1

C. Partea III. SARCINI .

Inscrieri privind dezmembramintele dreptului de proprietate, drepturi reale de garanție și sarcini	Referințe
NU SUNT	

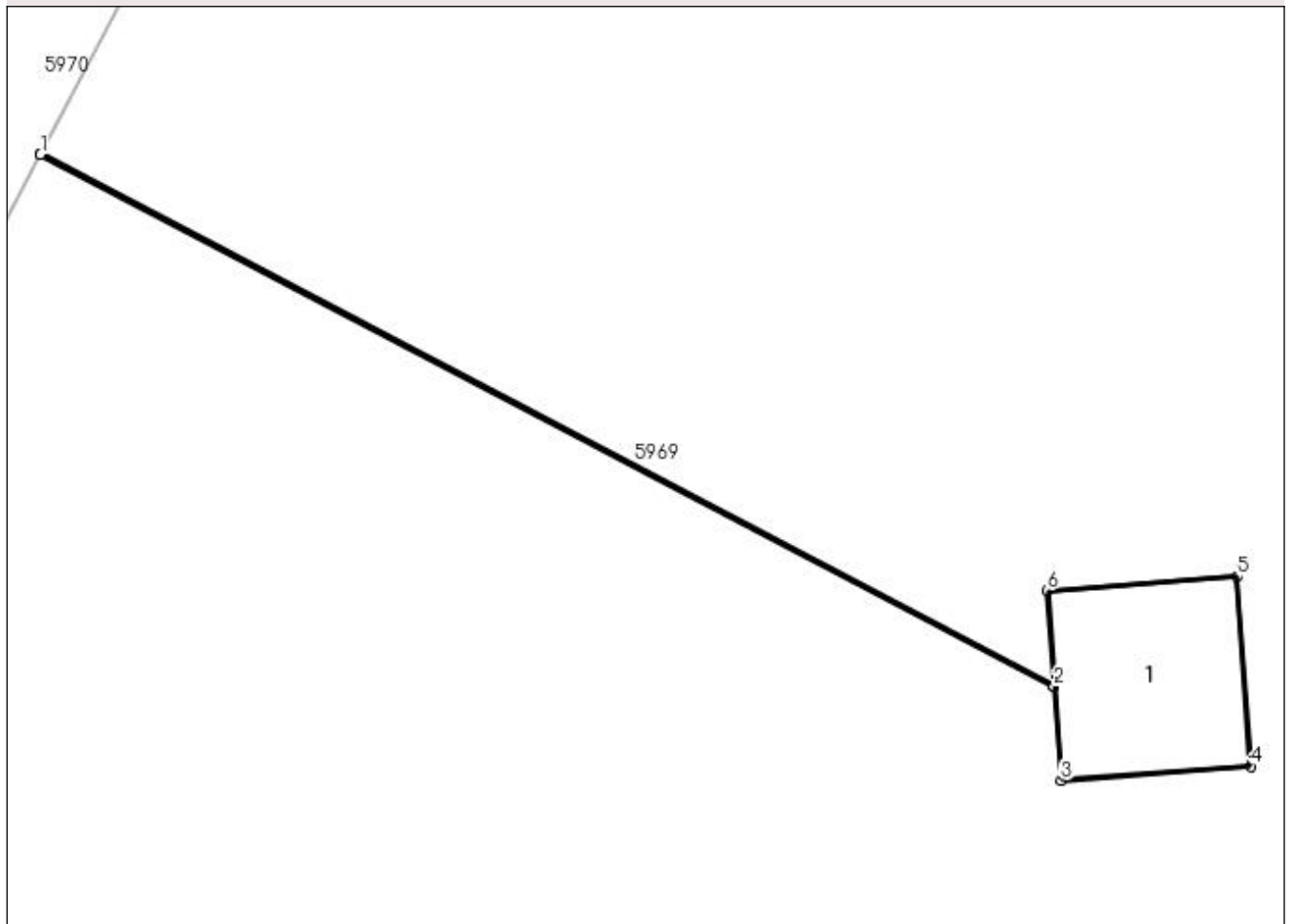
Anexa Nr. 1 La Partea I

Teren

Nr cadastral	Suprafața (mp)*	Observații / Referințe
	1	L 20 KV LEU ROBANEȘTI

* Suprafața este determinată în planul de proiecție Stereo 70.

DETALII LINIARE IMOBIL



Date referitoare la teren

Crt	Categorie folosință	Intra vilan	Suprafața (mp)	Tarla	Parcelă	Nr. topo	Observații / Referințe
1	curți construcții	NU	1	32	227/1	-	

Date referitoare la construcții

Crt	Număr	Destinație construcție	Supraf. (mp)	Situație juridică	Observații / Referințe
A1.1		construcții industriale și edilitare	1	Cu acte	Nr. niveluri:1; S. construita la sol:1 mp; Stalp electric

Lungime Segmente

1) Valorile lungimilor segmentelor sunt obținute din proiecție în plan.

Punct început	X / Y	Punct sfârșit	X / Y	Lungime segment (** (m)
1	428.155,802 300.759,233	2	428.162,197 300.755,881	7.22
2	428.162,197 300.755,881	3	428.162,242 300.755,288	0.595
3	428.162,242 300.755,288	4	428.163,438 300.755,377	1.199

Punct început	X / Y	Punct sfârșit	X / Y	Lungime segment (** (m)
4	428.163,438 300.755,377	5	428.163,349 300.756,574	1.2
5	428.163,349 300.756,574	6	428.162,152 300.756,485	1.2
6	428.162,152 300.756,485	7	428.162,197 300.755,886	0.601
7	428.162,197 300.755,886	8	428.155,804 300.759,237	7.218
8	428.155,804 300.759,237	1	428.155,802 300.759,233	0.004

** Lungimile segmentelor sunt determinate în planul de proiecție Stereo 70 și sunt rotunjite la 1 milimetru.

*** Distanța dintre puncte este formată din segmente cumulate ce sunt mai mici decât valoarea 1 milimetru.

**DATE DESPRE IMOBILUL NR. 6198**

Oficiul de Cadastru și Publicitate Imobiliară DOLJ
Biroul de Cadastru și Publicitate Imobiliară Craiova

A. Partea I. Descrierea imobilului

TEREN Extravilan

Adresa: Jud. Dolj, T32 P233/1

Nr. Crt	Nr cadastral Nr. topografic	Suprafața* (mp)	Observații / Referințe
A1		1	Sector cadastral:33 Teren neimprejmuit; L 20 KV LEU ROBANEȘTI

Construcții

Crt	Nr cadastral Nr. topografic	Adresa	Observații / Referințe
A1.1		Jud. Dolj, T32 P233/1	Nr. niveluri:1; S. construita la sol:1 mp; Stalp electric

B. Partea II. Proprietari și acte

Inscrieri privitoare la dreptul de proprietate și alte drepturi reale		Referințe
/		
Act Normativ nr. HG NR. 1705, din 29/11/2006 emis de GUVERNUL ROMANIEI (Legea 123 din 10.07.2012; Contract de concesiune nr. 6 din 20.06.2005; Act Aditional nr. 1 din 04.03.2016; Licenta pentru distributia energiei electrice nr. 14033 din 01.07.2002 si Anexa);		
B1	Intabulare, drept de PROPRIETATE, dobandit prin Lege, cota actuala 1/1, cota initiala 1/1 1) STATUL ROMAN - DOMENIUL PUBLIC, CIF:999999999999, LIPSA CUI	A1, A1.1
B2	Intabulare, drept de ADMINISTRARE, dobandit prin Lege, cota actuala 1/1, cota initiala 1/1 1) MINISTERUL ECONOMIEI SI COMERTULUI, CIF:999999999999, LIPSA CUI	A1, A1.1
B3	Intabulare, drept de CONCESIUNE pe o perioada de 49 de ani, dobandit prin Lege, cota actuala 1/1, cota initiala 1/1 1) CEZ DISTRIBUTIE SA, CIF:14491102	A1, A1.1

C. Partea III. SARCINI .

Inscrieri privind dezmembramintele dreptului de proprietate, drepturi reale de garanție și sarcini	Referințe
NU SUNT	

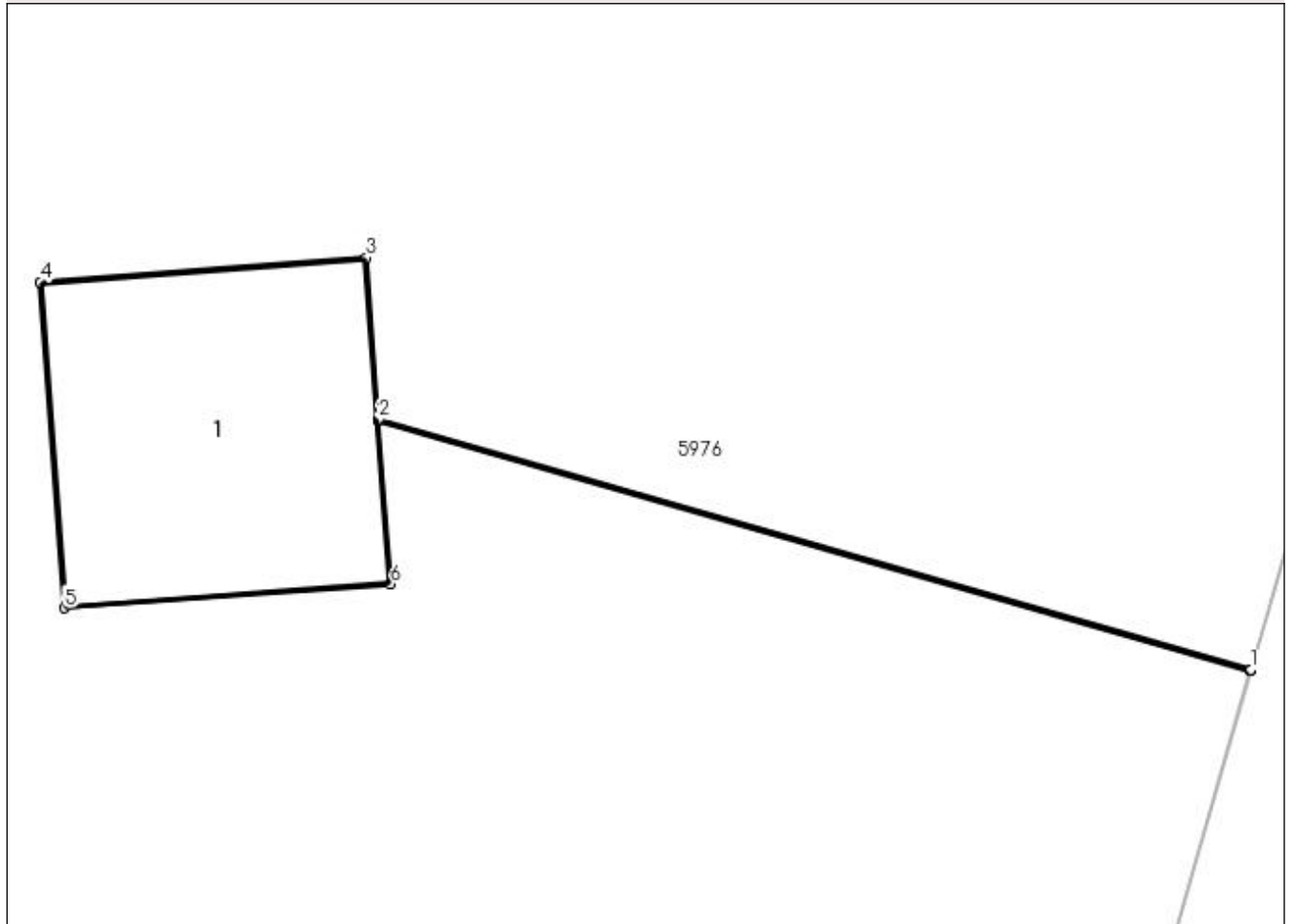
Anexa Nr. 1 La Partea I

Teren

Nr cadastral	Suprafața (mp)*	Observații / Referințe
	1	L 20 KV LEU ROBANEȘTI

* Suprafața este determinată în planul de proiecție Stereo 70.

DETALII LINIARE IMOBIL



Date referitoare la teren

Crt	Categorie folosință	Intra vilan	Suprafața (mp)	Tarla	Parcelă	Nr. topo	Observații / Referințe
1	curți construcții	NU	1	32	233/1	-	

Date referitoare la construcții

Crt	Număr	Destinație construcție	Supraf. (mp)	Situație juridică	Observații / Referințe
A1.1		construcții industriale și edilitare	1	Cu acte	Nr. niveluri:1; S. construită la sol:1 mp; Stalp electric

Lungime Segmente

1) Valorile lungimilor segmentelor sunt obținute din proiecție în plan.

Punct început	X / Y	Punct sfârșit	X / Y	Lungime segment (** (m)
1	428.088,09 300.745,093	2	428.084,889 300.746,011	3.33
2	428.084,889 300.746,011	3	428.084,844 300.746,605	0.596
3	428.084,844 300.746,605	4	428.083,648 300.746,515	1.199

Punct început	X / Y	Punct sfârșit	X / Y	Lungime segment (** (m)
4	428.083,648 300.746,515	5	428.083,737 300.745,319	1.199
5	428.083,737 300.745,319	6	428.084,934 300.745,408	1.2
6	428.084,934 300.745,408	7	428.084,889 300.746,006	0.6
7	428.084,889 300.746,006	8	428.088,089 300.745,088	3.329
8	428.088,089 300.745,088	1	428.088,09 300.745,093	0.005

** Lungimile segmentelor sunt determinate în planul de proiecție Stereo 70 și sunt rotunjite la 1 milimetru.

*** Distanța dintre puncte este formată din segmente cumulate ce sunt mai mici decât valoarea 1 milimetru.

**DATE DESPRE IMOBILUL NR. 6199**

Oficiul de Cadastru și Publicitate Imobiliară DOLJ
Biroul de Cadastru și Publicitate Imobiliară Craiova

A. Partea I. Descrierea imobilului

TEREN Intravilan

Adresa: Loc. Tartal, Jud. Dolj, T32 P235/1

Nr. Crt	Nr cadastral Nr. topografic	Suprafața* (mp)	Observații / Referințe
A1		1	Sector cadastral:33 Teren neimprejmuit; RACORD 20 KV PTA 2 TARTAL

Construcții

Crt	Nr cadastral Nr. topografic	Adresa	Observații / Referințe
A1.1		Loc. Tartal, Jud. Dolj, T32 P235/1	Nr. niveluri:1; S. construita la sol:1 mp; Stalp electric

B. Partea II. Proprietari și acte

Inscrieri privitoare la dreptul de proprietate și alte drepturi reale		Referințe
/		
Act Normativ nr. HG NR. 1705, din 29/11/2006 emis de GUVERNUL ROMANIEI (Legea 123 din 10.07.2012; Contract de concesiune nr. 6 din 20.06.2005; Act Aditional nr. 1 din 04.03.2016; Licenta pentru distributia energiei electrice nr. 14033 din 01.07.2002 si Anexa);		
B1	Intabulare, drept de PROPRIETATE, dobandit prin Lege, cota actuala 1/1, cota initiala 1/1 1) STATUL ROMAN - DOMENIUL PUBLIC, CIF:999999999999, LIPSA CUI	A1, A1.1
B2	Intabulare, drept de ADMINISTRARE, dobandit prin Lege, cota actuala 1/1, cota initiala 1/1 1) MINISTERUL ECONOMIEI SI COMERTULUI, CIF:999999999999, LIPSA CUI	A1, A1.1
B3	Intabulare, drept de CONCESIUNE pe o perioada de 49 de ani, dobandit prin Lege, cota actuala 1/1, cota initiala 1/1 1) CEZ DISTRIBUTIE SA, CIF:14491102	A1, A1.1

C. Partea III. SARCINI .

Inscrieri privind dezmembramintele dreptului de proprietate, drepturi reale de garanție și sarcini	Referințe
NU SUNT	

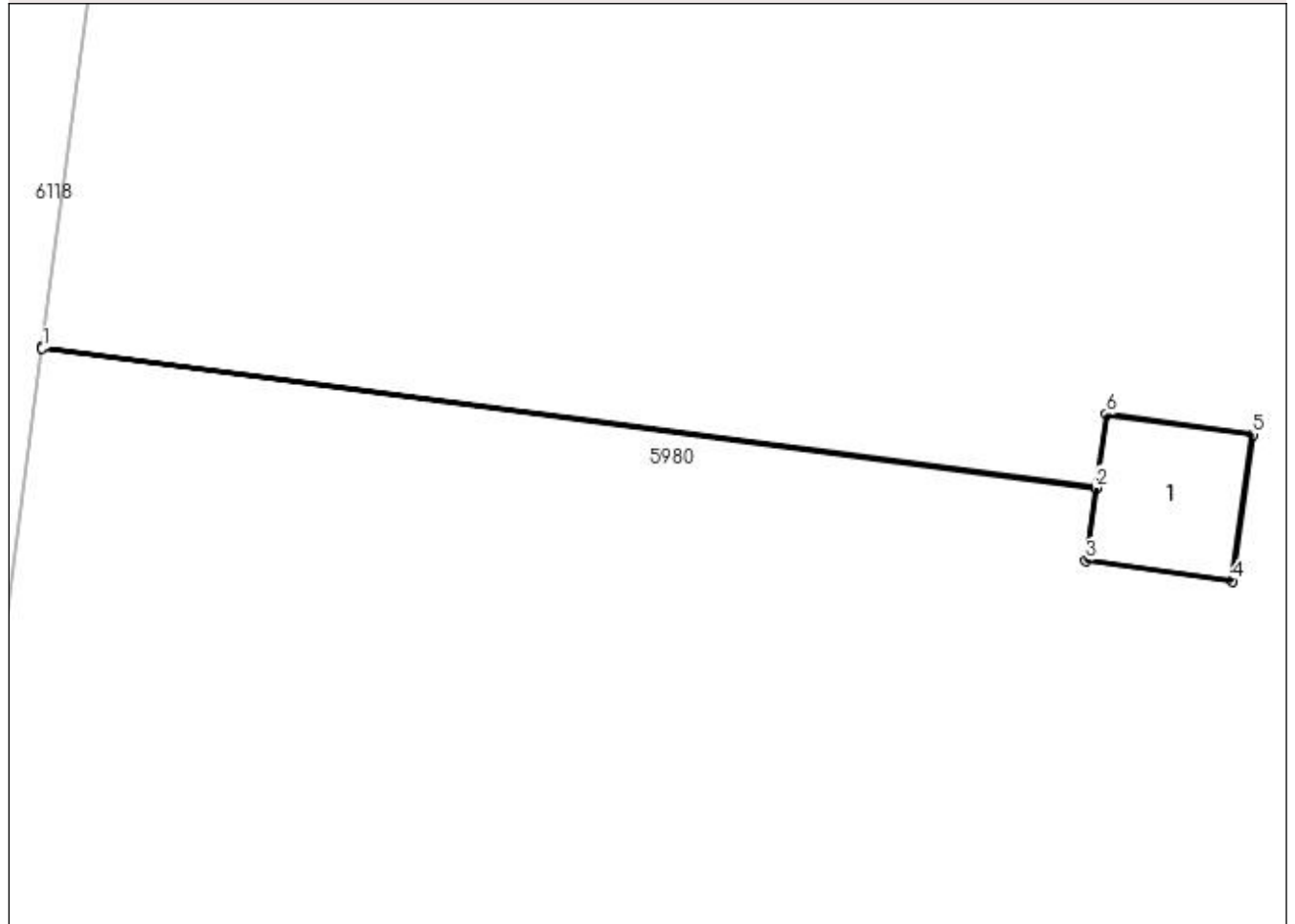
Anexa Nr. 1 La Partea I

Teren

Nr cadastral	Suprafața (mp)*	Observații / Referințe
	1	RACORD 20 KV PTA 2 TARTAL

* Suprafața este determinată în planul de proiecție Stereo 70.

DETALII LINIARE IMOBIL



Date referitoare la teren

Crt	Categorie folosință	Intra vilan	Suprafața (mp)	Tarla	Parcelă	Nr. topo	Observații / Referințe
1	curți construcții	DA	1	32	235/1	-	

Date referitoare la construcții

Crt	Număr	Destinație construcție	Supraf. (mp)	Situație juridică	Observații / Referințe
A1.1		construcții industriale și edilitare	1	Cu acte	Nr. niveluri:1; S. construita la sol:1 mp; Stalp electric

Lungime Segmente

1) Valorile lungimilor segmentelor sunt obținute din proiecție în plan.

Punct început	X / Y	Punct sfârșit	X / Y	Lungime segment (** (m)
1	427.981,365 300.645,279	2	427.989,929 300.644,146	8.639
2	427.989,929 300.644,146	3	427.989,847 300.643,557	0.595
3	427.989,847 300.643,557	4	427.991,035 300.643,39	1.2

Punct început	X / Y	Punct sfârșit	X / Y	Lungime segment (** (m)
4	427.991,035 300.643,39	5	427.991,201 300.644,579	1.201
5	427.991,201 300.644,579	6	427.990,013 300.644,745	1.2
6	427.990,013 300.644,745	7	427.989,93 300.644,151	0.6
7	427.989,93 300.644,151	8	427.981,365 300.645,284	8.64
8	427.981,365 300.645,284	1	427.981,365 300.645,279	0.005

** Lungimile segmentelor sunt determinate în planul de proiecție Stereo 70 și sunt rotunjite la 1 milimetru.

*** Distanța dintre puncte este formată din segmente cumulate ce sunt mai mici decât valoarea 1 milimetru.

**DATE DESPRE IMOBILUL NR. 6200**

Oficiul de Cadastru și Publicitate Imobiliară DOLJ
Biroul de Cadastru și Publicitate Imobiliară Craiova

A. Partea I. Descrierea imobilului

TEREN Extravilan

Adresa: Jud. Dolj, T32 P235/1

Nr. Crt	Nr cadastral Nr. topografic	Suprafața* (mp)	Observații / Referințe
A1		2	Sector cadastral:33 Teren imprejmuit; L 20 KV LEU ROBANEȘTI

Construcții

Crt	Nr cadastral Nr. topografic	Adresa	Observații / Referințe
A1.1		Jud. Dolj, T32 P235/1	Nr. niveluri:1; S. construita la sol:1 mp; Stalp electric

B. Partea II. Proprietari și acte

Inscrieri privitoare la dreptul de proprietate și alte drepturi reale		Referințe
/		
Act Normativ nr. HG NR. 1705, din 29/11/2006 emis de GUVERNUL ROMANIEI (Legea 123 din 10.07.2012; Contract de concesiune nr. 6 din 20.06.2005; Act Aditional nr. 1 din 04.03.2016; Licenta pentru distributia energiei electrice nr. 14033 din 01.07.2002 si Anexa);		
B1	Intabulare, drept de PROPRIETATE, dobandit prin Lege, cota actuala 1/1, cota initiala 1/1 1) STATUL ROMAN - DOMENIUL PUBLIC, CIF:999999999999, LIPSA CUI	A1, A1.1
B2	Intabulare, drept de ADMINISTRARE, dobandit prin Lege, cota actuala 1/1, cota initiala 1/1 1) MINISTERUL ECONOMIEI SI COMERTULUI, CIF:999999999999, LIPSA CUI	A1, A1.1
B3	Intabulare, drept de CONCESIUNE pe o perioada de 49 de ani, dobandit prin Lege, cota actuala 1/1, cota initiala 1/1 1) CEZ DISTRIBUTIE SA, CIF:14491102	A1, A1.1

C. Partea III. SARCINI .

Inscrieri privind dezmembramintele dreptului de proprietate, drepturi reale de garanție și sarcini	Referințe
NU SUNT	

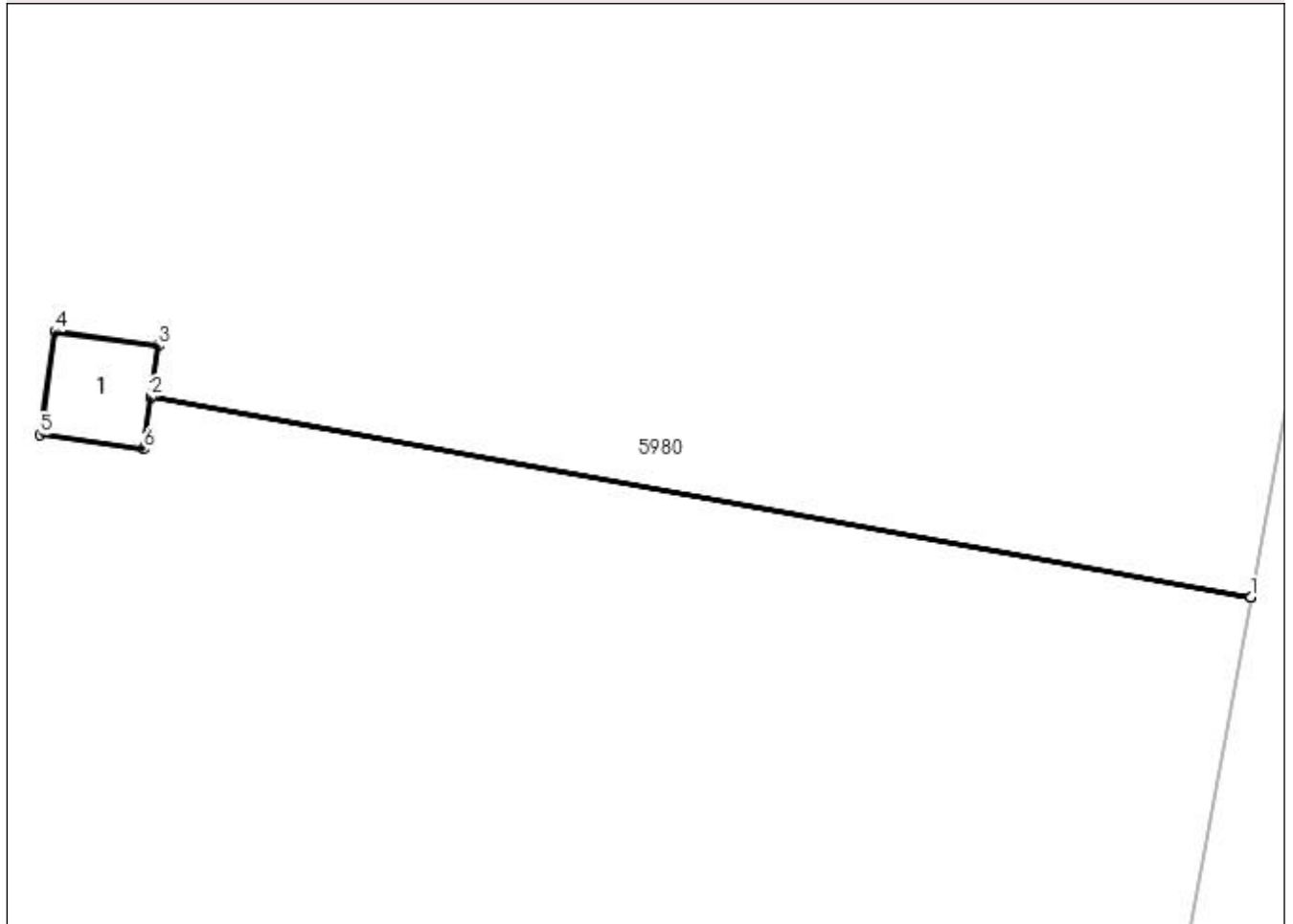
Anexa Nr. 1 La Partea I

Teren

Nr cadastral	Suprafața (mp)*	Observații / Referințe
	2	L 20 KV LEU ROBANESTI

* Suprafața este determinată în planul de proiecție Stereo 70.

DETALII LINIARE IMOBIL



Date referitoare la teren

Crt	Categorie folosință	Intra vilan	Suprafața (mp)	Tarla	Parcelă	Nr. topo	Observații / Referințe
1	curți constructii	NU	2	32	235/1	-	

Date referitoare la construcții

Crt	Număr	Destinație construcție	Supraf. (mp)	Situație juridică	Observații / Referințe
A1.1		construcții industriale și edilitare	1	Cu acte	Nr. niveluri:1; S. construita la sol:1 mp; Stalp electric

Lungime Segmente

1) Valorile lungimilor segmentelor sunt obținute din proiecție în plan.

Punct început	X / Y	Punct sfârșit	X / Y	Lungime segment (** (m)
1	428.016,67 300.733,161	2	428.004,005 300.735,462	12.872
2	428.004,005 300.735,462	3	428.004,087 300.736,051	0.595
3	428.004,087 300.736,051	4	428.002,899 300.736,218	1.2

Punct început	X / Y	Punct sfârșit	X / Y	Lungime segment (** (m)
4	428.002,899 300.736,218	5	428.002,732 300.735,029	1.201
5	428.002,732 300.735,029	6	428.003,921 300.734,863	1.201
6	428.003,921 300.734,863	7	428.004,004 300.735,457	0.6
7	428.004,004 300.735,457	8	428.016,67 300.733,156	12.873
8	428.016,67 300.733,156	1	428.016,67 300.733,161	0.005

** Lungimile segmentelor sunt determinate în planul de proiecție Stereo 70 și sunt rotunjite la 1 milimetru.

*** Distanța dintre puncte este formată din segmente cumulate ce sunt mai mici decât valoarea 1 milimetru.

**DATE DESPRE IMOBILUL NR. 6201**

Oficiul de Cadastru și Publicitate Imobiliară DOLJ
Biroul de Cadastru și Publicitate Imobiliară Craiova

A. Partea I. Descrierea imobilului

TEREN Extravilan

Adresa: Jud. Dolj, T32 P235/2

Nr. Crt	Nr cadastral Nr. topografic	Suprafața* (mp)	Observații / Referințe
A1		1	Sector cadastral:33 Teren neimprejmuit; RACORD 20 KV PTA 2 TARTAL

Construcții

Crt	Nr cadastral Nr. topografic	Adresa	Observații / Referințe
A1.1		Jud. Dolj, T32 P235/2	Nr. niveluri:1; S. construita la sol:1 mp; Stalp electric

B. Partea II. Proprietari și acte

Inscrieri privitoare la dreptul de proprietate și alte drepturi reale		Referințe
/		
Act Normativ nr. HG NR. 1705, din 29/11/2006 emis de GUVERNUL ROMANIEI (Legea 123 din 10.07.2012; Contract de concesiune nr. 6 din 20.06.2005; Act Aditional nr. 1 din 04.03.2016; Licenta pentru distributia energiei electrice nr. 14033 din 01.07.2002 si Anexa);		
B1	Intabulare, drept de PROPRIETATE, dobandit prin Lege, cota actuala 1/1, cota initiala 1/1 1) STATUL ROMAN - DOMENIUL PUBLIC, CIF:999999999999, LIPSA CUI	A1, A1.1
B2	Intabulare, drept de ADMINISTRARE, dobandit prin Lege, cota actuala 1/1, cota initiala 1/1 1) MINISTERUL ECONOMIEI SI COMERTULUI, CIF:999999999999, LIPSA CUI	A1, A1.1
B3	Intabulare, drept de CONCESIUNE pe o perioada de 49 de ani, dobandit prin Lege, cota actuala 1/1, cota initiala 1/1 1) CEZ DISTRIBUTIE SA, CIF:14491102	A1, A1.1

C. Partea III. SARCINI .

Inscrieri privind dezmembramintele dreptului de proprietate, drepturi reale de garanție și sarcini	Referințe
NU SUNT	

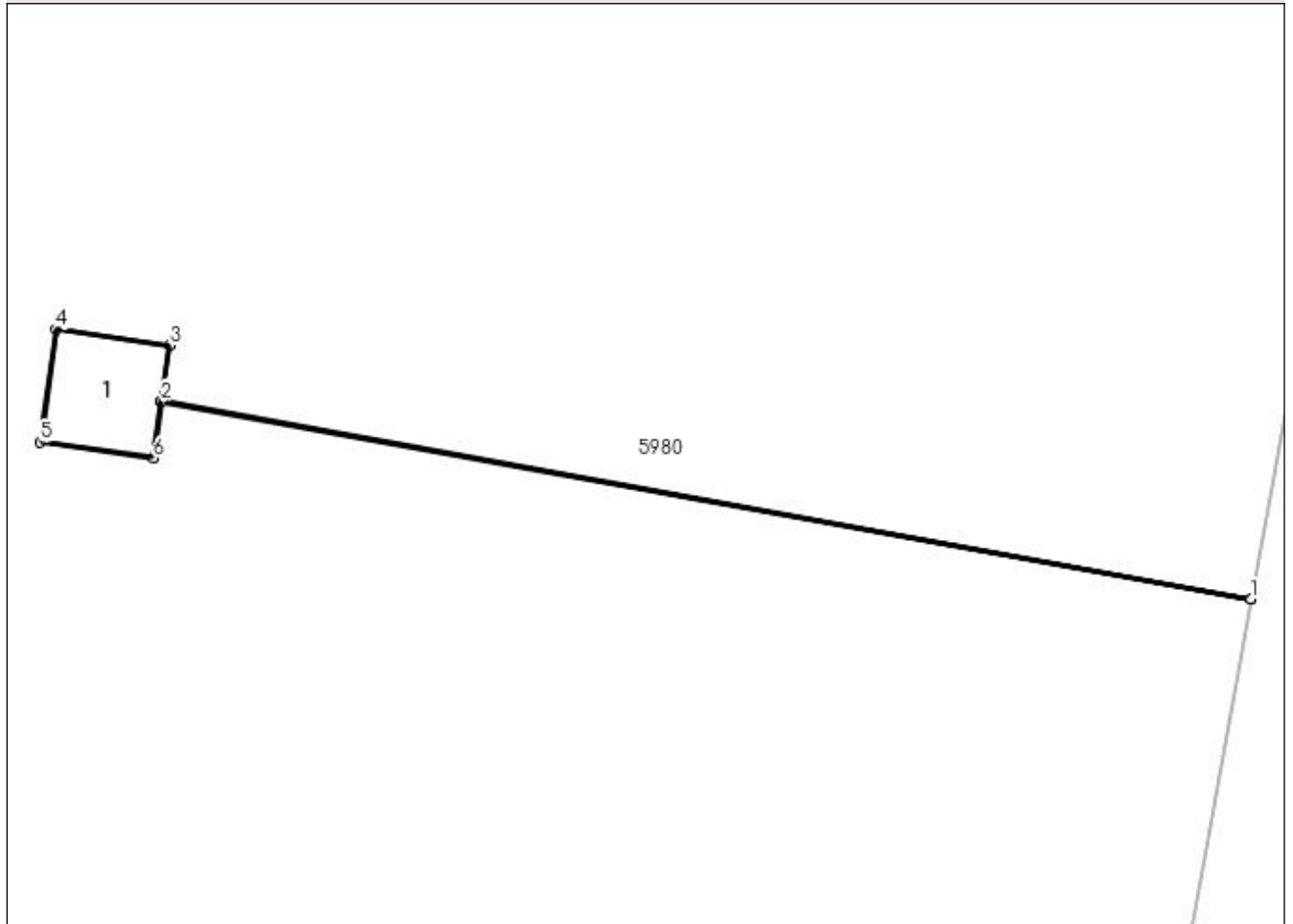
Anexa Nr. 1 La Partea I

Teren

Nr cadastral	Suprafața (mp)*	Observații / Referințe
	1	RACORD 20 KV PTA 2 TARTAL

* Suprafața este determinată în planul de proiecție Stereo 70.

DETALII LINIARE IMOBIL



Date referitoare la teren

Crt	Categorie folosință	Intra vilan	Suprafața (mp)	Tarla	Parcelă	Nr. topo	Observații / Referințe
1	curți constructii	NU	1	32	235/2	-	

Date referitoare la construcții

Crt	Număr	Destinație construcție	Supraf. (mp)	Situație juridică	Observații / Referințe
A1.1		construcții industriale și edilitare	1	Cu acte	Nr. niveluri:1; S. construita la sol:1 mp; Stalp electric

Lungime Segmente

1) Valorile lungimilor segmentelor sunt obținute din proiecție în plan.

Punct început	X / Y	Punct sfârșit	X / Y	Lungime segment (** (m)
1	428.011,05 300.702,22	2	427.999,615 300.704,298	11.622
2	427.999,615 300.704,298	3	427.999,697 300.704,887	0.595
3	427.999,697 300.704,887	4	427.998,509 300.705,053	1.2

Punct început	X / Y	Punct sfârșit	X / Y	Lungime segment (** (m)
4	427.998,509 300.705,053	5	427.998,342 300.703,865	1.2
5	427.998,342 300.703,865	6	427.999,531 300.703,699	1.201
6	427.999,531 300.703,699	7	427.999,614 300.704,293	0.6
7	427.999,614 300.704,293	8	428.011,049 300.702,216	11.622
8	428.011,049 300.702,216	1	428.011,05 300.702,22	0.004

** Lungimile segmentelor sunt determinate în planul de proiecție Stereo 70 și sunt rotunjite la 1 milimetru.

*** Distanța dintre puncte este formată din segmente cumulate ce sunt mai mici decât valoarea 1 milimetru.

**DATE DESPRE IMOBILUL NR. 6202**

Oficiul de Cadastru și Publicitate Imobiliară DOLJ
Biroul de Cadastru și Publicitate Imobiliară Craiova

A. Partea I. Descrierea imobilului

TEREN Extravilan

Adresa: Jud. Dolj, T32 P276/1

Nr. Crt	Nr cadastral Nr. topografic	Suprafața* (mp)	Observații / Referințe
A1		1	Sector cadastral:33 Teren neimprejmuit; L 20 KV LEU ROBANEȘTI

Construcții

Crt	Nr cadastral Nr. topografic	Adresa	Observații / Referințe
A1.1		Jud. Dolj, T32 P276/1	Nr. niveluri:1; S. construita la sol:1 mp; Stalp electric

B. Partea II. Proprietari și acte

Inscrieri privitoare la dreptul de proprietate și alte drepturi reale		Referințe
/		
Act Normativ nr. HG NR. 1705, din 29/11/2006 emis de GUVERNUL ROMANIEI (Legea 123 din 10.07.2012; Contract de concesiune nr. 6 din 20.06.2005; Act Aditional nr. 1 din 04.03.2016; Licenta pentru distributia energiei electrice nr. 14033 din 01.07.2002 si Anexa);		
B1	Intabulare, drept de PROPRIETATE, dobandit prin Lege, cota actuala 1/1, cota initiala 1/1 1) STATUL ROMAN - DOMENIUL PUBLIC, CIF:999999999999, LIPSA CUI	A1, A1.1
B2	Intabulare, drept de ADMINISTRARE, dobandit prin Lege, cota actuala 1/1, cota initiala 1/1 1) MINISTERUL ECONOMIEI SI COMERTULUI, CIF:999999999999, LIPSA CUI	A1, A1.1
B3	Intabulare, drept de CONCESIUNE pe o perioada de 49 de ani, dobandit prin Lege, cota actuala 1/1, cota initiala 1/1 1) CEZ DISTRIBUTIE SA, CIF:14491102	A1, A1.1

C. Partea III. SARCINI .

Inscrieri privind dezmembramintele dreptului de proprietate, drepturi reale de garanție și sarcini	Referințe
NU SUNT	

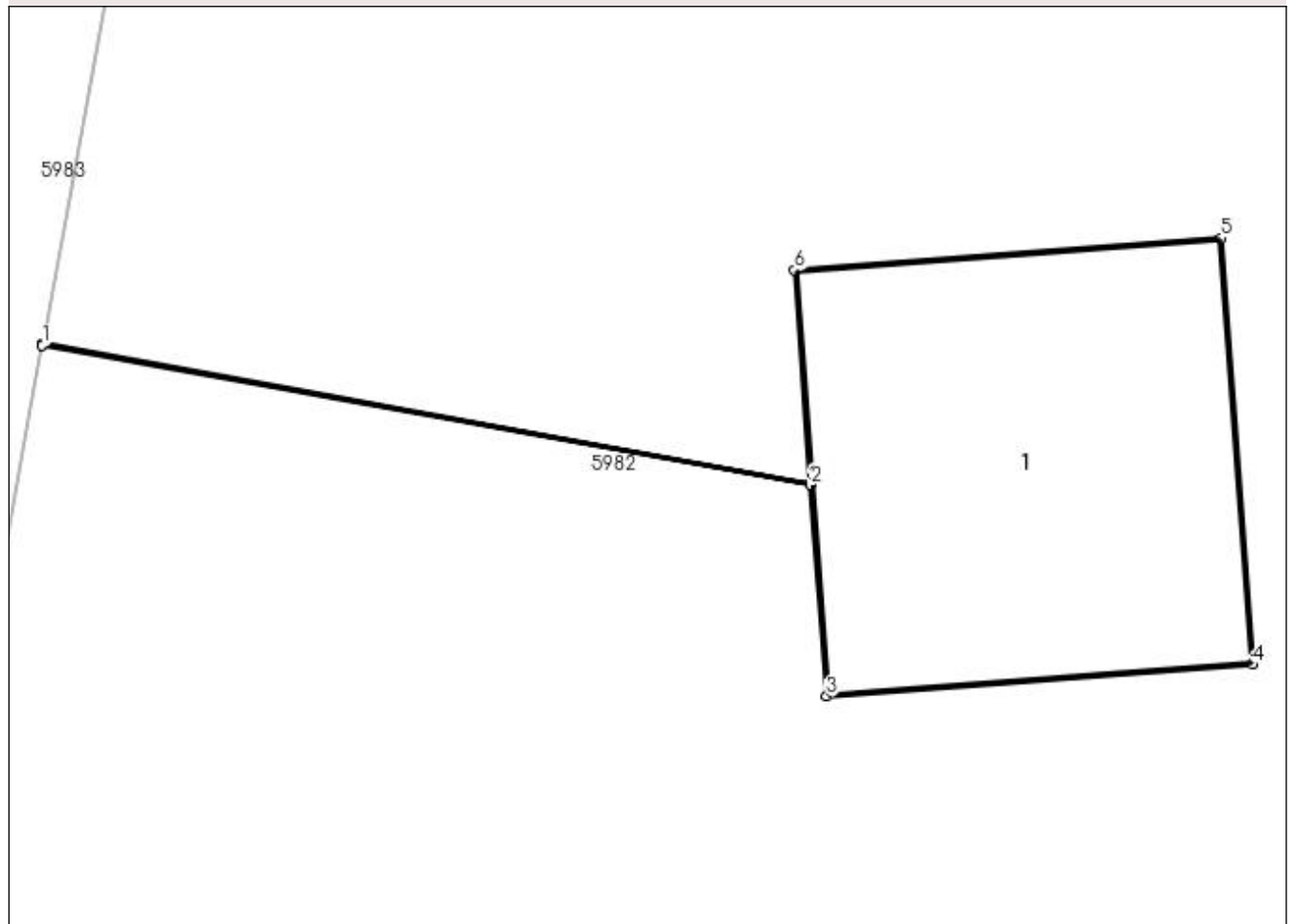
Anexa Nr. 1 La Partea I

Teren

Nr cadastral	Suprafața (mp)*	Observații / Referințe
	1	L 20 KV LEU ROBANEȘTI

* Suprafața este determinată în planul de proiecție Stereo 70.

DETALII LINIARE IMOBIL



Date referitoare la teren

Crt	Categorie folosință	Intra vilan	Suprafața (mp)	Tarla	Parcelă	Nr. topo	Observații / Referințe
1	curți construcții	NU	1	32	276/1	-	

Date referitoare la construcții

Crt	Număr	Destinație construcție	Supraf. (mp)	Situație juridică	Observații / Referințe
A1.1		construcții industriale și edilitare	1	Cu acte	Nr. niveluri:1; S. construită la sol:1 mp; Stalp electric

Lungime Segmente

1) Valorile lungimilor segmentelor sunt obținute din proiecție în plan.

Punct început	X / Y	Punct sfârșit	X / Y	Lungime segment (** (m)
1	427.916,884 300.729,672	2	427.919,042 300.729,28	2.193
2	427.919,042 300.729,28	3	427.919,087 300.728,687	0.595
3	427.919,087 300.728,687	4	427.920,283 300.728,776	1.199

Punct început	X / Y	Punct sfârșit	X / Y	Lungime segment (** (m)
4	427.920,283 300.728,776	5	427.920,194 300.729,973	1.2
5	427.920,194 300.729,973	6	427.918,997 300.729,883	1.2
6	427.918,997 300.729,883	7	427.919,042 300.729,285	0.6
7	427.919,042 300.729,285	8	427.916,885 300.729,677	2.192
8	427.916,885 300.729,677	1	427.916,884 300.729,672	0.005

** Lungimile segmentelor sunt determinate în planul de proiecție Stereo 70 și sunt rotunjite la 1 milimetru.

*** Distanța dintre puncte este formată din segmente cumulate ce sunt mai mici decât valoarea 1 milimetru.

**DATE DESPRE IMOBILUL NR. 6203**

Oficiul de Cadastru și Publicitate Imobiliară DOLJ
Biroul de Cadastru și Publicitate Imobiliară Craiova

A. Partea I. Descrierea imobilului

TEREN Extravilan

Adresa: Jud. Dolj, T32 P221/1

Nr. Crt	Nr cadastral Nr. topografic	Suprafața* (mp)	Observații / Referințe
A1		1	Sector cadastral:33 Teren neimprejmuit; L 20 KV LEU ROBANEȘTI

Construcții

Crt	Nr cadastral Nr. topografic	Adresa	Observații / Referințe
A1.1		Jud. Dolj, T32 P221/1	Nr. niveluri:1; S. construita la sol:1 mp; Stalp electric

B. Partea II. Proprietari și acte

Inscrieri privitoare la dreptul de proprietate și alte drepturi reale		Referințe
/		
Act Normativ nr. HG NR. 1705, din 29/11/2006 emis de GUVERNUL ROMANIEI (Legea 123 din 10.07.2012; Contract de concesiune nr. 6 din 20.06.2005; Act Aditional nr. 1 din 04.03.2016; Licenta pentru distributia energiei electrice nr. 14033 din 01.07.2002 si Anexa);		
B1	Intabulare, drept de PROPRIETATE, dobandit prin Lege, cota actuala 1/1, cota initiala 1/1 1) STATUL ROMAN - DOMENIUL PUBLIC, CIF:999999999999, LIPSA CUI	A1, A1.1
B2	Intabulare, drept de ADMINISTRARE, dobandit prin Lege, cota actuala 1/1, cota initiala 1/1 1) MINISTERUL ECONOMIEI SI COMERTULUI, CIF:999999999999, LIPSA CUI	A1, A1.1
B3	Intabulare, drept de CONCESIUNE pe o perioada de 49 de ani, dobandit prin Lege, cota actuala 1/1, cota initiala 1/1 1) CEZ DISTRIBUTIE SA, CIF:14491102	A1, A1.1

C. Partea III. SARCINI .

Inscrieri privind dezmembramintele dreptului de proprietate, drepturi reale de garanție și sarcini	Referințe
NU SUNT	

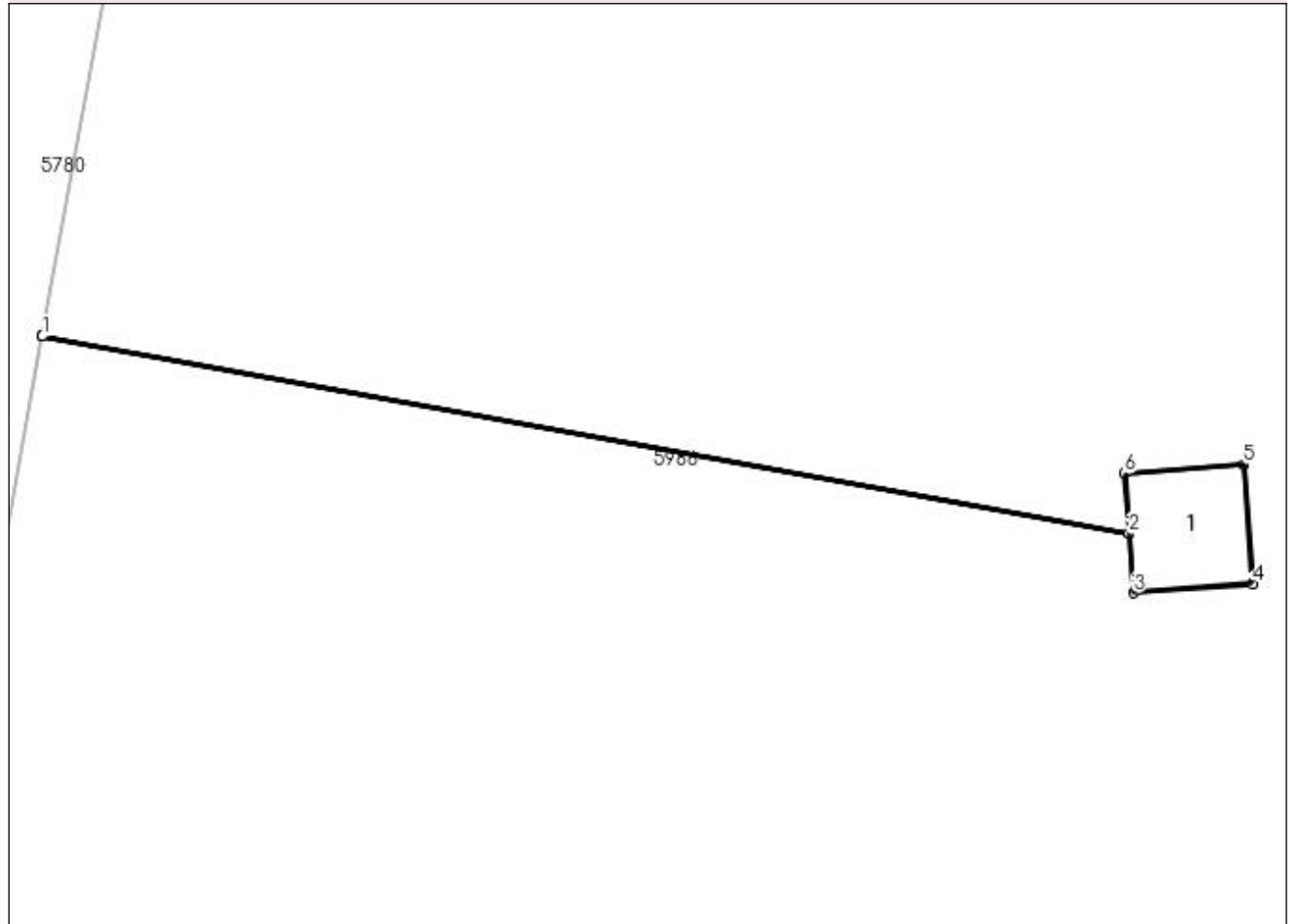
Anexa Nr. 1 La Partea I

Teren

Nr cadastral	Suprafața (mp)*	Observații / Referințe
	1	L 20 KV LEU ROBANEȘTI

* Suprafața este determinată în planul de proiecție Stereo 70.

DETALII LINIARE IMOBIL



Date referitoare la teren

Crt	Categorie folosință	Intra vilan	Suprafața (mp)	Tarla	Parcelă	Nr. topo	Observații / Referințe
1	curți construcții	NU	1	32	221/1	-	

Date referitoare la construcții

Crt	Număr	Destinație construcție	Supraf. (mp)	Situație juridică	Observații / Referințe
A1.1		construcții industriale și edilitare	1	Cu acte	Nr. niveluri:1; S. construită la sol:1 mp; Stalp electric

Lungime Segmente

1) Valorile lungimilor segmentelor sunt obținute din proiecție în plan.

Punct început	X / Y	Punct sfârșit	X / Y	Lungime segment (** (m)
1	427.821,694 300.726,753	2	427.832,585 300.724,775	11.069
2	427.832,585 300.724,775	3	427.832,629 300.724,181	0.596
3	427.832,629 300.724,181	4	427.833,826 300.724,271	1.2

Punct început	X / Y	Punct sfârșit	X / Y	Lungime segment (** (m)
4	427.833,826 300.724,271	5	427.833,737 300.725,467	1.199
5	427.833,737 300.725,467	6	427.832,54 300.725,378	1.2
6	427.832,54 300.725,378	7	427.832,585 300.724,78	0.6
7	427.832,585 300.724,78	8	427.821,694 300.726,758	11.069
8	427.821,694 300.726,758	1	427.821,694 300.726,753	0.005

** Lungimile segmentelor sunt determinate în planul de proiecție Stereo 70 și sunt rotunjite la 1 milimetru.

*** Distanța dintre puncte este formată din segmente cumulate ce sunt mai mici decât valoarea 1 milimetru.

**DATE DESPRE IMOBILUL NR. 6204**

Oficiul de Cadastru și Publicitate Imobiliară DOLJ
Biroul de Cadastru și Publicitate Imobiliară Craiova

A. Partea I. Descrierea imobilului

TEREN Extravilan

Adresa: Jud. Dolj, T32 P216/1

Nr. Crt	Nr cadastral Nr. topografic	Suprafața* (mp)	Observații / Referințe
A1		1	Sector cadastral:33 Teren neimprejmuit; L 20 KV LEU ROBANEȘTI

Construcții

Crt	Nr cadastral Nr. topografic	Adresa	Observații / Referințe
A1.1		Jud. Dolj, T32 P216/1	Nr. niveluri:1; S. construita la sol:1 mp; Stalp electric

B. Partea II. Proprietari și acte

Inscrieri privitoare la dreptul de proprietate și alte drepturi reale		Referințe
/		
Act Normativ nr. HG NR. 1705, din 29/11/2006 emis de GUVERNUL ROMANIEI (Legea 123 din 10.07.2012; Contract de concesiune nr. 6 din 20.06.2005; Act Aditional nr. 1 din 04.03.2016; Licenta pentru distributia energiei electrice nr. 14033 din 01.07.2002 si Anexa);		
B1	Intabulare, drept de PROPRIETATE, dobandit prin Lege, cota actuala 1/1, cota initiala 1/1 1) STATUL ROMAN - DOMENIUL PUBLIC, CIF:999999999999, LIPSA CUI	A1, A1.1
B2	Intabulare, drept de ADMINISTRARE, dobandit prin Lege, cota actuala 1/1, cota initiala 1/1 1) MINISTERUL ECONOMIEI SI COMERTULUI, CIF:999999999999, LIPSA CUI	A1, A1.1
B3	Intabulare, drept de CONCESIUNE pe o perioada de 49 de ani, dobandit prin Lege, cota actuala 1/1, cota initiala 1/1 1) CEZ DISTRIBUTIE SA, CIF:14491102	A1, A1.1

C. Partea III. SARCINI .

Inscrieri privind dezmembramintele dreptului de proprietate, drepturi reale de garanție și sarcini	Referințe
NU SUNT	

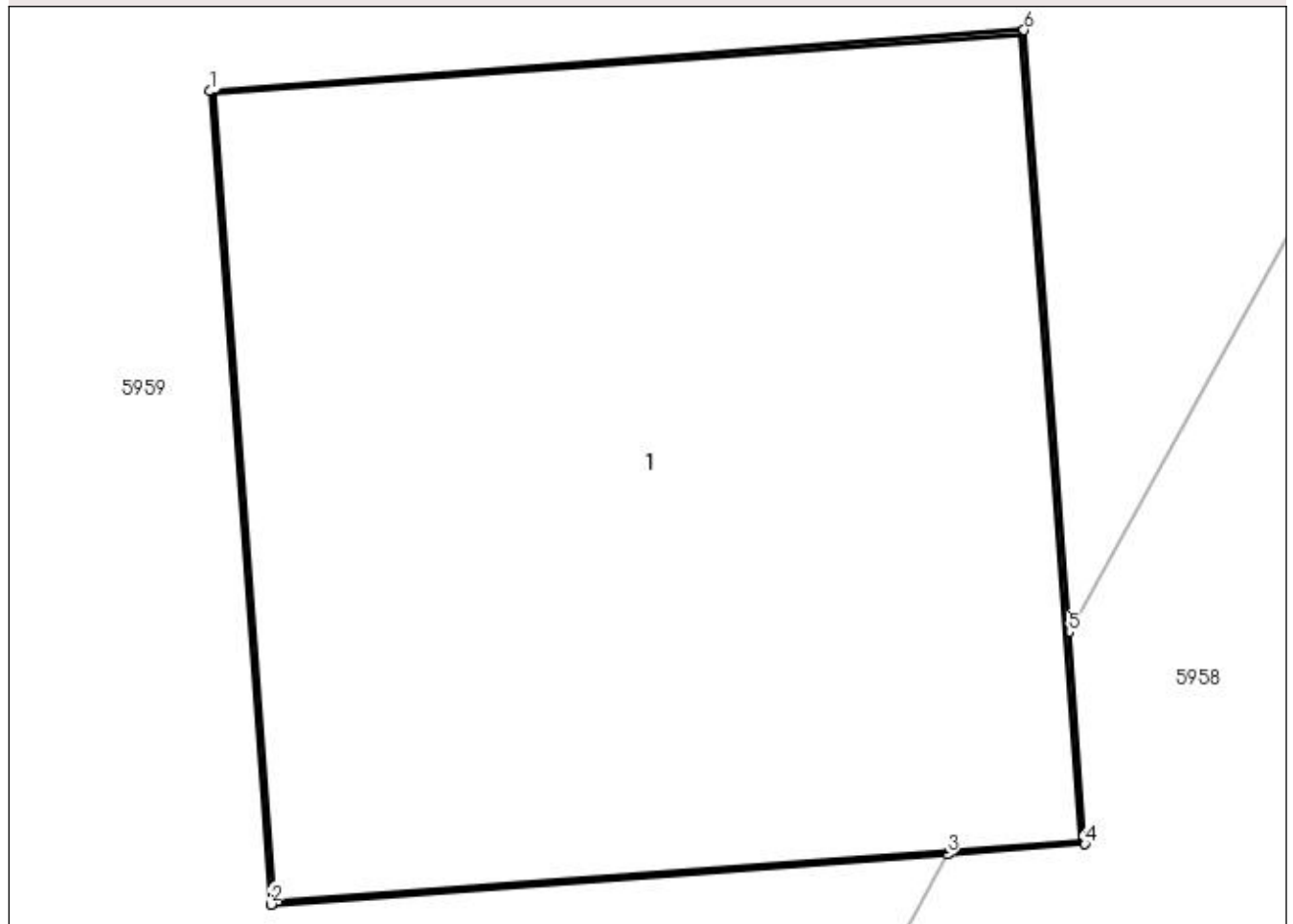
Anexa Nr. 1 La Partea I

Teren

Nr cadastral	Suprafața (mp)*	Observații / Referințe
	1	L 20 KV LEU ROBANEȘTI

* Suprafața este determinată în planul de proiecție Stereo 70.

DETALII LINIARE IMOBIL



Date referitoare la teren

Crt	Categorie folosință	Intra vilan	Suprafața (mp)	Tarla	Parcelă	Nr. topo	Observații / Referințe
1	curți construcții	NU	1	32	216/1	-	

Date referitoare la construcții

Crt	Număr	Destinație construcție	Supraf. (mp)	Situație juridică	Observații / Referințe
A1.1		construcții industriale și edilitare	1	Cu acte	Nr. niveluri:1; S. construită la sol:1 mp; Stalp electric

Lungime Segmente

1) Valorile lungimilor segmentelor sunt obținute din proiecție în plan.

Punct început	X / Y	Punct sfârșit	X / Y	Lungime segment (** (m)
1	428.328,19 300.777,726	2	428.328,279 300.776,53	1.199
2	428.328,279 300.776,53	3	428.329,274 300.776,604	0.998
3	428.329,274 300.776,604	4	428.329,476 300.776,619	0.203

Punct început	X / Y	Punct sfârșit	X / Y	Lungime segment (** (m)
4	428.329,476 300.776,619	5	428.329,453 300.776,93	0.312
5	428.329,453 300.776,93	6	428.329,387 300.777,816	0.888
6	428.329,387 300.777,816	1	428.328,19 300.777,726	1.2

** Lungimile segmentelor sunt determinate în planul de proiecție Stereo 70 și sunt rotunjite la 1 milimetru.

*** Distanța dintre puncte este formată din segmente cumulate ce sunt mai mici decât valoarea 1 milimetru.

**DATE DESPRE IMOBILUL NR. 6205**

Oficiul de Cadastru și Publicitate Imobiliară DOLJ
Biroul de Cadastru și Publicitate Imobiliară Craiova

A. Partea I. Descrierea imobilului

TEREN Necunoscut

Adresa: Loc. Tartal, Jud. Dolj, T47 P53

Nr. Crt	Nr cadastral Nr. topografic	Suprafața* (mp)	Observații / Referințe
A1		5.980	Sector cadastral:33 Teren neimprejmuit; Conform PUG aprobat prin HCL 28/2015, suprafata intravilan =811 mp, suprafata extravilan = 5169 mp.

B. Partea II. Proprietari și acte

Inscrieri privitoare la dreptul de proprietate și alte drepturi reale	Referințe
/	
Act Administrativ nr. TDP 231-2192, din 23/11/1993 emis de CJSDPAT DOLJ;	
B1	A1
Intabulare, drept de PROPRIETATE, dobandit prin Reconstituire, cota actuala 1/1, cota initiala 1/1	
1) GRIGORE ELENA, LIPSA CNP	
2) RĂDULESCU PANTELIE, LIPSA CNP	
3) ȘERBĂNESCU JIANCA, LIPSA CNP	

C. Partea III. SARCINI .

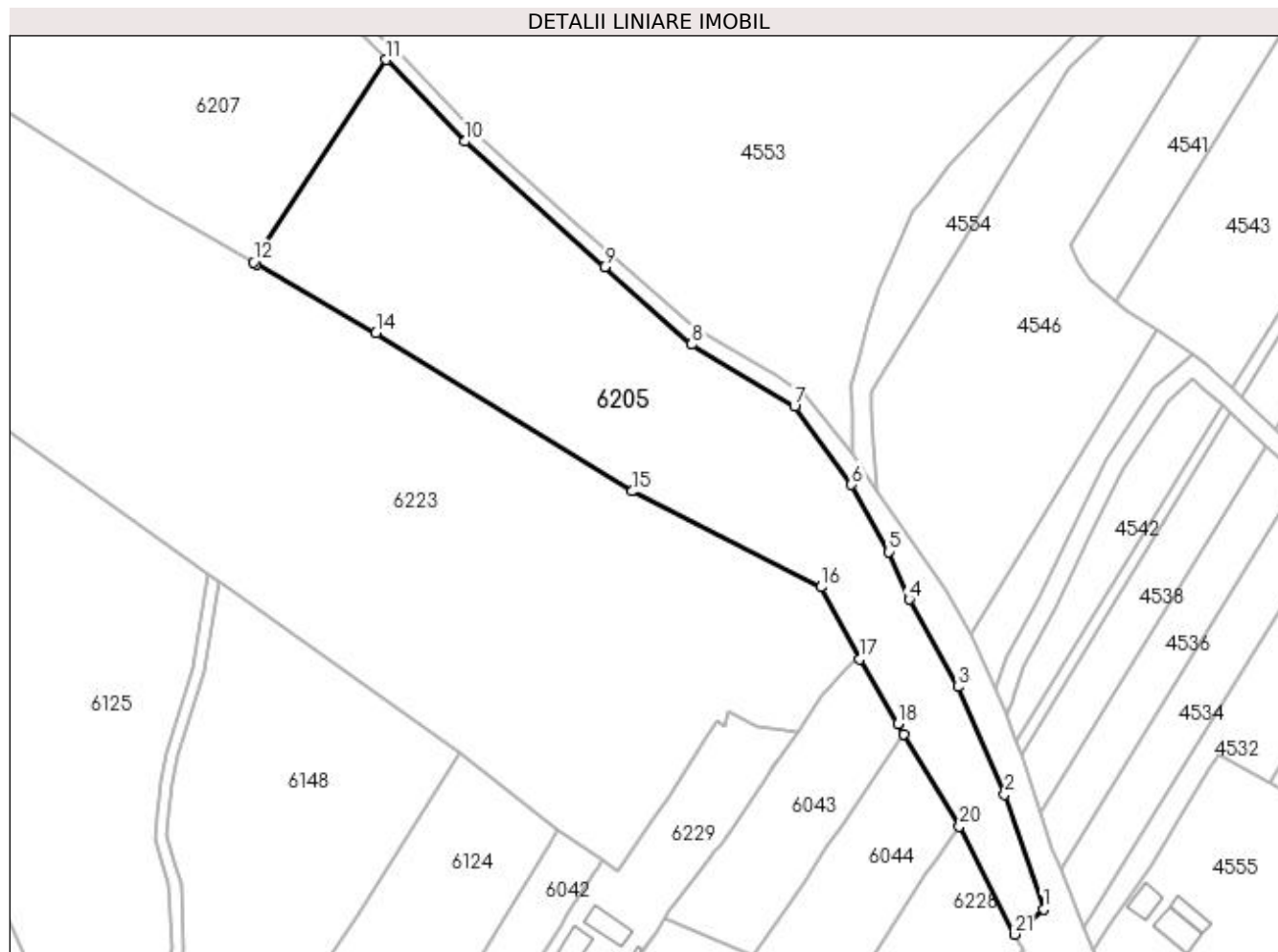
Inscrieri privind dezmembramintele dreptului de proprietate, drepturi reale de garanție și sarcini	Referințe
NU SUNT	

Anexa Nr. 1 La Partea I

Teren

Nr cadastral	Suprafața (mp)*	Observații / Referințe
	5.980	Conform PUG aprobat prin HCL 28/2015, suprafața intravilan = 811 mp, suprafața extravilan = 5169 mp.

* Suprafața este determinată în planul de proiecție Stereo 70.



Date referitoare la teren

Crt	Categorie folosință	Intra vilan	Suprafața (mp)	Tarla	Parcelă	Nr. topo	Observații / Referințe
1	arabil	NU	5.169	47	53	-	
2	arabil	DA	811	47	53	-	

Lungime Segmente

1) Valorile lungimilor segmentelor sunt obținute din proiecție în plan.

Punct început	X / Y	Punct sfârșit	X / Y	Lungime segment (** (m)
1	429.365,767 300.563,522	2	429.357,68 300.587,43	25.239
3	429.348,031 300.609,723	4	429.337,859 300.627,88	20.812
5	429.333,581 300.637,766	6	429.325,881 300.651,741	15.956
7	429.314,014 300.667,887	8	429.292,658 300.680,782	24.947

Punct început	X / Y	Punct sfârșit	X / Y	Lungime segment (** (m)
2	429.357,68 300.587,43	3	429.348,031 300.609,723	24.292
4	429.337,859 300.627,88	5	429.333,581 300.637,766	10.772
6	429.325,881 300.651,741	7	429.314,014 300.667,887	20.038
8	429.292,658 300.680,782	9	429.274,614 300.696,924	24.211

Punct început	X / Y	Punct sfârșit	X / Y	Lungime segment (** (m)
9	429.274,614 300.696,924	10	429.245,554 300.722,952	39.012
11	429.229,231 300.739,943	12	429.201,713 300.697,886	50.26
13	429.202,337 300.697,525	14	429.227,115 300.683,214	28.614
15	429.280,314 300.650,32	16	429.319,53 300.630,444	43.965
17	429.327,592 300.615,485	18	429.335,506 300.602,041	15.6
19	429.336,773 300.599,888	20	429.348,323 300.580,817	22.296
21	429.359,77 300.558,345	1	429.365,767 300.563,522	7.922

Punct început	X / Y	Punct sfârșit	X / Y	Lungime segment (** (m)
10	429.245,554 300.722,952	11	429.229,231 300.739,943	23.561
12	429.201,713 300.697,886	13	429.202,337 300.697,525	0.721
14	429.227,115 300.683,214	15	429.280,314 300.650,32	62.547
16	429.319,53 300.630,444	17	429.327,592 300.615,485	16.993
18	429.335,506 300.602,041	19	429.336,773 300.599,888	2.498
20	429.348,323 300.580,817	21	429.359,77 300.558,345	25.22

** Lungimile segmentelor sunt determinate în planul de proiecție Stereo 70 și sunt rotunjite la 1 milimetru.

*** Distanța dintre puncte este formată din segmente cumulate ce sunt mai mici decât valoarea 1 milimetru.

**DATE DESPRE IMOBILUL NR. 6206**

Oficiul de Cadastru și Publicitate Imobiliară DOLJ
Biroul de Cadastru și Publicitate Imobiliară Craiova

A. Partea I. Descrierea imobilului

TEREN Intravilan

Adresa: Loc. Tartal, Jud. Dolj, T32 P224/2

Nr. Crt	Nr cadastral Nr. topografic	Suprafața* (mp)	Observații / Referințe
A1		1	Sector cadastral:33 Teren neimprejmuit; RACORD 20 KV PTA 2 TARTAL

Construcții

Crt	Nr cadastral Nr. topografic	Adresa	Observații / Referințe
A1.1		Loc. Tartal, Jud. Dolj, T32 P224/2	Nr. niveluri:1; S. construita la sol:1 mp; Stalp electric

B. Partea II. Proprietari și acte

Inscrieri privitoare la dreptul de proprietate și alte drepturi reale		Referințe
/		
Act Normativ nr. HG NR. 1705, din 29/11/2006 emis de GUVERNUL ROMANIEI (Legea 123 din 10.07.2012; Contract de concesiune nr. 6 din 20.06.2005; Act Aditional nr. 1 din 04.03.2016; Licenta pentru distributia energiei electrice nr. 14033 din 01.07.2002 si Anexa);		
B1	Intabulare, drept de PROPRIETATE, dobandit prin Lege, cota actuala 1/1, cota initiala 1/1 1) STATUL ROMAN - DOMENIUL PUBLIC, CIF:999999999999, LIPSA CUI	A1, A1.1
B2	Intabulare, drept de ADMINISTRARE, dobandit prin Lege, cota actuala 1/1, cota initiala 1/1 1) MINISTERUL ECONOMIEI SI COMERTULUI, CIF:999999999999, LIPSA CUI	A1, A1.1
B3	Intabulare, drept de CONCESIUNE pe o perioada de 49 de ani, dobandit prin Lege, cota actuala 1/1, cota initiala 1/1 1) CEZ DISTRIBUTIE SA, CIF:14491102	A1, A1.1

C. Partea III. SARCINI .

Inscrieri privind dezmembramintele dreptului de proprietate, drepturi reale de garanție și sarcini	Referințe
NU SUNT	

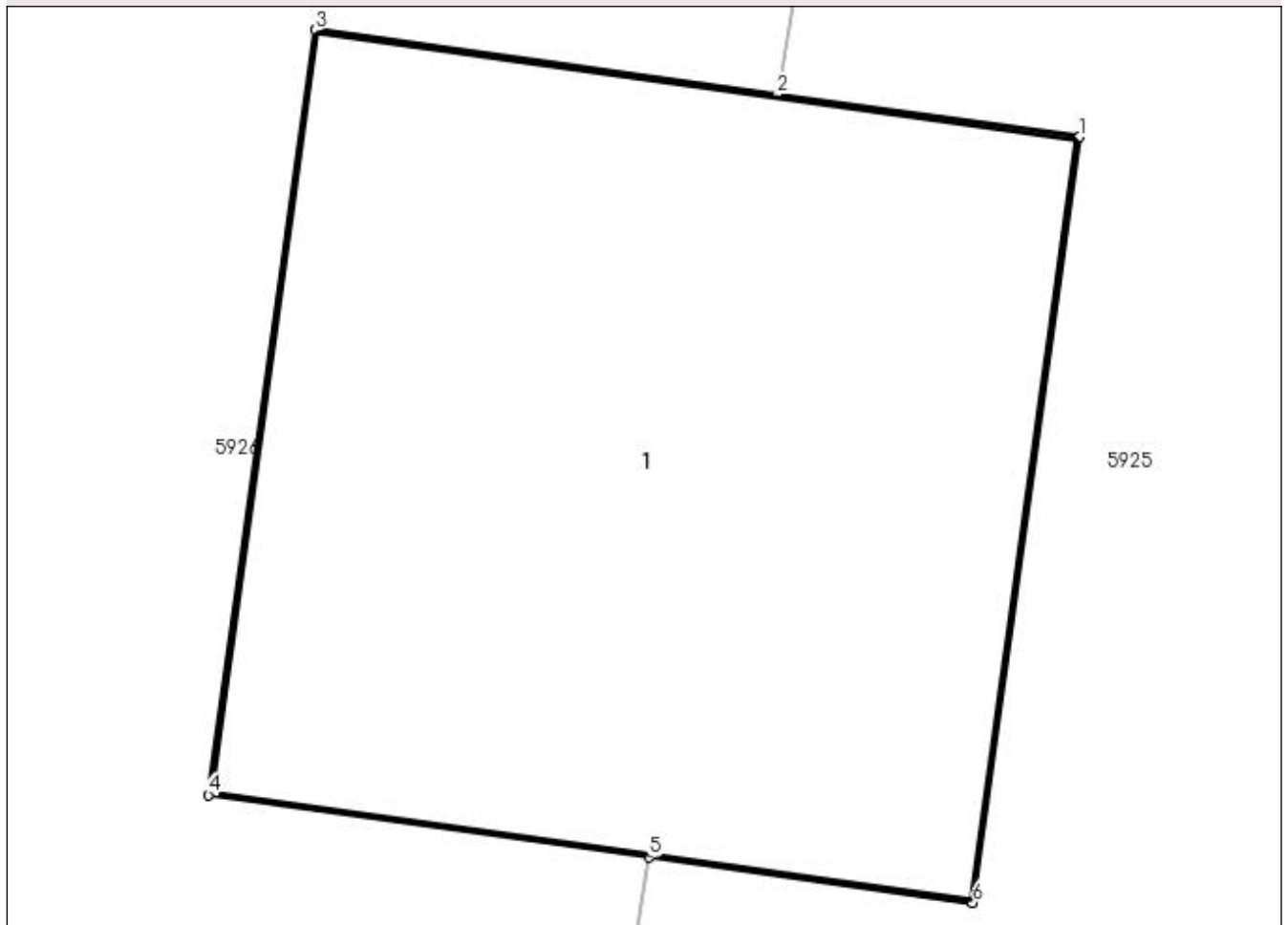
Anexa Nr. 1 La Partea I

Teren

Nr cadastral	Suprafața (mp)*	Observații / Referințe
	1	RACORD 20 KV PTA 2 TARTAL

* Suprafața este determinată în planul de proiecție Stereo 70.

DETALII LINIARE IMOBIL



Date referitoare la teren

Crt	Categorie folosință	Intra vilan	Suprafața (mp)	Tarla	Parcelă	Nr. topo	Observații / Referințe
1	curți constructii	DA	1	32	224/2	-	

Date referitoare la construcții

Crt	Număr	Destinație construcție	Supraf. (mp)	Situație juridică	Observații / Referințe
A1.1		construcții industriale și edilitare	1	Cu acte	Nr. niveluri:1; S. construita la sol:1 mp; Stalp electric

Lungime Segmente

1) Valorile lungimilor segmentelor sunt obținute din proiecție în plan.

Punct început	X / Y	Punct sfârșit	X / Y	Lungime segment (** (m)
1	427.982,842 300.585,24	2	427.982,372 300.585,306	0.475
2	427.982,372 300.585,306	3	427.981,654 300.585,406	0.725
3	427.981,654 300.585,406	4	427.981,488 300.584,218	1.2

Punct început	X / Y	Punct sfârșit	X / Y	Lungime segment (** (m)
4	427.981,488 300.584,218	5	427.982,173 300.584,122	0.692
5	427.982,173 300.584,122	6	427.982,676 300.584,051	0.508
6	427.982,676 300.584,051	1	427.982,842 300.585,24	1.201

** Lungimile segmentelor sunt determinate în planul de proiecție Stereo 70 și sunt rotunjite la 1 milimetru.

*** Distanța dintre puncte este formată din segmente cumulate ce sunt mai mici decât valoarea 1 milimetru.

**DATE DESPRE IMOBILUL NR. 6207**

Oficiul de Cadastru și Publicitate Imobiliară DOLJ
 Biroul de Cadastru și Publicitate Imobiliară Craiova

A. Partea I. Descrierea imobilului

TEREN Extravilan

Adresa: Jud. Dolj, T47 P54

Nr. Crt	Nr cadastral Nr. topografic	Suprafața* (mp)	Observații / Referințe
A1		4.464	Sector cadastral:33 Teren neimprejmuit;

B. Partea II. Proprietari și acte

Inscrieri privitoare la dreptul de proprietate și alte drepturi reale	Referințe
/	
Act Administrativ nr. TDP 1188-1364, din 23/02/1998 emis de CJSDPAT DOLJ;	
B1	A1
Intabulare, drept de PROPRIETATE, dobândit prin Reconstituire, cota actuala 1/1, cota initiala 1/1 1) FRUMUȘELU NICOLAE, LIPSA CNP	

C. Partea III. SARCINI .

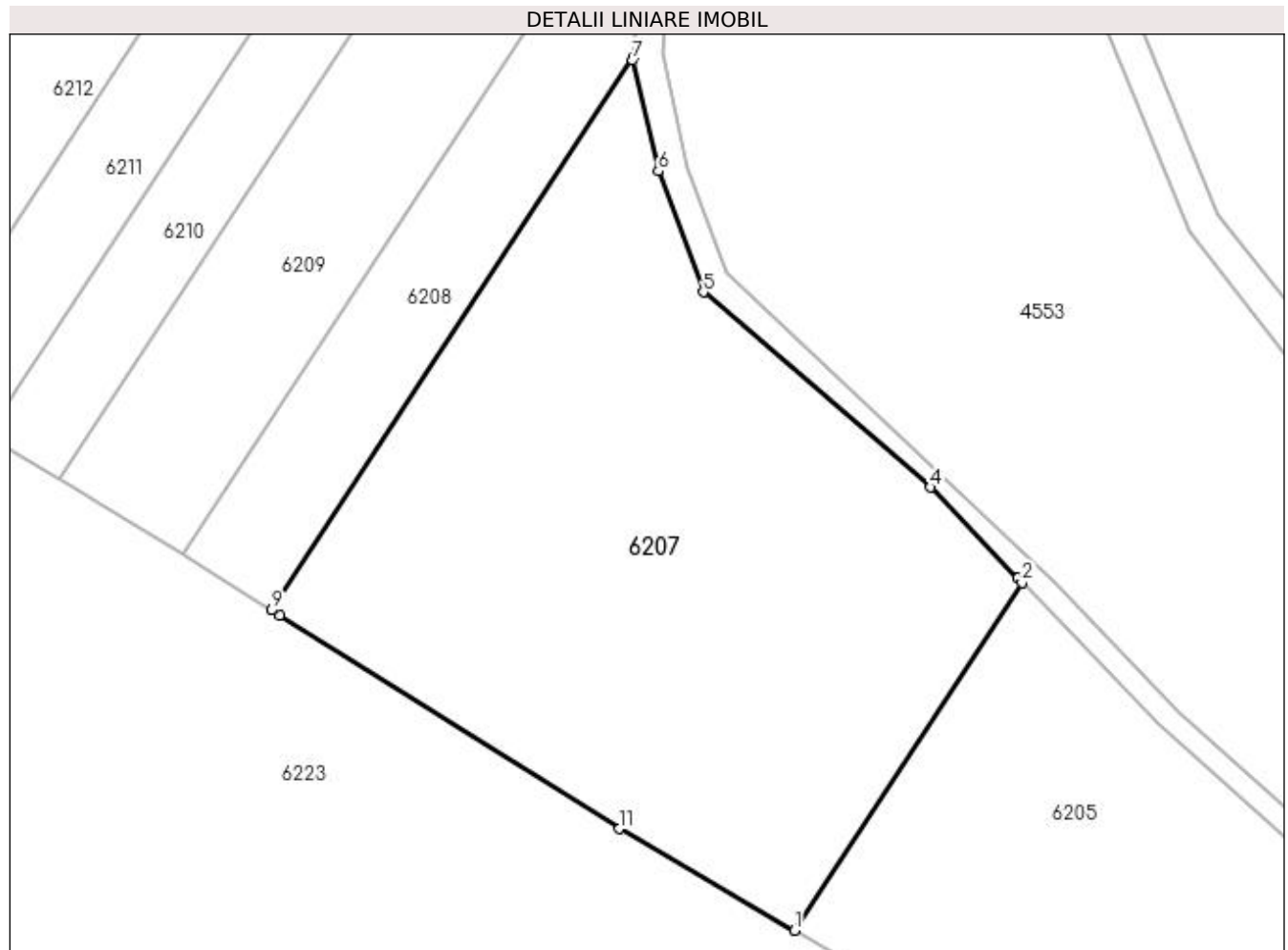
Inscrieri privind dezmembramintele dreptului de proprietate, drepturi reale de garanție și sarcini	Referințe
NU SUNT	

Anexa Nr. 1 La Partea I

Teren

Nr cadastral	Suprafața (mp)*	Observații / Referințe
	4.464	

* Suprafața este determinată în planul de proiecție Stereo 70.



Date referitoare la teren

Crt	Categorie folosință	Intra vilan	Suprafața (mp)	Tarla	Parcelă	Nr. topo	Observații / Referințe
1	arabil	NU	4.464	47	54	-	

Lungime Segmente

1) Valorile lungimilor segmentelor sunt obținute din proiecție în plan.

Punct început	X / Y	Punct sfârșit	X / Y	Lungime segment (** (m)
1	429.201,713 300.697,886	2	429.229,231 300.739,943	50.26
2	429.229,231 300.739,943	3	429.228,717 300.740,478	0.742
3	429.228,717 300.740,478	4	429.218,136 300.751,492	15.273
4	429.218,136 300.751,492	5	429.190,639 300.775,096	36.239
5	429.190,639 300.775,096	6	429.185,203 300.789,715	15.597

Punct început	X / Y	Punct sfârșit	X / Y	Lungime segment (** (m)
6	429.185,203 300.789,715	7	429.182,115 300.803,094	13.731
7	429.182,115 300.803,094	8	429.182,132 300.803,447	0.353
8	429.182,132 300.803,447	9	429.138,409 300.736,623	79.857
9	429.138,409 300.736,623	10	429.139,389 300.736,006	1.158
10	429.139,389 300.736,006	11	429.180,446 300.710,17	48.51
11	429.180,446 300.710,17	1	429.201,713 300.697,886	24.56

** Lungimile segmentelor sunt determinate în planul de proiecție Stereo 70 și sunt rotunjite la 1 milimetru.

*** Distanța dintre puncte este formată din segmente cumulate ce sunt mai mici decât valoarea 1 milimetru.

**DATE DESPRE IMOBILUL NR. 6208**

Oficiul de Cadastru și Publicitate Imobiliară DOLJ
Biroul de Cadastru și Publicitate Imobiliară Craiova

A. Partea I. Descrierea imobilului

TEREN Extravilan

Adresa: Jud. Dolj, T47 P56

Nr. Crt	Nr cadastral Nr. topografic	Suprafața* (mp)	Observații / Referințe
A1		1.150	Sector cadastral:33 Teren neimprejmuit;

B. Partea II. Proprietari și acte

Inscrieri privitoare la dreptul de proprietate și alte drepturi reale		Referințe
/		
Act Administrativ nr. TDP 163-9566, din 03/11/1993 emis de CJSDPAT DOLJ (Defunct conform certificat de deces seria D.10, nr. 510295, data 14.11.2018);		
B1	Intabulare, drept de PROPRIETATE, dobandit prin Reconstituire, cota actuala 1/1, cota initiala 1/1	A1
	1) MIULESCU IOANA, Defunct conform certificat de deces seria D.10, nr.510295 , data 14.11.2018 DEFUNCT:Da	

C. Partea III. SARCINI .

Inscrieri privind dezmembramintele dreptului de proprietate, drepturi reale de garanție și sarcini	Referințe
NU SUNT	

Anexa Nr. 1 La Partea I

Teren

Nr cadastral	Suprafața (mp)*	Observații / Referințe
	1.150	

* Suprafața este determinată în planul de proiecție Stereo 70.



Date referitoare la teren

Crt	Categorie folosință	Intra vilan	Suprafața (mp)	Tarla	Parcelă	Nr. topo	Observații / Referințe
1	pasune	NU	1.150	47	56	-	

Lungime Segmente

1) Valorile lungimilor segmentelor sunt obținute din proiecție în plan.

Punct început	X / Y	Punct sfârșit	X / Y	Lungime segment (** (m)
1	429.138,409 300.736,623	2	429.182,132 300.803,447	79.857
2	429.182,132 300.803,447	3	429.182,241 300.805,78	2.336
3	429.182,241 300.805,78	4	429.183,296 300.828,379	22.624
4	429.183,296 300.828,379	5	429.127,661 300.743,347	101.615
5	429.127,661 300.743,347	6	429.128,924 300.742,591	1.472

Punct început	X / Y	Punct sfârșit	X / Y	Lungime segment (** (m)
6	429.128,924 300.742,591	1	429.138,409 300.736,623	11.206

** Lungimile segmentelor sunt determinate în planul de proiecție Stereo 70 și sunt rotunjite la 1 milimetru.

*** Distanța dintre puncte este formată din segmente cumulate ce sunt mai mici decât valoarea 1 milimetru.

**DATE DESPRE IMOBILUL NR. 6209**

Oficiul de Cadastru și Publicitate Imobiliară DOLJ
Biroul de Cadastru și Publicitate Imobiliară Craiova

A. Partea I. Descrierea imobilului

TEREN Extravilan

Adresa: Jud. Dolj, T47 P57

Nr. Crt	Nr cadastral Nr. topografic	Suprafața* (mp)	Observații / Referințe
A1		2.116	Sector cadastral:33 Teren neimprejmut;

B. Partea II. Proprietari și acte

Inscrieri privitoare la dreptul de proprietate și alte drepturi reale		Referințe
/		
Act Administrativ nr. TDP 1065-48563, din 11/03/1996 emis de CJSDPAT DOLJ;		
B1	Intabulare, drept de PROPRIETATE, dobandit prin Reconstituire, cota actuala 1/1, cota initiala 1/1 1) PREDĂ SABIN, LIPSA CNP 2) ILIE FELICIA, LIPSA CNP 3) RODICA NEGRILA, LIPSA CNP 4) TUDOR EREMIA, LIPSA CNP 5) MARICA ADELINA, LIPSA CNP 6) BUICA DOINA, LIPSA CNP 7) PREDĂ MARIA, LIPSA CNP	A1

C. Partea III. SARCINI .

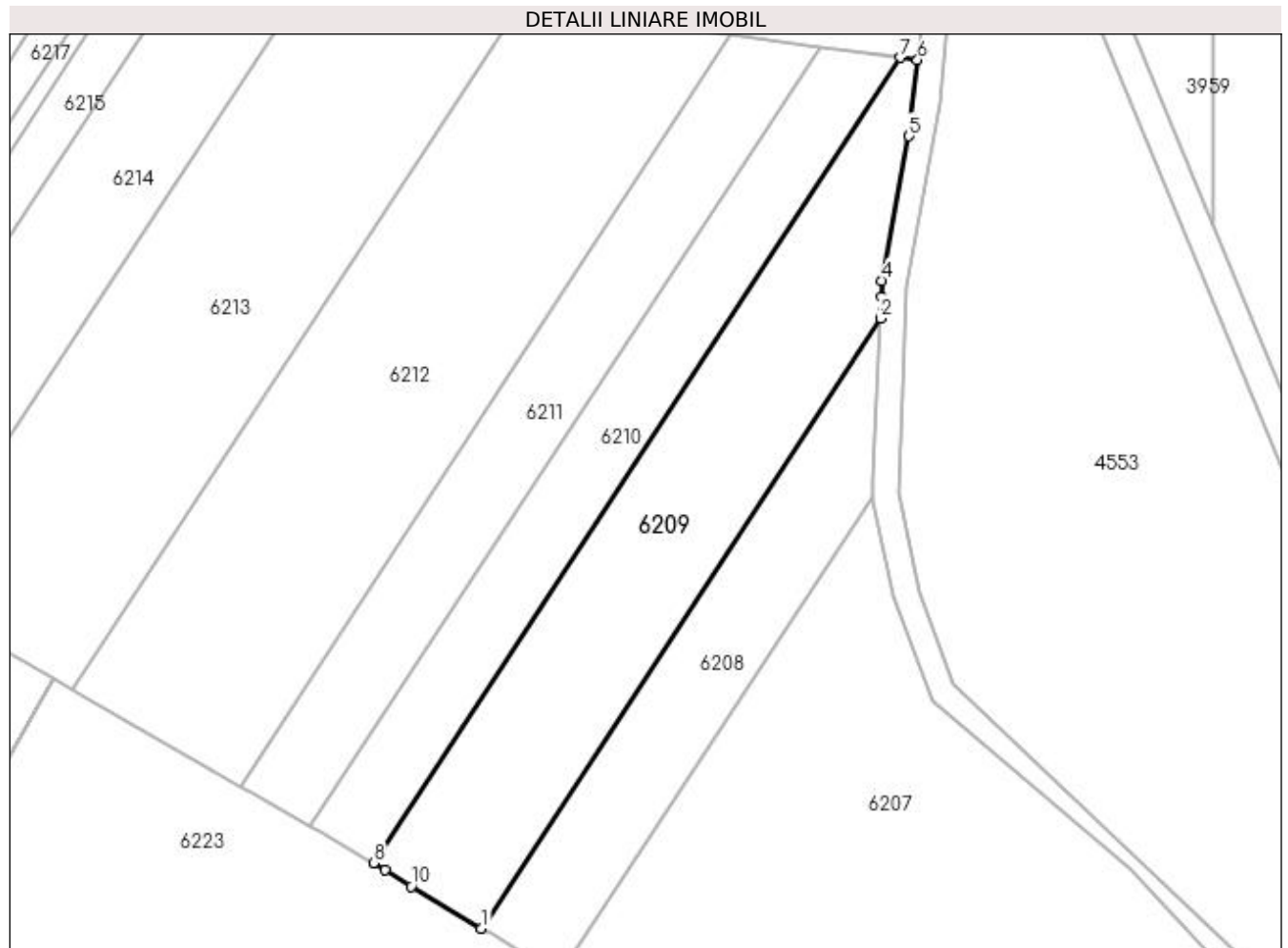
Inscrieri privind dezmembramintele dreptului de proprietate, drepturi reale de garanție și sarcini	Referințe
NU SUNT	

Anexa Nr. 1 La Partea I

Teren

Nr cadastral	Suprafața (mp)*	Observații / Referințe
	2.116	

* Suprafața este determinată în planul de proiecție Stereo 70.



Date referitoare la teren

Crt	Categorie folosință	Intra vilan	Suprafața (mp)	Tarla	Parcelă	Nr. topo	Observații / Referințe
1	pasune	NU	2.116	47	57	-	

Lungime Segmente

1) Valorile lungimilor segmentelor sunt obținute din proiecție în plan.

Punct început	X / Y	Punct sfârșit	X / Y	Lungime segment (** (m)
1	429.127,661 300.743,347	2	429.183,296 300.828,379	101.615
2	429.183,296 300.828,379	3	429.183,435 300.831,348	2.972
3	429.183,435 300.831,348	4	429.183,54 300.833,6	2.254
4	429.183,54 300.833,6	5	429.187,287 300.853,761	20.506
5	429.187,287 300.853,761	6	429.188,481 300.864,377	10.683

Punct început	X / Y	Punct sfârșit	X / Y	Lungime segment (** (m)
6	429.188,481 300.864,377	7	429.186,05 300.864,7	2.452
7	429.186,05 300.864,7	8	429.112,626 300.752,482	134.104
8	429.112,626 300.752,482	9	429.114,261 300.751,533	1.89
9	429.114,261 300.751,533	10	429.117,866 300.749,208	4.29
10	429.117,866 300.749,208	1	429.127,661 300.743,347	11.415

** Lungimile segmentelor sunt determinate în planul de proiecție Stereo 70 și sunt rotunjite la 1 milimetru.

*** Distanța dintre puncte este formată din segmente cumulate ce sunt mai mici decât valoarea 1 milimetru.

**DATE DESPRE IMOBILUL NR. 6210**

Oficiul de Cadastru și Publicitate Imobiliară DOLJ
Biroul de Cadastru și Publicitate Imobiliară Craiova

A. Partea I. Descrierea imobilului

TEREN Extravilan

Adresa: Jud. Dolj, T47 P57

Nr. Crt	Nr cadastral Nr. topografic	Suprafața* (mp)	Observații / Referințe
A1		1.344	Sector cadastral:33 Teren neimprejmuit;

B. Partea II. Proprietari și acte

Inscrieri privitoare la dreptul de proprietate și alte drepturi reale	Referințe
/	
Act Administrativ nr. TDP 698-15093, din 26/01/1995 emis de CJSDPAT DOLJ;	
B1	A1
Intabulare, drept de PROPRIETATE, dobândit prin Reconstituire, cota actuala 1/1, cota initiala 1/1	
1) GHIȚĂ DUMITRU, LIPSA CNP	
2) TRĂȘCĂ MARIA, LIPSA CNP	

C. Partea III. SARCINI .

Inscrieri privind dezmembramentele dreptului de proprietate, drepturi reale de garanție și sarcini	Referințe
NU SUNT	

Anexa Nr. 1 La Partea I

Teren

Nr cadastral	Suprafața (mp)*	Observații / Referințe
	1.344	

* Suprafața este determinată în planul de proiecție Stereo 70.



Date referitoare la teren

Crt	Categorie folosință	Intravilan	Suprafața (mp)	Tarla	Parcelă	Nr. topo	Observații / Referințe
1	arabil	NU	1.344	47	57	-	

Lungime Segmente

1) Valorile lungimilor segmentelor sunt obținute din proiecție în plan.

Punct început	X / Y	Punct sfârșit	X / Y	Lungime segment (** (m)
1	429.112,626 300.752,482	2	429.186,05 300.864,7	134.104
2	429.186,05 300.864,7	3	429.183,941 300.864,981	2.128
3	429.183,941 300.864,981	4	429.174,852 300.866,19	9.169
4	429.174,852 300.866,19	5	429.103,798 300.757,594	129.776
5	429.103,798 300.757,594	6	429.105,385 300.756,685	1.829

Punct început	X / Y	Punct sfârşit	X / Y	Lungime segment (** (m)
6	429.105,385 300.756,685	1	429.112,626 300.752,482	8.372

** Lungimile segmentelor sunt determinate în planul de proiecţie Stereo 70 şi sunt rotunjite la 1 milimetru.

*** Distanţa dintre puncte este formată din segmente cumulate ce sunt mai mici decât valoarea 1 milimetru.

**DATE DESPRE IMOBILUL NR. 6211**

Oficiul de Cadastru și Publicitate Imobiliară DOLJ
Biroul de Cadastru și Publicitate Imobiliară Craiova

A. Partea I. Descrierea imobilului

TEREN Extravilan

Adresa: Jud. Dolj, T47 P61

Nr. Crt	Nr cadastral Nr. topografic	Suprafața* (mp)	Observații / Referințe
A1		1.426	Sector cadastral:33 Teren neimprejmuit;

B. Partea II. Proprietari și acte

Inscrieri privitoare la dreptul de proprietate și alte drepturi reale	Referințe
/	
Act Administrativ nr. TDP 47-59434, din 26/07/1993 emis de CJSDPAT DOLJ;	
B1	A1
Intabulare, drept de PROPRIETATE, dobândit prin Reconstituire, cota actuala 1/1, cota initiala 1/1 1) BUZATU MITRICĂ, LIPSA CNP	

C. Partea III. SARCINI .

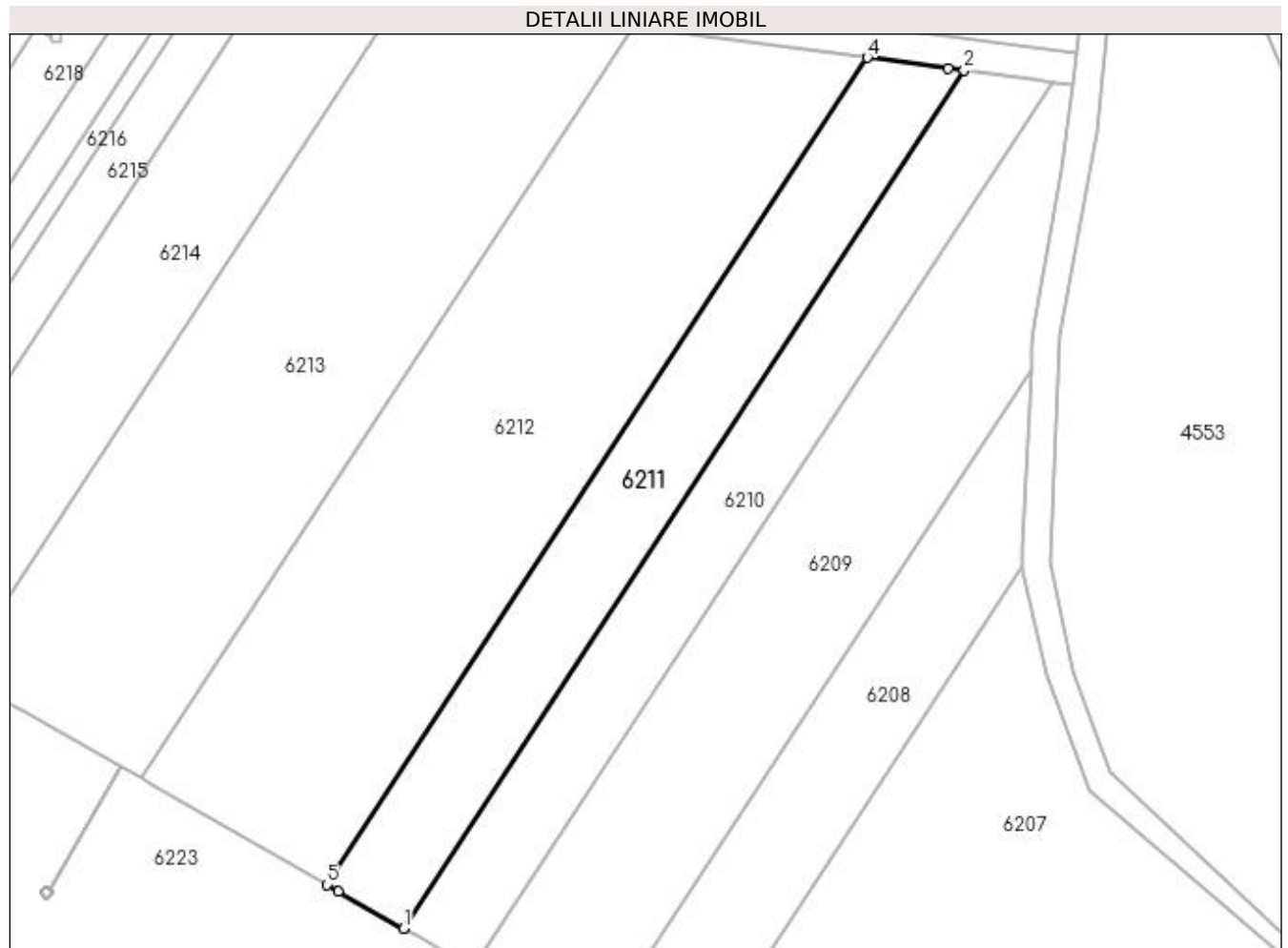
Inscrieri privind dezmembramintele dreptului de proprietate, drepturi reale de garanție și sarcini	Referințe
NU SUNT	

Anexa Nr. 1 La Partea I

Teren

Nr cadastral	Suprafața (mp)*	Observații / Referințe
	1.426	

* Suprafața este determinată în planul de proiecție Stereo 70.



Date referitoare la teren

Crt	Categorie folosință	Intra vilan	Suprafața (mp)	Tarla	Parcelă	Nr. topo	Observații / Referințe
1	pasune	NU	1.426	47	61	-	

Lungime Segmente

1) Valorile lungimilor segmentelor sunt obținute din proiecție în plan.

Punct început	X / Y	Punct sfârșit	X / Y	Lungime segment (** (m)
1	429.103,798 300.757,594	2	429.174,852 300.866,19	129.776
2	429.174,852 300.866,19	3	429.172,806 300.866,463	2.064
3	429.172,806 300.866,463	4	429.162,55 300.867,827	10.346
4	429.162,55 300.867,827	5	429.094,068 300.763,162	125.078
5	429.094,068 300.763,162	6	429.095,596 300.762,287	1.761

Punct început	X / Y	Punct sfârșit	X / Y	Lungime segment (** (m)
6	429.095,596 300.762,287	1	429.103,798 300.757,594	9.45

** Lungimile segmentelor sunt determinate în planul de proiecție Stereo 70 și sunt rotunjite la 1 milimetru.

*** Distanța dintre puncte este formată din segmente cumulate ce sunt mai mici decât valoarea 1 milimetru.

**DATE DESPRE IMOBILUL NR. 6212**

Oficiul de Cadastru și Publicitate Imobiliară DOLJ
Biroul de Cadastru și Publicitate Imobiliară Craiova

A. Partea I. Descrierea imobilului

TEREN Extravilan

Adresa: Jud. Dolj, T47 P64

Nr. Crt	Nr cadastral Nr. topografic	Suprafața* (mp)	Observații / Referințe
A1		3.220	Sector cadastral:33 Teren neimprejmuit;

B. Partea II. Proprietari și acte

Inscrieri privitoare la dreptul de proprietate și alte drepturi reale	Referințe
/	
Act Administrativ nr. TDP 1194-1364, din 18/02/1998 emis de CJSDPAT DOLJ;	
B1	A1
Intabulare, drept de PROPRIETATE, dobândit prin Reconstituire, cota actuala 1/1, cota initiala 1/1 1) FLOREA GHEORGHÎȚA, LIPSA CNP	

C. Partea III. SARCINI .

Inscrieri privind dezmembramintele dreptului de proprietate, drepturi reale de garanție și sarcini	Referințe
NU SUNT	

Anexa Nr. 1 La Partea I

Teren

Nr cadastral	Suprafața (mp)*	Observații / Referințe
	3.220	

* Suprafața este determinată în planul de proiecție Stereo 70.



Date referitoare la teren

Crt	Categorie folosință	Intra vilan	Suprafața (mp)	Tarla	Parcelă	Nr. topo	Observații / Referințe
1	arabil	NU	3.220	47	64	-	

Lungime Segmente

1) Valorile lungimilor segmentelor sunt obținute din proiecție în plan.

Punct început	X / Y	Punct sfârșit	X / Y	Lungime segment (** (m)
1	429.094,068 300.763,162	2	429.162,55 300.867,827	125.078
2	429.162,55 300.867,827	3	429.160,576 300.868,09	1.991
3	429.160,576 300.868,09	4	429.132,908 300.871,772	27.912
4	429.132,908 300.871,772	5	429.070,623 300.776,578	113.76
5	429.070,623 300.776,578	6	429.072,01 300.775,784	1.598

Punct început	X / Y	Punct sfârșit	X / Y	Lungime segment (** (m)
6	429.072,01 300.775,784	1	429.094,068 300.763,162	25.414

** Lungimile segmentelor sunt determinate în planul de proiecție Stereo 70 și sunt rotunjite la 1 milimetru.

*** Distanța dintre puncte este formată din segmente cumulate ce sunt mai mici decât valoarea 1 milimetru.

**DATE DESPRE IMOBILUL NR. 6213**

Oficiul de Cadastru și Publicitate Imobiliară DOLJ
Biroul de Cadastru și Publicitate Imobiliară Craiova

A. Partea I. Descrierea imobilului

TEREN Extravilan

Adresa: Jud. Dolj, T47 P65

Nr. Crt	Nr cadastral Nr. topografic	Suprafața* (mp)	Observații / Referințe
A1		2.912	Sector cadastral:33 Teren neimprejmuit;

B. Partea II. Proprietari și acte

Inscrieri privitoare la dreptul de proprietate și alte drepturi reale	Referințe
/	
Act Administrativ nr. TDP 64-59434, din 28/07/1993 emis de CJSDPAT DOLJ;	
B1	A1
Intabulare, drept de PROPRIETATE, dobandit prin Reconstituire, cota actuala 1/1, cota initiala 1/1 1) BĂLOI MIRCEA, LIPSA CNP	

C. Partea III. SARCINI .

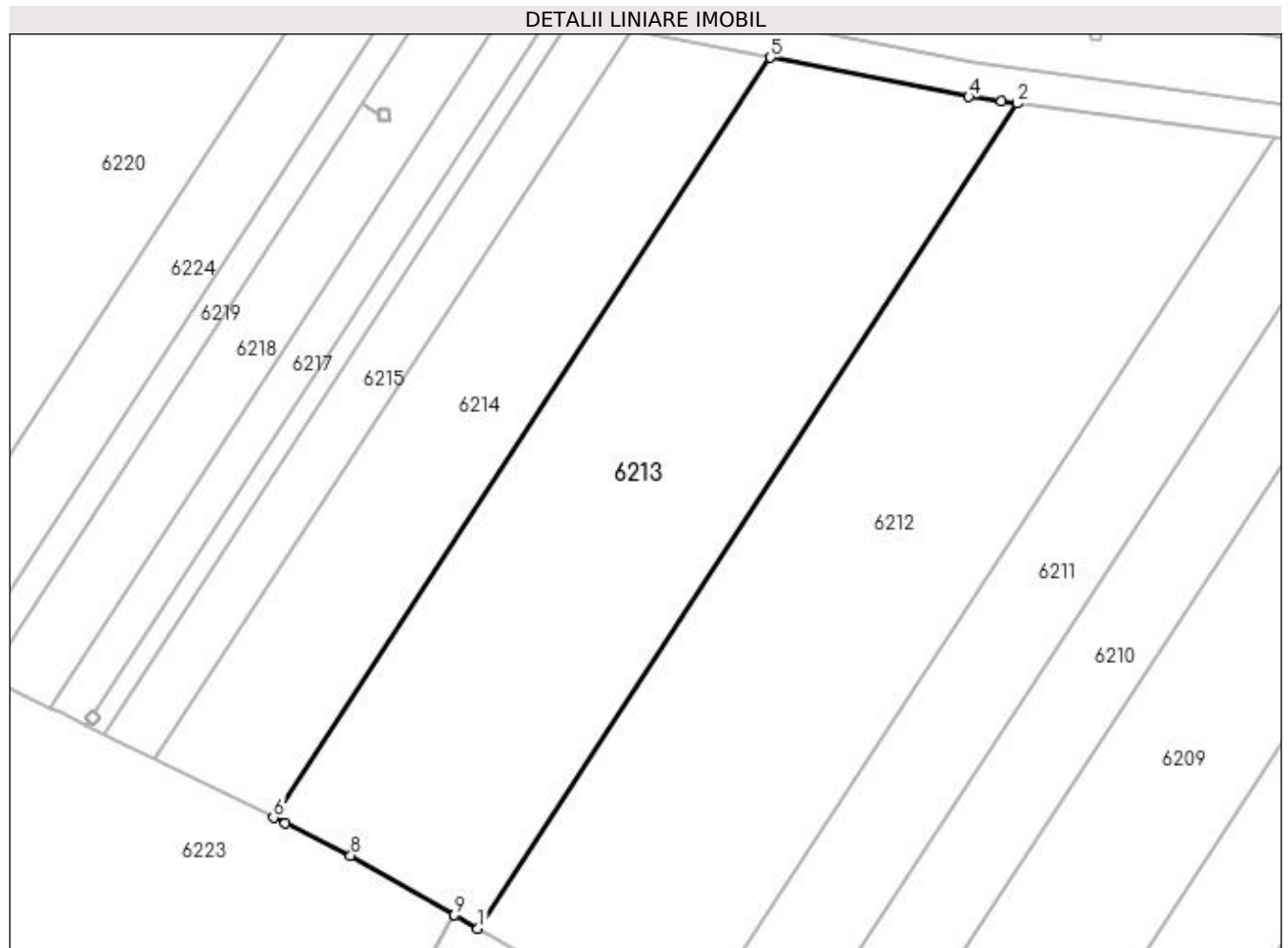
Inscrieri privind dezmembramintele dreptului de proprietate, drepturi reale de garanție și sarcini	Referințe
NU SUNT	

Anexa Nr. 1 La Partea I

Teren

Nr cadastral	Suprafața (mp)*	Observații / Referințe
	2.912	

* Suprafața este determinată în planul de proiecție Stereo 70.



Date referitoare la teren

Crt	Categorie folosință	Intra vilan	Suprafața (mp)	Tarla	Parcelă	Nr. topo	Observații / Referințe
1	arabil	NU	2.912	47	65	-	

Lungime Segmente

1) Valorile lungimilor segmentelor sunt obținute din proiecție în plan.

Punct început	X / Y	Punct sfârșit	X / Y	Lungime segment (** (m)
1	429.070,623 300.776,578	2	429.132,908 300.871,772	113.76
2	429.132,908 300.871,772	3	429.131,108 300.872,011	1.816
3	429.131,108 300.872,011	4	429.127,305 300.872,517	3.837
4	429.127,305 300.872,517	5	429.104,424 300.877,063	23.328
5	429.104,424 300.877,063	6	429.047,037 300.789,354	104.815

Punct început	X / Y	Punct sfârșit	X / Y	Lungime segment (** (m)
6	429.047,037 300.789,354	7	429.048,36 300.788,704	1.474
7	429.048,36 300.788,704	8	429.055,937 300.784,982	8.442
8	429.055,937 300.784,982	9	429.067,931 300.778,118	13.819
9	429.067,931 300.778,118	10	429.067,935 300.778,116	0.004
10	429.067,935 300.778,116	1	429.070,623 300.776,578	3.097

** Lungimile segmentelor sunt determinate în planul de proiecție Stereo 70 și sunt rotunjite la 1 milimetru.

*** Distanța dintre puncte este formată din segmente cumulate ce sunt mai mici decât valoarea 1 milimetru.

**DATE DESPRE IMOBILUL NR. 6214**

Oficiul de Cadastru și Publicitate Imobiliară DOLJ
Biroul de Cadastru și Publicitate Imobiliară Craiova

A. Partea I. Descrierea imobilului

TEREN Extravilan

Adresa: Jud. Dolj, T47 P66

Nr. Crt	Nr cadastral Nr. topografic	Suprafața* (mp)	Observații / Referințe
A1		1.568	Sector cadastral:33 Teren neimprejmuit;

B. Partea II. Proprietari și acte

Inscrieri privitoare la dreptul de proprietate și alte drepturi reale	Referințe
/	
Act Administrativ nr. TDP 1194-1364, din 18/02/1998 emis de CJSDPAT DOLJ;	
B1	A1
Intabulare, drept de PROPRIETATE, dobândit prin Reconstituire, cota actuala 1/1, cota initiala 1/1 1) FLOREA GHEORGHÎȚA, LIPSA CNP	

C. Partea III. SARCINI .

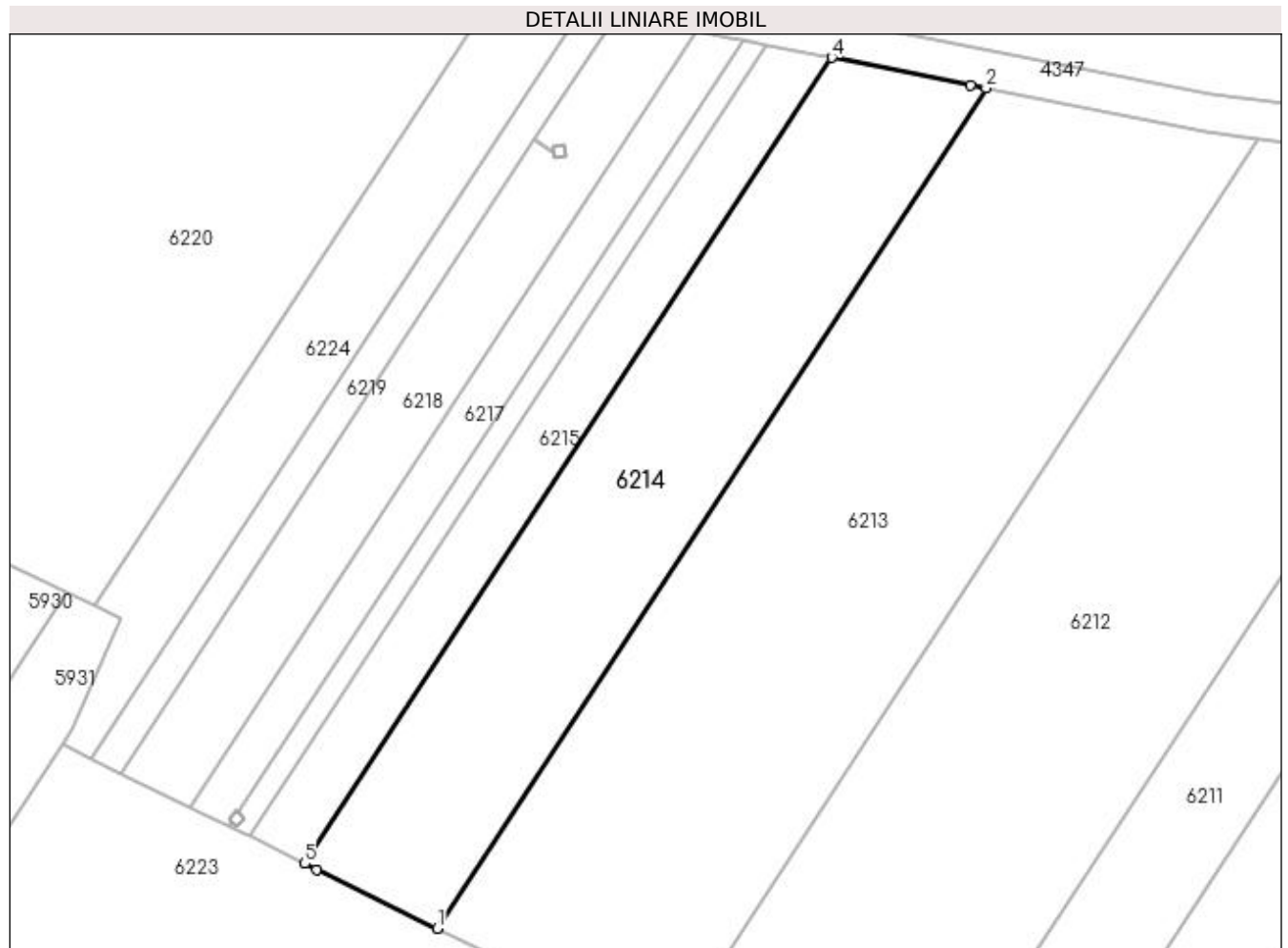
Inscrieri privind dezmembramintele dreptului de proprietate, drepturi reale de garanție și sarcini	Referințe
NU SUNT	

Anexa Nr. 1 La Partea I

Teren

Nr cadastral	Suprafața (mp)*	Observații / Referințe
	1.568	

* Suprafața este determinată în planul de proiecție Stereo 70.



Date referitoare la teren

Crt	Categorie folosință	Intra vilan	Suprafața (mp)	Tarla	Parcelă	Nr. topo	Observații / Referințe
1	arabil	NU	1.568	47	66	-	

Lungime Segmente

1) Valorile lungimilor segmentelor sunt obținute din proiecție în plan.

Punct început	X / Y	Punct sfârșit	X / Y	Lungime segment (** (m)
1	429.047,037 300.789,354	2	429.104,424 300.877,063	104.815
2	429.104,424 300.877,063	3	429.102,822 300.877,381	1.633
3	429.102,822 300.877,381	4	429.088,273 300.880,271	14.833
4	429.088,273 300.880,271	5	429.033,226 300.796,139	100.54
5	429.033,226 300.796,139	6	429.034,494 300.795,516	1.413

Punct început	X / Y	Punct sfârșit	X / Y	Lungime segment (** (m)
6	429.034,494 300.795,516	1	429.047,037 300.789,354	13.975

** Lungimile segmentelor sunt determinate în planul de proiecție Stereo 70 și sunt rotunjite la 1 milimetru.

*** Distanța dintre puncte este formată din segmente cumulate ce sunt mai mici decât valoarea 1 milimetru.

**DATE DESPRE IMOBILUL NR. 6215**

Oficiul de Cadastru și Publicitate Imobiliară DOLJ
Biroul de Cadastru și Publicitate Imobiliară Craiova

A. Partea I. Descrierea imobilului

TEREN Extravilan

Adresa: Jud. Dolj, T47 P70

Nr. Crt	Nr cadastral Nr. topografic	Suprafața* (mp)	Observații / Referințe
A1		637	Sector cadastral:33 Teren neimprejmuit;

B. Partea II. Proprietari și acte

Inscrieri privitoare la dreptul de proprietate și alte drepturi reale	Referințe
/	
Act Administrativ nr. TDP 213-2192, din 23/11/1993 emis de CJSDPAT DOLJ;	
B1	A1
Intabulare, drept de PROPRIETATE, dobândit prin Reconstituire, cota actuala 1/1, cota initiala 1/1 1) JUGLARU GHEORGHE, LIPSA CNP	

C. Partea III. SARCINI .

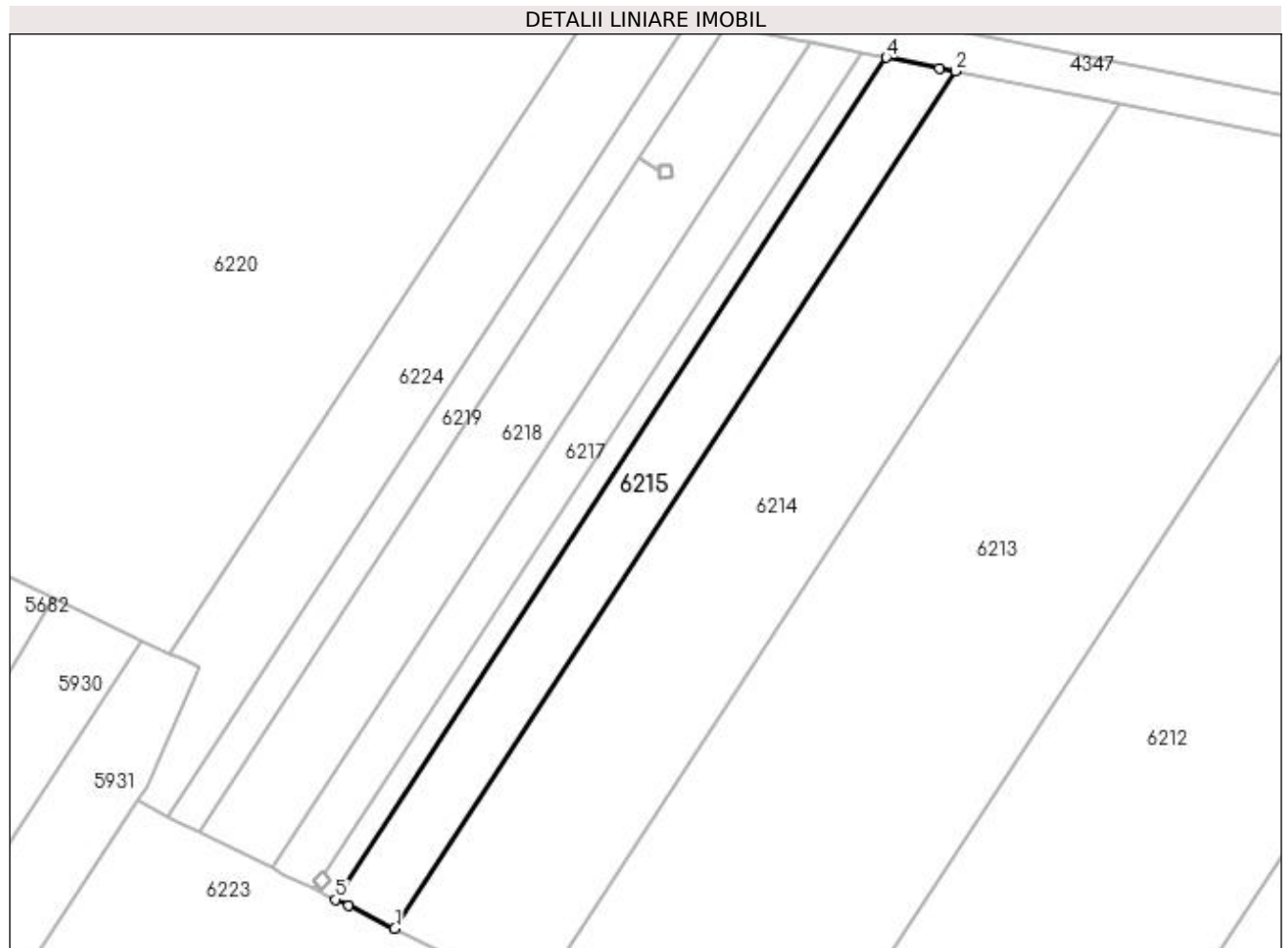
Inscrieri privind dezmembramintele dreptului de proprietate, drepturi reale de garanție și sarcini	Referințe
NU SUNT	

Anexa Nr. 1 La Partea I

Teren

Nr cadastral	Suprafața (mp)*	Observații / Referințe
	637	

* Suprafața este determinată în planul de proiecție Stereo 70.



Date referitoare la teren

Crt	Categorie folosință	Intra vilan	Suprafața (mp)	Tarla	Parcelă	Nr. topo	Observații / Referințe
1	pașune	NU	637	47	70	-	

Lungime Segmente

1) Valorile lungimilor segmentelor sunt obținute din proiecție în plan.

Punct început	X / Y	Punct sfârșit	X / Y	Lungime segment (** (m)
1	429.033,226 300.796,139	2	429.088,273 300.880,271	100.54
2	429.088,273 300.880,271	3	429.086,735 300.880,577	1.568
3	429.086,735 300.880,577	4	429.081,513 300.881,614	5.324
4	429.081,513 300.881,614	5	429.027,445 300.798,979	98.752
5	429.027,445 300.798,979	6	429.028,689 300.798,368	1.386

Punct început	X / Y	Punct sfârșit	X / Y	Lungime segment (** (m)
6	429.028,689 300.798,368	1	429.033,226 300.796,139	5.055

** Lungimile segmentelor sunt determinate în planul de proiecție Stereo 70 și sunt rotunjite la 1 milimetru.

*** Distanța dintre puncte este formată din segmente cumulate ce sunt mai mici decât valoarea 1 milimetru.

**DATE DESPRE IMOBILUL NR. 6216**

Oficiul de Cadastru și Publicitate Imobiliară DOLJ
Biroul de Cadastru și Publicitate Imobiliară Craiova

A. Partea I. Descrierea imobilului

TEREN Extravilan

Adresa: Jud. Dolj, T47 P71

Nr. Crt	Nr cadastral Nr. topografic	Suprafața* (mp)	Observații / Referințe
A1		229	Sector cadastral:33 Teren neimprejmuit;

B. Partea II. Proprietari și acte

Inscrieri privitoare la dreptul de proprietate și alte drepturi reale	Referințe
/	
Act Administrativ nr. TDP 659-15093, din 24/11/1997 emis de CJSDPAT DOLJ;	
B1	A1
Intabulare, drept de PROPRIETATE, dobândit prin Reconstituire, cota actuala 1/1, cota initiala 1/1 1) BADESCU SMARANDA , LIPSA CNP	

C. Partea III. SARCINI .

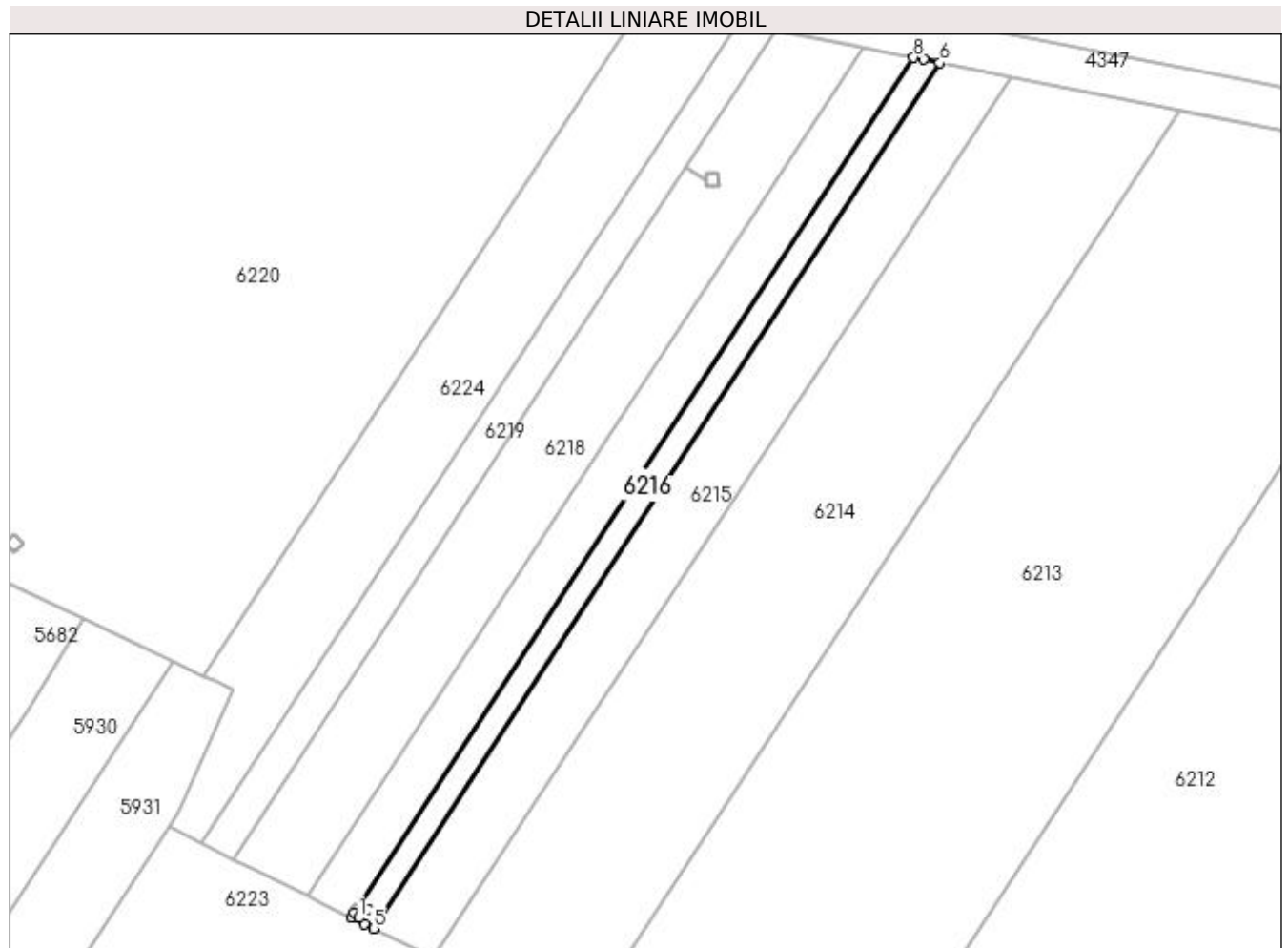
Inscrieri privind dezmembramintele dreptului de proprietate, drepturi reale de garanție și sarcini	Referințe
NU SUNT	

Anexa Nr. 1 La Partea I

Teren

Nr cadastral	Suprafața (mp)*	Observații / Referințe
	229	

* Suprafața este determinată în planul de proiecție Stereo 70.



Date referitoare la teren

Crt	Categorie folosință	Intravilan	Suprafața (mp)	Tarla	Parcelă	Nr. topo	Observații / Referințe
1	pașune	NU	229	47	71	-	

Lungime Segmente

1) Valorile lungimilor segmentelor sunt obținute din proiecție în plan.

Punct început	X / Y	Punct sfârșit	X / Y	Lungime segment (** (m)
1	429.026,059 300.799,995	2	429.025,627 300.800,467	0.64
2	429.025,627 300.800,467	3	429.025,332 300.800,017	0.538
3	429.025,332 300.800,017	4	429.026,567 300.799,41	1.376
4	429.026,567 300.799,41	5	429.027,445 300.798,979	0.978
5	429.027,445 300.798,979	6	429.081,513 300.881,614	98.752

Punct început	X / Y	Punct sfârșit	X / Y	Lungime segment (** (m)
6	429.081,513 300.881,614	7	429.080,0 300.881,915	1.543
7	429.080,0 300.881,915	8	429.079,042 300.882,105	0.977
8	429.079,042 300.882,105	9	429.026,305 300.801,504	96.321
9	429.026,305 300.801,504	10	429.026,944 300.800,805	0.947
10	429.026,944 300.800,805	1	429.026,059 300.799,995	1.2

** Lungimile segmentelor sunt determinate în planul de proiecție Stereo 70 și sunt rotunjite la 1 milimetru.

*** Distanța dintre puncte este formată din segmente cumulate ce sunt mai mici decât valoarea 1 milimetru.

**DATE DESPRE IMOBILUL NR. 6217**

Oficiul de Cadastru și Publicitate Imobiliară DOLJ
Biroul de Cadastru și Publicitate Imobiliară Craiova

A. Partea I. Descrierea imobilului

TEREN Extravilan

Adresa: Jud. Dolj, T47 P73

Nr. Crt	Nr cadastral Nr. topografic	Suprafața* (mp)	Observații / Referințe
A1		450	Sector cadastral:33 Teren neimprejmut;

B. Partea II. Proprietari și acte

Inscrieri privitoare la dreptul de proprietate și alte drepturi reale		Referințe
/		
Act Administrativ nr. TDP 1065-48563, din 11/03/1996 emis de CJSDPAT DOLJ;		
B1	Intabulare, drept de PROPRIETATE, dobandit prin Reconstituire, cota actuala 1/1, cota initiala 1/1 1) PREDĂ SABIN, LIPSA CNP 2) ILIE FELICIA, LIPSA CNP 3) RODICA NEGRILA, LIPSA CNP 4) TUDOR EREMIA, LIPSA CNP 5) MARICA ADELINA, LIPSA CNP 6) BUICA DOINA, LIPSA CNP 7) PREDĂ MARIA, LIPSA CNP	A1

C. Partea III. SARCINI .

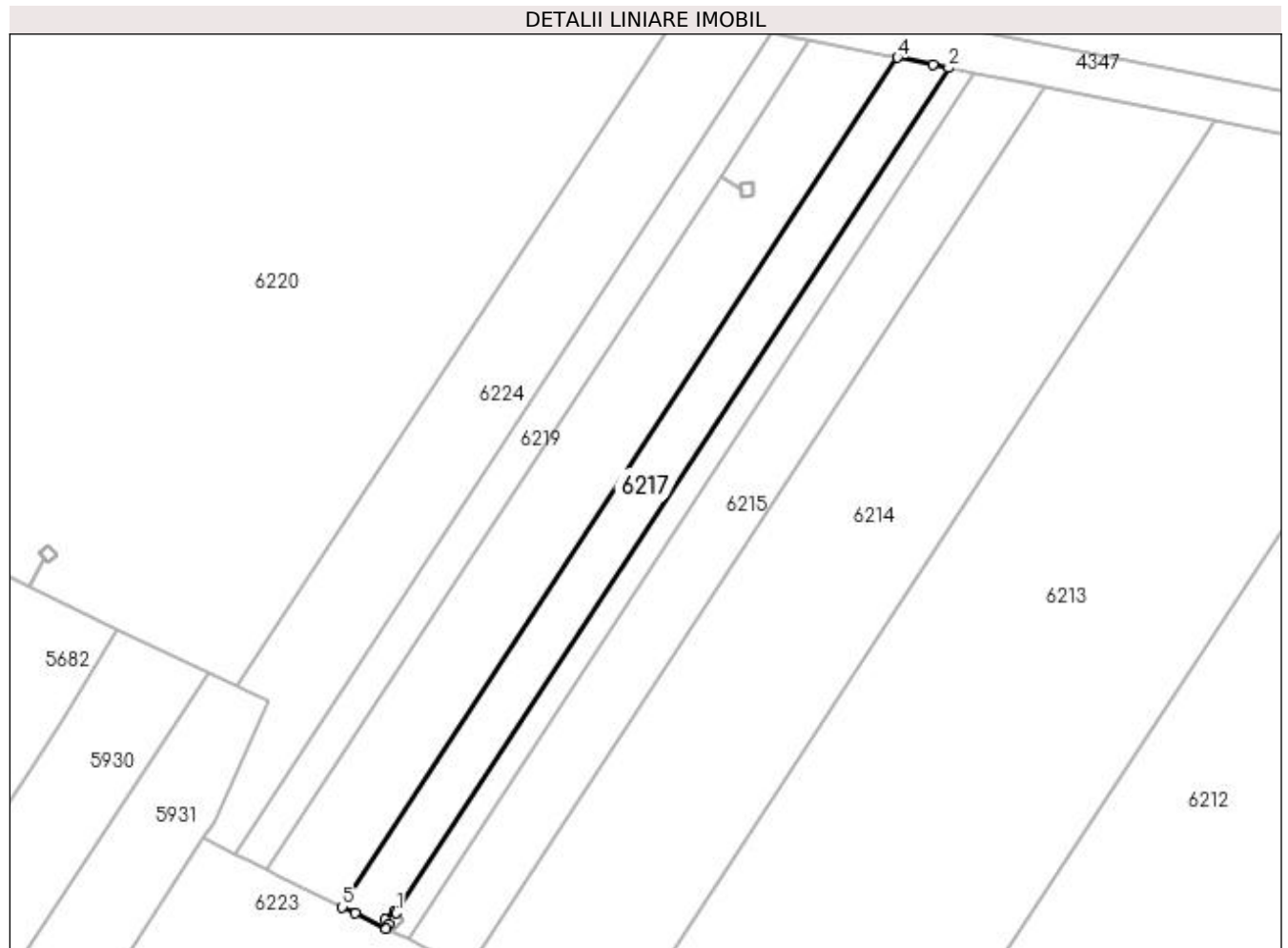
Inscrieri privind dezmembramintele dreptului de proprietate, drepturi reale de garanție și sarcini	Referințe
NU SUNT	

Anexa Nr. 1 La Partea I

Teren

Nr cadastral	Suprafața (mp)*	Observații / Referințe
	450	

* Suprafața este determinată în planul de proiecție Stereo 70.



Date referitoare la teren

Crt	Categorie folosință	Intra vilan	Suprafața (mp)	Tarla	Parcelă	Nr. topo	Observații / Referințe
1	padure	NU	450	47	73	-	

Lungime Segmente

1) Valorile lungimilor segmentelor sunt obținute din proiecție în plan.

Punct început	X / Y	Punct sfârșit	X / Y	Lungime segment (** (m)
1	429.026,305 300.801,504	2	429.079,042 300.882,105	96.321
2	429.079,042 300.882,105	3	429.077,539 300.882,404	1.532
3	429.077,539 300.882,404	4	429.074,158 300.883,076	3.447
4	429.074,158 300.883,076	5	429.021,156 300.802,069	96.806
5	429.021,156 300.802,069	6	429.022,374 300.801,47	1.357

Punct început	X / Y	Punct sfârșit	X / Y	Lungime segment (** (m)
6	429.022,374 300.801,47	7	429.025,332 300.800,017	3.296
7	429.025,332 300.800,017	8	429.025,627 300.800,467	0.538
8	429.025,627 300.800,467	9	429.025,249 300.800,88	0.56
9	429.025,249 300.800,88	10	429.026,134 300.801,69	1.2
10	429.026,134 300.801,69	1	429.026,305 300.801,504	0.253

** Lungimile segmentelor sunt determinate în planul de proiecție Stereo 70 și sunt rotunjite la 1 milimetru.

*** Distanța dintre puncte este formată din segmente cumulate ce sunt mai mici decât valoarea 1 milimetru.

**DATE DESPRE IMOBILUL NR. 6218**

Oficiul de Cadastru și Publicitate Imobiliară DOLJ
Biroul de Cadastru și Publicitate Imobiliară Craiova

A. Partea I. Descrierea imobilului

TEREN Extravilan

Adresa: Jud. Dolj, T47 P75

Nr. Crt	Nr cadastral Nr. topografic	Suprafața* (mp)	Observații / Referințe
A1		756	Sector cadastral:33 Teren neimprejmuit;

B. Partea II. Proprietari și acte

Inscrieri privitoare la dreptul de proprietate și alte drepturi reale	Referințe
/	
Act Administrativ nr. TDP 66-59434, din 29/07/1993 emis de CJSDPAT DOLJ;	
B1	A1
Intabulare, drept de PROPRIETATE, dobandit prin Reconstituire, cota actuala 1/1, cota initiala 1/1 1) FLOREA MARIA, LIPSA CNP	

C. Partea III. SARCINI .

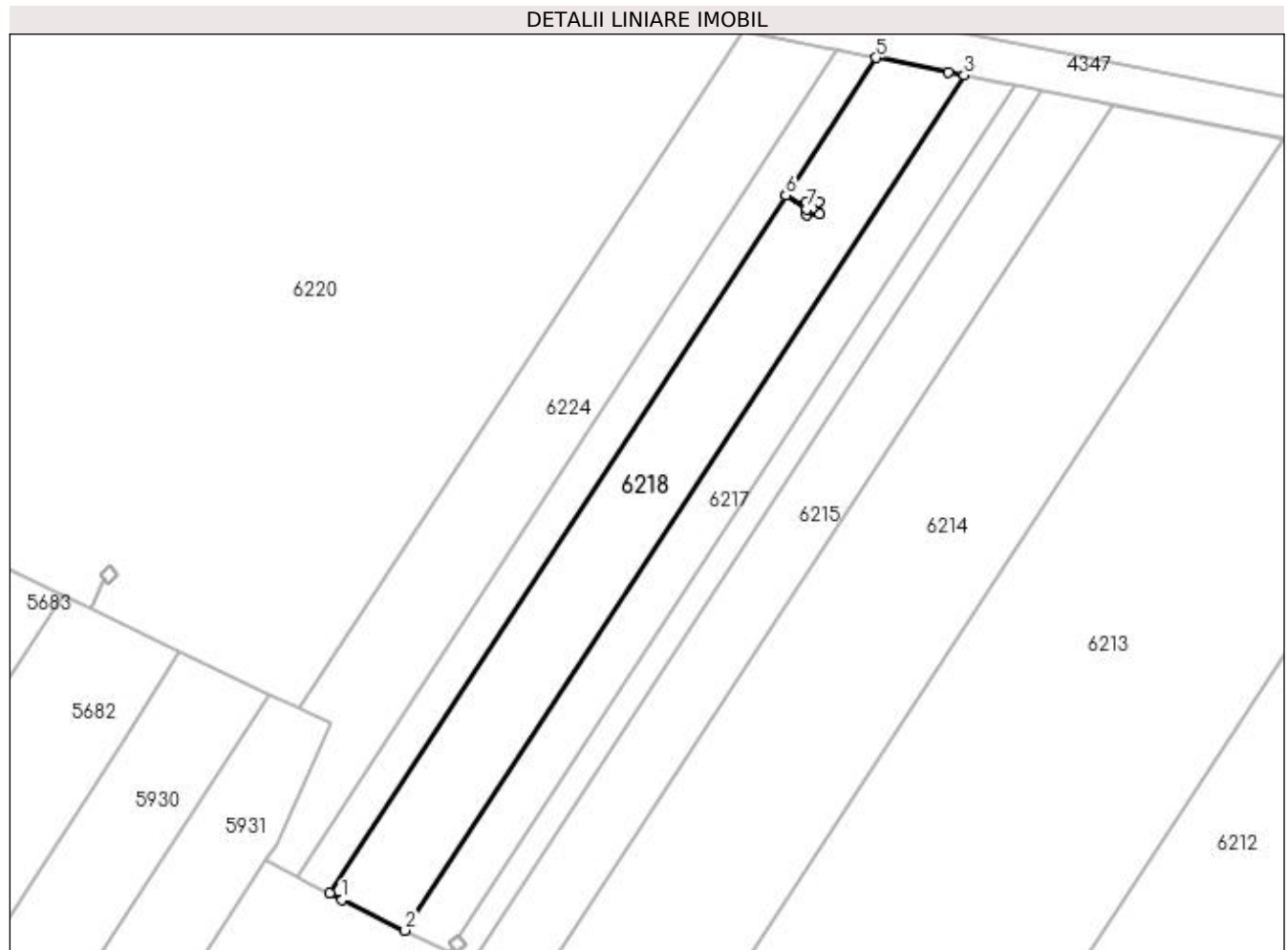
Inscrieri privind dezmembramintele dreptului de proprietate, drepturi reale de garanție și sarcini	Referințe
NU SUNT	

Anexa Nr. 1 La Partea I

Teren

Nr cadastral	Suprafața (mp)*	Observații / Referințe
	756	

* Suprafața este determinată în planul de proiecție Stereo 70.



Date referitoare la teren

Crt	Categorie folosință	Intra vilan	Suprafața (mp)	Tarla	Parcelă	Nr. topo	Observații / Referințe
1	pasune	NU	756	47	75	-	

Lungime Segmente

1) Valorile lungimilor segmentelor sunt obținute din proiecție în plan.

Punct început	X / Y	Punct sfârșit	X / Y	Lungime segment (** (m)
1	429.015,201 300.804,994	2	429.021,156 300.802,069	6.635
2	429.021,156 300.802,069	3	429.074,158 300.883,076	96.806
3	429.074,158 300.883,076	4	429.072,674 300.883,37	1.513
4	429.072,674 300.883,37	5	429.065,788 300.884,739	7.021
5	429.065,788 300.884,739	6	429.057,255 300.871,697	15.585

Punct început	X / Y	Punct sfârșit	X / Y	Lungime segment (** (m)
6	429.057,255 300.871,697	7	429.059,211 300.870,418	2.337
7	429.059,211 300.870,418	8	429.059,166 300.871,016	0.6
8	429.059,166 300.871,016	9	429.060,363 300.871,105	1.2
9	429.060,363 300.871,105	10	429.060,452 300.869,909	1.199
10	429.060,452 300.869,909	11	429.059,255 300.869,819	1.2
11	429.059,255 300.869,819	12	429.059,211 300.870,413	0.596
12	429.059,211 300.870,413	13	429.057,252 300.871,693	2.34
13	429.057,252 300.871,693	14	429.013,998 300.805,585	79.001
14	429.013,998 300.805,585	1	429.015,201 300.804,994	1.34

** Lungimile segmentelor sunt determinate în planul de proiecție Stereo 70 și sunt rotunjite la 1 milimetru.

*** Distanța dintre puncte este formată din segmente cumulate ce sunt mai mici decât valoarea 1 milimetru.

**DATE DESPRE IMOBILUL NR. 6219**

Oficiul de Cadastru și Publicitate Imobiliară DOLJ
Biroul de Cadastru și Publicitate Imobiliară Craiova

A. Partea I. Descrierea imobilului

TEREN Extravilan

Adresa: Jud. Dolj, T47 P77

Nr. Crt	Nr cadastral Nr. topografic	Suprafața* (mp)	Observații / Referințe
A1		320	Sector cadastral:33 Teren neimprejmuit;

B. Partea II. Proprietari și acte

Inscrieri privitoare la dreptul de proprietate și alte drepturi reale	Referințe
/	
Act Administrativ nr. TDP 1195-1364, din 18/02/1998 emis de CJSDPAT DOLJ;	
B1	A1
Intabulare, drept de PROPRIETATE, dobândit prin Reconstituire, cota actuala 1/1, cota initiala 1/1 1) FLOREA COSTINEL, LIPSA CNP	

C. Partea III. SARCINI .

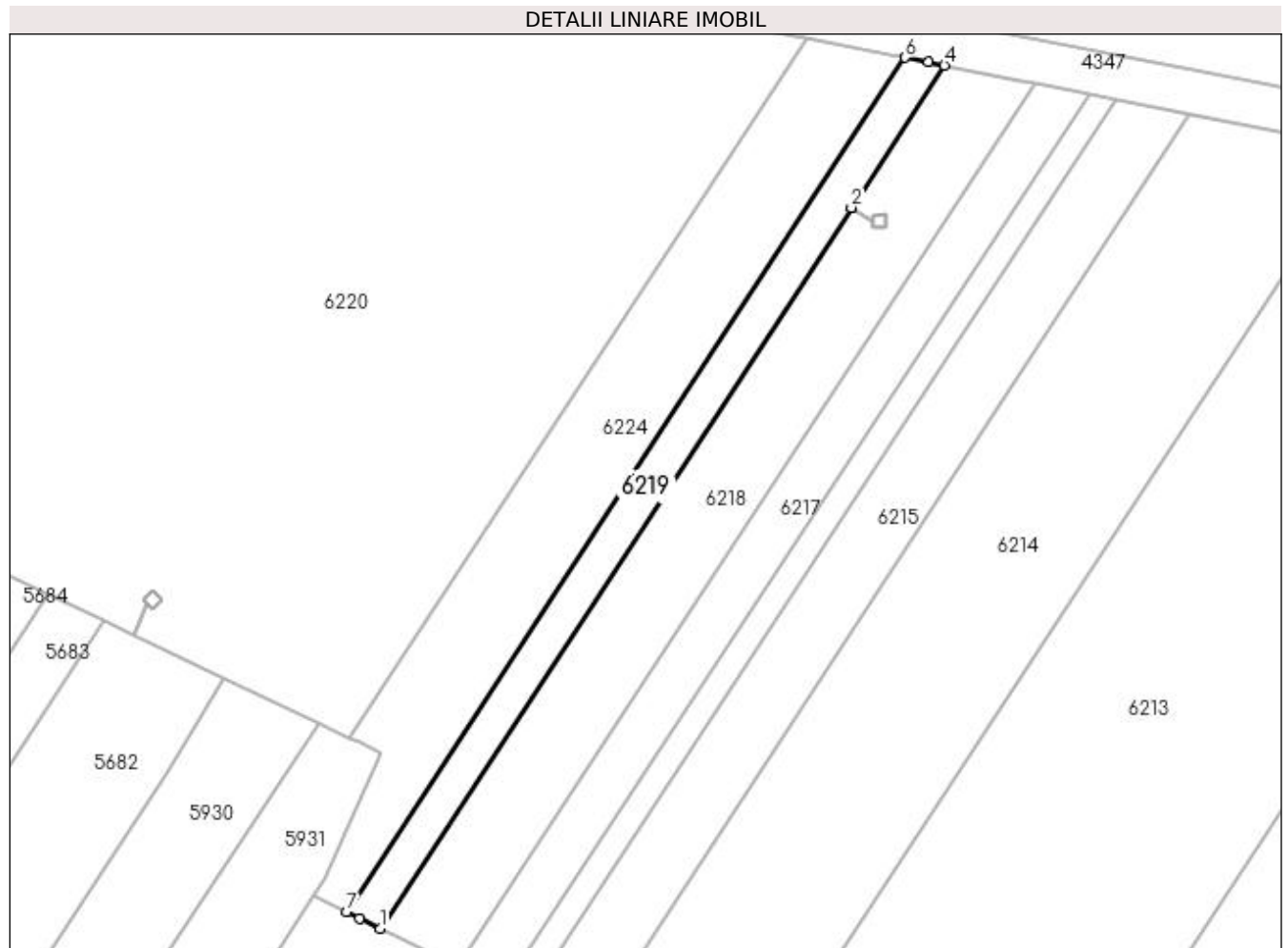
Inscrieri privind dezmembramintele dreptului de proprietate, drepturi reale de garanție și sarcini	Referințe
NU SUNT	

Anexa Nr. 1 La Partea I

Teren

Nr cadastral	Suprafața (mp)*	Observații / Referințe
	320	

* Suprafața este determinată în planul de proiecție Stereo 70.



Date referitoare la teren

Crt	Categorie folosință	Intra vilan	Suprafața (mp)	Tarla	Parcelă	Nr. topo	Observații / Referințe
1	pasune	NU	320	47	77	-	

Lungime Segmente

1) Valorile lungimilor segmentelor sunt obținute din proiecție în plan.

Punct început	X / Y	Punct sfârșit	X / Y	Lungime segment (** (m)
1	429.013,998 300.805,585	2	429.057,252 300.871,693	79.001
2	429.057,252 300.871,693	3	429.057,255 300.871,697	0.005
3	429.057,255 300.871,697	4	429.065,788 300.884,739	15.585
4	429.065,788 300.884,739	5	429.064,352 300.885,024	1.464
5	429.064,352 300.885,024	6	429.062,192 300.885,453	2.202

Punct început	X / Y	Punct sfârșit	X / Y	Lungime segment (** (m)
6	429.062,192 300.885,453	7	429.010,923 300.807,096	93.639
7	429.010,923 300.807,096	8	429.012,114 300.806,511	1.327
8	429.012,114 300.806,511	1	429.013,998 300.805,585	2.099

** Lungimile segmentelor sunt determinate în planul de proiecție Stereo 70 și sunt rotunjite la 1 milimetru.

*** Distanța dintre puncte este formată din segmente cumulate ce sunt mai mici decât valoarea 1 milimetru.

**DATE DESPRE IMOBILUL NR. 6220**

Oficiul de Cadastru și Publicitate Imobiliară DOLJ
Biroul de Cadastru și Publicitate Imobiliară Craiova

A. Partea I. Descrierea imobilului

TEREN Extravilan

Adresa: Jud. Dolj, T47 P79

Nr. Crt	Nr cadastral Nr. topografic	Suprafața* (mp)	Observații / Referințe
A1		4.710	Sector cadastral:33 Teren neimprejmuit;

B. Partea II. Proprietari și acte

Inscrieri privitoare la dreptul de proprietate și alte drepturi reale	Referințe
/	
Act Administrativ nr. TDP 1629, din 14/10/2005 emis de CJSDPAT DOLJ;	
B1	A1
Intabulare, drept de PROPRIETATE, dobândit prin Reconstituire, cota actuala 1/1, cota initiala 1/1 1) ȘERBĂNESCU JENA, LIPSA CNP	

C. Partea III. SARCINI .

Inscrieri privind dezmembramintele dreptului de proprietate, drepturi reale de garanție și sarcini	Referințe
NU SUNT	

Punct început	X / Y	Punct sfârșit	X / Y	Lungime segment (** (m)
11	428.976,42 300.859,278	12	428.968,798 300.843,297	17.706
13	428.977,379 300.839,204	14	428.983,553 300.836,259	6.84
15	428.988,688 300.833,81	16	428.991,325 300.832,553	2.921
17	428.992,661 300.835,355	18	428.992,256 300.835,797	0.599
19	428.993,141 300.836,608	20	428.993,951 300.835,722	1.2
21	428.993,066 300.834,912	22	428.992,664 300.835,351	0.595
23	428.991,329 300.832,55	24	428.999,7 300.828,558	9.274
25	429.008,343 300.824,436	26	429.011,18 300.823,083	3.143
27	429.053,162 300.887,247	28	429.051,992 300.887,479	1.193
29	429.027,657 300.892,314	30	428.971,319 300.896,17	56.47
31	428.944,353 300.854,956	1	428.944,99 300.854,652	0.706

Punct început	X / Y	Punct sfârșit	X / Y	Lungime segment (** (m)
12	428.968,798 300.843,297	13	428.977,379 300.839,204	9.507
14	428.983,553 300.836,259	15	428.988,688 300.833,81	5.689
16	428.991,325 300.832,553	17	428.992,661 300.835,355	3.104
18	428.992,256 300.835,797	19	428.993,141 300.836,608	1.2
20	428.993,951 300.835,722	21	428.993,066 300.834,912	1.2
22	428.992,664 300.835,351	23	428.991,329 300.832,55	3.103
24	428.999,7 300.828,558	25	429.008,343 300.824,436	9.576
26	429.011,18 300.823,083	27	429.053,162 300.887,247	76.678
28	429.051,992 300.887,479	29	429.027,657 300.892,314	24.811
30	428.971,319 300.896,17	31	428.944,353 300.854,956	49.252

** Lungimile segmentelor sunt determinate în planul de proiecție Stereo 70 și sunt rotunjite la 1 milimetru.

*** Distanța dintre puncte este formată din segmente cumulate ce sunt mai mici decât valoarea 1 milimetru.

**DATE DESPRE IMOBILUL NR. 6223**

Oficiul de Cadastru și Publicitate Imobiliară DOLJ
Biroul de Cadastru și Publicitate Imobiliară Craiova

A. Partea I. Descrierea imobilului

TEREN Extravilan

Adresa: Jud. Dolj, T47 P594/1

Nr. Crt	Nr cadastral Nr. topografic	Suprafața* (mp)	Observații / Referințe
A1		23.164	Sector cadastral:33 Teren neimprejmuit;

B. Partea II. Proprietari și acte

Inscrieri privitoare la dreptul de proprietate și alte drepturi reale		Referințe
/		
Act Normativ nr. LEGEA 7, din 13/03/1996 emis de PARLAMENTUL ROMÂNIEI (ART. 13 ALIN. 14);		
B1	Intabulare, drept de PROPRIETATE, dobandit prin Lege, cota actuala 1/1, cota initiala 1/1	A1
1) COMUNA TESLUI - Rezerva comisiei locale de fond funciar, CIF:4553330		

C. Partea III. SARCINI .

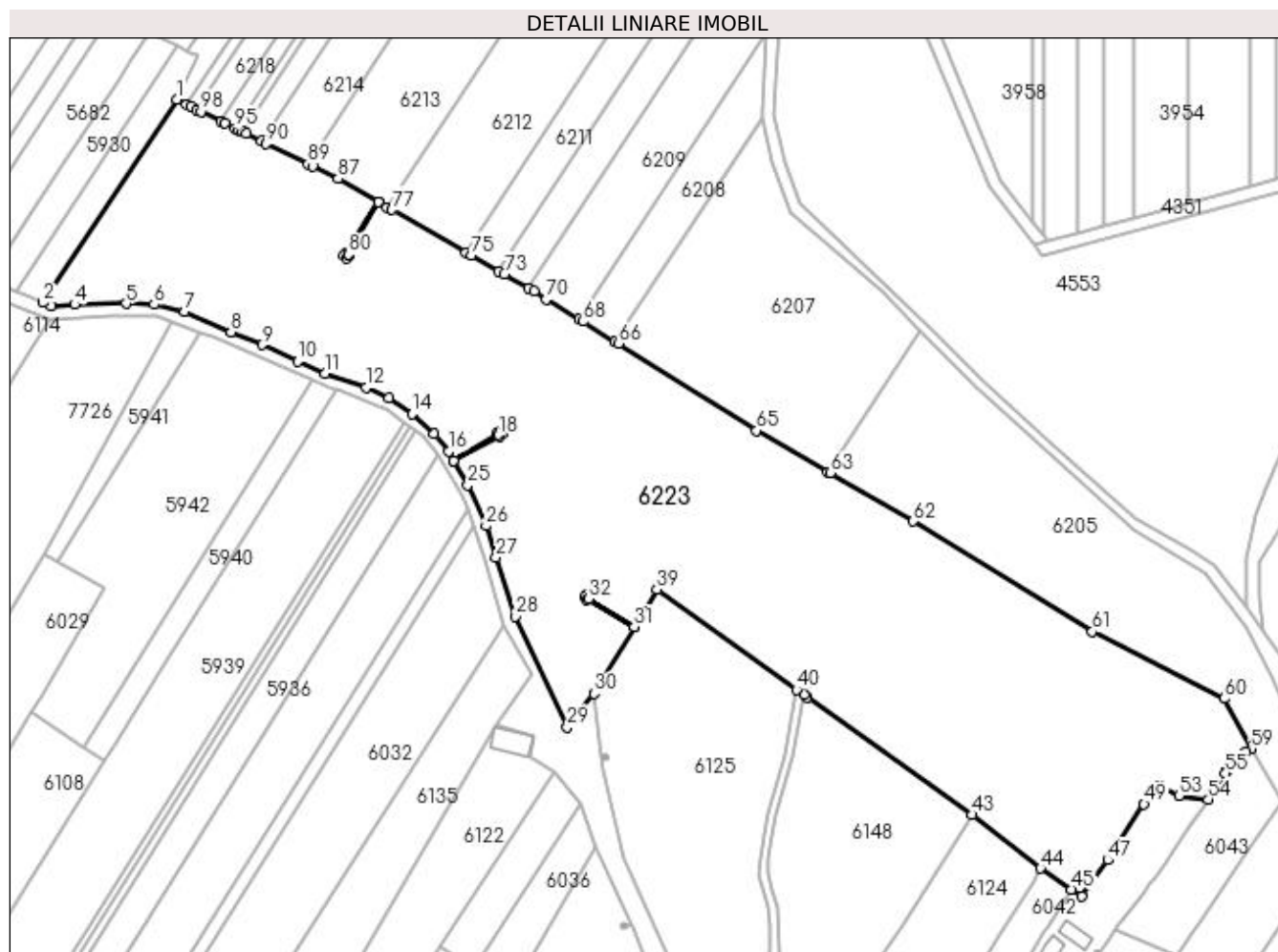
Inscrieri privind dezmembramintele dreptului de proprietate, drepturi reale de garanție și sarcini	Referințe
NU SUNT	

Anexa Nr. 1 La Partea I

Teren

Nr cadastral	Suprafața (mp)*	Observații / Referințe
	23.164	

* Suprafața este determinată în planul de proiecție Stereo 70.



Date referitoare la teren

Crt	Categorie folosință	Intra vilan	Suprafața (mp)	Tarla	Parcelă	Nr. topo	Observații / Referințe
1	pașune	NU	23.164	47	594/1	-	

Lungime Segmente

1) Valorile lungimilor segmentelor sunt obținute din proiecție în plan.

Punct început	X / Y	Punct sfârșit	X / Y	Lungime segment	Punct început	X / Y	Punct sfârșit	X / Y	Lungime segment	Punct început	X / Y	Punct sfârșit	X / Y	Lungime segment
1	429.007,963 300.808,668	2	428.968,221 300.748,224	72.339	2	428.968,221 300.748,224	3	428.970,621 300.747,255	2.588	3	428.970,621 300.747,255	4	428.977,631 300.747,644	7.021
4	428.977,631 300.747,644	5	428.992,915 300.747,864	15.286	5	428.992,915 300.747,864	6	429.001,212 300.747,593	8.301	6	429.001,212 300.747,593	7	429.010,367 300.745,564	9.377
7	429.010,367 300.745,564	8	429.024,166 300.739,476	15.082	8	429.024,166 300.739,476	9	429.033,321 300.735,598	9.942	9	429.033,321 300.735,598	10	429.043,918 300.730,772	11.644
10	429.043,918 300.730,772	11	429.052,193 300.727,142	9.036	11	429.052,193 300.727,142	12	429.064,234 300.722,993	12.736	12	429.064,234 300.722,993	13	429.071,089 300.719,791	7.566
13	429.071,089 300.719,791	14	429.077,898 300.715,034	8.306	14	429.077,898 300.715,034	15	429.084,527 300.709,104	8.894	15	429.084,527 300.709,104	16	429.088,789 300.703,895	6.73
16	429.088,789 300.703,895	17	429.090,39 300.701,136	3.19	17	429.090,39 300.701,136	18	429.103,639 300.708,826	15.319	18	429.103,639 300.708,826	19	429.103,234 300.709,268	0.599

Punct început	X / Y	Punct sfârșit	X / Y	Lungime segment	Punct început	X / Y	Punct sfârșit	X / Y	Lungime segment	Punct început	X / Y	Punct sfârșit	X / Y	Lungime segment
19	429.103,234 300.709,268	20	429.104,119 300.710,079	1.2	20	429.104,119 300.710,079	21	429.104,929 300.709,193	1.2	21	429.104,929 300.709,193	22	429.104,044 300.708,384	1.199
22	429.104,044 300.708,384	23	429.103,642 300.708,823	0.595	23	429.103,642 300.708,823	24	429.090,393 300.701,132	15.32	24	429.090,393 300.701,132	25	429.094,561 300.693,951	8.303
25	429.094,561 300.693,951	26	429.099,995 300.681,82	13.29 2	26	429.099,995 300.681,82	27	429.102,972 300.672,486	9.797	27	429.102,972 300.672,486	28	429.108,704 300.654,929	18.46 9
28	429.108,704 300.654,929	29	429.124,162 300.622,018	36.36	29	429.124,162 300.622,018	30	429.132,021 300.631,957	12.67 1	30	429.132,021 300.631,957	31	429.144,062 300.651,794	23.20 5
31	429.144,062 300.651,794	32	429.130,376 300.660,101	16.01	32	429.130,376 300.660,101	33	429.129,866 300.659,784	0.6	33	429.129,866 300.659,784	34	429.129,234 300.660,804	1.2
34	429.129,234 300.660,804	35	429.130,253 300.661,436	1.199	35	429.130,253 300.661,436	36	429.130,886 300.660,417	1.2	36	429.130,886 300.660,417	37	429.130,381 300.660,103	0.595
37	429.130,381 300.660,103	38	429.144,064 300.651,798	16.00 6	38	429.144,064 300.651,798	39	429.150,816 300.662,922	13.01 3	39	429.150,816 300.662,922	40	429.192,34 300.633,112	51.11 6
40	429.192,34 300.633,112	41	429.194,525 300.631,543	2.69	41	429.194,525 300.631,543	42	429.195,543 300.630,812	1.253	42	429.195,543 300.630,812	43	429.244,618 300.595,942	60.20 2
43	429.244,618 300.595,942	44	429.264,933 300.579,934	25.86 4	44	429.264,933 300.579,934	45	429.274,173 300.573,688	11.15 3	45	429.274,173 300.573,688	46	429.277,227 300.571,555	3.725
46	429.277,227 300.571,555	47	429.284,866 300.582,508	13.35 4	47	429.284,866 300.582,508	48	429.287,839 300.586,773	5.199	48	429.287,839 300.586,773	49	429.295,734 300.599,106	14.64 4
49	429.295,734 300.599,106	50	429.297,943 300.602,558	4.098	50	429.297,943 300.602,558	51	429.299,507 300.601,525	1.874	51	429.299,507 300.601,525	52	429.300,399 300.604,531	3.136
52	429.300,399 300.604,531	53	429.306,079 300.601,596	6.393	53	429.306,079 300.601,596	54	429.314,774 300.600,502	8.764	54	429.314,774 300.600,502	55	429.319,969 300.608,242	9.322
55	429.319,969 300.608,242	56	429.320,548 300.608,929	0.898	56	429.320,548 300.608,929	57	429.323,943 300.612,958	5.269	57	429.323,943 300.612,958	58	429.326,028 300.614,605	2.657
58	429.326,028 300.614,605	59	429.327,592 300.615,485	1.795	59	429.327,592 300.615,485	60	429.319,53 300.630,444	16.99 3	60	429.319,53 300.630,444	61	429.280,314 300.650,32	43.96 5
61	429.280,314 300.650,32	62	429.227,115 300.683,214	62.54 7	62	429.227,115 300.683,214	63	429.202,337 300.697,525	28.61 4	63	429.202,337 300.697,525	64	429.201,713 300.697,886	0.721
64	429.201,713 300.697,886	65	429.180,446 300.710,17	24.56	65	429.180,446 300.710,17	66	429.139,389 300.736,006	48.51	66	429.139,389 300.736,006	67	429.138,409 300.736,623	1.158
67	429.138,409 300.736,623	68	429.128,924 300.742,591	11.20 6	68	429.128,924 300.742,591	69	429.127,661 300.743,347	1.472	69	429.127,661 300.743,347	70	429.117,866 300.749,208	11.41 5
70	429.117,866 300.749,208	71	429.114,261 300.751,533	4.29	71	429.114,261 300.751,533	72	429.112,626 300.752,482	1.89	72	429.112,626 300.752,482	73	429.105,385 300.756,685	8.372
73	429.105,385 300.756,685	74	429.103,798 300.757,594	1.829	74	429.103,798 300.757,594	75	429.095,596 300.762,287	9.45	75	429.095,596 300.762,287	76	429.094,068 300.763,162	1.761
76	429.094,068 300.763,162	77	429.072,01 300.775,784	25.41 4	77	429.072,01 300.775,784	78	429.070,623 300.776,578	1.598	78	429.070,623 300.776,578	79	429.067,935 300.778,116	3.097
79	429.067,935 300.778,116	80	429.059,047 300.762,583	17.89 6	80	429.059,047 300.762,583	81	429.059,452 300.762,14	0.6	81	429.059,452 300.762,14	82	429.058,567 300.761,331	1.199
82	429.058,567 300.761,331	83	429.057,757 300.762,215	1.199	83	429.057,757 300.762,215	84	429.058,642 300.763,026	1.2	84	429.058,642 300.763,026	85	429.059,044 300.762,587	0.595
85	429.059,044 300.762,587	86	429.067,931 300.778,118	17.89 4	86	429.067,931 300.778,118	87	429.055,937 300.784,982	13.81 9	87	429.055,937 300.784,982	88	429.048,36 300.788,704	8.442
88	429.048,36 300.788,704	89	429.047,037 300.789,354	1.474	89	429.047,037 300.789,354	90	429.034,494 300.795,516	13.97 5	90	429.034,494 300.795,516	91	429.033,226 300.796,139	1.413
91	429.033,226 300.796,139	92	429.028,689 300.798,368	5.055	92	429.028,689 300.798,368	93	429.027,445 300.798,979	1.386	93	429.027,445 300.798,979	94	429.026,567 300.799,41	0.978
94	429.026,567 300.799,41	95	429.025,332 300.800,017	1.376	95	429.025,332 300.800,017	96	429.022,374 300.801,47	3.296	96	429.022,374 300.801,47	97	429.021,156 300.802,069	1.357
97	429.021,156 300.802,069	98	429.015,201 300.804,994	6.635	98	429.015,201 300.804,994	99	429.013,998 300.805,585	1.34	99	429.013,998 300.805,585	100	429.012,114 300.806,511	2.099
100	429.012,114 300.806,511	101	429.010,923 300.807,096	1.327	101	429.010,923 300.807,096	1	429.007,963 300.808,668	3.352					

** Lungimile segmentelor sunt determinate în planul de proiecție Stereo 70 și sunt rotunjite la 1 milimetru.

*** Distanța dintre puncte este formată din segmente cumulate ce sunt mai mici decât valoarea 1 milimetru.

**DATE DESPRE IMOBILUL NR. 6224**

Oficiul de Cadastru și Publicitate Imobiliară DOLJ
Biroul de Cadastru și Publicitate Imobiliară Craiova

A. Partea I. Descrierea imobilului

TEREN Extravilan

Adresa: Jud. Dolj, T47 P78

Nr. Crt	Nr cadastral Nr. topografic	Suprafața* (mp)	Observații / Referințe
A1		726	Sector cadastral:33 Teren neimprejmuit;

B. Partea II. Proprietari și acte

Inscrieri privitoare la dreptul de proprietate și alte drepturi reale	Referințe
/	
Act Administrativ nr. TDP 211-2192, din 23/11/1993 emis de CJSDPAT DOLJ;	
B1	A1
Intabulare, drept de PROPRIETATE, dobândit prin Reconstituire, cota actuala 1/1, cota initiala 1/1 1) POPA NATALIA, LIPSA CNP	

C. Partea III. SARCINI .

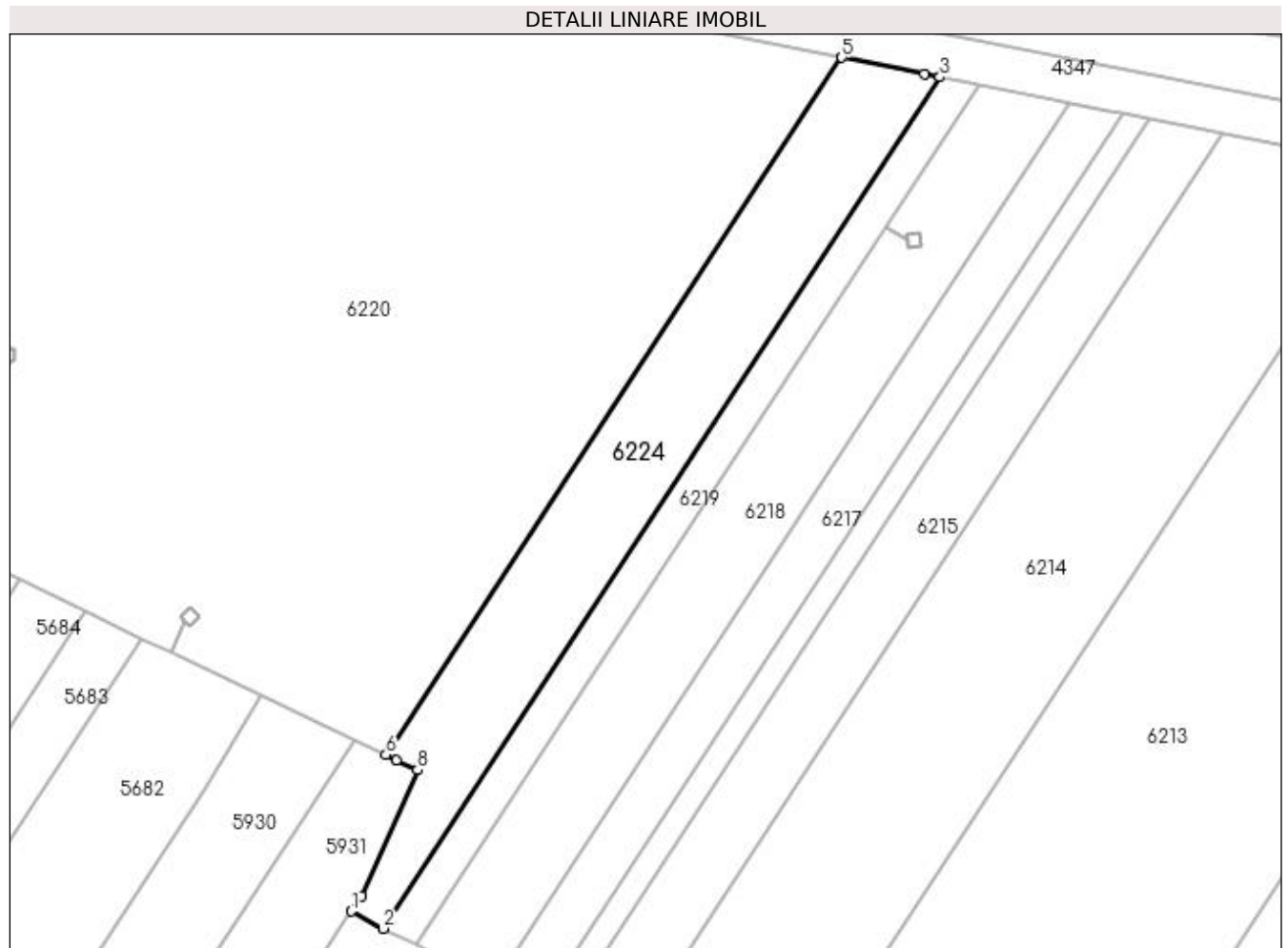
Inscrieri privind dezmembramintele dreptului de proprietate, drepturi reale de garanție și sarcini	Referințe
NU SUNT	

Anexa Nr. 1 La Partea I

Teren

Nr cadastral	Suprafața (mp)*	Observații / Referințe
	726	

* Suprafața este determinată în planul de proiecție Stereo 70.



Date referitoare la teren

Crt	Categorie folosință	Intra vilan	Suprafața (mp)	Tarla	Parcelă	Nr. topo	Observații / Referințe
1	pasune	NU	726	47	78	-	

Lungime Segmente

1) Valorile lungimilor segmentelor sunt obținute din proiecție în plan.

Punct început	X / Y	Punct sfârșit	X / Y	Lungime segment (** (m)
1	429.007,963 300.808,668	2	429.010,923 300.807,096	3.352
2	429.010,923 300.807,096	3	429.062,192 300.885,453	93.639
3	429.062,192 300.885,453	4	429.060,771 300.885,735	1.449
4	429.060,771 300.885,735	5	429.053,162 300.887,247	7.758
5	429.053,162 300.887,247	6	429.011,18 300.823,083	76.678

Punct început	X / Y	Punct sfârșit	X / Y	Lungime segment (** (m)
6	429.011,18 300.823,083	7	429.012,156 300.822,617	1.082
7	429.012,156 300.822,617	8	429.014,075 300.821,702	2.126
8	429.014,075 300.821,702	9	429.008,909 300.810,107	12.694
9	429.008,909 300.810,107	1	429.007,963 300.808,668	1.722

** Lungimile segmentelor sunt determinate în planul de proiecție Stereo 70 și sunt rotunjite la 1 milimetru.

*** Distanța dintre puncte este formată din segmente cumulate ce sunt mai mici decât valoarea 1 milimetru.

**DATE DESPRE IMOBILUL NR. 6225**

Oficiul de Cadastru și Publicitate Imobiliară DOLJ
Biroul de Cadastru și Publicitate Imobiliară Craiova

A. Partea I. Descrierea imobilului

TEREN Extravilan

Adresa: Jud. Dolj, T47

Nr. Crt	Nr cadastral Nr. topografic	Suprafața* (mp)	Observații / Referințe
A1		2	Sector cadastral:33 Teren imprejmuit; L 20 KV LEU ROBANEȘTI

Construcții

Crt	Nr cadastral Nr. topografic	Adresa	Observații / Referințe
A1.1		Jud. Dolj, T47	Nr. niveluri:1; S. construita la sol:1 mp; Stalp electric

B. Partea II. Proprietari și acte

Inscrieri privitoare la dreptul de proprietate și alte drepturi reale		Referințe
/		
Act Normativ nr. HG NR. 1705, din 29/11/2006 emis de GUVERNUL ROMANIEI (Legea 123 din 10.07.2012; Contract de concesiune nr. 6 din 20.06.2005; Act Aditional nr. 1 din 04.03.2016; Licenta pentru distributia energiei electrice nr. 14033 din 01.07.2002 si Anexa);		
B1	Intabulare, drept de PROPRIETATE, dobandit prin Lege, cota actuala 1/1, cota initiala 1/1 1) STATUL ROMAN - DOMENIUL PUBLIC, CIF:999999999999, LIPSA CUI	A1, A1.1
B2	Intabulare, drept de ADMINISTRARE, dobandit prin Lege, cota actuala 1/1, cota initiala 1/1 1) MINISTERUL ECONOMIEI SI COMERTULUI, CIF:999999999999, LIPSA CUI	A1, A1.1
B3	Intabulare, drept de CONCESIUNE pe o perioada de 49 de ani, dobandit prin Lege, cota actuala 1/1, cota initiala 1/1 1) CEZ DISTRIBUTIE SA, CIF:14491102	A1, A1.1

C. Partea III. SARCINI .

Inscrieri privind dezmembramintele dreptului de proprietate, drepturi reale de garanție și sarcini	Referințe
NU SUNT	

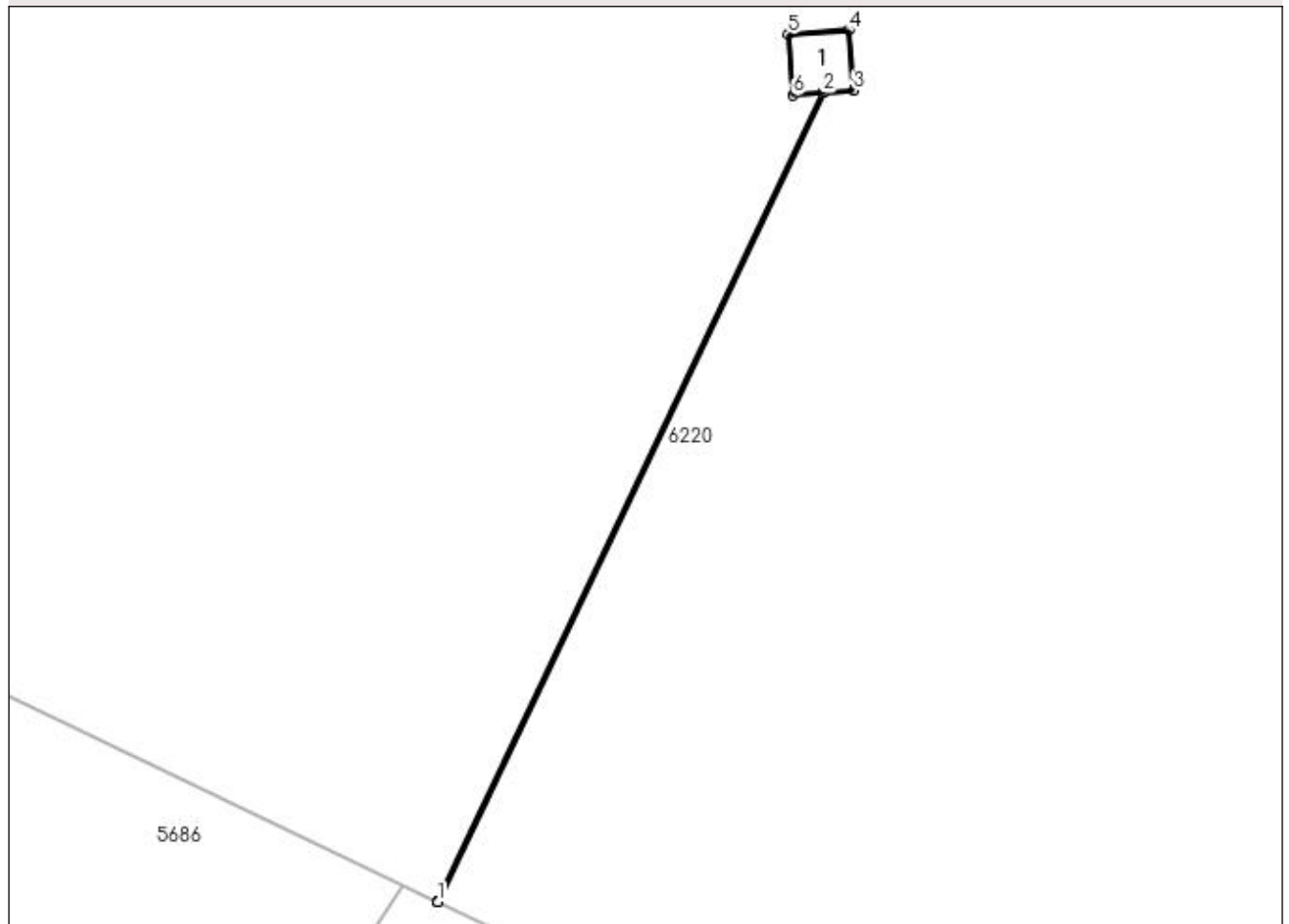
Anexa Nr. 1 La Partea I

Teren

Nr cadastral	Suprafața (mp)*	Observații / Referințe
	2	L 20 KV LEU ROBANEȘTI

* Suprafața este determinată în planul de proiecție Stereo 70.

DETALII LINIARE IMOBIL



Date referitoare la teren

Crt	Categorie folosință	Intra vilan	Suprafața (mp)	Tarla	Parcelă	Nr. topo	Observații / Referințe
1	curți construcții	NU	2	47	79/1	-	

Date referitoare la construcții

Crt	Număr	Destinație construcție	Supraf. (mp)	Situație juridică	Observații / Referințe
A1.1		construcții industriale și edilitare	1	Cu acte	Nr. niveluri:1; S. construita la sol:1 mp; Stalp electric

Lungime Segmente

1) Valorile lungimilor segmentelor sunt obținute din proiecție în plan.

Punct început	X / Y	Punct sfârșit	X / Y	Lungime segment (** (m)
1	428.968,798 300.843,297	2	428.976,42 300.859,278	17.706
2	428.976,42 300.859,278	3	428.977,013 300.859,323	0.595
3	428.977,013 300.859,323	4	428.976,924 300.860,519	1.199

Punct început	X / Y	Punct sfârșit	X / Y	Lungime segment (** (m)
4	428.976,924 300.860,519	5	428.975,727 300.860,43	1.2
5	428.975,727 300.860,43	6	428.975,817 300.859,233	1.2
6	428.975,817 300.859,233	7	428.976,415 300.859,278	0.6
7	428.976,415 300.859,278	8	428.968,794 300.843,299	17.703
8	428.968,794 300.843,299	1	428.968,798 300.843,297	0.004

** Lungimile segmentelor sunt determinate în planul de proiecție Stereo 70 și sunt rotunjite la 1 milimetru.

*** Distanța dintre puncte este formată din segmente cumulate ce sunt mai mici decât valoarea 1 milimetru.

**DATE DESPRE IMOBILUL NR. 6226**

Oficiul de Cadastru și Publicitate Imobiliară DOLJ
Biroul de Cadastru și Publicitate Imobiliară Craiova

A. Partea I. Descrierea imobilului

TEREN Extravilan

Adresa: Jud. Dolj, T32 P13/1

Nr. Crt	Nr cadastral Nr. topografic	Suprafața* (mp)	Observații / Referințe
A1		1	Sector cadastral:33 Teren neimprejmuit; L 20 KV LEU ROBANEȘTI

Construcții

Crt	Nr cadastral Nr. topografic	Adresa	Observații / Referințe
A1.1		Jud. Dolj, T32 P13/1	Nr. niveluri:1; S. construita la sol:1 mp; Stalp electric

B. Partea II. Proprietari și acte

Inscrieri privitoare la dreptul de proprietate și alte drepturi reale		Referințe
/		
Act Normativ nr. HG NR. 1705, din 29/11/2006 emis de GUVERNUL ROMANIEI (Legea 123 din 10.07.2012; Contract de concesiune nr. 6 din 20.06.2005; Act Aditional nr. 1 din 04.03.2016; Licenta pentru distributia energiei electrice nr. 14033 din 01.07.2002 si Anexa);		
B1	Intabulare, drept de PROPRIETATE, dobandit prin Lege, cota actuala 1/1, cota initiala 1/1 1) STATUL ROMAN - DOMENIUL PUBLIC, CIF:999999999999, LIPSA CUI	A1, A1.1
B2	Intabulare, drept de ADMINISTRARE, dobandit prin Lege, cota actuala 1/1, cota initiala 1/1 1) MINISTERUL ECONOMIEI SI COMERTULUI, CIF:999999999999, LIPSA CUI	A1, A1.1
B3	Intabulare, drept de CONCESIUNE pe o perioada de 49 de ani, dobandit prin Lege, cota actuala 1/1, cota initiala 1/1 1) CEZ DISTRIBUTIE SA, CIF:14491102	A1, A1.1

C. Partea III. SARCINI .

Inscrieri privind dezmembramintele dreptului de proprietate, drepturi reale de garanție și sarcini	Referințe
NU SUNT	

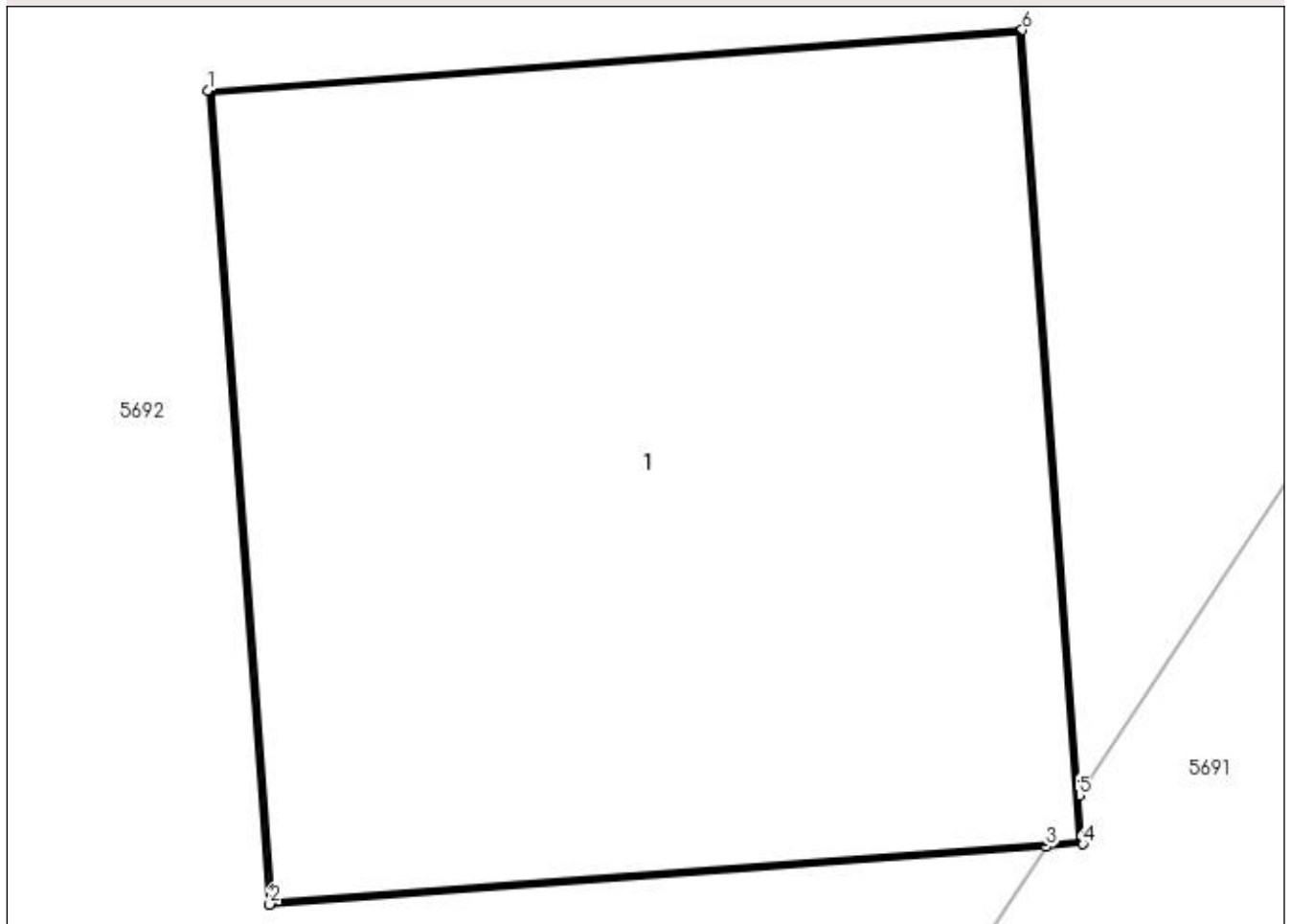
Anexa Nr. 1 La Partea I

Teren

Nr cadastral	Suprafața (mp)*	Observații / Referințe
	1	L 20 KV LEU ROBANEȘTI

* Suprafața este determinată în planul de proiecție Stereo 70.

DETALII LINIARE IMOBIL



Date referitoare la teren

Crt	Categorie folosință	Intra vilan	Suprafața (mp)	Tarla	Parcelă	Nr. topo	Observații / Referințe
1	curți construcții	NU	1	32	13/1	-	

Date referitoare la construcții

Crt	Număr	Destinație construcție	Supraf. (mp)	Situație juridică	Observații / Referințe
A1.1		construcții industriale și edilitare	1	Cu acte	Nr. niveluri:1; S. construită la sol:1 mp; Stalp electric

Lungime Segmente

1) Valorile lungimilor segmentelor sunt obținute din proiecție în plan.

Punct început	X / Y	Punct sfârșit	X / Y	Lungime segment (** (m)
1	428.899,161 300.852,557	2	428.899,251 300.851,36	1.2
2	428.899,251 300.851,36	3	428.900,393 300.851,445	1.145
3	428.900,393 300.851,445	4	428.900,447 300.851,449	0.054

Punct început	X / Y	Punct sfârșit	X / Y	Lungime segment (** (m)
4	428.900,447 300.851,449	5	428.900,442 300.851,52	0.071
5	428.900,442 300.851,52	6	428.900,358 300.852,646	1.129
6	428.900,358 300.852,646	1	428.899,161 300.852,557	1.2

** Lungimile segmentelor sunt determinate în planul de proiecție Stereo 70 și sunt rotunjite la 1 milimetru.

*** Distanța dintre puncte este formată din segmente cumulate ce sunt mai mici decât valoarea 1 milimetru.

**DATE DESPRE IMOBILUL NR. 6227**

Oficiul de Cadastru și Publicitate Imobiliară DOLJ
Biroul de Cadastru și Publicitate Imobiliară Craiova

A. Partea I. Descrierea imobilului

TEREN Extravilan

Adresa: Jud. Dolj, T32 P19/1

Nr. Crt	Nr cadastral Nr. topografic	Suprafața* (mp)	Observații / Referințe
A1		1	Sector cadastral:33 Teren neimprejmuit; L 20 KV LEU ROBANEȘTI

Construcții

Crt	Nr cadastral Nr. topografic	Adresa	Observații / Referințe
A1.1		Jud. Dolj, T32 P19/1	Nr. niveluri:1; S. construita la sol:1 mp; Stalp electric

B. Partea II. Proprietari și acte

Inscrieri privitoare la dreptul de proprietate și alte drepturi reale		Referințe
/		
Act Normativ nr. HG NR. 1705, din 29/11/2006 emis de GUVERNUL ROMANIEI (Legea 123 din 10.07.2012; Contract de concesiune nr. 6 din 20.06.2005; Act Aditional nr. 1 din 04.03.2016; Licenta pentru distributia energiei electrice nr. 14033 din 01.07.2002 si Anexa);		
B1	Intabulare, drept de PROPRIETATE, dobandit prin Lege, cota actuala 1/1, cota initiala 1/1 1) STATUL ROMAN - DOMENIUL PUBLIC, CIF:999999999999, LIPSA CUI	A1, A1.1
B2	Intabulare, drept de ADMINISTRARE, dobandit prin Lege, cota actuala 1/1, cota initiala 1/1 1) MINISTERUL ECONOMIEI SI COMERTULUI, CIF:999999999999, LIPSA CUI	A1, A1.1
B3	Intabulare, drept de CONCESIUNE pe o perioada de 49 de ani, dobandit prin Lege, cota actuala 1/1, cota initiala 1/1 1) CEZ DISTRIBUTIE SA, CIF:14491102	A1, A1.1

C. Partea III. SARCINI .

Inscrieri privind dezmembramintele dreptului de proprietate, drepturi reale de garanție și sarcini	Referințe
NU SUNT	

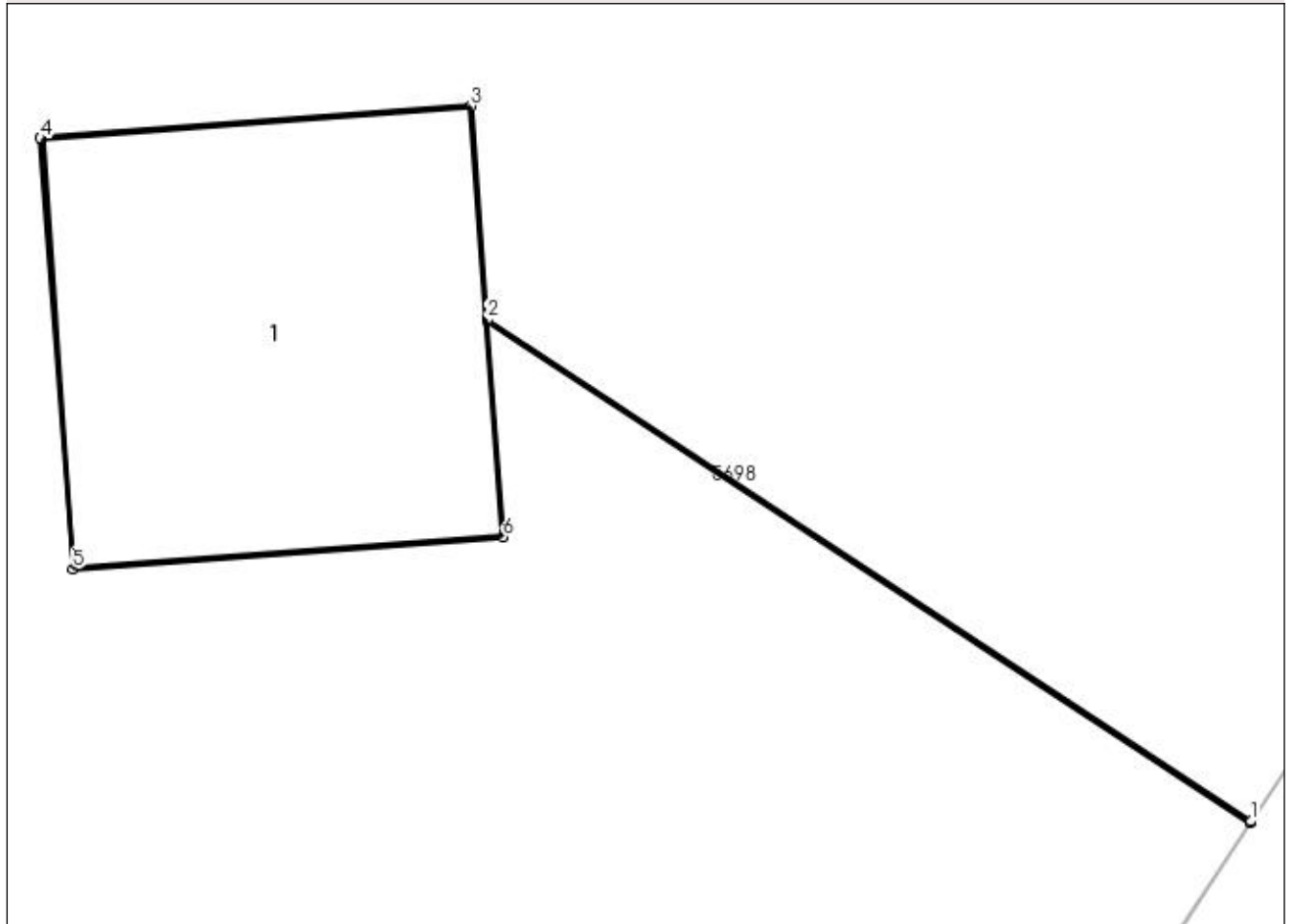
Anexa Nr. 1 La Partea I

Teren

Nr cadastral	Suprafața (mp)*	Observații / Referințe
	1	L 20 KV LEU ROBANESTI

* Suprafața este determinată în planul de proiecție Stereo 70.

DETALII LINIARE IMOBIL



Date referitoare la teren

Crt	Categorie folosință	Intra vilan	Suprafața (mp)	Tarla	Parcelă	Nr. topo	Observații / Referințe
1	curți construcții	NU	1	32	19/1	-	

Date referitoare la construcții

Crt	Număr	Destinație construcție	Supraf. (mp)	Situație juridică	Observații / Referințe
A1.1		construcții industriale și edilitare	1	Cu acte	Nr. niveluri:1; S. construita la sol:1 mp; Stalp electric

Lungime Segmente

1) Valorile lungimilor segmentelor sunt obținute din proiecție în plan.

Punct început	X / Y	Punct sfârșit	X / Y	Lungime segment (** (m)
1	428.820,917 300.838,435	2	428.818,795 300.839,829	2.539
2	428.818,795 300.839,829	3	428.818,751 300.840,422	0.595
3	428.818,751 300.840,422	4	428.817,554 300.840,333	1.2

Punct început	X / Y	Punct sfârșit	X / Y	Lungime segment (** (m)
4	428.817,554 300.840,333	5	428.817,644 300.839,136	1.2
5	428.817,644 300.839,136	6	428.818,84 300.839,225	1.199
6	428.818,84 300.839,225	7	428.818,796 300.839,824	0.601
7	428.818,796 300.839,824	8	428.820,914 300.838,431	2.535
8	428.820,914 300.838,431	1	428.820,917 300.838,435	0.005

** Lungimile segmentelor sunt determinate în planul de proiecție Stereo 70 și sunt rotunjite la 1 milimetru.

*** Distanța dintre puncte este formată din segmente cumulate ce sunt mai mici decât valoarea 1 milimetru.

**DATE DESPRE IMOBILUL NR. 6228**

Oficiul de Cadastru și Publicitate Imobiliară DOLJ
Biroul de Cadastru și Publicitate Imobiliară Craiova

A. Partea I. Descrierea imobilului

TEREN Intravilan

Adresa: Loc. Tartal, Jud. Dolj, T32 P61/1/1

Nr. Crt	Nr cadastral Nr. topografic	Suprafața* (mp)	Observații / Referințe
A1		1.111	Sector cadastral:33 Teren neimprejmuit;

B. Partea II. Proprietari și acte

Inscrieri privitoare la dreptul de proprietate și alte drepturi reale	Referințe
/	
Act Normativ nr. Legea 7, din 13/03/1996 emis de PARLAMENTUL ROMÂNIEI (art. 13 alin. 15);	
B1	Inscrierea provizorie, drept de PROPRIETATE, dobandit prin Lege, cota actuala 1/1, cota initiala 1/1
	1) NEIDENTIFICAT NEIDENTIFICAT, CIF:0000000000000

C. Partea III. SARCINI .

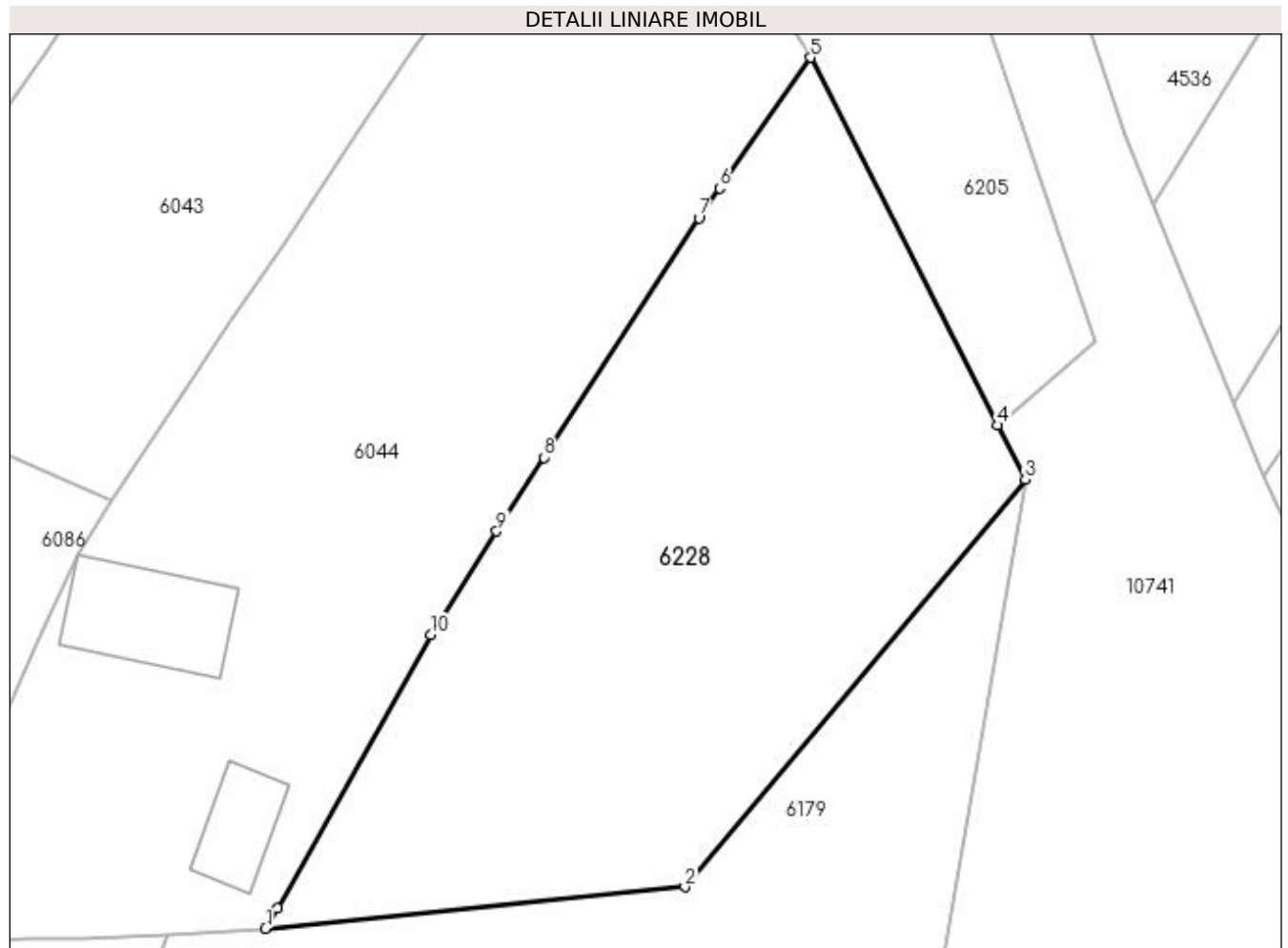
Inscrieri privind dezmembramintele dreptului de proprietate, drepturi reale de garanție și sarcini	Referințe
NU SUNT	

Anexa Nr. 1 La Partea I

Teren

Nr cadastral	Suprafața (mp)*	Observații / Referințe
	1.111	

* Suprafața este determinată în planul de proiecție Stereo 70.



Date referitoare la teren

Crt	Categorie folosință	Intravilan	Suprafața (mp)	Tarla	Parcelă	Nr. topo	Observații / Referințe
1	curți constructii	DA	1.111	32	61/1/1	-	

Lungime Segmente

1) Valorile lungimilor segmentelor sunt obținute din proiecție în plan.

Punct început	X / Y	Punct sfârșit	X / Y	Lungime segment (** (m)
1	429.314,982 300.527,569	2	429.340,631 300.530,105	25.774
2	429.340,631 300.530,105	3	429.361,452 300.555,043	32.487
3	429.361,452 300.555,043	4	429.359,77 300.558,345	3.706
4	429.359,77 300.558,345	5	429.348,323 300.580,817	25.22
5	429.348,323 300.580,817	6	429.342,758 300.572,833	9.732

Punct început	X / Y	Punct sfârșit	X / Y	Lungime segment (** (m)
6	429.342,758 300.572,833	7	429.341,483 300.571,003	2.23
7	429.341,483 300.571,003	8	429.331,993 300.556,365	17.445
8	429.331,993 300.556,365	9	429.329,112 300.551,854	5.353
9	429.329,112 300.551,854	10	429.325,072 300.545,527	7.507
10	429.325,072 300.545,527	11	429.315,689 300.528,827	19.155
11	429.315,689 300.528,827	1	429.314,982 300.527,569	1.443

** Lungimile segmentelor sunt determinate în planul de proiecție Stereo 70 și sunt rotunjite la 1 milimetru.

*** Distanța dintre puncte este formată din segmente cumulate ce sunt mai mici decât valoarea 1 milimetru.



DATE DESPRE IMOBILUL NR. 6229

Oficiul de Cadastru și Publicitate Imobiliară DOLJ
Biroul de Cadastru și Publicitate Imobiliară Craiova

A. Partea I. Descrierea imobilului

TEREN Necunoscut

Adresa: Loc. Tartal, Str Rozelor, Nr. 3, Jud. Dolj, (fost T4, P67/1, P68, P69)

Nr. Crt	Nr cadastral Nr. topografic	Suprafața* (mp)	Observații / Referințe
A1	32251	1.509	Sector cadastral:33 Teren imprejmuit; Conform PUG aprobat prin HCL 28/2015, suprafata intravilan =945 mp, suprafata extravilan =564 mp

Construcții

Crt	Nr cadastral Nr. topografic	Adresa	Observații / Referințe
A1.1	32251-C1	Loc. Tartal, Str Rozelor, Nr. 3, Jud. Dolj, (fost T4, P67/1, P68, P69)	Nr. niveluri:2; S. construita la sol:142 mp; S. construita desfasurata:142 mp; Locuinta din caramida, acoperita cu tigla, anul constructiei 1970
A1.2	32251-C2	Loc. Tartal, Str Rozelor, Nr. 3, Jud. Dolj, (fost T4, P67/1, P68, P69)	Nr. niveluri:1; S. construita la sol:53 mp; S. construita desfasurata:53 mp; Anexa din caramida, acoperita cu tabla, anul constructiei 1970
A1.3	32251-C3	Loc. Tartal, Str Rozelor, Nr. 3, Jud. Dolj, (fost T4, P67/1, P68, P69)	Nr. niveluri:1; S. construita la sol:41 mp; S. construita desfasurata:41 mp; Anexa din caramida, acoperita cu tabla, anul constructiei 1970
A1.4	32251-C4	Loc. Tartal, Str Rozelor, Nr. 3, Jud. Dolj, (fost T4, P67/1, P68, P69)	Nr. niveluri:1; S. construita la sol:37 mp; S. construita desfasurata:37 mp; Patul din caramida, acoperita cu placi din azbociment, anul constructiei 1970
A1.5	32251-C5	Loc. Tartal, Str Rozelor, Nr. 3, Jud. Dolj, (fost T4, P67/1, P68, P69)	Nr. niveluri:1; S. construita la sol:12 mp; S. construita desfasurata:12 mp; Anexa din boltari ciment, acoperita cu placi din azbociment, anul constructiei 1970

B. Partea II. Proprietari și acte

Inscrieri privitoare la dreptul de proprietate și alte drepturi reale	Referințe
190584 / 07/10/2022	
Act Notarial nr. certificat de mostenitor nr 89, din 04/10/2022 emis de Bazgu Mariana;	
B1	A1, A1.1, A1.2, A1.3, A1.4, A1.5
Intabulare, drept de PROPRIETATE, dobandit prin Succesiune, cota actuala 1/1, cota initiala 1/1 1) BĂDESCU MARIAN	

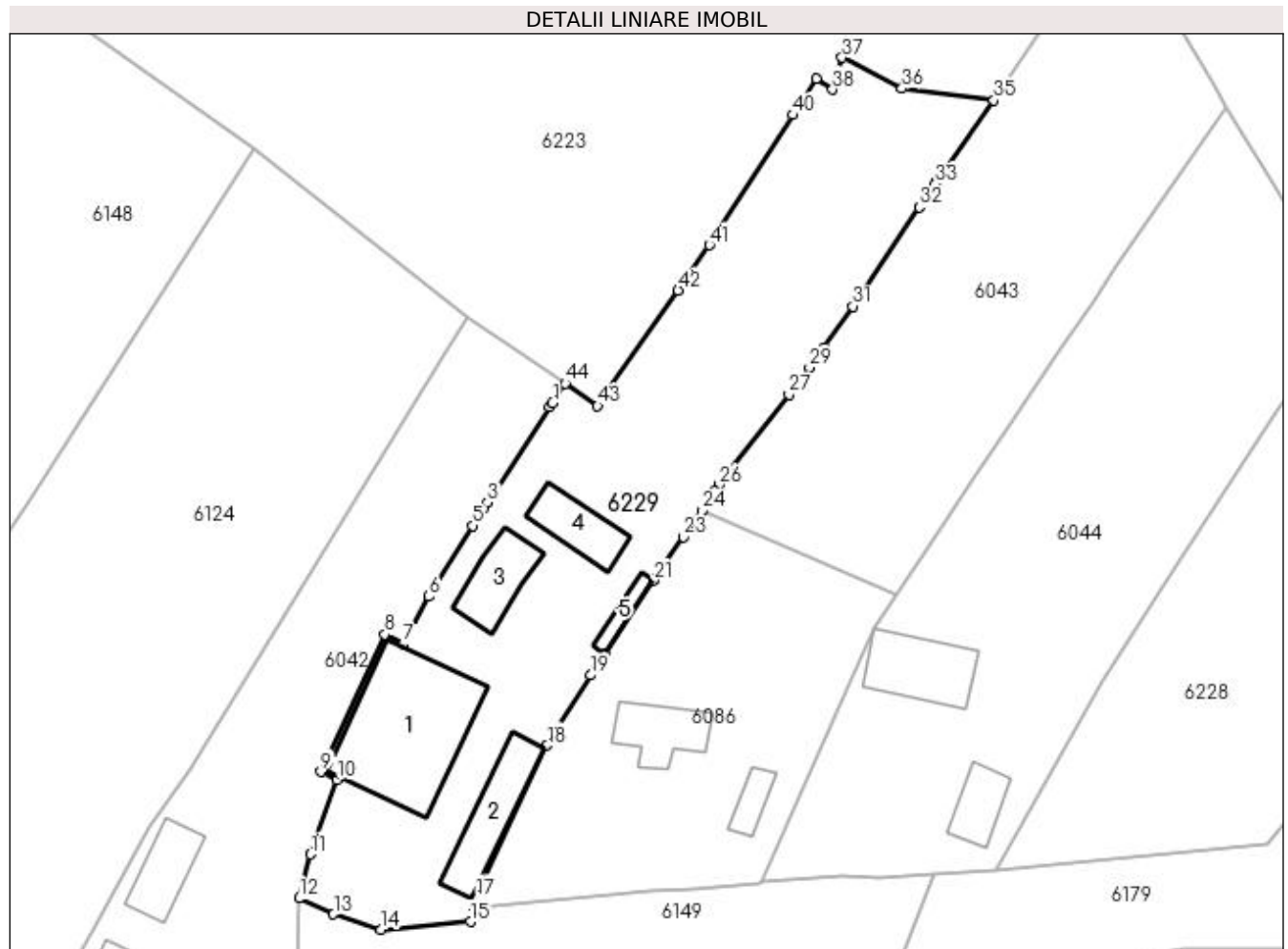
C. Partea III. SARCINI .

Inscrieri privind dezmembramintele dreptului de proprietate, drepturi reale de garanție și sarcini	Referințe
NU SUNT	

Anexa Nr. 1 La Partea I**Teren**

Nr cadastral	Suprafața (mp)*	Observații / Referințe
32251	1.509	Conform PUG aprobat prin HCL 28/2015, suprafața intravilan =945 mp, suprafața extravilan =564 mp

* Suprafața este determinată în planul de proiecție Stereo 70.

**Date referitoare la teren**

Crt	Categorie folosință	Intra vilan	Suprafața (mp)	Tarla	Parcelă	Nr. topo	Observații / Referințe
1	curți construcții	DA	904	4	67/1	-	Imprejmuire: gard de beton, gard de lemn, gard de plasa sarma si limita conventionala.
2	arabil	NU	564	4	68	-	Imprejmuire: gard de beton, gard de lemn, gard de plasa sarma si limita conventionala.
3	vie	DA	41	4	69	-	Imprejmuire: gard de beton, gard de lemn, gard de plasa sarma si limita conventionala.

Date referitoare la construcții

Crt	Număr	Destinație construcție	Supraf. (mp)	Situație juridică	Observații / Referințe
A1.1	32251-C1	construcții de locuințe	142	Cu acte	Nr. niveluri:2; S. construita la sol:142 mp; S. construita desfasurata:142 mp; Locuinta din caramida, acoperita cu tigla, anul constructiei 1970
A1.2	32251-C2	construcții anexa	53	Cu acte	Nr. niveluri:1; S. construita la sol:53 mp; S. construita desfasurata:53 mp; Anexa din caramida, acoperita cu tabla, anul constructiei 1970
A1.3	32251-C3	construcții anexa	41	Cu acte	Nr. niveluri:1; S. construita la sol:41 mp; S. construita desfasurata:41 mp; Anexa din caramida, acoperita cu tabla, anul constructiei 1970

Crt	Număr	Destinație construcție	Supraf. (mp)	Situație juridică	Observații / Referințe
A1.4	32251-C4	construcții anexa	37	Cu acte	Nr. niveluri:1; S. construita la sol:37 mp; S. construita desfasurata:37 mp; Patul din caramida, acoperita cu placi din azbociment, anul constructiei 1970
A1.5	32251-C5	construcții anexa	12	Cu acte	Nr. niveluri:1; S. construita la sol:12 mp; S. construita desfasurata:12 mp; Anexa din boltari ciment, acoperita cu placi din azbociment, anul constructiei 1970

Lungime Segmente

1) Valorile lungimilor segmentelor sunt obținute din proiecție în plan.

Punct început	X / Y	Punct sfârșit	X / Y	Lungime segment	Punct început	X / Y	Punct sfârșit	X / Y	Lungime segment	Punct început	X / Y	Punct sfârșit	X / Y	Lungime segment
1	429.272,968 300.571,848	2	429.272,692 300.571,427	0.503	2	429.272,692 300.571,427	3	429.266,787 300.562,414	10.775	3	429.266,787 300.562,414	4	429.266,361 300.561,765	0.776
4	429.266,361 300.561,765	5	429.265,4 300.560,207	1.831	5	429.265,4 300.560,207	6	429.261,274 300.553,515	7.862	6	429.261,274 300.553,515	7	429.258,84 300.549,032	5.101
7	429.258,84 300.549,032	8	429.257,095 300.549,912	1.954	8	429.257,095 300.549,912	9	429.251,024 300.536,925	14.336	9	429.251,024 300.536,925	10	429.252,577 300.536,142	1.739
10	429.252,577 300.536,142	11	429.250,034 300.529,097	7.49	11	429.250,034 300.529,097	12	429.248,947 300.524,921	4.315	12	429.248,947 300.524,921	13	429.252,217 300.523,408	3.603
13	429.252,217 300.523,408	14	429.256,75 300.521,974	4.754	14	429.256,75 300.521,974	15	429.265,215 300.522,716	8.497	15	429.265,215 300.522,716	16	429.265,553 300.524,095	1.42
16	429.265,553 300.524,095	17	429.265,696 300.524,983	0.899	17	429.265,696 300.524,983	18	429.272,453 300.539,4	15.922	18	429.272,453 300.539,4	19	429.276,592 300.546,051	7.834
19	429.276,592 300.546,051	20	429.277,93 300.548,068	2.42	20	429.277,93 300.548,068	21	429.282,538 300.555,012	8.334	21	429.282,538 300.555,012	22	429.282,616 300.555,125	0.137
22	429.282,616 300.555,125	23	429.285,38 300.559,116	4.855	23	429.285,38 300.559,116	24	429.287,123 300.561,635	3.063	24	429.287,123 300.561,635	25	429.288,28 300.563,508	2.202
25	429.288,28 300.563,508	26	429.288,703 300.564,054	0.691	26	429.288,703 300.564,054	27	429.295,349 300.572,635	10.854	27	429.295,349 300.572,635	28	429.296,459 300.574,068	1.813
28	429.296,459 300.574,068	29	429.297,324 300.575,185	1.413	29	429.297,324 300.575,185	30	429.298,652 300.577,072	2.307	30	429.298,652 300.577,072	31	429.301,408 300.580,987	4.788
31	429.301,408 300.580,987	32	429.307,696 300.590,362	11.288	32	429.307,696 300.590,362	33	429.309,235 300.592,567	2.689	33	429.309,235 300.592,567	34	429.309,405 300.592,81	0.297
34	429.309,405 300.592,81	35	429.314,774 300.600,502	9.38	35	429.314,774 300.600,502	36	429.306,079 300.601,596	8.764	36	429.306,079 300.601,596	37	429.300,399 300.604,531	6.393
37	429.300,399 300.604,531	38	429.299,507 300.601,525	3.136	38	429.299,507 300.601,525	39	429.297,943 300.602,558	1.874	39	429.297,943 300.602,558	40	429.295,734 300.599,106	4.098
40	429.295,734 300.599,106	41	429.287,839 300.586,773	14.644	41	429.287,839 300.586,773	42	429.284,866 300.582,508	5.199	42	429.284,866 300.582,508	43	429.277,227 300.571,555	13.354
43	429.277,227 300.571,555	44	429.274,173 300.573,688	3.725	44	429.274,173 300.573,688	1	429.272,968 300.571,848	2.199					

** Lungimile segmentelor sunt determinate în planul de proiecție Stereo 70 și sunt rotunjite la 1 milimetru.

*** Distanța dintre puncte este formată din segmente cumulate ce sunt mai mici decât valoarea 1 milimetru.

**DATE DESPRE IMOBILUL NR. 7724**

Oficiul de Cadastru și Publicitate Imobiliară DOLJ
 Biroul de Cadastru și Publicitate Imobiliară Craiova

A. Partea I. Descrierea imobilului

TEREN Necunoscut

Adresa: Loc. Teslui, Jud. Dolj, T32 P269

Nr. Crt	Nr cadastral Nr. topografic	Suprafața* (mp)	Observații / Referințe
A1	33522	7.534	Sector cadastral:33 Teren neimpregmuit; Conform PUG aprobat prin HCL 28/2015, suprafata intravilan = 3297 mp, suprafata extravilan = 4237 mp

B. Partea II. Proprietari și acte

Inscrieri privitoare la dreptul de proprietate și alte drepturi reale		Referințe
168714 / 12/09/2022		
Act Administrativ nr. TDP nr. 62-59434, din 28/07/1993 emis de CJSDPAT DOLJ (CM nr. 63/21.12.2017 NP Stela Ghizdavu , Act de partaj voluntar aut. nr. 2554/21.12.2017 NP Stela Ghizdavu; act administrativ nr Adeverinta nr. 4742 din 02.09.2022, emis de PRIMARIA TESLUI);		
B1	Intabulare, drept de PROPRIETATE, dobandit prin lesire Din Indiviziune, cota actuala 1/1, cota initiala 1/1 1) RĂDUCU ILIE	A1

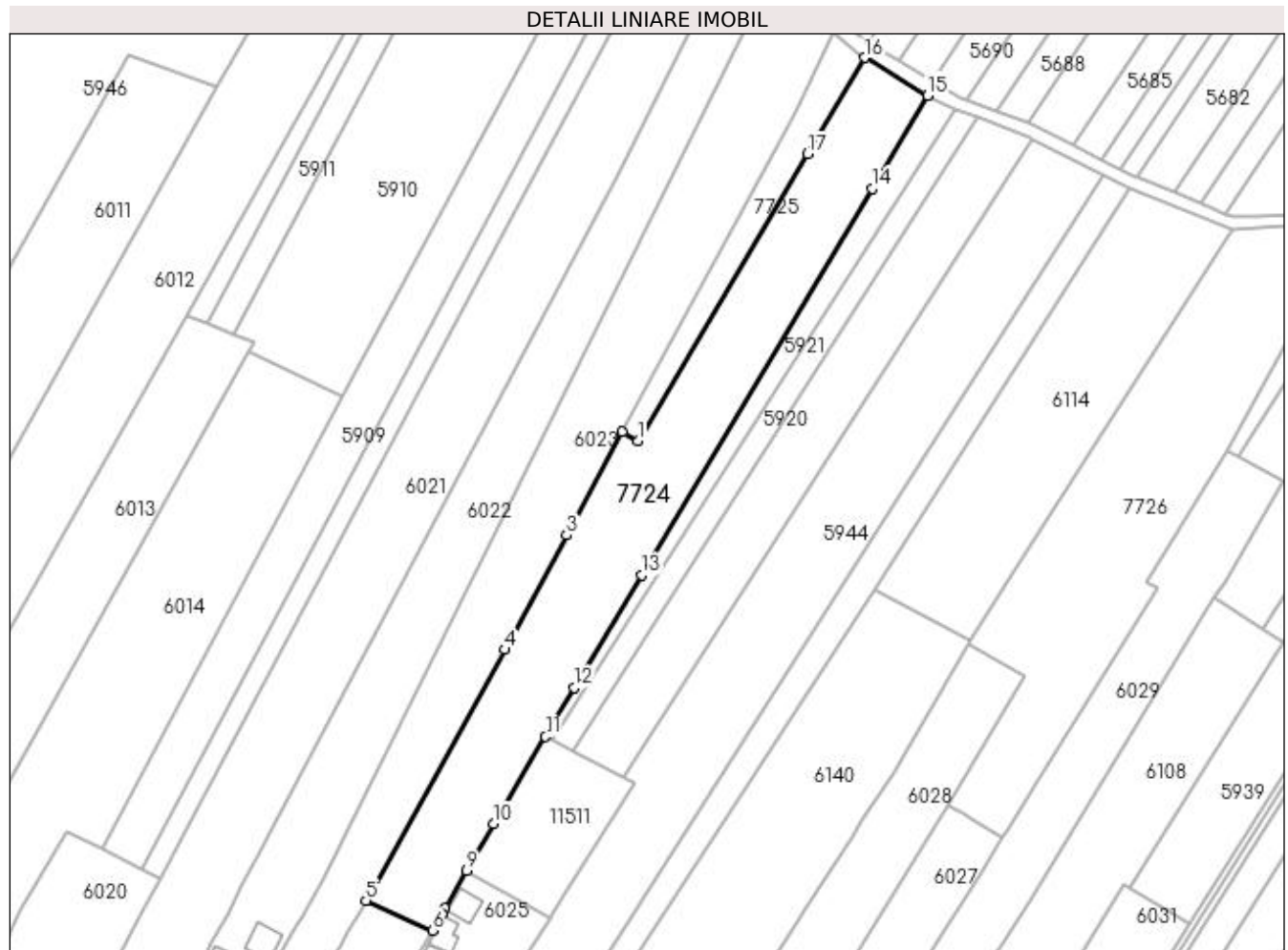
C. Partea III. SARCINI .

Inscrieri privind dezmembramintele dreptului de proprietate, drepturi reale de garanție și sarcini	Referințe
NU SUNT	

Anexa Nr. 1 La Partea I**Teren**

Nr cadastral	Suprafața (mp)*	Observații / Referințe
33522	7.534	Conform PUG aprobat prin HCL 28/2015, suprafața intravilan = 3297 mp, suprafața extravilan = 4237 mp

* Suprafața este determinată în planul de proiecție Stereo 70.

**Date referitoare la teren**

Crt	Categorie folosință	Intra vilan	Suprafața (mp)	Tarla	Parcelă	Nr. topo	Observații / Referințe
1	arabil	NU	4.237	32	269	-	
2	arabil	DA	3.297	32	269	-	Teren partial împrejmuit cu gard de plasa sarma

Lungime Segmente

1) Valorile lungimilor segmentelor sunt obținute din proiecție în plan.

Punct început	X / Y	Punct sfârșit	X / Y	Lungime segment (** (m)
1	428.781,284 300.676,017	2	428.776,331 300.678,88	5.721
2	428.776,331 300.678,88	3	428.758,621 300.646,166	37.2
3	428.758,621 300.646,166	4	428.738,905 300.609,746	41.414
4	428.738,905 300.609,746	5	428.694,831 300.529,95	91.159

Punct început	X / Y	Punct sfârșit	X / Y	Lungime segment (** (m)
5	428.694,831 300.529,95	6	428.715,902 300.520,509	23.089
6	428.715,902 300.520,509	7	428.719,018 300.525,806	6.146
7	428.719,018 300.525,806	8	428.720,016 300.527,544	2.004
8	428.720,016 300.527,544	9	428.726,84 300.539,427	13.703
9	428.726,84 300.539,427	10	428.735,434 300.554,39	17.255
10	428.735,434 300.554,39	11	428.751,914 300.582,092	32.233
11	428.751,914 300.582,092	12	428.760,944 300.597,588	17.935
12	428.760,944 300.597,588	13	428.782,387 300.633,464	41.796
13	428.782,387 300.633,464	14	428.855,759 300.756,222	143.014
14	428.855,759 300.756,222	15	428.873,461 300.785,839	34.504
15	428.873,461 300.785,839	16	428.853,325 300.797,827	23.434
16	428.853,325 300.797,827	17	428.835,238 300.767,245	35.53
17	428.835,238 300.767,245	1	428.781,284 300.676,017	105.989

** Lungimile segmentelor sunt determinate în planul de proiecție Stereo 70 și sunt rotunjite la 1 milimetru.

*** Distanța dintre puncte este formată din segmente cumulate ce sunt mai mici decât valoarea 1 milimetru.

**DATE DESPRE IMOBILUL NR. 7725**

Oficiul de Cadastru și Publicitate Imobiliară DOLJ
 Biroul de Cadastru și Publicitate Imobiliară Craiova

A. Partea I. Descrierea imobilului

TEREN Extravilan

Adresa: Jud. Dolj, T32 P269

Nr. Crt	Nr cadastral Nr. topografic	Suprafața* (mp)	Observații / Referințe
A1		1.216	Sector cadastral:33 Teren neimprejmuit;

B. Partea II. Proprietari și acte

Inscrieri privitoare la dreptul de proprietate și alte drepturi reale		Referințe
/		
Act Normativ nr. Legea 7, din 13/03/1996 emis de PARLAMENTUL ROMANIEI (art. 13 alin. 14);		
B1	Intabulare, drept de PROPRIETATE, dobandit prin Lege, cota actuala 1/1, cota initiala 1/1	A1
1) COMUNA TESLUI - Rezerva comisiei locale de fond funciar, CIF:4553330		

C. Partea III. SARCINI .

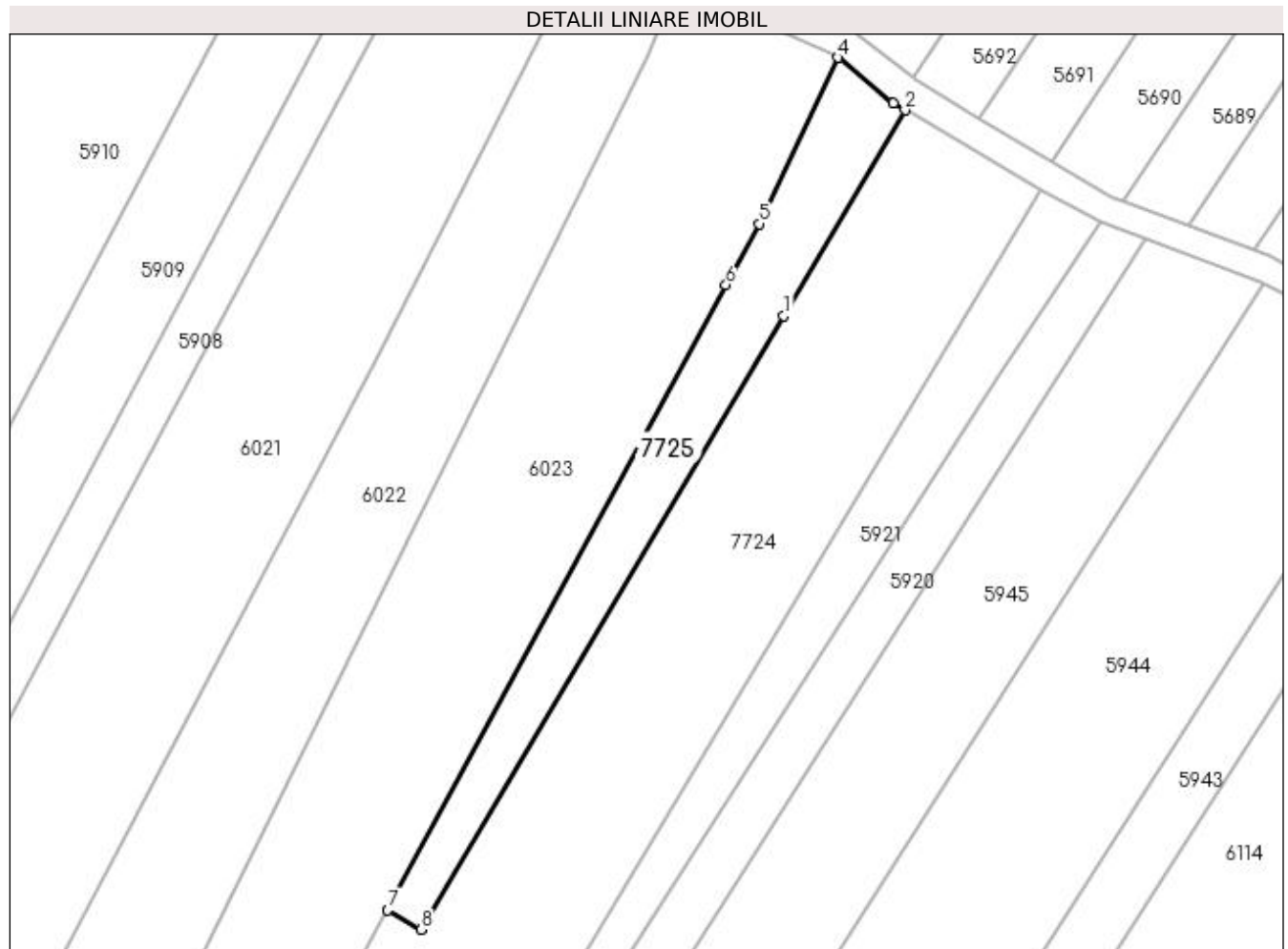
Inscrieri privind dezmembramintele dreptului de proprietate, drepturi reale de garanție și sarcini	Referințe
NU SUNT	

Anexa Nr. 1 La Partea I

Teren

Nr cadastral	Suprafața (mp)*	Observații / Referințe
	1.216	

* Suprafața este determinată în planul de proiecție Stereo 70.



Date referitoare la teren

Crt	Categorie folosință	Intravilan	Suprafața (mp)	Tarla	Parcelă	Nr. topo	Observații / Referințe
1	arabil	NU	1.216	32	269	-	

Lungime Segmente

1) Valorile lungimilor segmentelor sunt obținute din proiecție în plan.

Punct început	X / Y	Punct sfârșit	X / Y	Lungime segment (** (m)
1	428.835,238 300.767,245	2	428.853,325 300.797,827	35.53
2	428.853,325 300.797,827	3	428.851,522 300.798,9	2.098
3	428.851,522 300.798,9	4	428.843,291 300.805,642	10.64
4	428.843,291 300.805,642	5	428.831,575 300.780,928	27.35
5	428.831,575 300.780,928	6	428.826,662 300.771,852	10.32

Punct început	X / Y	Punct sfârșit	X / Y	Lungime segment (** (m)
6	428.826,662 300.771,852	7	428.776,331 300.678,88	105.721
7	428.776,331 300.678,88	8	428.781,284 300.676,017	5.721
8	428.781,284 300.676,017	1	428.835,238 300.767,245	105.989

** Lungimile segmentelor sunt determinate în planul de proiecție Stereo 70 și sunt rotunjite la 1 milimetru.

*** Distanța dintre puncte este formată din segmente cumulate ce sunt mai mici decât valoarea 1 milimetru.

**DATE DESPRE IMOBILUL NR. 7726**

Oficiul de Cadastru și Publicitate Imobiliară DOLJ
Biroul de Cadastru și Publicitate Imobiliară Craiova

A. Partea I. Descrierea imobilului

TEREN Intravilan

Adresa: Loc. Tartal, Jud. Dolj, T32 P273/1

Nr. Crt	Nr cadastral Nr. topografic	Suprafața* (mp)	Observații / Referințe
A1		7.110	Sector cadastral:33 Teren neimprejmuit;

B. Partea II. Proprietari și acte

Inscrieri privitoare la dreptul de proprietate și alte drepturi reale	Referințe
/	
Act Administrativ nr. TDP 1195-1364, din 18/02/1998 emis de CJSDPAT DOLJ;	
B1	A1
Intabulare, drept de PROPRIETATE, dobândit prin Reconstituire, cota actuala 1/1, cota initiala 1/1 1) FLOREA COSTINEL, LIPSA CUI	

C. Partea III. SARCINI .

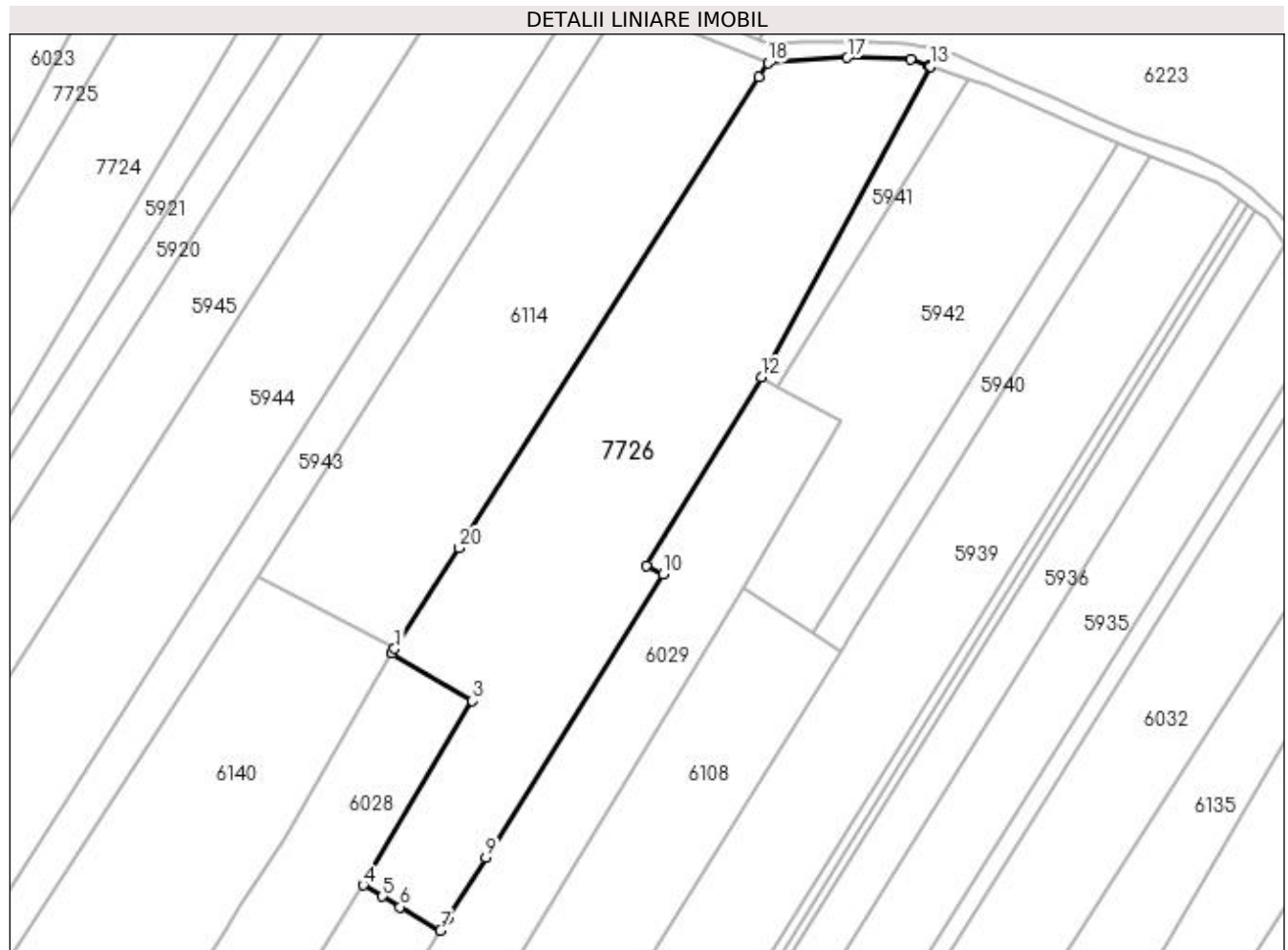
Inscrieri privind dezmembramintele dreptului de proprietate, drepturi reale de garanție și sarcini	Referințe
NU SUNT	

Anexa Nr. 1 La Partea I

Teren

Nr cadastral	Suprafața (mp)*	Observații / Referințe
	7.110	

* Suprafața este determinată în planul de proiecție Stereo 70.



Date referitoare la teren

Crt	Categorie folosință	Intravilan	Suprafața (mp)	Tarla	Parcelă	Nr. topo	Observații / Referințe
1	arabil	DA	7.110	32	273/1	273/1	

Lungime Segmente

1) Valorile lungimilor segmentelor sunt obținute din proiecție în plan.

Punct început	X / Y	Punct sfârșit	X / Y	Lungime segment (** (m)
1	428.887,028 300.612,724	2	428.886,405 300.611,655	1.237
2	428.886,405 300.611,655	3	428.904,346 300.601,157	20.787
3	428.904,346 300.601,157	4	428.880,086 300.560,063	47.721
4	428.880,086 300.560,063	5	428.884,324 300.557,583	4.91
5	428.884,324 300.557,583	6	428.888,344 300.555,23	4.658

Punct început	X / Y	Punct sfârşit	X / Y	Lungime segment (** (m)
6	428.888,344 300.555,23	7	428.897,286 300.549,998	10.36
7	428.897,286 300.549,998	8	428.898,906 300.552,597	3.063
8	428.898,906 300.552,597	9	428.907,411 300.566,201	16.044
9	428.907,411 300.566,201	10	428.946,865 300.629,306	74.424
10	428.946,865 300.629,306	11	428.943,061 300.631,252	4.273
11	428.943,061 300.631,252	12	428.968,767 300.673,125	49.134
12	428.968,767 300.673,125	13	429.006,401 300.742,339	78.784
13	429.006,401 300.742,339	14	429.006,439 300.742,409	0.08
14	429.006,439 300.742,409	15	429.006,044 300.742,547	0.418
15	429.006,044 300.742,547	16	429.002,014 300.743,958	4.27
16	429.002,014 300.743,958	17	428.987,915 300.744,291	14.103
17	428.987,915 300.744,291	18	428.970,249 300.743,091	17.707
18	428.970,249 300.743,091	19	428.968,243 300.739,949	3.728
19	428.968,243 300.739,949	20	428.901,355 300.635,167	124.311
20	428.901,355 300.635,167	1	428.887,028 300.612,724	26.626

** Lungimile segmentelor sunt determinate în planul de proiecție Stereo 70 și sunt rotunjite la 1 milimetru.

*** Distanța dintre puncte este formată din segmente cumulate ce sunt mai mici decât valoarea 1 milimetru.

**DATE DESPRE IMOBILUL NR. 7812**

Oficiul de Cadastru și Publicitate Imobiliară DOLJ
Biroul de Cadastru și Publicitate Imobiliară Craiova

A. Partea I. Descrierea imobilului

TEREN Extravilan

Adresa: Jud. Dolj, De725/1

Nr. Crt	Nr cadastral Nr. topografic	Suprafața* (mp)	Observații / Referințe
A1		1.263	Sector cadastral:33 Teren neimprejmuit; Imobil traversat de limita de UAT Leu

B. Partea II. Proprietari și acte

Inscrieri privitoare la dreptul de proprietate și alte drepturi reale		Referințe
/		
Act Normativ nr. Legea 7, din 13/03/1996 emis de PARLAMENTUL ROMANIEI (art. 13 alin. 15);		
B1	Inscrierea provizorie, drept de PROPRIETATE, dobandit prin Lege, cota actuala 1/1, cota initiala 1/1 1) NEIDENTIFICAT NEIDENTIFICAT, CIF:00000000000000	A1

C. Partea III. SARCINI .

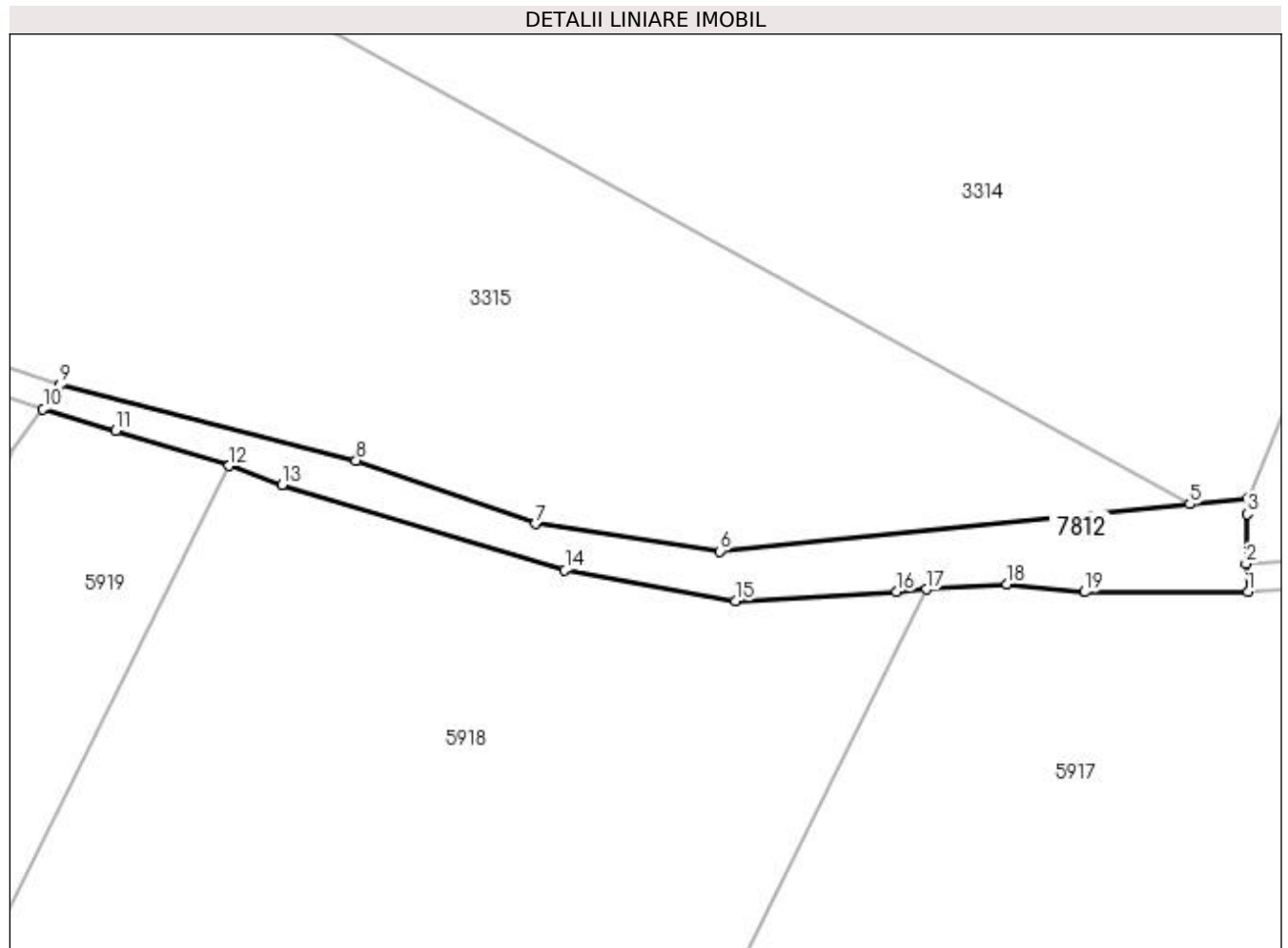
Inscrieri privind dezmembramintele dreptului de proprietate, drepturi reale de garanție și sarcini	Referințe
NU SUNT	

Anexa Nr. 1 La Partea I

Teren

Nr cadastral	Suprafața (mp)*	Observații / Referințe
	1.263	Imobil traversat de limita de UAT Leu

* Suprafața este determinată în planul de proiecție Stereo 70.



Date referitoare la teren

Crt	Categorie folosință	Intravilan	Suprafața (mp)	Tarla	Parcelă	Nr. topo	Observații / Referințe
1	drum	NU	1.263	De725/1	-	-	

Lungime Segmente

1) Valorile lungimilor segmentelor sunt obținute din proiecție în plan.

Punct început	X / Y	Punct sfârșit	X / Y	Lungime segment (** (m)
1	427.478,439 300.970,787	2	427.478,184 300.974,779	4.0
2	427.478,184 300.974,779	3	427.478,35 300.981,848	7.071
3	427.478,35 300.981,848	4	427.478,441 300.984,082	2.236
4	427.478,441 300.984,082	5	427.470,16 300.983,252	8.322
5	427.470,16 300.983,252	6	427.403,248 300.976,544	67.247

Punct început	X / Y	Punct sfârșit	X / Y	Lungime segment (** (m)
6	427.403,248 300.976,544	7	427.376,997 300.980,442	26.539
7	427.376,997 300.980,442	8	427.351,417 300.989,479	27.129
8	427.351,417 300.989,479	9	427.309,242 301.000,206	43.518
9	427.309,242 301.000,206	10	427.306,83 300.996,782	4.188
10	427.306,83 300.996,782	11	427.317,19 300.993,717	10.804
11	427.317,19 300.993,717	12	427.333,338 300.988,71	16.906
12	427.333,338 300.988,71	13	427.340,908 300.986,033	8.029
13	427.340,908 300.986,033	14	427.381,166 300.973,834	42.066
14	427.381,166 300.973,834	15	427.405,437 300.969,468	24.661
15	427.405,437 300.969,468	16	427.428,359 300.970,816	22.962
16	427.428,359 300.970,816	17	427.432,683 300.971,116	4.334
17	427.432,683 300.971,116	18	427.444,09 300.971,907	11.434
18	427.444,09 300.971,907	19	427.455,198 300.970,752	11.168
19	427.455,198 300.970,752	1	427.478,439 300.970,787	23.241

** Lungimile segmentelor sunt determinate în planul de proiecție Stereo 70 și sunt rotunjite la 1 milimetru.

*** Distanța dintre puncte este formată din segmente cumulate ce sunt mai mici decât valoarea 1 milimetru.

**DATE DESPRE IMOBILUL NR. 11478**

Oficiul de Cadastru și Publicitate Imobiliară DOLJ
Biroul de Cadastru și Publicitate Imobiliară Craiova

A. Partea I. Descrierea imobilului

TEREN Extravilan

Adresa: Jud. Dolj, T47, P79/1

Nr. Crt	Nr cadastral Nr. topografic	Suprafața* (mp)	Observații / Referințe
A1		1	Sector cadastral:33 Teren neimprejmuit; L 20 KV LEU ROBANEȘTI

Construcții

Crt	Nr cadastral Nr. topografic	Adresa	Observații / Referințe
A1.1		Jud. Dolj, T47, P79/1	Nr. niveluri:1; S. construita la sol:1 mp; Stalp electric

B. Partea II. Proprietari și acte

Inscrieri privitoare la dreptul de proprietate și alte drepturi reale		Referințe
/		
Act Normativ nr. HG NR. 1705, din 29/11/2006 emis de GUVERNUL ROMANIEI (Legea 123 din 10.07.2012; Contract de concesiune nr. 6 din 20.06.2005; Act Aditional nr. 1 din 04.03.2016; Licenta pentru distributia energiei electrice nr. 14033 din 01.07.2002 si Anexa);		
B1	Intabulare, drept de PROPRIETATE, dobandit prin Lege, cota actuala 1/1, cota initiala 1/1 1) STATUL ROMAN - DOMENIUL PUBLIC, CIF:999999999999, LIPSA CUI	A1, A1.1
B2	Intabulare, drept de ADMINISTRARE, dobandit prin Lege, cota actuala 1/1, cota initiala 1/1 1) MINISTERUL ECONOMIEI SI COMERTULUI, CIF:999999999999, LIPSA CUI	A1, A1.1
B3	Intabulare, drept de CONCESIUNE pe o perioada de 49 de ani, dobandit prin Lege, cota actuala 1/1, cota initiala 1/1 1) CEZ DISTRIBUTIE SA, CIF:14491102	A1, A1.1

C. Partea III. SARCINI .

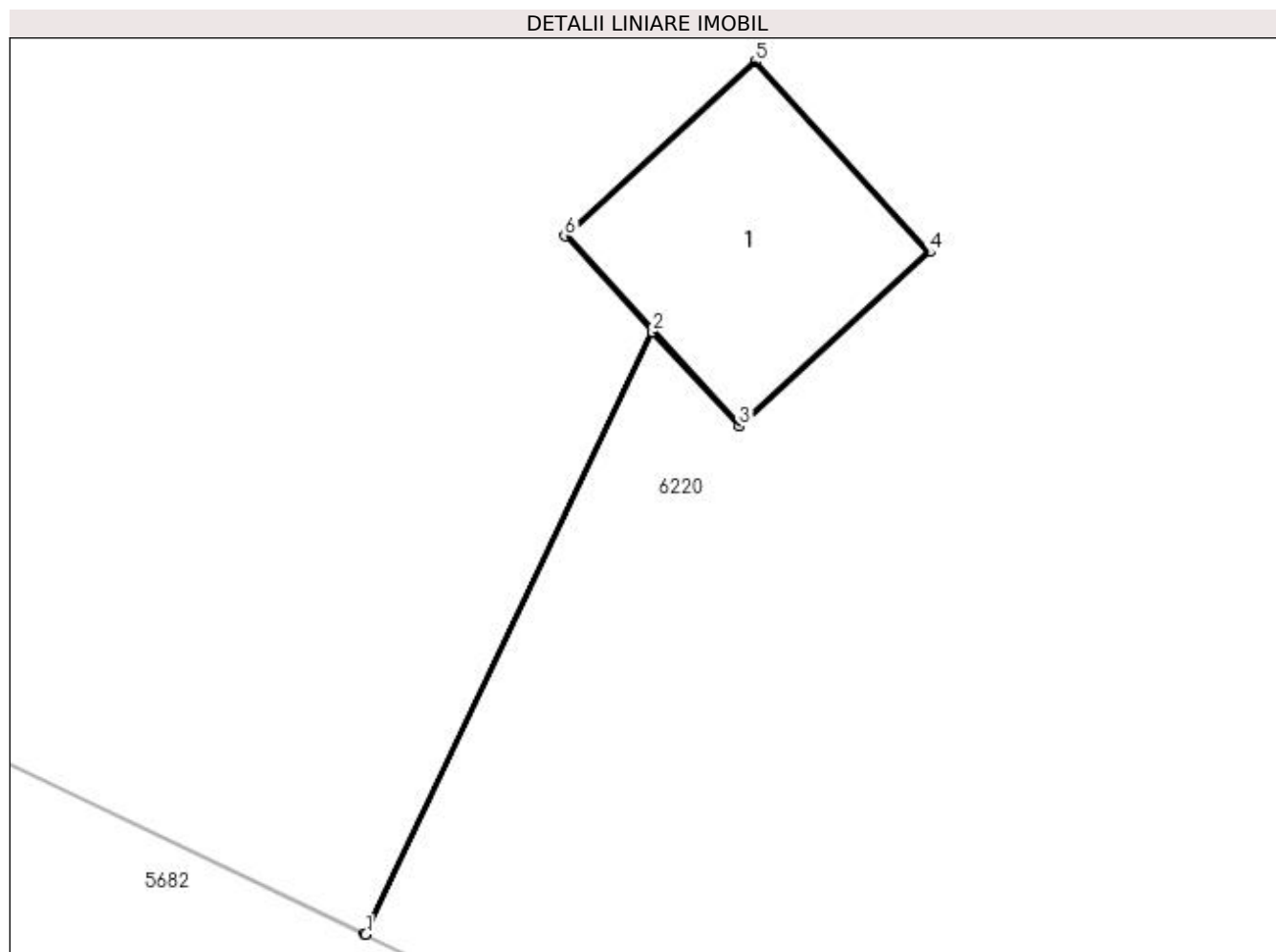
Inscrieri privind dezmembramintele dreptului de proprietate, drepturi reale de garanție și sarcini	Referințe
NU SUNT	

Anexa Nr. 1 La Partea I

Teren

Nr cadastral	Suprafața (mp)*	Observații / Referințe
	1	L 20 KV LEU ROBANEȘTI

* Suprafața este determinată în planul de proiecție Stereo 70.



Date referitoare la teren

Crt	Categorie folosință	Intra vilan	Suprafața (mp)	Tarla	Parcelă	Nr. topo	Observații / Referințe
1	curți constructii	NU	1	47	79/1	-	

Date referitoare la construcții

Crt	Număr	Destinație construcție	Supraf. (mp)	Situație juridică	Observații / Referințe
A1.1		construcții industriale și edilitare	1	Cu acte	Nr. niveluri:1; S. construita la sol:1 mp; Stalp electric

Lungime Segmente

1) Valorile lungimilor segmentelor sunt obținute din proiecție în plan.

Punct început	X / Y	Punct sfârșit	X / Y	Lungime segment (** (m)
1	428.991,329 300.832,55	2	428.992,664 300.835,351	3.103
2	428.992,664 300.835,351	3	428.993,066 300.834,912	0.595
3	428.993,066 300.834,912	4	428.993,951 300.835,722	1.2

Punct început	X / Y	Punct sfârșit	X / Y	Lungime segment (** (m)
4	428.993,951 300.835,722	5	428.993,141 300.836,608	1.2
5	428.993,141 300.836,608	6	428.992,256 300.835,797	1.2
6	428.992,256 300.835,797	7	428.992,661 300.835,355	0.599
7	428.992,661 300.835,355	8	428.991,325 300.832,553	3.104
8	428.991,325 300.832,553	1	428.991,329 300.832,55	0.005

** Lungimile segmentelor sunt determinate în planul de proiecție Stereo 70 și sunt rotunjite la 1 milimetru.

*** Distanța dintre puncte este formată din segmente cumulate ce sunt mai mici decât valoarea 1 milimetru.

**DATE DESPRE IMOBILUL NR. 11479**

Oficiul de Cadastru și Publicitate Imobiliară DOLJ
Biroul de Cadastru și Publicitate Imobiliară Craiova

A. Partea I. Descrierea imobilului

TEREN Extravilan

Adresa: Jud. Dolj, T47, P73/1

Nr. Crt	Nr cadastral Nr. topografic	Suprafața* (mp)	Observații / Referințe
A1		1	Sector cadastral:33 Teren neimprejmuit; L 20 KV LEU ROBANEȘTI

Construcții

Crt	Nr cadastral Nr. topografic	Adresa	Observații / Referințe
A1.1		Jud. Dolj, T47, P73/1	Nr. niveluri:1; S. construita la sol:1 mp; Stalp electric

B. Partea II. Proprietari și acte

Inscrieri privitoare la dreptul de proprietate și alte drepturi reale		Referințe
/		
Act Normativ nr. HG NR. 1705, din 29/11/2006 emis de GUVERNUL ROMANIEI (Legea 123 din 10.07.2012; Contract de concesiune nr. 6 din 20.06.2005; Act Aditional nr. 1 din 04.03.2016; Licenta pentru distributia energiei electrice nr. 14033 din 01.07.2002 si Anexa);		
B1	Intabulare, drept de PROPRIETATE, dobandit prin Lege, cota actuala 1/1, cota initiala 1/1 1) STATUL ROMAN - DOMENIUL PUBLIC, CIF:999999999999, LIPSA CUI	A1, A1.1
B2	Intabulare, drept de ADMINISTRARE, dobandit prin Lege, cota actuala 1/1, cota initiala 1/1 1) MINISTERUL ECONOMIEI SI COMERTULUI, CIF:999999999999, LIPSA CUI	A1, A1.1
B3	Intabulare, drept de CONCESIUNE pe o perioada de 49 de ani, dobandit prin Lege, cota actuala 1/1, cota initiala 1/1 1) CEZ DISTRIBUTIE SA, CIF:14491102	A1, A1.1

C. Partea III. SARCINI .

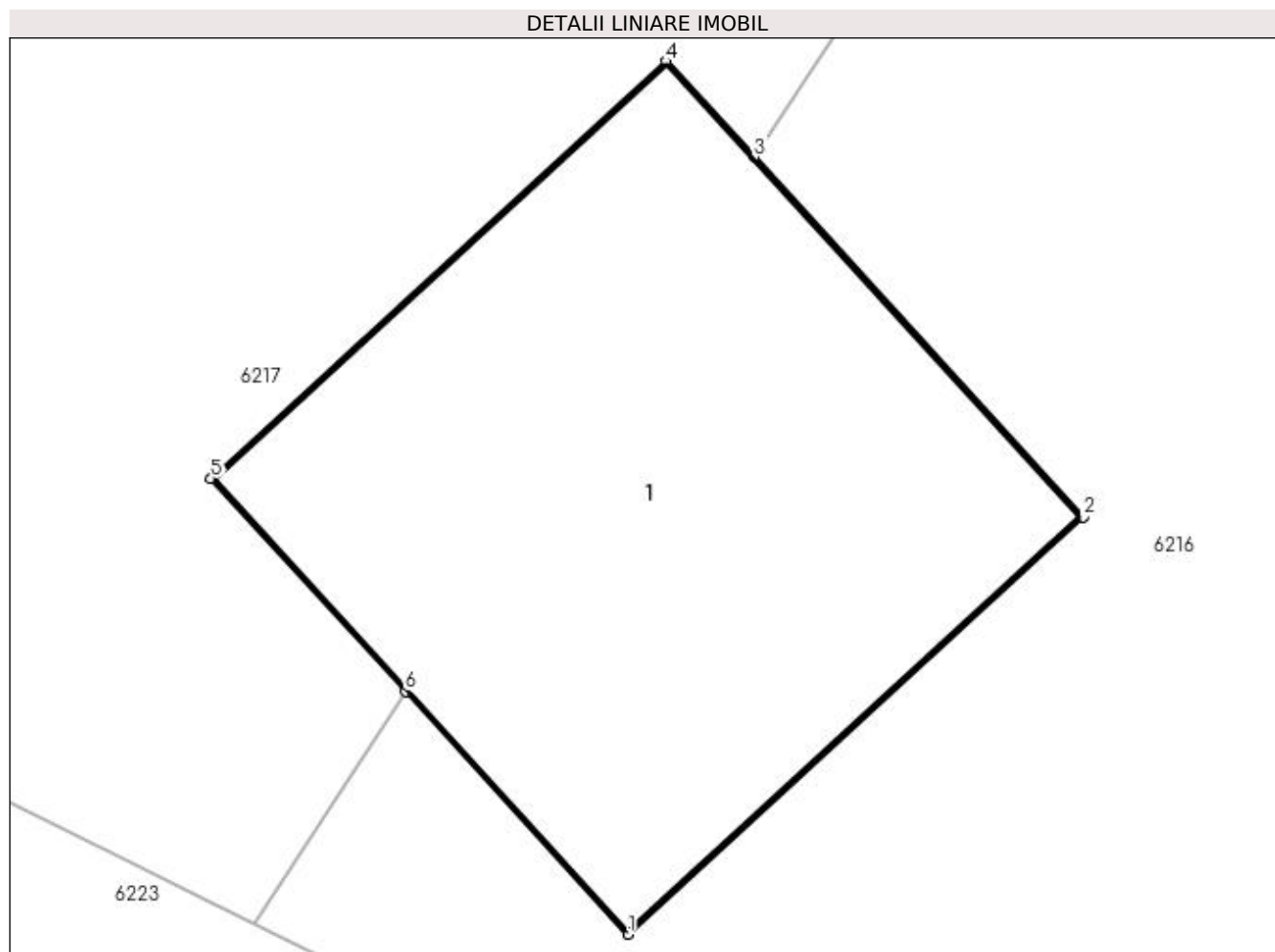
Inscrieri privind dezmembramintele dreptului de proprietate, drepturi reale de garanție și sarcini	Referințe
NU SUNT	

Anexa Nr. 1 La Partea I

Teren

Nr cadastral	Suprafața (mp)*	Observații / Referințe
	1	L 20 KV LEU ROBANEȘTI

* Suprafața este determinată în planul de proiecție Stereo 70.



Date referitoare la teren

Crt	Categorie folosință	Intra vilan	Suprafața (mp)	Tarla	Parcelă	Nr. topo	Observații / Referințe
1	curți constructii	NU	1	47	73/1	-	

Date referitoare la construcții

Crt	Număr	Destinație construcție	Supraf. (mp)	Situație juridică	Observații / Referințe
A1.1		construcții industriale și edilitare	1	Cu acte	Nr. niveluri:1; S. construita la sol:1 mp; Stalp electric

Lungime Segmente

1) Valorile lungimilor segmentelor sunt obținute din proiecție în plan.

Punct început	X / Y	Punct sfârșit	X / Y	Lungime segment (** (m)
1	429.026,059 300.799,995	2	429.026,944 300.800,805	1.2
2	429.026,944 300.800,805	3	429.026,305 300.801,504	0.947
3	429.026,305 300.801,504	4	429.026,134 300.801,69	0.253

Punct început	X / Y	Punct sfârșit	X / Y	Lungime segment (** (m)
4	429.026,134 300.801,69	5	429.025,249 300.800,88	1.2
5	429.025,249 300.800,88	6	429.025,627 300.800,467	0.56
6	429.025,627 300.800,467	1	429.026,059 300.799,995	0.64

** Lungimile segmentelor sunt determinate în planul de proiecție Stereo 70 și sunt rotunjite la 1 milimetru.

*** Distanța dintre puncte este formată din segmente cumulate ce sunt mai mici decât valoarea 1 milimetru.

**DATE DESPRE IMOBILUL NR. 11480**

Oficiul de Cadastru și Publicitate Imobiliară DOLJ
 Biroul de Cadastru și Publicitate Imobiliară Craiova

A. Partea I. Descrierea imobilului

TEREN Extravilan

Adresa: Jud. Dolj, T47, P594/1/2

Nr. Crt	Nr cadastral Nr. topografic	Suprafața* (mp)	Observații / Referințe
A1		2	Sector cadastral:33 Teren imprejmuit; L 20 KV LEU ROBANEȘTI

Construcții

Crt	Nr cadastral Nr. topografic	Adresa	Observații / Referințe
A1.1		Jud. Dolj, T47, P594/1/2	Nr. niveluri:1; S. construita la sol:1 mp; Stalp electric

B. Partea II. Proprietari și acte

Inscrieri privitoare la dreptul de proprietate și alte drepturi reale		Referințe
/		
Act Normativ nr. HG NR. 1705, din 29/11/2006 emis de GUVERNUL ROMANIEI (Legea 123 din 10.07.2012; Contract de concesiune nr. 6 din 20.06.2005; Act Aditional nr. 1 din 04.03.2016; Licenta pentru distributia energiei electrice nr. 14033 din 01.07.2002 si Anexa);		
B1	Intabulare, drept de PROPRIETATE, dobandit prin Lege, cota actuala 1/1, cota initiala 1/1 1) STATUL ROMAN - DOMENIUL PUBLIC, CIF:999999999999, LIPSA CUI	A1, A1.1
B2	Intabulare, drept de ADMINISTRARE, dobandit prin Lege, cota actuala 1/1, cota initiala 1/1 1) MINISTERUL ECONOMIEI SI COMERTULUI, CIF:999999999999, LIPSA CUI	A1, A1.1
B3	Intabulare, drept de CONCESIUNE pe o perioada de 49 de ani, dobandit prin Lege, cota actuala 1/1, cota initiala 1/1 1) CEZ DISTRIBUTIE SA, CIF:14491102	A1, A1.1

C. Partea III. SARCINI .

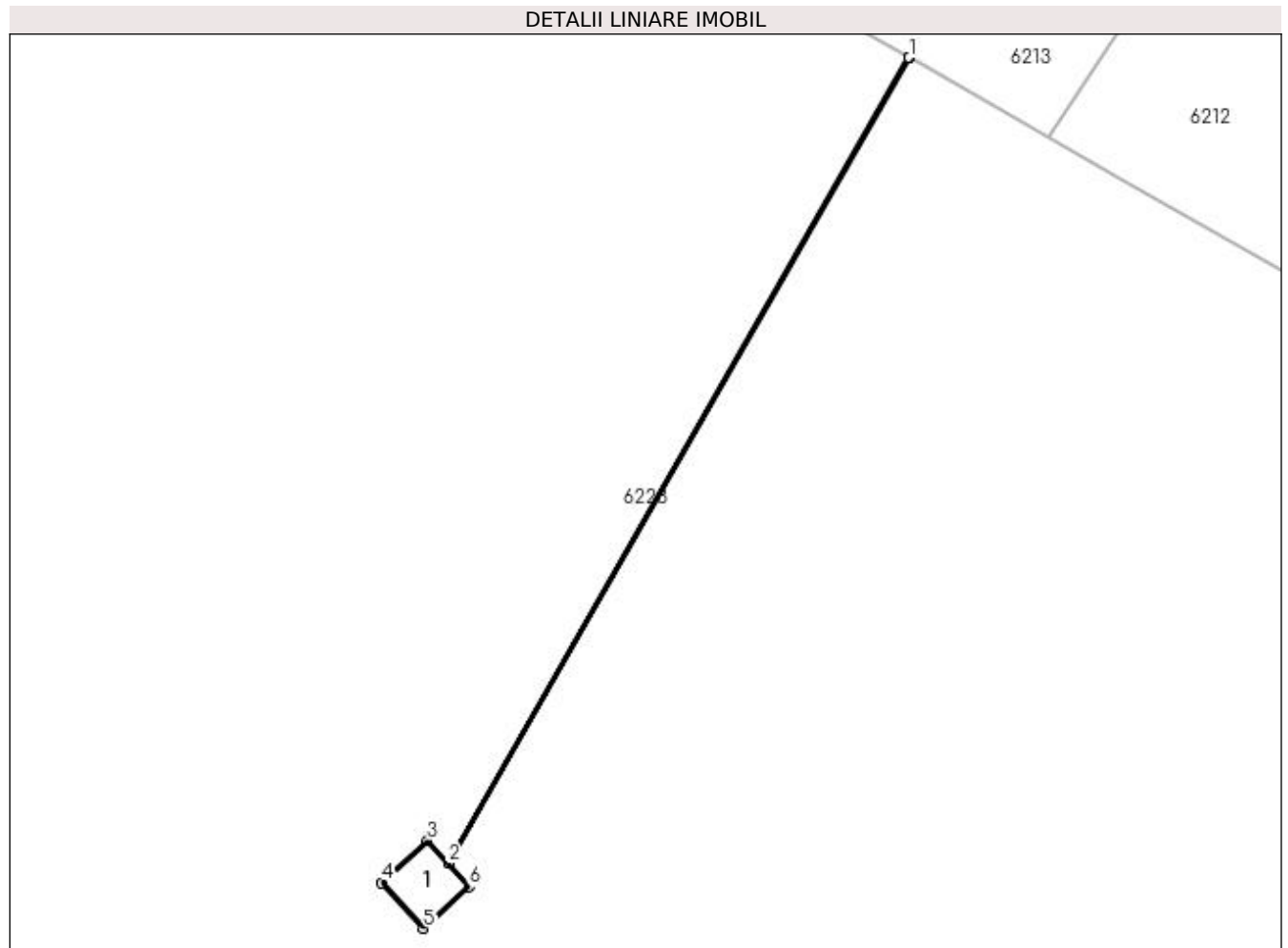
Inscrieri privind dezmembramintele dreptului de proprietate, drepturi reale de garanție și sarcini	Referințe
NU SUNT	

Anexa Nr. 1 La Partea I

Teren

Nr cadastral	Suprafața (mp)*	Observații / Referințe
	2	L 20 KV LEU ROBANEȘTI

* Suprafața este determinată în planul de proiecție Stereo 70.



Date referitoare la teren

Crt	Categorie folosință	Intra vilan	Suprafața (mp)	Tarla	Parcelă	Nr. topo	Observații / Referințe
1	curți constructii	NU	2	47	594/1/2	-	

Date referitoare la construcții

Crt	Număr	Destinație construcție	Supraf. (mp)	Situație juridică	Observații / Referințe
A1.1		construcții industriale și edilitare	1	Cu acte	Nr. niveluri:1; S. construita la sol:1 mp; Stalp electric

Lungime Segmente

1) Valorile lungimilor segmentelor sunt obținute din proiecție în plan.

Punct început	X / Y	Punct sfârșit	X / Y	Lungime segment (** (m)
1	429.067,931 300.778,118	2	429.059,044 300.762,587	17.894
2	429.059,044 300.762,587	3	429.058,642 300.763,026	0.595
3	429.058,642 300.763,026	4	429.057,757 300.762,215	1.2

Punct început	X / Y	Punct sfârșit	X / Y	Lungime segment (** (m)
4	429.057,757 300.762,215	5	429.058,567 300.761,331	1.199
5	429.058,567 300.761,331	6	429.059,452 300.762,14	1.199
6	429.059,452 300.762,14	7	429.059,047 300.762,583	0.6
7	429.059,047 300.762,583	8	429.067,935 300.778,116	17.896
8	429.067,935 300.778,116	1	429.067,931 300.778,118	0.004

** Lungimile segmentelor sunt determinate în planul de proiecție Stereo 70 și sunt rotunjite la 1 milimetru.

*** Distanța dintre puncte este formată din segmente cumulate ce sunt mai mici decât valoarea 1 milimetru.

**DATE DESPRE IMOBILUL NR. 11481**

Oficiul de Cadastru și Publicitate Imobiliară DOLJ
Biroul de Cadastru și Publicitate Imobiliară Craiova

A. Partea I. Descrierea imobilului

TEREN Extravilan

Adresa: Jud. Dolj, T47, P594/1/3

Nr. Crt	Nr cadastral Nr. topografic	Suprafața* (mp)	Observații / Referințe
A1		2	Sector cadastral:33 Teren imprejmuit; L 20 KV LEU ROBANESTI

Construcții

Crt	Nr cadastral Nr. topografic	Adresa	Observații / Referințe
A1.1		Jud. Dolj, T47, P594/1/3	Nr. niveluri:1; S. construita la sol:1 mp; Stalp electric

B. Partea II. Proprietari și acte

Inscrieri privitoare la dreptul de proprietate și alte drepturi reale		Referințe
/		
Act Normativ nr. HG NR. 1705, din 29/11/2006 emis de GUVERNUL ROMANIEI (Legea 123 din 10.07.2012; Contract de concesiune nr. 6 din 20.06.2005; Act Aditional nr. 1 din 04.03.2016; Licenta pentru distributia energiei electrice nr. 14033 din 01.07.2002 si Anexa);		
B1	Intabulare, drept de PROPRIETATE, dobandit prin Lege, cota actuala 1/1, cota initiala 1/1 1) STATUL ROMAN - DOMENIUL PUBLIC, CIF:999999999999, LIPSA CUI	A1, A1.1
B2	Intabulare, drept de ADMINISTRARE, dobandit prin Lege, cota actuala 1/1, cota initiala 1/1 1) MINISTERUL ECONOMIEI SI COMERTULUI, CIF:999999999999, LIPSA CUI	A1, A1.1
B3	Intabulare, drept de CONCESIUNE pe o perioada de 49 de ani, dobandit prin Lege, cota actuala 1/1, cota initiala 1/1 1) CEZ DISTRIBUTIE SA, CIF:14491102	A1, A1.1

C. Partea III. SARCINI .

Inscrieri privind dezmembramintele dreptului de proprietate, drepturi reale de garanție și sarcini	Referințe
NU SUNT	

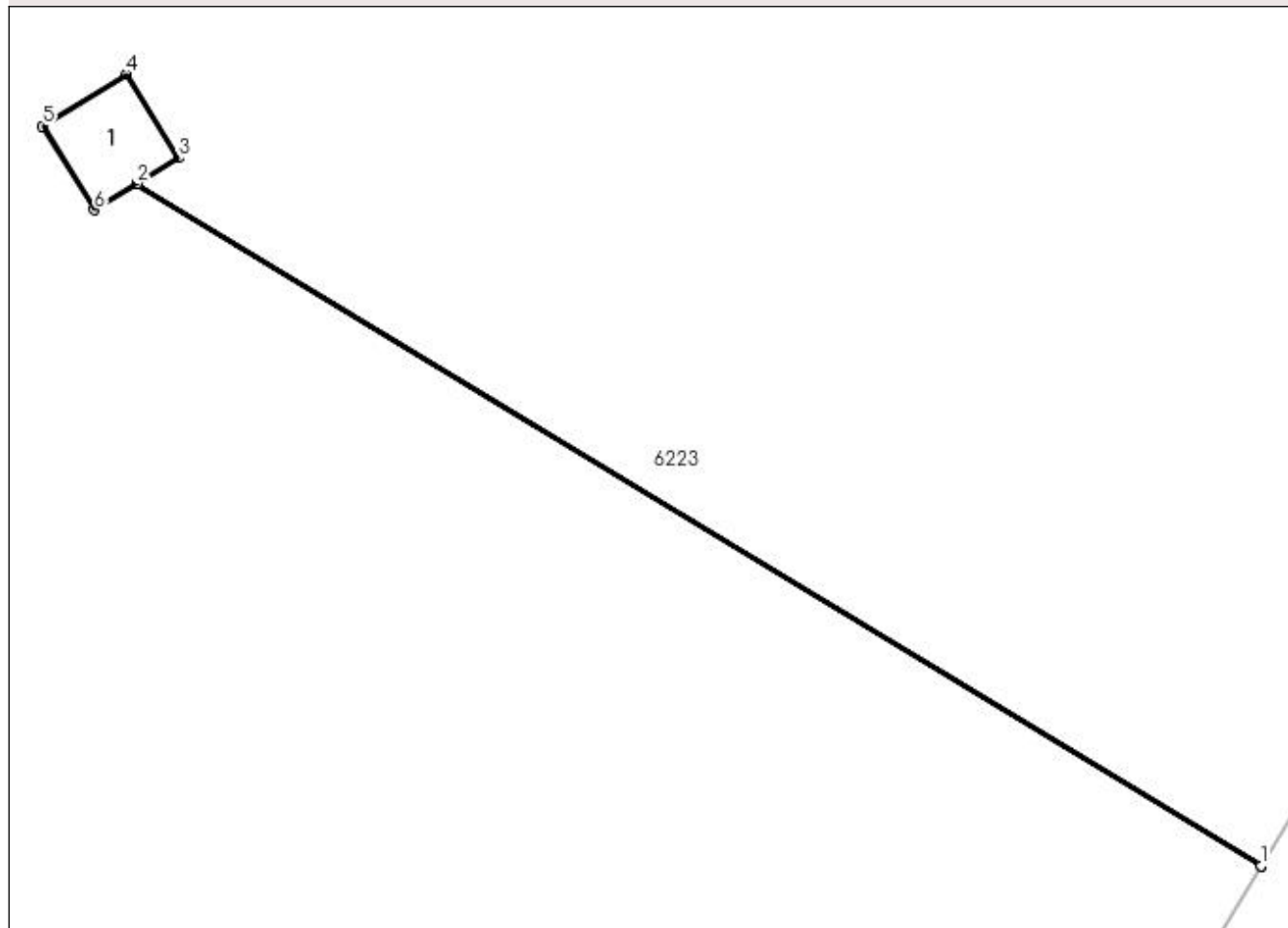
Anexa Nr. 1 La Partea I

Teren

Nr cadastral	Suprafața (mp)*	Observații / Referințe
	2	L 20 KV LEU ROBANEȘTI

* Suprafața este determinată în planul de proiecție Stereo 70.

DETALII LINIARE IMOBIL



Date referitoare la teren

Crt	Categorie folosință	Intra vilan	Suprafața (mp)	Tarla	Parcelă	Nr. topo	Observații / Referințe
1	curți construcții	NU	2	47	594/1/3	-	

Date referitoare la construcții

Crt	Număr	Destinație construcție	Supraf. (mp)	Situație juridică	Observații / Referințe
A1.1		construcții industriale și edilitare	1	Cu acte	Nr. niveluri:1; S. construită la sol:1 mp; Stalp electric

Lungime Segmente

1) Valorile lungimilor segmentelor sunt obținute din proiecție în plan.

Punct început	X / Y	Punct sfârșit	X / Y	Lungime segment (** (m)
1	429.144,064 300.651,798	2	429.130,381 300.660,103	16.006
2	429.130,381 300.660,103	3	429.130,886 300.660,417	0.595
3	429.130,886 300.660,417	4	429.130,253 300.661,436	1.2

Punct început	X / Y	Punct sfârșit	X / Y	Lungime segment (** (m)
4	429.130,253 300.661,436	5	429.129,234 300.660,804	1.199
5	429.129,234 300.660,804	6	429.129,866 300.659,784	1.2
6	429.129,866 300.659,784	7	429.130,376 300.660,101	0.6
7	429.130,376 300.660,101	8	429.144,062 300.651,794	16.01
8	429.144,062 300.651,794	1	429.144,064 300.651,798	0.004

** Lungimile segmentelor sunt determinate în planul de proiecție Stereo 70 și sunt rotunjite la 1 milimetru.

*** Distanța dintre puncte este formată din segmente cumulate ce sunt mai mici decât valoarea 1 milimetru.

**DATE DESPRE IMOBILUL NR. 11482**

Oficiul de Cadastru și Publicitate Imobiliară DOLJ
Biroul de Cadastru și Publicitate Imobiliară Craiova

A. Partea I. Descrierea imobilului

TEREN Extravilan

Adresa: Jud. Dolj, T47, P594/1/1

Nr. Crt	Nr cadastral Nr. topografic	Suprafața* (mp)	Observații / Referințe
A1		2	Sector cadastral:33 Teren imprejmuit; L 20 KV LEU ROBANEȘTI

Construcții

Crt	Nr cadastral Nr. topografic	Adresa	Observații / Referințe
A1.1		Jud. Dolj, T47, P594/1/1	Nr. niveluri:1; S. construita la sol:1 mp; Stalp electric

B. Partea II. Proprietari și acte

Inscrieri privitoare la dreptul de proprietate și alte drepturi reale		Referințe
/		
Act Normativ nr. HG NR. 1705, din 29/11/2006 emis de GUVERNUL ROMANIEI (Legea 123 din 10.07.2012; Contract de concesiune nr. 6 din 20.06.2005; Act Aditional nr. 1 din 04.03.2016; Licenta pentru distributia energiei electrice nr. 14033 din 01.07.2002 si Anexa);		
B1	Intabulare, drept de PROPRIETATE, dobandit prin Lege, cota actuala 1/1, cota initiala 1/1 1) STATUL ROMAN - DOMENIUL PUBLIC, CIF:999999999999, LIPSA CUI	A1, A1.1
B2	Intabulare, drept de ADMINISTRARE, dobandit prin Lege, cota actuala 1/1, cota initiala 1/1 1) MINISTERUL ECONOMIEI SI COMERTULUI, CIF:999999999999, LIPSA CUI	A1, A1.1
B3	Intabulare, drept de CONCESIUNE pe o perioada de 49 de ani, dobandit prin Lege, cota actuala 1/1, cota initiala 1/1 1) CEZ DISTRIBUTIE SA, CIF:14491102	A1, A1.1

C. Partea III. SARCINI .

Inscrieri privind dezmembramintele dreptului de proprietate, drepturi reale de garanție și sarcini	Referințe
NU SUNT	

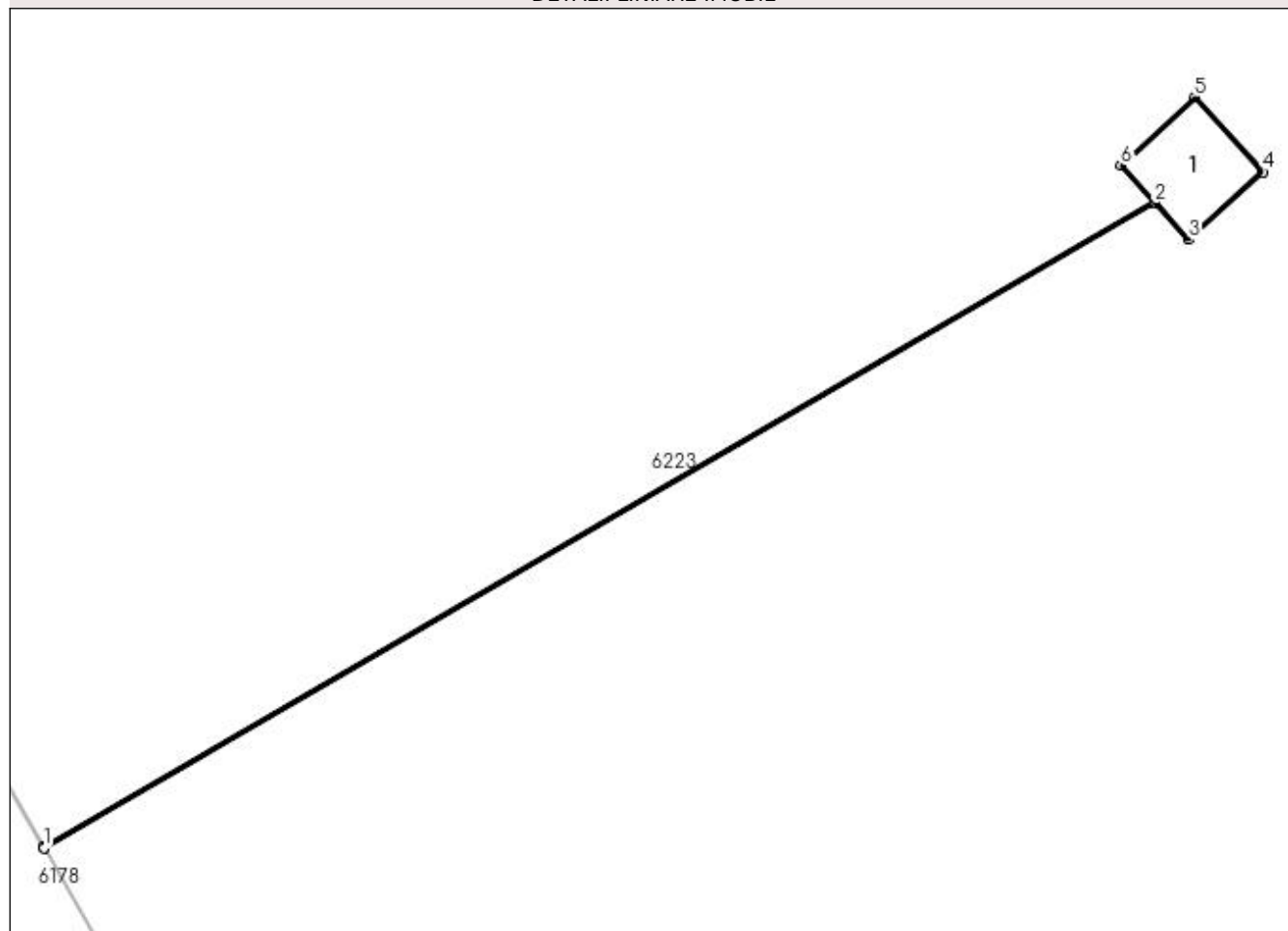
Anexa Nr. 1 La Partea I

Teren

Nr cadastral	Suprafața (mp)*	Observații / Referințe
	2	L 20 KV LEU ROBANEȘTI

* Suprafața este determinată în planul de proiecție Stereo 70.

DETALII LINIARE IMOBIL



Date referitoare la teren

Crt	Categorie folosință	Intra vilan	Suprafața (mp)	Tarla	Parcelă	Nr. topo	Observații / Referințe
1	curți constructii	NU	2	47	594/1/1	-	

Date referitoare la construcții

Crt	Număr	Destinație construcție	Supraf. (mp)	Situație juridică	Observații / Referințe
A1.1		construcții industriale și edilitare	1	Cu acte	Nr. niveluri:1; S. construita la sol:1 mp; Stalp electric

Lungime Segmente

1) Valorile lungimilor segmentelor sunt obținute din proiecție în plan.

Punct început	X / Y	Punct sfârșit	X / Y	Lungime segment (** (m)
1	429.090,393 300.701,132	2	429.103,642 300.708,823	15.32
2	429.103,642 300.708,823	3	429.104,044 300.708,384	0.595
3	429.104,044 300.708,384	4	429.104,929 300.709,193	1.199

Punct început	X / Y	Punct sfârșit	X / Y	Lungime segment (** (m)
4	429.104,929 300.709,193	5	429.104,119 300.710,079	1.2
5	429.104,119 300.710,079	6	429.103,234 300.709,268	1.2
6	429.103,234 300.709,268	7	429.103,639 300.708,826	0.599
7	429.103,639 300.708,826	8	429.090,39 300.701,136	15.319
8	429.090,39 300.701,136	1	429.090,393 300.701,132	0.005

** Lungimile segmentelor sunt determinate în planul de proiecție Stereo 70 și sunt rotunjite la 1 milimetru.

*** Distanța dintre puncte este formată din segmente cumulate ce sunt mai mici decât valoarea 1 milimetru.

**DATE DESPRE IMOBILUL NR. 11483**

Oficiul de Cadastru și Publicitate Imobiliară DOLJ
Biroul de Cadastru și Publicitate Imobiliară Craiova

A. Partea I. Descrierea imobilului

TEREN Intravilan

Adresa: Loc. Neidentificata, Jud. Dolj, T32, P75/2/2

Nr. Crt	Nr cadastral Nr. topografic	Suprafața* (mp)	Observații / Referințe
A1		1	Sector cadastral:33 Teren neimprejmuit; L 20 KV LEU ROBANEȘTI

Construcții

Crt	Nr cadastral Nr. topografic	Adresa	Observații / Referințe
A1.1		Loc. Neidentificata, Jud. Dolj, T32, P75/2/2	Nr. niveluri:1; S. construita la sol:1 mp; Stalp electric

B. Partea II. Proprietari și acte

Inscrieri privitoare la dreptul de proprietate și alte drepturi reale		Referințe
/		
Act Normativ nr. HG NR. 1705, din 29/11/2006 emis de GUVERNUL ROMANIEI (Legea 123 din 10.07.2012; Contract de concesiune nr. 6 din 20.06.2005; Act Aditional nr. 1 din 04.03.2016; Licenta pentru distributia energiei electrice nr. 14033 din 01.07.2002 si Anexa);		
B1	Intabulare, drept de PROPRIETATE, dobandit prin Lege, cota actuala 1/1, cota initiala 1/1 1) STATUL ROMAN - DOMENIUL PUBLIC, CIF:9999999999999, LIPSA CUI	A1, A1.1
B2	Intabulare, drept de ADMINISTRARE, dobandit prin Lege, cota actuala 1/1, cota initiala 1/1 1) MINISTERUL ECONOMIEI SI COMERTULUI, CIF:9999999999999, LIPSA CUI	A1, A1.1
B3	Intabulare, drept de CONCESIUNE pe o perioada de 49 de ani, dobandit prin Lege, cota actuala 1/1, cota initiala 1/1 1) CEZ DISTRIBUTIE SA, CIF:14491102	A1, A1.1

C. Partea III. SARCINI .

Inscrieri privind dezmembramintele dreptului de proprietate, drepturi reale de garanție și sarcini	Referințe
NU SUNT	

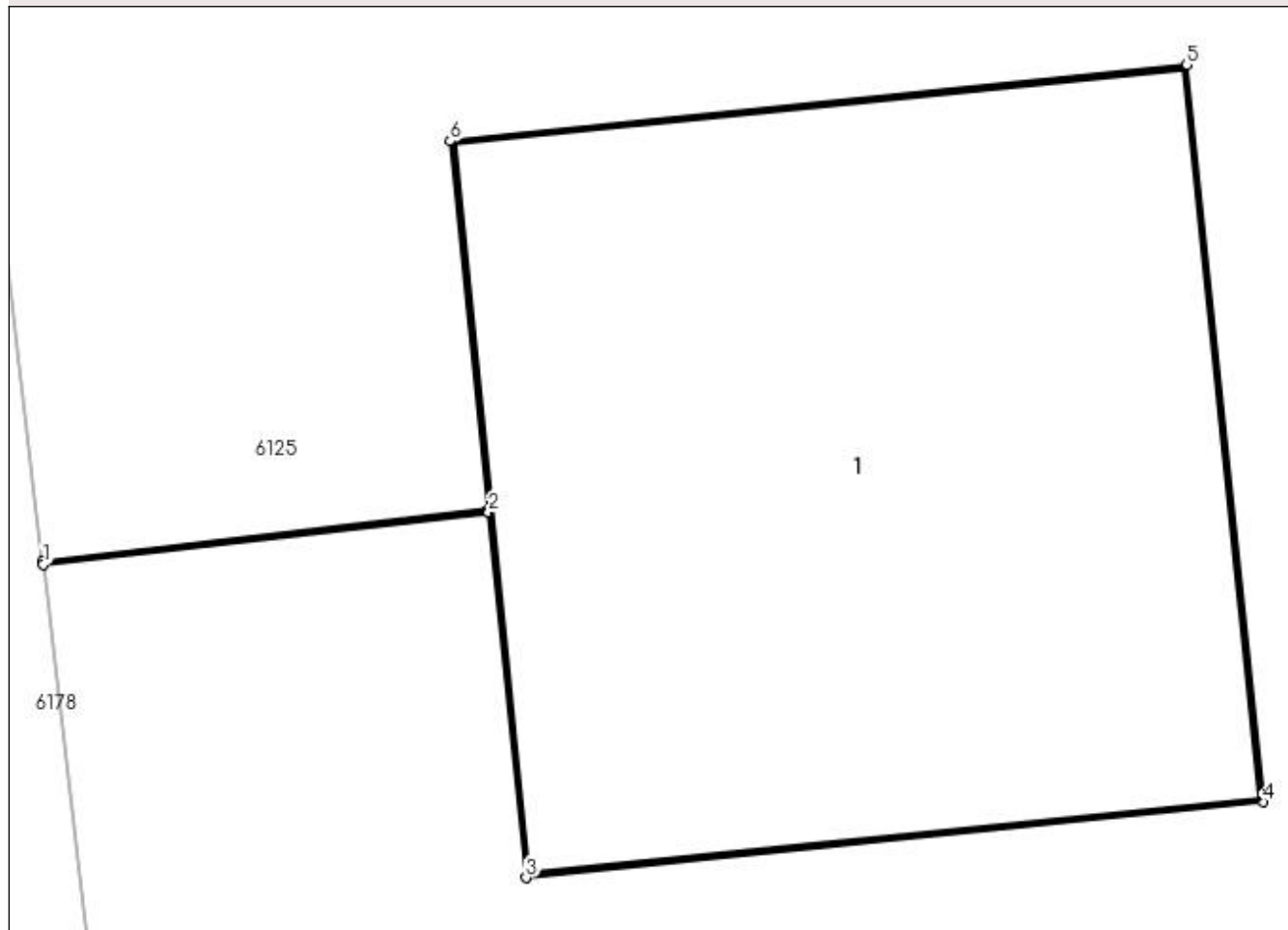
Anexa Nr. 1 La Partea I

Teren

Nr cadastral	Suprafața (mp)*	Observații / Referințe
	1	L 20 KV LEU ROBANEȘTI

* Suprafața este determinată în planul de proiecție Stereo 70.

DETALII LINIARE IMOBIL



Date referitoare la teren

Crt	Categorie folosință	Intra vilan	Suprafața (mp)	Tarla	Parcelă	Nr. topo	Observații / Referințe
1	curți constructii	DA	1	32	75/2/2	-	

Date referitoare la construcții

Crt	Număr	Destinație construcție	Supraf. (mp)	Situație juridică	Observații / Referințe
A1.1		construcții industriale și edilitare	1	Cu acte	Nr. niveluri:1; S. construita la sol:1 mp; Stalp electric

Lungime Segmente

1) Valorile lungimilor segmentelor sunt obținute din proiecție în plan.

Punct început	X / Y	Punct sfârșit	X / Y	Lungime segment (** (m)
1	429.134,216 300.613,098	2	429.134,938 300.613,182	0.727
2	429.134,938 300.613,182	3	429.134,999 300.612,59	0.595
3	429.134,999 300.612,59	4	429.136,193 300.612,713	1.2

Punct început	X / Y	Punct sfârșit	X / Y	Lungime segment (** (m)
4	429.136,193 300.612,713	5	429.136,069 300.613,907	1.2
5	429.136,069 300.613,907	6	429.134,876 300.613,783	1.199
6	429.134,876 300.613,783	7	429.134,938 300.613,187	0.599
7	429.134,938 300.613,187	8	429.134,215 300.613,102	0.728
8	429.134,215 300.613,102	1	429.134,216 300.613,098	0.004

** Lungimile segmentelor sunt determinate în planul de proiecție Stereo 70 și sunt rotunjite la 1 milimetru.

*** Distanța dintre puncte este formată din segmente cumulate ce sunt mai mici decât valoarea 1 milimetru.

**DATE DESPRE IMOBILUL NR. 11484**

Oficiul de Cadastru și Publicitate Imobiliară DOLJ
Biroul de Cadastru și Publicitate Imobiliară Craiova

A. Partea I. Descrierea imobilului

TEREN Intravilan

Adresa: Loc. Neidentificata, Jud. Dolj, T32, P113/1/2

Nr. Crt	Nr cadastral Nr. topografic	Suprafața* (mp)	Observații / Referințe
A1		1	Sector cadastral:33 Teren neimprejmuit; L 20 KV LEU ROBANEȘTI

Construcții

Crt	Nr cadastral Nr. topografic	Adresa	Observații / Referințe
A1.1		Loc. Neidentificata, Jud. Dolj, T32, P113/1/2	Nr. niveluri:1; S. construita la sol:1 mp; Stalp electric

B. Partea II. Proprietari și acte

Inscrieri privitoare la dreptul de proprietate și alte drepturi reale		Referințe
/		
Act Normativ nr. HG NR. 1705, din 29/11/2006 emis de GUVERNUL ROMANIEI (Legea 123 din 10.07.2012; Contract de concesiune nr. 6 din 20.06.2005; Act Aditional nr. 1 din 04.03.2016; Licenta pentru distributia energiei electrice nr. 14033 din 01.07.2002 si Anexa);		
B1	Intabulare, drept de PROPRIETATE, dobandit prin Lege, cota actuala 1/1, cota initiala 1/1 1) STATUL ROMAN - DOMENIUL PUBLIC, CIF:999999999999, LIPSA CUI	A1, A1.1
B2	Intabulare, drept de ADMINISTRARE, dobandit prin Lege, cota actuala 1/1, cota initiala 1/1 1) MINISTERUL ECONOMIEI SI COMERTULUI, CIF:999999999999, LIPSA CUI	A1, A1.1
B3	Intabulare, drept de CONCESIUNE pe o perioada de 49 de ani, dobandit prin Lege, cota actuala 1/1, cota initiala 1/1 1) CEZ DISTRIBUTIE SA, CIF:14491102	A1, A1.1

C. Partea III. SARCINI .

Inscrieri privind dezmembramintele dreptului de proprietate, drepturi reale de garanție și sarcini	Referințe
NU SUNT	

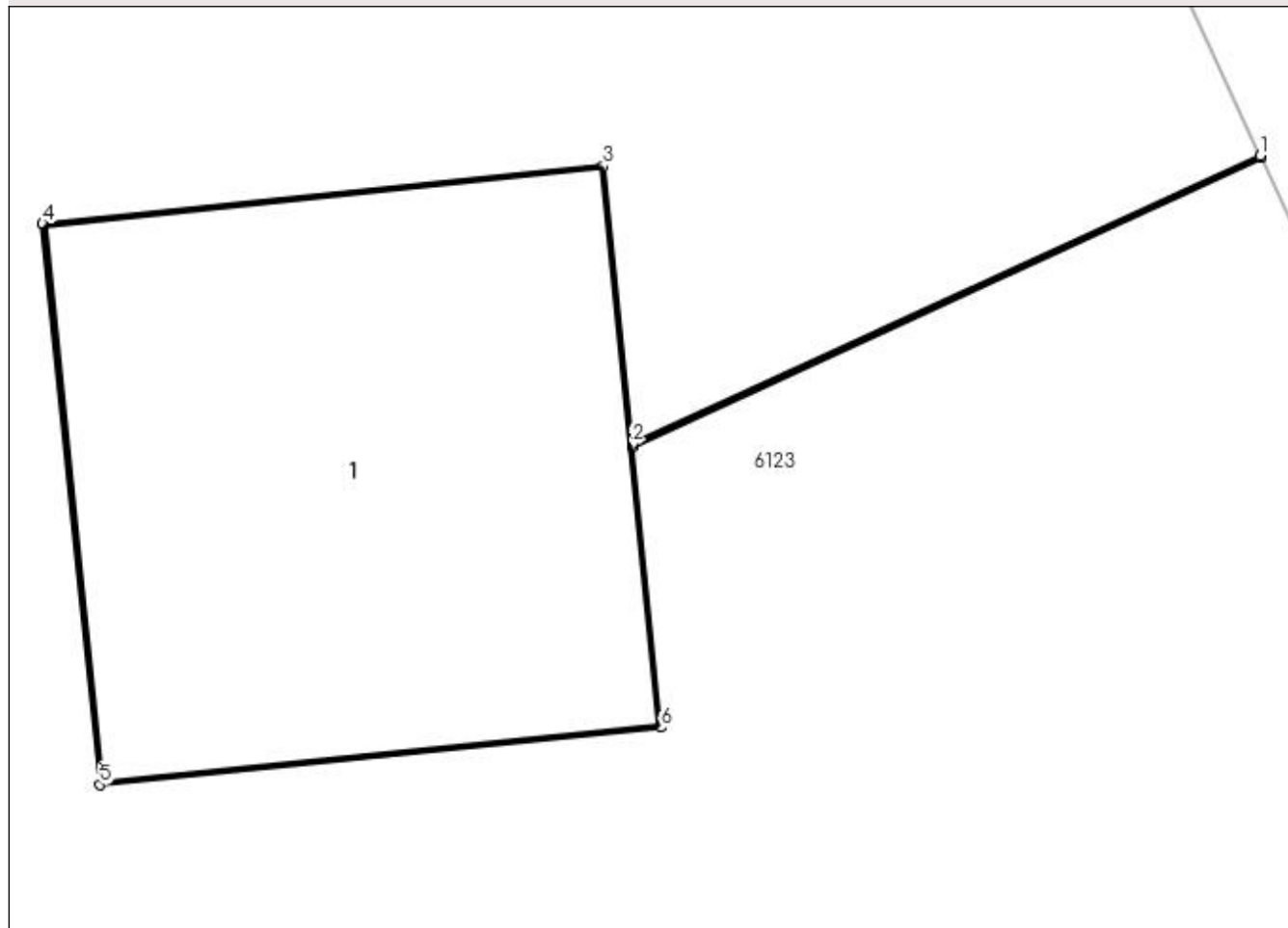
Anexa Nr. 1 La Partea I

Teren

Nr cadastral	Suprafața (mp)*	Observații / Referințe
	1	L 20 KV LEU ROBANEȘTI

* Suprafața este determinată în planul de proiecție Stereo 70.

DETALII LINIARE IMOBIL



Date referitoare la teren

Crt	Categorie folosință	Intra vilan	Suprafața (mp)	Tarla	Parcelă	Nr. topo	Observații / Referințe
1	curți constructii	DA	1	32	113/1/2	-	

Date referitoare la construcții

Crt	Număr	Destinație construcție	Supraf. (mp)	Situație juridică	Observații / Referințe
A1.1		construcții industriale și edilitare	1	Cu acte	Nr. niveluri:1; S. construita la sol:1 mp; Stalp electric

Lungime Segmente

1) Valorile lungimilor segmentelor sunt obținute din proiecție în plan.

Punct început	X / Y	Punct sfârșit	X / Y	Lungime segment (** (m)
1	429.142,91 300.563,587	2	429.141,574 300.562,973	1.47
2	429.141,574 300.562,973	3	429.141,513 300.563,565	0.595
3	429.141,513 300.563,565	4	429.140,32 300.563,442	1.199

Punct început	X / Y	Punct sfârșit	X / Y	Lungime segment (** (m)
4	429.140,32 300.563,442	5	429.140,442 300.562,249	1.199
5	429.140,442 300.562,249	6	429.141,636 300.562,371	1.2
6	429.141,636 300.562,371	7	429.141,575 300.562,968	0.6
7	429.141,575 300.562,968	8	429.142,912 300.563,583	1.472
8	429.142,912 300.563,583	1	429.142,91 300.563,587	0.004

** Lungimile segmentelor sunt determinate în planul de proiecție Stereo 70 și sunt rotunjite la 1 milimetru.

*** Distanța dintre puncte este formată din segmente cumulate ce sunt mai mici decât valoarea 1 milimetru.

**DATE DESPRE IMOBILUL NR. 11485**

Oficiul de Cadastru și Publicitate Imobiliară DOLJ
Biroul de Cadastru și Publicitate Imobiliară Craiova

A. Partea I. Descrierea imobilului

TEREN Intravilan

Adresa: Loc. Neidentificata, Jud. Dolj, P102/3

Nr. Crt	Nr cadastral Nr. topografic	Suprafața* (mp)	Observații / Referințe
A1		1	Sector cadastral:33 Teren neimprejmuit; L 20 KV LEU ROBANEȘTI

Construcții

Crt	Nr cadastral Nr. topografic	Adresa	Observații / Referințe
A1.1		Loc. Neidentificata, Jud. Dolj, P102/3	Nr. niveluri:1; S. construita la sol:1 mp; Stalp electric

B. Partea II. Proprietari și acte

Inscrieri privitoare la dreptul de proprietate și alte drepturi reale		Referințe
/		
Act Normativ nr. HG NR. 1705, din 29/11/2006 emis de GUVERNUL ROMANIEI (Legea 123 din 10.07.2012; Contract de concesiune nr. 6 din 20.06.2005; Act Aditional nr. 1 din 04.03.2016; Licenta pentru distributia energiei electrice nr. 14033 din 01.07.2002 si Anexa);		
B1	Intabulare, drept de PROPRIETATE, dobandit prin Lege, cota actuala 1/1, cota initiala 1/1 1) STATUL ROMAN - DOMENIUL PUBLIC, CIF:999999999999, LIPSA CUI	A1, A1.1
B2	Intabulare, drept de ADMINISTRARE, dobandit prin Lege, cota actuala 1/1, cota initiala 1/1 1) MINISTERUL ECONOMIEI SI COMERTULUI, CIF:999999999999, LIPSA CUI	A1, A1.1
B3	Intabulare, drept de CONCESIUNE pe o perioada de 49 de ani, dobandit prin Lege, cota actuala 1/1, cota initiala 1/1 1) CEZ DISTRIBUTIE SA, CIF:14491102	A1, A1.1

C. Partea III. SARCINI .

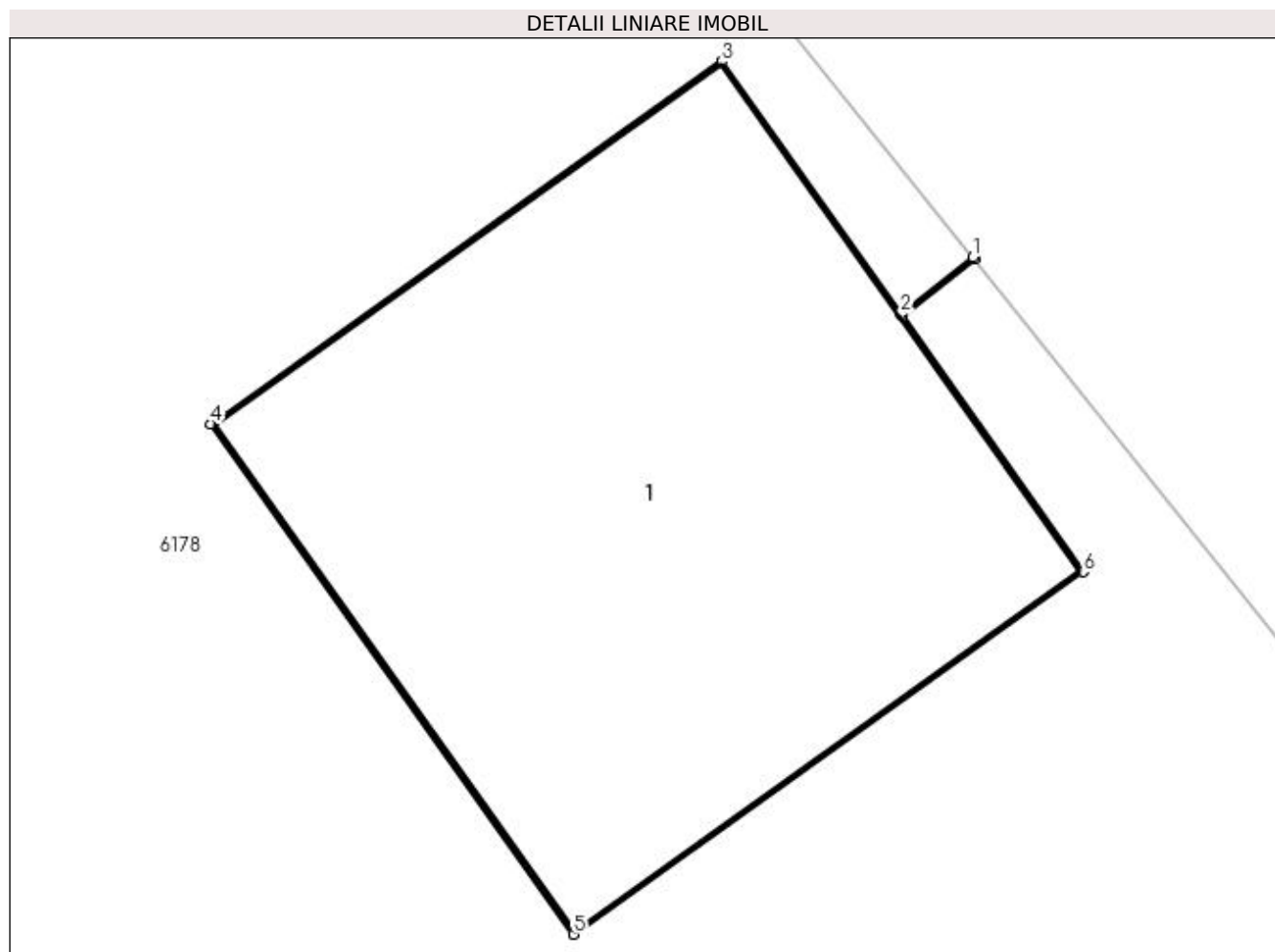
Inscrieri privind dezmembramintele dreptului de proprietate, drepturi reale de garanție și sarcini	Referințe
NU SUNT	

Anexa Nr. 1 La Partea I

Teren

Nr cadastral	Suprafața (mp)*	Observații / Referințe
	1	L 20 KV LEU ROBANEȘTI

* Suprafața este determinată în planul de proiecție Stereo 70.



Date referitoare la teren

Crt	Categorie folosință	Intra vilan	Suprafața (mp)	Tarla	Parcelă	Nr. topo	Observații / Referințe
1	curți construcții	DA	1	-	102/3	-	

Date referitoare la construcții

Crt	Număr	Destinație construcție	Supraf. (mp)	Situație juridică	Observații / Referințe
A1.1		construcții industriale și edilitare	1	Cu acte	Nr. niveluri:1; S. construită la sol:1 mp; Stalp electric

Lungime Segmente

1) Valorile lungimilor segmentelor sunt obținute din proiecție în plan.

Punct început	X / Y	Punct sfârșit	X / Y	Lungime segment (** (m)
1	429.198,034 300.474,031	2	429.197,896 300.473,921	0.176
2	429.197,896 300.473,921	3	429.197,552 300.474,406	0.595
3	429.197,552 300.474,406	4	429.196,573 300.473,711	1.201

Punct început	X / Y	Punct sfârșit	X / Y	Lungime segment (** (m)
4	429.196,573 300.473,711	5	429.197,269 300.472,733	1.2
5	429.197,269 300.472,733	6	429.198,246 300.473,428	1.199
6	429.198,246 300.473,428	7	429.197,899 300.473,917	0.6
7	429.197,899 300.473,917	8	429.198,037 300.474,027	0.176
8	429.198,037 300.474,027	1	429.198,034 300.474,031	0.005

** Lungimile segmentelor sunt determinate în planul de proiecție Stereo 70 și sunt rotunjite la 1 milimetru.

*** Distanța dintre puncte este formată din segmente cumulate ce sunt mai mici decât valoarea 1 milimetru.

**DATE DESPRE IMOBILUL NR. 11486**

Oficiul de Cadastru și Publicitate Imobiliară DOLJ
Biroul de Cadastru și Publicitate Imobiliară Craiova

A. Partea I. Descrierea imobilului

TEREN Intravilan

Adresa: Loc. Neidentificata, Jud. Dolj, P102/2

Nr. Crt	Nr cadastral Nr. topografic	Suprafața* (mp)	Observații / Referințe
A1		1	Sector cadastral:33 Teren neimprejmuit; L 20 KV LEU ROBANESTI

Construcții

Crt	Nr cadastral Nr. topografic	Adresa	Observații / Referințe
A1.1		Loc. Neidentificata, Jud. Dolj, P102/2	Nr. niveluri:1; S. construita la sol:1 mp; Stalp electric

B. Partea II. Proprietari și acte

Inscrieri privitoare la dreptul de proprietate și alte drepturi reale		Referințe
/		
Act Normativ nr. HG NR. 1705, din 29/11/2006 emis de GUVERNUL ROMANIEI (Legea 123 din 10.07.2012; Contract de concesiune nr. 6 din 20.06.2005; Act Aditional nr. 1 din 04.03.2016; Licenta pentru distributia energiei electrice nr. 14033 din 01.07.2002 si Anexa);		
B1	Intabulare, drept de PROPRIETATE, dobandit prin Lege, cota actuala 1/1, cota initiala 1/1 1) STATUL ROMAN - DOMENIUL PUBLIC, CIF:999999999999, LIPSA CUI	A1, A1.1
B2	Intabulare, drept de ADMINISTRARE, dobandit prin Lege, cota actuala 1/1, cota initiala 1/1 1) MINISTERUL ECONOMIEI SI COMERTULUI, CIF:999999999999, LIPSA CUI	A1, A1.1
B3	Intabulare, drept de CONCESIUNE pe o perioada de 49 de ani, dobandit prin Lege, cota actuala 1/1, cota initiala 1/1 1) CEZ DISTRIBUTIE SA, CIF:14491102	A1, A1.1

C. Partea III. SARCINI .

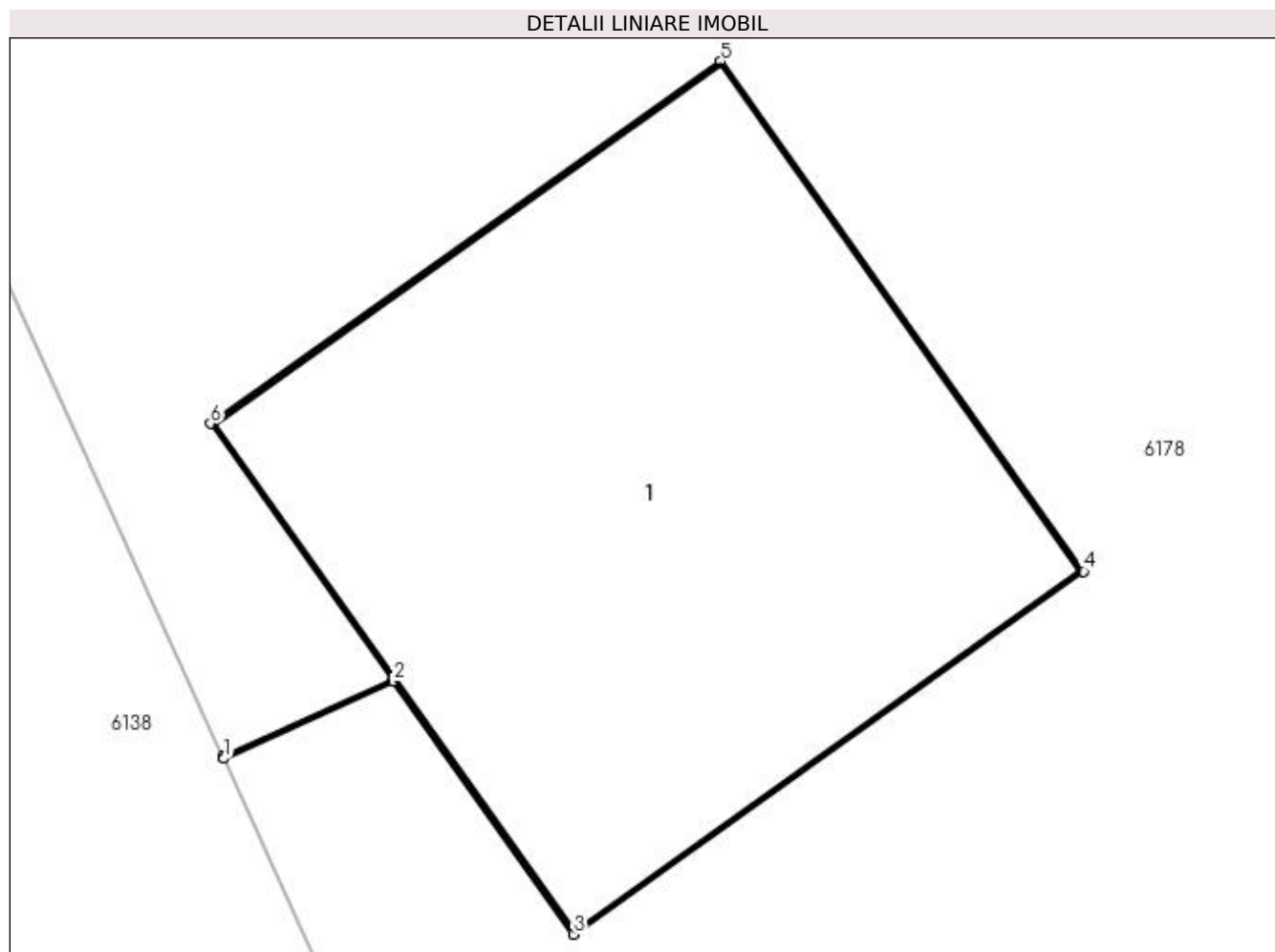
Inscrieri privind dezmembramintele dreptului de proprietate, drepturi reale de garanție și sarcini	Referințe
NU SUNT	

Anexa Nr. 1 La Partea I

Teren

Nr cadastral	Suprafața (mp)*	Observații / Referințe
	1	L 20 KV LEU ROBANEȘTI

* Suprafața este determinată în planul de proiecție Stereo 70.



Date referitoare la teren

Crt	Categorie folosință	Intra vilan	Suprafața (mp)	Tarla	Parcelă	Nr. topo	Observații / Referințe
1	curți construcții	DA	1	-	102/2	-	

Date referitoare la construcții

Crt	Număr	Destinație construcție	Supraf. (mp)	Situație juridică	Observații / Referințe
A1.1		construcții industriale și edilitare	1	Cu acte	Nr. niveluri:1; S. construita la sol:1 mp; Stalp electric

Lungime Segmente

1) Valorile lungimilor segmentelor sunt obținute din proiecție în plan.

Punct început	X / Y	Punct sfârșit	X / Y	Lungime segment (** (m)
1	429.157,122 300.530,362	2	429.157,447 300.530,51	0.357
2	429.157,447 300.530,51	3	429.157,792 300.530,025	0.595
3	429.157,792 300.530,025	4	429.158,77 300.530,721	1.2

Punct început	X / Y	Punct sfârșit	X / Y	Lungime segment (** (m)
4	429.158,77 300.530,721	5	429.158,075 300.531,698	1.199
5	429.158,075 300.531,698	6	429.157,096 300.531,004	1.2
6	429.157,096 300.531,004	7	429.157,444 300.530,514	0.601
7	429.157,444 300.530,514	8	429.157,119 300.530,366	0.357
8	429.157,119 300.530,366	1	429.157,122 300.530,362	0.005

** Lungimile segmentelor sunt determinate în planul de proiecție Stereo 70 și sunt rotunjite la 1 milimetru.

*** Distanța dintre puncte este formată din segmente cumulate ce sunt mai mici decât valoarea 1 milimetru.

**DATE DESPRE IMOBILUL NR. 11487**

Oficiul de Cadastru și Publicitate Imobiliară DOLJ
Biroul de Cadastru și Publicitate Imobiliară Craiova

A. Partea I. Descrierea imobilului

TEREN Intravilan

Adresa: Loc. Neidentificata, Jud. Dolj, T32, P75/1/2

Nr. Crt	Nr cadastral Nr. topografic	Suprafața* (mp)	Observații / Referințe
A1		1	Sector cadastral:33 Teren neimprejmuit; L 20 KV LEU ROBANEȘTI

Construcții

Crt	Nr cadastral Nr. topografic	Adresa	Observații / Referințe
A1.1		Loc. Neidentificata, Jud. Dolj, T32, P75/1/2	Nr. niveluri:1; S. construita la sol:1 mp; Stalp electric

B. Partea II. Proprietari și acte

Inscrieri privitoare la dreptul de proprietate și alte drepturi reale		Referințe
/		
Act Normativ nr. HG NR. 1705, din 29/11/2006 emis de GUVERNUL ROMANIEI (Legea 123 din 10.07.2012; Contract de concesiune nr. 6 din 20.06.2005; Act Aditional nr. 1 din 04.03.2016; Licenta pentru distributia energiei electrice nr. 14033 din 01.07.2002 si Anexa);		
B1	Intabulare, drept de PROPRIETATE, dobandit prin Lege, cota actuala 1/1, cota initiala 1/1 1) STATUL ROMAN - DOMENIUL PUBLIC, CIF:999999999999, LIPSA CUI	A1, A1.1
B2	Intabulare, drept de ADMINISTRARE, dobandit prin Lege, cota actuala 1/1, cota initiala 1/1 1) MINISTERUL ECONOMIEI SI COMERTULUI, CIF:999999999999, LIPSA CUI	A1, A1.1
B3	Intabulare, drept de CONCESIUNE pe o perioada de 49 de ani, dobandit prin Lege, cota actuala 1/1, cota initiala 1/1 1) CEZ DISTRIBUTIE SA, CIF:14491102	A1, A1.1

C. Partea III. SARCINI .

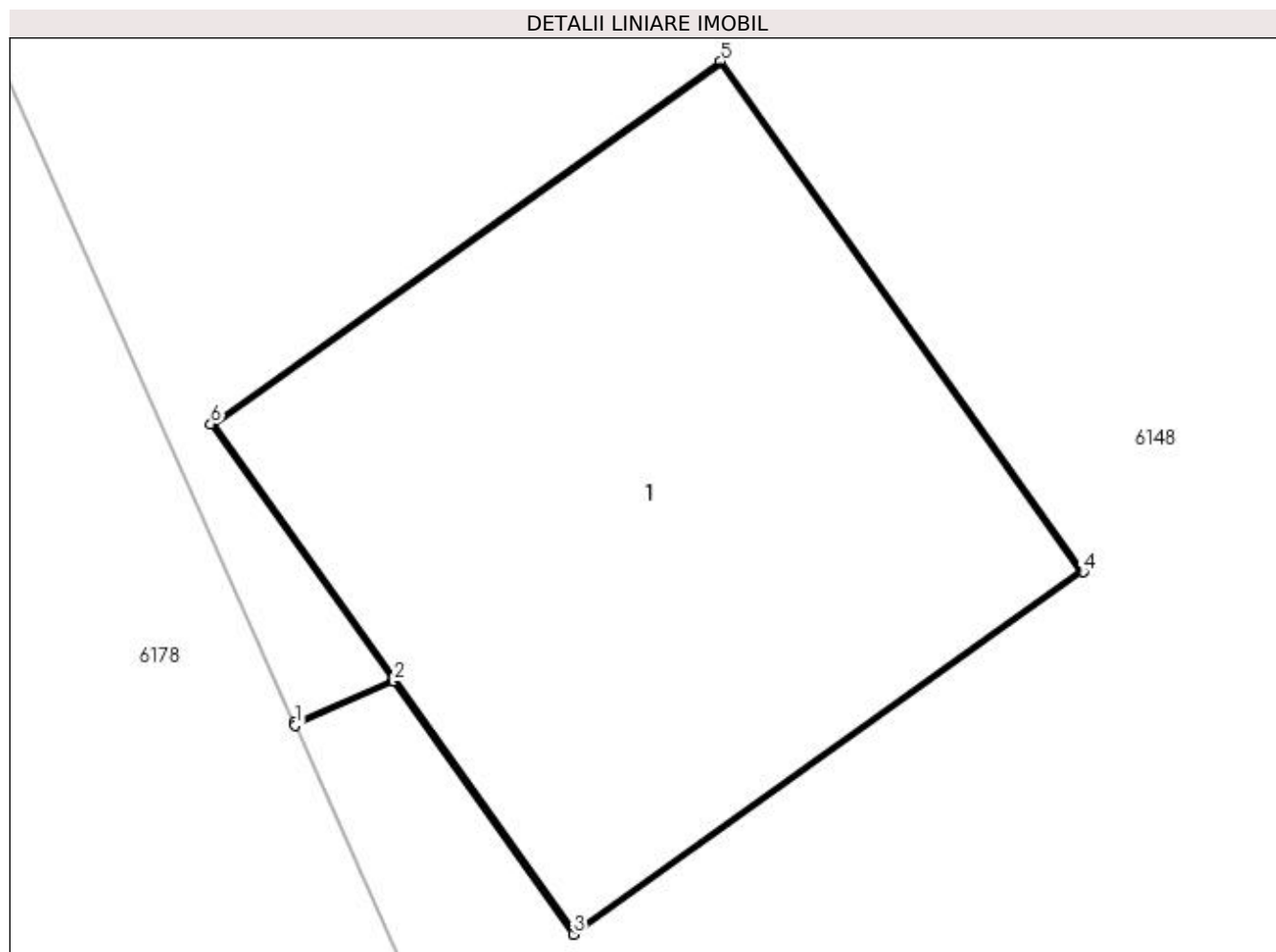
Inscrieri privind dezmembramintele dreptului de proprietate, drepturi reale de garanție și sarcini	Referințe
NU SUNT	

Anexa Nr. 1 La Partea I

Teren

Nr cadastral	Suprafața (mp)*	Observații / Referințe
	1	L 20 KV LEU ROBANEȘTI

* Suprafața este determinată în planul de proiecție Stereo 70.



Date referitoare la teren

Crt	Categorie folosință	Intravilan	Suprafața (mp)	Tarla	Parcelă	Nr. topo	Observații / Referințe
1	curți construcții	DA	1	32	75/1/2	-	

Date referitoare la construcții

Crt	Număr	Destinație construcție	Supraf. (mp)	Situație juridică	Observații / Referințe
A1.1		construcții industriale și edilitare	1	Cu acte	Nr. niveluri:1; S. construită la sol:1 mp; Stalp electric

Lungime Segmente

1) Valorile lungimilor segmentelor sunt obținute din proiecție în plan.

Punct început	X / Y	Punct sfârșit	X / Y	Lungime segment (** (m)
1	429.179,507 300.498,205	2	429.179,696 300.498,289	0.207
2	429.179,696 300.498,289	3	429.180,04 300.497,804	0.595
3	429.180,04 300.497,804	4	429.181,018 300.498,499	1.2

Punct început	X / Y	Punct sfârșit	X / Y	Lungime segment (** (m)
4	429.181,018 300.498,499	5	429.180,323 300.499,477	1.2
5	429.180,323 300.499,477	6	429.179,345 300.498,782	1.2
6	429.179,345 300.498,782	7	429.179,693 300.498,293	0.6
7	429.179,693 300.498,293	8	429.179,505 300.498,209	0.206
8	429.179,505 300.498,209	1	429.179,507 300.498,205	0.004

** Lungimile segmentelor sunt determinate în planul de proiecție Stereo 70 și sunt rotunjite la 1 milimetru.

*** Distanța dintre puncte este formată din segmente cumulate ce sunt mai mici decât valoarea 1 milimetru.

**DATE DESPRE IMOBILUL NR. 11509**

Oficiul de Cadastru și Publicitate Imobiliară DOLJ
Biroul de Cadastru și Publicitate Imobiliară Craiova

A. Partea I. Descrierea imobilului

TEREN Intravilan

Adresa: Loc. Fântânele, Jud. Dolj, T2, P47/2

Nr. Crt	Nr cadastral Nr. topografic	Suprafața* (mp)	Observații / Referințe
A1		1.431	Sector cadastral:33 Teren neimprejmuit;

B. Partea II. Proprietari și acte

Inscrieri privitoare la dreptul de proprietate și alte drepturi reale	Referințe
/	
Act Normativ nr. Legea 7, din 13/03/1996 emis de PARLAMENTUL ROMANIEI (art 13. alin 15);	
B1	Inscrierea provizorie, drept de PROPRIETATE, dobandit prin Lege, cota actuala 1/1, cota initiala 1/1
	1) NEIDENTIFICAT NEIDENTIFICAT, CIF:0000000000000

C. Partea III. SARCINI .

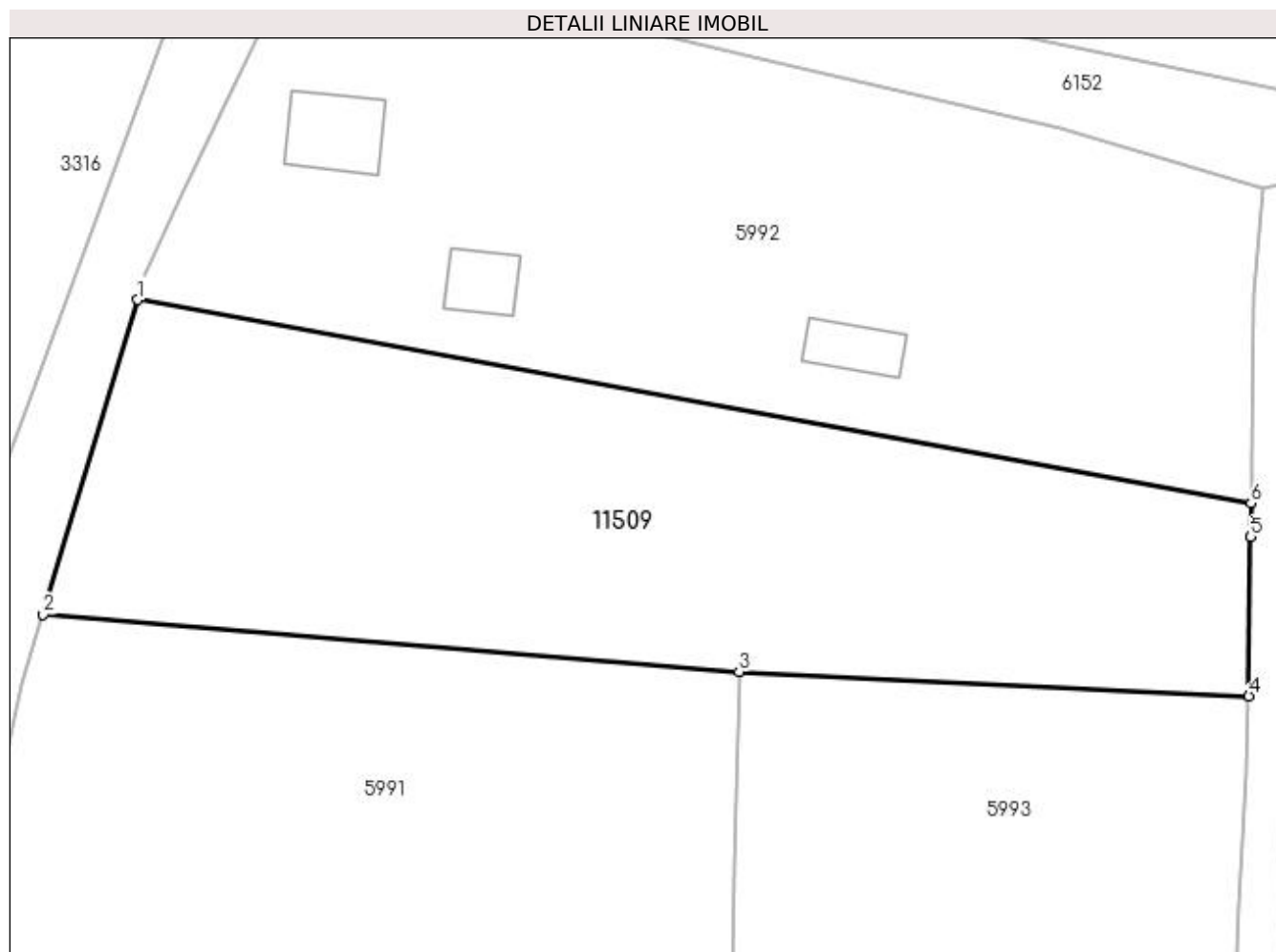
Inscrieri privind dezmembramintele dreptului de proprietate, drepturi reale de garanție și sarcini	Referințe
NU SUNT	

Anexa Nr. 1 La Partea I

Teren

Nr cadastral	Suprafața (mp)*	Observații / Referințe
	1.431	

* Suprafața este determinată în planul de proiecție Stereo 70.



Date referitoare la teren

Crt	Categorie folosință	Intra vilan	Suprafața (mp)	Tarla	Parcelă	Nr. topo	Observații / Referințe
1	arabil	DA	1.431	2	14/2	-	

Lungime Segmente

1) Valorile lungimilor segmentelor sunt obținute din proiecție în plan.

Punct început	X / Y	Punct sfârșit	X / Y	Lungime segment (** (m)
1	427.173,207 300.620,224	2	427.166,752 300.598,749	22.424
2	427.166,752 300.598,749	3	427.214,25 300.594,847	47.658
3	427.214,25 300.594,847	4	427.249,047 300.593,177	34.837
4	427.249,047 300.593,177	5	427.249,167 300.604,038	10.862
5	427.249,167 300.604,038	6	427.249,192 300.606,34	2.302

Punct început	X / Y	Punct sfârşit	X / Y	Lungime segment (** (m)
6	427.249,192 300.606,34	1	427.173,207 300.620,224	77.243

** Lungimile segmentelor sunt determinate în planul de proiecţie Stereo 70 şi sunt rotunjite la 1 milimetru.

*** Distanţa dintre puncte este formată din segmente cumulate ce sunt mai mici decât valoarea 1 milimetru.

**DATE DESPRE IMOBILUL NR. 11510**

Oficiul de Cadastru și Publicitate Imobiliară DOLJ
Biroul de Cadastru și Publicitate Imobiliară Craiova

A. Partea I. Descrierea imobilului

TEREN Intravilan

Adresa: Loc. Tartal, Jud. Dolj, T 7, P 169/1

Nr. Crt	Nr cadastral Nr. topografic	Suprafața* (mp)	Observații / Referințe
A1		1.568	Sector cadastral:33 Teren neimprejmuit;

B. Partea II. Proprietari și acte

Inscrieri privitoare la dreptul de proprietate și alte drepturi reale	Referințe
/	
Act Normativ nr. Legea 7, din 13/03/1996 emis de PARLAMENTUL ROMANIEI (art. 13 alin 15);	
B1	Inscrierea provizorie, drept de PROPRIETATE, dobandit prin Lege, cota actuala 1/1, cota initiala 1/1
	1) NEIDENTIFICAT NEIDENTIFICAT, CIF:0000000000000

C. Partea III. SARCINI .

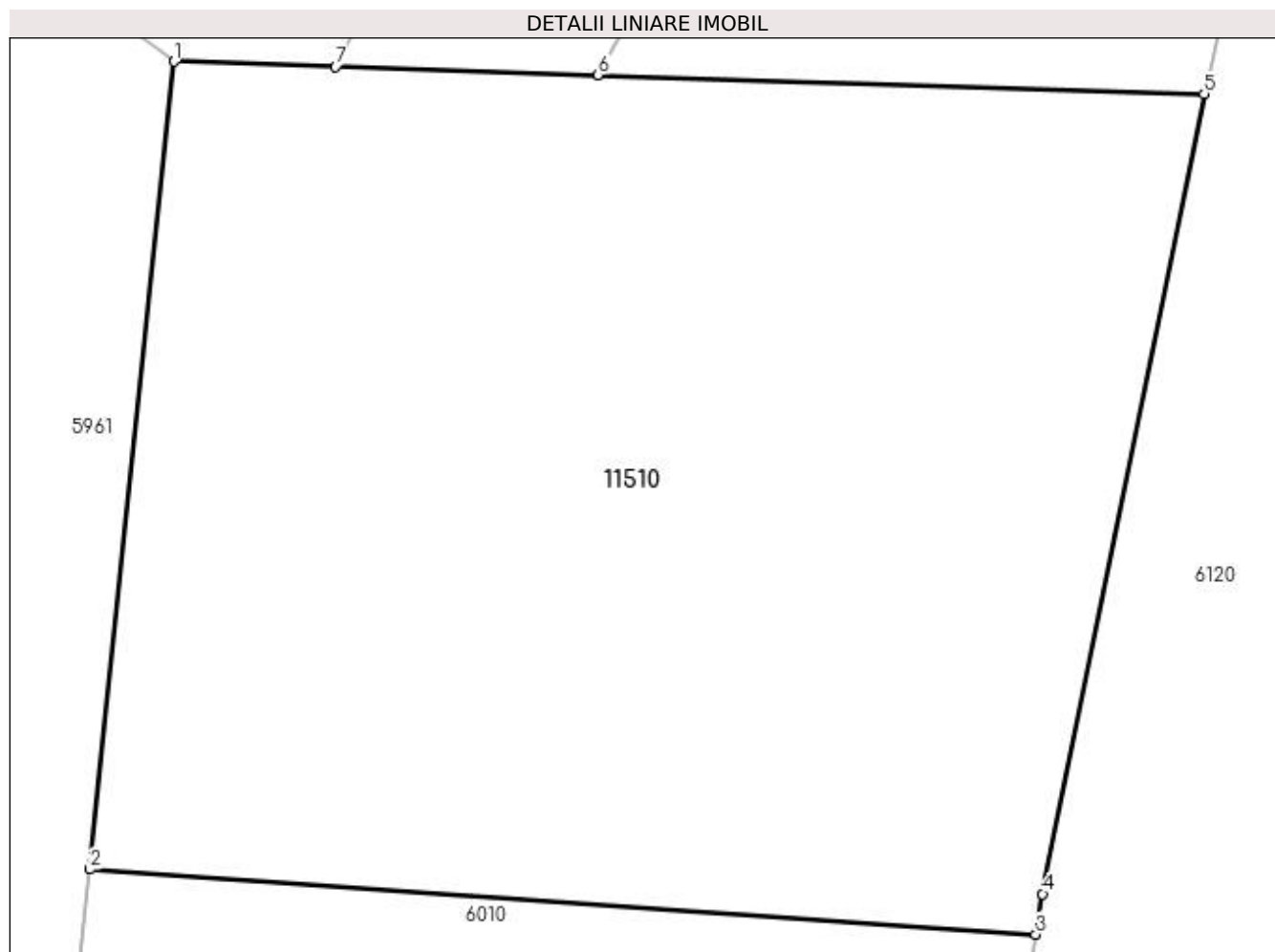
Inscrieri privind dezmembramintele dreptului de proprietate, drepturi reale de garanție și sarcini	Referințe
NU SUNT	

Anexa Nr. 1 La Partea I

Teren

Nr cadastral	Suprafața (mp)*	Observații / Referințe
	1.568	

* Suprafața este determinată în planul de proiecție Stereo 70.



Date referitoare la teren

Crt	Categorie folosință	Intravilan	Suprafața (mp)	Tarla	Parcelă	Nr. topo	Observații / Referințe
1	arabil	DA	1.568	7	169/1	-	

Lungime Segmente

1) Valorile lungimilor segmentelor sunt obținute din proiecție în plan.

Punct început	X / Y	Punct sfârșit	X / Y	Lungime segment (** (m)
1	428.321,043 300.554,438	2	428.317,358 300.519,124	35.506
2	428.317,358 300.519,124	3	428.358,733 300.516,277	41.473
3	428.358,733 300.516,277	4	428.359,033 300.518,047	1.795
4	428.359,033 300.518,047	5	428.366,097 300.553,017	35.676
5	428.366,097 300.553,017	6	428.339,583 300.553,853	26.527

Punct început	X / Y	Punct sfârșit	X / Y	Lungime segment (** (m)
6	428.339,583 300.553,853	7	428.328,102 300.554,216	11.487
7	428.328,102 300.554,216	1	428.321,043 300.554,438	7.062

** Lungimile segmentelor sunt determinate în planul de proiecție Stereo 70 și sunt rotunjite la 1 milimetru.

*** Distanța dintre puncte este formată din segmente cumulate ce sunt mai mici decât valoarea 1 milimetru.

**DATE DESPRE IMOBILUL NR. 11511**

Oficiul de Cadastru și Publicitate Imobiliară DOLJ
Biroul de Cadastru și Publicitate Imobiliară Craiova

A. Partea I. Descrierea imobilului

TEREN Intravilan

Adresa: Loc. Tartal, Jud. Dolj, T6, P146/1

Nr. Crt	Nr cadastral Nr. topografic	Suprafața* (mp)	Observații / Referințe
A1		1.573	Sector cadastral:33 Teren neimprejmuit;

B. Partea II. Proprietari și acte

Inscrieri privitoare la dreptul de proprietate și alte drepturi reale	Referințe
/	
Act Normativ nr. Legea 7, din 13/03/1996 emis de PARLAMENTUL ROMANIEI (art. 13 alin 15);	
B1	Inscrierea provizorie, drept de PROPRIETATE, dobandit prin Lege, cota actuala 1/1, cota initiala 1/1
	1) NEIDENTIFICAT NEIDENTIFICAT, CIF:0000000000000

C. Partea III. SARCINI .

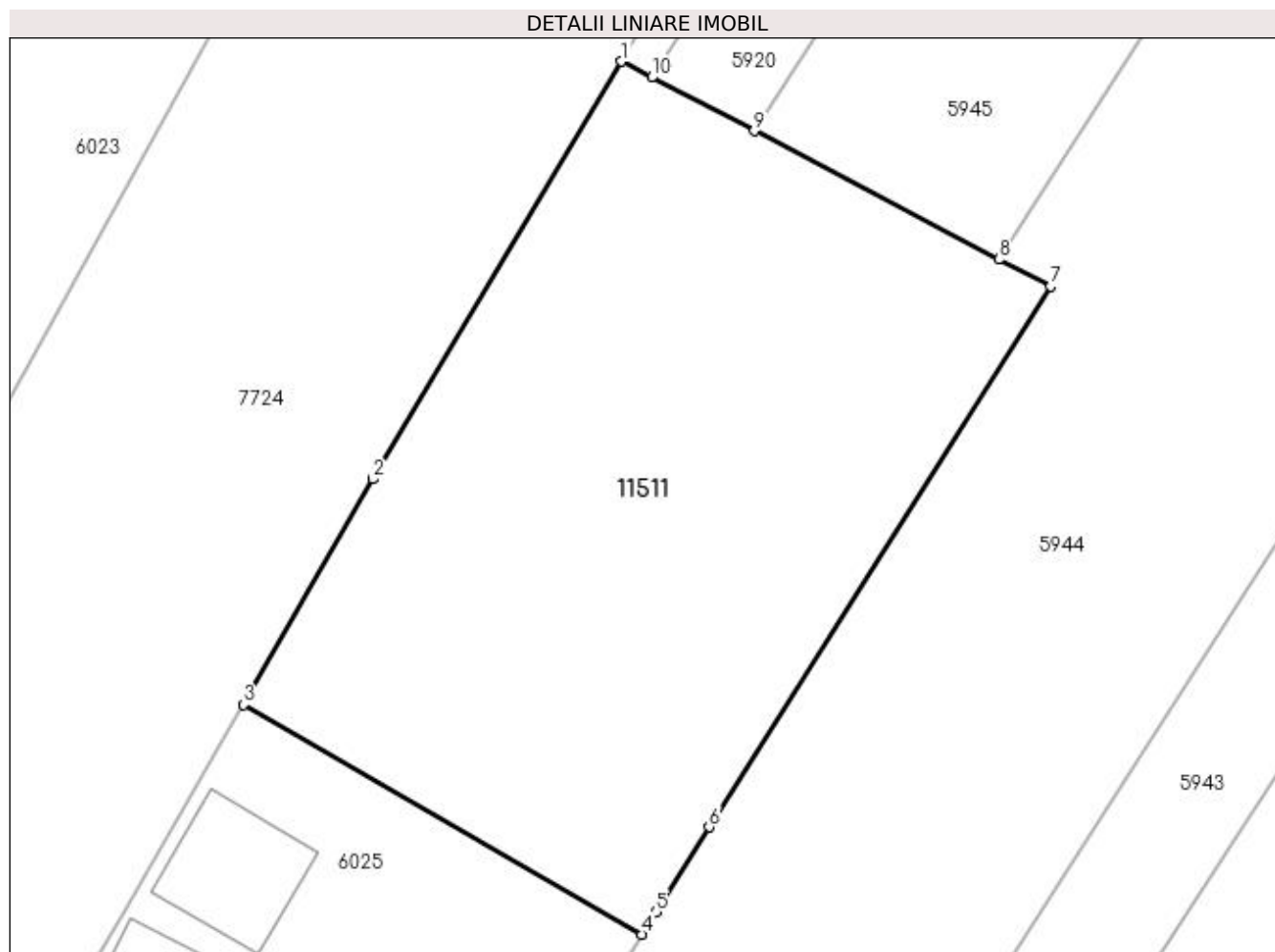
Inscrieri privind dezmembramintele dreptului de proprietate, drepturi reale de garanție și sarcini	Referințe
NU SUNT	

Anexa Nr. 1 La Partea I

Teren

Nr cadastral	Suprafața (mp)*	Observații / Referințe
	1.573	

* Suprafața este determinată în planul de proiecție Stereo 70.



Date referitoare la teren

Crt	Categorie folosință	Intra vilan	Suprafața (mp)	Tarla	Parcelă	Nr. topo	Observații / Referințe
1	arabil	DA	1.573	6	146/1	-	

Lungime Segmente

1) Valorile lungimilor segmentelor sunt obținute din proiecție în plan.

Punct început	X / Y	Punct sfârșit	X / Y	Lungime segment (** (m)
1	428.751,914 300.582,092	2	428.735,434 300.554,39	32.233
2	428.735,434 300.554,39	3	428.726,84 300.539,427	17.255
3	428.726,84 300.539,427	4	428.753,286 300.524,191	30.521
4	428.753,286 300.524,191	5	428.754,233 300.525,677	1.762
5	428.754,233 300.525,677	6	428.757,745 300.531,308	6.636

Punct început	X / Y	Punct sfârșit	X / Y	Lungime segment (** (m)
6	428.757,745 300.531,308	7	428.780,4 300.567,18	42.427
7	428.780,4 300.567,18	8	428.776,974 300.568,973	3.867
8	428.776,974 300.568,973	9	428.760,725 300.577,479	18.341
9	428.760,725 300.577,479	10	428.753,937 300.581,033	7.662
10	428.753,937 300.581,033	1	428.751,914 300.582,092	2.283

** Lungimile segmentelor sunt determinate în planul de proiecție Stereo 70 și sunt rotunjite la 1 milimetru.

*** Distanța dintre puncte este formată din segmente cumulate ce sunt mai mici decât valoarea 1 milimetru.

**DATE DESPRE IMOBILUL NR. 11512**

Oficiul de Cadastru și Publicitate Imobiliară DOLJ
Biroul de Cadastru și Publicitate Imobiliară Craiova

A. Partea I. Descrierea imobilului

TEREN Intravilan

Adresa: Loc. Tartal, Jud. Dolj, T5, P96

Nr. Crt	Nr cadastral Nr. topografic	Suprafața* (mp)	Observații / Referințe
A1		2.442	Sector cadastral:33 Teren neimprijmit;

Construcții

Crt	Nr cadastral Nr. topografic	Adresa	Observații / Referințe
A1.1		Loc. Tartal, Jud. Dolj, T5, P96	Nr. niveluri:1; S. construita la sol:96 mp;
A1.2		Loc. Tartal, Jud. Dolj, T5, P96	Nr. niveluri:1; S. construita la sol:28 mp;

B. Partea II. Proprietari și acte

Inscrieri privitoare la dreptul de proprietate și alte drepturi reale		Referințe
/		
Act Administrativ nr. TDP 1062-48563, din 10/05/1995 emis de CJSDPAT DOLJ;		
B1	Intabulare, drept de PROPRIETATE, dobandit prin Reconstituire, cota actuala 1/1, cota initiala 1/1 1) MIULESCU ION, LIPSA CNP 2) POPESCU OLGA, LIPSA CNP	A1
Act Normativ nr. Legea 7, din 13/03/1996 emis de PARLAMENTUL ROMANIEI;		
B2	Intabulare, drept de PROPRIETATE, dobandit prin Lege, cota actuala 1/1, cota initiala 1/1 1) MIULESCU ION, LIPSA CNP 2) POPESCU OLGA, LIPSA CNP	A1.1, A1.2

C. Partea III. SARCINI .

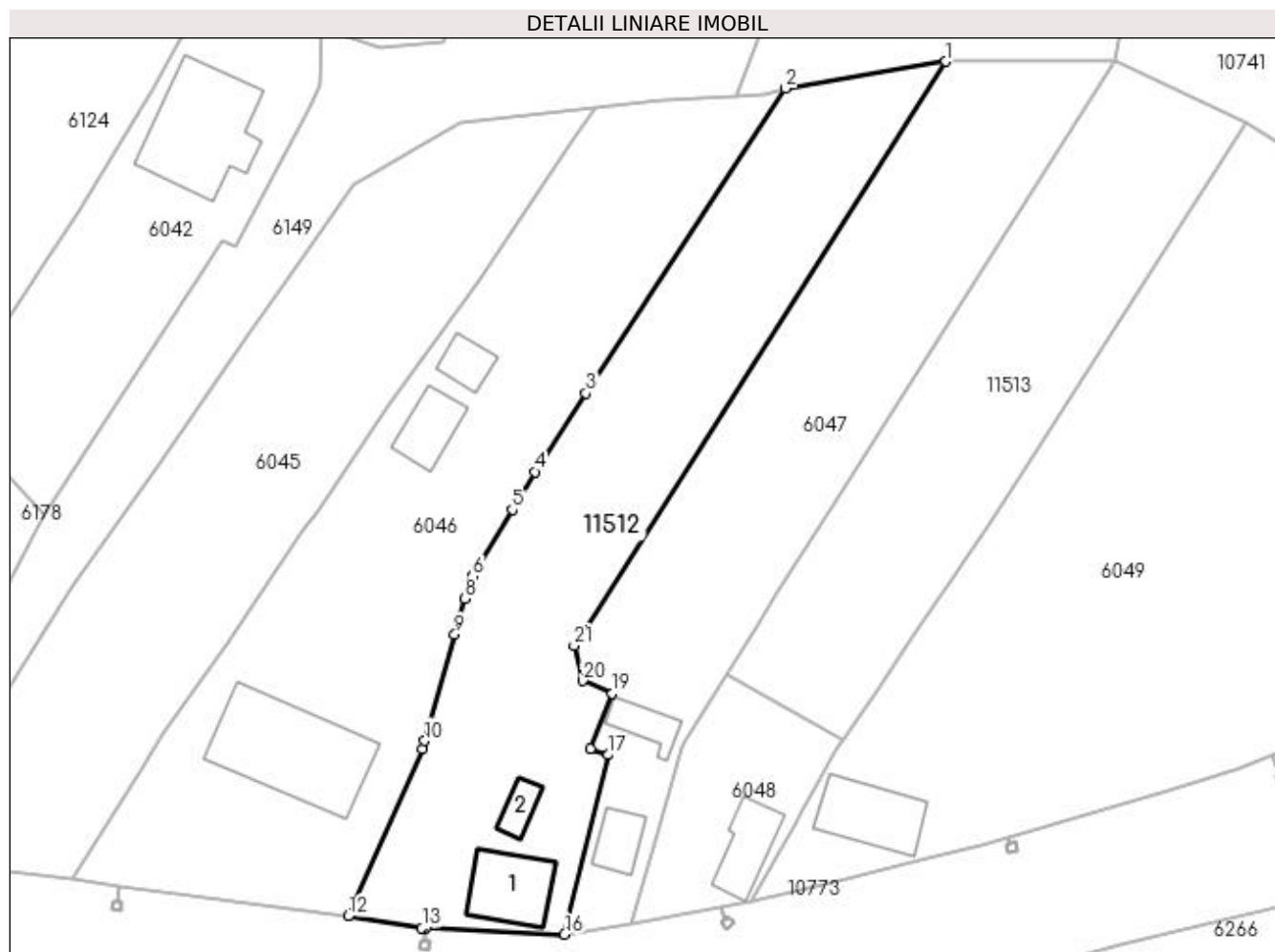
Inscrieri privind dezmembramintele dreptului de proprietate, drepturi reale de garanție și sarcini	Referințe
NU SUNT	

Anexa Nr. 1 La Partea I

Teren

Nr cadastral	Suprafața (mp)*	Observații / Referințe
	2.442	

* Suprafața este determinată în planul de proiecție Stereo 70.



Date referitoare la teren

Crt	Categorie folosință	Intra vilan	Suprafața (mp)	Tarla	Parcelă	Nr. topo	Observații / Referințe
1	arabil	DA	2.442	5	96	-	

Date referitoare la construcții

Crt	Număr	Destinație construcție	Supraf. (mp)	Situație juridică	Observații / Referințe
A1.1		construcții de locuințe	96	Cu acte	Nr. niveluri:1; S. construită la sol:96 mp;
A1.2		construcții anexa	28	Cu acte	Nr. niveluri:1; S. construită la sol:28 mp;

Lungime Segmente

1) Valorile lungimilor segmentelor sunt obținute din proiecție în plan.

Punct început	X / Y	Punct sfârșit	X / Y	Lungime segment (** (m))
1	429.332,723 300.520,12	2	429.311,207 300.516,503	21.818
3	429.284,423 300.475,612	4	429.277,539 300.465,102	12.564
5	429.274,515 300.460,019	6	429.269,194 300.451,078	10.405

Punct început	X / Y	Punct sfârșit	X / Y	Lungime segment (** (m))
2	429.311,207 300.516,503	3	429.284,423 300.475,612	48.882
4	429.277,539 300.465,102	5	429.274,515 300.460,019	5.915
6	429.269,194 300.451,078	7	429.268,879 300.450,157	0.973

Punct început	X / Y	Punct sfârșit	X / Y	Lungime segment (** (m)
7	429.268,879 300.450,157	8	429.268,167 300.448,074	2.201
9	429.266,815 300.443,291	10	429.262,779 300.429,023	14.828
11	429.262,467 300.427,918	12	429.252,517 300.405,513	24.515
13	429.262,41 300.403,911	14	429.262,929 300.403,884	0.52
15	429.262,934 300.403,883	16	429.281,551 300.403,076	18.634
17	429.287,391 300.427,16	18	429.284,995 300.427,973	2.53
19	429.287,956 300.435,364	20	429.283,955 300.437,093	4.359
21	429.282,836 300.441,801	1	429.332,723 300.520,12	92.858

Punct început	X / Y	Punct sfârșit	X / Y	Lungime segment (** (m)
8	429.268,167 300.448,074	9	429.266,815 300.443,291	4.97
10	429.262,779 300.429,023	11	429.262,467 300.427,918	1.148
12	429.252,517 300.405,513	13	429.262,41 300.403,911	10.022
14	429.262,929 300.403,884	15	429.262,934 300.403,883	0.005
16	429.281,551 300.403,076	17	429.287,391 300.427,16	24.782
18	429.284,995 300.427,973	19	429.287,956 300.435,364	7.962
20	429.283,955 300.437,093	21	429.282,836 300.441,801	4.839

** Lungimile segmentelor sunt determinate în planul de proiecție Stereo 70 și sunt rotunjite la 1 milimetru.

*** Distanța dintre puncte este formată din segmente cumulate ce sunt mai mici decât valoarea 1 milimetru.

**DATE DESPRE IMOBILUL NR. 11513**

Oficiul de Cadastru și Publicitate Imobiliară DOLJ
 Biroul de Cadastru și Publicitate Imobiliară Craiova

A. Partea I. Descrierea imobilului

TEREN Intravilan

Adresa: Loc. Tartal, Jud. Dolj, T5, P90/1

Nr. Crt	Nr cadastral Nr. topografic	Suprafața* (mp)	Observații / Referințe
A1		1.845	Sector cadastral:33 Teren neimprejmuit;

B. Partea II. Proprietari și acte

Inscrieri privitoare la dreptul de proprietate și alte drepturi reale		Referințe
/		
Act Normativ nr. Legea 7, din 13/03/1996 emis de PARLAMENTUL ROMANIEI (art. 13 alin 15);		
B1	Inscrierea provizorie, drept de PROPRIETATE, dobandit prin Lege, cota actuala 1/1, cota initiala 1/1 1) NEIDENTIFICAT NEIDENTIFICAT, CIF:0000000000000	A1

C. Partea III. SARCINI .

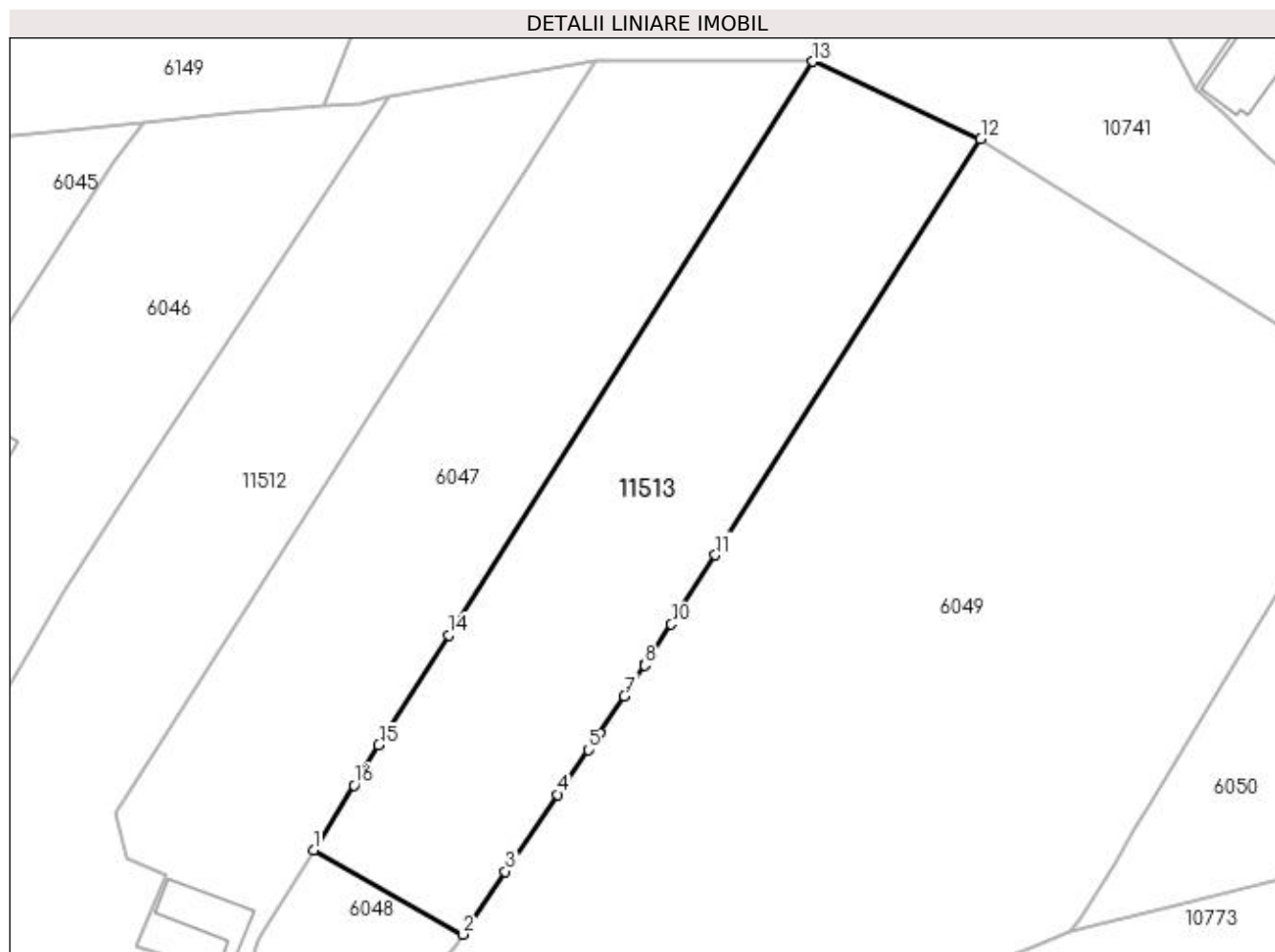
Inscrieri privind dezmembramintele dreptului de proprietate, drepturi reale de garanție și sarcini	Referințe
NU SUNT	

Anexa Nr. 1 La Partea I

Teren

Nr cadastral	Suprafața (mp)*	Observații / Referințe
	1.845	

* Suprafața este determinată în planul de proiecție Stereo 70.



Date referitoare la teren

Crt	Categorie folosință	Intra vilan	Suprafața (mp)	Tarla	Parcelă	Nr. topo	Observații / Referințe
1	arabil	DA	1.845	5	90/1	-	

Lungime Segmente

1) Valorile lungimilor segmentelor sunt obținute din proiecție în plan.

Punct început	X / Y	Punct sfârșit	X / Y	Lungime segment (** (m)
1	429.303,397 300.438,019	2	429.318,949 300.429,24	17.859
2	429.318,949 300.429,24	3	429.323,386 300.435,783	7.906
3	429.323,386 300.435,783	4	429.328,827 300.443,807	9.695
4	429.328,827 300.443,807	5	429.332,0 300.448,486	5.653
5	429.332,0 300.448,486	6	429.333,174 300.450,217	2.092

Punct început	X / Y	Punct sfârşit	X / Y	Lungime segment (** (m)
6	429.333,174 300.450,217	7	429.335,786 300.454,069	4.654
7	429.335,786 300.454,069	8	429.337,935 300.457,238	3.829
8	429.337,935 300.457,238	9	429.338,047 300.457,404	0.2
9	429.338,047 300.457,404	10	429.340,688 300.461,543	4.91
10	429.340,688 300.461,543	11	429.345,278 300.468,736	8.533
11	429.345,278 300.468,736	12	429.372,91 300.512,042	51.371
12	429.372,91 300.512,042	13	429.355,418 300.520,131	19.272
13	429.355,418 300.520,131	14	429.317,478 300.460,391	70.769
14	429.317,478 300.460,391	15	429.310,203 300.448,935	13.571
15	429.310,203 300.448,935	16	429.307,611 300.444,779	4.898
16	429.307,611 300.444,779	1	429.303,397 300.438,019	7.966

** Lungimile segmentelor sunt determinate în planul de proiecție Stereo 70 și sunt rotunjite la 1 milimetru.

*** Distanța dintre puncte este formată din segmente cumulate ce sunt mai mici decât valoarea 1 milimetru.

**DATE DESPRE IMOBILUL NR. 11527**

Oficiul de Cadastru și Publicitate Imobiliară DOLJ
 Biroul de Cadastru și Publicitate Imobiliară Craiova

A. Partea I. Descrierea imobilului

TEREN Extravilan

Adresa: Jud. Dolj, T 47, P 79/1

Nr. Crt	Nr cadastral Nr. topografic	Suprafața* (mp)	Observații / Referințe
A1		3.400	Sector cadastral:33 Teren neimprejmuit;

B. Partea II. Proprietari și acte

Inscrieri privitoare la dreptul de proprietate și alte drepturi reale		Referințe
/		
Act Normativ nr. Legea 7, din 13/03/1996 emis de PARLAMENTUL ROMANIEI (art. 13 alin 14);		
B1	Intabulare, drept de PROPRIETATE, dobandit prin Lege, cota actuala 1/1, cota initiala 1/1 1) COMUNA TESLUI - Rezerva comisiei locale de fond funciar, CIF:4553330	A1

C. Partea III. SARCINI .

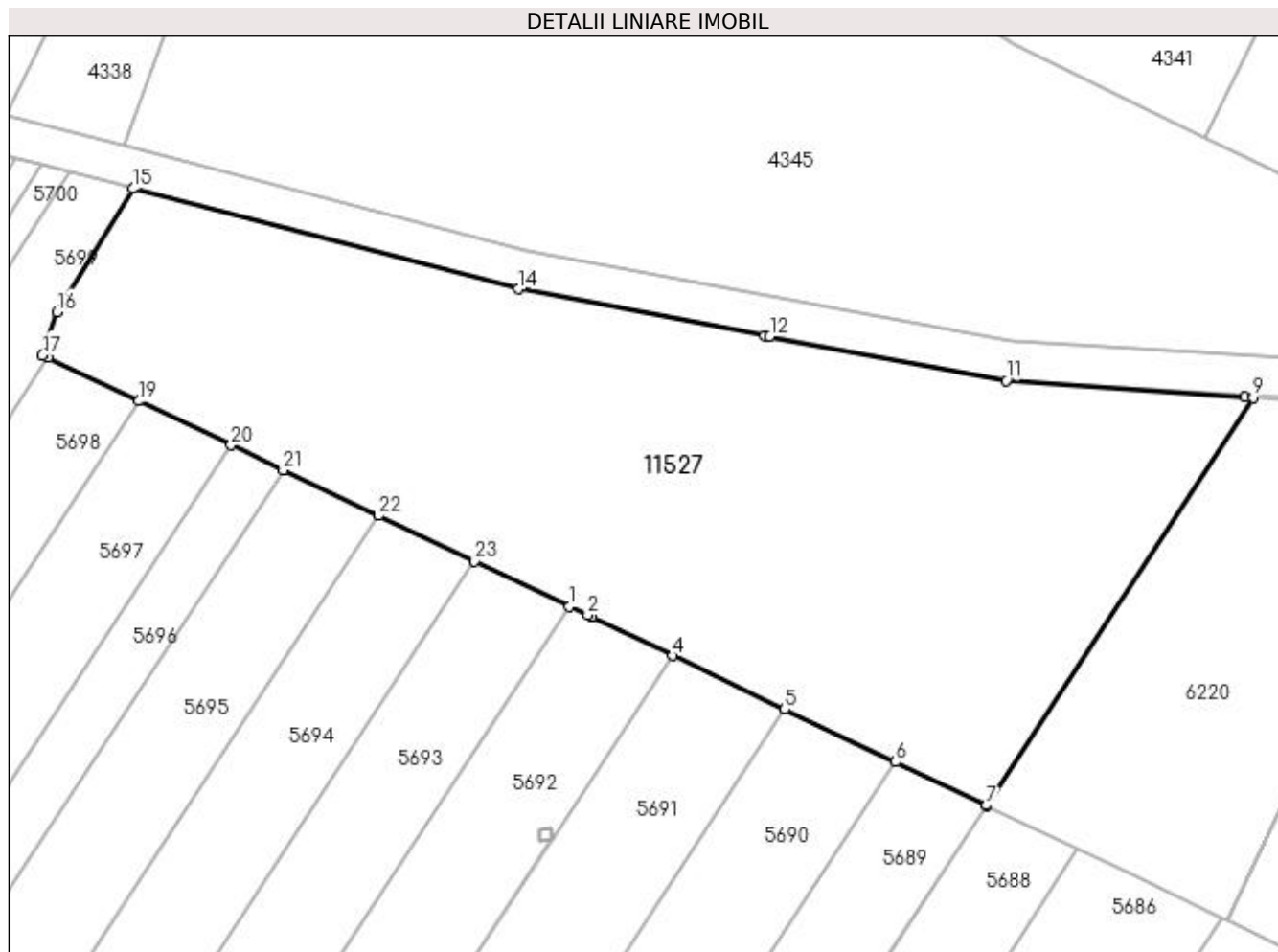
Inscrieri privind dezmembramintele dreptului de proprietate, drepturi reale de garanție și sarcini	Referințe
NU SUNT	

Anexa Nr. 1 La Partea I

Teren

Nr cadastral	Suprafața (mp)*	Observații / Referințe
	3.400	

* Suprafața este determinată în planul de proiecție Stereo 70.



Date referitoare la teren

Crt	Categorie folosință	Intravilan	Suprafața (mp)	Tarla	Parcelă	Nr. topo	Observații / Referințe
1	arabil	NU	3.400	47	79/1	-	

Lungime Segmente

1) Valorile lungimilor segmentelor sunt obținute din proiecție în plan.

Punct început	X / Y	Punct sfârșit	X / Y	Lungime segment (** (m)
1	428.902,201 300.875,061	2	428.904,029 300.874,189	2.025
3	428.904,463 300.873,982	4	428.912,645 300.870,079	9.065
5	428.923,973 300.864,676	6	428.935,158 300.859,342	12.392
7	428.944,33 300.854,967	8	428.944,353 300.854,956	0.025
9	428.971,319 300.896,17	10	428.970,521 300.896,225	0.8

Punct început	X / Y	Punct sfârșit	X / Y	Lungime segment (** (m)
2	428.904,029 300.874,189	3	428.904,463 300.873,982	0.481
4	428.912,645 300.870,079	5	428.923,973 300.864,676	12.551
6	428.935,158 300.859,342	7	428.944,33 300.854,967	10.162
8	428.944,353 300.854,956	9	428.971,319 300.896,17	49.252
10	428.970,521 300.896,225	11	428.946,336 300.897,88	24.242

Punct început	X / Y	Punct sfârșit	X / Y	Lungime segment (** (m)
11	428.946,336 300.897,88	12	428.922,461 300.902,361	24.292
13	428.921,951 300.902,456	14	428.896,999 300.907,139	25.388
15	428.858,056 300.917,31	16	428.850,401 300.904,846	14.627
17	428.848,899 300.900,483	18	428.849,474 300.900,209	0.637
19	428.858,654 300.895,83	20	428.867,998 300.891,374	10.352
21	428.873,263 300.888,863	22	428.882,909 300.884,262	10.687
23	428.892,625 300.879,628	1	428.902,201 300.875,061	10.609

Punct început	X / Y	Punct sfârșit	X / Y	Lungime segment (** (m)
12	428.922,461 300.902,361	13	428.921,951 300.902,456	0.519
14	428.896,999 300.907,139	15	428.858,056 300.917,31	40.249
16	428.850,401 300.904,846	17	428.848,899 300.900,483	4.614
18	428.849,474 300.900,209	19	428.858,654 300.895,83	10.171
20	428.867,998 300.891,374	21	428.873,263 300.888,863	5.833
22	428.882,909 300.884,262	23	428.892,625 300.879,628	10.765

** Lungimile segmentelor sunt determinate în planul de proiecție Stereo 70 și sunt rotunjite la 1 milimetru.

*** Distanța dintre puncte este formată din segmente cumulate ce sunt mai mici decât valoarea 1 milimetru.

