

**DATE DESPRE IMOBILUL NR. 4253**

Oficiul de Cadastru și Publicitate Imobiliară DOLJ
 Biroul de Cadastru și Publicitate Imobiliară Craiova

A. Partea I. Descrierea imobilului

TEREN Extravilan

Adresa: Jud. Dolj, TARLAUA 48, PARCELA 1

Nr. Crt	Nr cadastral Nr. topografic	Suprafața* (mp)	Observații / Referințe
A1	30852	20.800	Sector cadastral:32 Teren neimprejmuit;

B. Partea II. Proprietari și acte

Inscrieri privitoare la dreptul de proprietate și alte drepturi reale	Referințe
96710 / 11/05/2018	
Hotarare Judecatoreasca nr. Sentinta Civila nr 1586, din 08/12/2014 emis de Judecatoria Segarcea dosar nr 1138/304/2014 (act administrativ nr ADEVERINTA NR.1816 din 13.04.2018, emis de PRIMARIA TESLUI);	
B1	A1
Intabulare, drept de PROPRIETATE, dobandit prin Hotarare Judecatoreasca, cota actuala 1/1, cota initiala 1/1	
1) SC RURAL OLTENIA SRL, CIF:22112978	

C. Partea III. SARCINI .

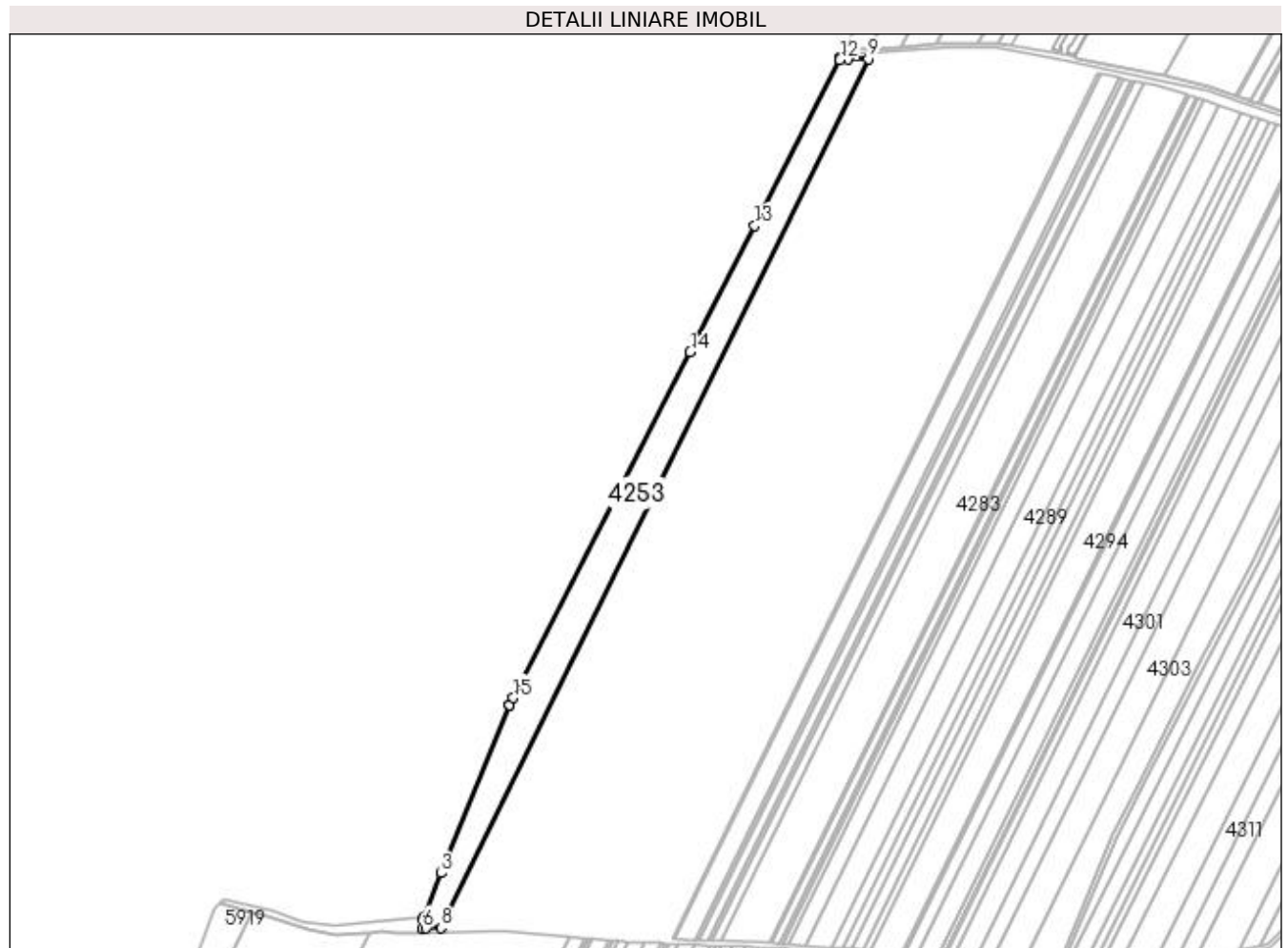
Inscrieri privind dezmembramentele dreptului de proprietate, drepturi reale de garanție și sarcini	Referințe
NU SUNT	

Anexa Nr. 1 La Partea I

Teren

Nr cadastral	Suprafața (mp)*	Observații / Referințe
30852	20.800	

* Suprafața este determinată în planul de proiecție Stereo 70.



Date referitoare la teren

Crt	Categorie folosință	Intra vilan	Suprafața (mp)	Tarla	Parcelă	Nr. topo	Observații / Referințe
1	arabil	NU	20.800	48	1	-	

Lungime Segmente

1) Valorile lungimilor segmentelor sunt obținute din proiecție în plan.

Punct început	X / Y	Punct sfârșit	X / Y	Lungime segment (** (m)
1	427.551,812 301.163,789	2	427.551,807 301.163,779	0.011
2	427.551,807 301.163,779	3	427.493,763 301.021,611	153.561
3	427.493,763 301.021,611	4	427.478,441 300.984,082	40.536
4	427.478,441 300.984,082	5	427.478,35 300.981,848	2.236
5	427.478,35 300.981,848	6	427.478,184 300.974,779	7.071

Punct început	X / Y	Punct sfârșit	X / Y	Lungime segment (** (m)
6	427.478,184 300.974,779	7	427.481,404 300.974,984	3.227
7	427.481,404 300.974,984	8	427.493,436 300.975,328	12.037
8	427.493,436 300.975,328	9	427.854,895 301.709,815	818.611
9	427.854,895 301.709,815	10	427.837,639 301.709,78	17.256
10	427.837,639 301.709,78	11	427.831,746 301.710,849	5.989
11	427.831,746 301.710,849	12	427.830,903 301.708,997	2.035
12	427.830,903 301.708,997	13	427.759,073 301.568,675	157.638
13	427.759,073 301.568,675	14	427.704,398 301.461,868	119.988
14	427.704,398 301.461,868	15	427.554,857 301.169,736	328.182
15	427.554,857 301.169,736	1	427.551,812 301.163,789	6.681

** Lungimile segmentelor sunt determinate în planul de proiecție Stereo 70 și sunt rotunjite la 1 milimetru.

*** Distanța dintre puncte este formată din segmente cumulate ce sunt mai mici decât valoarea 1 milimetru.

**DATE DESPRE IMOBILUL NR. 4254**

Oficiul de Cadastru și Publicitate Imobiliară DOLJ
Biroul de Cadastru și Publicitate Imobiliară Craiova

A. Partea I. Descrierea imobilului

TEREN Extravilan

Adresa: Jud. Dolj, TARLAUA 48, PARCELA 2

Nr. Crt	Nr cadastral Nr. topografic	Suprafața* (mp)	Observații / Referințe
A1	30853	5.600	Sector cadastral:32 Teren neimprejmuit;

B. Partea II. Proprietari și acte

Inscrieri privitoare la dreptul de proprietate și alte drepturi reale	Referințe
96725 / 11/05/2018	
Hotarare Judecatoreasca nr. SENTINTA CIVILA NR. 1586, din 08/12/2014 emis de Judecatoria Segarcea (act administrativ nr ADEVERINTA NR.1815 din 13.04.2018, emis de PRIMARIA TESLUI);	
B1	A1
Intabulare, drept de PROPRIETATE, dobandit prin Hotarare Judecatoreasca, cota actuala 1/1, cota initiala 1/1 1) SC RURAL OLTENIA SRL, CIF:22112978	

C. Partea III. SARCINI .

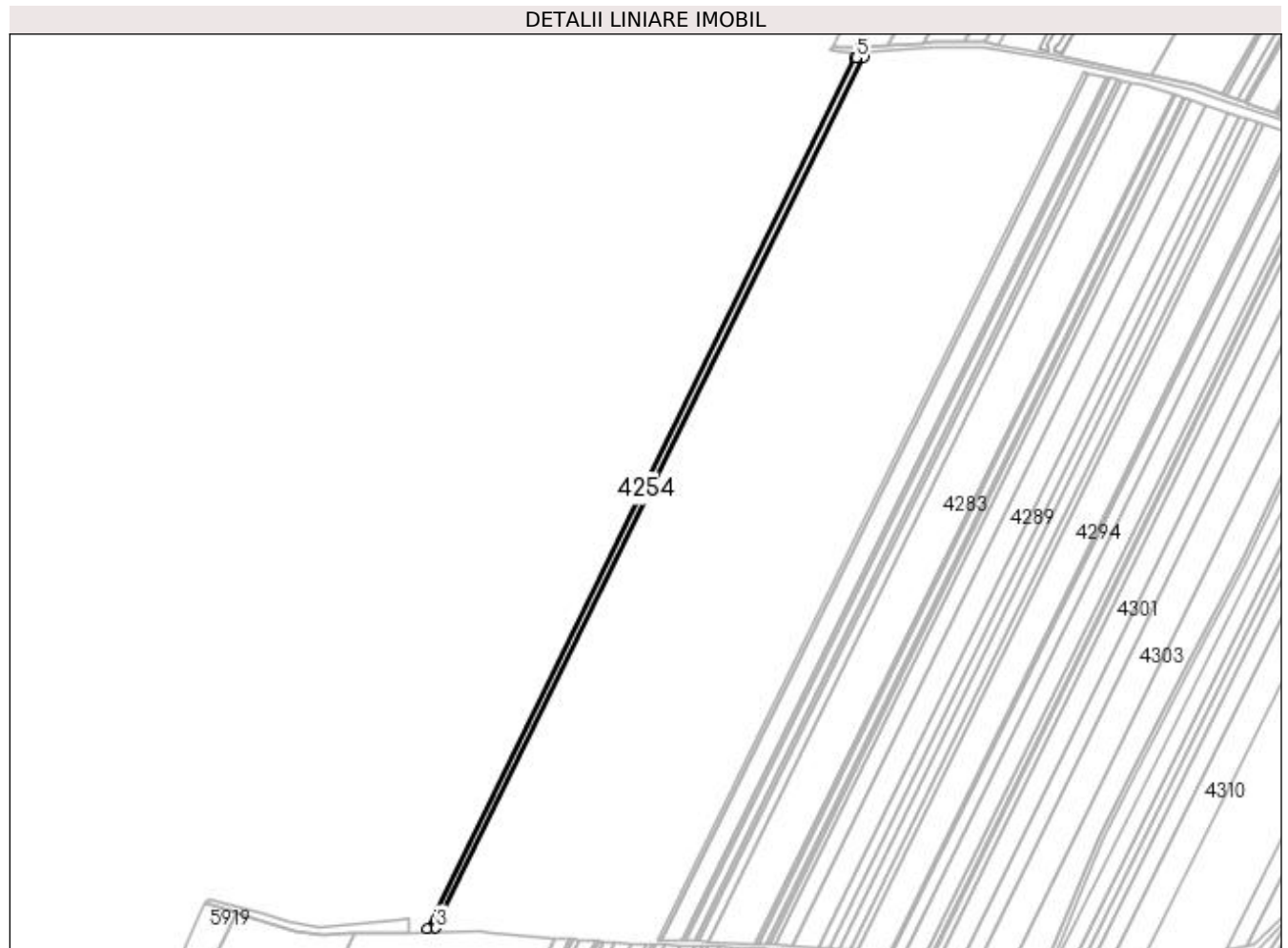
Inscrieri privind dezmembramintele dreptului de proprietate, drepturi reale de garanție și sarcini	Referințe
NU SUNT	

Anexa Nr. 1 La Partea I

Teren

Nr cadastral	Suprafața (mp)*	Observații / Referințe
30853	5.600	

* Suprafața este determinată în planul de proiecție Stereo 70.



Date referitoare la teren

Crt	Categorie folosință	Intravilan	Suprafața (mp)	Tarla	Parcelă	Nr. topo	Observații / Referințe
1	arabil	NU	5.600	48	2	-	

Lungime Segmente

1) Valorile lungimilor segmentelor sunt obținute din proiecție în plan.

Punct început	X / Y	Punct sfârșit	X / Y	Lungime segment (** (m)
1	427.854,895 301.709,815	2	427.493,436 300.975,328	818.611
2	427.493,436 300.975,328	3	427.501,169 300.975,549	7.736
3	427.501,169 300.975,549	4	427.862,681 301.710,143	818.73
4	427.862,681 301.710,143	5	427.856,023 301.709,817	6.666
5	427.856,023 301.709,817	1	427.854,895 301.709,815	1.128

**** Lungimile segmentelor sunt determinate în planul de proiecție Stereo 70 și sunt rotunjite la 1 milimetru.**

***** Distanța dintre puncte este formată din segmente cumulate ce sunt mai mici decât valoarea 1 milimetru.**

**DATE DESPRE IMOBILUL NR. 4255**

Oficiul de Cadastru și Publicitate Imobiliară DOLJ
Biroul de Cadastru și Publicitate Imobiliară Craiova

A. Partea I. Descrierea imobilului

TEREN Extravilan

Adresa: Jud. Dolj, T48 P3

Nr. Crt	Nr cadastral Nr. topografic	Suprafața* (mp)	Observații / Referințe
A1		2.318	Sector cadastral:32 Teren neimprejmuit;

B. Partea II. Proprietari și acte

Inscrieri privitoare la dreptul de proprietate și alte drepturi reale	Referințe
/	
Act Administrativ nr. TDP 49-59434, din 26/07/1993 emis de CJSDPAT DOLJ;	
B1	A1
Intabulare, drept de PROPRIETATE, dobandit prin Reconstituire, cota actuala 1/1, cota initiala 1/1 1) FIRICĂ FIRA, LIPSA CNP	

C. Partea III. SARCINI .

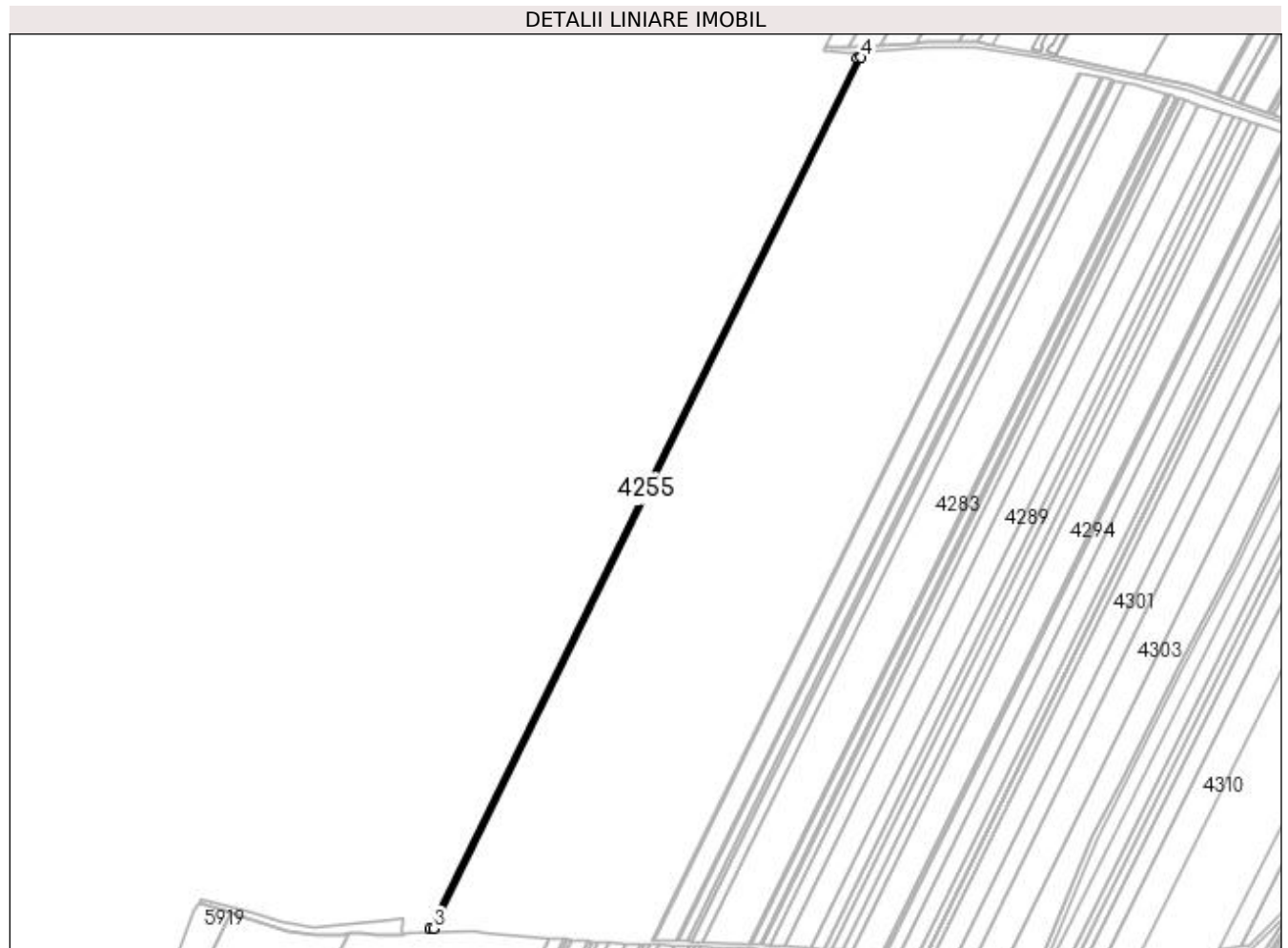
Inscrieri privind dezmembramintele dreptului de proprietate, drepturi reale de garanție și sarcini	Referințe
NU SUNT	

Anexa Nr. 1 La Partea I

Teren

Nr cadastral	Suprafața (mp)*	Observații / Referințe
	2.318	

* Suprafața este determinată în planul de proiecție Stereo 70.



Date referitoare la teren

Crt	Categorie folosință	Intra vilan	Suprafața (mp)	Tarla	Parcelă	Nr. topo	Observații / Referințe
1	arabil	NU	2.318	48	3	-	

Lungime Segmente

1) Valorile lungimilor segmentelor sunt obținute din proiecție în plan.

Punct început	X / Y	Punct sfârșit	X / Y	Lungime segment (** (m)
1	427.862,681 301.710,143	2	427.501,169 300.975,549	818.73
2	427.501,169 300.975,549	3	427.504,37 300.975,641	3.202
3	427.504,37 300.975,641	4	427.865,914 301.710,301	818.804
4	427.865,914 301.710,301	1	427.862,681 301.710,143	3.237

**** Lungimile segmentelor sunt determinate în planul de proiecție Stereo 70 și sunt rotunjite la 1 milimetru.**

***** Distanța dintre puncte este formată din segmente cumulate ce sunt mai mici decât valoarea 1 milimetru.**

**DATE DESPRE IMOBILUL NR. 4256**

Oficiul de Cadastru și Publicitate Imobiliară DOLJ
Biroul de Cadastru și Publicitate Imobiliară Craiova

A. Partea I. Descrierea imobilului

TEREN Extravilan

Adresa: Jud. Dolj, T48 P4

Nr. Crt	Nr cadastral Nr. topografic	Suprafața* (mp)	Observații / Referințe
A1		4.400	Sector cadastral:32 Teren neimprejmuit;

B. Partea II. Proprietari și acte

Inscrieri privitoare la dreptul de proprietate și alte drepturi reale	Referințe
/	
Act Administrativ nr. TDP 63-59434, din 28/07/1993 emis de CJSDPAT DOLJ;	
B1	A1
Intabulare, drept de PROPRIETATE, dobândit prin Reconstituire, cota actuala 1/1, cota initiala 1/1 1) DICU ELISABETA, LIPSA CNP	

C. Partea III. SARCINI .

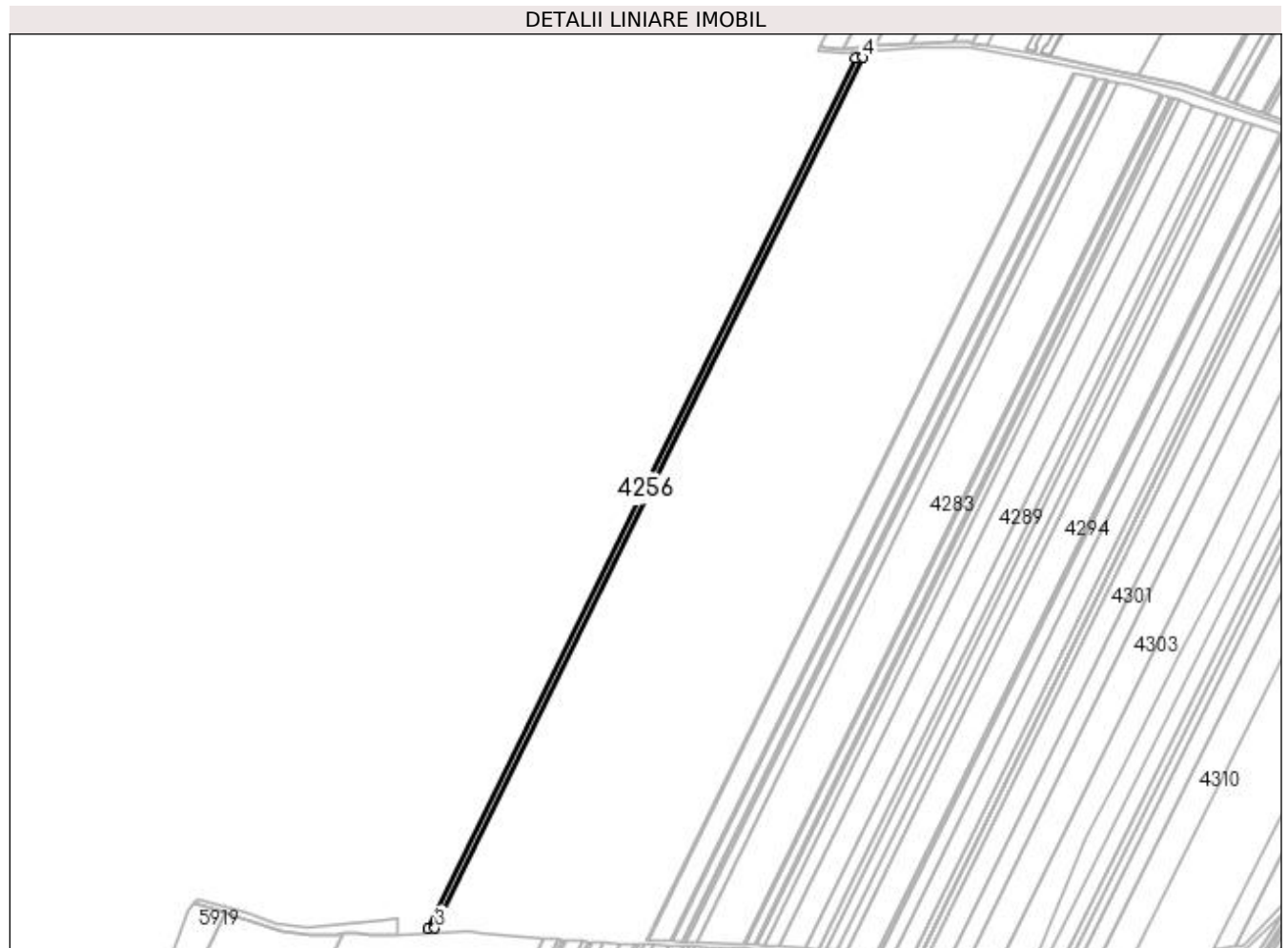
Inscrieri privind dezmembramintele dreptului de proprietate, drepturi reale de garanție și sarcini	Referințe
NU SUNT	

Anexa Nr. 1 La Partea I

Teren

Nr cadastral	Suprafața (mp)*	Observații / Referințe
	4.400	

* Suprafața este determinată în planul de proiecție Stereo 70.



Date referitoare la teren

Crt	Categorie folosință	Intra vilan	Suprafața (mp)	Tarla	Parcelă	Nr. topo	Observații / Referințe
1	arabil	NU	4.400	48	4	-	

Lungime Segmente

1) Valorile lungimilor segmentelor sunt obținute din proiecție în plan.

Punct început	X / Y	Punct sfârșit	X / Y	Lungime segment (** (m)
1	427.865,914 301.710,301	2	427.504,37 300.975,641	818.804
2	427.504,37 300.975,641	3	427.510,444 300.975,815	6.076
3	427.510,444 300.975,815	4	427.872,05 301.710,601	818.944
4	427.872,05 301.710,601	1	427.865,914 301.710,301	6.143

**** Lungimile segmentelor sunt determinate în planul de proiecție Stereo 70 și sunt rotunjite la 1 milimetru.**

***** Distanța dintre puncte este formată din segmente cumulate ce sunt mai mici decât valoarea 1 milimetru.**

**DATE DESPRE IMOBILUL NR. 4257**

Oficiul de Cadastru și Publicitate Imobiliară DOLJ
Biroul de Cadastru și Publicitate Imobiliară Craiova

A. Partea I. Descrierea imobilului

TEREN Extravilan

Adresa: Jud. Dolj, T48 P5

Nr. Crt	Nr cadastral Nr. topografic	Suprafața* (mp)	Observații / Referințe
A1		1.440	Sector cadastral:32 Teren neimprejmuit;

B. Partea II. Proprietari și acte

Inscrieri privitoare la dreptul de proprietate și alte drepturi reale	Referințe
/	
Act Administrativ nr. TDP 189-9566, din 08/11/1993 emis de CJSDPAT DOLJ;	
B1	A1
Intabulare, drept de PROPRIETATE, dobândit prin Reconstituire, cota actuala 1/1, cota initiala 1/1 1) GHINDEANU MARIA, LIPSA CNP	

C. Partea III. SARCINI .

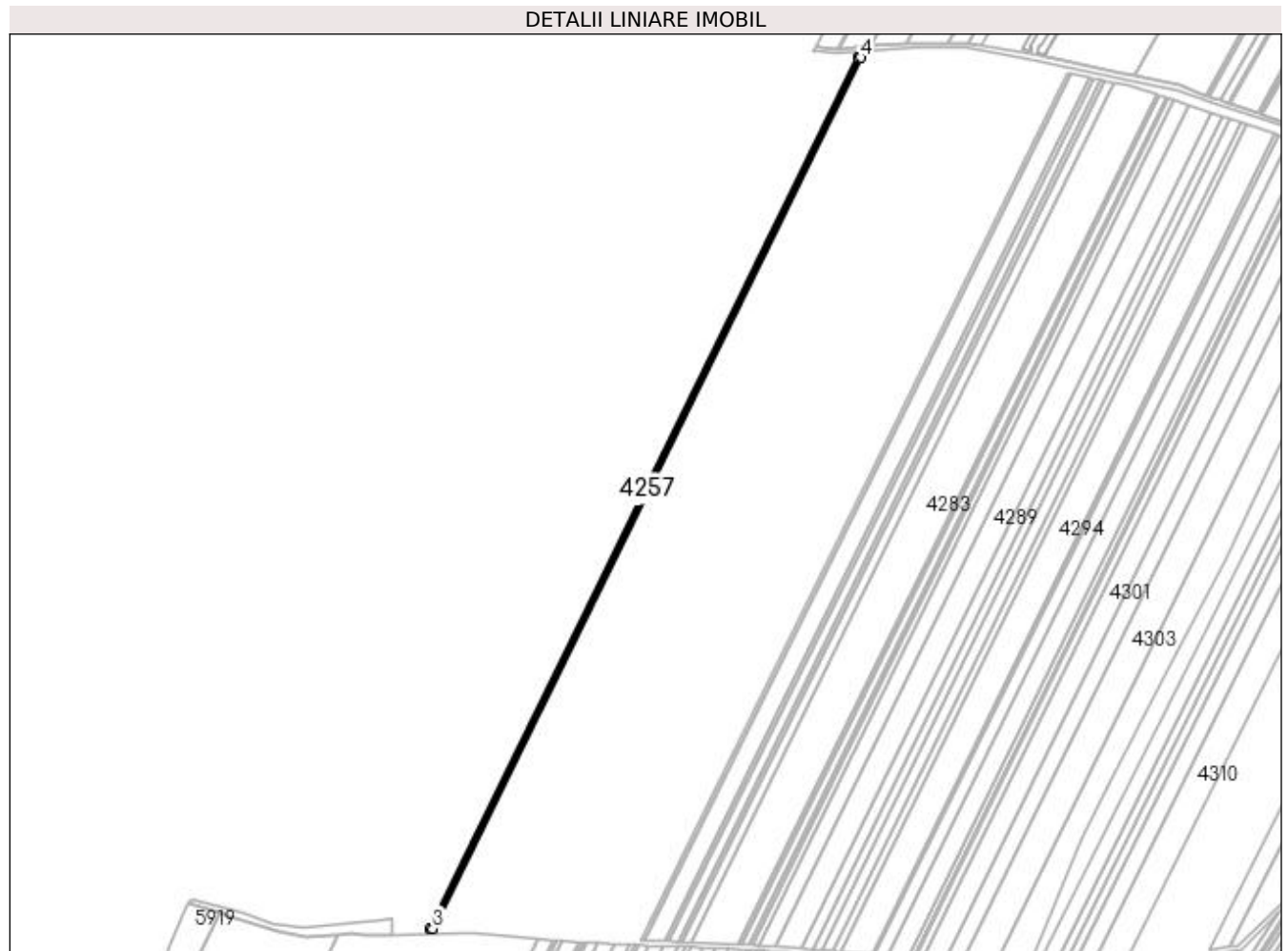
Inscrieri privind dezmembramintele dreptului de proprietate, drepturi reale de garanție și sarcini	Referințe
NU SUNT	

Anexa Nr. 1 La Partea I

Teren

Nr cadastral	Suprafața (mp)*	Observații / Referințe
	1.440	

* Suprafața este determinată în planul de proiecție Stereo 70.



Date referitoare la teren

Crt	Categorie folosință	Intra vilan	Suprafața (mp)	Tarla	Parcelă	Nr. topo	Observații / Referințe
1	arabil	NU	1.440	48	5	-	

Lungime Segmente

1) Valorile lungimilor segmentelor sunt obținute din proiecție în plan.

Punct început	X / Y	Punct sfârșit	X / Y	Lungime segment (** (m)
1	427.872,05 301.710,601	2	427.510,444 300.975,815	818.944
2	427.510,444 300.975,815	3	427.512,431 300.975,871	1.988
3	427.512,431 300.975,871	4	427.874,058 301.710,699	818.991
4	427.874,058 301.710,699	1	427.872,05 301.710,601	2.01

**** Lungimile segmentelor sunt determinate în planul de proiecție Stereo 70 și sunt rotunjite la 1 milimetru.**

***** Distanța dintre puncte este formată din segmente cumulate ce sunt mai mici decât valoarea 1 milimetru.**

**DATE DESPRE IMOBILUL NR. 4258**

Oficiul de Cadastru și Publicitate Imobiliară DOLJ
 Biroul de Cadastru și Publicitate Imobiliară Craiova

A. Partea I. Descrierea imobilului

TEREN Extravilan

Adresa: Jud. Dolj, TARLAUA 48, PARCELA 7

Nr. Crt	Nr cadastral Nr. topografic	Suprafața* (mp)	Observații / Referințe
A1	30857	15.200	Sector cadastral:32 Teren neimprejmuit;

B. Partea II. Proprietari și acte

Inscrieri privitoare la dreptul de proprietate și alte drepturi reale	Referințe
22336 / 21/02/2017	
Act Notarial nr. contract de vanzare nr. 426, din 10/02/2017 emis de NP Faurar Claudiu Virgil;	
B1	A1
Intabulare, drept de PROPRIETATE, dobandit prin Conventie, cota actuala 1/1, cota initiala 1/1 1) SC RURAL OLTENIA SRL, CIF:22112978	

C. Partea III. SARCINI .

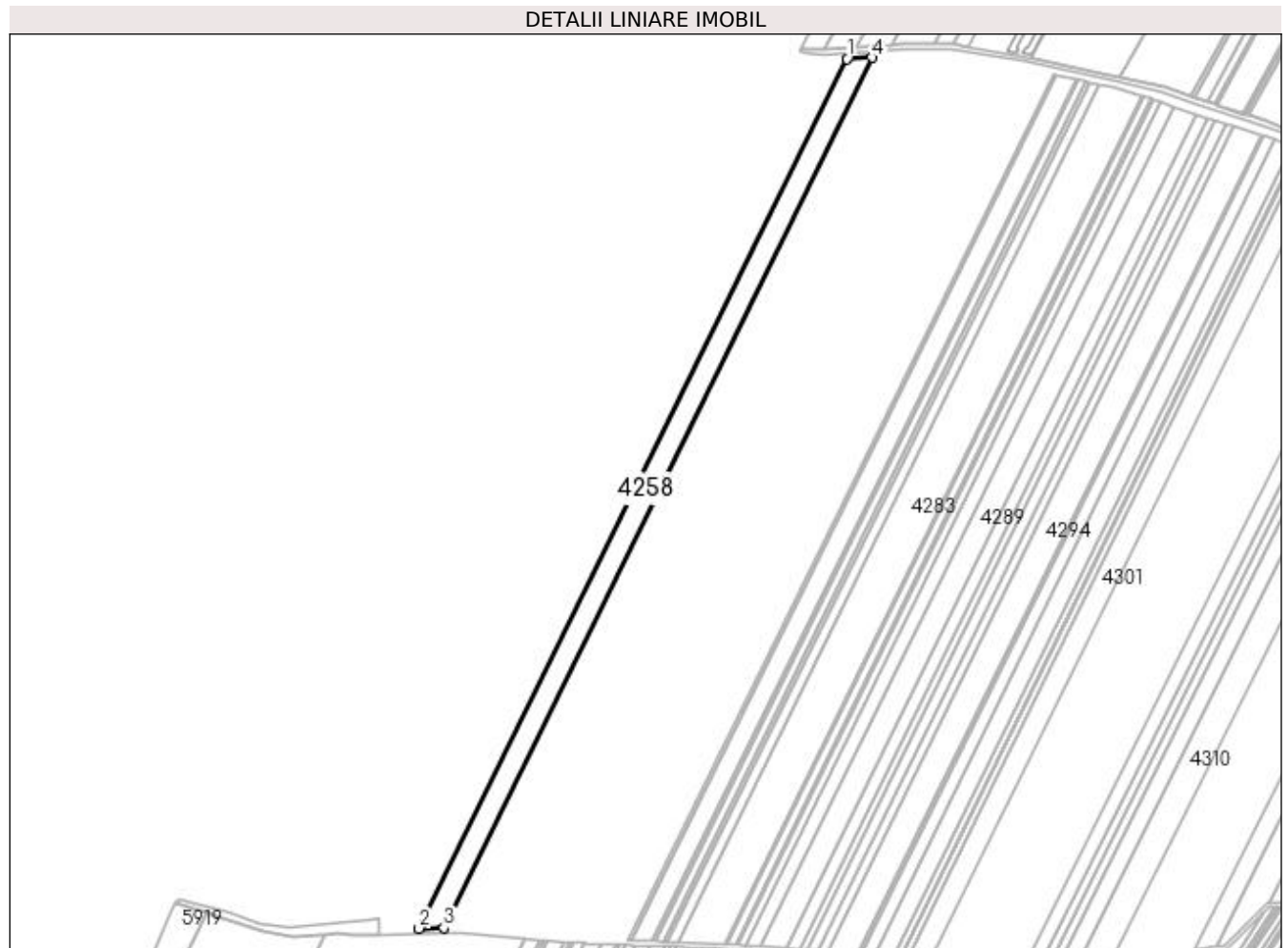
Inscrieri privind dezmembramintele dreptului de proprietate, drepturi reale de garanție și sarcini	Referințe
NU SUNT	

Anexa Nr. 1 La Partea I

Teren

Nr cadastral	Suprafața (mp)*	Observații / Referințe
30857	15.200	

* Suprafața este determinată în planul de proiecție Stereo 70.



Date referitoare la teren

Crt	Categorie folosință	Intra vilan	Suprafața (mp)	Tarla	Parcelă	Nr. topo	Observații / Referințe
1	arabil	NU	15.200	48	7	-	

Lungime Segmente

1) Valorile lungimilor segmentelor sunt obținute din proiecție în plan.

Punct început	X / Y	Punct sfârșit	X / Y	Lungime segment (** (m)
1	427.874,058 301.710,699	2	427.512,431 300.975,871	818.991
2	427.512,431 300.975,871	3	427.533,405 300.976,471	20.983
3	427.533,405 300.976,471	4	427.895,247 301.711,735	819.477
4	427.895,247 301.711,735	1	427.874,058 301.710,699	21.214

**** Lungimile segmentelor sunt determinate în planul de proiecție Stereo 70 și sunt rotunjite la 1 milimetru.**

***** Distanța dintre puncte este formată din segmente cumulate ce sunt mai mici decât valoarea 1 milimetru.**

**DATE DESPRE IMOBILUL NR. 4259**

Oficiul de Cadastru și Publicitate Imobiliară DOLJ
 Biroul de Cadastru și Publicitate Imobiliară Craiova

A. Partea I. Descrierea imobilului

TEREN Extravilan

Adresa: Jud. Dolj, TARLAUA 48, PARCELA 8

Nr. Crt	Nr cadastral Nr. topografic	Suprafața* (mp)	Observații / Referințe
A1	30858	4.000	Sector cadastral:32 Teren neimprejmuit;

B. Partea II. Proprietari și acte

Inscrieri privitoare la dreptul de proprietate și alte drepturi reale	Referințe
26382 / 28/02/2017	
Act Notarial nr. contract de vânzare-cumpărare aut 308, din 28/02/2017 emis de Bazgu Mariana;	
B1	A1
Intabulare, drept de PROPRIETATE, dobândit prin Conventie, cota actuala 1/1, cota initiala 1/1 1) SC BROROMOS IMPEX SRL, CIF:9789804	

C. Partea III. SARCINI .

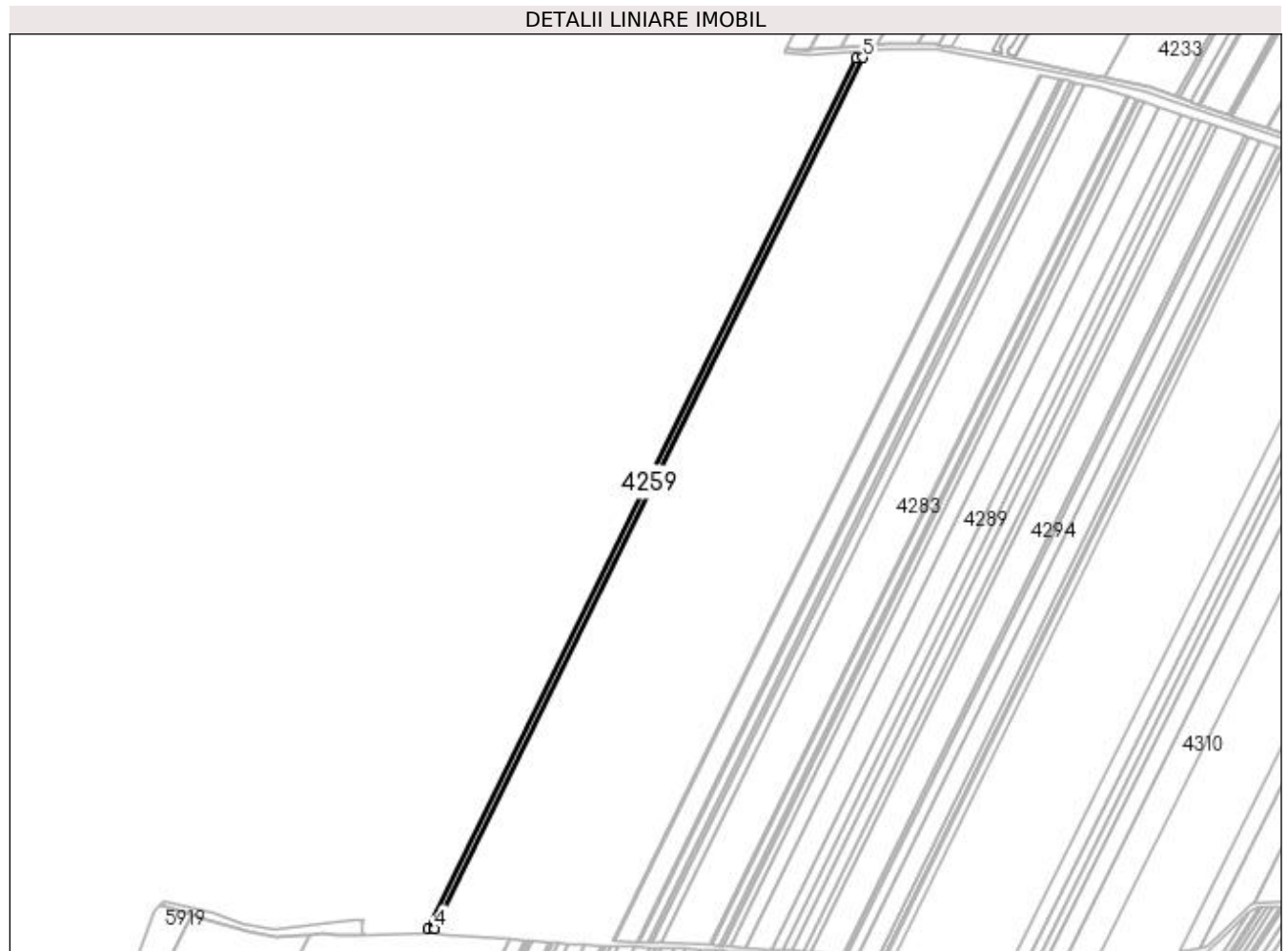
Inscrieri privind dezmembramintele dreptului de proprietate, drepturi reale de garanție și sarcini	Referințe
NU SUNT	

Anexa Nr. 1 La Partea I

Teren

Nr cadastral	Suprafața (mp)*	Observații / Referințe
30858	4.000	

* Suprafața este determinată în planul de proiecție Stereo 70.



Date referitoare la teren

Crt	Categorie folosință	Intra vilan	Suprafața (mp)	Tarla	Parcelă	Nr. topo	Observații / Referințe
1	arabil	NU	4.000	48	8	-	

Lungime Segmente

1) Valorile lungimilor segmentelor sunt obținute din proiecție în plan.

Punct început	X / Y	Punct sfârșit	X / Y	Lungime segment (** (m)
1	427.895,247 301.711,735	2	427.533,405 300.976,471	819.477
2	427.533,405 300.976,471	3	427.538,471 300.976,616	5.068
3	427.538,471 300.976,616	4	427.538,899 300.976,581	0.429
4	427.538,899 300.976,581	5	427.900,821 301.712,008	819.659
5	427.900,821 301.712,008	1	427.895,247 301.711,735	5.581

**** Lungimile segmentelor sunt determinate în planul de proiecție Stereo 70 și sunt rotunjite la 1 milimetru.**

***** Distanța dintre puncte este formată din segmente cumulate ce sunt mai mici decât valoarea 1 milimetru.**

**DATE DESPRE IMOBILUL NR. 4260**

Oficiul de Cadastru și Publicitate Imobiliară DOLJ
Biroul de Cadastru și Publicitate Imobiliară Craiova

A. Partea I. Descrierea imobilului

TEREN Extravilan

Adresa: Jud. Dolj, T48 P9

Nr. Crt	Nr cadastral Nr. topografic	Suprafața* (mp)	Observații / Referințe
A1		4.400	Sector cadastral:32 Teren neimprejmuit;

B. Partea II. Proprietari și acte

Inscrieri privitoare la dreptul de proprietate și alte drepturi reale	Referințe
/	
Act Administrativ nr. TDP 56-59434, din 27/07/1993 emis de CJSDPAT DOLJ;	
B1	A1
Intabulare, drept de PROPRIETATE, dobandit prin Reconstituire, cota actuala 1/1, cota initiala 1/1 1) GUGU MARIN, LIPSA CNP	

C. Partea III. SARCINI .

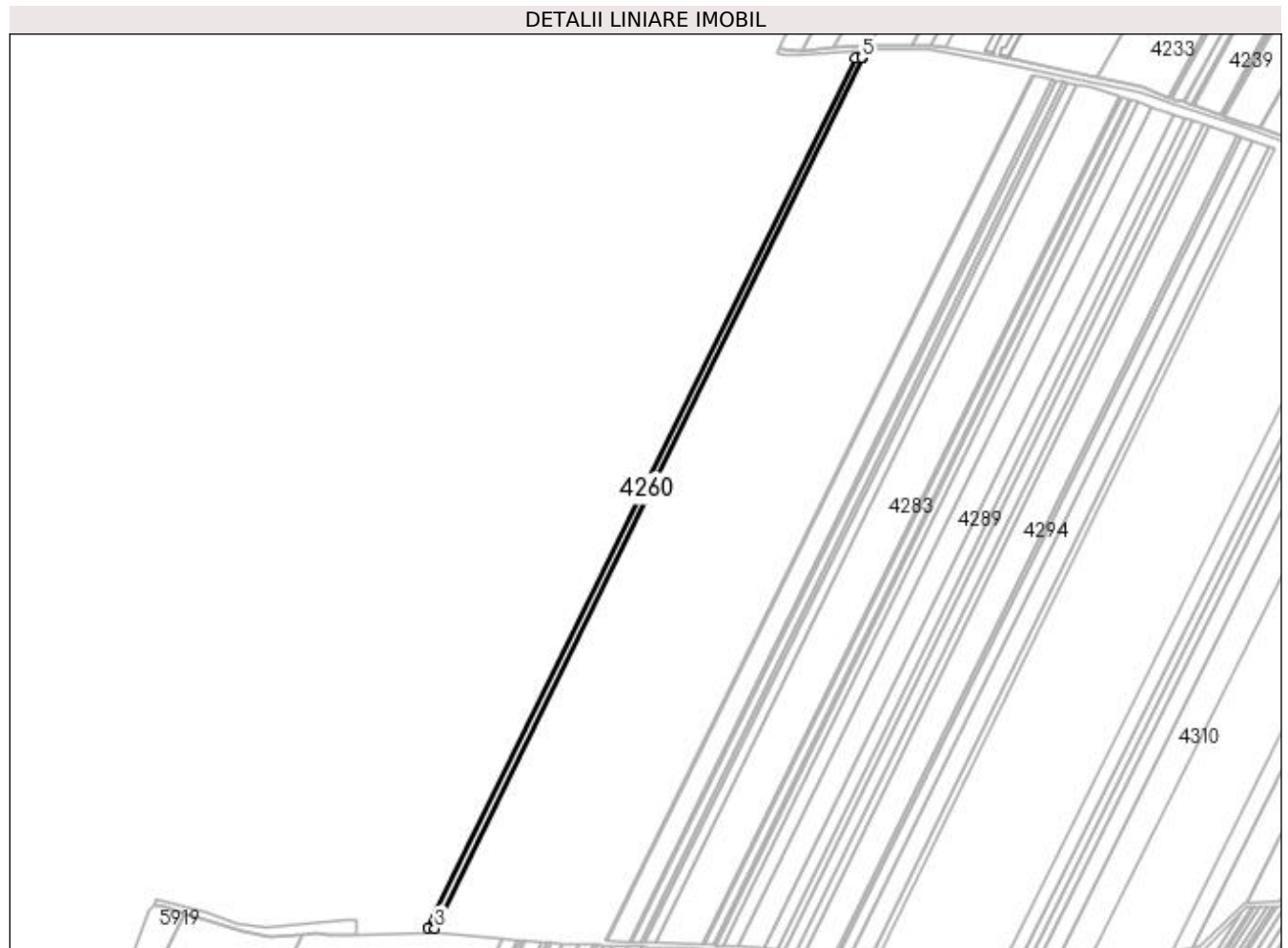
Inscrieri privind dezmembramintele dreptului de proprietate, drepturi reale de garanție și sarcini	Referințe
NU SUNT	

Anexa Nr. 1 La Partea I

Teren

Nr cadastral	Suprafața (mp)*	Observații / Referințe
	4.400	

* Suprafața este determinată în planul de proiecție Stereo 70.



Date referitoare la teren

Crt	Categorie folosință	Intra vilan	Suprafața (mp)	Tarla	Parcelă	Nr. topo	Observații / Referințe
1	arabil	NU	4.400	48	9	-	

Lungime Segmente

1) Valorile lungimilor segmentelor sunt obținute din proiecție în plan.

Punct început	X / Y	Punct sfârșit	X / Y	Lungime segment (** (m)
1	427.900,821 301.712,008	2	427.538,899 300.976,581	819.659
2	427.538,899 300.976,581	3	427.544,651 300.976,117	5.771
3	427.544,651 300.976,117	4	427.906,951 301.712,313	820.516
4	427.906,951 301.712,313	5	427.905,98 301.712,26	0.972
5	427.905,98 301.712,26	1	427.900,821 301.712,008	5.165

**** Lungimile segmentelor sunt determinate în planul de proiecție Stereo 70 și sunt rotunjite la 1 milimetru.**

***** Distanța dintre puncte este formată din segmente cumulate ce sunt mai mici decât valoarea 1 milimetru.**

**DATE DESPRE IMOBILUL NR. 4261**

Oficiul de Cadastru și Publicitate Imobiliară DOLJ
Biroul de Cadastru și Publicitate Imobiliară Craiova

A. Partea I. Descrierea imobilului

TEREN Extravilan

Adresa: Jud. Dolj, T48 P10

Nr. Crt	Nr cadastral Nr. topografic	Suprafața* (mp)	Observații / Referințe
A1		2.160	Sector cadastral:32 Teren neimprejmuit;

B. Partea II. Proprietari și acte

Inscrieri privitoare la dreptul de proprietate și alte drepturi reale	Referințe
/	
Act Administrativ nr. TDP 194-9566, din 08/11/1993 emis de CJSDPAT DOLJ;	
B1	A1
Intabulare, drept de PROPRIETATE, dobândit prin Reconstituire, cota actuala 1/1, cota initiala 1/1 1) NICOLCEA GICĂ, LIPSA CNP	

C. Partea III. SARCINI .

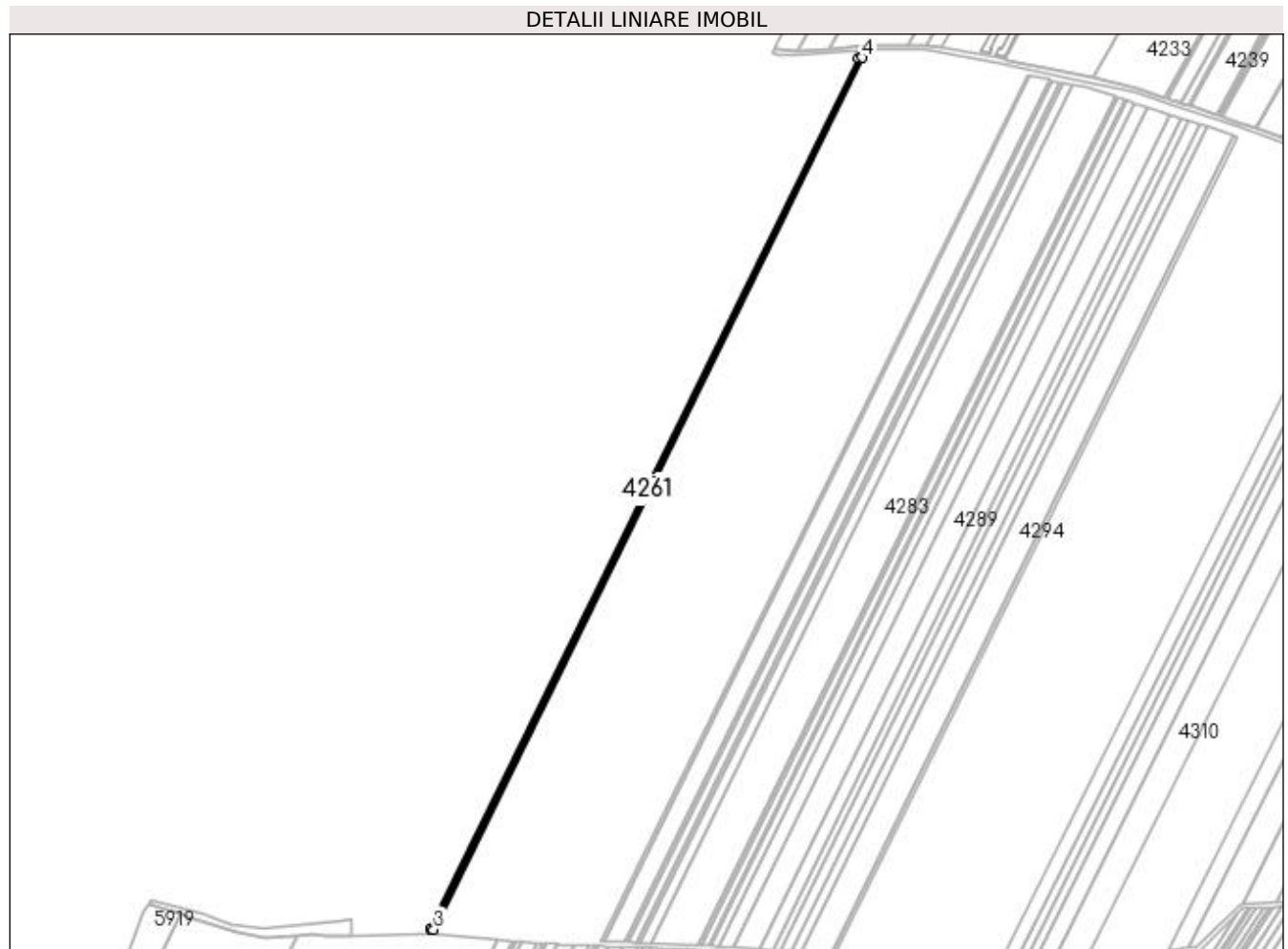
Inscrieri privind dezmembramintele dreptului de proprietate, drepturi reale de garanție și sarcini	Referințe
NU SUNT	

Anexa Nr. 1 La Partea I

Teren

Nr cadastral	Suprafața (mp)*	Observații / Referințe
	2.160	

* Suprafața este determinată în planul de proiecție Stereo 70.



Date referitoare la teren

Crt	Categorie folosință	Intra vilan	Suprafața (mp)	Tarla	Parcelă	Nr. topo	Observații / Referințe
1	arabil	NU	2.160	48	10	-	

Lungime Segmente

1) Valorile lungimilor segmentelor sunt obținute din proiecție în plan.

Punct început	X / Y	Punct sfârșit	X / Y	Lungime segment (** (m)
1	427.906,951 301.712,313	2	427.544,651 300.976,117	820.516
2	427.544,651 300.976,117	3	427.547,472 300.975,89	2.83
3	427.547,472 300.975,89	4	427.909,964 301.712,475	820.949
4	427.909,964 301.712,475	1	427.906,951 301.712,313	3.017

**** Lungimile segmentelor sunt determinate în planul de proiecție Stereo 70 și sunt rotunjite la 1 milimetru.**

***** Distanța dintre puncte este formată din segmente cumulate ce sunt mai mici decât valoarea 1 milimetru.**

**DATE DESPRE IMOBILUL NR. 4262**

Oficiul de Cadastru și Publicitate Imobiliară DOLJ
 Biroul de Cadastru și Publicitate Imobiliară Craiova

A. Partea I. Descrierea imobilului

TEREN Extravilan

Adresa: Jud. Dolj, T48 P11

Nr. Crt	Nr cadastral Nr. topografic	Suprafața* (mp)	Observații / Referințe
A1		4.800	Sector cadastral:32 Teren neimprejmuit;

B. Partea II. Proprietari și acte

Inscrieri privitoare la dreptul de proprietate și alte drepturi reale	Referințe
/	
Act Administrativ nr. TDP 65-59434, din 29/07/1993 emis de CJSDPAT DOLJ;	
B1	A1
Intabulare, drept de PROPRIETATE, dobândit prin Reconstituire, cota actuala 1/1, cota initiala 1/1 1) GOGAȘE ELENA, LIPSA CNP	

C. Partea III. SARCINI .

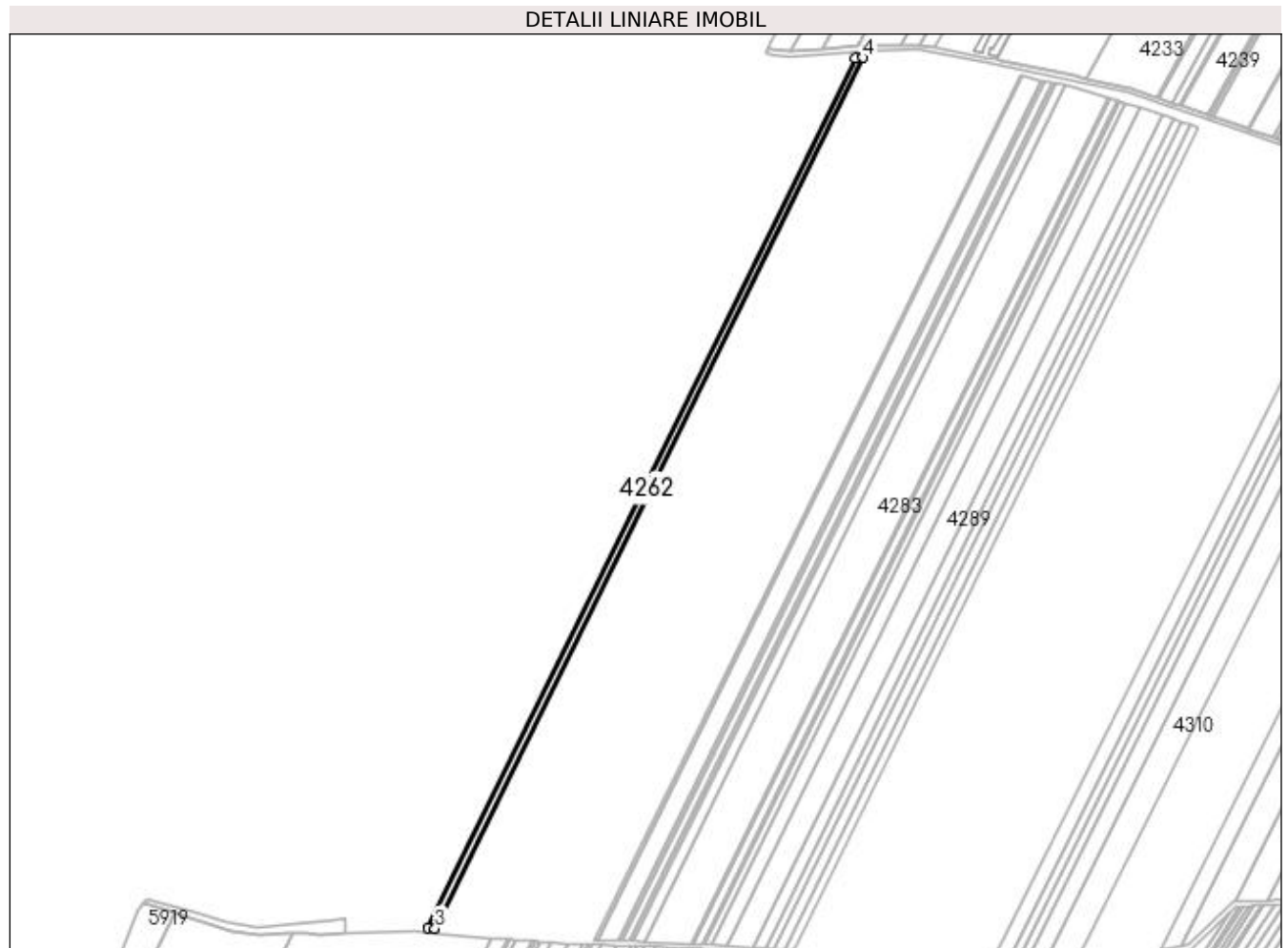
Inscrieri privind dezmembramintele dreptului de proprietate, drepturi reale de garanție și sarcini	Referințe
NU SUNT	

Anexa Nr. 1 La Partea I

Teren

Nr cadastral	Suprafața (mp)*	Observații / Referințe
	4.800	

* Suprafața este determinată în planul de proiecție Stereo 70.



Date referitoare la teren

Crt	Categorie folosință	Intra vilan	Suprafața (mp)	Tarla	Parcelă	Nr. topo	Observații / Referințe
1	arabil	NU	4.800	48	11	-	

Lungime Segmente

1) Valorile lungimilor segmentelor sunt obținute din proiecție în plan.

Punct început	X / Y	Punct sfârșit	X / Y	Lungime segment (** (m)
1	427.909,964 301.712,475	2	427.547,472 300.975,89	820.949
2	427.547,472 300.975,89	3	427.553,736 300.975,385	6.284
3	427.553,736 300.975,385	4	427.916,654 301.712,835	821.914
4	427.916,654 301.712,835	1	427.909,964 301.712,475	6.7

**** Lungimile segmentelor sunt determinate în planul de proiecție Stereo 70 și sunt rotunjite la 1 milimetru.**

***** Distanța dintre puncte este formată din segmente cumulate ce sunt mai mici decât valoarea 1 milimetru.**

**DATE DESPRE IMOBILUL NR. 4263**

Oficiul de Cadastru și Publicitate Imobiliară DOLJ
Biroul de Cadastru și Publicitate Imobiliară Craiova

A. Partea I. Descrierea imobilului

TEREN Extravilan

Adresa: Jud. Dolj, T48 P12

Nr. Crt	Nr cadastral Nr. topografic	Suprafața* (mp)	Observații / Referințe
A1		4.960	Sector cadastral:32 Teren neimprejmuit;

B. Partea II. Proprietari și acte

Inscrieri privitoare la dreptul de proprietate și alte drepturi reale	Referințe
/	
Act Administrativ nr. TDP 51-59434, din 27/07/1993 emis de CJSDPAT DOLJ;	
B1	A1
Intabulare, drept de PROPRIETATE, dobandit prin Reconstituire, cota actuala 1/1, cota initiala 1/1 1) TRAIU FRUSINA, LIPSA CNP	

C. Partea III. SARCINI .

Inscrieri privind dezmembramintele dreptului de proprietate, drepturi reale de garanție și sarcini	Referințe
NU SUNT	

Anexa Nr. 1 La Partea I

Teren

Nr cadastral	Suprafața (mp)*	Observații / Referințe
	4.960	

* Suprafața este determinată în planul de proiecție Stereo 70.



Date referitoare la teren

Crt	Categorie folosință	Intra vilan	Suprafața (mp)	Tarla	Parcelă	Nr. topo	Observații / Referințe
1	arabil	NU	4.960	48	12	-	

Lungime Segmente

1) Valorile lungimilor segmentelor sunt obținute din proiecție în plan.

Punct început	X / Y	Punct sfârșit	X / Y	Lungime segment (** (m)
1	427.916,654 301.712,835	2	427.553,736 300.975,385	821.914
2	427.553,736 300.975,385	3	427.560,201 300.974,863	6.486
3	427.560,201 300.974,863	4	427.923,559 301.713,207	822.91
4	427.923,559 301.713,207	1	427.916,654 301.712,835	6.915

**** Lungimile segmentelor sunt determinate în planul de proiecție Stereo 70 și sunt rotunjite la 1 milimetru.**

***** Distanța dintre puncte este formată din segmente cumulate ce sunt mai mici decât valoarea 1 milimetru.**

**DATE DESPRE IMOBILUL NR. 4264**

Oficiul de Cadastru și Publicitate Imobiliară DOLJ
Biroul de Cadastru și Publicitate Imobiliară Craiova

A. Partea I. Descrierea imobilului

TEREN Extravilan

Adresa: Jud. Dolj, T48 P13

Nr. Crt	Nr cadastral Nr. topografic	Suprafața* (mp)	Observații / Referințe
A1		4.960	Sector cadastral:32 Teren neimprejmuit;

B. Partea II. Proprietari și acte

Inscrieri privitoare la dreptul de proprietate și alte drepturi reale	Referințe
/	
Act Administrativ nr. TDP 58-59434, din 28/07/1993 emis de CJSDPAT DOLJ;	
B1	A1
Intabulare, drept de PROPRIETATE, dobândit prin Reconstituire, cota actuala 1/1, cota initiala 1/1 1) FIERARU GHEORGHE, LIPSA CNP	

C. Partea III. SARCINI .

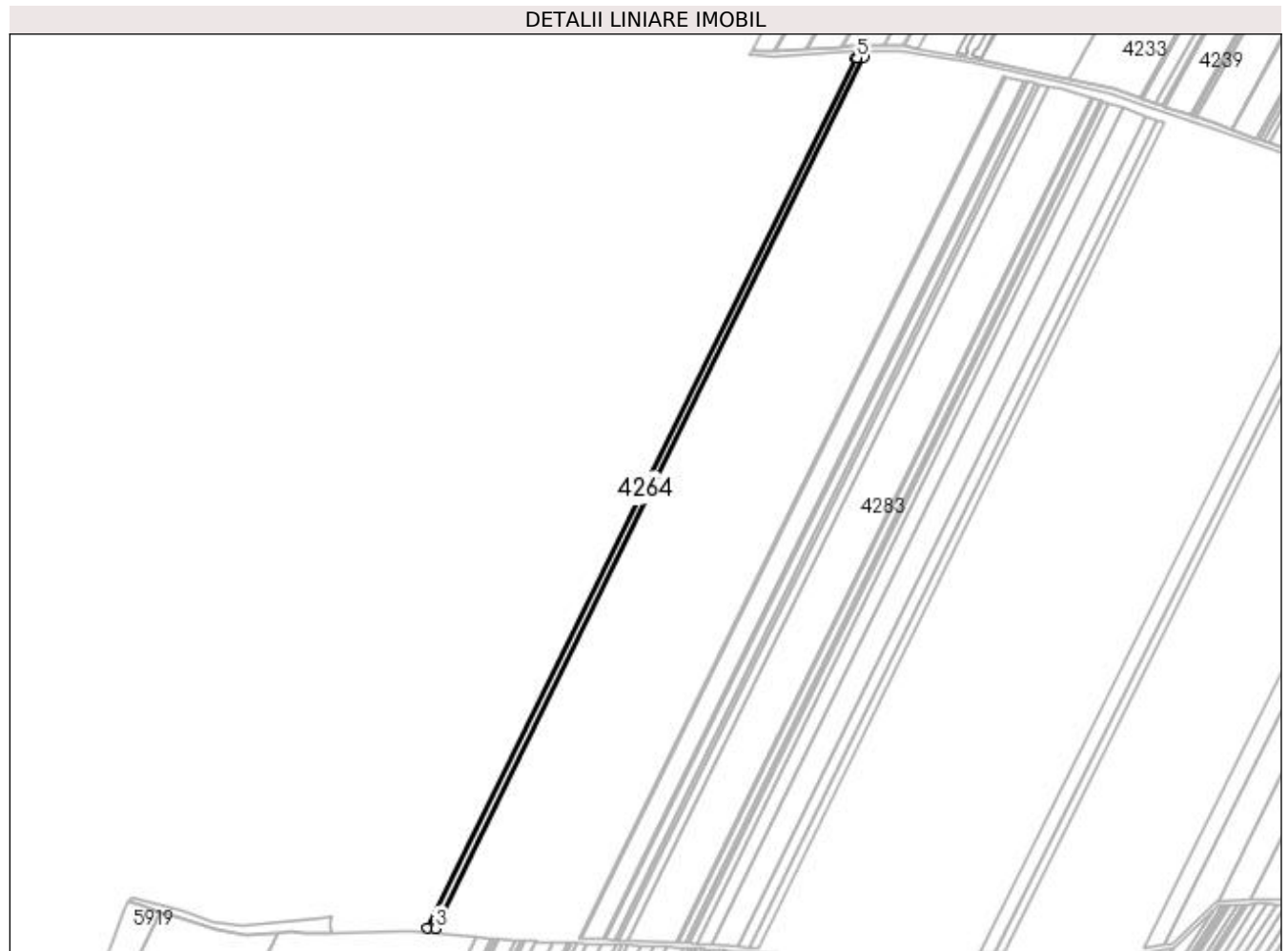
Inscrieri privind dezmembramintele dreptului de proprietate, drepturi reale de garanție și sarcini	Referințe
NU SUNT	

Anexa Nr. 1 La Partea I

Teren

Nr cadastral	Suprafața (mp)*	Observații / Referințe
	4.960	

* Suprafața este determinată în planul de proiecție Stereo 70.



Date referitoare la teren

Crt	Categorie folosință	Intra vilan	Suprafața (mp)	Tarla	Parcelă	Nr. topo	Observații / Referințe
1	arabil	NU	4.960	48	13	-	

Lungime Segmente

1) Valorile lungimilor segmentelor sunt obținute din proiecție în plan.

Punct început	X / Y	Punct sfârșit	X / Y	Lungime segment (** (m)
1	427.923,559 301.713,207	2	427.560,201 300.974,863	822.91
2	427.560,201 300.974,863	3	427.566,659 300.974,342	6.479
3	427.566,659 300.974,342	4	427.930,393 301.713,451	823.762
4	427.930,393 301.713,451	5	427.924,841 301.713,276	5.555
5	427.924,841 301.713,276	1	427.923,559 301.713,207	1.284

**** Lungimile segmentelor sunt determinate în planul de proiecție Stereo 70 și sunt rotunjite la 1 milimetru.**

***** Distanța dintre puncte este formată din segmente cumulate ce sunt mai mici decât valoarea 1 milimetru.**

**DATE DESPRE IMOBILUL NR. 4265**

Oficiul de Cadastru și Publicitate Imobiliară DOLJ
Biroul de Cadastru și Publicitate Imobiliară Craiova

A. Partea I. Descrierea imobilului

TEREN Extravilan

Adresa: Jud. Dolj, T48 P14

Nr. Crt	Nr cadastral Nr. topografic	Suprafața* (mp)	Observații / Referințe
A1		5.304	Sector cadastral:32 Teren neimprejmuit;

B. Partea II. Proprietari și acte

Inscrieri privitoare la dreptul de proprietate și alte drepturi reale	Referințe
/	
Act Administrativ nr. TDP 16997, din 13/11/2012 emis de CJSDPAT DOLJ;	
B1	A1
Intabulare, drept de PROPRIETATE, dobandit prin Reconstituire, cota actuala 1/1, cota initiala 1/1	
1) SCURTU CONSTANTINA, LIPSA CNP	
2) SCURTU ION DEFUNCT:Da	

C. Partea III. SARCINI .

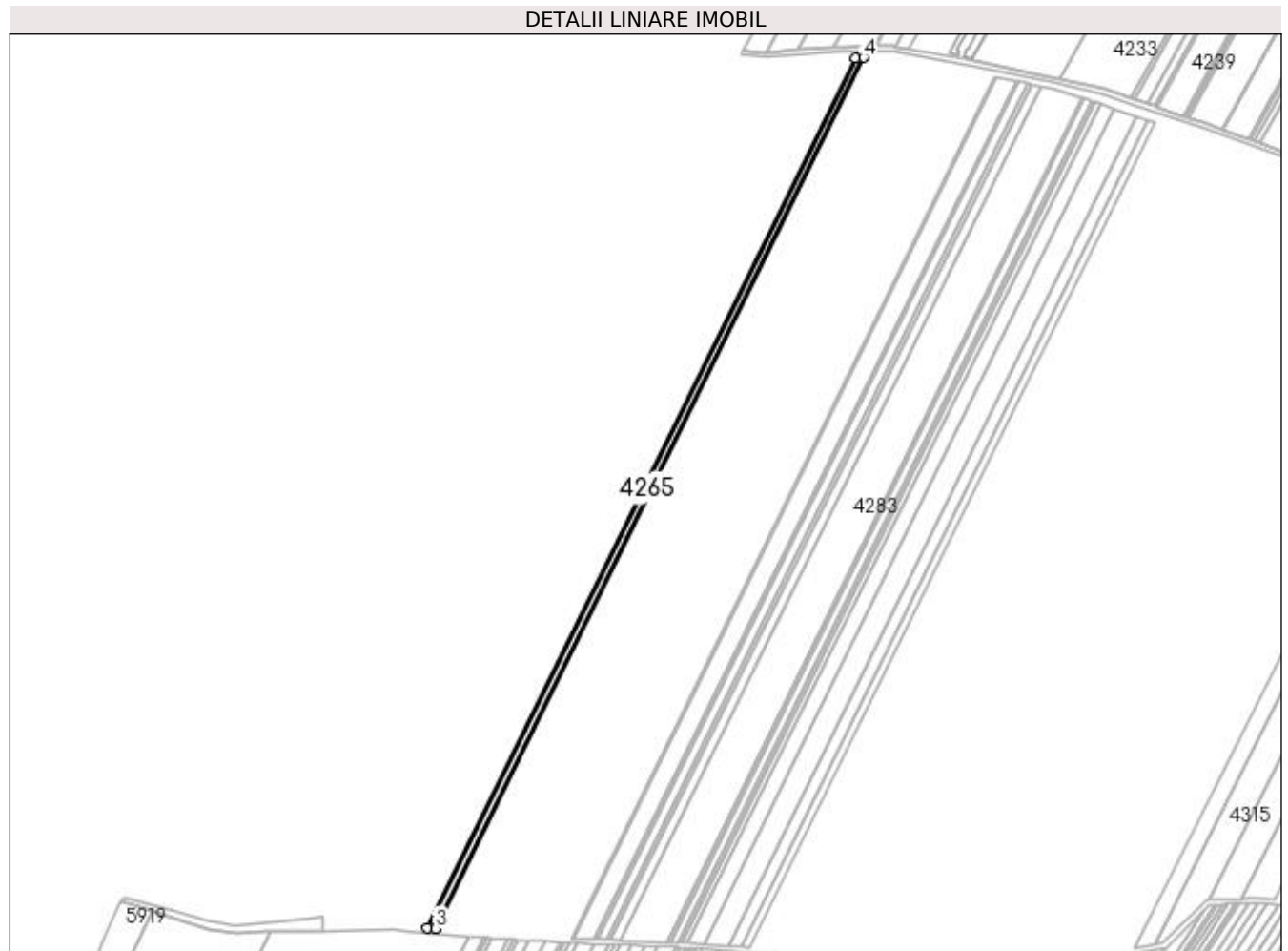
Inscrieri privind dezmembramintele dreptului de proprietate, drepturi reale de garanție și sarcini	Referințe
NU SUNT	

Anexa Nr. 1 La Partea I

Teren

Nr cadastral	Suprafața (mp)*	Observații / Referințe
	5.304	

* Suprafața este determinată în planul de proiecție Stereo 70.



Date referitoare la teren

Crt	Categorie folosință	Intra vilan	Suprafața (mp)	Tarla	Parcelă	Nr. topo	Observații / Referințe
1	arabil	NU	5.304	48	14	-	

Lungime Segmente

1) Valorile lungimilor segmentelor sunt obținute din proiecție în plan.

Punct început	X / Y	Punct sfârșit	X / Y	Lungime segment (** (m)
1	427.930,393 301.713,451	2	427.566,659 300.974,342	823.762
2	427.566,659 300.974,342	3	427.573,558 300.973,786	6.921
3	427.573,558 300.973,786	4	427.937,679 301.713,681	824.639
4	427.937,679 301.713,681	1	427.930,393 301.713,451	7.29

**** Lungimile segmentelor sunt determinate în planul de proiecție Stereo 70 și sunt rotunjite la 1 milimetru.**

***** Distanța dintre puncte este formată din segmente cumulate ce sunt mai mici decât valoarea 1 milimetru.**

**DATE DESPRE IMOBILUL NR. 4266**

Oficiul de Cadastru și Publicitate Imobiliară DOLJ
Biroul de Cadastru și Publicitate Imobiliară Craiova

A. Partea I. Descrierea imobilului

TEREN Extravilan

Adresa: Jud. Dolj, T48 P15

Nr. Crt	Nr cadastral Nr. topografic	Suprafața* (mp)	Observații / Referințe
A1		3.340	Sector cadastral:32 Teren neimprejmit;

B. Partea II. Proprietari și acte

Inscrieri privitoare la dreptul de proprietate și alte drepturi reale		Referințe
/		
Act Administrativ nr. TDP 1444-45375, din 02/07/2002 emis de CJSDPAT DOLJ;		
B1	Intabulare, drept de PROPRIETATE, dobandit prin Reconstituire, cota actuala 1/1, cota initiala 1/1 1) TENEA NICOLAE, LIPSA CNP 2) TENEA ION, LIPSA CNP 3) TONE ELENA, LIPSA CNP 4) RADOMIREANU MARIA, LIPSA CNP	A1

C. Partea III. SARCINI .

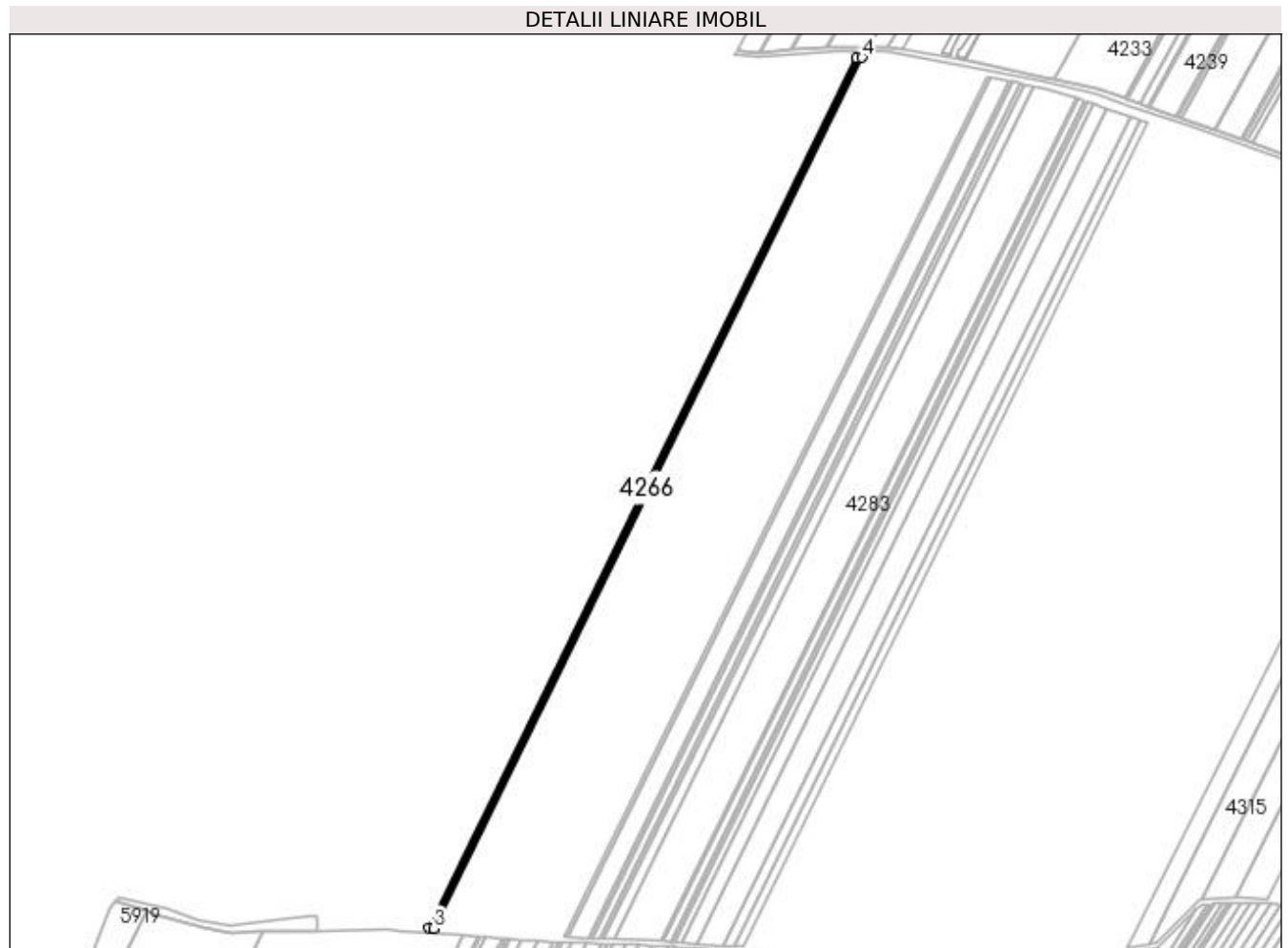
Inscrieri privind dezmembramintele dreptului de proprietate, drepturi reale de garanție și sarcini	Referințe
NU SUNT	

Anexa Nr. 1 La Partea I

Teren

Nr cadastral	Suprafața (mp)*	Observații / Referințe
	3.340	

* Suprafața este determinată în planul de proiecție Stereo 70.



Date referitoare la teren

Crt	Categorie folosință	Intra vilan	Suprafața (mp)	Tarla	Parcelă	Nr. topo	Observații / Referințe
1	arabil	NU	3.340	48	15	-	

Lungime Segmente

1) Valorile lungimilor segmentelor sunt obținute din proiecție în plan.

Punct început	X / Y	Punct sfârșit	X / Y	Lungime segment (** (m)
1	427.937,679 301.713,681	2	427.573,558 300.973,786	824.639
2	427.573,558 300.973,786	3	427.577,898 300.973,435	4.354
3	427.577,898 300.973,435	4	427.942,263 301.713,826	825.191
4	427.942,263 301.713,826	1	427.937,679 301.713,681	4.586

**** Lungimile segmentelor sunt determinate în planul de proiecție Stereo 70 și sunt rotunjite la 1 milimetru.**

***** Distanța dintre puncte este formată din segmente cumulate ce sunt mai mici decât valoarea 1 milimetru.**

**DATE DESPRE IMOBILUL NR. 4267**

Oficiul de Cadastru și Publicitate Imobiliară DOLJ
Biroul de Cadastru și Publicitate Imobiliară Craiova

A. Partea I. Descrierea imobilului

TEREN Extravilan

Adresa: Jud. Dolj, T48 P7

Nr. Crt	Nr cadastral Nr. topografic	Suprafața* (mp)	Observații / Referințe
A1		6.543	Sector cadastral:32 Teren neimprejmuit;

B. Partea II. Proprietari și acte

Inscrieri privitoare la dreptul de proprietate și alte drepturi reale	Referințe
/	
Act Administrativ nr. TDP 57-59434, din 27/07/1993 emis de CJSDPAT DOLJ;	
B1	A1
Intabulare, drept de PROPRIETATE, dobândit prin Reconstituire, cota actuala 1/1, cota initiala 1/1 1) MĂCEȘANU GHEORGHE, LIPSA CNP	

C. Partea III. SARCINI .

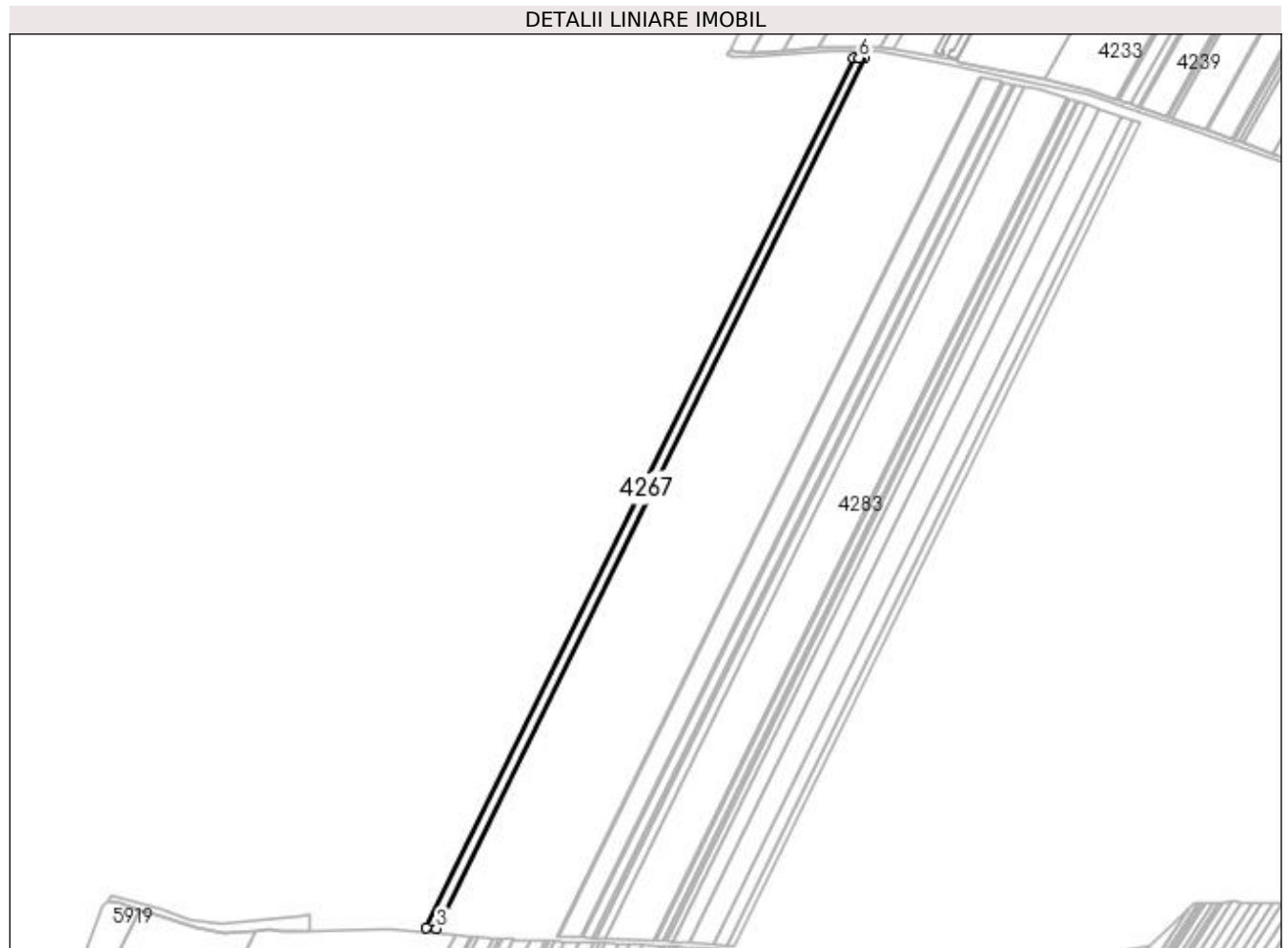
Inscrieri privind dezmembramintele dreptului de proprietate, drepturi reale de garanție și sarcini	Referințe
NU SUNT	

Anexa Nr. 1 La Partea I

Teren

Nr cadastral	Suprafața (mp)*	Observații / Referințe
	6.543	

* Suprafața este determinată în planul de proiecție Stereo 70.



Date referitoare la teren

Crt	Categorie folosință	Intra vilan	Suprafața (mp)	Tarla	Parcelă	Nr. topo	Observații / Referințe
1	arabil	NU	6.543	48	7	-	

Lungime Segmente

1) Valorile lungimilor segmentelor sunt obținute din proiecție în plan.

Punct început	X / Y	Punct sfârșit	X / Y	Lungime segment (** (m)
1	427.942,263 301.713,826	2	427.577,898 300.973,435	825.191
2	427.577,898 300.973,435	3	427.586,392 300.972,75	8.522
3	427.586,392 300.972,75	4	427.951,299 301.714,243	826.419
4	427.951,299 301.714,243	5	427.947,715 301.714,025	3.591
5	427.947,715 301.714,025	6	427.946,462 301.713,958	1.255

Punct început	X / Y	Punct sfârșit	X / Y	Lungime segment (** (m)
6	427.946,462 301.713,958	1	427.942,263 301.713,826	4.201

** Lungimile segmentelor sunt determinate în planul de proiecție Stereo 70 și sunt rotunjite la 1 milimetru.

*** Distanța dintre puncte este formată din segmente cumulate ce sunt mai mici decât valoarea 1 milimetru.

**DATE DESPRE IMOBILUL NR. 4268**

Oficiul de Cadastru și Publicitate Imobiliară DOLJ
Biroul de Cadastru și Publicitate Imobiliară Craiova

A. Partea I. Descrierea imobilului

TEREN Extravilan

Adresa: Jud. Dolj, TARLAUA 48, PARCELA 18

Nr. Crt	Nr cadastral Nr. topografic	Suprafața* (mp)	Observații / Referințe
A1	30104	13.200	Sector cadastral:32 Teren neimprejmuit;

B. Partea II. Proprietari și acte

Inscrieri privitoare la dreptul de proprietate și alte drepturi reale	Referințe
1499 / 12/01/2011	
Act Notarial nr. CVC 3aut. nr. 3884, din 23/12/2010 emis de NP FAURAR VIRGIL CLAUDIU;	
B1	A1
Intabulare, drept de PROPRIETATEcumparare, dobandit prin Conventie, cota actuala 1/1, cota initiala 1/1 1) SC RURAL OLTENIA SRL, CIF:22112978	

C. Partea III. SARCINI .

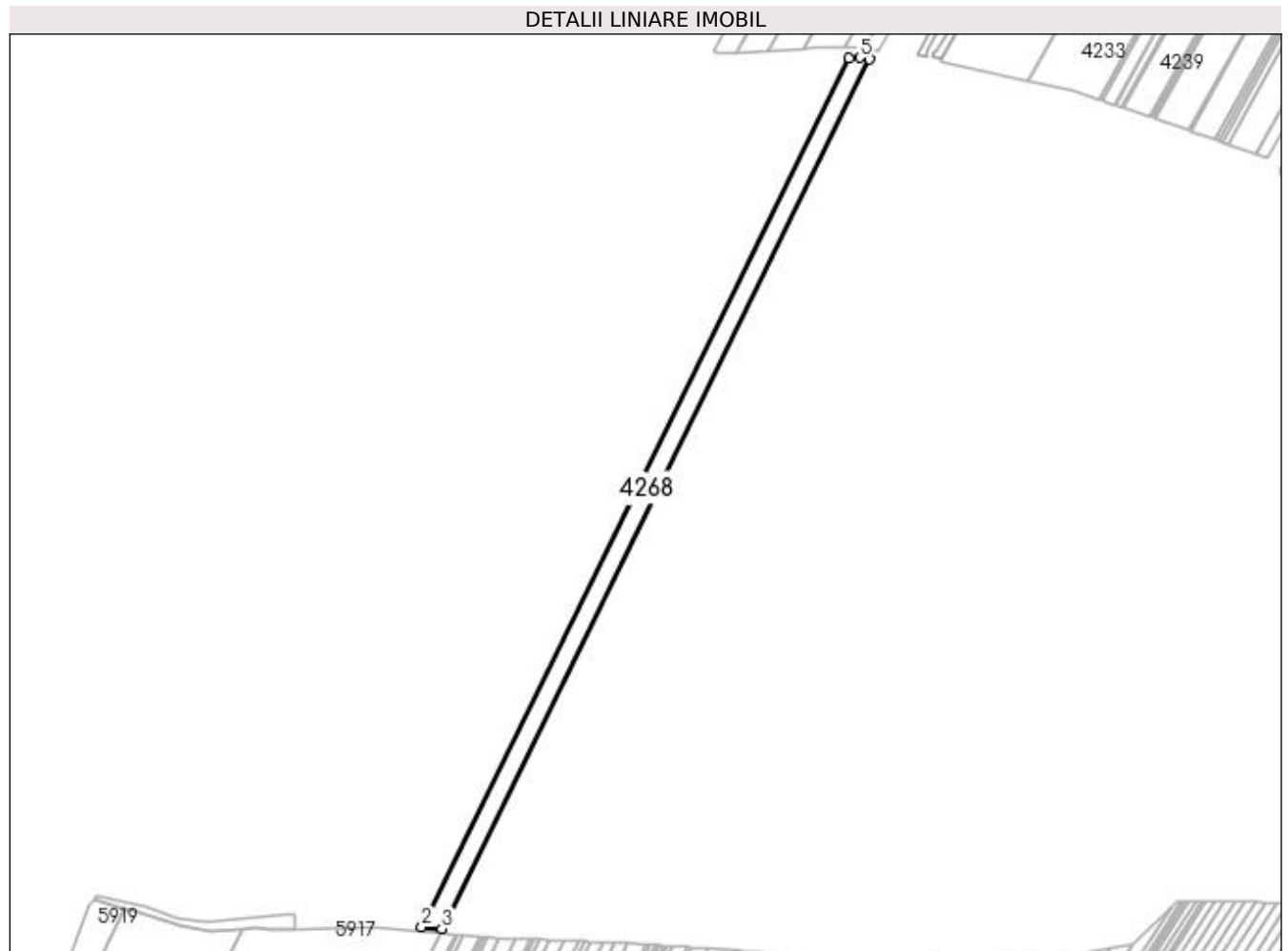
Inscrieri privind dezmembramintele dreptului de proprietate, drepturi reale de garanție și sarcini	Referințe
NU SUNT	

Anexa Nr. 1 La Partea I

Teren

Nr cadastral	Suprafața (mp)*	Observații / Referințe
30104	13.200	

* Suprafața este determinată în planul de proiecție Stereo 70.



Date referitoare la teren

Crt	Categorie folosință	Intra vilan	Suprafața (mp)	Tarla	Parcelă	Nr. topo	Observații / Referințe
1	arabil	NU	13.200	48	18	-	

Lungime Segmente

1) Valorile lungimilor segmentelor sunt obținute din proiecție în plan.

Punct început	X / Y	Punct sfârșit	X / Y	Lungime segment (** (m)
1	427.951,299 301.714,243	2	427.586,392 300.972,75	826.419
2	427.586,392 300.972,75	3	427.603,495 300.971,37	17.159
3	427.603,495 300.971,37	4	427.968,774 301.713,618	827.261
4	427.968,774 301.713,618	5	427.960,585 301.714,808	8.275
5	427.960,585 301.714,808	1	427.951,299 301.714,243	9.303

**** Lungimile segmentelor sunt determinate în planul de proiecție Stereo 70 și sunt rotunjite la 1 milimetru.**

***** Distanța dintre puncte este formată din segmente cumulate ce sunt mai mici decât valoarea 1 milimetru.**

**DATE DESPRE IMOBILUL NR. 4269**

Oficiul de Cadastru și Publicitate Imobiliară DOLJ
Biroul de Cadastru și Publicitate Imobiliară Craiova

A. Partea I. Descrierea imobilului

TEREN Extravilan

Nr. CF vechi:176

Nr. cadastral vechi:192

Adresa: Jud. Dolj, T48 P13

Nr. Crt	Nr cadastral Nr. topografic	Suprafața* (mp)	Observații / Referințe
A1	30316	23.600	Sector cadastral:32 Teren neimprejmuit;

B. Partea II. Proprietari și acte

Inscrieri privitoare la dreptul de proprietate și alte drepturi reale		Referințe
33718 / 11/04/2013		
Act Notarial nr. contract de vanzare cumparare aut nr 435, din 10/04/2013 emis de Np BAZGU MARIANA;		
B1	Intabulare, drept de PROPRIETATE, dobandit prin Conventie, cota actuala 1/1, cota initiala 1/1 1) SC BROROMOS IMPEX SRL, CIF:9999999999999, LIPSA CUI	A1
168093 / 09/07/2021		
Act Notarial nr. CONTRACT DE IPOTECA 568, din 06/07/2021 emis de Bazgu Mariana;		
B2	Se noteaza interdictiile de instrainare , grevare , inchiriere , dezmembrare , alipire , construire , demolare , restructurare , amenajare 1) OTP BANK ROMANIA SA, CIF:7926069	A1
275695 / 17/11/2021		
Act Notarial nr. contract de ipoteca aut nr.1140, din 03/11/2021 emis de NP Bazgu Mariana;		
B3	Se noteaza interdictiile de instrainare, grevare, inchiriere, dezmembrare, alipire, construire, demolare, amenajare, restructurare 1) OTP BANK ROMANIA SA, CIF:7926069	A1

C. Partea III. SARCINI

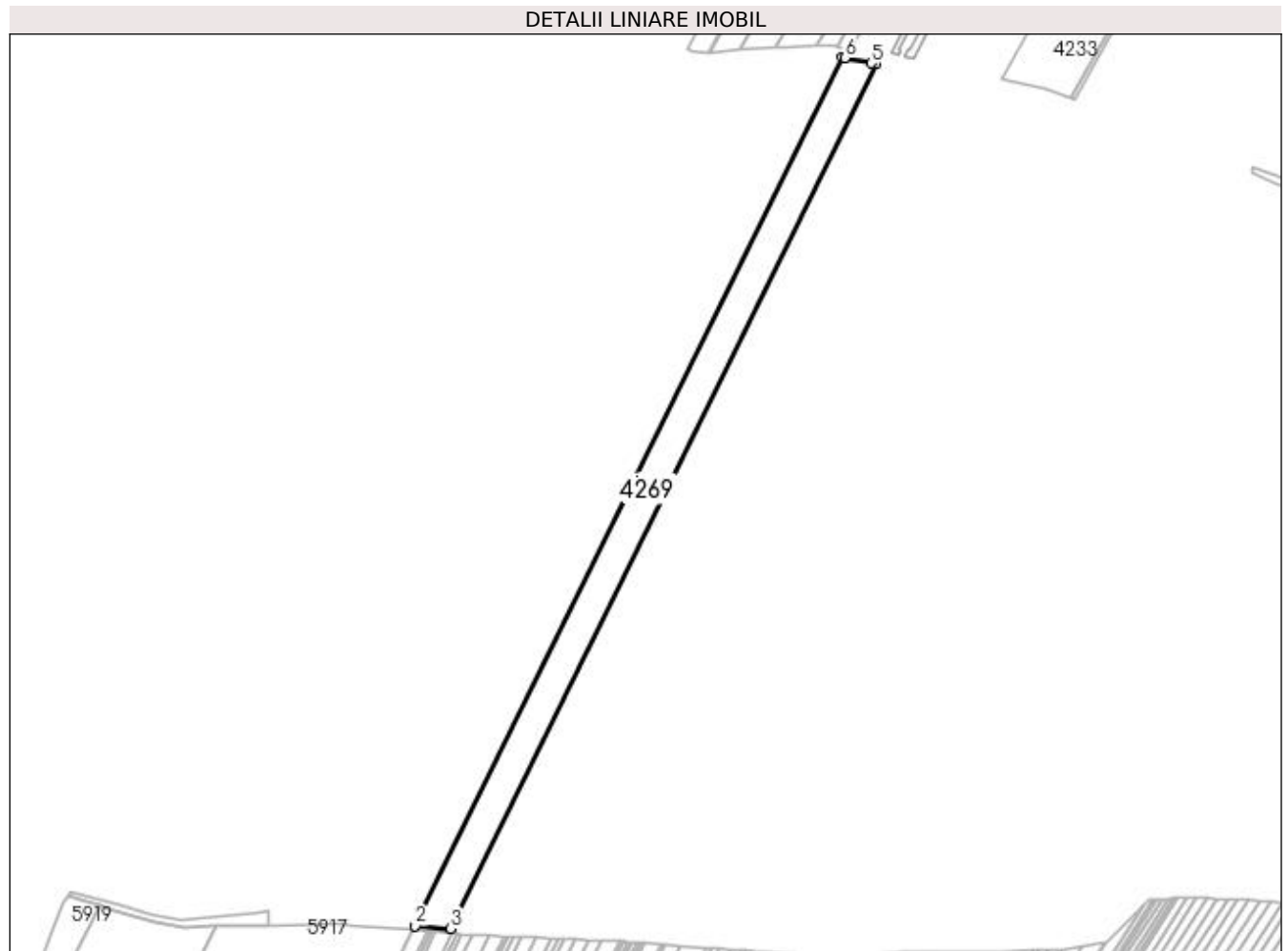
Inscrieri privind dezmembramintele dreptului de proprietate, drepturi reale de garanție și sarcini		Referințe
168093 / 09/07/2021		
Act Notarial nr. CONTRACT DE IPOTECA 568, din 06/07/2021 emis de Bazgu Mariana;		
C1	Intabulare, drept de IPOTECA, Valoare:2606765 RON, plus celelalte obligatii de plata aferente creditului 1) OTP BANK ROMANIA SA, CIF:7926069	A1
C2	Intabulare, drept de IPOTECA, Valoare:971000 RON, plus celelalte obligatii de plata aferente creditului 1) OTP BANK ROMANIA SA, CIF:7926069	A1
C3	Intabulare, drept de IPOTECA, Valoare:580000 RON, plus celelalte obligatii de plata aferente creditului 1) OTP BANK ROMANIA SA, CIF:7926069	A1
275695 / 17/11/2021		
Act Notarial nr. contract de ipoteca aut nr.1140, din 03/11/2021 emis de NP Bazgu Mariana;		
C4	Intabulare, drept de IPOTECA, Valoare:500000 RON+alte obligatii aferente creditului 1) OTP BANK ROMANIA SA, CIF:7926069	A1

Anexa Nr. 1 La Partea I

Teren

Nr cadastral	Suprafața (mp)*	Observații / Referințe
30316	23.600	

* Suprafața este determinată în planul de proiecție Stereo 70.



Date referitoare la teren

Crt	Categorie folosință	Intra vilan	Suprafața (mp)	Tarla	Parcelă	Nr. topo	Observații / Referințe
1	arabil	NU	23.600	48	13	-	

Lungime Segmente

1) Valorile lungimilor segmentelor sunt obținute din proiecție în plan.

Punct început	X / Y	Punct sfârșit	X / Y	Lungime segment (** (m)
1	427.968,774 301.713,618	2	427.603,495 300.971,37	827.261
2	427.603,495 300.971,37	3	427.634,14 300.968,898	30.745
3	427.634,14 300.968,898	4	427.997,841 301.707,939	823.687
4	427.997,841 301.707,939	5	427.993,71 301.708,746	4.209
5	427.993,71 301.708,746	6	427.971,3 301.713,251	22.858

Punct început	X / Y	Punct sfârșit	X / Y	Lungime segment (** (m)
6	427.971,3 301.713,251	1	427.968,774 301.713,618	2.553

** Lungimile segmentelor sunt determinate în planul de proiecție Stereo 70 și sunt rotunjite la 1 milimetru.

*** Distanța dintre puncte este formată din segmente cumulate ce sunt mai mici decât valoarea 1 milimetru.

**DATE DESPRE IMOBILUL NR. 4270**

Oficiul de Cadastru și Publicitate Imobiliară DOLJ
Biroul de Cadastru și Publicitate Imobiliară Craiova

A. Partea I. Descrierea imobilului

TEREN Extravilan

Adresa: Jud. Dolj, TARLAUA 48, PARCELA 20

Nr. Crt	Nr cadastral Nr. topografic	Suprafața* (mp)	Observații / Referințe
A1	30074	7.502	Sector cadastral:32 Teren neimprejmuit;

B. Partea II. Proprietari și acte

Inscrieri privitoare la dreptul de proprietate și alte drepturi reale	Referințe
1481 / 12/01/2011	
Act Notarial nr. Contract de Vanzare Cumparare aut. nr. 3884, din 23/12/2010 emis de NP Faurar VC;	
B1	A1
Intabulare, drept de PROPRIETATE, dobandit prin Conventie, cota actuala 1/1, cota initiala 1/1	
1) SC RURAL OLTENIA SRL, CIF:9999999999999, LIPSA CUI	

C. Partea III. SARCINI .

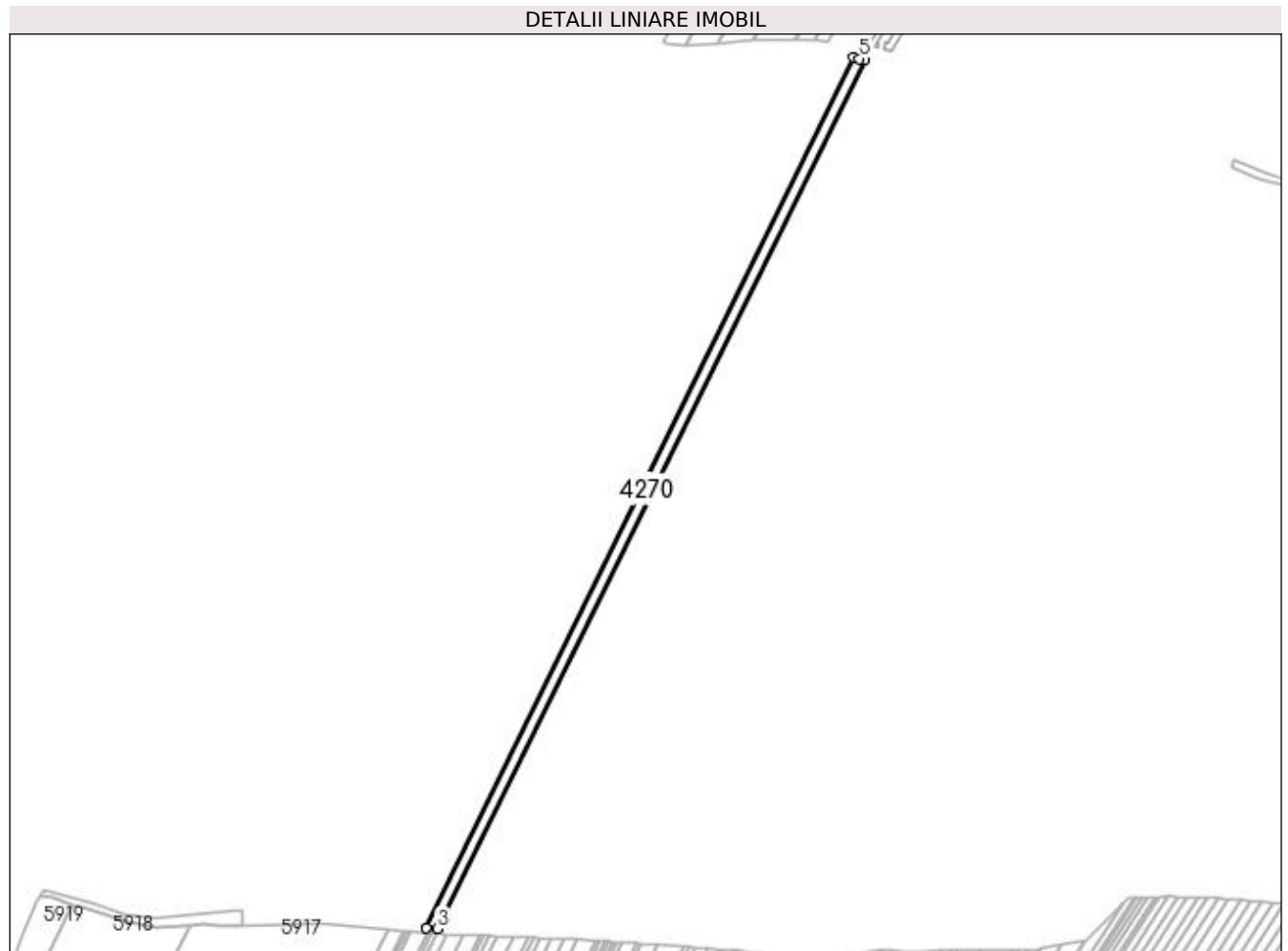
Inscrieri privind dezmembramintele dreptului de proprietate, drepturi reale de garanție și sarcini	Referințe
NU SUNT	

Anexa Nr. 1 La Partea I

Teren

Nr cadastral	Suprafața (mp)*	Observații / Referințe
30074	7.502	

* Suprafața este determinată în planul de proiecție Stereo 70.



Date referitoare la teren

Crt	Categorie folosință	Intra vilan	Suprafața (mp)	Tarla	Parcelă	Nr. topo	Observații / Referințe
1	arabil	NU	7.502	48	20	-	

Lungime Segmente

1) Valorile lungimilor segmentelor sunt obținute din proiecție în plan.

Punct început	X / Y	Punct sfârșit	X / Y	Lungime segment (** (m)
1	427.997,841 301.707,939	2	427.634,14 300.968,898	823.687
2	427.634,14 300.968,898	3	427.643,911 300.968,11	9.803
3	427.643,911 300.968,11	4	428.007,106 301.706,125	822.543
4	428.007,106 301.706,125	5	428.002,62 301.707,004	4.571
5	428.002,62 301.707,004	1	427.997,841 301.707,939	4.87

**** Lungimile segmentelor sunt determinate în planul de proiecție Stereo 70 și sunt rotunjite la 1 milimetru.**

***** Distanța dintre puncte este formată din segmente cumulate ce sunt mai mici decât valoarea 1 milimetru.**

**DATE DESPRE IMOBILUL NR. 4271**

Oficiul de Cadastru și Publicitate Imobiliară DOLJ
 Biroul de Cadastru și Publicitate Imobiliară Craiova

A. Partea I. Descrierea imobilului

TEREN Extravilan

Adresa: Jud. Dolj, T48 P21

Nr. Crt	Nr cadastral Nr. topografic	Suprafața* (mp)	Observații / Referințe
A1		2.860	Sector cadastral:32 Teren neimprejmuit;

B. Partea II. Proprietari și acte

Inscrieri privitoare la dreptul de proprietate și alte drepturi reale	Referințe
/	
Act Administrativ nr. TDP 198-9566, din 09/11/1993 emis de CJSDPAT DOLJ;	
B1	A1
Intabulare, drept de PROPRIETATE, dobândit prin Reconstituire, cota actuala 1/1, cota initiala 1/1	
1) PREDĂ TUDORA, LIPSA CNP	
2) PREDĂ ION, LIPSA CNP	

C. Partea III. SARCINI .

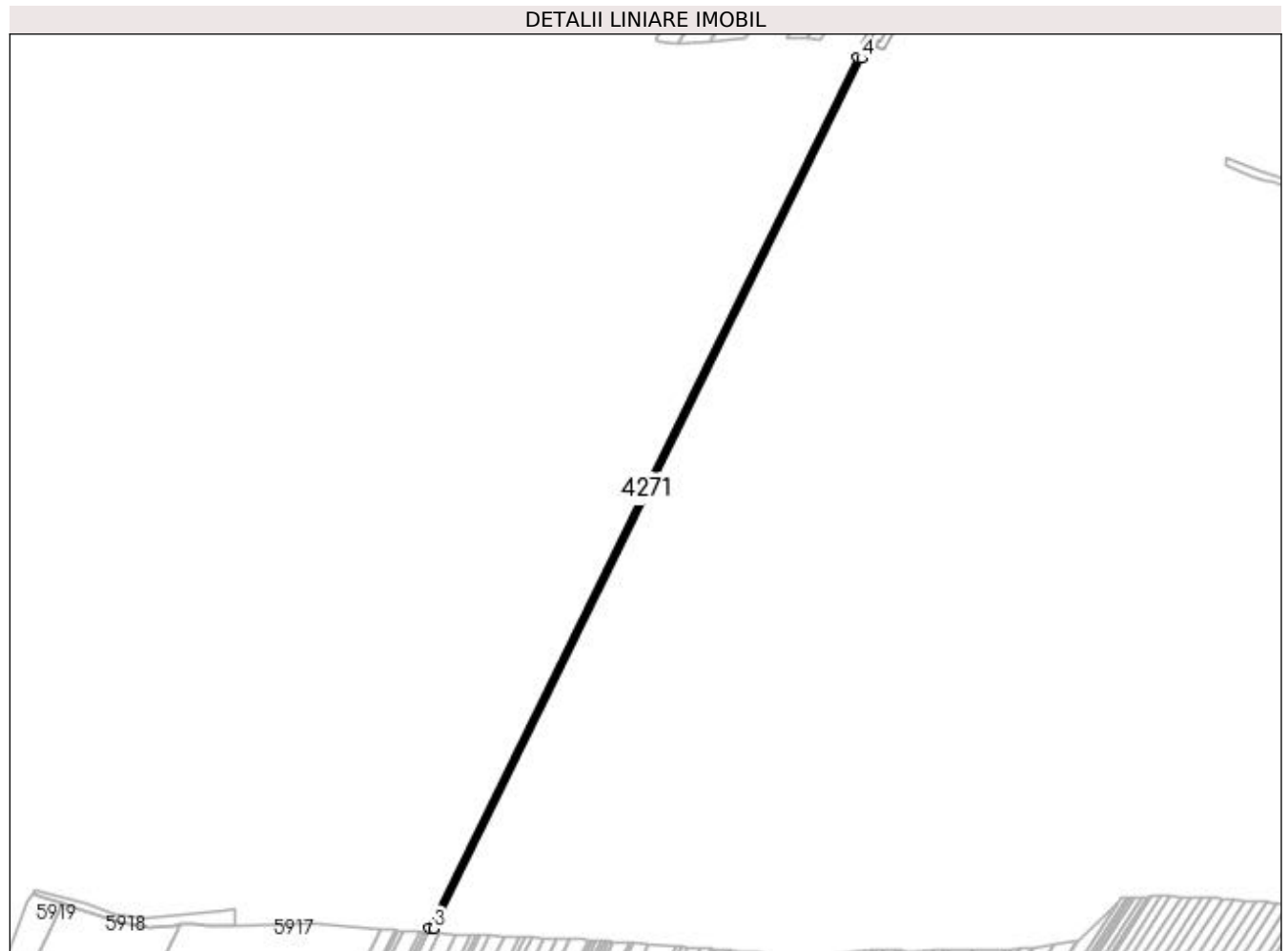
Inscrieri privind dezmembramentele dreptului de proprietate, drepturi reale de garanție și sarcini	Referințe
NU SUNT	

Anexa Nr. 1 La Partea I

Teren

Nr cadastral	Suprafața (mp)*	Observații / Referințe
	2.860	

* Suprafața este determinată în planul de proiecție Stereo 70.



Date referitoare la teren

Crt	Categorie folosință	Intra vilan	Suprafața (mp)	Tarla	Parcelă	Nr. topo	Observații / Referințe
1	arabil	NU	2.860	48	21	-	

Lungime Segmente

1) Valorile lungimilor segmentelor sunt obținute din proiecție în plan.

Punct început	X / Y	Punct sfârșit	X / Y	Lungime segment (** (m)
1	428.007,106 301.706,125	2	427.643,911 300.968,11	822.543
2	427.643,911 300.968,11	3	427.647,639 300.967,809	3.74
3	427.647,639 300.967,809	4	428.010,642 301.705,432	822.106
4	428.010,642 301.705,432	1	428.007,106 301.706,125	3.603

**** Lungimile segmentelor sunt determinate în planul de proiecție Stereo 70 și sunt rotunjite la 1 milimetru.**

***** Distanța dintre puncte este formată din segmente cumulate ce sunt mai mici decât valoarea 1 milimetru.**

**DATE DESPRE IMOBILUL NR. 4272**

Oficiul de Cadastru și Publicitate Imobiliară DOLJ
Biroul de Cadastru și Publicitate Imobiliară Craiova

A. Partea I. Descrierea imobilului

TEREN Extravilan

Adresa: Jud. Dolj, TARLAUA 48, PARCELA 22

Nr. Crt	Nr cadastral Nr. topografic	Suprafața* (mp)	Observații / Referințe
A1	30169	10.115	Sector cadastral:32 Teren neimprejmuit;

B. Partea II. Proprietari și acte

Inscrieri privitoare la dreptul de proprietate și alte drepturi reale	Referințe
8340 / 11/02/2011	
Act Notarial nr. CVC AUT NR.249, din 09/02/2011 emis de NP FAURAR VIRGIL CLAUDIU;	
B1	A1
Intabulare, drept de PROPRIETATE, dobandit prin Conventie, cota actuala 1/1, cota initiala 1/1 1) SC RURAL OLTENIA SRL, CIF:9999999999999, LIPSA CUI	

C. Partea III. SARCINI .

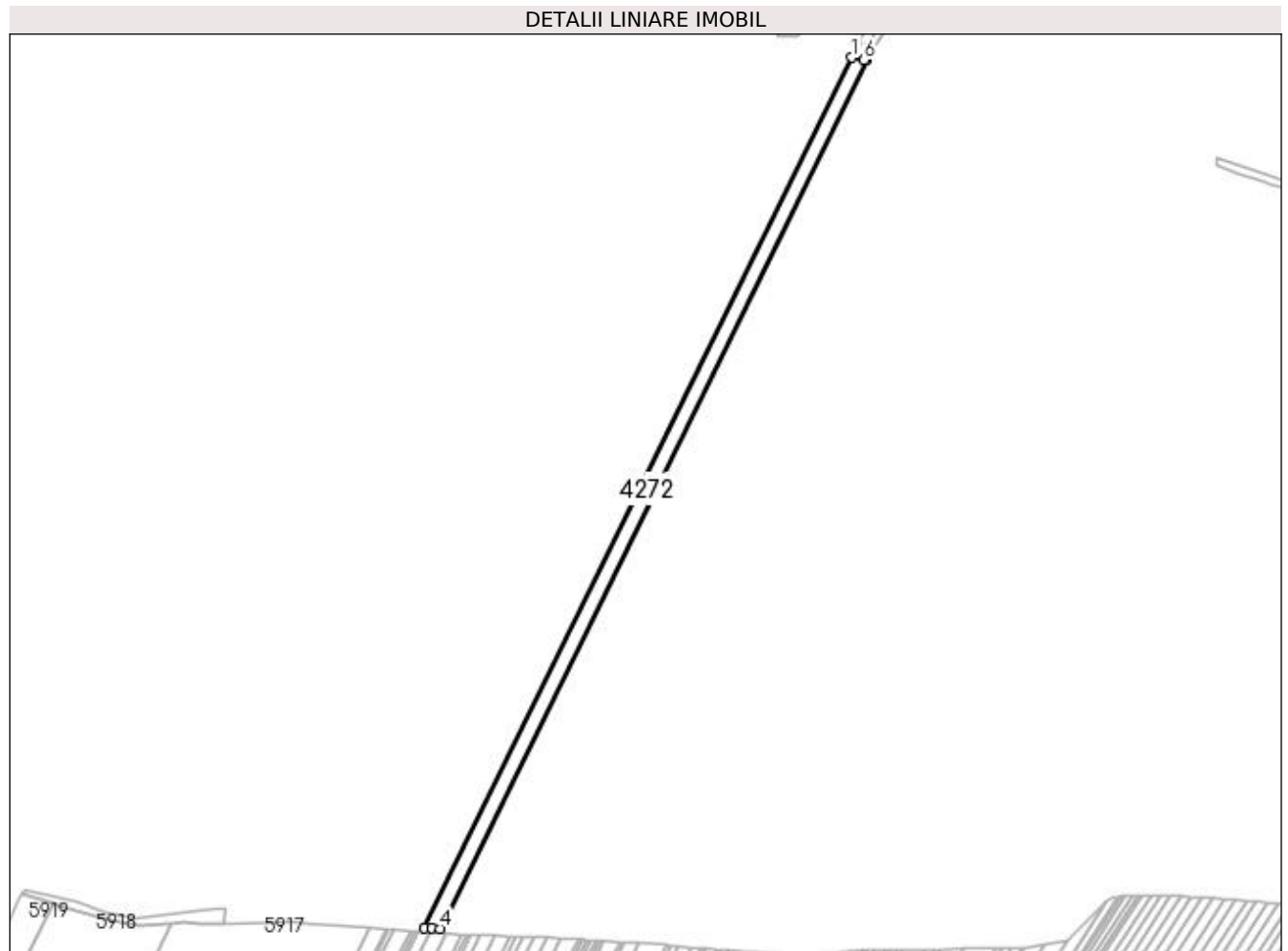
Inscrieri privind dezmembramintele dreptului de proprietate, drepturi reale de garanție și sarcini	Referințe
NU SUNT	

Anexa Nr. 1 La Partea I

Teren

Nr cadastral	Suprafața (mp)*	Observații / Referințe
30169	10.115	

* Suprafața este determinată în planul de proiecție Stereo 70.



Date referitoare la teren

Crt	Categorie folosință	Intra vilan	Suprafața (mp)	Tarla	Parcelă	Nr. topo	Observații / Referințe
1	arabil	NU	10.115	48	22	-	

Lungime Segmente

1) Valorile lungimilor segmentelor sunt obținute din proiecție în plan.

Punct început	X / Y	Punct sfârșit	X / Y	Lungime segment (** (m)
1	428.010,642 301.705,432	2	427.647,639 300.967,809	822.106
2	427.647,639 300.967,809	3	427.653,906 300.967,304	6.287
3	427.653,906 300.967,304	4	427.660,976 300.967,017	7.076
4	427.660,976 300.967,017	5	428.023,148 301.702,951	820.224
5	428.023,148 301.702,951	6	428.021,035 301.703,395	2.159

Punct început	X / Y	Punct sfârşit	X / Y	Lungime segment (** (m)
6	428.021,035 301.703,395	1	428.010,642 301.705,432	10.591

** Lungimile segmentelor sunt determinate în planul de proiecţie Stereo 70 şi sunt rotunjite la 1 milimetru.

*** Distanţa dintre puncte este formată din segmente cumulate ce sunt mai mici decât valoarea 1 milimetru.

**DATE DESPRE IMOBILUL NR. 4273**

Oficiul de Cadastru și Publicitate Imobiliară DOLJ
Biroul de Cadastru și Publicitate Imobiliară Craiova

A. Partea I. Descrierea imobilului

TEREN Extravilan

Adresa: Jud. Dolj, T48 P23

Nr. Crt	Nr cadastral Nr. topografic	Suprafața* (mp)	Observații / Referințe
A1		7.066	Sector cadastral:32 Teren neimprejmuit;

B. Partea II. Proprietari și acte

Inscrieri privitoare la dreptul de proprietate și alte drepturi reale	Referințe
/	
Act Administrativ nr. TDP 138-9566, din 05/10/1993 emis de CJSDPAT DOLJ;	
B1	A1
Intabulare, drept de PROPRIETATE, dobandit prin Reconstituire, cota actuala 1/1, cota initiala 1/1 1) DIMA MARIA, LIPSA CNP	

C. Partea III. SARCINI .

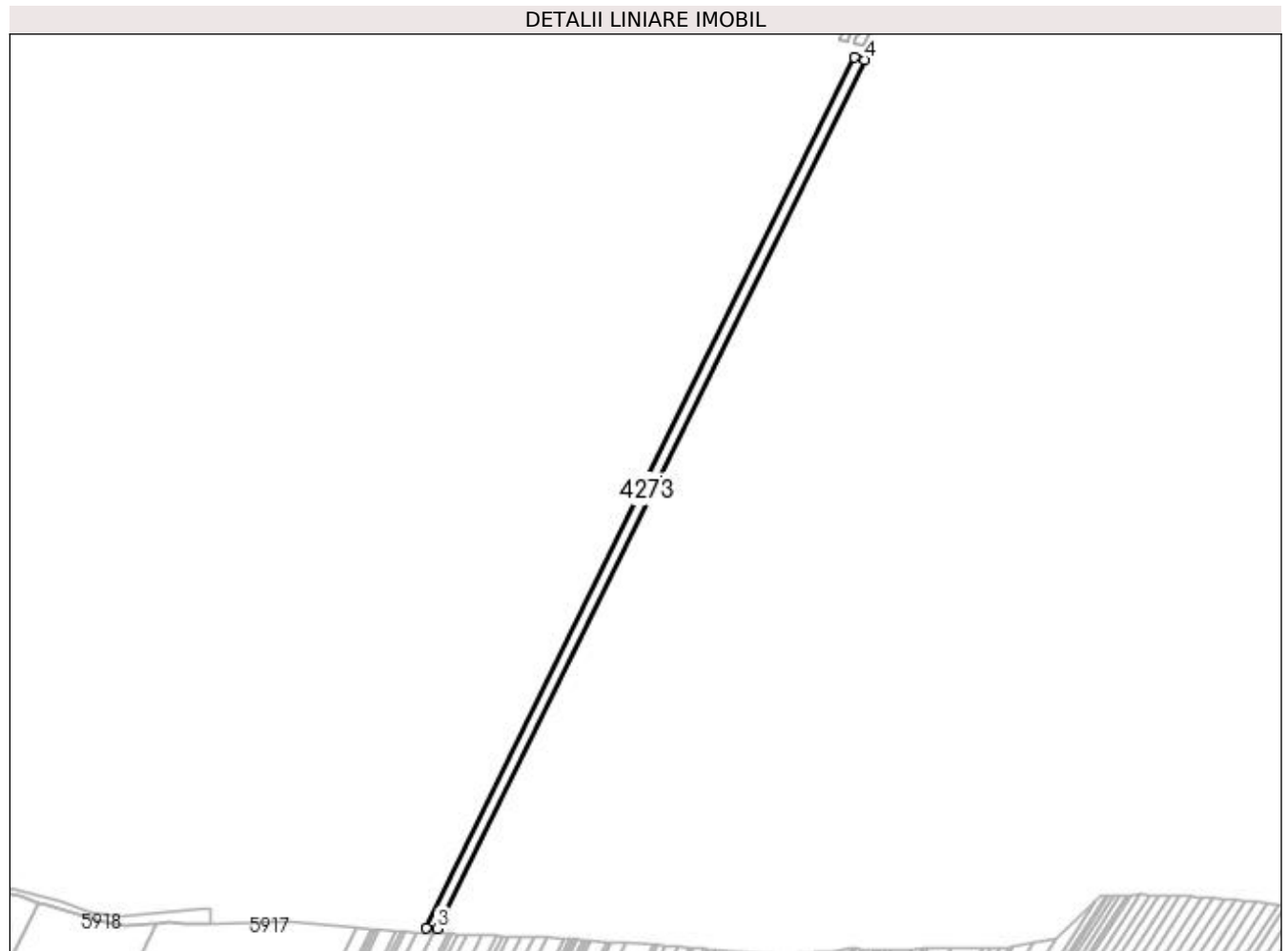
Inscrieri privind dezmembramintele dreptului de proprietate, drepturi reale de garanție și sarcini	Referințe
NU SUNT	

Anexa Nr. 1 La Partea I

Teren

Nr cadastral	Suprafața (mp)*	Observații / Referințe
	7.066	

* Suprafața este determinată în planul de proiecție Stereo 70.



Date referitoare la teren

Crt	Categorie folosință	Intra vilan	Suprafața (mp)	Tarla	Parcelă	Nr. topo	Observații / Referințe
1	arabil	NU	7.066	48	23	-	

Lungime Segmente

1) Valorile lungimilor segmentelor sunt obținute din proiecție în plan.

Punct început	X / Y	Punct sfârșit	X / Y	Lungime segment (** (m)
1	428.023,148 301.702,951	2	427.660,976 300.967,017	820.224
2	427.660,976 300.967,017	3	427.670,399 300.966,634	9.431
3	427.670,399 300.966,634	4	428.031,859 301.701,122	818.612
4	428.031,859 301.701,122	1	428.023,148 301.702,951	8.901

**** Lungimile segmentelor sunt determinate în planul de proiecție Stereo 70 și sunt rotunjite la 1 milimetru.**

***** Distanța dintre puncte este formată din segmente cumulate ce sunt mai mici decât valoarea 1 milimetru.**

**DATE DESPRE IMOBILUL NR. 4274**

Oficiul de Cadastru și Publicitate Imobiliară DOLJ
Biroul de Cadastru și Publicitate Imobiliară Craiova

A. Partea I. Descrierea imobilului

TEREN Extravilan

Adresa: Jud. Dolj, T48 P24

Nr. Crt	Nr cadastral Nr. topografic	Suprafața* (mp)	Observații / Referințe
A1		758	Sector cadastral:32 Teren neimprejmuit;

B. Partea II. Proprietari și acte

Inscrieri privitoare la dreptul de proprietate și alte drepturi reale	Referințe
/	
Act Administrativ nr. TDP 232-2192, din 23/11/1993 emis de CJSDPAT DOLJ;	
B1	A1
Intabulare, drept de PROPRIETATE, dobândit prin Reconstituire, cota actuala 1/1, cota initiala 1/1 1) BIDIRESCU DOINA , LIPSA CNP	

C. Partea III. SARCINI .

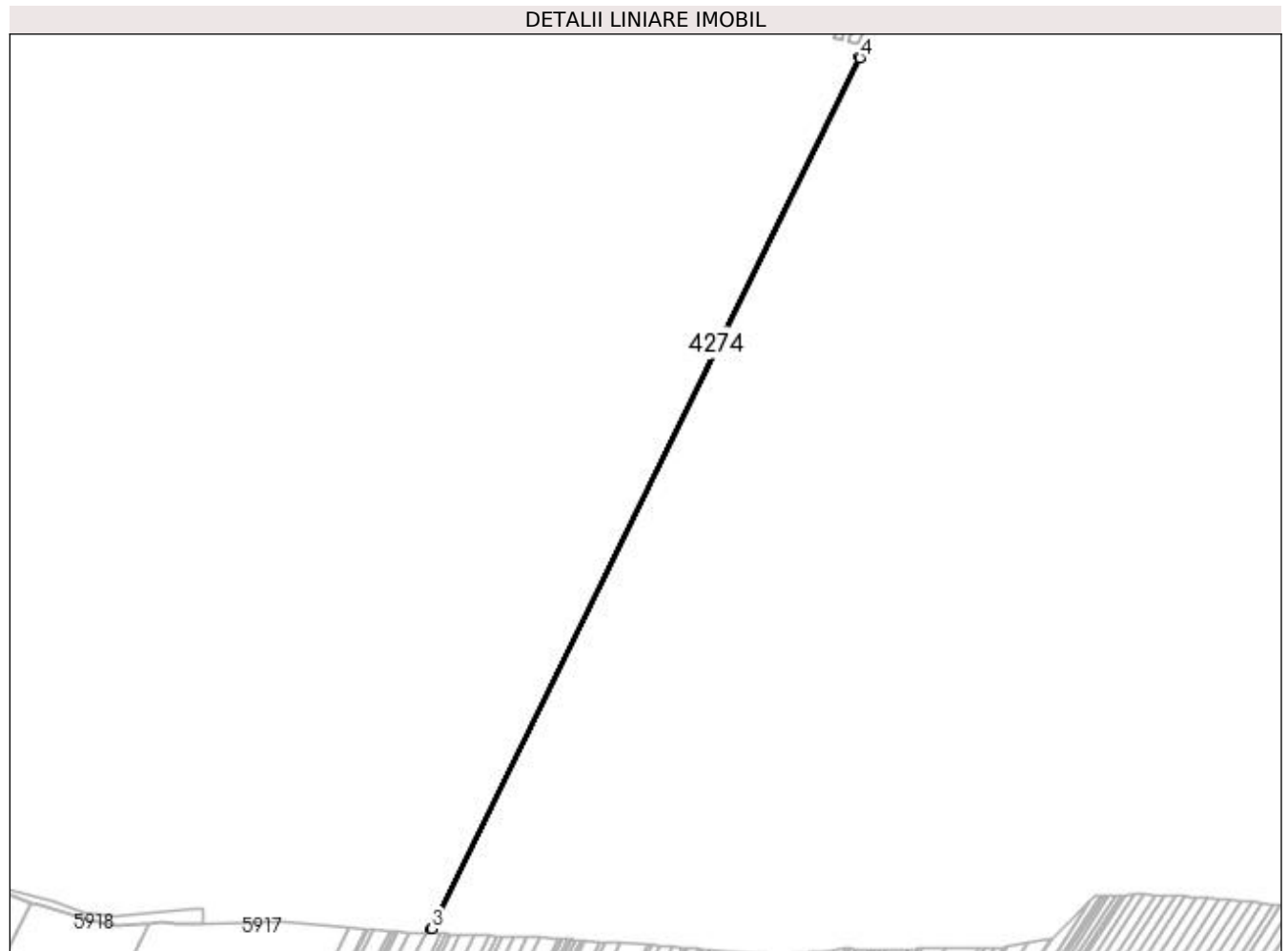
Inscrieri privind dezmembramintele dreptului de proprietate, drepturi reale de garanție și sarcini	Referințe
NU SUNT	

Anexa Nr. 1 La Partea I

Teren

Nr cadastral	Suprafața (mp)*	Observații / Referințe
	758	

* Suprafața este determinată în planul de proiecție Stereo 70.



Date referitoare la teren

Crt	Categorie folosință	Intra vilan	Suprafața (mp)	Tarla	Parcelă	Nr. topo	Observații / Referințe
1	arabil	NU	758	48	24	-	

Lungime Segmente

1) Valorile lungimilor segmentelor sunt obținute din proiecție în plan.

Punct început	X / Y	Punct sfârșit	X / Y	Lungime segment (** (m)
1	428.031,859 301.701,122	2	427.670,399 300.966,634	818.612
2	427.670,399 300.966,634	3	427.671,41 300.966,593	1.012
3	427.671,41 300.966,593	4	428.032,794 301.700,925	818.439
4	428.032,794 301.700,925	1	428.031,859 301.701,122	0.956

**** Lungimile segmentelor sunt determinate în planul de proiecție Stereo 70 și sunt rotunjite la 1 milimetru.**

***** Distanța dintre puncte este formată din segmente cumulate ce sunt mai mici decât valoarea 1 milimetru.**

**DATE DESPRE IMOBILUL NR. 4275**

Oficiul de Cadastru și Publicitate Imobiliară DOLJ
Biroul de Cadastru și Publicitate Imobiliară Craiova

A. Partea I. Descrierea imobilului

TEREN Extravilan

Adresa: Jud. Dolj, TARLAUA 48, PARCELA 25

Nr. Crt	Nr cadastral Nr. topografic	Suprafața* (mp)	Observații / Referințe
A1	30870	6.240	Sector cadastral:32 Teren neimprejmuit;

B. Partea II. Proprietari și acte

Inscrieri privitoare la dreptul de proprietate și alte drepturi reale	Referințe
22318 / 21/02/2017	
Act Notarial nr. CVC aut. nr. 496, din 10/02/2017 emis de NP Faurar Doina;	
B1	A1
Intabulare, drept de PROPRIETATE, dobandit prin Conventie, cota actuala 1/1, cota initiala 1/1 1) SC RURAL OLTENIA SRL, CIF:22112978	

C. Partea III. SARCINI .

Inscrieri privind dezmembramintele dreptului de proprietate, drepturi reale de garanție și sarcini	Referințe
NU SUNT	

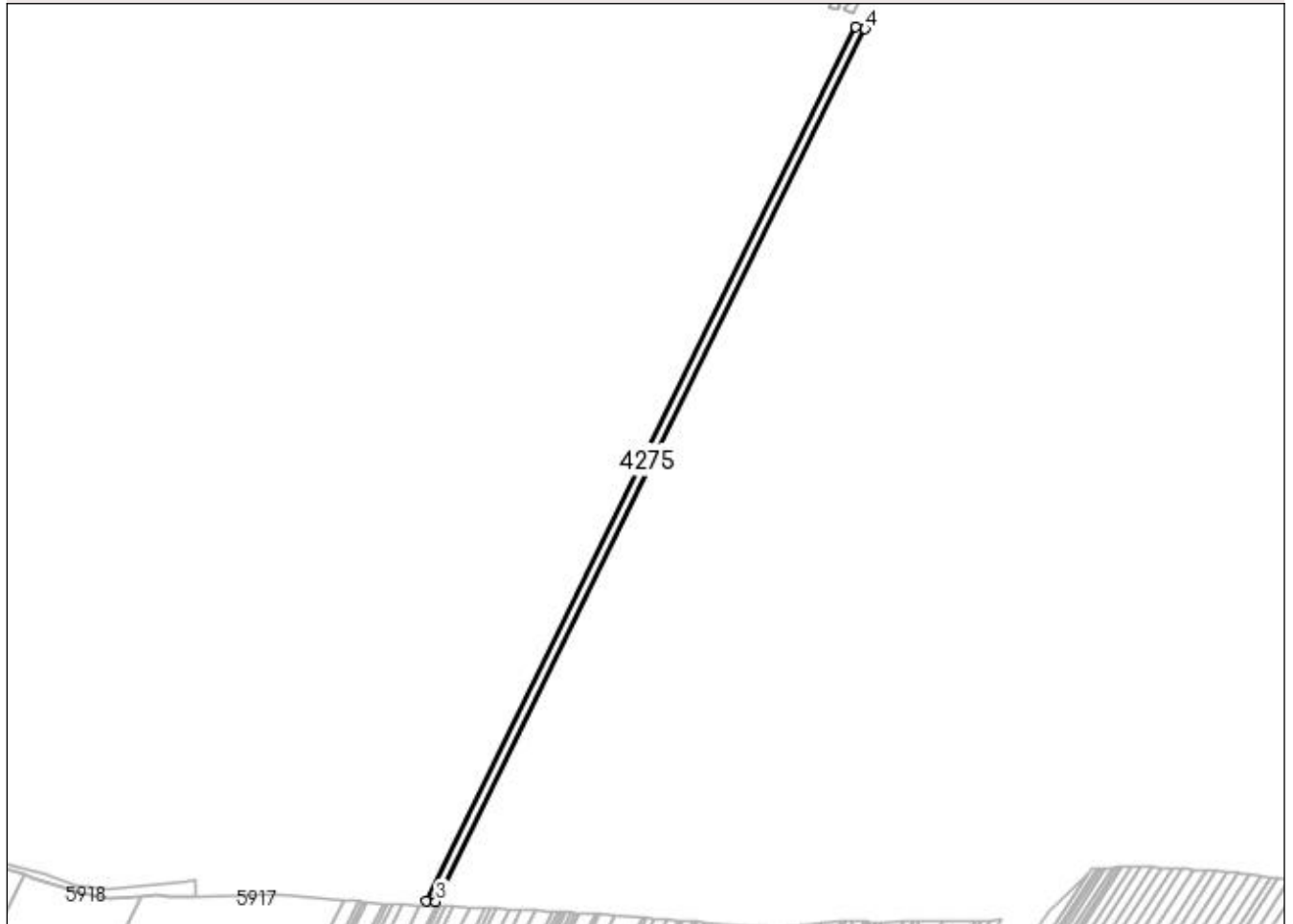
Anexa Nr. 1 La Partea I

Teren

Nr cadastral	Suprafața (mp)*	Observații / Referințe
30870	6.240	

* Suprafața este determinată în planul de proiecție Stereo 70.

DETALII LINIARE IMOBIL



Date referitoare la teren

Crt	Categorie folosință	Intra vilan	Suprafața (mp)	Tarla	Parcelă	Nr. topo	Observații / Referințe
1	arabil	NU	6.240	48	25	-	

Lungime Segmente

1) Valorile lungimilor segmentelor sunt obținute din proiecție în plan.

Punct început	X / Y	Punct sfârșit	X / Y	Lungime segment (** (m)
1	428.032,794 301.700,925	2	427.671,41 300.966,593	818.439
2	427.671,41 300.966,593	3	427.679,749 300.966,254	8.346
3	427.679,749 300.966,254	4	428.040,502 301.699,307	817.013
4	428.040,502 301.699,307	1	428.032,794 301.700,925	7.876

**** Lungimile segmentelor sunt determinate în planul de proiecție Stereo 70 și sunt rotunjite la 1 milimetru.**

***** Distanța dintre puncte este formată din segmente cumulate ce sunt mai mici decât valoarea 1 milimetru.**

**DATE DESPRE IMOBILUL NR. 4276**

Oficiul de Cadastru și Publicitate Imobiliară DOLJ
Biroul de Cadastru și Publicitate Imobiliară Craiova

A. Partea I. Descrierea imobilului

TEREN Extravilan

Adresa: Jud. Dolj, TARLAUA 48, PARCELA 26

Nr. Crt	Nr cadastral Nr. topografic	Suprafața* (mp)	Observații / Referințe
A1	30871	6.960	Sector cadastral:32 Teren neimprejmuit;

B. Partea II. Proprietari și acte

Inscrieri privitoare la dreptul de proprietate și alte drepturi reale	Referințe
57630 / 12/04/2017	
Act Notarial nr. contract de vanzare nr. 1406, din 07/04/2017 emis de Faurar Doina;	
B1	A1
Intabulare, drept de PROPRIETATE, dobandit prin Conventie, cota actuala 1/1, cota initiala 1/1 1) SC RURAL OLTENIA SRL, CIF:22112978	

C. Partea III. SARCINI .

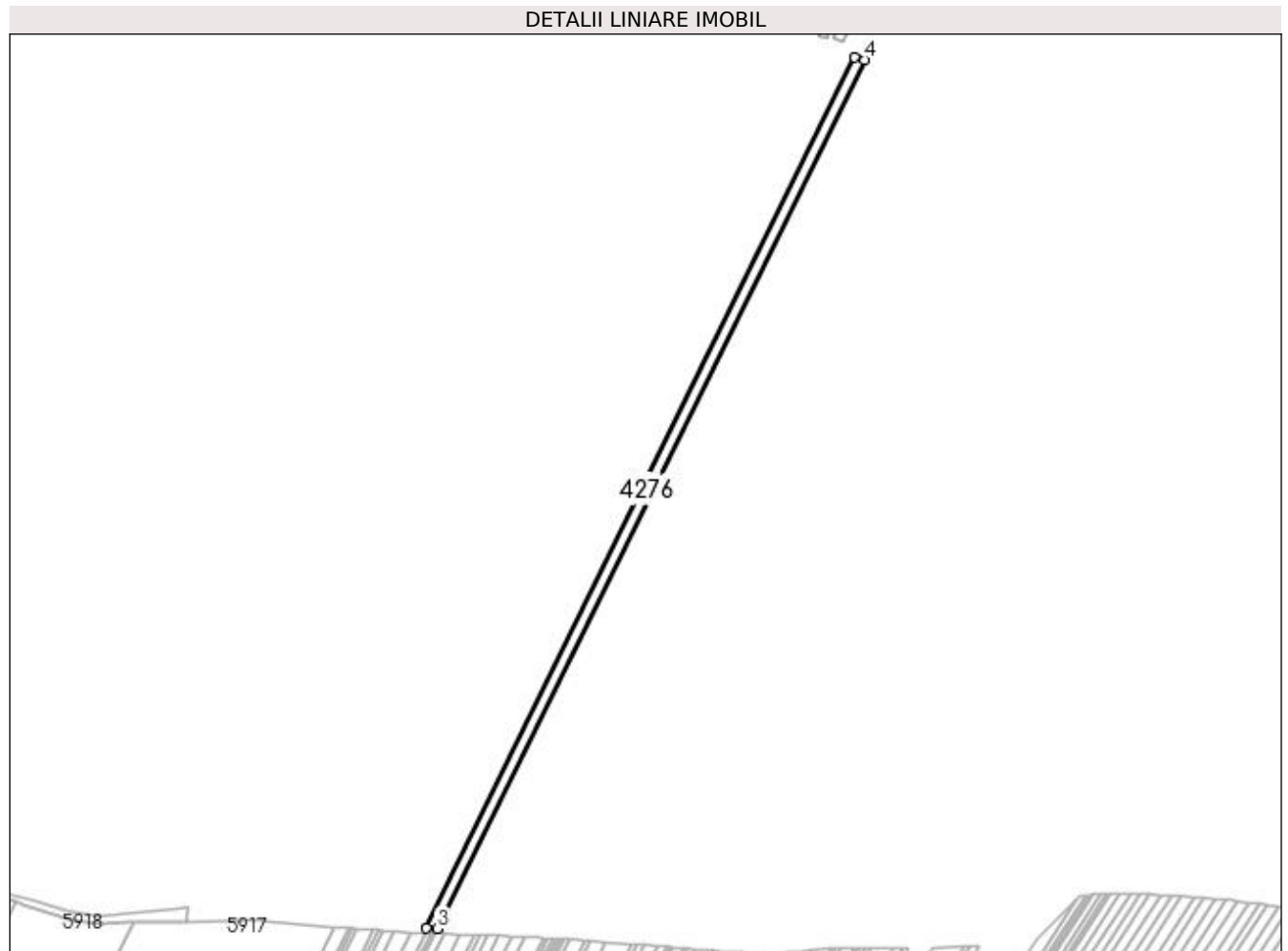
Inscrieri privind dezmembramintele dreptului de proprietate, drepturi reale de garanție și sarcini	Referințe
NU SUNT	

Anexa Nr. 1 La Partea I

Teren

Nr cadastral	Suprafața (mp)*	Observații / Referințe
30871	6.960	

* Suprafața este determinată în planul de proiecție Stereo 70.



Date referitoare la teren

Crt	Categorie folosință	Intra vilan	Suprafața (mp)	Tarla	Parcelă	Nr. topo	Observații / Referințe
1	arabil	NU	6.960	48	26	-	

Lungime Segmente

1) Valorile lungimilor segmentelor sunt obținute din proiecție în plan.

Punct început	X / Y	Punct sfârșit	X / Y	Lungime segment (** (m)
1	428.040,502 301.699,307	2	427.679,749 300.966,254	817.013
2	427.679,749 300.966,254	3	427.689,066 300.965,876	9.325
3	427.689,066 300.965,876	4	428.049,116 301.697,498	815.418
4	428.049,116 301.697,498	1	428.040,502 301.699,307	8.802

**** Lungimile segmentelor sunt determinate în planul de proiecție Stereo 70 și sunt rotunjite la 1 milimetru.**

***** Distanța dintre puncte este formată din segmente cumulate ce sunt mai mici decât valoarea 1 milimetru.**

**DATE DESPRE IMOBILUL NR. 4277**

Oficiul de Cadastru și Publicitate Imobiliară DOLJ
Biroul de Cadastru și Publicitate Imobiliară Craiova

A. Partea I. Descrierea imobilului

TEREN Extravilan

Adresa: Jud. Dolj, T48 P27

Nr. Crt	Nr cadastral Nr. topografic	Suprafața* (mp)	Observații / Referințe
A1		1.600	Sector cadastral:32 Teren neimprejmuit;

B. Partea II. Proprietari și acte

Inscrieri privitoare la dreptul de proprietate și alte drepturi reale	Referințe
/	
Act Administrativ nr. TDP 827 15011, din 30/01/1995 emis de CJSDPAT DOLJ;	
B1	A1
Intabulare, drept de PROPRIETATE, dobândit prin Reconstituire, cota actuala 1/1, cota initiala 1/1	
1) NICA GHEORGHE, LIPSA CNP	
2) BUZDUCEANU DUMITRU, LIPSA CNP	
3) NICA IULIAN, LIPSA CNP	

C. Partea III. SARCINI .

Inscrieri privind dezmembramintele dreptului de proprietate, drepturi reale de garanție și sarcini	Referințe
NU SUNT	

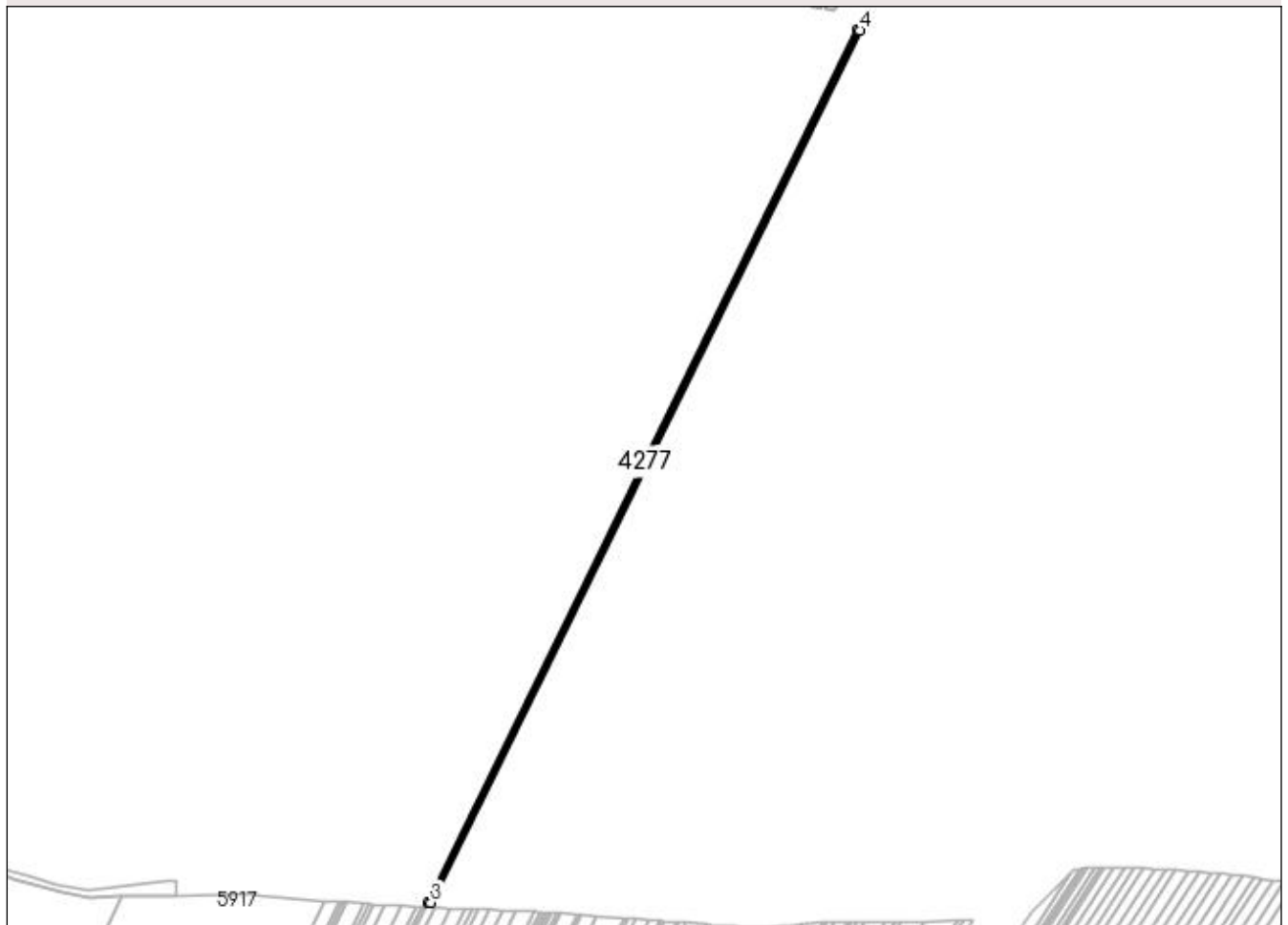
Anexa Nr. 1 La Partea I

Teren

Nr cadastral	Suprafața (mp)*	Observații / Referințe
	1.600	

* Suprafața este determinată în planul de proiecție Stereo 70.

DETALII LINIARE IMOBIL



Date referitoare la teren

Crt	Categorie folosință	Intra vilan	Suprafața (mp)	Tarla	Parcelă	Nr. topo	Observații / Referințe
1	arabil	NU	1.600	48	27	-	

Lungime Segmente

1) Valorile lungimilor segmentelor sunt obținute din proiecție în plan.

Punct început	X / Y	Punct sfârșit	X / Y	Lungime segment (** (m)
1	428.049,116 301.697,498	2	427.689,066 300.965,876	815.418
2	427.689,066 300.965,876	3	427.691,211 300.965,789	2.147
3	427.691,211 300.965,789	4	428.051,098 301.697,081	815.05
4	428.051,098 301.697,081	1	428.049,116 301.697,498	2.025

**** Lungimile segmentelor sunt determinate în planul de proiecție Stereo 70 și sunt rotunjite la 1 milimetru.**

***** Distanța dintre puncte este formată din segmente cumulate ce sunt mai mici decât valoarea 1 milimetru.**

**DATE DESPRE IMOBILUL NR. 4278**

Oficiul de Cadastru și Publicitate Imobiliară DOLJ
Biroul de Cadastru și Publicitate Imobiliară Craiova

A. Partea I. Descrierea imobilului

TEREN Extravilan

Adresa: Jud. Dolj, T48 P28

Nr. Crt	Nr cadastral Nr. topografic	Suprafața* (mp)	Observații / Referințe
A1		13.400	Sector cadastral:32 Teren neimprejmuit;

B. Partea II. Proprietari și acte

Inscrieri privitoare la dreptul de proprietate și alte drepturi reale	Referințe
/	
Act Administrativ nr. TDP 182-9566, din 05/11/1993 emis de CJSDPAT DOLJ;	
B1	A1
Intabulare, drept de PROPRIETATE, dobândit prin Reconstituire, cota actuala 1/1, cota initiala 1/1 1) TRANDAFIR VASILE DEFUNCT:Da	

C. Partea III. SARCINI .

Inscrieri privind dezmembramintele dreptului de proprietate, drepturi reale de garanție și sarcini	Referințe
NU SUNT	

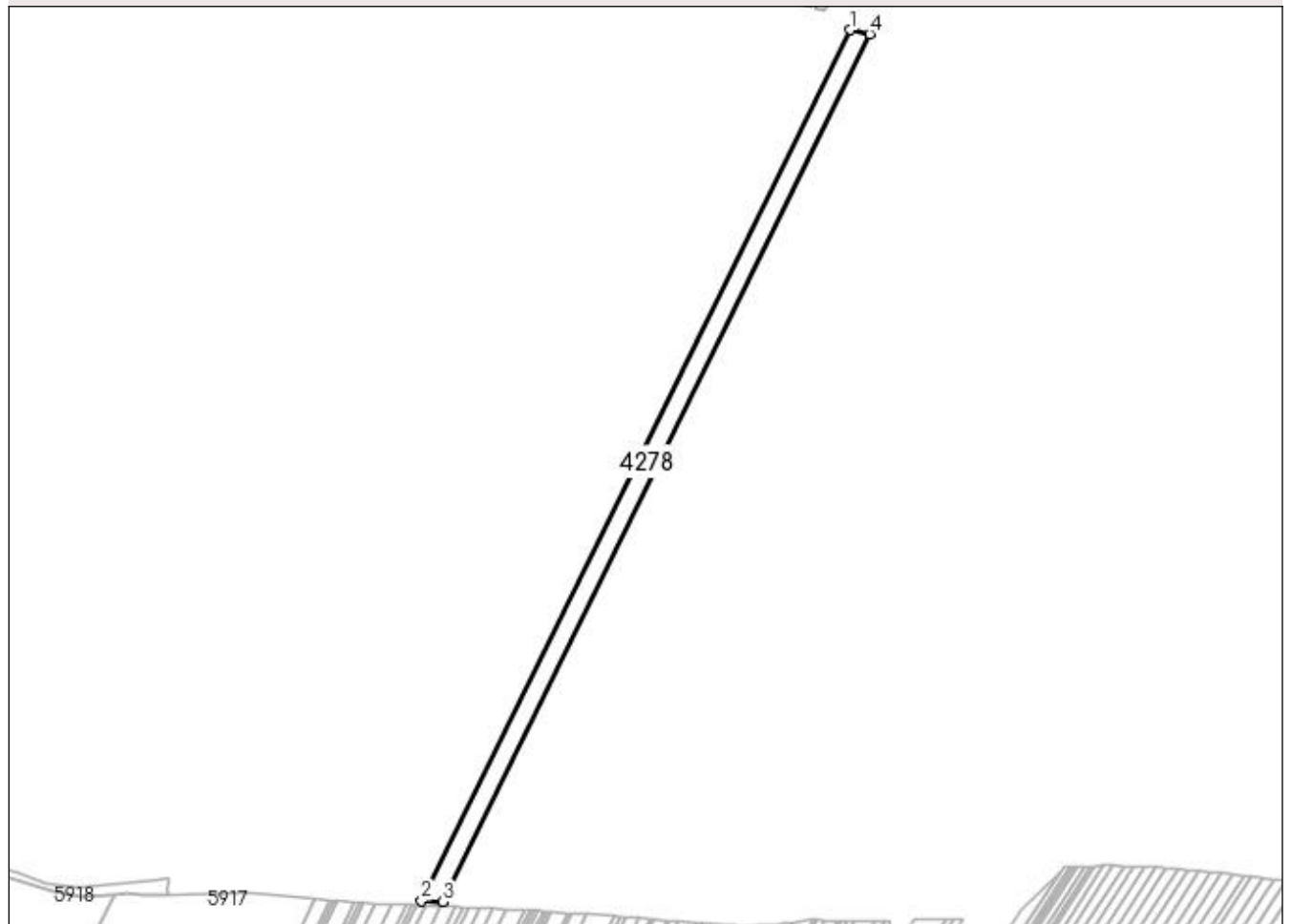
Anexa Nr. 1 La Partea I

Teren

Nr cadastral	Suprafața (mp)*	Observații / Referințe
	13.400	

* Suprafața este determinată în planul de proiecție Stereo 70.

DETALII LINIARE IMOBIL



Date referitoare la teren

Crt	Categorie folosință	Intra vilan	Suprafața (mp)	Tarla	Parcelă	Nr. topo	Observații / Referințe
1	arabil	NU	13.400	48	28	-	

Lungime Segmente

1) Valorile lungimilor segmentelor sunt obținute din proiecție în plan.

Punct început	X / Y	Punct sfârșit	X / Y	Lungime segment (** (m)
1	428.051,098 301.697,081	2	427.691,211 300.965,789	815.05
2	427.691,211 300.965,789	3	427.709,21 300.965,058	18.014
3	427.709,21 300.965,058	4	428.067,737 301.693,587	811.971
4	428.067,737 301.693,587	1	428.051,098 301.697,081	17.002

**** Lungimile segmentelor sunt determinate în planul de proiecție Stereo 70 și sunt rotunjite la 1 milimetru.**

***** Distanța dintre puncte este formată din segmente cumulate ce sunt mai mici decât valoarea 1 milimetru.**

**DATE DESPRE IMOBILUL NR. 4279**

Oficiul de Cadastru și Publicitate Imobiliară DOLJ
Biroul de Cadastru și Publicitate Imobiliară Craiova

A. Partea I. Descrierea imobilului

TEREN Extravilan

Adresa: Jud. Dolj, T48 P30

Nr. Crt	Nr cadastral Nr. topografic	Suprafața* (mp)	Observații / Referințe
A1		1.900	Sector cadastral:32 Teren neimprejmuit;

B. Partea II. Proprietari și acte

Inscrieri privitoare la dreptul de proprietate și alte drepturi reale	Referințe
/	
Act Administrativ nr. TDP 98-59434, din 05/08/1993 emis de CJSDPAT DOLJ;	
B1	A1
Intabulare, drept de PROPRIETATE, dobandit prin Reconstituire, cota actuala 1/1, cota initiala 1/1 1) STANCIU FILIP, LIPSA CNP	

C. Partea III. SARCINI .

Inscrieri privind dezmembramintele dreptului de proprietate, drepturi reale de garanție și sarcini	Referințe
NU SUNT	

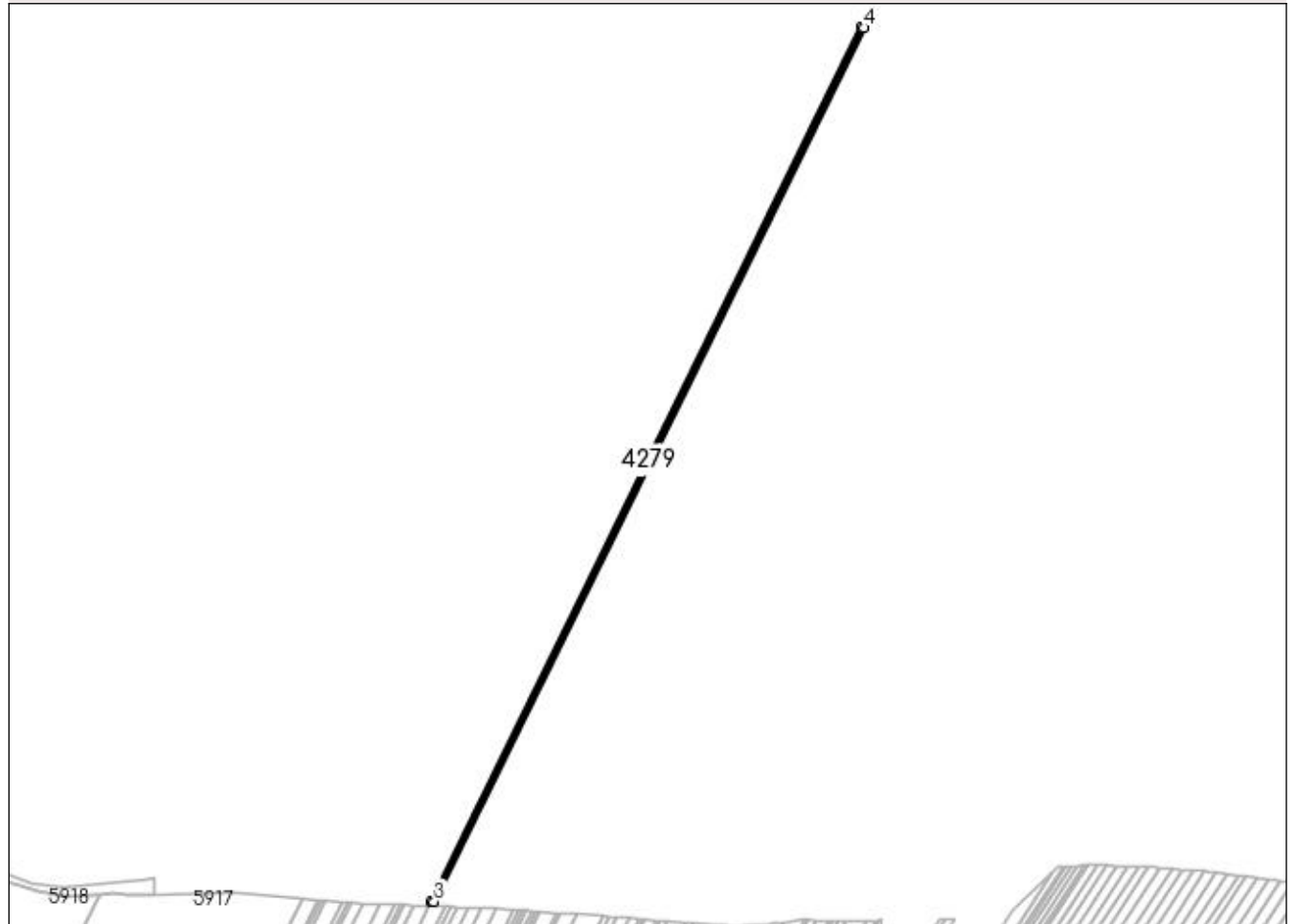
Anexa Nr. 1 La Partea I

Teren

Nr cadastral	Suprafața (mp)*	Observații / Referințe
	1.900	

* Suprafața este determinată în planul de proiecție Stereo 70.

DETALII LINIARE IMOBIL



Date referitoare la teren

Crt	Categorie folosință	Intra vilan	Suprafața (mp)	Tarla	Parcelă	Nr. topo	Observații / Referințe
1	arabil	NU	1.900	48	30	-	

Lungime Segmente

1) Valorile lungimilor segmentelor sunt obținute din proiecție în plan.

Punct început	X / Y	Punct sfârșit	X / Y	Lungime segment (** (m)
1	428.067,737 301.693,587	2	427.709,21 300.965,058	811.971
2	427.709,21 300.965,058	3	427.711,767 300.964,954	2.559
3	427.711,767 300.964,954	4	428.070,101 301.693,09	811.533
4	428.070,101 301.693,09	1	428.067,737 301.693,587	2.416

**** Lungimile segmentelor sunt determinate în planul de proiecție Stereo 70 și sunt rotunjite la 1 milimetru.**

***** Distanța dintre puncte este formată din segmente cumulate ce sunt mai mici decât valoarea 1 milimetru.**

**DATE DESPRE IMOBILUL NR. 4280**

Oficiul de Cadastru și Publicitate Imobiliară DOLJ
Biroul de Cadastru și Publicitate Imobiliară Craiova

A. Partea I. Descrierea imobilului

TEREN Extravilan

Adresa: Jud. Dolj, TARLAUA 48, PARCELA 32

Nr. Crt	Nr cadastral Nr. topografic	Suprafața* (mp)	Observații / Referințe
A1	30875	5.600	Sector cadastral:32 Teren neimprejmut;

B. Partea II. Proprietari și acte

Inscrieri privitoare la dreptul de proprietate și alte drepturi reale	Referințe
22550 / 03/03/2015	
Act Notarial nr. CVC NR. 222, din 27/02/2015 emis de NP Bazgu Mariana;	
B1	A1
Intabulare, drept de PROPRIETATE, dobandit prin Conventie, cota actuala 1/1, cota initiala 1/1 1) SC BROROMOS IMPEX SRL, CIF:9789804	
168011 / 09/07/2021	
Act Notarial nr. CONTRACT DE IPOTECA AUT NR.568, din 06/07/2021 emis de NP Bazgu Mariana;	
B2	A1
Se noteaza interdictiile de instrainare, grevare, inchiriere, dezmembrare, alipire, construire, demolare, restructurare si amenajare 1) OTP BANK ROMANIA S.A., CIF:7926069	
267864 / 08/11/2021	
Act Notarial nr. Contract de ipoteca aut 1140, din 03/11/2021 emis de Bazgu Mariana;	
B3	A1
se noteaza interdictiile de instrainare, grevare, inchiriere, dezmembrare, alipire, construire, demolare, restructurare si amenajare 1) OTP BANK ROMANIA S.A., CIF:7926069	

C. Partea III. SARCINI

Inscrieri privind dezmembramintele dreptului de proprietate, drepturi reale de garanție și sarcini	Referințe
168011 / 09/07/2021	
Act Notarial nr. CONTRACT DE IPOTECA AUT NR.568, din 06/07/2021 emis de NP Bazgu Mariana;	
C1	A1
Intabulare, drept de IPOTECA, Valoare:2606765 RON+alte obligatii aferente creditului 1) OTP BANK ROMANIA S.A., CIF:7926069	
C2	A1
Intabulare, drept de IPOTECA, Valoare:971000 RON+alte obligatii aferente creditului 1) OTP BANK ROMANIA S.A., CIF:7926069	
C3	A1
Intabulare, drept de IPOTECA, Valoare:580000 RON+alte obligatii aferente creditului 1) OTP BANK ROMANIA S.A., CIF:7926069	
267864 / 08/11/2021	
Act Notarial nr. Contract de ipoteca aut 1140, din 03/11/2021 emis de Bazgu Mariana;	
C4	A1
Intabulare, drept de IPOTECA, Valoare:500000 RONsi celelalte obligatii de plata aferente creditului, dobandit prin Conventie, cota actuala 1/1, cota initiala 1/1 1) OTP BANK ROMANIA S.A., CIF:7926069	

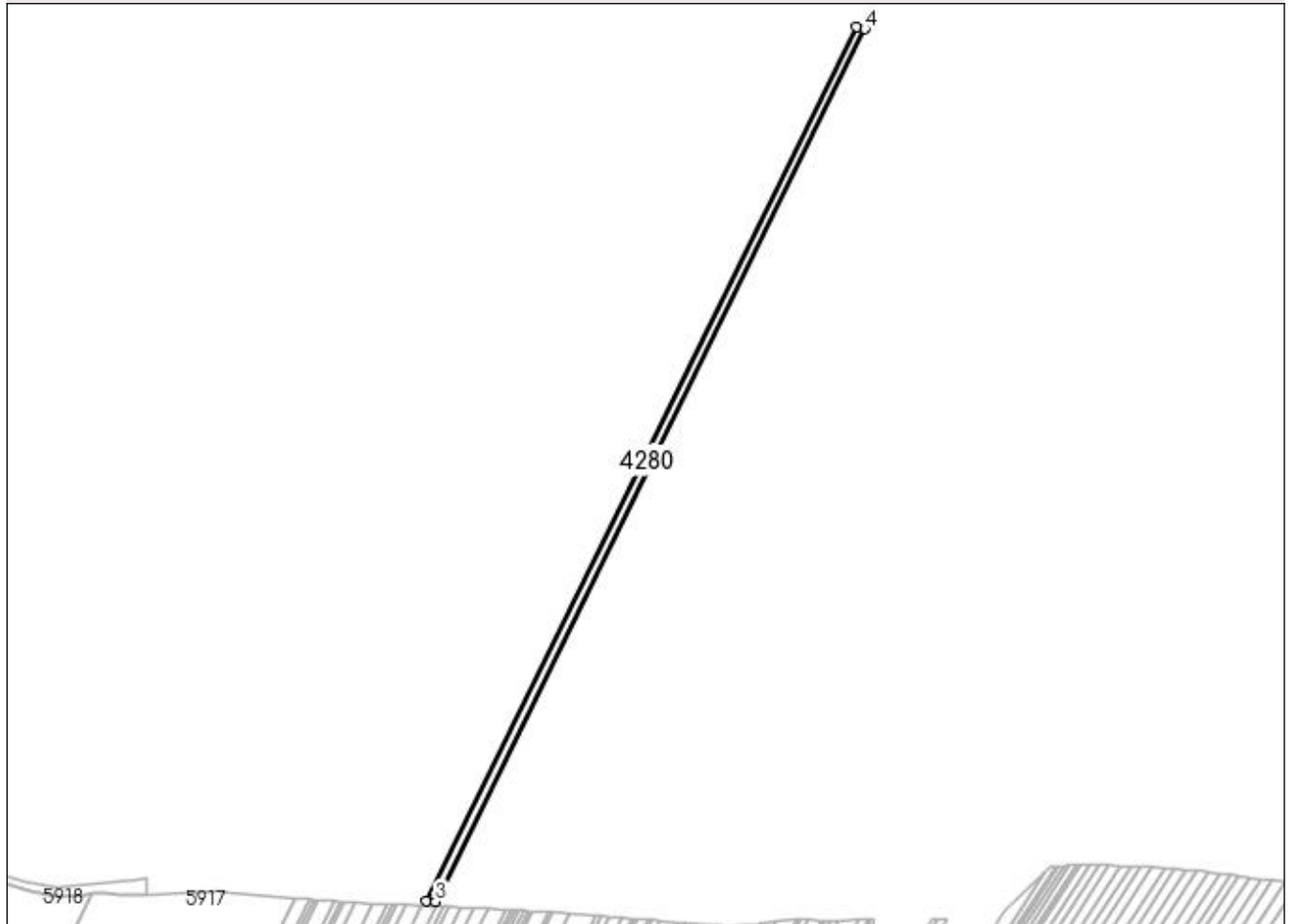
Anexa Nr. 1 La Partea I

Teren

Nr cadastral	Suprafața (mp)*	Observații / Referințe
30875	5.600	

* Suprafața este determinată în planul de proiecție Stereo 70.

DETALII LINIARE IMOBIL



Date referitoare la teren

Crt	Categorie folosință	Intra vilan	Suprafața (mp)	Tarla	Parcelă	Nr. topo	Observații / Referințe
1	arabil	NU	5.600	48	32	-	

Lungime Segmente

1) Valorile lungimilor segmentelor sunt obținute din proiecție în plan.

Punct început	X / Y	Punct sfârșit	X / Y	Lungime segment (** (m)
1	428.070,101 301.693,09	2	427.711,767 300.964,954	811.533
2	427.711,767 300.964,954	3	427.719,314 300.964,648	7.553
3	427.719,314 300.964,648	4	428.077,077 301.691,625	810.241
4	428.077,077 301.691,625	1	428.070,101 301.693,09	7.128

**** Lungimile segmentelor sunt determinate în planul de proiecție Stereo 70 și sunt rotunjite la 1 milimetru.**

***** Distanța dintre puncte este formată din segmente cumulate ce sunt mai mici decât valoarea 1 milimetru.**

**DATE DESPRE IMOBILUL NR. 4281**

Oficiul de Cadastru și Publicitate Imobiliară DOLJ
Biroul de Cadastru și Publicitate Imobiliară Craiova

A. Partea I. Descrierea imobilului

TEREN Extravilan

Adresa: Jud. Dolj, T48 P33

Nr. Crt	Nr cadastral Nr. topografic	Suprafața* (mp)	Observații / Referințe
A1		2.240	Sector cadastral:32 Teren neimprejmuit;

B. Partea II. Proprietari și acte

Inscrieri privitoare la dreptul de proprietate și alte drepturi reale	Referințe
/	
Act Administrativ nr. TDP 42-59434, din 21/07/1993 emis de CJSDPAT DOLJ;	
B1	A1
Intabulare, drept de PROPRIETATE, dobândit prin Reconstituire, cota actuala 1/1, cota initiala 1/1 1) BOJAR TOMA , LIPSA CNP	

C. Partea III. SARCINI .

Inscrieri privind dezmembramintele dreptului de proprietate, drepturi reale de garanție și sarcini	Referințe
NU SUNT	

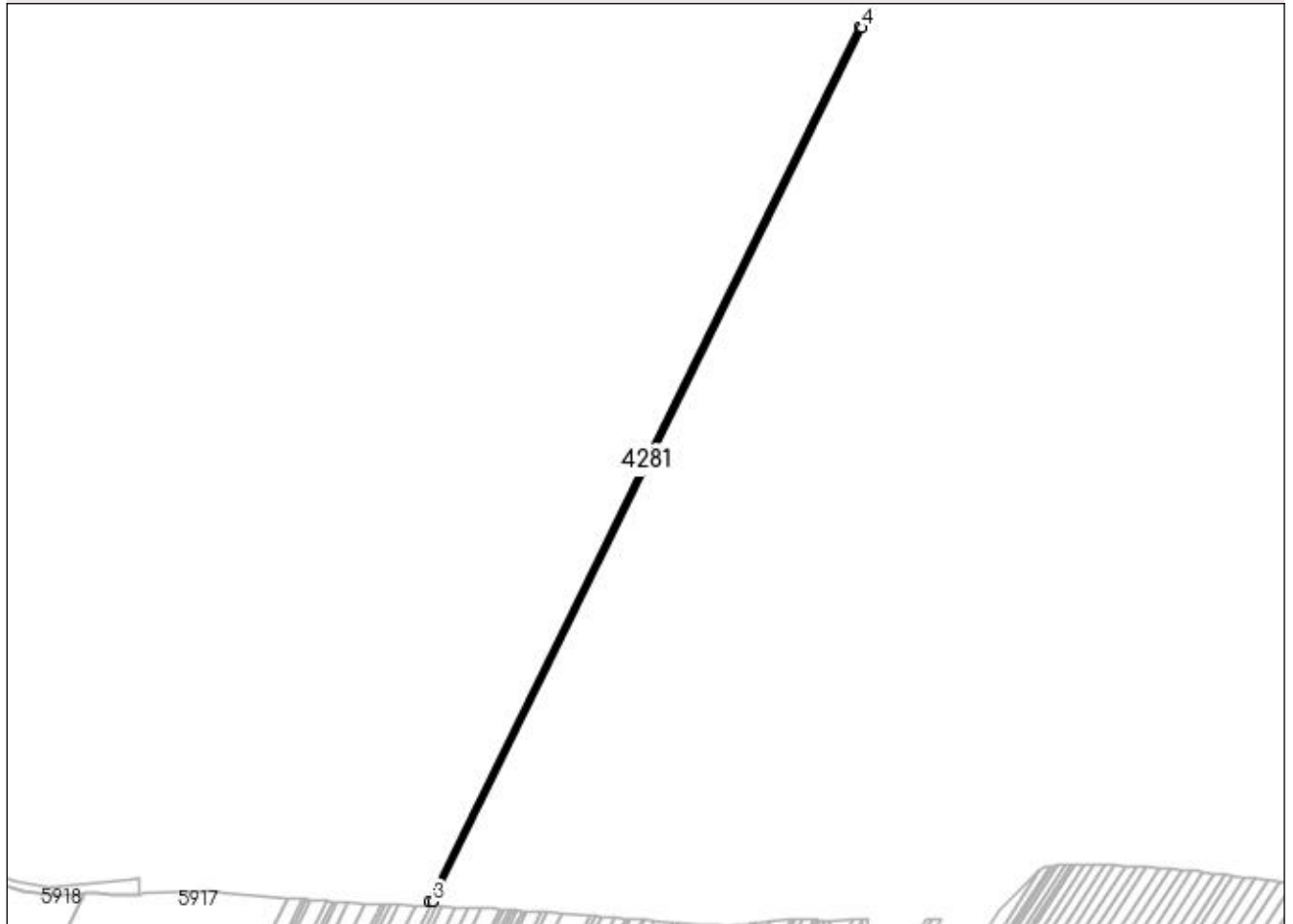
Anexa Nr. 1 La Partea I

Teren

Nr cadastral	Suprafața (mp)*	Observații / Referințe
	2.240	

* Suprafața este determinată în planul de proiecție Stereo 70.

DETALII LINIARE IMOBIL



Date referitoare la teren

Crt	Categorie folosință	Intra vilan	Suprafața (mp)	Tarla	Parcelă	Nr. topo	Observații / Referințe
1	arabil	NU	2.240	48	33	-	

Lungime Segmente

1) Valorile lungimilor segmentelor sunt obținute din proiecție în plan.

Punct început	X / Y	Punct sfârșit	X / Y	Lungime segment (** (m)
1	428.077,077 301.691,625	2	427.719,314 300.964,648	810.241
2	427.719,314 300.964,648	3	427.722,335 300.964,525	3.024
3	427.722,335 300.964,525	4	428.079,871 301.691,038	809.724
4	428.079,871 301.691,038	1	428.077,077 301.691,625	2.855

**** Lungimile segmentelor sunt determinate în planul de proiecție Stereo 70 și sunt rotunjite la 1 milimetru.**

***** Distanța dintre puncte este formată din segmente cumulate ce sunt mai mici decât valoarea 1 milimetru.**

**DATE DESPRE IMOBILUL NR. 4282**

Oficiul de Cadastru și Publicitate Imobiliară DOLJ
Biroul de Cadastru și Publicitate Imobiliară Craiova

A. Partea I. Descrierea imobilului

TEREN Extravilan

Adresa: Jud. Dolj, T48 P34

Nr. Crt	Nr cadastral Nr. topografic	Suprafața* (mp)	Observații / Referințe
A1		6.400	Sector cadastral:32 Teren neimprejmuit;

B. Partea II. Proprietari și acte

Inscrieri privitoare la dreptul de proprietate și alte drepturi reale	Referințe
/	
Act Administrativ nr. TDP 695-15093, din 25/01/1995 emis de CJSDPAT DOLJ;	
B1	A1
Intabulare, drept de PROPRIETATE, dobandit prin Reconstituire, cota actuala 1/1, cota initiala 1/1	
1) IANCU CONSTANTIN, LIPSA CNP	
2) IANCU RADA, LIPSA CNP	

C. Partea III. SARCINI .

Inscrieri privind dezmembramintele dreptului de proprietate, drepturi reale de garanție și sarcini	Referințe
NU SUNT	

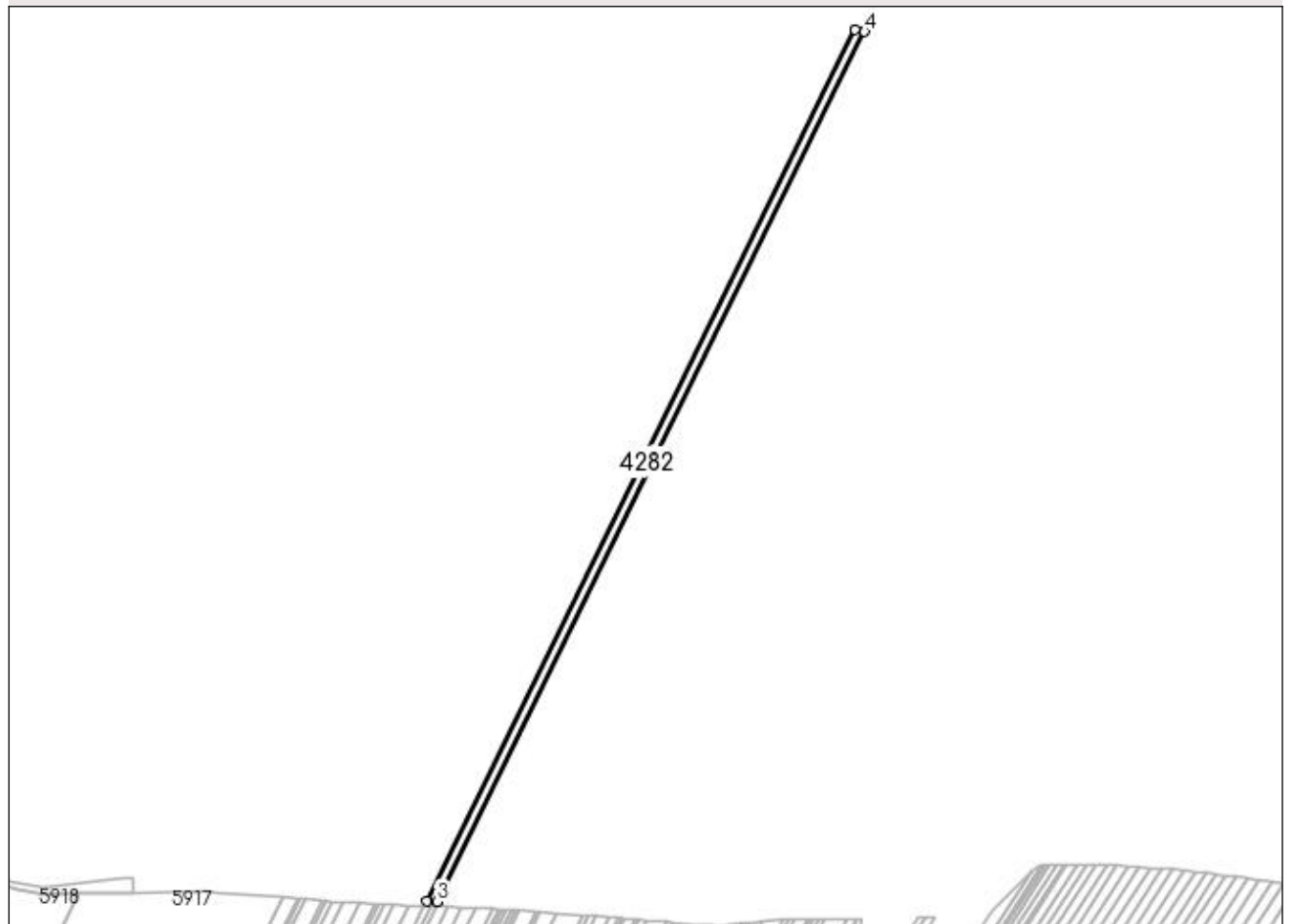
Anexa Nr. 1 La Partea I

Teren

Nr cadastral	Suprafața (mp)*	Observații / Referințe
	6.400	

* Suprafața este determinată în planul de proiecție Stereo 70.

DETALII LINIARE IMOBIL



Date referitoare la teren

Crt	Categorie folosință	Intra vilan	Suprafața (mp)	Tarla	Parcelă	Nr. topo	Observații / Referințe
1	arabil	NU	6.400	48	34	-	

Lungime Segmente

1) Valorile lungimilor segmentelor sunt obținute din proiecție în plan.

Punct început	X / Y	Punct sfârșit	X / Y	Lungime segment (** (m)
1	428.079,871 301.691,038	2	427.722,335 300.964,525	809.724
2	427.722,335 300.964,525	3	427.730,98 300.964,174	8.652
3	427.730,98 300.964,174	4	428.087,862 301.689,36	808.245
4	428.087,862 301.689,36	1	428.079,871 301.691,038	8.165

**** Lungimile segmentelor sunt determinate în planul de proiecție Stereo 70 și sunt rotunjite la 1 milimetru.**

***** Distanța dintre puncte este formată din segmente cumulate ce sunt mai mici decât valoarea 1 milimetru.**

**DATE DESPRE IMOBILUL NR. 4283**

Oficiul de Cadastru și Publicitate Imobiliară DOLJ
Biroul de Cadastru și Publicitate Imobiliară Craiova

A. Partea I. Descrierea imobilului

TEREN Extravilan

Adresa: Jud. Dolj, T48 P36

Nr. Crt	Nr cadastral Nr. topografic	Suprafața* (mp)	Observații / Referințe
A1		29.601	Sector cadastral:32 Teren neimprejmuit;

B. Partea II. Proprietari și acte

Inscrieri privitoare la dreptul de proprietate și alte drepturi reale	Referințe
/	
Act Notarial nr. CM 61, din 12/06/2014 emis de SPN IONICA VERGICA SI DINCA ALINA CAMELIA;	
B1	A1
Intabulare, drept de PROPRIETATE, dobandit prin Succesiune, cota actuala 1/1, cota initiala 1/1 1) GAVRILA PUIU-FLORENTIN	

C. Partea III. SARCINI .

Inscrieri privind dezmembramintele dreptului de proprietate, drepturi reale de garanție și sarcini	Referințe
NU SUNT	

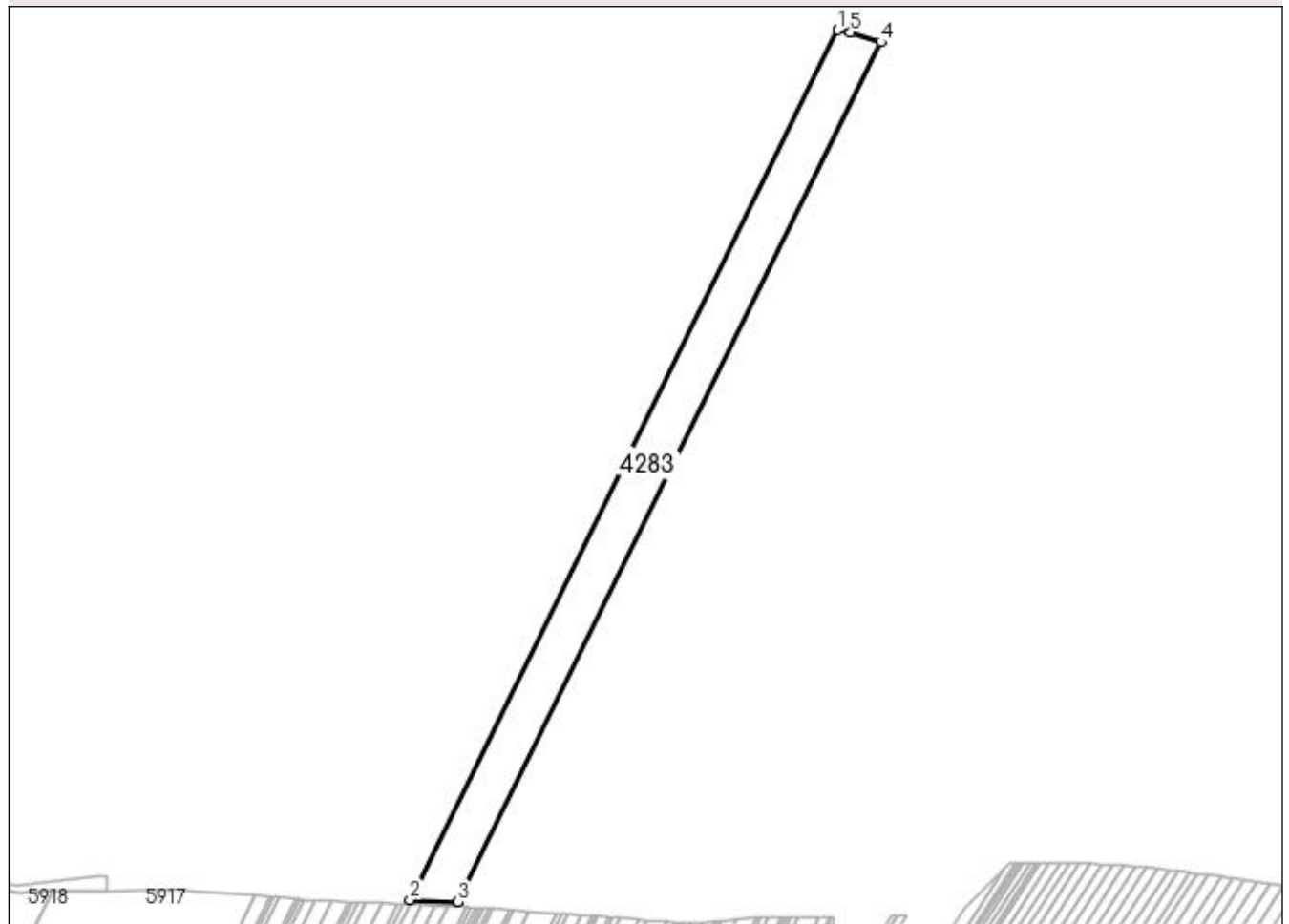
Anexa Nr. 1 La Partea I

Teren

Nr cadastral	Suprafața (mp)*	Observații / Referințe
	29.601	

* Suprafața este determinată în planul de proiecție Stereo 70.

DETALII LINIARE IMOBIL



Date referitoare la teren

Crt	Categorie folosință	Intra vilan	Suprafața (mp)	Tarla	Parcelă	Nr. topo	Observații / Referințe
1	arabil	NU	29.601	48	36	-	

Lungime Segmente

1) Valorile lungimilor segmentelor sunt obținute din proiecție în plan.

Punct început	X / Y	Punct sfârșit	X / Y	Lungime segment (** (m)
1	428.087,862 301.689,36	2	427.730,98 300.964,174	808.245
2	427.730,98 300.964,174	3	427.771,215 300.962,54	40.268
3	427.771,215 300.962,54	4	428.123,947 301.679,293	798.846
4	428.123,947 301.679,293	5	428.098,281 301.687,172	26.848
5	428.098,281 301.687,172	1	428.087,862 301.689,36	10.646

**** Lungimile segmentelor sunt determinate în planul de proiecție Stereo 70 și sunt rotunjite la 1 milimetru.**

***** Distanța dintre puncte este formată din segmente cumulate ce sunt mai mici decât valoarea 1 milimetru.**

**DATE DESPRE IMOBILUL NR. 4284**

Oficiul de Cadastru și Publicitate Imobiliară DOLJ
Biroul de Cadastru și Publicitate Imobiliară Craiova

A. Partea I. Descrierea imobilului

TEREN Extravilan

Adresa: Jud. Dolj, T48 P36/2

Nr. Crt	Nr cadastral Nr. topografic	Suprafața* (mp)	Observații / Referințe
A1		1.485	Sector cadastral:32 Teren neimprejmuit;

B. Partea II. Proprietari și acte

Inscrieri privitoare la dreptul de proprietate și alte drepturi reale	Referințe
/	
Act Administrativ nr. TDP 112-9566, din 09/08/1993 emis de CJSDPAT DOLJ;	
B1	A1
Intabulare, drept de PROPRIETATE, dobândit prin Reconstituire, cota actuala 1/1, cota initiala 1/1 1) BADEA CONSTANTIN , LIPSA CNP	

C. Partea III. SARCINI .

Inscrieri privind dezmembramintele dreptului de proprietate, drepturi reale de garanție și sarcini	Referințe
NU SUNT	

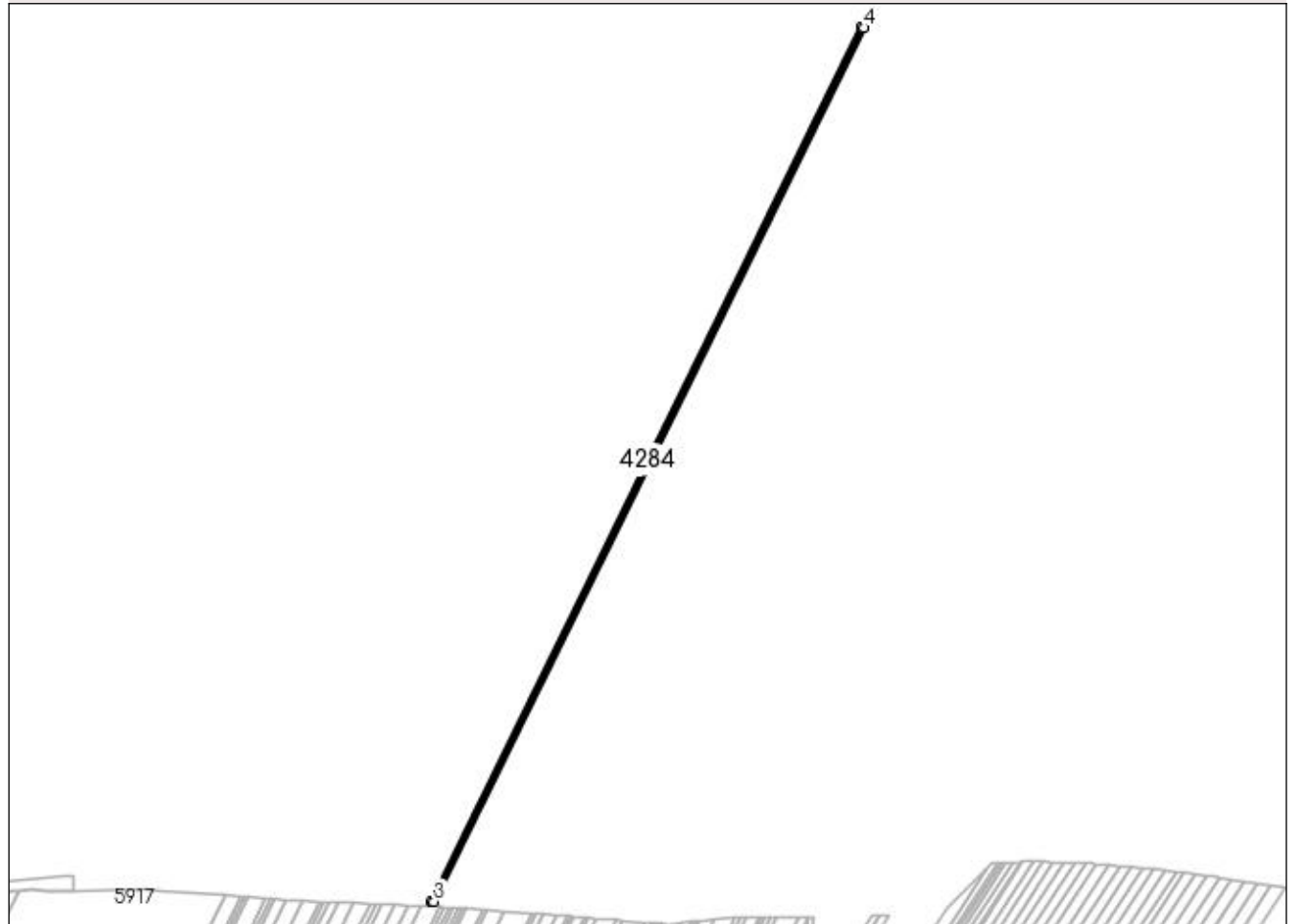
Anexa Nr. 1 La Partea I

Teren

Nr cadastral	Suprafața (mp)*	Observații / Referințe
	1.485	

* Suprafața este determinată în planul de proiecție Stereo 70.

DETALII LINIARE IMOBIL



Date referitoare la teren

Crt	Categorie folosință	Intra vilan	Suprafața (mp)	Tarla	Parcelă	Nr. topo	Observații / Referințe
1	arabil	NU	1.485	48	36/2	-	

Lungime Segmente

1) Valorile lungimilor segmentelor sunt obținute din proiecție în plan.

Punct început	X / Y	Punct sfârșit	X / Y	Lungime segment (** (m)
1	428.123,947 301.679,293	2	427.771,215 300.962,54	798.846
2	427.771,215 300.962,54	3	427.773,247 300.962,458	2.034
3	427.773,247 300.962,458	4	428.125,748 301.678,74	798.321
4	428.125,748 301.678,74	1	428.123,947 301.679,293	1.884

**** Lungimile segmentelor sunt determinate în planul de proiecție Stereo 70 și sunt rotunjite la 1 milimetru.**

***** Distanța dintre puncte este formată din segmente cumulate ce sunt mai mici decât valoarea 1 milimetru.**

**DATE DESPRE IMOBILUL NR. 4285**

Oficiul de Cadastru și Publicitate Imobiliară DOLJ
Biroul de Cadastru și Publicitate Imobiliară Craiova

A. Partea I. Descrierea imobilului

TEREN Extravilan

Adresa: Jud. Dolj, T48 P38

Nr. Crt	Nr cadastral Nr. topografic	Suprafața* (mp)	Observații / Referințe
A1		5.010	Sector cadastral:32 Teren neimprejmuit;

B. Partea II. Proprietari și acte

Inscrieri privitoare la dreptul de proprietate și alte drepturi reale	Referințe
/	
Act Notarial nr. A.P.V. 463, din 28/03/2017 emis de BIN PAPA EUGENIA;	
B1	A1
Intabulare, drept de PROPRIETATE, dobandit prin lesire Din Indiviziune, cota actuala 1/1, cota initiala 1/1 1) DINCULESCU IOANA	

C. Partea III. SARCINI .

Inscrieri privind dezmembramintele dreptului de proprietate, drepturi reale de garanție și sarcini	Referințe
NU SUNT	

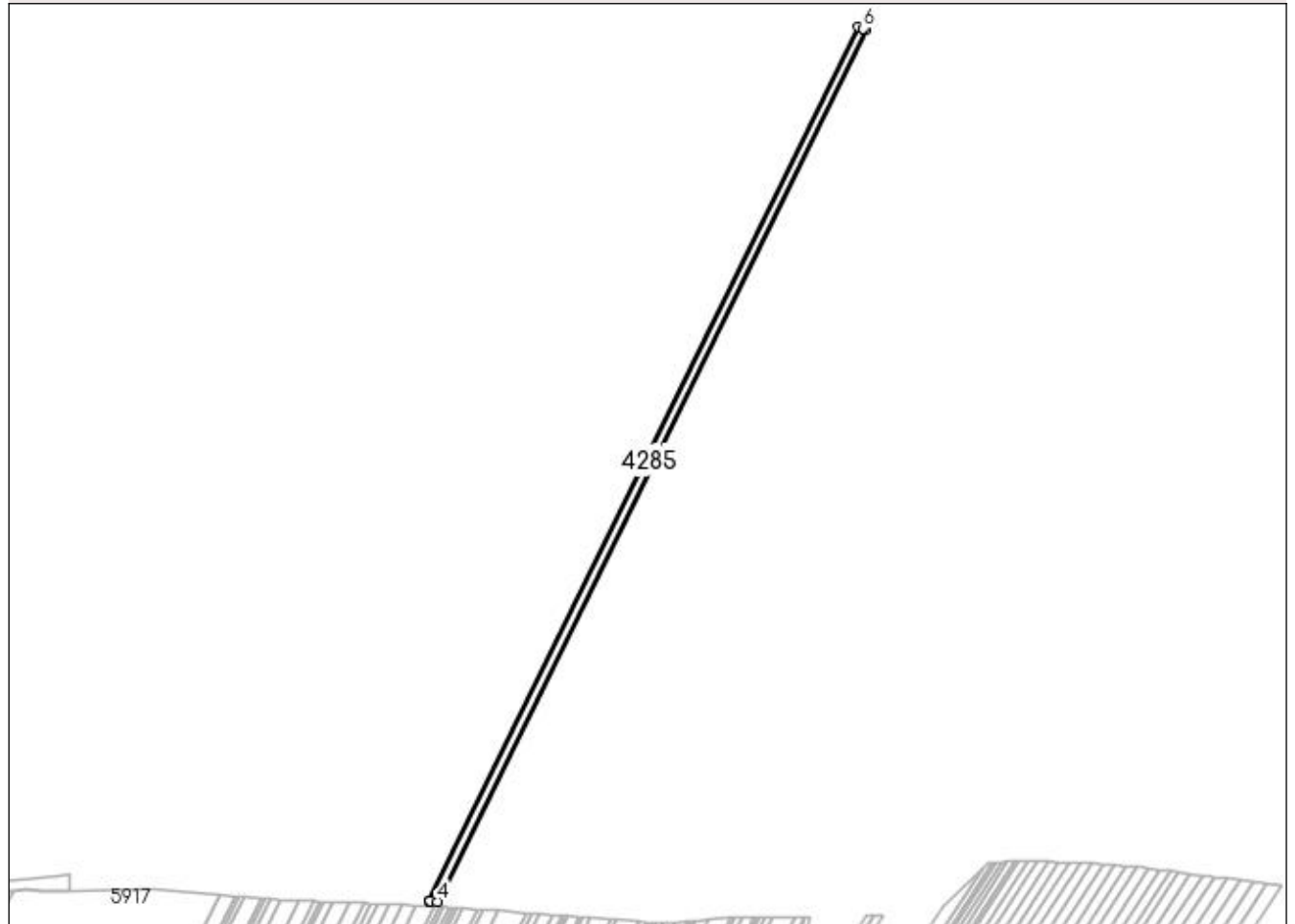
Anexa Nr. 1 La Partea I

Teren

Nr cadastral	Suprafața (mp)*	Observații / Referințe
	5.010	

* Suprafața este determinată în planul de proiecție Stereo 70.

DETALII LINIARE IMOBIL



Date referitoare la teren

Crt	Categorie folosință	Intra vilan	Suprafața (mp)	Tarla	Parcelă	Nr. topo	Observații / Referințe
1	arabil	NU	5.010	48	38	-	

Lungime Segmente

1) Valorile lungimilor segmentelor sunt obținute din proiecție în plan.

Punct început	X / Y	Punct sfârșit	X / Y	Lungime segment (** (m)
1	428.125,748 301.678,74	2	427.773,247 300.962,458	798.321
2	427.773,247 300.962,458	3	427.773,944 300.962,43	0.698
3	427.773,944 300.962,43	4	427.780,025 300.962,004	6.096
4	427.780,025 300.962,004	5	428.131,801 301.676,814	796.68
5	428.131,801 301.676,814	6	428.129,32 301.677,644	2.616

Punct început	X / Y	Punct sfârșit	X / Y	Lungime segment (** (m)
6	428.129,32 301.677,644	1	428.125,748 301.678,74	3.736

** Lungimile segmentelor sunt determinate în planul de proiecție Stereo 70 și sunt rotunjite la 1 milimetru.

*** Distanța dintre puncte este formată din segmente cumulate ce sunt mai mici decât valoarea 1 milimetru.

**DATE DESPRE IMOBILUL NR. 4286**

Oficiul de Cadastru și Publicitate Imobiliară DOLJ
Biroul de Cadastru și Publicitate Imobiliară Craiova

A. Partea I. Descrierea imobilului

TEREN Extravilan

Adresa: Jud. Dolj, T48 P39

Nr. Crt	Nr cadastral Nr. topografic	Suprafața* (mp)	Observații / Referințe
A1		1.748	Sector cadastral:32 Teren neimprejmuit;

B. Partea II. Proprietari și acte

Inscrieri privitoare la dreptul de proprietate și alte drepturi reale	Referințe
/	
Act Administrativ nr. TDP 48-59434, din 26/07/1993 emis de CJSDPAT DOLJ;	
B1	A1
Intabulare, drept de PROPRIETATE, dobândit prin Reconstituire, cota actuala 1/1, cota initiala 1/1 1) STOIAN DUMITRU, LIPSA CNP	

C. Partea III. SARCINI .

Inscrieri privind dezmembramintele dreptului de proprietate, drepturi reale de garanție și sarcini	Referințe
NU SUNT	

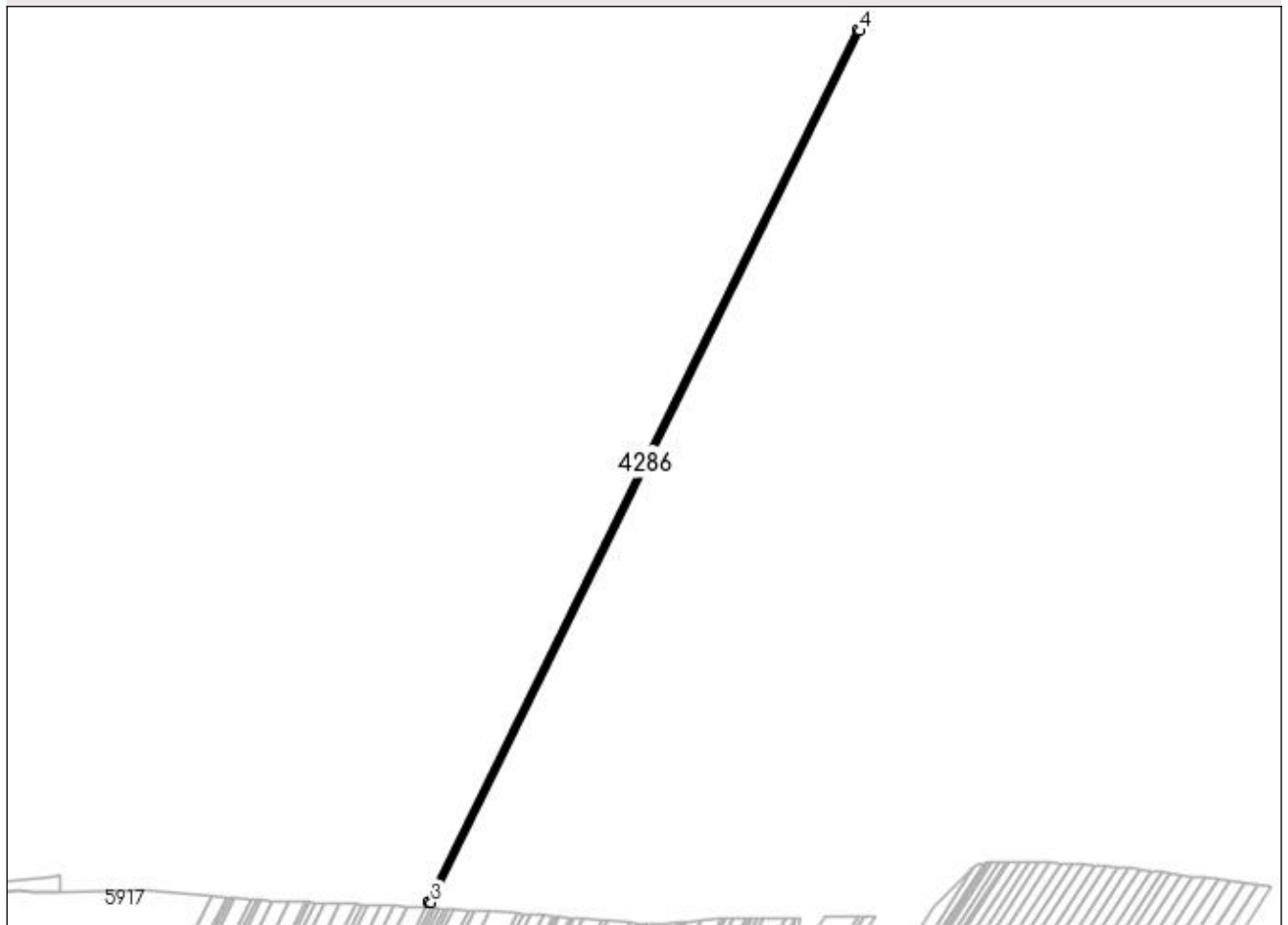
Anexa Nr. 1 La Partea I

Teren

Nr cadastral	Suprafața (mp)*	Observații / Referințe
	1.748	

* Suprafața este determinată în planul de proiecție Stereo 70.

DETALII LINIARE IMOBIL



Date referitoare la teren

Crt	Categorie folosință	Intra vilan	Suprafața (mp)	Tarla	Parcelă	Nr. topo	Observații / Referințe
1	arabil	NU	1.748	48	39	-	

Lungime Segmente

1) Valorile lungimilor segmentelor sunt obținute din proiecție în plan.

Punct început	X / Y	Punct sfârșit	X / Y	Lungime segment (** (m)
1	428.131,801 301.676,814	2	427.780,025 300.962,004	796.68
2	427.780,025 300.962,004	3	427.782,39 300.961,838	2.371
3	427.782,39 300.961,838	4	428.133,902 301.676,112	796.083
4	428.133,902 301.676,112	1	428.131,801 301.676,814	2.215

**** Lungimile segmentelor sunt determinate în planul de proiecție Stereo 70 și sunt rotunjite la 1 milimetru.**

***** Distanța dintre puncte este formată din segmente cumulate ce sunt mai mici decât valoarea 1 milimetru.**

**DATE DESPRE IMOBILUL NR. 4287**

Oficiul de Cadastru și Publicitate Imobiliară DOLJ
Biroul de Cadastru și Publicitate Imobiliară Craiova

A. Partea I. Descrierea imobilului

TEREN Extravilan

Adresa: Jud. Dolj, TARLAUA 48, PARCELA 41

Nr. Crt	Nr cadastral Nr. topografic	Suprafața* (mp)	Observații / Referințe
A1	30882	4.400	Sector cadastral:32 Teren neimprejmut;

B. Partea II. Proprietari și acte

Inscrieri privitoare la dreptul de proprietate și alte drepturi reale	Referințe
38884 / 15/02/2018	
Act Notarial nr. CONTRACT DE VANZARE-CUMPARARE aut 207, din 14/02/2018 emis de Bazgu Mariana;	
B1	Intabulare, drept de PROPRIETATE, dobandit prin Conventie, cota actuala 1/1, cota initiala 1/1 1) SC BROROMOS IMPEX SRL, CIF:9789804
167534 / 08/07/2021	
Act Notarial nr. Contract de ipoteca aut. nr. 568, din 08/07/2021 emis de Bazgu Mariana;	
B2	Se noteaza interdictiile de instrainare, grevare, inchiriere, dezmembrare, demolare, alipire, construire, amenajare, restructurare 1) OTP BANK ROMANIA S.A., CIF:7926069
268436 / 09/11/2021	
Act Notarial nr. Contract de ipoteca aut nr 1140, din 03/11/2021 emis de Bazgu Mariana;	
B3	se noteaza interdictiile de instrainare, grevare, dezmembrare, inchiriere, alipire, construire, demolare, restructurare, amenajare 1) OTP BANK ROMANIA S.A., CIF:7926069

C. Partea III. SARCINI

Inscrieri privind dezmembramintele dreptului de proprietate, drepturi reale de garanție și sarcini	Referințe
167534 / 08/07/2021	
Act Notarial nr. Contract de ipoteca aut. nr. 568, din 08/07/2021 emis de Bazgu Mariana;	
C1	Intabulare, drept de IPOTECA, Valoare:2606765 RON, si celelalte obligatii de plata aferente creditului 1) OTP BANK ROMANIA S.A., CIF:7926069
C2	Intabulare, drept de IPOTECA, Valoare:971000 RON, si celelalte obligatii de plata aferente creditului 1) OTP BANK ROMANIA S.A., CIF:7926069
C3	Intabulare, drept de IPOTECA, Valoare:580000 RON, si celelalte obligatii de plata aferente creditului 1) OTP BANK ROMANIA S.A., CIF:7926069
268436 / 09/11/2021	
Act Notarial nr. Contract de ipoteca aut nr 1140, din 03/11/2021 emis de Bazgu Mariana;	
C4	Intabulare, drept de IPOTECA, Valoare:500000 RONsi celelalte obligatii de plata aferente creditului 1) OTP BANK ROMANIA S.A., CIF:7926069

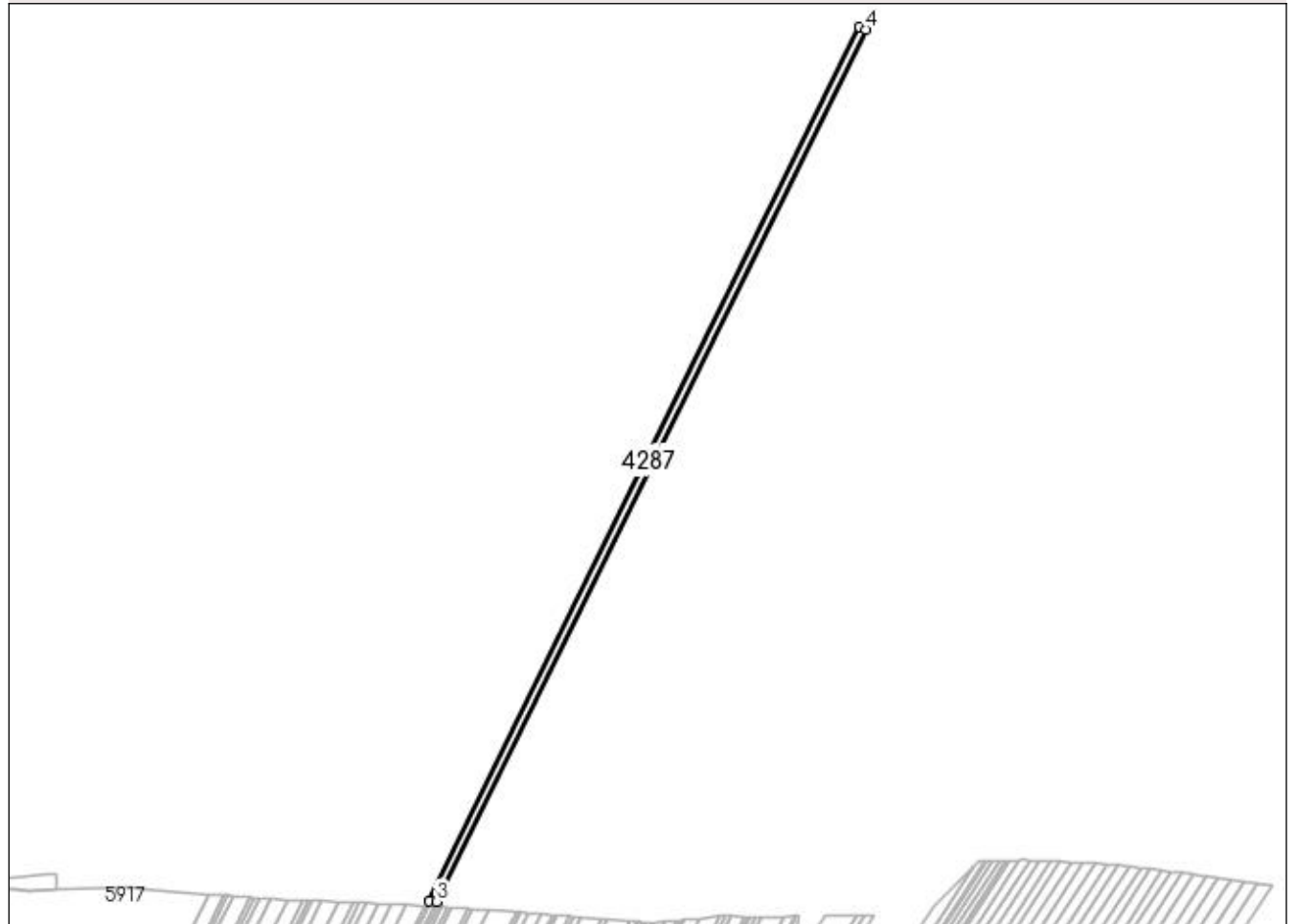
Anexa Nr. 1 La Partea I

Teren

Nr cadastral	Suprafața (mp)*	Observații / Referințe
30882	4.400	

* Suprafața este determinată în planul de proiecție Stereo 70.

DETALII LINIARE IMOBIL



Date referitoare la teren

Crt	Categorie folosință	Intra vilan	Suprafața (mp)	Tarla	Parcelă	Nr. topo	Observații / Referințe
1	arabil	NU	4.400	48	41	-	

Lungime Segmente

1) Valorile lungimilor segmentelor sunt obținute din proiecție în plan.

Punct început	X / Y	Punct sfârșit	X / Y	Lungime segment (** (m)
1	428.133,902 301.676,112	2	427.782,39 300.961,838	796.083
2	427.782,39 300.961,838	3	427.788,35 300.961,42	5.975
3	427.788,35 300.961,42	4	428.139,197 301.674,342	794.576
4	428.139,197 301.674,342	1	428.133,902 301.676,112	5.583

**** Lungimile segmentelor sunt determinate în planul de proiecție Stereo 70 și sunt rotunjite la 1 milimetru.**

***** Distanța dintre puncte este formată din segmente cumulate ce sunt mai mici decât valoarea 1 milimetru.**

**DATE DESPRE IMOBILUL NR. 4288**

Oficiul de Cadastru și Publicitate Imobiliară DOLJ
Biroul de Cadastru și Publicitate Imobiliară Craiova

A. Partea I. Descrierea imobilului

TEREN Extravilan

Adresa: Jud. Dolj, TARLAUA 48, PARCELA 43

Nr. Crt	Nr cadastral Nr. topografic	Suprafața* (mp)	Observații / Referințe
A1	30883	9.700	Sector cadastral:32 Teren neimpregmuit;

B. Partea II. Proprietari și acte

Inscrieri privitoare la dreptul de proprietate și alte drepturi reale	Referințe
117575 / 09/09/2016	
Act Notarial nr. contract de vanzare cumparare aut. nr. 1294, din 08/09/2016 emis de Bazgu Mariana;	
B1	Intabulare, drept de PROPRIETATE, dobandit prin Conventie, cota actuala 1/1, cota initiala 1/1 1) SC BROROMOS IMPEX SRL, CIF:9789804
166601 / 07/07/2021	
Act Notarial nr. Contract de ipoteca aut. nr. 568, din 06/07/2021 emis de Bazgu Mariana;	
B2	se noteaza interdictiile de instrainare, grevare, inchiriere, dezmembrare, alipire, construire, demolare, restructurare si amenajare 1) OTP BANK ROMANIA S.A., CIF:7926069
266017 / 04/11/2021	
Act Notarial nr. Contract de ipoteca 1140, din 03/11/2021 emis de Bazgu Mariana;	
B3	se noteaza interdictiile de instrainare, grevare, inchiriere, dezmembrare, alipire, construire, demolare, restructurare si amenajare 1) OTP BANK ROMANIA S.A., CIF:7926069

C. Partea III. SARCINI

Inscrieri privind dezmembramintele dreptului de proprietate, drepturi reale de garanție și sarcini	Referințe
166601 / 07/07/2021	
Act Notarial nr. Contract de ipoteca aut. nr. 568, din 06/07/2021 emis de Bazgu Mariana;	
C1	Intabulare, drept de IPOTECA, Valoare:2606765 RONsi celelalte obligatii de plata aferente creditului 1) OTP BANK ROMANIA S.A., CIF:7926069
C2	Intabulare, drept de IPOTECA, Valoare:971000 RONsi celelalte obligatii de plata aferente creditului 1) OTP BANK ROMANIA S.A., CIF:7926069
C3	Intabulare, drept de IPOTECA, Valoare:580000 RONsi celelalte obligatii de plata aferente creditului 1) OTP BANK ROMANIA S.A., CIF:7926069
266017 / 04/11/2021	
Act Notarial nr. Contract de ipoteca 1140, din 03/11/2021 emis de Bazgu Mariana;	
C4	Intabulare, drept de IPOTECA, Valoare:500000 RON,plus celelalte obligatii de plata aferente creditului 1) OTP BANK ROMANIA S.A., CIF:7926069

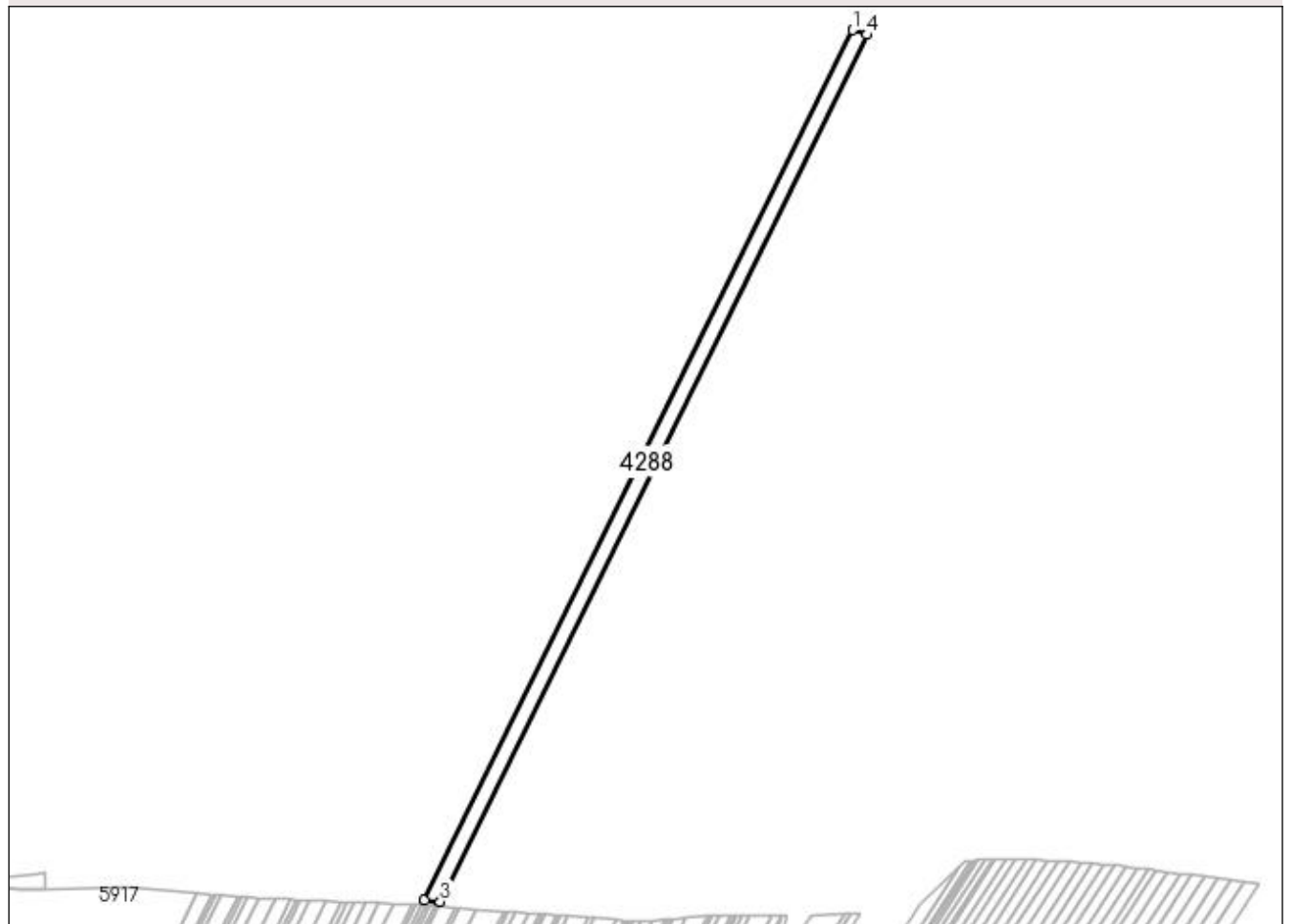
Anexa Nr. 1 La Partea I

Teren

Nr cadastral	Suprafața (mp)*	Observații / Referințe
30883	9.700	

* Suprafața este determinată în planul de proiecție Stereo 70.

DETALII LINIARE IMOBIL



Date referitoare la teren

Crt	Categorie folosință	Intravilan	Suprafața (mp)	Tarla	Parcelă	Nr. topo	Observații / Referințe
1	arabil	NU	9.700	48	43	-	

Lungime Segmente

1) Valorile lungimilor segmentelor sunt obținute din proiecție în plan.

Punct început	X / Y	Punct sfârșit	X / Y	Lungime segment (** (m)
1	428.139,197 301.674,342	2	427.788,35 300.961,42	794.576
2	427.788,35 300.961,42	3	427.801,531 300.960,497	13.213
3	427.801,531 300.960,497	4	428.150,906 301.670,428	791.243
4	428.150,906 301.670,428	1	428.139,197 301.674,342	12.346

**** Lungimile segmentelor sunt determinate în planul de proiecție Stereo 70 și sunt rotunjite la 1 milimetru.**

***** Distanța dintre puncte este formată din segmente cumulate ce sunt mai mici decât valoarea 1 milimetru.**

**DATE DESPRE IMOBILUL NR. 4289**

Oficiul de Cadastru și Publicitate Imobiliară DOLJ
 Biroul de Cadastru și Publicitate Imobiliară Craiova

A. Partea I. Descrierea imobilului

TEREN Extravilan

Adresa: Jud. Dolj, TARLAUA 48, PARCELA 42/1

Nr. Crt	Nr cadastral Nr. topografic	Suprafața* (mp)	Observații / Referințe
A1	30884	16.062	Sector cadastral:32 Teren neimprejmuit;

B. Partea II. Proprietari și acte

Inscrieri privitoare la dreptul de proprietate și alte drepturi reale		Referințe
139379 / 25/07/2018		
Act Notarial nr. CONTRACT DE VANZARE AUT NR 1832, din 25/07/2018 emis de NP Zavoi Aurelian Paul;		
B1	Intabulare, drept de PROPRIETATE, dobandit prin Conventie, cota actuala 1/1, cota initiala 1/1 1) GHITA PAUL 2) GHIȚĂ ANICA	A1

C. Partea III. SARCINI .

Inscrieri privind dezmembramintele dreptului de proprietate, drepturi reale de garanție și sarcini	Referințe
NU SUNT	

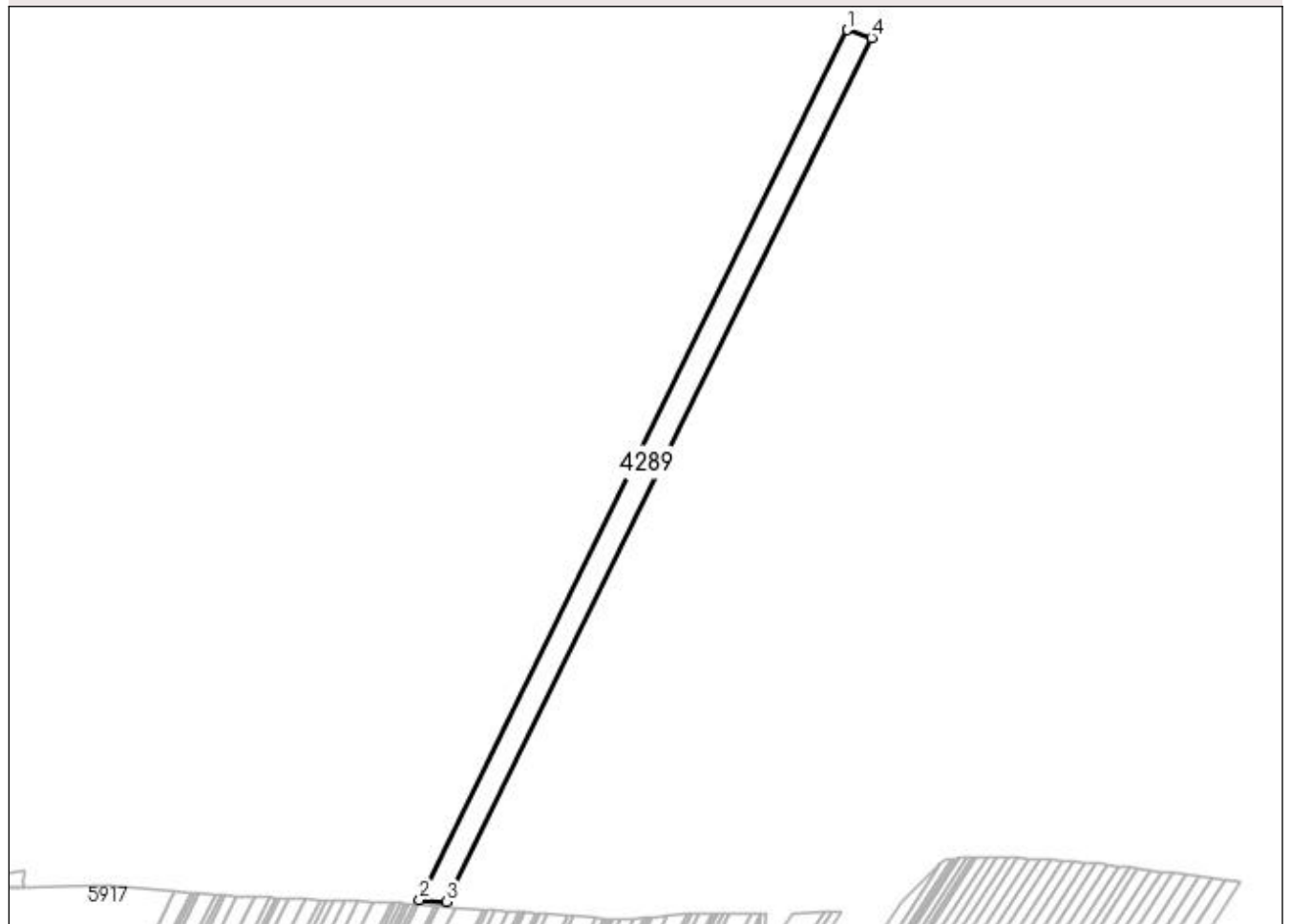
Anexa Nr. 1 La Partea I

Teren

Nr cadastral	Suprafața (mp)*	Observații / Referințe
30884	16.062	

* Suprafața este determinată în planul de proiecție Stereo 70.

DETALII LINIARE IMOBIL



Date referitoare la teren

Crt	Categorie folosință	Intra vilan	Suprafața (mp)	Tarla	Parcelă	Nr. topo	Observații / Referințe
1	arabil	NU	16.062	48	42/1	-	

Lungime Segmente

1) Valorile lungimilor segmentelor sunt obținute din proiecție în plan.

Punct început	X / Y	Punct sfârșit	X / Y	Lungime segment (** (m)
1	428.150,906 301.670,428	2	427.801,531 300.960,497	791.243
2	427.801,531 300.960,497	3	427.823,479 300.958,96	22.002
3	427.823,479 300.958,96	4	428.170,403 301.663,911	785.692
4	428.170,403 301.663,911	1	428.150,906 301.670,428	20.557

**** Lungimile segmentelor sunt determinate în planul de proiecție Stereo 70 și sunt rotunjite la 1 milimetru.**

***** Distanța dintre puncte este formată din segmente cumulate ce sunt mai mici decât valoarea 1 milimetru.**

**DATE DESPRE IMOBILUL NR. 4290**

Oficiul de Cadastru și Publicitate Imobiliară DOLJ
Biroul de Cadastru și Publicitate Imobiliară Craiova

A. Partea I. Descrierea imobilului

TEREN Extravilan

Adresa: Jud. Dolj, TARLAUA 48, PARCELA 43

Nr. Crt	Nr cadastral Nr. topografic	Suprafața* (mp)	Observații / Referințe
A1	30885	7.500	Sector cadastral:32 Teren neimprejmuit;

B. Partea II. Proprietari și acte

Inscrieri privitoare la dreptul de proprietate și alte drepturi reale	Referințe
138081 / 07/11/2014	
Act Notarial nr. CONTRACT DE VANZARE 6191, din 06/11/2014 emis de Floricel MIHAI-MARIAN;	
B1	A1
Intabulare, drept de PROPRIETATE, dobândit prin Conventie, cota actuala 1/1, cota initiala 1/1	
1) TENEA MIHAI	
2) TENEA LIGIANA MIHAELA	

C. Partea III. SARCINI .

Inscrieri privind dezmembramintele dreptului de proprietate, drepturi reale de garanție și sarcini	Referințe
NU SUNT	

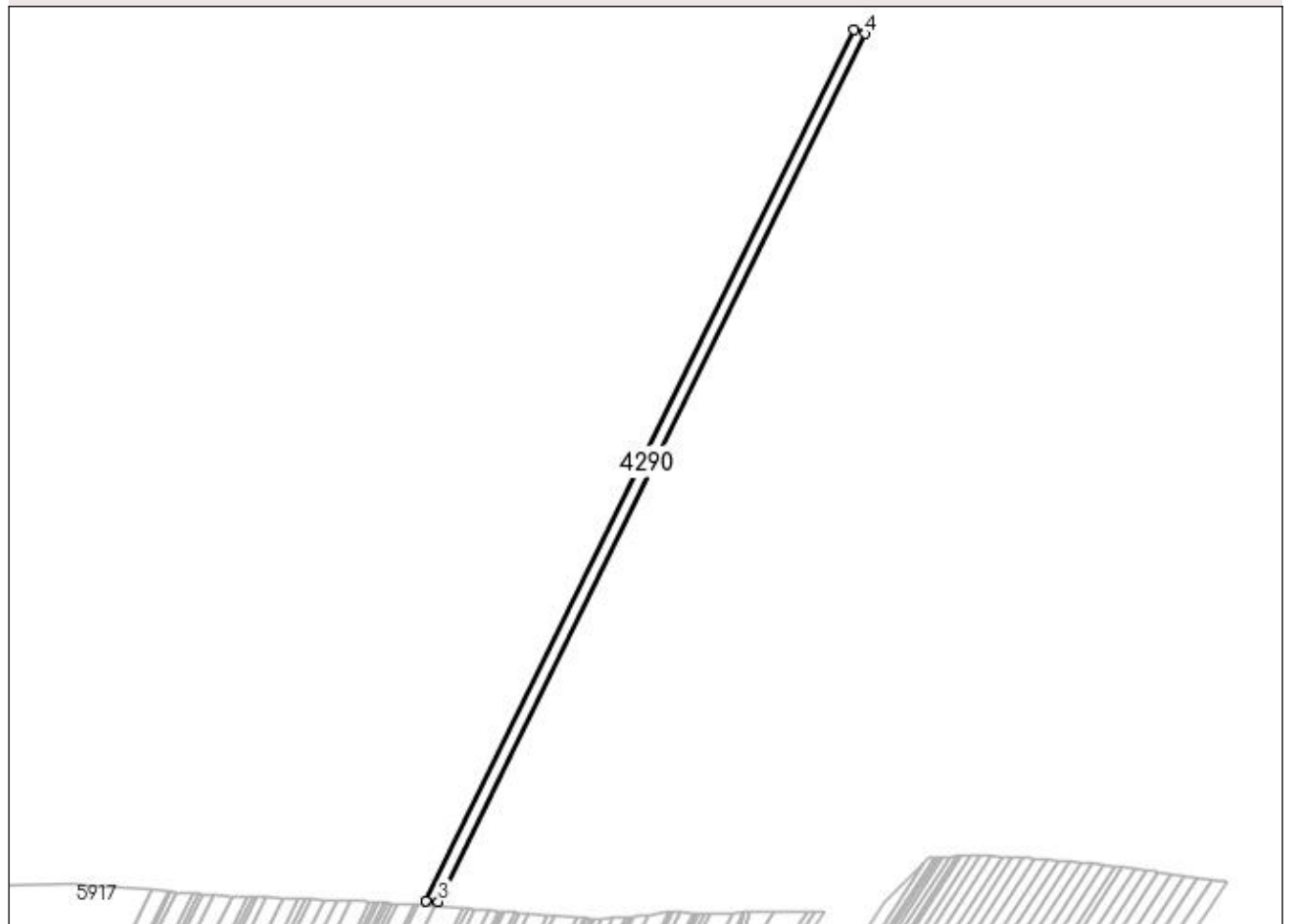
Anexa Nr. 1 La Partea I

Teren

Nr cadastral	Suprafața (mp)*	Observații / Referințe
30885	7.500	

* Suprafața este determinată în planul de proiecție Stereo 70.

DETALII LINIARE IMOBIL



Date referitoare la teren

Crt	Categorie folosință	Intra vilan	Suprafața (mp)	Tarla	Parcelă	Nr. topo	Observații / Referințe
1	arabil	NU	7.500	48	43	-	

Lungime Segmente

1) Valorile lungimilor segmentelor sunt obținute din proiecție în plan.

Punct început	X / Y	Punct sfârșit	X / Y	Lungime segment (** (m)
1	428.170,403 301.663,911	2	427.823,479 300.958,96	785.692
2	427.823,479 300.958,96	3	427.833,78 300.958,239	10.326
3	427.833,78 300.958,239	4	428.179,554 301.660,852	783.087
4	428.179,554 301.660,852	1	428.170,403 301.663,911	9.649

**** Lungimile segmentelor sunt determinate în planul de proiecție Stereo 70 și sunt rotunjite la 1 milimetru.**

***** Distanța dintre puncte este formată din segmente cumulate ce sunt mai mici decât valoarea 1 milimetru.**

**DATE DESPRE IMOBILUL NR. 4291**

Oficiul de Cadastru și Publicitate Imobiliară DOLJ
Biroul de Cadastru și Publicitate Imobiliară Craiova

A. Partea I. Descrierea imobilului

TEREN Extravilan

Adresa: Jud. Dolj, T48 P44

Nr. Crt	Nr cadastral Nr. topografic	Suprafața* (mp)	Observații / Referințe
A1		5.080	Sector cadastral:32 Teren neimprejmuit;

B. Partea II. Proprietari și acte

Inscrieri privitoare la dreptul de proprietate și alte drepturi reale	Referințe
/	
Act Administrativ nr. TDP 115-9566, din 09/08/1993 emis de CJSDPAT DOLJ;	
B1	A1
Intabulare, drept de PROPRIETATE, dobândit prin Reconstituire, cota actuala 1/1, cota initiala 1/1 1) BARBU PETRE , LIPSA CNP	

C. Partea III. SARCINI .

Inscrieri privind dezmembramintele dreptului de proprietate, drepturi reale de garanție și sarcini	Referințe
NU SUNT	

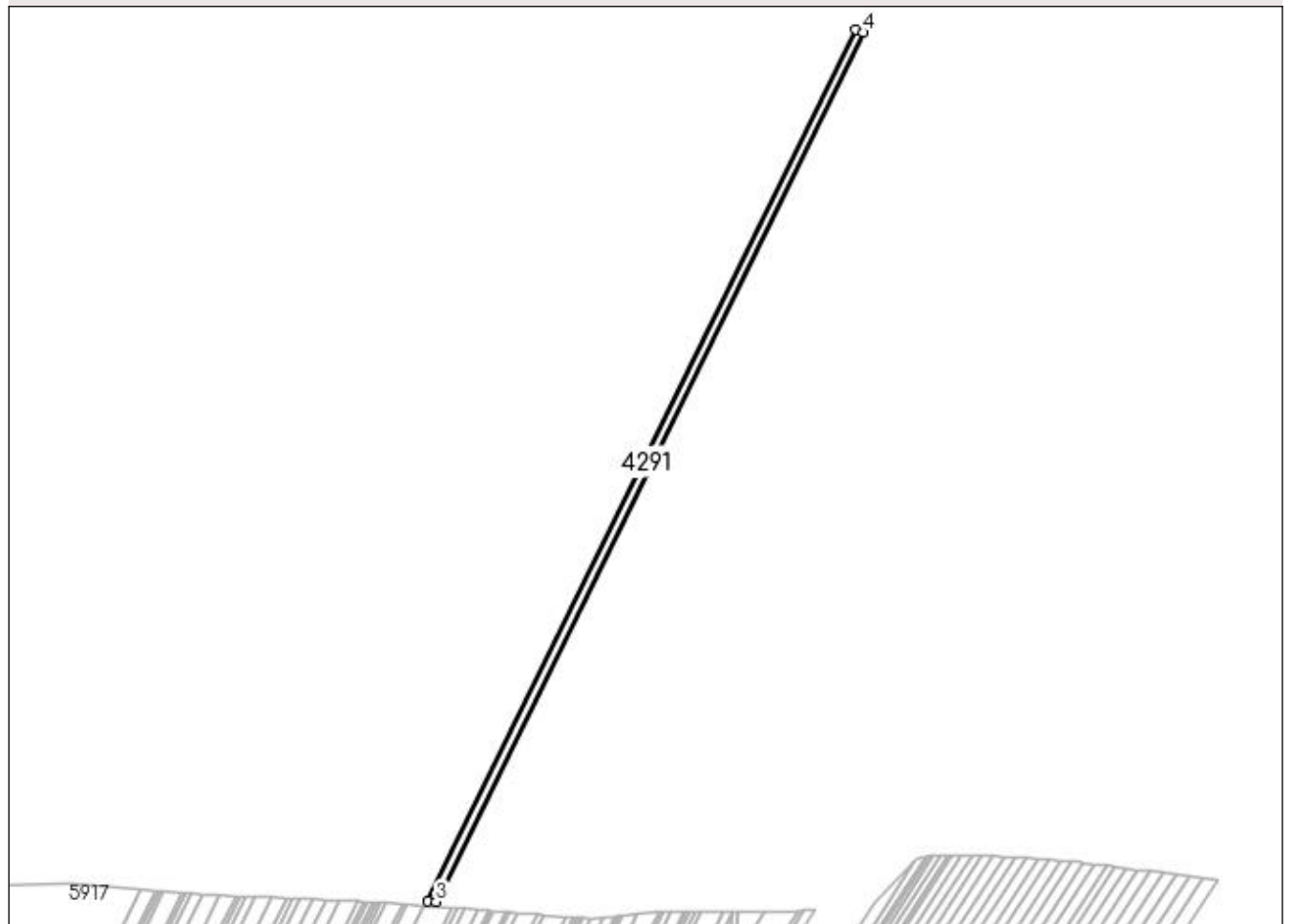
Anexa Nr. 1 La Partea I

Teren

Nr cadastral	Suprafața (mp)*	Observații / Referințe
	5.080	

* Suprafața este determinată în planul de proiecție Stereo 70.

DETALII LINIARE IMOBIL



Date referitoare la teren

Crt	Categorie folosință	Intra vilan	Suprafața (mp)	Tarla	Parcelă	Nr. topo	Observații / Referințe
1	arabil	NU	5.080	48	44	-	

Lungime Segmente

1) Valorile lungimilor segmentelor sunt obținute din proiecție în plan.

Punct început	X / Y	Punct sfârșit	X / Y	Lungime segment (** (m)
1	428.179,554 301.660,852	2	427.833,78 300.958,239	783.087
2	427.833,78 300.958,239	3	427.840,777 300.957,748	7.014
3	427.840,777 300.957,748	4	428.185,77 301.658,774	781.318
4	428.185,77 301.658,774	1	428.179,554 301.660,852	6.554

**** Lungimile segmentelor sunt determinate în planul de proiecție Stereo 70 și sunt rotunjite la 1 milimetru.**

***** Distanța dintre puncte este formată din segmente cumulate ce sunt mai mici decât valoarea 1 milimetru.**

**DATE DESPRE IMOBILUL NR. 4292**

Oficiul de Cadastru și Publicitate Imobiliară DOLJ
Biroul de Cadastru și Publicitate Imobiliară Craiova

A. Partea I. Descrierea imobilului

TEREN Extravilan

Adresa: Jud. Dolj, T48 P45

Nr. Crt	Nr cadastral Nr. topografic	Suprafața* (mp)	Observații / Referințe
A1		7.200	Sector cadastral:32 Teren neimprejmuit;

B. Partea II. Proprietari și acte

Inscrieri privitoare la dreptul de proprietate și alte drepturi reale	Referințe
/	
Act Administrativ nr. TDP 184-9566, din 05/11/1993 emis de CJSDPAT DOLJ;	
B1	A1
Intabulare, drept de PROPRIETATE, dobândit prin Reconstituire, cota actuala 1/1, cota initiala 1/1	
1) VLĂSCEANU ILIE, LIPSA CNP	
2) STOIAN DOMNICA, LIPSA CNP	

C. Partea III. SARCINI .

Inscrieri privind dezmembramentele dreptului de proprietate, drepturi reale de garanție și sarcini	Referințe
NU SUNT	

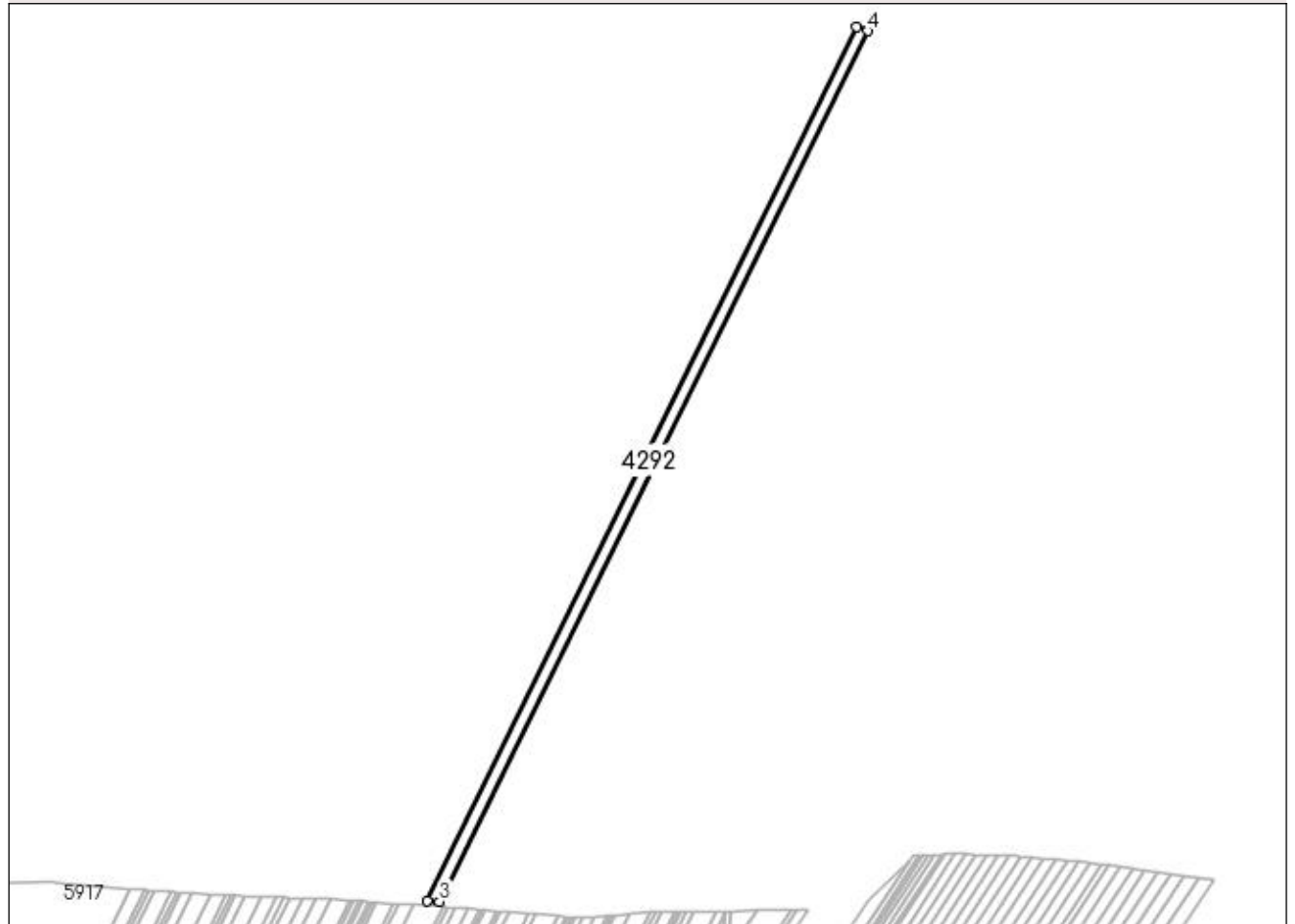
Anexa Nr. 1 La Partea I

Teren

Nr cadastral	Suprafața (mp)*	Observații / Referințe
	7.200	

* Suprafața este determinată în planul de proiecție Stereo 70.

DETALII LINIARE IMOBIL



Date referitoare la teren

Crt	Categorie folosință	Intra vilan	Suprafața (mp)	Tarla	Parcelă	Nr. topo	Observații / Referințe
1	arabil	NU	7.200	48	45	-	

Lungime Segmente

1) Valorile lungimilor segmentelor sunt obținute din proiecție în plan.

Punct început	X / Y	Punct sfârșit	X / Y	Lungime segment (** (m)
1	428.185,77 301.658,774	2	427.840,777 300.957,748	781.318
2	427.840,777 300.957,748	3	427.850,722 300.957,052	9.969
3	427.850,722 300.957,052	4	428.194,604 301.655,821	778.802
4	428.194,604 301.655,821	1	428.185,77 301.658,774	9.314

**** Lungimile segmentelor sunt determinate în planul de proiecție Stereo 70 și sunt rotunjite la 1 milimetru.**

***** Distanța dintre puncte este formată din segmente cumulate ce sunt mai mici decât valoarea 1 milimetru.**

**DATE DESPRE IMOBILUL NR. 4293**

Oficiul de Cadastru și Publicitate Imobiliară DOLJ
Biroul de Cadastru și Publicitate Imobiliară Craiova

A. Partea I. Descrierea imobilului

TEREN Extravilan

Adresa: Jud. Dolj, T48 P46

Nr. Crt	Nr cadastral Nr. topografic	Suprafața* (mp)	Observații / Referințe
A1		5.000	Sector cadastral:32 Teren neimprejmuit;

B. Partea II. Proprietari și acte

Inscrieri privitoare la dreptul de proprietate și alte drepturi reale	Referințe
/	
Act Administrativ nr. TDP 136-9566, din 05/10/1993 emis de CJSDPAT DOLJ;	
B1	A1
Intabulare, drept de PROPRIETATE, dobândit prin Reconstituire, cota actuala 1/1, cota initiala 1/1 1) STANCU NICOLAE, LIPSA CNP	

C. Partea III. SARCINI .

Inscrieri privind dezmembramintele dreptului de proprietate, drepturi reale de garanție și sarcini	Referințe
NU SUNT	

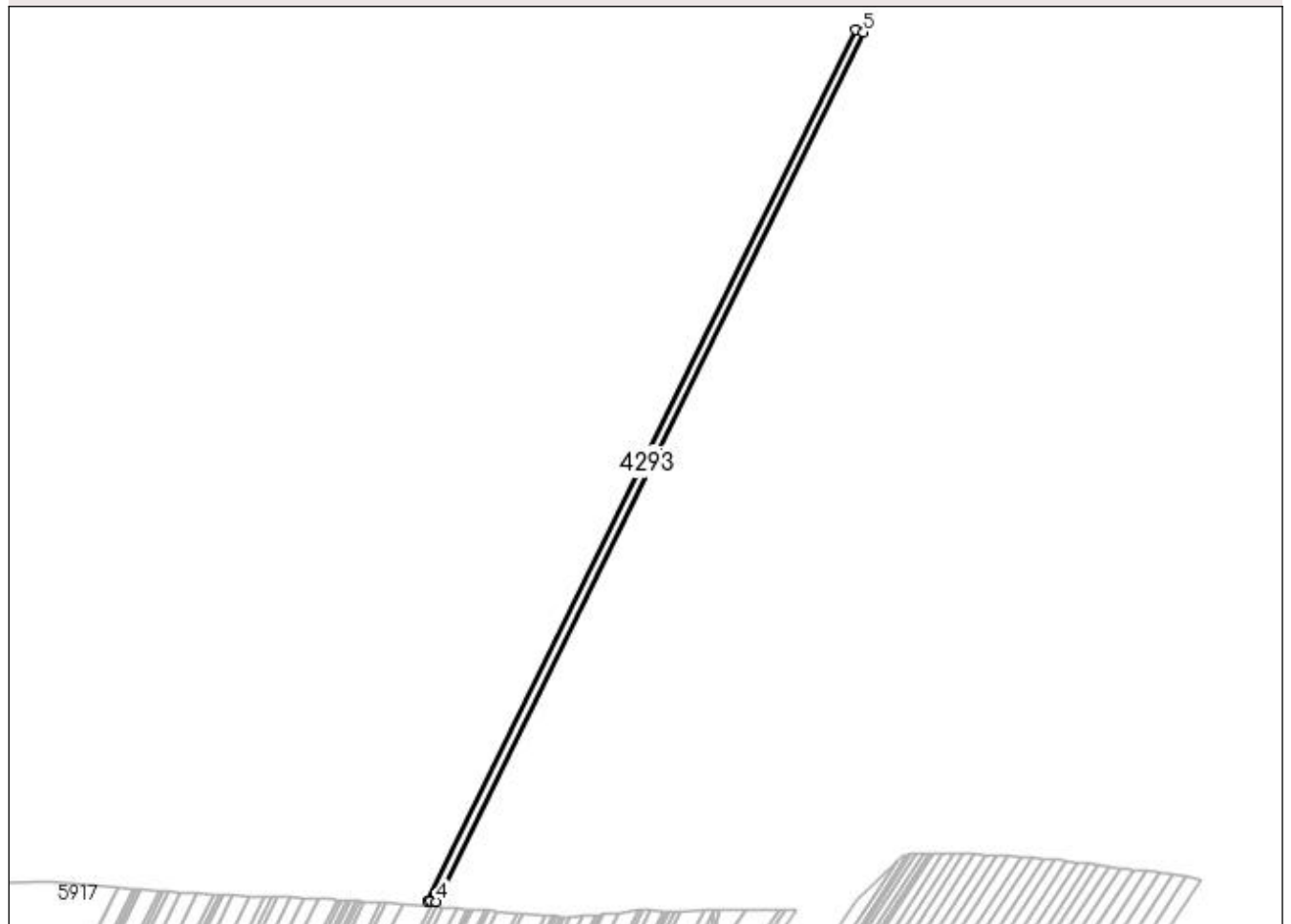
Anexa Nr. 1 La Partea I

Teren

Nr cadastral	Suprafața (mp)*	Observații / Referințe
	5.000	

* Suprafața este determinată în planul de proiecție Stereo 70.

DETALII LINIARE IMOBIL



Date referitoare la teren

Crt	Categorie folosință	Intra vilan	Suprafața (mp)	Tarla	Parcelă	Nr. topo	Observații / Referințe
1	arabil	NU	5.000	48	46	-	

Lungime Segmente

1) Valorile lungimilor segmentelor sunt obținute din proiecție în plan.

Punct început	X / Y	Punct sfârșit	X / Y	Lungime segment (** (m)
1	428.194,604 301.655,821	2	427.850,722 300.957,052	778.802
2	427.850,722 300.957,052	3	427.853,209 300.956,878	2.493
3	427.853,209 300.956,878	4	427.857,626 300.956,526	4.431
4	427.857,626 300.956,526	5	428.200,755 301.653,765	777.097
5	428.200,755 301.653,765	1	428.194,604 301.655,821	6.486

**** Lungimile segmentelor sunt determinate în planul de proiecție Stereo 70 și sunt rotunjite la 1 milimetru.**

***** Distanța dintre puncte este formată din segmente cumulate ce sunt mai mici decât valoarea 1 milimetru.**

**DATE DESPRE IMOBILUL NR. 4294**

Oficiul de Cadastru și Publicitate Imobiliară DOLJ
 Biroul de Cadastru și Publicitate Imobiliară Craiova

A. Partea I. Descrierea imobilului

TEREN Extravilan

Adresa: Jud. Dolj, T48 P47

Nr. Crt	Nr cadastral Nr. topografic	Suprafața* (mp)	Observații / Referințe
A1		19.000	Sector cadastral:32 Teren neimprejmuit;

B. Partea II. Proprietari și acte

Inscrieri privitoare la dreptul de proprietate și alte drepturi reale	Referințe
/	
Act Administrativ nr. TDP 11562, din 21/10/2008 emis de CJSDPAT DOLJ;	
B1	A1
Intabulare, drept de PROPRIETATE, dobândit prin Reconstituire, cota actuala 1/1, cota initiala 1/1 1) GHEORGHE DUMITRU, LIPSA CNP	

C. Partea III. SARCINI .

Inscrieri privind dezmembramintele dreptului de proprietate, drepturi reale de garanție și sarcini	Referințe
NU SUNT	

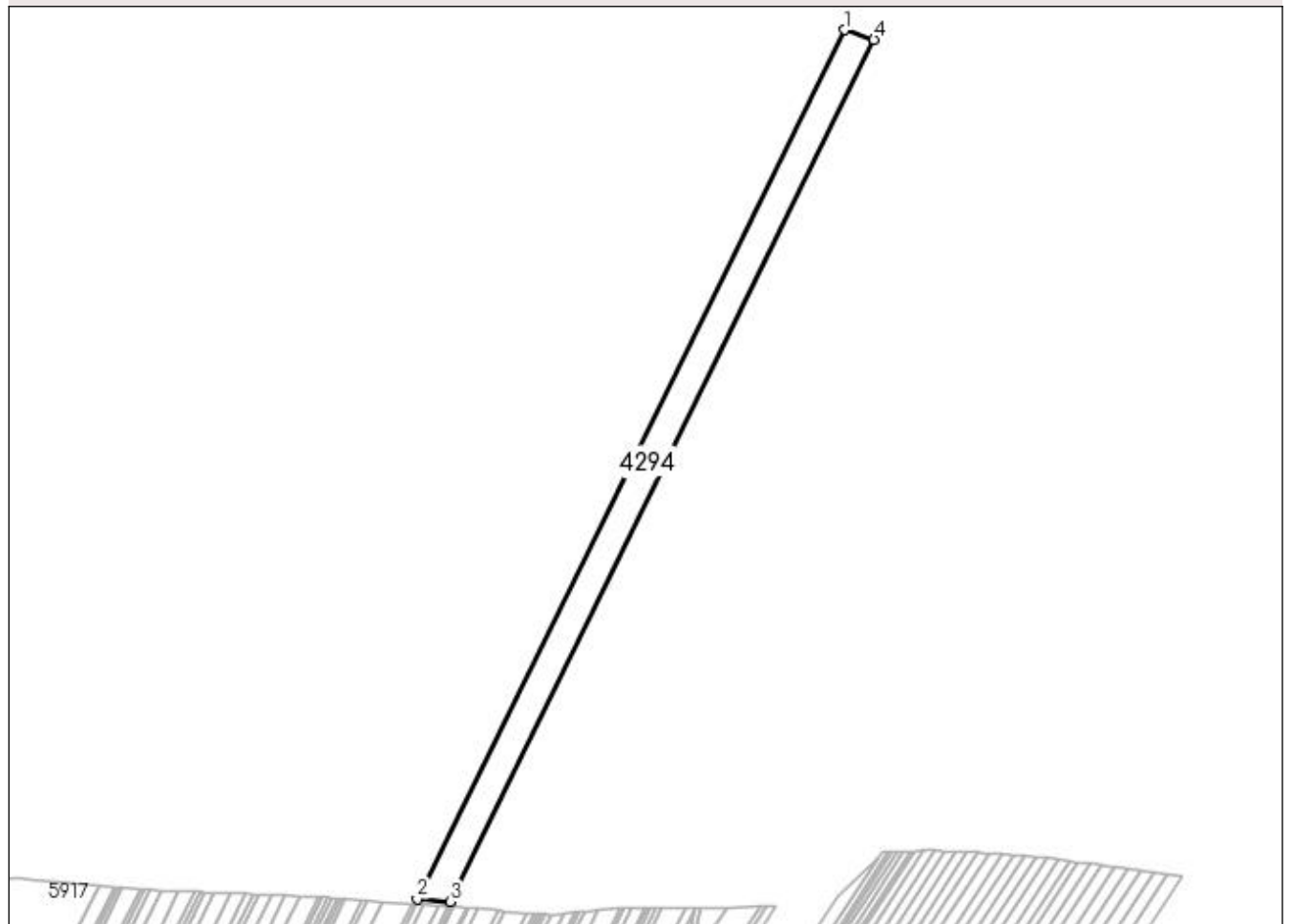
Anexa Nr. 1 La Partea I

Teren

Nr cadastral	Suprafața (mp)*	Observații / Referințe
	19.000	

* Suprafața este determinată în planul de proiecție Stereo 70.

DETALII LINIARE IMOBIL



Date referitoare la teren

Crt	Categorie folosință	Intra vilan	Suprafața (mp)	Tarla	Parcelă	Nr. topo	Observații / Referințe
1	arabil	NU	19.000	48	47	-	

Lungime Segmente

1) Valorile lungimilor segmentelor sunt obținute din proiecție în plan.

Punct început	X / Y	Punct sfârșit	X / Y	Lungime segment (** (m)
1	428.200,755 301.653,765	2	427.857,626 300.956,526	777.097
2	427.857,626 300.956,526	3	427.883,958 300.954,43	26.415
3	427.883,958 300.954,43	4	428.224,253 301.645,91	770.678
4	428.224,253 301.645,91	1	428.200,755 301.653,765	24.776

**** Lungimile segmentelor sunt determinate în planul de proiecție Stereo 70 și sunt rotunjite la 1 milimetru.**

***** Distanța dintre puncte este formată din segmente cumulate ce sunt mai mici decât valoarea 1 milimetru.**

**DATE DESPRE IMOBILUL NR. 4295**

Oficiul de Cadastru și Publicitate Imobiliară DOLJ
Biroul de Cadastru și Publicitate Imobiliară Craiova

A. Partea I. Descrierea imobilului

TEREN Extravilan

Adresa: Jud. Dolj, T48 P49/1

Nr. Crt	Nr cadastral Nr. topografic	Suprafața* (mp)	Observații / Referințe
A1		1.753	Sector cadastral:32 Teren neimprejmuit; In TDP a fost in scris in mod eronat T49, corect fiind T48

B. Partea II. Proprietari și acte

Inscrieri privitoare la dreptul de proprietate și alte drepturi reale		Referințe
/		
Act Administrativ nr. TDP 185-9566, din 08/11/1993 emis de CJSDPAT DOLJ;		
B1	Intabulare, drept de PROPRIETATE, dobandit prin Reconstituire, cota actuala 1/1, cota initiala 1/1 1) STOIAN PAUL , LIPSA CNP	A1

C. Partea III. SARCINI .

Inscrieri privind dezmembramintele dreptului de proprietate, drepturi reale de garanție și sarcini	Referințe
NU SUNT	

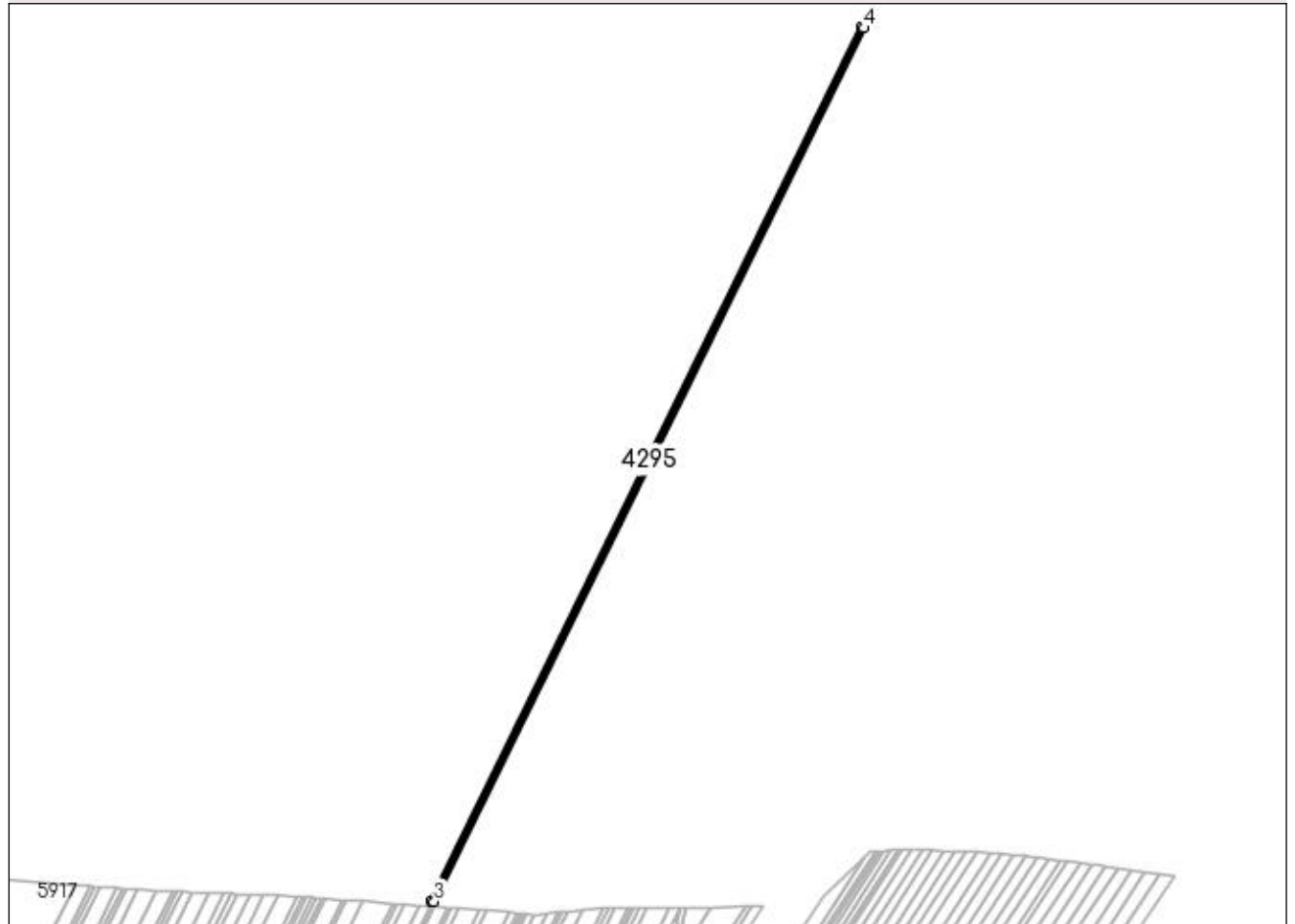
Anexa Nr. 1 La Partea I

Teren

Nr cadastral	Suprafața (mp)*	Observații / Referințe
	1.753	In TDP a fost inscris in mod eronat T49, corect fiind T48

* Suprafața este determinată în planul de proiecție Stereo 70.

DETALII LINIARE IMOBIL



Date referitoare la teren

Crt	Categorie folosință	Intra vilan	Suprafața (mp)	Tarla	Parcelă	Nr. topo	Observații / Referințe
1	arabil	NU	1.753	48	49/1	-	

Lungime Segmente

1) Valorile lungimilor segmentelor sunt obținute din proiecție în plan.

Punct început	X / Y	Punct sfârșit	X / Y	Lungime segment (** (m)
1	428.224,253 301.645,91	2	427.883,958 300.954,43	770.678
2	427.883,958 300.954,43	3	427.886,399 300.954,236	2.449
3	427.886,399 300.954,236	4	428.226,431 301.645,182	770.083
4	428.226,431 301.645,182	1	428.224,253 301.645,91	2.296

**** Lungimile segmentelor sunt determinate în planul de proiecție Stereo 70 și sunt rotunjite la 1 milimetru.**

***** Distanța dintre puncte este formată din segmente cumulate ce sunt mai mici decât valoarea 1 milimetru.**

**DATE DESPRE IMOBILUL NR. 4296**

Oficiul de Cadastru și Publicitate Imobiliară DOLJ
Biroul de Cadastru și Publicitate Imobiliară Craiova

A. Partea I. Descrierea imobilului

TEREN Extravilan

Adresa: Jud. Dolj, T48 P30

Nr. Crt	Nr cadastral Nr. topografic	Suprafața* (mp)	Observații / Referințe
A1		7.545	Sector cadastral:32 Teren neimprejmuit;

B. Partea II. Proprietari și acte

Inscrieri privitoare la dreptul de proprietate și alte drepturi reale	Referințe
/	
Act Administrativ nr. TDP 174-9566, din 04/11/1993 emis de CJSDPAT DOLJ;	
B1	A1
Intabulare, drept de PROPRIETATE, dobândit prin Reconstituire, cota actuala 1/1, cota initiala 1/1 1) GRIGORE O. ION, LIPSA CNP	

C. Partea III. SARCINI .

Inscrieri privind dezmembramintele dreptului de proprietate, drepturi reale de garanție și sarcini	Referințe
NU SUNT	

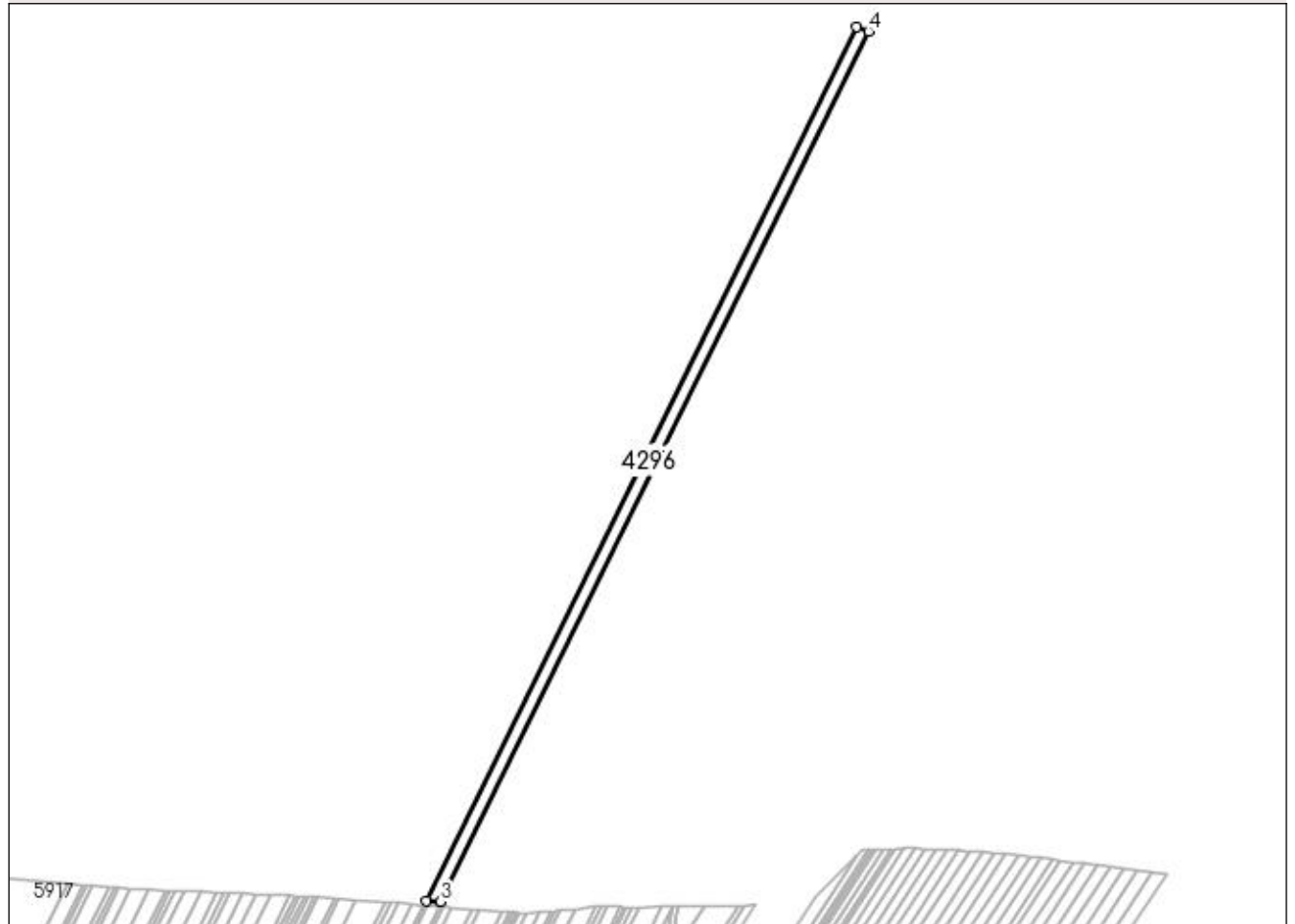
Anexa Nr. 1 La Partea I

Teren

Nr cadastral	Suprafața (mp)*	Observații / Referințe
	7.545	

* Suprafața este determinată în planul de proiecție Stereo 70.

DETALII LINIARE IMOBIL



Date referitoare la teren

Crt	Categorie folosință	Intra vilan	Suprafața (mp)	Tarla	Parcelă	Nr. topo	Observații / Referințe
1	arabil	NU	7.545	48	30	-	

Lungime Segmente

1) Valorile lungimilor segmentelor sunt obținute din proiecție în plan.

Punct început	X / Y	Punct sfârșit	X / Y	Lungime segment (** (m)
1	428.226,431 301.645,182	2	427.886,399 300.954,236	770.083
2	427.886,399 300.954,236	3	427.896,924 300.953,398	10.558
3	427.896,924 300.953,398	4	428.235,824 301.642,043	767.519
4	428.235,824 301.642,043	1	428.226,431 301.645,182	9.904

**** Lungimile segmentelor sunt determinate în planul de proiecție Stereo 70 și sunt rotunjite la 1 milimetru.**

***** Distanța dintre puncte este formată din segmente cumulate ce sunt mai mici decât valoarea 1 milimetru.**

**DATE DESPRE IMOBILUL NR. 4297**

Oficiul de Cadastru și Publicitate Imobiliară DOLJ
Biroul de Cadastru și Publicitate Imobiliară Craiova

A. Partea I. Descrierea imobilului

TEREN Extravilan

Adresa: Jud. Dolj, TARLAUA 48, PARCELA 51

Nr. Crt	Nr cadastral Nr. topografic	Suprafața* (mp)	Observații / Referințe
A1	30892	12.150	Sector cadastral:32 Teren neimpregmuit;

B. Partea II. Proprietari și acte

Inscrieri privitoare la dreptul de proprietate și alte drepturi reale		Referințe
53838 / 04/06/2013		
Act Notarial nr. contract de vanzare cumparare aut nr 2124, din 12/09/2007 emis de NP PEIA OFELIA;		
B1	Intabulare, drept de PROPRIETATE, dobandit prin Conventie, cota actuala 1/1, cota initiala 1/1 1) BADESCU ROMULUS FLORINEL 2) BADESCU MARIANA CAMELIA	A1

C. Partea III. SARCINI

Inscrieri privind dezmembramintele dreptului de proprietate, drepturi reale de garanție și sarcini		Referințe
98617 / 09/10/2013		
Act Notarial nr. contract ipoteca aut 1057, din 08/10/2013 emis de Bazgu Mariana;		
C1	Intabulare, drept de IPOTECA, Valoare:223370 RONsi celelalte obligatii de plata aferente creditului 1) SC AGRICOVER CREDIT IFN SA, CIF:999999999999, LIPSA CUI	A1
157961 / 18/10/2017		
Act Notarial nr. CONTRACT DE IPOTECA IMOBILIARA aut. nr. 1445, din 17/10/2017 emis de NP Bazgu Mariana;		
C2	Intabulare, drept de IPOTECA, Valoare:353570 RONse celelalte obligatii aferente creditului 1) SC AGRICOVER CREDIT IFN SA, CIF:999999999999, LIPSA CUI	A1
25247 / 11/02/2022		
Act Notarial nr. 174-contract de ipoteca, din 11/02/2022 emis de Bazgu Mariana;		
C3	Intabulare, drept de IPOTECA, Valoare:606140 RON, si celelalte obligatii de plata aferente creditului 1) SOCIETATEA AGRICOVER CREDIT IFN SA, CIF:22940237	A1

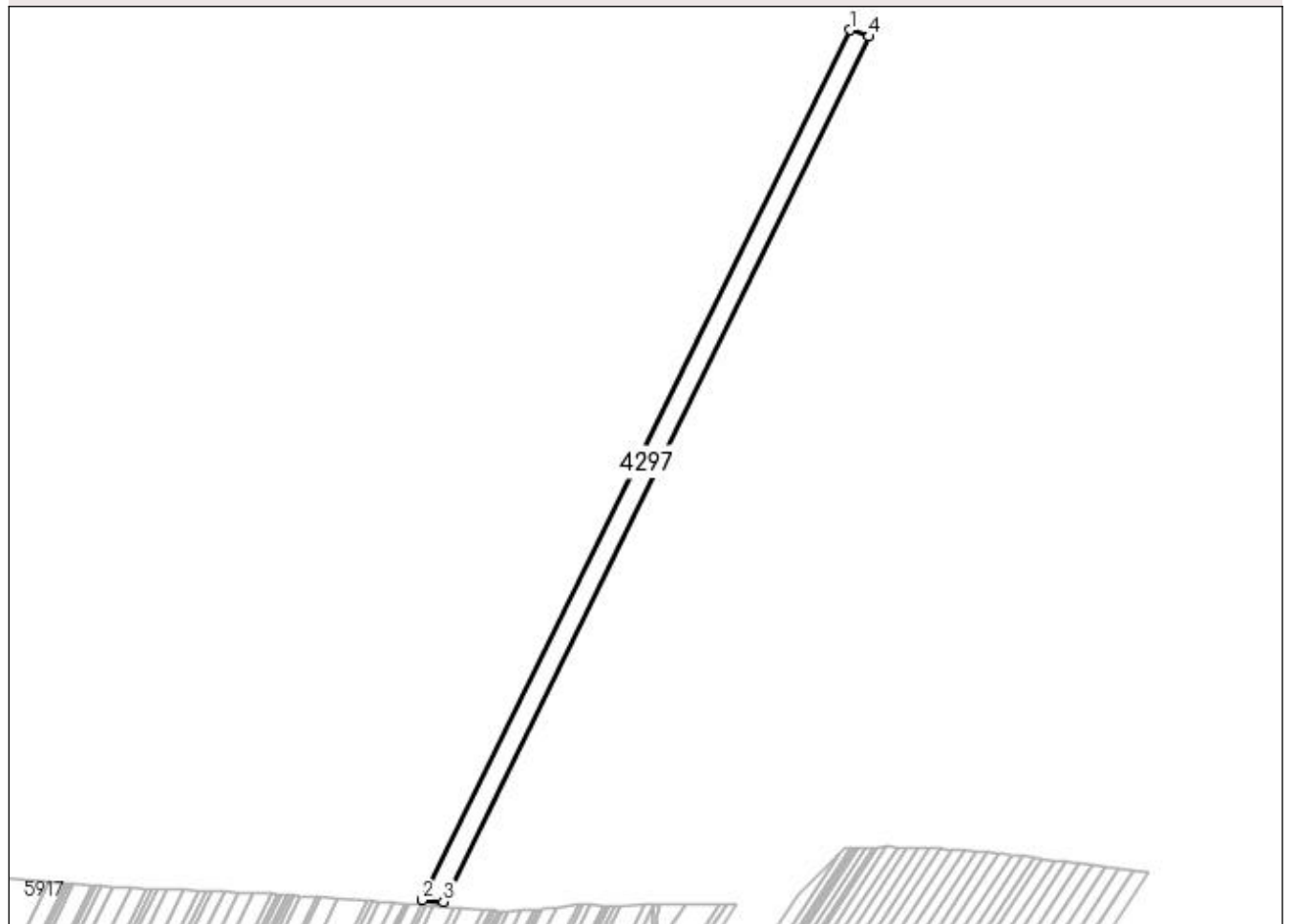
Anexa Nr. 1 La Partea I

Teren

Nr cadastral	Suprafața (mp)*	Observații / Referințe
30892	12.150	

* Suprafața este determinată în planul de proiecție Stereo 70.

DETALII LINIARE IMOBIL



Date referitoare la teren

Crt	Categorie folosință	Intra vilan	Suprafața (mp)	Tarla	Parcelă	Nr. topo	Observații / Referințe
1	arabil	NU	12.150	48	51	-	

Lungime Segmente

1) Valorile lungimilor segmentelor sunt obținute din proiecție în plan.

Punct început	X / Y	Punct sfârșit	X / Y	Lungime segment (** (m)
1	428.235,824 301.642,043	2	427.896,924 300.953,398	767.519
2	427.896,924 300.953,398	3	427.913,949 300.952,043	17.079
3	427.913,949 300.952,043	4	428.251,016 301.636,964	763.368
4	428.251,016 301.636,964	1	428.235,824 301.642,043	16.019

**** Lungimile segmentelor sunt determinate în planul de proiecție Stereo 70 și sunt rotunjite la 1 milimetru.**

***** Distanța dintre puncte este formată din segmente cumulate ce sunt mai mici decât valoarea 1 milimetru.**

**DATE DESPRE IMOBILUL NR. 4298**

Oficiul de Cadastru și Publicitate Imobiliară DOLJ
Biroul de Cadastru și Publicitate Imobiliară Craiova

A. Partea I. Descrierea imobilului

TEREN Extravilan

Adresa: Jud. Dolj, T48 P52

Nr. Crt	Nr cadastral Nr. topografic	Suprafața* (mp)	Observații / Referințe
A1		3.762	Sector cadastral:32 Teren neimprejmuit;

B. Partea II. Proprietari și acte

Inscrieri privitoare la dreptul de proprietate și alte drepturi reale	Referințe
/	
Act Administrativ nr. TDP 102-9566, din 05/08/1993 emis de CJSDPAT DOLJ;	
B1	A1
Intabulare, drept de PROPRIETATE, dobandit prin Constituire, cota actuala 1/1, cota initiala 1/1 1) PÎRVU ION, LIPSA CNP	

C. Partea III. SARCINI .

Inscrieri privind dezmembramintele dreptului de proprietate, drepturi reale de garanție și sarcini	Referințe
NU SUNT	

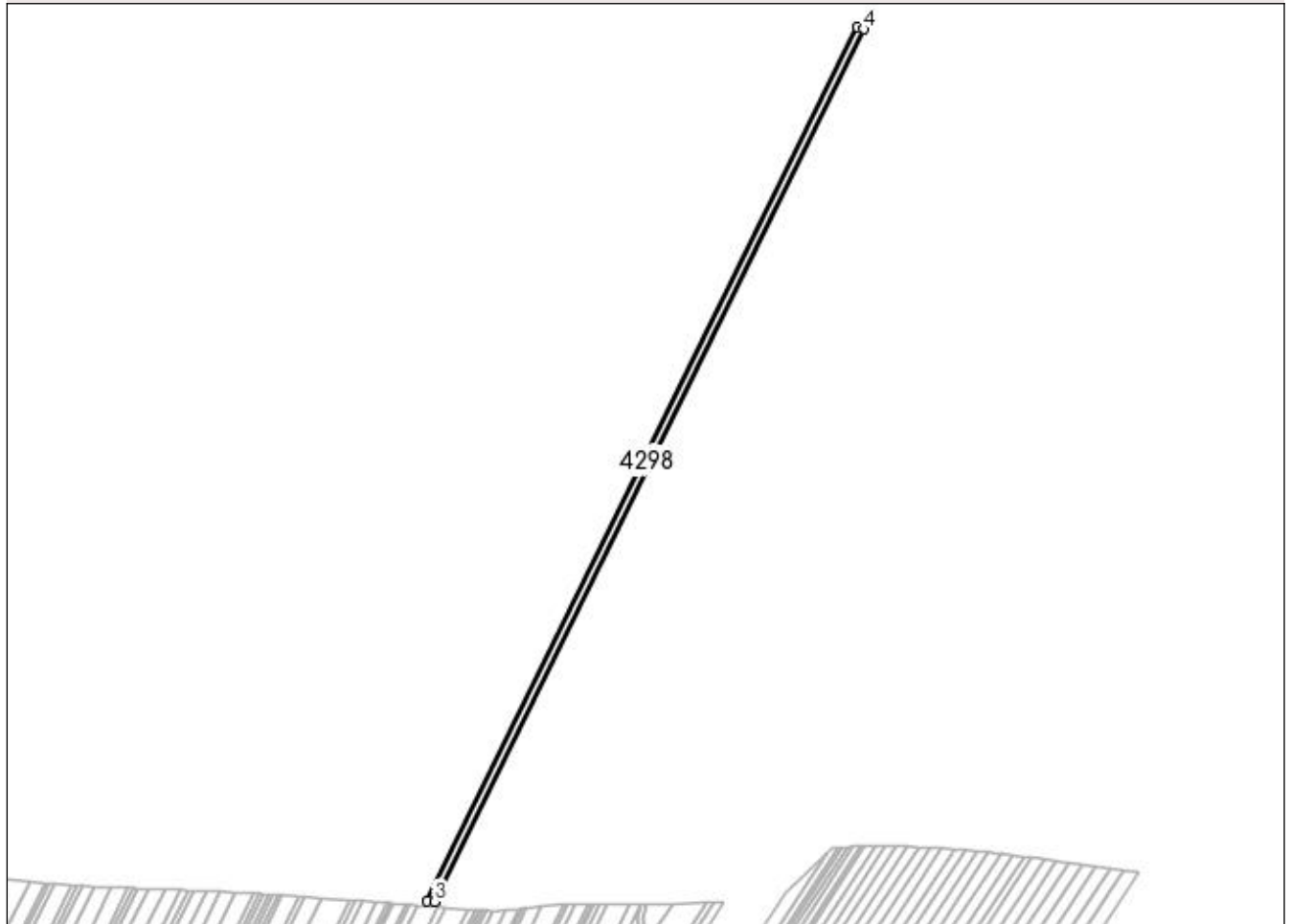
Anexa Nr. 1 La Partea I

Teren

Nr cadastral	Suprafața (mp)*	Observații / Referințe
	3.762	

* Suprafața este determinată în planul de proiecție Stereo 70.

DETALII LINIARE IMOBIL



Date referitoare la teren

Crt	Categorie folosință	Intra vilan	Suprafața (mp)	Tarla	Parcelă	Nr. topo	Observații / Referințe
1	arabil	NU	3.762	48	52	-	

Lungime Segmente

1) Valorile lungimilor segmentelor sunt obținute din proiecție în plan.

Punct început	X / Y	Punct sfârșit	X / Y	Lungime segment (** (m)
1	428.251,016 301.636,964	2	427.913,949 300.952,043	763.368
2	427.913,949 300.952,043	3	427.919,239 300.951,622	5.307
3	427.919,239 300.951,622	4	428.255,736 301.635,386	762.078
4	428.255,736 301.635,386	1	428.251,016 301.636,964	4.977

**** Lungimile segmentelor sunt determinate în planul de proiecție Stereo 70 și sunt rotunjite la 1 milimetru.**

***** Distanța dintre puncte este formată din segmente cumulate ce sunt mai mici decât valoarea 1 milimetru.**

**DATE DESPRE IMOBILUL NR. 4299**

Oficiul de Cadastru și Publicitate Imobiliară DOLJ
Biroul de Cadastru și Publicitate Imobiliară Craiova

A. Partea I. Descrierea imobilului

TEREN Extravilan

Adresa: Jud. Dolj, TARLAUA 48, PARCELA 13

Nr. Crt	Nr cadastral Nr. topografic	Suprafața* (mp)	Observații / Referințe
A1	30894	622	Sector cadastral:32 Teren neimprejmit;

B. Partea II. Proprietari și acte

Inscrieri privitoare la dreptul de proprietate și alte drepturi reale		Referințe
81835 / 03/05/2022		
Act Notarial nr. act de partaj voluntar aut. 672, din 09/04/2014 emis de BNP DOINA FAURAR (act administrativ nr TDP. 166-2566 din 04.11.1993, emis de COMISIA JUDETEANA DOLJ;act notarial nr C.M. nr. 38 din 09.04.2014, emis de BNP DOINA FAURAR);		
B1	Intabulare, drept de PROPRIETATE, dobandit prin lesire Din Indiviziune, cota actuala 1/1, cota initiala 1/1 1) CÎRSTEA STELA-LENUȚA	A1

C. Partea III. SARCINI .

Inscrieri privind dezmembramintele dreptului de proprietate, drepturi reale de garanție și sarcini	Referințe
NU SUNT	

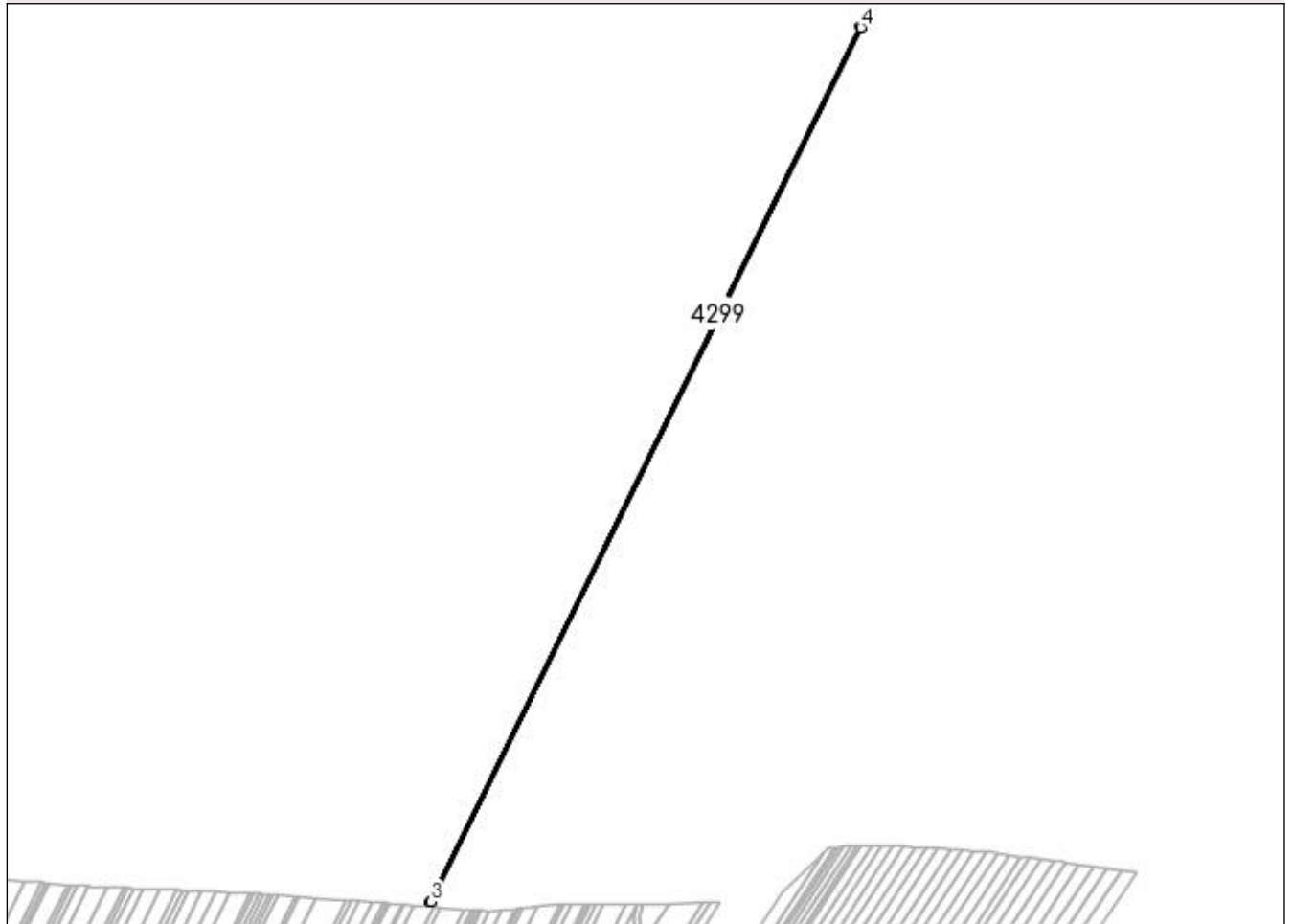
Anexa Nr. 1 La Partea I

Teren

Nr cadastral	Suprafața (mp)*	Observații / Referințe
30894	622	

* Suprafața este determinată în planul de proiecție Stereo 70.

DETALII LINIARE IMOBIL



Date referitoare la teren

Crt	Categorie folosință	Intra vilan	Suprafața (mp)	Tarla	Parcelă	Nr. topo	Observații / Referințe
1	arabil	NU	622	48	13	-	

Lungime Segmente

1) Valorile lungimilor segmentelor sunt obținute din proiecție în plan.

Punct început	X / Y	Punct sfârșit	X / Y	Lungime segment (** (m)
1	428.255,736 301.635,386	2	427.919,239 300.951,622	762.078
2	427.919,239 300.951,622	3	427.920,114 300.951,552	0.878
3	427.920,114 300.951,552	4	428.256,518 301.635,125	761.866
4	428.256,518 301.635,125	1	428.255,736 301.635,386	0.824

**** Lungimile segmentelor sunt determinate în planul de proiecție Stereo 70 și sunt rotunjite la 1 milimetru.**

***** Distanța dintre puncte este formată din segmente cumulate ce sunt mai mici decât valoarea 1 milimetru.**

**DATE DESPRE IMOBILUL NR. 4300**

Oficiul de Cadastru și Publicitate Imobiliară DOLJ
Biroul de Cadastru și Publicitate Imobiliară Craiova

A. Partea I. Descrierea imobilului

TEREN Extravilan

Adresa: Jud. Dolj, TARLAUA 48, PARCELA 54

Nr. Crt	Nr cadastral Nr. topografic	Suprafața* (mp)	Observații / Referințe
A1	30895	4.223	Sector cadastral:32 Teren neimprejmuit;

B. Partea II. Proprietari și acte

Inscrieri privitoare la dreptul de proprietate și alte drepturi reale		Referințe
9166 / 26/01/2016		
Act Notarial nr. CONTRACT DE VANZARE AUT 179, din 25/01/2016 emis de NP Faurar Virgil Claudiu (Incheiere de rectificare nr.29/04.02.2016 NP Faurar Claudiu Virgil);		
B1	Intabulare, drept de PROPRIETATE, dobândit prin Conventie, cota actuala 1/1, cota initiala 1/1 1) VASILE ELVIRA 2) VASILE NICOLAE	A1

C. Partea III. SARCINI .

Inscrieri privind dezmembramintele dreptului de proprietate, drepturi reale de garanție și sarcini	Referințe
NU SUNT	

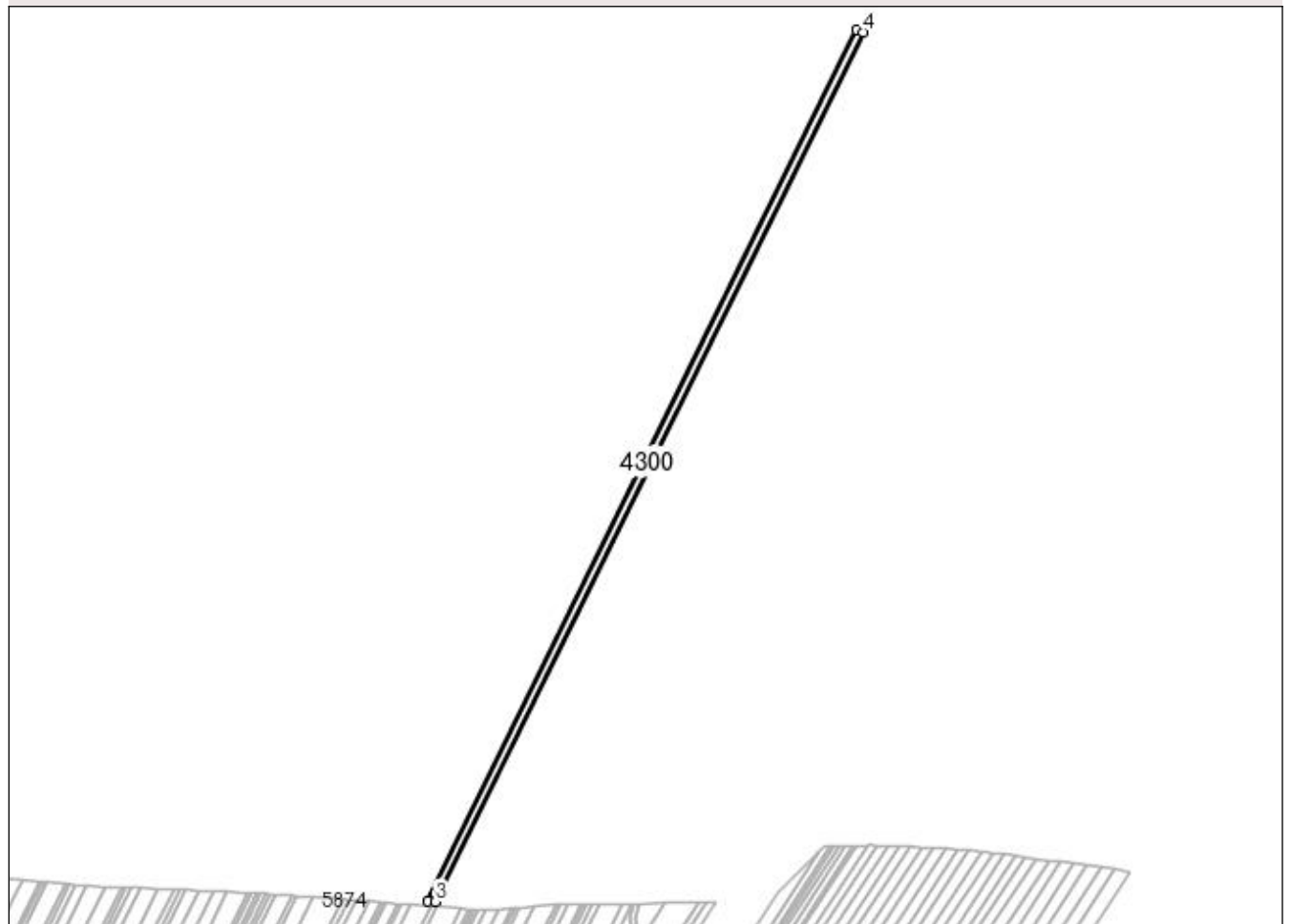
Anexa Nr. 1 La Partea I

Teren

Nr cadastral	Suprafața (mp)*	Observații / Referințe
30895	4.223	

* Suprafața este determinată în planul de proiecție Stereo 70.

DETALII LINIARE IMOBIL



Date referitoare la teren

Crt	Categorie folosință	Intra vilan	Suprafața (mp)	Tarla	Parcelă	Nr. topo	Observații / Referințe
1	arabil	NU	4.223	48	54	-	

Lungime Segmente

1) Valorile lungimilor segmentelor sunt obținute din proiecție în plan.

Punct început	X / Y	Punct sfârșit	X / Y	Lungime segment (** (m)
1	428.256,518 301.635,125	2	427.920,114 300.951,552	761.866
2	427.920,114 300.951,552	3	427.926,065 300.951,079	5.97
3	427.926,065 300.951,079	4	428.261,828 301.633,35	760.415
4	428.261,828 301.633,35	1	428.256,518 301.635,125	5.599

**** Lungimile segmentelor sunt determinate în planul de proiecție Stereo 70 și sunt rotunjite la 1 milimetru.**

***** Distanța dintre puncte este formată din segmente cumulate ce sunt mai mici decât valoarea 1 milimetru.**

**DATE DESPRE IMOBILUL NR. 4301**

Oficiul de Cadastru și Publicitate Imobiliară DOLJ
Biroul de Cadastru și Publicitate Imobiliară Craiova

A. Partea I. Descrierea imobilului

TEREN Extravilan

Adresa: Jud. Dolj, T48 P55

Nr. Crt	Nr cadastral Nr. topografic	Suprafața* (mp)	Observații / Referințe
A1		13.651	Sector cadastral:32 Teren neimprejmuit;

B. Partea II. Proprietari și acte

Inscrieri privitoare la dreptul de proprietate și alte drepturi reale	Referințe
/	
Act Administrativ nr. TDP 1192-1364, din 16/02/1998 emis de CJSDPAT DOLJ;	
B1	A1
Intabulare, drept de PROPRIETATE, dobândit prin Reconstituire, cota actuala 1/1, cota initiala 1/1	
1) ZAMFIRESCU ZDRAVCA, LIPSA CNP	
2) ZAMFIRESCU VICTOR, LIPSA CNP	

C. Partea III. SARCINI .

Inscrieri privind dezmembramintele dreptului de proprietate, drepturi reale de garanție și sarcini	Referințe
NU SUNT	

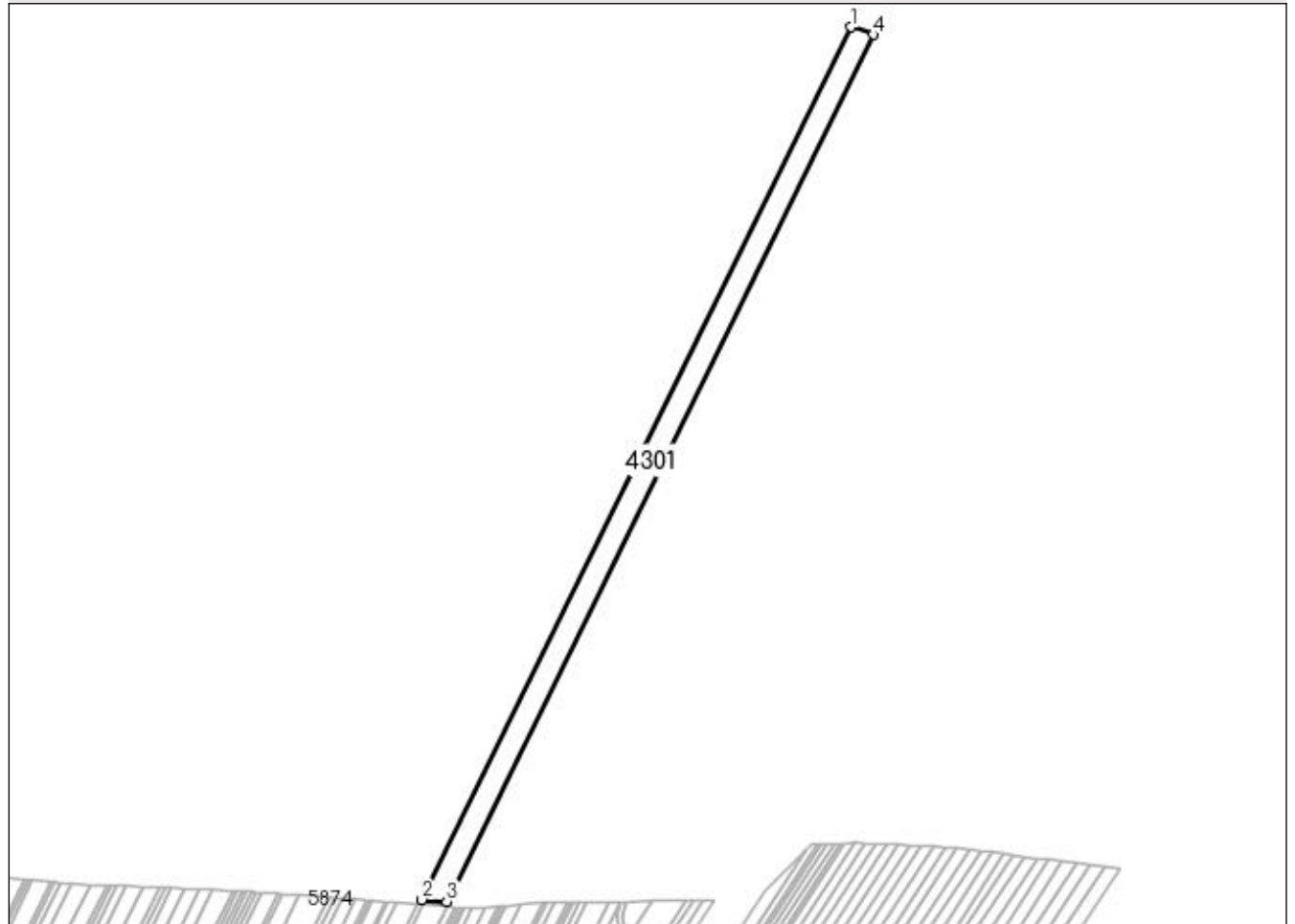
Anexa Nr. 1 La Partea I

Teren

Nr cadastral	Suprafața (mp)*	Observații / Referințe
	13.651	

* Suprafața este determinată în planul de proiecție Stereo 70.

DETALII LINIARE IMOBIL



Date referitoare la teren

Crt	Categorie folosință	Intra vilan	Suprafața (mp)	Tarla	Parcelă	Nr. topo	Observații / Referințe
1	arabil	NU	13.651	48	55	-	

Lungime Segmente

1) Valorile lungimilor segmentelor sunt obținute din proiecție în plan.

Punct început	X / Y	Punct sfârșit	X / Y	Lungime segment (** (m)
1	428.261,828 301.633,35	2	427.926,065 300.951,079	760.415
2	427.926,065 300.951,079	3	427.945,379 300.949,541	19.375
3	427.945,379 300.949,541	4	428.279,063 301.627,589	755.708
4	428.279,063 301.627,589	1	428.261,828 301.633,35	18.172

**** Lungimile segmentelor sunt determinate în planul de proiecție Stereo 70 și sunt rotunjite la 1 milimetru.**

***** Distanța dintre puncte este formată din segmente cumulate ce sunt mai mici decât valoarea 1 milimetru.**

**DATE DESPRE IMOBILUL NR. 4302**

Oficiul de Cadastru și Publicitate Imobiliară DOLJ
Biroul de Cadastru și Publicitate Imobiliară Craiova

A. Partea I. Descrierea imobilului

TEREN Extravilan

Adresa: Jud. Dolj, T48 P56

Nr. Crt	Nr cadastral Nr. topografic	Suprafața* (mp)	Observații / Referințe
A1		10.260	Sector cadastral:32 Teren neimprejmuit;

B. Partea II. Proprietari și acte

Inscrieri privitoare la dreptul de proprietate și alte drepturi reale	Referințe
/	
Act Administrativ nr. TDP 1194-1364, din 18/02/1998 emis de CJSDPAT DOLJ;	
B1	A1
Intabulare, drept de PROPRIETATE, dobandit prin Reconstituire, cota actuala 1/1, cota initiala 1/1 1) FLOREA GHEORGHİȚA, LIPSA CNP	

C. Partea III. SARCINI .

Inscrieri privind dezmembramintele dreptului de proprietate, drepturi reale de garanție și sarcini	Referințe
NU SUNT	

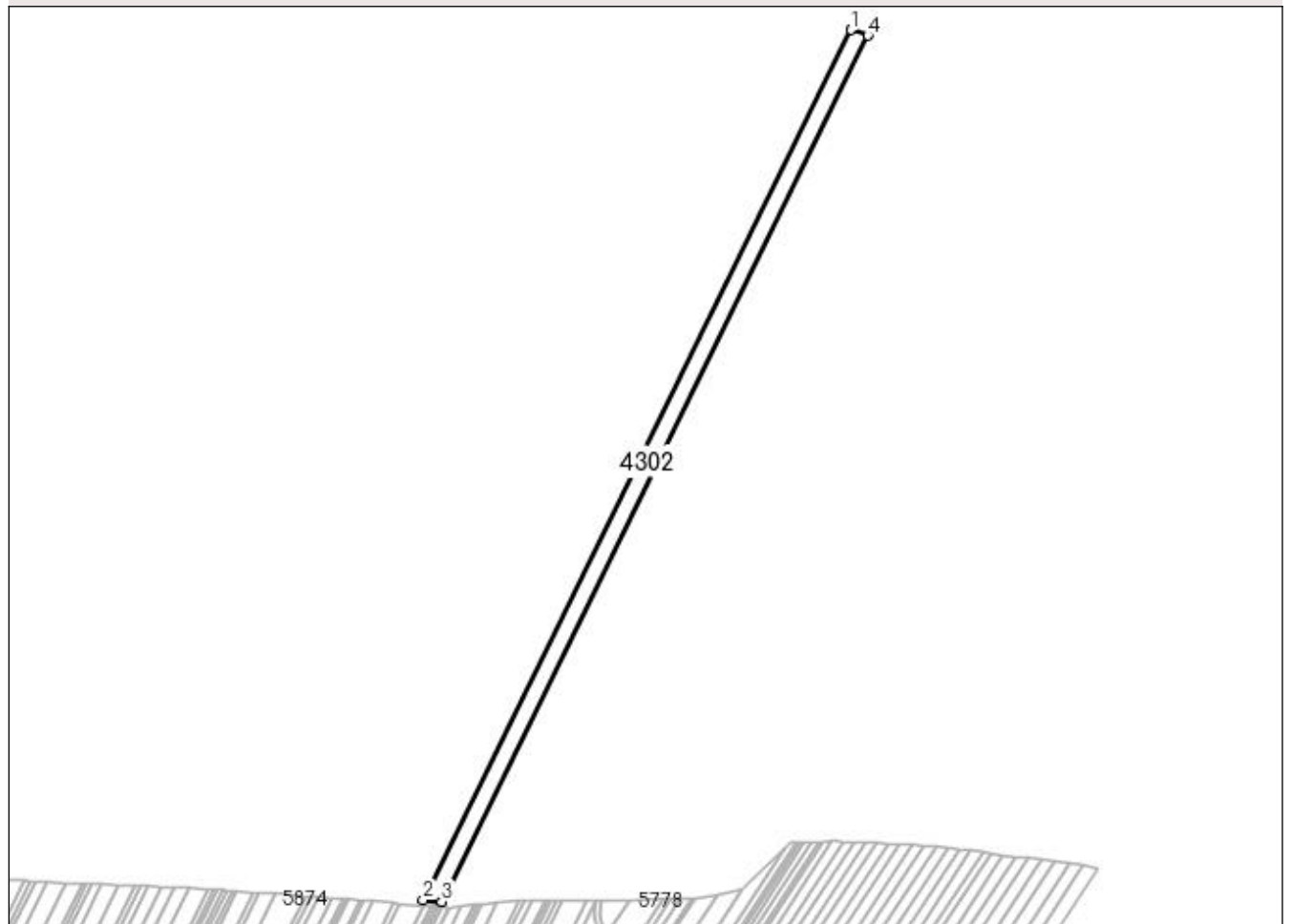
Anexa Nr. 1 La Partea I

Teren

Nr cadastral	Suprafața (mp)*	Observații / Referințe
	10.260	

* Suprafața este determinată în planul de proiecție Stereo 70.

DETALII LINIARE IMOBIL



Date referitoare la teren

Crt	Categorie folosință	Intra vilan	Suprafața (mp)	Tarla	Parcelă	Nr. topo	Observații / Referințe
1	arabil	NU	10.260	48	56	-	

Lungime Segmente

1) Valorile lungimilor segmentelor sunt obținute din proiecție în plan.

Punct început	X / Y	Punct sfârșit	X / Y	Lungime segment (** (m)
1	428.279,063 301.627,589	2	427.945,379 300.949,541	755.708
2	427.945,379 300.949,541	3	427.959,974 300.948,38	14.641
3	427.959,974 300.948,38	4	428.292,088 301.623,235	752.15
4	428.292,088 301.623,235	1	428.279,063 301.627,589	13.733

**** Lungimile segmentelor sunt determinate în planul de proiecție Stereo 70 și sunt rotunjite la 1 milimetru.**

***** Distanța dintre puncte este formată din segmente cumulate ce sunt mai mici decât valoarea 1 milimetru.**

**DATE DESPRE IMOBILUL NR. 4303**

Oficiul de Cadastru și Publicitate Imobiliară DOLJ
Biroul de Cadastru și Publicitate Imobiliară Craiova

A. Partea I. Descrierea imobilului

TEREN Extravilan

Adresa: Jud. Dolj, T48 P57

Nr. Crt	Nr cadastral Nr. topografic	Suprafața* (mp)	Observații / Referințe
A1	30898	19.068	Sector cadastral:32 Teren neimprejmut;

B. Partea II. Proprietari și acte

Inscrieri privitoare la dreptul de proprietate și alte drepturi reale		Referințe
53831 / 04/06/2013		
Act Notarial nr. cvc aut nr 1229, din 26/05/2006 emis de NP PEIA OFELIA;		
B1	Intabulare, drept de PROPRIETATE, dobandit prin Conventie, cota actuala 1/1, cota initiala 1/1 1) BADESCU ROMULUS FLORINEL 2) BADESCU MARIANA CECILIA, LIPSA CNP	A1

C. Partea III. SARCINI

Inscrieri privind dezmembramintele dreptului de proprietate, drepturi reale de garanție și sarcini		Referințe
98595 / 09/10/2013		
Act Notarial nr. Contract de ipoteca imobiliara aut. nr. 1057, din 08/10/2013 emis de NP Bazgu Mariana;		
C1	Intabulare, drept de IPOTECA, Valoare:223370 RONsi celelalte obligatii aferente creditului 1) SC AGRICOVER CREDIT IFN SA, CIF:22940237	A1
157933 / 18/10/2017		
Act Notarial nr. CONTRACT DE IPOTECA IMOBILIARA aut nr 1445, din 17/10/2017 emis de Bazgu Mariana;		
C2	Intabulare, drept de IPOTECA, Valoare:353570 RON+ celelalte obligatii de plata aferente creditului 1) SC AGRICOVER CREDIT IFN SA, CIF:22940237	A1
25289 / 11/02/2022		
Act Notarial nr. contract de ipoteca AUT. 174, din 11/02/2022 emis de Bazgu Mariana;		
C3	Intabulare, drept de IPOTECA, Valoare:606140 RONsi celelalte obligatii de plata aferente creditului 1) SC AGRICOVER CREDIT IFN SA, CIF:22940237	A1

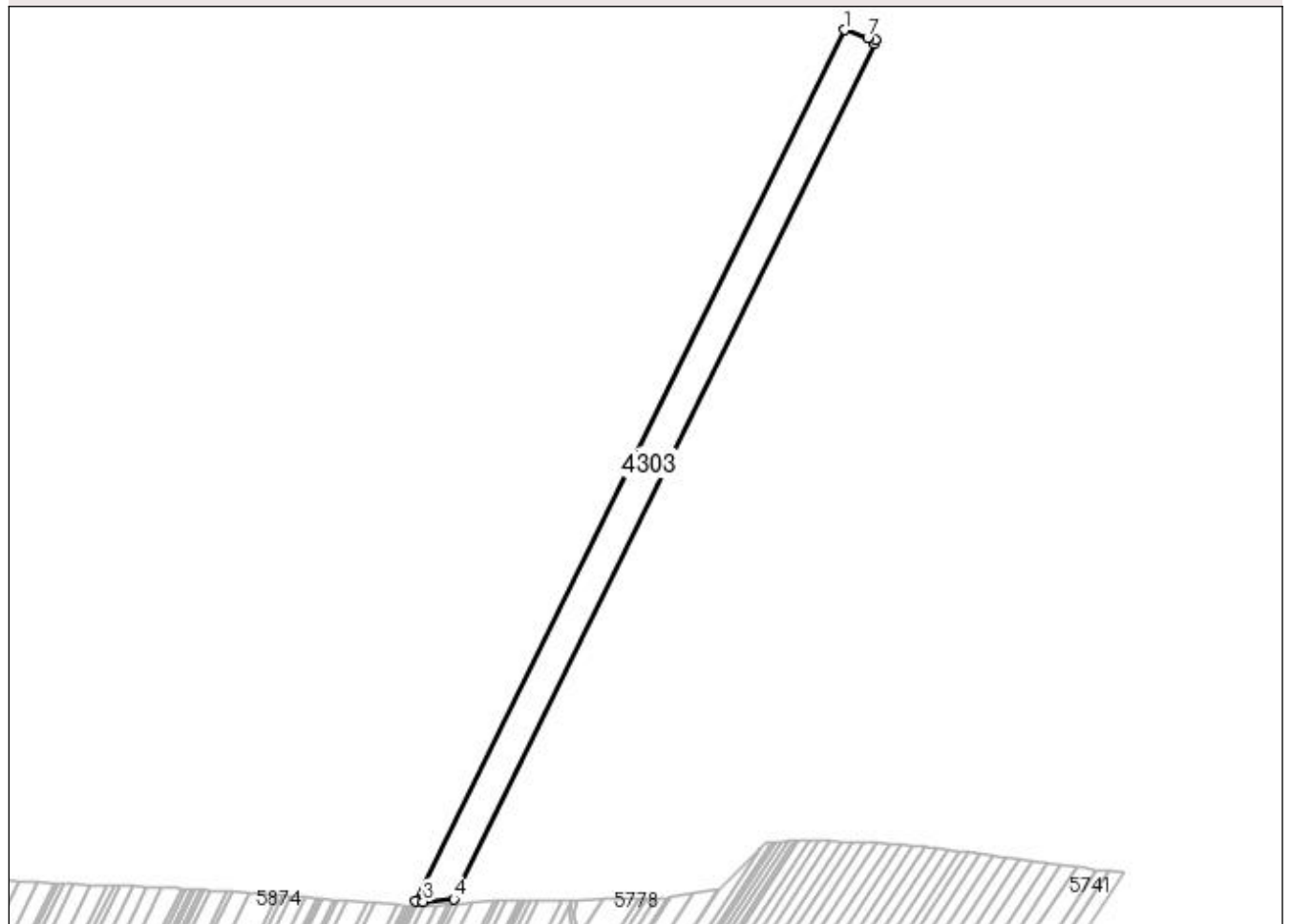
Anexa Nr. 1 La Partea I

Teren

Nr cadastral	Suprafața (mp)*	Observații / Referințe
30898	19.068	

* Suprafața este determinată în planul de proiecție Stereo 70.

DETALII LINIARE IMOBIL



Date referitoare la teren

Crt	Categorie folosință	Intra vilan	Suprafața (mp)	Tarla	Parcelă	Nr. topo	Observații / Referințe
1	arabil	NU	19.068	48	57	-	

Lungime Segmente

1) Valorile lungimilor segmentelor sunt obținute din proiecție în plan.

Punct început	X / Y	Punct sfârșit	X / Y	Lungime segment (** (m)
1	428.292,088 301.623,235	2	427.959,974 300.948,38	752.15
2	427.959,974 300.948,38	3	427.965,495 300.947,94	5.539
3	427.965,495 300.947,94	4	427.989,237 300.950,035	23.834
4	427.989,237 300.950,035	5	428.315,253 301.612,501	738.341
5	428.315,253 301.612,501	6	428.315,692 301.615,152	2.687

Punct început	X / Y	Punct sfârșit	X / Y	Lungime segment (** (m)
6	428.315,692 301.615,152	7	428.310,049 301.617,231	6.014
7	428.310,049 301.617,231	1	428.292,088 301.623,235	18.938

** Lungimile segmentelor sunt determinate în planul de proiecție Stereo 70 și sunt rotunjite la 1 milimetru.

*** Distanța dintre puncte este formată din segmente cumulate ce sunt mai mici decât valoarea 1 milimetru.

**DATE DESPRE IMOBILUL NR. 4304**

Oficiul de Cadastru și Publicitate Imobiliară DOLJ
Biroul de Cadastru și Publicitate Imobiliară Craiova

A. Partea I. Descrierea imobilului

TEREN Extravilan

Adresa: Jud. Dolj, T48 P58

Nr. Crt	Nr cadastral Nr. topografic	Suprafața* (mp)	Observații / Referințe
A1		14.569	Sector cadastral:32 Teren neimprejmuit;

B. Partea II. Proprietari și acte

Inscrieri privitoare la dreptul de proprietate și alte drepturi reale	Referințe
/	
Act Administrativ nr. TDP 20325, din 22/01/2018 emis de CJSDPAT DOLJ;	
B1	A1
Intabulare, drept de PROPRIETATE, dobândit prin Reconstituire, cota actuala 1/1, cota initiala 1/1 1) ANUȚA PACHE, LIPSA CNP	

C. Partea III. SARCINI .

Inscrieri privind dezmembramintele dreptului de proprietate, drepturi reale de garanție și sarcini	Referințe
NU SUNT	

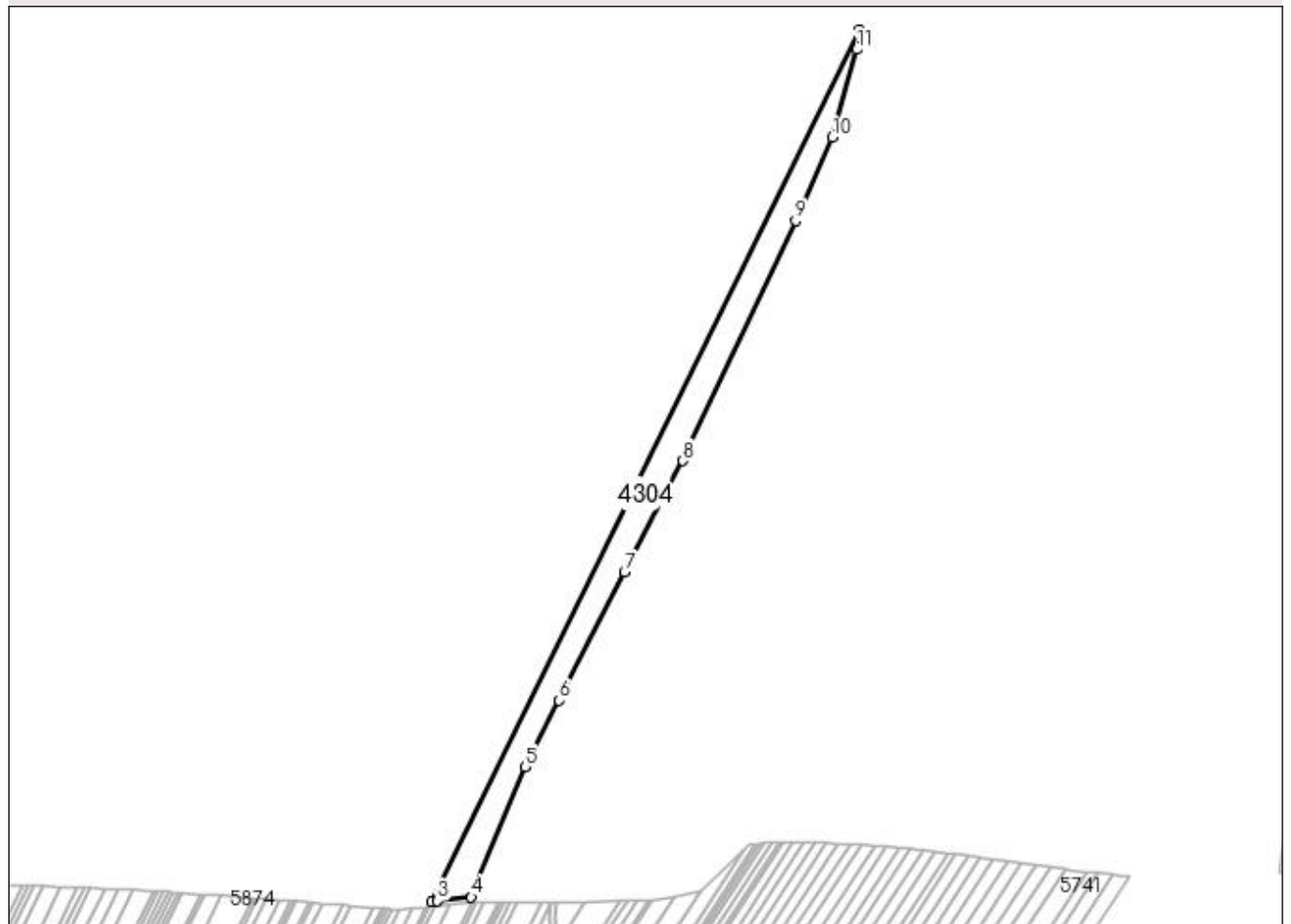
Anexa Nr. 1 La Partea I

Teren

Nr cadastral	Suprafața (mp)*	Observații / Referințe
	14.569	

* Suprafața este determinată în planul de proiecție Stereo 70.

DETALII LINIARE IMOBIL



Date referitoare la teren

Crt	Categorie folosință	Intravilan	Suprafața (mp)	Tarla	Parcelă	Nr. topo	Observații / Referințe
1	arabil	NU	14.569	48	58	-	

Lungime Segmente

1) Valorile lungimilor segmentelor sunt obținute din proiecție în plan.

Punct început	X / Y	Punct sfârșit	X / Y	Lungime segment (** (m)
1	428.315,253 301.612,501	2	427.989,237 300.950,035	738.341
2	427.989,237 300.950,035	3	427.993,952 300.950,451	4.733
3	427.993,952 300.950,451	4	428.019,723 300.953,559	25.958
4	428.019,723 300.953,559	5	428.060,508 301.052,518	107.034
5	428.060,508 301.052,518	6	428.086,635 301.102,813	56.676

Punct început	X / Y	Punct sfârșit	X / Y	Lungime segment (** (m)
6	428.086,635 301.102,813	7	428.136,216 301.200,424	109.481
7	428.136,216 301.200,424	8	428.180,552 301.285,04	95.528
8	428.180,552 301.285,04	9	428.266,363 301.467,36	201.505
9	428.266,363 301.467,36	10	428.294,013 301.530,876	69.273
10	428.294,013 301.530,876	11	428.312,794 301.597,635	69.35
11	428.312,794 301.597,635	1	428.315,253 301.612,501	15.068

** Lungimile segmentelor sunt determinate în planul de proiecție Stereo 70 și sunt rotunjite la 1 milimetru.

*** Distanța dintre puncte este formată din segmente cumulate ce sunt mai mici decât valoarea 1 milimetru.

**DATE DESPRE IMOBILUL NR. 4305**

Oficiul de Cadastru și Publicitate Imobiliară DOLJ
Biroul de Cadastru și Publicitate Imobiliară Craiova

A. Partea I. Descrierea imobilului

TEREN Extravilan

Adresa: Jud. Dolj, T48 P59

Nr. Crt	Nr cadastral Nr. topografic	Suprafața* (mp)	Observații / Referințe
A1		8.658	Sector cadastral:32 Teren neimprijmit;

B. Partea II. Proprietari și acte

Inscrieri privitoare la dreptul de proprietate și alte drepturi reale		Referințe
/		
Act Administrativ nr. TDP 66-59434, din 29/07/1993 emis de CJSDPAT DOLJ;		
B1	Intabulare, drept de PROPRIETATE, dobandit prin Reconstituire, cota actuala 1/1, cota initiala 1/1 1) FLOREA MARIA, LIPSA CNP	A1
Act Notarial nr. 1918, din 30/04/2013 emis de BNP DOINA FAURAR;		
B2	Se notează antecontractul de vânzare cumpărare 1918/30.04.2013 încheiat la BNP Doina Făurar între promitentul vânzător Florea Maria și promitentul cumpărător Marinescu Iulian, cota actuala 1/1, cota initiala 1/1	A1

C. Partea III. SARCINI .

Inscrieri privind dezmembramintele dreptului de proprietate, drepturi reale de garanție și sarcini	Referințe
NU SUNT	

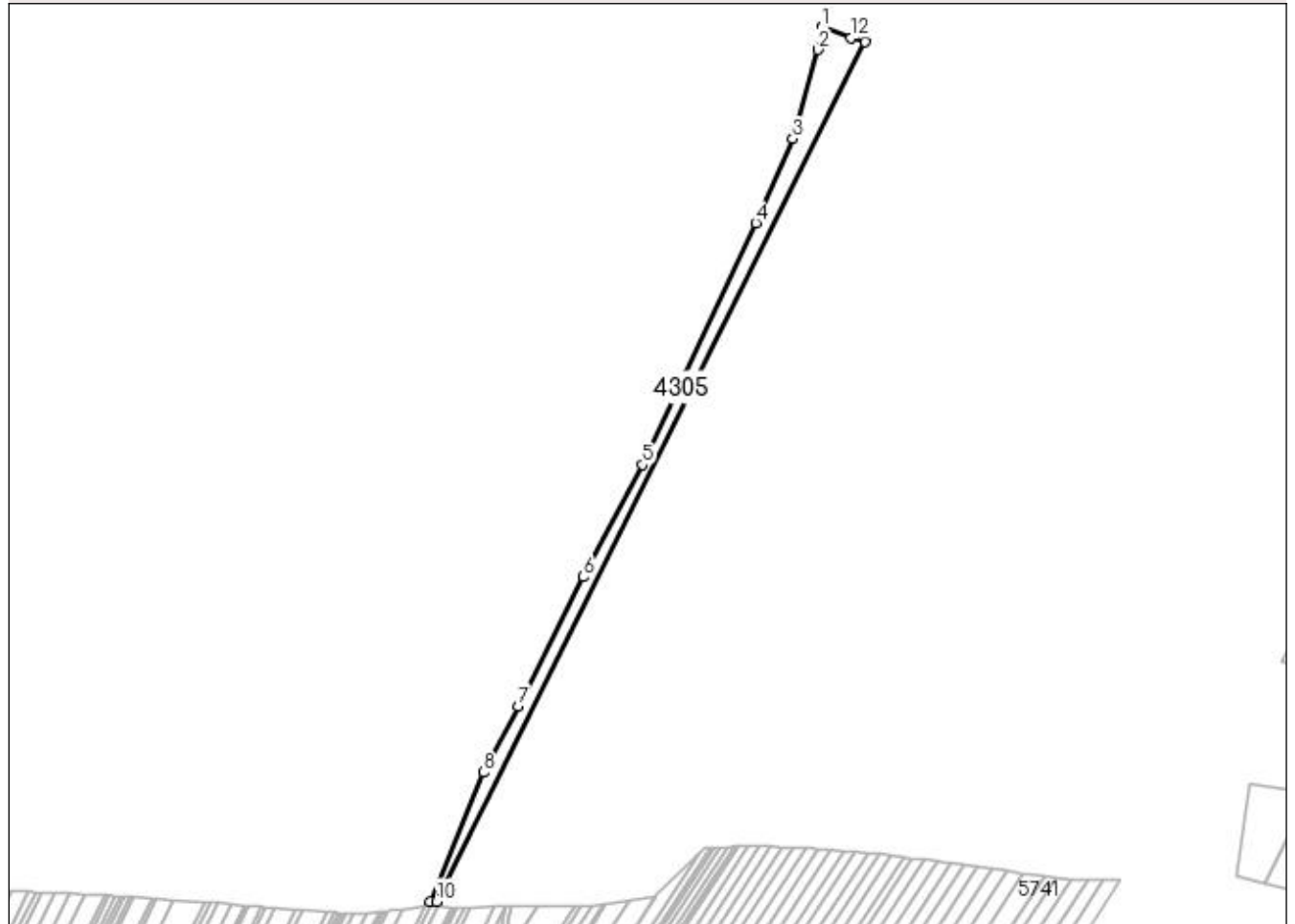
Anexa Nr. 1 La Partea I

Teren

Nr cadastral	Suprafața (mp)*	Observații / Referințe
	8.658	

* Suprafața este determinată în planul de proiecție Stereo 70.

DETALII LINIARE IMOBIL



Date referitoare la teren

Crt	Categorie folosință	Intravilan	Suprafața (mp)	Tarla	Parcelă	Nr. topo	Observații / Referințe
1	arabil	NU	8.658	48	59	-	

Lungime Segmente

1) Valorile lungimilor segmentelor sunt obținute din proiecție în plan.

Punct început	X / Y	Punct sfârșit	X / Y	Lungime segment (** (m)
1	428.319,513 301.613,744	2	428.316,704 301.596,764	17.211
2	428.316,704 301.596,764	3	428.297,79 301.529,53	69.844
3	428.297,79 301.529,53	4	428.270,007 301.465,71	69.605
4	428.270,007 301.465,71	5	428.184,134 301.283,26	201.649
5	428.184,134 301.283,26	6	428.139,771 301.198,59	95.588

Punct început	X / Y	Punct sfârșit	X / Y	Lungime segment (** (m)
6	428.139,771 301.198,59	7	428.090,193 301.100,985	109.475
7	428.090,193 301.100,985	8	428.064,139 301.050,831	56.518
8	428.064,139 301.050,831	9	428.024,008 300.953,457	105.319
9	428.024,008 300.953,457	10	428.028,639 300.953,347	4.632
10	428.028,639 300.953,347	11	428.352,154 301.602,498	725.299
11	428.352,154 301.602,498	12	428.341,529 301.605,632	11.078
12	428.341,529 301.605,632	1	428.319,513 301.613,744	23.463

** Lungimile segmentelor sunt determinate în planul de proiecție Stereo 70 și sunt rotunjite la 1 milimetru.

*** Distanța dintre puncte este formată din segmente cumulate ce sunt mai mici decât valoarea 1 milimetru.

**DATE DESPRE IMOBILUL NR. 4306**

Oficiul de Cadastru și Publicitate Imobiliară DOLJ
Biroul de Cadastru și Publicitate Imobiliară Craiova

A. Partea I. Descrierea imobilului

TEREN Extravilan

Adresa: Jud. Dolj, T48 P60

Nr. Crt	Nr cadastral Nr. topografic	Suprafața* (mp)	Observații / Referințe
A1		8.935	Sector cadastral:32 Teren neimprejmuit;

B. Partea II. Proprietari și acte

Inscrieri privitoare la dreptul de proprietate și alte drepturi reale	Referințe
/	
Act Administrativ nr. TDP 97-59434, din 05/08/1993 emis de CJSDPAT DOLJ;	
B1	A1
Intabulare, drept de PROPRIETATE, dobândit prin Reconstituire, cota actuala 1/1, cota initiala 1/1 1) ILIE AURICĂ, LIPSA CNP	

C. Partea III. SARCINI .

Inscrieri privind dezmembramintele dreptului de proprietate, drepturi reale de garanție și sarcini	Referințe
NU SUNT	

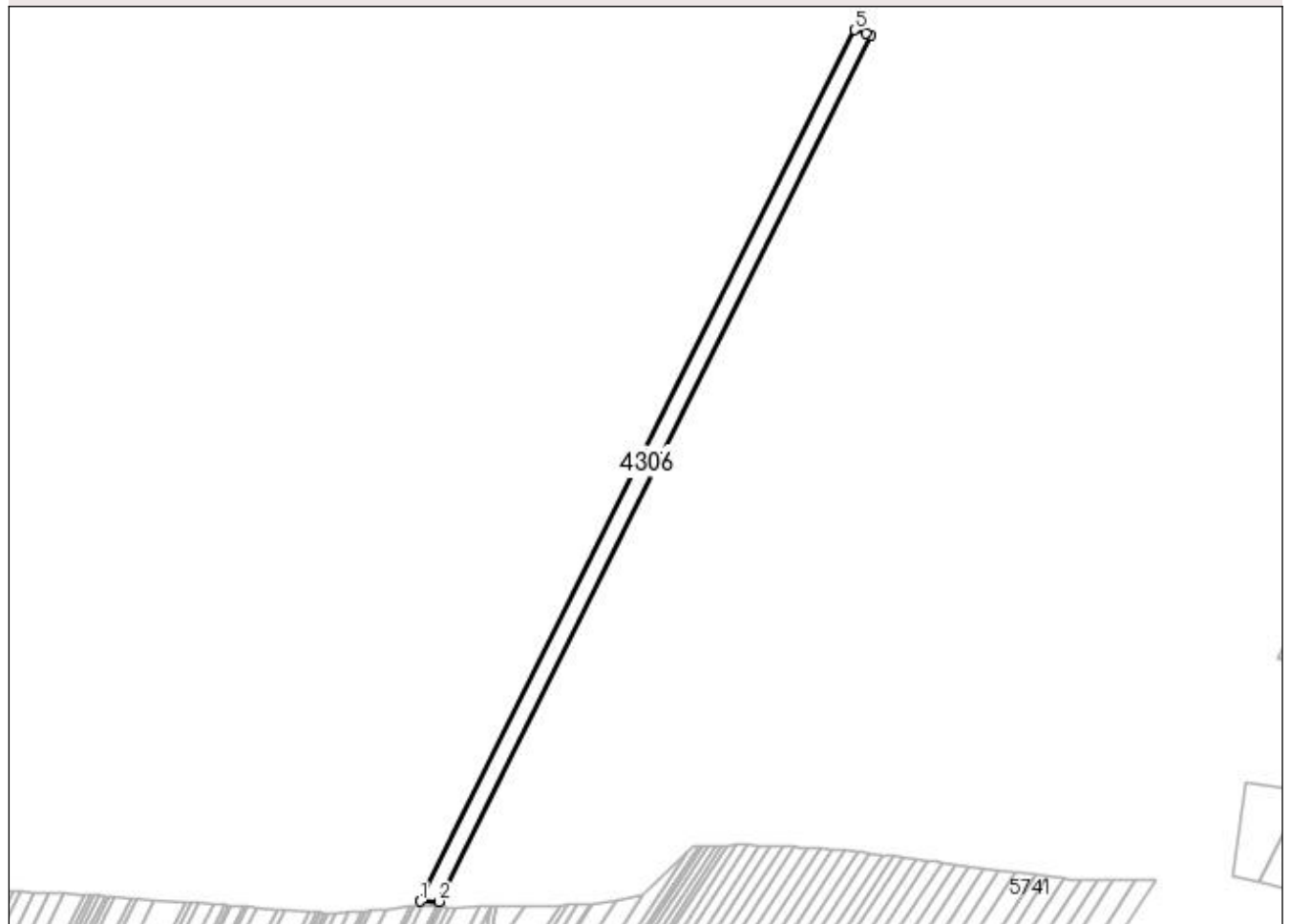
Anexa Nr. 1 La Partea I

Teren

Nr cadastral	Suprafața (mp)*	Observații / Referințe
	8.935	

* Suprafața este determinată în planul de proiecție Stereo 70.

DETALII LINIARE IMOBIL



Date referitoare la teren

Crt	Categorie folosință	Intravilan	Suprafața (mp)	Tarla	Parcelă	Nr. topo	Observații / Referințe
1	arabil	NU	8.935	48	60	-	

Lungime Segmente

1) Valorile lungimilor segmentelor sunt obținute din proiecție în plan.

Punct început	X / Y	Punct sfârșit	X / Y	Lungime segment (** (m)
1	428.028,639 300.953,347	2	428.042,276 300.953,023	13.641
2	428.042,276 300.953,023	3	428.364,136 301.598,852	721.588
3	428.364,136 301.598,852	4	428.361,06 301.599,871	3.24
4	428.361,06 301.599,871	5	428.352,154 301.602,498	9.285
5	428.352,154 301.602,498	1	428.028,639 300.953,347	725.299

**** Lungimile segmentelor sunt determinate în planul de proiecție Stereo 70 și sunt rotunjite la 1 milimetru.**

***** Distanța dintre puncte este formată din segmente cumulate ce sunt mai mici decât valoarea 1 milimetru.**

**DATE DESPRE IMOBILUL NR. 4307**

Oficiul de Cadastru și Publicitate Imobiliară DOLJ
Biroul de Cadastru și Publicitate Imobiliară Craiova

A. Partea I. Descrierea imobilului

TEREN Extravilan

Adresa: Jud. Dolj, T48 P61

Nr. Crt	Nr cadastral Nr. topografic	Suprafața* (mp)	Observații / Referințe
A1		4.700	Sector cadastral:32 Teren neimprejmuit;

B. Partea II. Proprietari și acte

Inscrieri privitoare la dreptul de proprietate și alte drepturi reale	Referințe
/	
Act Administrativ nr. TDP 126-9566, din 26/08/1993 emis de CJSDPAT DOLJ;	
B1	A1
Intabulare, drept de PROPRIETATE, dobandit prin Constituire, cota actuala 1/1, cota initiala 1/1 1) TONE ELENA, LIPSA CNP	

C. Partea III. SARCINI .

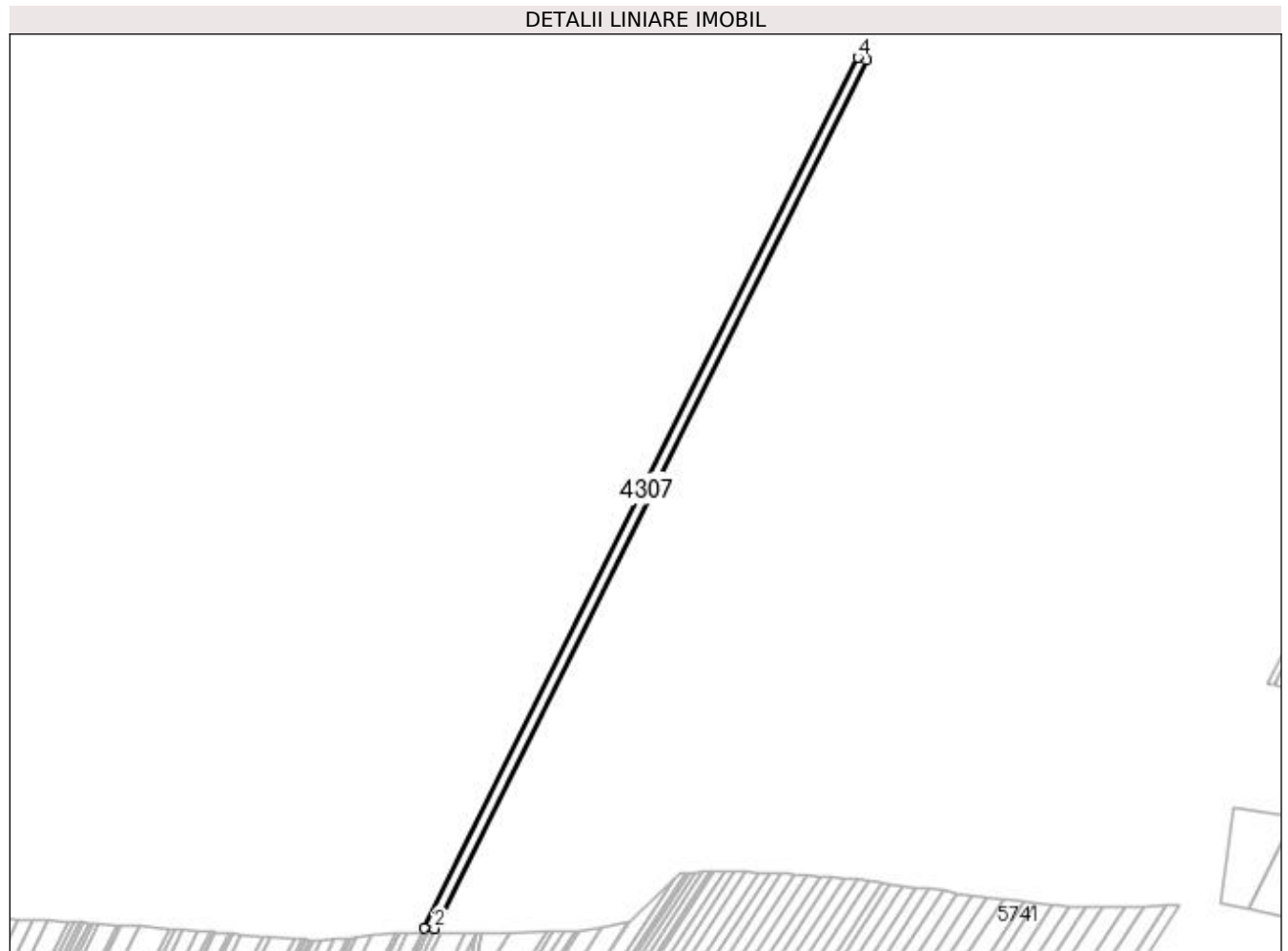
Inscrieri privind dezmembramintele dreptului de proprietate, drepturi reale de garanție și sarcini	Referințe
NU SUNT	

Anexa Nr. 1 La Partea I

Teren

Nr cadastral	Suprafața (mp)*	Observații / Referințe
	4.700	

* Suprafața este determinată în planul de proiecție Stereo 70.



Date referitoare la teren

Crt	Categorie folosință	Intra vilan	Suprafața (mp)	Tarla	Parcelă	Nr. topo	Observații / Referințe
1	arabil	NU	4.700	48	61	-	

Lungime Segmente

1) Valorile lungimilor segmentelor sunt obținute din proiecție în plan.

Punct început	X / Y	Punct sfârșit	X / Y	Lungime segment (** (m)
1	428.042,276 300.953,023	2	428.049,479 300.952,852	7.205
2	428.049,479 300.952,852	3	428.370,391 301.596,78	719.464
3	428.370,391 301.596,78	4	428.364,136 301.598,852	6.589
4	428.364,136 301.598,852	1	428.042,276 300.953,023	721.588

**** Lungimile segmentelor sunt determinate în planul de proiecție Stereo 70 și sunt rotunjite la 1 milimetru.**

***** Distanța dintre puncte este formată din segmente cumulate ce sunt mai mici decât valoarea 1 milimetru.**

**DATE DESPRE IMOBILUL NR. 4308**

Oficiul de Cadastru și Publicitate Imobiliară DOLJ
Biroul de Cadastru și Publicitate Imobiliară Craiova

A. Partea I. Descrierea imobilului

TEREN Extravilan

Adresa: Jud. Dolj, T48 P62

Nr. Crt	Nr cadastral Nr. topografic	Suprafața* (mp)	Observații / Referințe
A1	30139	5.000	Sector cadastral:32 Teren neimprejmut;

B. Partea II. Proprietari și acte

Inscrieri privitoare la dreptul de proprietate și alte drepturi reale		Referințe
101498 / 17/10/2013		
Act Notarial nr. CVC aut. nr. 3831, din 07/10/2013 emis de NP Faurar Virgil Claudiu (Declaratie aut. nr. 3845/09.10.2013 NP Faurar C V);		
B1	Intabulare, drept de PROPRIETATE, dobandit prin Conventie, cota actuala 1/1, cota initiala 1/1 1) SC BROROMOS IMPEX SRL, CIF:9789804	A1
167445 / 08/07/2021		
Act Notarial nr. contract de ipoteca aut 568, din 06/07/2021 emis de Bazgu Mariana;		
B2	Se noteaza interdictiile de instrainare, grevare, inchiriere, dezmembrare, demolare, alipire, construire, amenajare, restructurare 1) OTP BANK ROMANIA S.A., CIF:7926069	A1
267808 / 08/11/2021		
Act Notarial nr. Contract de ipoteca aut nr 1140, din 03/11/2021 emis de Bazgu Mariana;		
B3	se noteaza interdictiile de instrainare, grevare, dezmembrare, inchiriere, alipire, construire, demolare, restructurare, amenajare 1) OTP BANK ROMANIA S.A., CIF:7926069	A1

C. Partea III. SARCINI

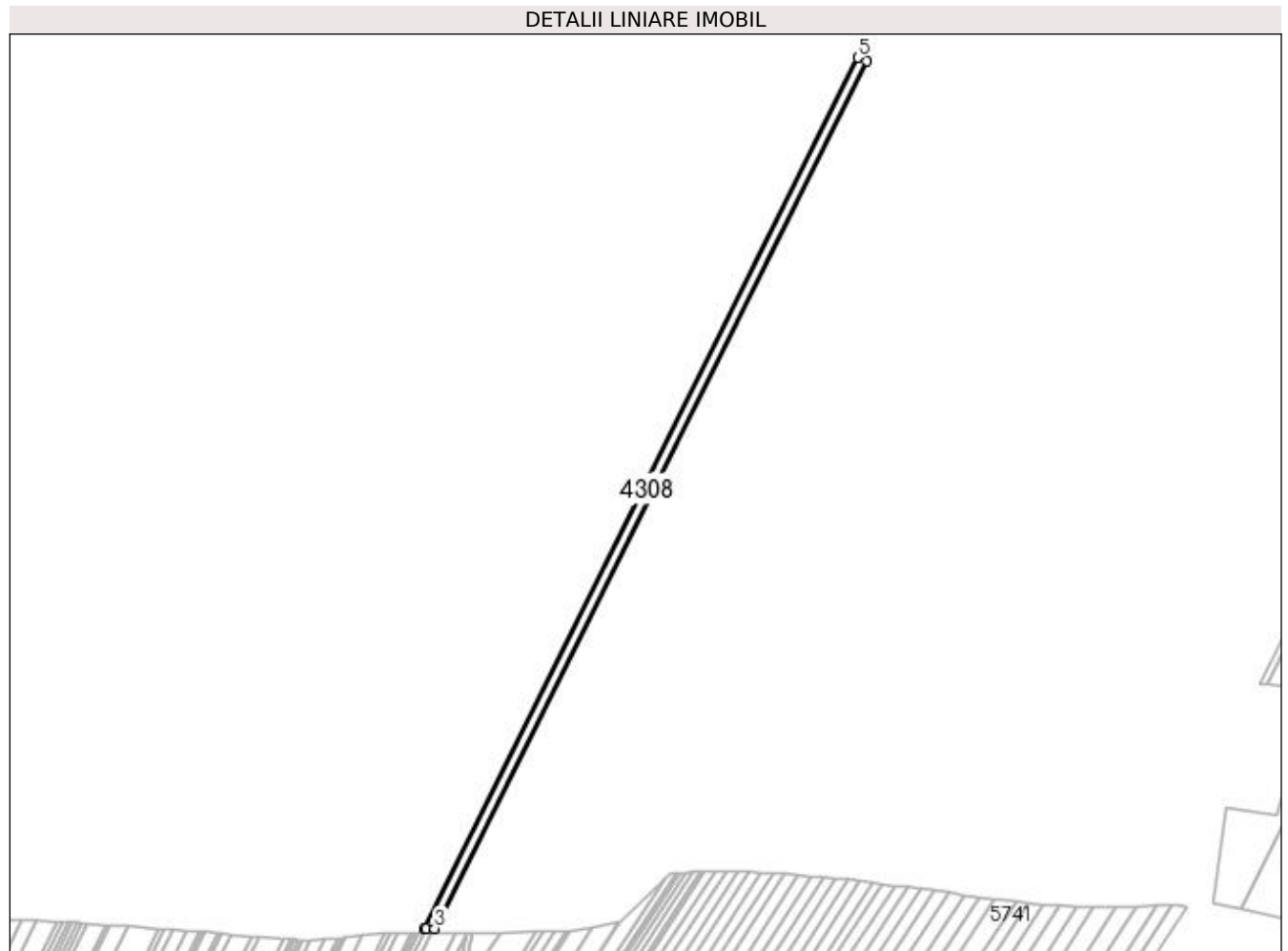
Inscrieri privind dezmembramintele dreptului de proprietate, drepturi reale de garanție și sarcini		Referințe
167445 / 08/07/2021		
Act Notarial nr. contract de ipoteca aut 568, din 06/07/2021 emis de Bazgu Mariana;		
C1	Intabulare, drept de IPOTECA, Valoare:2606765 RONsi celelalte obligatii de plata aferente creditului 1) OTP BANK ROMANIA S.A., CIF:7926069	A1
C2	Intabulare, drept de IPOTECA, Valoare:971000 RONsi celelalte obligatii de plata aferente creditului 1) OTP BANK ROMANIA S.A., CIF:7926069	A1
C3	Intabulare, drept de IPOTECA, Valoare:580000 RONsi celelalte obligatii de plata aferente creditului 1) OTP BANK ROMANIA S.A., CIF:7926069	A1
267808 / 08/11/2021		
Act Notarial nr. Contract de ipoteca aut nr 1140, din 03/11/2021 emis de Bazgu Mariana;		
C4	Intabulare, drept de IPOTECA, Valoare:500000 RON,si celelalte obligatii de plata aferente creditului 1) OTP BANK ROMANIA S.A., CIF:7926069	A1

Anexa Nr. 1 La Partea I

Teren

Nr cadastral	Suprafața (mp)*	Observații / Referințe
30139	5.000	

* Suprafața este determinată în planul de proiecție Stereo 70.



Date referitoare la teren

Crt	Categorie folosință	Intra vilan	Suprafața (mp)	Tarla	Parcelă	Nr. topo	Observații / Referințe
1	arabil	NU	5.000	48	62	-	

Lungime Segmente

1) Valorile lungimilor segmentelor sunt obținute din proiecție în plan.

Punct început	X / Y	Punct sfârșit	X / Y	Lungime segment (** (m)
1	428.049,479 300.952,852	2	428.051,333 300.952,808	1.855
2	428.051,333 300.952,808	3	428.057,29 300.952,917	5.958
3	428.057,29 300.952,917	4	428.377,068 301.594,568	716.92
4	428.377,068 301.594,568	5	428.370,391 301.596,78	7.034
5	428.370,391 301.596,78	1	428.049,479 300.952,852	719.464

**** Lungimile segmentelor sunt determinate în planul de proiecție Stereo 70 și sunt rotunjite la 1 milimetru.**

***** Distanța dintre puncte este formată din segmente cumulate ce sunt mai mici decât valoarea 1 milimetru.**

**DATE DESPRE IMOBILUL NR. 4309**

Oficiul de Cadastru și Publicitate Imobiliară DOLJ
Biroul de Cadastru și Publicitate Imobiliară Craiova

A. Partea I. Descrierea imobilului

TEREN Extravilan

Adresa: Jud. Dolj, TARLAUA 48, PARCELA 63

Nr. Crt	Nr cadastral Nr. topografic	Suprafața* (mp)	Observații / Referințe
A1	30903	10.000	Sector cadastral:32 Teren neimprejmut;

B. Partea II. Proprietari și acte

Inscrieri privitoare la dreptul de proprietate și alte drepturi reale	Referințe
199110 / 20/12/2017	
Act Notarial nr. CONTRACT DE VANZARE CUMPARARE aut nr 1855, din 20/12/2017 emis de Bazgu Mariana;	
B1	Intabulare, drept de PROPRIETATE, dobandit prin Conventie, cota actuala 1/1, cota initiala 1/1 1) SC BROROMOS IMPEX SRL, CIF:9789804
167681 / 08/07/2021	
Act Notarial nr. 568-contract de ipoteca, din 06/07/2021 emis de Bazgu Mariana;	
B2	se noteaza interdictiile de instrainare, grevare, inchiriere, dezmembrare, alipire, construire, demolare, restructurare si amenajare 1) OTP BANK ROMANIA S.A., CIF:7926069
268590 / 09/11/2021	
Act Notarial nr. Contract de ipoteca aut 1140, din 03/11/2021 emis de Bazgu Mariana;	
B3	se noteaza interdictiile de instrainare, grevare, inchiriere, dezmembrare, alipire, construire, demolare, restructurare si amenajare 1) OTP BANK ROMANIA S.A., CIF:7926069

C. Partea III. SARCINI

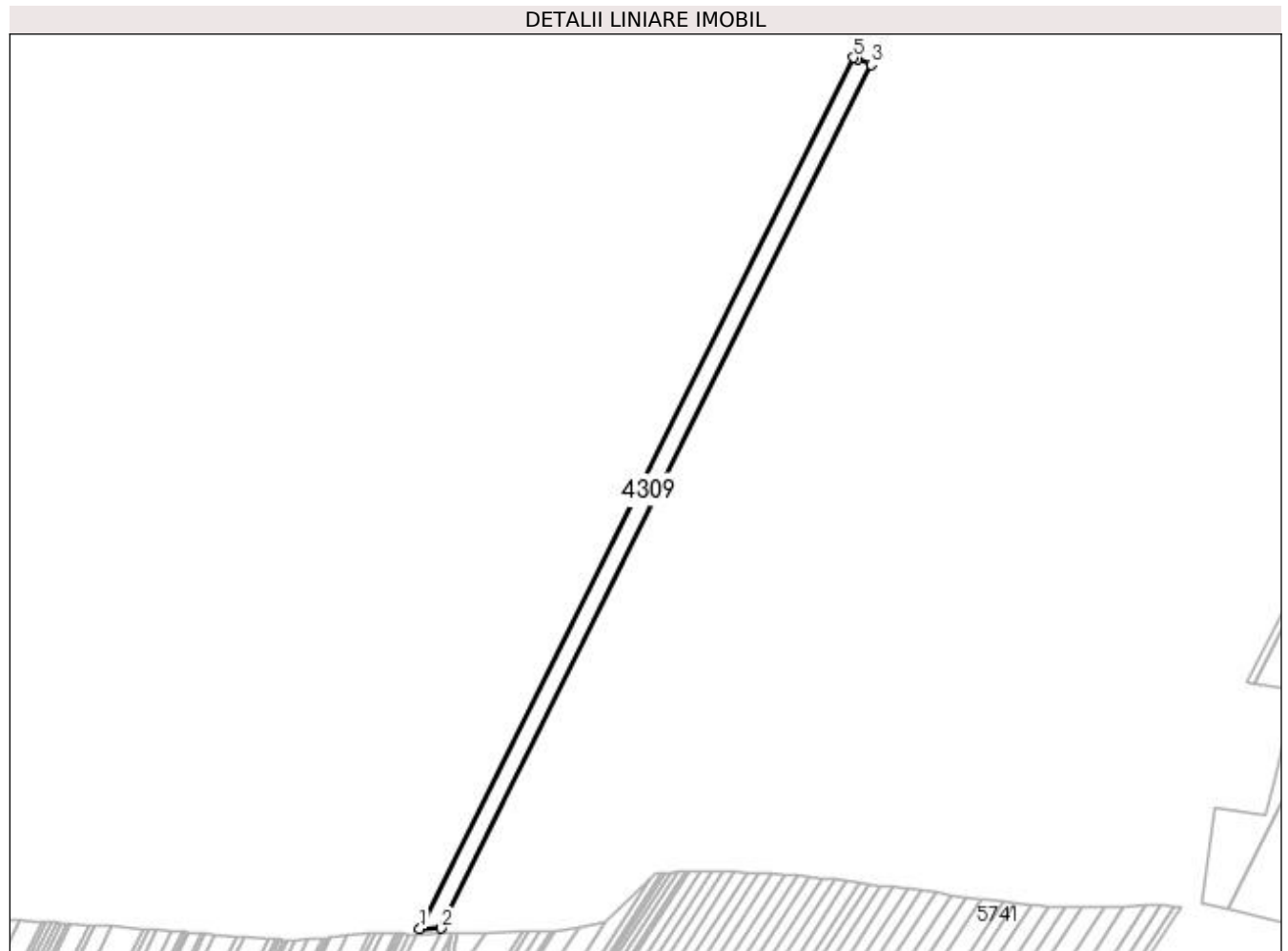
Inscrieri privind dezmembramintele dreptului de proprietate, drepturi reale de garanție și sarcini	Referințe
167681 / 08/07/2021	
Act Notarial nr. 568-contract de ipoteca, din 06/07/2021 emis de Bazgu Mariana;	
C1	Intabulare, drept de IPOTECA, Valoare:2606765 RON, si celelalte obligatii de plata aferente creditului 1) OTP BANK ROMANIA S.A., CIF:7926069
C2	Intabulare, drept de IPOTECA, Valoare:971000 RON, si celelalte obligatii de plata aferente creditului 1) OTP BANK ROMANIA S.A., CIF:7926069
C3	Intabulare, drept de IPOTECA, Valoare:580000 RON, si celelalte obligatii de plata aferente creditului 1) OTP BANK ROMANIA S.A., CIF:7926069
268590 / 09/11/2021	
Act Notarial nr. Contract de ipoteca aut 1140, din 03/11/2021 emis de Bazgu Mariana;	
C4	Intabulare, drept de IPOTECA, Valoare:500000 RONsi celelalte obligatii de plata aferente creditului, dobandit prin Conventie, cota actuala 1/1, cota initiala 1/1 1) OTP BANK ROMANIA S.A., CIF:7926069

Anexa Nr. 1 La Partea I

Teren

Nr cadastral	Suprafața (mp)*	Observații / Referințe
30903	10.000	

* Suprafața este determinată în planul de proiecție Stereo 70.



Date referitoare la teren

Crt	Categorie folosință	Intravilan	Suprafața (mp)	Tarla	Parcelă	Nr. topo	Observații / Referințe
1	arabil	NU	10.000	48	63	-	

Lungime Segmente

1) Valorile lungimilor segmentelor sunt obținute din proiecție în plan.

Punct început	X / Y	Punct sfârșit	X / Y	Lungime segment (** (m)
1	428.057,29 300.952,917	2	428.073,085 300.953,208	15.798
2	428.073,085 300.953,208	3	428.390,127 301.589,371	710.788
3	428.390,127 301.589,371	4	428.380,085 301.593,569	10.884
4	428.380,085 301.593,569	5	428.377,068 301.594,568	3.178
5	428.377,068 301.594,568	1	428.057,29 300.952,917	716.92

**** Lungimile segmentelor sunt determinate în planul de proiecție Stereo 70 și sunt rotunjite la 1 milimetru.**

***** Distanța dintre puncte este formată din segmente cumulate ce sunt mai mici decât valoarea 1 milimetru.**

**DATE DESPRE IMOBILUL NR. 4310**

Oficiul de Cadastru și Publicitate Imobiliară DOLJ
Biroul de Cadastru și Publicitate Imobiliară Craiova

A. Partea I. Descrierea imobilului

TEREN Extravilan

Adresa: Jud. Dolj, T48 P65

Nr. Crt	Nr cadastral Nr. topografic	Suprafața* (mp)	Observații / Referințe
A1		17.300	Sector cadastral:32 Teren neimprejmuit;

B. Partea II. Proprietari și acte

Inscrieri privitoare la dreptul de proprietate și alte drepturi reale	Referințe
/	
Act Administrativ nr. TDP 1589, din 24/03/2004 emis de CJSDPAT DOLJ;	
B1	A1
Intabulare, drept de PROPRIETATE, dobândit prin Reconstituire, cota actuala 1/1, cota initiala 1/1 1) ZAMFIRESCU ELISABETA, LIPSA CNP	

C. Partea III. SARCINI .

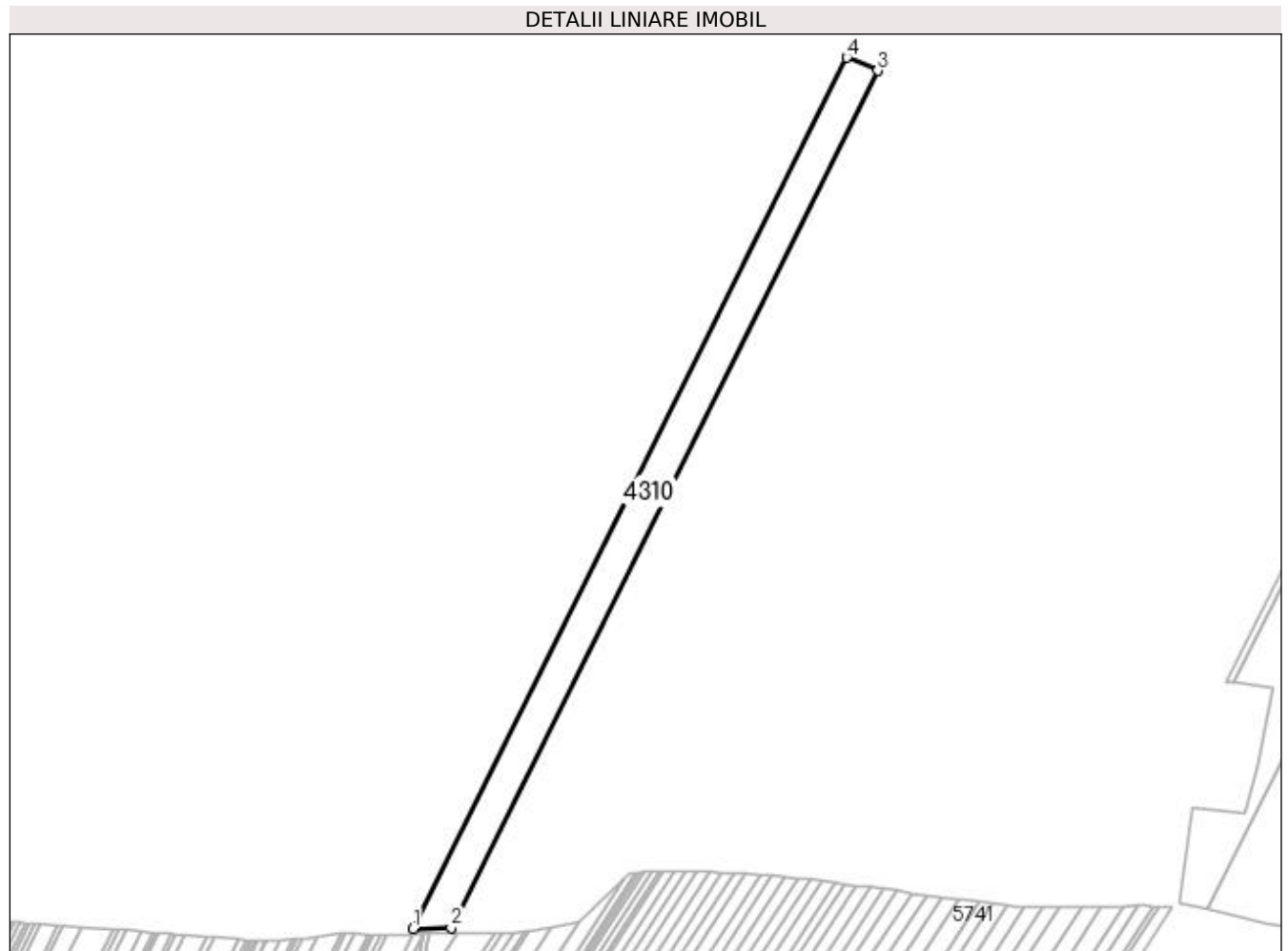
Inscrieri privind dezmembramintele dreptului de proprietate, drepturi reale de garanție și sarcini	Referințe
NU SUNT	

Anexa Nr. 1 La Partea I

Teren

Nr cadastral	Suprafața (mp)*	Observații / Referințe
	17.300	

* Suprafața este determinată în planul de proiecție Stereo 70.



Date referitoare la teren

Crt	Categorie folosință	Intra vilan	Suprafața (mp)	Tarla	Parcelă	Nr. topo	Observații / Referințe
1	arabil	NU	17.300	48	65	-	

Lungime Segmente

1) Valorile lungimilor segmentelor sunt obținute din proiecție în plan.

Punct început	X / Y	Punct sfârșit	X / Y	Lungime segment (** (m)
1	428.073,085 300.953,208	2	428.100,748 300.953,717	27.668
2	428.100,748 300.953,717	3	428.412,811 301.579,888	699.624
3	428.412,811 301.579,888	4	428.390,127 301.589,371	24.586
4	428.390,127 301.589,371	1	428.073,085 300.953,208	710.788

**** Lungimile segmentelor sunt determinate în planul de proiecție Stereo 70 și sunt rotunjite la 1 milimetru.**

***** Distanța dintre puncte este formată din segmente cumulate ce sunt mai mici decât valoarea 1 milimetru.**

**DATE DESPRE IMOBILUL NR. 4311**

Oficiul de Cadastru și Publicitate Imobiliară DOLJ
Biroul de Cadastru și Publicitate Imobiliară Craiova

A. Partea I. Descrierea imobilului

TEREN Extravilan

Adresa: Jud. Dolj, T48 P65

Nr. Crt	Nr cadastral Nr. topografic	Suprafața* (mp)	Observații / Referințe
A1		10.356	Sector cadastral:32 Teren neimprejmuit;

B. Partea II. Proprietari și acte

Inscrieri privitoare la dreptul de proprietate și alte drepturi reale	Referințe
/	
Act Administrativ nr. TDP 72-59434, din 30/07/1993 emis de CJSDPAT DOLJ;	
B1	A1
Intabulare, drept de PROPRIETATE, dobandit prin Reconstituire, cota actuala 1/1, cota initiala 1/1 1) GHIȚĂ TUDOR, LIPSA CNP	

C. Partea III. SARCINI .

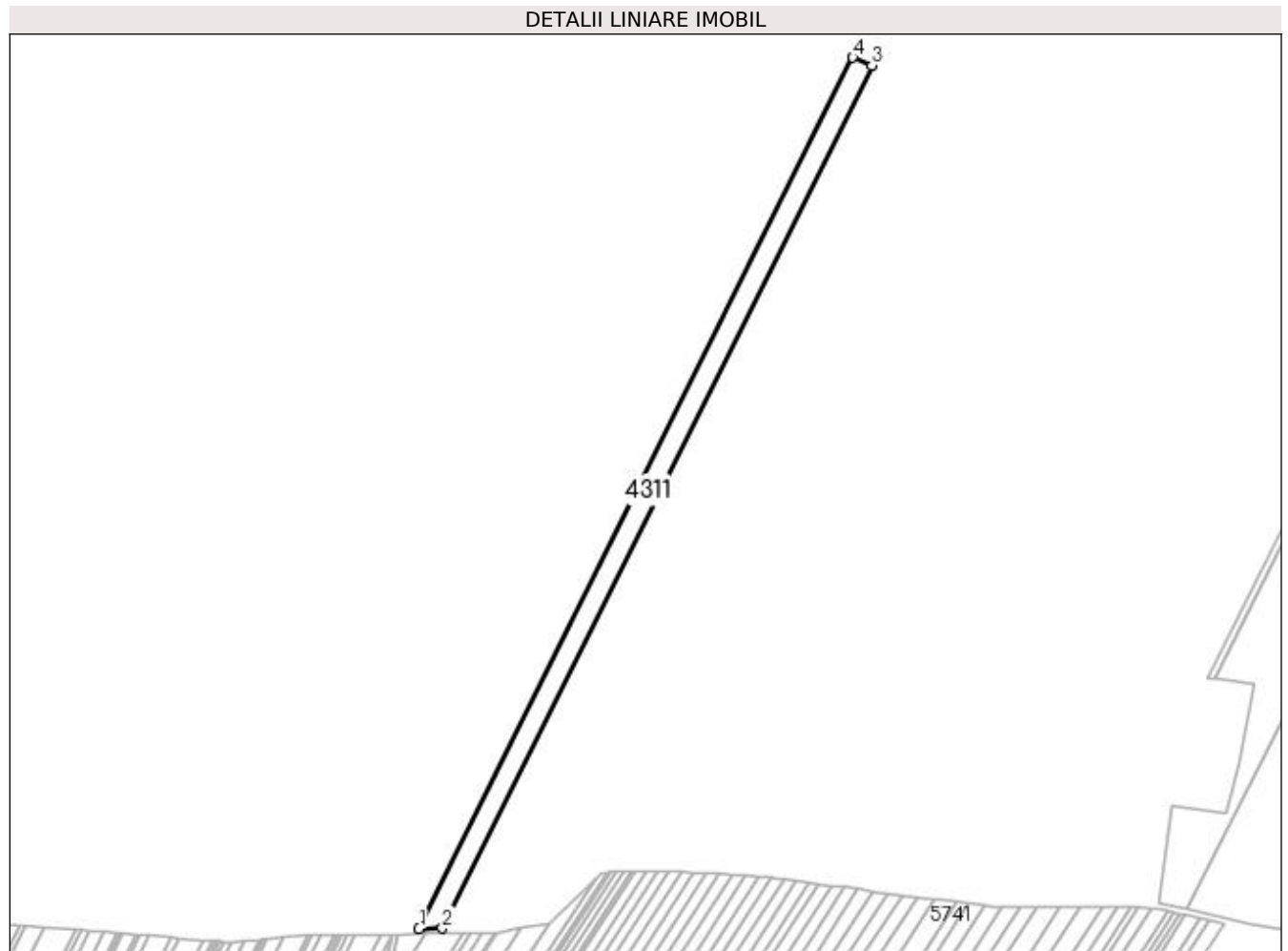
Inscrieri privind dezmembramintele dreptului de proprietate, drepturi reale de garanție și sarcini	Referințe
NU SUNT	

Anexa Nr. 1 La Partea I

Teren

Nr cadastral	Suprafața (mp)*	Observații / Referințe
	10.356	

* Suprafața este determinată în planul de proiecție Stereo 70.



Date referitoare la teren

Crt	Categorie folosință	Intra vilan	Suprafața (mp)	Tarla	Parcelă	Nr. topo	Observații / Referințe
1	arabil	NU	10.356	48	65	-	

Lungime Segmente

1) Valorile lungimilor segmentelor sunt obținute din proiecție în plan.

Punct început	X / Y	Punct sfârșit	X / Y	Lungime segment (** (m)
1	428.100,748 300.953,717	2	428.117,521 300.954,026	16.776
2	428.117,521 300.954,026	3	428.426,564 301.574,138	692.854
3	428.426,564 301.574,138	4	428.412,811 301.579,888	14.907
4	428.412,811 301.579,888	1	428.100,748 300.953,717	699.624

**** Lungimile segmentelor sunt determinate în planul de proiecție Stereo 70 și sunt rotunjite la 1 milimetru.**

***** Distanța dintre puncte este formată din segmente cumulate ce sunt mai mici decât valoarea 1 milimetru.**

**DATE DESPRE IMOBILUL NR. 4312**

Oficiul de Cadastru și Publicitate Imobiliară DOLJ
Biroul de Cadastru și Publicitate Imobiliară Craiova

A. Partea I. Descrierea imobilului

TEREN Extravilan

Adresa: Jud. Dolj, T48 P617

Nr. Crt	Nr cadastral Nr. topografic	Suprafața* (mp)	Observații / Referințe
A1		10.000	Sector cadastral:32 Teren neimprejmuit;

B. Partea II. Proprietari și acte

Inscrieri privitoare la dreptul de proprietate și alte drepturi reale	Referințe
/	
Act Administrativ nr. TDP 971-59538, din 06/03/1995 emis de CJSDPAT DOLJ;	
B1	A1
Intabulare, drept de PROPRIETATE, dobândit prin Reconstituire, cota actuala 1/1, cota initiala 1/1 1) STANCU IOANA, LIPSA CNP	

C. Partea III. SARCINI .

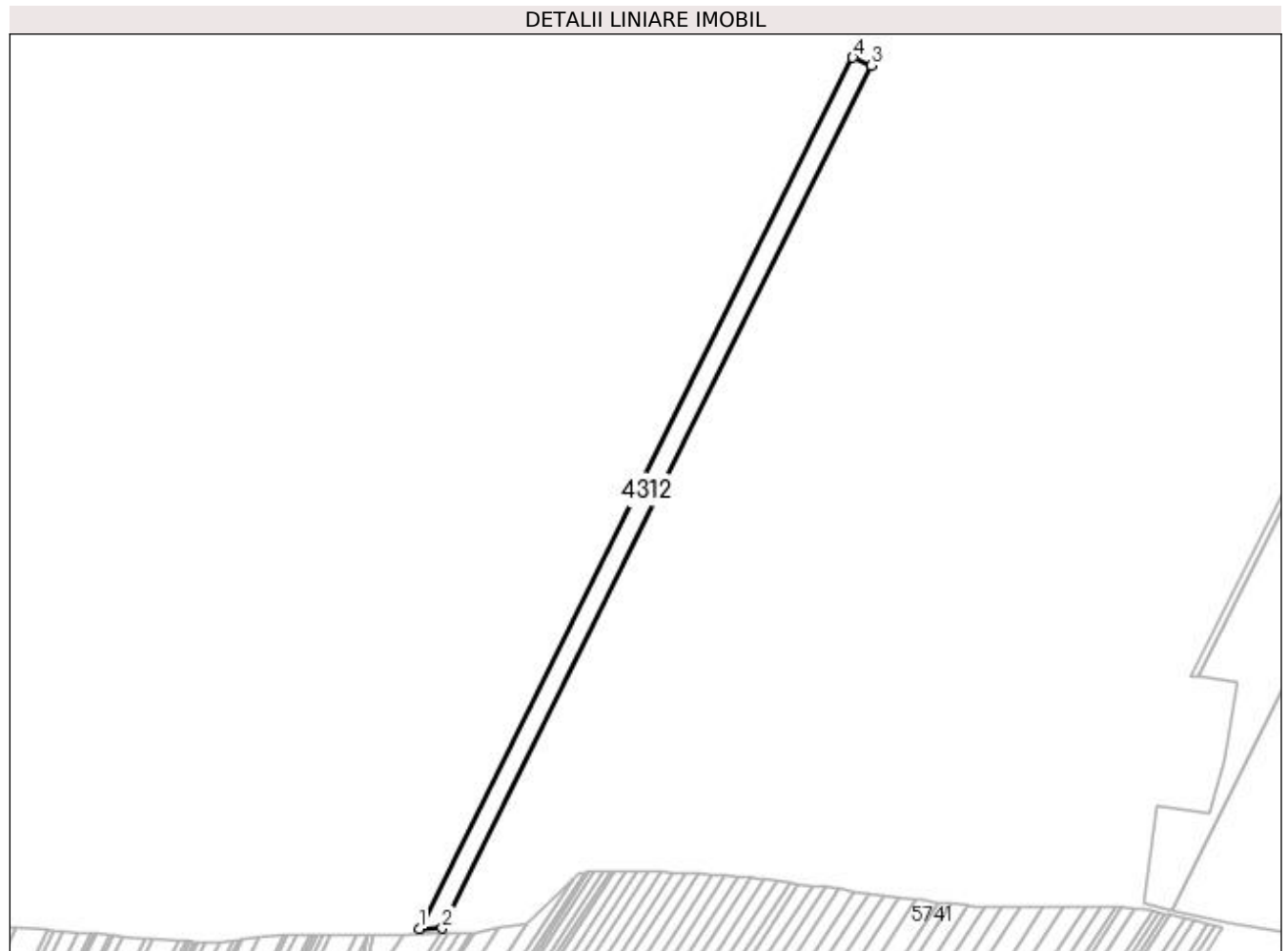
Inscrieri privind dezmembramintele dreptului de proprietate, drepturi reale de garanție și sarcini	Referințe
NU SUNT	

Anexa Nr. 1 La Partea I

Teren

Nr cadastral	Suprafața (mp)*	Observații / Referințe
	10.000	

* Suprafața este determinată în planul de proiecție Stereo 70.



Date referitoare la teren

Crt	Categorie folosință	Intra vilan	Suprafața (mp)	Tarla	Parcelă	Nr. topo	Observații / Referințe
1	arabil	NU	10.000	48	617	-	

Lungime Segmente

1) Valorile lungimilor segmentelor sunt obținute din proiecție în plan.

Punct început	X / Y	Punct sfârșit	X / Y	Lungime segment (** (m)
1	428.117,521 300.954,026	2	428.133,874 300.954,327	16.356
2	428.133,874 300.954,327	3	428.439,974 301.568,532	686.254
3	428.439,974 301.568,532	4	428.426,564 301.574,138	14.535
4	428.426,564 301.574,138	1	428.117,521 300.954,026	692.854

**** Lungimile segmentelor sunt determinate în planul de proiecție Stereo 70 și sunt rotunjite la 1 milimetru.**

***** Distanța dintre puncte este formată din segmente cumulate ce sunt mai mici decât valoarea 1 milimetru.**

**DATE DESPRE IMOBILUL NR. 4313**

Oficiul de Cadastru și Publicitate Imobiliară DOLJ
Biroul de Cadastru și Publicitate Imobiliară Craiova

A. Partea I. Descrierea imobilului

TEREN Extravilan

Adresa: Jud. Dolj, TARLAUA 48, PARCELA 68

Nr. Crt	Nr cadastral Nr. topografic	Suprafața* (mp)	Observații / Referințe
A1	30907	20.000	Sector cadastral:32 Teren neimprejmut;

B. Partea II. Proprietari și acte

Inscrieri privitoare la dreptul de proprietate și alte drepturi reale	Referințe
134973 / 31/10/2014	
Act Notarial nr. cvc aut nr 1464, din 31/10/2014 emis de Bazgu Mariana;	
B1	A1
Intabulare, drept de PROPRIETATE, dobandit prin Conventie, cota actuala 1/1, cota initiala 1/1 1) SC BRROMOS IMPEX SRL, CIF:9789804	
167185 / 08/07/2021	
Act Notarial nr. Contract de ipoteca aut. 568, din 06/07/2021 emis de Bazgu Mariana;	
B2	A1
se noteaza interdictiile de instrainare, grevare, inchiriere, dezmembrare, alipire, construire, demolare, restructurare si amenajare 1) OTP BANK ROMANIA S.A., CIF:7926069	
266332 / 04/11/2021	
Act Notarial nr. contract de ipoteca aut nr 1140, din 03/11/2021 emis de Bazgu Mariana;	
B3	A1
Se noteaza interdictiile de instrainare, grevare, inchiriere, dezmembrare, alipire, construire, demolare, restructurare si amenajare 1) OTP BANK ROMANIA S.A., CIF:7926069	

C. Partea III. SARCINI

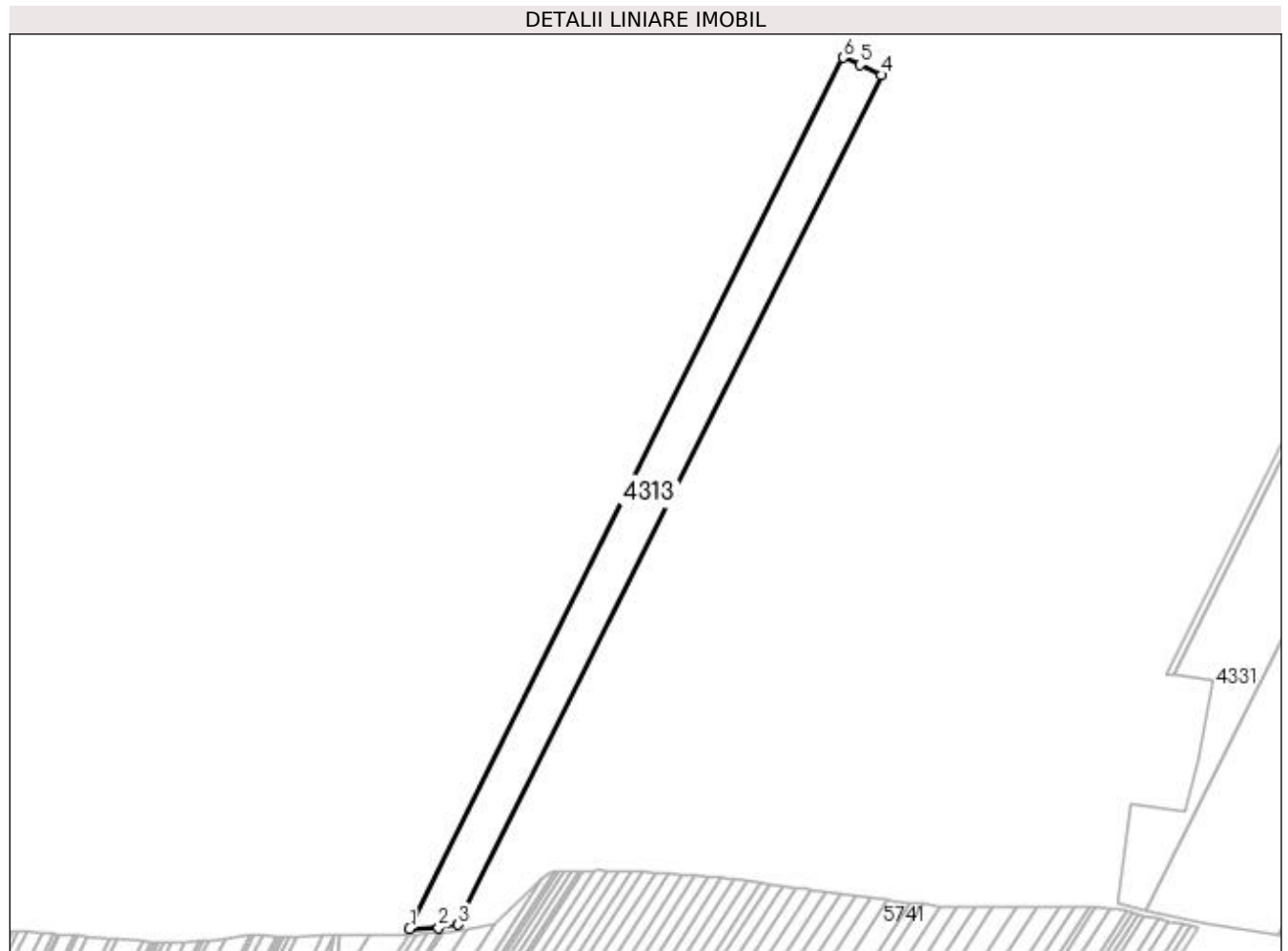
Inscrieri privind dezmembramintele dreptului de proprietate, drepturi reale de garanție și sarcini	Referințe
167185 / 08/07/2021	
Act Notarial nr. Contract de ipoteca aut. 568, din 06/07/2021 emis de Bazgu Mariana;	
C1	A1
Intabulare, drept de IPOTECA, Valoare:2606765 RONPlus celelalte obligatii de plata aferente creditului 1) OTP BANK ROMANIA S.A., CIF:7926069	
C2	A1
Intabulare, drept de IPOTECA, Valoare:971000 RONPlus celelalte obligatii de plata aferente creditului 1) OTP BANK ROMANIA S.A., CIF:7926069	
C3	A1
Intabulare, drept de IPOTECA, Valoare:580000 RONPlus celelalte obligatii de plata aferente creditului 1) OTP BANK ROMANIA S.A., CIF:7926069	
266332 / 04/11/2021	
Act Notarial nr. contract de ipoteca aut nr 1140, din 03/11/2021 emis de Bazgu Mariana;	
C4	A1
Intabulare, drept de IPOTECA, Valoare:500000 RON+ celelalte obligatii de plata aferente creditului 1) OTP BANK ROMANIA S.A., CIF:7926069	

Anexa Nr. 1 La Partea I

Teren

Nr cadastral	Suprafața (mp)*	Observații / Referințe
30907	20.000	

* Suprafața este determinată în planul de proiecție Stereo 70.



Date referitoare la teren

Crt	Categorie folosință	Intra vilan	Suprafața (mp)	Tarla	Parcelă	Nr. topo	Observații / Referințe
1	arabil	NU	20.000	48	68	-	

Lungime Segmente

1) Valorile lungimilor segmentelor sunt obținute din proiecție în plan.

Punct început	X / Y	Punct sfârșit	X / Y	Lungime segment (** (m)
1	428.133,874 300.954,327	2	428.154,257 300.954,702	20.386
2	428.154,257 300.954,702	3	428.168,205 300.957,155	14.162
3	428.168,205 300.957,155	4	428.466,753 301.556,208	669.325
4	428.466,753 301.556,208	5	428.451,88 301.563,555	16.589
5	428.451,88 301.563,555	6	428.439,974 301.568,532	12.904

Punct început	X / Y	Punct sfârșit	X / Y	Lungime segment (** (m)
6	428.439,974 301.568,532	1	428.133,874 300.954,327	686.254

** Lungimile segmentelor sunt determinate în planul de proiecție Stereo 70 și sunt rotunjite la 1 milimetru.

*** Distanța dintre puncte este formată din segmente cumulate ce sunt mai mici decât valoarea 1 milimetru.

**DATE DESPRE IMOBILUL NR. 4314**

Oficiul de Cadastru și Publicitate Imobiliară DOLJ
Biroul de Cadastru și Publicitate Imobiliară Craiova

A. Partea I. Descrierea imobilului

TEREN Extravilan

Adresa: Jud. Dolj, T48 P69

Nr. Crt	Nr cadastral Nr. topografic	Suprafața* (mp)	Observații / Referințe
A1		9.780	Sector cadastral:32 Teren neimprejmuit;

B. Partea II. Proprietari și acte

Inscrieri privitoare la dreptul de proprietate și alte drepturi reale	Referințe
/	
Act Administrativ nr. TDP 1615, din 05/01/2005 emis de CJSDPAT DOLJ;	
B1	A1
Intabulare, drept de PROPRIETATE, dobândit prin Reconstituire, cota actuala 1/1, cota initiala 1/1 1) RĂDUCU HARALAMBIE, LIPSA CNP	

C. Partea III. SARCINI .

Inscrieri privind dezmembramintele dreptului de proprietate, drepturi reale de garanție și sarcini	Referințe
NU SUNT	

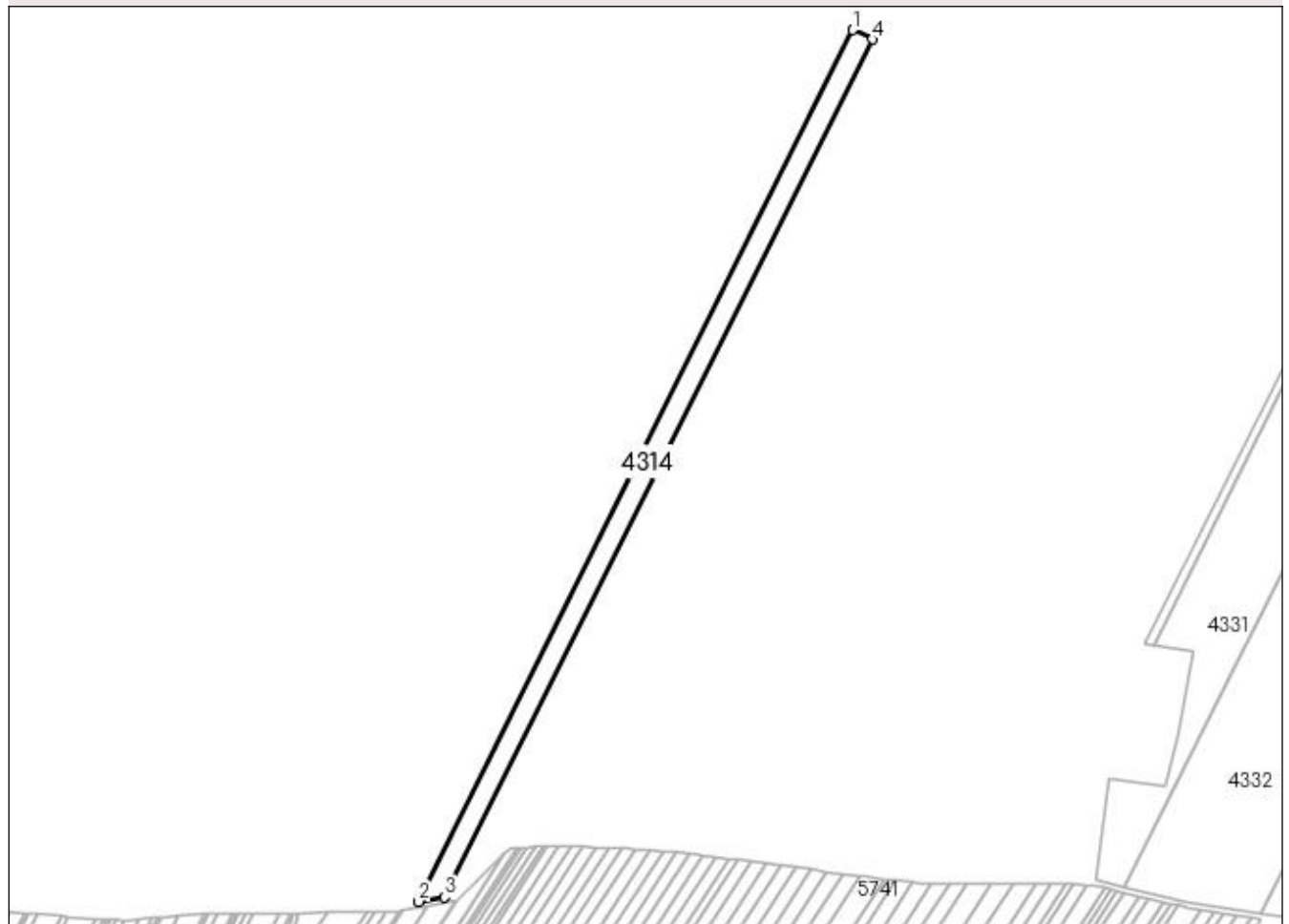
Anexa Nr. 1 La Partea I

Teren

Nr cadastral	Suprafața (mp)*	Observații / Referințe
	9.780	

* Suprafața este determinată în planul de proiecție Stereo 70.

DETALII LINIARE IMOBIL



Date referitoare la teren

Crt	Categorie folosință	Intra vilan	Suprafața (mp)	Tarla	Parcelă	Nr. topo	Observații / Referințe
1	arabil	NU	9.780	48	69	-	

Lungime Segmente

1) Valorile lungimilor segmentelor sunt obținute din proiecție în plan.

Punct început	X / Y	Punct sfârșit	X / Y	Lungime segment (** (m)
1	428.466,753 301.556,208	2	428.168,205 300.957,155	669.325
2	428.168,205 300.957,155	3	428.186,245 300.960,328	18.317
3	428.186,245 300.960,328	4	428.479,96 301.549,684	658.49
4	428.479,96 301.549,684	1	428.466,753 301.556,208	14.73

**** Lungimile segmentelor sunt determinate în planul de proiecție Stereo 70 și sunt rotunjite la 1 milimetru.**

***** Distanța dintre puncte este formată din segmente cumulate ce sunt mai mici decât valoarea 1 milimetru.**

**DATE DESPRE IMOBILUL NR. 4315**

Oficiul de Cadastru și Publicitate Imobiliară DOLJ
Biroul de Cadastru și Publicitate Imobiliară Craiova

A. Partea I. Descrierea imobilului

TEREN Extravilan

Adresa: Jud. Dolj, T48 P70

Nr. Crt	Nr cadastral Nr. topografic	Suprafața* (mp)	Observații / Referințe
A1		15.000	Sector cadastral:32 Teren neimprejmuit;

B. Partea II. Proprietari și acte

Inscrieri privitoare la dreptul de proprietate și alte drepturi reale	Referințe
/	
Act Administrativ nr. TDP 14041, din 09/10/2009 emis de CJSDPAT DOLJ;	
B1	A1
Intabulare, drept de PROPRIETATE, dobândit prin Reconstituire, cota actuala 1/1, cota initiala 1/1	
1) PREDĂ STĂNICĂ, LIPSA CNP	
2) PREDĂ ION, LIPSA CNP	

C. Partea III. SARCINI .

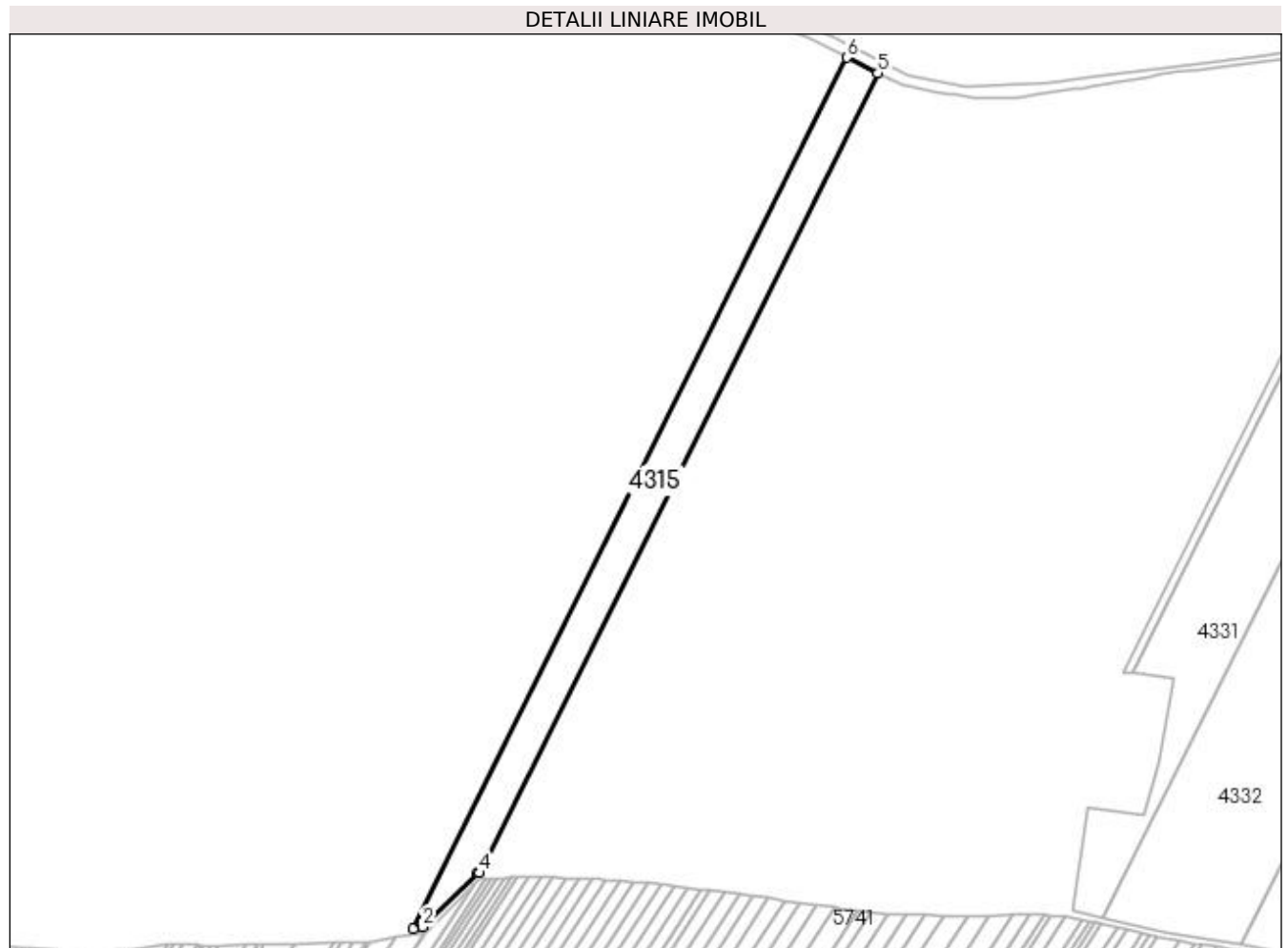
Inscrieri privind dezmembramentele dreptului de proprietate, drepturi reale de garanție și sarcini	Referințe
NU SUNT	

Anexa Nr. 1 La Partea I

Teren

Nr cadastral	Suprafața (mp)*	Observații / Referințe
	15.000	

* Suprafața este determinată în planul de proiecție Stereo 70.



Date referitoare la teren

Crt	Categorie folosință	Intravilan	Suprafața (mp)	Tarla	Parcelă	Nr. topo	Observații / Referințe
1	arabil	NU	15.000	48	70	-	

Lungime Segmente

1) Valorile lungimilor segmentelor sunt obținute din proiecție în plan.

Punct început	X / Y	Punct sfârșit	X / Y	Lungime segment (** (m)
1	428.186,245 300.960,328	2	428.192,631 300.961,452	6.484
2	428.192,631 300.961,452	3	428.229,984 300.997,89	52.182
3	428.229,984 300.997,89	4	428.231,404 300.997,947	1.421
4	428.231,404 300.997,947	5	428.501,153 301.539,214	604.76
5	428.501,153 301.539,214	6	428.479,96 301.549,684	23.638

Punct început	X / Y	Punct sfârșit	X / Y	Lungime segment (** (m)
6	428.479,96 301.549,684	1	428.186,245 300.960,328	658.49

** Lungimile segmentelor sunt determinate în planul de proiecție Stereo 70 și sunt rotunjite la 1 milimetru.

*** Distanța dintre puncte este formată din segmente cumulate ce sunt mai mici decât valoarea 1 milimetru.

**DATE DESPRE IMOBILUL NR. 4316**

Oficiul de Cadastru și Publicitate Imobiliară DOLJ
Biroul de Cadastru și Publicitate Imobiliară Craiova

A. Partea I. Descrierea imobilului

TEREN Extravilan

Adresa: Jud. Dolj, TARLAUA 48, PARCELA 71

Nr. Crt	Nr cadastral Nr. topografic	Suprafața* (mp)	Observații / Referințe
A1	30910	14.704	Sector cadastral:32 Teren neimpregmuit;

B. Partea II. Proprietari și acte

Inscrieri privitoare la dreptul de proprietate și alte drepturi reale		Referințe
77241 / 05/08/2013		
Act Notarial nr. CVC AUT 825, din 01/08/2013 emis de Bazgu Mariana;		
B1	Intabulare, drept de PROPRIETATE, dobandit prin Conventie, cota actuala 1/1, cota initiala 1/1 1) SC BROROMOS IMPEX SRL, CIF:9789804	A1
166742 / 07/07/2021		
Act Notarial nr. contract de ipoteca aut 568, din 06/07/2021 emis de Bazgu Mariana;		
B2	Se noteaza interdictiile de instrainare, grevare, inchiriere, dezmembrare, demolare, alipire, construire, amenajare, restructurare 1) OTP BANK ROMANIA S.A., CIF:7926069	A1
266160 / 04/11/2021		
Act Notarial nr. contract de ipoteca nr 1140, din 03/11/2021 emis de Bazgu Mariana;		
B3	Se noteaza interdictiile de instrainare, grevare, inchiriere, dezmembrare, demolare, alipire, construire, amenajare, restructurare 1) OTP BANK ROMANIA S.A., CIF:7926069	A1

C. Partea III. SARCINI

Inscrieri privind dezmembramintele dreptului de proprietate, drepturi reale de garanție și sarcini		Referințe
166742 / 07/07/2021		
Act Notarial nr. contract de ipoteca aut 568, din 06/07/2021 emis de Bazgu Mariana;		
C1	Intabulare, drept de IPOTECA, Valoare:2606765 RON, si celelalte obligatii de plata aferente creditului 1) OTP BANK ROMANIA S.A., CIF:7926069	A1
C2	Intabulare, drept de IPOTECA, Valoare:971000 RON, si celelalte obligatii de plata aferente creditului 1) OTP BANK ROMANIA S.A., CIF:7926069	A1
C3	Intabulare, drept de IPOTECA, Valoare:580000 RON, si celelalte obligatii de plata aferente creditului 1) OTP BANK ROMANIA S.A., CIF:7926069	A1
266160 / 04/11/2021		
Act Notarial nr. contract de ipoteca nr 1140, din 03/11/2021 emis de Bazgu Mariana;		
C4	Intabulare, drept de IPOTECA, Valoare:500000 LEI+ celelalte obligatii de plata aferente creditului 1) OTP BANK ROMANIA S.A., CIF:7926069	A1

Anexa Nr. 1 La Partea I

Teren

Nr cadastral	Suprafața (mp)*	Observații / Referințe
30910	14.704	

* Suprafața este determinată în planul de proiecție Stereo 70.



Date referitoare la teren

Crt	Categorie folosință	Intra vilan	Suprafața (mp)	Tarla	Parcelă	Nr. topo	Observații / Referințe
1	arabil	NU	14.704	48	71	-	

Lungime Segmente

1) Valorile lungimilor segmentelor sunt obținute din proiecție în plan.

Punct început	X / Y	Punct sfârșit	X / Y	Lungime segment (** (m)
1	428.231,404 300.997,947	2	428.259,437 300.999,089	28.056
2	428.259,437 300.999,089	3	428.523,806 301.529,561	592.698
3	428.523,806 301.529,561	4	428.518,252 301.530,768	5.684
4	428.518,252 301.530,768	5	428.501,153 301.539,214	19.071
5	428.501,153 301.539,214	1	428.231,404 300.997,947	604.76

**** Lungimile segmentelor sunt determinate în planul de proiecție Stereo 70 și sunt rotunjite la 1 milimetru.**

***** Distanța dintre puncte este formată din segmente cumulate ce sunt mai mici decât valoarea 1 milimetru.**

**DATE DESPRE IMOBILUL NR. 4317**

Oficiul de Cadastru și Publicitate Imobiliară DOLJ
Biroul de Cadastru și Publicitate Imobiliară Craiova

A. Partea I. Descrierea imobilului

TEREN Extravilan

Adresa: Jud. Dolj, T48 P71

Nr. Crt	Nr cadastral Nr. topografic	Suprafața* (mp)	Observații / Referințe
A1		14.700	Sector cadastral:32 Teren neimprejmuit;

B. Partea II. Proprietari și acte

Inscrieri privitoare la dreptul de proprietate și alte drepturi reale	Referințe
/	
Act Administrativ nr. TDP 1538, din 14/11/2003 emis de CJSDPAT DOLJ;	
B1	A1
Intabulare, drept de PROPRIETATE, dobandit prin Reconstituire, cota actuala 1/1, cota initiala 1/1 1) PĂTRU MARIA, LIPSA CNP	

C. Partea III. SARCINI .

Inscrieri privind dezmembramintele dreptului de proprietate, drepturi reale de garanție și sarcini	Referințe
NU SUNT	

Anexa Nr. 1 La Partea I

Teren

Nr cadastral	Suprafața (mp)*	Observații / Referințe
	14.700	

* Suprafața este determinată în planul de proiecție Stereo 70.



Date referitoare la teren

Crt	Categorie folosință	Intra vilan	Suprafața (mp)	Tarla	Parcelă	Nr. topo	Observații / Referințe
1	arabil	NU	14.700	48	71	-	

Lungime Segmente

1) Valorile lungimilor segmentelor sunt obținute din proiecție în plan.

Punct început	X / Y	Punct sfârșit	X / Y	Lungime segment (** (m)
1	428.523,806 301.529,561	2	428.259,437 300.999,089	592.698
2	428.259,437 300.999,089	3	428.267,073 300.999,4	7.642
3	428.267,073 300.999,4	4	428.287,031 300.998,585	19.975
4	428.287,031 300.998,585	5	428.549,331 301.524,904	588.059
5	428.549,331 301.524,904	6	428.540,276 301.525,984	9.119

Punct început	X / Y	Punct sfârșit	X / Y	Lungime segment (** (m)
6	428.540,276 301.525,984	1	428.523,806 301.529,561	16.854

** Lungimile segmentelor sunt determinate în planul de proiecție Stereo 70 și sunt rotunjite la 1 milimetru.

*** Distanța dintre puncte este formată din segmente cumulate ce sunt mai mici decât valoarea 1 milimetru.

**DATE DESPRE IMOBILUL NR. 4318**

Oficiul de Cadastru și Publicitate Imobiliară DOLJ
Biroul de Cadastru și Publicitate Imobiliară Craiova

A. Partea I. Descrierea imobilului

TEREN Extravilan

Adresa: Jud. Dolj, T48 P72

Nr. Crt	Nr cadastral Nr. topografic	Suprafața* (mp)	Observații / Referințe
A1		2.500	Sector cadastral:32 Teren neimprejmuit; In TDP a fost in scris in mod eronat T42, corect fiind T48

B. Partea II. Proprietari și acte

Inscrieri privitoare la dreptul de proprietate și alte drepturi reale		Referințe
/		
Act Administrativ nr. TDP 9-59434, din 31/03/1993 emis de CJSDPAT DOLJ;		
B1	Intabulare, drept de PROPRIETATE, dobandit prin Constituire, cota actuala 1/1, cota initiala 1/1 1) ANDREI ION , LIPSA CNP	A1

C. Partea III. SARCINI .

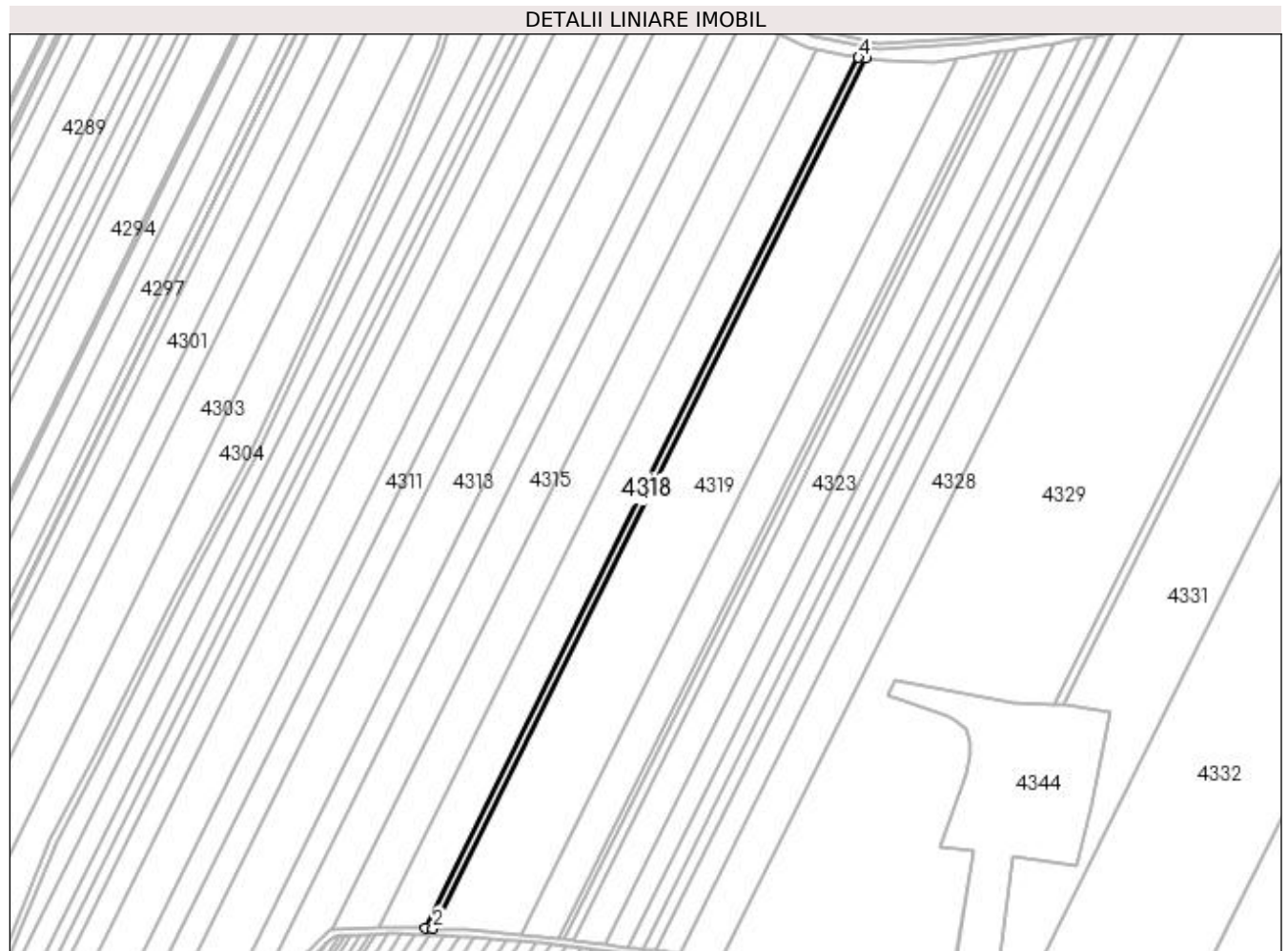
Inscrieri privind dezmembramintele dreptului de proprietate, drepturi reale de garanție și sarcini	Referințe
NU SUNT	

Anexa Nr. 1 La Partea I

Teren

Nr cadastral	Suprafața (mp)*	Observații / Referințe
	2.500	In TDP a fost inregistrat în mod eronat T42, corect fiind T48

* Suprafața este determinată în planul de proiecție Stereo 70.



Date referitoare la teren

Crt	Categorie folosință	Intravilan	Suprafața (mp)	Tarla	Parcelă	Nr. topo	Observații / Referințe
1	arabil	NU	2.500	48	72	-	

Lungime Segmente

1) Valorile lungimilor segmentelor sunt obținute din proiecție în plan.

Punct început	X / Y	Punct sfârșit	X / Y	Lungime segment (** (m)
1	428.287,031 300.998,585	2	428.291,688 300.998,395	4.661
2	428.291,688 300.998,395	3	428.553,816 301.524,37	587.674
3	428.553,816 301.524,37	4	428.549,331 301.524,904	4.517
4	428.549,331 301.524,904	1	428.287,031 300.998,585	588.059

**** Lungimile segmentelor sunt determinate în planul de proiecție Stereo 70 și sunt rotunjite la 1 milimetru.**

***** Distanța dintre puncte este formată din segmente cumulate ce sunt mai mici decât valoarea 1 milimetru.**

**DATE DESPRE IMOBILUL NR. 4319**

Oficiul de Cadastru și Publicitate Imobiliară DOLJ
Biroul de Cadastru și Publicitate Imobiliară Craiova

A. Partea I. Descrierea imobilului

TEREN Extravilan

Nr. CF vechi:183

Nr. cadastral vechi:195

Adresa: Jud. Dolj, T48 P73

Nr. Crt	Nr cadastral Nr. topografic	Suprafața* (mp)	Observații / Referințe
A1	30335	Din acte: 29.000 Masurata: 28.998	Sector cadastral:32 Teren neimprejmuit;

B. Partea II. Proprietari și acte

Inscrieri privitoare la dreptul de proprietate și alte drepturi reale		Referințe
33711 / 11/04/2013		
Act Notarial nr. cvc aut nr 435, din 10/04/2013 emis de BAZGU MARIANA;		
B1	Intabulare, drept de PROPRIETATE, dobandit prin Conventie, cota actuala 1/1, cota initiala 1/1 1) SC BROROMOS IMPEX SRL, CIF:9789804	A1
168087 / 09/07/2021		
Act Notarial nr. 568-CONTRACT DE IPOTECA, din 06/07/2021 emis de Bazgu Mariana;		
B2	se noteaza interdictiile de instrainare, construire, demolare, amenajare, inchiriere, dezmembrare, alipire, grevare, restructurare 1) OTP BANK ROMANIA S.A., CIF:7926069	A1
272498 / 11/11/2021		
Act Notarial nr. contract de ipoteca aut. 1140, din 03/11/2021 emis de Bazgu Mariana;		
B3	se noteaza interdictiile de instrainare, grevare, inchiriere, dezmembrare, alipire, demolare, construire, amenajare, restructurare 1) OTP BANK ROMANIA S.A., CIF:7926069	A1

C. Partea III. SARCINI

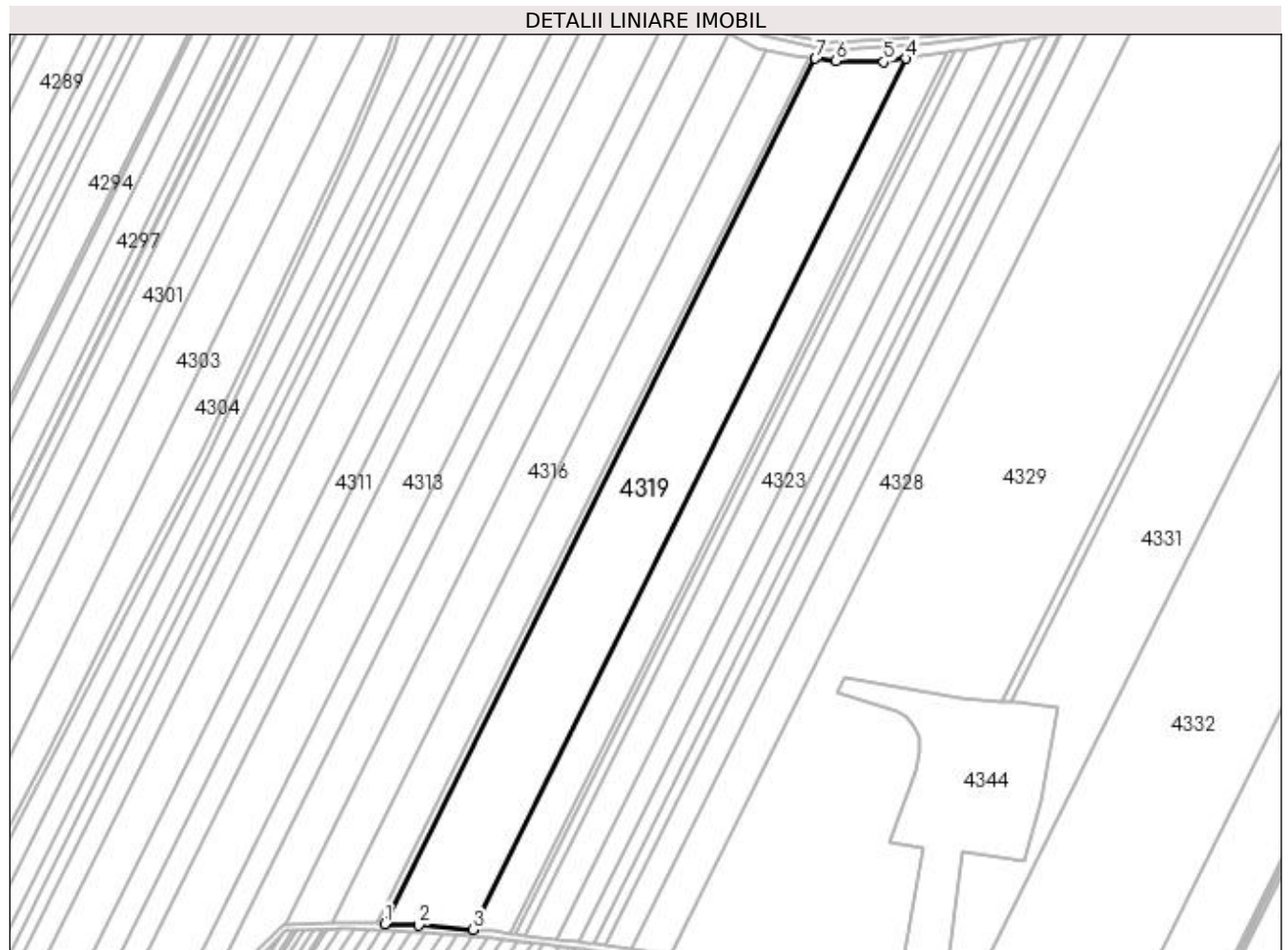
Inscrieri privind dezmembramintele dreptului de proprietate, drepturi reale de garanție și sarcini		Referințe
168087 / 09/07/2021		
Act Notarial nr. 568-CONTRACT DE IPOTECA, din 06/07/2021 emis de Bazgu Mariana;		
C1	Intabulare, drept de IPOTECA, Valoare:2606765 RON+ celelalte obligatii de plata afrente creditului, 1) OTP BANK ROMANIA S.A., CIF:7926069	A1
C2	Intabulare, drept de IPOTECA, Valoare:971000 RON+ celelalte obligatii de plata afrente creditului, 1) OTP BANK ROMANIA S.A., CIF:7926069	A1
C3	Intabulare, drept de IPOTECA, Valoare:580000 RON+ celelalte obligatii de plata afrente creditului, 1) OTP BANK ROMANIA S.A., CIF:7926069	A1
272498 / 11/11/2021		
Act Notarial nr. contract de ipoteca aut. 1140, din 03/11/2021 emis de Bazgu Mariana;		
C4	Intabulare, drept de IPOTECA, Valoare:500000 LEIsi celelalte obligatii de plata aferente creditului 1) OTP BANK ROMANIA S.A., CIF:7926069	A1

Anexa Nr. 1 La Partea I

Teren

Nr cadastral	Suprafața (mp)*	Observații / Referințe
30335	Din acte: 29.000 Masurata: 28.998	

* Suprafața este determinată în planul de proiecție Stereo 70.



Date referitoare la teren

Crt	Categorie folosință	Intra vilan	Suprafața (mp)	Tarla	Parcelă	Nr. topo	Observații / Referințe
1	arabil	NU	28.998	48	73	-	

Lungime Segmente

1) Valorile lungimilor segmentelor sunt obținute din proiecție în plan.

Punct început	X / Y	Punct sfârșit	X / Y	Lungime segment (** (m)
1	428.291,688 300.998,395	2	428.312,382 300.997,551	20.711
2	428.312,382 300.997,551	3	428.345,075 300.994,922	32.799
3	428.345,075 300.994,922	4	428.608,944 301.524,392	591.579
4	428.608,944 301.524,392	5	428.595,188 301.522,297	13.915

Punct început	X / Y	Punct sfârșit	X / Y	Lungime segment (** (m)
5	428.595,188 301.522,297	6	428.566,187 301.522,895	29.007
6	428.566,187 301.522,895	7	428.553,816 301.524,37	12.459
7	428.553,816 301.524,37	1	428.291,688 300.998,395	587.674

** Lungimile segmentelor sunt determinate în planul de proiecție Stereo 70 și sunt rotunjite la 1 milimetru.

*** Distanța dintre puncte este formată din segmente cumulate ce sunt mai mici decât valoarea 1 milimetru.

**DATE DESPRE IMOBILUL NR. 4320**

Oficiul de Cadastru și Publicitate Imobiliară DOLJ
Biroul de Cadastru și Publicitate Imobiliară Craiova

A. Partea I. Descrierea imobilului

TEREN Extravilan

Adresa: Jud. Dolj, T48 P74

Nr. Crt	Nr cadastral Nr. topografic	Suprafața* (mp)	Observații / Referințe
A1		12.607	Sector cadastral:32 Teren neimprejmuit;

B. Partea II. Proprietari și acte

Inscrieri privitoare la dreptul de proprietate și alte drepturi reale	Referințe
/	
Act Administrativ nr. TDP 41-59434, din 21/07/1993 emis de CJSDPAT DOLJ;	
B1	A1
Intabulare, drept de PROPRIETATE, dobandit prin Reconstituire, cota actuala 1/1, cota initiala 1/1 1) CIOCOIU ANA, LIPSA CNP	

C. Partea III. SARCINI .

Inscrieri privind dezmembramintele dreptului de proprietate, drepturi reale de garanție și sarcini	Referințe
NU SUNT	

Anexa Nr. 1 La Partea I

Teren

Nr cadastral	Suprafața (mp)*	Observații / Referințe
	12.607	

* Suprafața este determinată în planul de proiecție Stereo 70.



Date referitoare la teren

Crt	Categorie folosință	Intra vilan	Suprafața (mp)	Tarla	Parcelă	Nr. topo	Observații / Referințe
1	arabil	NU	12.607	48	74	-	

Lungime Segmente

1) Valorile lungimilor segmentelor sunt obținute din proiecție în plan.

Punct început	X / Y	Punct sfârșit	X / Y	Lungime segment (** (m)
1	428.345,075 300.994,922	2	428.357,918 300.993,89	12.884
2	428.357,918 300.993,89	3	428.367,61 300.992,63	9.774
3	428.367,61 300.992,63	4	428.634,567 301.528,294	598.5
4	428.634,567 301.528,294	5	428.608,944 301.524,392	25.918
5	428.608,944 301.524,392	1	428.345,075 300.994,922	591.579

**** Lungimile segmentelor sunt determinate în planul de proiecție Stereo 70 și sunt rotunjite la 1 milimetru.**

***** Distanța dintre puncte este formată din segmente cumulate ce sunt mai mici decât valoarea 1 milimetru.**

**DATE DESPRE IMOBILUL NR. 4321**

Oficiul de Cadastru și Publicitate Imobiliară DOLJ
Biroul de Cadastru și Publicitate Imobiliară Craiova

A. Partea I. Descrierea imobilului

TEREN Extravilan

Adresa: Jud. Dolj, T48 P75

Nr. Crt	Nr cadastral Nr. topografic	Suprafața* (mp)	Observații / Referințe
A1		2.226	Sector cadastral:32 Teren neimprejmuit;

B. Partea II. Proprietari și acte

Inscrieri privitoare la dreptul de proprietate și alte drepturi reale	Referințe
/	
Act Administrativ nr. TDP 86-59434, din 03/08/1993 emis de CJSDPAT DOLJ;	
B1	A1
Intabulare, drept de PROPRIETATE, dobândit prin Reconstituire, cota actuala 1/1, cota initiala 1/1 1) STANCIU LUCREȚIA, LIPSA CNP	

C. Partea III. SARCINI .

Inscrieri privind dezmembramintele dreptului de proprietate, drepturi reale de garanție și sarcini	Referințe
NU SUNT	

Anexa Nr. 1 La Partea I

Teren

Nr cadastral	Suprafața (mp)*	Observații / Referințe
	2.226	

* Suprafața este determinată în planul de proiecție Stereo 70.



Date referitoare la teren

Crt	Categorie folosință	Intra vilan	Suprafața (mp)	Tarla	Parcelă	Nr. topo	Observații / Referințe
1	arabil	NU	2.226	48	75	-	

Lungime Segmente

1) Valorile lungimilor segmentelor sunt obținute din proiecție în plan.

Punct început	X / Y	Punct sfârșit	X / Y	Lungime segment (** (m)
1	428.367,61 300.992,63	2	428.371,508 300.992,123	3.931
2	428.371,508 300.992,123	3	428.639,059 301.528,978	599.831
3	428.639,059 301.528,978	4	428.634,567 301.528,294	4.544
4	428.634,567 301.528,294	1	428.367,61 300.992,63	598.5

**** Lungimile segmentelor sunt determinate în planul de proiecție Stereo 70 și sunt rotunjite la 1 milimetru.**

***** Distanța dintre puncte este formată din segmente cumulate ce sunt mai mici decât valoarea 1 milimetru.**

**DATE DESPRE IMOBILUL NR. 4322**

Oficiul de Cadastru și Publicitate Imobiliară DOLJ
Biroul de Cadastru și Publicitate Imobiliară Craiova

A. Partea I. Descrierea imobilului

TEREN Extravilan

Adresa: Jud. Dolj, T48 P76

Nr. Crt	Nr cadastral Nr. topografic	Suprafața* (mp)	Observații / Referințe
A1		3.100	Sector cadastral:32 Teren neimprejmuit;

B. Partea II. Proprietari și acte

Inscrieri privitoare la dreptul de proprietate și alte drepturi reale	Referințe
/	
Act Administrativ nr. TDP 169-9566, din 04/11/1993 emis de CJSDPAT DOLJ;	
B1	A1
Intabulare, drept de PROPRIETATE, dobândit prin Reconstituire, cota actuala 1/1, cota initiala 1/1	
1) CREȚU VALERICA, LIPSA CNP	
2) MACEDONESCU IOANA, LIPSA CNP	

C. Partea III. SARCINI .

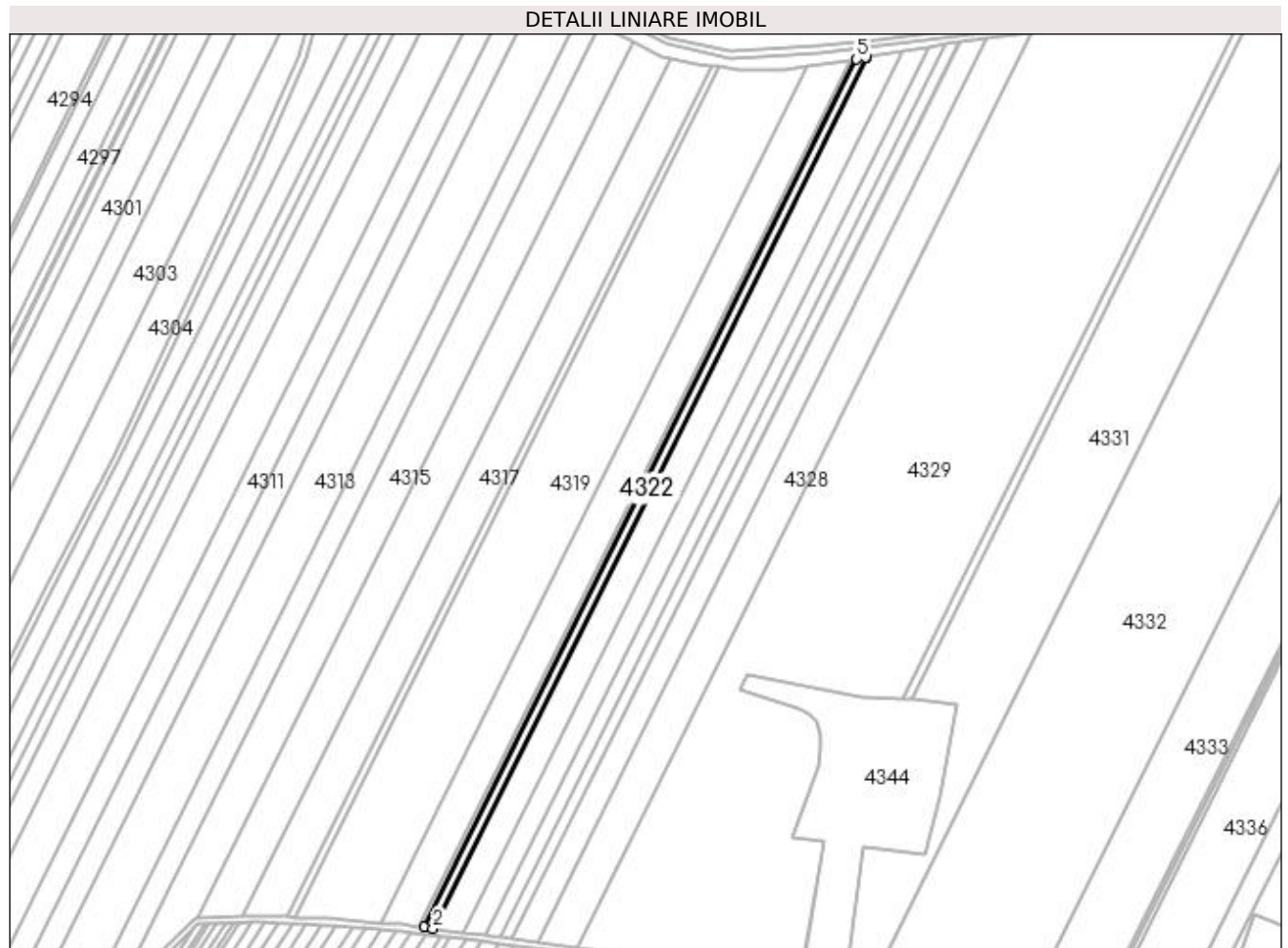
Inscrieri privind dezmembramintele dreptului de proprietate, drepturi reale de garanție și sarcini	Referințe
NU SUNT	

Anexa Nr. 1 La Partea I

Teren

Nr cadastral	Suprafața (mp)*	Observații / Referințe
	3.100	

* Suprafața este determinată în planul de proiecție Stereo 70.



Date referitoare la teren

Crt	Categorie folosință	Intra vilan	Suprafața (mp)	Tarla	Parcelă	Nr. topo	Observații / Referințe
1	arabil	NU	3.100	48	76	-	

Lungime Segmente

1) Valorile lungimilor segmentelor sunt obținute din proiecție în plan.

Punct început	X / Y	Punct sfârșit	X / Y	Lungime segment (** (m)
1	428.371,508 300.992,123	2	428.376,923 300.991,419	5.461
2	428.376,923 300.991,419	3	428.645,302 301.529,937	601.688
3	428.645,302 301.529,937	4	428.644,917 301.529,871	0.391
4	428.644,917 301.529,871	5	428.639,059 301.528,978	5.926
5	428.639,059 301.528,978	1	428.371,508 300.992,123	599.831

**** Lungimile segmentelor sunt determinate în planul de proiecție Stereo 70 și sunt rotunjite la 1 milimetru.**

***** Distanța dintre puncte este formată din segmente cumulate ce sunt mai mici decât valoarea 1 milimetru.**

**DATE DESPRE IMOBILUL NR. 4323**

Oficiul de Cadastru și Publicitate Imobiliară DOLJ
Biroul de Cadastru și Publicitate Imobiliară Craiova

A. Partea I. Descrierea imobilului

TEREN Extravilan

Adresa: Jud. Dolj, T48 P76

Nr. Crt	Nr cadastral Nr. topografic	Suprafața* (mp)	Observații / Referințe
A1		10.828	Sector cadastral:32 Teren neimprejmuit;

B. Partea II. Proprietari și acte

Inscrieri privitoare la dreptul de proprietate și alte drepturi reale	Referințe
/	
Act Administrativ nr. TDP 163-9566, din 03/11/1993 emis de CJSDPAT DOLJ;	
B1	A1
Intabulare, drept de PROPRIETATE, dobândit prin Reconstituire, cota actuala 1/1, cota initiala 1/1 1) MIULESCU IOANA DEFUNCT:Da	

C. Partea III. SARCINI .

Inscrieri privind dezmembramintele dreptului de proprietate, drepturi reale de garanție și sarcini	Referințe
NU SUNT	

Anexa Nr. 1 La Partea I

Teren

Nr cadastral	Suprafața (mp)*	Observații / Referințe
	10.828	

* Suprafața este determinată în planul de proiecție Stereo 70.



Date referitoare la teren

Crt	Categorie folosință	Intra vilan	Suprafața (mp)	Tarla	Parcelă	Nr. topo	Observații / Referințe
1	arabil	NU	10.828	48	76	-	

Lungime Segmente

1) Valorile lungimilor segmentelor sunt obținute din proiecție în plan.

Punct început	X / Y	Punct sfârșit	X / Y	Lungime segment (** (m)
1	428.376,923 300.991,419	2	428.395,698 300.988,977	18.933
2	428.395,698 300.988,977	3	428.667,161 301.533,683	608.602
3	428.667,161 301.533,683	4	428.645,302 301.529,937	22.178
4	428.645,302 301.529,937	1	428.376,923 300.991,419	601.688

**** Lungimile segmentelor sunt determinate în planul de proiecție Stereo 70 și sunt rotunjite la 1 milimetru.**

***** Distanța dintre puncte este formată din segmente cumulate ce sunt mai mici decât valoarea 1 milimetru.**

**DATE DESPRE IMOBILUL NR. 4324**

Oficiul de Cadastru și Publicitate Imobiliară DOLJ
Biroul de Cadastru și Publicitate Imobiliară Craiova

A. Partea I. Descrierea imobilului

TEREN Extravilan

Adresa: Jud. Dolj, TARLAUA 48, PARCELA 78

Nr. Crt	Nr cadastral Nr. topografic	Suprafața* (mp)	Observații / Referințe
A1	30917	8.276	Sector cadastral:32 Teren neimprejmuit;

B. Partea II. Proprietari și acte

Inscrieri privitoare la dreptul de proprietate și alte drepturi reale	Referințe
56799 / 11/04/2017	
Act Notarial nr. contract de vanzare nr. 1399, din 10/04/2017 emis de Faurar Virgil Claudiu;	
B1	A1
Intabulare, drept de PROPRIETATE, dobandit prin Conventie, cota actuala 1/1, cota initiala 1/1 1) SC RURAL OLTENIA SRL, CIF:22112978	

C. Partea III. SARCINI .

Inscrieri privind dezmembramintele dreptului de proprietate, drepturi reale de garanție și sarcini	Referințe
NU SUNT	

Anexa Nr. 1 La Partea I

Teren

Nr cadastral	Suprafața (mp)*	Observații / Referințe
30917	8.276	

* Suprafața este determinată în planul de proiecție Stereo 70.



Date referitoare la teren

Crt	Categorie folosință	Intra vilan	Suprafața (mp)	Tarla	Parcelă	Nr. topo	Observații / Referințe
1	arabil	NU	8.276	48	78	-	

Lungime Segmente

1) Valorile lungimilor segmentelor sunt obținute din proiecție în plan.

Punct început	X / Y	Punct sfârșit	X / Y	Lungime segment (** (m)
1	428.395,698 300.988,977	2	428.409,906 300.987,13	14.328
2	428.409,906 300.987,13	3	428.683,703 301.536,517	613.833
3	428.683,703 301.536,517	4	428.667,161 301.533,683	16.783
4	428.667,161 301.533,683	1	428.395,698 300.988,977	608.602

**** Lungimile segmentelor sunt determinate în planul de proiecție Stereo 70 și sunt rotunjite la 1 milimetru.**

***** Distanța dintre puncte este formată din segmente cumulate ce sunt mai mici decât valoarea 1 milimetru.**

**DATE DESPRE IMOBILUL NR. 4325**

Oficiul de Cadastru și Publicitate Imobiliară DOLJ
Biroul de Cadastru și Publicitate Imobiliară Craiova

A. Partea I. Descrierea imobilului

TEREN Extravilan

Adresa: Jud. Dolj, T48 P80

Nr. Crt	Nr cadastral Nr. topografic	Suprafața* (mp)	Observații / Referințe
A1		5.160	Sector cadastral:32 Teren neimprejmuit;

B. Partea II. Proprietari și acte

Inscrieri privitoare la dreptul de proprietate și alte drepturi reale	Referințe
/	
Act Administrativ nr. TDP 155-9566, din 03/11/1993 emis de CJSDPAT DOLJ;	
B1	A1
Intabulare, drept de PROPRIETATE, dobândit prin Reconstituire, cota actuala 1/1, cota initiala 1/1 1) CHIȚU MARIA, LIPSA CNP	

C. Partea III. SARCINI .

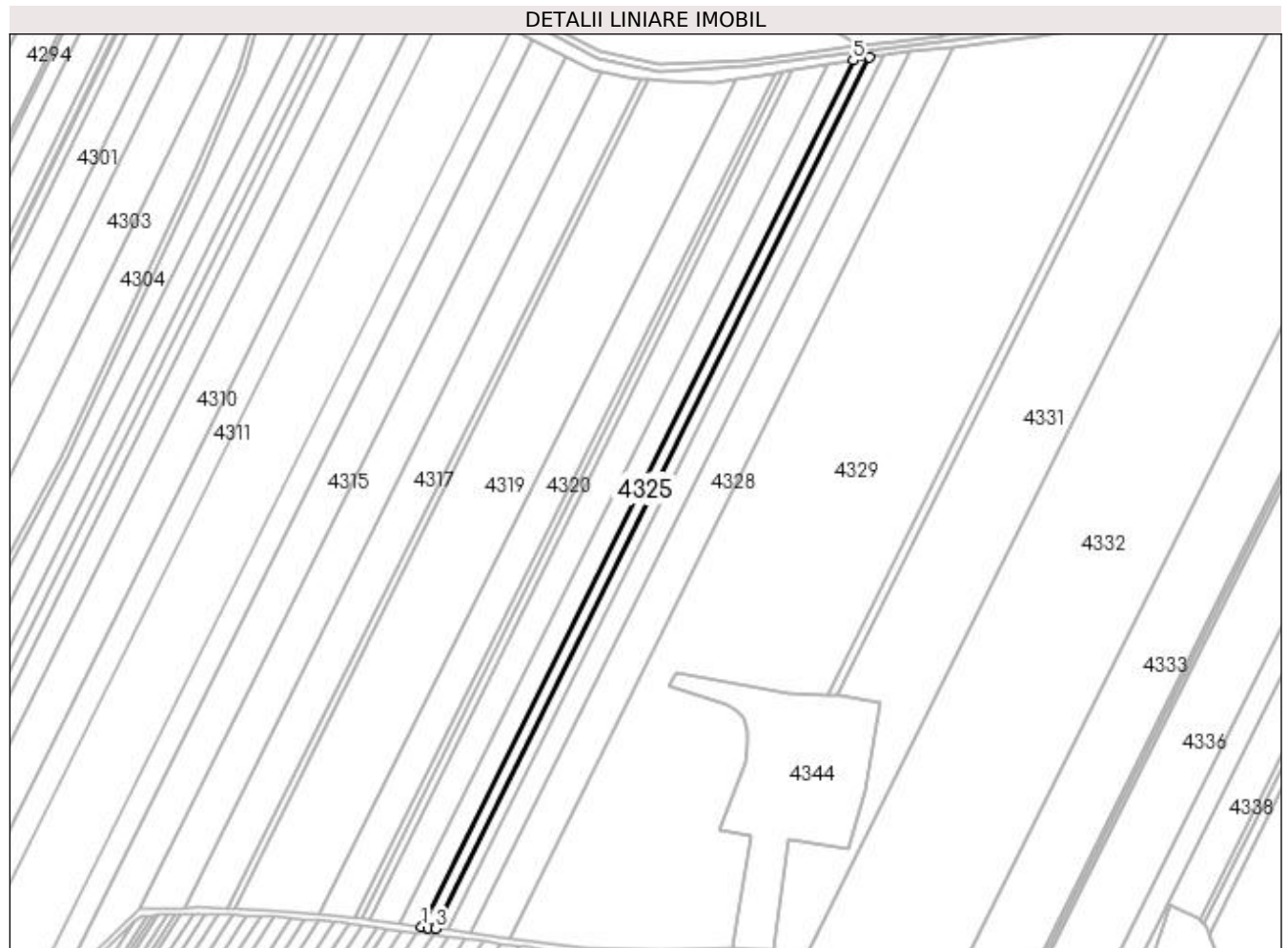
Inscrieri privind dezmembramintele dreptului de proprietate, drepturi reale de garanție și sarcini	Referințe
NU SUNT	

Anexa Nr. 1 La Partea I

Teren

Nr cadastral	Suprafața (mp)*	Observații / Referințe
	5.160	

* Suprafața este determinată în planul de proiecție Stereo 70.



Date referitoare la teren

Crt	Categorie folosință	Intravilan	Suprafața (mp)	Tarla	Parcelă	Nr. topo	Observații / Referințe
1	arabil	NU	5.160	48	80	-	

Lungime Segmente

1) Valorile lungimilor segmentelor sunt obținute din proiecție în plan.

Punct început	X / Y	Punct sfârșit	X / Y	Lungime segment (** (m)
1	428.409,906 300.987,13	2	428.413,96 300.986,603	4.088
2	428.413,96 300.986,603	3	428.418,688 300.985,955	4.772
3	428.418,688 300.985,955	4	428.693,945 301.538,273	617.107
4	428.693,945 301.538,273	5	428.683,703 301.536,517	10.391
5	428.683,703 301.536,517	1	428.409,906 300.987,13	613.833

**** Lungimile segmentelor sunt determinate în planul de proiecție Stereo 70 și sunt rotunjite la 1 milimetru.**

***** Distanța dintre puncte este formată din segmente cumulate ce sunt mai mici decât valoarea 1 milimetru.**

**DATE DESPRE IMOBILUL NR. 4326**

Oficiul de Cadastru și Publicitate Imobiliară DOLJ
Biroul de Cadastru și Publicitate Imobiliară Craiova

A. Partea I. Descrierea imobilului

TEREN Extravilan

Adresa: Jud. Dolj, T48 P81

Nr. Crt	Nr cadastral Nr. topografic	Suprafața* (mp)	Observații / Referințe
A1		4.432	Sector cadastral:32 Teren neimprejmuit;

B. Partea II. Proprietari și acte

Inscrieri privitoare la dreptul de proprietate și alte drepturi reale	Referințe
/	
Act Administrativ nr. TDP 142-9566, din 01/11/1993 emis de CJSDPAT DOLJ;	
B1	A1
Intabulare, drept de PROPRIETATE, dobandit prin Reconstituire, cota actuala 1/1, cota initiala 1/1 1) STOIAN ELENA, LIPSA CNP	

C. Partea III. SARCINI .

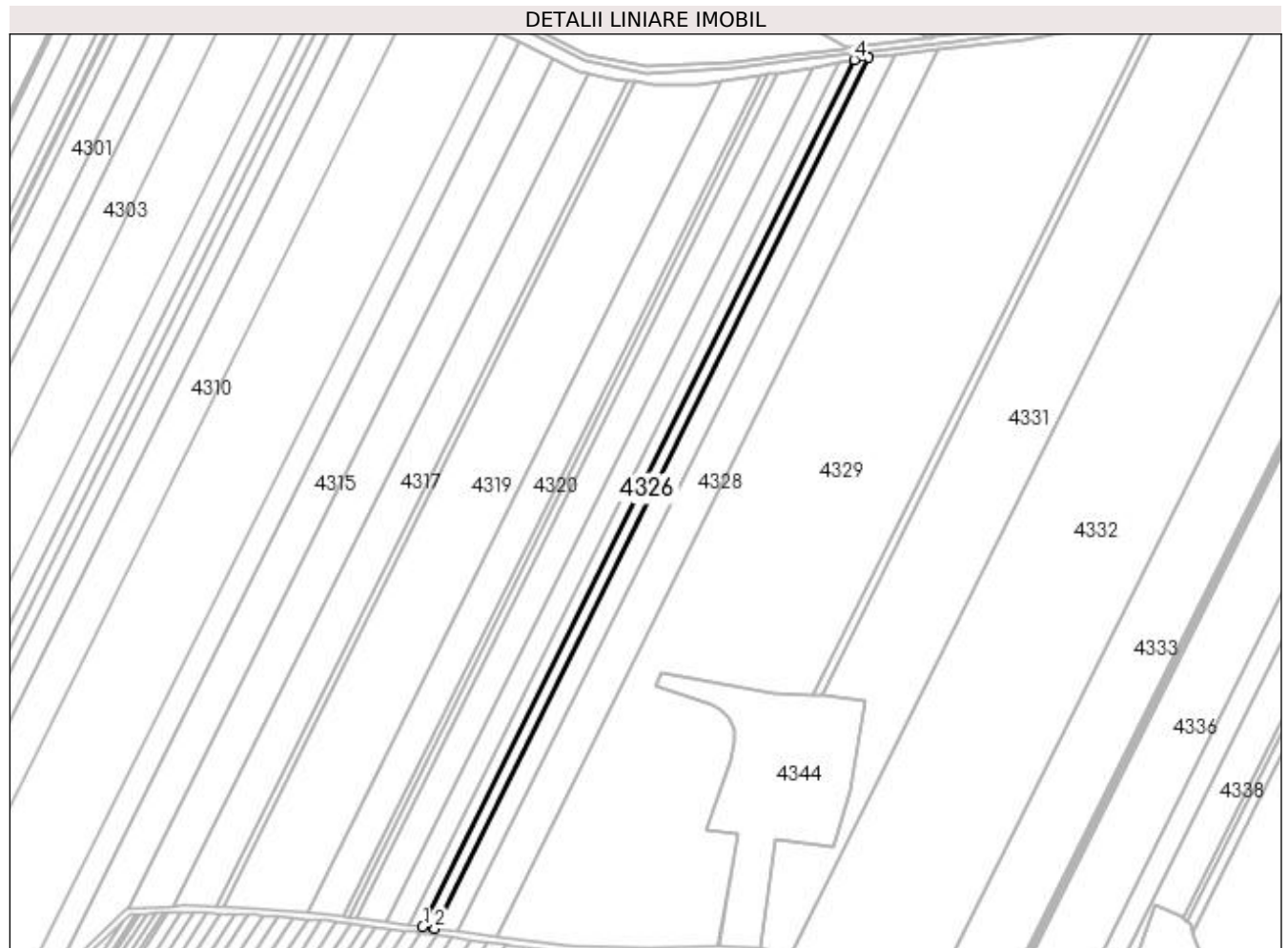
Inscrieri privind dezmembramintele dreptului de proprietate, drepturi reale de garanție și sarcini	Referințe
NU SUNT	

Anexa Nr. 1 La Partea I

Teren

Nr cadastral	Suprafața (mp)*	Observații / Referințe
	4.432	

* Suprafața este determinată în planul de proiecție Stereo 70.



Date referitoare la teren

Crt	Categorie folosință	Intra vilan	Suprafața (mp)	Tarla	Parcelă	Nr. topo	Observații / Referințe
1	arabil	NU	4.432	48	81	-	

Lungime Segmente

1) Valorile lungimilor segmentelor sunt obținute din proiecție în plan.

Punct început	X / Y	Punct sfârșit	X / Y	Lungime segment (** (m)
1	428.418,688 300.985,955	2	428.426,182 300.984,927	7.564
2	428.426,182 300.984,927	3	428.702,698 301.539,773	619.932
3	428.702,698 301.539,773	4	428.693,945 301.538,273	8.881
4	428.693,945 301.538,273	1	428.418,688 300.985,955	617.107

**** Lungimile segmentelor sunt determinate în planul de proiecție Stereo 70 și sunt rotunjite la 1 milimetru.**

***** Distanța dintre puncte este formată din segmente cumulate ce sunt mai mici decât valoarea 1 milimetru.**

**DATE DESPRE IMOBILUL NR. 4327**

Oficiul de Cadastru și Publicitate Imobiliară DOLJ
Biroul de Cadastru și Publicitate Imobiliară Craiova

A. Partea I. Descrierea imobilului

TEREN Extravilan

Adresa: Jud. Dolj, TARLAUA 48, PARCELA 82

Nr. Crt	Nr cadastral Nr. topografic	Suprafața* (mp)	Observații / Referințe
A1	30920	9.000	Sector cadastral:32 Teren neimprejmut;

B. Partea II. Proprietari și acte

Inscrieri privitoare la dreptul de proprietate și alte drepturi reale		Referințe
25753 / 05/03/2014		
Act Notarial nr. CVC aut nr 280, din 04/03/2014 emis de BNP Bazgu Mariana;		
B1	Intabulare, drept de PROPRIETATE, dobandit prin Conventie, cota actuala 1/1, cota initiala 1/1 1) SC BROROMOS IMPEX SRL, CIF:9789804	A1
167365 / 08/07/2021		
Act Notarial nr. contract de ipoteca aut 568, din 06/07/2021 emis de Bazgu Mariana;		
B2	Se noteaza interdictiile de instrainare, grevare, inchiriere, dezmembrare, demolare, alipire, construire, amenajare, restructurare 1) OTP BANK ROMANIA S.A., CIF:7926069	A1
267017 / 05/11/2021		
Act Notarial nr. Contract de ipoteca 1140, din 03/11/2021 emis de Bazgu Mariana;		
B3	Se noteaza interdictiile de instrainare , grevare , inchiriere , dezmembrare , alipire , construire , demolare , restructurare , amenajare 1) OTP BANK ROMANIA S.A., CIF:7926069	A1

C. Partea III. SARCINI

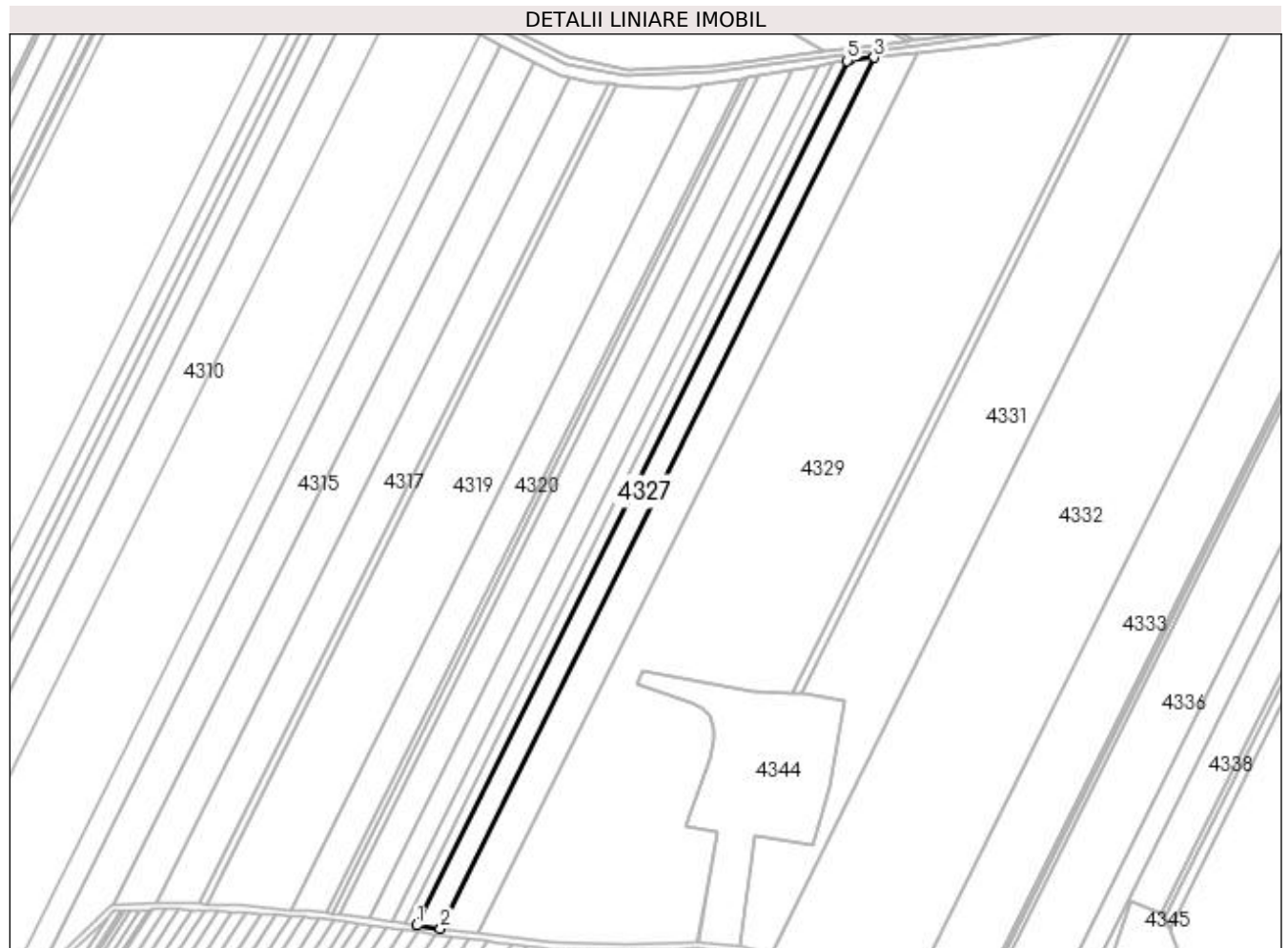
Inscrieri privind dezmembramintele dreptului de proprietate, drepturi reale de garanție și sarcini		Referințe
167365 / 08/07/2021		
Act Notarial nr. contract de ipoteca aut 568, din 06/07/2021 emis de Bazgu Mariana;		
C1	Intabulare, drept de IPOTECA, Valoare:2606765 RON, si celelalte obligatii de plata aferente creditului 1) OTP BANK ROMANIA S.A., CIF:7926069	A1
C2	Intabulare, drept de IPOTECA, Valoare:971000 RON, si celelalte obligatii de plata aferente creditului 1) OTP BANK ROMANIA S.A., CIF:7926069	A1
C3	Intabulare, drept de IPOTECA, Valoare:580000 RON, si celelalte obligatii de plata aferente creditului 1) OTP BANK ROMANIA S.A., CIF:7926069	A1
267017 / 05/11/2021		
Act Notarial nr. Contract de ipoteca 1140, din 03/11/2021 emis de Bazgu Mariana;		
C4	Intabulare, drept de IPOTECA, Valoare:500000 LEI, plus celelalte obligatii de plata aferente creditului 1) OTP BANK ROMANIA S.A., CIF:7926069	A1

Anexa Nr. 1 La Partea I

Teren

Nr cadastral	Suprafața (mp)*	Observații / Referințe
30920	9.000	

* Suprafața este determinată în planul de proiecție Stereo 70.



Date referitoare la teren

Crt	Categorie folosință	Intra vilan	Suprafața (mp)	Tarla	Parcelă	Nr. topo	Observații / Referințe
1	arabil	NU	9.000	48	82	-	

Lungime Segmente

1) Valorile lungimilor segmentelor sunt obținute din proiecție în plan.

Punct început	X / Y	Punct sfârșit	X / Y	Lungime segment (** (m)
1	428.426,182 300.984,927	2	428.441,309 300.982,854	15.268
2	428.441,309 300.982,854	3	428.719,87 301.541,801	624.514
3	428.719,87 301.541,801	4	428.703,584 301.539,925	16.394
4	428.703,584 301.539,925	5	428.702,698 301.539,773	0.899
5	428.702,698 301.539,773	1	428.426,182 300.984,927	619.932

**** Lungimile segmentelor sunt determinate în planul de proiecție Stereo 70 și sunt rotunjite la 1 milimetru.**

***** Distanța dintre puncte este formată din segmente cumulate ce sunt mai mici decât valoarea 1 milimetru.**

**DATE DESPRE IMOBILUL NR. 4328**

Oficiul de Cadastru și Publicitate Imobiliară DOLJ
Biroul de Cadastru și Publicitate Imobiliară Craiova

A. Partea I. Descrierea imobilului

TEREN Extravilan

Adresa: Jud. Dolj, TARLAUA 48, PARCELA 83

Nr. Crt	Nr cadastral Nr. topografic	Suprafața* (mp)	Observații / Referințe
A1	30921	14.692	Sector cadastral:32 Teren neimpregmuit;

B. Partea II. Proprietari și acte

Inscrieri privitoare la dreptul de proprietate și alte drepturi reale		Referințe
95598 / 20/06/2017		
Act Notarial nr. cvc aut 757, din 19/06/2017 emis de NP Bazgu Mariana;		
B1	Intabulare, drept de PROPRIETATE, dobandit prin Conventie, cota actuala 1/1, cota initiala 1/1 1) SC BRROMOS IMPEX SRL, CIF:9789804	A1
168388 / 09/07/2021		
Act Notarial nr. 568-CONTRACT DE IPOTECA, din 06/07/2021 emis de Bazgu Mariana;		
B2	se noteaza interdictiile de instrainare, grevare , inchiriere, dezmembrare, alipire, construire, demolare, restructurare si amenajare 1) OTP BANK ROMANIA S.A., CIF:7926069	A1
272686 / 11/11/2021		
Act Notarial nr. CONTRACT DE IPOTECA aut. nr. 1140, din 03/11/2021 emis de NP Bazgu Mariana;		
B3	Se noteaza interdictiile de instrainare, grevare , inchiriere, dezmembrare, alipire, construire, demolare, restructurare , si amenajare 1) OTP BANK ROMANIA S.A., CIF:7926069	A1

C. Partea III. SARCINI

Inscrieri privind dezmembramintele dreptului de proprietate, drepturi reale de garanție și sarcini		Referințe
168388 / 09/07/2021		
Act Notarial nr. 568-CONTRACT DE IPOTECA, din 06/07/2021 emis de Bazgu Mariana;		
C1	Intabulare, drept de IPOTECA, Valoare:2606765 RONPlus celelalte obligatii de plata aferente creditului 1) OTP BANK ROMANIA S.A., CIF:7926069	A1
C2	Intabulare, drept de IPOTECA, Valoare:971000 RONPlus celelalte obligatii de plata aferente creditului 1) OTP BANK ROMANIA S.A., CIF:7926069	A1
C3	Intabulare, drept de IPOTECA, Valoare:580000 RONPlus celelalte obligatii de plata aferente creditului 1) OTP BANK ROMANIA S.A., CIF:7926069	A1
272686 / 11/11/2021		
Act Notarial nr. CONTRACT DE IPOTECA aut. nr. 1140, din 03/11/2021 emis de NP Bazgu Mariana;		
C4	Intabulare, drept de IPOTECA, Valoare:500000 RONsi celelalte obligatii de plata aferente creditului 1) OTP BANK ROMANIA S.A., CIF:7926069	A1

Anexa Nr. 1 La Partea I

Teren

Nr cadastral	Suprafața (mp)*	Observații / Referințe
30921	14.692	

* Suprafața este determinată în planul de proiecție Stereo 70.



Date referitoare la teren

Crt	Categorie folosință	Intra vilan	Suprafața (mp)	Tarla	Parcelă	Nr. topo	Observații / Referințe
1	arabil	NU	14.692	48	83	-	

Lungime Segmente

1) Valorile lungimilor segmentelor sunt obținute din proiecție în plan.

Punct început	X / Y	Punct sfârșit	X / Y	Lungime segment (** (m)
1	428.441,309 300.982,854	2	428.465,77 300.979,501	24.69
2	428.465,77 300.979,501	3	428.747,594 301.544,996	631.83
3	428.747,594 301.544,996	4	428.719,87 301.541,801	27.907
4	428.719,87 301.541,801	1	428.441,309 300.982,854	624.514

**** Lungimile segmentelor sunt determinate în planul de proiecție Stereo 70 și sunt rotunjite la 1 milimetru.**

***** Distanța dintre puncte este formată din segmente cumulate ce sunt mai mici decât valoarea 1 milimetru.**

**DATE DESPRE IMOBILUL NR. 4329**

Oficiul de Cadastru și Publicitate Imobiliară DOLJ
Biroul de Cadastru și Publicitate Imobiliară Craiova

A. Partea I. Descrierea imobilului

TEREN Extravilan

Nr. CF vechi:110

Nr. cadastral vechi:120

Adresa: Jud. Dolj, T48 P84

Nr. Crt	Nr cadastral Nr. topografic	Suprafața* (mp)	Observații / Referințe
A1	30601	Din acte: 69.200 Masurata: 69.197	Sector cadastral:32 Teren neimprejmuț;

B. Partea II. Proprietari și acte

Inscrieri privitoare la dreptul de proprietate și alte drepturi reale		Referințe
33639 / 11/04/2013		
Act Notarial nr. contract de vanzare cumparare aut nr 435, din 10/04/2013 emis de NP BAZGU MARIANA;		
B1	Intabulare, drept de PROPRIETATE, dobandit prin Conventie, cota actuala 1/1, cota initiala 1/1 1) SC BROROMOS IMPEX SRL, CIF:9789804	A1
168824 / 12/07/2021		
Act Notarial nr. Contract de ipoteca 568, din 06/07/2021 emis de Bazgu Mariana;		
B2	Se noteaza interdictiile de instrainare , grevare , inchiriere , dezmembrare , alipire , construire , demolare , restructurare , amenajare 1) OTP BANK ROMANIA S.A., CIF:7926069	A1
269767 / 10/11/2021		
Act Notarial nr. contract de ipoteca aut nr 1140, din 03/11/2021 emis de Bazgu Mariana;		
B3	Se noteaza interdictiile de instrainare , grevare , inchiriere , dezmembrare , alipire , construire , demolare , restructurare , amenajare 1) OTP BANK ROMANIA S.A., CIF:7926069	A1

C. Partea III. SARCINI

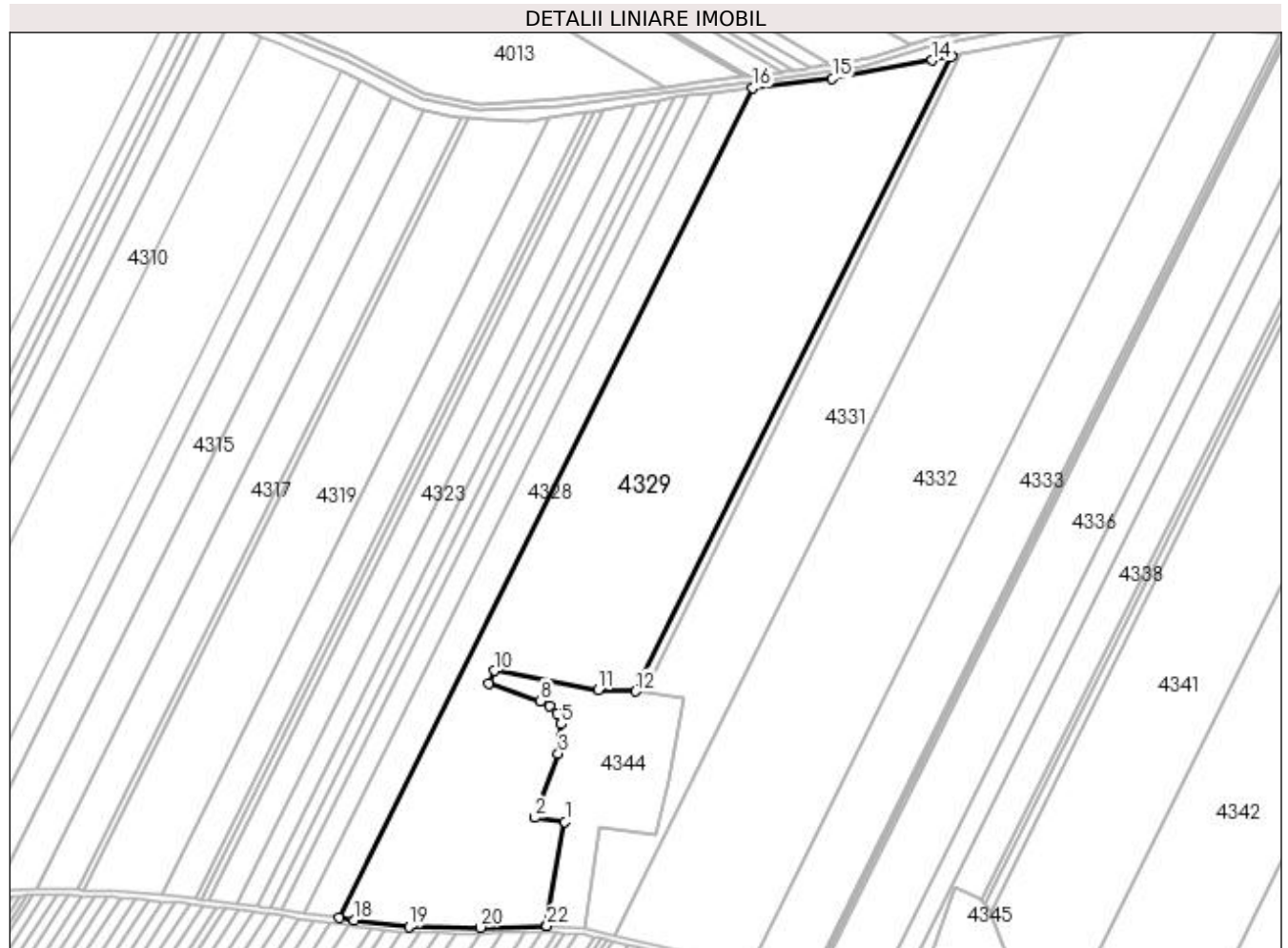
Inscrieri privind dezmembramintele dreptului de proprietate, drepturi reale de garanție și sarcini		Referințe
168824 / 12/07/2021		
Act Notarial nr. Contract de ipoteca 568, din 06/07/2021 emis de Bazgu Mariana;		
C1	Intabulare, drept de IPOTECA, Valoare:2606765 RON, plus celelalte obligatii de plata aferente creditului 1) OTP BANK ROMANIA S.A., CIF:7926069	A1
C2	Intabulare, drept de IPOTECA, Valoare:971000 RON, plus celelalte obligatii de plata aferente creditului 1) OTP BANK ROMANIA S.A., CIF:7926069	A1
C3	Intabulare, drept de IPOTECA, Valoare:580000 RON, plus celelalte obligatii de plata aferente creditului 1) OTP BANK ROMANIA S.A., CIF:7926069	A1
269767 / 10/11/2021		
Act Notarial nr. contract de ipoteca aut nr 1140, din 03/11/2021 emis de Bazgu Mariana;		
C4	Intabulare, drept de IPOTECA, Valoare:500000 RON+ celelalte obligatii de plata aferente creditului, 1) OTP BANK ROMANIA S.A., CIF:7926069	A1

Anexa Nr. 1 La Partea I

Teren

Nr cadastral	Suprafața (mp)*	Observații / Referințe
30601	Din acte: 69.200 Masurata: 69.197	

* Suprafața este determinată în planul de proiecție Stereo 70.



Date referitoare la teren

Crt	Categorie folosință	Intravilan	Suprafața (mp)	Tarla	Parcelă	Nr. topo	Observații / Referințe
1	arabil	NU	69.197	48	84	-	

Lungime Segmente

1) Valorile lungimilor segmentelor sunt obținute din proiecție în plan.

Punct început	X / Y	Punct sfârșit	X / Y	Lungime segment (** (m)
1	428.619,513 301.045,094	2	428.599,054 301.047,867	20.646
3	428.615,003 301.091,484	4	428.617,029 301.103,136	11.827
5	428.616,841 301.111,48	6	428.613,955 301.119,072	8.122
7	428.609,312 301.124,028	8	428.602,975 301.127,354	7.157

Punct început	X / Y	Punct sfârșit	X / Y	Lungime segment (** (m)
2	428.599,054 301.047,867	3	428.615,003 301.091,484	46.442
4	428.617,029 301.103,136	5	428.616,841 301.111,48	8.346
6	428.613,955 301.119,072	7	428.609,312 301.124,028	6.791
8	428.602,975 301.127,354	9	428.567,339 301.139,4	37.617

Punct început	X / Y	Punct sfârșit	X / Y	Lungime segment (** (m)
9	428.567,339 301.139,4	10	428.571,354 301.147,995	9.487
11	428.642,383 301.135,05	12	428.667,593 301.133,826	25.24
13	428.883,113 301.566,274	14	428.869,9 301.563,718	13.458
15	428.801,908 301.551,255	16	428.747,594 301.544,996	54.673
17	428.465,77 300.979,501	18	428.475,593 300.978,154	9.915
19	428.513,152 300.973,656	20	428.561,909 300.972,962	48.762
21	428.606,64 300.973,95	22	428.607,222 300.973,908	0.584

Punct început	X / Y	Punct sfârșit	X / Y	Lungime segment (** (m)
10	428.571,354 301.147,995	11	428.642,383 301.135,05	72.199
12	428.667,593 301.133,826	13	428.883,113 301.566,274	483.177
14	428.869,9 301.563,718	15	428.801,908 301.551,255	69.125
16	428.747,594 301.544,996	17	428.465,77 300.979,501	631.83
18	428.475,593 300.978,154	19	428.513,152 300.973,656	37.827
20	428.561,909 300.972,962	21	428.606,64 300.973,95	44.742
22	428.607,222 300.973,908	1	428.619,513 301.045,094	72.239

** Lungimile segmentelor sunt determinate în planul de proiecție Stereo 70 și sunt rotunjite la 1 milimetru.

*** Distanța dintre puncte este formată din segmente cumulate ce sunt mai mici decât valoarea 1 milimetru.

**DATE DESPRE IMOBILUL NR. 4330**

Oficiul de Cadastru și Publicitate Imobiliară DOLJ
Biroul de Cadastru și Publicitate Imobiliară Craiova

A. Partea I. Descrierea imobilului

TEREN Extravilan

Adresa: Jud. Dolj, TARLAUA 48, PARCELA 85

Nr. Crt	Nr cadastral Nr. topografic	Suprafața* (mp)	Observații / Referințe
A1	30922	2.500	Sector cadastral:32 Teren neimprejmuit;

B. Partea II. Proprietari și acte

Inscrieri privitoare la dreptul de proprietate și alte drepturi reale		Referințe
81828 / 03/05/2022		
Act Notarial nr. ACT DE PARTAJ VOLUNTAR NR 672, din 09/04/2014 emis de BNP DOINA FAURAR (act notarial nr CM NR 38 din 09.04.2014, emis de BNP DOINA FAURAR;act administrativ nr TDP NR 166-2566 din 04.11.1993, emis de COMISIA JUDETEANA DOLJ);		
B1	Intabulare, drept de PROPRIETATE, dobandit prin Conventie, cota actuala 1/1, cota initiala 1/1 1) CÎRSTEA STELA-LENUȚA	A1

C. Partea III. SARCINI .

Inscrieri privind dezmembramintele dreptului de proprietate, drepturi reale de garanție și sarcini	Referințe
NU SUNT	

Anexa Nr. 1 La Partea I

Teren

Nr cadastral	Suprafața (mp)*	Observații / Referințe
30922	2.500	

* Suprafața este determinată în planul de proiecție Stereo 70.



Date referitoare la teren

Crt	Categorie folosință	Intra vilan	Suprafața (mp)	Tarla	Parcelă	Nr. topo	Observații / Referințe
1	arabil	NU	2.500	48	85	-	

Lungime Segmente

1) Valorile lungimilor segmentelor sunt obținute din proiecție în plan.

Punct început	X / Y	Punct sfârșit	X / Y	Lungime segment (** (m)
1	428.883,113 301.566,274	2	428.667,593 301.133,826	483.177
2	428.667,593 301.133,826	3	428.673,229 301.133,552	5.643
3	428.673,229 301.133,552	4	428.889,498 301.567,509	484.862
4	428.889,498 301.567,509	1	428.883,113 301.566,274	6.503

**** Lungimile segmentelor sunt determinate în planul de proiecție Stereo 70 și sunt rotunjite la 1 milimetru.**

***** Distanța dintre puncte este formată din segmente cumulate ce sunt mai mici decât valoarea 1 milimetru.**

**DATE DESPRE IMOBILUL NR. 4331**

Oficiul de Cadastru și Publicitate Imobiliară DOLJ
Biroul de Cadastru și Publicitate Imobiliară Craiova

A. Partea I. Descrierea imobilului

TEREN Extravilan

Nr. CF vechi:184

Nr. cadastral vechi:197

Adresa: Jud. Dolj, T48 P85/1

Nr. Crt	Nr cadastral Nr. topografic	Suprafața* (mp)	Observații / Referințe
A1	30337	Din acte: 32.250 Masurata: 32.246	Sector cadastral:32 Teren neimprejmuit; Sat Tartal, T 48, P 85/1;

B. Partea II. Proprietari și acte

Inscrieri privitoare la dreptul de proprietate și alte drepturi reale	Referințe
48389 / 28/08/2009	
Act Notarial nr. aut nr 2778, din 24/08/2009 emis de BNP Ilie Lapadat;	
B1	A1
Intabulare, drept de PROPRIETATE, dobandit prin Conventie, cota actuala 1/1, cota initiala 1/1	
1) BADESCU ROMULUS FLORINEL	
2) BADESCU MARIANA CAMELIA, LIPSA CNP	
<i>OBSERVATII: (provenita din conversia CF 184)</i>	

C. Partea III. SARCINI .

Inscrieri privind dezmembramintele dreptului de proprietate, drepturi reale de garanție și sarcini	Referințe
NU SUNT	

Anexa Nr. 1 La Partea I

Teren

Nr cadastral	Suprafața (mp)*	Observații / Referințe
30337	Din acte: 32.250 Masurata: 32.246	Sat Tartal, T 48, P 85/1;

* Suprafața este determinată în planul de proiecție Stereo 70.



Date referitoare la teren

Crt	Categorie folosință	Intravilan	Suprafața (mp)	Tarla	Parcelă	Nr. topo	Observații / Referințe
1	arabil	NU	32.246	48	85/1	-	

Lungime Segmente

1) Valorile lungimilor segmentelor sunt obținute din proiecție în plan.

Punct început	X / Y	Punct sfârșit	X / Y	Lungime segment (** (m)
1	428.673,229 301.133,552	2	428.674,798 301.133,476	1.571
2	428.674,798 301.133,476	3	428.701,2 301.129,433	26.71
3	428.701,2 301.129,433	4	428.690,871 301.073,1	57.272
4	428.690,871 301.073,1	5	428.681,027 301.036,757	37.653

Punct început	X / Y	Punct sfârșit	X / Y	Lungime segment (** (m)
5	428.681,027 301.036,757	6	428.643,162 301.041,889	38.211
6	428.643,162 301.041,889	7	428.633,544 300.971,99	70.558
7	428.633,544 300.971,99	8	428.633,599 300.971,986	0.055
8	428.633,599 300.971,986	9	428.653,684 300.967,321	20.62
9	428.653,684 300.967,321	10	428.959,478 301.580,913	685.569
10	428.959,478 301.580,913	11	428.944,533 301.578,154	15.198
11	428.944,533 301.578,154	12	428.889,498 301.567,509	56.055
12	428.889,498 301.567,509	1	428.673,229 301.133,552	484.862

** Lungimile segmentelor sunt determinate în planul de proiecție Stereo 70 și sunt rotunjite la 1 milimetru.

*** Distanța dintre puncte este formată din segmente cumulate ce sunt mai mici decât valoarea 1 milimetru.

**DATE DESPRE IMOBILUL NR. 4332**

Oficiul de Cadastru și Publicitate Imobiliară DOLJ
Biroul de Cadastru și Publicitate Imobiliară Craiova

A. Partea I. Descrierea imobilului

TEREN Extravilan

Adresa: Jud. Dolj, TARLAUA 48, PARCELA 85/1 - lot 1

Nr. Crt	Nr cadastral Nr. topografic	Suprafața* (mp)	Observații / Referințe
A1	30923	64.500	Sector cadastral:32 Teren neimpregmuit;

B. Partea II. Proprietari și acte

Inscrieri privitoare la dreptul de proprietate și alte drepturi reale		Referințe
64953 / 08/06/2015		
Act Notarial nr. CVC. aut. nr. 744, din 08/06/2015 emis de NP. Bazgu Mariana (declaratia aut. nr. 745/08-06-2015 emis de NP. Bazgu Mariana;);		
B1	Intabulare, drept de PROPRIETATE, dobandit prin Conventie, cota actuala 1/1, cota initiala 1/1 1) SC BROROMOS IMPEX SRL, CIF:9789804	A1
167526 / 08/07/2021		
Act Notarial nr. contract de ipoteca aut nr 568, din 06/07/2021 emis de NP Bazgu Mariana;		
B2	se noteaza interdictiile de instrainare, grevare, inchiriere, dezmembrare, alipire, construire, demolare, restructurare si amenajare 1) OTP BANK ROMANIA S.A., CIF:7926069	A1
268418 / 09/11/2021		
Act Notarial nr. contract de ipoteca 1140, din 03/11/2021 emis de Bazgu Mariana;		
B3	se noteaza interdictiile de instrainare, grevare, inchiriere, dezmembrare, alipire, construire, demolare, restructurare si amenajare 1) OTP BANK ROMANIA S.A., CIF:7926069	A1

C. Partea III. SARCINI

Inscrieri privind dezmembramintele dreptului de proprietate, drepturi reale de garanție și sarcini		Referințe
167526 / 08/07/2021		
Act Notarial nr. contract de ipoteca aut nr 568, din 06/07/2021 emis de NP Bazgu Mariana;		
C1	Intabulare, drept de IPOTECA, Valoare:2606765 RONsi celelalte obligatii aferente creditului; 1) OTP BANK ROMANIA S.A., CIF:7926069	A1
C2	Intabulare, drept de IPOTECA, Valoare:971000 RONsi celelalte obligatii aferente creditului; 1) OTP BANK ROMANIA S.A., CIF:7926069	A1
C3	Intabulare, drept de IPOTECA, Valoare:580000 RONsi celelalte obligatii aferente creditului; 1) OTP BANK ROMANIA S.A., CIF:7926069	A1
268418 / 09/11/2021		
Act Notarial nr. contract de ipoteca 1140, din 03/11/2021 emis de Bazgu Mariana;		
C4	Intabulare, drept de IPOTECA, Valoare:500000 LEsi celelalte obligatii aferente creditului; 1) OTP BANK ROMANIA S.A., CIF:7926069	A1

Anexa Nr. 1 La Partea I

Teren

Nr cadastral	Suprafața (mp)*	Observații / Referințe
30923	64.500	

* Suprafața este determinată în planul de proiecție Stereo 70.



Date referitoare la teren

Crt	Categorie folosință	Intra vilan	Suprafața (mp)	Tarla	Parcelă	Nr. topo	Observații / Referințe
1	arabil	NU	64.500	48	85/1 lot 1	-	Sentinta Civila nr. 4366/2007

Lungime Segmente

1) Valorile lungimilor segmentelor sunt obținute din proiecție în plan.

Punct început	X / Y	Punct sfârșit	X / Y	Lungime segment (** (m)
1	428.653,684 300.967,321	2	428.697,454 300.957,155	44.935
2	428.697,454 300.957,155	3	428.747,306 300.949,369	50.456
3	428.747,306 300.949,369	4	429.064,431 301.585,699	710.974
4	429.064,431 301.585,699	5	429.024,653 301.588,93	39.909
5	429.024,653 301.588,93	6	428.985,032 301.585,631	39.758

Punct început	X / Y	Punct sfârșit	X / Y	Lungime segment (** (m)
6	428.985,032 301.585,631	7	428.959,478 301.580,913	25.986
7	428.959,478 301.580,913	1	428.653,684 300.967,321	685.569

** Lungimile segmentelor sunt determinate în planul de proiecție Stereo 70 și sunt rotunjite la 1 milimetru.

*** Distanța dintre puncte este formată din segmente cumulate ce sunt mai mici decât valoarea 1 milimetru.

**DATE DESPRE IMOBILUL NR. 4333**

Oficiul de Cadastru și Publicitate Imobiliară DOLJ
Biroul de Cadastru și Publicitate Imobiliară Craiova

A. Partea I. Descrierea imobilului

TEREN Extravilan

Nr. CF vechi:177

Nr. cadastral vechi:187

Adresa: Jud. Dolj, T48 P85/1/3/1

Nr. Crt	Nr cadastral Nr. topografic	Suprafața* (mp)	Observații / Referințe
A1	30595	29.067	Sector cadastral:32 Teren neimprejmuit;

B. Partea II. Proprietari și acte

Inscrieri privitoare la dreptul de proprietate și alte drepturi reale		Referințe
33757 / 11/04/2013		
Act Notarial nr. cvc aut nr 435, din 10/04/2013 emis de BAZGU MARIANA;		
B1	Intabulare, drept de PROPRIETATE, dobandit prin Conventie, cota actuala 1/1, cota initiala 1/1 1) SC BROROMOS IMPEX SRL, CIF:9789804	A1
168156 / 09/07/2021		
Act Notarial nr. CONTRACT DE IPOTECA aut. nr. 568, din 06/07/2021 emis de NP Bazgu Mariana;		
B2	Se noteaza interdictiile de instrainare, grevare, inchiriere, dezmembrare, construire, alipire, demolare, restructurare ,amenajare in favoarea lui 1) OTP BANK ROMANIA S.A., CIF:7926069	A1
272542 / 11/11/2021		
Act Notarial nr. Contract de ipoteca aut. nr. 1140, din 03/11/2021 emis de Bazgu Mariana;		
B3	Notare, se noteaza interdictiile de instrainare, grevare, inchiriere, dezmembrare, alipire, construire, demolare, restructurare si amenajare 1) OTP BANK ROMANIA S.A., CIF:7926069	A1

C. Partea III. SARCINI

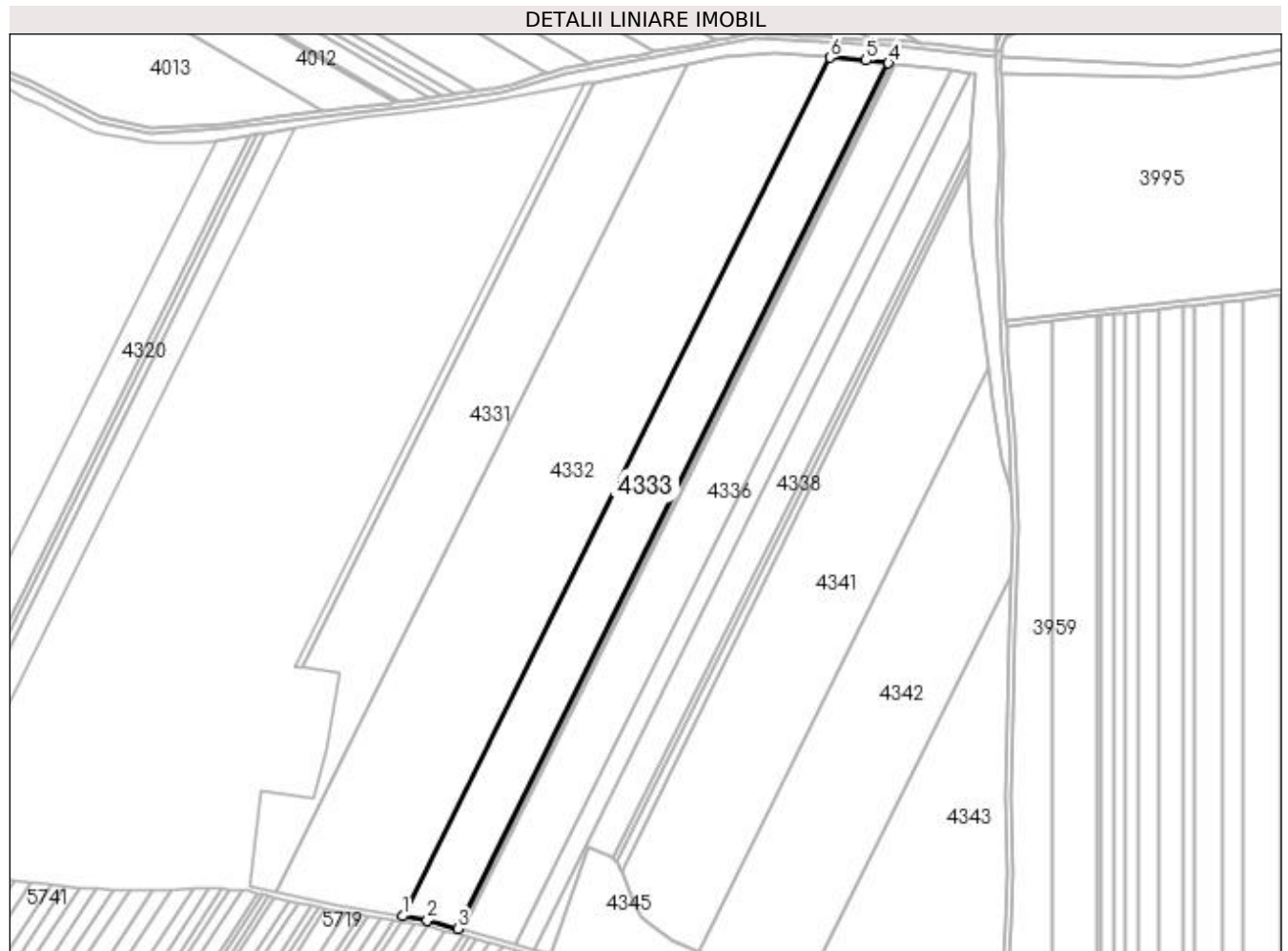
Inscrieri privind dezmembramintele dreptului de proprietate, drepturi reale de garanție și sarcini		Referințe
168156 / 09/07/2021		
Act Notarial nr. CONTRACT DE IPOTECA aut. nr. 568, din 06/07/2021 emis de NP Bazgu Mariana;		
C1	Intabulare, drept de IPOTECA, Valoare:2606765 RONsi celelalte obligatii de plata aferente creditului 1) OTP BANK ROMANIA S.A., CIF:7926069	A1
C2	Intabulare, drept de IPOTECA, Valoare:971000 RONsi celelalte obligatii de plata aferente creditului 1) OTP BANK ROMANIA S.A., CIF:7926069	A1
C3	Intabulare, drept de IPOTECA, Valoare:580000 RONsi celelalte obligatii de plata aferente creditului 1) OTP BANK ROMANIA S.A., CIF:7926069	A1
272542 / 11/11/2021		
Act Notarial nr. Contract de ipoteca aut. nr. 1140, din 03/11/2021 emis de Bazgu Mariana;		
C4	Intabulare, drept de IPOTECA, Valoare:500000 RON+ celelalte obligatii de plata aferente creditului 1) OTP BANK ROMANIA S.A., CIF:7926069	A1

Anexa Nr. 1 La Partea I

Teren

Nr cadastral	Suprafața (mp)*	Observații / Referințe
30595	29.067	

* Suprafața este determinată în planul de proiecție Stereo 70.



Date referitoare la teren

Crt	Categorie folosință	Intra vilan	Suprafața (mp)	Tarla	Parcelă	Nr. topo	Observații / Referințe
1	arabil	NU	29.067	48	85/1/3/1	-	

Lungime Segmente

1) Valorile lungimilor segmentelor sunt obținute din proiecție în plan.

Punct început	X / Y	Punct sfârșit	X / Y	Lungime segment (** (m)
1	428.747,306 300.949,369	2	428.765,78 300.946,484	18.698
2	428.765,78 300.946,484	3	428.788,238 300.940,153	23.333
3	428.788,238 300.940,153	4	429.107,896 301.581,564	716.651
4	429.107,896 301.581,564	5	429.091,256 301.583,52	16.755
5	429.091,256 301.583,52	6	429.064,431 301.585,699	26.913

Punct început	X / Y	Punct sfârșit	X / Y	Lungime segment (** (m)
6	429.064,431 301.585,699	1	428.747,306 300.949,369	710.974

** Lungimile segmentelor sunt determinate în planul de proiecție Stereo 70 și sunt rotunjite la 1 milimetru.

*** Distanța dintre puncte este formată din segmente cumulate ce sunt mai mici decât valoarea 1 milimetru.

**DATE DESPRE IMOBILUL NR. 4334**

Oficiul de Cadastru și Publicitate Imobiliară DOLJ
Biroul de Cadastru și Publicitate Imobiliară Craiova

A. Partea I. Descrierea imobilului

TEREN Extravilan

Nr. CF vechi:178

Nr. cadastral vechi:188

Adresa: Jud. Dolj, T48 P85/1/3/2

Nr. Crt	Nr cadastral Nr. topografic	Suprafața* (mp)	Observații / Referințe
A1	30604	1.491	Sector cadastral:32 Teren neimprejmuit;

B. Partea II. Proprietari și acte

Inscrieri privitoare la dreptul de proprietate și alte drepturi reale		Referințe
33771 / 11/04/2013		
Act Notarial nr. CVC AUT NR.435, din 10/04/2013 emis de BNP BAZGU MARIANA;		
B1	Intabulare, drept de PROPRIETATE, dobandit prin Conventie, cota actuala 1/1, cota initiala 1/1 1) SC BROROMOS IMPEX SRL, CIF:9789804	A1
168167 / 09/07/2021		
Act Notarial nr. CONTRACT DE IPOTECA AUT NR.568, din 06/07/2021 emis de NP Bazgu Mariana;		
B2	Se noteaza interdictiile de instrainare, grevare, inchiriere, dezmembrare, alipire, construire, demolare, restructurare si amenajare 1) OTP BANK ROMANIA S.A., CIF:7926069	A1
272549 / 11/11/2021		
Act Notarial nr. C ip aut 1140, din 03/11/2021 emis de Bazgu Mariana;		
B3	Se noteaza interdictiile de instrainare, grevare, inchiriere, dezmembrare, alipire, construire, demolare, restructurare si amenajare 1) OTP BANK ROMANIA S.A., CIF:7926069	A1

C. Partea III. SARCINI

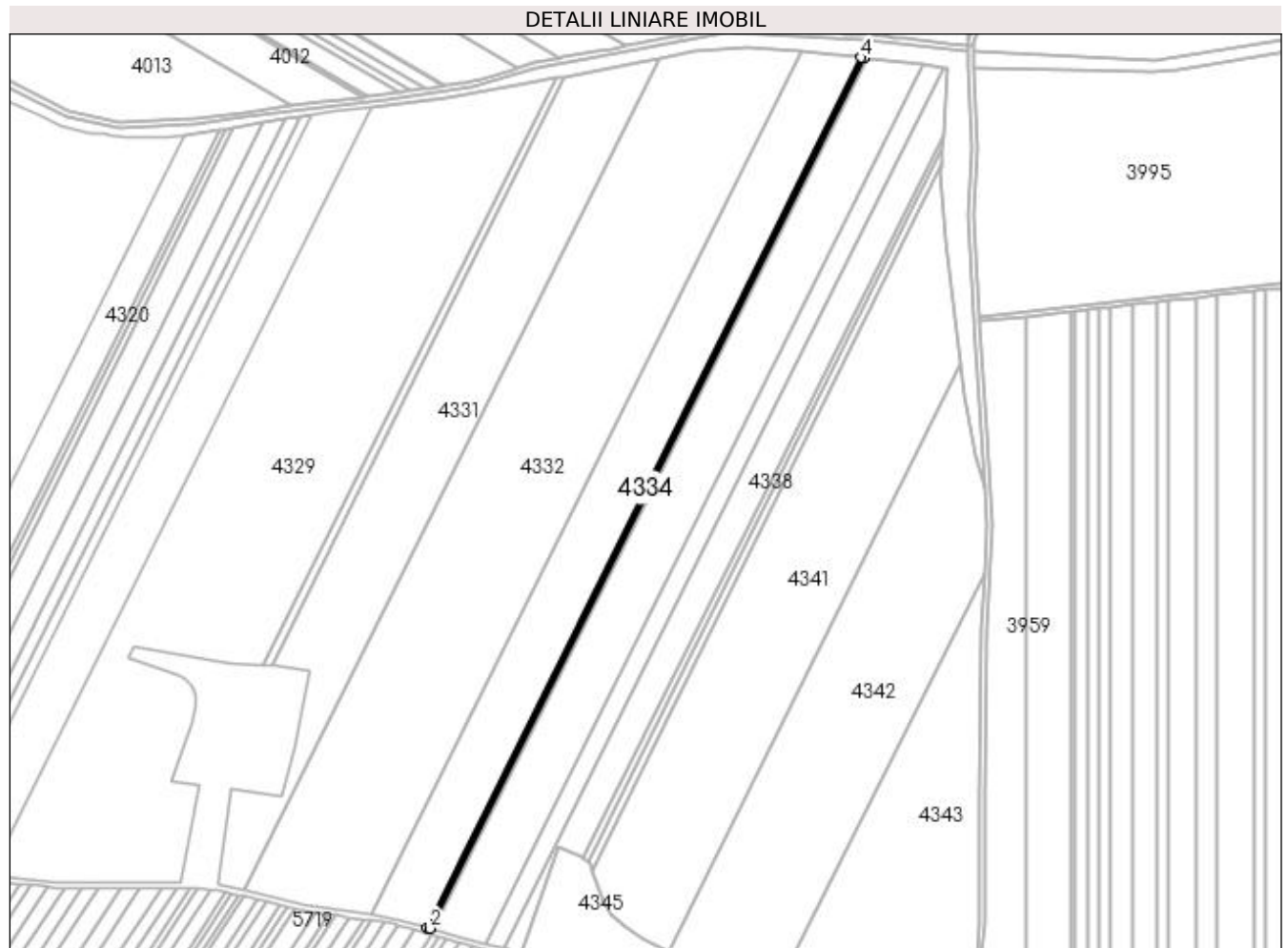
Inscrieri privind dezmembramintele dreptului de proprietate, drepturi reale de garanție și sarcini		Referințe
168167 / 09/07/2021		
Act Notarial nr. CONTRACT DE IPOTECA AUT NR.568, din 06/07/2021 emis de NP Bazgu Mariana;		
C1	Intabulare, drept de IPOTECA, Valoare:2606765 RON+alte obligatii aferente creditului 1) OTP BANK ROMANIA S.A., CIF:7926069	A1
C2	Intabulare, drept de IPOTECA, Valoare:971000 RON+alte obligatii aferente creditului 1) OTP BANK ROMANIA S.A., CIF:7926069	A1
C3	Intabulare, drept de IPOTECA, Valoare:580000 RON+alte obligatii aferente creditului 1) OTP BANK ROMANIA S.A., CIF:7926069	A1
272549 / 11/11/2021		
Act Notarial nr. C ip aut 1140, din 03/11/2021 emis de Bazgu Mariana;		
C4	Intabulare, drept de IPOTECA, Valoare:500000 RON, si celelalte obligatii de plata aferente creditului, dobandit prin Conventie, cota actuala 1/1, cota initiala 1/1 1) OTP BANK ROMANIA S.A., CIF:7926069	A1

Anexa Nr. 1 La Partea I

Teren

Nr cadastral	Suprafața (mp)*	Observații / Referințe
30604	1.491	

* Suprafața este determinată în planul de proiecție Stereo 70.



Date referitoare la teren

Crt	Categorie folosință	Intra vilan	Suprafața (mp)	Tarla	Parcelă	Nr. topo	Observații / Referințe
1	arabil	NU	1.491	48	85/1/3/2	-	

Lungime Segmente

1) Valorile lungimilor segmentelor sunt obținute din proiecție în plan.

Punct început	X / Y	Punct sfârșit	X / Y	Lungime segment (** (m)
1	428.788,238 300.940,153	2	428.790,276 300.939,578	2.118
2	428.790,276 300.939,578	3	429.110,091 301.581,305	717.004
3	429.110,091 301.581,305	4	429.107,896 301.581,564	2.21
4	429.107,896 301.581,564	1	428.788,238 300.940,153	716.651

**** Lungimile segmentelor sunt determinate în planul de proiecție Stereo 70 și sunt rotunjite la 1 milimetru.**

***** Distanța dintre puncte este formată din segmente cumulate ce sunt mai mici decât valoarea 1 milimetru.**

**DATE DESPRE IMOBILUL NR. 4335**

Oficiul de Cadastru și Publicitate Imobiliară DOLJ
Biroul de Cadastru și Publicitate Imobiliară Craiova

A. Partea I. Descrierea imobilului

TEREN Extravilan

Nr. CF vechi:179

Nr. cadastral vechi:189

Adresa: Jud. Dolj, T48 P85/1/3/3

Nr. Crt	Nr cadastral Nr. topografic	Suprafața* (mp)	Observații / Referințe
A1	30590	Din acte: 32.250 Masurata: 1.693	Sector cadastral:32 Teren neimprejmuit; Suprafata totala se regaseste in CF 178 si 177 Teslui

B. Partea II. Proprietari și acte

Inscrieri privitoare la dreptul de proprietate și alte drepturi reale		Referințe
33778 / 11/04/2013		
Act Notarial nr. CVC aut. nr. 435, din 10/04/2013 emis de NP BAZGU MARIANA;		
B1	Intabulare, drept de PROPRIETATE, dobandit prin Conventie, cota actuala 1/1, cota initiala 1/1 1) SC BROROMOS IMPEX SRL, CIF:9789804	A1
168174 / 09/07/2021		
Act Notarial nr. 568-CONTRACT DE IPOTECA, din 06/07/2021 emis de Bazgu Mariana;		
B2	se noteaza interdictiile de instrainare, construire, demolare, amenajare, inchiriere, dezmembrare, alipire, grevare, restructurare, 1) OTP BANK ROMANIA S.A., CIF:7926069	A1
272555 / 11/11/2021		
Act Notarial nr. contract de ipoteca aut nr 1140, din 03/11/2021 emis de NP Bazgu Mariana;		
B3	se noteaza interdictiile de instrainare, construire, demolare, amenajare, inchiriere, dezmembrare, alipire, grevare, restructurare, 1) OTP BANK ROMANIA S.A., CIF:7926069	A1

C. Partea III. SARCINI

Inscrieri privind dezmembramintele dreptului de proprietate, drepturi reale de garanție și sarcini		Referințe
168174 / 09/07/2021		
Act Notarial nr. 568-CONTRACT DE IPOTECA, din 06/07/2021 emis de Bazgu Mariana;		
C1	Intabulare, drept de IPOTECA, Valoare:2606765 RON+ celelalte obligatii de plata afrente creditului, 1) OTP BANK ROMANIA S.A., CIF:7926069	A1
C2	Intabulare, drept de IPOTECA, Valoare:971000 RON+ celelalte obligatii de plata afrente creditului, 1) OTP BANK ROMANIA S.A., CIF:7926069	A1
C3	Intabulare, drept de IPOTECA, Valoare:580000 RON+ celelalte obligatii de plata afrente creditului, 1) OTP BANK ROMANIA S.A., CIF:7926069	A1
272555 / 11/11/2021		
Act Notarial nr. contract de ipoteca aut nr 1140, din 03/11/2021 emis de NP Bazgu Mariana;		
C4	Intabulare, drept de IPOTECA, Valoare:500000 LEsi celelalte obligatii aferente creditului 1) OTP BANK ROMANIA S.A., CIF:7926069	A1

Anexa Nr. 1 La Partea I

Teren

Nr cadastral	Suprafața (mp)*	Observații / Referințe
30590	Din acte: 32.250 Masurata: 1.693	Suprafata totala se regaseste in CF 178 si 177 Teslui

* Suprafața este determinată în planul de proiecție Stereo 70.



Date referitoare la teren

Crt	Categorie folosință	Intra vilan	Suprafața (mp)	Tarla	Parcelă	Nr. topo	Observații / Referințe
1	arabil	NU	1.693	48	85/1/3/3	-	

Lungime Segmente

1) Valorile lungimilor segmentelor sunt obținute din proiecție în plan.

Punct început	X / Y	Punct sfârșit	X / Y	Lungime segment (** (m)
1	428.790,276 300.939,578	2	428.792,589 300.938,926	2.403
2	428.792,589 300.938,926	3	429.112,583 301.581,013	717.406
3	429.112,583 301.581,013	4	429.110,091 301.581,305	2.509
4	429.110,091 301.581,305	1	428.790,276 300.939,578	717.004

**** Lungimile segmentelor sunt determinate în planul de proiecție Stereo 70 și sunt rotunjite la 1 milimetru.**

***** Distanța dintre puncte este formată din segmente cumulate ce sunt mai mici decât valoarea 1 milimetru.**

**DATE DESPRE IMOBILUL NR. 4336**

Oficiul de Cadastru și Publicitate Imobiliară DOLJ
Biroul de Cadastru și Publicitate Imobiliară Craiova

A. Partea I. Descrierea imobilului

TEREN Extravilan

Adresa: Jud. Dolj, T48 P86

Nr. Crt	Nr cadastral Nr. topografic	Suprafața* (mp)	Observații / Referințe
A1		28.500	Sector cadastral:32 Teren neimprejmuit;

B. Partea II. Proprietari și acte

Inscrieri privitoare la dreptul de proprietate și alte drepturi reale		Referințe
/		
Act Administrativ nr. TDP 956-59538, din 02/10/1997 emis de CJSDPAT DOLJ;		
B1	Intabulare, drept de PROPRIETATE, dobandit prin Reconstituire, cota actuala 1/1, cota initiala 1/1 1) MERLOIU CRISTIAN, LIPSA CNP 2) JILAVU LAVINIA, LIPSA CNP	A1

C. Partea III. SARCINI .

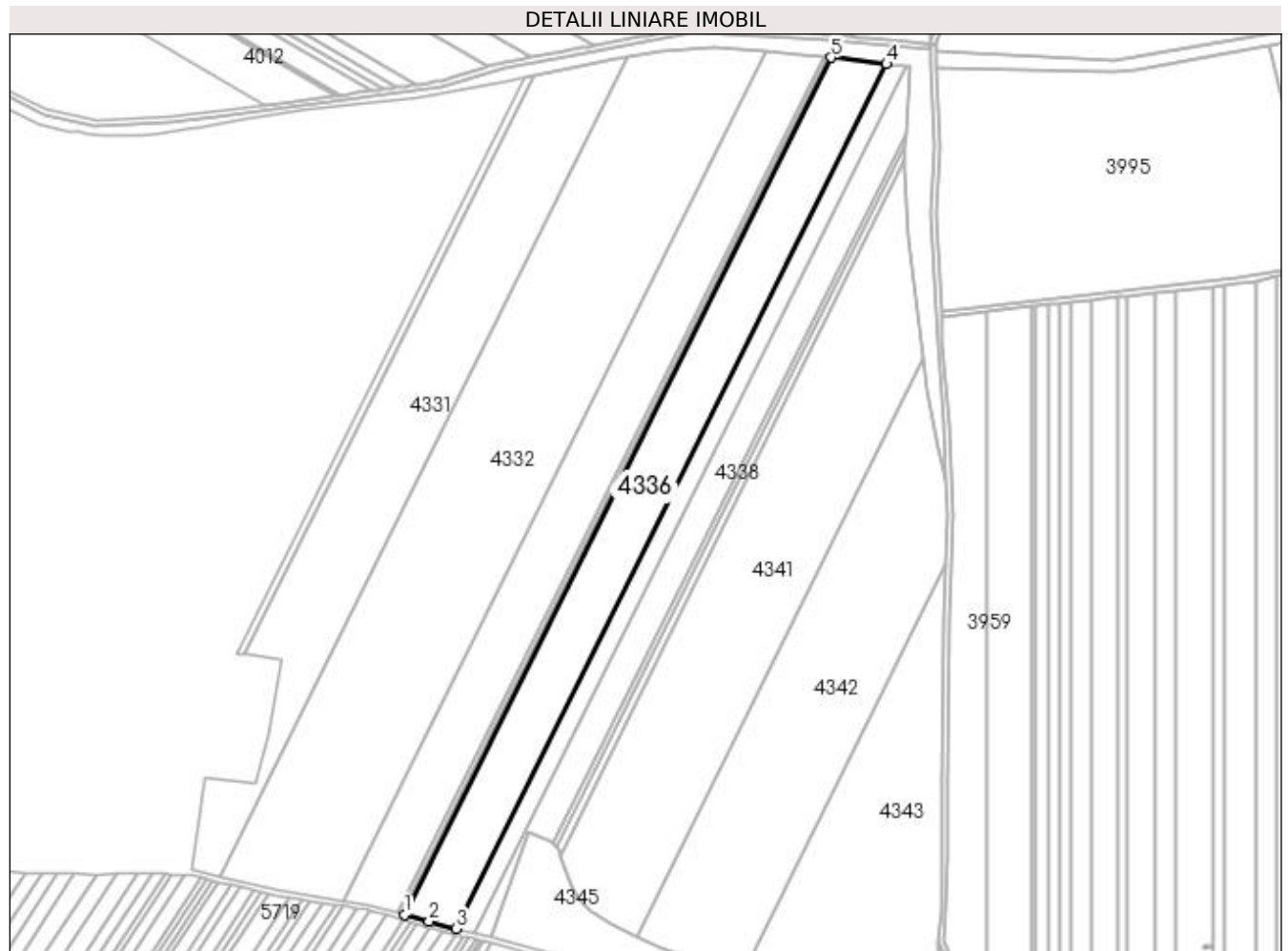
Inscrieri privind dezmembramentele dreptului de proprietate, drepturi reale de garanție și sarcini	Referințe
NU SUNT	

Anexa Nr. 1 La Partea I

Teren

Nr cadastral	Suprafața (mp)*	Observații / Referințe
	28.500	

* Suprafața este determinată în planul de proiecție Stereo 70.



Date referitoare la teren

Crt	Categorie folosință	Intra vilan	Suprafața (mp)	Tarla	Parcelă	Nr. topo	Observații / Referințe
1	arabil	NU	28.500	48	86	-	

Lungime Segmente

1) Valorile lungimilor segmentelor sunt obținute din proiecție în plan.

Punct început	X / Y	Punct sfârșit	X / Y	Lungime segment (** (m)
1	428.792,589 300.938,926	2	428.811,076 300.933,714	19.208
2	428.811,076 300.933,714	3	428.831,517 300.928,376	21.126
3	428.831,517 300.928,376	4	429.154,323 301.576,105	723.71
4	429.154,323 301.576,105	5	429.112,583 301.581,013	42.028
5	429.112,583 301.581,013	1	428.792,589 300.938,926	717.406

**** Lungimile segmentelor sunt determinate în planul de proiecție Stereo 70 și sunt rotunjite la 1 milimetru.**

***** Distanța dintre puncte este formată din segmente cumulate ce sunt mai mici decât valoarea 1 milimetru.**

**DATE DESPRE IMOBILUL NR. 4337**

Oficiul de Cadastru și Publicitate Imobiliară DOLJ
Biroul de Cadastru și Publicitate Imobiliară Craiova

A. Partea I. Descrierea imobilului

TEREN Extravilan

Adresa: Jud. Dolj, T48 P87

Nr. Crt	Nr cadastral Nr. topografic	Suprafața* (mp)	Observații / Referințe
A1		10.000	Sector cadastral:32 Teren neimprejmuit;

B. Partea II. Proprietari și acte

Inscrieri privitoare la dreptul de proprietate și alte drepturi reale	Referințe
/	
Act Administrativ nr. TDP 217-2192, din 24/11/1993 emis de CJSDPAT DOLJ;	
B1	A1
Intabulare, drept de PROPRIETATE, dobândit prin Reconstituire, cota actuala 1/1, cota initiala 1/1	
1) PAUN MARIN, LIPSA CNP	
2) PAUN TRAIAN, LIPSA CNP	

C. Partea III. SARCINI .

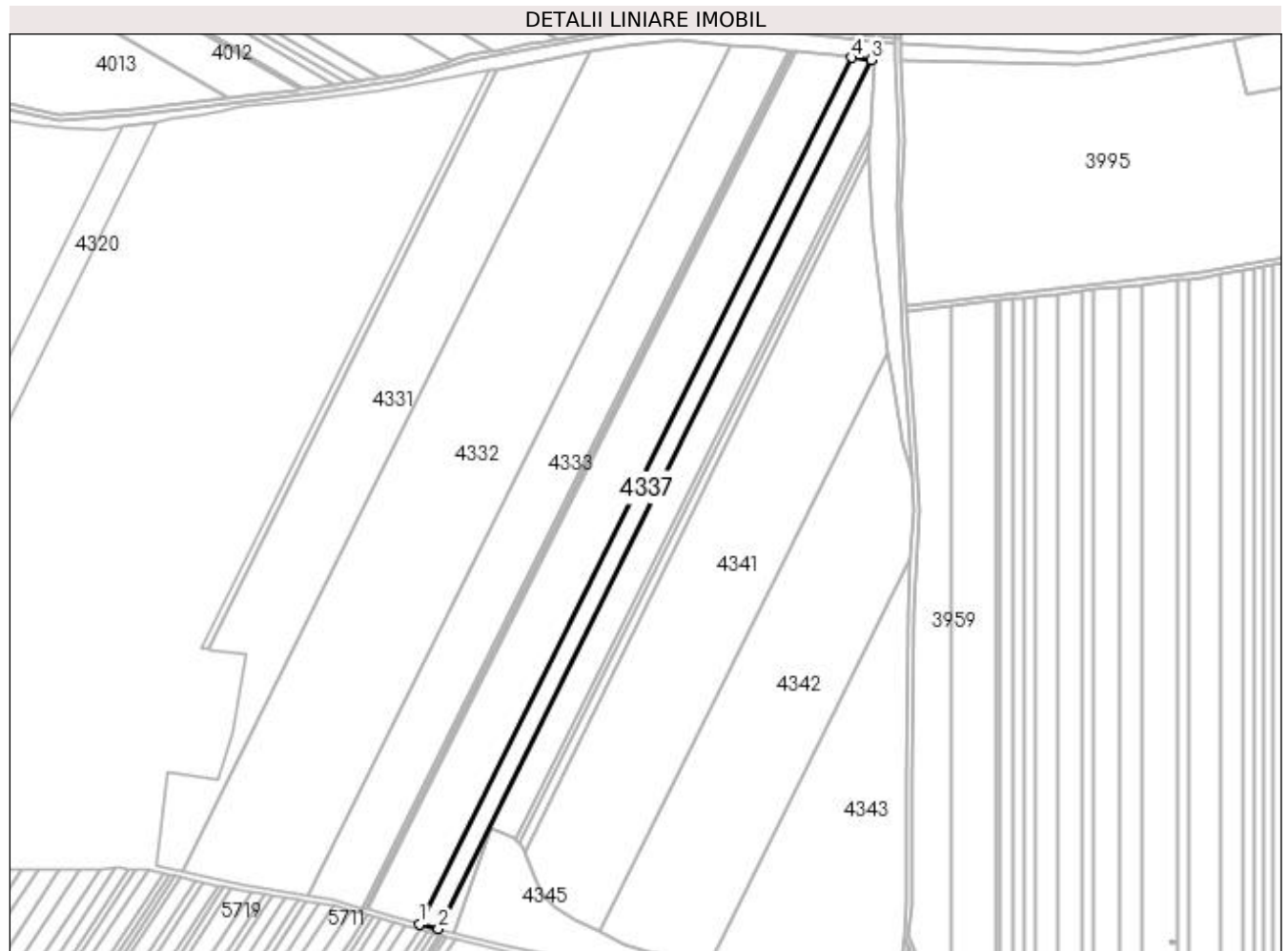
Inscrieri privind dezmembramentele dreptului de proprietate, drepturi reale de garanție și sarcini	Referințe
NU SUNT	

Anexa Nr. 1 La Partea I

Teren

Nr cadastral	Suprafața (mp)*	Observații / Referințe
	10.000	

* Suprafața este determinată în planul de proiecție Stereo 70.



Date referitoare la teren

Crt	Categorie folosință	Intra vilan	Suprafața (mp)	Tarla	Parcelă	Nr. topo	Observații / Referințe
1	arabil	NU	10.000	48	87	-	

Lungime Segmente

1) Valorile lungimilor segmentelor sunt obținute din proiecție în plan.

Punct început	X / Y	Punct sfârșit	X / Y	Lungime segment (** (m)
1	428.831,517 300.928,376	2	428.845,158 300.924,813	14.099
2	428.845,158 300.924,813	3	429.168,886 301.574,393	725.778
3	429.168,886 301.574,393	4	429.154,323 301.576,105	14.663
4	429.154,323 301.576,105	1	428.831,517 300.928,376	723.71

**** Lungimile segmentelor sunt determinate în planul de proiecție Stereo 70 și sunt rotunjite la 1 milimetru.**

***** Distanța dintre puncte este formată din segmente cumulate ce sunt mai mici decât valoarea 1 milimetru.**

**DATE DESPRE IMOBILUL NR. 4338**

Oficiul de Cadastru și Publicitate Imobiliară DOLJ
Biroul de Cadastru și Publicitate Imobiliară Craiova

A. Partea I. Descrierea imobilului

TEREN Extravilan

Nr. CF vechi:98

Nr. cadastral vechi:111

Adresa: Jud. Dolj, T48 P88

Nr. Crt	Nr cadastral Nr. topografic	Suprafața* (mp)	Observații / Referințe
A1	30602	Din acte: 14.400 Masurata: 14.403	Sector cadastral:32 Teren neimprejmuit;

B. Partea II. Proprietari și acte

Inscrieri privitoare la dreptul de proprietate și alte drepturi reale		Referințe
33660 / 11/04/2013		
Act Notarial nr. CVC AUT NR.435, din 10/04/2013 emis de BNP BAZGU MARIANA;		
B1	Intabulare, drept de PROPRIETATE, dobandit prin Conventie, cota actuala 1/1, cota initiala 1/1 1) SC BROROMOS IMPEX SRL, CIF:9789804	A1
168860 / 12/07/2021		
Act Notarial nr. Contract de ipoteca aut nr. 568, din 06/07/2021 emis de Bazgu Mariana;		
B2	se noteaza interdictiile de instrainare, grevare, inchiriere, dezmembrare, alipire, construire, demolare, restructurare si amenajare 1) OTP BANK ROMANIA S.A., CIF:7926069	A1
269866 / 10/11/2021		
Act Notarial nr. contract de ipoteca aut. nr. 1140, din 03/11/2021 emis de Bazgu Mariana;		
B3	Se noteaza interdictiile de instrainare, grevare, inchiriere, dezmembrare, alipire, construire, demolare, restructurare si amenajare. 1) OTP BANK ROMANIA S.A., CIF:7926069	A1

C. Partea III. SARCINI

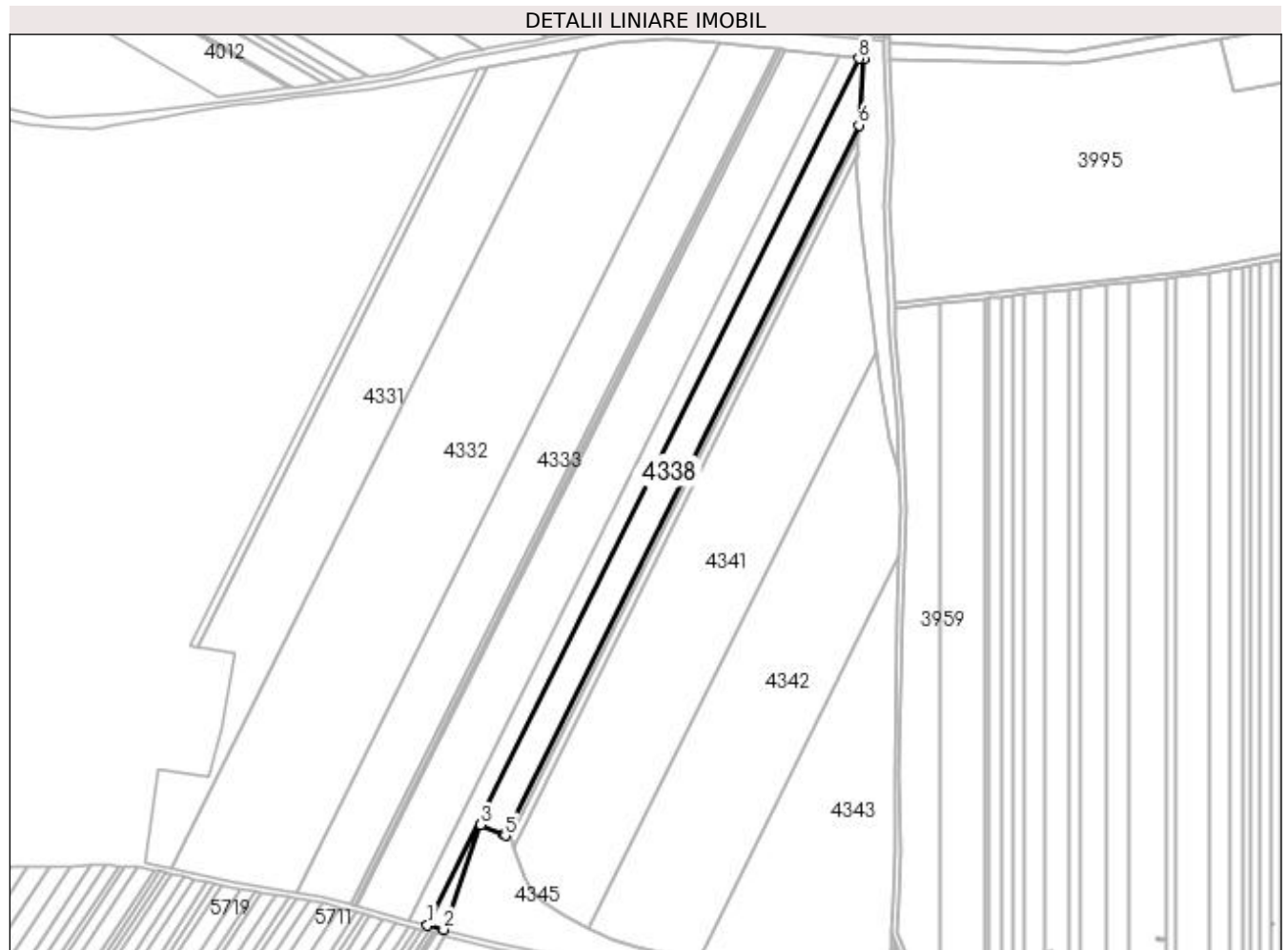
Inscrieri privind dezmembramintele dreptului de proprietate, drepturi reale de garanție și sarcini		Referințe
168860 / 12/07/2021		
Act Notarial nr. Contract de ipoteca aut nr. 568, din 06/07/2021 emis de Bazgu Mariana;		
C1	Intabulare, drept de IPOTECA, Valoare:2606765 RONsi celelalte obligatii de plata aferente creditului 1) OTP BANK ROMANIA S.A., CIF:7926069	A1
C2	Intabulare, drept de IPOTECA, Valoare:971000 RONsi celelalte obligatii de plata aferente creditului 1) OTP BANK ROMANIA S.A., CIF:7926069	A1
C3	Intabulare, drept de IPOTECA, Valoare:580000 RONsi celelalte obligatii de plata aferente creditului 1) OTP BANK ROMANIA S.A., CIF:7926069	A1
269866 / 10/11/2021		
Act Notarial nr. contract de ipoteca aut. nr. 1140, din 03/11/2021 emis de Bazgu Mariana;		
C4	Intabulare, drept de IPOTECA, Valoare:500000 LEI+celelalte obligatii de plata aferente creditului 1) OTP BANK ROMANIA S.A., CIF:7926069	A1

Anexa Nr. 1 La Partea I

Teren

Nr cadastral	Suprafața (mp)*	Observații / Referințe
30602	Din acte: 14.400 Masurata: 14.403	

* Suprafața este determinată în planul de proiecție Stereo 70.



Date referitoare la teren

Crt	Categorie folosință	Intravilan	Suprafața (mp)	Tarla	Parcelă	Nr. topo	Observații / Referințe
1	arabil	NU	14.403	48	88	-	

Lungime Segmente

1) Valorile lungimilor segmentelor sunt obținute din proiecție în plan.

Punct început	X / Y	Punct sfârșit	X / Y	Lungime segment (** (m)
1	428.845,158 300.924,813	2	428.857,24 300.921,657	12.487
2	428.857,24 300.921,657	3	428.885,125 301.000,301	83.441
3	428.885,125 301.000,301	4	428.902,2 300.993,16	18.508
4	428.902,2 300.993,16	5	428.903,444 300.991,976	1.717

Punct început	X / Y	Punct sfârșit	X / Y	Lungime segment (** (m)
5	428.903,444 300.991,976	6	429.168,812 301.524,451	594.937
6	429.168,812 301.524,451	7	429.172,133 301.574,011	49.671
7	429.172,133 301.574,011	8	429.168,886 301.574,393	3.269
8	429.168,886 301.574,393	1	428.845,158 300.924,813	725.778

** Lungimile segmentelor sunt determinate în planul de proiecție Stereo 70 și sunt rotunjite la 1 milimetru.

*** Distanța dintre puncte este formată din segmente cumulate ce sunt mai mici decât valoarea 1 milimetru.

**DATE DESPRE IMOBILUL NR. 4339**

Oficiul de Cadastru și Publicitate Imobiliară DOLJ
Biroul de Cadastru și Publicitate Imobiliară Craiova

A. Partea I. Descrierea imobilului

TEREN Extravilan

Adresa: Jud. Dolj, TARLAUA 48, PARCELA 89

Nr. Crt	Nr cadastral Nr. topografic	Suprafața* (mp)	Observații / Referințe
A1	30926	Din acte: 2.340 Masurata: 2.300	Sector cadastral:32 Teren neimpregmuit;

B. Partea II. Proprietari și acte

Inscrieri privitoare la dreptul de proprietate și alte drepturi reale		Referințe
32036 / 10/03/2017		
Act Notarial nr. CONTRACT DE VÂNZARE-CUMPĂRARE 358, din 09/03/2017 emis de Bazgu Mariana;		
B1	Intabulare, drept de PROPRIETATE, dobandit prin Conventie, cota actuala 1/1, cota initiala 1/1 1) SC BROROMOS IMPEX SRL, CIF:9789804	A1
166563 / 07/07/2021		
Act Notarial nr. contract de ipoteca aut. nr.568, din 06/07/2021 emis de Bazgu Mariana;		
B2	se noteaza interdictiile de instrainare, grevare, inchiriere, dezmembrare, alipire, construire, demolare, restructurare si amenajare 1) OTP BANK ROMANIA S.A., CIF:7926069	A1
265988 / 04/11/2021		
Act Notarial nr. contract de ipoteca nr 1140, din 03/11/2021 emis de Bazgu Mariana;		
B3	se noteaza interdictiile de instrainare, grevare, inchiriere, dezmembrare, alipire, construire, demolare, restructurare si amenajare 1) OTP BANK ROMANIA S.A., CIF:7926069	A1

C. Partea III. SARCINI

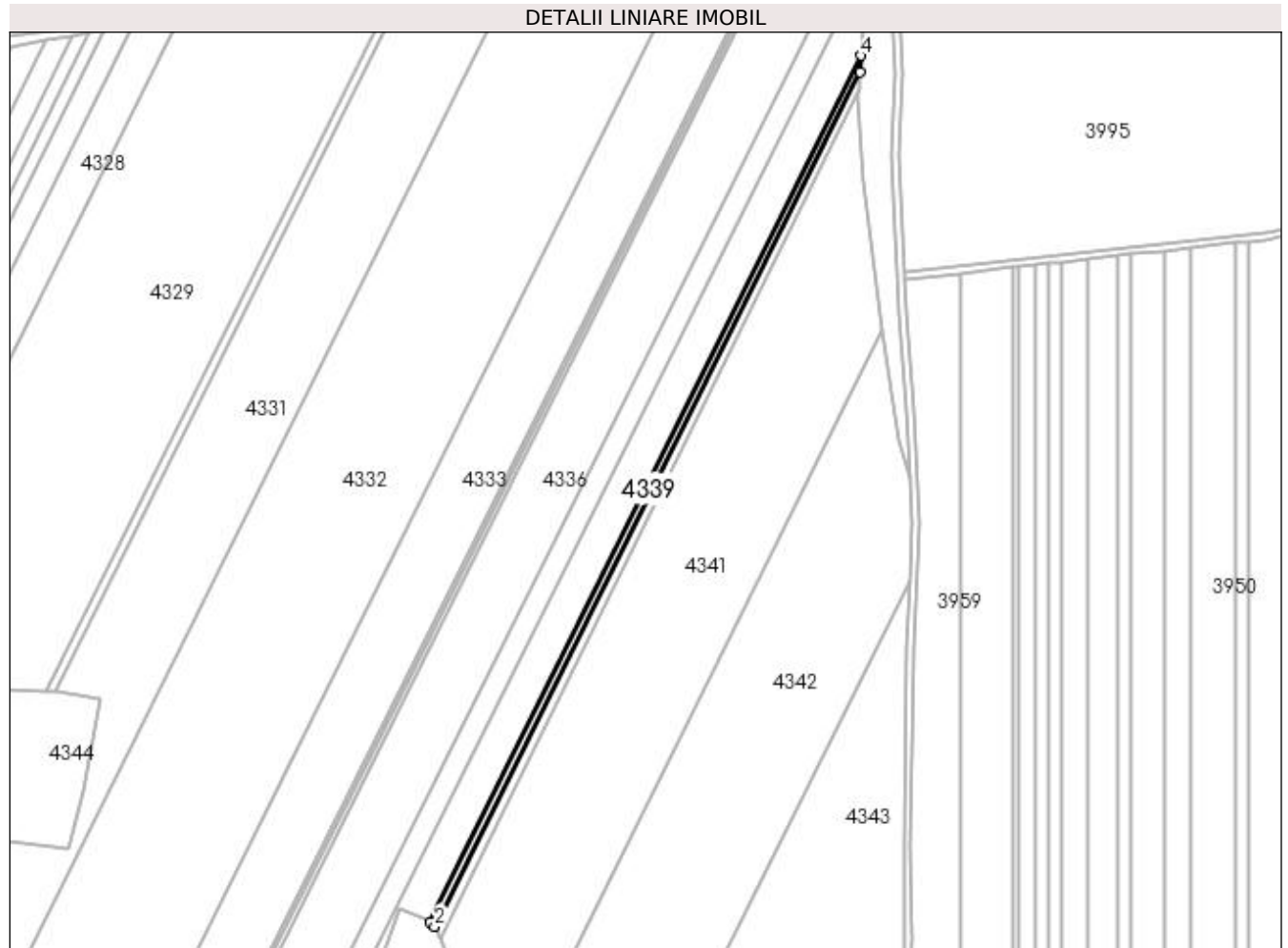
Inscrieri privind dezmembramintele dreptului de proprietate, drepturi reale de garanție și sarcini		Referințe
166563 / 07/07/2021		
Act Notarial nr. contract de ipoteca aut. nr.568, din 06/07/2021 emis de Bazgu Mariana;		
C1	Intabulare, drept de IPOTECA, Valoare:2606765 RONsi celelalte obligatii de plata aferente creditului 1) OTP BANK ROMANIA S.A., CIF:7926069	A1
C2	Intabulare, drept de IPOTECA, Valoare:971000 RONsi celelalte obligatii de plata aferente creditului 1) OTP BANK ROMANIA S.A., CIF:7926069	A1
C3	Intabulare, drept de IPOTECA, Valoare:580000 RONsi celelalte obligatii de plata aferente creditului 1) OTP BANK ROMANIA S.A., CIF:7926069	A1
265988 / 04/11/2021		
Act Notarial nr. contract de ipoteca nr 1140, din 03/11/2021 emis de Bazgu Mariana;		
C4	Intabulare, drept de IPOTECA, Valoare:500000 LEIsi celelalte obligatii de plata aferente creditului 1) OTP BANK ROMANIA S.A., CIF:7926069	A1

Anexa Nr. 1 La Partea I

Teren

Nr cadastral	Suprafața (mp)*	Observații / Referințe
30926	Din acte: 2.340 Masurata: 2.300	

* Suprafața este determinată în planul de proiecție Stereo 70.



Date referitoare la teren

Crt	Categorie folosință	Intra vilan	Suprafața (mp)	Tarla	Parcelă	Nr. topo	Observații / Referințe
1	arabil	NU	2.300	48	89	-	

Lungime Segmente

1) Valorile lungimilor segmentelor sunt obținute din proiecție în plan.

Punct început	X / Y	Punct sfârșit	X / Y	Lungime segment (** (m)
1	428.903,444 300.991,976	2	428.906,394 300.989,168	4.073
2	428.906,394 300.989,168	3	429.168,136 301.514,368	586.808
3	429.168,136 301.514,368	4	429.168,812 301.524,451	10.106
4	429.168,812 301.524,451	1	428.903,444 300.991,976	594.937

**** Lungimile segmentelor sunt determinate în planul de proiecție Stereo 70 și sunt rotunjite la 1 milimetru.**

***** Distanța dintre puncte este formată din segmente cumulate ce sunt mai mici decât valoarea 1 milimetru.**

**DATE DESPRE IMOBILUL NR. 4340**

Oficiul de Cadastru și Publicitate Imobiliară DOLJ
Biroul de Cadastru și Publicitate Imobiliară Craiova

A. Partea I. Descrierea imobilului

TEREN Extravilan

Adresa: Jud. Dolj, T48 P91

Nr. Crt	Nr cadastral Nr. topografic	Suprafața* (mp)	Observații / Referințe
A1		3.000	Sector cadastral:32 Teren neimprejmuit;

B. Partea II. Proprietari și acte

Inscrieri privitoare la dreptul de proprietate și alte drepturi reale	Referințe
/	
Act Administrativ nr. TDP 737-9674, din 09/09/1997 emis de CJSDPAT DOLJ;	
B1	A1
Intabulare, drept de PROPRIETATE, dobandit prin Constituire, cota actuala 1/1, cota initiala 1/1 1) PIRVU STELIAN, LIPSA CNP	

C. Partea III. SARCINI .

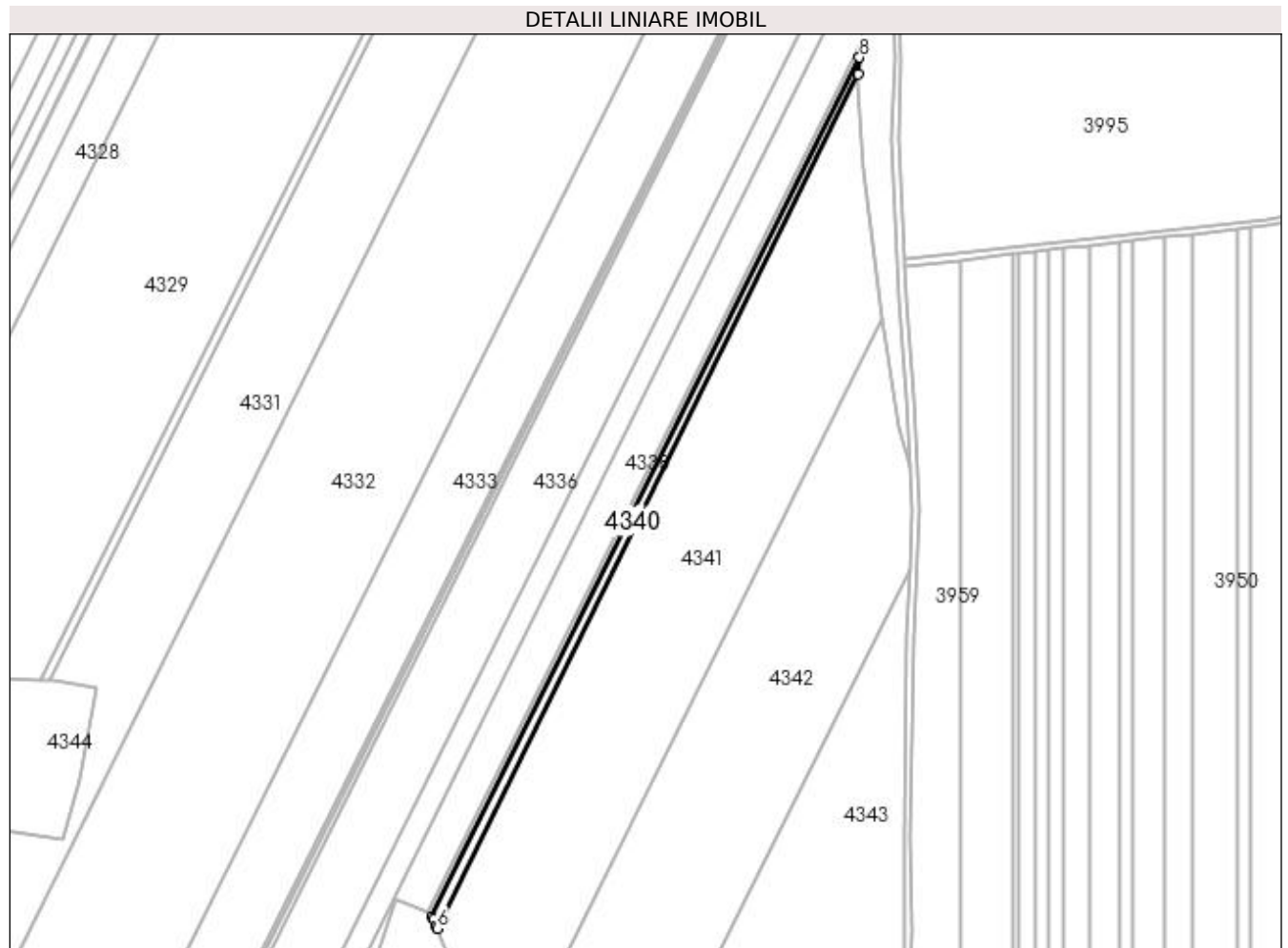
Inscrieri privind dezmembramintele dreptului de proprietate, drepturi reale de garanție și sarcini	Referințe
NU SUNT	

Anexa Nr. 1 La Partea I

Teren

Nr cadastral	Suprafața (mp)*	Observații / Referințe
	3.000	

* Suprafața este determinată în planul de proiecție Stereo 70.



Date referitoare la teren

Crt	Categorie folosință	Intra vilan	Suprafața (mp)	Tarla	Parcelă	Nr. topo	Observații / Referințe
1	arabil	NU	3.000	48	91	-	

Lungime Segmente

1) Valorile lungimilor segmentelor sunt obținute din proiecție în plan.

Punct început	X / Y	Punct sfârșit	X / Y	Lungime segment (** (m)
1	428.906,394 300.989,168	2	428.907,795 300.987,835	1.934
2	428.907,795 300.987,835	3	428.909,388 300.983,662	4.467
3	428.909,388 300.983,662	4	428.909,397 300.983,638	0.026
4	428.909,397 300.983,638	5	428.909,448 300.983,505	0.142
5	428.909,448 300.983,505	6	428.909,949 300.982,191	1.406

Punct început	X / Y	Punct sfârșit	X / Y	Lungime segment (** (m)
6	428.909,949 300.982,191	7	429.167,468 301.504,037	581.927
7	429.167,468 301.504,037	8	429.168,136 301.514,368	10.353
8	429.168,136 301.514,368	1	428.906,394 300.989,168	586.808

** Lungimile segmentelor sunt determinate în planul de proiecție Stereo 70 și sunt rotunjite la 1 milimetru.

*** Distanța dintre puncte este formată din segmente cumulate ce sunt mai mici decât valoarea 1 milimetru.

**DATE DESPRE IMOBILUL NR. 4341**

Oficiul de Cadastru și Publicitate Imobiliară DOLJ
 Biroul de Cadastru și Publicitate Imobiliară Craiova

A. Partea I. Descrierea imobilului

TEREN Extravilan

Adresa: Jud. Dolj, TARLAUA 48, PARCELA 90

Nr. Crt	Nr cadastral Nr. topografic	Suprafața* (mp)	Observații / Referințe
A1	30928	42.000	Sector cadastral:32 Teren neimprejmuit;

B. Partea II. Proprietari și acte

Inscrieri privitoare la dreptul de proprietate și alte drepturi reale	Referințe
65784 / 19/03/2018	
Act Notarial nr. CONTRACT DE DONATIE AUT NR 728, din 19/03/2018 emis de Zavoi Aurelian Paul;	
B1	A1
Intabulare, drept de PROPRIETATE, dobandit prin Conventie, cota actuala 1/1, cota initiala 1/1 1) ASOCIATIA AGRICOLA ICONOM, CIF:33413712	

C. Partea III. SARCINI .

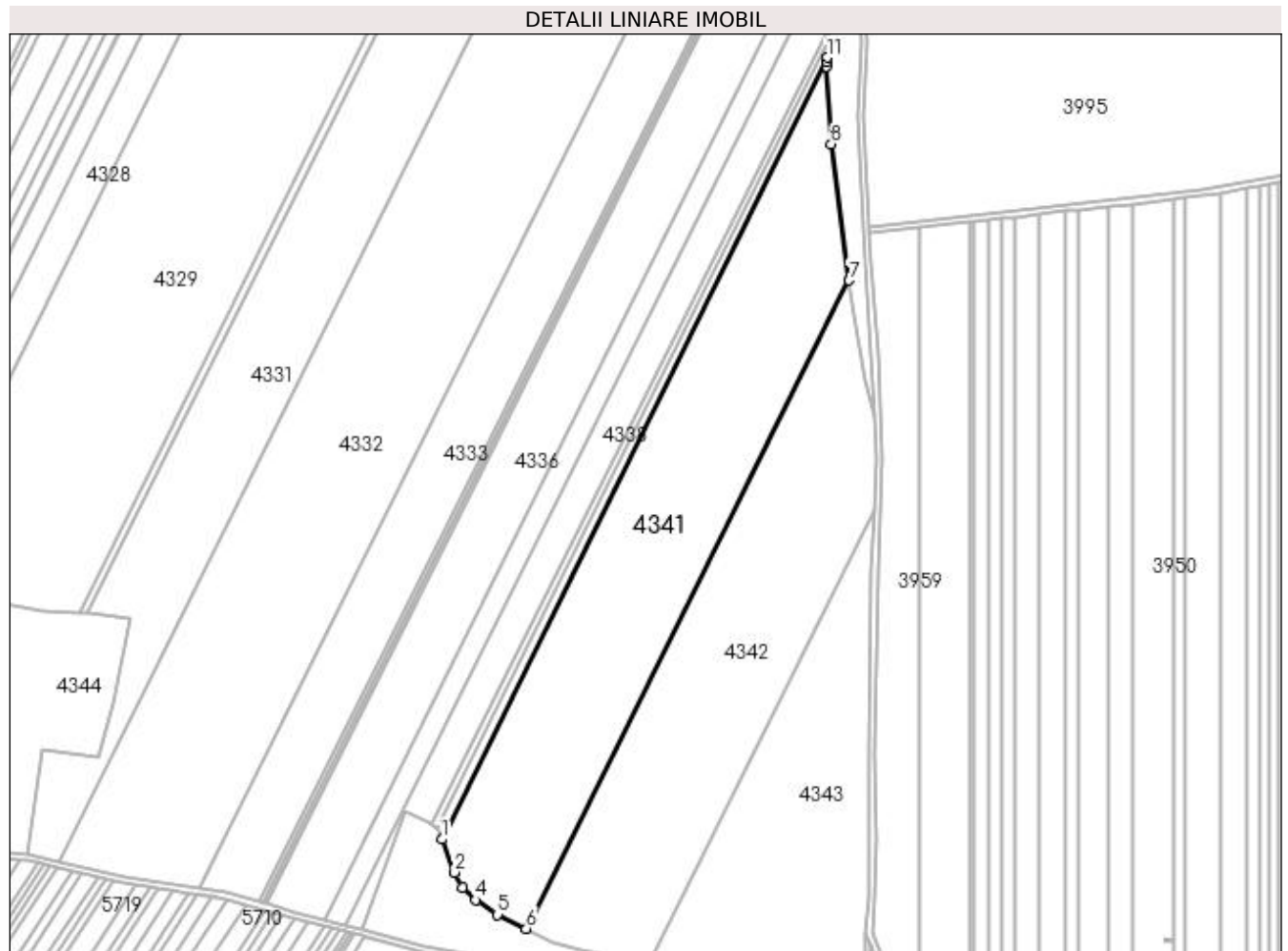
Inscrieri privind dezmembramintele dreptului de proprietate, drepturi reale de garanție și sarcini	Referințe
NU SUNT	

Anexa Nr. 1 La Partea I

Teren

Nr cadastral	Suprafața (mp)*	Observații / Referințe
30928	42.000	

* Suprafața este determinată în planul de proiecție Stereo 70.



Date referitoare la teren

Crt	Categorie folosință	Intra vilan	Suprafața (mp)	Tarla	Parcelă	Nr. topo	Observații / Referințe
1	arabil	NU	42.000	48	90	-	

Lungime Segmente

1) Valorile lungimilor segmentelor sunt obținute din proiecție în plan.

Punct început	X / Y	Punct sfârșit	X / Y	Lungime segment (** (m)
1	428.909,949 300.982,191	2	428.918,429 300.959,986	23.769
2	428.918,429 300.959,986	3	428.923,61 300.949,9	11.339
3	428.923,61 300.949,9	4	428.932,618 300.941,675	12.198
4	428.932,618 300.941,675	5	428.947,108 300.931,885	17.487
5	428.947,108 300.931,885	6	428.966,458 300.922,512	21.501

Punct început	X / Y	Punct sfârșit	X / Y	Lungime segment (** (m)
6	428.966,458 300.922,512	7	429.182,103 301.355,216	483.462
7	429.182,103 301.355,216	8	429.170,185 301.446,404	91.964
8	429.170,185 301.446,404	9	429.167,038 301.497,978	51.67
9	429.167,038 301.497,978	10	429.167,242 301.501,019	3.048
10	429.167,242 301.501,019	11	429.167,468 301.504,037	3.026
11	429.167,468 301.504,037	1	428.909,949 300.982,191	581.927

** Lungimile segmentelor sunt determinate în planul de proiecție Stereo 70 și sunt rotunjite la 1 milimetru.

*** Distanța dintre puncte este formată din segmente cumulate ce sunt mai mici decât valoarea 1 milimetru.

**DATE DESPRE IMOBILUL NR. 4342**

Oficiul de Cadastru și Publicitate Imobiliară DOLJ
Biroul de Cadastru și Publicitate Imobiliară Craiova

A. Partea I. Descrierea imobilului

TEREN Extravilan

Adresa: Jud. Dolj, TARLAUA 48, PARCELA 92

Nr. Crt	Nr cadastral Nr. topografic	Suprafața* (mp)	Observații / Referințe
A1	30929	35.000	Sector cadastral:32 Teren neimprejmit;

B. Partea II. Proprietari și acte

Inscrieri privitoare la dreptul de proprietate și alte drepturi reale	Referințe
32867 / 19/03/2014	
Act Notarial nr. contract de vanzare-cumparare aut nr 351, din 18/03/2014 emis de NP Bazgu Mariana;	
B1	Intabulare, drept de PROPRIETATE, dobandit prin Conventie, cota actuala 1/1, cota initiala 1/1 1) SC BROROMOS IMPEX SRL, CIF:9789804
166804 / 07/07/2021	
Act Notarial nr. contract de ipoteca aut nr 568, din 06/07/2021 emis de NP Bazgu Mariana;	
B2	se noteaza interdictiile de instrainare, grevare, inchiriere, dezmembrare, alipire, construire, demolare, restructurare si amenajare 1) OTP BANK ROMANIA S.A., CIF:7926069
266227 / 04/11/2021	
Act Notarial nr. contract de ipoteca nr 1140, din 03/11/2021 emis de Bazgu Mariana;	
B3	se noteaza interdictiile de instrainare, grevare, inchiriere, dezmembrare, alipire, construire, demolare, restructurare si amenajare 1) OTP BANK ROMANIA S.A., CIF:7926069

C. Partea III. SARCINI

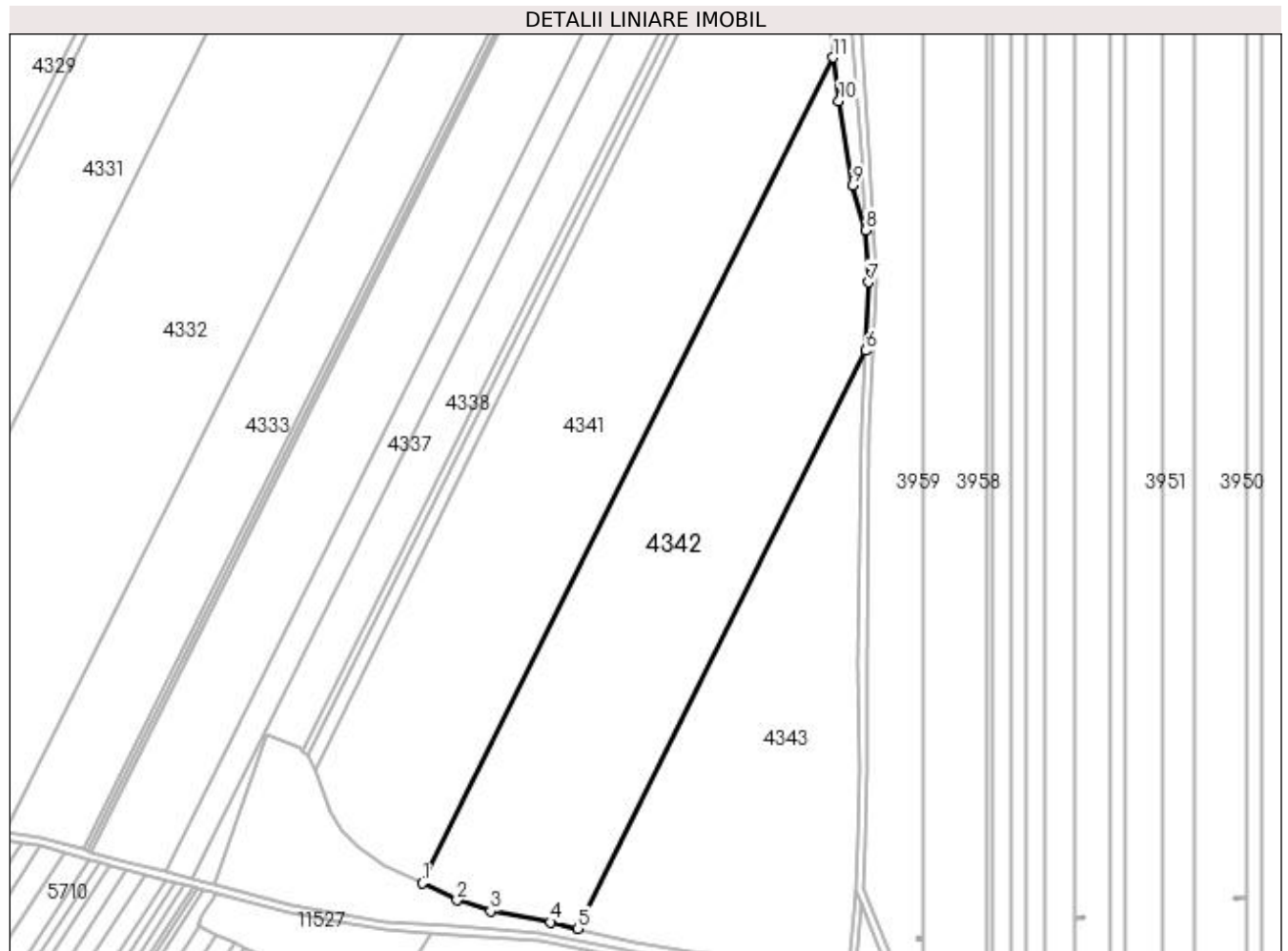
Inscrieri privind dezmembramintele dreptului de proprietate, drepturi reale de garanție și sarcini	Referințe
166804 / 07/07/2021	
Act Notarial nr. contract de ipoteca aut nr 568, din 06/07/2021 emis de NP Bazgu Mariana;	
C1	Intabulare, drept de IPOTECA, Valoare:2606765 RONPlus celelalte obligatii de plata aferente creditului 1) OTP BANK ROMANIA S.A., CIF:7926069
C2	Intabulare, drept de IPOTECA, Valoare:971000 RONPlus celelalte obligatii de plata aferente creditului 1) OTP BANK ROMANIA S.A., CIF:7926069
C3	Intabulare, drept de IPOTECA, Valoare:580000 RONPlus celelalte obligatii de plata aferente creditului 1) OTP BANK ROMANIA S.A., CIF:7926069
266227 / 04/11/2021	
Act Notarial nr. contract de ipoteca nr 1140, din 03/11/2021 emis de Bazgu Mariana;	
C4	Intabulare, drept de IPOTECA, Valoare:500000 LEI+ celelalte obligatii de plata aferente creditului 1) OTP BANK ROMANIA S.A., CIF:7926069

Anexa Nr. 1 La Partea I

Teren

Nr cadastral	Suprafața (mp)*	Observații / Referințe
30929	35.000	

* Suprafața este determinată în planul de proiecție Stereo 70.



Date referitoare la teren

Crt	Categorie folosință	Intravilan	Suprafața (mp)	Tarla	Parcelă	Nr. topo	Observații / Referințe
1	arabil	NU	35.000	48	92	-	

Lungime Segmente

1) Valorile lungimilor segmentelor sunt obținute din proiecție în plan.

Punct început	X / Y	Punct sfârșit	X / Y	Lungime segment (** (m)
1	428.966,458 300.922,512	2	428.984,704 300.913,674	20.274
2	428.984,704 300.913,674	3	429.002,327 300.907,897	18.546
3	429.002,327 300.907,897	4	429.033,755 300.902,121	31.954
4	429.033,755 300.902,121	5	429.047,979 300.898,721	14.625
5	429.047,979 300.898,721	6	429.198,918 301.201,59	338.397

Punct început	X / Y	Punct sfârşit	X / Y	Lungime segment (** (m)
6	429.198,918 301.201,59	7	429.200,581 301.237,452	35.901
7	429.200,581 301.237,452	8	429.199,23 301.264,747	27.328
8	429.199,23 301.264,747	9	429.192,344 301.288,29	24.529
9	429.192,344 301.288,29	10	429.185,068 301.332,531	44.835
10	429.185,068 301.332,531	11	429.182,103 301.355,216	22.878
11	429.182,103 301.355,216	1	428.966,458 300.922,512	483.462

** Lungimile segmentelor sunt determinate în planul de proiecție Stereo 70 și sunt rotunjite la 1 milimetru.

*** Distanța dintre puncte este formată din segmente cumulate ce sunt mai mici decât valoarea 1 milimetru.

**DATE DESPRE IMOBILUL NR. 4343**

Oficiul de Cadastru și Publicitate Imobiliară DOLJ
Biroul de Cadastru și Publicitate Imobiliară Craiova

A. Partea I. Descrierea imobilului

TEREN Extravilan

Adresa: Jud. Dolj, T48 P93

Nr. Crt	Nr cadastral Nr. topografic	Suprafața* (mp)	Observații / Referințe
A1		23.764	Sector cadastral:32 Teren neimprejmuit;

B. Partea II. Proprietari și acte

Inscrieri privitoare la dreptul de proprietate și alte drepturi reale		Referințe
/		
Act Normativ nr. Legea 7, din 13/03/1996 emis de PARLAMENTUL ROMÂNIEI;		
B1	Inscrierea provizorie, drept de PROPRIETATE, dobandit prin Lege, cota actuala 1/1, cota initiala 1/1 1) NEIDENTIFICAT NEIDENTIFICAT, CIF:0000000000000	A1

C. Partea III. SARCINI .

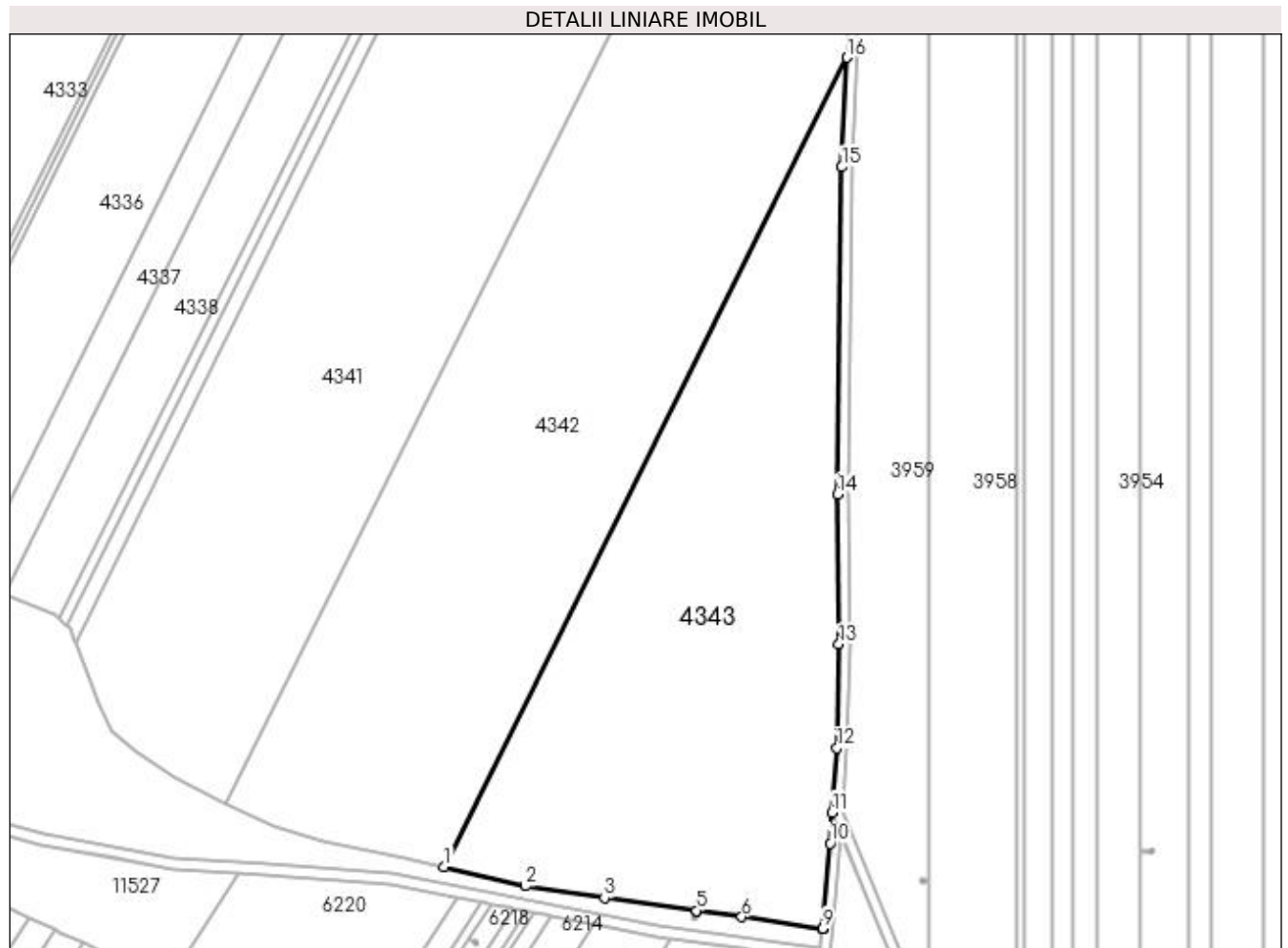
Inscrieri privind dezmembramintele dreptului de proprietate, drepturi reale de garanție și sarcini	Referințe
NU SUNT	

Anexa Nr. 1 La Partea I

Teren

Nr cadastral	Suprafața (mp)*	Observații / Referințe
	23.764	

* Suprafața este determinată în planul de proiecție Stereo 70.



Date referitoare la teren

Crt	Categorie folosință	Intra vilan	Suprafața (mp)	Tarla	Parcelă	Nr. topo	Observații / Referințe
1	arabil	NU	23.764	48	93	-	

Lungime Segmente

1) Valorile lungimilor segmentelor sunt obținute din proiecție în plan.

Punct început	X / Y	Punct sfârșit	X / Y	Lungime segment (** (m)
1	429.047,979 300.898,721	2	429.078,401 300.891,449	31.279
2	429.078,401 300.891,449	3	429.108,034 300.886,996	29.966
3	429.108,034 300.886,996	4	429.142,554 300.882,267	34.842
4	429.142,554 300.882,267	5	429.142,559 300.882,266	0.005
5	429.142,559 300.882,266	6	429.159,511 300.879,944	17.11

Punct început	X / Y	Punct sfârșit	X / Y	Lungime segment (** (m)
6	429.159,511 300.879,944	7	429.189,867 300.875,58	30.668
7	429.189,867 300.875,58	8	429.189,873 300.875,579	0.006
8	429.189,873 300.875,579	9	429.189,875 300.875,596	0.017
9	429.189,875 300.875,596	10	429.192,591 300.907,424	31.944
10	429.192,591 300.907,424	11	429.193,415 300.919,077	11.682
11	429.193,415 300.919,077	12	429.195,12 300.943,183	24.166
12	429.195,12 300.943,183	13	429.195,905 300.981,985	38.81
13	429.195,905 300.981,985	14	429.195,356 301.038,112	56.13
14	429.195,356 301.038,112	15	429.197,017 301.160,584	122.483
15	429.197,017 301.160,584	16	429.198,918 301.201,59	41.05
16	429.198,918 301.201,59	1	429.047,979 300.898,721	338.397

** Lungimile segmentelor sunt determinate în planul de proiecție Stereo 70 și sunt rotunjite la 1 milimetru.

*** Distanța dintre puncte este formată din segmente cumulate ce sunt mai mici decât valoarea 1 milimetru.

**DATE DESPRE IMOBILUL NR. 4344**

Oficiul de Cadastru și Publicitate Imobiliară DOLJ
Biroul de Cadastru și Publicitate Imobiliară Craiova

A. Partea I. Descrierea imobilului

TEREN Extravilan

Adresa: Jud. Dolj, T48 P702

Nr. Crt	Nr cadastral Nr. topografic	Suprafața* (mp)	Observații / Referințe
A1		10.029	Sector cadastral:32 Teren neimprejmuit;

B. Partea II. Proprietari și acte

Inscrieri privitoare la dreptul de proprietate și alte drepturi reale		Referințe
/		
Act Normativ nr. Legea 7, din 13/03/1996 emis de PARLAMENTUL ROMÂNIEI;		
B1	Inscrierea provizorie, drept de PROPRIETATE, dobandit prin Lege, cota actuala 1/1, cota initiala 1/1 1) NEIDENTIFICAT NEIDENTIFICAT, CIF:0000000000000	A1

C. Partea III. SARCINI .

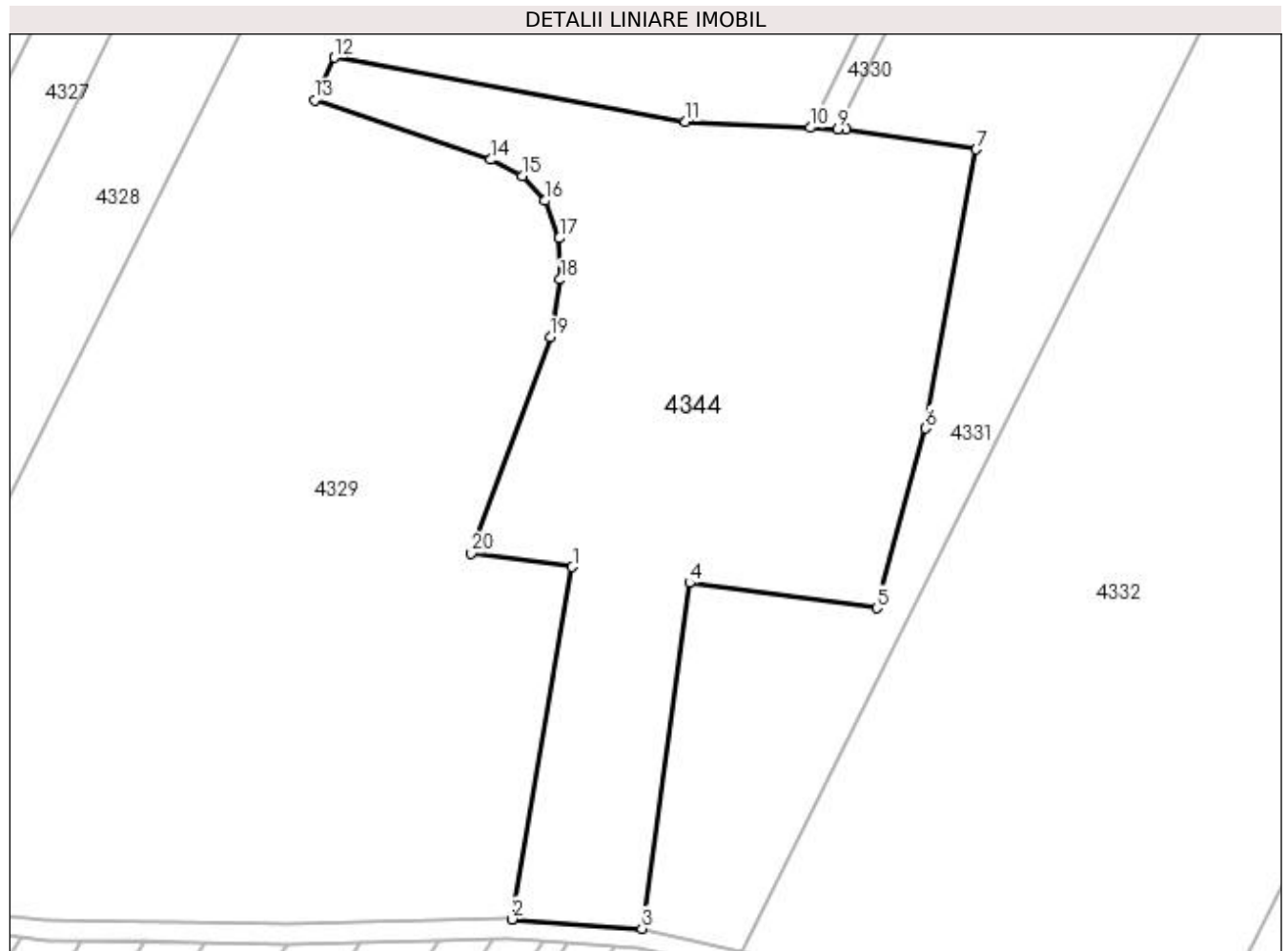
Inscrieri privind dezmembramintele dreptului de proprietate, drepturi reale de garanție și sarcini	Referințe
NU SUNT	

Anexa Nr. 1 La Partea I

Teren

Nr cadastral	Suprafața (mp)*	Observații / Referințe
	10.029	

* Suprafața este determinată în planul de proiecție Stereo 70.



Date referitoare la teren

Crt	Categorie folosință	Intravilan	Suprafața (mp)	Tarla	Parcelă	Nr. topo	Observații / Referințe
1	pasune	NU	10.029	48	702	-	

Lungime Segmente

1) Valorile lungimilor segmentelor sunt obținute din proiecție în plan.

Punct început	X / Y	Punct sfârșit	X / Y	Lungime segment (** (m)
1	428.619,513 301.045,094	2	428.607,222 300.973,908	72.239
2	428.607,222 300.973,908	3	428.633,544 300.971,99	26.392
3	428.633,544 300.971,99	4	428.643,162 301.041,889	70.558
4	428.643,162 301.041,889	5	428.681,027 301.036,757	38.211
5	428.681,027 301.036,757	6	428.690,871 301.073,1	37.653

Punct început	X / Y	Punct sfârşit	X / Y	Lungime segment (** (m)
6	428.690,871 301.073,1	7	428.701,2 301.129,433	57.272
7	428.701,2 301.129,433	8	428.674,798 301.133,476	26.71
8	428.674,798 301.133,476	9	428.673,229 301.133,552	1.571
9	428.673,229 301.133,552	10	428.667,593 301.133,826	5.643
10	428.667,593 301.133,826	11	428.642,383 301.135,05	25.24
11	428.642,383 301.135,05	12	428.571,354 301.147,995	72.199
12	428.571,354 301.147,995	13	428.567,339 301.139,4	9.487
13	428.567,339 301.139,4	14	428.602,975 301.127,354	37.617
14	428.602,975 301.127,354	15	428.609,312 301.124,028	7.157
15	428.609,312 301.124,028	16	428.613,955 301.119,072	6.791
16	428.613,955 301.119,072	17	428.616,841 301.111,48	8.122
17	428.616,841 301.111,48	18	428.617,029 301.103,136	8.346
18	428.617,029 301.103,136	19	428.615,003 301.091,484	11.827
19	428.615,003 301.091,484	20	428.599,054 301.047,867	46.442
20	428.599,054 301.047,867	1	428.619,513 301.045,094	20.646

** Lungimile segmentelor sunt determinate în planul de proiecție Stereo 70 și sunt rotunjite la 1 milimetru.

*** Distanța dintre puncte este formată din segmente cumulate ce sunt mai mici decât valoarea 1 milimetru.

**DATE DESPRE IMOBILUL NR. 4345**

Oficiul de Cadastru și Publicitate Imobiliară DOLJ
Biroul de Cadastru și Publicitate Imobiliară Craiova

A. Partea I. Descrierea imobilului

TEREN Extravilan

Adresa: Jud. Dolj, T48 P724

Nr. Crt	Nr cadastral Nr. topografic	Suprafața* (mp)	Observații / Referințe
A1		7.238	Sector cadastral:32 Teren neimprejmuit;

B. Partea II. Proprietari și acte

Inscrieri privitoare la dreptul de proprietate și alte drepturi reale		Referințe
/		
Act Normativ nr. Legea 7, din 13/03/1996 emis de PARLAMENTUL ROMÂNIEI;		
B1	Inscrierea provizorie, drept de PROPRIETATE, dobandit prin Lege, cota actuala 1/1, cota initiala 1/1 1) NEIDENTIFICAT NEIDENTIFICAT, CIF:0000000000000	A1

C. Partea III. SARCINI .

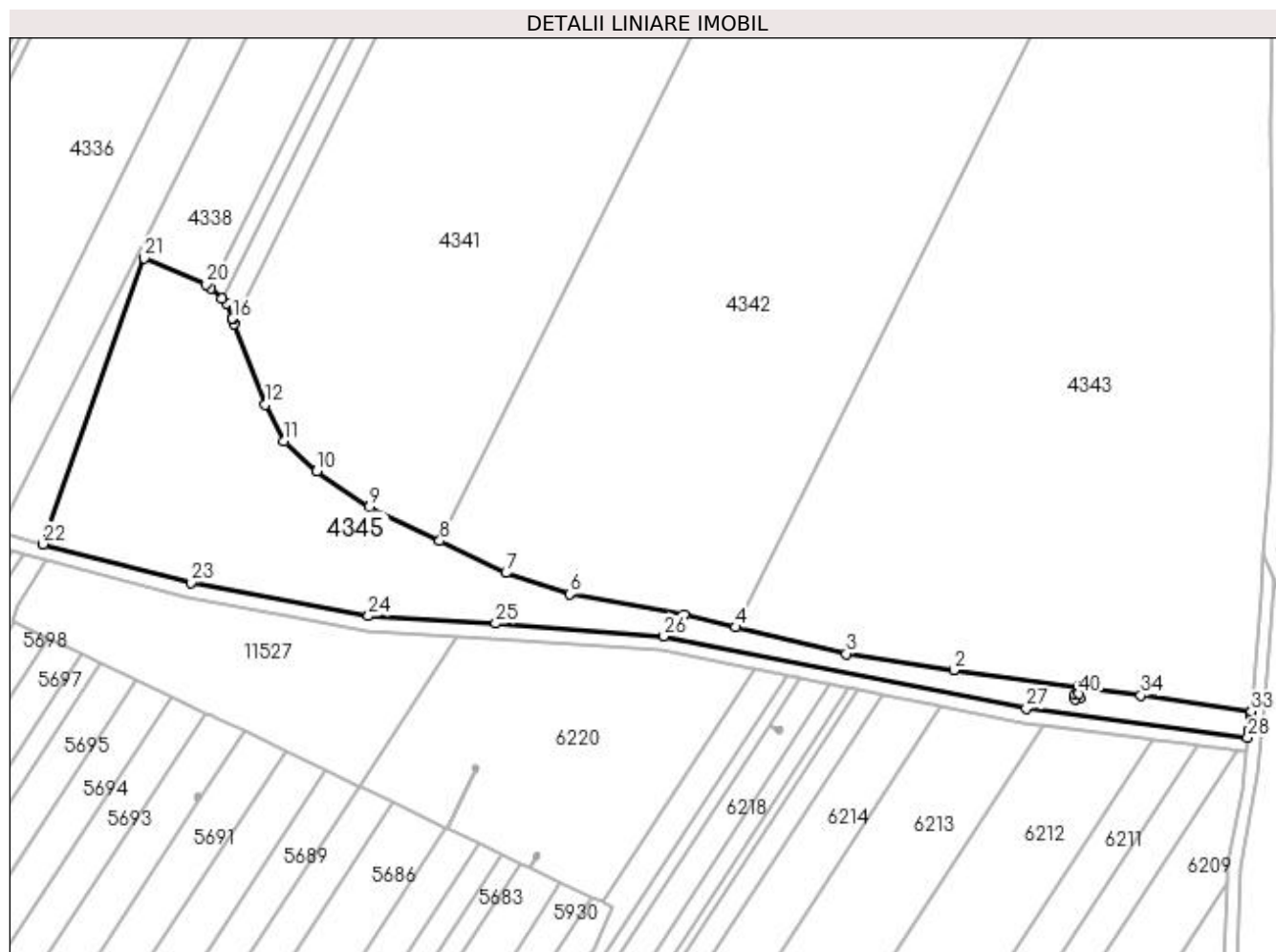
Inscrieri privind dezmembramintele dreptului de proprietate, drepturi reale de garanție și sarcini	Referințe
NU SUNT	

Anexa Nr. 1 La Partea I

Teren

Nr cadastral	Suprafața (mp)*	Observații / Referințe
	7.238	

* Suprafața este determinată în planul de proiecție Stereo 70.



Date referitoare la teren

Crt	Categorie folosință	Intravilan	Suprafața (mp)	Tarla	Parcelă	Nr. topo	Observații / Referințe
1	pașune	NU	7.238	48	724	-	

Lungime Segmente

1) Valorile lungimilor segmentelor sunt obținute din proiecție în plan.

Punct început	X / Y	Punct sfârșit	X / Y	Lungime segment (** (m)
1	429.142,554 300.882,267	2	429.108,034 300.886,996	34.842
3	429.078,401 300.891,449	4	429.047,979 300.898,721	31.279
5	429.033,755 300.902,121	6	429.002,327 300.907,897	31.954
7	428.984,704 300.913,674	8	428.966,458 300.922,512	20.274
9	428.947,108 300.931,885	10	428.932,618 300.941,675	17.487

Punct început	X / Y	Punct sfârșit	X / Y	Lungime segment (** (m)
2	429.108,034 300.886,996	3	429.078,401 300.891,449	29.966
4	429.047,979 300.898,721	5	429.033,755 300.902,121	14.625
6	429.002,327 300.907,897	7	428.984,704 300.913,674	18.546
8	428.966,458 300.922,512	9	428.947,108 300.931,885	21.501
10	428.932,618 300.941,675	11	428.923,61 300.949,9	12.198

Punct început	X / Y	Punct sfârșit	X / Y	Lungime segment (** (m)
11	428.923,61 300.949,9	12	428.918,429 300.959,986	11.339
13	428.909,949 300.982,191	14	428.909,448 300.983,505	1.406
15	428.909,397 300.983,638	16	428.909,388 300.983,662	0.026
17	428.907,795 300.987,835	18	428.906,394 300.989,168	1.934
19	428.903,444 300.991,976	20	428.902,2 300.993,16	1.717
21	428.885,125 301.000,301	22	428.857,24 300.921,657	83.441
23	428.897,874 300.911,044	24	428.946,825 300.901,858	49.805
25	428.981,862 300.899,788	26	429.028,2 300.896,284	46.47
27	429.127,959 300.876,465	28	429.189,009 300.868,342	61.588
29	429.189,275 300.870,483	30	429.189,777 300.874,452	4.001
31	429.189,796 300.874,672	32	429.189,873 300.875,579	0.91
33	429.189,867 300.875,58	34	429.159,511 300.879,944	30.668
35	429.142,559 300.882,266	36	429.142,478 300.880,379	1.889
37	429.142,66 300.879,203	38	429.141,485 300.879,02	1.189
39	429.141,302 300.880,196	40	429.142,473 300.880,378	1.185

Punct început	X / Y	Punct sfârșit	X / Y	Lungime segment (** (m)
12	428.918,429 300.959,986	13	428.909,949 300.982,191	23.769
14	428.909,448 300.983,505	15	428.909,397 300.983,638	0.142
16	428.909,388 300.983,662	17	428.907,795 300.987,835	4.467
18	428.906,394 300.989,168	19	428.903,444 300.991,976	4.073
20	428.902,2 300.993,16	21	428.885,125 301.000,301	18.508
22	428.857,24 300.921,657	23	428.897,874 300.911,044	41.997
24	428.946,825 300.901,858	25	428.981,862 300.899,788	35.098
26	429.028,2 300.896,284	27	429.127,959 300.876,465	101.709
28	429.189,009 300.868,342	29	429.189,275 300.870,483	2.157
30	429.189,777 300.874,452	31	429.189,796 300.874,672	0.221
32	429.189,873 300.875,579	33	429.189,867 300.875,58	0.006
34	429.159,511 300.879,944	35	429.142,559 300.882,266	17.11
36	429.142,478 300.880,379	37	429.142,66 300.879,203	1.19
38	429.141,485 300.879,02	39	429.141,302 300.880,196	1.19
40	429.142,473 300.880,378	1	429.142,554 300.882,267	1.891

** Lungimile segmentelor sunt determinate în planul de proiecție Stereo 70 și sunt rotunjite la 1 milimetru.

*** Distanța dintre puncte este formată din segmente cumulate ce sunt mai mici decât valoarea 1 milimetru.

**DATE DESPRE IMOBILUL NR. 4346**

Oficiul de Cadastru și Publicitate Imobiliară DOLJ
Biroul de Cadastru și Publicitate Imobiliară Craiova

A. Partea I. Descrierea imobilului

TEREN Extravilan

Adresa: Jud. Dolj, De 748

Nr. Crt	Nr cadastral Nr. topografic	Suprafața* (mp)	Observații / Referințe
A1		2.931	Sector cadastral:32 Teren neimprejmuit;

B. Partea II. Proprietari și acte

Inscrieri privitoare la dreptul de proprietate și alte drepturi reale		Referințe
/		
Act Normativ nr. Legea 7, din 13/03/1996 emis de PARLAMENTUL ROMÂNIEI;		
B1	Inscrierea provizorie, drept de PROPRIETATE, dobandit prin Lege, cota actuala 1/1, cota initiala 1/1 1) NEIDENTIFICAT NEIDENTIFICAT, CIF:0000000000000	A1

C. Partea III. SARCINI .

Inscrieri privind dezmembramintele dreptului de proprietate, drepturi reale de garanție și sarcini	Referințe
NU SUNT	


Anexa Nr. 1 La Partea I

Teren

Nr cadastral	Suprafața (mp)*	Observații / Referințe
	2.931	

* Suprafața este determinată în planul de proiecție Stereo 70.

DETALII LINIARE IMOBIL



Date referitoare la teren

Crt	Categorie folosință	Intra vilan	Suprafața (mp)	Tarla	Parcelă	Nr. topo	Observații / Referințe
1	drum	NU	2.931	De 748	-	-	

Lungime Segmente

1) Valorile lungimilor segmentelor sunt obținute din proiecție în plan.

Punct început	X / Y	Punct sfârșit	X / Y	Lungime segment (** (m)
1	428.024,008 300.953,457	2	428.064,139 301.050,831	105.319
3	428.090,193 301.100,985	4	428.139,771 301.198,59	109.475
5	428.184,134 301.283,26	6	428.270,007 301.465,71	201.649
7	428.297,79 301.529,53	8	428.316,704 301.596,764	69.844
9	428.319,513 301.613,744	10	428.319,65 301.614,569	0.836

Punct început	X / Y	Punct sfârșit	X / Y	Lungime segment (** (m)
2	428.064,139 301.050,831	3	428.090,193 301.100,985	56.518
4	428.139,771 301.198,59	5	428.184,134 301.283,26	95.588
6	428.270,007 301.465,71	7	428.297,79 301.529,53	69.605
8	428.316,704 301.596,764	9	428.319,513 301.613,744	17.211
10	428.319,65 301.614,569	11	428.320,412 301.620,453	5.933

Punct început	X / Y	Punct sfârșit	X / Y	Lungime segment (** (m)
11	428.320,412 301.620,453	12	428.316,562 301.621,869	4.102
13	428.315,692 301.615,152	14	428.315,253 301.612,501	2.687
15	428.312,794 301.597,635	16	428.294,013 301.530,876	69.35
17	428.266,363 301.467,36	18	428.180,552 301.285,04	201.505
19	428.136,216 301.200,424	20	428.086,635 301.102,813	109.481
21	428.060,508 301.052,518	22	428.019,723 300.953,559	107.034

Punct început	X / Y	Punct sfârșit	X / Y	Lungime segment (** (m)
12	428.316,562 301.621,869	13	428.315,692 301.615,152	6.773
14	428.315,253 301.612,501	15	428.312,794 301.597,635	15.068
16	428.294,013 301.530,876	17	428.266,363 301.467,36	69.273
18	428.180,552 301.285,04	19	428.136,216 301.200,424	95.528
20	428.086,635 301.102,813	21	428.060,508 301.052,518	56.676
22	428.019,723 300.953,559	1	428.024,008 300.953,457	4.286

** Lungimile segmentelor sunt determinate în planul de proiecție Stereo 70 și sunt rotunjite la 1 milimetru.

*** Distanța dintre puncte este formată din segmente cumulate ce sunt mai mici decât valoarea 1 milimetru.

**DATE DESPRE IMOBILUL NR. 4347**

Oficiul de Cadastru și Publicitate Imobiliară DOLJ
Biroul de Cadastru și Publicitate Imobiliară Craiova

A. Partea I. Descrierea imobilului

TEREN Extravilan

Adresa: Jud. Dolj, De 725

Nr. Crt	Nr cadastral Nr. topografic	Suprafața* (mp)	Observații / Referințe
A1		6.958	Sector cadastral:32 Teren neimprejmuit;

B. Partea II. Proprietari și acte

Inscrieri privitoare la dreptul de proprietate și alte drepturi reale		Referințe
/		
Act Normativ nr. Legea 7, din 13/03/1996 emis de PARLAMENTUL ROMÂNIEI;		
B1	Inscrierea provizorie, drept de PROPRIETATE, dobandit prin Lege, cota actuala 1/1, cota initiala 1/1 1) NEIDENTIFICAT NEIDENTIFICAT, CIF:0000000000000	A1

C. Partea III. SARCINI .

Inscrieri privind dezmembramintele dreptului de proprietate, drepturi reale de garanție și sarcini	Referințe
NU SUNT	

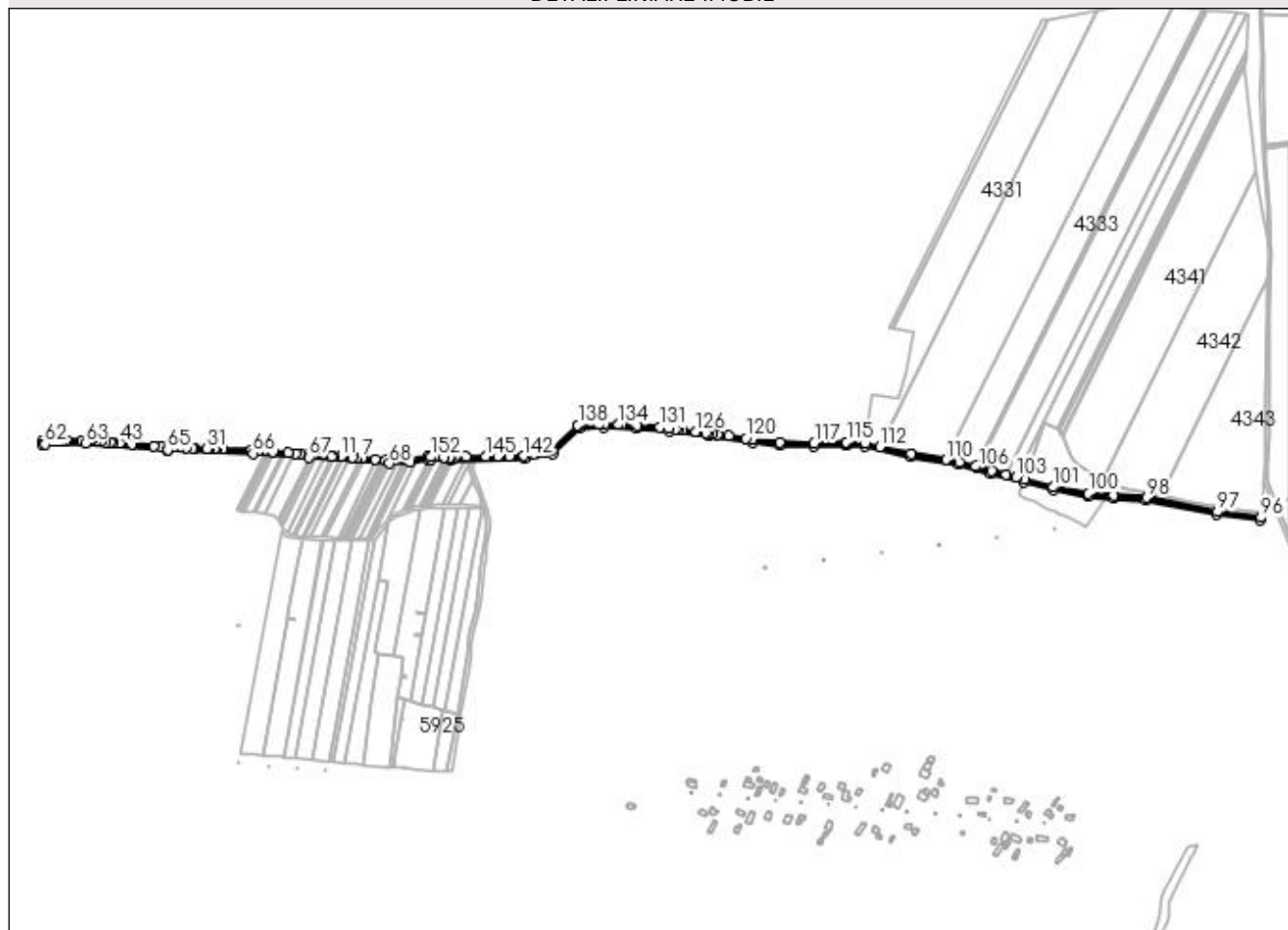
Anexa Nr. 1 La Partea I

Teren

Nr cadastral	Suprafața (mp)*	Observații / Referințe
	6.958	

* Suprafața este determinată în planul de proiecție Stereo 70.

DETALII LINIARE IMOBIL



Date referitoare la teren

Crt	Categorie folosință	Intra vilan	Suprafața (mp)	Tarla	Parcelă	Nr. topo	Observații / Referințe
1	drum	NU	6.958	De 725	-	-	

Lungime Segmente

1) Valorile lungimilor segmentelor sunt obținute din proiecție în plan.

Punct început	X / Y	Punct sfârșit	X / Y	Lungime segment	Punct început	X / Y	Punct sfârșit	X / Y	Lungime segment	Punct început	X / Y	Punct sfârșit	X / Y	Lungime segment
1	428.019,723 300.953,559	2	427.993,952 300.950,451	25.958	2	427.993,952 300.950,451	3	427.989,237 300.950,035	4.733	3	427.989,237 300.950,035	4	427.965,495 300.947,94	23.834
4	427.965,495 300.947,94	5	427.959,974 300.948,38	5.539	5	427.959,974 300.948,38	6	427.945,379 300.949,541	14.641	6	427.945,379 300.949,541	7	427.926,065 300.951,079	19.375
7	427.926,065 300.951,079	8	427.920,114 300.951,552	5.97	8	427.920,114 300.951,552	9	427.919,239 300.951,622	0.878	9	427.919,239 300.951,622	10	427.913,949 300.952,043	5.307
10	427.913,949 300.952,043	11	427.896,924 300.953,398	17.079	11	427.896,924 300.953,398	12	427.886,399 300.954,236	10.558	12	427.886,399 300.954,236	13	427.883,958 300.954,43	2.449
13	427.883,958 300.954,43	14	427.857,626 300.956,526	26.415	14	427.857,626 300.956,526	15	427.853,209 300.956,878	4.431	15	427.853,209 300.956,878	16	427.850,722 300.957,052	2.493
16	427.850,722 300.957,052	17	427.840,777 300.957,748	9.969	17	427.840,777 300.957,748	18	427.833,78 300.958,239	7.014	18	427.833,78 300.958,239	19	427.823,479 300.958,96	10.326

Punct început	X / Y	Punct sfârșit	X / Y	Lungime segment	Punct început	X / Y	Punct sfârșit	X / Y	Lungime segment	Punct început	X / Y	Punct sfârșit	X / Y	Lungime segment
19	427.823,479 300.958,96	20	427.801,531 300.960,497	22.00 2	20	427.801,531 300.960,497	21	427.788,35 300.961,42	13.21 3	21	427.788,35 300.961,42	22	427.782,39 300.961,838	5.975
22	427.782,39 300.961,838	23	427.780,025 300.962,004	2.371	23	427.780,025 300.962,004	24	427.773,944 300.962,43	6.096	24	427.773,944 300.962,43	25	427.773,247 300.962,458	0.698
25	427.773,247 300.962,458	26	427.771,215 300.962,54	2.034	26	427.771,215 300.962,54	27	427.730,98 300.964,174	40.26 8	27	427.730,98 300.964,174	28	427.722,335 300.964,525	8.652
28	427.722,335 300.964,525	29	427.719,314 300.964,648	3.024	29	427.719,314 300.964,648	30	427.711,767 300.964,954	7.553	30	427.711,767 300.964,954	31	427.709,21 300.965,058	2.559
31	427.709,21 300.965,058	32	427.691,211 300.965,789	18.01 4	32	427.691,211 300.965,789	33	427.689,066 300.965,876	2.147	33	427.689,066 300.965,876	34	427.679,749 300.966,254	9.325
34	427.679,749 300.966,254	35	427.671,41 300.966,593	8.346	35	427.671,41 300.966,593	36	427.670,399 300.966,634	1.012	36	427.670,399 300.966,634	37	427.660,976 300.967,017	9.431
37	427.660,976 300.967,017	38	427.653,906 300.967,304	7.076	38	427.653,906 300.967,304	39	427.647,639 300.967,809	6.287	39	427.647,639 300.967,809	40	427.643,911 300.968,11	3.74
40	427.643,911 300.968,11	41	427.634,14 300.968,898	9.803	41	427.634,14 300.968,898	42	427.603,495 300.971,37	30.74 5	42	427.603,495 300.971,37	43	427.586,392 300.972,75	17.15 9
43	427.586,392 300.972,75	44	427.577,898 300.973,435	8.522	44	427.577,898 300.973,435	45	427.573,558 300.973,786	4.354	45	427.573,558 300.973,786	46	427.566,659 300.974,342	6.921
46	427.566,659 300.974,342	47	427.560,201 300.974,863	6.479	47	427.560,201 300.974,863	48	427.553,736 300.975,385	6.486	48	427.553,736 300.975,385	49	427.547,472 300.975,89	6.284
49	427.547,472 300.975,89	50	427.544,651 300.976,117	2.83	50	427.544,651 300.976,117	51	427.538,899 300.976,581	5.771	51	427.538,899 300.976,581	52	427.538,471 300.976,616	0.429
52	427.538,471 300.976,616	53	427.533,405 300.976,471	5.068	53	427.533,405 300.976,471	54	427.512,431 300.975,871	20.98 3	54	427.512,431 300.975,871	55	427.510,444 300.975,815	1.988
55	427.510,444 300.975,815	56	427.504,37 300.975,641	6.076	56	427.504,37 300.975,641	57	427.501,169 300.975,549	3.202	57	427.501,169 300.975,549	58	427.493,436 300.975,328	7.736
58	427.493,436 300.975,328	59	427.481,404 300.974,984	12.03 7	59	427.481,404 300.974,984	60	427.478,184 300.974,779	3.227	60	427.478,184 300.974,779	61	427.478,439 300.970,787	4.0
61	427.478,439 300.970,787	62	427.481,589 300.970,988	3.156	62	427.481,589 300.970,988	63	427.538,367 300.972,611	56.80 1	63	427.538,367 300.972,611	64	427.653,663 300.963,31	115.6 71
64	427.653,663 300.963,31	65	427.653,743 300.963,307	0.08	65	427.653,743 300.963,307	66	427.773,723 300.958,435	120.0 79	66	427.773,723 300.958,435	67	427.852,911 300.952,889	79.38 2
67	427.852,911 300.952,889	68	427.965,512 300.943,926	112.9 57	68	427.965,512 300.943,926	69	427.994,367 300.946,472	28.96 7	69	427.994,367 300.946,472	70	428.019,916 300.949,553	25.73 4
70	428.019,916 300.949,553	71	428.023,913 300.949,458	3.998	71	428.023,913 300.949,458	72	428.051,323 300.948,807	27.41 8	72	428.051,323 300.948,807	73	428.154,643 300.950,708	103.3 37
73	428.154,643 300.950,708	74	428.194,541 300.957,726	40.51 1	74	428.194,541 300.957,726	75	428.231,68 300.993,955	51.88 3	75	428.231,68 300.993,955	76	428.267,073 300.995,397	35.42 2
76	428.267,073 300.995,397	77	428.312,14 300.993,557	45.10 5	77	428.312,14 300.993,557	78	428.357,499 300.989,911	45.50 5	78	428.357,499 300.989,911	79	428.413,431 300.982,638	56.40 3
79	428.413,431 300.982,638	80	428.475,083 300.974,187	62.22 9	80	428.475,083 300.974,187	81	428.512,885 300.969,659	38.07 2	81	428.512,885 300.969,659	82	428.561,925 300.968,961	49.04 5
82	428.561,925 300.968,961	83	428.606,538 300.969,947	44.62 4	83	428.606,538 300.969,947	84	428.606,931 300.969,918	0.394	84	428.606,931 300.969,918	85	428.632,997 300.968,019	26.13 5
85	428.632,997 300.968,019	86	428.696,691 300.953,225	65.39	86	428.696,691 300.953,225	87	428.764,925 300.942,569	69.06 1	87	428.764,925 300.942,569	88	428.810,028 300.929,854	46.86 1
88	428.810,028 300.929,854	89	428.856,229 300.917,787	47.75 1	89	428.856,229 300.917,787	90	428.896,999 300.907,139	42.13 8	90	428.896,999 300.907,139	91	428.946,336 300.897,88	50.19 8
91	428.946,336 300.897,88	92	428.981,593 300.895,797	35.31 8	92	428.981,593 300.895,797	93	429.027,657 300.892,314	46.19 5	93	429.027,657 300.892,314	94	429.127,305 300.872,517	101.5 95
94	429.127,305 300.872,517	95	429.188,481 300.864,377	61.71 5	95	429.188,481 300.864,377	96	429.189,009 300.868,342	4.0	96	429.189,009 300.868,342	97	429.127,959 300.876,465	61.58 8
97	429.127,959 300.876,465	98	429.028,2 300.896,284	101.7 09	98	429.028,2 300.896,284	99	428.981,862 300.899,788	46.47	99	428.981,862 300.899,788	100	428.946,825 300.901,858	35.09 8
100	428.946,825 300.901,858	101	428.897,874 300.911,044	49.80 5	101	428.897,874 300.911,044	102	428.857,24 300.921,657	41.99 7	102	428.857,24 300.921,657	103	428.845,158 300.924,813	12.48 7
103	428.845,158 300.924,813	104	428.831,517 300.928,376	14.09 9	104	428.831,517 300.928,376	105	428.811,076 300.933,714	21.12 6	105	428.811,076 300.933,714	106	428.792,589 300.938,926	19.20 8
106	428.792,589 300.938,926	107	428.790,276 300.939,578	2.403	107	428.790,276 300.939,578	108	428.788,238 300.940,153	2.118	108	428.788,238 300.940,153	109	428.765,78 300.946,484	23.33 3
109	428.765,78 300.946,484	110	428.747,306 300.949,369	18.69 8	110	428.747,306 300.949,369	111	428.697,454 300.957,155	50.45 6	111	428.697,454 300.957,155	112	428.653,684 300.967,321	44.93 5
112	428.653,684 300.967,321	113	428.633,599 300.971,986	20.62	113	428.633,599 300.971,986	114	428.633,544 300.971,99	0.055	114	428.633,544 300.971,99	115	428.607,222 300.973,908	26.39 2
115	428.607,222 300.973,908	116	428.606,64 300.973,95	0.584	116	428.606,64 300.973,95	117	428.561,909 300.972,962	44.74 2	117	428.561,909 300.972,962	118	428.513,152 300.973,656	48.76 2

Punct început	X / Y	Punct sfârșit	X / Y	Lungime segment	Punct început	X / Y	Punct sfârșit	X / Y	Lungime segment	Punct început	X / Y	Punct sfârșit	X / Y	Lungime segment
118	428.513,152 300.973,656	119	428.475,593 300.978,154	37.827	119	428.475,593 300.978,154	120	428.465,77 300.979,501	9.915	120	428.465,77 300.979,501	121	428.441,309 300.982,854	24.69
121	428.441,309 300.982,854	122	428.426,182 300.984,927	15.268	122	428.426,182 300.984,927	123	428.418,688 300.985,955	7.564	123	428.418,688 300.985,955	124	428.413,96 300.986,603	4.772
124	428.413,96 300.986,603	125	428.409,906 300.987,13	4.088	125	428.409,906 300.987,13	126	428.395,698 300.988,977	14.328	126	428.395,698 300.988,977	127	428.376,923 300.991,419	18.933
127	428.376,923 300.991,419	128	428.371,508 300.992,123	5.461	128	428.371,508 300.992,123	129	428.367,61 300.992,63	3.931	129	428.367,61 300.992,63	130	428.357,918 300.993,89	9.774
130	428.357,918 300.993,89	131	428.345,075 300.994,922	12.884	131	428.345,075 300.994,922	132	428.312,382 300.997,551	32.799	132	428.312,382 300.997,551	133	428.291,688 300.998,395	20.711
133	428.291,688 300.998,395	134	428.287,031 300.998,585	4.661	134	428.287,031 300.998,585	135	428.267,073 300.999,4	19.975	135	428.267,073 300.999,4	136	428.259,437 300.999,089	7.642
136	428.259,437 300.999,089	137	428.231,404 300.997,947	28.056	137	428.231,404 300.997,947	138	428.229,984 300.997,89	1.421	138	428.229,984 300.997,89	139	428.192,631 300.961,452	52.182
139	428.192,631 300.961,452	140	428.186,245 300.960,328	6.484	140	428.186,245 300.960,328	141	428.168,205 300.957,155	18.317	141	428.168,205 300.957,155	142	428.154,257 300.954,702	14.162
142	428.154,257 300.954,702	143	428.133,874 300.954,327	20.386	143	428.133,874 300.954,327	144	428.117,521 300.954,026	16.356	144	428.117,521 300.954,026	145	428.100,748 300.953,717	16.776
145	428.100,748 300.953,717	146	428.073,085 300.953,208	27.668	146	428.073,085 300.953,208	147	428.057,29 300.952,917	15.798	147	428.057,29 300.952,917	148	428.051,333 300.952,808	5.958
148	428.051,333 300.952,808	149	428.049,479 300.952,852	1.855	149	428.049,479 300.952,852	150	428.042,276 300.953,023	7.205	150	428.042,276 300.953,023	151	428.028,639 300.953,347	13.641
151	428.028,639 300.953,347	152	428.024,008 300.953,457	4.632	152	428.024,008 300.953,457	1	428.019,723 300.953,559	4.286					

** Lungimile segmentelor sunt determinate în planul de proiecție Stereo 70 și sunt rotunjite la 1 milimetru.

*** Distanța dintre puncte este formată din segmente cumulate ce sunt mai mici decât valoarea 1 milimetru.

**DATE DESPRE IMOBILUL NR. 4348**

Oficiul de Cadastru și Publicitate Imobiliară DOLJ
Biroul de Cadastru și Publicitate Imobiliară Craiova

A. Partea I. Descrierea imobilului

TEREN Extravilan

Adresa: Jud. Dolj, T48 P725/2

Nr. Crt	Nr cadastral Nr. topografic	Suprafața* (mp)	Observații / Referințe
A1		11.830	Sector cadastral:32 Teren neimprejmuit;

B. Partea II. Proprietari și acte

Inscrieri privitoare la dreptul de proprietate și alte drepturi reale		Referințe
/		
Act Normativ nr. Legea 7, din 13/03/1996 emis de PARLAMENTUL ROMÂNIEI;		
B1	Inscrierea provizorie, drept de PROPRIETATE, dobandit prin Lege, cota actuala 1/1, cota initiala 1/1 1) NEIDENTIFICAT NEIDENTIFICAT, CIF:0000000000000	A1

C. Partea III. SARCINI .

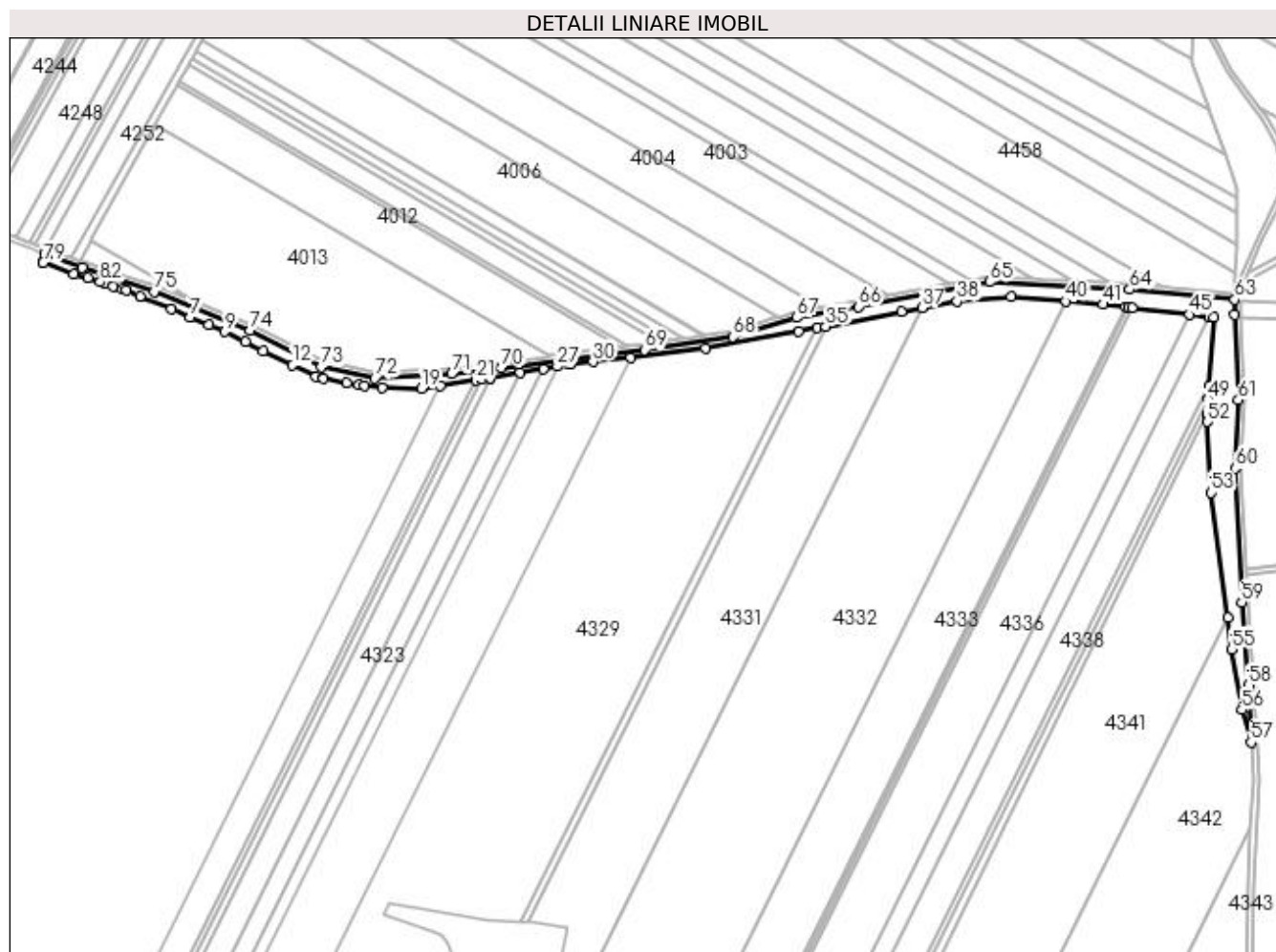
Inscrieri privind dezmembramintele dreptului de proprietate, drepturi reale de garanție și sarcini	Referințe
NU SUNT	

Anexa Nr. 1 La Partea I

Teren

Nr cadastral	Suprafața (mp)*	Observații / Referințe
	11.830	

* Suprafața este determinată în planul de proiecție Stereo 70.



Date referitoare la teren

Crt	Categorie folosință	Intra vilan	Suprafața (mp)	Tarla	Parcelă	Nr. topo	Observații / Referințe
1	neproductiv	NU	11.830	48	725/2	-	

Lungime Segmente

1) Valorile lungimilor segmentelor sunt obținute din proiecție în plan.

Punct început	X / Y	Punct sfârșit	X / Y	Lungime segment	Punct început	X / Y	Punct sfârșit	X / Y	Lungime segment	Punct început	X / Y	Punct sfârșit	X / Y	Lungime segment
1	428.364,136 301.598,852	2	428.370,391 301.596,78	6.589	2	428.370,391 301.596,78	3	428.377,068 301.594,568	7.034	3	428.377,068 301.594,568	4	428.380,085 301.593,569	3.178
4	428.380,085 301.593,569	5	428.390,127 301.589,371	10.884	5	428.390,127 301.589,371	6	428.412,811 301.579,888	24.586	6	428.412,811 301.579,888	7	428.426,564 301.574,138	14.907
7	428.426,564 301.574,138	8	428.439,974 301.568,532	14.535	8	428.439,974 301.568,532	9	428.451,88 301.563,555	12.904	9	428.451,88 301.563,555	10	428.466,753 301.556,208	16.589
10	428.466,753 301.556,208	11	428.479,96 301.549,684	14.73	11	428.479,96 301.549,684	12	428.501,153 301.539,214	23.638	12	428.501,153 301.539,214	13	428.518,252 301.530,768	19.071
13	428.518,252 301.530,768	14	428.523,806 301.529,561	5.684	14	428.523,806 301.529,561	15	428.540,276 301.525,984	16.854	15	428.540,276 301.525,984	16	428.549,331 301.524,904	9.119
16	428.549,331 301.524,904	17	428.553,816 301.524,37	4.517	17	428.553,816 301.524,37	18	428.566,187 301.522,895	12.459	18	428.566,187 301.522,895	19	428.595,188 301.522,297	29.007

Punct început	X / Y	Punct sfârșit	X / Y	Lungime segment	Punct început	X / Y	Punct sfârșit	X / Y	Lungime segment	Punct început	X / Y	Punct sfârșit	X / Y	Lungime segment
19	428.595,188 301.522,297	20	428.608,944 301.524,392	13.915	20	428.608,944 301.524,392	21	428.634,567 301.528,294	25.918	21	428.634,567 301.528,294	22	428.639,059 301.528,978	4.544
22	428.639,059 301.528,978	23	428.644,917 301.529,871	5.926	23	428.644,917 301.529,871	24	428.645,302 301.529,937	0.391	24	428.645,302 301.529,937	25	428.667,161 301.533,683	22.178
25	428.667,161 301.533,683	26	428.683,703 301.536,517	16.783	26	428.683,703 301.536,517	27	428.693,945 301.538,273	10.391	27	428.693,945 301.538,273	28	428.702,698 301.539,773	8.881
28	428.702,698 301.539,773	29	428.703,584 301.539,925	0.899	29	428.703,584 301.539,925	30	428.719,87 301.541,801	16.394	30	428.719,87 301.541,801	31	428.747,594 301.544,996	27.907
31	428.747,594 301.544,996	32	428.801,908 301.551,255	54.673	32	428.801,908 301.551,255	33	428.869,9 301.563,718	69.125	33	428.869,9 301.563,718	34	428.883,113 301.566,274	13.458
34	428.883,113 301.566,274	35	428.889,498 301.567,509	6.503	35	428.889,498 301.567,509	36	428.944,533 301.578,154	56.055	36	428.944,533 301.578,154	37	428.959,478 301.580,913	15.198
37	428.959,478 301.580,913	38	428.985,032 301.585,631	25.986	38	428.985,032 301.585,631	39	429.024,653 301.588,93	39.758	39	429.024,653 301.588,93	40	429.064,431 301.585,699	39.909
40	429.064,431 301.585,699	41	429.091,256 301.583,52	26.913	41	429.091,256 301.583,52	42	429.107,896 301.581,564	16.755	42	429.107,896 301.581,564	43	429.110,091 301.581,305	2.21
43	429.110,091 301.581,305	44	429.112,583 301.581,013	2.509	44	429.112,583 301.581,013	45	429.154,323 301.576,105	42.028	45	429.154,323 301.576,105	46	429.168,886 301.574,393	14.663
46	429.168,886 301.574,393	47	429.172,133 301.574,011	3.269	47	429.172,133 301.574,011	48	429.168,812 301.524,451	49.671	48	429.168,812 301.524,451	49	429.168,136 301.514,368	10.106
49	429.168,136 301.514,368	50	429.167,468 301.504,037	10.353	50	429.167,468 301.504,037	51	429.167,242 301.501,019	3.026	51	429.167,242 301.501,019	52	429.167,038 301.497,978	3.048
52	429.167,038 301.497,978	53	429.170,185 301.446,404	51.67	53	429.170,185 301.446,404	54	429.182,103 301.355,216	91.964	54	429.182,103 301.355,216	55	429.185,068 301.332,531	22.878
55	429.185,068 301.332,531	56	429.192,344 301.288,29	44.835	56	429.192,344 301.288,29	57	429.199,23 301.264,747	24.529	57	429.199,23 301.264,747	58	429.197,172 301.306,34	41.644
58	429.197,172 301.306,34	59	429.192,389 301.366,698	60.547	59	429.192,389 301.366,698	60	429.187,785 301.464,173	97.584	60	429.187,785 301.464,173	61	429.189,949 301.513,933	49.807
61	429.189,949 301.513,933	62	429.187,132 301.575,822	61.953	62	429.187,132 301.575,822	63	429.187,313 301.586,948	11.127	63	429.187,313 301.586,948	64	429.110,613 301.594,417	77.063
64	429.110,613 301.594,417	65	429.008,783 301.599,767	101.97	65	429.008,783 301.599,767	66	428.913,378 301.581,902	97.063	66	428.913,378 301.581,902	67	428.868,02 301.573,793	46.077
67	428.868,02 301.573,793	68	428.821,911 301.559,75	48.2	68	428.821,911 301.559,75	69	428.757,543 301.550,373	65.047	69	428.757,543 301.550,373	70	428.653,443 301.537,341	104.913
70	428.653,443 301.537,341	71	428.617,047 301.532,891	36.667	71	428.617,047 301.532,891	72	428.560,945 301.529,712	56.192	72	428.560,945 301.529,712	73	428.521,935 301.538,034	39.888
73	428.521,935 301.538,034	74	428.470,332 301.564,473	57.982	74	428.470,332 301.564,473	75	428.400,295 301.592,838	75.563	75	428.400,295 301.592,838	76	428.348,057 301.610,28	55.073
76	428.348,057 301.610,28	77	428.320,412 301.620,453	29.457	77	428.320,412 301.620,453	78	428.319,65 301.614,569	5.933	78	428.319,65 301.614,569	79	428.319,513 301.613,744	0.836
79	428.319,513 301.613,744	80	428.341,529 301.605,632	23.463	80	428.341,529 301.605,632	81	428.352,154 301.602,498	11.078	81	428.352,154 301.602,498	82	428.361,06 301.599,871	9.285
82	428.361,06 301.599,871	1	428.364,136 301.598,852	3.24										

** Lungimile segmentelor sunt determinate în planul de proiecție Stereo 70 și sunt rotunjite la 1 milimetru.

*** Distanța dintre puncte este formată din segmente cumulate ce sunt mai mici decât valoarea 1 milimetru.

**DATE DESPRE IMOBILUL NR. 4416**

Oficiul de Cadastru și Publicitate Imobiliară DOLJ
Biroul de Cadastru și Publicitate Imobiliară Craiova

A. Partea I. Descrierea imobilului

TEREN Extravilan

Adresa: Jud. Dolj, T48 P724/1

Nr. Crt	Nr cadastral Nr. topografic	Suprafața* (mp)	Observații / Referințe
A1		1	Sector cadastral:32 Teren neimprejmuit; LEA 20 kV LEU - ROBANEȘTI

Construcții

Crt	Nr cadastral Nr. topografic	Adresa	Observații / Referințe
A1.1		Jud. Dolj	Nr. niveluri:1; S. construita la sol:1 mp;

B. Partea II. Proprietari și acte

Inscrieri privitoare la dreptul de proprietate și alte drepturi reale	Referințe
/	
Act Normativ nr. Legea 123, din 10/07/2012 emis de PARLAMENTUL ROMANIEI;	
B1	Intabulare, drept de PROPRIETATE, dobandit prin Lege, cota actuala 1/1, cota initiala 1/1 1) STATUL ROMAN, CIF:9999999999999, LIPSA CUI
Act Administrativ nr. Contract de Concesiune nr. 6, din 20/06/2005 emis de Ministerul Economiei si Comertului (Act aditional nr.1 din 04.03.2016);	
B2	Intabulare, drept de CONCESIUNE pe o perioada de 49 de ani, dobandit prin Lege, cota actuala 1/1, cota initiala 1/1 1) CEZ DISTRIBUTIE SA, CIF:14491102

C. Partea III. SARCINI .

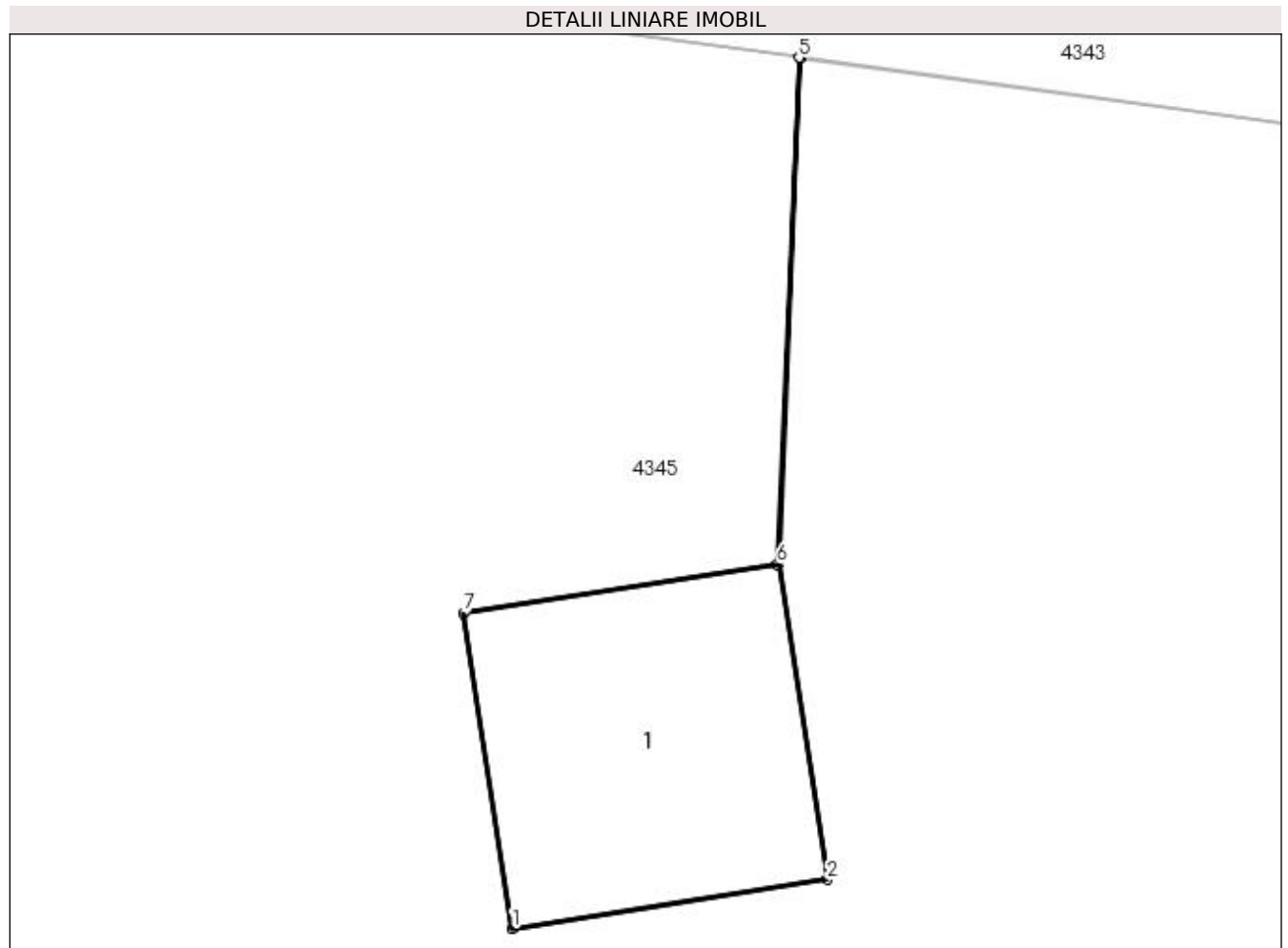
Inscrieri privind dezmembramintele dreptului de proprietate, drepturi reale de garanție și sarcini	Referințe
NU SUNT	

Anexa Nr. 1 La Partea I

Teren

Nr cadastral	Suprafața (mp)*	Observații / Referințe
	1	LEA 20 kV LEU - ROBANEȘTI

* Suprafața este determinată în planul de proiecție Stereo 70.



Date referitoare la teren

Crt	Categorie folosință	Intra vilan	Suprafața (mp)	Tarla	Parcelă	Nr. topo	Observații / Referințe
1	curți construcții	NU	1	48	724/1	-	

Date referitoare la construcții

Crt	Număr	Destinație construcție	Supraf. (mp)	Situație juridică	Observații / Referințe
A1.1		construcții industriale și edilitare	1	Cu acte	Nr. niveluri:1; S. construită la sol:1 mp;

Lungime Segmente

1) Valorile lungimilor segmentelor sunt obținute din proiecție în plan.

Punct început	X / Y	Punct sfârșit	X / Y	Lungime segment (** (m)
1	429.141,485 300.879,02	2	429.142,66 300.879,203	1.189
2	429.142,66 300.879,203	3	429.142,478 300.880,379	1.19
3	429.142,478 300.880,379	4	429.142,559 300.882,266	1.889

Punct început	X / Y	Punct sfârșit	X / Y	Lungime segment (** (m)
4	429.142,559 300.882,266	5	429.142,554 300.882,267	0.005
5	429.142,554 300.882,267	6	429.142,473 300.880,378	1.891
6	429.142,473 300.880,378	7	429.141,302 300.880,196	1.185
7	429.141,302 300.880,196	1	429.141,485 300.879,02	1.19

** Lungimile segmentelor sunt determinate în planul de proiecție Stereo 70 și sunt rotunjite la 1 milimetru.

*** Distanța dintre puncte este formată din segmente cumulate ce sunt mai mici decât valoarea 1 milimetru.

