

**DATE DESPRE IMOBILUL NR. 4461**

Oficiul de Cadastru și Publicitate Imobiliară DOLJ
Biroul de Cadastru și Publicitate Imobiliară Craiova

A. Partea I. Descrierea imobilului

TEREN Extravilan

Adresa: Jud. Dolj, T47 P1

Nr. Crt	Nr cadastral Nr. topografic	Suprafața* (mp)	Observații / Referințe
A1		3.848	Sector cadastral:31 Teren neimprejmuit; Imobil despartit de De 719/1. Diferenta de suprafata se regaseste la ID 4462

B. Partea II. Proprietari și acte

Inscrieri privitoare la dreptul de proprietate și alte drepturi reale		Referințe
/		
Act Administrativ nr. TDP 4-59434, din 31/03/1993 emis de CJSDPAT DOLJ;		
B1	Intabulare, drept de PROPRIETATE, dobandit prin Constituire, cota actuala 1/1, cota initiala 1/1 1) IANCU VICTORIA, LIPSA CNP	A1

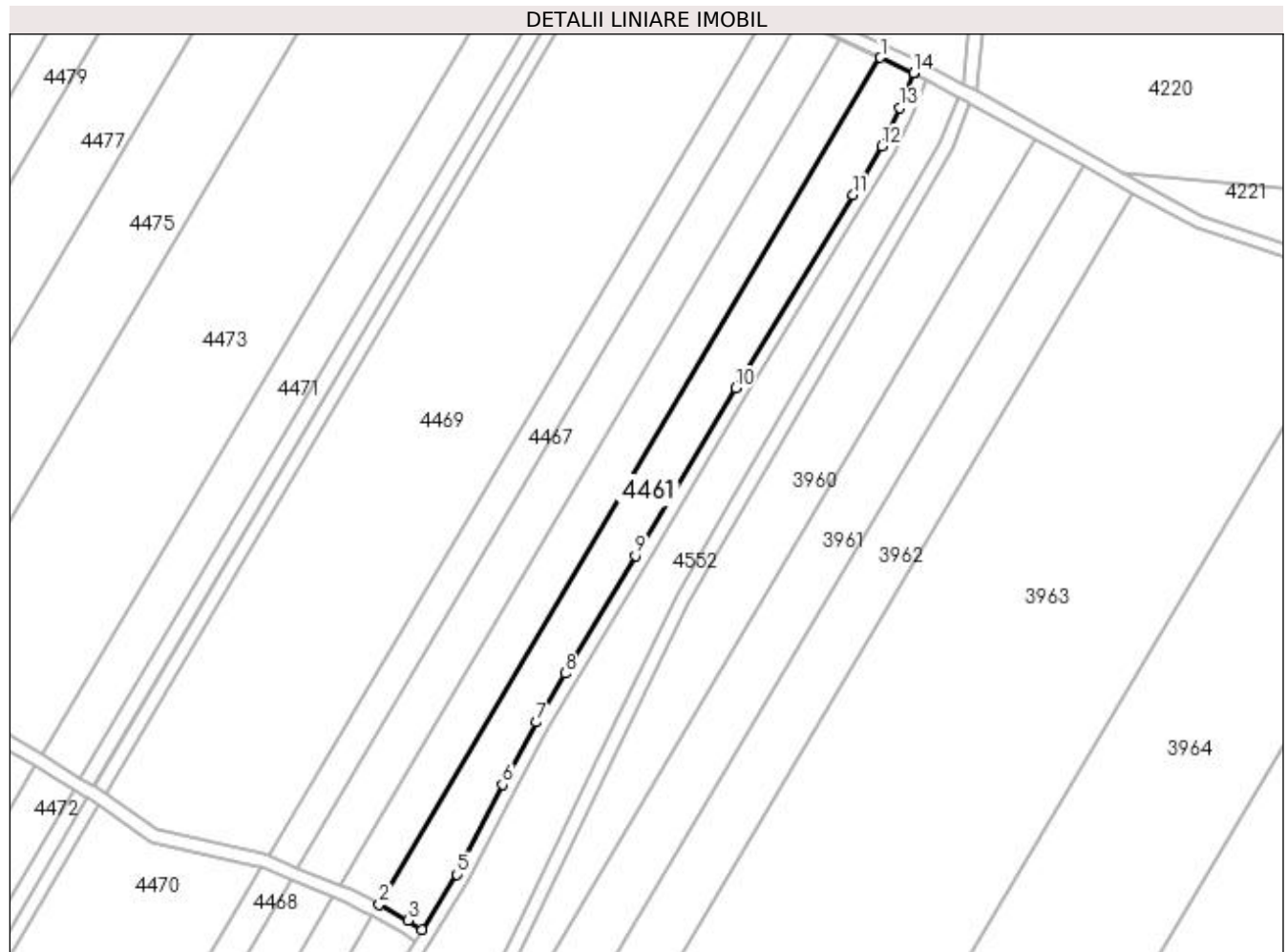
C. Partea III. SARCINI .

Inscrieri privind dezmembramintele dreptului de proprietate, drepturi reale de garanție și sarcini	Referințe
NU SUNT	

Anexa Nr. 1 La Partea I**Teren**

Nr cadastral	Suprafața (mp)*	Observații / Referințe
	3.848	Imobil despartit de De 719/1. Diferenta de suprafata se regasese la ID 4462

* Suprafața este determinată în planul de proiecție Stereo 70.

**Date referitoare la teren**

Crt	Categorie folosință	Intra vilan	Suprafața (mp)	Tarla	Parcelă	Nr. topo	Observații / Referințe
1	arabil	NU	3.848	47	1	-	

Lungime Segmente

1) Valorile lungimilor segmentelor sunt obținute din proiecție în plan.

Punct început	X / Y	Punct sfârșit	X / Y	Lungime segment (** (m)
1	430.360,974 300.592,308	2	430.212,685 300.341,778	291.127
2	430.212,685 300.341,778	3	430.221,285 300.337,188	9.748
3	430.221,285 300.337,188	4	430.225,26 300.334,403	4.854
4	430.225,26 300.334,403	5	430.235,589 300.350,74	19.328
5	430.235,589 300.350,74	6	430.249,166 300.377,325	29.851

Punct început	X / Y	Punct sfârșit	X / Y	Lungime segment (** (m)
6	430.249,166 300.377,325	7	430.259,179 300.395,743	20.964
7	430.259,179 300.395,743	8	430.267,633 300.410,161	16.714
8	430.267,633 300.410,161	9	430.288,436 300.444,936	40.522
9	430.288,436 300.444,936	10	430.318,188 300.494,532	57.835
10	430.318,188 300.494,532	11	430.352,899 300.551,642	66.831
11	430.352,899 300.551,642	12	430.361,436 300.566,118	16.806
12	430.361,436 300.566,118	13	430.366,823 300.577,454	12.551
13	430.366,823 300.577,454	14	430.370,798 300.587,771	11.056
14	430.370,798 300.587,771	15	430.370,777 300.587,782	0.024
15	430.370,777 300.587,782	1	430.360,974 300.592,308	10.797

** Lungimile segmentelor sunt determinate în planul de proiecție Stereo 70 și sunt rotunjite la 1 milimetru.

*** Distanța dintre puncte este formată din segmente cumulate ce sunt mai mici decât valoarea 1 milimetru.

**DATE DESPRE IMOBILUL NR. 4462**

Oficiul de Cadastru și Publicitate Imobiliară DOLJ
 Biroul de Cadastru și Publicitate Imobiliară Craiova

A. Partea I. Descrierea imobilului

TEREN Extravilan

Adresa: Jud. Dolj, T47 P1

Nr. Crt	Nr cadastral Nr. topografic	Suprafața* (mp)	Observații / Referințe
A1		1.152	Sector cadastral:31 Teren neimprejmuit; Imobil despartit de De 719/1. Diferenta de suprafata se regaseste la ID 4461

B. Partea II. Proprietari și acte

Inscrieri privitoare la dreptul de proprietate și alte drepturi reale		Referințe
/		
Act Administrativ nr. TDP 4-59434, din 31/03/1993 emis de CJSDPAT DOLJ;		
B1	Intabulare, drept de PROPRIETATE, dobandit prin Constituire, cota actuala 1/1, cota initiala 1/1 1) IANCU VICTORIA, LIPSA CNP	A1

C. Partea III. SARCINI .

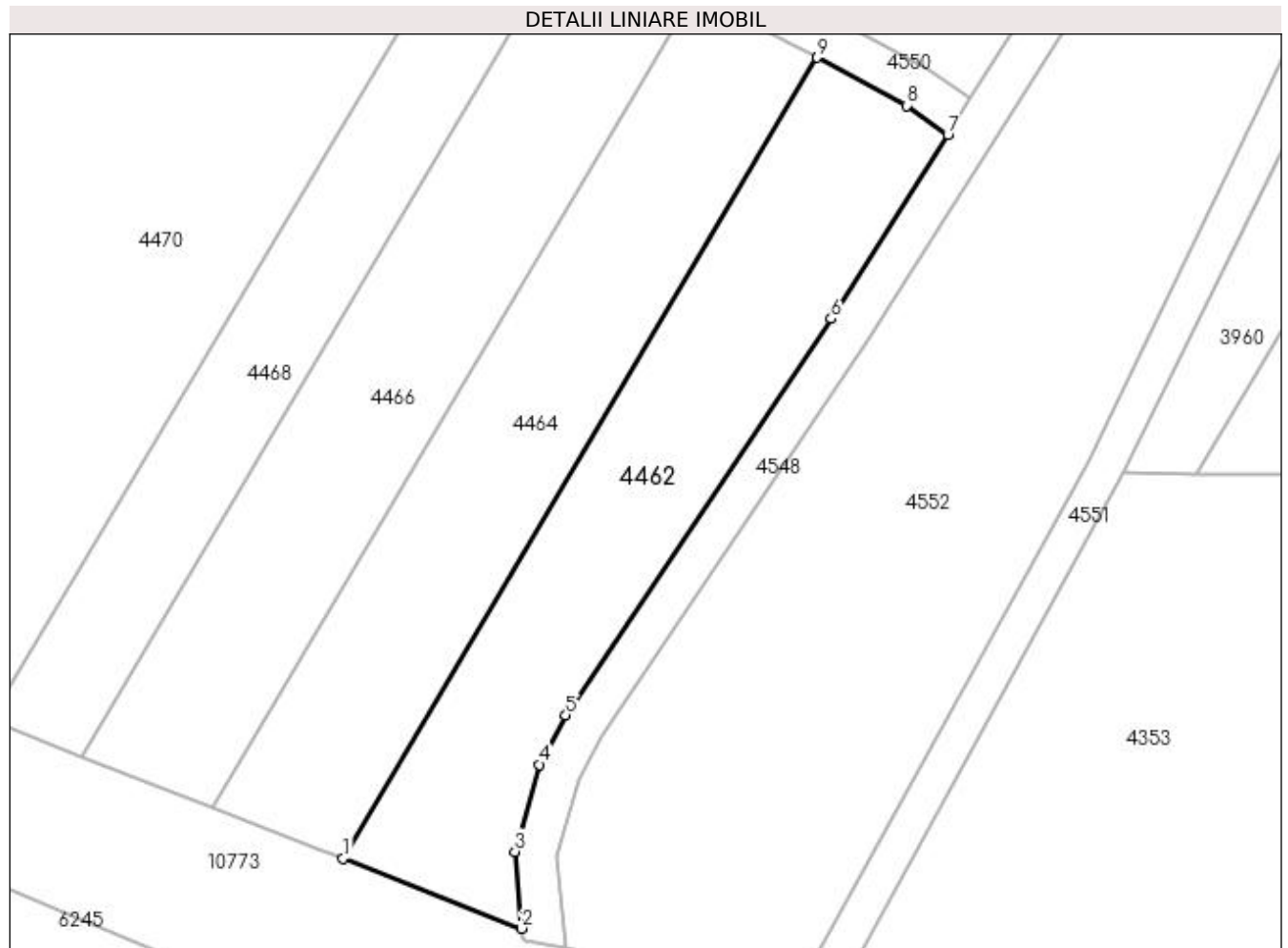
Inscrieri privind dezmembramintele dreptului de proprietate, drepturi reale de garanție și sarcini	Referințe
NU SUNT	

Anexa Nr. 1 La Partea I

Teren

Nr cadastral	Suprafața (mp)*	Observații / Referințe
	1.152	Imobil despartit de De 719/1. Diferenta de suprafata se regasese la ID 4461

* Suprafața este determinată în planul de proiecție Stereo 70.



Date referitoare la teren

Crt	Categorie folosință	Intravilan	Suprafața (mp)	Tarla	Parcelă	Nr. topo	Observații / Referințe
1	arabil	NU	1.152	47	1	-	

Lungime Segmente

1) Valorile lungimilor segmentelor sunt obținute din proiecție în plan.

Punct început	X / Y	Punct sfârșit	X / Y	Lungime segment (** (m)
1	430.165,571 300.262,181	2	430.182,57 300.255,526	18.255
2	430.182,57 300.255,526	3	430.181,912 300.262,838	7.342
3	430.181,912 300.262,838	4	430.184,245 300.271,113	8.598
4	430.184,245 300.271,113	5	430.186,775 300.275,815	5.339
5	430.186,775 300.275,815	6	430.212,035 300.313,486	45.356

Punct început	X / Y	Punct sfârșit	X / Y	Lungime segment (** (m)
6	430.212,035 300.313,486	7	430.223,12 300.331,018	20.742
7	430.223,12 300.331,018	8	430.219,188 300.333,773	4.801
8	430.219,188 300.333,773	9	430.210,646 300.338,333	9.683
9	430.210,646 300.338,333	1	430.165,571 300.262,181	88.492

** Lungimile segmentelor sunt determinate în planul de proiecție Stereo 70 și sunt rotunjite la 1 milimetru.

*** Distanța dintre puncte este formată din segmente cumulate ce sunt mai mici decât valoarea 1 milimetru.

**DATE DESPRE IMOBILUL NR. 4463**

Oficiul de Cadastru și Publicitate Imobiliară DOLJ
Biroul de Cadastru și Publicitate Imobiliară Craiova

A. Partea I. Descrierea imobilului

TEREN Extravilan

Adresa: Jud. Dolj, T47 P2

Nr. Crt	Nr cadastral Nr. topografic	Suprafața* (mp)	Observații / Referințe
A1		3.826	Sector cadastral:31 Teren neimprejmuit; Imobil despartit de De 719/1. Diferenta de suprafata se regaseste la ID 4464

B. Partea II. Proprietari și acte

Inscrieri privitoare la dreptul de proprietate și alte drepturi reale		Referințe
/		
Act Administrativ nr. TDP 5-59434, din 31/03/1993 emis de CJSDPAT DOLJ;		
B1	Intabulare, drept de PROPRIETATE, dobandit prin Constituire, cota actuala 1/1, cota initiala 1/1 1) IVAN ECATERINA, LIPSA CNP	A1

C. Partea III. SARCINI .

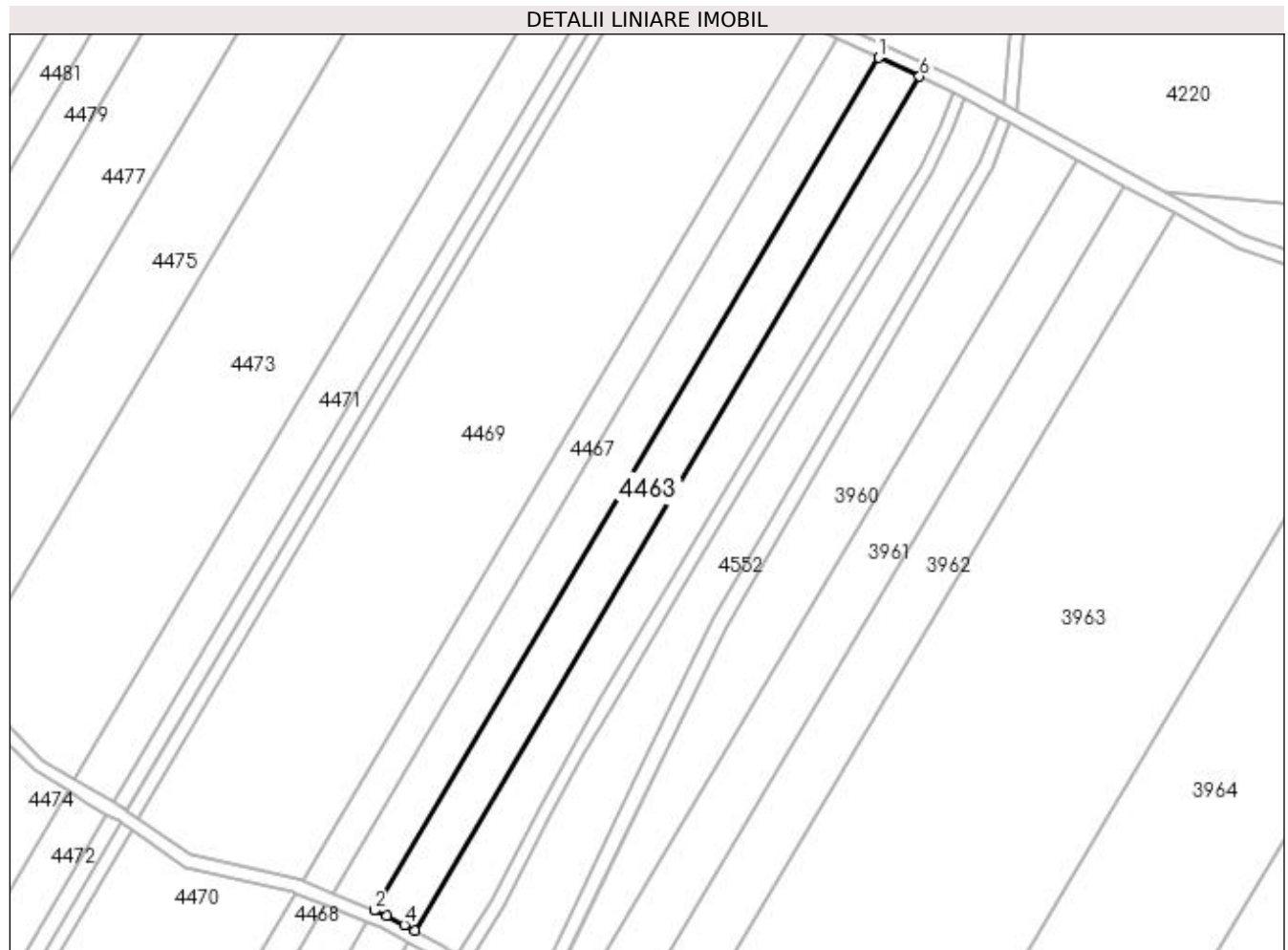
Inscrieri privind dezmembramintele dreptului de proprietate, drepturi reale de garanție și sarcini	Referințe
NU SUNT	

Anexa Nr. 1 La Partea I

Teren

Nr cadastral	Suprafața (mp)*	Observații / Referințe
	3.826	Imobil despartit de De 719/1. Diferenta de suprafata se regasese la ID 4464

* Suprafața este determinată în planul de proiecție Stereo 70.



Date referitoare la teren

Crt	Categorie folosință	Intra vilan	Suprafața (mp)	Tarla	Parcelă	Nr. topo	Observații / Referințe
1	arabil	NU	3.826	47	2	-	

Lungime Segmente

1) Valorile lungimilor segmentelor sunt obținute din proiecție în plan.

Punct început	X / Y	Punct sfârșit	X / Y	Lungime segment (** (m)
1	430.348,965 300.597,852	2	430.200,89 300.347,683	290.707
2	430.200,89 300.347,683	3	430.204,58 300.346,179	3.985
3	430.204,58 300.346,179	4	430.209,715 300.343,364	5.856
4	430.209,715 300.343,364	5	430.212,685 300.341,778	3.367
5	430.212,685 300.341,778	6	430.360,974 300.592,308	291.127

Punct început	X / Y	Punct sfârşit	X / Y	Lungime segment (** (m)
6	430.360,974 300.592,308	1	430.348,965 300.597,852	13.227

** Lungimile segmentelor sunt determinate în planul de proiecţie Stereo 70 şi sunt rotunjite la 1 milimetru.

*** Distanţa dintre puncte este formată din segmente cumulate ce sunt mai mici decât valoarea 1 milimetru.

**DATE DESPRE IMOBILUL NR. 4464**

Oficiul de Cadastru și Publicitate Imobiliară DOLJ
Biroul de Cadastru și Publicitate Imobiliară Craiova

A. Partea I. Descrierea imobilului

TEREN Necunoscut

Adresa: Loc. Tartal, Jud. Dolj, T47 P2

Nr. Crt	Nr cadastral Nr. topografic	Suprafața* (mp)	Observații / Referințe
A1		1.174	Sector cadastral:31 Teren neimprejmuit; Imobil despartit de De 719/1. Diferenta de suprafata se regasese la ID 4463; Conform PUG aprobat prin HCL 28/2015, suprafata intravilan =326 mp, suprafata extravilan = 848mp.

B. Partea II. Proprietari și acte

Inscrieri privitoare la dreptul de proprietate și alte drepturi reale		Referințe
/		
Act Administrativ nr. TDP 5-59434, din 31/03/1993 emis de CJSDPAT DOLJ;		
B1	Intabulare, drept de PROPRIETATE, dobandit prin Constituire, cota actuala 1/1, cota initiala 1/1 1) IVAN ECATERINA, LIPSA CNP	A1

C. Partea III. SARCINI .

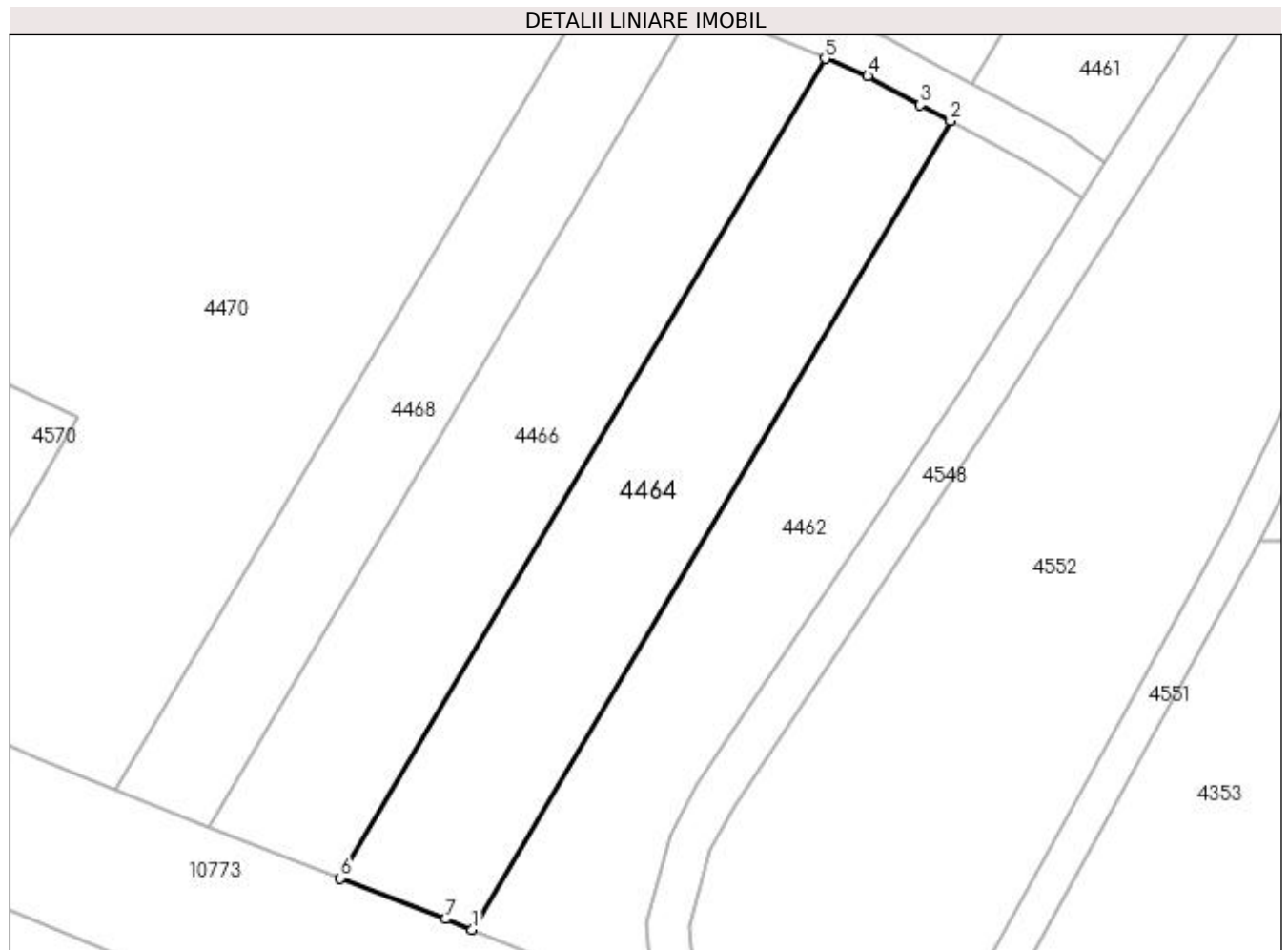
Inscrieri privind dezmembramintele dreptului de proprietate, drepturi reale de garanție și sarcini	Referințe
NU SUNT	

Anexa Nr. 1 La Partea I

Teren

Nr cadastral	Suprafața (mp)*	Observații / Referințe
	1.174	Imobil despartit de De 719/1. Diferența de suprafața se regăsește la ID 4463; Conform PUG aprobat prin HCL 28/2015, suprafața intravilan = 326 mp, suprafața extravilan = 848mp.

* Suprafața este determinată în planul de proiecție Stereo 70.



Date referitoare la teren

Crt	Categorie folosință	Intravilan	Suprafața (mp)	Tarla	Parcelă	Nr. topo	Observații / Referințe
1	arabil	DA	326	47	2	-	
2	arabil	NU	848	47	2	-	

Lungime Segmente

1) Valorile lungimilor segmentelor sunt obținute din proiecție în plan.

Punct început	X / Y	Punct sfârșit	X / Y	Lungime segment (** (m)
1	430.165,571 300.262,181	2	430.210,646 300.338,333	88.492
2	430.210,646 300.338,333	3	430.207,812 300.339,845	3.212
3	430.207,812 300.339,845	4	430.202,858 300.342,561	5.65
4	430.202,858 300.342,561	5	430.198,831 300.344,203	4.349

Punct început	X / Y	Punct sfârșit	X / Y	Lungime segment (** (m)
5	430.198,831 300.344,203	6	430.153,158 300.267,042	89.665
6	430.153,158 300.267,042	7	430.163,052 300.263,168	10.625
7	430.163,052 300.263,168	1	430.165,571 300.262,181	2.705

** Lungimile segmentelor sunt determinate în planul de proiecție Stereo 70 și sunt rotunjite la 1 milimetru.

*** Distanța dintre puncte este formată din segmente cumulate ce sunt mai mici decât valoarea 1 milimetru.

**DATE DESPRE IMOBILUL NR. 4465**

Oficiul de Cadastru și Publicitate Imobiliară DOLJ
Biroul de Cadastru și Publicitate Imobiliară Craiova

A. Partea I. Descrierea imobilului

TEREN Extravilan

Adresa: Jud. Dolj, T47 P3

Nr. Crt	Nr cadastral Nr. topografic	Suprafața* (mp)	Observații / Referințe
A1	31750	3.821	Sector cadastral:31 Teren neimprejmuit; Imobil despartit de De 719/1. Diferenta de suprafata se regaseste la ID 4466

B. Partea II. Proprietari și acte

Inscrieri privitoare la dreptul de proprietate și alte drepturi reale		Referințe
56760 / 11/04/2017		
Act Notarial nr. Contract de vanzare aut nr. 410, din 07/04/2017 emis de DOINA FAURAR;		
B1	Intabulare, drept de PROPRIETATE, dobandit prin Conventie, cota actuala 1/1, cota initiala 1/1 1) SC RURAL OLTENIA SRL, CIF:22112978	A1

C. Partea III. SARCINI .

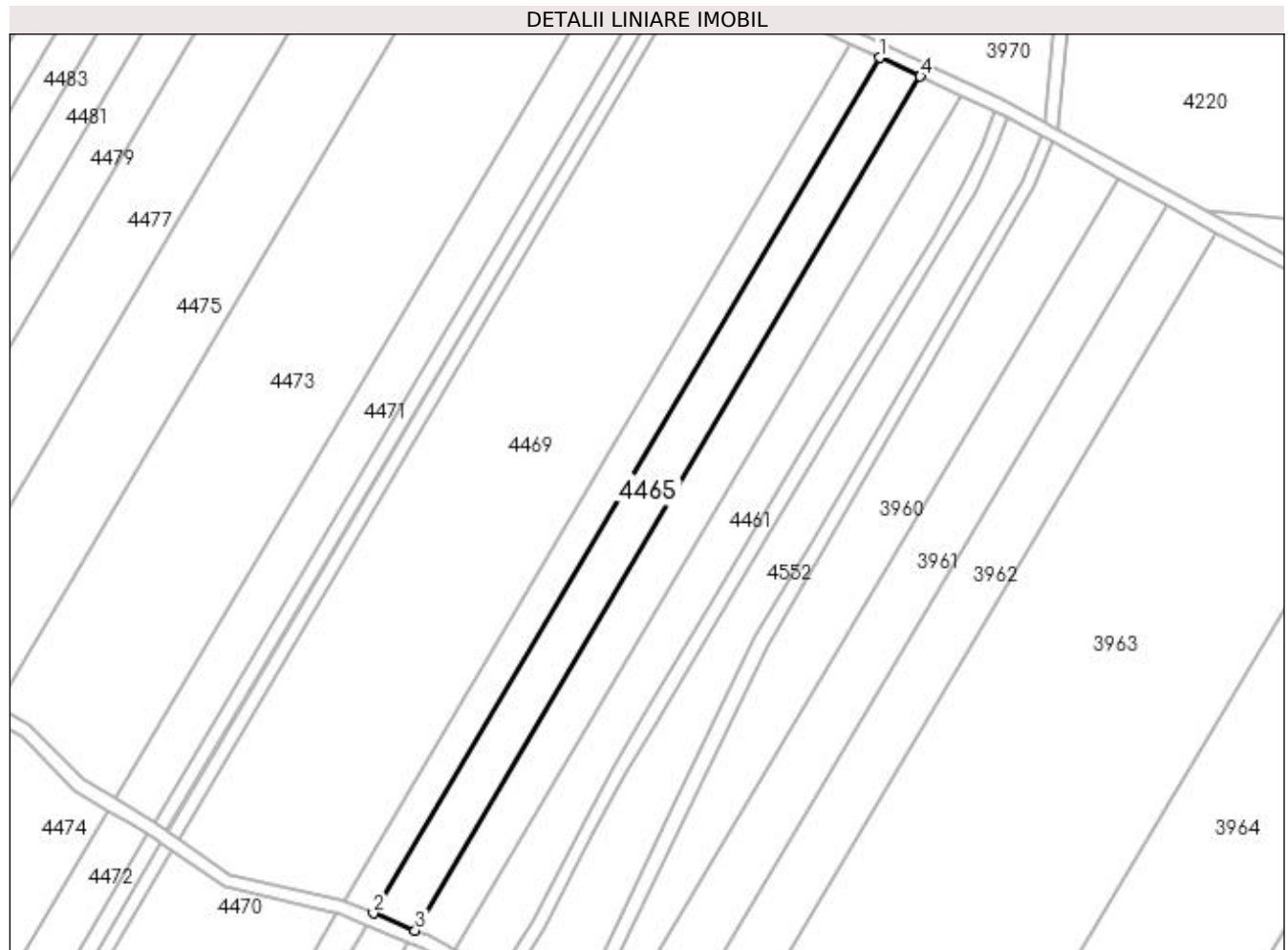
Inscrieri privind dezmembramintele dreptului de proprietate, drepturi reale de garanție și sarcini	Referințe
NU SUNT	

Anexa Nr. 1 La Partea I

Teren

Nr cadastral	Suprafața (mp)*	Observații / Referințe
31750	3.821	Imobil despartit de De 719/1. Diferenta de suprafata se regasese la ID 4466

* Suprafața este determinată în planul de proiecție Stereo 70.



Date referitoare la teren

Crt	Categorie folosință	Intra vilan	Suprafața (mp)	Tarla	Parcelă	Nr. topo	Observații / Referințe
1	arabil	NU	3.821	47	3	-	

Lungime Segmente

1) Valorile lungimilor segmentelor sunt obținute din proiecție în plan.

Punct început	X / Y	Punct sfârșit	X / Y	Lungime segment (** (m)
1	430.336,981 300.603,385	2	430.188,598 300.352,696	291.312
2	430.188,598 300.352,696	3	430.200,89 300.347,683	13.275
3	430.200,89 300.347,683	4	430.348,965 300.597,852	290.707
4	430.348,965 300.597,852	1	430.336,981 300.603,385	13.2

**** Lungimile segmentelor sunt determinate în planul de proiecție Stereo 70 și sunt rotunjite la 1 milimetru.**

***** Distanța dintre puncte este formată din segmente cumulate ce sunt mai mici decât valoarea 1 milimetru.**

**DATE DESPRE IMOBILUL NR. 4466**

Oficiul de Cadastru și Publicitate Imobiliară DOLJ
Biroul de Cadastru și Publicitate Imobiliară Craiova

A. Partea I. Descrierea imobilului

TEREN Necunoscut

Adresa: Loc. Tartal, Jud. Dolj, T47 P3

Nr. Crt	Nr cadastral Nr. topografic	Suprafața* (mp)	Observații / Referințe
A1	31750	1.179	Sector cadastral:31 Teren neimprejmuit; Imobil despartit de De 719/1. Diferenta de suprafata se regasese la ID 4465; Conform PUG aprobat prin HCL 28/2015, suprafata intravilan =577 mp, suprafata extravilan = 602mp.

B. Partea II. Proprietari și acte

Inscrieri privitoare la dreptul de proprietate și alte drepturi reale		Referințe
56760 / 11/04/2017		
Act Notarial nr. Contract de vanzare aut nr. 410, din 07/04/2017 emis de DOINA FAURAR;		
B1	Intabulare, drept de PROPRIETATE, dobandit prin Conventie, cota actuala 1/1, cota initiala 1/1 1) SC RURAL OLTENIA SRL, CIF:22112978	A1

C. Partea III. SARCINI .

Inscrieri privind dezmembramintele dreptului de proprietate, drepturi reale de garanție și sarcini	Referințe
NU SUNT	

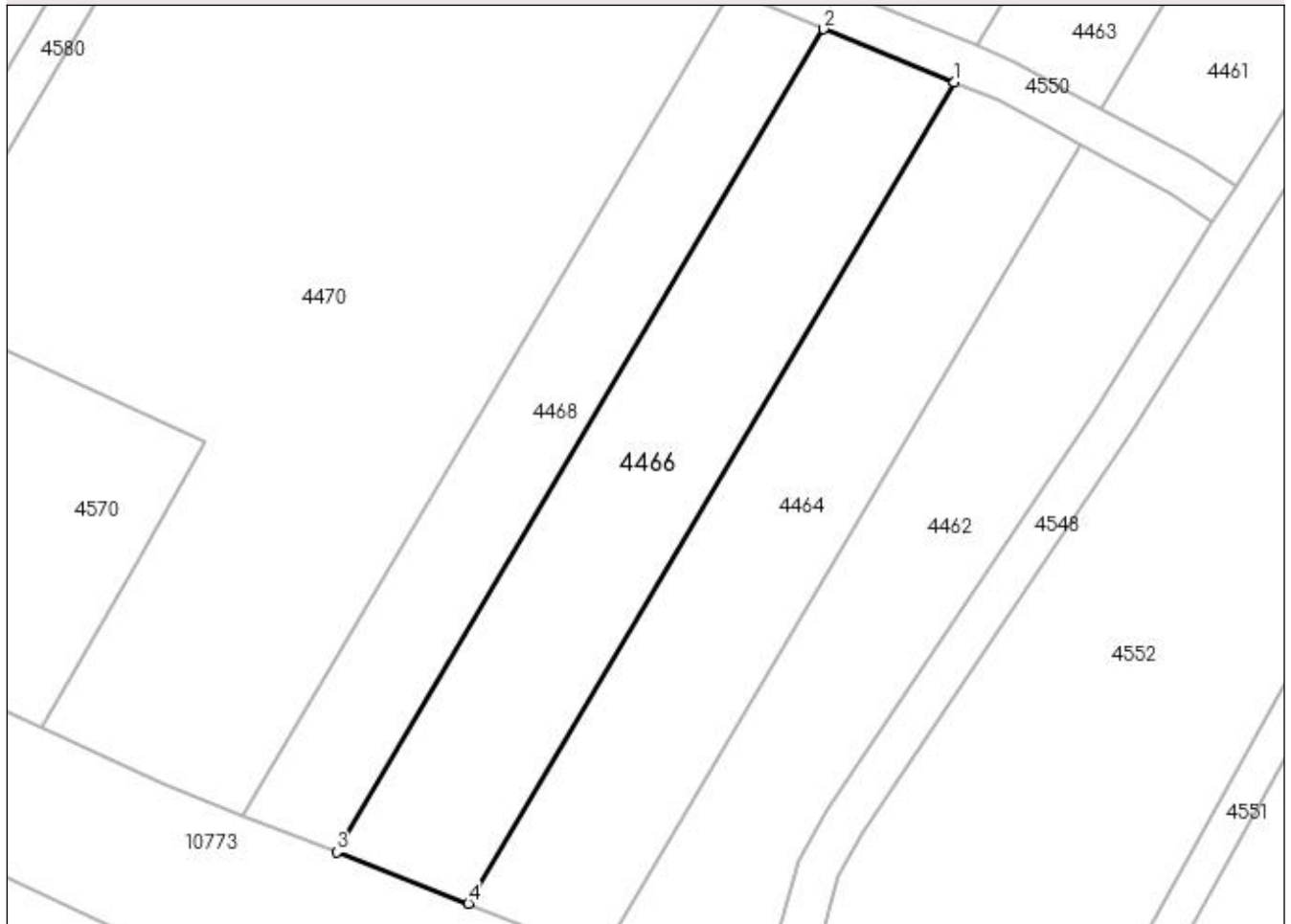
Anexa Nr. 1 La Partea I

Teren

Nr cadastral	Suprafața (mp)*	Observații / Referințe
31750	1.179	Imobil despartit de De 719/1. Diferența de suprafața se regăsește la ID 4465; Conform PUG aprobat prin HCL 28/2015, suprafața intravilan = 577 mp, suprafața extravilan = 602mp.

* Suprafața este determinată în planul de proiecție Stereo 70.

DETALII LINIARE IMOBIL



Date referitoare la teren

Crt	Categorie folosință	Intravilan	Suprafața (mp)	Tarla	Parcelă	Nr. topo	Observații / Referințe
1	arabil	DA	577	47	3	-	
2	arabil	NU	602	47	3	-	

Lungime Segmente

1) Valorile lungimilor segmentelor sunt obținute din proiecție în plan.

Punct început	X / Y	Punct sfârșit	X / Y	Lungime segment (** (m)
1	430.198,831 300.344,203	2	430.186,539 300.349,217	13.275
2	430.186,539 300.349,217	3	430.140,77 300.271,892	89.855
3	430.140,77 300.271,892	4	430.153,158 300.267,042	13.304
4	430.153,158 300.267,042	1	430.198,831 300.344,203	89.665

**** Lungimile segmentelor sunt determinate în planul de proiecție Stereo 70 și sunt rotunjite la 1 milimetru.**

***** Distanța dintre puncte este formată din segmente cumulate ce sunt mai mici decât valoarea 1 milimetru.**

**DATE DESPRE IMOBILUL NR. 4467**

Oficiul de Cadastru și Publicitate Imobiliară DOLJ
Biroul de Cadastru și Publicitate Imobiliară Craiova

A. Partea I. Descrierea imobilului

TEREN Extravilan

Adresa: Jud. Dolj, T47 P4

Nr. Crt	Nr cadastral Nr. topografic	Suprafața* (mp)	Observații / Referințe
A1		2.713	Sector cadastral:31 Teren neimprejmuit; Imobil despartit de De 719/1. Diferenta de suprafata se regaseste la ID 4468

B. Partea II. Proprietari și acte

Inscrieri privitoare la dreptul de proprietate și alte drepturi reale		Referințe
/		
Act Administrativ nr. TDP 112-9566, din 09/08/1993 emis de CJSDPAT DOLJ;		
B1	Intabulare, drept de PROPRIETATE, dobandit prin Reconstituire, cota actuala 1/1, cota initiala 1/1 1) BADEA CONSTANTIN , LIPSA CNP	A1

C. Partea III. SARCINI .

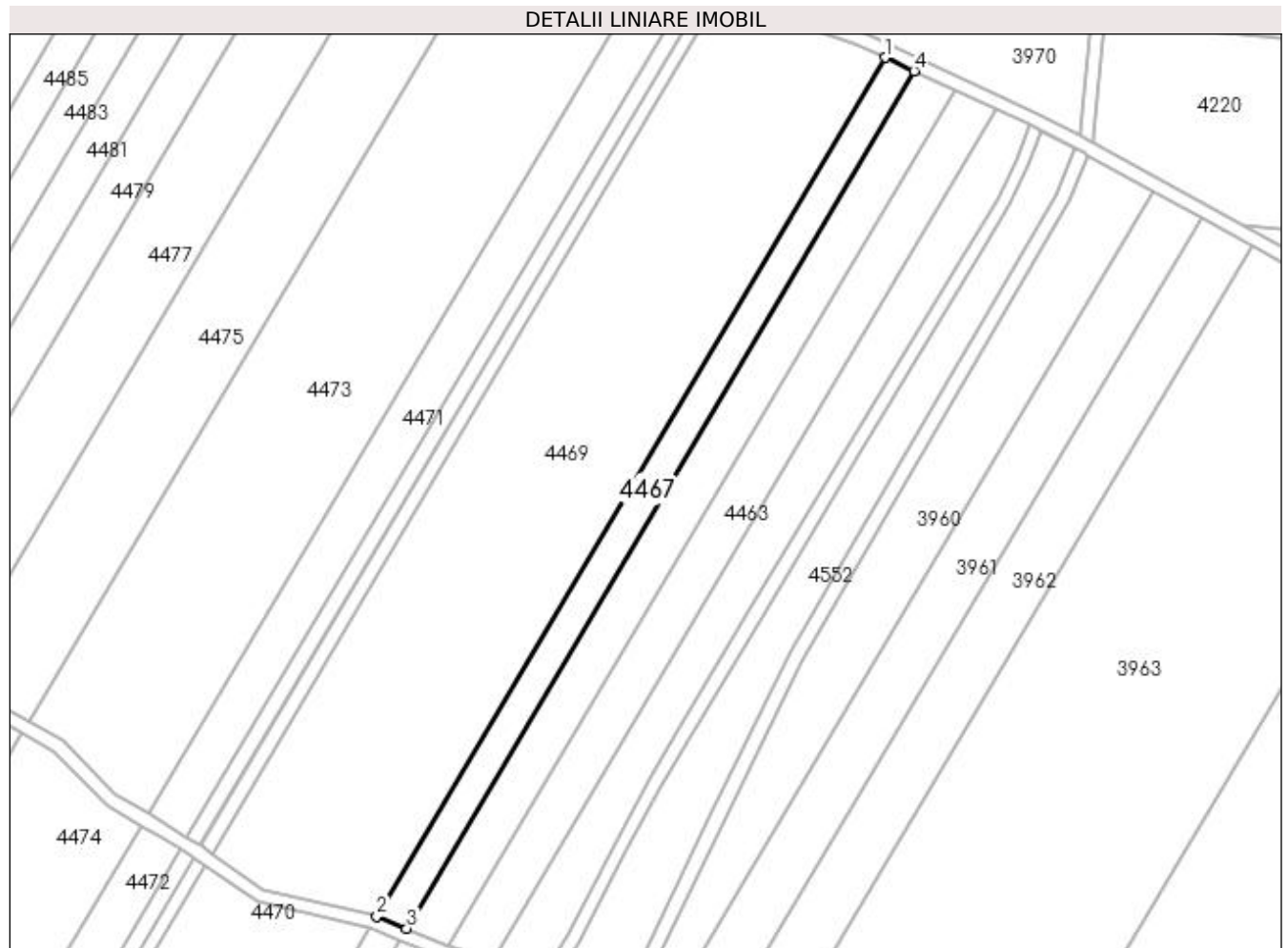
Inscrieri privind dezmembramintele dreptului de proprietate, drepturi reale de garanție și sarcini	Referințe
NU SUNT	

Anexa Nr. 1 La Partea I

Teren

Nr cadastral	Suprafața (mp)*	Observații / Referințe
	2.713	Imobil despartit de De 719/1. Diferenta de suprafata se regasese la ID 4468

* Suprafața este determinată în planul de proiecție Stereo 70.



Date referitoare la teren

Crt	Categorie folosință	Intra vilan	Suprafața (mp)	Tarla	Parcelă	Nr. topo	Observații / Referințe
1	arabil	NU	2.713	47	4	-	

Lungime Segmente

1) Valorile lungimilor segmentelor sunt obținute din proiecție în plan.

Punct început	X / Y	Punct sfârșit	X / Y	Lungime segment (** (m)
1	430.328,487 300.607,306	2	430.179,887 300.356,249	291.739
2	430.179,887 300.356,249	3	430.188,598 300.352,696	9.408
3	430.188,598 300.352,696	4	430.336,981 300.603,385	291.312
4	430.336,981 300.603,385	1	430.328,487 300.607,306	9.355

**** Lungimile segmentelor sunt determinate în planul de proiecție Stereo 70 și sunt rotunjite la 1 milimetru.**

***** Distanța dintre puncte este formată din segmente cumulate ce sunt mai mici decât valoarea 1 milimetru.**

**DATE DESPRE IMOBILUL NR. 4468**

Oficiul de Cadastru și Publicitate Imobiliară DOLJ
Biroul de Cadastru și Publicitate Imobiliară Craiova

A. Partea I. Descrierea imobilului

TEREN Necunoscut

Adresa: Loc. Tartal, Jud. Dolj, T47 P4

Nr. Crt	Nr cadastral Nr. topografic	Suprafața* (mp)	Observații / Referințe
A1		837	Sector cadastral:31 Teren neimprejmuit; Imobil despartit de De 719/1. Diferenta de suprafata se regasese la ID 4467; Conform PUG aprobat prin HCL 28/2015, suprafata intravilan = 416mp, suprafata extravilan =421 mp.

B. Partea II. Proprietari și acte

Inscrieri privitoare la dreptul de proprietate și alte drepturi reale		Referințe
/		
Act Administrativ nr. TDP 112-9566, din 09/08/1993 emis de CJSDPAT DOLJ;		
B1	Intabulare, drept de PROPRIETATE, dobandit prin Reconstituire, cota actuala 1/1, cota initiala 1/1 1) BADEA CONSTANTIN, LIPSA CNP	A1

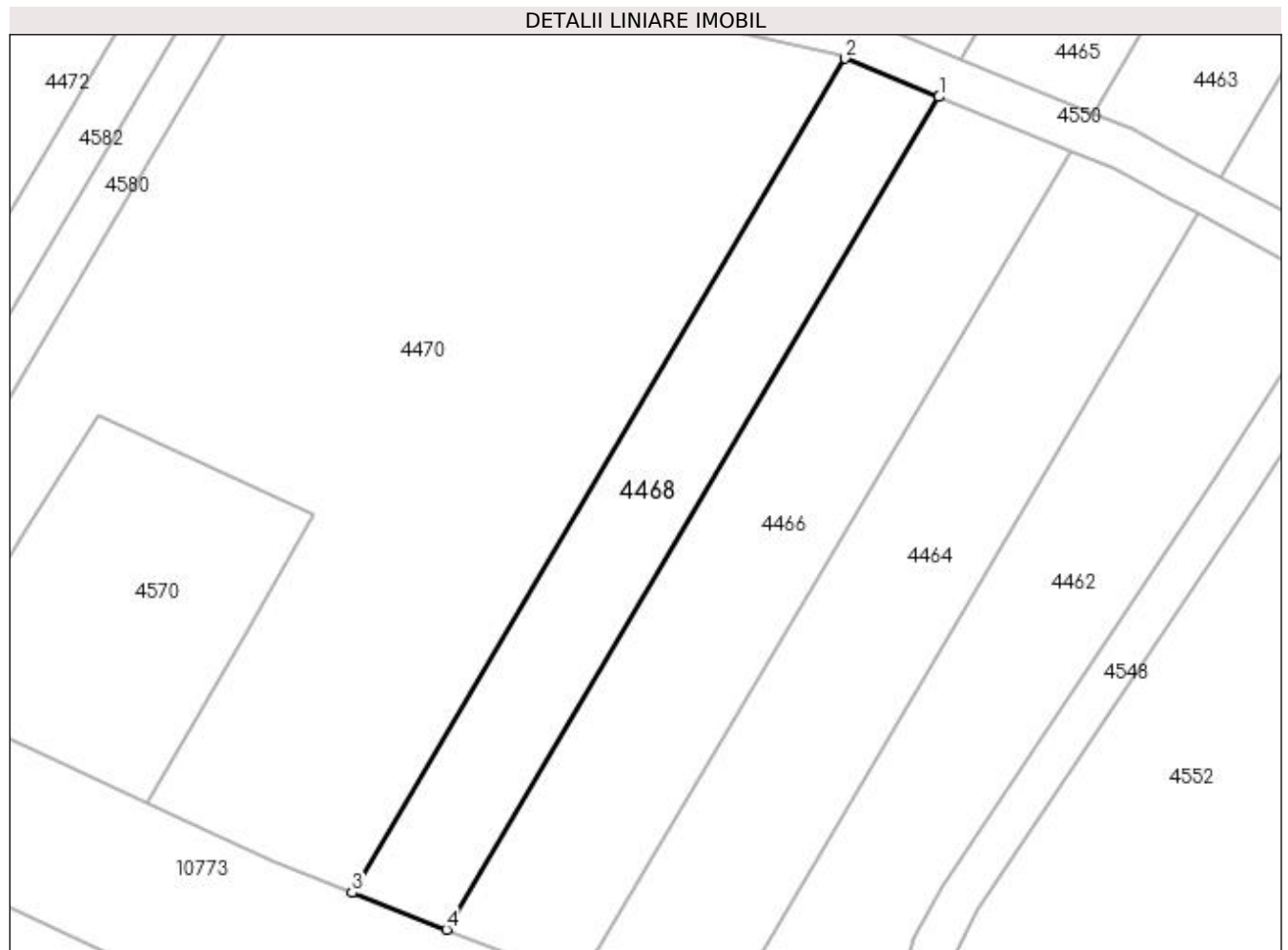
C. Partea III. SARCINI .

Inscrieri privind dezmembramintele dreptului de proprietate, drepturi reale de garanție și sarcini	Referințe
NU SUNT	

Anexa Nr. 1 La Partea I**Teren**

Nr cadastral	Suprafața (mp)*	Observații / Referințe
	837	Imobil despartit de De 719/1. Diferența de suprafața se regăsește la ID 4467; Conform PUG aprobat prin HCL 28/2015, suprafața intravilan = 416mp, suprafața extravilan = 421 mp.

* Suprafața este determinată în planul de proiecție Stereo 70.

**Date referitoare la teren**

Crt	Categorie folosință	Intravilan	Suprafața (mp)	Tarla	Parcelă	Nr. topo	Observații / Referințe
1	arabil	DA	416	47	4	-	
2	arabil	NU	421	47	4	-	

Lungime Segmente

1) Valorile lungimilor segmentelor sunt obținute din proiecție în plan.

Punct început	X / Y	Punct sfârșit	X / Y	Lungime segment (** (m)
1	430.186,539 300.349,217	2	430.177,827 300.352,77	9.409
2	430.177,827 300.352,77	3	430.131,99 300.275,33	89.989
3	430.131,99 300.275,33	4	430.140,77 300.271,892	9.429
4	430.140,77 300.271,892	1	430.186,539 300.349,217	89.855

**** Lungimile segmentelor sunt determinate în planul de proiecție Stereo 70 și sunt rotunjite la 1 milimetru.**

***** Distanța dintre puncte este formată din segmente cumulate ce sunt mai mici decât valoarea 1 milimetru.**

**DATE DESPRE IMOBILUL NR. 4469**

Oficiul de Cadastru și Publicitate Imobiliară DOLJ
Biroul de Cadastru și Publicitate Imobiliară Craiova

A. Partea I. Descrierea imobilului

TEREN Extravilan

Adresa: Jud. Dolj, T47 P5

Nr. Crt	Nr cadastral Nr. topografic	Suprafața* (mp)	Observații / Referințe
A1		14.955	Sector cadastral:31 Teren neimprejmuit; Imobil despartit de De 719/1. Diferenta de suprafata se regaseste la ID 4470

B. Partea II. Proprietari și acte

Inscrieri privitoare la dreptul de proprietate și alte drepturi reale		Referințe
/		
Act Administrativ nr. TDP 82-59434, din 03/08/1993 emis de CJSDPAT DOLJ;		
B1	Intabulare, drept de PROPRIETATE, dobandit prin Reconstituire, cota actuala 1/1, cota initiala 1/1 1) IVAN TUDOR, LIPSA CNP	A1

C. Partea III. SARCINI .

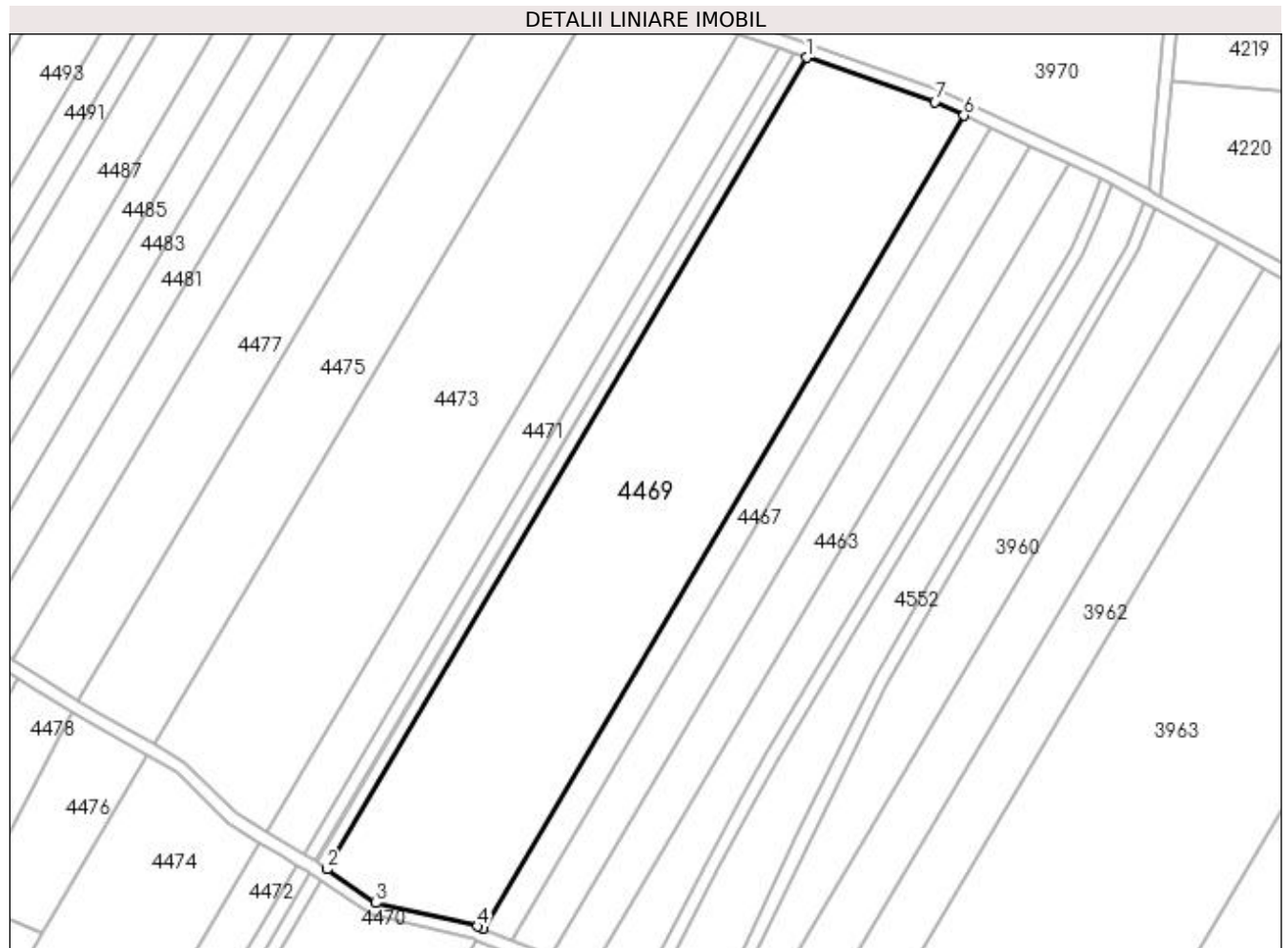
Inscrieri privind dezmembramintele dreptului de proprietate, drepturi reale de garanție și sarcini	Referințe
NU SUNT	

Anexa Nr. 1 La Partea I

Teren

Nr cadastral	Suprafața (mp)*	Observații / Referințe
	14.955	Imobil despartit de De 719/1. Diferenta de suprafata se regasese la ID 4470

* Suprafața este determinată în planul de proiecție Stereo 70.



Date referitoare la teren

Crt	Categorie folosință	Intra vilan	Suprafața (mp)	Tarla	Parcelă	Nr. topo	Observații / Referințe
1	arabil	NU	14.955	47	5	-	

Lungime Segmente

1) Valorile lungimilor segmentelor sunt obținute din proiecție în plan.

Punct început	X / Y	Punct sfârșit	X / Y	Lungime segment (** (m)
1	430.279,979 300.625,208	2	430.131,631 300.374,578	291.243
2	430.131,631 300.374,578	3	430.146,738 300.364,131	18.367
3	430.146,738 300.364,131	4	430.178,194 300.356,94	32.267
4	430.178,194 300.356,94	5	430.179,887 300.356,249	1.829
5	430.179,887 300.356,249	6	430.328,487 300.607,306	291.739

Punct început	X / Y	Punct sfârșit	X / Y	Lungime segment (** (m)
6	430.328,487 300.607,306	7	430.319,509 300.611,451	9.889
7	430.319,509 300.611,451	1	430.279,979 300.625,208	41.855

** Lungimile segmentelor sunt determinate în planul de proiecție Stereo 70 și sunt rotunjite la 1 milimetru.

*** Distanța dintre puncte este formată din segmente cumulate ce sunt mai mici decât valoarea 1 milimetru.

**DATE DESPRE IMOBILUL NR. 4470**

Oficiul de Cadastru și Publicitate Imobiliară DOLJ
Biroul de Cadastru și Publicitate Imobiliară Craiova

A. Partea I. Descrierea imobilului

TEREN Necunoscut

Adresa: Loc. Tartal, Jud. Dolj, T47 P5

Nr. Crt	Nr cadastral Nr. topografic	Suprafața* (mp)	Observații / Referințe
A1		3.697	Sector cadastral:31 Teren neimprejmuit; Imobil despartit de De 719/1. Diferenta de suprafata se regasese la ID 4469; Conform PUG aprobat prin HCL 28/2015, suprafata intravilan =1692 mp, suprafata extravilan =2005 mp.

B. Partea II. Proprietari și acte

Inscrieri privitoare la dreptul de proprietate și alte drepturi reale		Referințe
/		
Act Administrativ nr. TDP 82-59434, din 03/08/1993 emis de CJSDPAT DOLJ;		
B1	Intabulare, drept de PROPRIETATE, dobandit prin Reconstituire, cota actuala 1/1, cota initiala 1/1 1) IVAN TUDOR, LIPSA CNP	A1

C. Partea III. SARCINI .

Inscrieri privind dezmembramintele dreptului de proprietate, drepturi reale de garanție și sarcini	Referințe
NU SUNT	

Anexa Nr. 1 La Partea I

Teren

Nr cadastral	Suprafața (mp)*	Observații / Referințe
	3.697	Imobil despartit de De 719/1. Diferența de suprafața se regăsește la ID 4469; Conform PUG aprobat prin HCL 28/2015, suprafața intravilan =1692 mp, suprafața extravilan =2005 mp.

* Suprafața este determinată în planul de proiecție Stereo 70.



Date referitoare la teren

Crt	Categorie folosință	Intravilan	Suprafața (mp)	Tarla	Parcelă	Nr. topo	Observații / Referințe
1	arabil	DA	1.692	47	5	-	
2	arabil	NU	2.005	47	5	-	

Lungime Segmente

1) Valorile lungimilor segmentelor sunt obținute din proiecție în plan.

Punct început	X / Y	Punct sfârșit	X / Y	Lungime segment (** (m)
1	430.177,827 300.352,77	2	430.176,985 300.353,113	0.909
2	430.176,985 300.353,113	3	430.145,097 300.360,403	32.711
3	430.145,097 300.360,403	4	430.129,588 300.371,127	18.856
4	430.129,588 300.371,127	5	430.085,367 300.296,417	86.816

Punct început	X / Y	Punct sfârșit	X / Y	Lungime segment (** (m)
5	430.085,367 300.296,417	6	430.091,974 300.293,352	7.283
6	430.091,974 300.293,352	7	430.101,53 300.308,625	18.016
7	430.101,53 300.308,625	8	430.108,437 300.319,664	13.022
8	430.108,437 300.319,664	9	430.128,455 300.310,377	22.067
9	430.128,455 300.310,377	10	430.121,954 300.299,151	12.973
10	430.121,954 300.299,151	11	430.112,958 300.283,618	17.95
11	430.112,958 300.283,618	12	430.124,506 300.278,261	12.73
12	430.124,506 300.278,261	13	430.131,99 300.275,33	8.037
13	430.131,99 300.275,33	1	430.177,827 300.352,77	89.989

** Lungimile segmentelor sunt determinate în planul de proiecție Stereo 70 și sunt rotunjite la 1 milimetru.

*** Distanța dintre puncte este formată din segmente cumulate ce sunt mai mici decât valoarea 1 milimetru.

**DATE DESPRE IMOBILUL NR. 4471**

Oficiul de Cadastru și Publicitate Imobiliară DOLJ
Biroul de Cadastru și Publicitate Imobiliară Craiova

A. Partea I. Descrierea imobilului

TEREN Extravilan

Adresa: Jud. Dolj, T47 P6

Nr. Crt	Nr cadastral Nr. topografic	Suprafața* (mp)	Observații / Referințe
A1		3.824	Sector cadastral:31 Teren neimprejmuit; Imobil despartit de De 719/1. Diferenta de suprafata se regaseste la ID 4472

B. Partea II. Proprietari și acte

Inscrieri privitoare la dreptul de proprietate și alte drepturi reale		Referințe
/		
Act Administrativ nr. TDP 95-59434, din 04/08/1993 emis de CJSDPAT DOLJ;		
B1	Intabulare, drept de PROPRIETATE, dobandit prin Reconstituire, cota actuala 1/1, cota initiala 1/1 1) PRODAN MIȘU , LIPSA CNP	A1

C. Partea III. SARCINI .

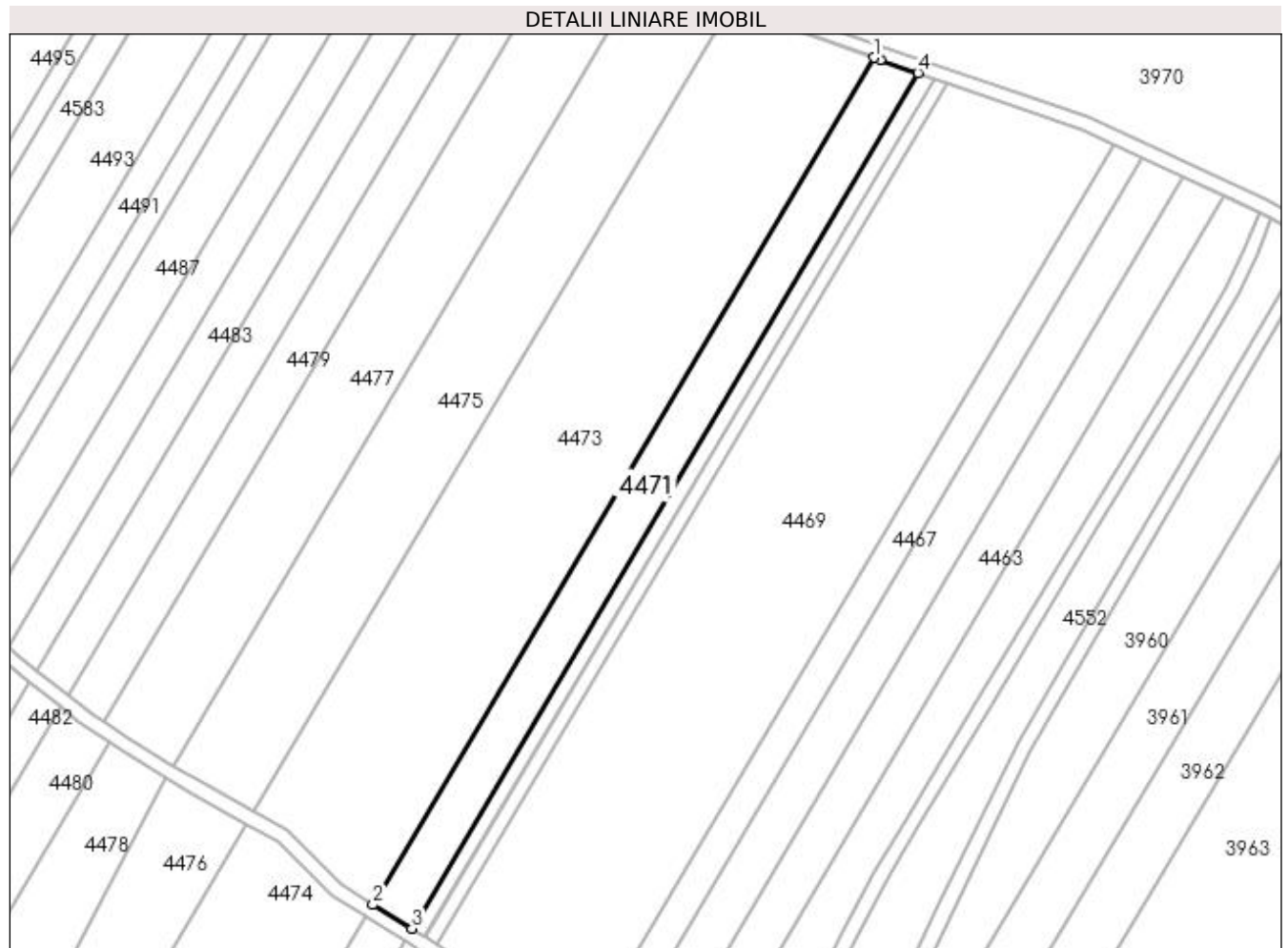
Inscrieri privind dezmembramintele dreptului de proprietate, drepturi reale de garanție și sarcini	Referințe
NU SUNT	

Anexa Nr. 1 La Partea I

Teren

Nr cadastral	Suprafața (mp)*	Observații / Referințe
	3.824	Imobil despartit de De 719/1. Diferenta de suprafata se regasese la ID 4472

* Suprafața este determinată în planul de proiecție Stereo 70.



Date referitoare la teren

Crt	Categorie folosință	Intra vilan	Suprafața (mp)	Tarla	Parcelă	Nr. topo	Observații / Referințe
1	arabil	NU	3.824	47	6	-	

Lungime Segmente

1) Valorile lungimilor segmentelor sunt obținute din proiecție în plan.

Punct început	X / Y	Punct sfârșit	X / Y	Lungime segment (** (m)
1	430.258,759 300.632,611	2	430.112,923 300.386,227	286.31
2	430.112,923 300.386,227	3	430.124,293 300.379,338	13.294
3	430.124,293 300.379,338	4	430.271,558 300.628,138	289.117
4	430.271,558 300.628,138	5	430.260,562 300.631,965	11.643
5	430.260,562 300.631,965	1	430.258,759 300.632,611	1.915

**** Lungimile segmentelor sunt determinate în planul de proiecție Stereo 70 și sunt rotunjite la 1 milimetru.**

***** Distanța dintre puncte este formată din segmente cumulate ce sunt mai mici decât valoarea 1 milimetru.**

**DATE DESPRE IMOBILUL NR. 4472**

Oficiul de Cadastru și Publicitate Imobiliară DOLJ
Biroul de Cadastru și Publicitate Imobiliară Craiova

A. Partea I. Descrierea imobilului

TEREN Intravilan

Adresa: Loc. Tartal, Jud. Dolj, T47 P6

Nr. Crt	Nr cadastral Nr. topografic	Suprafața* (mp)	Observații / Referințe
A1		1.181	Sector cadastral:31 Teren neimprejmuit; Imobil despartit de De 719/1. Diferenta de suprafata se regaseste la ID 4471

B. Partea II. Proprietari și acte

Inscrieri privitoare la dreptul de proprietate și alte drepturi reale		Referințe
/		
Act Administrativ nr. TDP 95-59434, din 04/08/1993 emis de CJSDPAT DOLJ;		
B1	Intabulare, drept de PROPRIETATE, dobandit prin Reconstituire, cota actuala 1/1, cota initiala 1/1 1) PRODAN MIȘU , LIPSA CNP	A1

C. Partea III. SARCINI .

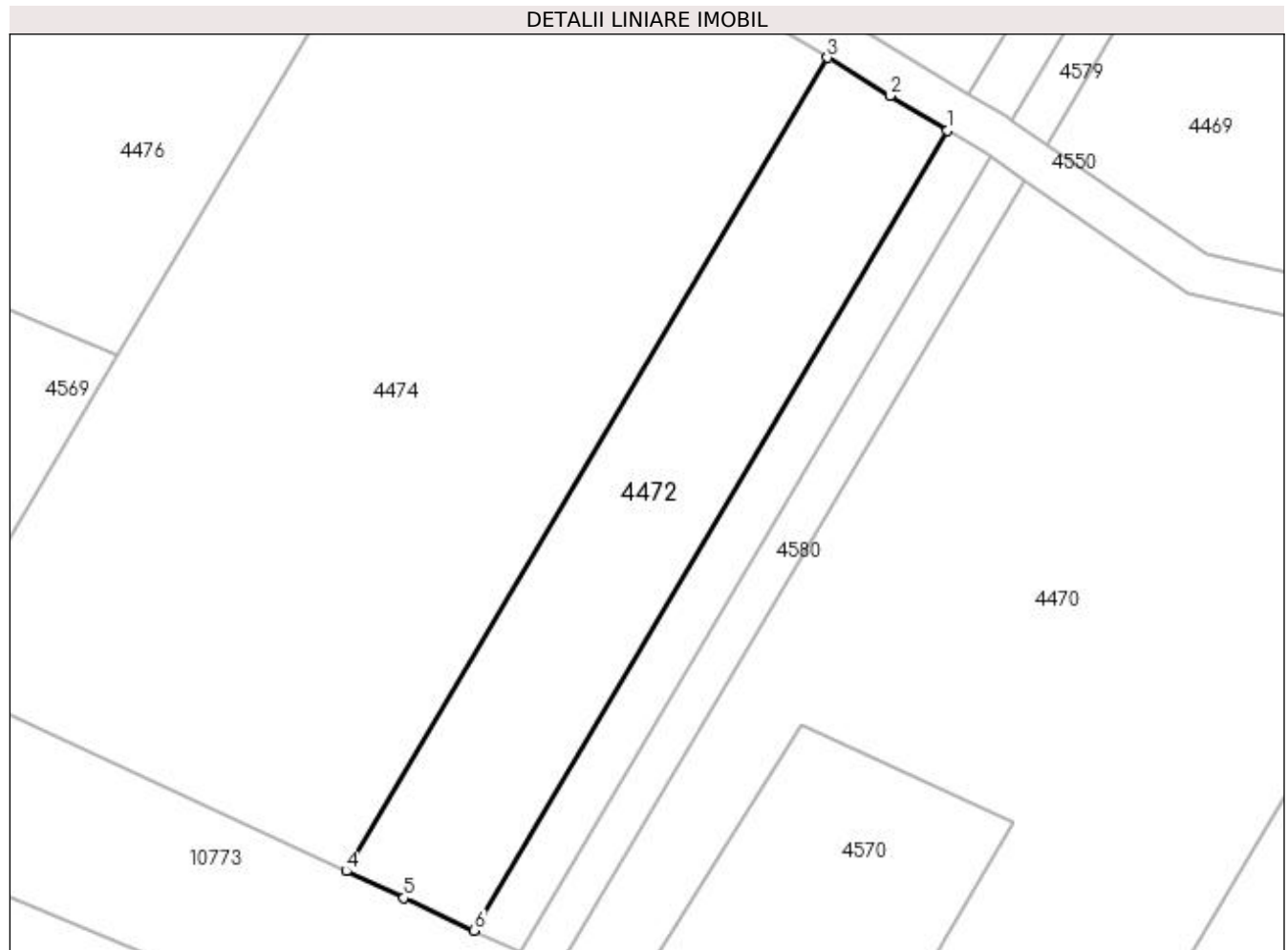
Inscrieri privind dezmembramintele dreptului de proprietate, drepturi reale de garanție și sarcini	Referințe
NU SUNT	

Anexa Nr. 1 La Partea I

Teren

Nr cadastral	Suprafața (mp)*	Observații / Referințe
	1.181	Imobil despartit de De 719/1. Diferenta de suprafata se regasese la ID 4471

* Suprafața este determinată în planul de proiecție Stereo 70.



Date referitoare la teren

Crt	Categorie folosință	Intra vilan	Suprafața (mp)	Tarla	Parcelă	Nr. topo	Observații / Referințe
1	arabil	DA	1.181	47	6	-	

Lungime Segmente

1) Valorile lungimilor segmentelor sunt obținute din proiecție în plan.

Punct început	X / Y	Punct sfârșit	X / Y	Lungime segment (** (m)
1	430.122,256 300.375,895	2	430.116,814 300.379,195	6.364
2	430.116,814 300.379,195	3	430.110,886 300.382,785	6.93
3	430.110,886 300.382,785	4	430.065,278 300.305,732	89.539
4	430.065,278 300.305,732	5	430.070,73 300.303,207	6.008
5	430.070,73 300.303,207	6	430.077,4 300.300,113	7.353

Punct început	X / Y	Punct sfârșit	X / Y	Lungime segment (** (m)
6	430.077,4 300.300,113	1	430.122,256 300.375,895	88.062

** Lungimile segmentelor sunt determinate în planul de proiecție Stereo 70 și sunt rotunjite la 1 milimetru.

*** Distanța dintre puncte este formată din segmente cumulate ce sunt mai mici decât valoarea 1 milimetru.

**DATE DESPRE IMOBILUL NR. 4473**

Oficiul de Cadastru și Publicitate Imobiliară DOLJ
Biroul de Cadastru și Publicitate Imobiliară Craiova

A. Partea I. Descrierea imobilului

TEREN Extravilan

Adresa: Jud. Dolj, T47 P8

Nr. Crt	Nr cadastral Nr. topografic	Suprafața* (mp)	Observații / Referințe
A1		12.177	Sector cadastral:31 Teren neimprejmuit; Imobil despartit de De 719/1. Diferenta de suprafata se regaseste la ID 4474

B. Partea II. Proprietari și acte

Inscrieri privitoare la dreptul de proprietate și alte drepturi reale		Referințe
/		
Act Administrativ nr. TDP 231-2192, din 23/11/1993 emis de CJSDPAT DOLJ;		
B1	Intabulare, drept de PROPRIETATE, dobandit prin Reconstituire, cota actuala 1/1, cota initiala 1/1 1) GRIGORE ELENA, LIPSA CNP 2) RĂDULESCU PANTELIE, LIPSA CNP 3) ȘERBĂNESCU JIANCA, LIPSA CNP	A1

C. Partea III. SARCINI .

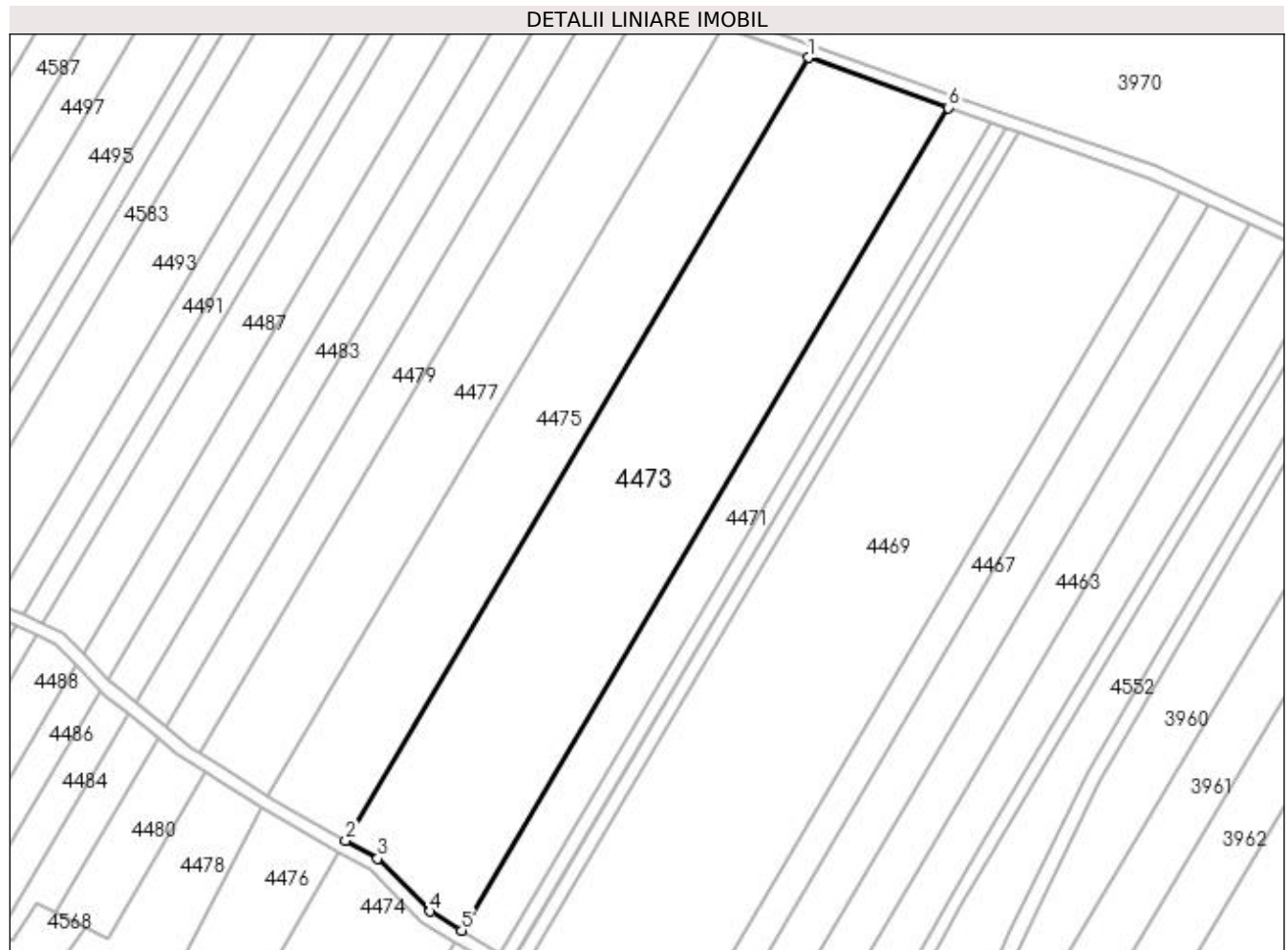
Inscrieri privind dezmembramintele dreptului de proprietate, drepturi reale de garanție și sarcini	Referințe
NU SUNT	

Anexa Nr. 1 La Partea I

Teren

Nr cadastral	Suprafața (mp)*	Observații / Referințe
	12.177	Imobil despartit de De 719/1. Diferenta de suprafata se regasese la ID 4474

* Suprafața este determinată în planul de proiecție Stereo 70.



Date referitoare la teren

Crt	Categorie folosință	Intra vilan	Suprafața (mp)	Tarla	Parcelă	Nr. topo	Observații / Referințe
1	arabil	NU	12.177	47	8	-	

Lungime Segmente

1) Valorile lungimilor segmentelor sunt obținute din proiecție în plan.

Punct început	X / Y	Punct sfârșit	X / Y	Lungime segment (** (m)
1	430.216,95 300.647,59	2	430.078,184 300.413,148	272.432
2	430.078,184 300.413,148	3	430.087,811 300.407,745	11.04
3	430.087,811 300.407,745	4	430.103,539 300.391,913	22.316
4	430.103,539 300.391,913	5	430.112,923 300.386,227	10.972
5	430.112,923 300.386,227	6	430.258,759 300.632,611	286.31

Punct început	X / Y	Punct sfârșit	X / Y	Lungime segment (** (m)
6	430.258,759 300.632,611	1	430.216,95 300.647,59	44.411

** Lungimile segmentelor sunt determinate în planul de proiecție Stereo 70 și sunt rotunjite la 1 milimetru.

*** Distanța dintre puncte este formată din segmente cumulate ce sunt mai mici decât valoarea 1 milimetru.

**DATE DESPRE IMOBILUL NR. 4474**

Oficiul de Cadastru și Publicitate Imobiliară DOLJ
Biroul de Cadastru și Publicitate Imobiliară Craiova

A. Partea I. Descrierea imobilului

TEREN Necunoscut

Adresa: Loc. Tartal, Jud. Dolj, T47 P8

Nr. Crt	Nr cadastral Nr. topografic	Suprafața* (mp)	Observații / Referințe
A1		4.123	Sector cadastral:31 Teren neimprejmuț; Imobil despartit de De 719/1. Diferenta de suprafata se regasese la ID 4473; Conform PUG aprobat prin HCL 28/2015, suprafata intravilan =3286 mp, suprafata extravilan =837 mp.

B. Partea II. Proprietari și acte

Inscrieri privitoare la dreptul de proprietate și alte drepturi reale		Referințe
/		
Act Administrativ nr. TDP 231-2192, din 23/11/1993 emis de CJSDPAT DOLJ;		
B1	Intabulare, drept de PROPRIETATE, dobandit prin Reconstituire, cota actuala 1/1, cota initiala 1/1 1) GRIGORE ELENA, LIPSA CNP 2) RĂDULESCU PANTELIE, LIPSA CNP 3) ȘERBĂNESCU JIANCA, LIPSA CNP	A1

C. Partea III. SARCINI .

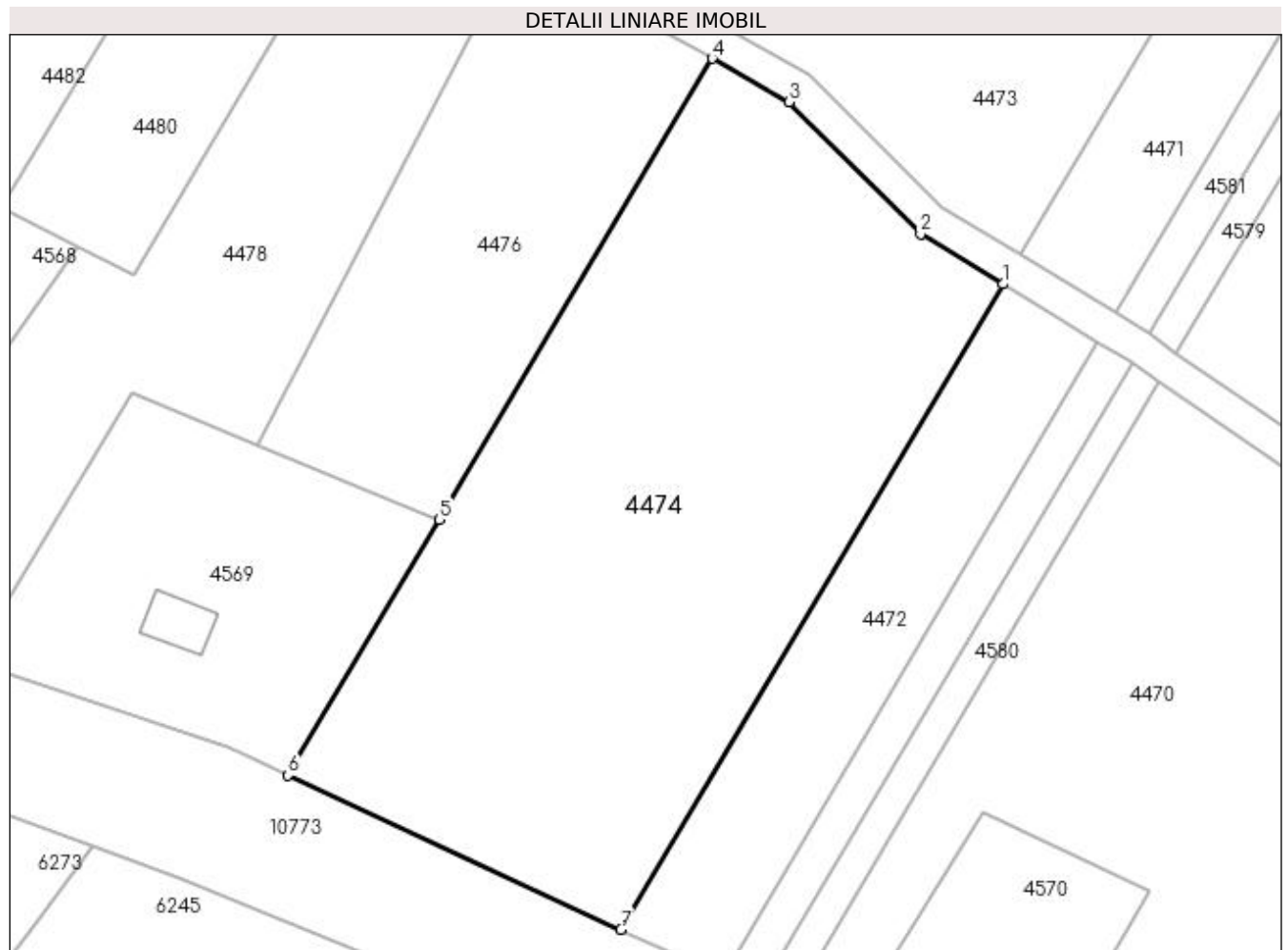
Inscrieri privind dezmembramintele dreptului de proprietate, drepturi reale de garanție și sarcini	Referințe
NU SUNT	

Anexa Nr. 1 La Partea I

Teren

Nr cadastral	Suprafața (mp)*	Observații / Referințe
	4.123	Imobil despartit de De 719/1. Diferența de suprafața se regăsește la ID 4473; Conform PUG aprobat prin HCL 28/2015, suprafața intravilan = 3286 mp, suprafața extravilan = 837 mp.

* Suprafața este determinată în planul de proiecție Stereo 70.



Date referitoare la teren

Crt	Categorie folosință	Intravilan	Suprafața (mp)	Tarla	Parcelă	Nr. topo	Observații / Referințe
1	arabil	DA	3.286	47	8	-	
2	arabil	NU	837	47	8	-	

Lungime Segmente

1) Valorile lungimilor segmentelor sunt obținute din proiecție în plan.

Punct început	X / Y	Punct sfârșit	X / Y	Lungime segment (** (m)
1	430.110,886 300.382,785	2	430.101,046 300.388,747	11.505
2	430.101,046 300.388,747	3	430.085,366 300.404,53	22.248
3	430.085,366 300.404,53	4	430.076,146 300.409,705	10.573
4	430.076,146 300.409,705	5	430.043,548 300.354,632	63.997

Punct început	X / Y	Punct sfârșit	X / Y	Lungime segment (** (m)
5	430.043,548 300.354,632	6	430.025,505 300.324,15	35.422
6	430.025,505 300.324,15	7	430.065,278 300.305,732	43.831
7	430.065,278 300.305,732	1	430.110,886 300.382,785	89.539

** Lungimile segmentelor sunt determinate în planul de proiecție Stereo 70 și sunt rotunjite la 1 milimetru.

*** Distanța dintre puncte este formată din segmente cumulate ce sunt mai mici decât valoarea 1 milimetru.

**DATE DESPRE IMOBILUL NR. 4475**

Oficiul de Cadastru și Publicitate Imobiliară DOLJ
Biroul de Cadastru și Publicitate Imobiliară Craiova

A. Partea I. Descrierea imobilului

TEREN Extravilan

Adresa: Jud. Dolj, T47 P10

Nr. Crt	Nr cadastral Nr. topografic	Suprafața* (mp)	Observații / Referințe
A1		7.282	Sector cadastral:31 Teren neimprejmuit; Imobil despartit de De 719/1. Diferenta de suprafata se regaseste la ID 4476

B. Partea II. Proprietari și acte

Inscrieri privitoare la dreptul de proprietate și alte drepturi reale		Referințe
/		
Act Administrativ nr. TDP 1633, din 19/12/2005 emis de CJSDPAT DOLJ;		
B1	Intabulare, drept de PROPRIETATE, dobandit prin Reconstituire, cota actuala 1/1, cota initiala 1/1 1) CHIȚU FLORICA, LIPSA CNP	A1

C. Partea III. SARCINI .

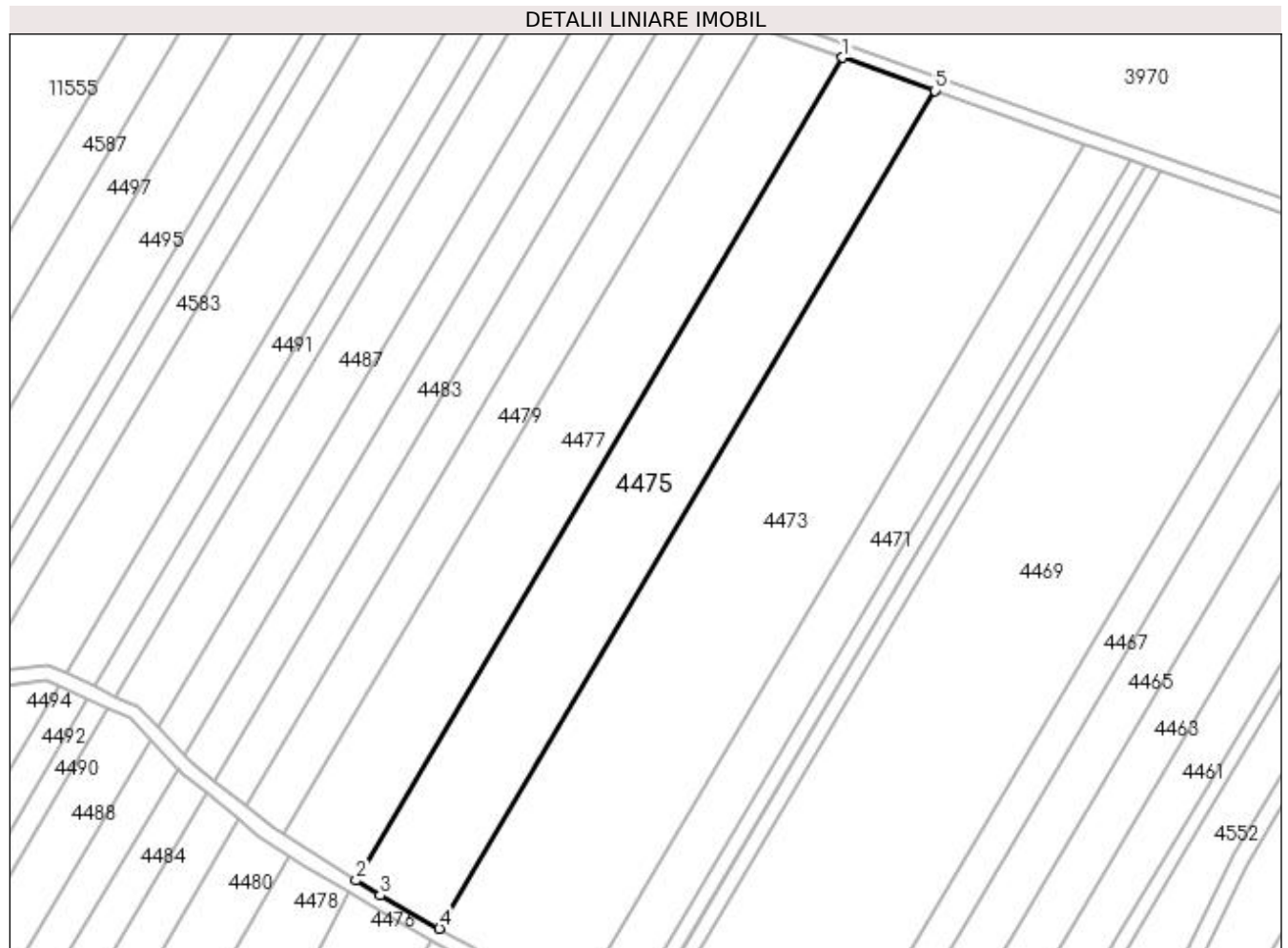
Inscrieri privind dezmembramintele dreptului de proprietate, drepturi reale de garanție și sarcini	Referințe
NU SUNT	

Anexa Nr. 1 La Partea I

Teren

Nr cadastral	Suprafața (mp)*	Observații / Referințe
	7.282	Imobil despartit de De 719/1. Diferenta de suprafata se regasese la ID 4476

* Suprafața este determinată în planul de proiecție Stereo 70.



Date referitoare la teren

Crt	Categorie folosință	Intra vilan	Suprafața (mp)	Tarla	Parcelă	Nr. topo	Observații / Referințe
1	arabil	NU	7.282	47	10	-	

Lungime Segmente

1) Valorile lungimilor segmentelor sunt obținute din proiecție în plan.

Punct început	X / Y	Punct sfârșit	X / Y	Lungime segment (** (m)
1	430.191,104 300.656,851	2	430.054,826 300.426,612	267.548
2	430.054,826 300.426,612	3	430.061,632 300.422,438	7.984
3	430.061,632 300.422,438	4	430.078,184 300.413,148	18.981
4	430.078,184 300.413,148	5	430.216,95 300.647,59	272.432
5	430.216,95 300.647,59	1	430.191,104 300.656,851	27.455

**** Lungimile segmentelor sunt determinate în planul de proiecție Stereo 70 și sunt rotunjite la 1 milimetru.**

***** Distanța dintre puncte este formată din segmente cumulate ce sunt mai mici decât valoarea 1 milimetru.**

**DATE DESPRE IMOBILUL NR. 4476**

Oficiul de Cadastru și Publicitate Imobiliară DOLJ
Biroul de Cadastru și Publicitate Imobiliară Craiova

A. Partea I. Descrierea imobilului

TEREN Necunoscut

Adresa: Loc. Tartal, Jud. Dolj, T47 P10

Nr. Crt	Nr cadastral Nr. topografic	Suprafața* (mp)	Observații / Referințe
A1		1.646	Sector cadastral:31 Teren neimprejmuit; Imobil despartit de De 719/1. Diferenta de suprafata se regasese la ID 4475; Conform PUG aprobat prin HCL 28/2015, suprafata intravilan =925 mp, suprafata extravilan =718 mp.

B. Partea II. Proprietari și acte

Inscrieri privitoare la dreptul de proprietate și alte drepturi reale		Referințe
/		
Act Administrativ nr. TDP 1633, din 19/12/2005 emis de CJSDPAT DOLJ;		
B1	Intabulare, drept de PROPRIETATE, dobandit prin Reconstituire, cota actuala 1/1, cota initiala 1/1 1) CHIȚU FLORICA, LIPSA CNP	A1

C. Partea III. SARCINI .

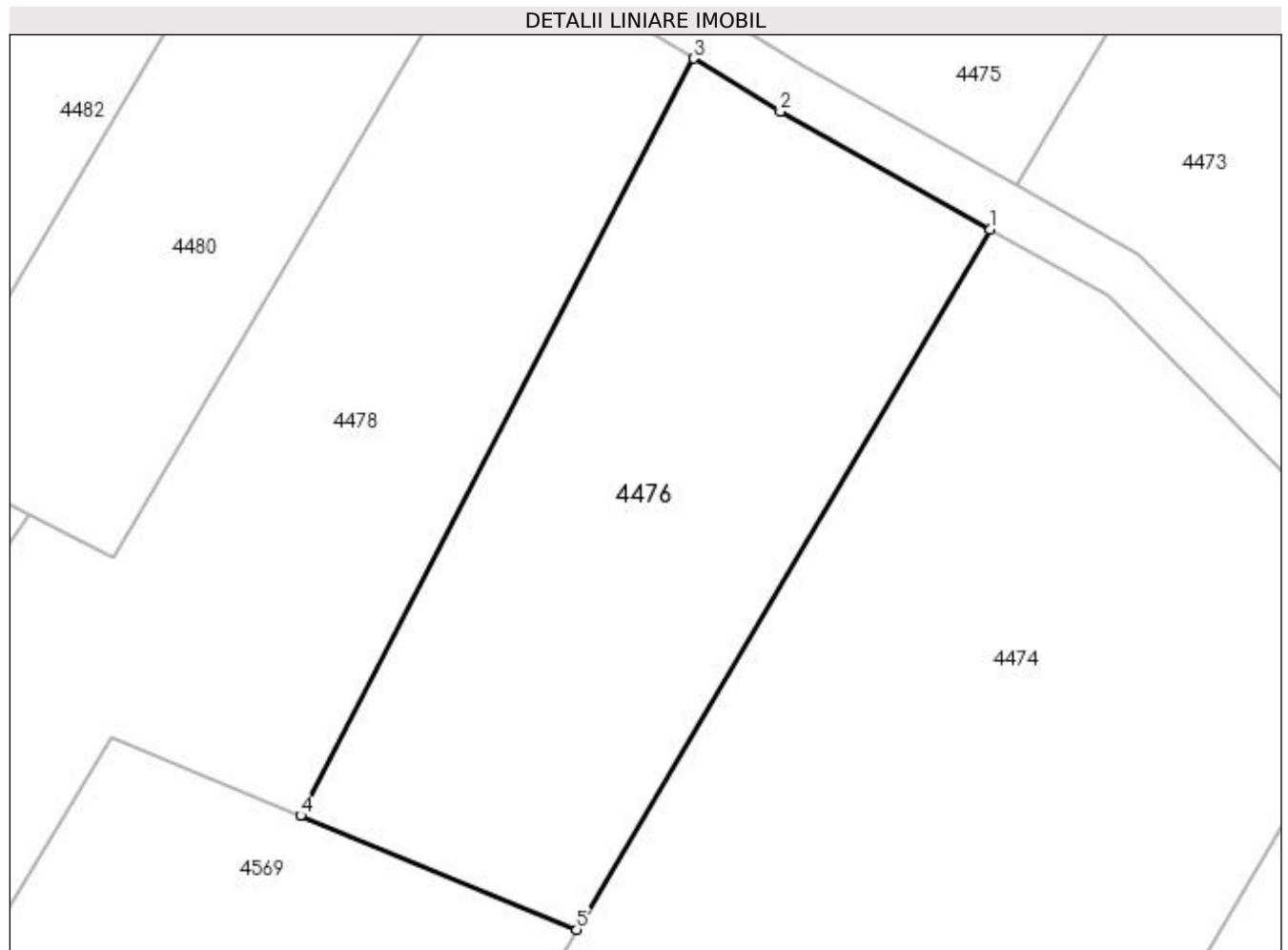
Inscrieri privind dezmembramintele dreptului de proprietate, drepturi reale de garanție și sarcini	Referințe
NU SUNT	

Anexa Nr. 1 La Partea I

Teren

Nr cadastral	Suprafața (mp)*	Observații / Referințe
	1.646	Imobil despartit de De 719/1. Diferența de suprafața se regăsește la ID 4475; Conform PUG aprobat prin HCL 28/2015, suprafața intravilan = 925 mp, suprafața extravilan = 718 mp.

* Suprafața este determinată în planul de proiecție Stereo 70.



Date referitoare la teren

Crt	Categorie folosință	Intravilan	Suprafața (mp)	Tarla	Parcelă	Nr. topo	Observații / Referințe
1	arabil	DA	904	47	10	-	
2	arabil	NU	742	47	10	-	

Lungime Segmente

1) Valorile lungimilor segmentelor sunt obținute din proiecție în plan.

Punct început	X / Y	Punct sfârșit	X / Y	Lungime segment (** (m)
1	430.076,146 300.409,705	2	430.059,607 300.418,988	18.966
2	430.059,607 300.418,988	3	430.052,797 300.423,164	7.988
3	430.052,797 300.423,164	4	430.021,81 300.363,595	67.147
4	430.021,81 300.363,595	5	430.043,548 300.354,632	23.513

Punct început	X / Y	Punct sfârșit	X / Y	Lungime segment (** (m)
5	430.043,548 300.354,632	1	430.076,146 300.409,705	63.997

** Lungimile segmentelor sunt determinate în planul de proiecție Stereo 70 și sunt rotunjite la 1 milimetru.

*** Distanța dintre puncte este formată din segmente cumulate ce sunt mai mici decât valoarea 1 milimetru.

**DATE DESPRE IMOBILUL NR. 4477**

Oficiul de Cadastru și Publicitate Imobiliară DOLJ
Biroul de Cadastru și Publicitate Imobiliară Craiova

A. Partea I. Descrierea imobilului

TEREN Extravilan

Adresa: Jud. Dolj, T47 P11

Nr. Crt	Nr cadastral Nr. topografic	Suprafața* (mp)	Observații / Referințe
A1		6.324	Sector cadastral:31 Teren neimprejmuit; Imobil despartit de De 719/1. Diferenta de suprafata se regaseste la ID 4478

B. Partea II. Proprietari și acte

Inscrieri privitoare la dreptul de proprietate și alte drepturi reale		Referințe
/		
Act Administrativ nr. TDP 1633, din 19/12/2005 emis de CJSDPAT DOLJ;		
B1	Intabulare, drept de PROPRIETATE, dobandit prin Reconstituire, cota actuala 1/1, cota initiala 1/1 1) CHIȚU FLORICA, LIPSA CNP	A1

C. Partea III. SARCINI .

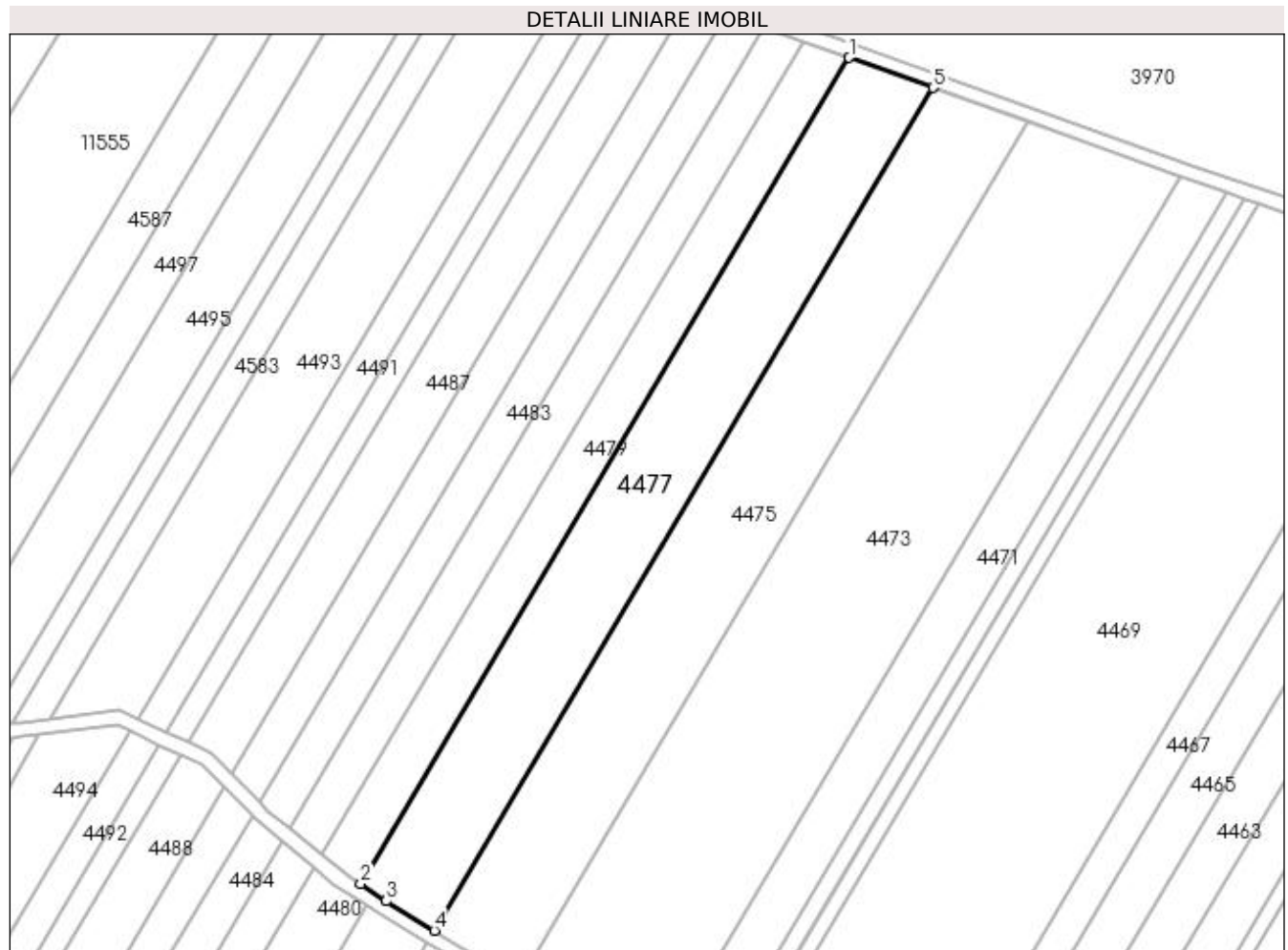
Inscrieri privind dezmembramintele dreptului de proprietate, drepturi reale de garanție și sarcini	Referințe
NU SUNT	

Anexa Nr. 1 La Partea I

Teren

Nr cadastral	Suprafața (mp)*	Observații / Referințe
	6.324	Imobil despartit de De 719/1. Diferenta de suprafata se regasese la ID 4478

* Suprafața este determinată în planul de proiecție Stereo 70.



Date referitoare la teren

Crt	Categorie folosință	Intra vilan	Suprafața (mp)	Tarla	Parcelă	Nr. topo	Observații / Referințe
1	arabil	NU	6.324	47	11	-	

Lungime Segmente

1) Valorile lungimilor segmentelor sunt obținute din proiecție în plan.

Punct început	X / Y	Punct sfârșit	X / Y	Lungime segment (** (m)
1	430.168,223 300.665,048	2	430.034,661 300.439,399	262.214
2	430.034,661 300.439,399	3	430.041,631 300.434,704	8.404
3	430.041,631 300.434,704	4	430.054,826 300.426,612	15.479
4	430.054,826 300.426,612	5	430.191,104 300.656,851	267.548
5	430.191,104 300.656,851	1	430.168,223 300.665,048	24.305

**** Lungimile segmentelor sunt determinate în planul de proiecție Stereo 70 și sunt rotunjite la 1 milimetru.**

***** Distanța dintre puncte este formată din segmente cumulate ce sunt mai mici decât valoarea 1 milimetru.**

**DATE DESPRE IMOBILUL NR. 4478**

Oficiul de Cadastru și Publicitate Imobiliară DOLJ
Biroul de Cadastru și Publicitate Imobiliară Craiova

A. Partea I. Descrierea imobilului

TEREN Necunoscut

Adresa: Loc. Tartal, Jud. Dolj, T47 P11

Nr. Crt	Nr cadastral Nr. topografic	Suprafața* (mp)	Observații / Referințe
A1		2.215	Sector cadastral:31 Teren neimprejmuț; Imobil despartit de De 719/1. Diferenta de suprafata se regasese la ID 4477; Conform PUG aprobat prin HCL 28/2015, suprafata intravilan = 1578 mp, suprafata extravilan = 637mp.

B. Partea II. Proprietari și acte

Inscrieri privitoare la dreptul de proprietate și alte drepturi reale		Referințe
/		
Act Administrativ nr. TDP 1633, din 19/12/2005 emis de CJSDPAT DOLJ;		
B1	Intabulare, drept de PROPRIETATE, dobandit prin Reconstituire, cota actuala 1/1, cota initiala 1/1 1) CHIȚU FLORICA, LIPSA CNP	A1

C. Partea III. SARCINI .

Inscrieri privind dezmembramintele dreptului de proprietate, drepturi reale de garanție și sarcini	Referințe
NU SUNT	

Anexa Nr. 1 La Partea I

Teren

Nr cadastral	Suprafața (mp)*	Observații / Referințe
	2.215	Imobil despartit de De 719/1. Diferența de suprafața se regăsește la ID 4477; Conform PUG aprobat prin HCL 28/2015, suprafața intravilan = 1578 mp, suprafața extravilan = 637mp.

* Suprafața este determinată în planul de proiecție Stereo 70.

DETALII LINIARE IMOBIL



Date referitoare la teren

Crt	Categorie folosință	Intravilan	Suprafața (mp)	Tarla	Parcelă	Nr. topo	Observații / Referințe
1	arabil	DA	1.451	47	11	-	
2	arabil	NU	764	47	11	-	

Lungime Segmente

1) Valorile lungimilor segmentelor sunt obținute din proiecție în plan.

Punct început	X / Y	Punct sfârșit	X / Y	Lungime segment (** (m)
1	430.052,797 300.423,164	2	430.039,467 300.431,339	15.637
2	430.039,467 300.431,339	3	430.036,263 300.433,476	3.851
3	430.036,263 300.433,476	4	430.007,075 300.383,901	57.529
4	430.007,075 300.383,901	5	430.000,413 300.387,308	7.483

Punct început	X / Y	Punct sfârșit	X / Y	Lungime segment (** (m)
5	430.000,413 300.387,308	6	429.991,942 300.375,154	14.815
6	429.991,942 300.375,154	7	429.983,382 300.362,872	14.971
7	429.983,382 300.362,872	8	429.980,272 300.358,409	5.44
8	429.980,272 300.358,409	9	429.978,653 300.356,085	2.832
9	429.978,653 300.356,085	10	429.969,844 300.343,798	15.118
10	429.969,844 300.343,798	11	429.971,434 300.343,165	1.711
11	429.971,434 300.343,165	12	429.971,438 300.343,162	0.005
12	429.971,438 300.343,162	13	429.974,108 300.342,101	2.873
13	429.974,108 300.342,101	14	429.976,596 300.341,299	2.614
14	429.976,596 300.341,299	15	429.985,036 300.338,577	8.868
15	429.985,036 300.338,577	16	429.987,547 300.337,766	2.639
16	429.987,547 300.337,766	17	430.006,893 300.369,778	37.404
17	430.006,893 300.369,778	18	430.021,81 300.363,595	16.148
18	430.021,81 300.363,595	1	430.052,797 300.423,164	67.147

** Lungimile segmentelor sunt determinate în planul de proiecție Stereo 70 și sunt rotunjite la 1 milimetru.

*** Distanța dintre puncte este formată din segmente cumulate ce sunt mai mici decât valoarea 1 milimetru.

**DATE DESPRE IMOBILUL NR. 4479**

Oficiul de Cadastru și Publicitate Imobiliară DOLJ
 Biroul de Cadastru și Publicitate Imobiliară Craiova

A. Partea I. Descrierea imobilului

TEREN Extravilan

Adresa: Jud. Dolj, T47 P12

Nr. Crt	Nr cadastral Nr. topografic	Suprafața* (mp)	Observații / Referințe
A1	32441	3.410	Sector cadastral:31 Teren neimprejmuit; Imobil despartit de De 719/1. Diferenta de suprafata se regaseste la ID 4480

B. Partea II. Proprietari și acte

Inscrieri privitoare la dreptul de proprietate și alte drepturi reale		Referințe
271243 / 03/12/2019		
Act Notarial nr. CONTRACT DE VANZARE AUT SUB NR. 4995, din 28/11/2019 emis de NP DOINA FAURAR;		
B1	Intabulare, drept de PROPRIETATE, dobandit prin Conventie, cota actuala 1/1, cota initiala 1/1 1) RURAL OLTENIA S.R.L. , CIF:22112978	A1

C. Partea III. SARCINI .

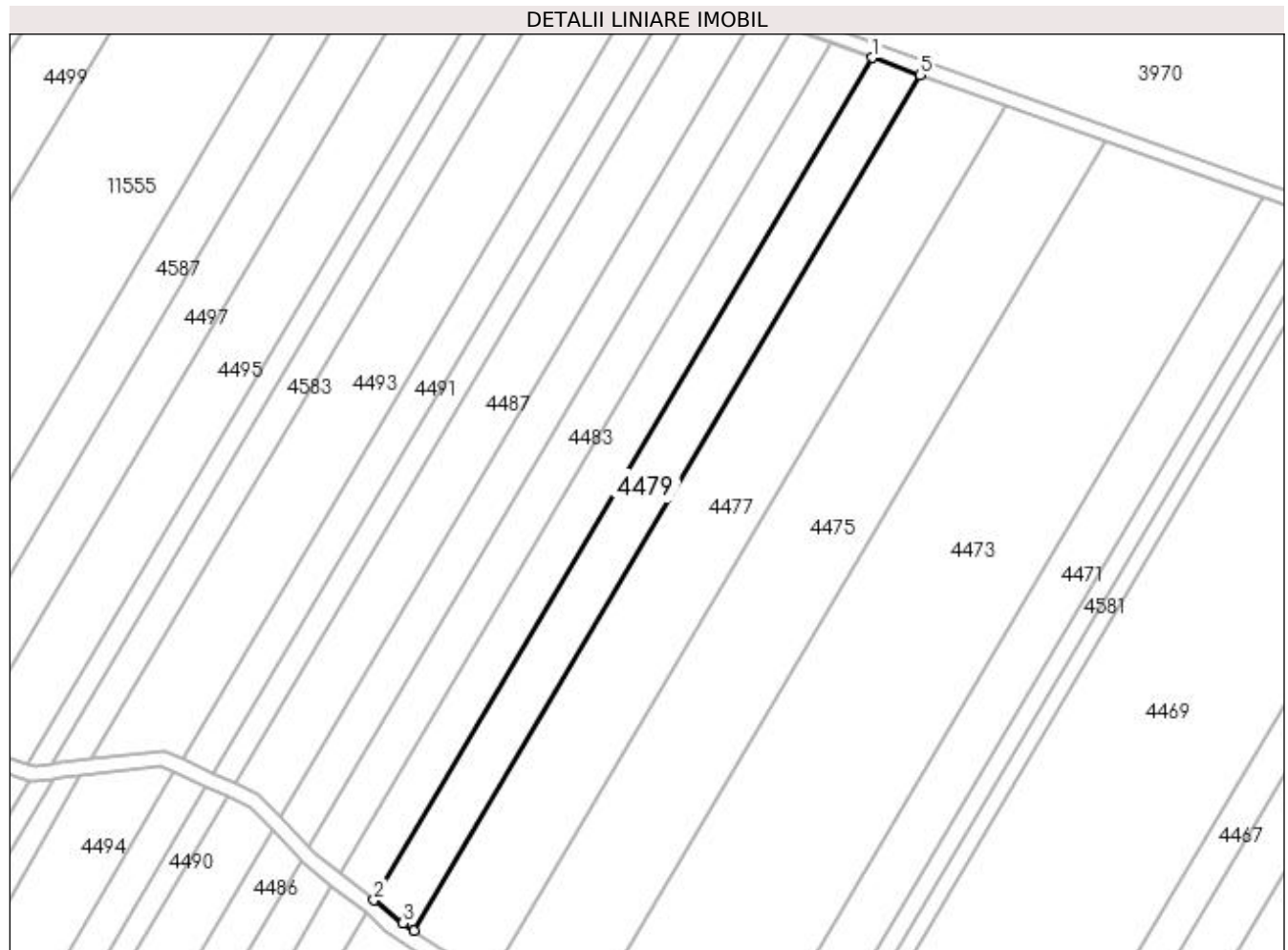
Inscrieri privind dezmembramintele dreptului de proprietate, drepturi reale de garanție și sarcini	Referințe
NU SUNT	

Anexa Nr. 1 La Partea I

Teren

Nr cadastral	Suprafața (mp)*	Observații / Referințe
32441	3.410	Imobil despartit de De 719/1. Diferenta de suprafata se regasese la ID 4480

* Suprafața este determinată în planul de proiecție Stereo 70.



Date referitoare la teren

Crt	Categorie folosință	Intra vilan	Suprafața (mp)	Tarla	Parcelă	Nr. topo	Observații / Referințe
1	arabil	NU	3.410	47	12	-	

Lungime Segmente

1) Valorile lungimilor segmentelor sunt obținute din proiecție în plan.

Punct început	X / Y	Punct sfârșit	X / Y	Lungime segment (** (m)
1	430.155,663 300.669,548	2	430.024,156 300.447,371	258.18
2	430.024,156 300.447,371	3	430.031,832 300.441,305	9.784
3	430.031,832 300.441,305	4	430.034,661 300.439,399	3.411
4	430.034,661 300.439,399	5	430.168,223 300.665,048	262.214
5	430.168,223 300.665,048	1	430.155,663 300.669,548	13.342

**** Lungimile segmentelor sunt determinate în planul de proiecție Stereo 70 și sunt rotunjite la 1 milimetru.**

***** Distanța dintre puncte este formată din segmente cumulate ce sunt mai mici decât valoarea 1 milimetru.**

**DATE DESPRE IMOBILUL NR. 4480**

Oficiul de Cadastru și Publicitate Imobiliară DOLJ
Biroul de Cadastru și Publicitate Imobiliară Craiova

A. Partea I. Descrierea imobilului

TEREN Necunoscut

Adresa: Loc. Tartal, Jud. Dolj, T47 P12

Nr. Crt	Nr cadastral Nr. topografic	Suprafața* (mp)	Observații / Referințe
A1	32441	1.030	Sector cadastral:31 Teren neimprejmuit; Imobil despartit de De 719/1. Diferenta de suprafata se regasese la ID 4479; Conform PUG aprobat prin HCL 28/2015, suprafata intravilan =480 mp, suprafata extravilan =550 mp.

B. Partea II. Proprietari și acte

Inscrieri privitoare la dreptul de proprietate și alte drepturi reale		Referințe
271243 / 03/12/2019		
Act Notarial nr. CONTRACT DE VANZARE AUT SUB NR. 4995, din 28/11/2019 emis de NP DOINA FAURAR;		
B1	Intabulare, drept de PROPRIETATE, dobandit prin Conventie, cota actuala 1/1, cota initiala 1/1 1) RURAL OLTENIA S.R.L., CIF:22112978	A1

C. Partea III. SARCINI .

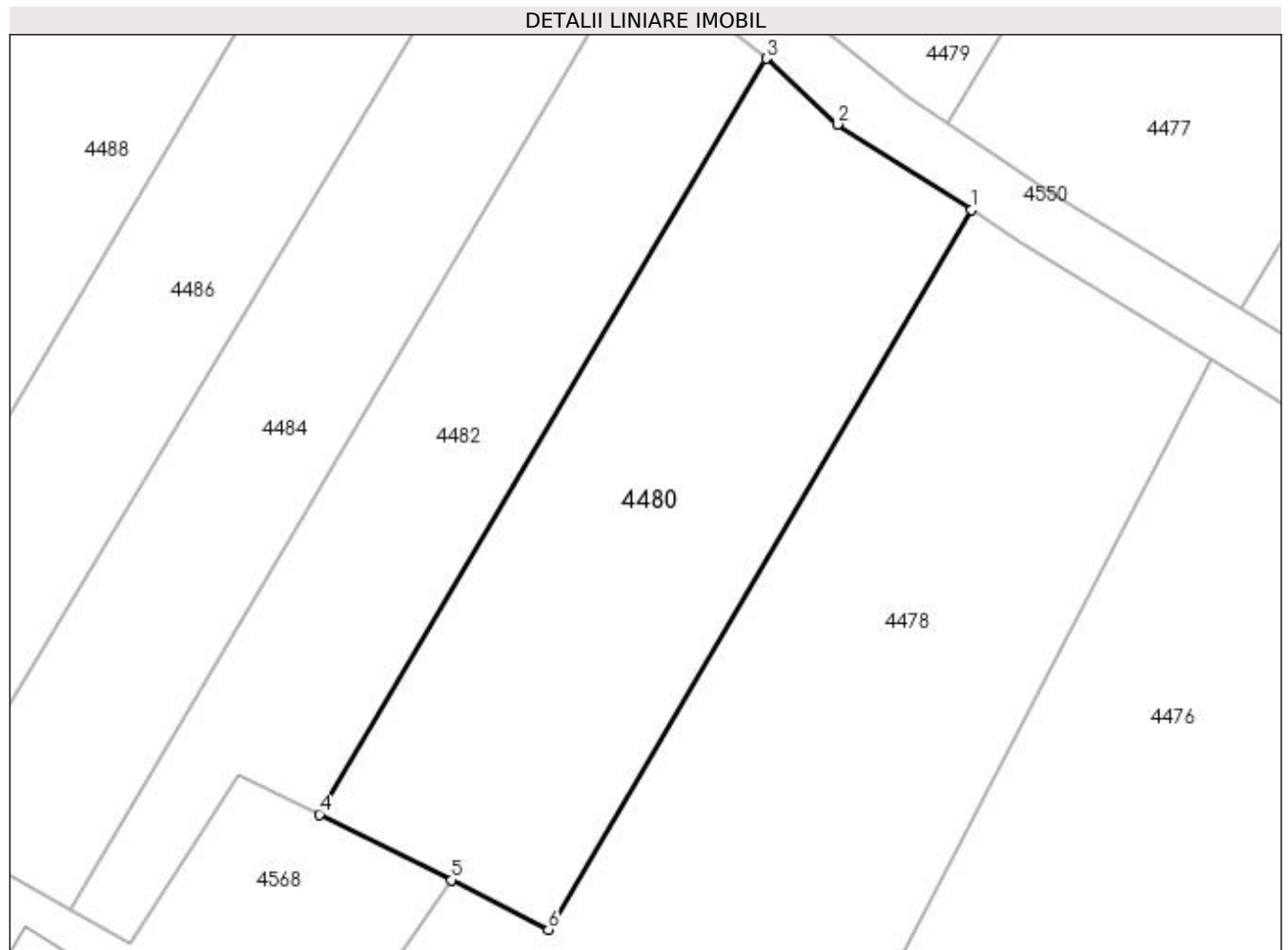
Inscrieri privind dezmembramintele dreptului de proprietate, drepturi reale de garanție și sarcini	Referințe
NU SUNT	

Anexa Nr. 1 La Partea I

Teren

Nr cadastral	Suprafața (mp)*	Observații / Referințe
32441	1.030	Imobil despartit de De 719/1. Diferența de suprafața se regăsește la ID 4479; Conform PUG aprobat prin HCL 28/2015, suprafața intravilan =480 mp, suprafața extravilan =550 mp.

* Suprafața este determinată în planul de proiecție Stereo 70.



Date referitoare la teren

Crt	Categorie folosință	Intravilan	Suprafața (mp)	Tarla	Parcelă	Nr. topo	Observații / Referințe
1	arabil	DA	700	47	12	-	
2	arabil	NU	330	47	12	-	

Lungime Segmente

1) Valorile lungimilor segmentelor sunt obținute din proiecție în plan.

Punct început	X / Y	Punct sfârșit	X / Y	Lungime segment (** (m)
1	430.036,263 300.433,476	2	430.027,028 300.439,372	10.957
2	430.027,028 300.439,372	3	430.022,1 300.443,898	6.691
3	430.022,1 300.443,898	4	429.991,283 300.391,834	60.501
4	429.991,283 300.391,834	5	430.000,413 300.387,308	10.19

Punct început	X / Y	Punct sfârșit	X / Y	Lungime segment (** (m)
5	430.000,413 300.387,308	6	430.007,075 300.383,901	7.483
6	430.007,075 300.383,901	1	430.036,263 300.433,476	57.529

** Lungimile segmentelor sunt determinate în planul de proiecție Stereo 70 și sunt rotunjite la 1 milimetru.

*** Distanța dintre puncte este formată din segmente cumulate ce sunt mai mici decât valoarea 1 milimetru.

**DATE DESPRE IMOBILUL NR. 4481**

Oficiul de Cadastru și Publicitate Imobiliară DOLJ
Biroul de Cadastru și Publicitate Imobiliară Craiova

A. Partea I. Descrierea imobilului

TEREN Extravilan

Adresa: Jud. Dolj, T47 P13

Nr. Crt	Nr cadastral Nr. topografic	Suprafața* (mp)	Observații / Referințe
A1		2.927	Sector cadastral:31 Teren neimprejmuit; Imobil despartit de De 719/1. Diferenta de suprafata se regaseste la ID 4482

B. Partea II. Proprietari și acte

Inscrieri privitoare la dreptul de proprietate și alte drepturi reale		Referințe
/		
Act Administrativ nr. TDP 151-9566, din 02/11/1993 emis de CJSDPAT DOLJ;		
B1	Intabulare, drept de PROPRIETATE, dobandit prin Reconstituire, cota actuala 1/1, cota initiala 1/1 1) DUMITRESCU ION, LIPSA CNP 2) DUMITRESCU GHEORGHE, LIPSA CNP	A1

C. Partea III. SARCINI .

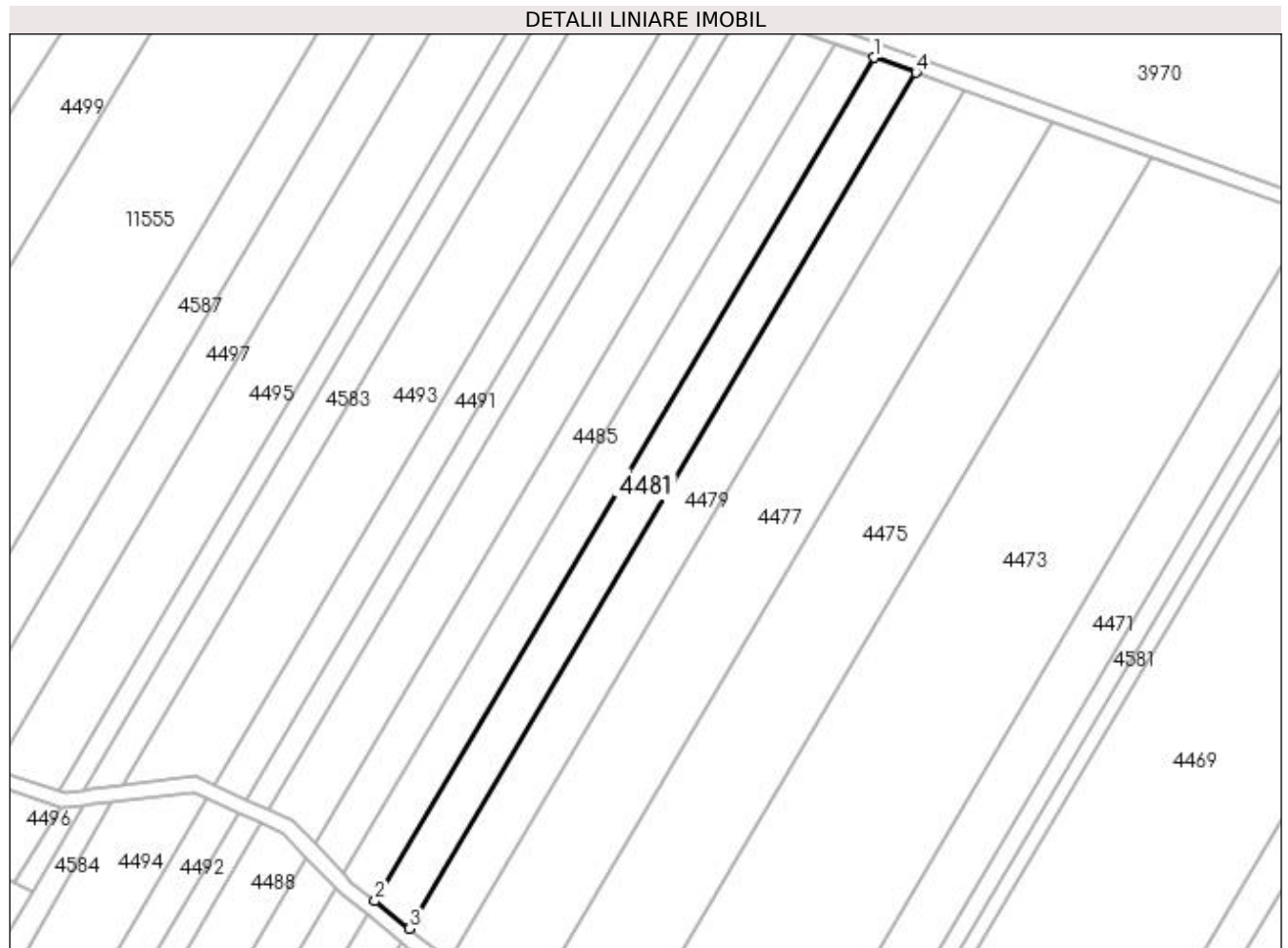
Inscrieri privind dezmembramintele dreptului de proprietate, drepturi reale de garanție și sarcini	Referințe
NU SUNT	

Anexa Nr. 1 La Partea I

Teren

Nr cadastral	Suprafața (mp)*	Observații / Referințe
	2.927	Imobil despartit de De 719/1. Diferenta de suprafata se regasese la ID 4482

* Suprafața este determinată în planul de proiecție Stereo 70.



Date referitoare la teren

Crt	Categorie folosință	Intravilan	Suprafața (mp)	Tarla	Parcelă	Nr. topo	Observații / Referințe
1	arabil	NU	2.927	47	13	-	

Lungime Segmente

1) Valorile lungimilor segmentelor sunt obținute din proiecție în plan.

Punct început	X / Y	Punct sfârșit	X / Y	Lungime segment (** (m)
1	430.144,713 300.673,472	2	430.015,114 300.454,517	254.435
2	430.015,114 300.454,517	3	430.024,156 300.447,371	11.525
3	430.024,156 300.447,371	4	430.155,663 300.669,548	258.18
4	430.155,663 300.669,548	1	430.144,713 300.673,472	11.632

**** Lungimile segmentelor sunt determinate în planul de proiecție Stereo 70 și sunt rotunjite la 1 milimetru.**

***** Distanța dintre puncte este formată din segmente cumulate ce sunt mai mici decât valoarea 1 milimetru.**

**DATE DESPRE IMOBILUL NR. 4482**

Oficiul de Cadastru și Publicitate Imobiliară DOLJ
Biroul de Cadastru și Publicitate Imobiliară Craiova

A. Partea I. Descrierea imobilului

TEREN Intravilan

Adresa: Loc. Tartal, Jud. Dolj, T47 P13

Nr. Crt	Nr cadastral Nr. topografic	Suprafața* (mp)	Observații / Referințe
A1		773	Sector cadastral:31 Teren neimprejmuit; Imobil despartit de De 719/1. Diferenta de suprafata se regaseste la ID 4481

B. Partea II. Proprietari și acte

Inscrieri privitoare la dreptul de proprietate și alte drepturi reale		Referințe
/		
Act Administrativ nr. TDP 151-9566, din 02/11/1993 emis de CJSDPAT DOLJ;		
B1	Intabulare, drept de PROPRIETATE, dobandit prin Reconstituire, cota actuala 1/1, cota initiala 1/1 1) DUMITRESCU ION, LIPSA CNP 2) DUMITRESCU GHEORGHE, LIPSA CNP	A1

C. Partea III. SARCINI .

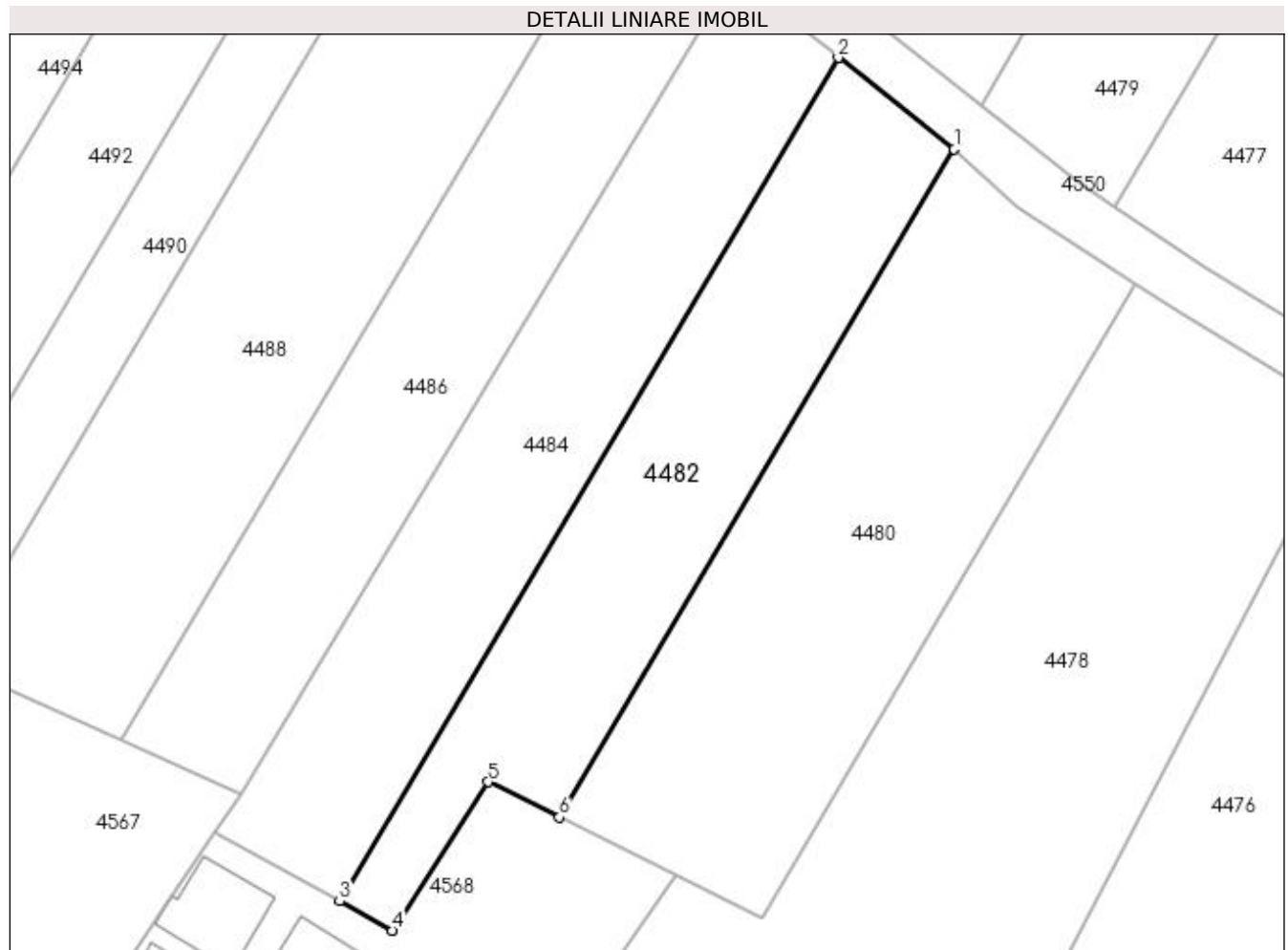
Inscrieri privind dezmembramintele dreptului de proprietate, drepturi reale de garanție și sarcini	Referințe
NU SUNT	

Anexa Nr. 1 La Partea I

Teren

Nr cadastral	Suprafața (mp)*	Observații / Referințe
	773	Imobil despartit de De 719/1. Diferenta de suprafata se regasese la ID 4481

* Suprafața este determinată în planul de proiecție Stereo 70.



Date referitoare la teren

Crt	Categorie folosință	Intra vilan	Suprafața (mp)	Tarla	Parcelă	Nr. topo	Observații / Referințe
1	arabil	DA	773	47	13	-	

Lungime Segmente

1) Valorile lungimilor segmentelor sunt obținute din proiecție în plan.

Punct început	X / Y	Punct sfârșit	X / Y	Lungime segment (** (m)
1	430.022,1 300.443,898	2	430.013,058 300.451,044	11.525
2	430.013,058 300.451,044	3	429.974,139 300.385,292	76.407
3	429.974,139 300.385,292	4	429.978,282 300.383,005	4.732
4	429.978,282 300.383,005	5	429.985,741 300.394,581	13.771
5	429.985,741 300.394,581	6	429.991,283 300.391,834	6.185

Punct început	X / Y	Punct sfârșit	X / Y	Lungime segment (** (m)
6	429.991,283 300.391,834	1	430.022,1 300.443,898	60.501

** Lungimile segmentelor sunt determinate în planul de proiecție Stereo 70 și sunt rotunjite la 1 milimetru.

*** Distanța dintre puncte este formată din segmente cumulate ce sunt mai mici decât valoarea 1 milimetru.

**DATE DESPRE IMOBILUL NR. 4483**

Oficiul de Cadastru și Publicitate Imobiliară DOLJ
 Biroul de Cadastru și Publicitate Imobiliară Craiova

A. Partea I. Descrierea imobilului

TEREN Extravilan

Adresa: Jud. Dolj, T47 P14

Nr. Crt	Nr cadastral Nr. topografic	Suprafața* (mp)	Observații / Referințe
A1		2.695	Sector cadastral:31 Teren neimprejmuit; Imobil despartit de De 719/1. Diferenta de suprafata se regaseste la ID 4484

B. Partea II. Proprietari și acte

Inscrieri privitoare la dreptul de proprietate și alte drepturi reale		Referințe
/		
Act Administrativ nr. TDP 59-59434, din 28/07/1993 emis de CJSDPAT DOLJ;		
B1	Intabulare, drept de PROPRIETATE, dobandit prin Reconstituire, cota actuala 1/1, cota initiala 1/1 1) IORDACHE IOANA, LIPSA CNP	A1

C. Partea III. SARCINI .

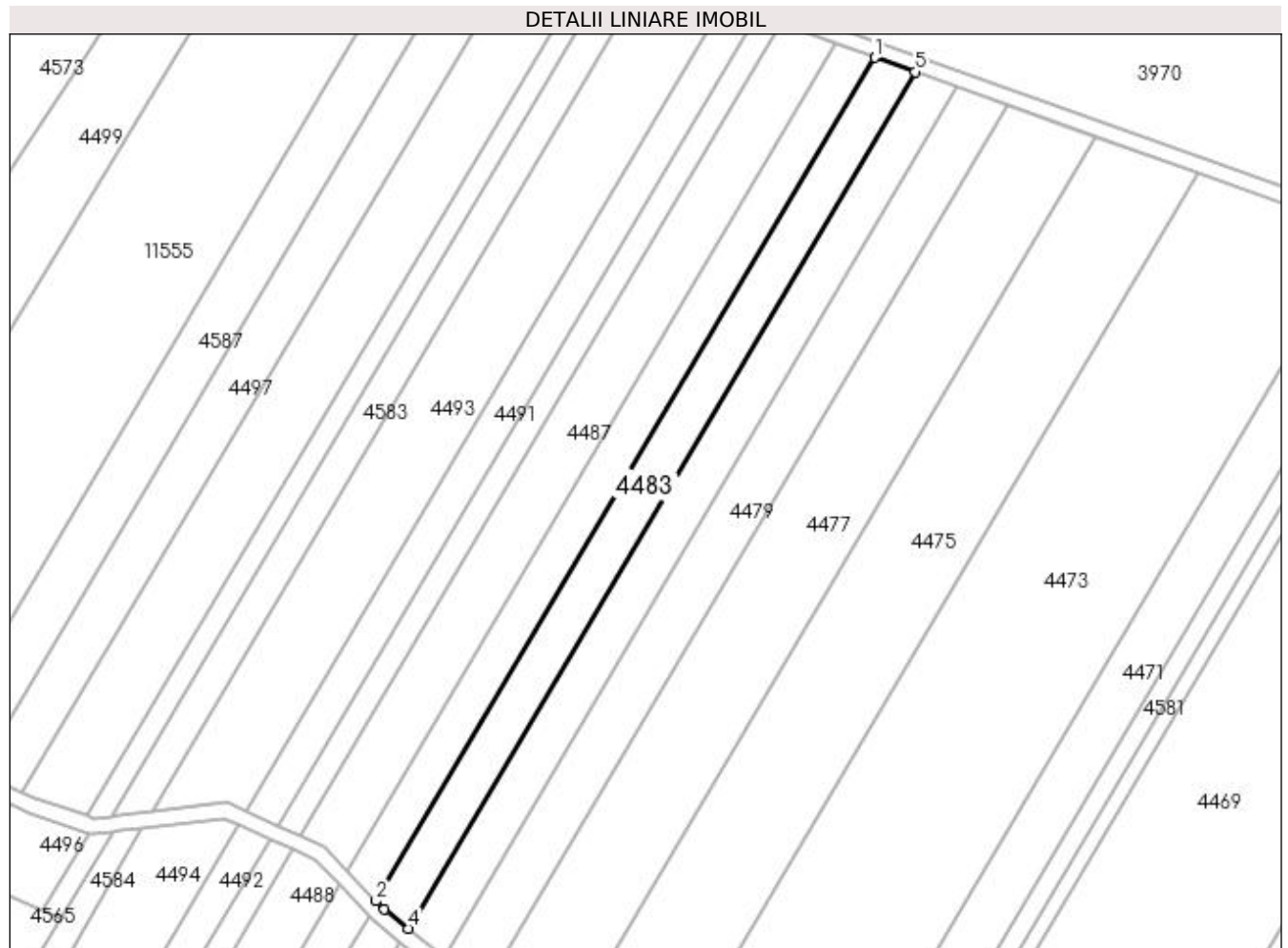
Inscrieri privind dezmembramintele dreptului de proprietate, drepturi reale de garanție și sarcini	Referințe
NU SUNT	

Anexa Nr. 1 La Partea I

Teren

Nr cadastral	Suprafața (mp)*	Observații / Referințe
	2.695	Imobil despartit de De 719/1. Diferenta de suprafata se regasese la ID 4484

* Suprafața este determinată în planul de proiecție Stereo 70.



Date referitoare la teren

Crt	Categorie folosință	Intra vilan	Suprafața (mp)	Tarla	Parcelă	Nr. topo	Observații / Referințe
1	arabil	NU	2.695	47	14	-	

Lungime Segmente

1) Valorile lungimilor segmentelor sunt obținute din proiecție în plan.

Punct început	X / Y	Punct sfârșit	X / Y	Lungime segment (** (m)
1	430.134,485 300.677,136	2	430.006,879 300.461,549	250.522
2	430.006,879 300.461,549	3	430.008,964 300.459,378	3.01
3	430.008,964 300.459,378	4	430.015,114 300.454,517	7.839
4	430.015,114 300.454,517	5	430.144,713 300.673,472	254.435
5	430.144,713 300.673,472	1	430.134,485 300.677,136	10.864

**** Lungimile segmentelor sunt determinate în planul de proiecție Stereo 70 și sunt rotunjite la 1 milimetru.**

***** Distanța dintre puncte este formată din segmente cumulate ce sunt mai mici decât valoarea 1 milimetru.**

**DATE DESPRE IMOBILUL NR. 4484**

Oficiul de Cadastru și Publicitate Imobiliară DOLJ
Biroul de Cadastru și Publicitate Imobiliară Craiova

A. Partea I. Descrierea imobilului

TEREN Intravilan

Adresa: Loc. Tartal, Jud. Dolj, T47 P14

Nr. Crt	Nr cadastral Nr. topografic	Suprafața* (mp)	Observații / Referințe
A1		825	Sector cadastral:31 Teren neimprejmuit; Imobil despartit de De 719/1. Diferenta de suprafata se regaseste la ID 4483

B. Partea II. Proprietari și acte

Inscrieri privitoare la dreptul de proprietate și alte drepturi reale		Referințe
/		
Act Administrativ nr. TDP 59-59434, din 28/07/1993 emis de CJSDPAT DOLJ;		
B1	Intabulare, drept de PROPRIETATE, dobandit prin Reconstituire, cota actuala 1/1, cota initiala 1/1 1) IORDACHE IOANA, LIPSA CNP	A1

C. Partea III. SARCINI .

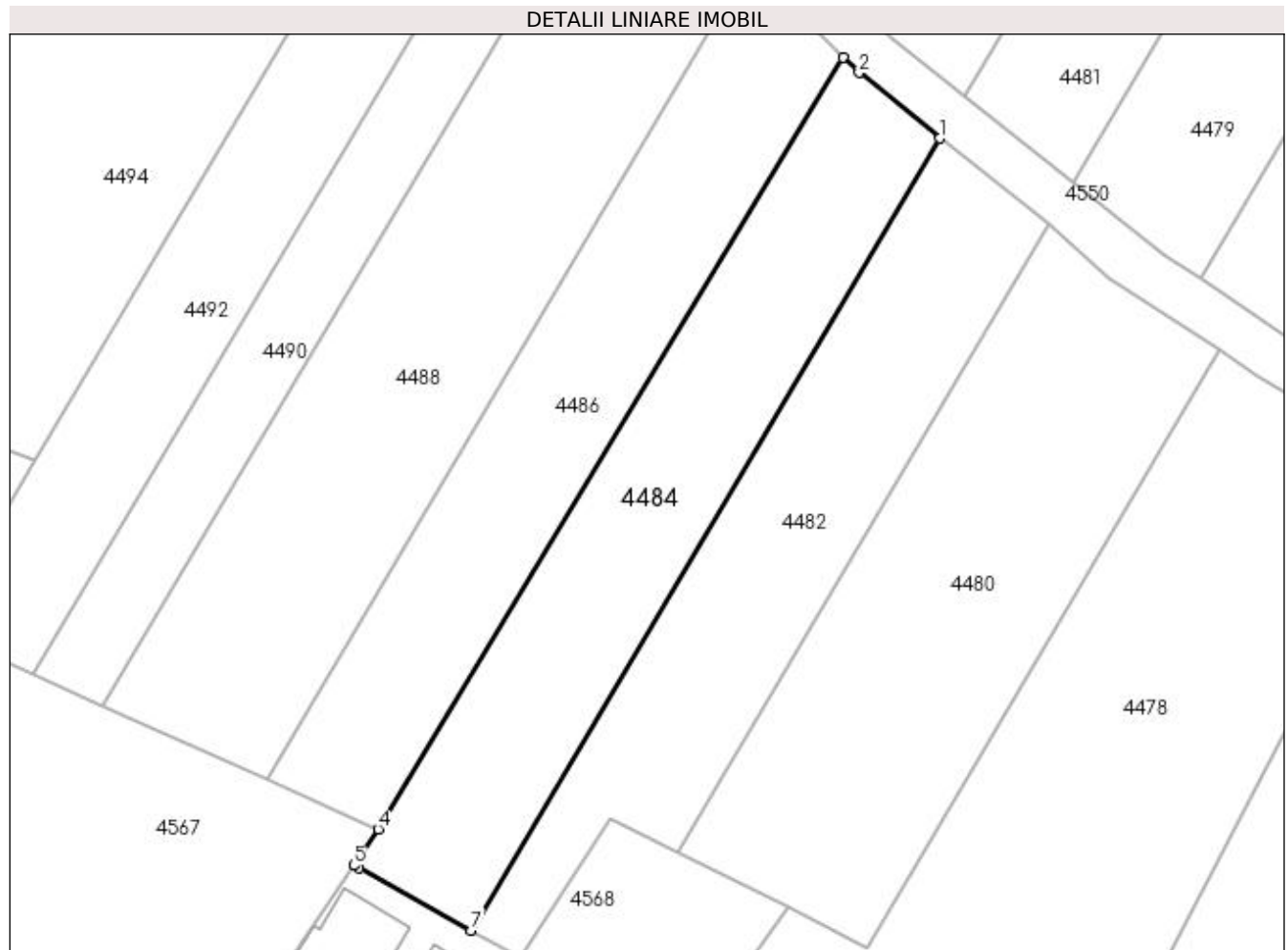
Inscrieri privind dezmembramintele dreptului de proprietate, drepturi reale de garanție și sarcini	Referințe
NU SUNT	

Anexa Nr. 1 La Partea I

Teren

Nr cadastral	Suprafața (mp)*	Observații / Referințe
	825	Imobil despartit de De 719/1. Diferenta de suprafata se regasese la ID 4483

* Suprafața este determinată în planul de proiecție Stereo 70.



Date referitoare la teren

Crt	Categorie folosință	Intra vilan	Suprafața (mp)	Tarla	Parcelă	Nr. topo	Observații / Referințe
1	arabil	DA	825	47	14	-	

Lungime Segmente

1) Valorile lungimilor segmentelor sunt obținute din proiecție în plan.

Punct început	X / Y	Punct sfârșit	X / Y	Lungime segment (** (m)
1	430.013,058 300.451,044	2	430.006,352 300.456,493	8.641
2	430.006,352 300.456,493	3	430.004,992 300.457,739	1.844
3	430.004,992 300.457,739	4	429.966,403 300.393,688	74.777
4	429.966,403 300.393,688	5	429.964,372 300.390,686	3.624
5	429.964,372 300.390,686	6	429.964,796 300.390,452	0.484

Punct început	X / Y	Punct sfârșit	X / Y	Lungime segment (** (m)
6	429.964,796 300.390,452	7	429.974,139 300.385,292	10.673
7	429.974,139 300.385,292	1	430.013,058 300.451,044	76.407

** Lungimile segmentelor sunt determinate în planul de proiecție Stereo 70 și sunt rotunjite la 1 milimetru.

*** Distanța dintre puncte este formată din segmente cumulate ce sunt mai mici decât valoarea 1 milimetru.

**DATE DESPRE IMOBILUL NR. 4485**

Oficiul de Cadastru și Publicitate Imobiliară DOLJ
Biroul de Cadastru și Publicitate Imobiliară Craiova

A. Partea I. Descrierea imobilului

TEREN Extravilan

Adresa: Jud. Dolj, T47 P16

Nr. Crt	Nr cadastral Nr. topografic	Suprafața* (mp)	Observații / Referințe
A1		2.564	Sector cadastral:31 Teren neimprejmuit; Imobil despartit de De 719/1. Diferenta de suprafata se regaseste la ID 4486

B. Partea II. Proprietari și acte

Inscrieri privitoare la dreptul de proprietate și alte drepturi reale		Referințe
/		
Act Administrativ nr. TDP 82-59434, din 03/08/1993 emis de CJSDPAT DOLJ;		
B1	Intabulare, drept de PROPRIETATE, dobandit prin Reconstituire, cota actuala 1/1, cota initiala 1/1 1) IVAN TUDOR, LIPSA CNP	A1

C. Partea III. SARCINI .

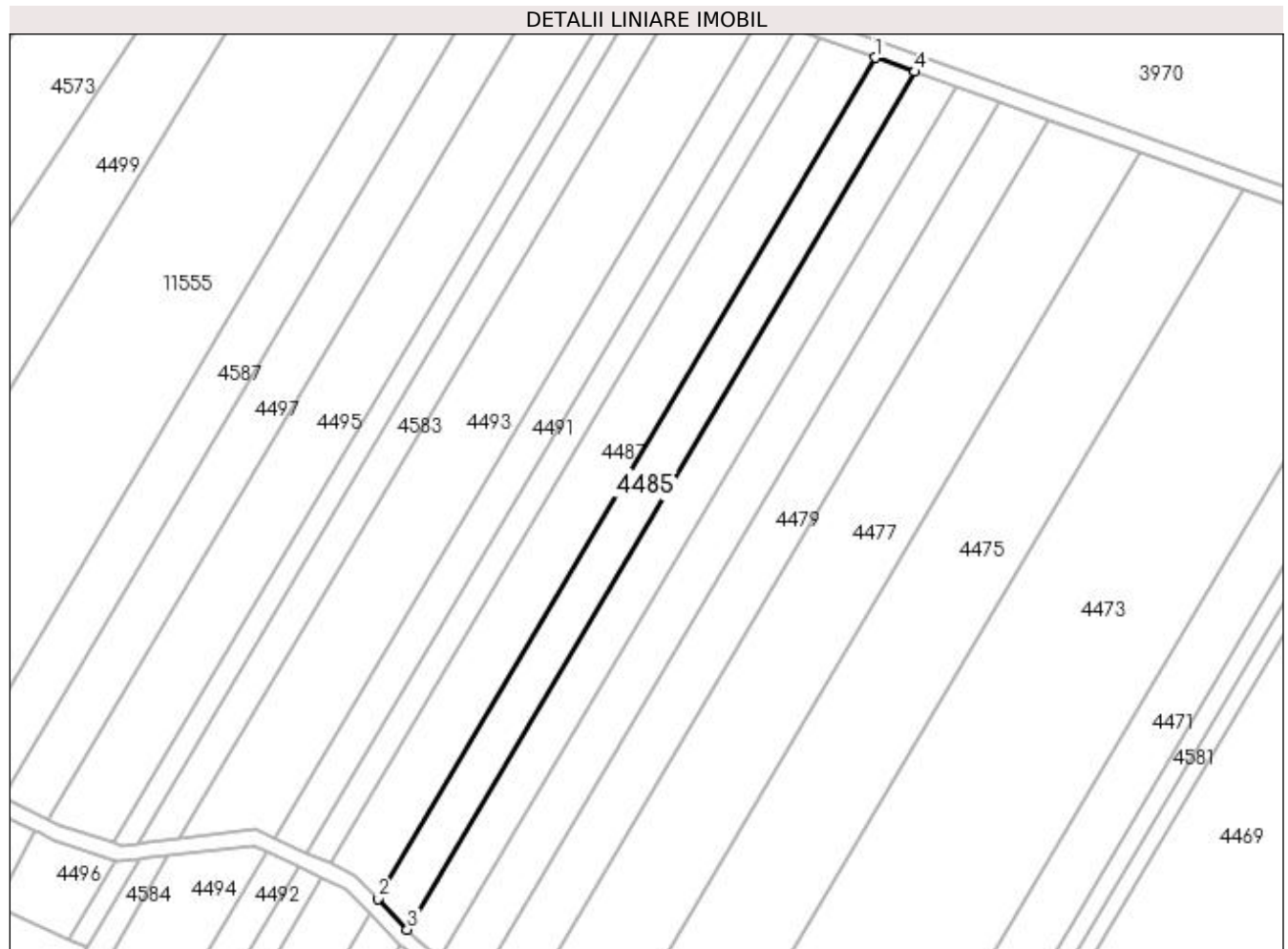
Inscrieri privind dezmembramintele dreptului de proprietate, drepturi reale de garanție și sarcini	Referințe
NU SUNT	

Anexa Nr. 1 La Partea I

Teren

Nr cadastral	Suprafața (mp)*	Observații / Referințe
	2.564	Imobil despartit de De 719/1. Diferenta de suprafata se regasese la ID 4486

* Suprafața este determinată în planul de proiecție Stereo 70.



Date referitoare la teren

Crt	Categorie folosință	Intra vilan	Suprafața (mp)	Tarla	Parcelă	Nr. topo	Observații / Referințe
1	arabil	NU	2.564	47	16	-	

Lungime Segmente

1) Valorile lungimilor segmentelor sunt obținute din proiecție în plan.

Punct început	X / Y	Punct sfârșit	X / Y	Lungime segment (** (m)
1	430.124,576 300.680,687	2	429.999,446 300.469,284	245.66
2	429.999,446 300.469,284	3	430.006,879 300.461,549	10.728
3	430.006,879 300.461,549	4	430.134,485 300.677,136	250.522
4	430.134,485 300.677,136	1	430.124,576 300.680,687	10.526

**** Lungimile segmentelor sunt determinate în planul de proiecție Stereo 70 și sunt rotunjite la 1 milimetru.**

***** Distanța dintre puncte este formată din segmente cumulate ce sunt mai mici decât valoarea 1 milimetru.**

**DATE DESPRE IMOBILUL NR. 4486**

Oficiul de Cadastru și Publicitate Imobiliară DOLJ
Biroul de Cadastru și Publicitate Imobiliară Craiova

A. Partea I. Descrierea imobilului

TEREN Intravilan

Adresa: Loc. Tartal, Jud. Dolj, T47 P16

Nr. Crt	Nr cadastral Nr. topografic	Suprafața* (mp)	Observații / Referințe
A1		796	Sector cadastral:31 Teren neimprejmuit; Imobil despartit de De 719/1. Diferenta de suprafata se regaseste la ID 4485

B. Partea II. Proprietari și acte

Inscrieri privitoare la dreptul de proprietate și alte drepturi reale		Referințe
/		
Act Administrativ nr. TDP 82-59434, din 03/08/1993 emis de CJSDPAT DOLJ;		
B1	Intabulare, drept de PROPRIETATE, dobandit prin Reconstituire, cota actuala 1/1, cota initiala 1/1 1) IVAN TUDOR, LIPSA CNP	A1

C. Partea III. SARCINI .

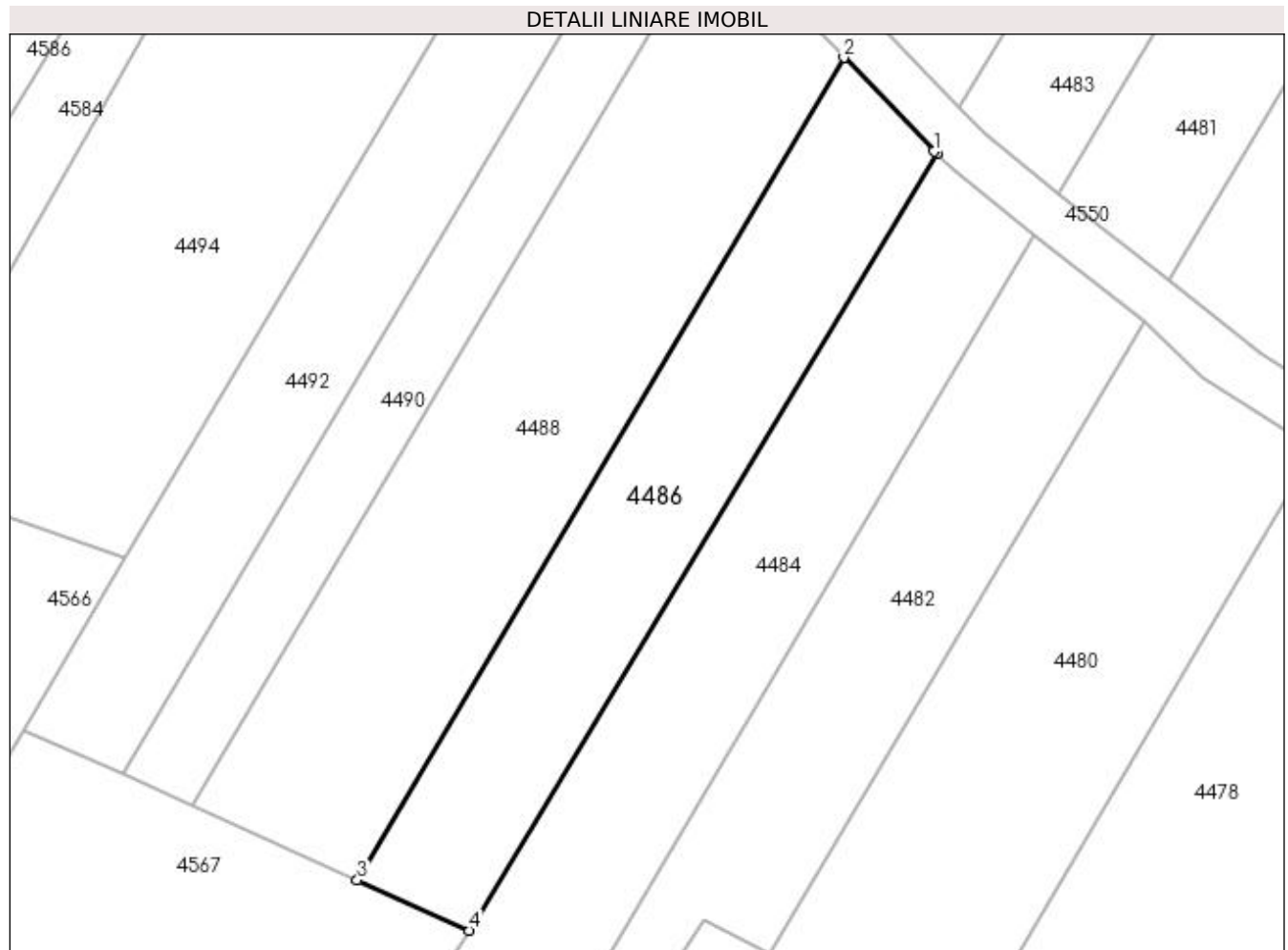
Inscrieri privind dezmembramintele dreptului de proprietate, drepturi reale de garanție și sarcini	Referințe
NU SUNT	

Anexa Nr. 1 La Partea I

Teren

Nr cadastral	Suprafața (mp)*	Observații / Referințe
	796	Imobil despartit de De 719/1. Diferenta de suprafata se regasese la ID 4485

* Suprafața este determinată în planul de proiecție Stereo 70.



Date referitoare la teren

Crt	Categorie folosință	Intra vilan	Suprafața (mp)	Tarla	Parcelă	Nr. topo	Observații / Referințe
1	arabil	DA	796	47	16	-	

Lungime Segmente

1) Valorile lungimilor segmentelor sunt obținute din proiecție în plan.

Punct început	X / Y	Punct sfârșit	X / Y	Lungime segment (** (m)
1	430.004,764 300.457,976	2	429.997,332 300.465,712	10.728
2	429.997,332 300.465,712	3	429.957,157 300.397,837	78.874
3	429.957,157 300.397,837	4	429.966,403 300.393,688	10.134
4	429.966,403 300.393,688	5	430.004,992 300.457,739	74.777
5	430.004,992 300.457,739	1	430.004,764 300.457,976	0.329

**** Lungimile segmentelor sunt determinate în planul de proiecție Stereo 70 și sunt rotunjite la 1 milimetru.**

***** Distanța dintre puncte este formată din segmente cumulate ce sunt mai mici decât valoarea 1 milimetru.**

**DATE DESPRE IMOBILUL NR. 4487**

Oficiul de Cadastru și Publicitate Imobiliară DOLJ
Biroul de Cadastru și Publicitate Imobiliară Craiova

A. Partea I. Descrierea imobilului

TEREN Extravilan

Adresa: Jud. Dolj, T47 P17

Nr. Crt	Nr cadastral Nr. topografic	Suprafața* (mp)	Observații / Referințe
A1		3.597	Sector cadastral:31 Teren neimprejmuit; Imobil despartit de De 719/1. Diferenta de suprafata se regaseste la ID 4488

B. Partea II. Proprietari și acte

Inscrieri privitoare la dreptul de proprietate și alte drepturi reale		Referințe
/		
Act Administrativ nr. TDP 215-2192, din 24/11/1993 emis de CJSDPAT DOLJ;		
B1	Intabulare, drept de PROPRIETATE, dobandit prin Reconstituire, cota actuala 1/1, cota initiala 1/1 1) IVAN FLOAREA, LIPSA CNP	A1

C. Partea III. SARCINI .

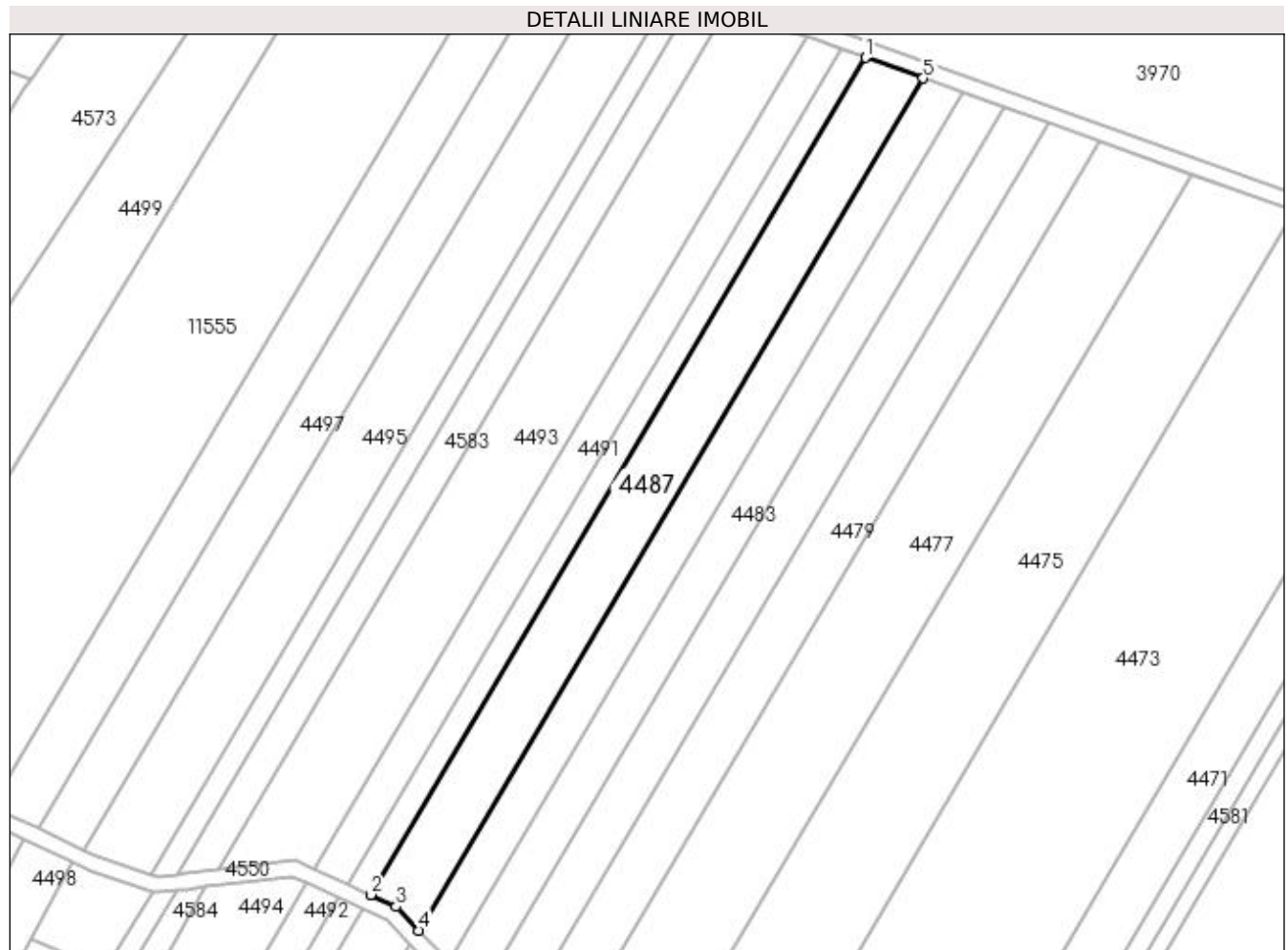
Inscrieri privind dezmembramintele dreptului de proprietate, drepturi reale de garanție și sarcini	Referințe
NU SUNT	

Anexa Nr. 1 La Partea I

Teren

Nr cadastral	Suprafața (mp)*	Observații / Referințe
	3.597	Imobil despartit de De 719/1. Diferenta de suprafata se regasese la ID 4488

* Suprafața este determinată în planul de proiecție Stereo 70.



Date referitoare la teren

Crt	Categorie folosință	Intra vilan	Suprafața (mp)	Tarla	Parcelă	Nr. topo	Observații / Referințe
1	arabil	NU	3.597	47	17	-	

Lungime Segmente

1) Valorile lungimilor segmentelor sunt obținute din proiecție în plan.

Punct început	X / Y	Punct sfârșit	X / Y	Lungime segment (** (m)
1	430.110,372 300.685,775	2	429.987,462 300.478,121	241.303
2	429.987,462 300.478,121	3	429.993,754 300.475,209	6.933
3	429.993,754 300.475,209	4	429.999,446 300.469,284	8.216
4	429.999,446 300.469,284	5	430.124,576 300.680,687	245.66
5	430.124,576 300.680,687	1	430.110,372 300.685,775	15.088

**** Lungimile segmentelor sunt determinate în planul de proiecție Stereo 70 și sunt rotunjite la 1 milimetru.**

***** Distanța dintre puncte este formată din segmente cumulate ce sunt mai mici decât valoarea 1 milimetru.**

**DATE DESPRE IMOBILUL NR. 4488**

Oficiul de Cadastru și Publicitate Imobiliară DOLJ
Biroul de Cadastru și Publicitate Imobiliară Craiova

A. Partea I. Descrierea imobilului

TEREN Intravilan

Adresa: Loc. Tartal, Jud. Dolj, T47 P17

Nr. Crt	Nr cadastral Nr. topografic	Suprafața* (mp)	Observații / Referințe
A1		1.203	Sector cadastral:31 Teren neimprejmuit; Imobil despartit de De 719/1. Diferenta de suprafata se regaseste la ID 4487

B. Partea II. Proprietari și acte

Inscrieri privitoare la dreptul de proprietate și alte drepturi reale		Referințe
/		
Act Administrativ nr. TDP 215-2192, din 24/11/1993 emis de CJSDPAT DOLJ;		
B1	Intabulare, drept de PROPRIETATE, dobandit prin Reconstituire, cota actuala 1/1, cota initiala 1/1 1) IVAN FLOAREA, LIPSA CNP	A1

C. Partea III. SARCINI .

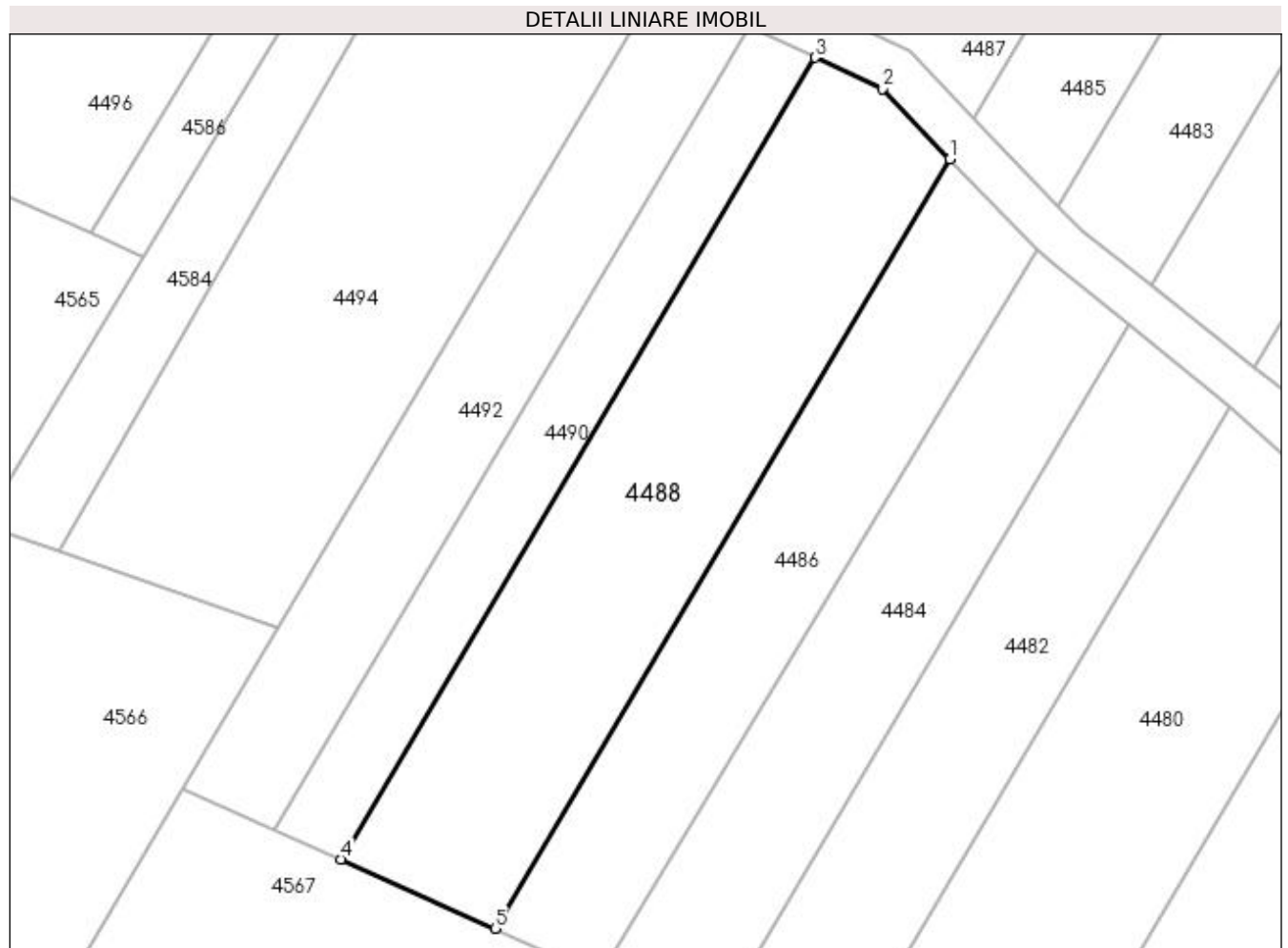
Inscrieri privind dezmembramintele dreptului de proprietate, drepturi reale de garanție și sarcini	Referințe
NU SUNT	

Anexa Nr. 1 La Partea I

Teren

Nr cadastral	Suprafața (mp)*	Observații / Referințe
	1.203	Imobil despartit de De 719/1. Diferenta de suprafata se regasese la ID 4487

* Suprafața este determinată în planul de proiecție Stereo 70.



Date referitoare la teren

Crt	Categorie folosință	Intra vilan	Suprafața (mp)	Tarla	Parcelă	Nr. topo	Observații / Referințe
1	arabil	DA	1.203	47	17	-	

Lungime Segmente

1) Valorile lungimilor segmentelor sunt obținute din proiecție în plan.

Punct început	X / Y	Punct sfârșit	X / Y	Lungime segment (** (m)
1	429.997,332 300.465,712	2	429.991,391 300.471,895	8.575
2	429.991,391 300.471,895	3	429.985,414 300.474,661	6.586
3	429.985,414 300.474,661	4	429.943,554 300.403,942	82.179
4	429.943,554 300.403,942	5	429.957,157 300.397,837	14.91
5	429.957,157 300.397,837	1	429.997,332 300.465,712	78.874

**** Lungimile segmentelor sunt determinate în planul de proiecție Stereo 70 și sunt rotunjite la 1 milimetru.**

***** Distanța dintre puncte este formată din segmente cumulate ce sunt mai mici decât valoarea 1 milimetru.**

**DATE DESPRE IMOBILUL NR. 4489**

Oficiul de Cadastru și Publicitate Imobiliară DOLJ
Biroul de Cadastru și Publicitate Imobiliară Craiova

A. Partea I. Descrierea imobilului

TEREN Extravilan

Adresa: Jud. Dolj, T47 P18

Nr. Crt	Nr cadastral Nr. topografic	Suprafața* (mp)	Observații / Referințe
A1		1.527	Sector cadastral:31 Teren neimprejmuit; Imobil despartit de De 719/1. Diferenta de suprafata se regaseste la ID 4490

B. Partea II. Proprietari și acte

Inscrieri privitoare la dreptul de proprietate și alte drepturi reale		Referințe
/		
Act Administrativ nr. TDP 236-2192, din 24/11/1993 emis de CJSDPAT DOLJ;		
B1	Intabulare, drept de PROPRIETATE, dobandit prin Reconstituire, cota actuala 1/1, cota initiala 1/1 1) PĂTRU PANTELIE, LIPSA CNP	A1

C. Partea III. SARCINI .

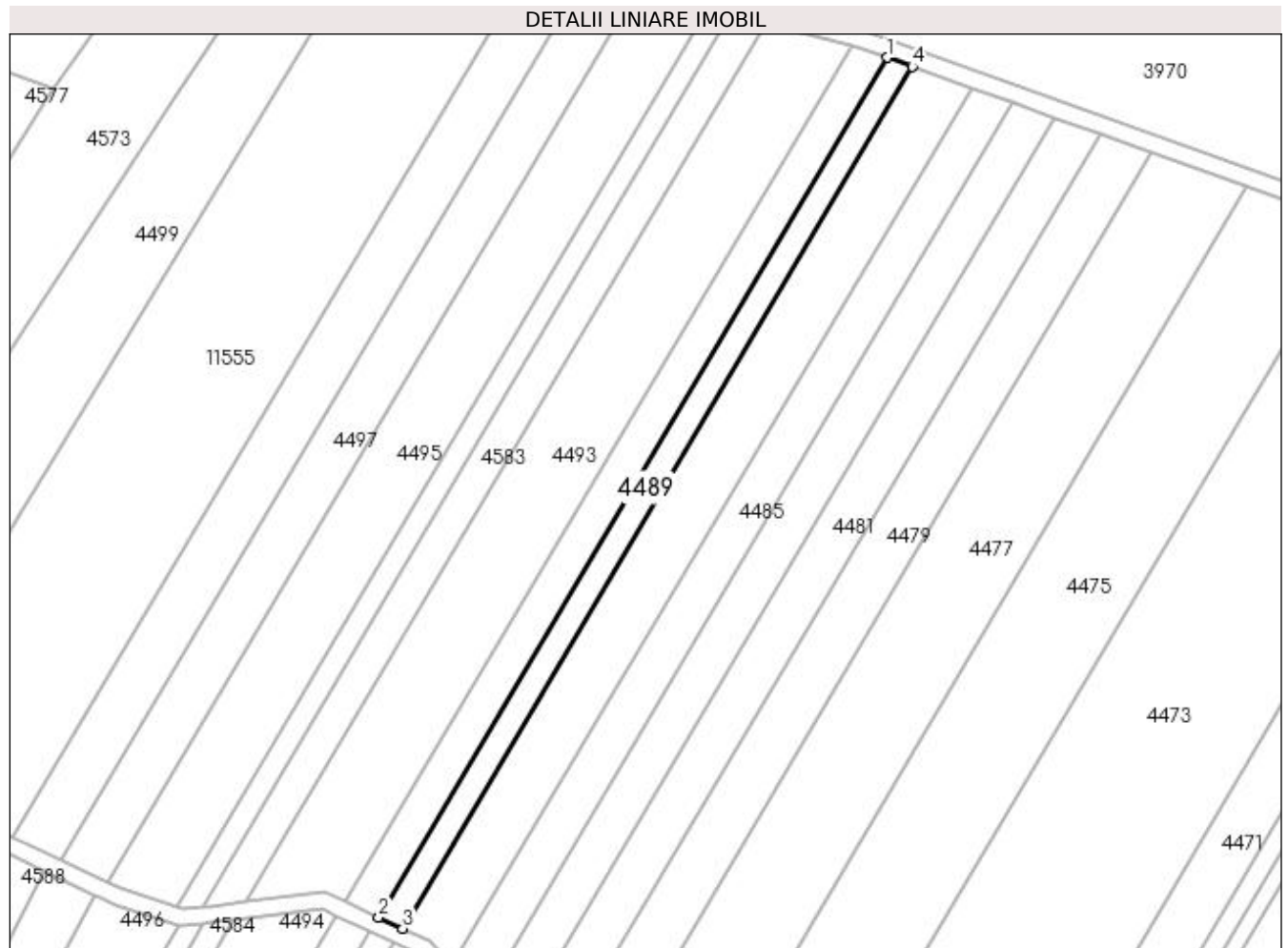
Inscrieri privind dezmembramintele dreptului de proprietate, drepturi reale de garanție și sarcini	Referințe
NU SUNT	

Anexa Nr. 1 La Partea I

Teren

Nr cadastral	Suprafața (mp)*	Observații / Referințe
	1.527	Imobil despartit de De 719/1. Diferenta de suprafata se regaseste la ID 4490

* Suprafața este determinată în planul de proiecție Stereo 70.



Date referitoare la teren

Crt	Categorie folosință	Intra vilan	Suprafața (mp)	Tarla	Parcelă	Nr. topo	Observații / Referințe
1	arabil	NU	1.527	47	18	-	

Lungime Segmente

1) Valorile lungimilor segmentelor sunt obținute din proiecție în plan.

Punct început	X / Y	Punct sfârșit	X / Y	Lungime segment (** (m)
1	430.104,298 300.687,952	2	429.981,682 300.480,796	240.725
2	429.981,682 300.480,796	3	429.987,462 300.478,121	6.369
3	429.987,462 300.478,121	4	430.110,372 300.685,775	241.303
4	430.110,372 300.685,775	1	430.104,298 300.687,952	6.452

**** Lungimile segmentelor sunt determinate în planul de proiecție Stereo 70 și sunt rotunjite la 1 milimetru.**

***** Distanța dintre puncte este formată din segmente cumulate ce sunt mai mici decât valoarea 1 milimetru.**

**DATE DESPRE IMOBILUL NR. 4490**

Oficiul de Cadastru și Publicitate Imobiliară DOLJ
Biroul de Cadastru și Publicitate Imobiliară Craiova

A. Partea I. Descrierea imobilului

TEREN Intravilan

Adresa: Loc. Tartal, Jud. Dolj, T47 P18

Nr. Crt	Nr cadastral Nr. topografic	Suprafața* (mp)	Observații / Referințe
A1		521	Sector cadastral:31 Teren neimprejmuit; Imobil despartit de De 719/1. Diferenta de suprafata se regaseste la ID 4489

B. Partea II. Proprietari și acte

Inscrieri privitoare la dreptul de proprietate și alte drepturi reale		Referințe
/		
Act Administrativ nr. TDP 236-2192, din 24/11/1993 emis de CJSDPAT DOLJ;		
B1	Intabulare, drept de PROPRIETATE, dobandit prin Reconstituire, cota actuala 1/1, cota initiala 1/1 1) PĂTRU PANTELIE, LIPSA CNP	A1

C. Partea III. SARCINI .

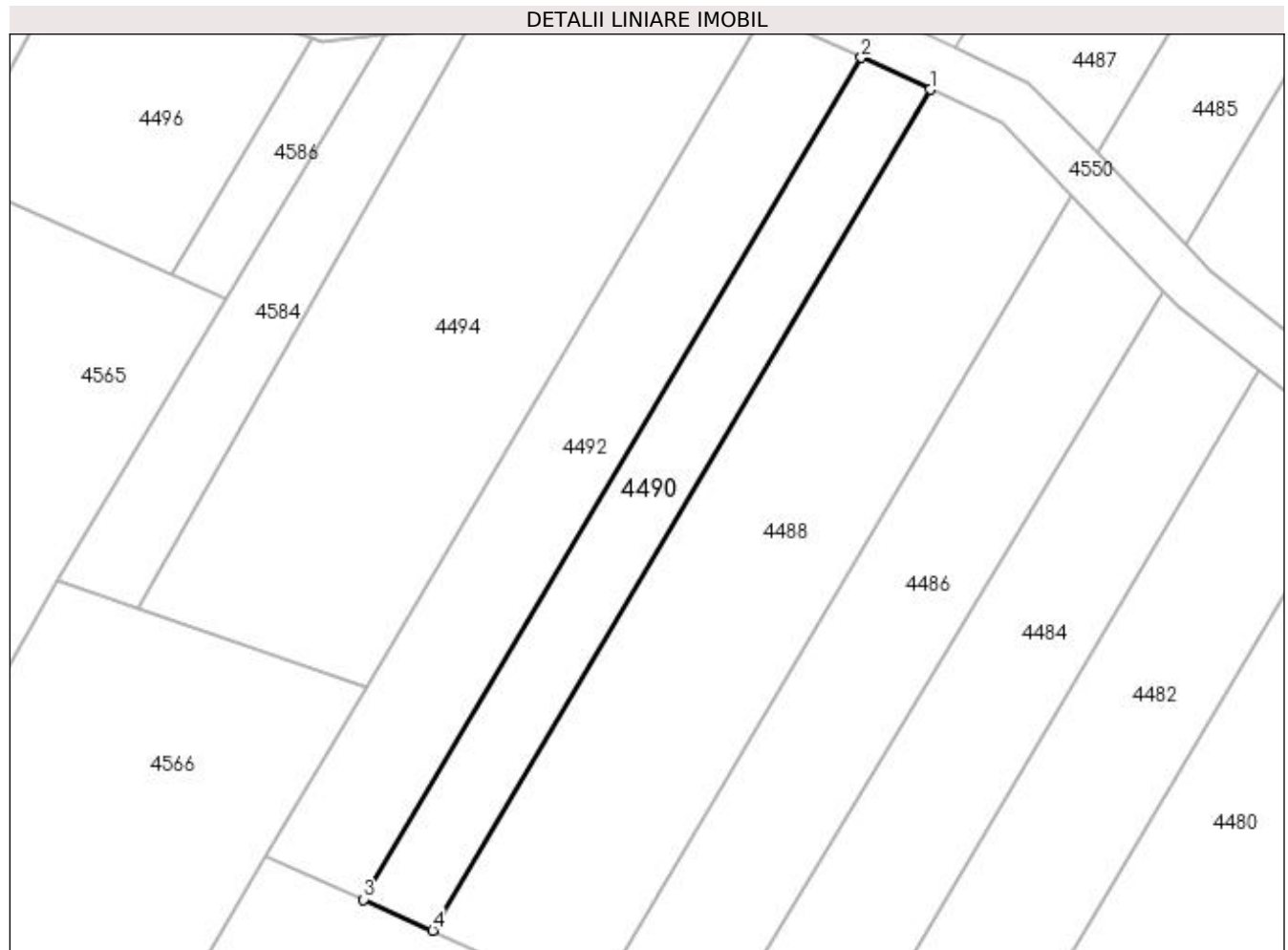
Inscrieri privind dezmembramintele dreptului de proprietate, drepturi reale de garanție și sarcini	Referințe
NU SUNT	

Anexa Nr. 1 La Partea I

Teren

Nr cadastral	Suprafața (mp)*	Observații / Referințe
	521	Imobil despartit de De 719/1. Diferenta de suprafata se regasese la ID 4489

* Suprafața este determinată în planul de proiecție Stereo 70.



Date referitoare la teren

Crt	Categorie folosință	Intravilan	Suprafața (mp)	Tarla	Parcelă	Nr. topo	Observații / Referințe
1	arabil	DA	521	47	18	-	

Lungime Segmente

1) Valorile lungimilor segmentelor sunt obținute din proiecție în plan.

Punct început	X / Y	Punct sfârșit	X / Y	Lungime segment (** (m)
1	429.985,414 300.474,661	2	429.979,634 300.477,336	6.369
2	429.979,634 300.477,336	3	429.937,737 300.406,552	82.254
3	429.937,737 300.406,552	4	429.943,554 300.403,942	6.376
4	429.943,554 300.403,942	1	429.985,414 300.474,661	82.179

**** Lungimile segmentelor sunt determinate în planul de proiecție Stereo 70 și sunt rotunjite la 1 milimetru.**

***** Distanța dintre puncte este formată din segmente cumulate ce sunt mai mici decât valoarea 1 milimetru.**

**DATE DESPRE IMOBILUL NR. 4491**

Oficiul de Cadastru și Publicitate Imobiliară DOLJ
 Biroul de Cadastru și Publicitate Imobiliară Craiova

A. Partea I. Descrierea imobilului

TEREN Extravilan

Adresa: Jud. Dolj, T47 P21

Nr. Crt	Nr cadastral Nr. topografic	Suprafața* (mp)	Observații / Referințe
A1		2.145	Sector cadastral:31 Teren neimprejmuit; Imobil despartit de De 719/1. Diferenta de suprafata se regaseste la ID 4492

B. Partea II. Proprietari și acte

Inscrieri privitoare la dreptul de proprietate și alte drepturi reale		Referințe
/		
Act Administrativ nr. TDP 99-59434, din 05/08/1993 emis de CJSDPAT DOLJ;		
B1	Intabulare, drept de PROPRIETATE, dobandit prin Reconstituire, cota actuala 1/1, cota initiala 1/1 1) DOBRESCU RADU , LIPSA CNP	A1

C. Partea III. SARCINI .

Inscrieri privind dezmembramintele dreptului de proprietate, drepturi reale de garanție și sarcini	Referințe
NU SUNT	

Anexa Nr. 1 La Partea I

Teren

Nr cadastral	Suprafața (mp)*	Observații / Referințe
	2.145	Imobil despartit de De 719/1. Diferenta de suprafata se regasese la ID 4492

* Suprafața este determinată în planul de proiecție Stereo 70.



Date referitoare la teren

Crt	Categorie folosință	Intra vilan	Suprafața (mp)	Tarla	Parcelă	Nr. topo	Observații / Referințe
1	arabil	NU	2.145	47	21	-	

Lungime Segmente

1) Valorile lungimilor segmentelor sunt obținute din proiecție în plan.

Punct început	X / Y	Punct sfârșit	X / Y	Lungime segment (** (m)
1	430.095,664 300.690,891	2	429.973,539 300.484,565	239.76
2	429.973,539 300.484,565	3	429.981,682 300.480,796	8.973
3	429.981,682 300.480,796	4	430.104,298 300.687,952	240.725
4	430.104,298 300.687,952	5	430.097,18 300.690,502	7.561
5	430.097,18 300.690,502	1	430.095,664 300.690,891	1.565

**** Lungimile segmentelor sunt determinate în planul de proiecție Stereo 70 și sunt rotunjite la 1 milimetru.**

***** Distanța dintre puncte este formată din segmente cumulate ce sunt mai mici decât valoarea 1 milimetru.**

**DATE DESPRE IMOBILUL NR. 4492**

Oficiul de Cadastru și Publicitate Imobiliară DOLJ
Biroul de Cadastru și Publicitate Imobiliară Craiova

A. Partea I. Descrierea imobilului

TEREN Intravilan

Adresa: Loc. Tartal, Jud. Dolj, T47 P21

Nr. Crt	Nr cadastral Nr. topografic	Suprafața* (mp)	Observații / Referințe
A1		735	Sector cadastral:31 Teren neimprejmuit; Imobil despartit de De 719/1. Diferenta de suprafata se regaseste la ID 4491

B. Partea II. Proprietari și acte

Inscrieri privitoare la dreptul de proprietate și alte drepturi reale		Referințe
/		
Act Administrativ nr. TDP 99-59434, din 05/08/1993 emis de CJSDPAT DOLJ;		
B1	Intabulare, drept de PROPRIETATE, dobandit prin Reconstituire, cota actuala 1/1, cota initiala 1/1 1) DOBRESCU RADU, LIPSA CNP	A1

C. Partea III. SARCINI .

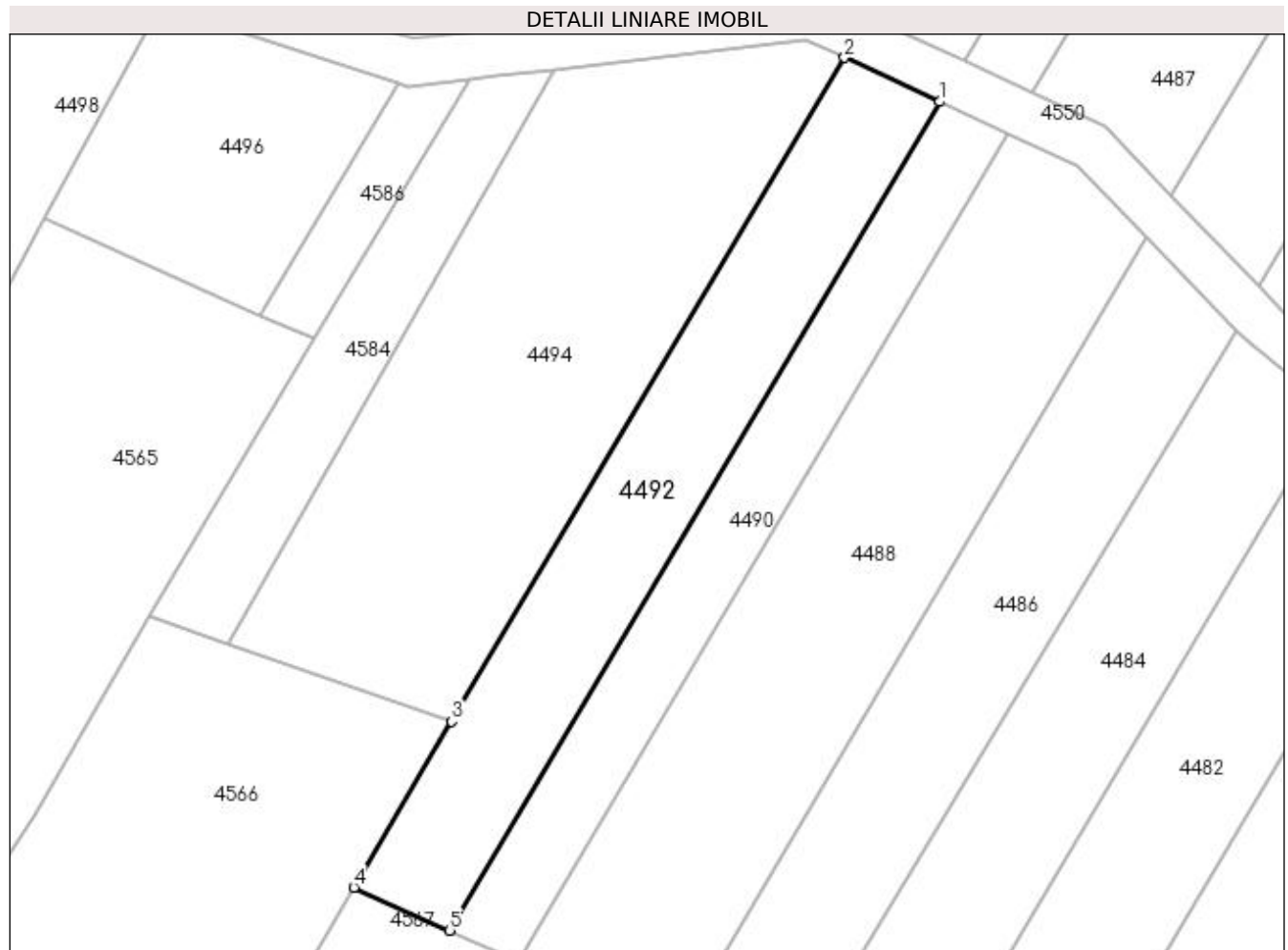
Inscrieri privind dezmembramintele dreptului de proprietate, drepturi reale de garanție și sarcini	Referințe
NU SUNT	

Anexa Nr. 1 La Partea I

Teren

Nr cadastral	Suprafața (mp)*	Observații / Referințe
	735	Imobil despartit de De 719/1. Diferenta de suprafata se regasese la ID 4491

* Suprafața este determinată în planul de proiecție Stereo 70.



Date referitoare la teren

Crt	Categorie folosință	Intra vilan	Suprafața (mp)	Tarla	Parcelă	Nr. topo	Observații / Referințe
1	arabil	DA	735	47	21	-	

Lungime Segmente

1) Valorile lungimilor segmentelor sunt obținute din proiecție în plan.

Punct început	X / Y	Punct sfârșit	X / Y	Lungime segment (** (m)
1	429.979,634 300.477,336	2	429.971,491 300.481,105	8.973
2	429.971,491 300.481,105	3	429.937,916 300.424,381	65.916
3	429.937,916 300.424,381	4	429.929,54 300.410,231	16.443
4	429.929,54 300.410,231	5	429.937,737 300.406,552	8.985
5	429.937,737 300.406,552	1	429.979,634 300.477,336	82.254

**** Lungimile segmentelor sunt determinate în planul de proiecție Stereo 70 și sunt rotunjite la 1 milimetru.**

***** Distanța dintre puncte este formată din segmente cumulate ce sunt mai mici decât valoarea 1 milimetru.**

**DATE DESPRE IMOBILUL NR. 4493**

Oficiul de Cadastru și Publicitate Imobiliară DOLJ
Biroul de Cadastru și Publicitate Imobiliară Craiova

A. Partea I. Descrierea imobilului

TEREN Extravilan

Adresa: Jud. Dolj, T47 P22

Nr. Crt	Nr cadastral Nr. topografic	Suprafața* (mp)	Observații / Referințe
A1	32116	4.966	Sector cadastral:31 Teren neimprejmuit; Imobil despartit de De 719/1. Diferenta de suprafata se regaseste la ID 4494

B. Partea II. Proprietari și acte

Inscrieri privitoare la dreptul de proprietate și alte drepturi reale		Referințe
176434 / 16/11/2017		
Act Notarial nr. CONTRACT DE VANZARE CUMPARARE 1720, din 16/11/2017 emis de Bazgu Mariana;		
B1	Intabulare, drept de PROPRIETATE, dobandit prin Conventie, cota actuala 1/1, cota initiala 1/1 1) DOBRESCU MIHAI 2) DOBRESCU MIHAELA-TANȚI	A1

C. Partea III. SARCINI .

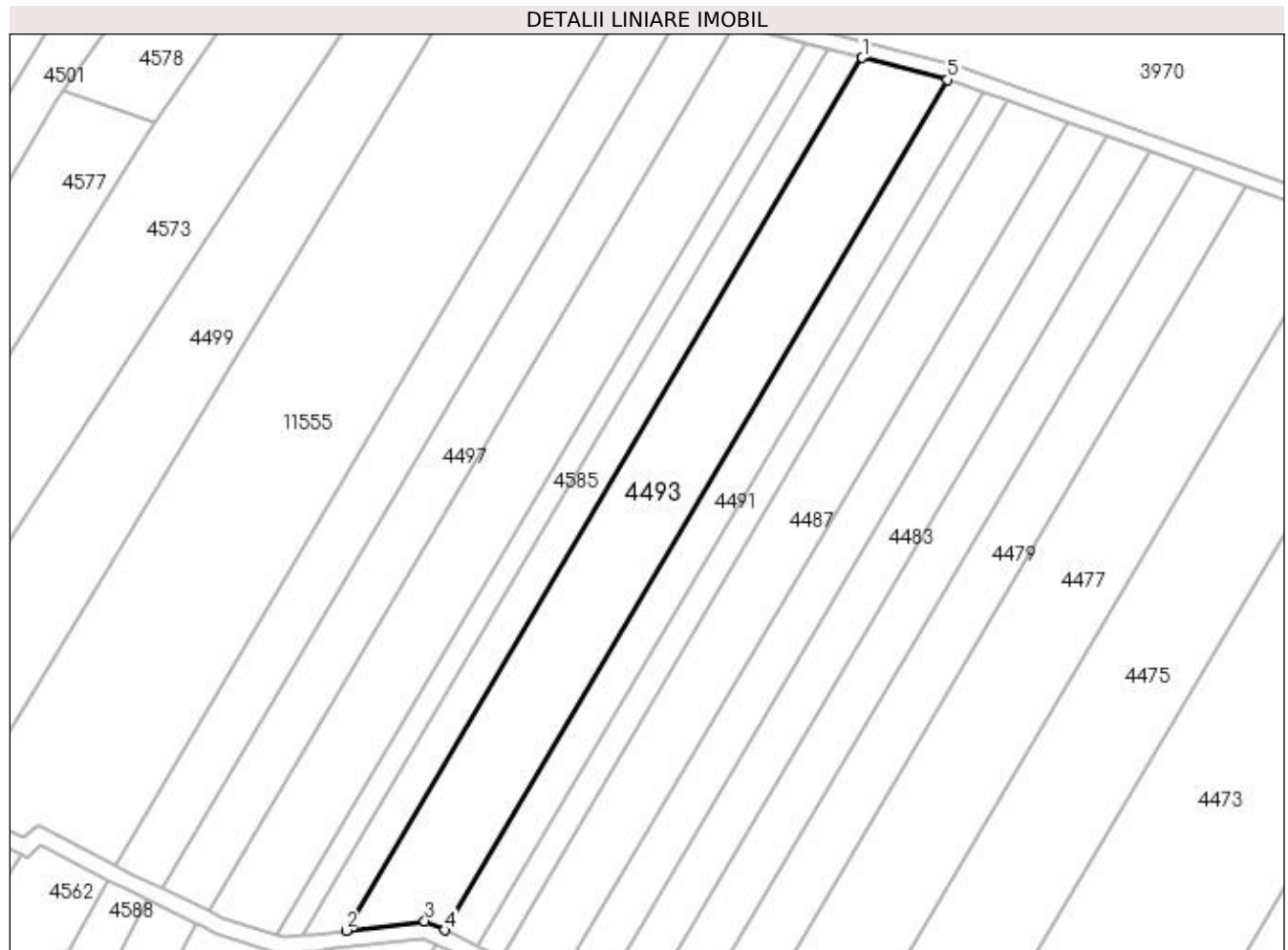
Inscrieri privind dezmembramintele dreptului de proprietate, drepturi reale de garanție și sarcini	Referințe
NU SUNT	

Anexa Nr. 1 La Partea I

Teren

Nr cadastral	Suprafața (mp)*	Observații / Referințe
32116	4.966	Imobil despartit de De 719/1. Diferenta de suprafata se regasese la ID 4494

* Suprafața este determinată în planul de proiecție Stereo 70.



Date referitoare la teren

Crt	Categorie folosință	Intra vilan	Suprafața (mp)	Tarla	Parcelă	Nr. topo	Observații / Referințe
1	arabil	NU	4.966	47	22	-	

Lungime Segmente

1) Valorile lungimilor segmentelor sunt obținute din proiecție în plan.

Punct început	X / Y	Punct sfârșit	X / Y	Lungime segment (** (m)
1	430.074,925 300.696,207	2	429.949,61 300.484,491	246.023
2	429.949,61 300.484,491	3	429.968,713 300.486,798	19.242
3	429.968,713 300.486,798	4	429.973,539 300.484,565	5.318
4	429.973,539 300.484,565	5	430.095,664 300.690,891	239.76
5	430.095,664 300.690,891	1	430.074,925 300.696,207	21.409

**** Lungimile segmentelor sunt determinate în planul de proiecție Stereo 70 și sunt rotunjite la 1 milimetru.**

***** Distanța dintre puncte este formată din segmente cumulate ce sunt mai mici decât valoarea 1 milimetru.**

**DATE DESPRE IMOBILUL NR. 4494**

Oficiul de Cadastru și Publicitate Imobiliară DOLJ
Biroul de Cadastru și Publicitate Imobiliară Craiova

A. Partea I. Descrierea imobilului

TEREN Intravilan

Adresa: Loc. Tartal, Jud. Dolj, T47 P22

Nr. Crt	Nr cadastral Nr. topografic	Suprafața* (mp)	Observații / Referințe
A1	32116	1.274	Sector cadastral:31 Teren neimprejmuit; Imobil despartit de De 719/1. Diferenta de suprafata se regaseste la ID 4493

B. Partea II. Proprietari și acte

Inscrieri privitoare la dreptul de proprietate și alte drepturi reale		Referințe
176434 / 16/11/2017		
Act Notarial nr. CONTRACT DE VANZARE CUMPARARE 1720, din 16/11/2017 emis de Bazgu Mariana;		
B1	Intabulare, drept de PROPRIETATE, dobandit prin Conventie, cota actuala 1/1, cota initiala 1/1 1) DOBRESU MIHAI 2) DOBRESU MIHAELA-TANȚI	A1

C. Partea III. SARCINI .

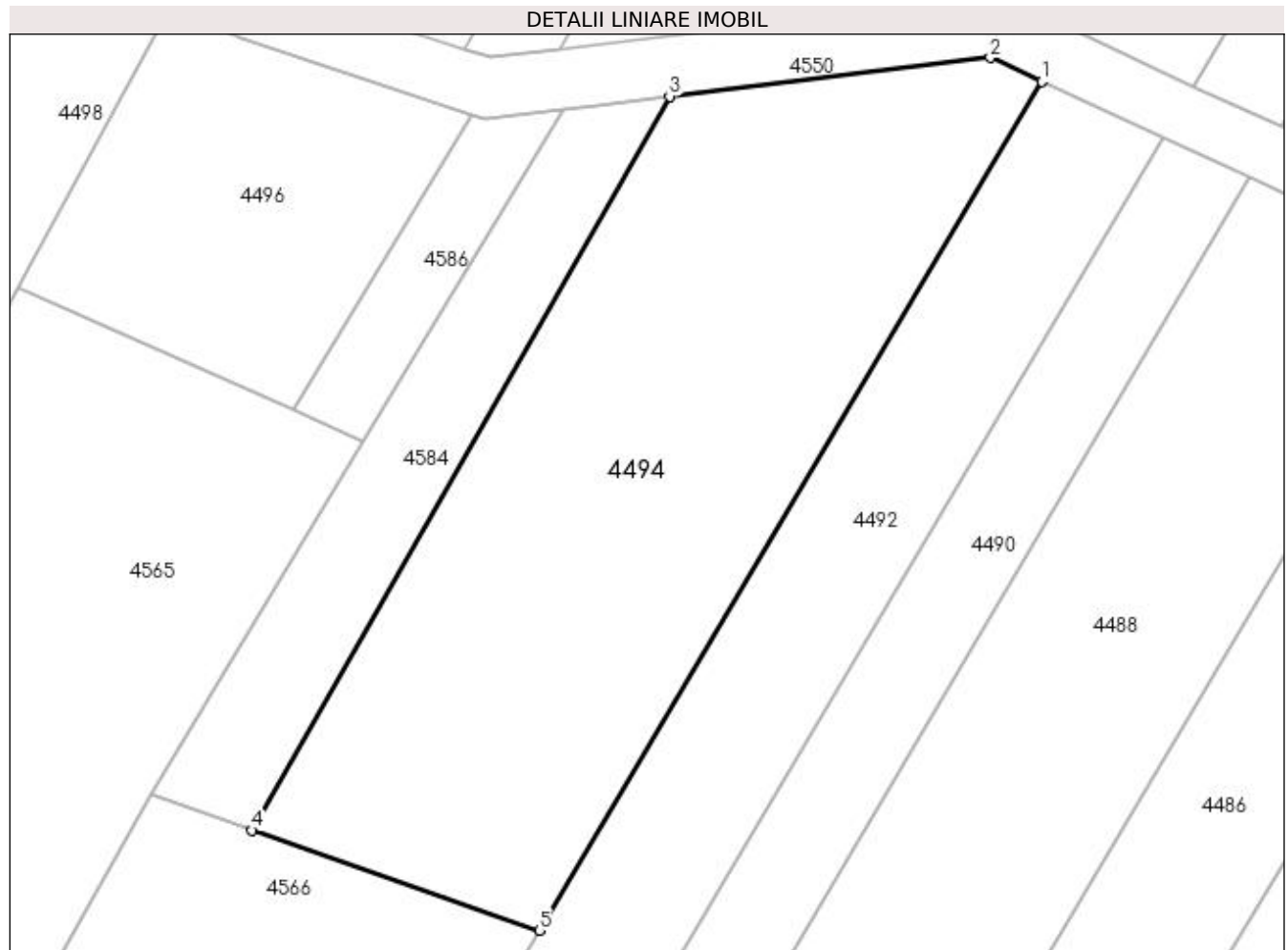
Inscrieri privind dezmembramintele dreptului de proprietate, drepturi reale de garanție și sarcini	Referințe
NU SUNT	

Anexa Nr. 1 La Partea I

Teren

Nr cadastral	Suprafața (mp)*	Observații / Referințe
32116	1.274	Imobil despartit de De 719/1. Diferenta de suprafata se regaseste la ID 4493

* Suprafața este determinată în planul de proiecție Stereo 70.



Date referitoare la teren

Crt	Categorie folosință	Intra vilan	Suprafața (mp)	Tarla	Parcelă	Nr. topo	Observații / Referințe
1	arabil	DA	1.274	47	22	-	

Lungime Segmente

1) Valorile lungimilor segmentelor sunt obținute din proiecție în plan.

Punct început	X / Y	Punct sfârșit	X / Y	Lungime segment (** (m)
1	429.971,491 300.481,105	2	429.968,065 300.482,691	3.775
2	429.968,065 300.482,691	3	429.946,619 300.480,101	21.602
3	429.946,619 300.480,101	4	429.918,711 300.431,079	56.409
4	429.918,711 300.431,079	5	429.937,916 300.424,381	20.339
5	429.937,916 300.424,381	1	429.971,491 300.481,105	65.916

**** Lungimile segmentelor sunt determinate în planul de proiecție Stereo 70 și sunt rotunjite la 1 milimetru.**

***** Distanța dintre puncte este formată din segmente cumulate ce sunt mai mici decât valoarea 1 milimetru.**

**DATE DESPRE IMOBILUL NR. 4495**

Oficiul de Cadastru și Publicitate Imobiliară DOLJ
Biroul de Cadastru și Publicitate Imobiliară Craiova

A. Partea I. Descrierea imobilului

TEREN Extravilan

Adresa: Jud. Dolj, T47 P23

Nr. Crt	Nr cadastral Nr. topografic	Suprafața* (mp)	Observații / Referințe
A1		4.308	Sector cadastral:31 Teren neimprejmuit; Imobil despartit de De 719/1. Diferenta de suprafata se regaseste la ID 4496

B. Partea II. Proprietari și acte

Inscrieri privitoare la dreptul de proprietate și alte drepturi reale		Referințe
/		
Act Administrativ nr. TDP 67-59434, din 29/07/1993 emis de CJSDPAT DOLJ;		
B1	Intabulare, drept de PROPRIETATE, dobandit prin Reconstituire, cota actuala 1/1, cota initiala 1/1 1) DOBRE MARIA , LIPSA CNP	A1

C. Partea III. SARCINI .

Inscrieri privind dezmembramintele dreptului de proprietate, drepturi reale de garanție și sarcini	Referințe
NU SUNT	

Anexa Nr. 1 La Partea I

Teren

Nr cadastral	Suprafața (mp)*	Observații / Referințe
	4.308	Imobil despartit de De 719/1. Diferenta de suprafata se regasese la ID 4496

* Suprafața este determinată în planul de proiecție Stereo 70.



Date referitoare la teren

Crt	Categorie folosință	Intra vilan	Suprafața (mp)	Tarla	Parcelă	Nr. topo	Observații / Referințe
1	arabil	NU	4.308	47	23	-	

Lungime Segmente

1) Valorile lungimilor segmentelor sunt obținute din proiecție în plan.

Punct început	X / Y	Punct sfârșit	X / Y	Lungime segment (** (m)
1	430.043,725 300.704,205	2	429.916,425 300.489,136	249.92
2	429.916,425 300.489,136	3	429.919,46 300.487,678	3.367
3	429.919,46 300.487,678	4	429.932,905 300.483,273	14.148
4	429.932,905 300.483,273	5	430.061,047 300.699,765	251.573
5	430.061,047 300.699,765	1	430.043,725 300.704,205	17.882

**** Lungimile segmentelor sunt determinate în planul de proiecție Stereo 70 și sunt rotunjite la 1 milimetru.**

***** Distanța dintre puncte este formată din segmente cumulate ce sunt mai mici decât valoarea 1 milimetru.**

**DATE DESPRE IMOBILUL NR. 4496**

Oficiul de Cadastru și Publicitate Imobiliară DOLJ
Biroul de Cadastru și Publicitate Imobiliară Craiova

A. Partea I. Descrierea imobilului

TEREN Intravilan

Adresa: Loc. Tartal, Jud. Dolj, T47 P23

Nr. Crt	Nr cadastral Nr. topografic	Suprafața* (mp)	Observații / Referințe
A1		452	Sector cadastral:31 Teren neimprejmuit; Imobil despartit de De 719/1. Diferenta de suprafata se regaseste la ID 4495

B. Partea II. Proprietari și acte

Inscrieri privitoare la dreptul de proprietate și alte drepturi reale		Referințe
/		
Act Administrativ nr. TDP 67-59434, din 29/07/1993 emis de CJSDPAT DOLJ;		
B1	Intabulare, drept de PROPRIETATE, dobandit prin Reconstituire, cota actuala 1/1, cota initiala 1/1 1) DOBRE MARIA , LIPSA CNP	A1

C. Partea III. SARCINI .

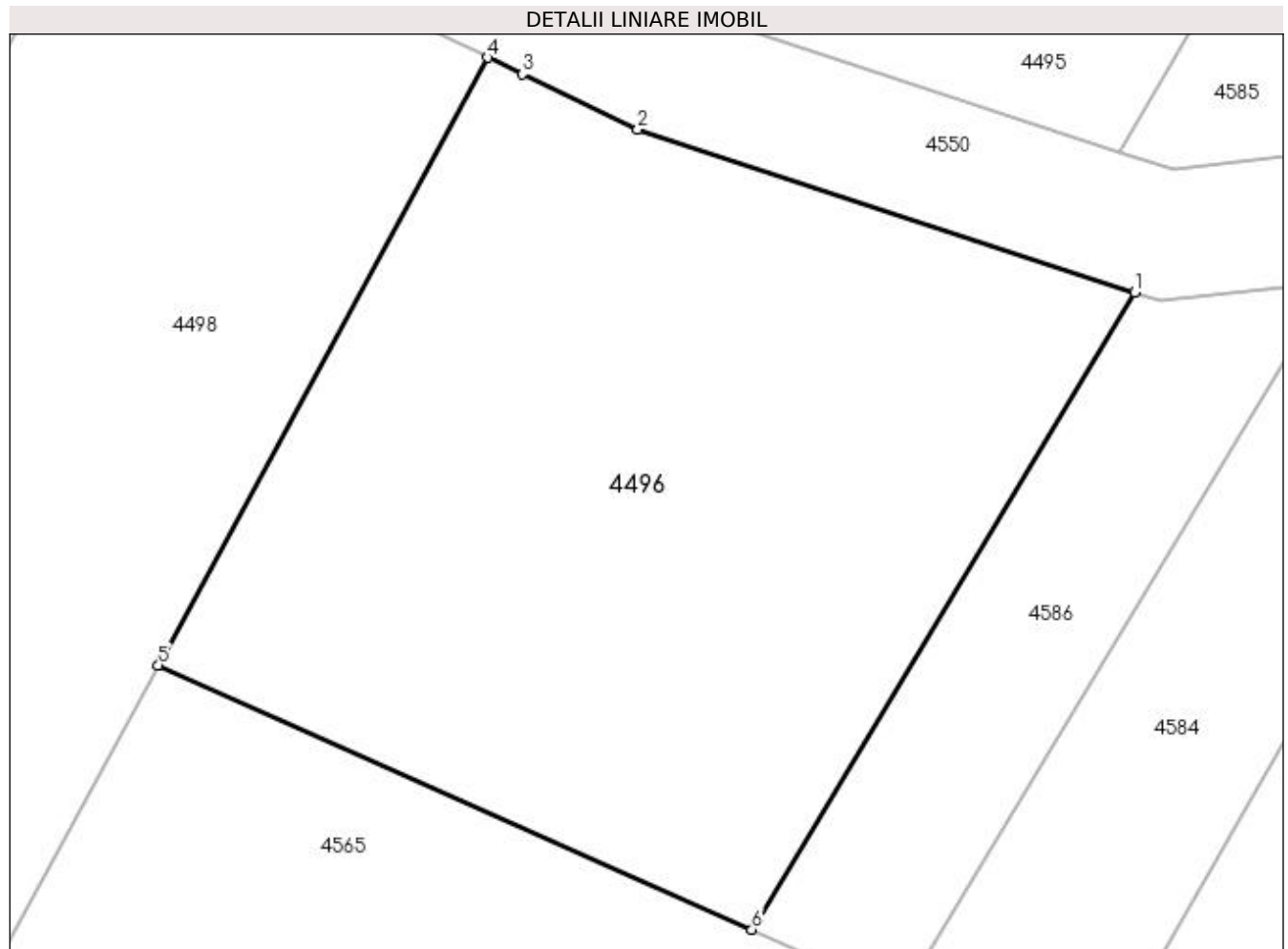
Inscrieri privind dezmembramintele dreptului de proprietate, drepturi reale de garanție și sarcini	Referințe
NU SUNT	

Anexa Nr. 1 La Partea I

Teren

Nr cadastral	Suprafața (mp)*	Observații / Referințe
	452	Imobil despartit de De 719/1. Diferenta de suprafata se regasese la ID 4495

* Suprafața este determinată în planul de proiecție Stereo 70.



Date referitoare la teren

Crt	Categorie folosință	Intravilan	Suprafața (mp)	Tarla	Parcelă	Nr. topo	Observații / Referințe
1	arabil	DA	452	47	23	-	

Lungime Segmente

1) Valorile lungimilor segmentelor sunt obținute din proiecție în plan.

Punct început	X / Y	Punct sfârșit	X / Y	Lungime segment (** (m)
1	429.933,387 300.478,905	2	429.917,965 300.483,958	16.229
2	429.917,965 300.483,958	3	429.914,38 300.485,681	3.978
3	429.914,38 300.485,681	4	429.913,314 300.486,193	1.183
4	429.913,314 300.486,193	5	429.903,078 300.467,332	21.46
5	429.903,078 300.467,332	6	429.921,508 300.459,13	20.173

Punct început	X / Y	Punct sfârşit	X / Y	Lungime segment (** (m)
6	429.921,508 300.459,13	1	429.933,387 300.478,905	23.069

** Lungimile segmentelor sunt determinate în planul de proiecţie Stereo 70 şi sunt rotunjite la 1 milimetru.

*** Distanţa dintre puncte este formată din segmente cumulate ce sunt mai mici decât valoarea 1 milimetru.

**DATE DESPRE IMOBILUL NR. 4497**

Oficiul de Cadastru și Publicitate Imobiliară DOLJ
Biroul de Cadastru și Publicitate Imobiliară Craiova

A. Partea I. Descrierea imobilului

TEREN Extravilan

Adresa: Jud. Dolj, T47 P24

Nr. Crt	Nr cadastral Nr. topografic	Suprafața* (mp)	Observații / Referințe
A1		3.127	Sector cadastral:31 Teren neimprejmuit; Imobil despartit de De 719/1. Diferenta de suprafata se regaseste la ID 4498

B. Partea II. Proprietari și acte

Inscrieri privitoare la dreptul de proprietate și alte drepturi reale		Referințe
/		
Act Administrativ nr. TDP 67-59434, din 29/07/1993 emis de CJSDPAT DOLJ;		
B1	Intabulare, drept de PROPRIETATE, dobandit prin Reconstituire, cota actuala 1/1, cota initiala 1/1 1) DOBRE MARIA , LIPSA CNP	A1

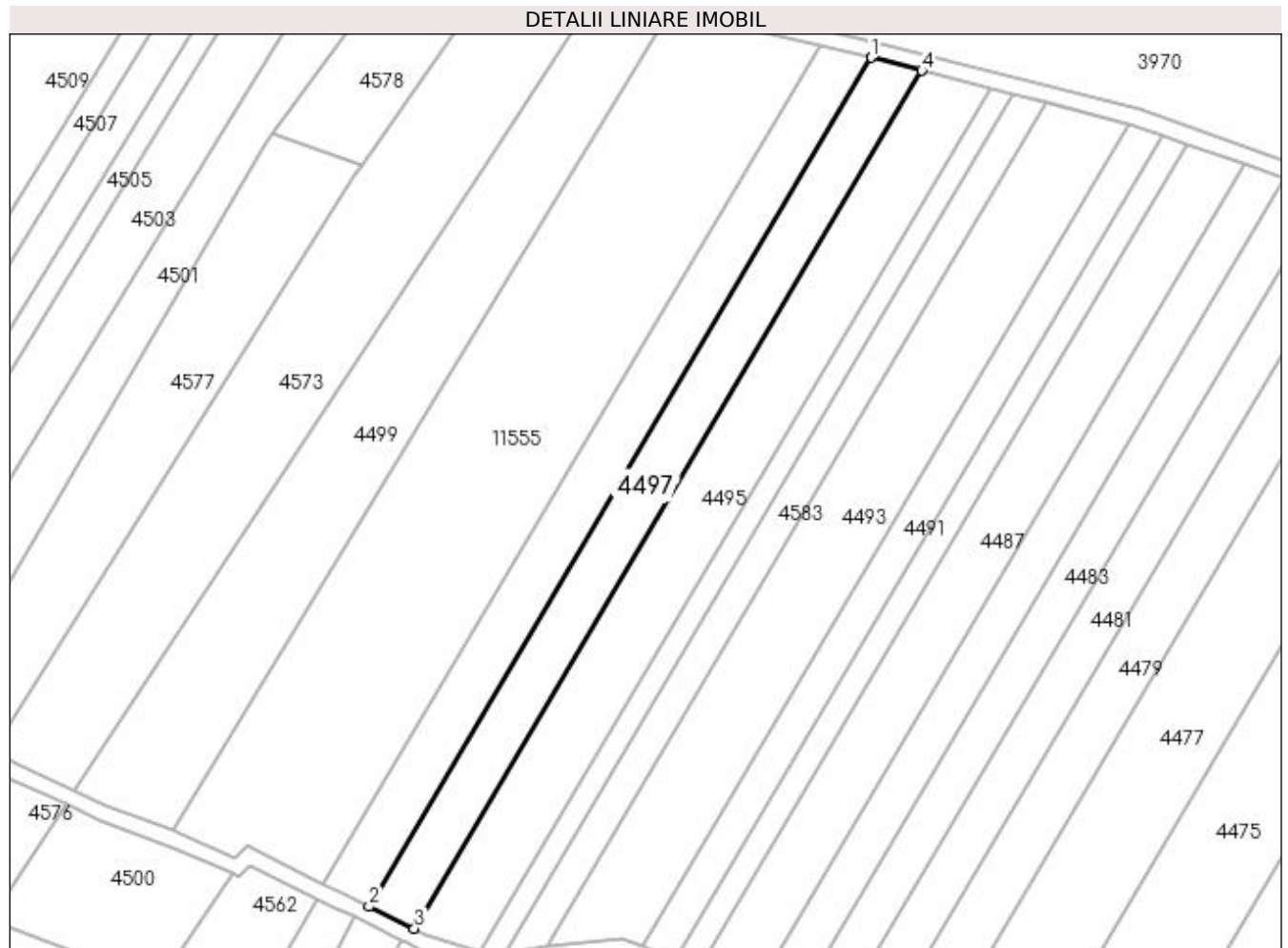
C. Partea III. SARCINI .

Inscrieri privind dezmembramintele dreptului de proprietate, drepturi reale de garanție și sarcini	Referințe
NU SUNT	

Anexa Nr. 1 La Partea I**Teren**

Nr cadastral	Suprafața (mp)*	Observații / Referințe
	3.127	Imobil despartit de De 719/1. Diferenta de suprafata se regasese la ID 4498

* Suprafața este determinată în planul de proiecție Stereo 70.

**Date referitoare la teren**

Crt	Categorie folosință	Intra vilan	Suprafața (mp)	Tarla	Parcelă	Nr. topo	Observații / Referințe
1	arabil	NU	3.127	47	24	-	

Lungime Segmente

1) Valorile lungimilor segmentelor sunt obținute din proiecție în plan.

Punct început	X / Y	Punct sfârșit	X / Y	Lungime segment (** (m)
1	430.031,038 300.707,458	2	429.905,049 300.494,604	247.346
2	429.905,049 300.494,604	3	429.916,425 300.489,136	12.622
3	429.916,425 300.489,136	4	430.043,725 300.704,205	249.92
4	430.043,725 300.704,205	1	430.031,038 300.707,458	13.097

**** Lungimile segmentelor sunt determinate în planul de proiecție Stereo 70 și sunt rotunjite la 1 milimetru.**

***** Distanța dintre puncte este formată din segmente cumulate ce sunt mai mici decât valoarea 1 milimetru.**

**DATE DESPRE IMOBILUL NR. 4498**

Oficiul de Cadastru și Publicitate Imobiliară DOLJ
Biroul de Cadastru și Publicitate Imobiliară Craiova

A. Partea I. Descrierea imobilului

TEREN Intravilan

Adresa: Loc. Tartal, Jud. Dolj, T47 P24

Nr. Crt	Nr cadastral Nr. topografic	Suprafața* (mp)	Observații / Referințe
A1		799	Sector cadastral:31 Teren neimprejmuit; Imobil despartit de De 719/1. Diferenta de suprafata se regaseste la ID 4497

B. Partea II. Proprietari și acte

Inscrieri privitoare la dreptul de proprietate și alte drepturi reale		Referințe
/		
Act Administrativ nr. TDP 67-59434, din 29/07/1993 emis de CJSDPAT DOLJ;		
B1	Intabulare, drept de PROPRIETATE, dobandit prin Reconstituire, cota actuala 1/1, cota initiala 1/1 1) DOBRE MARIA , LIPSA CNP	A1

C. Partea III. SARCINI .

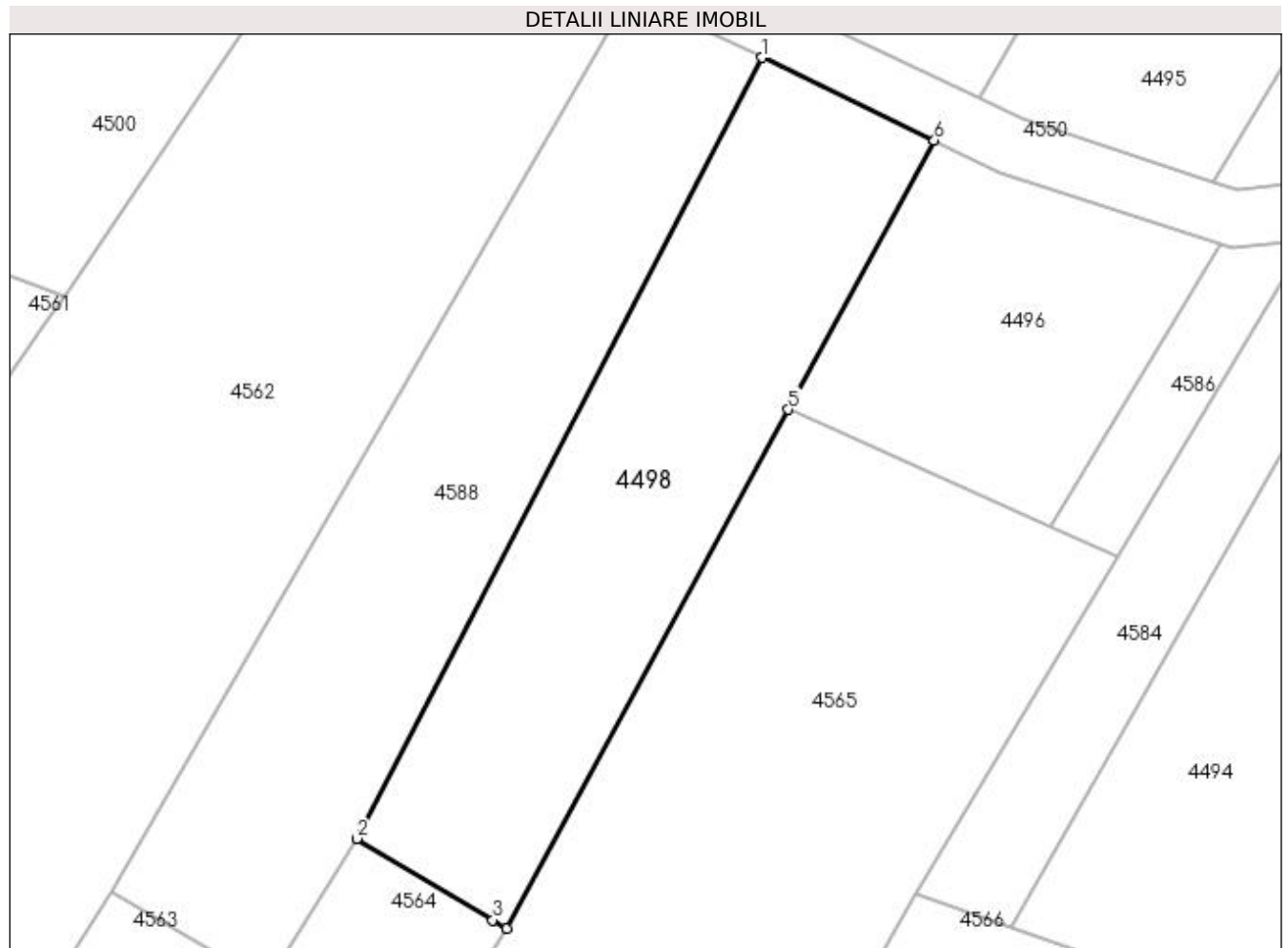
Inscrieri privind dezmembramintele dreptului de proprietate, drepturi reale de garanție și sarcini	Referințe
NU SUNT	

Anexa Nr. 1 La Partea I

Teren

Nr cadastral	Suprafața (mp)*	Observații / Referințe
	799	Imobil despartit de De 719/1. Diferenta de suprafata se regasese la ID 4497

* Suprafața este determinată în planul de proiecție Stereo 70.



Date referitoare la teren

Crt	Categorie folosință	Intra vilan	Suprafața (mp)	Tarla	Parcelă	Nr. topo	Observații / Referințe
1	arabil	DA	799	47	24	-	

Lungime Segmente

1) Valorile lungimilor segmentelor sunt obținute din proiecție în plan.

Punct început	X / Y	Punct sfârșit	X / Y	Lungime segment (** (m)
1	429.901,236 300.491,999	2	429.872,798 300.437,257	61.688
2	429.872,798 300.437,257	3	429.882,341 300.431,552	11.118
3	429.882,341 300.431,552	4	429.883,338 300.430,955	1.162
4	429.883,338 300.430,955	5	429.903,078 300.467,332	41.388
5	429.903,078 300.467,332	6	429.913,314 300.486,193	21.46

Punct început	X / Y	Punct sfârșit	X / Y	Lungime segment (** (m)
6	429.913,314 300.486,193	1	429.901,236 300.491,999	13.401

** Lungimile segmentelor sunt determinate în planul de proiecție Stereo 70 și sunt rotunjite la 1 milimetru.

*** Distanța dintre puncte este formată din segmente cumulate ce sunt mai mici decât valoarea 1 milimetru.

**DATE DESPRE IMOBILUL NR. 4499**

Oficiul de Cadastru și Publicitate Imobiliară DOLJ
Biroul de Cadastru și Publicitate Imobiliară Craiova

A. Partea I. Descrierea imobilului

TEREN Extravilan

Adresa: Jud. Dolj, T47 P24/2

Nr. Crt	Nr cadastral Nr. topografic	Suprafața* (mp)	Observații / Referințe
A1		5.279	Sector cadastral:31 Teren neimprejmuit;

B. Partea II. Proprietari și acte

Inscrieri privitoare la dreptul de proprietate și alte drepturi reale		Referințe
/		
Act Normativ nr. LEGEA 7, din 13/03/1996 emis de PARLAMENTUL ROMÂNIEI (art. 13 alin. 14);		
B1	Intabulare, drept de PROPRIETATE, dobandit prin Lege, cota actuala 1/1, cota initiala 1/1	A1
1) COMUNA TESLUI-Rezerva comisiei locale de fond funciar, CIF:4553330		

C. Partea III. SARCINI .

Inscrieri privind dezmembramintele dreptului de proprietate, drepturi reale de garanție și sarcini	Referințe
NU SUNT	

Anexa Nr. 1 La Partea I

Teren

Nr cadastral	Suprafața (mp)*	Observații / Referințe
	5.279	

* Suprafața este determinată în planul de proiecție Stereo 70.



Date referitoare la teren

Crt	Categorie folosință	Intra vilan	Suprafața (mp)	Tarla	Parcelă	Nr. topo	Observații / Referințe
1	arabil	NU	5.279	47	24/2	-	

Lungime Segmente

1) Valorile lungimilor segmentelor sunt obținute din proiecție în plan.

Punct început	X / Y	Punct sfârșit	X / Y	Lungime segment (** (m)
1	429.980,655 300.719,266	2	429.962,448 300.723,529	18.699
2	429.962,448 300.723,529	3	429.957,889 300.716,586	8.306
3	429.957,889 300.716,586	4	429.932,264 300.677,564	46.684
4	429.932,264 300.677,564	5	429.831,224 300.523,701	184.073
5	429.831,224 300.523,701	6	429.839,243 300.520,039	8.816

Punct început	X / Y	Punct sfârșit	X / Y	Lungime segment (** (m)
6	429.839,243 300.520,039	7	429.856,032 300.513,672	17.956
7	429.856,032 300.513,672	1	429.980,655 300.719,266	240.416

** Lungimile segmentelor sunt determinate în planul de proiecție Stereo 70 și sunt rotunjite la 1 milimetru.

*** Distanța dintre puncte este formată din segmente cumulate ce sunt mai mici decât valoarea 1 milimetru.

**DATE DESPRE IMOBILUL NR. 4500**

Oficiul de Cadastru și Publicitate Imobiliară DOLJ
Biroul de Cadastru și Publicitate Imobiliară Craiova

A. Partea I. Descrierea imobilului

TEREN Intravilan

Adresa: Loc. Tartal, Jud. Dolj, T47 P24/3

Nr. Crt	Nr cadastral Nr. topografic	Suprafața* (mp)	Observații / Referințe
A1		1.511	Sector cadastral:31 Teren neimprejmuit;

B. Partea II. Proprietari și acte

Inscrieri privitoare la dreptul de proprietate și alte drepturi reale		Referințe
/		
Act Normativ nr. LEGEA 7, din 13/03/1996 emis de PARLAMENTUL ROMÂNIEI (art. 13 alin. 15);		
B1	Inscrierea provizorie, drept de PROPRIETATE, dobandit prin Lege, cota actuala 1/1, cota initiala 1/1 1) NEIDENTIFICAT NEIDENTIFICAT, CIF:0000000000000	A1

C. Partea III. SARCINI .

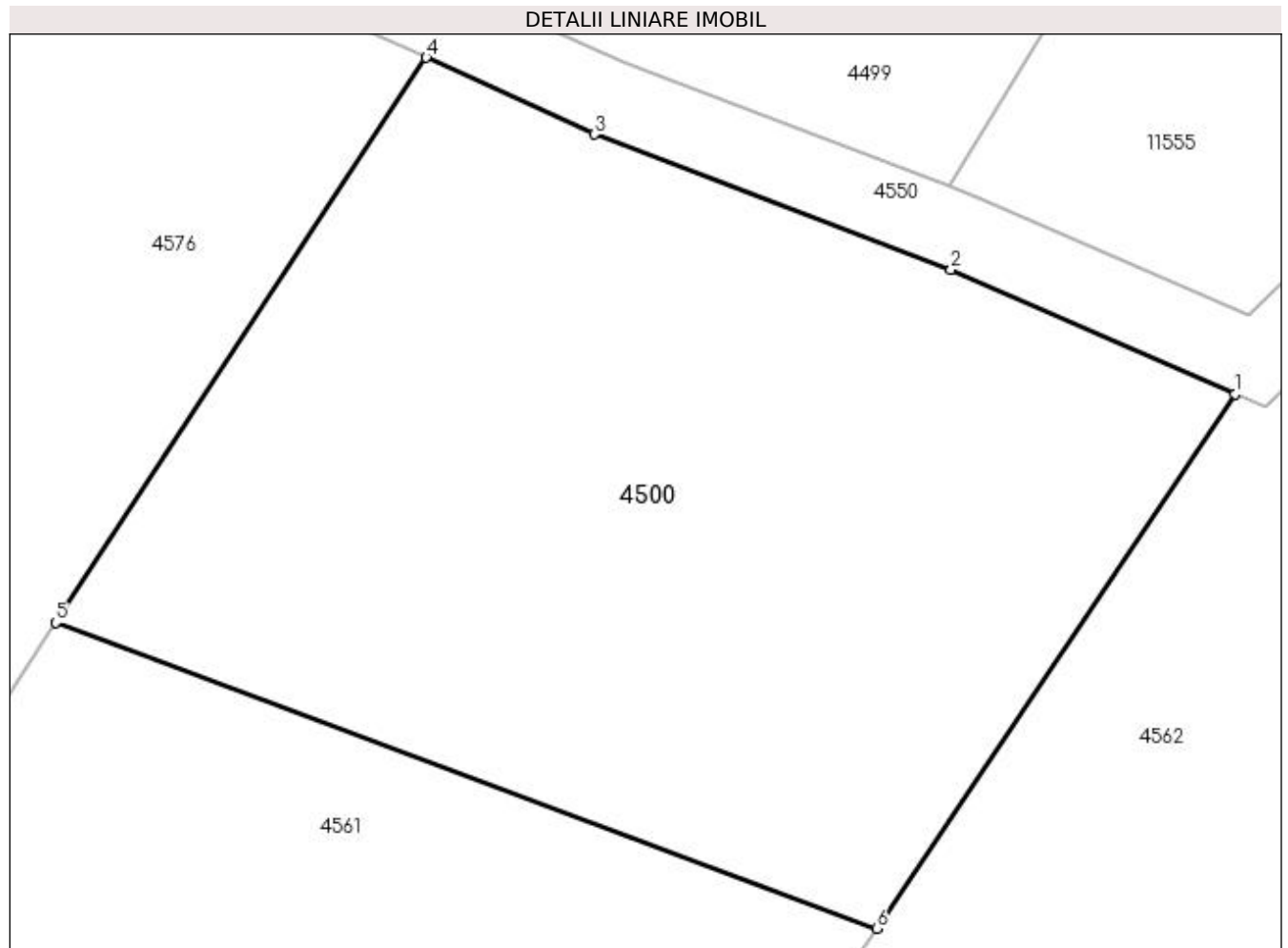
Inscrieri privind dezmembramintele dreptului de proprietate, drepturi reale de garanție și sarcini	Referințe
NU SUNT	

Anexa Nr. 1 La Partea I

Teren

Nr cadastral	Suprafața (mp)*	Observații / Referințe
	1.511	

* Suprafața este determinată în planul de proiecție Stereo 70.



Date referitoare la teren

Crt	Categorie folosință	Intravilan	Suprafața (mp)	Tarla	Parcelă	Nr. topo	Observații / Referințe
1	arabil	DA	1.511	47	24/3	-	

Lungime Segmente

1) Valorile lungimilor segmentelor sunt obținute din proiecție în plan.

Punct început	X / Y	Punct sfârșit	X / Y	Lungime segment (** (m)
1	429.870,854 300.502,942	2	429.856,152 300.509,349	16.037
2	429.856,152 300.509,349	3	429.837,701 300.516,345	19.733
3	429.837,701 300.516,345	4	429.829,003 300.520,319	9.563
4	429.829,003 300.520,319	5	429.809,829 300.491,12	34.932
5	429.809,829 300.491,12	6	429.852,295 300.475,309	45.314

Punct început	X / Y	Punct sfârșit	X / Y	Lungime segment (** (m)
6	429.852,295 300.475,309	1	429.870,854 300.502,942	33.287

** Lungimile segmentelor sunt determinate în planul de proiecție Stereo 70 și sunt rotunjite la 1 milimetru.

*** Distanța dintre puncte este formată din segmente cumulate ce sunt mai mici decât valoarea 1 milimetru.

**DATE DESPRE IMOBILUL NR. 4501**

Oficiul de Cadastru și Publicitate Imobiliară DOLJ
Biroul de Cadastru și Publicitate Imobiliară Craiova

A. Partea I. Descrierea imobilului

TEREN Necunoscut

Adresa: Loc. Tartal, Jud. Dolj, T47 P37

Nr. Crt	Nr cadastral Nr. topografic	Suprafața* (mp)	Observații / Referințe
A1		2.775	Sector cadastral:31 Teren neimprejmuit; Imobil despartit de De 719/1. Diferenta de suprafata se regasese la ID 4502; Conform PUG aprobat prin HCL 28/2015, suprafata intravilan = 1247mp, suprafata extravilan = 1528mp.

B. Partea II. Proprietari și acte

Inscrieri privitoare la dreptul de proprietate și alte drepturi reale	Referințe
/	
Act Administrativ nr. TDP 197-9566, din 08/11/1993 emis de CJSDPAT DOLJ;	
B1	A1
Intabulare, drept de PROPRIETATE, dobandit prin Reconstituire, cota actuala 1/1, cota initiala 1/1	
1) PÎRVU ION, LIPSA CNP	
2) PÎRVU CONSTANTIN, LIPSA CNP	

C. Partea III. SARCINI .

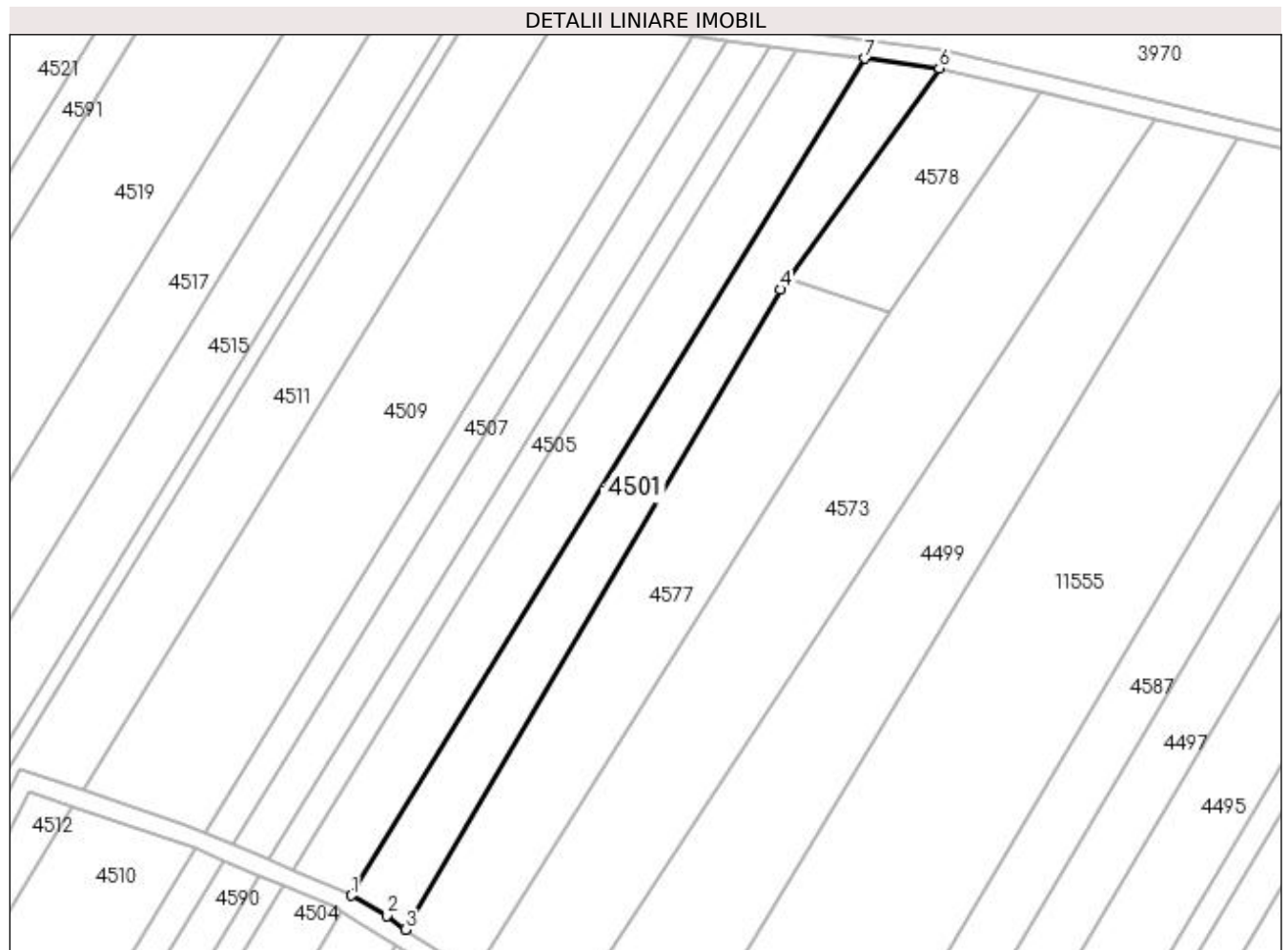
Inscrieri privind dezmembramintele dreptului de proprietate, drepturi reale de garanție și sarcini	Referințe
NU SUNT	

Anexa Nr. 1 La Partea I

Teren

Nr cadastral	Suprafața (mp)*	Observații / Referințe
	2.775	Imobil despartit de De 719/1. Diferența de suprafața se regăsește la ID 4502; Conform PUG aprobat prin HCL 28/2015, suprafața intravilan = 1247mp, suprafața extravilan = 1528mp.

* Suprafața este determinată în planul de proiecție Stereo 70.



Date referitoare la teren

Crt	Categorie folosință	Intravilan	Suprafața (mp)	Tarla	Parcelă	Nr. topo	Observații / Referințe
1	arabil	DA	1.247	47	37	-	
2	arabil	NU	1.528	47	37	-	

Lungime Segmente

1) Valorile lungimilor segmentelor sunt obținute din proiecție în plan.

Punct început	X / Y	Punct sfârșit	X / Y	Lungime segment (** (m)
1	429.783,629 300.551,008	2	429.791,507 300.546,598	9.028
2	429.791,507 300.546,598	3	429.795,596 300.543,478	5.143
3	429.795,596 300.543,478	4	429.878,923 300.685,675	164.813
4	429.878,923 300.685,675	5	429.880,78 300.688,251	3.176

Punct început	X / Y	Punct sfârșit	X / Y	Lungime segment (** (m)
5	429.880,78 300.688,251	6	429.914,33 300.734,787	57.369
6	429.914,33 300.734,787	7	429.897,836 300.736,965	16.637
7	429.897,836 300.736,965	1	429.783,629 300.551,008	218.228

** Lungimile segmentelor sunt determinate în planul de proiecție Stereo 70 și sunt rotunjite la 1 milimetru.

*** Distanța dintre puncte este formată din segmente cumulate ce sunt mai mici decât valoarea 1 milimetru.

**DATE DESPRE IMOBILUL NR. 4502**

Oficiul de Cadastru și Publicitate Imobiliară DOLJ
Biroul de Cadastru și Publicitate Imobiliară Craiova

A. Partea I. Descrierea imobilului

TEREN Intravilan

Adresa: Loc. Tartal, Jud. Dolj, T47 P37

Nr. Crt	Nr cadastral Nr. topografic	Suprafața* (mp)	Observații / Referințe
A1		1.524	Sector cadastral:31 Teren neimprejmuit; Imobil despartit de De 719/1. Diferenta de suprafata se regaseste la ID 4501

B. Partea II. Proprietari și acte

Inscrieri privitoare la dreptul de proprietate și alte drepturi reale		Referințe
/		
Act Administrativ nr. TDP 197-9566, din 08/11/1993 emis de CJSDPAT DOLJ;		
B1	Intabulare, drept de PROPRIETATE, dobandit prin Reconstituire, cota actuala 1/1, cota initiala 1/1 1) PÎRVU ION, LIPSA CNP 2) PÎRVU CONSTANTIN, LIPSA CNP	A1

C. Partea III. SARCINI .

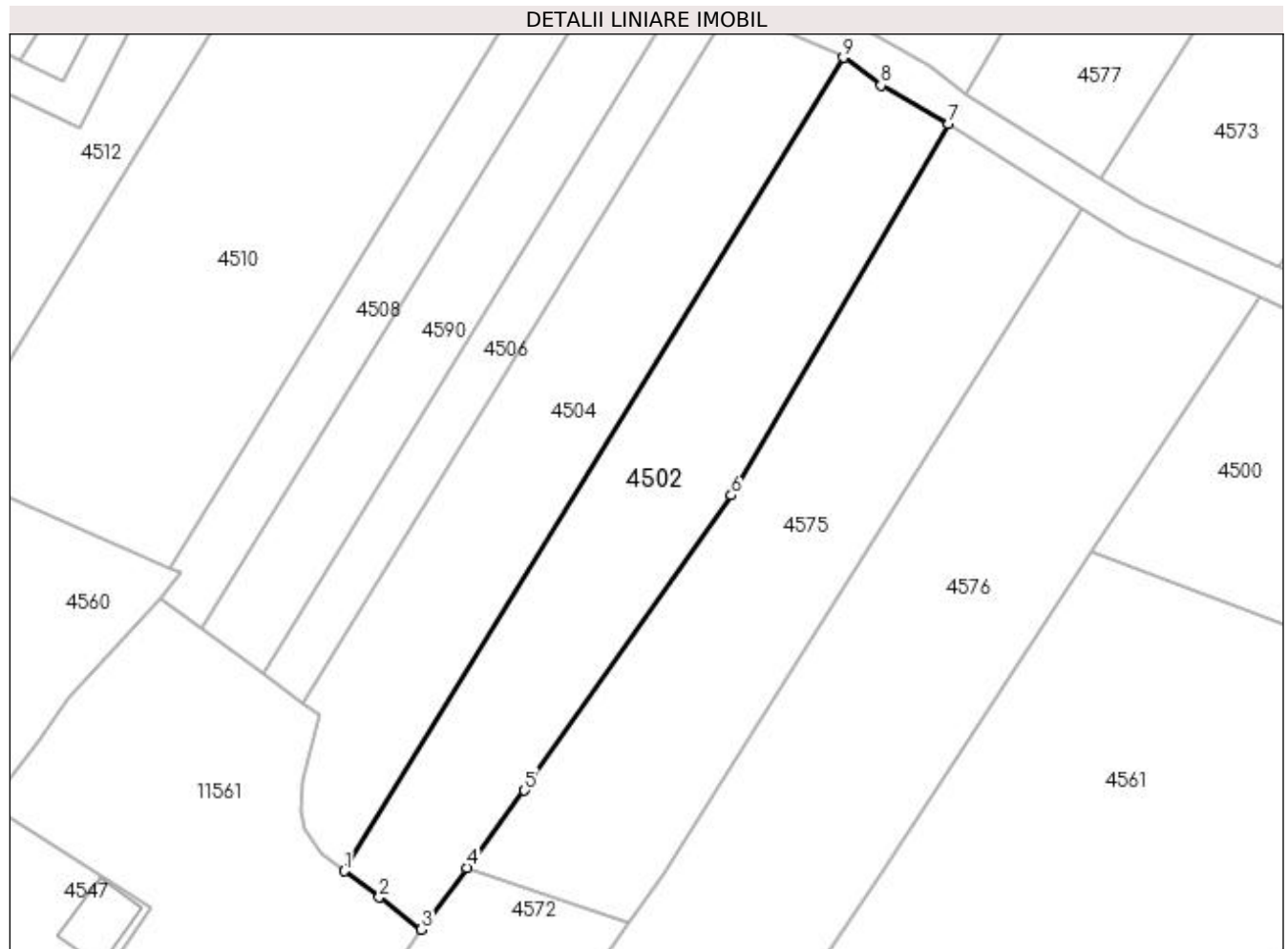
Inscrieri privind dezmembramintele dreptului de proprietate, drepturi reale de garanție și sarcini	Referințe
NU SUNT	

Anexa Nr. 1 La Partea I

Teren

Nr cadastral	Suprafața (mp)*	Observații / Referințe
	1.524	Imobil despartit de De 719/1. Diferenta de suprafata se regasese la ID 4501

* Suprafața este determinată în planul de proiecție Stereo 70.



Date referitoare la teren

Crt	Categorie folosință	Intravilan	Suprafața (mp)	Tarla	Parcelă	Nr. topo	Observații / Referințe
1	arabil	DA	1.524	47	37	-	

Lungime Segmente

1) Valorile lungimilor segmentelor sunt obținute din proiecție în plan.

Punct început	X / Y	Punct sfârșit	X / Y	Lungime segment (** (m)
1	429.724,512 300.454,751	2	429.728,535 300.451,743	5.023
2	429.728,535 300.451,743	3	429.733,342 300.448,067	6.051
3	429.733,342 300.448,067	4	429.738,57 300.455,123	8.782
4	429.738,57 300.455,123	5	429.745,106 300.463,943	10.978
5	429.745,106 300.463,943	6	429.768,738 300.497,643	41.16

Punct început	X / Y	Punct sfârșit	X / Y	Lungime segment (** (m)
6	429.768,738 300.497,643	7	429.793,573 300.540,025	49.122
7	429.793,573 300.540,025	8	429.785,85 300.544,407	8.88
8	429.785,85 300.544,407	9	429.781,535 300.547,599	5.367
9	429.781,535 300.547,599	1	429.724,512 300.454,751	108.96

** Lungimile segmentelor sunt determinate în planul de proiecție Stereo 70 și sunt rotunjite la 1 milimetru.

*** Distanța dintre puncte este formată din segmente cumulate ce sunt mai mici decât valoarea 1 milimetru.

**DATE DESPRE IMOBILUL NR. 4503**

Oficiul de Cadastru și Publicitate Imobiliară DOLJ
Biroul de Cadastru și Publicitate Imobiliară Craiova

A. Partea I. Descrierea imobilului

TEREN Necunoscut

Adresa: Loc. Tartal, Jud. Dolj, T47 P28

Nr. Crt	Nr cadastral Nr. topografic	Suprafața* (mp)	Observații / Referințe
A1		3.039	Sector cadastral:31 Teren neimprejmuit; Imobil despartit de De 719/1. Diferenta de suprafata se regasese la ID 4504; Conform PUG aprobat prin HCL 28/2015, suprafata intravilan = 1335mp, suprafata extravilan = 1704mp.

B. Partea II. Proprietari și acte

Inscrieri privitoare la dreptul de proprietate și alte drepturi reale		Referințe
/		
Act Administrativ nr. TDP 132-9566, din 04/10/1993 emis de CJSDPAT DOLJ;		
B1	Intabulare, drept de PROPRIETATE, dobandit prin Reconstituire, cota actuala 1/1, cota initiala 1/1 1) ZAMFIRESCU MARIN, LIPSA CNP	A1

C. Partea III. SARCINI .

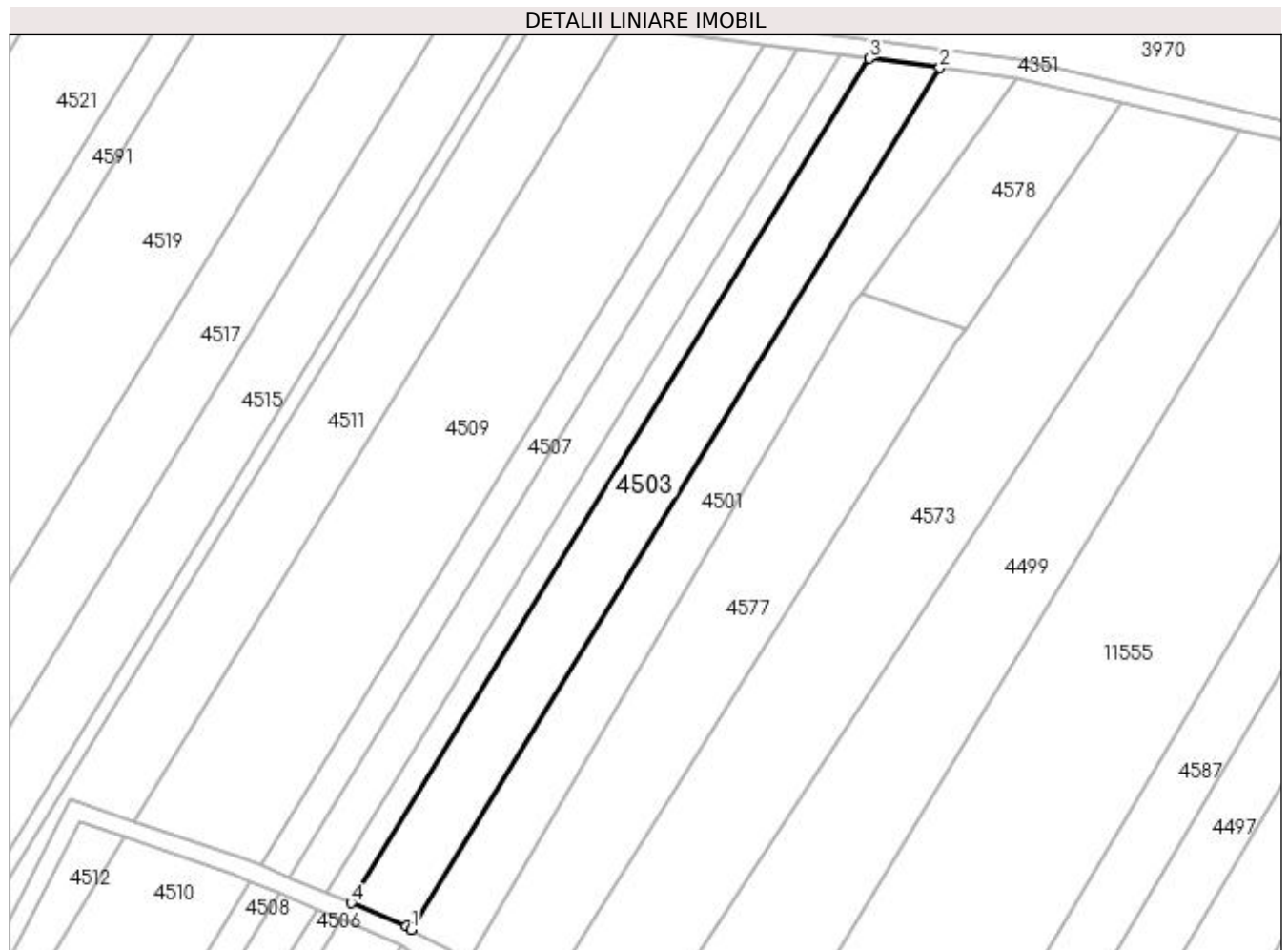
Inscrieri privind dezmembramintele dreptului de proprietate, drepturi reale de garanție și sarcini	Referințe
NU SUNT	

Anexa Nr. 1 La Partea I

Teren

Nr cadastral	Suprafața (mp)*	Observații / Referințe
	3.039	Imobil despartit de De 719/1. Diferența de suprafața se regăsește la ID 4504; Conform PUG aprobat prin HCL 28/2015, suprafața intravilan = 1335mp, suprafața extravilan = 1704mp.

* Suprafața este determinată în planul de proiecție Stereo 70.



Date referitoare la teren

Crt	Categorie folosință	Intravilan	Suprafața (mp)	Tarla	Parcelă	Nr. topo	Observații / Referințe
1	arabil	DA	1.335	47	28	-	
2	arabil	NU	1.704	47	28	-	

Lungime Segmente

1) Valorile lungimilor segmentelor sunt obținute din proiecție în plan.

Punct început	X / Y	Punct sfârșit	X / Y	Lungime segment (** (m)
1	429.783,629 300.551,008	2	429.897,836 300.736,965	218.228
2	429.897,836 300.736,965	3	429.882,562 300.738,982	15.407
3	429.882,562 300.738,982	4	429.770,617 300.556,708	213.905
4	429.770,617 300.556,708	5	429.782,517 300.551,707	12.908

Punct început	X / Y	Punct sfârşit	X / Y	Lungime segment (** (m)
5	429.782,517 300.551,707	1	429.783,629 300.551,008	1.313

** Lungimile segmentelor sunt determinate în planul de proiecţie Stereo 70 şi sunt rotunjite la 1 milimetru.

*** Distanţa dintre puncte este formată din segmente cumulate ce sunt mai mici decât valoarea 1 milimetru.

**DATE DESPRE IMOBILUL NR. 4504**

Oficiul de Cadastru și Publicitate Imobiliară DOLJ
Biroul de Cadastru și Publicitate Imobiliară Craiova

A. Partea I. Descrierea imobilului

TEREN Intravilan

Adresa: Loc. Tartal, Jud. Dolj, T47 P28

Nr. Crt	Nr cadastral Nr. topografic	Suprafața* (mp)	Observații / Referințe
A1		1.449	Sector cadastral:31 Teren neimprejmuit; Imobil despartit de De 719/1. Diferenta de suprafata se regaseste la ID 4503

B. Partea II. Proprietari și acte

Inscrieri privitoare la dreptul de proprietate și alte drepturi reale		Referințe
/		
Act Administrativ nr. TDP 132-9566, din 04/10/1993 emis de CJSDPAT DOLJ;		
B1	Intabulare, drept de PROPRIETATE, dobandit prin Reconstituire, cota actuala 1/1, cota initiala 1/1 1) ZAMFIRESCU MARIN, LIPSA CNP	A1

C. Partea III. SARCINI .

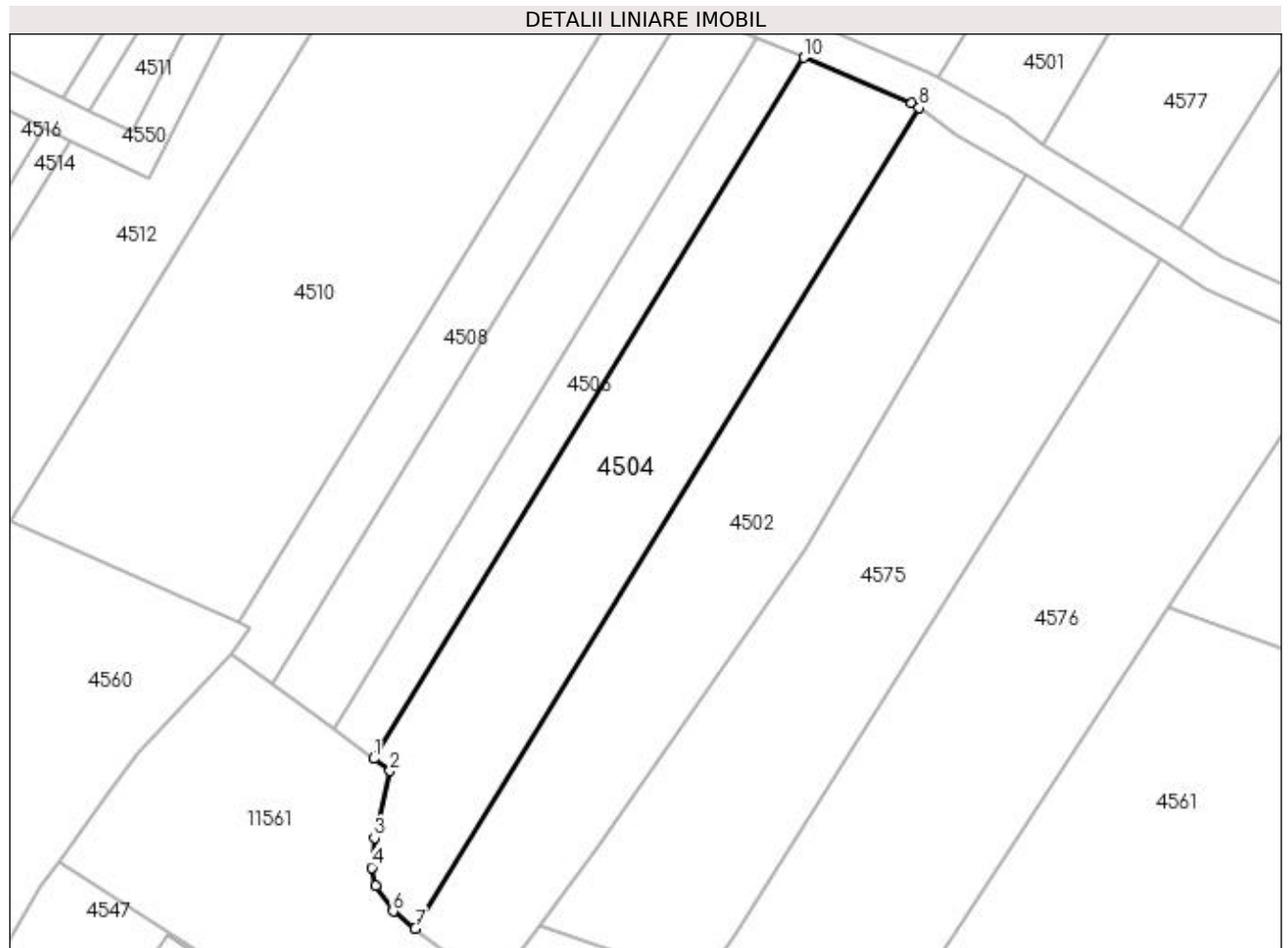
Inscrieri privind dezmembramintele dreptului de proprietate, drepturi reale de garanție și sarcini	Referințe
NU SUNT	

Anexa Nr. 1 La Partea I

Teren

Nr cadastral	Suprafața (mp)*	Observații / Referințe
	1.449	Imobil despartit de De 719/1. Diferenta de suprafata se regasese la ID 4503

* Suprafața este determinată în planul de proiecție Stereo 70.



Date referitoare la teren

Crt	Categorie folosință	Intra vilan	Suprafața (mp)	Tarla	Parcelă	Nr. topo	Observații / Referințe
1	arabil	DA	1.449	47	28	-	

Lungime Segmente

1) Valorile lungimilor segmentelor sunt obținute din proiecție în plan.

Punct început	X / Y	Punct sfârșit	X / Y	Lungime segment (** (m)
1	429.719,792 300.473,952	2	429.721,649 300.472,588	2.304
2	429.721,649 300.472,588	3	429.719,884 300.465,005	7.786
3	429.719,884 300.465,005	4	429.719,601 300.461,639	3.378
4	429.719,601 300.461,639	5	429.720,01 300.459,564	2.115
5	429.720,01 300.459,564	6	429.721,992 300.456,701	3.482

Punct început	X / Y	Punct sfârșit	X / Y	Lungime segment (** (m)
6	429.721,992 300.456,701	7	429.724,512 300.454,751	3.186
7	429.724,512 300.454,751	8	429.781,535 300.547,599	108.96
8	429.781,535 300.547,599	9	429.780,665 300.548,147	1.028
9	429.780,665 300.548,147	10	429.768,499 300.553,259	13.196
10	429.768,499 300.553,259	1	429.719,792 300.473,952	93.07

** Lungimile segmentelor sunt determinate în planul de proiecție Stereo 70 și sunt rotunjite la 1 milimetru.

*** Distanța dintre puncte este formată din segmente cumulate ce sunt mai mici decât valoarea 1 milimetru.

**DATE DESPRE IMOBILUL NR. 4505**

Oficiul de Cadastru și Publicitate Imobiliară DOLJ
Biroul de Cadastru și Publicitate Imobiliară Craiova

A. Partea I. Descrierea imobilului

TEREN Necunoscut

Adresa: Loc. Tartal, Jud. Dolj, T47 P29

Nr. Crt	Nr cadastral Nr. topografic	Suprafața* (mp)	Observații / Referințe
A1		1.200	Sector cadastral:31 Teren neimprejmuit; Imobil despartit de De 719/1. Diferenta de suprafata se regasese la ID 4506; Conform PUG aprobat prin HCL 28/2015, suprafata intravilan =539 mp, suprafata extravilan =661 mp.

B. Partea II. Proprietari și acte

Inscrieri privitoare la dreptul de proprietate și alte drepturi reale		Referințe
/		
Act Administrativ nr. TDP 826 15011, din 30/01/1995 emis de CJSDPAT DOLJ;		
B1	Intabulare, drept de PROPRIETATE, dobandit prin Reconstituire, cota actuala 1/1, cota initiala 1/1 1) FLOREA ILIE, LIPSA CNP	A1

C. Partea III. SARCINI .

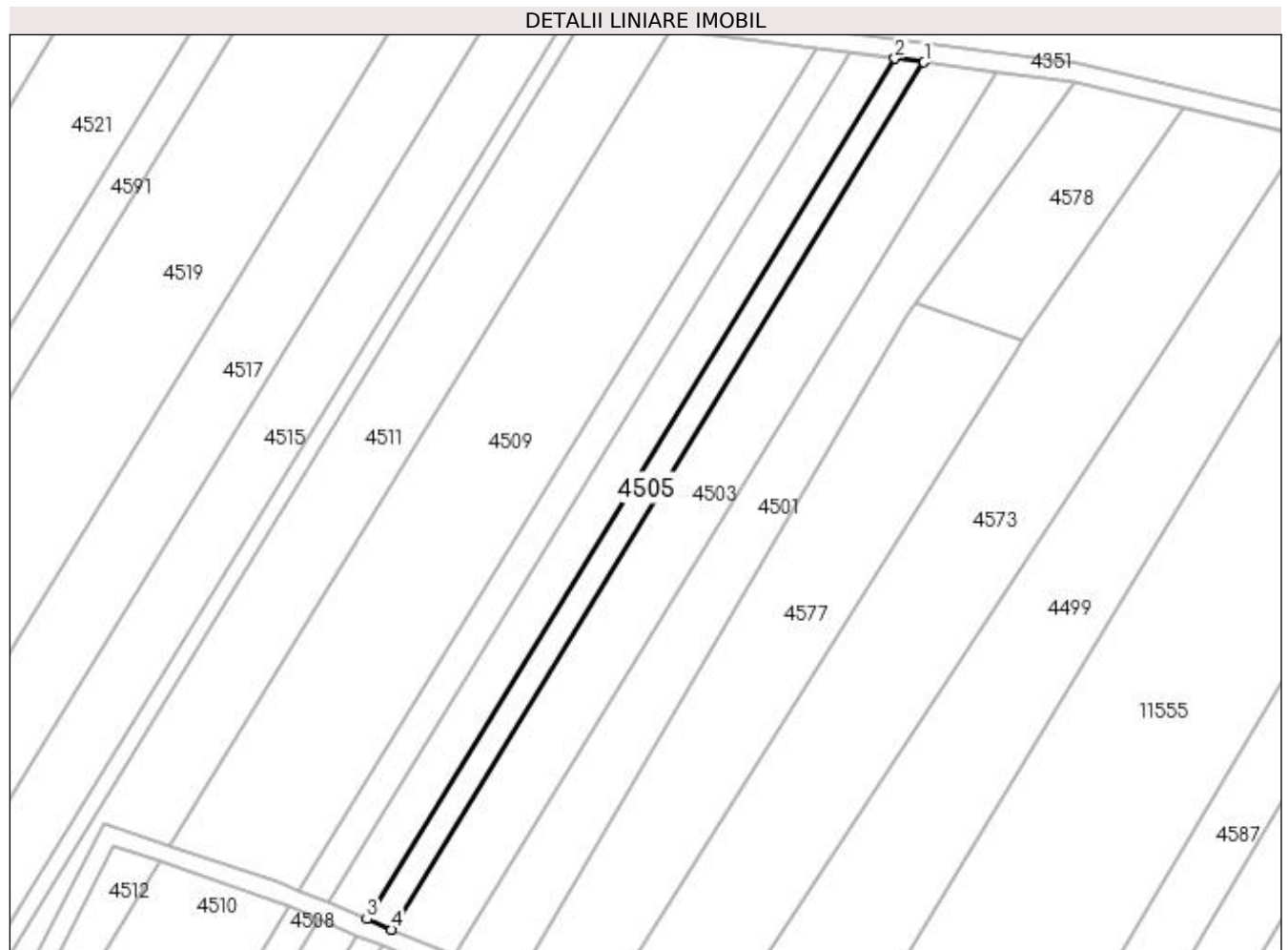
Inscrieri privind dezmembramintele dreptului de proprietate, drepturi reale de garanție și sarcini	Referințe
NU SUNT	

Anexa Nr. 1 La Partea I

Teren

Nr cadastral	Suprafața (mp)*	Observații / Referințe
	1.200	Imobil despartit de De 719/1. Diferența de suprafața se regăsește la ID 4506; Conform PUG aprobat prin HCL 28/2015, suprafața intravilan =539 mp, suprafața extravilan =661 mp.

* Suprafața este determinată în planul de proiecție Stereo 70.



Date referitoare la teren

Crt	Categorie folosință	Intravilan	Suprafața (mp)	Tarla	Parcelă	Nr. topo	Observații / Referințe
1	arabil	DA	539	47	29	-	
2	arabil	NU	661	47	29	-	

Lungime Segmente

1) Valorile lungimilor segmentelor sunt obținute din proiecție în plan.

Punct început	X / Y	Punct sfârșit	X / Y	Lungime segment (** (m)
1	429.882,562 300.738,982	2	429.876,45 300.739,789	6.165
2	429.876,45 300.739,789	3	429.765,365 300.558,915	212.262
3	429.765,365 300.558,915	4	429.770,617 300.556,708	5.697
4	429.770,617 300.556,708	1	429.882,562 300.738,982	213.905

**** Lungimile segmentelor sunt determinate în planul de proiecție Stereo 70 și sunt rotunjite la 1 milimetru.**

***** Distanța dintre puncte este formată din segmente cumulate ce sunt mai mici decât valoarea 1 milimetru.**

**DATE DESPRE IMOBILUL NR. 4506**

Oficiul de Cadastru și Publicitate Imobiliară DOLJ
Biroul de Cadastru și Publicitate Imobiliară Craiova

A. Partea I. Descrierea imobilului

TEREN Intravilan

Adresa: Loc. Tartal, Jud. Dolj, T47 P29

Nr. Crt	Nr cadastral Nr. topografic	Suprafața* (mp)	Observații / Referințe
A1		520	Sector cadastral:31 Teren neimprejmuit; Imobil despartit de De 719/1. Diferenta de suprafata se regaseste la ID 4505

B. Partea II. Proprietari și acte

Inscrieri privitoare la dreptul de proprietate și alte drepturi reale		Referințe
/		
Act Administrativ nr. TDP 826 15011, din 30/01/1995 emis de CJSDPAT DOLJ;		
B1	Intabulare, drept de PROPRIETATE, dobandit prin Reconstituire, cota actuala 1/1, cota initiala 1/1 1) FLOREA ILIE, LIPSA CNP	A1

C. Partea III. SARCINI .

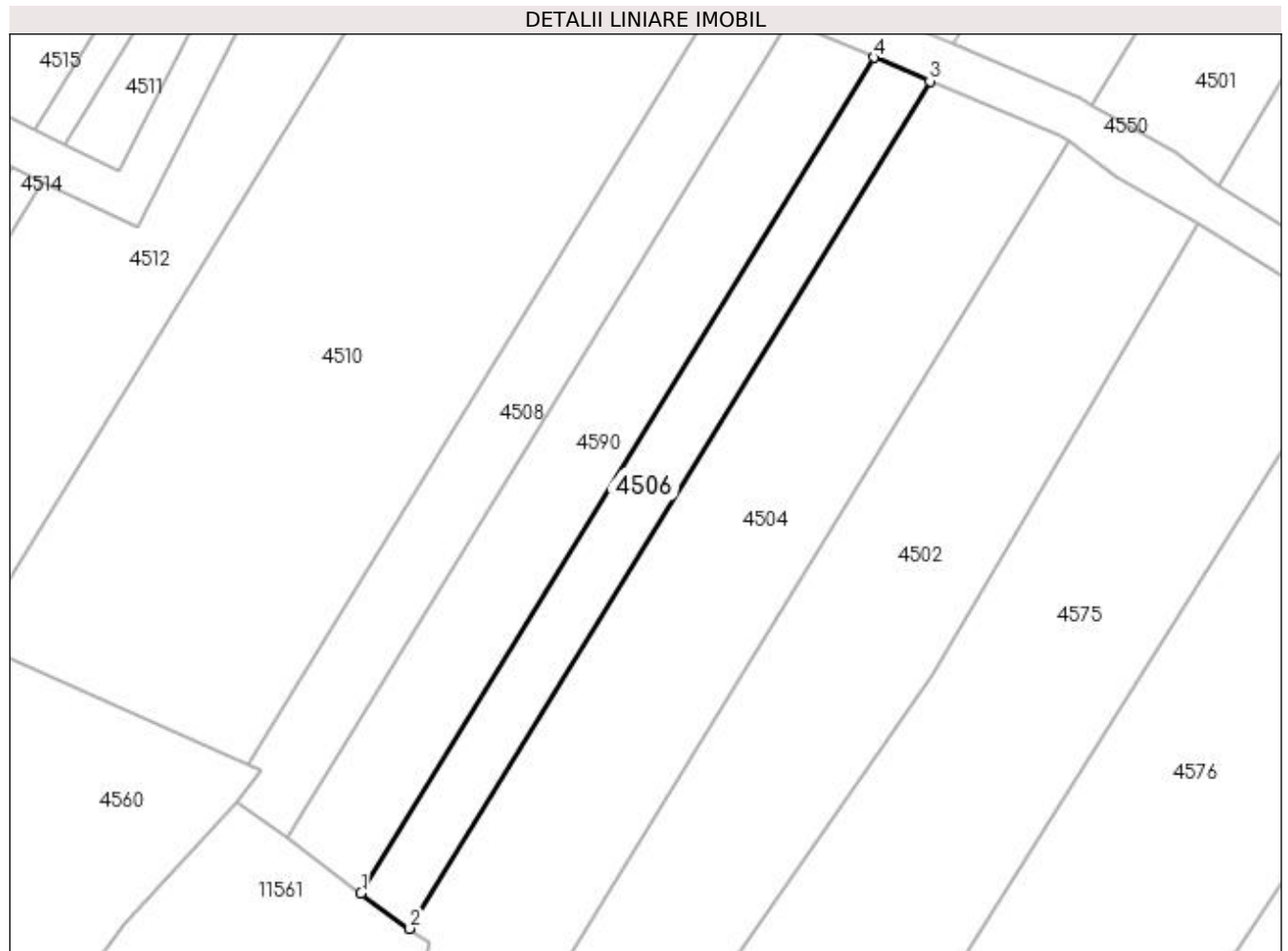
Inscrieri privind dezmembramintele dreptului de proprietate, drepturi reale de garanție și sarcini	Referințe
NU SUNT	

Anexa Nr. 1 La Partea I

Teren

Nr cadastral	Suprafața (mp)*	Observații / Referințe
	520	Imobil despartit de De 719/1. Diferenta de suprafata se regasese la ID 4505

* Suprafața este determinată în planul de proiecție Stereo 70.



Date referitoare la teren

Crt	Categorie folosință	Intra vilan	Suprafața (mp)	Tarla	Parcelă	Nr. topo	Observații / Referințe
1	arabil	DA	520	47	29	-	

Lungime Segmente

1) Valorile lungimilor segmentelor sunt obținute din proiecție în plan.

Punct început	X / Y	Punct sfârșit	X / Y	Lungime segment (** (m)
1	429.715,237 300.477,295	2	429.719,792 300.473,952	5.65
2	429.719,792 300.473,952	3	429.768,499 300.553,259	93.07
3	429.768,499 300.553,259	4	429.763,246 300.555,466	5.698
4	429.763,246 300.555,466	1	429.715,237 300.477,295	91.736

**** Lungimile segmentelor sunt determinate în planul de proiecție Stereo 70 și sunt rotunjite la 1 milimetru.**

***** Distanța dintre puncte este formată din segmente cumulate ce sunt mai mici decât valoarea 1 milimetru.**

**DATE DESPRE IMOBILUL NR. 4507**

Oficiul de Cadastru și Publicitate Imobiliară DOLJ
Biroul de Cadastru și Publicitate Imobiliară Craiova

A. Partea I. Descrierea imobilului

TEREN Necunoscut

Adresa: Loc. Tartal, Jud. Dolj, T47 P32

Nr. Crt	Nr cadastral Nr. topografic	Suprafața* (mp)	Observații / Referințe
A1		1.406	Sector cadastral:31 Teren neimprejmuit; Imobil despartit de De 719/1. Diferenta de suprafata se regasese la ID 4508; Conform PUG aprobat prin HCL 28/2015, suprafata intravilan = 653mp, suprafata extravilan = 753mp.

B. Partea II. Proprietari și acte

Inscrieri privitoare la dreptul de proprietate și alte drepturi reale		Referințe
/		
Act Administrativ nr. TDP 737-9674, din 09/09/1997 emis de CJSDPAT DOLJ;		
B1	Intabulare, drept de PROPRIETATE, dobandit prin Constituire, cota actuala 1/1, cota initiala 1/1 1) PIRVU STELIAN, LIPSA CNP	A1

C. Partea III. SARCINI .

Inscrieri privind dezmembramintele dreptului de proprietate, drepturi reale de garanție și sarcini	Referințe
NU SUNT	

Anexa Nr. 1 La Partea I

Teren

Nr cadastral	Suprafața (mp)*	Observații / Referințe
	1.406	Imobil despartit de De 719/1. Diferența de suprafața se regăsește la ID 4508; Conform PUG aprobat prin HCL 28/2015, suprafața intravilan = 653mp, suprafața extravilan = 753mp.

* Suprafața este determinată în planul de proiecție Stereo 70.

DETALII LINIARE IMOBIL



Date referitoare la teren

Crt	Categorie folosință	Intravilan	Suprafața (mp)	Tarla	Parcelă	Nr. topo	Observații / Referințe
1	arabil	DA	653	47	32	-	
2	arabil	NU	753	47	32	-	

Lungime Segmente

1) Valorile lungimilor segmentelor sunt obținute din proiecție în plan.

Punct început	X / Y	Punct sfârșit	X / Y	Lungime segment (** (m)
1	429.867,081 300.741,026	2	429.859,773 300.741,991	7.371
2	429.859,773 300.741,991	3	429.751,033 300.564,936	207.781
3	429.751,033 300.564,936	4	429.757,314 300.562,297	6.813
4	429.757,314 300.562,297	1	429.867,081 300.741,026	209.745

**** Lungimile segmentelor sunt determinate în planul de proiecție Stereo 70 și sunt rotunjite la 1 milimetru.**

***** Distanța dintre puncte este formată din segmente cumulate ce sunt mai mici decât valoarea 1 milimetru.**

**DATE DESPRE IMOBILUL NR. 4508**

Oficiul de Cadastru și Publicitate Imobiliară DOLJ
Biroul de Cadastru și Publicitate Imobiliară Craiova

A. Partea I. Descrierea imobilului

TEREN Intravilan

Adresa: Loc. Tartal, Jud. Dolj, T47 P32

Nr. Crt	Nr cadastral Nr. topografic	Suprafața* (mp)	Observații / Referințe
A1		594	Sector cadastral:31 Teren neimprejmuit; Imobil despartit de De 719/1. Diferenta de suprafata se regaseste la ID 4507

B. Partea II. Proprietari și acte

Inscrieri privitoare la dreptul de proprietate și alte drepturi reale		Referințe
/		
Act Administrativ nr. TDP 737-9674, din 09/09/1997 emis de CJSDPAT DOLJ;		
B1	Intabulare, drept de PROPRIETATE, dobandit prin Constituire, cota actuala 1/1, cota initiala 1/1 1) PIRVU STELIAN, LIPSA CNP	A1

C. Partea III. SARCINI .

Inscrieri privind dezmembramintele dreptului de proprietate, drepturi reale de garanție și sarcini	Referințe
NU SUNT	

Anexa Nr. 1 La Partea I**Teren**

Nr cadastral	Suprafața (mp)*	Observații / Referințe
	594	Imobil despartit de De 719/1. Diferenta de suprafata se regasese la ID 4507

* Suprafața este determinată în planul de proiecție Stereo 70.

**Date referitoare la teren**

Crt	Categorie folosință	Intra vilan	Suprafața (mp)	Tarla	Parcelă	Nr. topo	Observații / Referințe
1	arabil	DA	594	47	32	-	

Lungime Segmente

1) Valorile lungimilor segmentelor sunt obținute din proiecție în plan.

Punct început	X / Y	Punct sfârșit	X / Y	Lungime segment (** (m)
1	429.704,609 300.489,346	2	429.705,788 300.488,829	1.287
2	429.705,788 300.488,829	3	429.703,633 300.485,813	3.707
3	429.703,633 300.485,813	4	429.708,256 300.482,419	5.735
4	429.708,256 300.482,419	5	429.755,196 300.558,848	89.693
5	429.755,196 300.558,848	6	429.748,915 300.561,487	6.813

Punct început	X / Y	Punct sfârșit	X / Y	Lungime segment (** (m)
6	429.748,915 300.561,487	1	429.704,609 300.489,346	84.66

** Lungimile segmentelor sunt determinate în planul de proiecție Stereo 70 și sunt rotunjite la 1 milimetru.

*** Distanța dintre puncte este formată din segmente cumulate ce sunt mai mici decât valoarea 1 milimetru.

**DATE DESPRE IMOBILUL NR. 4509**

Oficiul de Cadastru și Publicitate Imobiliară DOLJ
Biroul de Cadastru și Publicitate Imobiliară Craiova

A. Partea I. Descrierea imobilului

TEREN Necunoscut

Adresa: Loc. Tartal, Jud. Dolj, T47 P33

Nr. Crt	Nr cadastral Nr. topografic	Suprafața* (mp)	Observații / Referințe
A1		5.748	Sector cadastral:31 Teren neimprejmuit; Imobil despartit de De 719/1. Diferenta de suprafata se regasese la ID 4510; Conform PUG aprobat prin HCL 28/2015, suprafata intravilan = 485mp, suprafata extravilan = 5263mp.

B. Partea II. Proprietari și acte

Inscrieri privitoare la dreptul de proprietate și alte drepturi reale		Referințe
/		
Act Administrativ nr. TDP 47-59434, din 26/07/1993 emis de CJSDPAT DOLJ;		
B1	Intabulare, drept de PROPRIETATE, dobandit prin Reconstituire, cota actuala 1/1, cota initiala 1/1 1) BUZATU MITRICĂ, LIPSA CNP	A1

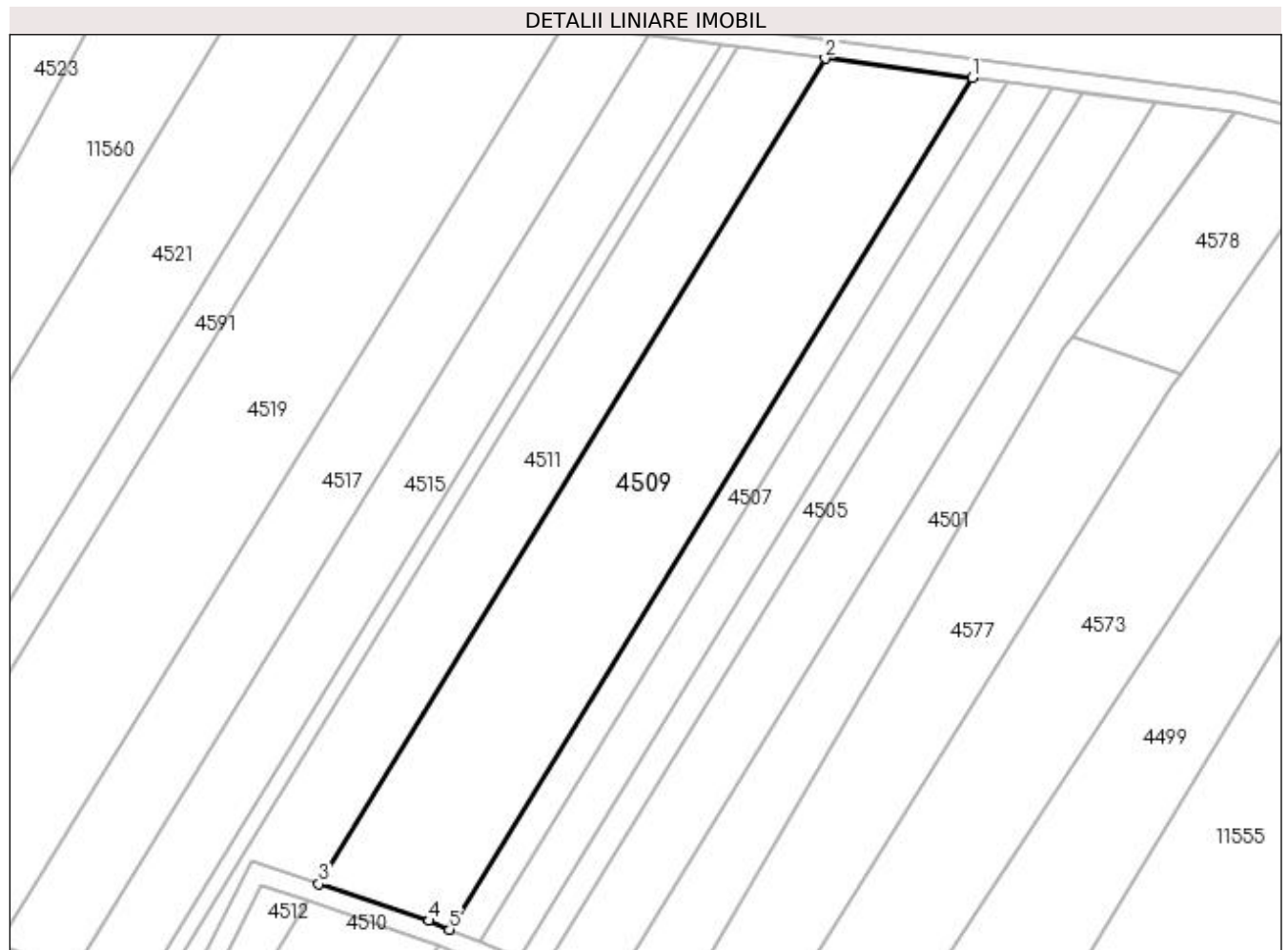
C. Partea III. SARCINI .

Inscrieri privind dezmembramintele dreptului de proprietate, drepturi reale de garanție și sarcini	Referințe
NU SUNT	

Anexa Nr. 1 La Partea I**Teren**

Nr cadastral	Suprafața (mp)*	Observații / Referințe
	5.748	Imobil despartit de De 719/1. Diferența de suprafața se regăsește la ID 4510; Conform PUG aprobat prin HCL 28/2015, suprafața intravilan = 485mp, suprafața extravilan = 5263mp.

* Suprafața este determinată în planul de proiecție Stereo 70.

**Date referitoare la teren**

Crt	Categorie folosință	Intravilan	Suprafața (mp)	Tarla	Parcelă	Nr. topo	Observații / Referințe
1	arabil	DA	485	47	33	-	
2	arabil	NU	5.263	47	33	-	

Lungime Segmente

1) Valorile lungimilor segmentelor sunt obținute din proiecție în plan.

Punct început	X / Y	Punct sfârșit	X / Y	Lungime segment (** (m)
1	429.859,773 300.741,991	2	429.829,249 300.746,022	30.789
2	429.829,249 300.746,022	3	429.723,859 300.574,421	201.38
3	429.723,859 300.574,421	4	429.746,724 300.566,761	24.114
4	429.746,724 300.566,761	5	429.751,033 300.564,936	4.68

Punct început	X / Y	Punct sfârșit	X / Y	Lungime segment (** (m)
5	429.751,033 300.564,936	1	429.859,773 300.741,991	207.781

** Lungimile segmentelor sunt determinate în planul de proiecție Stereo 70 și sunt rotunjite la 1 milimetru.

*** Distanța dintre puncte este formată din segmente cumulate ce sunt mai mici decât valoarea 1 milimetru.

**DATE DESPRE IMOBILUL NR. 4510**

Oficiul de Cadastru și Publicitate Imobiliară DOLJ
Biroul de Cadastru și Publicitate Imobiliară Craiova

A. Partea I. Descrierea imobilului

TEREN Necunoscut

Adresa: Loc. Tartal, Jud. Dolj, T47 P33

Nr. Crt	Nr cadastral Nr. topografic	Suprafața* (mp)	Observații / Referințe
A1		2.352	Sector cadastral:31 Teren neimprejmuit; Imobil despartit de De 719/1. Diferenta de suprafata se regasese la ID 4509; Conform PUG aprobat prin HCL 28/2015, suprafata intravilan =1591 mp, suprafata extravilan =761 mp.

B. Partea II. Proprietari și acte

Inscrieri privitoare la dreptul de proprietate și alte drepturi reale		Referințe
/		
Act Administrativ nr. TDP 47-59434, din 26/07/1993 emis de CJSDPAT DOLJ;		
B1	Intabulare, drept de PROPRIETATE, dobandit prin Reconstituire, cota actuala 1/1, cota initiala 1/1 1) BUZATU MITRICĂ, LIPSA CNP	A1

C. Partea III. SARCINI .

Inscrieri privind dezmembramintele dreptului de proprietate, drepturi reale de garanție și sarcini	Referințe
NU SUNT	

Anexa Nr. 1 La Partea I

Teren

Nr cadastral	Suprafața (mp)*	Observații / Referințe
	2.352	Imobil despartit de De 719/1. Diferența de suprafața se regăsește la ID 4509; Conform PUG aprobat prin HCL 28/2015, suprafața intravilan =1591 mp, suprafața extravilan =761 mp.

* Suprafața este determinată în planul de proiecție Stereo 70.



Date referitoare la teren

Crt	Categorie folosință	Intravilan	Suprafața (mp)	Tarla	Parcelă	Nr. topo	Observații / Referințe
1	arabil	DA	1.591	47	33	-	
2	arabil	NU	761	47	33	-	

Lungime Segmente

1) Valorile lungimilor segmentelor sunt obținute din proiecție în plan.

Punct început	X / Y	Punct sfârșit	X / Y	Lungime segment (** (m)
1	429.678,62 300.500,759	2	429.704,609 300.489,346	28.385
2	429.704,609 300.489,346	3	429.748,915 300.561,487	84.66
3	429.748,915 300.561,487	4	429.745,303 300.563,005	3.918
4	429.745,303 300.563,005	5	429.721,711 300.570,922	24.885

Punct început	X / Y	Punct sfârșit	X / Y	Lungime segment (** (m)
5	429.721,711 300.570,922	1	429.678,62 300.500,759	82.339

** Lungimile segmentelor sunt determinate în planul de proiecție Stereo 70 și sunt rotunjite la 1 milimetru.

*** Distanța dintre puncte este formată din segmente cumulate ce sunt mai mici decât valoarea 1 milimetru.

**DATE DESPRE IMOBILUL NR. 4511**

Oficiul de Cadastru și Publicitate Imobiliară DOLJ
Biroul de Cadastru și Publicitate Imobiliară Craiova

A. Partea I. Descrierea imobilului

TEREN Extravilan

Adresa: Jud. Dolj, T47 P34

Nr. Crt	Nr cadastral Nr. topografic	Suprafața* (mp)	Observații / Referințe
A1		3.502	Sector cadastral:31 Teren neimprejmuit; Imobil despartit de De 719/1. Diferenta de suprafata se regaseste la ID 4512

B. Partea II. Proprietari și acte

Inscrieri privitoare la dreptul de proprietate și alte drepturi reale		Referințe
/		
Act Administrativ nr. TDP 52-59434, din 27/07/1993 emis de CJSDPAT DOLJ;		
B1	Intabulare, drept de PROPRIETATE, dobandit prin Reconstituire, cota actuala 1/1, cota initiala 1/1 1) BUSUIOC VETA, LIPSA CNP	A1

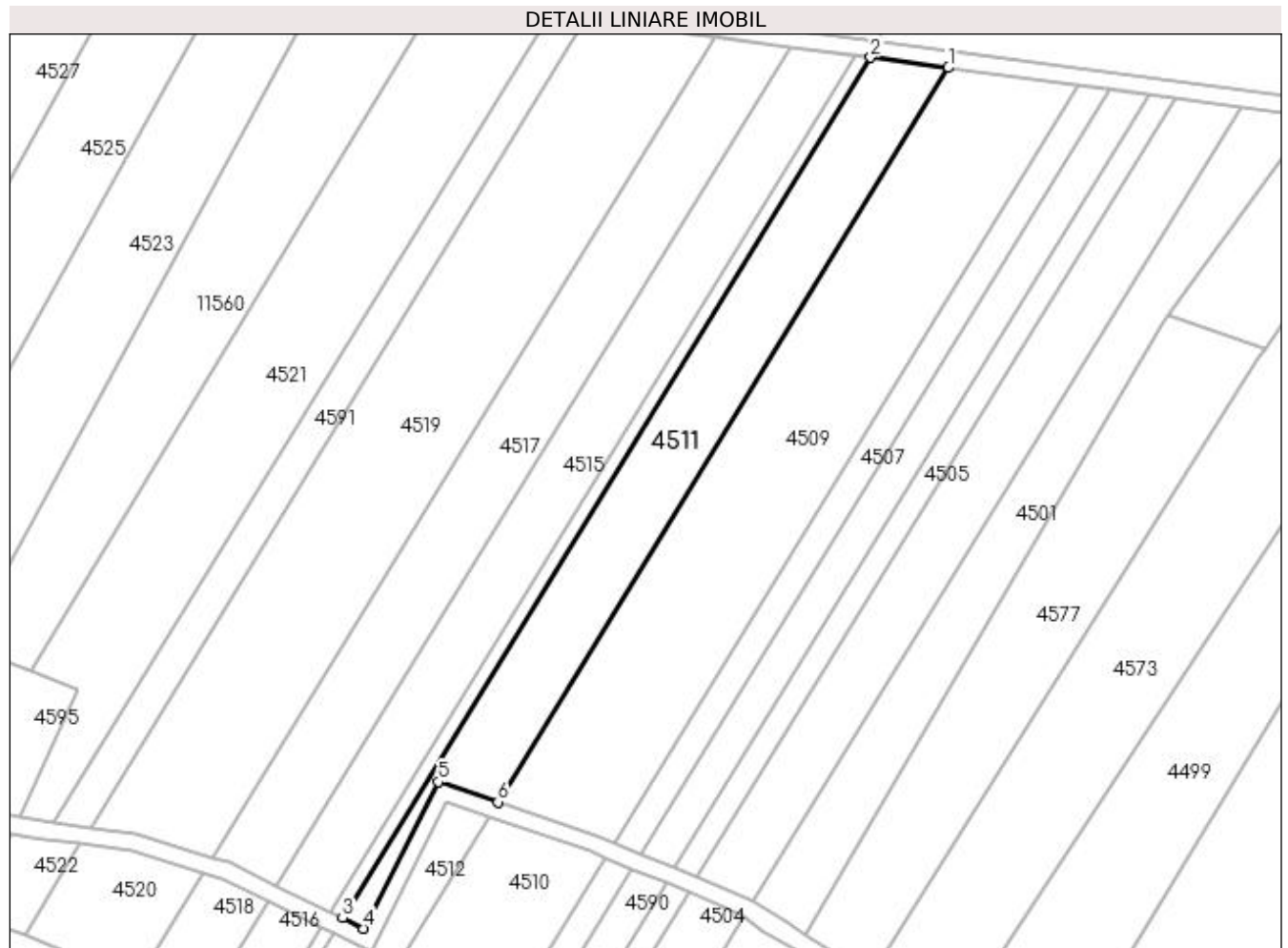
C. Partea III. SARCINI .

Inscrieri privind dezmembramintele dreptului de proprietate, drepturi reale de garanție și sarcini	Referințe
NU SUNT	

Anexa Nr. 1 La Partea I**Teren**

Nr cadastral	Suprafața (mp)*	Observații / Referințe
	3.502	Imobil despartit de De 719/1. Diferenta de suprafata se regasese la ID 4512

* Suprafața este determinată în planul de proiecție Stereo 70.

**Date referitoare la teren**

Crt	Categorie folosință	Intravilan	Suprafața (mp)	Tarla	Parcelă	Nr. topo	Observații / Referințe
1	arabil	NU	3.502	47	34	-	

Lungime Segmente

1) Valorile lungimilor segmentelor sunt obținute din proiecție în plan.

Punct început	X / Y	Punct sfârșit	X / Y	Lungime segment (** (m)
1	429.829,249 300.746,022	2	429.811,037 300.748,426	18.37
2	429.811,037 300.748,426	3	429.687,508 300.547,29	236.04
3	429.687,508 300.547,29	4	429.692,493 300.544,846	5.552
4	429.692,493 300.544,846	5	429.709,928 300.579,096	38.432
5	429.709,928 300.579,096	6	429.723,859 300.574,421	14.695

Punct început	X / Y	Punct sfârşit	X / Y	Lungime segment (** (m)
6	429.723,859 300.574,421	1	429.829,249 300.746,022	201.38

** Lungimile segmentelor sunt determinate în planul de proiecţie Stereo 70 şi sunt rotunjite la 1 milimetru.

*** Distanţa dintre puncte este formată din segmente cumulate ce sunt mai mici decât valoarea 1 milimetru.

**DATE DESPRE IMOBILUL NR. 4512**

Oficiul de Cadastru și Publicitate Imobiliară DOLJ
Biroul de Cadastru și Publicitate Imobiliară Craiova

A. Partea I. Descrierea imobilului

TEREN Necunoscut

Adresa: Loc. Tartal, Jud. Dolj, T47 P34

Nr. Crt	Nr cadastral Nr. topografic	Suprafața* (mp)	Observații / Referințe
A1		1.410	Sector cadastral:31 Teren neimprejmuit; Imobil despartit de De 719/1. Diferenta de suprafata se regasese la ID 4511; Conform PUG aprobat prin HCL 28/2015, suprafata intravilan = 1150mp, suprafata extravilan =260 mp.

B. Partea II. Proprietari și acte

Inscrieri privitoare la dreptul de proprietate și alte drepturi reale		Referințe
/		
Act Administrativ nr. TDP 52-59434, din 27/07/1993 emis de CJSDPAT DOLJ;		
B1	Intabulare, drept de PROPRIETATE, dobandit prin Reconstituire, cota actuala 1/1, cota initiala 1/1 1) BUSUIOC VETA, LIPSA CNP	A1

C. Partea III. SARCINI .

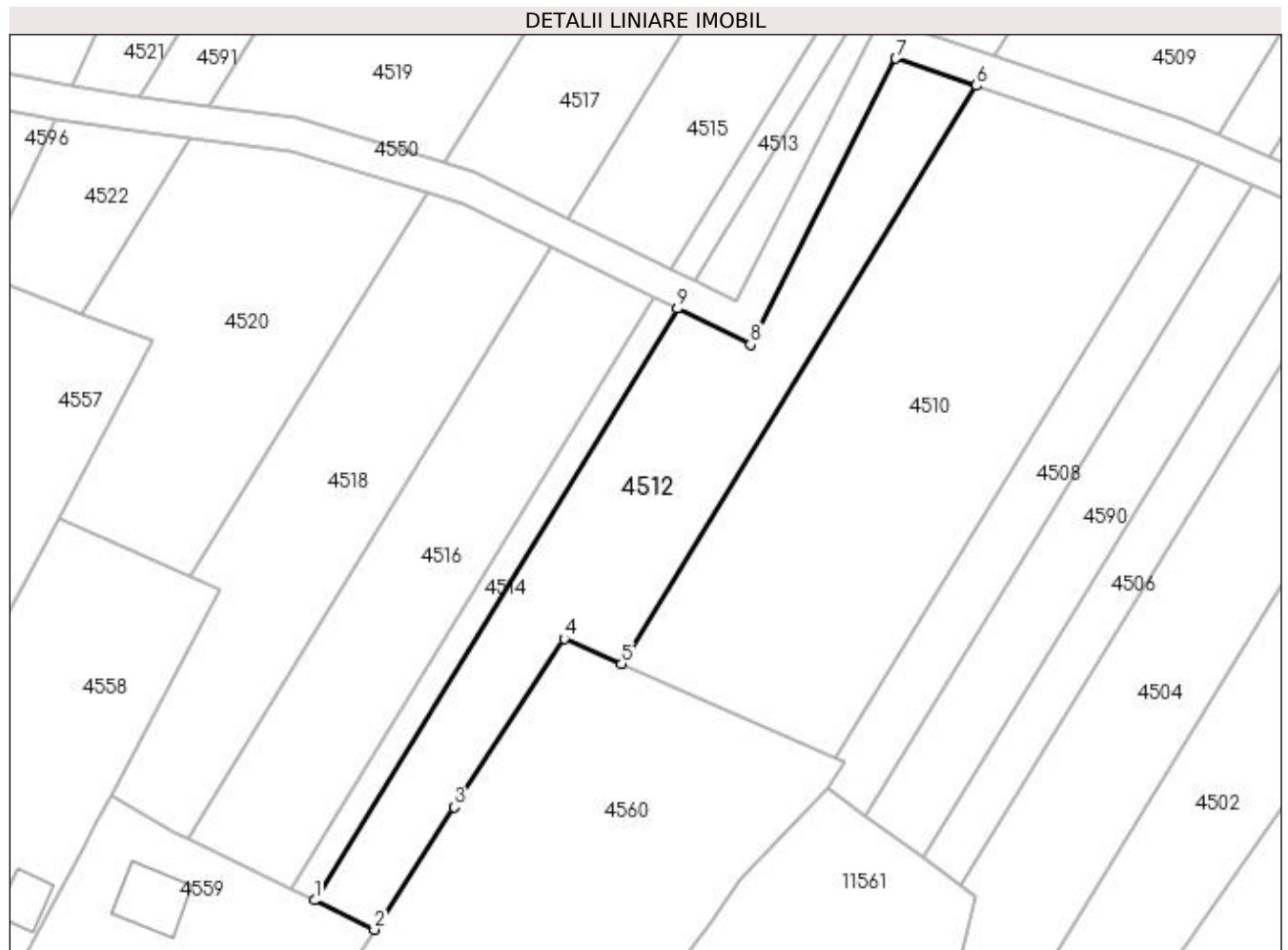
Inscrieri privind dezmembramintele dreptului de proprietate, drepturi reale de garanție și sarcini	Referințe
NU SUNT	

Anexa Nr. 1 La Partea I

Teren

Nr cadastral	Suprafața (mp)*	Observații / Referințe
	1.410	Imobil despartit de De 719/1. Diferența de suprafața se regăsește la ID 4511; Conform PUG aprobat prin HCL 28/2015, suprafața intravilan = 1150mp, suprafața extravilan = 260 mp.

* Suprafața este determinată în planul de proiecție Stereo 70.



Date referitoare la teren

Crt	Categorie folosință	Intravilan	Suprafața (mp)	Tarla	Parcelă	Nr. topo	Observații / Referințe
1	arabil	DA	1.150	47	34	-	
2	arabil	NU	260	47	34	-	

Lungime Segmente

1) Valorile lungimilor segmentelor sunt obținute din proiecție în plan.

Punct început	X / Y	Punct sfârșit	X / Y	Lungime segment (** (m)
1	429.641,32 300.472,085	2	429.648,596 300.468,545	8.091
2	429.648,596 300.468,545	3	429.658,31 300.483,389	17.74
3	429.658,31 300.483,389	4	429.671,672 300.503,81	24.404
4	429.671,672 300.503,81	5	429.678,62 300.500,759	7.588

Punct început	X / Y	Punct sfârșit	X / Y	Lungime segment (** (m)
5	429.678,62 300.500,759	6	429.721,711 300.570,922	82.339
6	429.721,711 300.570,922	7	429.711,927 300.574,206	10.32
7	429.711,927 300.574,206	8	429.694,27 300.539,52	38.922
8	429.694,27 300.539,52	9	429.685,405 300.543,866	9.873
9	429.685,405 300.543,866	1	429.641,32 300.472,085	84.238

** Lungimile segmentelor sunt determinate în planul de proiecție Stereo 70 și sunt rotunjite la 1 milimetru.

*** Distanța dintre puncte este formată din segmente cumulate ce sunt mai mici decât valoarea 1 milimetru.

**DATE DESPRE IMOBILUL NR. 4513**

Oficiul de Cadastru și Publicitate Imobiliară DOLJ
Biroul de Cadastru și Publicitate Imobiliară Craiova

A. Partea I. Descrierea imobilului

TEREN Extravilan

Adresa: Jud. Dolj, T47 P35

Nr. Crt	Nr cadastral Nr. topografic	Suprafața* (mp)	Observații / Referințe
A1		751	Sector cadastral:31 Teren neimprejmuit; Imobil despartit de De 719/1. Diferenta de suprafata se regaseste la ID 4514

B. Partea II. Proprietari și acte

Inscrieri privitoare la dreptul de proprietate și alte drepturi reale		Referințe
/		
Act Administrativ nr. TDP 1062-48563, din 10/05/1995 emis de CJSDPAT DOLJ;		
B1	Intabulare, drept de PROPRIETATE, dobandit prin Reconstituire, cota actuala 1/1, cota initiala 1/1 1) MIULESCU ION, LIPSA CNP 2) POPESCU OLGA, LIPSA CNP	A1

C. Partea III. SARCINI .

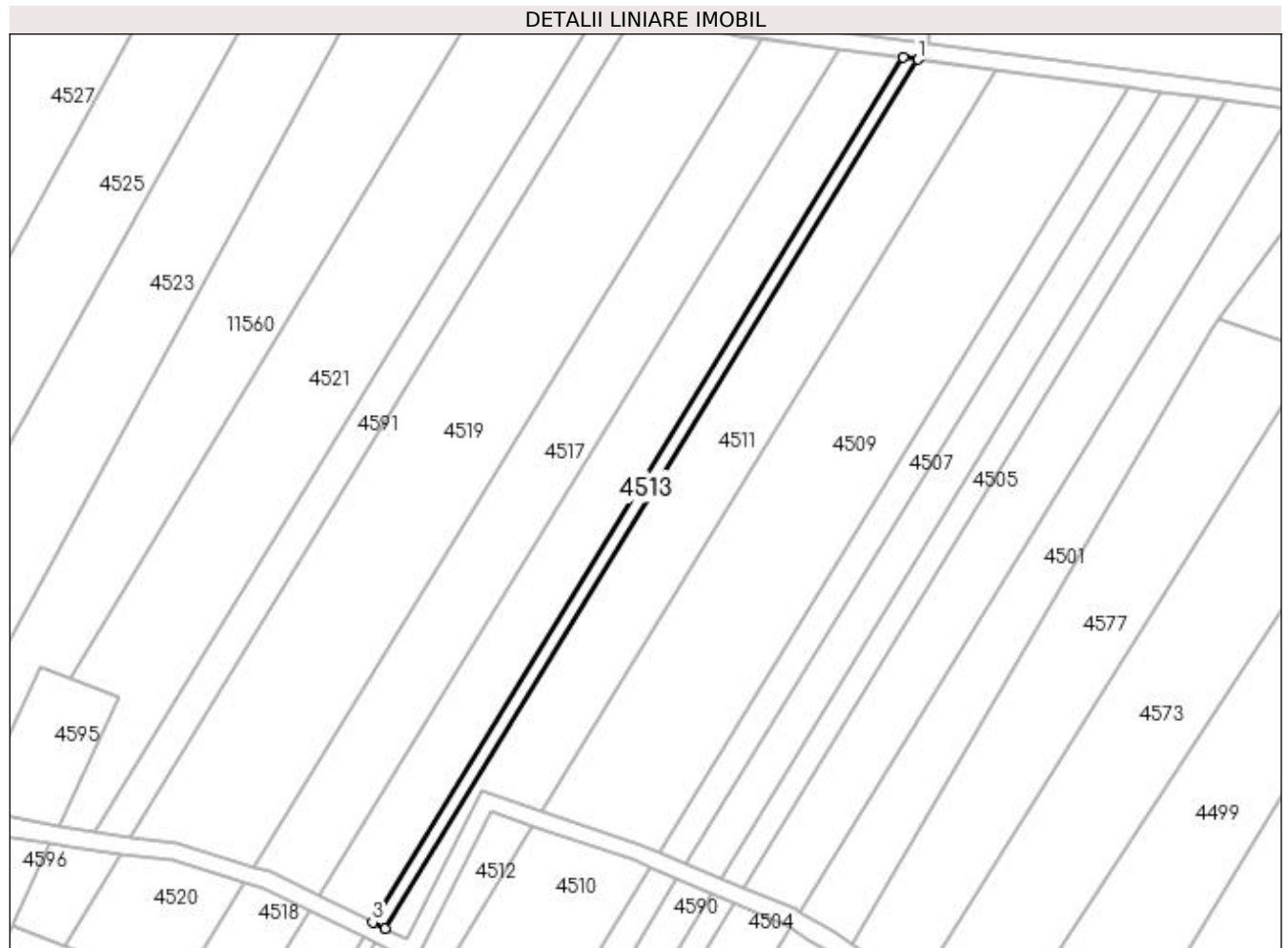
Inscrieri privind dezmembramintele dreptului de proprietate, drepturi reale de garanție și sarcini	Referințe
NU SUNT	

Anexa Nr. 1 La Partea I

Teren

Nr cadastral	Suprafața (mp)*	Observații / Referințe
	751	Imobil despartit de De 719/1. Diferenta de suprafata se regasese la ID 4514

* Suprafața este determinată în planul de proiecție Stereo 70.



Date referitoare la teren

Crt	Categorie folosință	Intra vilan	Suprafața (mp)	Tarla	Parcelă	Nr. topo	Observații / Referințe
1	pasune	NU	751	47	35	-	

Lungime Segmente

1) Valorile lungimilor segmentelor sunt obținute din proiecție în plan.

Punct început	X / Y	Punct sfârșit	X / Y	Lungime segment (** (m)
1	429.811,037 300.748,426	2	429.807,574 300.748,884	3.493
2	429.807,574 300.748,884	3	429.684,63 300.548,701	234.922
3	429.684,63 300.548,701	4	429.687,508 300.547,29	3.205
4	429.687,508 300.547,29	1	429.811,037 300.748,426	236.04

**** Lungimile segmentelor sunt determinate în planul de proiecție Stereo 70 și sunt rotunjite la 1 milimetru.**

***** Distanța dintre puncte este formată din segmente cumulate ce sunt mai mici decât valoarea 1 milimetru.**

**DATE DESPRE IMOBILUL NR. 4514**

Oficiul de Cadastru și Publicitate Imobiliară DOLJ
Biroul de Cadastru și Publicitate Imobiliară Craiova

A. Partea I. Descrierea imobilului

TEREN Intravilan

Adresa: Loc. Tartal, Jud. Dolj, T47 P35

Nr. Crt	Nr cadastral Nr. topografic	Suprafața* (mp)	Observații / Referințe
A1		269	Sector cadastral:31 Teren neimprejmuit; Imobil despartit de De 719/1. Diferenta de suprafata se regaseste la ID 4513

B. Partea II. Proprietari și acte

Inscrieri privitoare la dreptul de proprietate și alte drepturi reale		Referințe
/		
Act Administrativ nr. TDP 1062-48563, din 10/05/1995 emis de CJSDPAT DOLJ;		
B1	Intabulare, drept de PROPRIETATE, dobandit prin Reconstituire, cota actuala 1/1, cota initiala 1/1 1) MIULESCU ION, LIPSA CNP 2) POPESCU OLGA, LIPSA CNP	A1

C. Partea III. SARCINI .

Inscrieri privind dezmembramintele dreptului de proprietate, drepturi reale de garanție și sarcini	Referințe
NU SUNT	

Anexa Nr. 1 La Partea I

Teren

Nr cadastral	Suprafața (mp)*	Observații / Referințe
	269	Imobil despartit de De 719/1. Diferenta de suprafata se regasese la ID 4513

* Suprafața este determinată în planul de proiecție Stereo 70.

DETALII LINIARE IMOBIL



Date referitoare la teren

Crt	Categorie folosință	Intra vilan	Suprafața (mp)	Tarla	Parcelă	Nr. topo	Observații / Referințe
1	pasune	DA	269	47	35	-	

Lungime Segmente

1) Valorile lungimilor segmentelor sunt obținute din proiecție în plan.

Punct început	X / Y	Punct sfârșit	X / Y	Lungime segment (** (m)
1	429.638,438 300.473,488	2	429.641,32 300.472,085	3.205
2	429.641,32 300.472,085	3	429.685,405 300.543,866	84.238
3	429.685,405 300.543,866	4	429.682,527 300.545,277	3.205
4	429.682,527 300.545,277	1	429.638,438 300.473,488	84.247

**** Lungimile segmentelor sunt determinate în planul de proiecție Stereo 70 și sunt rotunjite la 1 milimetru.**

***** Distanța dintre puncte este formată din segmente cumulate ce sunt mai mici decât valoarea 1 milimetru.**

**DATE DESPRE IMOBILUL NR. 4515**

Oficiul de Cadastru și Publicitate Imobiliară DOLJ
Biroul de Cadastru și Publicitate Imobiliară Craiova

A. Partea I. Descrierea imobilului

TEREN Extravilan

Adresa: Jud. Dolj, T47 P38

Nr. Crt	Nr cadastral Nr. topografic	Suprafața* (mp)	Observații / Referințe
A1		3.231	Sector cadastral:31 Teren neimprejmuit; Imobil despartit de De 719/1. Diferenta de suprafata se regaseste la ID 4516

B. Partea II. Proprietari și acte

Inscrieri privitoare la dreptul de proprietate și alte drepturi reale		Referințe
/		
Act Administrativ nr. TDP 99-59434, din 05/08/1993 emis de CJSDPAT DOLJ;		
B1	Intabulare, drept de PROPRIETATE, dobandit prin Reconstituire, cota actuala 1/1, cota initiala 1/1 1) DOBRESCU RADU, LIPSA CNP	A1

C. Partea III. SARCINI .

Inscrieri privind dezmembramintele dreptului de proprietate, drepturi reale de garanție și sarcini	Referințe
NU SUNT	

Anexa Nr. 1 La Partea I

Teren

Nr cadastral	Suprafața (mp)*	Observații / Referințe
	3.231	Imobil despartit de De 719/1. Diferenta de suprafata se regasese la ID 4516

* Suprafața este determinată în planul de proiecție Stereo 70.



Date referitoare la teren

Crt	Categorie folosință	Intra vilan	Suprafața (mp)	Tarla	Parcelă	Nr. topo	Observații / Referințe
1	arabil	NU	3.231	47	38	-	

Lungime Segmente

1) Valorile lungimilor segmentelor sunt obținute din proiecție în plan.

Punct început	X / Y	Punct sfârșit	X / Y	Lungime segment (** (m)
1	429.807,574 300.748,884	2	429.792,489 300.750,876	15.216
2	429.792,489 300.750,876	3	429.672,095 300.554,845	230.05
3	429.672,095 300.554,845	4	429.684,63 300.548,701	13.96
4	429.684,63 300.548,701	1	429.807,574 300.748,884	234.922

**** Lungimile segmentelor sunt determinate în planul de proiecție Stereo 70 și sunt rotunjite la 1 milimetru.**

***** Distanța dintre puncte este formată din segmente cumulate ce sunt mai mici decât valoarea 1 milimetru.**

**DATE DESPRE IMOBILUL NR. 4516**

Oficiul de Cadastru și Publicitate Imobiliară DOLJ
Biroul de Cadastru și Publicitate Imobiliară Craiova

A. Partea I. Descrierea imobilului

TEREN Necunoscut

Adresa: Loc. Tartal, Jud. Dolj, T47 P38

Nr. Crt	Nr cadastral Nr. topografic	Suprafața* (mp)	Observații / Referințe
A1		1.171	Sector cadastral:31 Teren neimprejmuit; Imobil despartit de De 719/1. Diferenta de suprafata se regasese la ID 4515; Conform PUG aprobat prin HCL 28/2015, suprafata intravilan = 741mp, suprafata extravilan =430 mp.

B. Partea II. Proprietari și acte

Inscrieri privitoare la dreptul de proprietate și alte drepturi reale		Referințe
/		
Act Administrativ nr. TDP 99-59434, din 05/08/1993 emis de CJSDPAT DOLJ;		
B1	Intabulare, drept de PROPRIETATE, dobandit prin Reconstituire, cota actuala 1/1, cota initiala 1/1 1) DOBRESCU RADU, LIPSA CNP	A1

C. Partea III. SARCINI .

Inscrieri privind dezmembramintele dreptului de proprietate, drepturi reale de garanție și sarcini	Referințe
NU SUNT	

Anexa Nr. 1 La Partea I**Teren**

Nr cadastral	Suprafața (mp)*	Observații / Referințe
	1.171	Imobil despartit de De 719/1. Diferența de suprafața se regăsește la ID 4515; Conform PUG aprobat prin HCL 28/2015, suprafața intravilan = 741mp, suprafața extravilan = 430 mp.

* Suprafața este determinată în planul de proiecție Stereo 70.

DETALII LINIARE IMOBIL**Date referitoare la teren**

Crt	Categorie folosință	Intravilan	Suprafața (mp)	Tarla	Parcelă	Nr. topo	Observații / Referințe
1	arabil	DA	741	47	38	-	
2	arabil	NU	430	47	38	-	

Lungime Segmente

1) Valorile lungimilor segmentelor sunt obținute din proiecție în plan.

Punct început	X / Y	Punct sfârșit	X / Y	Lungime segment (** (m)
1	429.625,881 300.479,597	2	429.638,438 300.473,488	13.964
2	429.638,438 300.473,488	3	429.682,527 300.545,277	84.247
3	429.682,527 300.545,277	4	429.669,992 300.551,421	13.96
4	429.669,992 300.551,421	1	429.625,881 300.479,597	84.288

**** Lungimile segmentelor sunt determinate în planul de proiecție Stereo 70 și sunt rotunjite la 1 milimetru.**

***** Distanța dintre puncte este formată din segmente cumulate ce sunt mai mici decât valoarea 1 milimetru.**

**DATE DESPRE IMOBILUL NR. 4517**

Oficiul de Cadastru și Publicitate Imobiliară DOLJ
Biroul de Cadastru și Publicitate Imobiliară Craiova

A. Partea I. Descrierea imobilului

TEREN Extravilan

Adresa: Jud. Dolj, T47 P39

Nr. Crt	Nr cadastral Nr. topografic	Suprafața* (mp)	Observații / Referințe
A1		3.695	Sector cadastral:31 Teren neimprejmuit; Imobil despartit de De 719/1. Diferenta de suprafata se regaseste la ID 4518

B. Partea II. Proprietari și acte

Inscrieri privitoare la dreptul de proprietate și alte drepturi reale		Referințe
/		
Act Administrativ nr. TDP 144-9566, din 01/11/1993 emis de CJSDPAT DOLJ;		
B1	Intabulare, drept de PROPRIETATE, dobandit prin Reconstituire, cota actuala 1/1, cota initiala 1/1 1) CHITU MARIA , LIPSA CNP	A1

C. Partea III. SARCINI .

Inscrieri privind dezmembramintele dreptului de proprietate, drepturi reale de garanție și sarcini	Referințe
NU SUNT	

Anexa Nr. 1 La Partea I

Teren

Nr cadastral	Suprafața (mp)*	Observații / Referințe
	3.695	Imobil despartit de De 719/1. Diferenta de suprafata se regasese la ID 4518

* Suprafața este determinată în planul de proiecție Stereo 70.



Date referitoare la teren

Crt	Categorie folosință	Intra vilan	Suprafața (mp)	Tarla	Parcelă	Nr. topo	Observații / Referințe
1	arabil	NU	3.695	47	39	-	

Lungime Segmente

1) Valorile lungimilor segmentelor sunt obținute din proiecție în plan.

Punct început	X / Y	Punct sfârșit	X / Y	Lungime segment (** (m)
1	429.792,489 300.750,876	2	429.774,841 300.753,206	17.801
2	429.774,841 300.753,206	3	429.657,108 300.561,508	224.965
3	429.657,108 300.561,508	4	429.660,83 300.560,367	3.893
4	429.660,83 300.560,367	5	429.672,095 300.554,845	12.546
5	429.672,095 300.554,845	1	429.792,489 300.750,876	230.05

**** Lungimile segmentelor sunt determinate în planul de proiecție Stereo 70 și sunt rotunjite la 1 milimetru.**

***** Distanța dintre puncte este formată din segmente cumulate ce sunt mai mici decât valoarea 1 milimetru.**

**DATE DESPRE IMOBILUL NR. 4518**

Oficiul de Cadastru și Publicitate Imobiliară DOLJ
Biroul de Cadastru și Publicitate Imobiliară Craiova

A. Partea I. Descrierea imobilului

TEREN Necunoscut

Adresa: Loc. Tartal, Jud. Dolj, T47 P39

Nr. Crt	Nr cadastral Nr. topografic	Suprafața* (mp)	Observații / Referințe
A1		1.227	Sector cadastral:31 Teren neimprejmuit; Imobil despartit de De 719/1. Diferenta de suprafata se regasese la ID 4517; Conform PUG aprobat prin HCL 28/2015, suprafata intravilan = 362mp, suprafata extravilan = 865mp.

B. Partea II. Proprietari și acte

Inscrieri privitoare la dreptul de proprietate și alte drepturi reale		Referințe
/		
Act Administrativ nr. TDP 144-9566, din 01/11/1993 emis de CJSDPAT DOLJ;		
B1	Intabulare, drept de PROPRIETATE, dobandit prin Reconstituire, cota actuala 1/1, cota initiala 1/1 1) CHITU MARIA, LIPSA CNP	A1

C. Partea III. SARCINI .

Inscrieri privind dezmembramintele dreptului de proprietate, drepturi reale de garanție și sarcini	Referințe
NU SUNT	

Anexa Nr. 1 La Partea I

Teren

Nr cadastral	Suprafața (mp)*	Observații / Referințe
	1.227	Imobil despartit de De 719/1. Diferența de suprafața se regăsește la ID 4517; Conform PUG aprobat prin HCL 28/2015, suprafața intravilan = 362mp, suprafața extravilan = 865mp.

* Suprafața este determinată în planul de proiecție Stereo 70.



Date referitoare la teren

Crt	Categorie folosință	Intravilan	Suprafața (mp)	Tarla	Parcelă	Nr. topo	Observații / Referințe
1	arabil	DA	362	47	39	-	
2	arabil	NU	865	47	39	-	

Lungime Segmente

1) Valorile lungimilor segmentelor sunt obținute din proiecție în plan.

Punct început	X / Y	Punct sfârșit	X / Y	Lungime segment (** (m)
1	429.626,273 300.511,301	2	429.629,771 300.509,725	3.837
2	429.629,771 300.509,725	3	429.616,769 300.484,84	28.077
3	429.616,769 300.484,84	4	429.624,353 300.480,34	8.819
4	429.624,353 300.480,34	5	429.625,881 300.479,597	1.699

Punct început	X / Y	Punct sfârșit	X / Y	Lungime segment (** (m)
5	429.625,881 300.479,597	6	429.669,992 300.551,421	84.288
6	429.669,992 300.551,421	7	429.659,355 300.556,636	11.847
7	429.659,355 300.556,636	8	429.654,945 300.557,987	4.612
8	429.654,945 300.557,987	1	429.626,273 300.511,301	54.787

** Lungimile segmentelor sunt determinate în planul de proiecție Stereo 70 și sunt rotunjite la 1 milimetru.

*** Distanța dintre puncte este formată din segmente cumulate ce sunt mai mici decât valoarea 1 milimetru.

**DATE DESPRE IMOBILUL NR. 4519**

Oficiul de Cadastru și Publicitate Imobiliară DOLJ
Biroul de Cadastru și Publicitate Imobiliară Craiova

A. Partea I. Descrierea imobilului

TEREN Extravilan

Adresa: Jud. Dolj, T47 P40

Nr. Crt	Nr cadastral Nr. topografic	Suprafața* (mp)	Observații / Referințe
A1		6.258	Sector cadastral:31 Teren neimprejmuit; Imobil despartit de De 719/1. Diferenta de suprafata se regaseste la ID 4520

B. Partea II. Proprietari și acte

Inscrieri privitoare la dreptul de proprietate și alte drepturi reale		Referințe
/		
Act Administrativ nr. TDP 70-59434, din 29/07/1993 emis de CJSDPAT DOLJ;		
B1	Intabulare, drept de PROPRIETATE, dobandit prin Reconstituire, cota actuala 1/1, cota initiala 1/1 1) ALEXE DUMITRU, LIPSA CNP	A1

C. Partea III. SARCINI .

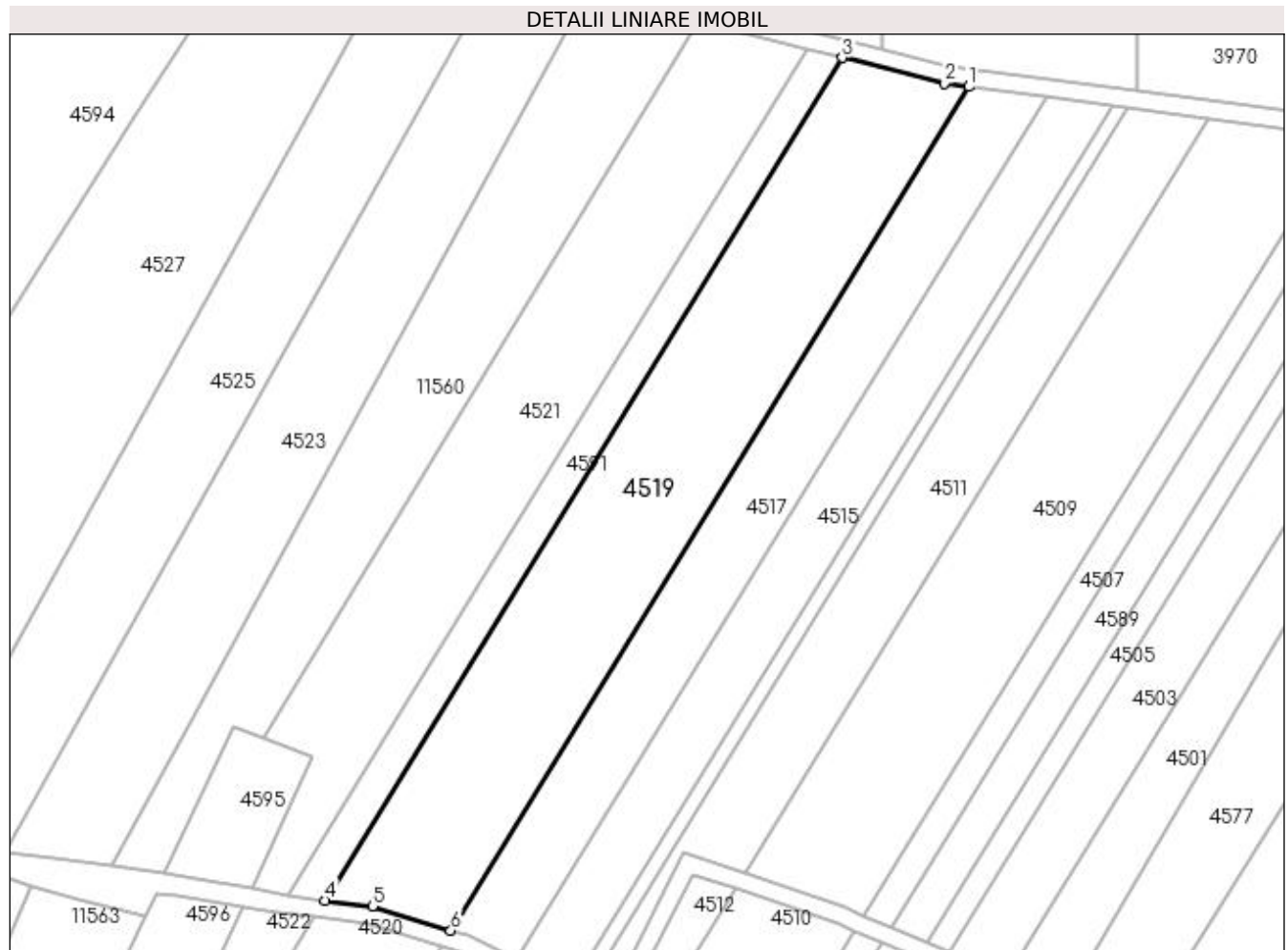
Inscrieri privind dezmembramintele dreptului de proprietate, drepturi reale de garanție și sarcini	Referințe
NU SUNT	

Anexa Nr. 1 La Partea I

Teren

Nr cadastral	Suprafața (mp)*	Observații / Referințe
	6.258	Imobil despartit de De 719/1. Diferenta de suprafata se regasese la ID 4520

* Suprafața este determinată în planul de proiecție Stereo 70.



Date referitoare la teren

Crt	Categorie folosință	Intra vilan	Suprafața (mp)	Tarla	Parcelă	Nr. topo	Observații / Referințe
1	arabil	NU	6.258	47	40	-	

Lungime Segmente

1) Valorile lungimilor segmentelor sunt obținute din proiecție în plan.

Punct început	X / Y	Punct sfârșit	X / Y	Lungime segment (** (m)
1	429.774,841 300.753,206	2	429.769,306 300.753,937	5.583
2	429.769,306 300.753,937	3	429.746,08 300.759,781	23.95
3	429.746,08 300.759,781	4	429.628,513 300.568,354	224.647
4	429.628,513 300.568,354	5	429.639,256 300.566,977	10.831
5	429.639,256 300.566,977	6	429.657,108 300.561,508	18.671

Punct început	X / Y	Punct sfârșit	X / Y	Lungime segment (** (m)
6	429.657,108 300.561,508	1	429.774,841 300.753,206	224.965

** Lungimile segmentelor sunt determinate în planul de proiecție Stereo 70 și sunt rotunjite la 1 milimetru.

*** Distanța dintre puncte este formată din segmente cumulate ce sunt mai mici decât valoarea 1 milimetru.

**DATE DESPRE IMOBILUL NR. 4520**

Oficiul de Cadastru și Publicitate Imobiliară DOLJ
Biroul de Cadastru și Publicitate Imobiliară Craiova

A. Partea I. Descrierea imobilului

TEREN Extravilan

Adresa: Jud. Dolj, T47 P40

Nr. Crt	Nr cadastral Nr. topografic	Suprafața* (mp)	Observații / Referințe
A1		1.232	Sector cadastral:31 Teren neimprejmuit; Imobil despartit de De 719/1. Diferenta de suprafata se regaseste la ID 4519

B. Partea II. Proprietari și acte

Inscrieri privitoare la dreptul de proprietate și alte drepturi reale		Referințe
/		
Act Administrativ nr. TDP 70-59434, din 29/07/1993 emis de CJSDPAT DOLJ;		
B1	Intabulare, drept de PROPRIETATE, dobandit prin Reconstituire, cota actuala 1/1, cota initiala 1/1 1) ALEXE DUMITRU, LIPSA CNP	A1

C. Partea III. SARCINI .

Inscrieri privind dezmembramintele dreptului de proprietate, drepturi reale de garanție și sarcini	Referințe
NU SUNT	

Anexa Nr. 1 La Partea I

Teren

Nr cadastral	Suprafața (mp)*	Observații / Referințe
	1.232	Imobil despartit de De 719/1. Diferenta de suprafata se regasese la ID 4519

* Suprafața este determinată în planul de proiecție Stereo 70.



Date referitoare la teren

Crt	Categorie folosință	Intra vilan	Suprafața (mp)	Tarla	Parcelă	Nr. topo	Observații / Referințe
1	arabil	NU	1.232	47	40	-	

Lungime Segmente

1) Valorile lungimilor segmentelor sunt obținute din proiecție în plan.

Punct început	X / Y	Punct sfârșit	X / Y	Lungime segment (** (m)
1	429.613,11 300.543,272	2	429.621,696 300.540,026	9.179
2	429.621,696 300.540,026	3	429.610,22 300.518,536	24.362
3	429.610,22 300.518,536	4	429.626,273 300.511,301	17.608
4	429.626,273 300.511,301	5	429.654,945 300.557,987	54.787
5	429.654,945 300.557,987	6	429.638,41 300.563,052	17.293

Punct început	X / Y	Punct sfârșit	X / Y	Lungime segment (** (m)
6	429.638,41 300.563,052	7	429.626,217 300.564,615	12.293
7	429.626,217 300.564,615	1	429.613,11 300.543,272	25.046

** Lungimile segmentelor sunt determinate în planul de proiecție Stereo 70 și sunt rotunjite la 1 milimetru.

*** Distanța dintre puncte este formată din segmente cumulate ce sunt mai mici decât valoarea 1 milimetru.

**DATE DESPRE IMOBILUL NR. 4521**

Oficiul de Cadastru și Publicitate Imobiliară DOLJ
Biroul de Cadastru și Publicitate Imobiliară Craiova

A. Partea I. Descrierea imobilului

TEREN Extravilan

Adresa: Jud. Dolj, T47 P41

Nr. Crt	Nr cadastral Nr. topografic	Suprafața* (mp)	Observații / Referințe
A1		4.922	Sector cadastral:31 Teren neimprejmuit;

B. Partea II. Proprietari și acte

Inscrieri privitoare la dreptul de proprietate și alte drepturi reale	Referințe
/	
Act Administrativ nr. TDP 140-9566, din 01/11/1993 emis de CJSDPAT DOLJ;	
B1	A1
Intabulare, drept de PROPRIETATE, dobândit prin Reconstituire, cota actuala 1/1, cota initiala 1/1 1) BUZATU VICTORIA, LIPSA CNP	

C. Partea III. SARCINI .

Inscrieri privind dezmembramintele dreptului de proprietate, drepturi reale de garanție și sarcini	Referințe
NU SUNT	

Anexa Nr. 1 La Partea I

Teren

Nr cadastral	Suprafața (mp)*	Observații / Referințe
	4.922	

* Suprafața este determinată în planul de proiecție Stereo 70.



Date referitoare la teren

Crt	Categorie folosință	Intra vilan	Suprafața (mp)	Tarla	Parcelă	Nr. topo	Observații / Referințe
1	arabil	NU	4.922	47	41	-	

Lungime Segmente

1) Valorile lungimilor segmentelor sunt obținute din proiecție în plan.

Punct început	X / Y	Punct sfârșit	X / Y	Lungime segment (** (m)
1	429.611,929 300.570,974	2	429.620,027 300.569,441	8.242
2	429.620,027 300.569,441	3	429.738,151 300.761,776	225.712
3	429.738,151 300.761,776	4	429.713,185 300.768,058	25.744
4	429.713,185 300.768,058	5	429.614,545 300.605,137	190.455
5	429.614,545 300.605,137	6	429.625,761 300.600,896	11.991

Punct început	X / Y	Punct sfârşit	X / Y	Lungime segment (** (m)
6	429.625,761 300.600,896	1	429.611,929 300.570,974	32.964

** Lungimile segmentelor sunt determinate în planul de proiecţie Stereo 70 şi sunt rotunjite la 1 milimetru.

*** Distanţa dintre puncte este formată din segmente cumulate ce sunt mai mici decât valoarea 1 milimetru.

**DATE DESPRE IMOBILUL NR. 4522**

Oficiul de Cadastru și Publicitate Imobiliară DOLJ
Biroul de Cadastru și Publicitate Imobiliară Craiova

A. Partea I. Descrierea imobilului

TEREN Extravilan

Adresa: Jud. Dolj, T47 P41

Nr. Crt	Nr cadastral Nr. topografic	Suprafața* (mp)	Observații / Referințe
A1		323	Sector cadastral:31 Teren neimprejmuit;

B. Partea II. Proprietari și acte

Inscrieri privitoare la dreptul de proprietate și alte drepturi reale	Referințe
/	
Act Administrativ nr. TDP 140-9566, din 01/11/1993 emis de CJSDPAT DOLJ;	
B1	A1
Intabulare, drept de PROPRIETATE, dobandit prin Reconstituire, cota actuala 1/1, cota initiala 1/1 1) BUZATU VICTORIA, LIPSA CNP	

C. Partea III. SARCINI .

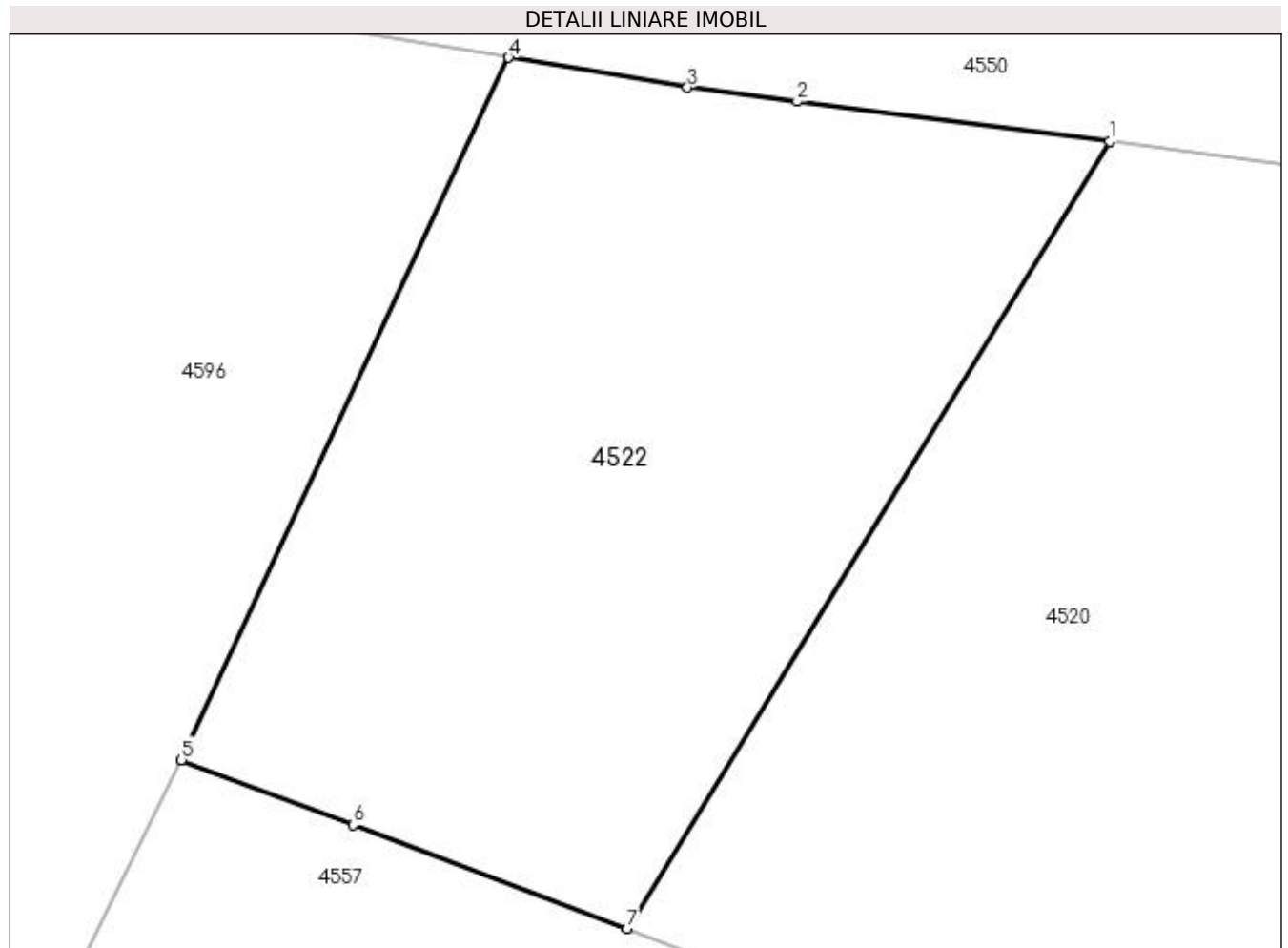
Inscrieri privind dezmembramintele dreptului de proprietate, drepturi reale de garanție și sarcini	Referințe
NU SUNT	

Anexa Nr. 1 La Partea I

Teren

Nr cadastral	Suprafața (mp)*	Observații / Referințe
	323	

* Suprafața este determinată în planul de proiecție Stereo 70.



Date referitoare la teren

Crt	Categorie folosință	Intra vilan	Suprafața (mp)	Tarla	Parcelă	Nr. topo	Observații / Referințe
1	arabil	NU	323	47	41	-	

Lungime Segmente

1) Valorile lungimilor segmentelor sunt obținute din proiecție în plan.

Punct început	X / Y	Punct sfârșit	X / Y	Lungime segment (** (m)
1	429.626,217 300.564,615	2	429.617,731 300.565,703	8.555
2	429.617,731 300.565,703	3	429.614,757 300.566,084	2.998
3	429.614,757 300.566,084	4	429.609,902 300.566,895	4.922
4	429.609,902 300.566,895	5	429.601,016 300.547,845	21.021
5	429.601,016 300.547,845	6	429.605,681 300.546,082	4.987

Punct început	X / Y	Punct sfârșit	X / Y	Lungime segment (** (m)
6	429.605,681 300.546,082	7	429.613,11 300.543,272	7.943
7	429.613,11 300.543,272	1	429.626,217 300.564,615	25.046

** Lungimile segmentelor sunt determinate în planul de proiecție Stereo 70 și sunt rotunjite la 1 milimetru.

*** Distanța dintre puncte este formată din segmente cumulate ce sunt mai mici decât valoarea 1 milimetru.

**DATE DESPRE IMOBILUL NR. 4523**

Oficiul de Cadastru și Publicitate Imobiliară DOLJ
Biroul de Cadastru și Publicitate Imobiliară Craiova

A. Partea I. Descrierea imobilului

TEREN Extravilan

Adresa: Jud. Dolj, T47 P42

Nr. Crt	Nr cadastral Nr. topografic	Suprafața* (mp)	Observații / Referințe
A1		4.922	Sector cadastral:31 Teren neimprejmuit; Imobil despartit de De 719/1. Diferenta de suprafata se regaseste la ID 4524

B. Partea II. Proprietari și acte

Inscrieri privitoare la dreptul de proprietate și alte drepturi reale		Referințe
/		
Act Administrativ nr. TDP 237-2192, din 24/11/1993 emis de CJSDPAT DOLJ;		
B1	Intabulare, drept de PROPRIETATE, dobandit prin Reconstituire, cota actuala 1/1, cota initiala 1/1 1) PRODAN ION , LIPSA CNP	A1

C. Partea III. SARCINI .

Inscrieri privind dezmembramintele dreptului de proprietate, drepturi reale de garanție și sarcini	Referințe
NU SUNT	

Anexa Nr. 1 La Partea I

Teren

Nr cadastral	Suprafața (mp)*	Observații / Referințe
	4.922	Imobil despartit de De 719/1. Diferenta de suprafata se regasese la ID 4524

* Suprafața este determinată în planul de proiecție Stereo 70.



Date referitoare la teren

Crt	Categorie folosință	Intra vilan	Suprafața (mp)	Tarla	Parcelă	Nr. topo	Observații / Referințe
1	arabil	NU	4.922	47	42	-	

Lungime Segmente

1) Valorile lungimilor segmentelor sunt obținute din proiecție în plan.

Punct început	X / Y	Punct sfârșit	X / Y	Lungime segment (** (m)
1	429.687,773 300.774,453	2	429.677,455 300.777,049	10.64
2	429.677,455 300.777,049	3	429.674,645 300.777,756	2.898
3	429.674,645 300.777,756	4	429.667,432 300.779,849	7.511
4	429.667,432 300.779,849	5	429.555,543 300.579,03	229.886
5	429.555,543 300.579,03	6	429.566,751 300.578,031	11.252

Punct început	X / Y	Punct sfârșit	X / Y	Lungime segment (** (m)
6	429.566,751 300.578,031	7	429.580,139 300.576,32	13.497
7	429.580,139 300.576,32	8	429.598,725 300.610,533	38.935
8	429.598,725 300.610,533	1	429.687,773 300.774,453	186.546

** Lungimile segmentelor sunt determinate în planul de proiecție Stereo 70 și sunt rotunjite la 1 milimetru.

*** Distanța dintre puncte este formată din segmente cumulate ce sunt mai mici decât valoarea 1 milimetru.

**DATE DESPRE IMOBILUL NR. 4525**

Oficiul de Cadastru și Publicitate Imobiliară DOLJ
Biroul de Cadastru și Publicitate Imobiliară Craiova

A. Partea I. Descrierea imobilului

TEREN Extravilan

Adresa: Jud. Dolj, T47 P43

Nr. Crt	Nr cadastral Nr. topografic	Suprafața* (mp)	Observații / Referințe
A1		4.922	Sector cadastral:31 Teren neimprejmuit;

B. Partea II. Proprietari și acte

Inscrieri privitoare la dreptul de proprietate și alte drepturi reale	Referințe
/	
Act Administrativ nr. TDP 114-9566, din 09/08/1993 emis de CJSDPAT DOLJ;	
B1	A1
Intabulare, drept de PROPRIETATE, dobândit prin Reconstituire, cota actuala 1/1, cota initiala 1/1 1) BADEA TOMA , LIPSA CNP	

C. Partea III. SARCINI .

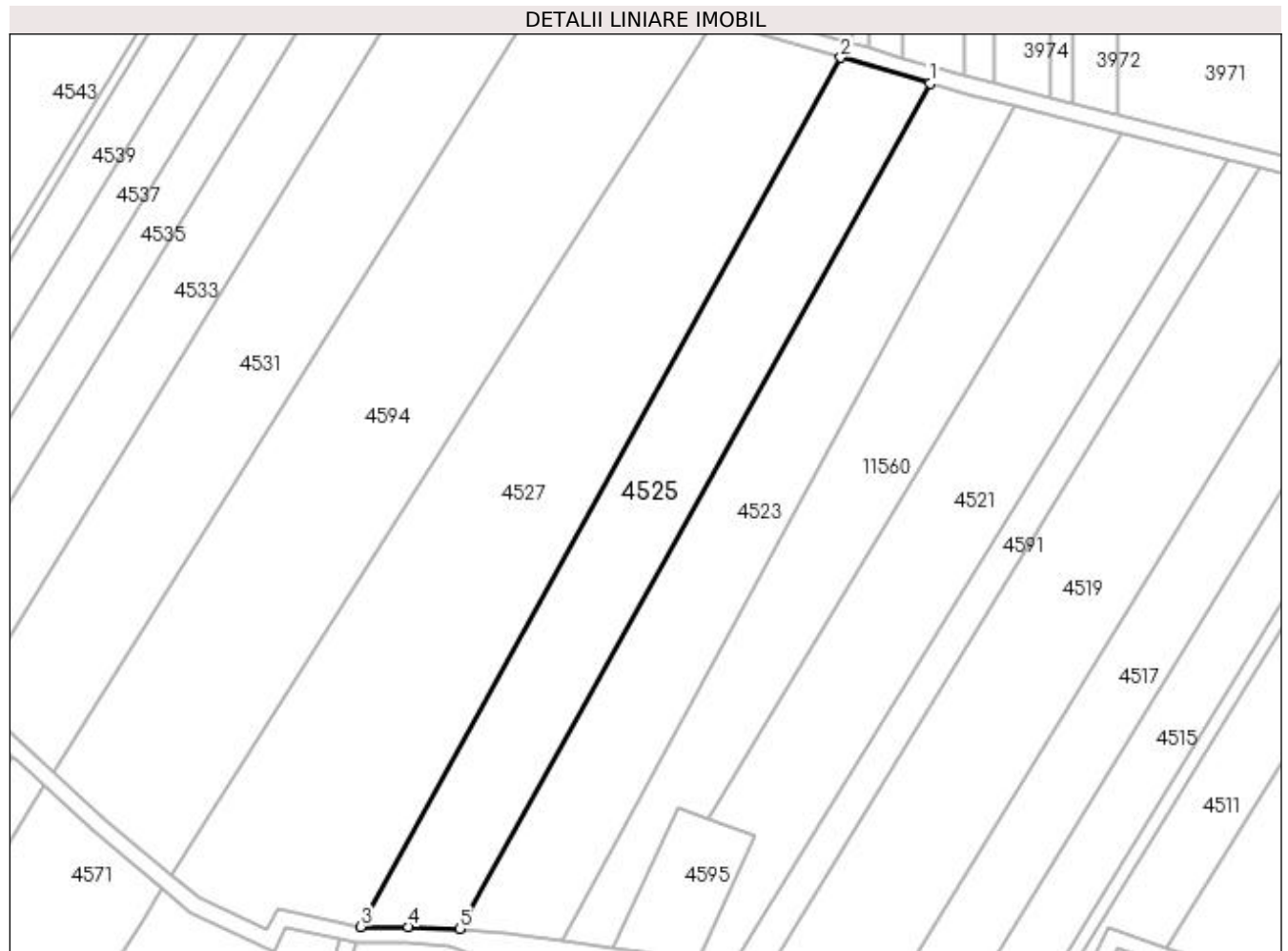
Inscrieri privind dezmembramintele dreptului de proprietate, drepturi reale de garanție și sarcini	Referințe
NU SUNT	

Anexa Nr. 1 La Partea I

Teren

Nr cadastral	Suprafața (mp)*	Observații / Referințe
	4.922	

* Suprafața este determinată în planul de proiecție Stereo 70.



Date referitoare la teren

Crt	Categorie folosință	Intra vilan	Suprafața (mp)	Tarla	Parcelă	Nr. topo	Observații / Referințe
1	arabil	NU	4.922	47	43	-	

Lungime Segmente

1) Valorile lungimilor segmentelor sunt obținute din proiecție în plan.

Punct început	X / Y	Punct sfârșit	X / Y	Lungime segment (** (m)
1	429.667,432 300.779,849	2	429.646,199 300.786,009	22.109
2	429.646,199 300.786,009	3	429.532,097 300.579,51	235.926
3	429.532,097 300.579,51	4	429.543,298 300.579,51	11.201
4	429.543,298 300.579,51	5	429.555,543 300.579,03	12.254
5	429.555,543 300.579,03	1	429.667,432 300.779,849	229.886

**** Lungimile segmentelor sunt determinate în planul de proiecție Stereo 70 și sunt rotunjite la 1 milimetru.**

***** Distanța dintre puncte este formată din segmente cumulate ce sunt mai mici decât valoarea 1 milimetru.**

**DATE DESPRE IMOBILUL NR. 4527**

Oficiul de Cadastru și Publicitate Imobiliară DOLJ
Biroul de Cadastru și Publicitate Imobiliară Craiova

A. Partea I. Descrierea imobilului

TEREN Extravilan

Adresa: Jud. Dolj, T47 P43/1

Nr. Crt	Nr cadastral Nr. topografic	Suprafața* (mp)	Observații / Referințe
A1		9.109	Sector cadastral:31 Teren neimprejmuit;

B. Partea II. Proprietari și acte

Inscrieri privitoare la dreptul de proprietate și alte drepturi reale		Referințe
/		
Act Normativ nr. LEGEA 7, din 13/03/1996 emis de PARLAMENTUL ROMÂNIEI (art. 13 alin. 14);		
B1	Intabulare, drept de PROPRIETATE, dobandit prin Lege, cota actuala 1/1, cota initiala 1/1	A1
1) COMUNA TESLUI-Rezerva comisiei locale de fond funciar, CIF:4553330		

C. Partea III. SARCINI .

Inscrieri privind dezmembramintele dreptului de proprietate, drepturi reale de garanție și sarcini	Referințe
NU SUNT	

Anexa Nr. 1 La Partea I

Teren

Nr cadastral	Suprafața (mp)*	Observații / Referințe
	9.109	

* Suprafața este determinată în planul de proiecție Stereo 70.



Date referitoare la teren

Crt	Categorie folosință	Intravilan	Suprafața (mp)	Tarla	Parcelă	Nr. topo	Observații / Referințe
1	arabil	NU	9.109	47	43/1	-	

Lungime Segmente

1) Valorile lungimilor segmentelor sunt obținute din proiecție în plan.

Punct început	X / Y	Punct sfârșit	X / Y	Lungime segment (** (m)
1	429.646,199 300.786,009	2	429.616,009 300.794,769	31.435
2	429.616,009 300.794,769	3	429.610,596 300.786,257	10.087
3	429.610,596 300.786,257	4	429.585,331 300.746,529	47.081
4	429.585,331 300.746,529	5	429.486,997 300.591,906	183.243
5	429.486,997 300.591,906	6	429.493,618 300.586,417	8.6

Punct început	X / Y	Punct sfârșit	X / Y	Lungime segment (** (m)
6	429.493,618 300.586,417	7	429.509,669 300.578,863	17.74
7	429.509,669 300.578,863	8	429.512,178 300.583,778	5.518
8	429.512,178 300.583,778	9	429.528,178 300.580,35	16.363
9	429.528,178 300.580,35	10	429.532,097 300.579,51	4.008
10	429.532,097 300.579,51	1	429.646,199 300.786,009	235.926

** Lungimile segmentelor sunt determinate în planul de proiecție Stereo 70 și sunt rotunjite la 1 milimetru.

*** Distanța dintre puncte este formată din segmente cumulate ce sunt mai mici decât valoarea 1 milimetru.

**DATE DESPRE IMOBILUL NR. 4528**

Oficiul de Cadastru și Publicitate Imobiliară DOLJ
Biroul de Cadastru și Publicitate Imobiliară Craiova

A. Partea I. Descrierea imobilului

TEREN Extravilan

Adresa: Jud. Dolj, T47 P43/2

Nr. Crt	Nr cadastral Nr. topografic	Suprafața* (mp)	Observații / Referințe
A1		1.041	Sector cadastral:31 Teren neimprejmuit;

B. Partea II. Proprietari și acte

Inscrieri privitoare la dreptul de proprietate și alte drepturi reale		Referințe
/		
Act Normativ nr. LEGEA 7, din 13/03/1996 emis de PARLAMENTUL ROMÂNIEI (art. 13 alin. 14);		
B1	Intabulare, drept de PROPRIETATE, dobandit prin Lege, cota actuala 1/1, cota initiala 1/1	A1
1) COMUNA TESLUI-Rezerva comisiei locale de fond funciar, CIF:4553330		

C. Partea III. SARCINI .

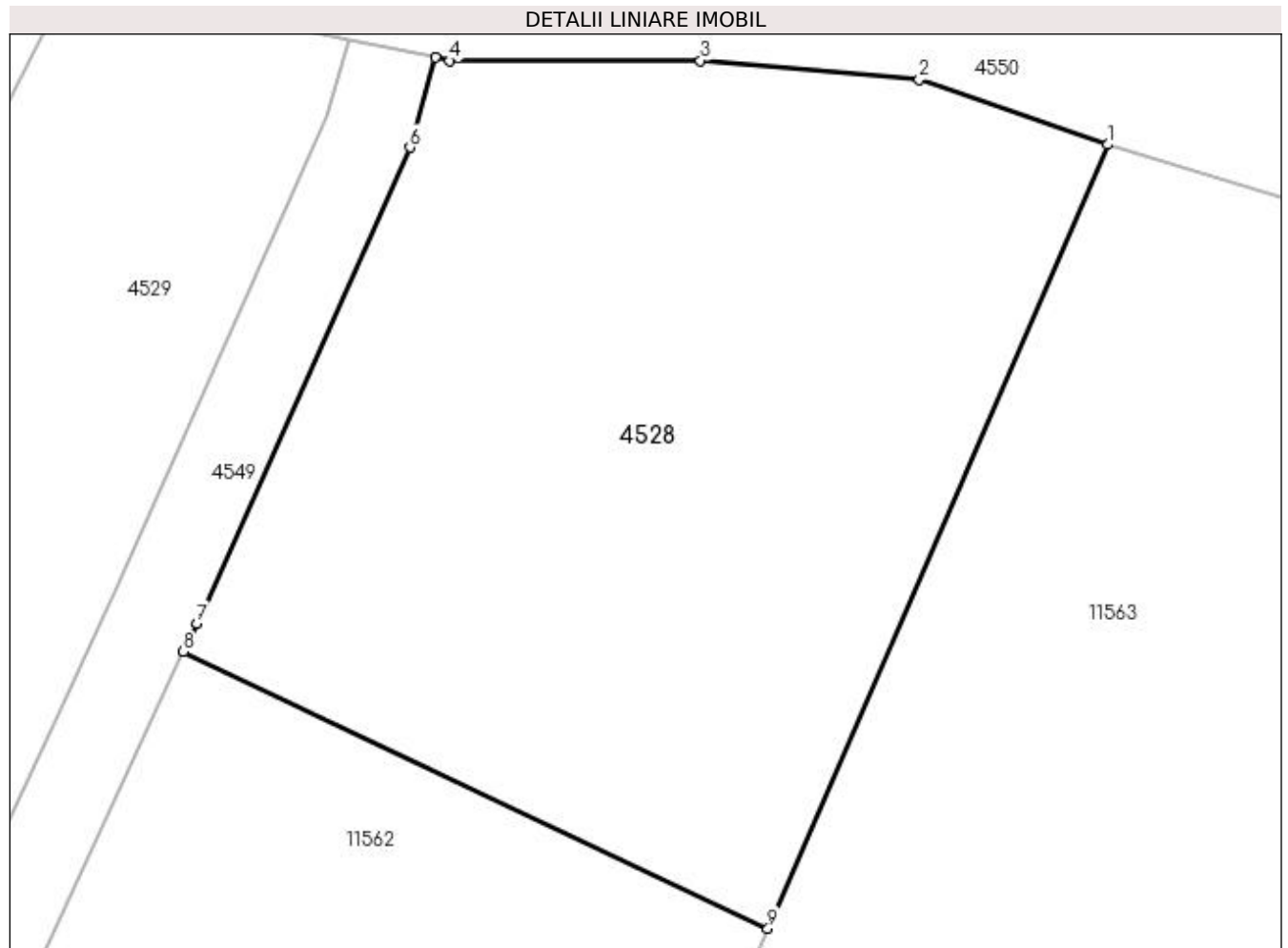
Inscrieri privind dezmembramintele dreptului de proprietate, drepturi reale de garanție și sarcini	Referințe
NU SUNT	

Anexa Nr. 1 La Partea I

Teren

Nr cadastral	Suprafața (mp)*	Observații / Referințe
	1.041	

* Suprafața este determinată în planul de proiecție Stereo 70.



Date referitoare la teren

Crt	Categorie folosință	Intra vilan	Suprafața (mp)	Tarla	Parcelă	Nr. topo	Observații / Referințe
1	arabil	NU	1.041	47	43/2	-	

Lungime Segmente

1) Valorile lungimilor segmentelor sunt obținute din proiecție în plan.

Punct început	X / Y	Punct sfârșit	X / Y	Lungime segment (** (m)
1	429.561,745 300.571,673	2	429.553,14 300.574,634	9.1
2	429.553,14 300.574,634	3	429.543,123 300.575,51	10.055
3	429.543,123 300.575,51	4	429.531,673 300.575,51	11.45
4	429.531,673 300.575,51	5	429.531,007 300.575,653	0.681
5	429.531,007 300.575,653	6	429.529,845 300.571,543	4.271

Punct început	X / Y	Punct sfârșit	X / Y	Lungime segment (** (m)
6	429.529,845 300.571,543	7	429.520,098 300.549,804	23.824
7	429.520,098 300.549,804	8	429.519,493 300.548,507	1.431
8	429.519,493 300.548,507	9	429.546,214 300.535,865	29.561
9	429.546,214 300.535,865	1	429.561,745 300.571,673	39.031

** Lungimile segmentelor sunt determinate în planul de proiecție Stereo 70 și sunt rotunjite la 1 milimetru.

*** Distanța dintre puncte este formată din segmente cumulate ce sunt mai mici decât valoarea 1 milimetru.

**DATE DESPRE IMOBILUL NR. 4529**

Oficiul de Cadastru și Publicitate Imobiliară DOLJ
Biroul de Cadastru și Publicitate Imobiliară Craiova

A. Partea I. Descrierea imobilului

TEREN Intravilan

Adresa: Loc. Tartal, Jud. Dolj, T47 P43/3

Nr. Crt	Nr cadastral Nr. topografic	Suprafața* (mp)	Observații / Referințe
A1		3.085	Sector cadastral:31 Teren neimprejmuit;

B. Partea II. Proprietari și acte

Inscrieri privitoare la dreptul de proprietate și alte drepturi reale	Referințe
/	
Act Normativ nr. LEGEA 7, din 13/03/1996 emis de PARLAMENTUL ROMÂNIEI (art. 13 alin. 15);	
B1	Inscrierea provizorie, drept de PROPRIETATE, dobandit prin Lege, cota actuala 1/1, cota initiala 1/1
	1) NEIDENTIFICAT NEIDENTIFICAT, CIF:0000000000000

C. Partea III. SARCINI .

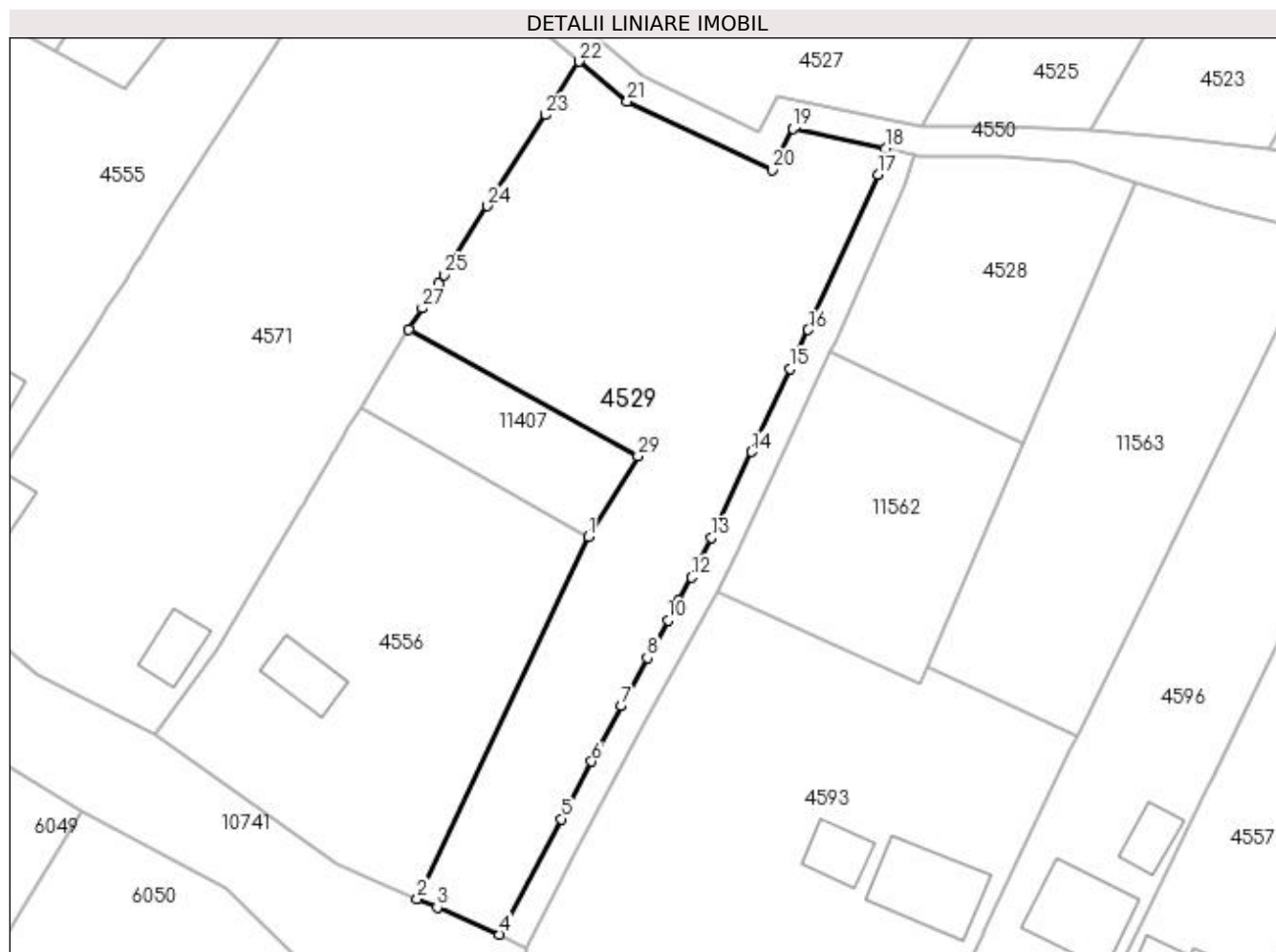
Inscrieri privind dezmembramintele dreptului de proprietate, drepturi reale de garanție și sarcini	Referințe
NU SUNT	

Anexa Nr. 1 La Partea I

Teren

Nr cadastral	Suprafața (mp)*	Observații / Referințe
	3.085	

* Suprafața este determinată în planul de proiecție Stereo 70.



Date referitoare la teren

Crt	Categorie folosință	Intravilan	Suprafața (mp)	Tarla	Parcelă	Nr. topo	Observații / Referințe
1	arabil	DA	3.085	47	43/3	-	

Lungime Segmente

1) Valorile lungimilor segmentelor sunt obținute din proiecție în plan.

Punct început	X / Y	Punct sfârșit	X / Y	Lungime segment (** (m)
1	429.486,118 300.522,914	2	429.462,484 300.472,985	55.24
3	429.465,217 300.471,803	4	429.473,845 300.468,069	9.401
5	429.482,325 300.484,002	6	429.486,541 300.491,922	8.972
7	429.490,617 300.499,579	8	429.494,25 300.506,206	7.558
9	429.495,307 300.508,133	10	429.497,084 300.511,375	3.697

Punct început	X / Y	Punct sfârșit	X / Y	Lungime segment (** (m)
2	429.462,484 300.472,985	3	429.465,217 300.471,803	2.978
4	429.473,845 300.468,069	5	429.482,325 300.484,002	18.049
6	429.486,541 300.491,922	7	429.490,617 300.499,579	8.674
8	429.494,25 300.506,206	9	429.495,307 300.508,133	2.198
10	429.497,084 300.511,375	11	429.498,57 300.514,085	3.091

Punct început	X / Y	Punct sfârșit	X / Y	Lungime segment (** (m)
11	429.498,57 300.514,085	12	429.500,347 300.517,325	3.695
13	429.503,083 300.522,797	14	429.508,609 300.534,641	13.07
15	429.513,943 300.546,074	16	429.516,46 300.551,468	5.952
17	429.526,076 300.572,913	18	429.527,087 300.576,492	3.719
19	429.514,344 300.579,223	20	429.511,471 300.573,595	6.319
21	429.491,455 300.583,013	22	429.484,833 300.588,504	8.602
23	429.480,145 300.581,132	24	429.472,143 300.568,551	14.91
25	429.466,124 300.559,085	26	429.465,369 300.557,898	1.407
27	429.463,181 300.554,457	28	429.461,319 300.551,531	3.468
29	429.492,957 300.534,038	1	429.486,118 300.522,914	13.058

Punct început	X / Y	Punct sfârșit	X / Y	Lungime segment (** (m)
12	429.500,347 300.517,325	13	429.503,083 300.522,797	6.118
14	429.508,609 300.534,641	15	429.513,943 300.546,074	12.616
16	429.516,46 300.551,468	17	429.526,076 300.572,913	23.502
18	429.527,087 300.576,492	19	429.514,344 300.579,223	13.032
20	429.511,471 300.573,595	21	429.491,455 300.583,013	22.121
22	429.484,833 300.588,504	23	429.480,145 300.581,132	8.736
24	429.472,143 300.568,551	25	429.466,124 300.559,085	11.218
26	429.465,369 300.557,898	27	429.463,181 300.554,457	4.078
28	429.461,319 300.551,531	29	429.492,957 300.534,038	36.152

** Lungimile segmentelor sunt determinate în planul de proiecție Stereo 70 și sunt rotunjite la 1 milimetru.

*** Distanța dintre puncte este formată din segmente cumulate ce sunt mai mici decât valoarea 1 milimetru.

**DATE DESPRE IMOBILUL NR. 4530**

Oficiul de Cadastru și Publicitate Imobiliară DOLJ
Biroul de Cadastru și Publicitate Imobiliară Craiova

A. Partea I. Descrierea imobilului

TEREN Extravilan

Adresa: Jud. Dolj, T47 P45

Nr. Crt	Nr cadastral Nr. topografic	Suprafața* (mp)	Observații / Referințe
A1		611	Sector cadastral:31 Teren neimprejmuit; Imobil despartit de De 719/1. Diferenta de suprafata se regaseste la ID 4531

B. Partea II. Proprietari și acte

Inscrieri privitoare la dreptul de proprietate și alte drepturi reale	Referințe
/	
Act Administrativ nr. TDP 1062-48563, din 10/05/1995 emis de CJSDPAT DOLJ;	
B1	A1
Intabulare, drept de PROPRIETATE, dobandit prin Reconstituire, cota actuala 1/1, cota initiala 1/1	
1) MIULESCU ION, LIPSA CNP	
2) POPESCU OLGA, LIPSA CNP	

C. Partea III. SARCINI .

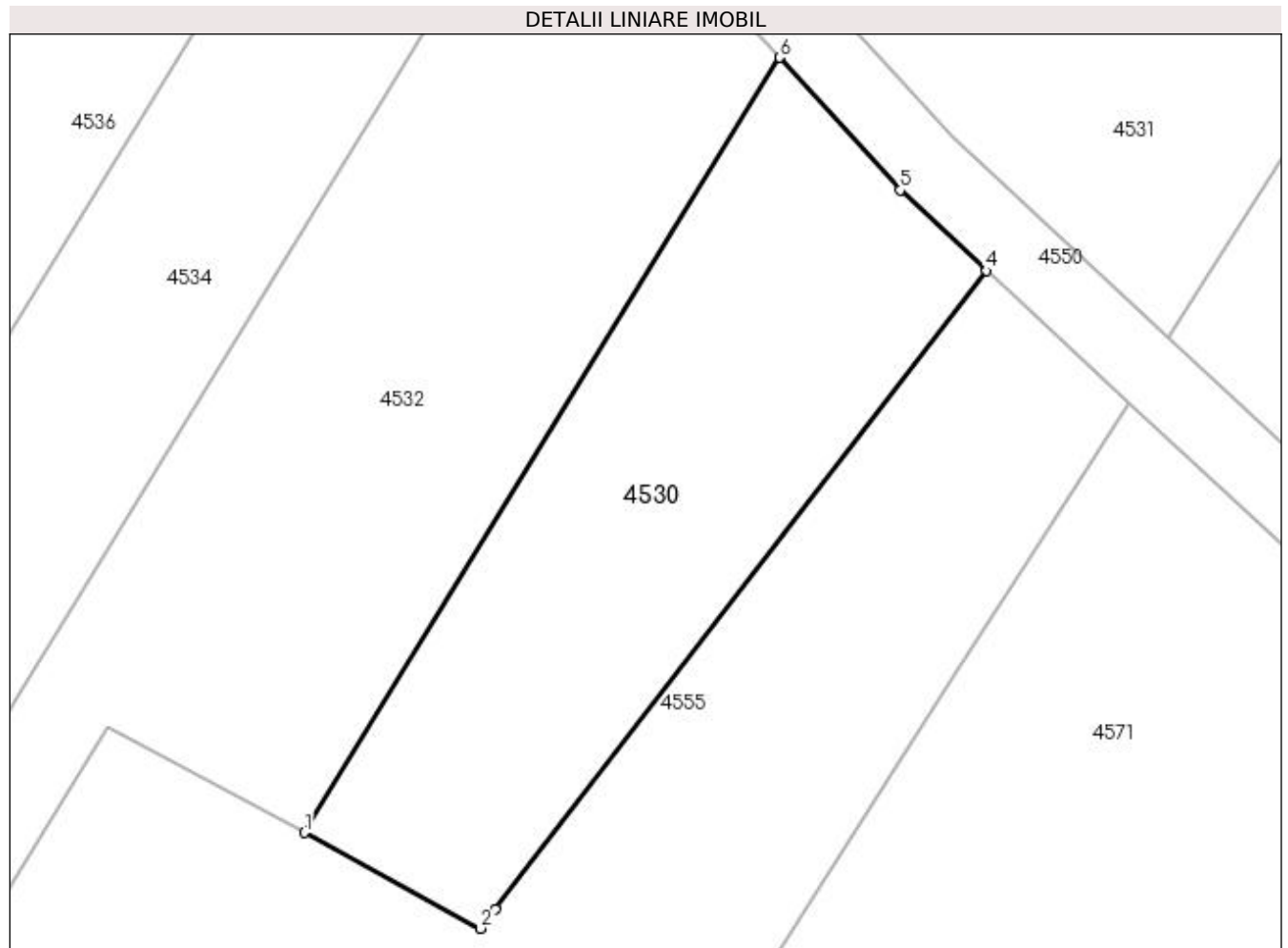
Inscrieri privind dezmembramintele dreptului de proprietate, drepturi reale de garanție și sarcini	Referințe
NU SUNT	

Anexa Nr. 1 La Partea I

Teren

Nr cadastral	Suprafața (mp)*	Observații / Referințe
	611	Imobil despartit de De 719/1. Diferenta de suprafata se regasese la ID 4531

* Suprafața este determinată în planul de proiecție Stereo 70.



Date referitoare la teren

Crt	Categorie folosință	Intravilan	Suprafața (mp)	Tarla	Parcelă	Nr. topo	Observații / Referințe
1	arabil	NU	611	47	45	-	

Lungime Segmente

1) Valorile lungimilor segmentelor sunt obținute din proiecție în plan.

Punct început	X / Y	Punct sfârșit	X / Y	Lungime segment (** (m)
1	429.412,594 300.589,829	2	429.422,058 300.584,689	10.77
2	429.422,058 300.584,689	3	429.422,844 300.585,709	1.288
3	429.422,844 300.585,709	4	429.449,213 300.619,951	43.218
4	429.449,213 300.619,951	5	429.444,57 300.624,267	6.339
5	429.444,57 300.624,267	6	429.438,112 300.631,378	9.606

Punct început	X / Y	Punct sfârșit	X / Y	Lungime segment (** (m)
6	429.438,112 300.631,378	1	429.412,594 300.589,829	48.759

** Lungimile segmentelor sunt determinate în planul de proiecție Stereo 70 și sunt rotunjite la 1 milimetru.

*** Distanța dintre puncte este formată din segmente cumulate ce sunt mai mici decât valoarea 1 milimetru.

**DATE DESPRE IMOBILUL NR. 4531**

Oficiul de Cadastru și Publicitate Imobiliară DOLJ
Biroul de Cadastru și Publicitate Imobiliară Craiova

A. Partea I. Descrierea imobilului

TEREN Extravilan

Adresa: Jud. Dolj, T47 P45

Nr. Crt	Nr cadastral Nr. topografic	Suprafața* (mp)	Observații / Referințe
A1		5.570	Sector cadastral:31 Teren neimprejmuit; Imobil despartit de De 719/1. Diferenta de suprafata se regaseste la ID 4530

B. Partea II. Proprietari și acte

Inscrieri privitoare la dreptul de proprietate și alte drepturi reale		Referințe
/		
Act Administrativ nr. TDP 1062-48563, din 10/05/1995 emis de CJSDPAT DOLJ;		
B1	Intabulare, drept de PROPRIETATE, dobandit prin Reconstituire, cota actuala 1/1, cota initiala 1/1 1) MIULESCU ION, LIPSA CNP 2) POPESCU OLGA, LIPSA CNP	A1

C. Partea III. SARCINI .

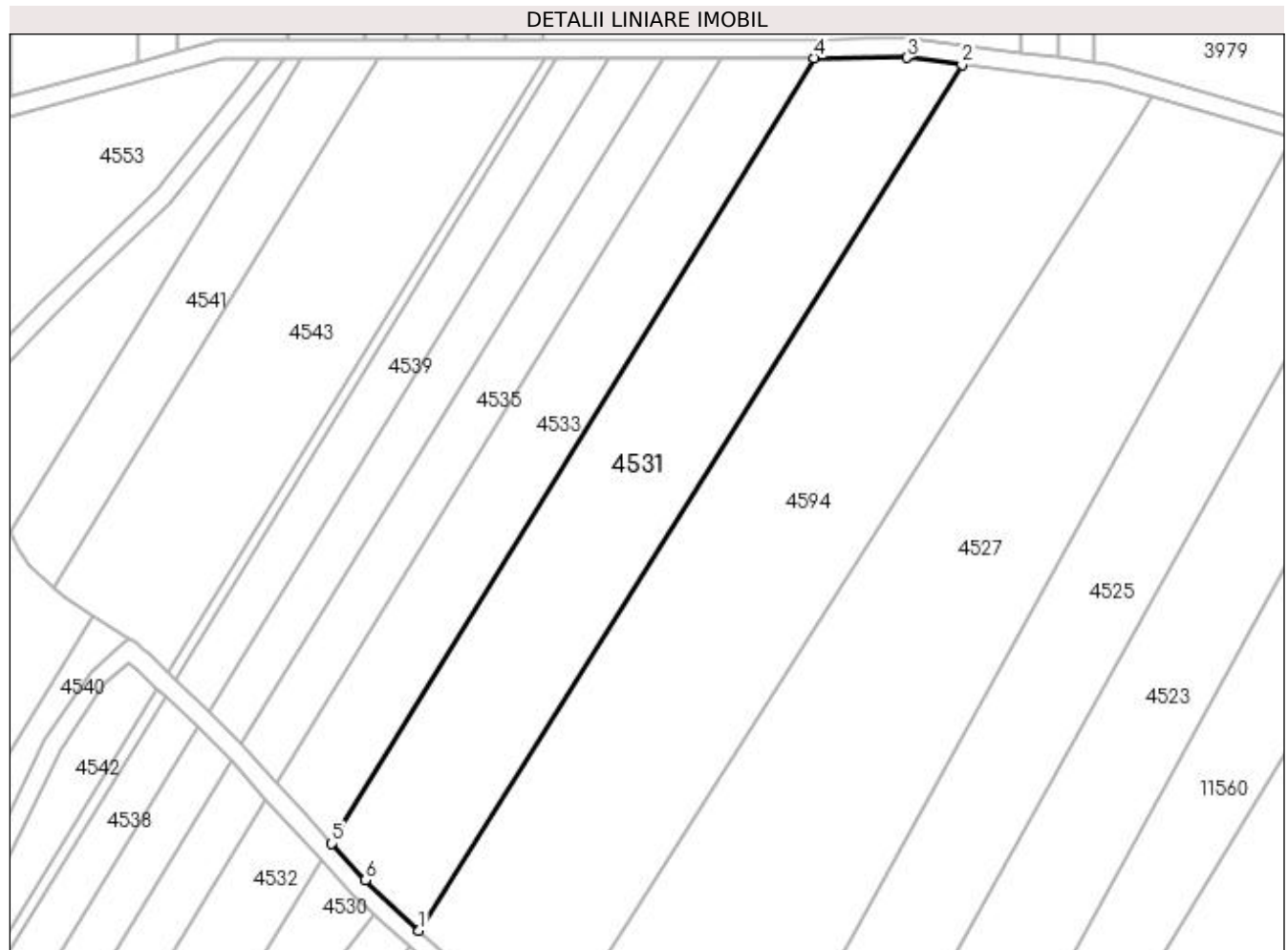
Inscrieri privind dezmembramintele dreptului de proprietate, drepturi reale de garanție și sarcini	Referințe
NU SUNT	

Anexa Nr. 1 La Partea I

Teren

Nr cadastral	Suprafața (mp)*	Observații / Referințe
	5.570	Imobil despartit de De 719/1. Diferenta de suprafata se regasese la ID 4530

* Suprafața este determinată în planul de proiecție Stereo 70.



Date referitoare la teren

Crt	Categorie folosință	Intra vilan	Suprafața (mp)	Tarla	Parcelă	Nr. topo	Observații / Referințe
1	arabil	NU	5.570	47	45	-	

Lungime Segmente

1) Valorile lungimilor segmentelor sunt obținute din proiecție în plan.

Punct început	X / Y	Punct sfârșit	X / Y	Lungime segment (** (m)
1	429.458,973 300.616,341	2	429.575,21 300.801,582	218.69
2	429.575,21 300.801,582	3	429.563,408 300.803,06	11.894
3	429.563,408 300.803,06	4	429.543,529 300.803,023	19.879
4	429.543,529 300.803,023	5	429.440,292 300.634,927	197.267
5	429.440,292 300.634,927	6	429.447,417 300.627,081	10.598

Punct început	X / Y	Punct sfârșit	X / Y	Lungime segment (** (m)
6	429.447,417 300.627,081	1	429.458,973 300.616,341	15.776

** Lungimile segmentelor sunt determinate în planul de proiecție Stereo 70 și sunt rotunjite la 1 milimetru.

*** Distanța dintre puncte este formată din segmente cumulate ce sunt mai mici decât valoarea 1 milimetru.

**DATE DESPRE IMOBILUL NR. 4532**

Oficiul de Cadastru și Publicitate Imobiliară DOLJ
Biroul de Cadastru și Publicitate Imobiliară Craiova

A. Partea I. Descrierea imobilului

TEREN Necunoscut

Adresa: Loc. Tartal, Jud. Dolj, T47 P46

Nr. Crt	Nr cadastral Nr. topografic	Suprafața* (mp)	Observații / Referințe
A1		1.101	Sector cadastral:31 Teren neimprejmuit; Imobil despartit de De 719/1. Diferenta de suprafata se regasese la ID 4533; Conform PUG aprobat prin HCL 28/2015, suprafata intravilan =140 mp, suprafata extravilan = 961mp.

B. Partea II. Proprietari și acte

Inscrieri privitoare la dreptul de proprietate și alte drepturi reale		Referințe
/		
Act Administrativ nr. TDP 163-9566, din 03/11/1993 emis de CJSDPAT DOLJ;		
B1	Intabulare, drept de PROPRIETATE, dobandit prin Reconstituire, cota actuala 1/1, cota initiala 1/1 1) MIULESCU IOANA, LIPSA CNP	A1

C. Partea III. SARCINI .

Inscrieri privind dezmembramintele dreptului de proprietate, drepturi reale de garanție și sarcini	Referințe
NU SUNT	

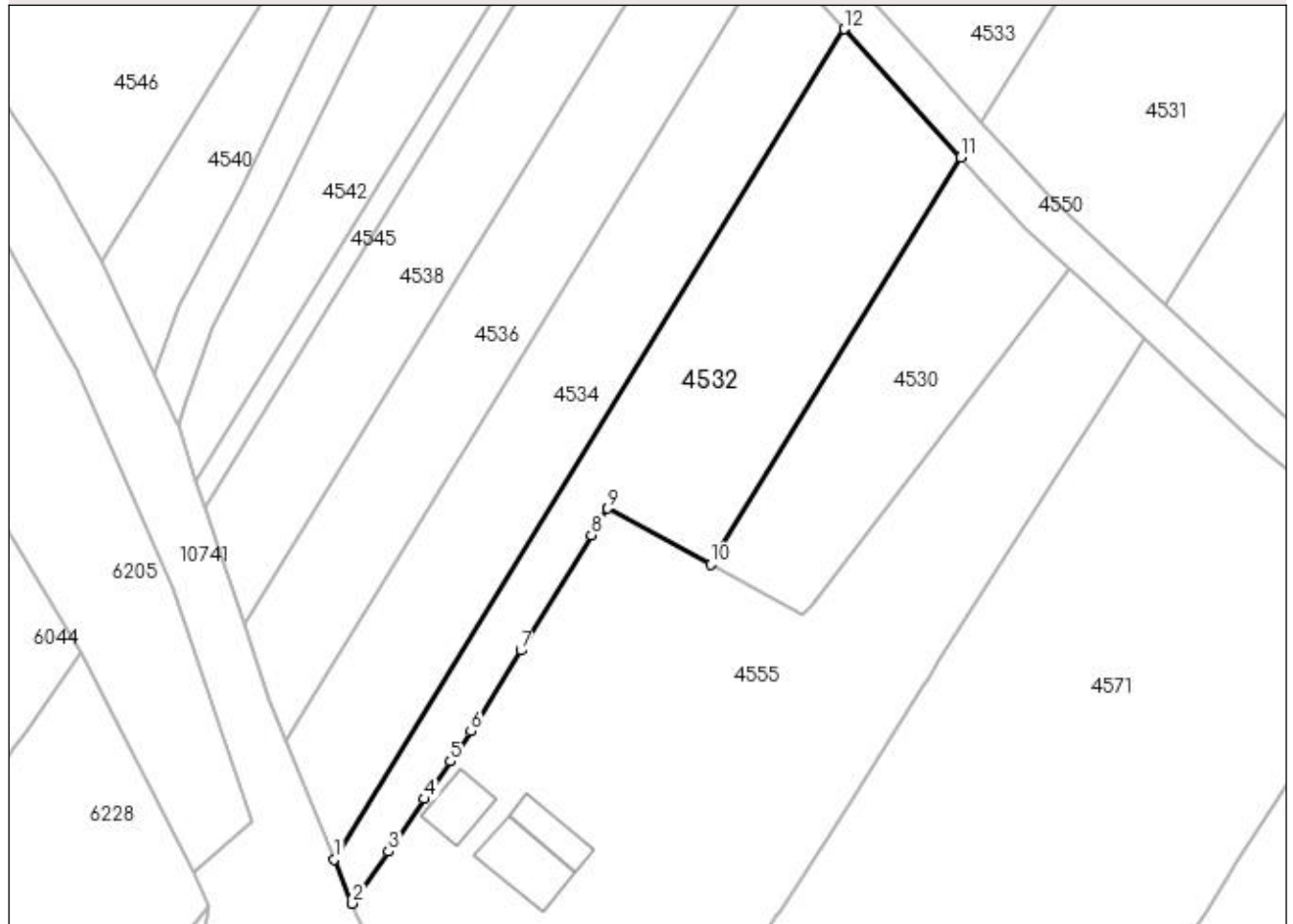
Anexa Nr. 1 La Partea I

Teren

Nr cadastral	Suprafața (mp)*	Observații / Referințe
	1.101	Imobil despartit de De 719/1. Diferența de suprafața se regăsește la ID 4533; Conform PUG aprobat prin HCL 28/2015, suprafața intravilan = 140 mp, suprafața extravilan = 961mp.

* Suprafața este determinată în planul de proiecție Stereo 70.

DETALII LINIARE IMOBIL



Date referitoare la teren

Crt	Categorie folosință	Intravilan	Suprafața (mp)	Tarla	Parcelă	Nr. topo	Observații / Referințe
1	arabil	DA	140	47	46	-	
2	arabil	NU	961	47	46	-	

Lungime Segmente

1) Valorile lungimilor segmentelor sunt obținute din proiecție în plan.

Punct început	X / Y	Punct sfârșit	X / Y	Lungime segment (** (m)
1	429.374,199 300.559,743	2	429.376,035 300.555,23	4.872
2	429.376,035 300.555,23	3	429.379,69 300.560,538	6.445
3	429.379,69 300.560,538	4	429.383,383 300.565,9	6.511
4	429.383,383 300.565,9	5	429.386,029 300.569,743	4.666

Punct început	X / Y	Punct sfârșit	X / Y	Lungime segment (** (m)
5	429.386,029 300.569,743	6	429.388,132 300.572,798	3.709
6	429.388,132 300.572,798	7	429.393,21 300.581,075	9.711
7	429.393,21 300.581,075	8	429.400,427 300.592,839	13.801
8	429.400,427 300.592,839	9	429.402,083 300.595,537	3.166
9	429.402,083 300.595,537	10	429.412,594 300.589,829	11.961
10	429.412,594 300.589,829	11	429.438,112 300.631,378	48.759
11	429.438,112 300.631,378	12	429.426,229 300.644,461	17.674
12	429.426,229 300.644,461	1	429.374,199 300.559,743	99.42

** Lungimile segmentelor sunt determinate în planul de proiecție Stereo 70 și sunt rotunjite la 1 milimetru.

*** Distanța dintre puncte este formată din segmente cumulate ce sunt mai mici decât valoarea 1 milimetru.

**DATE DESPRE IMOBILUL NR. 4533**

Oficiul de Cadastru și Publicitate Imobiliară DOLJ
Biroul de Cadastru și Publicitate Imobiliară Craiova

A. Partea I. Descrierea imobilului

TEREN Extravilan

Adresa: Jud. Dolj, T47 P46

Nr. Crt	Nr cadastral Nr. topografic	Suprafața* (mp)	Observații / Referințe
A1		3.217	Sector cadastral:31 Teren neimprejmuit; Imobil despartit de De 719/1. Diferenta de suprafata se regaseste la ID 4532

B. Partea II. Proprietari și acte

Inscrieri privitoare la dreptul de proprietate și alte drepturi reale		Referințe
/		
Act Administrativ nr. TDP 163-9566, din 03/11/1993 emis de CJSDPAT DOLJ;		
B1	Intabulare, drept de PROPRIETATE, dobandit prin Reconstituire, cota actuala 1/1, cota initiala 1/1 1) MIULESCU IOANA, LIPSA CNP	A1

C. Partea III. SARCINI .

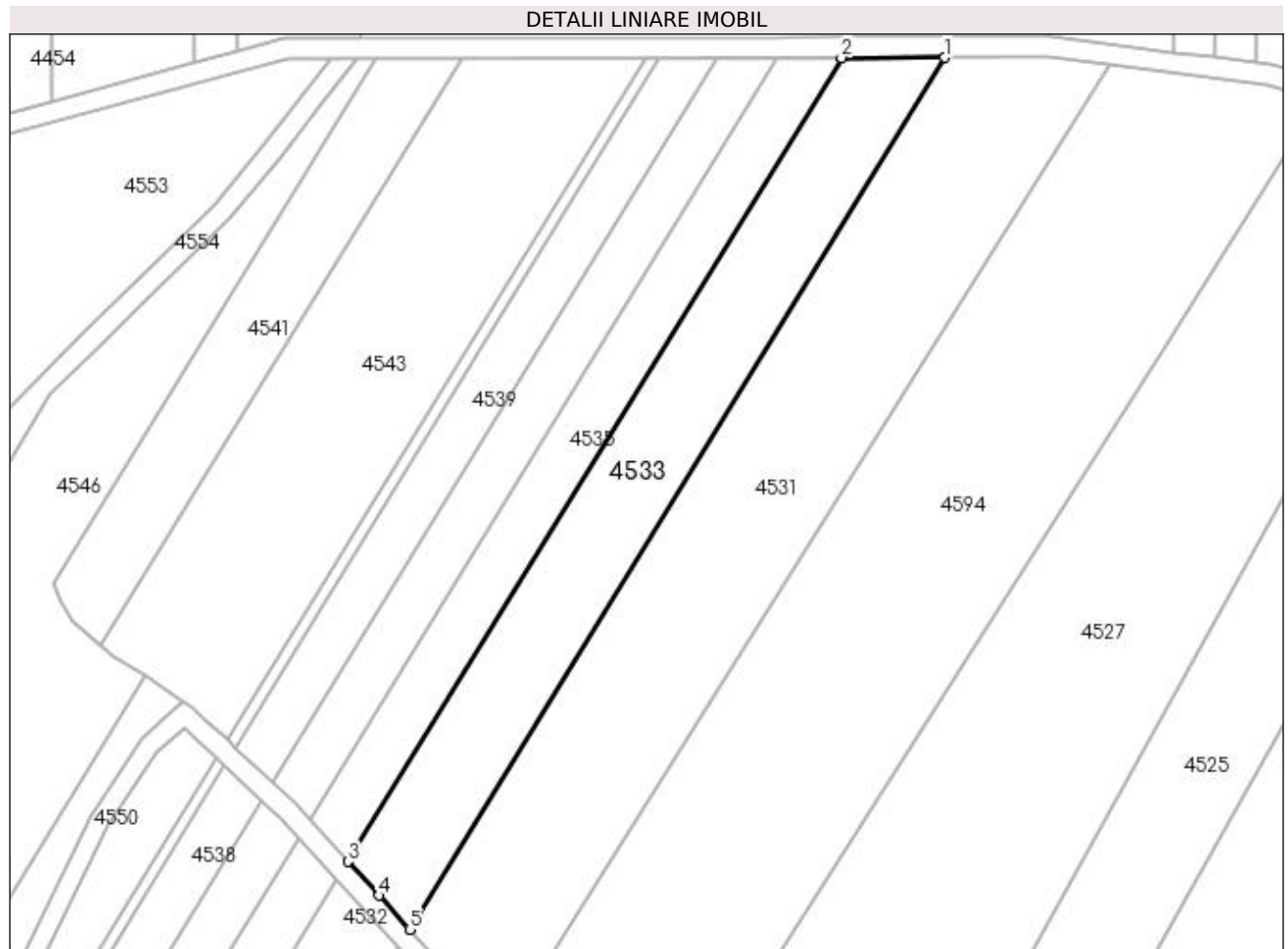
Inscrieri privind dezmembramintele dreptului de proprietate, drepturi reale de garanție și sarcini	Referințe
NU SUNT	

Anexa Nr. 1 La Partea I

Teren

Nr cadastral	Suprafața (mp)*	Observații / Referințe
	3.217	Imobil despartit de De 719/1. Diferenta de suprafata se regasese la ID 4532

* Suprafața este determinată în planul de proiecție Stereo 70.



Date referitoare la teren

Crt	Categorie folosință	Intravilan	Suprafața (mp)	Tarla	Parcelă	Nr. topo	Observații / Referințe
1	arabil	NU	3.217	47	46	-	

Lungime Segmente

1) Valorile lungimilor segmentelor sunt obținute din proiecție în plan.

Punct început	X / Y	Punct sfârșit	X / Y	Lungime segment (** (m)
1	429.543,529 300.803,023	2	429.523,589 300.802,987	19.94
2	429.523,589 300.802,987	3	429.428,409 300.648,011	181.87
3	429.428,409 300.648,011	4	429.434,353 300.641,471	8.838
4	429.434,353 300.641,471	5	429.440,292 300.634,927	8.837
5	429.440,292 300.634,927	1	429.543,529 300.803,023	197.267

**** Lungimile segmentelor sunt determinate în planul de proiecție Stereo 70 și sunt rotunjite la 1 milimetru.**

***** Distanța dintre puncte este formată din segmente cumulate ce sunt mai mici decât valoarea 1 milimetru.**

**DATE DESPRE IMOBILUL NR. 4534**

Oficiul de Cadastru și Publicitate Imobiliară DOLJ
Biroul de Cadastru și Publicitate Imobiliară Craiova

A. Partea I. Descrierea imobilului

TEREN Necunoscut

Adresa: Loc. Tartal, Jud. Dolj, T47 P47

Nr. Crt	Nr cadastral Nr. topografic	Suprafața* (mp)	Observații / Referințe
A1		1.023	Sector cadastral:31 Teren neimprejmuit; Imobil despartit de De 719/1. Diferenta de suprafata se regasese la ID 4535; Conform PUG aprobat prin HCL 28/2015, suprafata intravilan =257 mp, suprafata extravilan =766 mp.

B. Partea II. Proprietari și acte

Inscrieri privitoare la dreptul de proprietate și alte drepturi reale		Referințe
/		
Act Administrativ nr. TDP 1065-48563, din 11/03/1996 emis de CJSDPAT DOLJ;		
B1	Intabulare, drept de PROPRIETATE, dobândit prin Reconstituire, cota actuala 1/1, cota initiala 1/1 1) PREDĂ SABIN, LIPSA CNP 2) ILIE FELICIA, LIPSA CNP 3) RODICA NEGRILA, LIPSA CNP 4) TUDOR EREMIA, LIPSA CNP 5) MARICA ADELINA, LIPSA CNP 6) BUICA DOINA, LIPSA CNP 7) PREDĂ MARIA, LIPSA CNP	A1

C. Partea III. SARCINI .

Inscrieri privind dezmembramintele dreptului de proprietate, drepturi reale de garanție și sarcini	Referințe
NU SUNT	

Anexa Nr. 1 La Partea I

Teren

Nr cadastral	Suprafața (mp)*	Observații / Referințe
	1.023	Imobil despartit de De 719/1. Diferența de suprafața se regăsește la ID 4535; Conform PUG aprobat prin HCL 28/2015, suprafața intravilan =257 mp, suprafața extravilan =766 mp.

* Suprafața este determinată în planul de proiecție Stereo 70.

DETALII LINIARE IMOBIL



Date referitoare la teren

Crt	Categorie folosință	Intravilan	Suprafața (mp)	Tarla	Parcelă	Nr. topo	Observații / Referințe
1	arabil	DA	257	47	47	-	
2	arabil	NU	766	47	47	-	

Lungime Segmente

1) Valorile lungimilor segmentelor sunt obținute din proiecție în plan.

Punct început	X / Y	Punct sfârșit	X / Y	Lungime segment (** (m)
1	429.369,27 300.571,86	2	429.374,199 300.559,743	13.081
2	429.374,199 300.559,743	3	429.426,229 300.644,461	99.42
3	429.426,229 300.644,461	4	429.418,849 300.652,587	10.977
4	429.418,849 300.652,587	1	429.369,27 300.571,86	94.736

**** Lungimile segmentelor sunt determinate în planul de proiecție Stereo 70 și sunt rotunjite la 1 milimetru.**

***** Distanța dintre puncte este formată din segmente cumulate ce sunt mai mici decât valoarea 1 milimetru.**

**DATE DESPRE IMOBILUL NR. 4535**

Oficiul de Cadastru și Publicitate Imobiliară DOLJ
Biroul de Cadastru și Publicitate Imobiliară Craiova

A. Partea I. Descrierea imobilului

TEREN Extravilan

Adresa: Jud. Dolj, T47 P47

Nr. Crt	Nr cadastral Nr. topografic	Suprafața* (mp)	Observații / Referințe
A1		1.867	Sector cadastral:31 Teren neimprejmuit; Imobil despartit de De 719/1. Diferenta de suprafata se regaseste la ID 4534

B. Partea II. Proprietari și acte

Inscrieri privitoare la dreptul de proprietate și alte drepturi reale		Referințe
/		
Act Administrativ nr. TDP 1065-48563, din 11/03/1996 emis de CJSDPAT DOLJ;		
B1	Intabulare, drept de PROPRIETATE, dobandit prin Reconstituire, cota actuala 1/1, cota initiala 1/1 1) PREDA SABIN , LIPSA CNP 2) ILIE FELICIA , LIPSA CNP 3) RODICA NEGRILA , LIPSA CNP 4) TUDOR EREMIA , LIPSA CNP 5) MARICA ADELINA , LIPSA CNP 6) BUICA DOINA , LIPSA CNP 7) PREDA MARIA , LIPSA CNP	A1

C. Partea III. SARCINI .

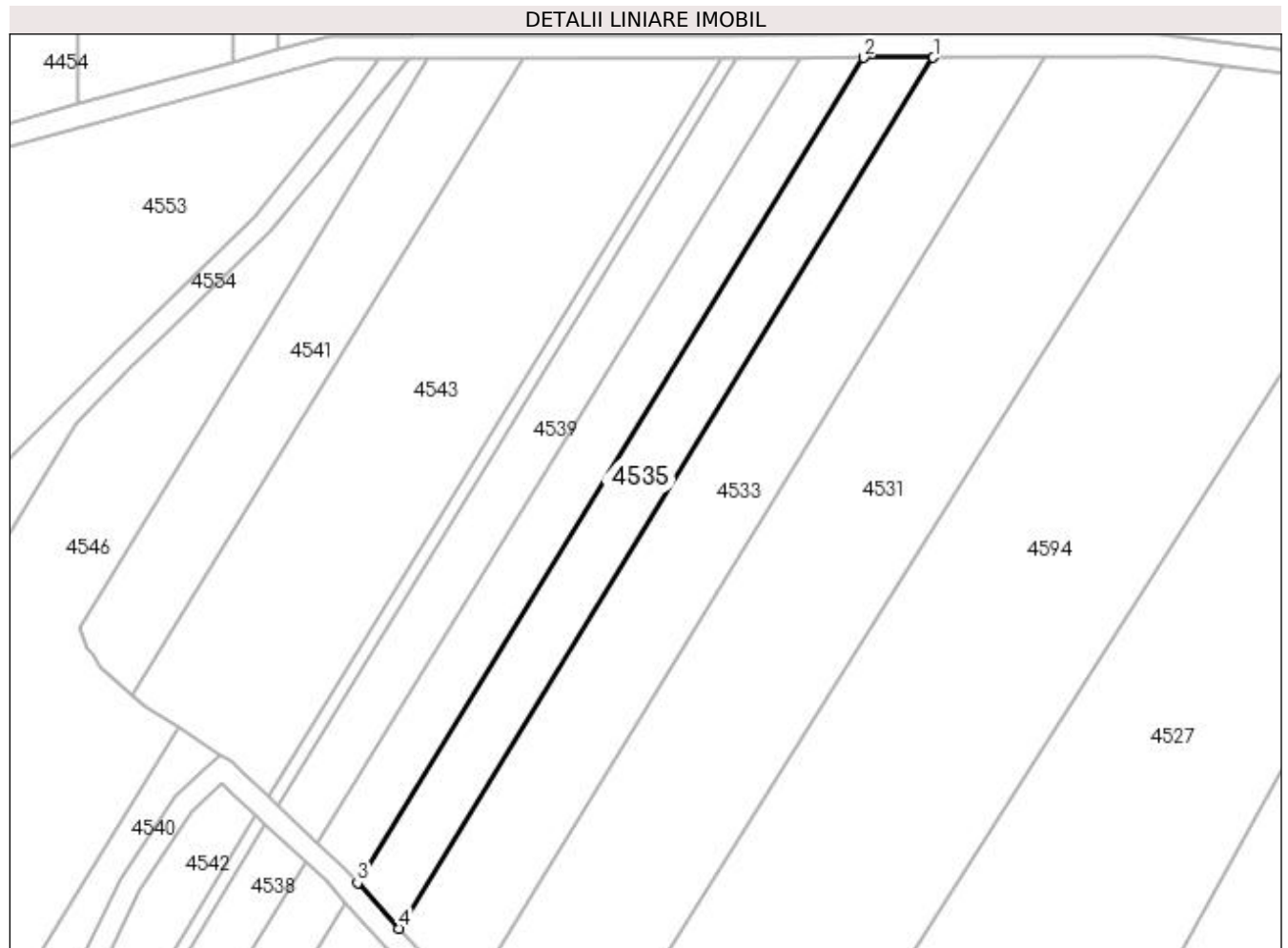
Inscrieri privind dezmembramintele dreptului de proprietate, drepturi reale de garanție și sarcini	Referințe
NU SUNT	

Anexa Nr. 1 La Partea I

Teren

Nr cadastral	Suprafața (mp)*	Observații / Referințe
	1.867	Imobil despartit de De 719/1. Diferenta de suprafata se regasese la ID 4534

* Suprafața este determinată în planul de proiecție Stereo 70.



Date referitoare la teren

Crt	Categorie folosință	Intra vilan	Suprafața (mp)	Tarla	Parcelă	Nr. topo	Observații / Referințe
1	arabil	NU	1.867	47	47	-	

Lungime Segmente

1) Valorile lungimilor segmentelor sunt obținute din proiecție în plan.

Punct început	X / Y	Punct sfârșit	X / Y	Lungime segment (** (m)
1	429.523,589 300.802,987	2	429.511,205 300.802,964	12.384
2	429.511,205 300.802,964	3	429.421,029 300.656,136	172.308
3	429.421,029 300.656,136	4	429.428,409 300.648,011	10.976
4	429.428,409 300.648,011	1	429.523,589 300.802,987	181.87

**** Lungimile segmentelor sunt determinate în planul de proiecție Stereo 70 și sunt rotunjite la 1 milimetru.**

***** Distanța dintre puncte este formată din segmente cumulate ce sunt mai mici decât valoarea 1 milimetru.**

**DATE DESPRE IMOBILUL NR. 4536**

Oficiul de Cadastru și Publicitate Imobiliară DOLJ
 Biroul de Cadastru și Publicitate Imobiliară Craiova

A. Partea I. Descrierea imobilului

TEREN Extravilan

Adresa: Jud. Dolj, T47 P48

Nr. Crt	Nr cadastral Nr. topografic	Suprafața* (mp)	Observații / Referințe
A1		904	Sector cadastral:31 Teren neimprejmuit; Imobil despartit de De 719/1. Diferenta de suprafata se regaseste la ID 4537

B. Partea II. Proprietari și acte

Inscrieri privitoare la dreptul de proprietate și alte drepturi reale		Referințe
/		
Act Administrativ nr. TDP 1065-48563, din 11/03/1996 emis de CJSDPAT DOLJ;		
B1	Intabulare, drept de PROPRIETATE, dobandit prin Reconstituire, cota actuala 1/1, cota initiala 1/1 1) PREDA SABIN , LIPSA CNP 2) ILIE FELICIA , LIPSA CNP 3) RODICA NEGRILA , LIPSA CNP 4) TUDOR EREMIA , LIPSA CNP 5) MARICA ADELINA , LIPSA CNP 6) BUICA DOINA , LIPSA CNP 7) PREDA MARIA , LIPSA CNP	A1

C. Partea III. SARCINI .

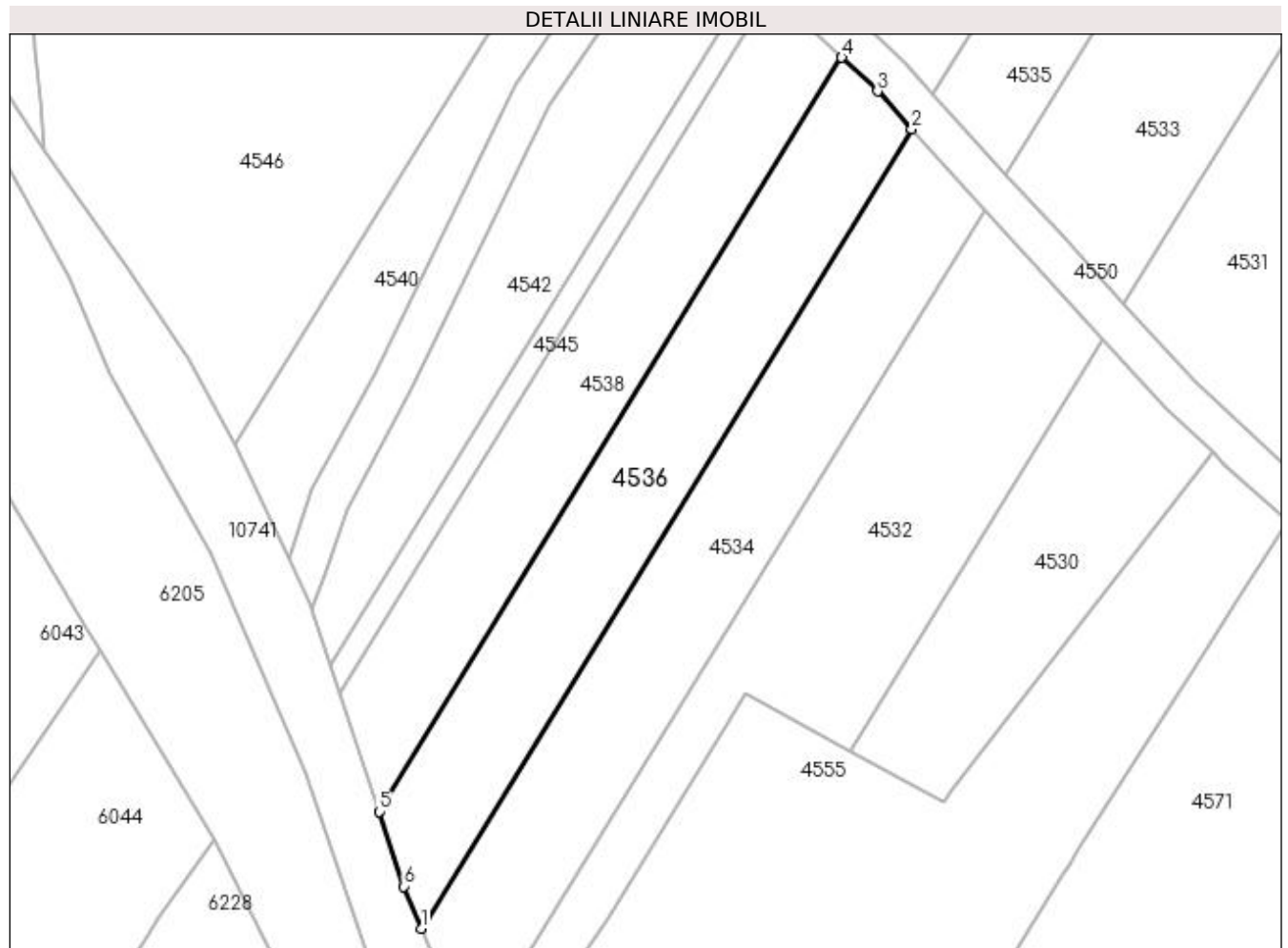
Inscrieri privind dezmembramintele dreptului de proprietate, drepturi reale de garanție și sarcini	Referințe
NU SUNT	

Anexa Nr. 1 La Partea I

Teren

Nr cadastral	Suprafața (mp)*	Observații / Referințe
	904	Imobil despartit de De 719/1. Diferenta de suprafata se regasese la ID 4537

* Suprafața este determinată în planul de proiecție Stereo 70.



Date referitoare la teren

Crt	Categorie folosință	Intra vilan	Suprafața (mp)	Tarla	Parcelă	Nr. topo	Observații / Referințe
1	arabil	NU	904	47	48	-	

Lungime Segmente

1) Valorile lungimilor segmentelor sunt obținute din proiecție în plan.

Punct început	X / Y	Punct sfârșit	X / Y	Lungime segment (** (m)
1	429.369,27 300.571,86	2	429.418,849 300.652,587	94.736
2	429.418,849 300.652,587	3	429.415,383 300.656,403	5.155
3	429.415,383 300.656,403	4	429.411,777 300.659,793	4.949
4	429.411,777 300.659,793	5	429.365,023 300.583,665	89.339
5	429.365,023 300.583,665	6	429.367,54 300.576,113	7.96

Punct început	X / Y	Punct sfârșit	X / Y	Lungime segment (** (m)
6	429.367,54 300.576,113	1	429.369,27 300.571,86	4.591

** Lungimile segmentelor sunt determinate în planul de proiecție Stereo 70 și sunt rotunjite la 1 milimetru.

*** Distanța dintre puncte este formată din segmente cumulate ce sunt mai mici decât valoarea 1 milimetru.

**DATE DESPRE IMOBILUL NR. 4537**

Oficiul de Cadastru și Publicitate Imobiliară DOLJ
Biroul de Cadastru și Publicitate Imobiliară Craiova

A. Partea I. Descrierea imobilului

TEREN Extravilan

Adresa: Jud. Dolj, T47 P48

Nr. Crt	Nr cadastral Nr. topografic	Suprafața* (mp)	Observații / Referințe
A1		1.646	Sector cadastral:31 Teren neimprejmuit; Imobil despartit de De 719/1. Diferenta de suprafata se regaseste la ID 4536

B. Partea II. Proprietari și acte

Inscrieri privitoare la dreptul de proprietate și alte drepturi reale		Referințe
/		
Act Administrativ nr. TDP 1065-48563, din 11/03/1996 emis de CJSDPAT DOLJ;		
B1	Intabulare, drept de PROPRIETATE, dobandit prin Reconstituire, cota actuala 1/1, cota initiala 1/1 1) PREDA SABIN , LIPSA CNP 2) ILIE FELICIA , LIPSA CNP 3) RODICA NEGRILA , LIPSA CNP 4) TUDOR EREMIA , LIPSA CNP 5) MARICA ADELINA , LIPSA CNP 6) BUICA DOINA , LIPSA CNP 7) PREDA MARIA , LIPSA CNP	A1

C. Partea III. SARCINI .

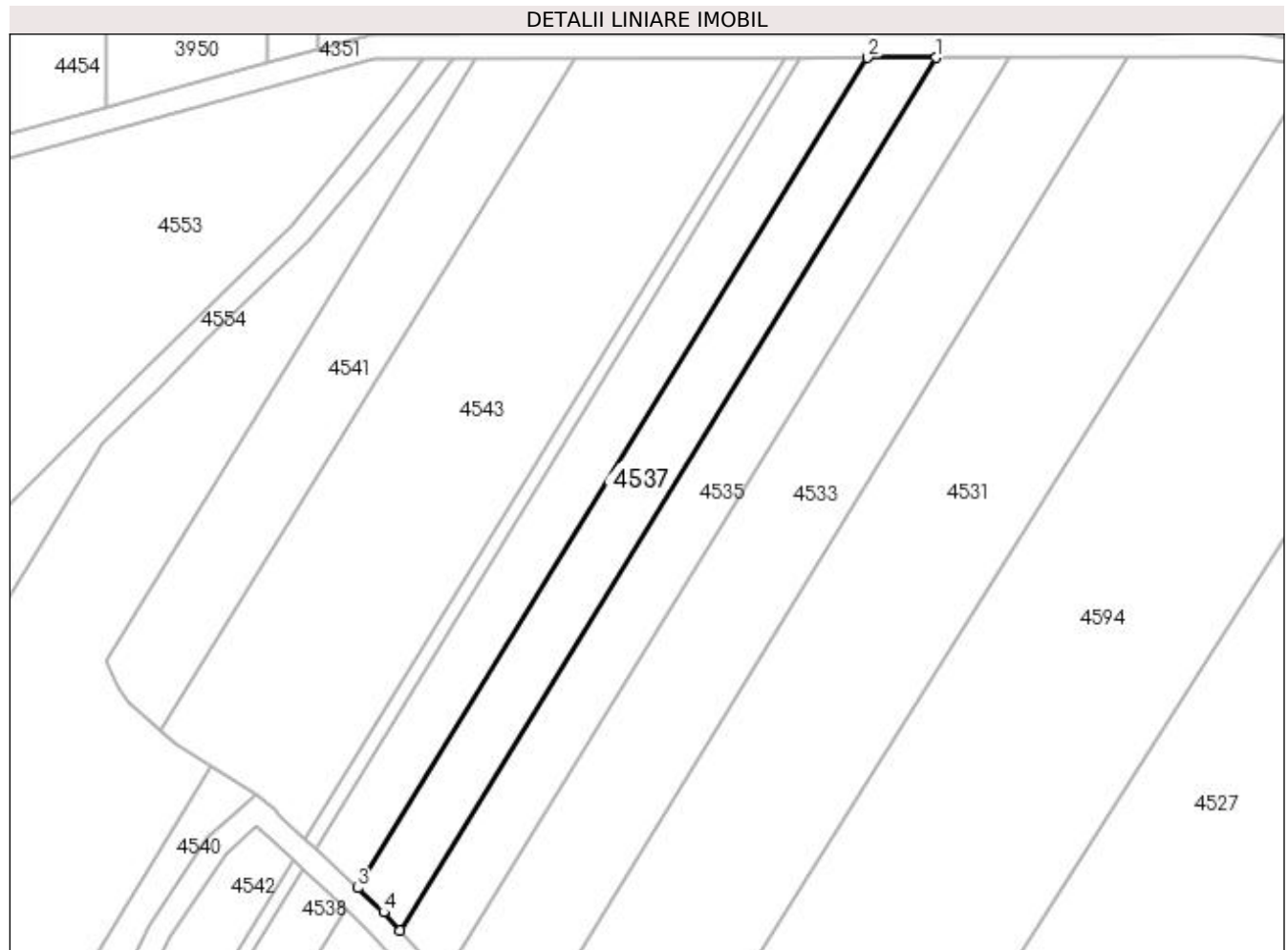
Inscrieri privind dezmembramintele dreptului de proprietate, drepturi reale de garanție și sarcini	Referințe
NU SUNT	

Anexa Nr. 1 La Partea I

Teren

Nr cadastral	Suprafața (mp)*	Observații / Referințe
	1.646	Imobil despartit de De 719/1. Diferenta de suprafata se regasese la ID 4536

* Suprafața este determinată în planul de proiecție Stereo 70.



Date referitoare la teren

Crt	Categorie folosință	Intra vilan	Suprafața (mp)	Tarla	Parcelă	Nr. topo	Observații / Referințe
1	arabil	NU	1.646	47	48	-	

Lungime Segmente

1) Valorile lungimilor segmentelor sunt obținute din proiecție în plan.

Punct început	X / Y	Punct sfârșit	X / Y	Lungime segment (** (m)
1	429.511,205 300.802,964	2	429.499,694 300.802,943	11.511
2	429.499,694 300.802,943	3	429.413,915 300.663,273	163.908
3	429.413,915 300.663,273	4	429.418,238 300.659,21	5.933
4	429.418,238 300.659,21	5	429.421,029 300.656,136	4.152
5	429.421,029 300.656,136	1	429.511,205 300.802,964	172.308

**** Lungimile segmentelor sunt determinate în planul de proiecție Stereo 70 și sunt rotunjite la 1 milimetru.**

***** Distanța dintre puncte este formată din segmente cumulate ce sunt mai mici decât valoarea 1 milimetru.**

**DATE DESPRE IMOBILUL NR. 4538**

Oficiul de Cadastru și Publicitate Imobiliară DOLJ
Biroul de Cadastru și Publicitate Imobiliară Craiova

A. Partea I. Descrierea imobilului

TEREN Extravilan

Adresa: Jud. Dolj, T47 P49

Nr. Crt	Nr cadastral Nr. topografic	Suprafața* (mp)	Observații / Referințe
A1		831	Sector cadastral:31 Teren neimprejmuit; Imobil despartit de De 719/1. Diferenta de suprafata se regaseste la ID 4539

B. Partea II. Proprietari și acte

Inscrieri privitoare la dreptul de proprietate și alte drepturi reale	Referințe
/	
Act Administrativ nr. TDP 698-15093, din 26/01/1995 emis de CJSDPAT DOLJ;	
B1	A1
Intabulare, drept de PROPRIETATE, dobandit prin Reconstituire, cota actuala 1/1, cota initiala 1/1	
1) GHIȚĂ DUMITRU, LIPSA CNP	
2) TRĂȘCĂ MARIA, LIPSA CNP	

C. Partea III. SARCINI .

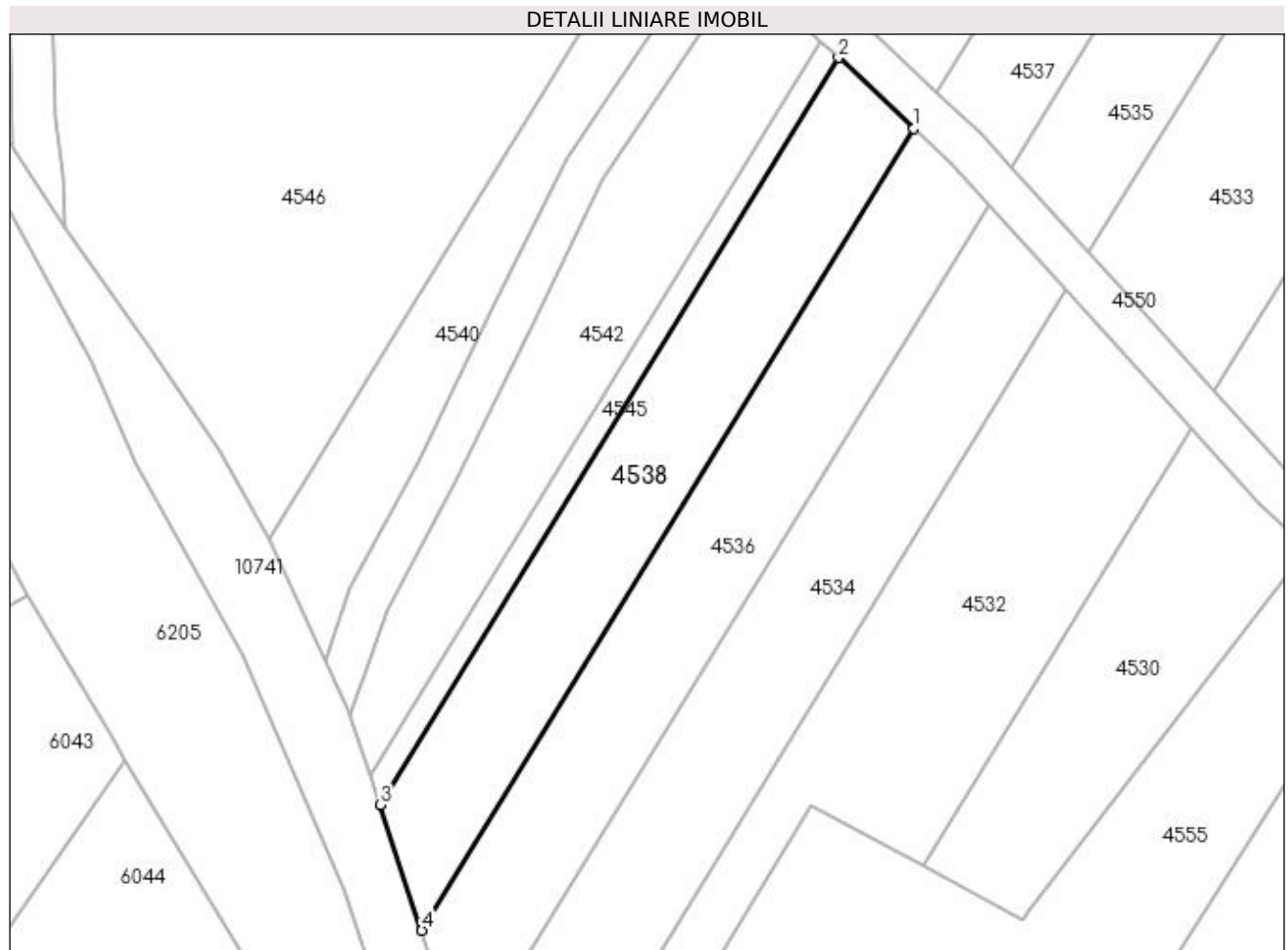
Inscrieri privind dezmembramintele dreptului de proprietate, drepturi reale de garanție și sarcini	Referințe
NU SUNT	

Anexa Nr. 1 La Partea I

Teren

Nr cadastral	Suprafața (mp)*	Observații / Referințe
	831	Imobil despartit de De 719/1. Diferenta de suprafata se regasese la ID 4539

* Suprafața este determinată în planul de proiecție Stereo 70.



Date referitoare la teren

Crt	Categorie folosință	Intra vilan	Suprafața (mp)	Tarla	Parcelă	Nr. topo	Observații / Referințe
1	arabil	NU	831	47	49	-	

Lungime Segmente

1) Valorile lungimilor segmentelor sunt obținute din proiecție în plan.

Punct început	X / Y	Punct sfârșit	X / Y	Lungime segment (** (m)
1	429.411,777 300.659,793	2	429.404,616 300.666,524	9.828
2	429.404,616 300.666,524	3	429.361,049 300.595,586	83.248
3	429.361,049 300.595,586	4	429.365,023 300.583,665	12.566
4	429.365,023 300.583,665	1	429.411,777 300.659,793	89.339

**** Lungimile segmentelor sunt determinate în planul de proiecție Stereo 70 și sunt rotunjite la 1 milimetru.**

***** Distanța dintre puncte este formată din segmente cumulate ce sunt mai mici decât valoarea 1 milimetru.**

**DATE DESPRE IMOBILUL NR. 4539**

Oficiul de Cadastru și Publicitate Imobiliară DOLJ
Biroul de Cadastru și Publicitate Imobiliară Craiova

A. Partea I. Descrierea imobilului

TEREN Extravilan

Adresa: Jud. Dolj, T47 P49

Nr. Crt	Nr cadastral Nr. topografic	Suprafața* (mp)	Observații / Referințe
A1		1.539	Sector cadastral:31 Teren neimprejmuit; Imobil despartit de De 719/1. Diferenta de suprafata se regaseste la ID 4538

B. Partea II. Proprietari și acte

Inscrieri privitoare la dreptul de proprietate și alte drepturi reale		Referințe
/		
Act Administrativ nr. TDP 698-15093, din 26/01/1995 emis de CJSDPAT DOLJ;		
B1	Intabulare, drept de PROPRIETATE, dobandit prin Reconstituire, cota actuala 1/1, cota initiala 1/1 1) GHIȚĂ DUMITRU, LIPSA CNP 2) TRĂȘCĂ MARIA, LIPSA CNP	A1

C. Partea III. SARCINI .

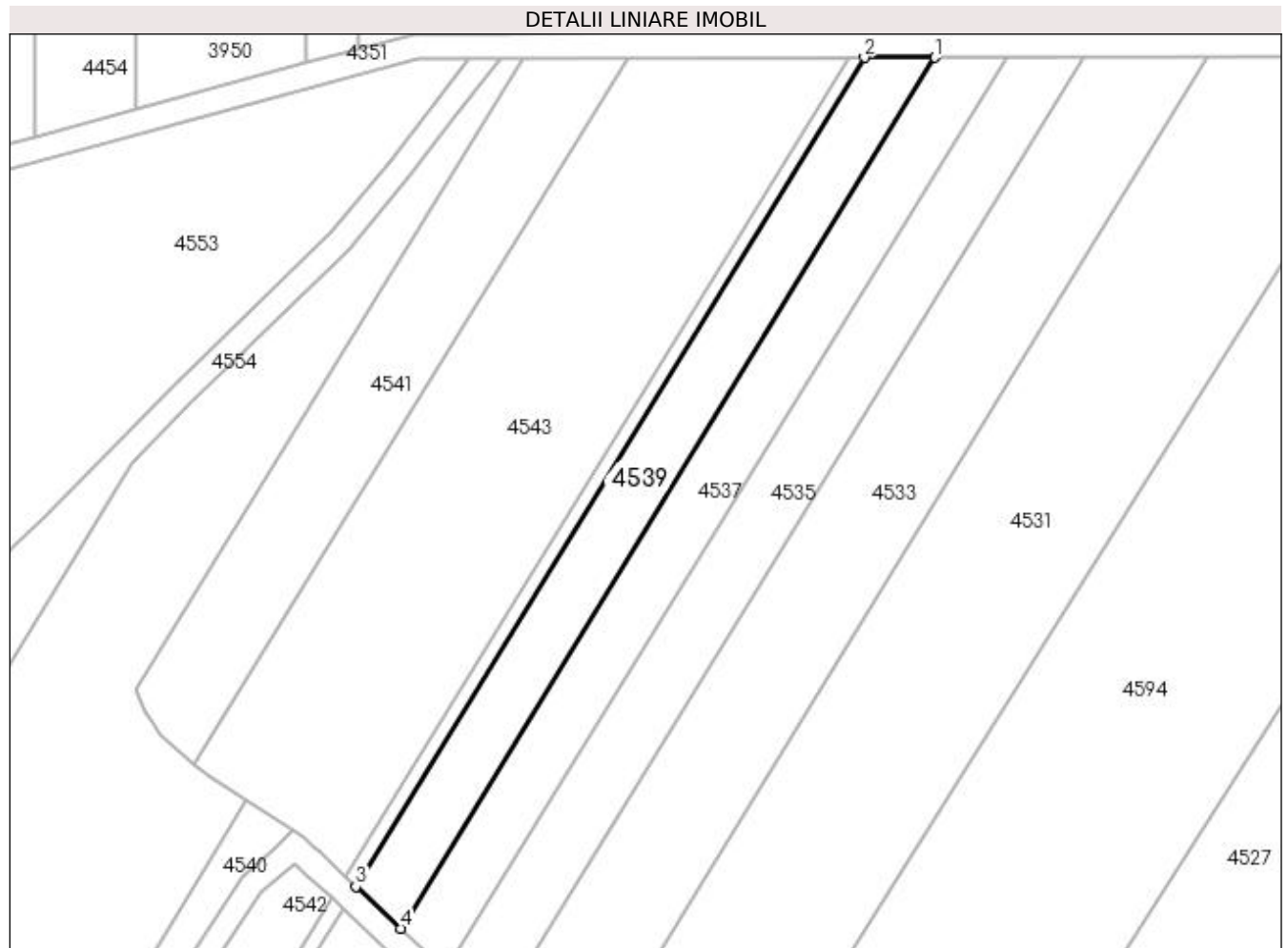
Inscrieri privind dezmembramintele dreptului de proprietate, drepturi reale de garanție și sarcini	Referințe
NU SUNT	

Anexa Nr. 1 La Partea I

Teren

Nr cadastral	Suprafața (mp)*	Observații / Referințe
	1.539	Imobil despartit de De 719/1. Diferenta de suprafata se regasese la ID 4538

* Suprafața este determinată în planul de proiecție Stereo 70.



Date referitoare la teren

Crt	Categorie folosință	Intra vilan	Suprafața (mp)	Tarla	Parcelă	Nr. topo	Observații / Referințe
1	arabil	NU	1.539	47	49	-	

Lungime Segmente

1) Valorile lungimilor segmentelor sunt obținute din proiecție în plan.

Punct început	X / Y	Punct sfârșit	X / Y	Lungime segment (** (m)
1	429.499,694 300.802,943	2	429.488,386 300.802,922	11.308
2	429.488,386 300.802,922	3	429.406,754 300.670,004	155.984
3	429.406,754 300.670,004	4	429.413,915 300.663,273	9.828
4	429.413,915 300.663,273	1	429.499,694 300.802,943	163.908

**** Lungimile segmentelor sunt determinate în planul de proiecție Stereo 70 și sunt rotunjite la 1 milimetru.**

***** Distanța dintre puncte este formată din segmente cumulate ce sunt mai mici decât valoarea 1 milimetru.**

**DATE DESPRE IMOBILUL NR. 4540**

Oficiul de Cadastru și Publicitate Imobiliară DOLJ
 Biroul de Cadastru și Publicitate Imobiliară Craiova

A. Partea I. Descrierea imobilului

TEREN Extravilan

Adresa: Jud. Dolj, T47 P51

Nr. Crt	Nr cadastral Nr. topografic	Suprafața* (mp)	Observații / Referințe
A1	32121	540	Sector cadastral:31 Teren neimprejmuit;

B. Partea II. Proprietari și acte

Inscrieri privitoare la dreptul de proprietate și alte drepturi reale	Referințe
190736 / 07/10/2022	
Act Notarial nr. CM nr. 89, din 04/10/2022 emis de NP Bazgu Mariana;	
B1	A1
Intabulare, drept de PROPRIETATE, dobandit prin Succesiune, cota actuala 1/1, cota initiala 1/1 1) BĂDESCU MARIAN	

C. Partea III. SARCINI .

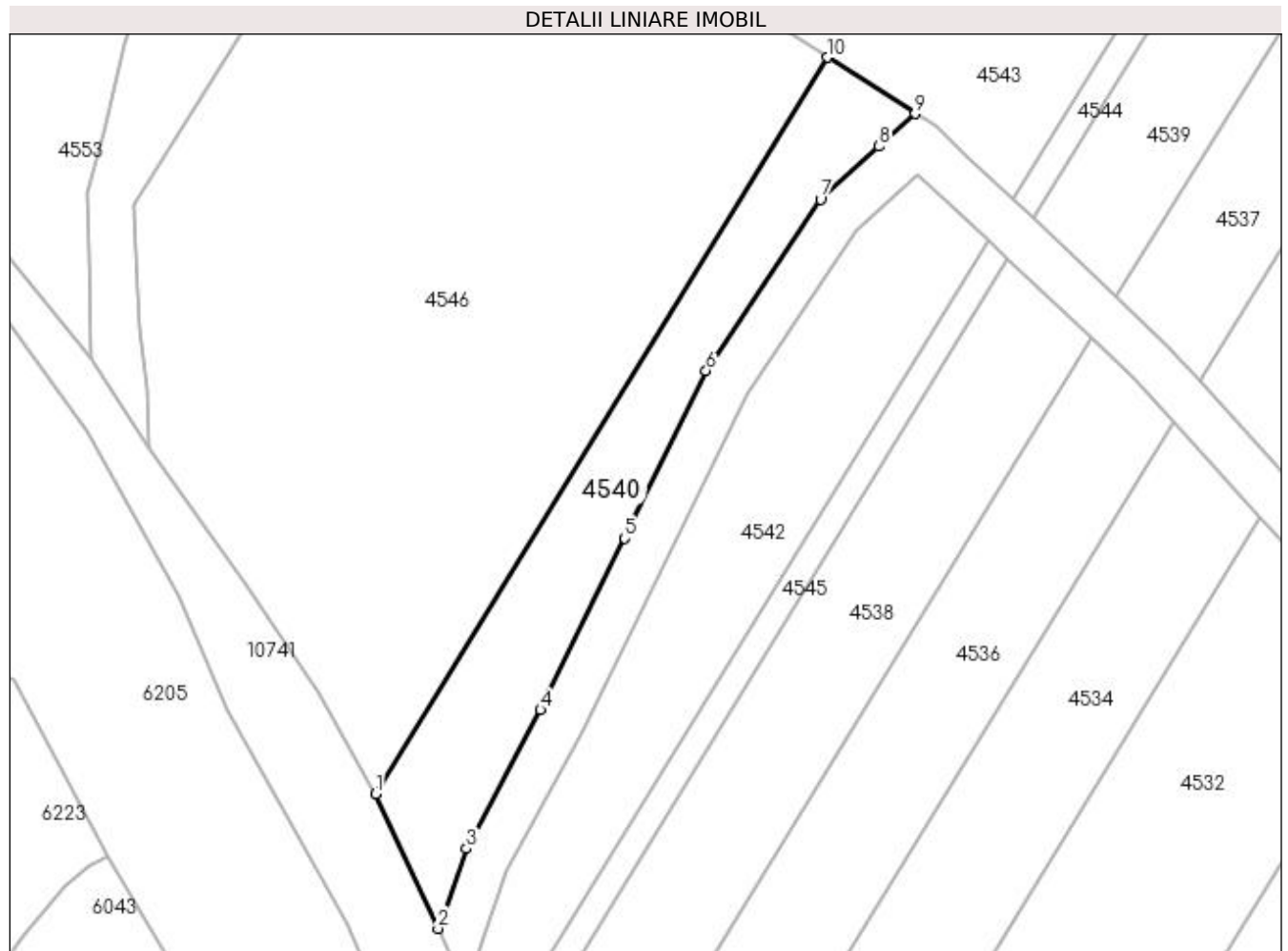
Inscrieri privind dezmembramintele dreptului de proprietate, drepturi reale de garanție și sarcini	Referințe
NU SUNT	

Anexa Nr. 1 La Partea I

Teren

Nr cadastral	Suprafața (mp)*	Observații / Referințe
32121	540	

* Suprafața este determinată în planul de proiecție Stereo 70.



Date referitoare la teren

Crt	Categorie folosință	Intra vilan	Suprafața (mp)	Tarla	Parcelă	Nr. topo	Observații / Referințe
1	pasune	NU	540	47	51	-	

Lungime Segmente

1) Valorile lungimilor segmentelor sunt obținute din proiecție în plan.

Punct început	X / Y	Punct sfârșit	X / Y	Lungime segment (** (m)
1	429.350,511 300.620,821	2	429.355,842 300.609,278	12.715
2	429.355,842 300.609,278	3	429.358,273 300.616,113	7.254
3	429.358,273 300.616,113	4	429.364,605 300.627,98	13.451
4	429.364,605 300.627,98	5	429.371,806 300.642,653	16.345
5	429.371,806 300.642,653	6	429.378,783 300.656,973	15.929

Punct început	X / Y	Punct sfârșit	X / Y	Lungime segment (** (m)
6	429.378,783 300.656,973	7	429.388,568 300.671,651	17.641
7	429.388,568 300.671,651	8	429.393,597 300.676,18	6.768
8	429.393,597 300.676,18	9	429.396,678 300.678,955	4.146
9	429.396,678 300.678,955	10	429.389,173 300.683,772	8.918
10	429.389,173 300.683,772	1	429.350,511 300.620,821	73.875

** Lungimile segmentelor sunt determinate în planul de proiecție Stereo 70 și sunt rotunjite la 1 milimetru.

*** Distanța dintre puncte este formată din segmente cumulate ce sunt mai mici decât valoarea 1 milimetru.

**DATE DESPRE IMOBILUL NR. 4541**

Oficiul de Cadastru și Publicitate Imobiliară DOLJ
Biroul de Cadastru și Publicitate Imobiliară Craiova

A. Partea I. Descrierea imobilului

TEREN Extravilan

Adresa: Jud. Dolj, T47 P50

Nr. Crt	Nr cadastral Nr. topografic	Suprafața* (mp)	Observații / Referințe
A1	32123	1.800	Sector cadastral:31 Teren neimprejmuit;

B. Partea II. Proprietari și acte

Inscrieri privitoare la dreptul de proprietate și alte drepturi reale	Referințe
190668 / 07/10/2022	
Act Notarial nr. C.M. nr. 89, din 04/10/2022 emis de Bazgu Mariana;	
B1	A1
Intabulare, drept de PROPRIETATE, dobandit prin Succesiune, cota actuala 1/1, cota initiala 1/1 1) BĂDESCU MARIAN	

C. Partea III. SARCINI .

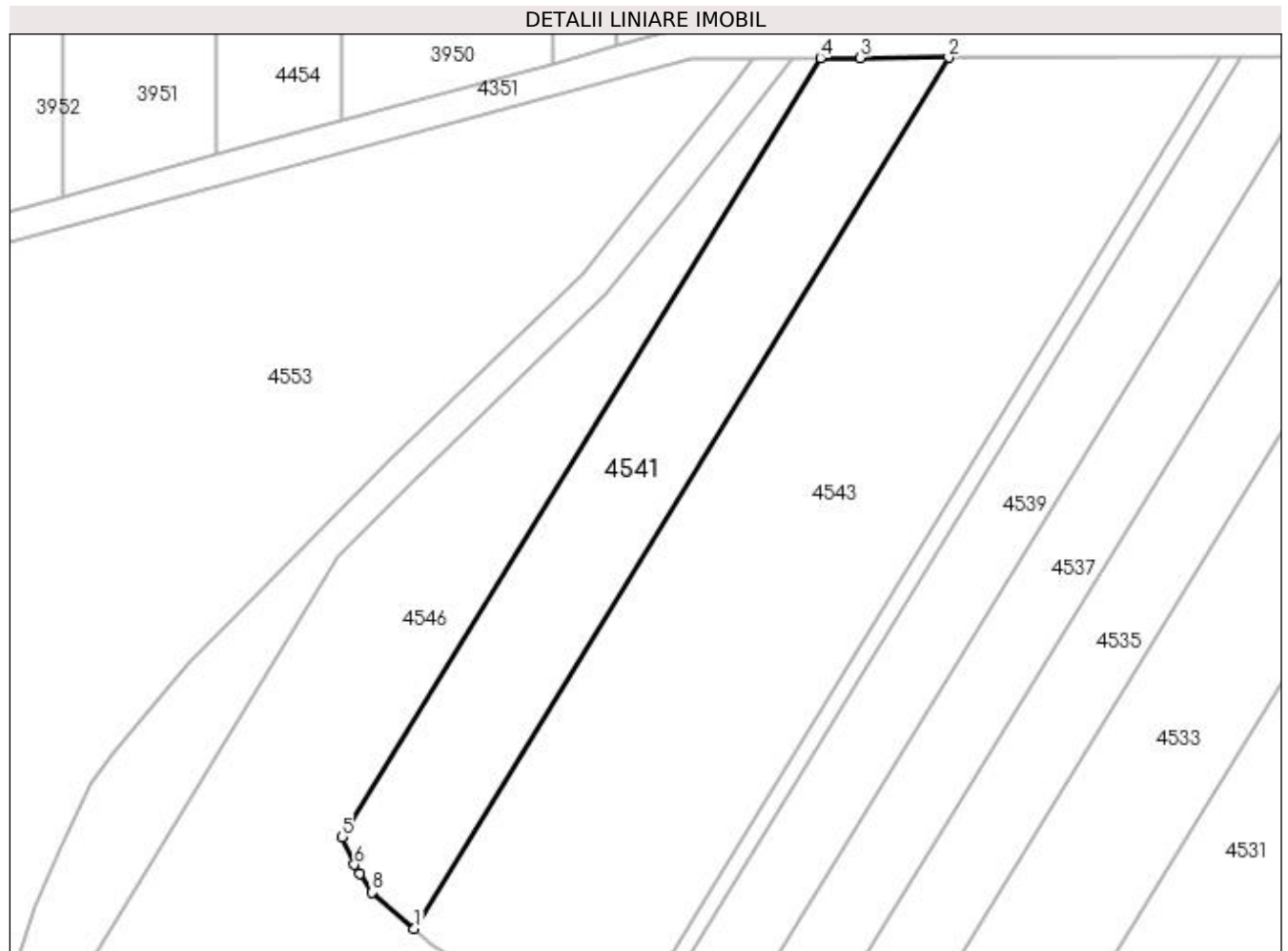
Inscrieri privind dezmembramintele dreptului de proprietate, drepturi reale de garanție și sarcini	Referințe
NU SUNT	

Anexa Nr. 1 La Partea I

Teren

Nr cadastral	Suprafața (mp)*	Observații / Referințe
32123	1.800	

* Suprafața este determinată în planul de proiecție Stereo 70.



Date referitoare la teren

Crt	Categorie folosință	Intravilan	Suprafața (mp)	Tarla	Parcelă	Nr. topo	Observații / Referințe
1	arabil	NU	1.800	47	50	-	

Lungime Segmente

1) Valorile lungimilor segmentelor sunt obținute din proiecție în plan.

Punct început	X / Y	Punct sfârșit	X / Y	Lungime segment (** (m)
1	429.380,809 300.689,646	2	429.450,335 300.802,852	132.851
2	429.450,335 300.802,852	3	429.438,854 300.802,831	11.481
3	429.438,854 300.802,831	4	429.433,641 300.802,821	5.213
4	429.433,641 300.802,821	5	429.371,444 300.701,548	118.847
5	429.371,444 300.701,548	6	429.373,023 300.697,969	3.912

Punct început	X / Y	Punct sfârșit	X / Y	Lungime segment (** (m)
6	429.373,023 300.697,969	7	429.373,753 300.696,83	1.353
7	429.373,753 300.696,83	8	429.375,332 300.694,365	2.927
8	429.375,332 300.694,365	1	429.380,809 300.689,646	7.23

** Lungimile segmentelor sunt determinate în planul de proiecție Stereo 70 și sunt rotunjite la 1 milimetru.

*** Distanța dintre puncte este formată din segmente cumulate ce sunt mai mici decât valoarea 1 milimetru.

**DATE DESPRE IMOBILUL NR. 4542**

Oficiul de Cadastru și Publicitate Imobiliară DOLJ
 Biroul de Cadastru și Publicitate Imobiliară Craiova

A. Partea I. Descrierea imobilului

TEREN Extravilan

Adresa: Jud. Dolj, T47 P51

Nr. Crt	Nr cadastral Nr. topografic	Suprafața* (mp)	Observații / Referințe
A1		691	Sector cadastral:31 Teren neimprejmuit; Imobil despartit de De 719/1. Diferenta de suprafata se regaseste la ID 4543

B. Partea II. Proprietari și acte

Inscrieri privitoare la dreptul de proprietate și alte drepturi reale		Referințe
/		
Act Administrativ nr. TDP 318-2180, din 02/02/1994 emis de CJSDPAT DOLJ;		
B1	Intabulare, drept de PROPRIETATE, dobandit prin Reconstituire, cota actuala 1/1, cota initiala 1/1 1) POPESCU MIHAI, LIPSA CNP 2) MIHĂESCU SILVIA, LIPSA CNP	A1

C. Partea III. SARCINI .

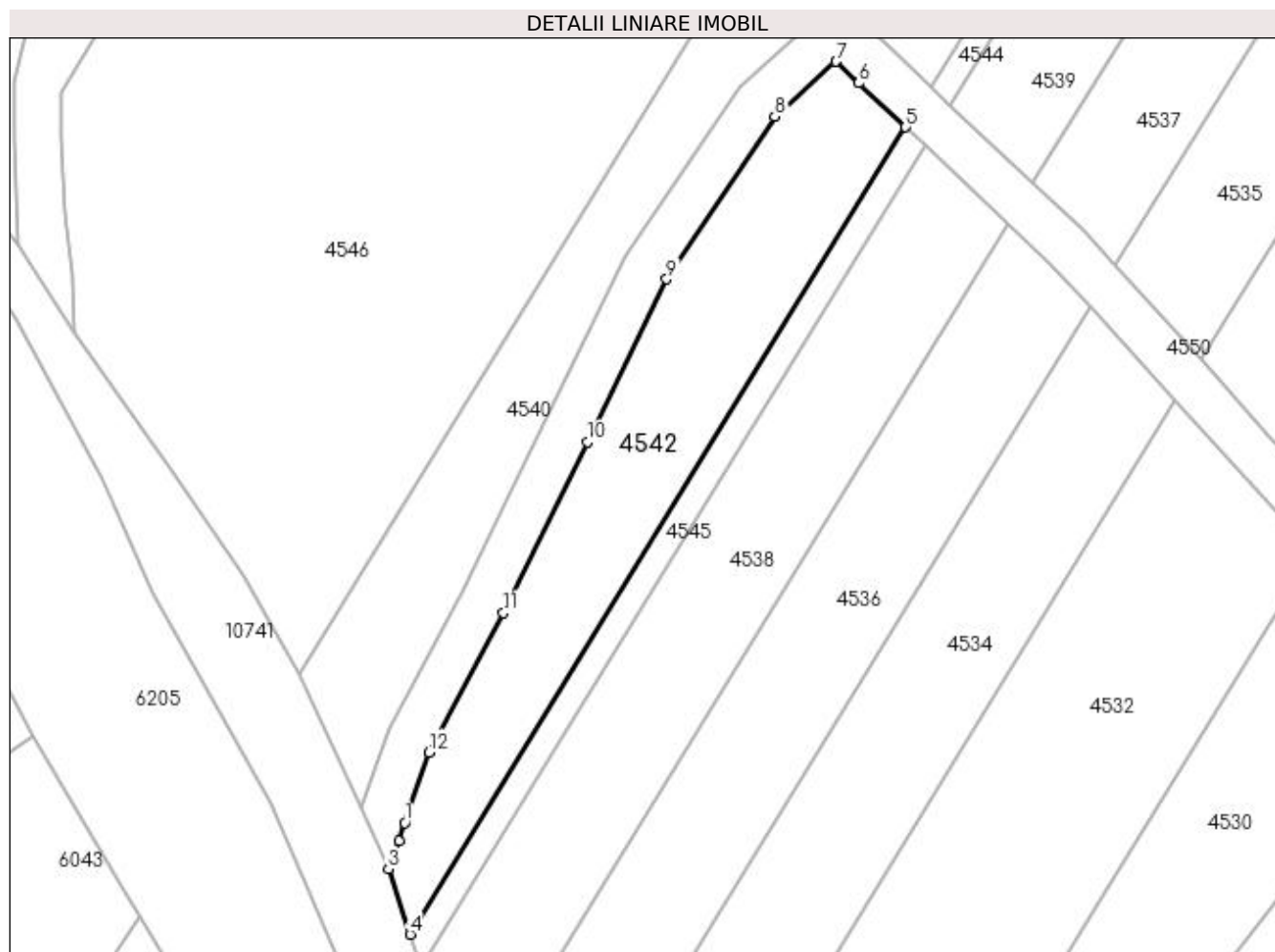
Inscrieri privind dezmembramintele dreptului de proprietate, drepturi reale de garanție și sarcini	Referințe
NU SUNT	

Anexa Nr. 1 La Partea I

Teren

Nr cadastral	Suprafața (mp)*	Observații / Referințe
	691	Imobil despartit de De 719/1. Diferenta de suprafata se regasese la ID 4543

* Suprafața este determinată în planul de proiecție Stereo 70.



Date referitoare la teren

Crt	Categorie folosință	Intra vilan	Suprafața (mp)	Tarla	Parcelă	Nr. topo	Observații / Referințe
1	arabil	NU	691	47	51	-	

Lungime Segmente

1) Valorile lungimilor segmentelor sunt obținute din proiecție în plan.

Punct început	X / Y	Punct sfârșit	X / Y	Lungime segment (** (m)
1	429.359,643 300.608,032	2	429.359,114 300.606,497	1.624
2	429.359,114 300.606,497	3	429.358,229 300.604,048	2.604
3	429.358,229 300.604,048	4	429.360,111 300.598,401	5.952
4	429.360,111 300.598,401	5	429.402,925 300.668,113	81.81
5	429.402,925 300.668,113	6	429.398,879 300.671,917	5.553

Punct început	X / Y	Punct sfârșit	X / Y	Lungime segment (** (m)
6	429.398,879 300.671,917	7	429.396,903 300.673,774	2.712
7	429.396,903 300.673,774	8	429.391,618 300.669,015	7.112
8	429.391,618 300.669,015	9	429.382,261 300.654,979	16.869
9	429.382,261 300.654,979	10	429.375,399 300.640,896	15.666
10	429.375,399 300.640,896	11	429.368,166 300.626,157	16.418
11	429.368,166 300.626,157	12	429.361,744 300.614,121	13.642
12	429.361,744 300.614,121	1	429.359,643 300.608,032	6.441

** Lungimile segmentelor sunt determinate în planul de proiecție Stereo 70 și sunt rotunjite la 1 milimetru.

*** Distanța dintre puncte este formată din segmente cumulate ce sunt mai mici decât valoarea 1 milimetru.

**DATE DESPRE IMOBILUL NR. 4543**

Oficiul de Cadastru și Publicitate Imobiliară DOLJ
Biroul de Cadastru și Publicitate Imobiliară Craiova

A. Partea I. Descrierea imobilului

TEREN Extravilan

Adresa: Jud. Dolj, T47 P51

Nr. Crt	Nr cadastral Nr. topografic	Suprafața* (mp)	Observații / Referințe
A1		4.309	Sector cadastral:31 Teren neimprejmuit; Imobil despartit de De 719/1. Diferenta de suprafata se regaseste la ID 4542

B. Partea II. Proprietari și acte

Inscrieri privitoare la dreptul de proprietate și alte drepturi reale		Referințe
/		
Act Administrativ nr. TDP 318-2180, din 02/02/1994 emis de CJSDPAT DOLJ;		
B1	Intabulare, drept de PROPRIETATE, dobandit prin Reconstituire, cota actuala 1/1, cota initiala 1/1 1) POPESCU MIHAI, LIPSA CNP 2) MIHĂESCU SILVIA, LIPSA CNP	A1

C. Partea III. SARCINI .

Inscrieri privind dezmembramintele dreptului de proprietate, drepturi reale de garanție și sarcini	Referințe
NU SUNT	

Anexa Nr. 1 La Partea I

Teren

Nr cadastral	Suprafața (mp)*	Observații / Referințe
	4.309	Imobil despartit de De 719/1. Diferenta de suprafata se regasese la ID 4542

* Suprafața este determinată în planul de proiecție Stereo 70.



Date referitoare la teren

Crt	Categorie folosință	Intravilan	Suprafața (mp)	Tarla	Parcelă	Nr. topo	Observații / Referințe
1	arabil	NU	4.309	47	51	-	

Lungime Segmente

1) Valorile lungimilor segmentelor sunt obținute din proiecție în plan.

Punct început	X / Y	Punct sfârșit	X / Y	Lungime segment (** (m)
1	429.405,063 300.671,594	2	429.485,716 300.802,917	154.112
2	429.485,716 300.802,917	3	429.479,326 300.802,905	6.39
3	429.479,326 300.802,905	4	429.450,335 300.802,852	28.991
4	429.450,335 300.802,852	5	429.380,809 300.689,646	132.851
5	429.380,809 300.689,646	6	429.383,109 300.687,665	3.036

Punct început	X / Y	Punct sfârșit	X / Y	Lungime segment (** (m)
6	429.383,109 300.687,665	7	429.389,173 300.683,772	7.206
7	429.389,173 300.683,772	8	429.396,678 300.678,955	8.918
8	429.396,678 300.678,955	9	429.398,423 300.677,835	2.074
9	429.398,423 300.677,835	10	429.399,885 300.676,46	2.007
10	429.399,885 300.676,46	11	429.401,016 300.675,397	1.552
11	429.401,016 300.675,397	1	429.405,063 300.671,594	5.553

** Lungimile segmentelor sunt determinate în planul de proiecție Stereo 70 și sunt rotunjite la 1 milimetru.

*** Distanța dintre puncte este formată din segmente cumulate ce sunt mai mici decât valoarea 1 milimetru.

**DATE DESPRE IMOBILUL NR. 4544**

Oficiul de Cadastru și Publicitate Imobiliară DOLJ
Biroul de Cadastru și Publicitate Imobiliară Craiova

A. Partea I. Descrierea imobilului

TEREN Extravilan

Adresa: Jud. Dolj, T47 P49/1

Nr. Crt	Nr cadastral Nr. topografic	Suprafața* (mp)	Observații / Referințe
A1		352	Sector cadastral:31 Teren neimprejmuit;

B. Partea II. Proprietari și acte

Inscrieri privitoare la dreptul de proprietate și alte drepturi reale		Referințe
/		
Act Normativ nr. LEGEA 7, din 13/03/1996 emis de PARLAMENTUL ROMÂNIEI (art. 13 alin. 14);		
B1	Intabulare, drept de PROPRIETATE, dobandit prin Lege, cota actuala 1/1, cota initiala 1/1 1) COMUNA TESLUI-Rezerva comisiei locale de fond funciar, CIF:4553330	A1

C. Partea III. SARCINI .

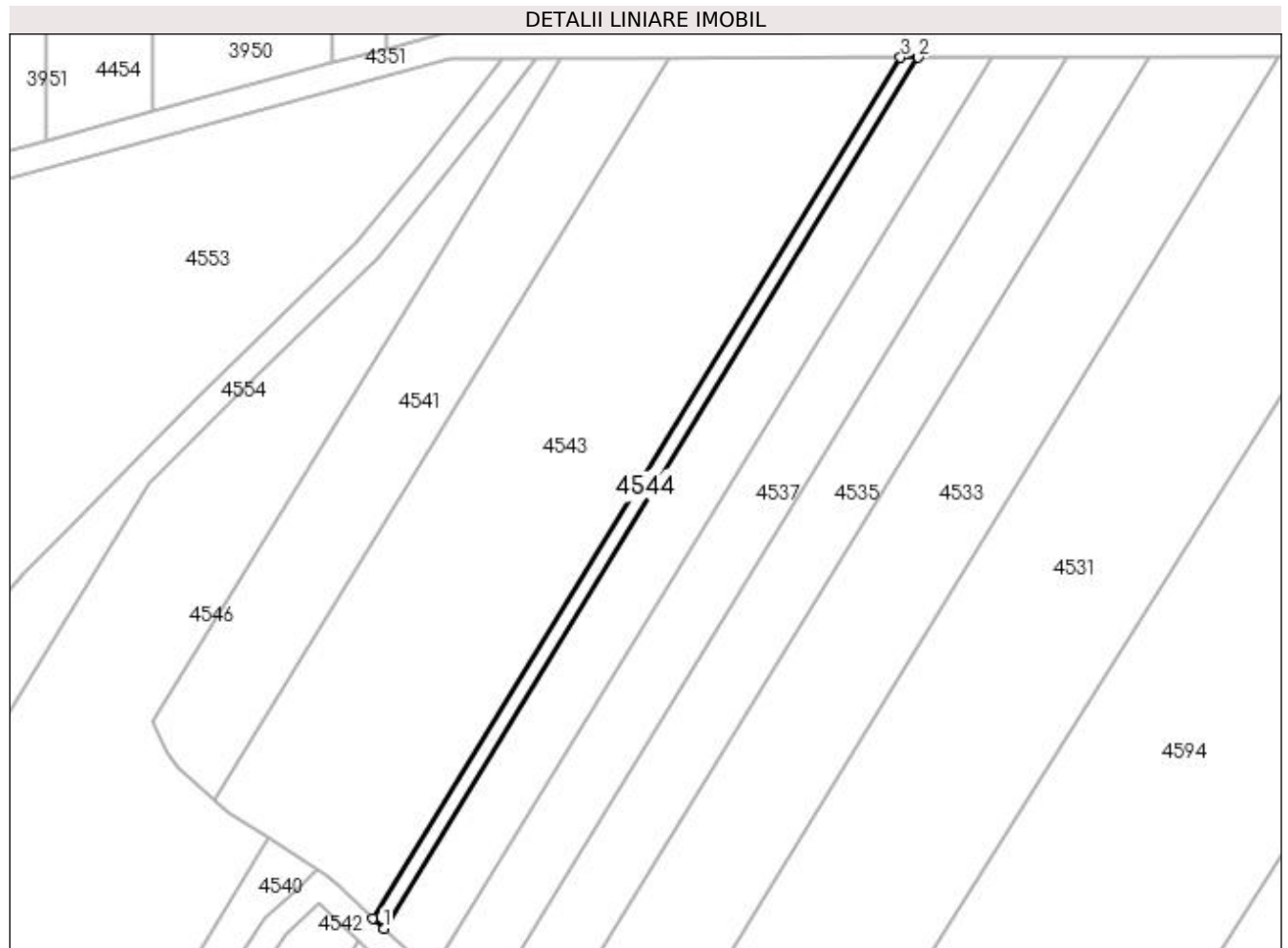
Inscrieri privind dezmembramintele dreptului de proprietate, drepturi reale de garanție și sarcini	Referințe
NU SUNT	

Anexa Nr. 1 La Partea I

Teren

Nr cadastral	Suprafața (mp)*	Observații / Referințe
	352	

* Suprafața este determinată în planul de proiecție Stereo 70.



Date referitoare la teren

Crt	Categorie folosință	Intra vilan	Suprafața (mp)	Tarla	Parcelă	Nr. topo	Observații / Referințe
1	arabil	NU	352	47	49/1	-	

Lungime Segmente

1) Valorile lungimilor segmentelor sunt obținute din proiecție în plan.

Punct început	X / Y	Punct sfârșit	X / Y	Lungime segment (** (m)
1	429.406,754 300.670,004	2	429.488,386 300.802,922	155.984
2	429.488,386 300.802,922	3	429.485,716 300.802,917	2.67
3	429.485,716 300.802,917	4	429.405,063 300.671,594	154.112
4	429.405,063 300.671,594	1	429.406,754 300.670,004	2.321

**** Lungimile segmentelor sunt determinate în planul de proiecție Stereo 70 și sunt rotunjite la 1 milimetru.**

***** Distanța dintre puncte este formată din segmente cumulate ce sunt mai mici decât valoarea 1 milimetru.**

**DATE DESPRE IMOBILUL NR. 4545**

Oficiul de Cadastru și Publicitate Imobiliară DOLJ
Biroul de Cadastru și Publicitate Imobiliară Craiova

A. Partea I. Descrierea imobilului

TEREN Extravilan

Adresa: Jud. Dolj, T47 P49/2

Nr. Crt	Nr cadastral Nr. topografic	Suprafața* (mp)	Observații / Referințe
A1		188	Sector cadastral:31 Teren neimprejmuit;

B. Partea II. Proprietari și acte

Inscrieri privitoare la dreptul de proprietate și alte drepturi reale		Referințe
/		
Act Normativ nr. LEGEA 7, din 13/03/1996 emis de PARLAMENTUL ROMÂNIEI (art. 13 alin. 14);		
B1	Intabulare, drept de PROPRIETATE, dobandit prin Lege, cota actuala 1/1, cota initiala 1/1	A1
1) COMUNA TESLUI-Rezerva comisiei locale de fond funciar, CIF:4553330		

C. Partea III. SARCINI .

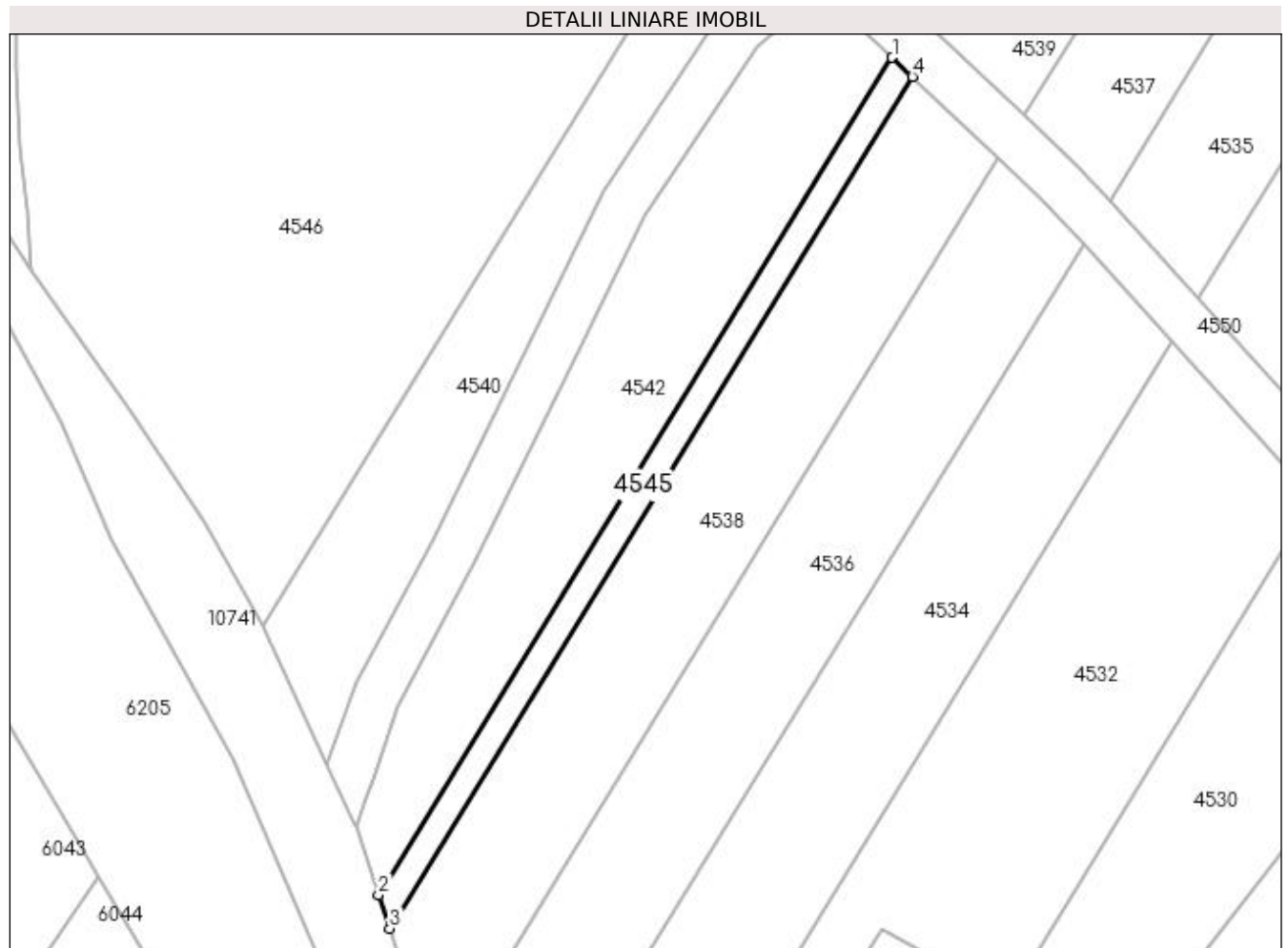
Inscrieri privind dezmembramintele dreptului de proprietate, drepturi reale de garanție și sarcini	Referințe
NU SUNT	

Anexa Nr. 1 La Partea I

Teren

Nr cadastral	Suprafața (mp)*	Observații / Referințe
	188	

* Suprafața este determinată în planul de proiecție Stereo 70.



Date referitoare la teren

Crt	Categorie folosință	Intravilan	Suprafața (mp)	Tarla	Parcelă	Nr. topo	Observații / Referințe
1	arabil	NU	188	47	49/2	-	

Lungime Segmente

1) Valorile lungimilor segmentelor sunt obținute din proiecție în plan.

Punct început	X / Y	Punct sfârșit	X / Y	Lungime segment (** (m)
1	429.402,925 300.668,113	2	429.360,111 300.598,401	81.81
2	429.360,111 300.598,401	3	429.361,049 300.595,586	2.967
3	429.361,049 300.595,586	4	429.404,616 300.666,524	83.248
4	429.404,616 300.666,524	1	429.402,925 300.668,113	2.32

**** Lungimile segmentelor sunt determinate în planul de proiecție Stereo 70 și sunt rotunjite la 1 milimetru.**

***** Distanța dintre puncte este formată din segmente cumulate ce sunt mai mici decât valoarea 1 milimetru.**

**DATE DESPRE IMOBILUL NR. 4546**

Oficiul de Cadastru și Publicitate Imobiliară DOLJ
Biroul de Cadastru și Publicitate Imobiliară Craiova

A. Partea I. Descrierea imobilului

TEREN Extravilan

Adresa: Jud. Dolj, T47 P52

Nr. Crt	Nr cadastral Nr. topografic	Suprafața* (mp)	Observații / Referințe
A1		4.318	Sector cadastral:31 Teren neimprejmuit;

B. Partea II. Proprietari și acte

Inscrieri privitoare la dreptul de proprietate și alte drepturi reale		Referințe
/		
Act Administrativ nr. TDP 1065-48563, din 11/03/1996 emis de CJSDPAT DOLJ;		
B1	Intabulare, drept de PROPRIETATE, dobândit prin Reconstituire, cota actuala 1/1, cota initiala 1/1 1) PREDA SABIN , LIPSA CNP 2) ILIE FELICIA , LIPSA CNP 3) RODICA NEGRILA , LIPSA CNP 4) TUDOR EREMIA , LIPSA CNP 5) MARICA ADELINA , LIPSA CNP 6) BUICA DOINA , LIPSA CNP 7) PREDA MARIA , LIPSA CNP	A1

C. Partea III. SARCINI .

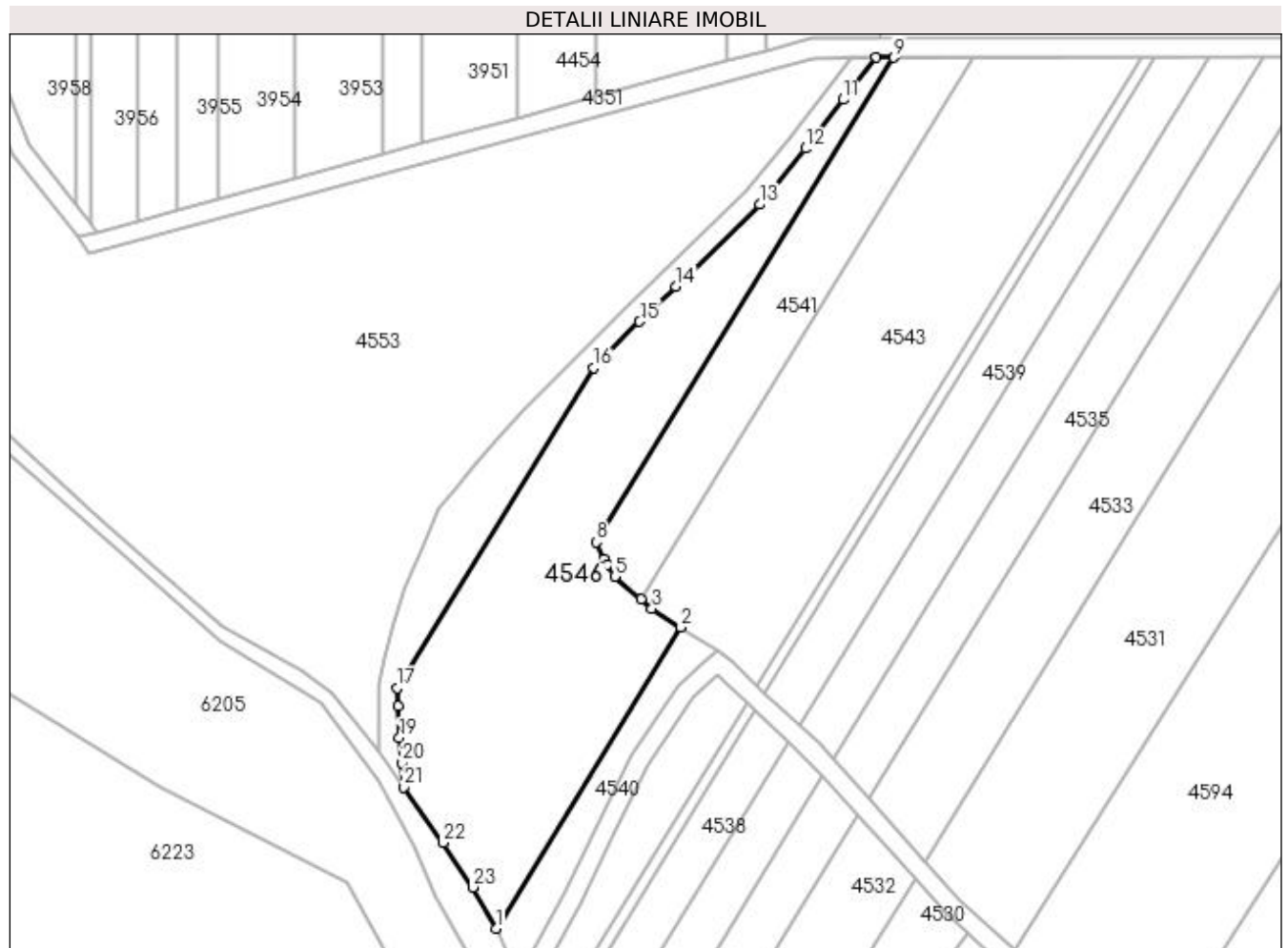
Inscrieri privind dezmembramintele dreptului de proprietate, drepturi reale de garanție și sarcini	Referințe
NU SUNT	

Anexa Nr. 1 La Partea I

Teren

Nr cadastral	Suprafața (mp)*	Observații / Referințe
	4.318	

* Suprafața este determinată în planul de proiecție Stereo 70.



Date referitoare la teren

Crt	Categorie folosință	Intra vilan	Suprafața (mp)	Tarla	Parcelă	Nr. topo	Observații / Referințe
1	arabil	NU	4.318	47	52	-	

Lungime Segmente

1) Valorile lungimilor segmentelor sunt obținute din proiecție în plan.

Punct început	X / Y	Punct sfârșit	X / Y	Lungime segment (** (m)
1	429.350,511 300.620,821	2	429.389,173 300.683,772	73.875
3	429.383,109 300.687,665	4	429.380,809 300.689,646	3.036
5	429.375,332 300.694,365	6	429.373,753 300.696,83	2.927
7	429.373,023 300.697,969	8	429.371,444 300.701,548	3.912
9	429.433,641 300.802,821	10	429.430,051 300.802,814	3.59

Punct început	X / Y	Punct sfârșit	X / Y	Lungime segment (** (m)
2	429.389,173 300.683,772	3	429.383,109 300.687,665	7.206
4	429.380,809 300.689,646	5	429.375,332 300.694,365	7.23
6	429.373,753 300.696,83	7	429.373,023 300.697,969	1.353
8	429.371,444 300.701,548	9	429.433,641 300.802,821	118.847
10	429.430,051 300.802,814	11	429.423,178 300.794,004	11.174

Punct început	X / Y	Punct sfârșit	X / Y	Lungime segment (** (m))
11	429.423,178 300.794,004	12	429.415,229 300.783,814	12.924
13	429.405,681 300.772,098	14	429.388,078 300.754,995	24.543
15	429.380,548 300.747,679	16	429.370,941 300.737,97	13.659
17	429.329,883 300.671,117	18	429.329,969 300.667,259	3.859
19	429.330,279 300.660,643	20	429.330,854 300.655,434	5.241
21	429.331,122 300.650,361	22	429.339,397 300.638,747	14.26
23	429.345,642 300.629,43	1	429.350,511 300.620,821	9.891

Punct început	X / Y	Punct sfârșit	X / Y	Lungime segment (** (m))
12	429.415,229 300.783,814	13	429.405,681 300.772,098	15.114
14	429.388,078 300.754,995	15	429.380,548 300.747,679	10.499
16	429.370,941 300.737,97	17	429.329,883 300.671,117	78.454
18	429.329,969 300.667,259	19	429.330,279 300.660,643	6.623
20	429.330,854 300.655,434	21	429.331,122 300.650,361	5.08
22	429.339,397 300.638,747	23	429.345,642 300.629,43	11.216

** Lungimile segmentelor sunt determinate în planul de proiecție Stereo 70 și sunt rotunjite la 1 milimetru.

*** Distanța dintre puncte este formată din segmente cumulate ce sunt mai mici decât valoarea 1 milimetru.

**DATE DESPRE IMOBILUL NR. 4547**

Oficiul de Cadastru și Publicitate Imobiliară DOLJ
Biroul de Cadastru și Publicitate Imobiliară Craiova

A. Partea I. Descrierea imobilului

TEREN Intravilan

Adresa: Loc. Tartal, Jud. Dolj, T2 P28

Nr. Crt	Nr cadastral Nr. topografic	Suprafața* (mp)	Observații / Referințe
A1		758	Sector cadastral:31 Teren imprejmuit;

Construcții

Crt	Nr cadastral Nr. topografic	Adresa	Observații / Referințe
A1.1		Loc. Tartal, Jud. Dolj, T2 P28	Nr. niveluri:1; S. construita la sol:46 mp;
A1.2		Loc. Tartal, Jud. Dolj, T2 P28	Nr. niveluri:1; S. construita la sol:49 mp;

B. Partea II. Proprietari și acte

Inscrieri privitoare la dreptul de proprietate și alte drepturi reale		Referințe
/		
Act Administrativ nr. TDP 154-9566, din 02/11/1993 emis de CJSDPAT DOLJ;		
B1	Intabulare, drept de PROPRIETATE, dobandit prin Reconstituire, cota actuala 1/1, cota initiala 1/1 1) PRODAN ELENA, LIPSA CNP	A1
Act Normativ nr. Legea 7, din 13/03/1996 emis de PARLAMENTUL ROMÂNIEI;		
B2	Intabulare, drept de PROPRIETATE, dobandit prin Lege, cota actuala 1/1, cota initiala 1/1 1) PRODAN ELENA, LIPSA CNP	A1.1, A1.2

C. Partea III. SARCINI .

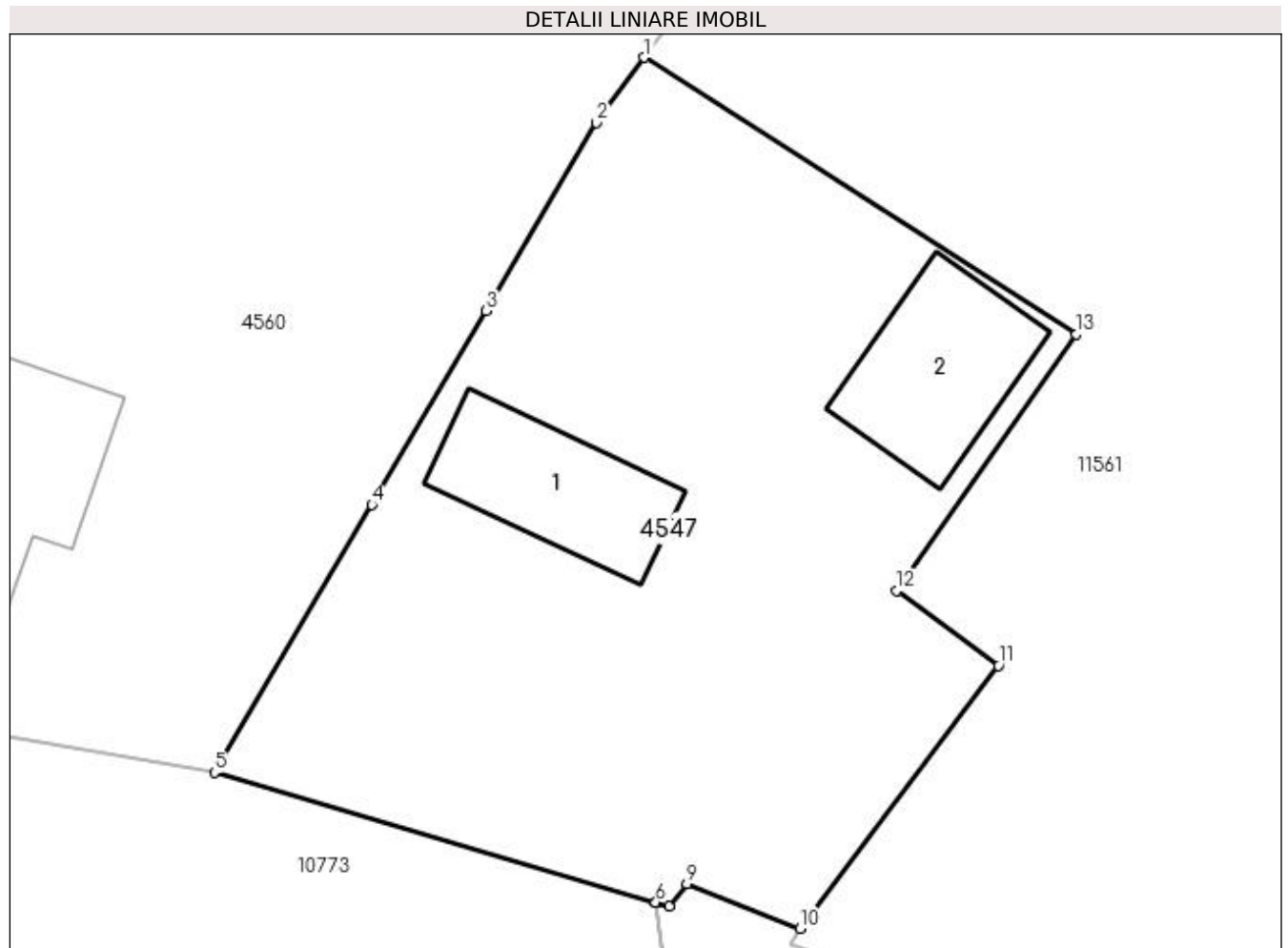
Inscrieri privind dezmembramintele dreptului de proprietate, drepturi reale de garanție și sarcini	Referințe
NU SUNT	

Anexa Nr. 1 La Partea I

Teren

Nr cadastral	Suprafața (mp)*	Observații / Referințe
	758	

* Suprafața este determinată în planul de proiecție Stereo 70.



Date referitoare la teren

Crt	Categorie folosință	Intra vilan	Suprafața (mp)	Tarla	Parcelă	Nr. topo	Observații / Referințe
1	curți construcții	DA	758	2	28	-	

Date referitoare la construcții

Crt	Număr	Destinație construcție	Supraf. (mp)	Situație juridică	Observații / Referințe
A1.1		construcții de locuințe	46	Cu acte	Nr. niveluri:1; S. construita la sol:46 mp;
A1.2		construcții anexa	49	Cu acte	Nr. niveluri:1; S. construita la sol:49 mp;

Lungime Segmente

1) Valorile lungimilor segmentelor sunt obținute din proiecție în plan.

Punct început	X / Y	Punct sfârșit	X / Y	Lungime segment (** (m)
1	429.684,093 300.462,262	2	429.682,058 300.459,48	3,447
2	429.682,058 300.459,48	3	429.677,345 300.451,476	9,289
3	429.677,345 300.451,476	4	429.672,482 300.443,216	9,585

Punct început	X / Y	Punct sfârșit	X / Y	Lungime segment (** (m)
4	429.672,482 300.443,216	5	429.665,765 300.431,807	13.239
5	429.665,765 300.431,807	6	429.684,58 300.426,274	19.612
6	429.684,58 300.426,274	7	429.684,584 300.426,271	0.005
7	429.684,584 300.426,271	8	429.685,169 300.426,101	0.609
8	429.685,169 300.426,101	9	429.685,902 300.427,062	1.209
9	429.685,902 300.427,062	10	429.690,747 300.425,165	5.203
10	429.690,747 300.425,165	11	429.699,187 300.436,36	14.02
11	429.699,187 300.436,36	12	429.694,855 300.439,565	5.389
12	429.694,855 300.439,565	13	429.702,519 300.450,469	13.328
13	429.702,519 300.450,469	1	429.684,093 300.462,262	21.877

** Lungimile segmentelor sunt determinate în planul de proiecție Stereo 70 și sunt rotunjite la 1 milimetru.

*** Distanța dintre puncte este formată din segmente cumulate ce sunt mai mici decât valoarea 1 milimetru.

**DATE DESPRE IMOBILUL NR. 4548**

Oficiul de Cadastru și Publicitate Imobiliară DOLJ
Biroul de Cadastru și Publicitate Imobiliară Craiova

A. Partea I. Descrierea imobilului

TEREN Extravilan

Adresa: Jud. Dolj, De 719/2

Nr. Crt	Nr cadastral Nr. topografic	Suprafața* (mp)	Observații / Referințe
A1		1.537	Sector cadastral:31 Teren neimprejmuit;

B. Partea II. Proprietari și acte

Inscrieri privitoare la dreptul de proprietate și alte drepturi reale		Referințe
/		
Act Normativ nr. LEGEA 7, din 13/03/1996 emis de PARLAMENTUL ROMÂNIEI (art. 13 alin. 15);		
B1	Inscrierea provizorie, drept de PROPRIETATE, dobandit prin Lege, cota actuala 1/1, cota initiala 1/1 1) NEIDENTIFICAT NEIDENTIFICAT, CIF:0000000000000	A1

C. Partea III. SARCINI .

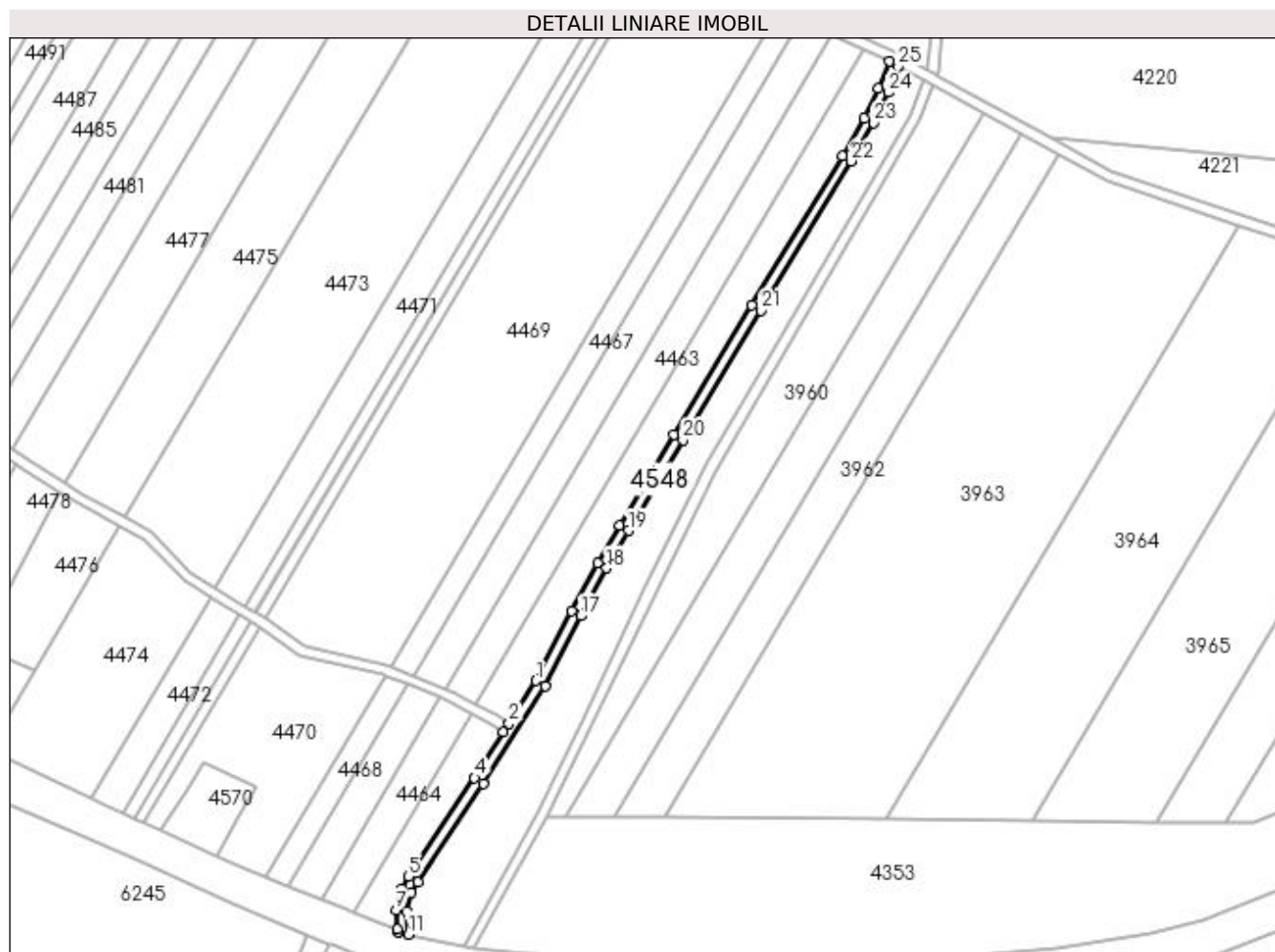
Inscrieri privind dezmembramintele dreptului de proprietate, drepturi reale de garanție și sarcini	Referințe
NU SUNT	

Anexa Nr. 1 La Partea I

Teren

Nr cadastral	Suprafața (mp)*	Observații / Referințe
	1.537	

* Suprafața este determinată în planul de proiecție Stereo 70.



Date referitoare la teren

Crt	Categorie folosință	Intravilan	Suprafața (mp)	Tarla	Parcelă	Nr. topo	Observații / Referințe
1	drum	NU	1.537	De 719/2	-	-	

Lungime Segmente

1) Valorile lungimilor segmentelor sunt obținute din proiecție în plan.

Punct început	X / Y	Punct sfârșit	X / Y	Lungime segment (** (m)
1	430.235,589 300.350,74	2	430.225,26 300.334,403	19.328
3	430.223,12 300.331,018	4	430.212,035 300.313,486	20.742
5	430.186,775 300.275,815	6	430.184,245 300.271,113	5.339
7	430.181,912 300.262,838	8	430.182,57 300.255,526	7.342
9	430.182,653 300.254,606	10	430.182,943 300.254,412	0.349

Punct început	X / Y	Punct sfârșit	X / Y	Lungime segment (** (m)
2	430.225,26 300.334,403	3	430.223,12 300.331,018	4.005
4	430.212,035 300.313,486	5	430.186,775 300.275,815	45.356
6	430.184,245 300.271,113	7	430.181,912 300.262,838	8.598
8	430.182,57 300.255,526	9	430.182,653 300.254,606	0.924
10	430.182,943 300.254,412	11	430.186,76 300.253,594	3.904

Punct început	X / Y	Punct sfârșit	X / Y	Lungime segment (** (m)
11	430.186,76 300.253,594	12	430.185,962 300.262,462	8.904
13	430.187,975 300.269,605	14	430.190,205 300.273,749	4.706
15	430.215,387 300.311,303	16	430.239,068 300.348,757	44.312
17	430.252,705 300.375,46	18	430.262,662 300.393,775	20.847
19	430.271,075 300.408,123	20	430.291,868 300.442,881	40.503
21	430.321,612 300.492,464	22	430.356,331 300.549,588	66.847
23	430.364,972 300.564,24	24	430.370,501 300.575,874	12.881
25	430.374,351 300.585,867	26	430.370,798 300.587,771	4.031
27	430.366,823 300.577,454	28	430.361,436 300.566,118	12.551
29	430.352,899 300.551,642	30	430.318,188 300.494,532	66.831
31	430.288,436 300.444,936	32	430.267,633 300.410,161	40.522
33	430.259,179 300.395,743	34	430.249,166 300.377,325	20.964

Punct început	X / Y	Punct sfârșit	X / Y	Lungime segment (** (m)
12	430.185,962 300.262,462	13	430.187,975 300.269,605	7.421
14	430.190,205 300.273,749	15	430.215,387 300.311,303	45.215
16	430.239,068 300.348,757	17	430.252,705 300.375,46	29.984
18	430.262,662 300.393,775	19	430.271,075 300.408,123	16.633
20	430.291,868 300.442,881	21	430.321,612 300.492,464	57.82
22	430.356,331 300.549,588	23	430.364,972 300.564,24	17.01
24	430.370,501 300.575,874	25	430.374,351 300.585,867	10.709
26	430.370,798 300.587,771	27	430.366,823 300.577,454	11.056
28	430.361,436 300.566,118	29	430.352,899 300.551,642	16.806
30	430.318,188 300.494,532	31	430.288,436 300.444,936	57.835
32	430.267,633 300.410,161	33	430.259,179 300.395,743	16.714
34	430.249,166 300.377,325	1	430.235,589 300.350,74	29.851

** Lungimile segmentelor sunt determinate în planul de proiecție Stereo 70 și sunt rotunjite la 1 milimetru.

*** Distanța dintre puncte este formată din segmente cumulate ce sunt mai mici decât valoarea 1 milimetru.

**DATE DESPRE IMOBILUL NR. 4549**

Oficiul de Cadastru și Publicitate Imobiliară DOLJ
Biroul de Cadastru și Publicitate Imobiliară Craiova

A. Partea I. Descrierea imobilului

TEREN Necunoscut

Adresa: Loc. Tartal, Jud. Dolj, De 719/4

Nr. Crt	Nr cadastral Nr. topografic	Suprafața* (mp)	Observații / Referințe
A1		489	Sector cadastral:31 Teren neimprejmuit;

B. Partea II. Proprietari și acte

Inscrieri privitoare la dreptul de proprietate și alte drepturi reale		Referințe
/		
Act Normativ nr. LEGEA 7, din 13/03/1996 emis de PARLAMENTUL ROMÂNIEI (art. 13 alin. 15);		
B1	Inscrierea provizorie, drept de PROPRIETATE, dobandit prin Lege, cota actuala 1/1, cota initiala 1/1 1) NEIDENTIFICAT NEIDENTIFICAT, CIF:0000000000000	A1

C. Partea III. SARCINI .

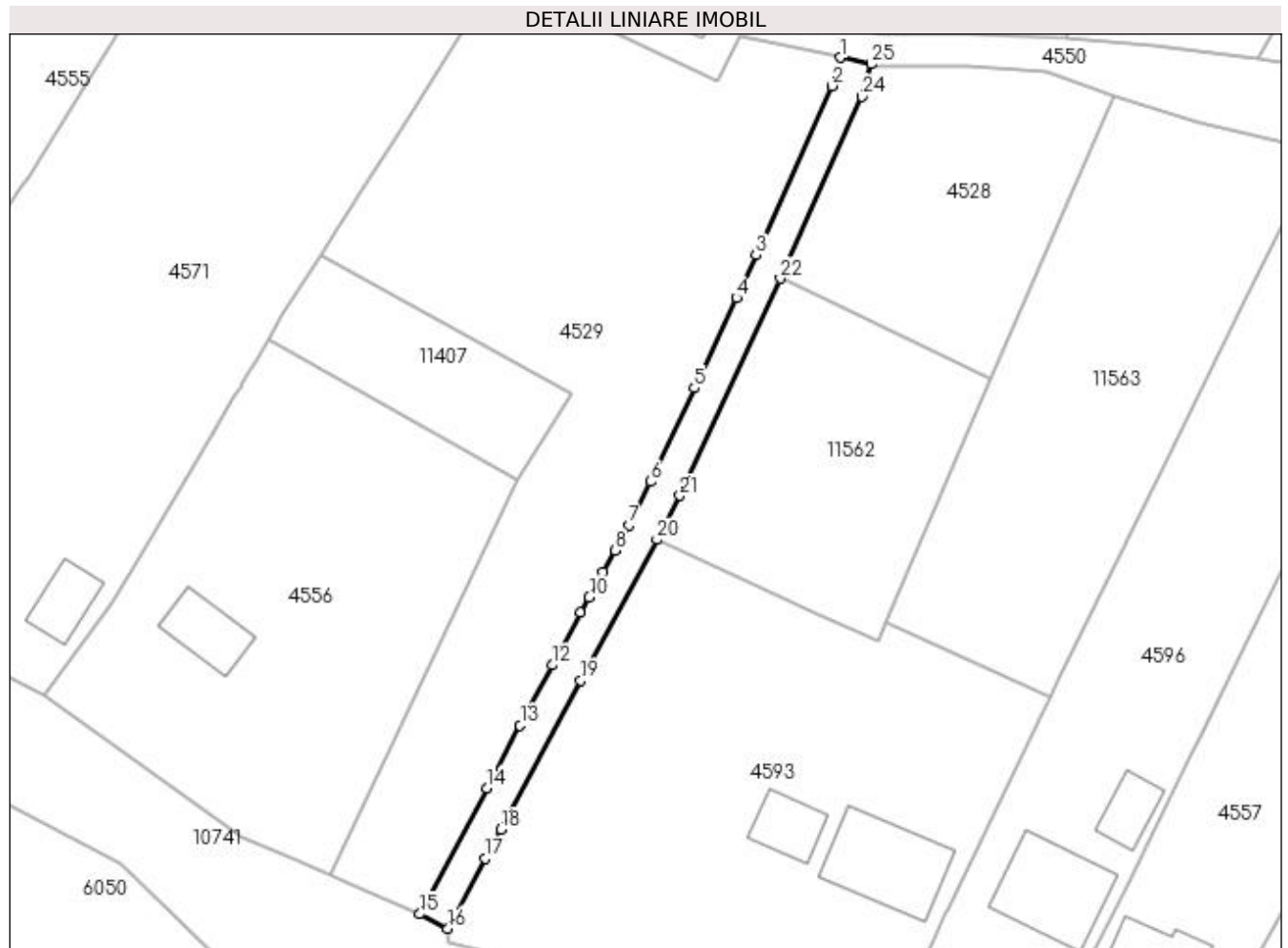
Inscrieri privind dezmembramintele dreptului de proprietate, drepturi reale de garanție și sarcini	Referințe
NU SUNT	

Anexa Nr. 1 La Partea I

Teren

Nr cadastral	Suprafața (mp)*	Observații / Referințe
	489	

* Suprafața este determinată în planul de proiecție Stereo 70.



Date referitoare la teren

Crt	Categorie folosință	Intravilan	Suprafața (mp)	Tarla	Parcelă	Nr. topo	Observații / Referințe
1	drum	DA	247	De 719/4	-	-	
2	drum	NU	242	De 719/4	-	-	

Lungime Segmente

1) Valorile lungimilor segmentelor sunt obținute din proiecție în plan.

Punct început	X / Y	Punct sfârșit	X / Y	Lungime segment (** (m)
1	429.527,087 300.576,492	2	429.526,076 300.572,913	3.719
3	429.516,46 300.551,468	4	429.513,943 300.546,074	5.952
5	429.508,609 300.534,641	6	429.503,083 300.522,797	13.07
7	429.500,347 300.517,325	8	429.498,57 300.514,085	3.695

Punct început	X / Y	Punct sfârșit	X / Y	Lungime segment (** (m)
2	429.526,076 300.572,913	3	429.516,46 300.551,468	23.502
4	429.513,943 300.546,074	5	429.508,609 300.534,641	12.616
6	429.503,083 300.522,797	7	429.500,347 300.517,325	6.118
8	429.498,57 300.514,085	9	429.497,084 300.511,375	3.091

Punct început	X / Y	Punct sfârșit	X / Y	Lungime segment (** (m)
9	429.497,084 300.511,375	10	429.495,307 300.508,133	3.697
11	429.494,25 300.506,206	12	429.490,617 300.499,579	7.558
13	429.486,541 300.491,922	14	429.482,325 300.484,002	8.972
15	429.473,845 300.468,069	16	429.477,402 300.466,24	4.0
17	429.482,135 300.475,132	18	429.484,07 300.478,767	4.118
19	429.494,184 300.497,653	20	429.503,89 300.515,468	20.287
21	429.506,768 300.521,011	22	429.519,493 300.548,507	30.298
23	429.520,098 300.549,804	24	429.529,845 300.571,543	23.824
25	429.531,007 300.575,653	1	429.527,087 300.576,492	4.009

Punct început	X / Y	Punct sfârșit	X / Y	Lungime segment (** (m)
10	429.495,307 300.508,133	11	429.494,25 300.506,206	2.198
12	429.490,617 300.499,579	13	429.486,541 300.491,922	8.674
14	429.482,325 300.484,002	15	429.473,845 300.468,069	18.049
16	429.477,402 300.466,24	17	429.482,135 300.475,132	10.073
18	429.484,07 300.478,767	19	429.494,184 300.497,653	21.424
20	429.503,89 300.515,468	21	429.506,768 300.521,011	6.246
22	429.519,493 300.548,507	23	429.520,098 300.549,804	1.431
24	429.529,845 300.571,543	25	429.531,007 300.575,653	4.271

** Lungimile segmentelor sunt determinate în planul de proiecție Stereo 70 și sunt rotunjite la 1 milimetru.

*** Distanța dintre puncte este formată din segmente cumulate ce sunt mai mici decât valoarea 1 milimetru.

**DATE DESPRE IMOBILUL NR. 4550**

Oficiul de Cadastru și Publicitate Imobiliară DOLJ
Biroul de Cadastru și Publicitate Imobiliară Craiova

A. Partea I. Descrierea imobilului

TEREN Necunoscut

Adresa: Loc. Tartal, Jud. Dolj, De 719/1

Nr. Crt	Nr cadastral Nr. topografic	Suprafața* (mp)	Observații / Referințe
A1		4.364	Sector cadastral:31 Teren neimprejmuit; Conform PUG aprobat prin HCL 28/2015, suprafata intravilan =981 mp, suprafata extravilan =3383 mp.

B. Partea II. Proprietari și acte

Inscrieri privitoare la dreptul de proprietate și alte drepturi reale	Referințe
/	
Act Normativ nr. LEGEA 7, din 13/03/1996 emis de PARLAMENTUL ROMÂNIEI (art. 13 alin. 15);	
B1	Inscrierea provizorie, drept de PROPRIETATE, dobandit prin Lege, cota actuala 1/1, cota initiala 1/1
1) NEIDENTIFICAT NEIDENTIFICAT, CIF:0000000000000	

C. Partea III. SARCINI .

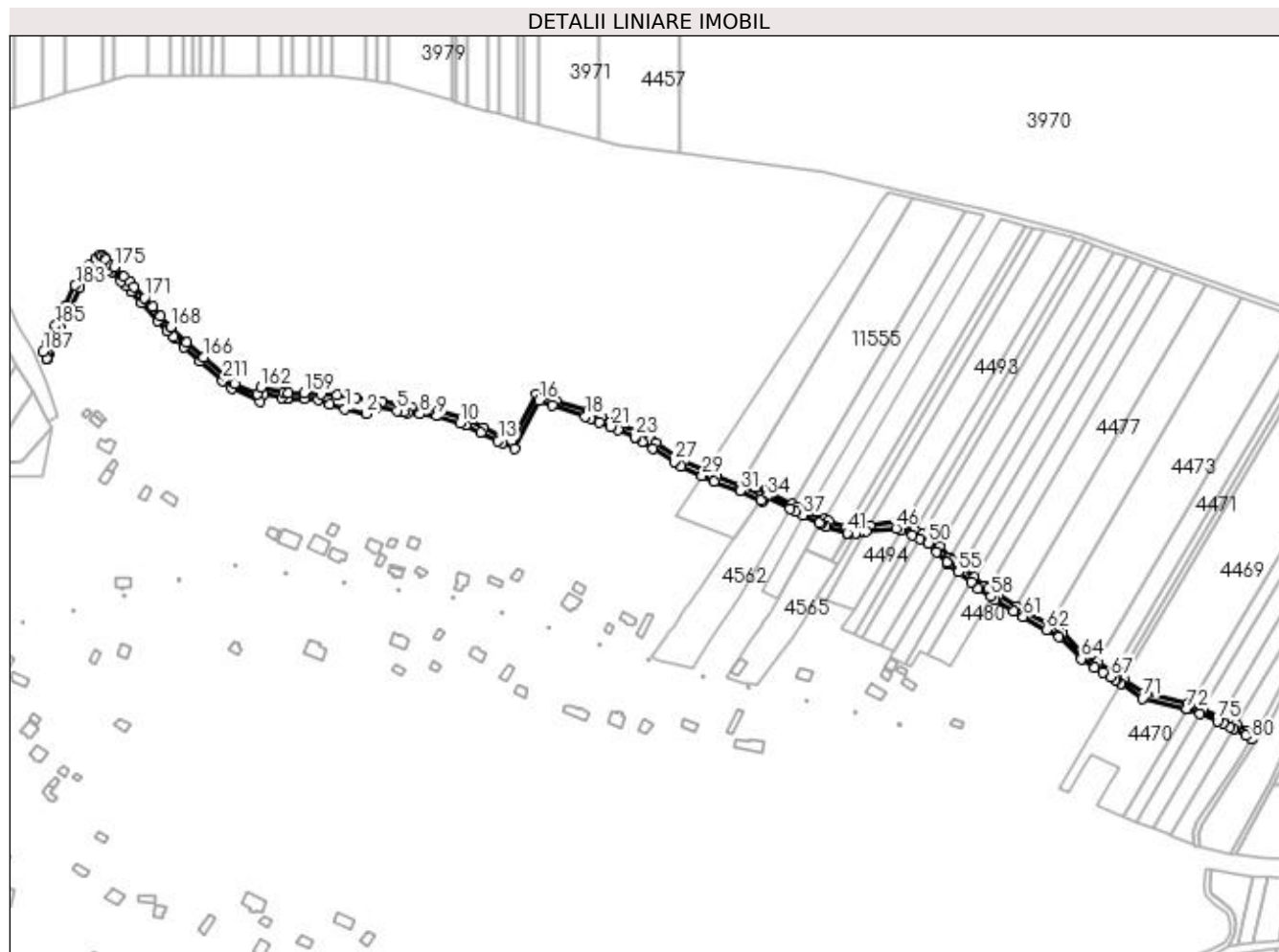
Inscrieri privind dezmembramintele dreptului de proprietate, drepturi reale de garanție și sarcini	Referințe
NU SUNT	

Anexa Nr. 1 La Partea I

Teren

Nr cadastral	Suprafața (mp)*	Observații / Referințe
	4.364	Conform PUG aprobat prin HCL 28/2015, suprafața intravilan =981 mp, suprafața extravilan =3383 mp.

* Suprafața este determinată în planul de proiecție Stereo 70.



Date referitoare la teren

Crt	Categorie folosință	Intra vilan	Suprafața (mp)	Tarla	Parcelă	Nr. topo	Observații / Referințe
1	drum	DA	981	De 719/1	-	-	
2	drum	NU	3.383	De 719/1	-	-	

Lungime Segmente

1) Valorile lungimilor segmentelor sunt obținute din proiecție în plan.

Punct început	X / Y	Punct sfârșit	X / Y	Lungime segment	Punct început	X / Y	Punct sfârșit	X / Y	Lungime segment	Punct început	X / Y	Punct sfârșit	X / Y	Lungime segment
1	429.572,533 300.568,362	2	429.587,673 300.564,698	15.577	2	429.587,673 300.564,698	3	429.590,167 300.570,047	5.902	3	429.590,167 300.570,047	4	429.594,926 300.569,398	4.803
4	429.594,926 300.569,398	5	429.609,902 300.566,895	15.184	5	429.609,902 300.566,895	6	429.614,757 300.566,084	4.922	6	429.614,757 300.566,084	7	429.617,731 300.565,703	2.998
7	429.617,731 300.565,703	8	429.626,217 300.564,615	8.555	8	429.626,217 300.564,615	9	429.638,41 300.563,052	12.293	9	429.638,41 300.563,052	10	429.654,945 300.557,987	17.293
10	429.654,945 300.557,987	11	429.659,355 300.556,636	4.612	11	429.659,355 300.556,636	12	429.669,992 300.551,421	11.847	12	429.669,992 300.551,421	13	429.682,527 300.545,277	13.96
13	429.682,527 300.545,277	14	429.685,405 300.543,866	3.205	14	429.685,405 300.543,866	15	429.694,27 300.539,52	9.873	15	429.694,27 300.539,52	16	429.711,927 300.574,206	38.922

Punct început	X / Y	Punct sfârșit	X / Y	Lungime segment	Punct început	X / Y	Punct sfârșit	X / Y	Lungime segment	Punct început	X / Y	Punct sfârșit	X / Y	Lungime segment
16	429.711,927 300.574,206	17	429.721,711 300.570,922	10.32	17	429.721,711 300.570,922	18	429.745,303 300.563,005	24.88 5	18	429.745,303 300.563,005	19	429.748,915 300.561,487	3.918
19	429.748,915 300.561,487	20	429.755,196 300.558,848	6.813	20	429.755,196 300.558,848	21	429.763,246 300.555,466	8.732	21	429.763,246 300.555,466	22	429.768,499 300.553,259	5.698
22	429.768,499 300.553,259	23	429.780,665 300.548,147	13.19 6	23	429.780,665 300.548,147	24	429.781,535 300.547,599	1.028	24	429.781,535 300.547,599	25	429.785,85 300.544,407	5.367
25	429.785,85 300.544,407	26	429.793,573 300.540,025	8.88	26	429.793,573 300.540,025	27	429.808,799 300.530,445	17.98 9	27	429.808,799 300.530,445	28	429.814,005 300.527,169	6.151
28	429.814,005 300.527,169	29	429.829,003 300.520,319	16.48 8	29	429.829,003 300.520,319	30	429.837,701 300.516,345	9.563	30	429.837,701 300.516,345	31	429.856,152 300.509,349	19.73 3
31	429.856,152 300.509,349	32	429.870,854 300.502,942	16.03 7	32	429.870,854 300.502,942	33	429.872,408 300.502,265	1.695	33	429.872,408 300.502,265	34	429.875,351 300.505,11	4.093
34	429.875,351 300.505,11	35	429.892,01 300.496,558	18.72 6	35	429.892,01 300.496,558	36	429.895,841 300.494,591	4.306	36	429.895,841 300.494,591	37	429.901,236 300.491,999	5.985
37	429.901,236 300.491,999	38	429.913,314 300.486,193	13.40 1	38	429.913,314 300.486,193	39	429.914,38 300.485,681	1.183	39	429.914,38 300.485,681	40	429.917,965 300.483,958	3.978
40	429.917,965 300.483,958	41	429.933,387 300.478,905	16.22 9	41	429.933,387 300.478,905	42	429.934,209 300.478,636	0.865	42	429.934,209 300.478,636	43	429.939,499 300.479,251	5.326
43	429.939,499 300.479,251	44	429.941,764 300.479,515	2.28	44	429.941,764 300.479,515	45	429.946,619 300.480,101	4.89	45	429.946,619 300.480,101	46	429.968,065 300.482,691	21.60 2
46	429.968,065 300.482,691	47	429.971,491 300.481,105	3.775	47	429.971,491 300.481,105	48	429.979,634 300.477,336	8.973	48	429.979,634 300.477,336	49	429.985,414 300.474,661	6.369
49	429.985,414 300.474,661	50	429.991,391 300.471,895	6.586	50	429.991,391 300.471,895	51	429.997,332 300.465,712	8.575	51	429.997,332 300.465,712	52	430.004,764 300.457,976	10.72 8
52	430.004,764 300.457,976	53	430.004,992 300.457,739	0.329	53	430.004,992 300.457,739	54	430.006,352 300.456,493	1.844	54	430.006,352 300.456,493	55	430.013,058 300.451,044	8.641
55	430.013,058 300.451,044	56	430.022,1 300.443,898	11.52 5	56	430.022,1 300.443,898	57	430.027,028 300.439,372	6.691	57	430.027,028 300.439,372	58	430.036,263 300.433,476	10.95 7
58	430.036,263 300.433,476	59	430.039,467 300.431,339	3.851	59	430.039,467 300.431,339	60	430.052,797 300.423,164	15.63 7	60	430.052,797 300.423,164	61	430.059,607 300.418,988	7.988
61	430.059,607 300.418,988	62	430.076,146 300.409,705	18.96 6	62	430.076,146 300.409,705	63	430.085,366 300.404,53	10.57 3	63	430.085,366 300.404,53	64	430.101,046 300.388,747	22.24 8
64	430.101,046 300.388,747	65	430.110,886 300.382,785	11.50 5	65	430.110,886 300.382,785	66	430.116,814 300.379,195	6.93	66	430.116,814 300.379,195	67	430.122,256 300.375,895	6.364
67	430.122,256 300.375,895	68	430.125,782 300.373,758	4.123	68	430.125,782 300.373,758	69	430.126,315 300.373,39	0.648	69	430.126,315 300.373,39	70	430.129,588 300.371,127	3.979
70	430.129,588 300.371,127	71	430.145,097 300.360,403	18.85 6	71	430.145,097 300.360,403	72	430.176,985 300.353,113	32.71 1	72	430.176,985 300.353,113	73	430.177,827 300.352,77	0.909
73	430.177,827 300.352,77	74	430.186,539 300.349,217	9.409	74	430.186,539 300.349,217	75	430.198,831 300.344,203	13.27 5	75	430.198,831 300.344,203	76	430.202,858 300.342,561	4.349
76	430.202,858 300.342,561	77	430.207,812 300.339,845	5.65	77	430.207,812 300.339,845	78	430.210,646 300.338,333	3.212	78	430.210,646 300.338,333	79	430.219,188 300.333,773	9.683
79	430.219,188 300.333,773	80	430.223,12 300.331,018	4.801	80	430.223,12 300.331,018	81	430.225,26 300.334,403	4.005	81	430.225,26 300.334,403	82	430.221,285 300.337,188	4.854
82	430.221,285 300.337,188	83	430.212,685 300.341,778	9.748	83	430.212,685 300.341,778	84	430.209,715 300.343,364	3.367	84	430.209,715 300.343,364	85	430.204,58 300.346,179	5.856
85	430.204,58 300.346,179	86	430.200,89 300.347,683	3.985	86	430.200,89 300.347,683	87	430.188,598 300.352,696	13.27 5	87	430.188,598 300.352,696	88	430.179,887 300.356,249	9.408
88	430.179,887 300.356,249	89	430.178,194 300.356,94	1.829	89	430.178,194 300.356,94	90	430.146,738 300.364,131	32.26 7	90	430.146,738 300.364,131	91	430.131,631 300.374,578	18.36 7
91	430.131,631 300.374,578	92	430.128,357 300.376,841	3.98	92	430.128,357 300.376,841	93	430.127,958 300.377,117	0.485	93	430.127,958 300.377,117	94	430.124,293 300.379,338	4.285
94	430.124,293 300.379,338	95	430.112,923 300.386,227	13.29 4	95	430.112,923 300.386,227	96	430.103,539 300.391,913	10.97 2	96	430.103,539 300.391,913	97	430.087,811 300.407,745	22.31 6
97	430.087,811 300.407,745	98	430.078,184 300.413,148	11.04	98	430.078,184 300.413,148	99	430.061,632 300.422,438	18.98 1	99	430.061,632 300.422,438	100	430.054,826 300.426,612	7.984
100	430.054,826 300.426,612	101	430.041,631 300.434,704	15.47 9	101	430.041,631 300.434,704	102	430.034,661 300.439,399	8.404	102	430.034,661 300.439,399	103	430.031,832 300.441,305	3.411
103	430.031,832 300.441,305	104	430.024,156 300.447,371	9.784	104	430.024,156 300.447,371	105	430.015,114 300.454,517	11.52 5	105	430.015,114 300.454,517	106	430.008,964 300.459,378	7.839
106	430.008,964 300.459,378	107	430.006,879 300.461,549	3.01	107	430.006,879 300.461,549	108	429.999,446 300.469,284	10.72 8	108	429.999,446 300.469,284	109	429.993,754 300.475,209	8.216
109	429.993,754 300.475,209	110	429.987,462 300.478,121	6.933	110	429.987,462 300.478,121	111	429.981,682 300.480,796	6.369	111	429.981,682 300.480,796	112	429.973,539 300.484,565	8.973
112	429.973,539 300.484,565	113	429.968,713 300.486,798	5.318	113	429.968,713 300.486,798	114	429.949,61 300.484,491	19.24 2	114	429.949,61 300.484,491	115	429.941,293 300.483,487	8.377

Punct început	X / Y	Punct sfârșit	X / Y	Lungime segment	Punct început	X / Y	Punct sfârșit	X / Y	Lungime segment	Punct început	X / Y	Punct sfârșit	X / Y	Lungime segment
115	429.941,293 300.483,487	116	429.939,264 300.483,251	2.043	116	429.939,264 300.483,251	117	429.934,619 300.482,711	4.676	117	429.934,619 300.482,711	118	429.932,905 300.483,273	1.804
118	429.932,905 300.483,273	119	429.919,46 300.487,678	14.148	119	429.919,46 300.487,678	120	429.916,425 300.489,136	3.367	120	429.916,425 300.489,136	121	429.905,049 300.494,604	12.622
121	429.905,049 300.494,604	122	429.897,621 300.498,174	8.241	122	429.897,621 300.498,174	123	429.893,576 300.500,25	4.547	123	429.893,576 300.500,25	124	429.875,335 300.509,615	20.505
124	429.875,335 300.509,615	125	429.874,631 300.509,976	0.791	125	429.874,631 300.509,976	126	429.871,552 300.507,001	4.281	126	429.871,552 300.507,001	127	429.857,661 300.513,054	15.153
127	429.857,661 300.513,054	128	429.856,032 300.513,672	1.742	128	429.856,032 300.513,672	129	429.839,243 300.520,039	17.956	129	429.839,243 300.520,039	130	429.831,224 300.523,701	8.816
130	429.831,224 300.523,701	131	429.815,91 300.530,696	16.836	131	429.815,91 300.530,696	132	429.810,928 300.533,831	5.886	132	429.810,928 300.533,831	133	429.795,596 300.543,478	18.114
133	429.795,596 300.543,478	134	429.791,507 300.546,598	5.143	134	429.791,507 300.546,598	135	429.783,629 300.551,008	9.028	135	429.783,629 300.551,008	136	429.782,517 300.551,707	1.313
136	429.782,517 300.551,707	137	429.770,617 300.556,708	12.908	137	429.770,617 300.556,708	138	429.765,365 300.558,915	5.697	138	429.765,365 300.558,915	139	429.757,314 300.562,297	8.732
139	429.757,314 300.562,297	140	429.751,033 300.564,936	6.813	140	429.751,033 300.564,936	141	429.746,724 300.566,761	4.68	141	429.746,724 300.566,761	142	429.723,859 300.574,421	24.114
142	429.723,859 300.574,421	143	429.709,928 300.579,096	14.695	143	429.709,928 300.579,096	144	429.692,493 300.544,846	38.432	144	429.692,493 300.544,846	145	429.687,508 300.547,29	5.552
145	429.687,508 300.547,29	146	429.684,63 300.548,701	3.205	146	429.684,63 300.548,701	147	429.672,095 300.554,845	13.96	147	429.672,095 300.554,845	148	429.660,83 300.560,367	12.546
148	429.660,83 300.560,367	149	429.657,108 300.561,508	3.893	149	429.657,108 300.561,508	150	429.639,256 300.566,977	18.671	150	429.639,256 300.566,977	151	429.628,513 300.568,354	10.831
151	429.628,513 300.568,354	152	429.620,027 300.569,441	8.555	152	429.620,027 300.569,441	153	429.611,929 300.570,974	8.242	153	429.611,929 300.570,974	154	429.599,064 300.573,41	13.094
154	429.599,064 300.573,41	155	429.592,03 300.574,492	7.117	155	429.592,03 300.574,492	156	429.580,139 300.576,32	12.031	156	429.580,139 300.576,32	157	429.566,751 300.578,031	13.497
157	429.566,751 300.578,031	158	429.555,543 300.579,03	11.252	158	429.555,543 300.579,03	159	429.543,298 300.579,51	12.254	159	429.543,298 300.579,51	160	429.532,097 300.579,51	11.201
160	429.532,097 300.579,51	161	429.528,178 300.580,35	4.008	161	429.528,178 300.580,35	162	429.512,178 300.583,778	16.363	162	429.512,178 300.583,778	163	429.509,669 300.578,863	5.518
163	429.509,669 300.578,863	164	429.493,618 300.586,417	17.74	164	429.493,618 300.586,417	165	429.486,997 300.591,906	8.6	165	429.486,997 300.591,906	166	429.470,906 300.605,249	20.903
166	429.470,906 300.605,249	167	429.458,973 300.616,341	16.292	167	429.458,973 300.616,341	168	429.447,417 300.627,081	15.776	168	429.447,417 300.627,081	169	429.440,292 300.634,927	10.598
169	429.440,292 300.634,927	170	429.434,353 300.641,471	8.837	170	429.434,353 300.641,471	171	429.428,409 300.648,011	8.838	171	429.428,409 300.648,011	172	429.421,029 300.656,136	10.976
172	429.421,029 300.656,136	173	429.418,238 300.659,21	4.152	173	429.418,238 300.659,21	174	429.413,915 300.663,273	5.933	174	429.413,915 300.663,273	175	429.406,754 300.670,004	9.828
175	429.406,754 300.670,004	176	429.405,063 300.671,594	2.321	176	429.405,063 300.671,594	177	429.401,016 300.675,397	5.553	177	429.401,016 300.675,397	178	429.399,885 300.676,46	1.552
178	429.399,885 300.676,46	179	429.398,423 300.677,835	2.007	179	429.398,423 300.677,835	180	429.396,678 300.678,955	2.074	180	429.396,678 300.678,955	181	429.393,597 300.676,18	4.146
181	429.393,597 300.676,18	182	429.388,568 300.671,651	6.768	182	429.388,568 300.671,651	183	429.378,783 300.656,973	17.641	183	429.378,783 300.656,973	184	429.371,806 300.642,653	15.929
184	429.371,806 300.642,653	185	429.364,605 300.627,98	16.345	185	429.364,605 300.627,98	186	429.358,273 300.616,113	13.451	186	429.358,273 300.616,113	187	429.355,842 300.609,278	7.254
187	429.355,842 300.609,278	188	429.358,155 300.604,269	5.517	188	429.358,155 300.604,269	189	429.358,229 300.604,048	0.233	189	429.358,229 300.604,048	190	429.359,114 300.606,497	2.604
190	429.359,114 300.606,497	191	429.359,643 300.608,032	1.624	191	429.359,643 300.608,032	192	429.361,744 300.614,121	6.441	192	429.361,744 300.614,121	193	429.368,166 300.626,157	13.642
193	429.368,166 300.626,157	194	429.375,399 300.640,896	16.418	194	429.375,399 300.640,896	195	429.382,261 300.654,979	15.666	195	429.382,261 300.654,979	196	429.391,618 300.669,015	16.869
196	429.391,618 300.669,015	197	429.396,903 300.673,774	7.112	197	429.396,903 300.673,774	198	429.398,879 300.671,917	2.712	198	429.398,879 300.671,917	199	429.402,925 300.668,113	5.553
199	429.402,925 300.668,113	200	429.404,616 300.666,524	2.32	200	429.404,616 300.666,524	201	429.411,777 300.659,793	9.828	201	429.411,777 300.659,793	202	429.415,383 300.656,403	4.949
202	429.415,383 300.656,403	203	429.418,849 300.652,587	5.155	203	429.418,849 300.652,587	204	429.426,229 300.644,461	10.977	204	429.426,229 300.644,461	205	429.438,112 300.631,378	17.674
205	429.438,112 300.631,378	206	429.444,57 300.624,267	9.606	206	429.444,57 300.624,267	207	429.449,213 300.619,951	6.339	207	429.449,213 300.619,951	208	429.450,511 300.618,744	1.772
208	429.450,511 300.618,744	209	429.456,8 300.612,898	8.586	209	429.456,8 300.612,898	210	429.468,265 300.602,242	15.652	210	429.468,265 300.602,242	211	429.484,833 300.588,504	21.523
211	429.484,833 300.588,504	212	429.491,455 300.583,013	8.602	212	429.491,455 300.583,013	213	429.511,471 300.573,595	22.121	213	429.511,471 300.573,595	214	429.514,344 300.579,223	6.319

Punct început	X / Y	Punct sfârșit	X / Y	Lungime segment
214	429.514,344 300.579,223	215	429.527,087 300.576,492	13.032
217	429.531,673 300.575,51	218	429.543,123 300.575,51	11.45
220	429.561,745 300.571,673	1	429.572,533 300.568,362	11.285

Punct început	X / Y	Punct sfârșit	X / Y	Lungime segment
215	429.527,087 300.576,492	216	429.531,007 300.575,653	4.009
218	429.543,123 300.575,51	219	429.553,14 300.574,634	10.055

Punct început	X / Y	Punct sfârșit	X / Y	Lungime segment
216	429.531,007 300.575,653	217	429.531,673 300.575,51	0.681
219	429.553,14 300.574,634	220	429.561,745 300.571,673	9.1

** Lungimile segmentelor sunt determinate în planul de proiecție Stereo 70 și sunt rotunjite la 1 milimetru.

*** Distanța dintre puncte este formată din segmente cumulate ce sunt mai mici decât valoarea 1 milimetru.

**DATE DESPRE IMOBILUL NR. 4551**

Oficiul de Cadastru și Publicitate Imobiliară DOLJ
Biroul de Cadastru și Publicitate Imobiliară Craiova

A. Partea I. Descrierea imobilului

TEREN Extravilan

Adresa: Jud. Dolj, De 719/3

Nr. Crt	Nr cadastral Nr. topografic	Suprafața* (mp)	Observații / Referințe
A1		1.520	Sector cadastral:31 Teren neimprejmuit;

B. Partea II. Proprietari și acte

Inscrieri privitoare la dreptul de proprietate și alte drepturi reale		Referințe
/		
Act Normativ nr. LEGEA 7, din 13/03/1996 emis de PARLAMENTUL ROMÂNIEI (art. 13 alin. 15);		
B1	Inscrierea provizorie, drept de PROPRIETATE, dobandit prin Lege, cota actuala 1/1, cota initiala 1/1 1) NEIDENTIFICAT NEIDENTIFICAT, CIF:0000000000000	A1

C. Partea III. SARCINI .

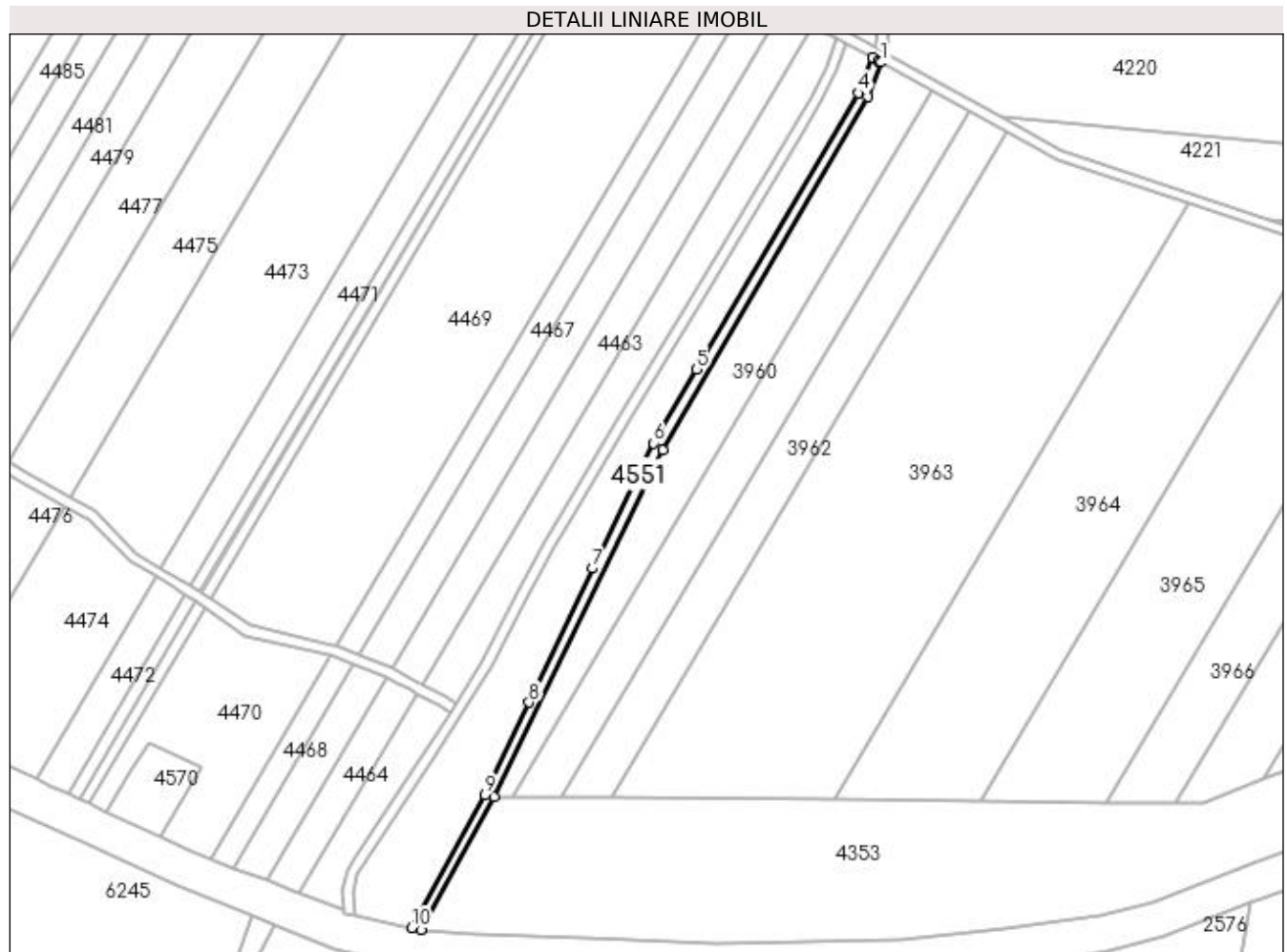
Inscrieri privind dezmembramintele dreptului de proprietate, drepturi reale de garanție și sarcini	Referințe
NU SUNT	

Anexa Nr. 1 La Partea I

Teren

Nr cadastral	Suprafața (mp)*	Observații / Referințe
	1.520	

* Suprafața este determinată în planul de proiecție Stereo 70.



Date referitoare la teren

Crt	Categorie folosință	Intravilan	Suprafața (mp)	Tarla	Parcelă	Nr. topo	Observații / Referințe
1	drum	NU	1.520	De 719/3	-	-	

Lungime Segmente

1) Valorile lungimilor segmentelor sunt obținute din proiecție în plan.

Punct început	X / Y	Punct sfârșit	X / Y	Lungime segment (** (m)
1	430.387,584 300.578,778	2	430.386,54 300.579,353	1.192
2	430.386,54 300.579,353	3	430.384,203 300.580,603	2.65
3	430.384,203 300.580,603	4	430.378,746 300.567,103	14.561
4	430.378,746 300.567,103	5	430.317,184 300.461,793	121.984
5	430.317,184 300.461,793	6	430.300,647 300.433,665	32.629

Punct început	X / Y	Punct sfârșit	X / Y	Lungime segment (** (m)
6	430.300,647 300.433,665	7	430.277,393 300.385,963	53.068
7	430.277,393 300.385,963	8	430.253,259 300.334,842	56.531
8	430.253,259 300.334,842	9	430.236,437 300.299,697	38.963
9	430.236,437 300.299,697	10	430.208,436 300.248,949	57.96
10	430.208,436 300.248,949	11	430.212,032 300.248,3	3.654
11	430.212,032 300.248,3	12	430.239,857 300.298,833	57.687
12	430.239,857 300.298,833	13	430.304,322 300.430,936	146.993
13	430.304,322 300.430,936	14	430.382,496 300.565,617	155.725
14	430.382,496 300.565,617	1	430.387,584 300.578,778	14.11

** Lungimile segmentelor sunt determinate în planul de proiecție Stereo 70 și sunt rotunjite la 1 milimetru.

*** Distanța dintre puncte este formată din segmente cumulate ce sunt mai mici decât valoarea 1 milimetru.

**DATE DESPRE IMOBILUL NR. 4552**

Oficiul de Cadastru și Publicitate Imobiliară DOLJ
Biroul de Cadastru și Publicitate Imobiliară Craiova

A. Partea I. Descrierea imobilului

TEREN Extravilan

Adresa: Jud. Dolj, T47 P1/1

Nr. Crt	Nr cadastral Nr. topografic	Suprafața* (mp)	Observații / Referințe
A1		6.153	Sector cadastral:31 Teren neimprejmuit;

B. Partea II. Proprietari și acte

Inscrieri privitoare la dreptul de proprietate și alte drepturi reale		Referințe
/		
Act Normativ nr. LEGEA 7, din 13/03/1996 emis de PARLAMENTUL ROMÂNIEI (art. 13 alin. 14);		
B1	Intabulare, drept de PROPRIETATE, dobandit prin Lege, cota actuala 1/1, cota initiala 1/1	A1
1) COMUNA TESLUI-Rezerva comisiei locale de fond funciar, CIF:4553330		

C. Partea III. SARCINI .

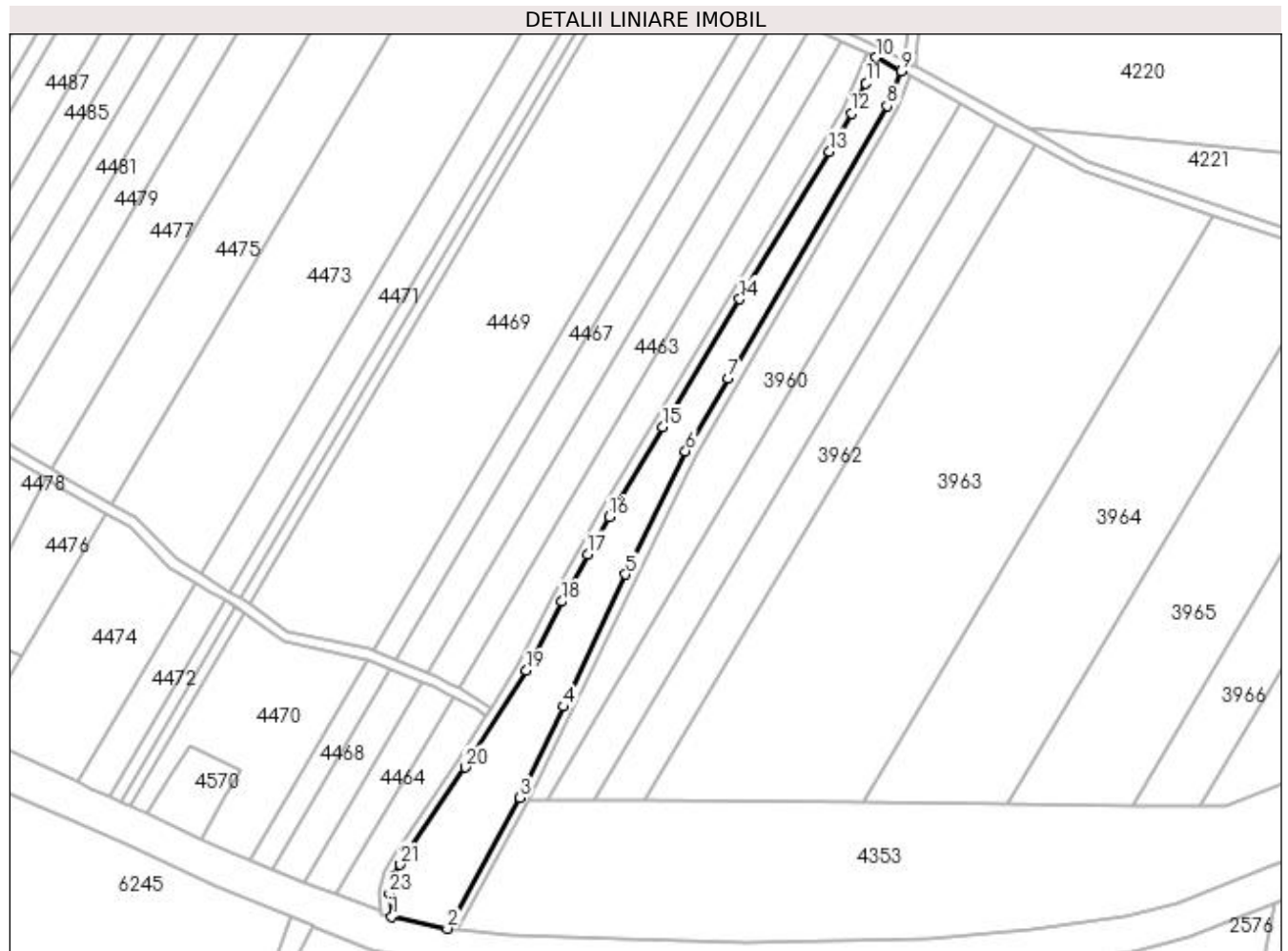
Inscrieri privind dezmembramintele dreptului de proprietate, drepturi reale de garanție și sarcini	Referințe
NU SUNT	

Anexa Nr. 1 La Partea I

Teren

Nr cadastral	Suprafața (mp)*	Observații / Referințe
	6.153	

* Suprafața este determinată în planul de proiecție Stereo 70.



Date referitoare la teren

Crt	Categorie folosință	Intravilan	Suprafața (mp)	Tarla	Parcelă	Nr. topo	Observații / Referințe
1	arabil	NU	6.153	47	1/1	-	

Lungime Segmente

1) Valorile lungimilor segmentelor sunt obținute din proiecție în plan.

Punct început	X / Y	Punct sfârșit	X / Y	Lungime segment (** (m)
1	430.186,76 300.253,594	2	430.208,436 300.248,949	22.168
3	430.236,437 300.299,697	4	430.253,259 300.334,842	38.963
5	430.277,393 300.385,963	6	430.300,647 300.433,665	53.068
7	430.317,184 300.461,793	8	430.378,746 300.567,103	121.984
9	430.384,203 300.580,603	10	430.374,351 300.585,867	11.17

Punct început	X / Y	Punct sfârșit	X / Y	Lungime segment (** (m)
2	430.208,436 300.248,949	3	430.236,437 300.299,697	57.96
4	430.253,259 300.334,842	5	430.277,393 300.385,963	56.531
6	430.300,647 300.433,665	7	430.317,184 300.461,793	32.629
8	430.378,746 300.567,103	9	430.384,203 300.580,603	14.561
10	430.374,351 300.585,867	11	430.370,501 300.575,874	10.709

Punct început	X / Y	Punct sfârșit	X / Y	Lungime segment (** (m)
11	430.370,501 300.575,874	12	430.364,972 300.564,24	12.881
13	430.356,331 300.549,588	14	430.321,612 300.492,464	66.847
15	430.291,868 300.442,881	16	430.271,075 300.408,123	40.503
17	430.262,662 300.393,775	18	430.252,705 300.375,46	20.847
19	430.239,068 300.348,757	20	430.215,387 300.311,303	44.312
21	430.190,205 300.273,749	22	430.187,975 300.269,605	4.706
23	430.185,962 300.262,462	1	430.186,76 300.253,594	8.904

Punct început	X / Y	Punct sfârșit	X / Y	Lungime segment (** (m)
12	430.364,972 300.564,24	13	430.356,331 300.549,588	17.01
14	430.321,612 300.492,464	15	430.291,868 300.442,881	57.82
16	430.271,075 300.408,123	17	430.262,662 300.393,775	16.633
18	430.252,705 300.375,46	19	430.239,068 300.348,757	29.984
20	430.215,387 300.311,303	21	430.190,205 300.273,749	45.215
22	430.187,975 300.269,605	23	430.185,962 300.262,462	7.421

** Lungimile segmentelor sunt determinate în planul de proiecție Stereo 70 și sunt rotunjite la 1 milimetru.

*** Distanța dintre puncte este formată din segmente cumulate ce sunt mai mici decât valoarea 1 milimetru.

**DATE DESPRE IMOBILUL NR. 4553**

Oficiul de Cadastru și Publicitate Imobiliară DOLJ
Biroul de Cadastru și Publicitate Imobiliară Craiova

A. Partea I. Descrierea imobilului

TEREN Extravilan

Adresa: Jud. Dolj, T47 P52/1

Nr. Crt	Nr cadastral Nr. topografic	Suprafața* (mp)	Observații / Referințe
A1		16.515	Sector cadastral:31 Teren neimprejmuit;

B. Partea II. Proprietari și acte

Inscrieri privitoare la dreptul de proprietate și alte drepturi reale		Referințe
/		
Act Normativ nr. LEGEA 7, din 13/03/1996 emis de PARLAMENTUL ROMÂNIEI (art. 13 alin. 14);		
B1	Intabulare, drept de PROPRIETATE, dobandit prin Lege, cota actuala 1/1, cota initiala 1/1	A1
1) COMUNA TESLUI-Rezerva comisiei locale de fond funciar, CIF:4553330		

C. Partea III. SARCINI .

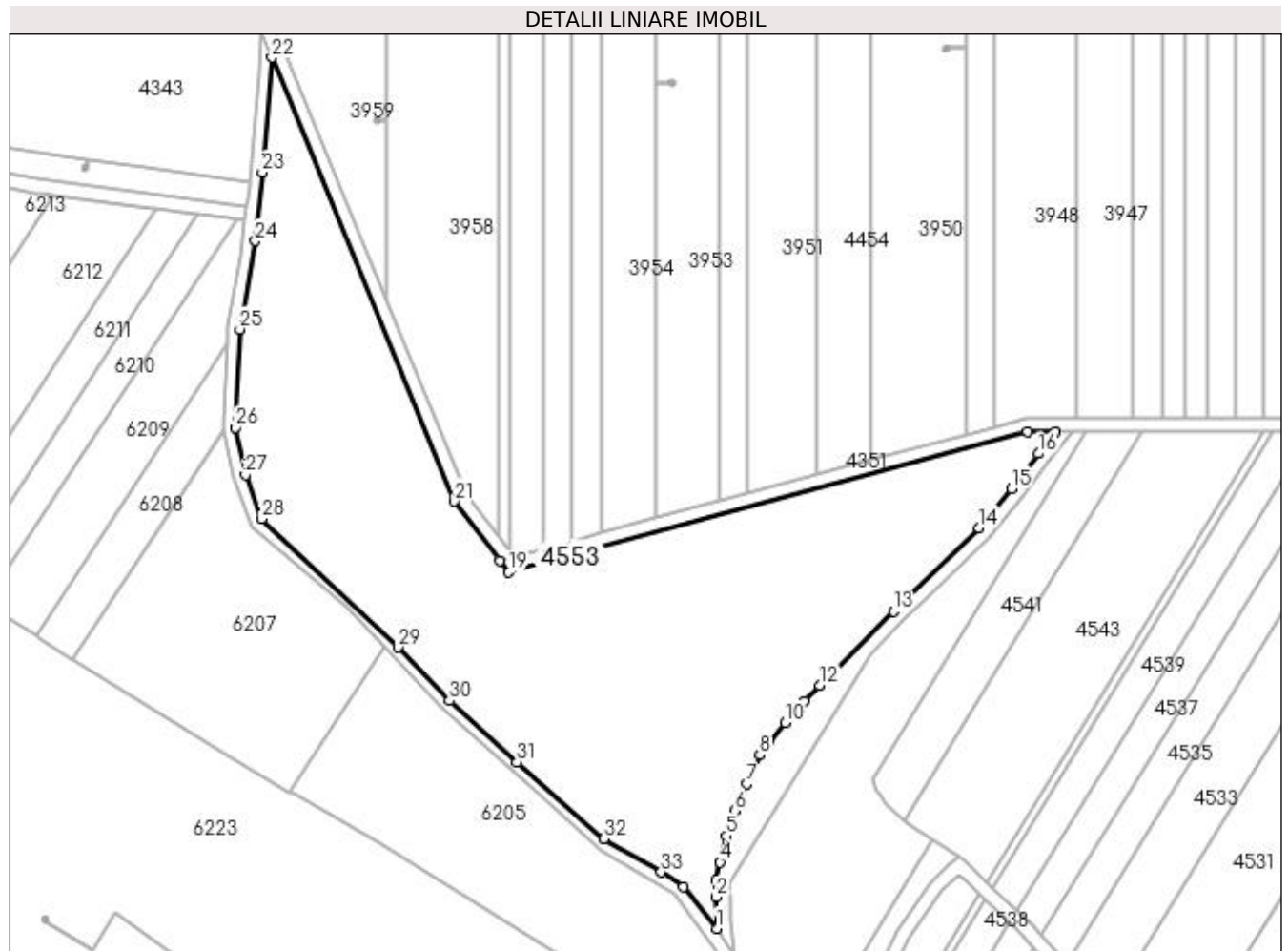
Inscrieri privind dezmembramintele dreptului de proprietate, drepturi reale de garanție și sarcini	Referințe
NU SUNT	

Anexa Nr. 1 La Partea I

Teren

Nr cadastral	Suprafața (mp)*	Observații / Referințe
	16.515	

* Suprafața este determinată în planul de proiecție Stereo 70.



Date referitoare la teren

Crt	Categorie folosință	Intravilan	Suprafața (mp)	Tarla	Parcelă	Nr. topo	Observații / Referințe
1	arabil	NU	16.515	47	52/1	-	

Lungime Segmente

1) Valorile lungimilor segmentelor sunt obținute din proiecție în plan.

Punct început	X / Y	Punct sfârșit	X / Y	Lungime segment (** (m)
1	429.326,173 300.658,002	2	429.325,97 300.667,17	9.17
3	429.325,86 300.672,106	4	429.327,171 300.677,357	5.412
5	429.329,082 300.685,009	6	429.331,459 300.692,364	7.73
7	429.334,957 300.700,178	8	429.338,728 300.708,605	9.232
9	429.341,532 300.712,103	10	429.346,187 300.717,91	7.442

Punct început	X / Y	Punct sfârșit	X / Y	Lungime segment (** (m)
2	429.325,97 300.667,17	3	429.325,86 300.672,106	4.937
4	429.327,171 300.677,357	5	429.329,082 300.685,009	7.887
6	429.331,459 300.692,364	7	429.334,957 300.700,178	8.561
8	429.338,728 300.708,605	9	429.341,532 300.712,103	4.483
10	429.346,187 300.717,91	11	429.351,756 300.724,268	8.452

Punct început	X / Y	Punct sfârșit	X / Y	Lungime segment (** (m)
11	429.351,756 300.724,268	12	429.356,311 300.728,871	6.476
13	429.377,732 300.750,52	14	429.402,727 300.774,805	34.85
15	429.412,101 300.786,308	16	429.420,024 300.796,464	12.881
17	429.424,971 300.802,805	18	429.416,762 300.802,79	8.209
19	429.265,525 300.761,842	20	429.262,871 300.765,268	4.334
21	429.249,519 300.782,499	22	429.196,369 300.911,885	139.877
23	429.193,562 300.878,384	24	429.191,563 300.858,4	20.084
25	429.187,017 300.832,67	26	429.185,818 300.803,992	28.703
27	429.188,665 300.790,228	28	429.193,362 300.777,438	13.625
29	429.233,106 300.739,968	30	429.248,144 300.724,43	21.623
31	429.267,903 300.706,519	32	429.293,258 300.684,162	33.804
33	429.309,945 300.674,469	34	429.316,39 300.670,123	7.773

Punct început	X / Y	Punct sfârșit	X / Y	Lungime segment (** (m)
12	429.356,311 300.728,871	13	429.377,732 300.750,52	30.456
14	429.402,727 300.774,805	15	429.412,101 300.786,308	14.839
16	429.420,024 300.796,464	17	429.424,971 300.802,805	8.042
18	429.416,762 300.802,79	19	429.265,525 300.761,842	156.682
20	429.262,871 300.765,268	21	429.249,519 300.782,499	21.799
22	429.196,369 300.911,885	23	429.193,562 300.878,384	33.618
24	429.191,563 300.858,4	25	429.187,017 300.832,67	26.129
26	429.185,818 300.803,992	27	429.188,665 300.790,228	14.055
28	429.193,362 300.777,438	29	429.233,106 300.739,968	54.622
30	429.248,144 300.724,43	31	429.267,903 300.706,519	26.669
32	429.293,258 300.684,162	33	429.309,945 300.674,469	19.298
34	429.316,39 300.670,123	1	429.326,173 300.658,002	15.576

** Lungimile segmentelor sunt determinate în planul de proiecție Stereo 70 și sunt rotunjite la 1 milimetru.

*** Distanța dintre puncte este formată din segmente cumulate ce sunt mai mici decât valoarea 1 milimetru.

**DATE DESPRE IMOBILUL NR. 4554**

Oficiul de Cadastru și Publicitate Imobiliară DOLJ
 Biroul de Cadastru și Publicitate Imobiliară Craiova

A. Partea I. Descrierea imobilului

TEREN Extravilan

Adresa: Jud. Dolj, De 719/5

Nr. Crt	Nr cadastral Nr. topografic	Suprafața* (mp)	Observații / Referințe
A1		1.112	Sector cadastral:31 Teren neimprejmit;

B. Partea II. Proprietari și acte

Inscrieri privitoare la dreptul de proprietate și alte drepturi reale		Referințe
/		
Act Normativ nr. LEGEA 7, din 13/03/1996 emis de PARLAMENTUL ROMÂNIEI (art. 13 alin. 15);		
B1	Inscrierea provizorie, drept de PROPRIETATE, dobandit prin Lege, cota actuala 1/1, cota initiala 1/1 1) NEIDENTIFICAT NEIDENTIFICAT, CIF:0000000000000	A1

C. Partea III. SARCINI .

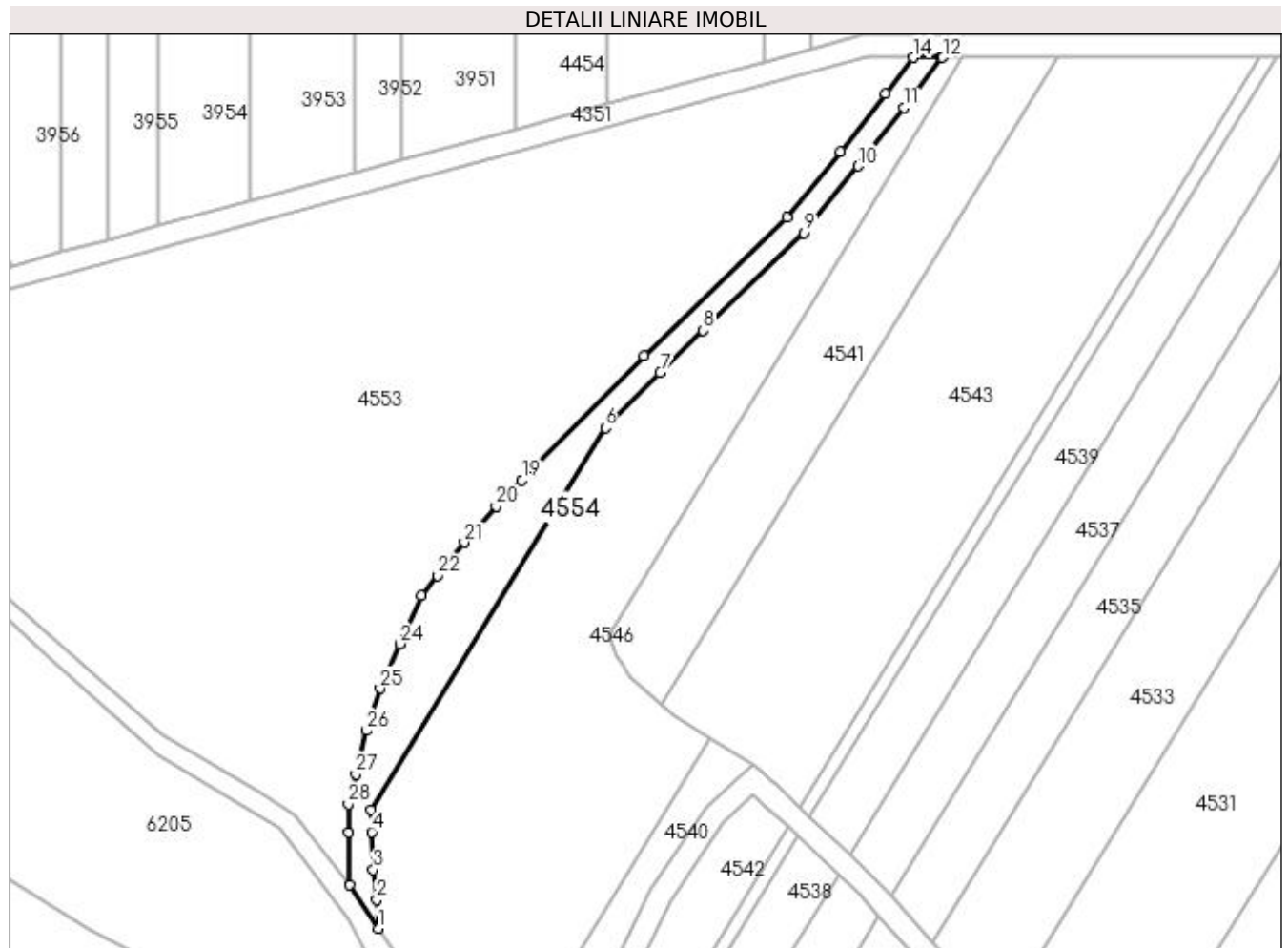
Inscrieri privind dezmembramintele dreptului de proprietate, drepturi reale de garanție și sarcini	Referințe
NU SUNT	

Anexa Nr. 1 La Partea I

Teren

Nr cadastral	Suprafața (mp)*	Observații / Referințe
	1.112	

* Suprafața este determinată în planul de proiecție Stereo 70.



Date referitoare la teren

Crt	Categorie folosință	Intra vilan	Suprafața (mp)	Tarla	Parcelă	Nr. topo	Observații / Referințe
1	drum	NU	1.112	De 719/5	-	-	

Lungime Segmente

1) Valorile lungimilor segmentelor sunt obținute din proiecție în plan.

Punct început	X / Y	Punct sfârșit	X / Y	Lungime segment (** (m)
1	429.331,122 300.650,361	2	429.330,854 300.655,434	5.08
3	429.330,279 300.660,643	4	429.329,969 300.667,259	6.623
5	429.329,883 300.671,117	6	429.370,941 300.737,97	78.454
7	429.380,548 300.747,679	8	429.388,078 300.754,995	10.499
9	429.405,681 300.772,098	10	429.415,229 300.783,814	15.114

Punct început	X / Y	Punct sfârșit	X / Y	Lungime segment (** (m)
2	429.330,854 300.655,434	3	429.330,279 300.660,643	5.241
4	429.329,969 300.667,259	5	429.329,883 300.671,117	3.859
6	429.370,941 300.737,97	7	429.380,548 300.747,679	13.659
8	429.388,078 300.754,995	9	429.405,681 300.772,098	24.543
10	429.415,229 300.783,814	11	429.423,178 300.794,004	12.924

Punct început	X / Y	Punct sfârșit	X / Y	Lungime segment (** (m)	Punct început	X / Y	Punct sfârșit	X / Y	Lungime segment (** (m)
11	429.423,178 300.794,004	12	429.430,051 300.802,814	11.174	12	429.430,051 300.802,814	13	429.429,712 300.802,814	0.339
13	429.429,712 300.802,814	14	429.424,971 300.802,805	4.741	14	429.424,971 300.802,805	15	429.420,024 300.796,464	8.042
15	429.420,024 300.796,464	16	429.412,101 300.786,308	12.881	16	429.412,101 300.786,308	17	429.402,727 300.774,805	14.839
17	429.402,727 300.774,805	18	429.377,732 300.750,52	34.85	18	429.377,732 300.750,52	19	429.356,311 300.728,871	30.456
19	429.356,311 300.728,871	20	429.351,756 300.724,268	6.476	20	429.351,756 300.724,268	21	429.346,187 300.717,91	8.452
21	429.346,187 300.717,91	22	429.341,532 300.712,103	7.442	22	429.341,532 300.712,103	23	429.338,728 300.708,605	4.483
23	429.338,728 300.708,605	24	429.334,957 300.700,178	9.232	24	429.334,957 300.700,178	25	429.331,459 300.692,364	8.561
25	429.331,459 300.692,364	26	429.329,082 300.685,009	7.73	26	429.329,082 300.685,009	27	429.327,171 300.677,357	7.887
27	429.327,171 300.677,357	28	429.325,86 300.672,106	5.412	28	429.325,86 300.672,106	29	429.325,97 300.667,17	4.937
29	429.325,97 300.667,17	30	429.326,173 300.658,002	9.17	30	429.326,173 300.658,002	1	429.331,122 300.650,361	9.104

** Lungimile segmentelor sunt determinate în planul de proiecție Stereo 70 și sunt rotunjite la 1 milimetru.

*** Distanța dintre puncte este formată din segmente cumulate ce sunt mai mici decât valoarea 1 milimetru.

**DATE DESPRE IMOBILUL NR. 4555**

Oficiul de Cadastru și Publicitate Imobiliară DOLJ
Biroul de Cadastru și Publicitate Imobiliară Craiova

A. Partea I. Descrierea imobilului

TEREN Necunoscut

Nr. CF vechi:8
Nr. cadastral vechi:10

Adresa: Loc. Tartal, Str Cazanelor, Nr. 6, Jud. Dolj, T3 P55, P56, P57, P58, P59, P60

Nr. Crt	Nr cadastral Nr. topografic	Suprafața* (mp)	Observații / Referințe
A1	31131	2.738	Sector cadastral:31 Teren împrejmuit; Conform PUG aprobat prin HCL 28/2015, suprafata intravilan =1631 mp, suprafata extravilan =1107 mp.

Construcții

Crt	Nr cadastral Nr. topografic	Adresa	Observații / Referințe
A1.1	31131-C1	Loc. Tartal, Str Cazanelor, Nr. 6, Jud. Dolj, fost T3, P55, P56, P57, P58, P59, P60	Nr. niveluri:1; S. construita la sol:48 mp; locuinta
A1.2	31131-C2	Loc. Tartal, Str Cazanelor, Nr. 6, Jud. Dolj, fost T3, P55, P56, P57, P58, P59, P60	Nr. niveluri:1; S. construita la sol:82 mp; locuinta
A1.3	31131-C3	Loc. Tartal, Str Cazanelor, Nr. 6, Jud. Dolj, fost T3, P55, P56, P57, P58, P59, P60	Nr. niveluri:1; S. construita la sol:30 mp; magazie
A1.4	31131-C4	Loc. Tartal, Str Cazanelor, Nr. 6, Jud. Dolj, fost T3, P55, P56, P57, P58, P59, P60	Nr. niveluri:1; S. construita la sol:26 mp; sopron

B. Partea II. Proprietari și acte

Inscrieri privitoare la dreptul de proprietate și alte drepturi reale	Referințe
6167 / 08/06/2000	
Act Notarial nr. aut nr 562/2000, din 01/01/2000 emis de BNP Mircea Dragusin;	
B1	A1, A1.1, A1.2, A1.3, A1.4
Intabulare, drept de PROPRIETATE, dobandit prin Conventie, cota actuala 1/1, cota initiala 1/1	
1) RADUCU PANTELIMON, LIPSA CNP	
2) RADUCU CAMELIA, LIPSA CNP	

C. Partea III. SARCINI

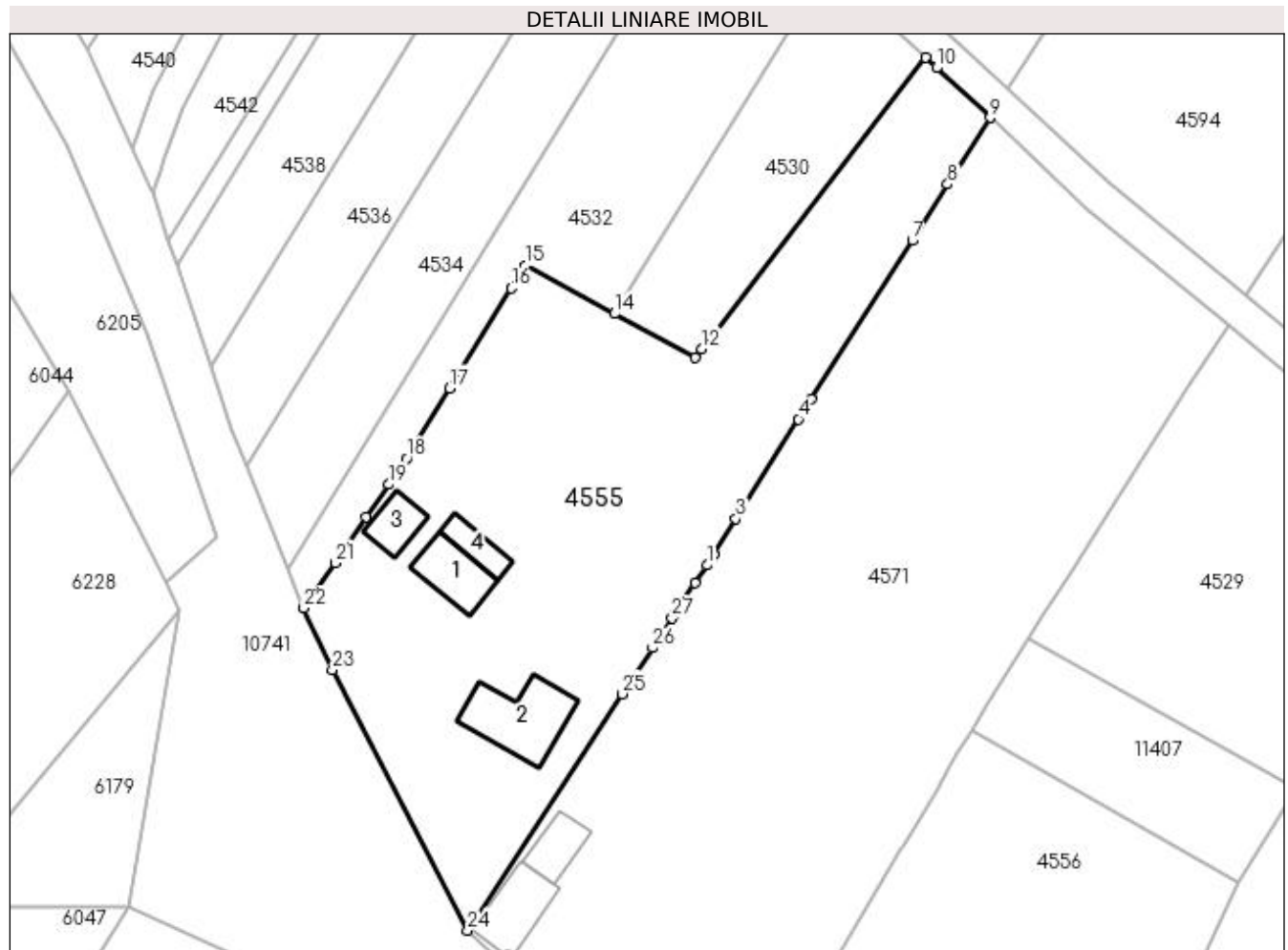
Inscrieri privind dezmembramintele dreptului de proprietate, drepturi reale de garanție și sarcini	Referințe
47506 / 20/05/2013	
Act Notarial nr. Contract de imprumut de folosinta (Comodat) aut nr 566, din 20/05/2013 emis de BNP Bazgu Mariana (Act additional aut nr 638/2013 BNP Bazgu M);	
C1	A1
Se notează împrumutul de folosință cu titlu gratuit (comodatul) asupra suprafetei de 50 mp din suprafata totala de 2738 mp pe o perioadă de 12 ani de la data de 20.05.2013 pana la data de 20.05.2025, în favoarea comodatarului Nitu Dumitru Laurentiu	

Anexa Nr. 1 La Partea I

Teren

Nr cadastral	Suprafața (mp)*	Observații / Referințe
31131	2.738	Conform PUG aprobat prin HCL 28/2015, suprafata intravilan =1631 mp, suprafata extravilan =1107 mp.

* Suprafața este determinată în planul de proiecție Stereo 70.



Date referitoare la teren

Crt	Categorie folosință	Intra vilan	Suprafața (mp)	Tarla	Parcelă	Nr. topo	Observații / Referințe
1	curți construcții	DA	732	3	55	-	
2	vie	DA	238	3	56	-	
3	livada	DA	170	3	57	-	
4	arabil	DA	491	3	58	-	
5	arabil	NU	508	3	59	-	
6	vie	NU	599	3	60	-	

Date referitoare la construcții

Crt	Număr	Destinație construcție	Supraf. (mp)	Situație juridică	Observații / Referințe
A1.1	31131-C1	construcții de locuințe	48	Cu acte	Nr. niveluri:1; S. construita la sol:48 mp; locuinta
A1.2	31131-C2	construcții de locuințe	82	Cu acte	Nr. niveluri:1; S. construita la sol:82 mp; locuinta
A1.3	31131-C3	construcții anexa	30	Cu acte	Nr. niveluri:1; S. construita la sol:30 mp; magazie
A1.4	31131-C4	construcții anexa	26	Cu acte	Nr. niveluri:1; S. construita la sol:26 mp; sopron

Lungime Segmente

1) Valorile lungimilor segmentelor sunt obținute din proiecție în plan.

Punct început	X / Y	Punct sfârșit	X / Y	Lungime segment (** (m)
1	429.423,482 300.560,271	2	429.424,267 300.561,524	1.479
3	429.426,898 300.565,723	4	429.434,236 300.577,431	13.818
5	429.434,747 300.578,247	6	429.435,753 300.579,827	1.873
7	429.447,654 300.598,449	8	429.451,811 300.605,058	7.808
9	429.456,8 300.612,898	10	429.450,511 300.618,744	8.586
11	429.449,213 300.619,951	12	429.422,844 300.585,709	43.218
13	429.422,058 300.584,689	14	429.412,594 300.589,829	10.77
15	429.402,083 300.595,537	16	429.400,427 300.592,839	3.166
17	429.393,21 300.581,075	18	429.388,132 300.572,798	9.711
19	429.386,029 300.569,743	20	429.383,383 300.565,9	4.666
21	429.379,69 300.560,538	22	429.376,035 300.555,23	6.445
23	429.379,412 300.547,918	24	429.395,311 300.517,294	34.505
25	429.413,544 300.545,11	26	429.417,1 300.550,535	6.487
27	429.419,386 300.554,022	28	429.419,648 300.554,422	0.478
29	429.422,094 300.558,153	1	429.423,482 300.560,271	2.532

Punct început	X / Y	Punct sfârșit	X / Y	Lungime segment (** (m)
2	429.424,267 300.561,524	3	429.426,898 300.565,723	4.955
4	429.434,236 300.577,431	5	429.434,747 300.578,247	0.963
6	429.435,753 300.579,827	7	429.447,654 300.598,449	22.1
8	429.451,811 300.605,058	9	429.456,8 300.612,898	9.293
10	429.450,511 300.618,744	11	429.449,213 300.619,951	1.772
12	429.422,844 300.585,709	13	429.422,058 300.584,689	1.288
14	429.412,594 300.589,829	15	429.402,083 300.595,537	11.961
16	429.400,427 300.592,839	17	429.393,21 300.581,075	13.801
18	429.388,132 300.572,798	19	429.386,029 300.569,743	3.709
20	429.383,383 300.565,9	21	429.379,69 300.560,538	6.511
22	429.376,035 300.555,23	23	429.379,412 300.547,918	8.054
24	429.395,311 300.517,294	25	429.413,544 300.545,11	33.259
26	429.417,1 300.550,535	27	429.419,386 300.554,022	4.17
28	429.419,648 300.554,422	29	429.422,094 300.558,153	4.461

** Lungimile segmentelor sunt determinate în planul de proiecție Stereo 70 și sunt rotunjite la 1 milimetru.

*** Distanța dintre puncte este formată din segmente cumulate ce sunt mai mici decât valoarea 1 milimetru.

**DATE DESPRE IMOBILUL NR. 4556**

Oficiul de Cadastru și Publicitate Imobiliară DOLJ
Biroul de Cadastru și Publicitate Imobiliară Craiova

A. Partea I. Descrierea imobilului

TEREN Intravilan

Nr. CF vechi:30
Nr. cadastral vechi:40

Adresa: Loc. Tartal, Jud. Dolj, T 2, P 48, 49

Nr. Crt	Nr cadastral Nr. topografic	Suprafața* (mp)	Observații / Referințe
A1	31715	2.148	Sector cadastral:31 Teren neimprejmuit;

Construcții

Crt	Nr cadastral Nr. topografic	Adresa	Observații / Referințe
A1.1	31715-C1	Loc. Tartal, Jud. Dolj, T 2, P 48, 49	Nr. niveluri:1; S. construita la sol:66 mp; casa de locuit - Sc=65,50.mp

B. Partea II. Proprietari și acte

Inscrieri privitoare la dreptul de proprietate și alte drepturi reale		Referințe
16950 / 22/07/2005		
Act Notarial nr. 669, din 15/07/2005 emis de NP Radovici Lucretia;		
B1	Intabulare, drept de PROPRIETATE, dobandit prin Conventie, cota actuala 1/1, cota initiala 1/1 1) MURARETU ADRIAN ION, LIPSA CNP 2) MURARETU MIRELA, LIPSA CNP <i>OBSERVATII: (provenita din conversia CF 30)</i>	A1, A1.1

C. Partea III. SARCINI .

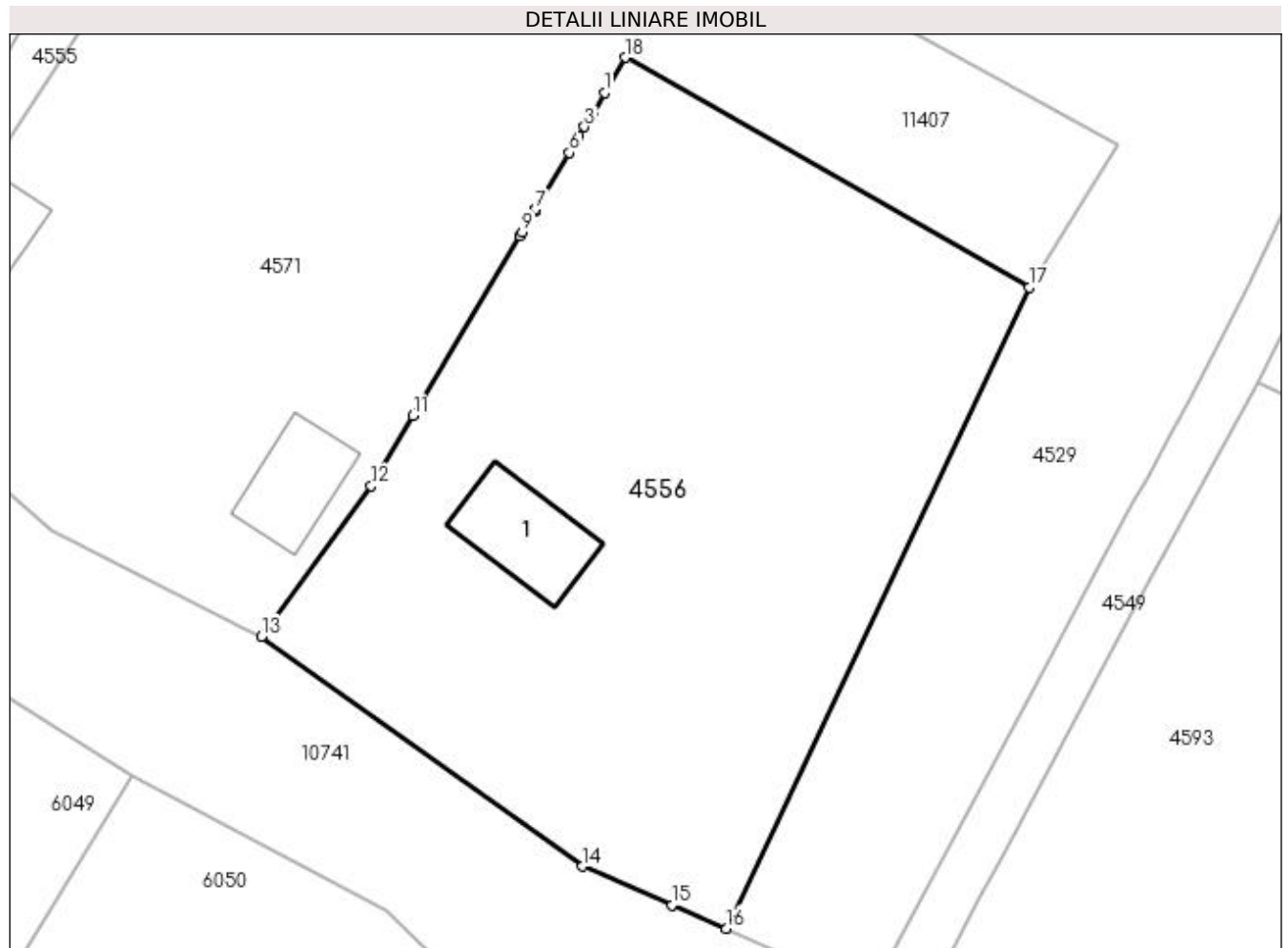
Inscrieri privind dezmembramintele dreptului de proprietate, drepturi reale de garanție și sarcini	Referințe
NU SUNT	

Anexa Nr. 1 La Partea I

Teren

Nr cadastral	Suprafața (mp)*	Observații / Referințe
31715	2.148	

* Suprafața este determinată în planul de proiecție Stereo 70.



Date referitoare la teren

Crt	Categorie folosință	Intra vilan	Suprafața (mp)	Tarla	Parcelă	Nr. topo	Observații / Referințe
1	curți construcții	DA	1.438	2	48, 49	-	
2	arabil	DA	710	2	48, 49	-	

Date referitoare la construcții

Crt	Număr	Destinație construcție	Supraf. (mp)	Situație juridică	Observații / Referințe
A1.1	31715-C1	construcții de locuințe	66	Cu acte	Nr. niveluri:1; S. construita la sol:66 mp; casa de locuit - Sc=65,50.mp

Lungime Segmente

1) Valorile lungimilor segmentelor sunt obținute din proiecție în plan.

Punct început	X / Y	Punct sfârșit	X / Y	Lungime segment (** (m)
1	429.453,021 300.538,066	2	429.452,136 300.536,567	1.741
2	429.452,136 300.536,567	3	429.451,448 300.535,402	1.353
3	429.451,448 300.535,402	4	429.451,018 300.534,674	0.846

Punct început	X / Y	Punct sfârșit	X / Y	Lungime segment (** (m)
4	429.451,018 300.534,674	5	429.450,859 300.534,403	0.314
5	429.450,859 300.534,403	6	429.450,267 300.533,4	1.165
6	429.450,267 300.533,4	7	429.447,644 300.528,988	5.133
7	429.447,644 300.528,988	8	429.447,541 300.528,814	0.202
8	429.447,541 300.528,814	9	429.446,602 300.527,234	1.838
9	429.446,602 300.527,234	10	429.446,414 300.526,918	0.368
10	429.446,414 300.526,918	11	429.438,084 300.512,903	16.304
11	429.438,084 300.512,903	12	429.434,835 300.507,435	6.36
12	429.434,835 300.507,435	13	429.426,29 300.495,742	14.483
13	429.426,29 300.495,742	14	429.451,294 300.477,827	30.76
14	429.451,294 300.477,827	15	429.458,259 300.474,813	7.589
15	429.458,259 300.474,813	16	429.462,484 300.472,985	4.603
16	429.462,484 300.472,985	17	429.486,118 300.522,914	55.24
17	429.486,118 300.522,914	18	429.454,639 300.540,808	36.209
18	429.454,639 300.540,808	1	429.453,021 300.538,066	3.184

** Lungimile segmentelor sunt determinate în planul de proiecție Stereo 70 și sunt rotunjite la 1 milimetru.

*** Distanța dintre puncte este formată din segmente cumulate ce sunt mai mici decât valoarea 1 milimetru.

**DATE DESPRE IMOBILUL NR. 4557**

Oficiul de Cadastru și Publicitate Imobiliară DOLJ
Biroul de Cadastru și Publicitate Imobiliară Craiova

A. Partea I. Descrierea imobilului

TEREN Necunoscut

Adresa: Loc. Tartal, Jud. Dolj, T2 P40, P41; T47, P38/2

Nr. Crt	Nr cadastral Nr. topografic	Suprafața* (mp)	Observații / Referințe
A1		2.163	Sector cadastral:31 Teren neimprejmuit; Conform PUG aprobat prin HCL 28/2015, suprafata intravilan =1417 mp, suprafata extravilan = 746mp.

Construcții

Crt	Nr cadastral Nr. topografic	Adresa	Observații / Referințe
A1.1		Loc. Tartal, Jud. Dolj, T2 P40, P41; T47, P38/2	Nr. niveluri:1; S. construita la sol:78 mp;

B. Partea II. Proprietari și acte

Inscrieri privitoare la dreptul de proprietate și alte drepturi reale		Referințe
/		
Act Administrativ nr. TDP 20325, din 22/01/2018 emis de CJSDPAT DOLJ;		
B1	Intabulare, drept de PROPRIETATE, dobandit prin Reconstituire, cota actuala 1/1, cota initiala 1/1 1) ANUȚA PACHE, LIPSA CNP	A1
Act Normativ nr. Legea 7, din 13/03/1996 emis de PARLAMENTUL ROMÂNIEI;		
B2	Intabulare, drept de PROPRIETATE, dobandit prin Lege, cota actuala 1/1, cota initiala 1/1 1) ANUȚA PACHE, LIPSA CNP	A1.1

C. Partea III. SARCINI .

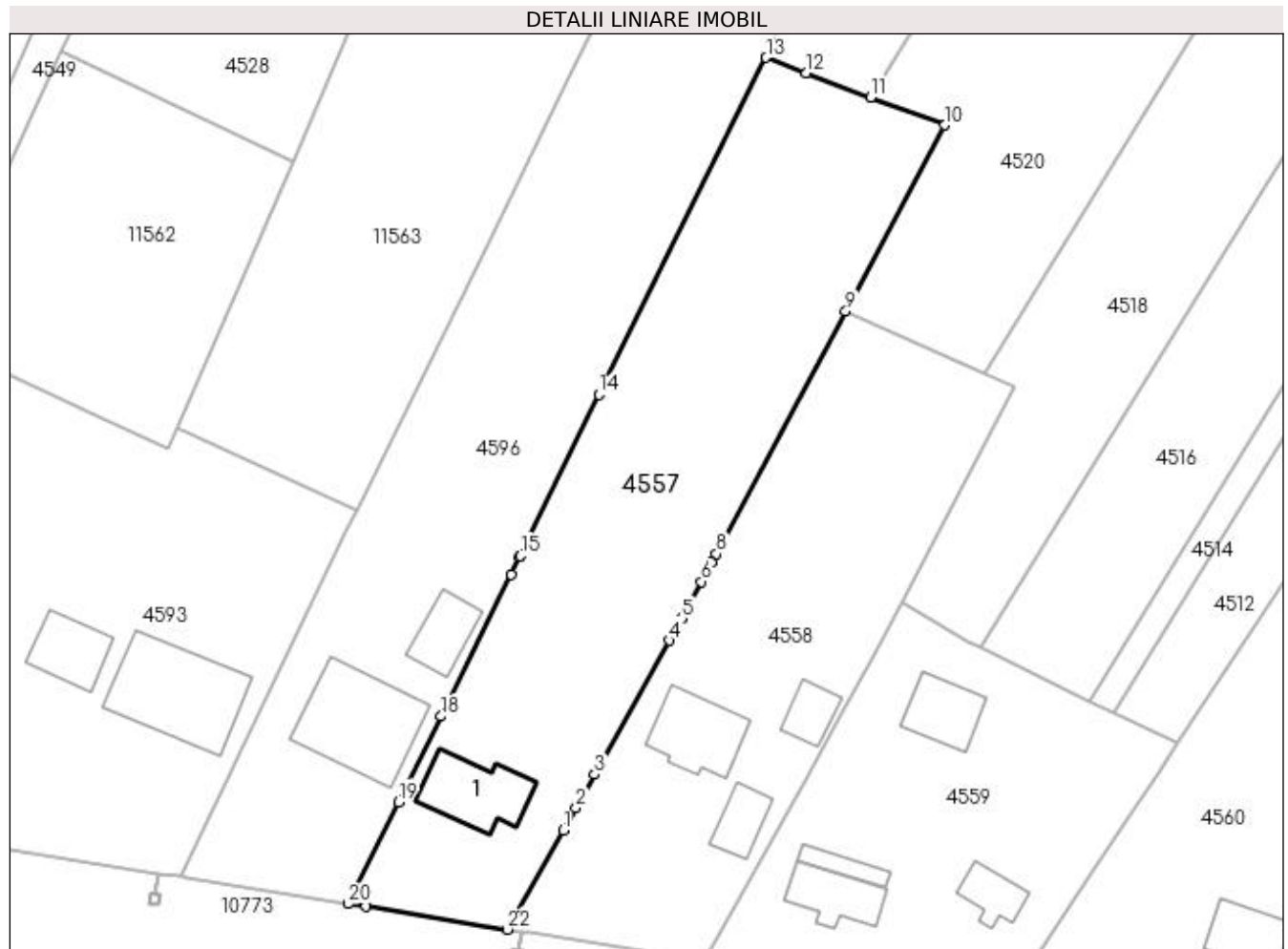
Inscrieri privind dezmembramintele dreptului de proprietate, drepturi reale de garanție și sarcini	Referințe
NU SUNT	

Anexa Nr. 1 La Partea I

Teren

Nr cadastral	Suprafața (mp)*	Observații / Referințe
	2.163	Conform PUG aprobat prin HCL 28/2015, suprafața intravilan = 1417 mp, suprafața extravilan = 746 mp.

* Suprafața este determinată în planul de proiecție Stereo 70.



Date referitoare la teren

Crt	Categorie folosință	Intra vilan	Suprafața (mp)	Tarla	Parcelă	Nr. topo	Observații / Referințe
1	curți construcții	DA	409	2	40	-	
2	arabil	DA	399	2	41	-	
3	arabil	DA	609	47	38/2	-	
4	arabil	NU	746	47	38/2	-	

Date referitoare la construcții

Crt	Număr	Destinație construcție	Supraf. (mp)	Situație juridică	Observații / Referințe
A1.1		construcții anexa	78	Cu acte	Nr. niveluri:1; S. construită la sol:78 mp;

Lungime Segmente

1) Valorile lungimilor segmentelor sunt obținute din proiecție în plan.

Punct început	X / Y	Punct sfârșit	X / Y	Lungime segment (** (m))
1	429.577,531 300.458,496	2	429.579,001 300.461,118	3.006

Punct început	X / Y	Punct sfârșit	X / Y	Lungime segment (** (m))
2	429.579,001 300.461,118	3	429.581,153 300.464,96	4.404

Punct început	X / Y	Punct sfârșit	X / Y	Lungime segment (** (m))
3	429.581,153 300.464,96	4	429.589,828 300.480,441	17.746
5	429.591,217 300.483,016	6	429.593,498 300.487,246	4.806
7	429.594,691 300.489,458	8	429.595,234 300.490,476	1.154
9	429.610,22 300.518,536	10	429.621,696 300.540,026	24.362
11	429.613,11 300.543,272	12	429.605,681 300.546,082	7.943
13	429.601,016 300.547,845	14	429.581,644 300.508,904	43.493
15	429.572,574 300.490,239	16	429.572,502 300.490,092	0.164
17	429.571,536 300.488,104	18	429.563,388 300.471,677	18.337
19	429.558,479 300.461,781	20	429.552,633 300.449,997	13.154
21	429.554,74 300.449,676	22	429.571,109 300.447,036	16.581

Punct început	X / Y	Punct sfârșit	X / Y	Lungime segment (** (m))
4	429.589,828 300.480,441	5	429.591,217 300.483,016	2.926
6	429.593,498 300.487,246	7	429.594,691 300.489,458	2.513
8	429.595,234 300.490,476	9	429.610,22 300.518,536	31.811
10	429.621,696 300.540,026	11	429.613,11 300.543,272	9.179
12	429.605,681 300.546,082	13	429.601,016 300.547,845	4.987
14	429.581,644 300.508,904	15	429.572,574 300.490,239	20.752
16	429.572,502 300.490,092	17	429.571,536 300.488,104	2.21
18	429.563,388 300.471,677	19	429.558,479 300.461,781	11.047
20	429.552,633 300.449,997	21	429.554,74 300.449,676	2.131
22	429.571,109 300.447,036	1	429.577,531 300.458,496	13.137

** Lungimile segmentelor sunt determinate în planul de proiecție Stereo 70 și sunt rotunjite la 1 milimetru.

*** Distanța dintre puncte este formată din segmente cumulate ce sunt mai mici decât valoarea 1 milimetru.

**DATE DESPRE IMOBILUL NR. 4558**

Oficiul de Cadastru și Publicitate Imobiliară DOLJ
Biroul de Cadastru și Publicitate Imobiliară Craiova

A. Partea I. Descrierea imobilului

TEREN Necunoscut

Adresa: Loc. Tartal, Jud. Dolj, T2 P36, P37, P38, P39; T47, P38/1

Nr. Crt	Nr cadastral Nr. topografic	Suprafața* (mp)	Observații / Referințe
A1		1.695	Sector cadastral:31 Teren neimprejmuit;

Construcții

Crt	Nr cadastral Nr. topografic	Adresa	Observații / Referințe
A1.1		Loc. Tartal, Jud. Dolj, T2 P36, P37, P38, P39; T47, P38/1	Nr. niveluri:1; S. construita la sol:78 mp;
A1.2		Loc. Tartal, Jud. Dolj, T2 P36, P37, P38, P39; T47, P38/1	Nr. niveluri:1; S. construita la sol:35 mp;
A1.3		Loc. Tartal, Jud. Dolj, T2 P36, P37, P38, P39; T47, P38/1	Nr. niveluri:1; S. construita la sol:30 mp;

B. Partea II. Proprietari și acte

Inscrieri privitoare la dreptul de proprietate și alte drepturi reale		Referințe
/		
Act Administrativ nr. TDP 110-9566, din 09/08/1993 emis de CJSDPAT DOLJ;		
B1	Intabulare, drept de PROPRIETATE, dobandit prin Constituire, cota actuala 1/1, cota initiala 1/1 1) DOBRESCU MARIANA, LIPSA CNP	A1
Act Normativ nr. Legea 7, din 13/03/1996 emis de PARLAMENTUL ROMÂNIEI;		
B2	Intabulare, drept de PROPRIETATE, dobandit prin Lege, cota actuala 1/1, cota initiala 1/1 1) DOBRESCU MARIANA, LIPSA CNP	A1.1, A1.2, A1.3

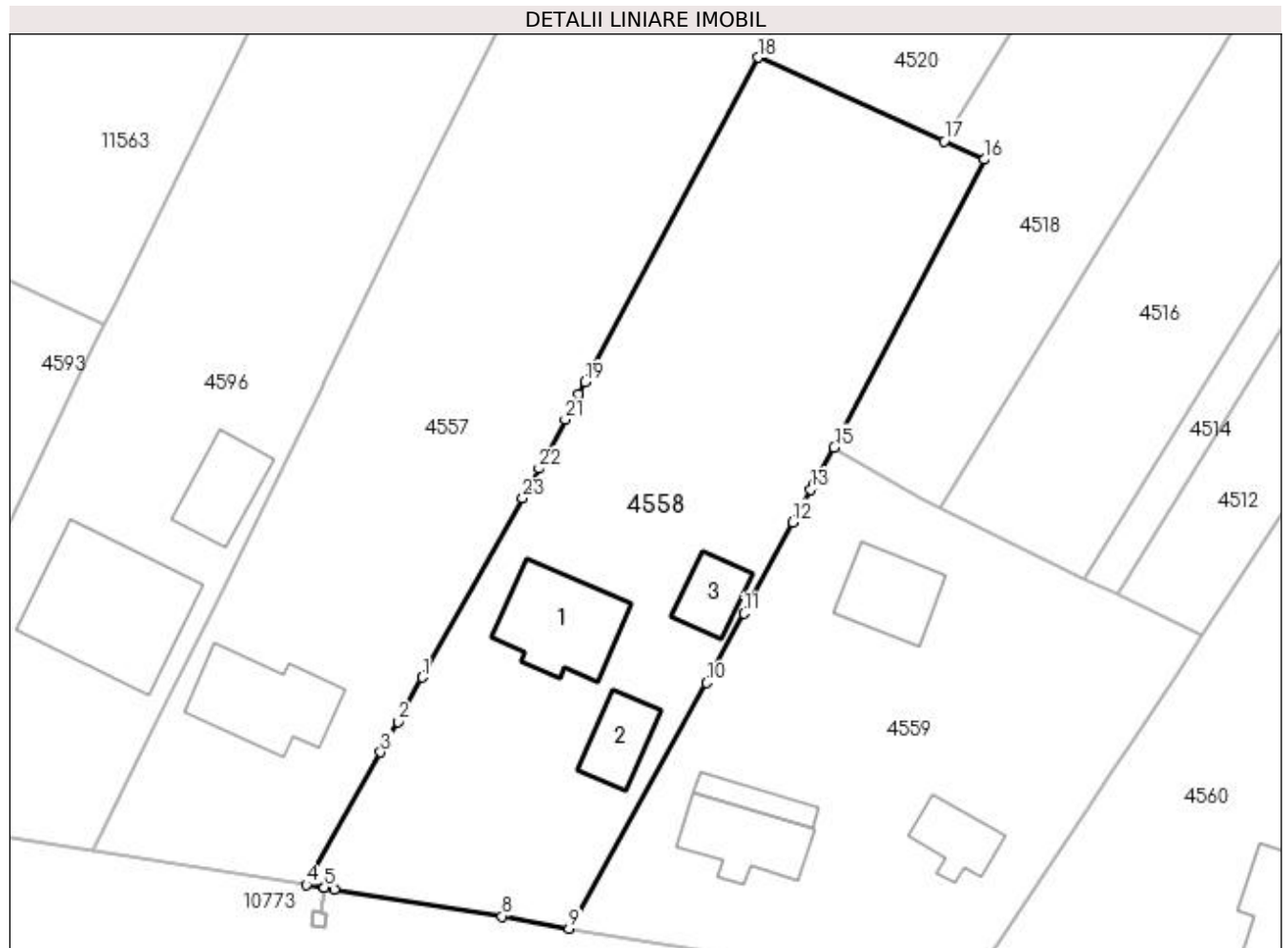
C. Partea III. SARCINI .

Inscrieri privind dezmembramintele dreptului de proprietate, drepturi reale de garanție și sarcini	Referințe
NU SUNT	

Anexa Nr. 1 La Partea I**Teren**

Nr cadastral	Suprafața (mp)*	Observații / Referințe
	1.695	

* Suprafața este determinată în planul de proiecție Stereo 70.

**Date referitoare la teren**

Crt	Categorie folosință	Intra vilan	Suprafața (mp)	Tarla	Parcelă	Nr. topo	Observații / Referințe
1	curți constructii	DA	648	2	36	-	
2	vie	DA	222	2	37	-	
3	arabil	DA	66	2	38	-	
4	altele	DA	79	2	39	-	
5	arabil	NU	680	47	38/1	-	

Date referitoare la construcții

Crt	Număr	Destinație construcție	Supraf. (mp)	Situație juridică	Observații / Referințe
A1.1		construcții de locuințe	78	Cu acte	Nr. niveluri:1; S. construita la sol:78 mp;
A1.2		construcții anexa	35	Cu acte	Nr. niveluri:1; S. construita la sol:35 mp;
A1.3		construcții anexa	30	Cu acte	Nr. niveluri:1; S. construita la sol:30 mp;

Lungime Segmente

1) Valorile lungimilor segmentelor sunt obținute din proiecție în plan.

Punct început	X / Y	Punct sfârșit	X / Y	Lungime segment (** (m)
1	429.581,153 300.464,96	2	429.579,001 300.461,118	4.404
3	429.577,531 300.458,496	4	429.571,109 300.447,036	13.137
5	429.572,659 300.446,786	6	429.572,664 300.446,785	0.005
7	429.573,515 300.446,648	8	429.588,044 300.444,304	14.717
9	429.593,819 300.443,25	10	429.605,741 300.464,495	24.362
11	429.608,959 300.470,488	12	429.613,193 300.478,371	8.948
13	429.614,717 300.481,21	14	429.614,936 300.481,597	0.445
15	429.616,769 300.484,84	16	429.629,771 300.509,725	28.077
17	429.626,273 300.511,301	18	429.610,22 300.518,536	17.608
19	429.595,234 300.490,476	20	429.594,691 300.489,458	1.154
21	429.593,498 300.487,246	22	429.591,217 300.483,016	4.806
23	429.589,828 300.480,441	1	429.581,153 300.464,96	17.746

Punct început	X / Y	Punct sfârșit	X / Y	Lungime segment (** (m)
2	429.579,001 300.461,118	3	429.577,531 300.458,496	3.006
4	429.571,109 300.447,036	5	429.572,659 300.446,786	1.57
6	429.572,664 300.446,785	7	429.573,515 300.446,648	0.862
8	429.588,044 300.444,304	9	429.593,819 300.443,25	5.87
10	429.605,741 300.464,495	11	429.608,959 300.470,488	6.802
12	429.613,193 300.478,371	13	429.614,717 300.481,21	3.222
14	429.614,936 300.481,597	15	429.616,769 300.484,84	3.725
16	429.629,771 300.509,725	17	429.626,273 300.511,301	3.837
18	429.610,22 300.518,536	19	429.595,234 300.490,476	31.811
20	429.594,691 300.489,458	21	429.593,498 300.487,246	2.513
22	429.591,217 300.483,016	23	429.589,828 300.480,441	2.926

** Lungimile segmentelor sunt determinate în planul de proiecție Stereo 70 și sunt rotunjite la 1 milimetru.

*** Distanța dintre puncte este formată din segmente cumulate ce sunt mai mici decât valoarea 1 milimetru.

**DATE DESPRE IMOBILUL NR. 4559**

Oficiul de Cadastru și Publicitate Imobiliară DOLJ
Biroul de Cadastru și Publicitate Imobiliară Craiova

A. Partea I. Descrierea imobilului

TEREN Intravilan

Adresa: Loc. Tartal, Jud. Dolj, T2 P33, P34

Nr. Crt	Nr cadastral Nr. topografic	Suprafața* (mp)	Observații / Referințe
A1		1.421	Sector cadastral:31 Teren neimprijmit;

Construcții

Crt	Nr cadastral Nr. topografic	Adresa	Observații / Referințe
A1.1		Loc. Tartal, Jud. Dolj, T2 P33, P34	Nr. niveluri:1; S. construita la sol:55 mp;
A1.2		Loc. Tartal, Jud. Dolj, T2 P33, P34	Nr. niveluri:1; S. construita la sol:21 mp;
A1.3		Loc. Tartal, Jud. Dolj, T2 P33, P34	Nr. niveluri:1; S. construita la sol:33 mp;
A1.4		Loc. Tartal, Jud. Dolj, T2 P33, P34	Nr. niveluri:1; S. construita la sol:53 mp;

B. Partea II. Proprietari și acte

Inscrieri privitoare la dreptul de proprietate și alte drepturi reale	Referințe
/	
Act Administrativ nr. TDP 154-9566, din 02/11/1993 emis de CJSDPAT DOLJ;	
B1	A1
Intabulare, drept de PROPRIETATE, dobandit prin Reconstituire, cota actuala 950/1421, cota initiala 1/1 1) PRODAN ELENA , LIPSA CNP	
Act Normativ nr. Legea 7, din 13/03/1996 emis de PARLAMENTUL ROMÂNIEI;	
B2	A1.1, A1.2, A1.3, A1.4
Intabulare, drept de PROPRIETATE, dobandit prin Lege, cota actuala 1/1, cota initiala 1/1 1) PRODAN ELENA , LIPSA CNP	
B3	A1
Inscrierea posesiei, drept de PROPRIETATE, dobandit prin Lege, cota actuala 471/1421, cota initiala 1/1 1) PRODAN ELENA , LIPSA CNP	

C. Partea III. SARCINI .

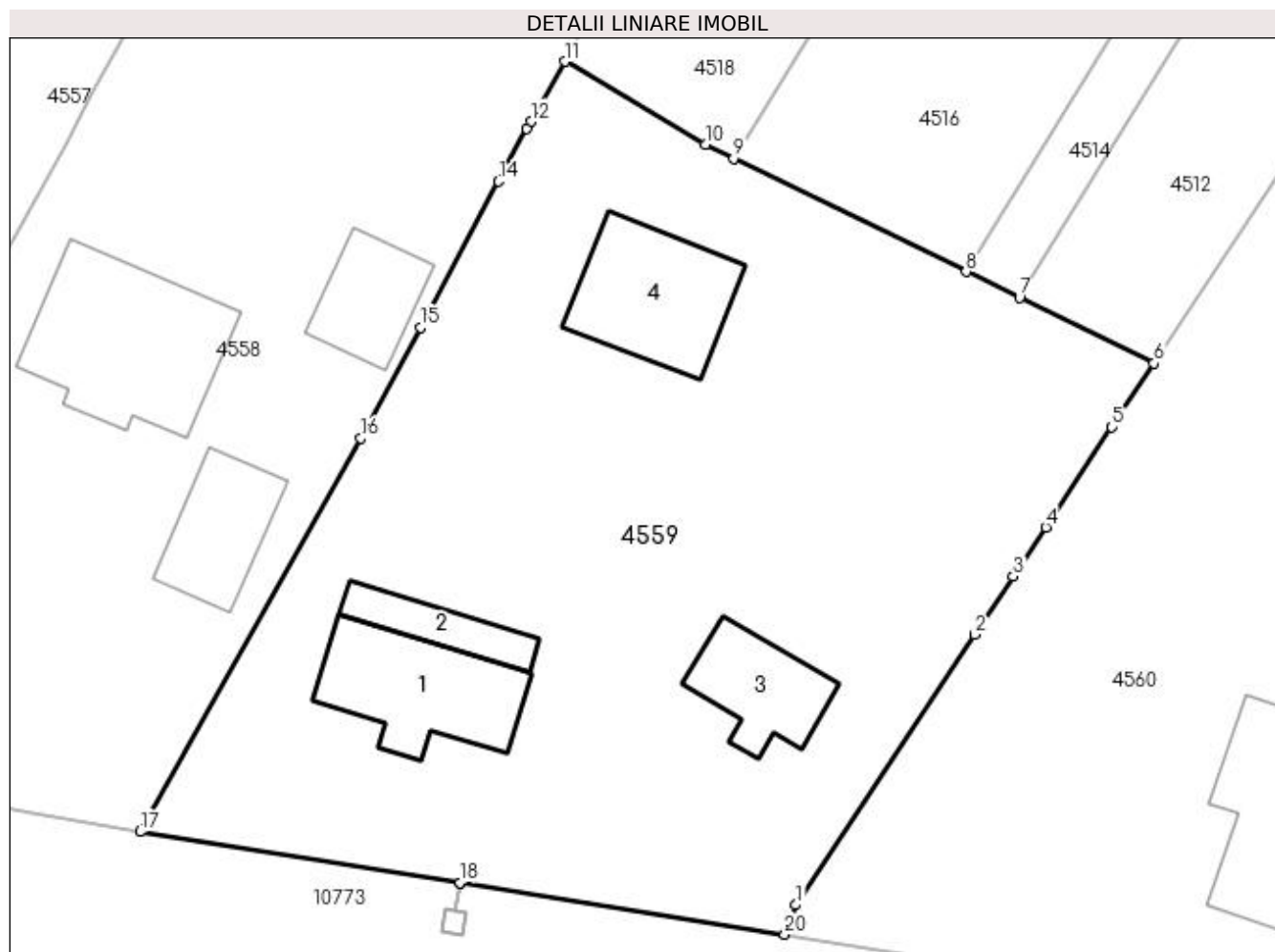
Inscrieri privind dezmembramintele dreptului de proprietate, drepturi reale de garanție și sarcini	Referințe
NU SUNT	

Anexa Nr. 1 La Partea I

Teren

Nr cadastral	Suprafața (mp)*	Observații / Referințe
	1.421	

* Suprafața este determinată în planul de proiecție Stereo 70.



Date referitoare la teren

Crt	Categorie folosință	Intravilan	Suprafața (mp)	Tarla	Parcelă	Nr. topo	Observații / Referințe
1	curți construcții	DA	715	2	33	-	
2	vie	DA	706	2	34	-	

Date referitoare la construcții

Crt	Număr	Destinație construcție	Supraf. (mp)	Situație juridică	Observații / Referințe
A1.1		construcții de locuințe	55	Cu acte	Nr. niveluri:1; S. construita la sol:55 mp;
A1.2		construcții anexa	21	Cu acte	Nr. niveluri:1; S. construita la sol:21 mp;
A1.3		construcții anexa	33	Cu acte	Nr. niveluri:1; S. construita la sol:33 mp;
A1.4		construcții anexa	53	Cu acte	Nr. niveluri:1; S. construita la sol:53 mp;

Lungime Segmente

1) Valorile lungimilor segmentelor sunt obținute din proiecție în plan.

Punct început	X / Y	Punct sfârșit	X / Y	Lungime segment (** (m)
1	429.629,241 300.439,299	2	429.638,906 300.453,903	17.513

Punct început	X / Y	Punct sfârșit	X / Y	Lungime segment (** (m)
2	429.638,906 300.453,903	3	429.640,986 300.457,046	3.769
3	429.640,986 300.457,046	4	429.642,742 300.459,699	3.182
4	429.642,742 300.459,699	5	429.646,317 300.465,101	6.478
5	429.646,317 300.465,101	6	429.648,596 300.468,545	4.13
6	429.648,596 300.468,545	7	429.641,32 300.472,085	8.091
7	429.641,32 300.472,085	8	429.638,438 300.473,488	3.205
8	429.638,438 300.473,488	9	429.625,881 300.479,597	13.964
9	429.625,881 300.479,597	10	429.624,353 300.480,34	1.699
10	429.624,353 300.480,34	11	429.616,769 300.484,84	8.819
11	429.616,769 300.484,84	12	429.614,936 300.481,597	3.725
12	429.614,936 300.481,597	13	429.614,717 300.481,21	0.445
13	429.614,717 300.481,21	14	429.613,193 300.478,371	3.222
14	429.613,193 300.478,371	15	429.608,959 300.470,488	8.948
15	429.608,959 300.470,488	16	429.605,741 300.464,495	6.802
16	429.605,741 300.464,495	17	429.593,819 300.443,25	24.362
17	429.593,819 300.443,25	18	429.611,105 300.440,501	17.503
18	429.611,105 300.440,501	19	429.611,11 300.440,5	0.005
19	429.611,11 300.440,5	20	429.628,645 300.437,712	17.755
20	429.628,645 300.437,712	1	429.629,241 300.439,299	1.695

** Lungimile segmentelor sunt determinate în planul de proiecție Stereo 70 și sunt rotunjite la 1 milimetru.

*** Distanța dintre puncte este formată din segmente cumulate ce sunt mai mici decât valoarea 1 milimetru.

**DATE DESPRE IMOBILUL NR. 4560**

Oficiul de Cadastru și Publicitate Imobiliară DOLJ
Biroul de Cadastru și Publicitate Imobiliară Craiova

A. Partea I. Descrierea imobilului

TEREN Intravilan

Adresa: Loc. Tartal, Jud. Dolj, T2 P29, 30, P31, P32

Nr. Crt	Nr cadastral Nr. topografic	Suprafața* (mp)	Observații / Referințe
A1		2.533	Sector cadastral:31 Teren neimpregmuit;

Construcții

Crt	Nr cadastral Nr. topografic	Adresa	Observații / Referințe
A1.1		Loc. Tartal, Jud. Dolj, T2 P29, 30, P31, P32	Nr. niveluri:1; S. construita la sol:84 mp;

B. Partea II. Proprietari și acte

Inscrieri privitoare la dreptul de proprietate și alte drepturi reale		Referințe
/		
Act Administrativ nr. TDP 111-9566, din 09/09/1997 emis de CJSDPAT DOLJ;		
B1	Intabulare, drept de PROPRIETATE, dobandit prin Reconstituire, cota actuala 1/1, cota initiala 1/1 1) STAN ALEXANDRU, LIPSA CNP	A1
Act Normativ nr. Legea 7, din 13/03/1996 emis de PARLAMENTUL ROMÂNIEI;		
B2	Intabulare, drept de PROPRIETATE, dobandit prin Lege, cota actuala 1/1, cota initiala 1/1 1) STAN ALEXANDRU, LIPSA CNP	A1.1

C. Partea III. SARCINI .

Inscrieri privind dezmembramintele dreptului de proprietate, drepturi reale de garanție și sarcini	Referințe
NU SUNT	

Anexa Nr. 1 La Partea I

Teren

Nr cadastral	Suprafața (mp)*	Observații / Referințe
	2.533	

* Suprafața este determinată în planul de proiecție Stereo 70.



Date referitoare la teren

Crt	Categorie folosință	Intra vilan	Suprafața (mp)	Tarla	Parcelă	Nr. topo	Observații / Referințe
1	curți construcții	DA	624	2	29	-	
2	vie	DA	325	2	30	-	
3	arabil	DA	727	2	31	-	
4	arabil	DA	857	2	32	-	

Date referitoare la construcții

Crt	Număr	Destinație construcție	Supraf. (mp)	Situație juridică	Observații / Referințe
A1.1		construcții de locuințe	84	Cu acte	Nr. niveluri:1; S. construita la sol:84 mp;

Lungime Segmente

1) Valorile lungimilor segmentelor sunt obținute din proiecție în plan.

Punct început	X / Y	Punct sfârșit	X / Y	Lungime segment (** (m))
1	429.642,742 300.459,699	2	429.640,986 300.457,046	3.182

Punct început	X / Y	Punct sfârșit	X / Y	Lungime segment (** (m))
2	429.640,986 300.457,046	3	429.638,906 300.453,903	3.769

Punct început	X / Y	Punct sfârșit	X / Y	Lungime segment (** (m)
3	429.638,906 300.453,903	4	429.629,241 300.439,299	17.513
5	429.628,645 300.437,712	6	429.643,089 300.435,366	14.633
7	429.650,294 300.434,366	8	429.650,299 300.434,365	0.005
9	429.654,292 300.433,811	10	429.665,765 300.431,807	11.647
11	429.672,482 300.443,216	12	429.677,345 300.451,476	9.585
13	429.682,058 300.459,48	14	429.684,093 300.462,262	3.447
15	429.689,521 300.469,684	16	429.693,031 300.474,484	5.946
17	429.703,633 300.485,813	18	429.705,788 300.488,829	3.707
19	429.704,609 300.489,346	20	429.678,62 300.500,759	28.385
21	429.671,672 300.503,81	22	429.658,31 300.483,389	24.404
23	429.648,596 300.468,545	24	429.646,317 300.465,101	4.13

Punct început	X / Y	Punct sfârșit	X / Y	Lungime segment (** (m)
4	429.629,241 300.439,299	5	429.628,645 300.437,712	1.695
6	429.643,089 300.435,366	7	429.650,294 300.434,366	7.274
8	429.650,299 300.434,365	9	429.654,292 300.433,811	4.031
10	429.665,765 300.431,807	11	429.672,482 300.443,216	13.239
12	429.677,345 300.451,476	13	429.682,058 300.459,48	9.289
14	429.684,093 300.462,262	15	429.689,521 300.469,684	9.195
16	429.693,031 300.474,484	17	429.703,633 300.485,813	15.516
18	429.705,788 300.488,829	19	429.704,609 300.489,346	1.287
20	429.678,62 300.500,759	21	429.671,672 300.503,81	7.588
22	429.658,31 300.483,389	23	429.648,596 300.468,545	17.74
24	429.646,317 300.465,101	1	429.642,742 300.459,699	6.478

** Lungimile segmentelor sunt determinate în planul de proiecție Stereo 70 și sunt rotunjite la 1 milimetru.

*** Distanța dintre puncte este formată din segmente cumulate ce sunt mai mici decât valoarea 1 milimetru.

**DATE DESPRE IMOBILUL NR. 4561**

Oficiul de Cadastru și Publicitate Imobiliară DOLJ
Biroul de Cadastru și Publicitate Imobiliară Craiova

A. Partea I. Descrierea imobilului

TEREN Necunoscut

Adresa: Loc. Tartal, Jud. Dolj, T2 P22, P23, P24, P25; T47, P96

Nr. Crt	Nr cadastral Nr. topografic	Suprafața* (mp)	Observații / Referințe
A1		4.449	Sector cadastral:31 Teren neimprejmut;

Construcții

Crt	Nr cadastral Nr. topografic	Adresa	Observații / Referințe
A1.1		Loc. Tartal, Jud. Dolj, T2 P22, P23, P24, P25; T47, P96	Nr. niveluri:1; S. construita la sol:61 mp;
A1.2		Loc. Tartal, Jud. Dolj, T2 P22, P23, P24, P25; T47, P96	Nr. niveluri:1; S. construita la sol:29 mp;
A1.3		Loc. Tartal, Jud. Dolj, T2 P22, P23, P24, P25; T47, P96	Nr. niveluri:1; S. construita la sol:68 mp;

B. Partea II. Proprietari și acte

Inscrieri privitoare la dreptul de proprietate și alte drepturi reale		Referințe
/		
Act Administrativ nr. TDP 228-2192, din 23/11/1993 emis de CJSDPAT DOLJ;		
B1	Intabulare, drept de PROPRIETATE, dobandit prin Reconstituire, cota actuala 1/1, cota initiala 1/1 1) TUDORACHE GHEORGHE, LIPSA CNP	A1
Act Normativ nr. Legea 7, din 13/03/1996 emis de PARLAMENTUL ROMÂNIEI;		
B2	Intabulare, drept de PROPRIETATE, dobandit prin Lege, cota actuala 1/1, cota initiala 1/1 1) TUDORACHE GHEORGHE, LIPSA CNP	A1.1, A1.2, A1.3

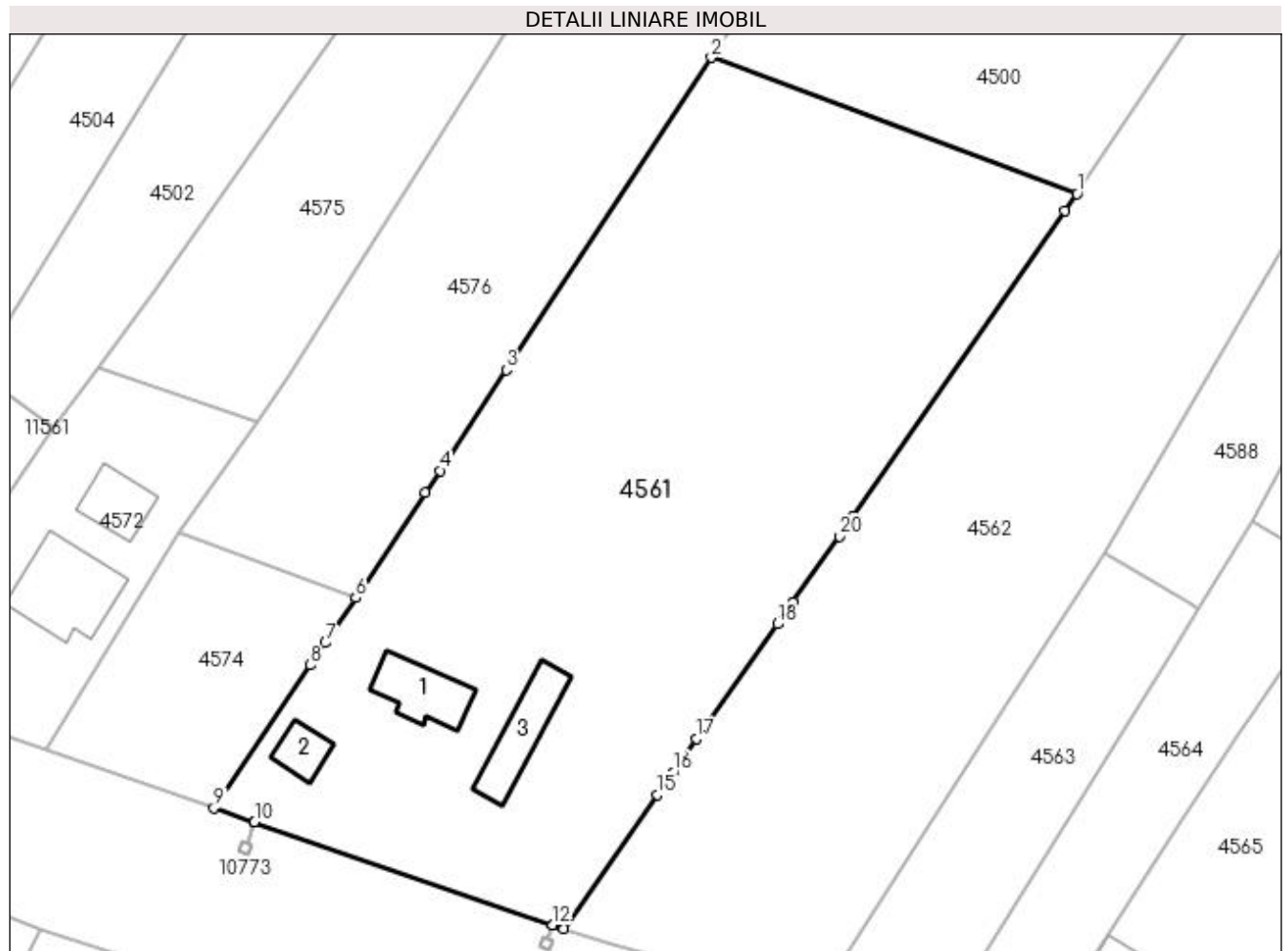
C. Partea III. SARCINI .

Inscrieri privind dezmembramintele dreptului de proprietate, drepturi reale de garanție și sarcini	Referințe
NU SUNT	

Anexa Nr. 1 La Partea I**Teren**

Nr cadastral	Suprafața (mp)*	Observații / Referințe
	4.449	

* Suprafața este determinată în planul de proiecție Stereo 70.

**Date referitoare la teren**

Crt	Categorie folosință	Intravilan	Suprafața (mp)	Tarla	Parcelă	Nr. topo	Observații / Referințe
1	curți construcții	DA	811	2	22	-	
2	arabil	DA	131	2	23	-	
3	pasune	DA	883	2	24	-	
4	arabil	DA	131	2	25	-	
5	arabil	NU	2.493	47	96	-	

Date referitoare la construcții

Crt	Număr	Destinație construcție	Supraf. (mp)	Situație juridică	Observații / Referințe
A1.1		construcții de locuințe	61	Cu acte	Nr. niveluri:1; S. construita la sol:61 mp;
A1.2		construcții anexa	29	Cu acte	Nr. niveluri:1; S. construita la sol:29 mp;
A1.3		construcții anexa	68	Cu acte	Nr. niveluri:1; S. construita la sol:68 mp;

Lungime Segmente

1) Valorile lungimilor segmentelor sunt obținute din proiecție în plan.

Punct început	X / Y	Punct sfârșit	X / Y	Lungime segment (** (m)
1	429.852,295 300.475,309	2	429.809,829 300.491,12	45.314
3	429.786,009 300.454,848	4	429.778,282 300.443,156	14.015
5	429.776,585 300.440,589	6	429.768,523 300.428,391	14.621
7	429.764,996 300.423,169	8	429.763,245 300.420,575	3.13
9	429.752,042 300.403,984	10	429.756,732 300.402,368	4.961
11	429.756,737 300.402,367	12	429.791,406 300.390,423	36.669
13	429.791,411 300.390,421	14	429.792,637 300.389,999	1.297
15	429.803,575 300.405,559	16	429.805,384 300.408,132	3.145
17	429.808,137 300.412,048	18	429.817,493 300.425,357	16.269
19	429.819,276 300.427,893	20	429.824,664 300.435,558	9.369
21	429.826,203 300.437,769	22	429.850,928 300.473,297	43.285

Punct început	X / Y	Punct sfârșit	X / Y	Lungime segment (** (m)
2	429.809,829 300.491,12	3	429.786,009 300.454,848	43.394
4	429.778,282 300.443,156	5	429.776,585 300.440,589	3.077
6	429.768,523 300.428,391	7	429.764,996 300.423,169	6.302
8	429.763,245 300.420,575	9	429.752,042 300.403,984	20.019
10	429.756,732 300.402,368	11	429.756,737 300.402,367	0.005
12	429.791,406 300.390,423	13	429.791,411 300.390,421	0.005
14	429.792,637 300.389,999	15	429.803,575 300.405,559	19.02
16	429.805,384 300.408,132	17	429.808,137 300.412,048	4.787
18	429.817,493 300.425,357	19	429.819,276 300.427,893	3.1
20	429.824,664 300.435,558	21	429.826,203 300.437,769	2.694
22	429.850,928 300.473,297	1	429.852,295 300.475,309	2.432

** Lungimile segmentelor sunt determinate în planul de proiecție Stereo 70 și sunt rotunjite la 1 milimetru.

*** Distanța dintre puncte este formată din segmente cumulate ce sunt mai mici decât valoarea 1 milimetru.

**DATE DESPRE IMOBILUL NR. 4562**

Oficiul de Cadastru și Publicitate Imobiliară DOLJ
Biroul de Cadastru și Publicitate Imobiliară Craiova

A. Partea I. Descrierea imobilului

TEREN Necunoscut

Adresa: Loc. Tartal, Jud. Dolj, T2 P20; P21; T47, P15

Nr. Crt	Nr cadastral Nr. topografic	Suprafața* (mp)	Observații / Referințe
A1		3.533	Sector cadastral:31 Teren neimprejmuit; Imobil despartit de drum, diferenta de suprafata se regaseste la ID 11555

B. Partea II. Proprietari și acte

Inscrieri privitoare la dreptul de proprietate și alte drepturi reale		Referințe
/		
Act Administrativ nr. TDP 119-9566, din 10/08/1993 emis de CJSDPAT DOLJ;		
B1	Intabulare, drept de PROPRIETATE, dobandit prin Reconstituire, cota actuala 1/1, cota initiala 1/1 1) DINA CONSTANTIN , LIPSA CNP 2) MIULESCU MARIA , LIPSA CNP	A1

C. Partea III. SARCINI .

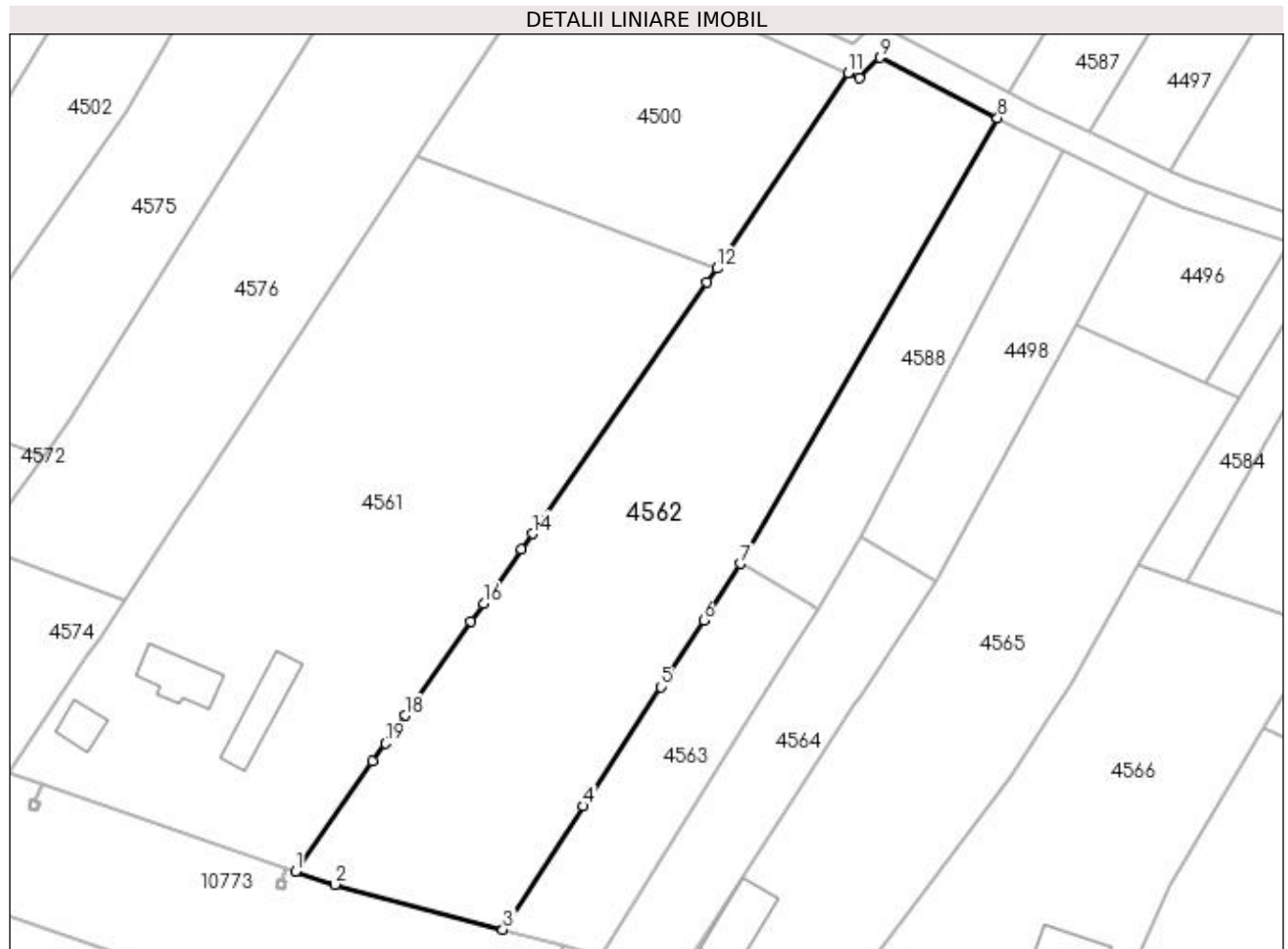
Inscrieri privind dezmembramintele dreptului de proprietate, drepturi reale de garanție și sarcini	Referințe
NU SUNT	

Anexa Nr. 1 La Partea I

Teren

Nr cadastral	Suprafața (mp)*	Observații / Referințe
	3.533	Imobil despartit de drum, diferenta de suprafata se regasese la ID 11555

* Suprafața este determinată în planul de proiecție Stereo 70.



Date referitoare la teren

Crt	Categorie folosință	Intravilan	Suprafața (mp)	Tarla	Parcelă	Nr. topo	Observații / Referințe
1	curți constructii	DA	684	2	20	-	
2	arabil	DA	862	2	21	-	
3	arabil	NU	1.987	47	15	-	

Lungime Segmente

1) Valorile lungimilor segmentelor sunt obținute din proiecție în plan.

Punct început	X / Y	Punct sfârșit	X / Y	Lungime segment (** (m)
1	429.792,637 300.389,999	2	429.798,27 300.388,168	5.923
2	429.798,27 300.388,168	3	429.822,025 300.381,808	24.592
3	429.822,025 300.381,808	4	429.833,367 300.399,262	20.815

Punct început	X / Y	Punct sfârșit	X / Y	Lungime segment (** (m)
4	429.833,367 300.399,262	5	429.844,32 300.416,118	20.102
5	429.844,32 300.416,118	6	429.850,416 300.425,499	11.188
6	429.850,416 300.425,499	7	429.855,63 300.433,523	9.569
7	429.855,63 300.433,523	8	429.892,01 300.496,558	72.78
8	429.892,01 300.496,558	9	429.875,351 300.505,11	18.726
9	429.875,351 300.505,11	10	429.872,408 300.502,265	4.093
10	429.872,408 300.502,265	11	429.870,854 300.502,942	1.695
11	429.870,854 300.502,942	12	429.852,295 300.475,309	33.287
12	429.852,295 300.475,309	13	429.850,928 300.473,297	2.432
13	429.850,928 300.473,297	14	429.826,203 300.437,769	43.285
14	429.826,203 300.437,769	15	429.824,664 300.435,558	2.694
15	429.824,664 300.435,558	16	429.819,276 300.427,893	9.369
16	429.819,276 300.427,893	17	429.817,493 300.425,357	3.1
17	429.817,493 300.425,357	18	429.808,137 300.412,048	16.269
18	429.808,137 300.412,048	19	429.805,384 300.408,132	4.787
19	429.805,384 300.408,132	20	429.803,575 300.405,559	3.145
20	429.803,575 300.405,559	1	429.792,637 300.389,999	19.02

** Lungimile segmentelor sunt determinate în planul de proiecție Stereo 70 și sunt rotunjite la 1 milimetru.

*** Distanța dintre puncte este formată din segmente cumulate ce sunt mai mici decât valoarea 1 milimetru.

**DATE DESPRE IMOBILUL NR. 4563**

Oficiul de Cadastru și Publicitate Imobiliară DOLJ
 Biroul de Cadastru și Publicitate Imobiliară Craiova

A. Partea I. Descrierea imobilului

TEREN Intravilan

Adresa: Loc. Tartal, Jud. Dolj, T2 P18, P19

Nr. Crt	Nr cadastral Nr. topografic	Suprafața* (mp)	Observații / Referințe
A1		784	Sector cadastral:31 Teren neimprejmuit;

B. Partea II. Proprietari și acte

Inscrieri privitoare la dreptul de proprietate și alte drepturi reale	Referințe
/	
Act Notarial nr. APV 3787, din 16/09/2019 emis de SPN DOINA FĂURAR;	
B1	A1
Intabulare, drept de PROPRIETATE, dobandit prin lesire Din Indiviziune, cota actuala 1/1, cota initiala 1/1 1) NAUIU IOANA	

C. Partea III. SARCINI .

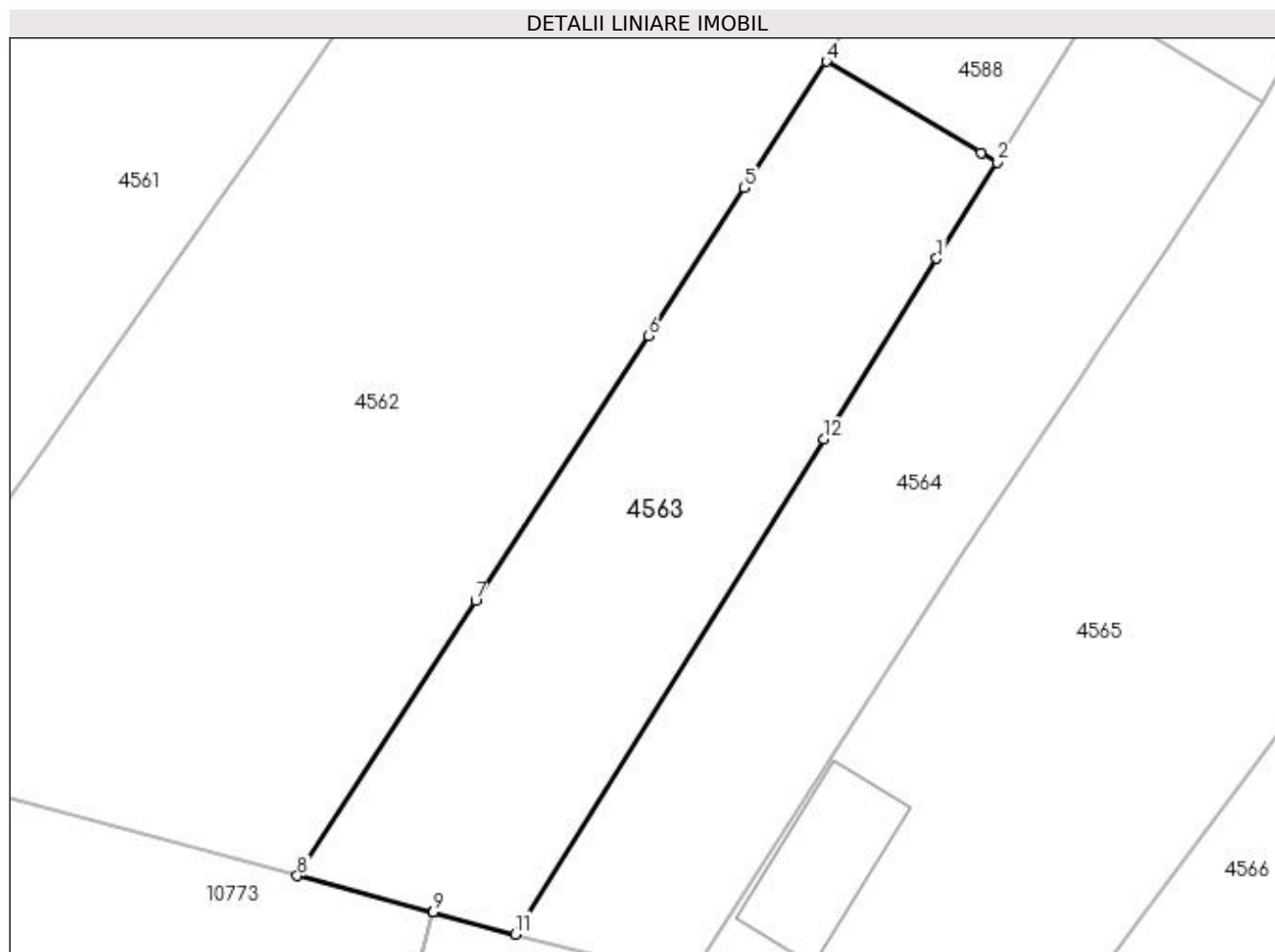
Inscrieri privind dezmembramintele dreptului de proprietate, drepturi reale de garanție și sarcini	Referințe
NU SUNT	

Anexa Nr. 1 La Partea I

Teren

Nr cadastral	Suprafața (mp)*	Observații / Referințe
	784	

* Suprafața este determinată în planul de proiecție Stereo 70.



Date referitoare la teren

Crt	Categorie folosință	Intravilan	Suprafața (mp)	Tarla	Parcelă	Nr. topo	Observații / Referințe
1	curți constructii	DA	519	2	18	-	
2	arabil	DA	265	2	19	-	

Lungime Segmente

1) Valorile lungimilor segmentelor sunt obținute din proiecție în plan.

Punct început	X / Y	Punct sfârșit	X / Y	Lungime segment (** (m)
1	429.862,652 300.421,004	2	429.866,474 300.427,127	7.218
2	429.866,474 300.427,127	3	429.865,463 300.427,723	1.174
3	429.865,463 300.427,723	4	429.855,63 300.433,523	11.416
4	429.855,63 300.433,523	5	429.850,416 300.425,499	9.569

Punct început	X / Y	Punct sfârșit	X / Y	Lungime segment (** (m)
5	429.850,416 300.425,499	6	429.844,32 300.416,118	11.188
6	429.844,32 300.416,118	7	429.833,367 300.399,262	20.102
7	429.833,367 300.399,262	8	429.822,025 300.381,808	20.815
8	429.822,025 300.381,808	9	429.830,649 300.379,499	8.928
9	429.830,649 300.379,499	10	429.830,654 300.379,498	0.005
10	429.830,654 300.379,498	11	429.835,871 300.378,101	5.401
11	429.835,871 300.378,101	12	429.855,49 300.409,53	37.05
12	429.855,49 300.409,53	1	429.862,652 300.421,004	13.526

** Lungimile segmentelor sunt determinate în planul de proiecție Stereo 70 și sunt rotunjite la 1 milimetru.

*** Distanța dintre puncte este formată din segmente cumulate ce sunt mai mici decât valoarea 1 milimetru.

**DATE DESPRE IMOBILUL NR. 4564**

Oficiul de Cadastru și Publicitate Imobiliară DOLJ
 Biroul de Cadastru și Publicitate Imobiliară Craiova

A. Partea I. Descrierea imobilului

TEREN Intravilan

Adresa: Loc. Tartal, Jud. Dolj, T2 P16, P17

Nr. Crt	Nr cadastral Nr. topografic	Suprafața* (mp)	Observații / Referințe
A1		779	Sector cadastral:31 Teren neimprejmuit;

B. Partea II. Proprietari și acte

Inscrieri privitoare la dreptul de proprietate și alte drepturi reale	Referințe
/	
Act Administrativ nr. TDP 67-59434, din 29/07/1993 emis de CJSDPAT DOLJ;	
B1	A1
Intabulare, drept de PROPRIETATE, dobândit prin Reconstituire, cota actuala 1/1, cota initiala 1/1 1) DOBRE MARIA, LIPSA CNP	

C. Partea III. SARCINI .

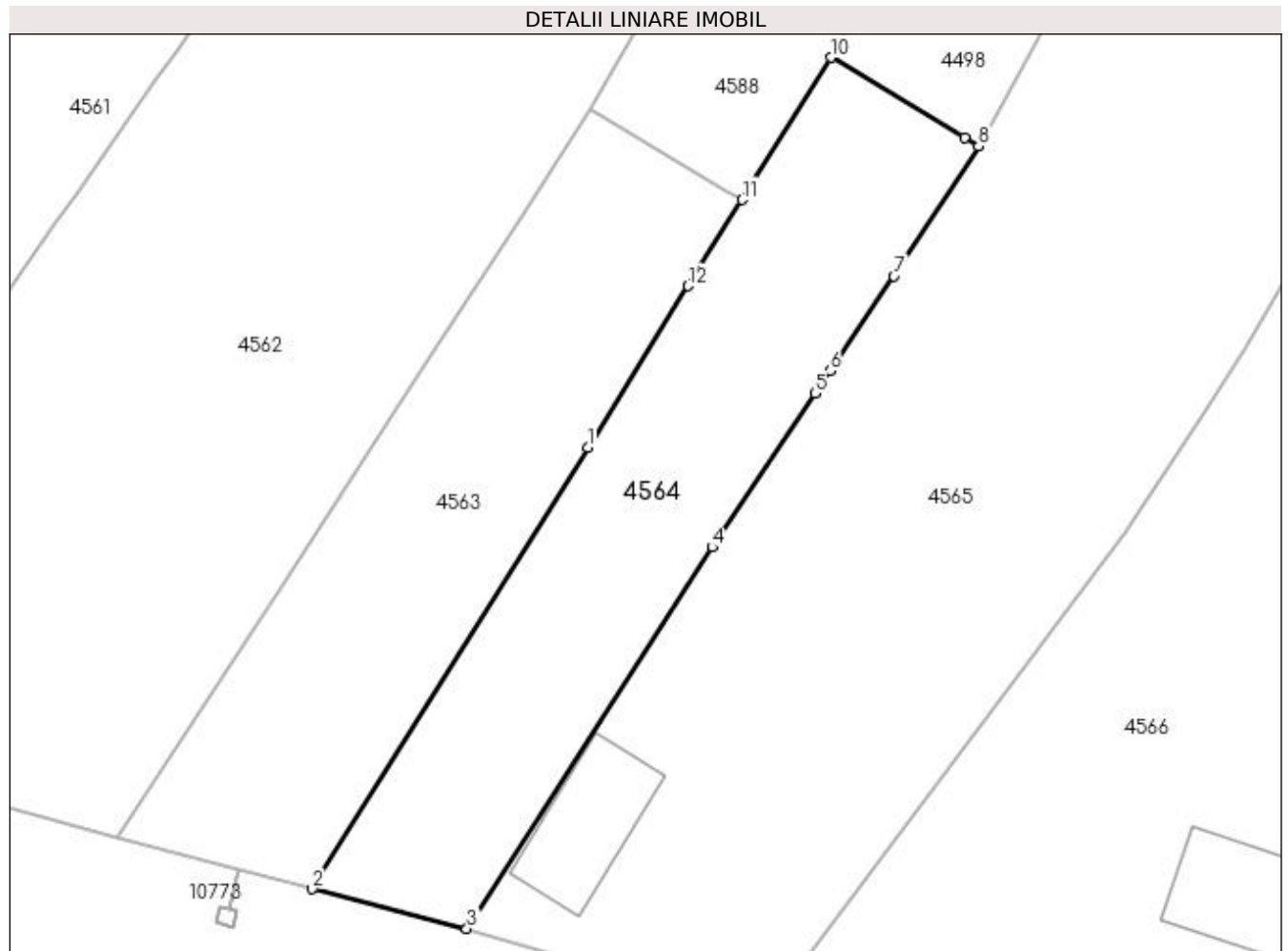
Inscrieri privind dezmembramintele dreptului de proprietate, drepturi reale de garanție și sarcini	Referințe
NU SUNT	

Anexa Nr. 1 La Partea I

Teren

Nr cadastral	Suprafața (mp)*	Observații / Referințe
	779	

* Suprafața este determinată în planul de proiecție Stereo 70.



Date referitoare la teren

Crt	Categorie folosință	Intravilan	Suprafața (mp)	Tarla	Parcelă	Nr. topo	Observații / Referințe
1	curți construcții	DA	539	2	16	-	
2	arabil	DA	240	2	17	-	

Lungime Segmente

1) Valorile lungimilor segmentelor sunt obținute din proiecție în plan.

Punct început	X / Y	Punct sfârșit	X / Y	Lungime segment (** (m)
1	429.855,49 300.409,53	2	429.835,871 300.378,101	37.05
2	429.835,871 300.378,101	3	429.846,882 300.375,276	11.368
3	429.846,882 300.375,276	4	429.864,348 300.402,411	32.27
4	429.864,348 300.402,411	5	429.871,702 300.413,374	13.201

Punct început	X / Y	Punct sfârșit	X / Y	Lungime segment (** (m)
5	429.871,702 300.413,374	6	429.872,764 300.414,958	1.907
6	429.872,764 300.414,958	7	429.877,288 300.421,703	8.122
7	429.877,288 300.421,703	8	429.883,338 300.430,955	11.055
8	429.883,338 300.430,955	9	429.882,341 300.431,552	1.162
9	429.882,341 300.431,552	10	429.872,798 300.437,257	11.118
10	429.872,798 300.437,257	11	429.866,474 300.427,127	11.942
11	429.866,474 300.427,127	12	429.862,652 300.421,004	7.218
12	429.862,652 300.421,004	1	429.855,49 300.409,53	13.526

** Lungimile segmentelor sunt determinate în planul de proiecție Stereo 70 și sunt rotunjite la 1 milimetru.

*** Distanța dintre puncte este formată din segmente cumulate ce sunt mai mici decât valoarea 1 milimetru.

**DATE DESPRE IMOBILUL NR. 4565**

Oficiul de Cadastru și Publicitate Imobiliară DOLJ
Biroul de Cadastru și Publicitate Imobiliară Craiova

A. Partea I. Descrierea imobilului

TEREN Necunoscut

Adresa: Loc. Tartal, Jud. Dolj, T2 P14, P15; T47, P23/1

Nr. Crt	Nr cadastral Nr. topografic	Suprafața* (mp)	Observații / Referințe
A1		2.498	Sector cadastral:31 Teren neimprejmuit;

Construcții

Crt	Nr cadastral Nr. topografic	Adresa	Observații / Referințe
A1.1		Loc. Tartal, Jud. Dolj, T2 P14, P15; T47, P23/1	Nr. niveluri:1; S. construita la sol:68 mp;

B. Partea II. Proprietari și acte

Inscrieri privitoare la dreptul de proprietate și alte drepturi reale		Referințe
/		
Act Administrativ nr. TDP 695-15093, din 25/01/1995 emis de CJSDPAT DOLJ;		
B1	Intabulare, drept de PROPRIETATE, dobandit prin Reconstituire, cota actuala 1/1, cota initiala 1/1 1) IANCU CONSTANTIN, LIPSA CNP 2) IANCU RADA, LIPSA CNP	A1
Act Normativ nr. Legea 7, din 13/03/1996 emis de PARLAMENTUL ROMÂNIEI;		
B2	Intabulare, drept de PROPRIETATE, dobandit prin Lege, cota actuala 1/1, cota initiala 1/1 1) IANCU CONSTANTIN, LIPSA CNP 2) IANCU RADA, LIPSA CNP	A1.1

C. Partea III. SARCINI .

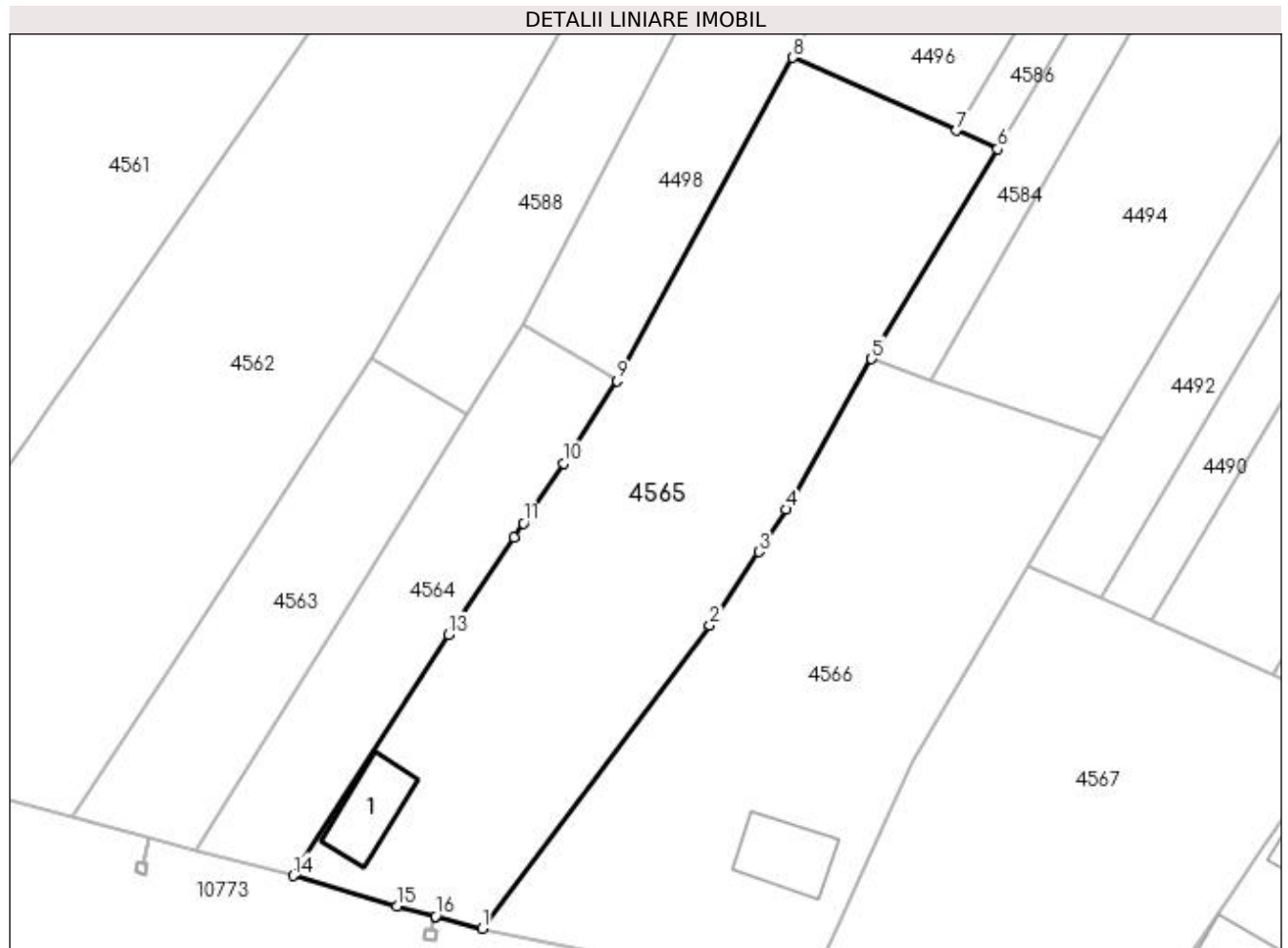
Inscrieri privind dezmembramintele dreptului de proprietate, drepturi reale de garanție și sarcini	Referințe
NU SUNT	

Anexa Nr. 1 La Partea I

Teren

Nr cadastral	Suprafața (mp)*	Observații / Referințe
	2.498	

* Suprafața este determinată în planul de proiecție Stereo 70.



Date referitoare la teren

Crt	Categorie folosință	Intra vilan	Suprafața (mp)	Tarla	Parcelă	Nr. topo	Observații / Referințe
1	curți constructii	DA	735	2	14	-	
2	arabil	DA	315	2	15	-	
3	arabil	NU	1.448	47	23/1	-	

Date referitoare la construcții

Crt	Număr	Destinație construcție	Supraf. (mp)	Situație juridică	Observații / Referințe
A1.1		construcții de locuințe	68	Cu acte	Nr. niveluri:1; S. construita la sol:68 mp;

Lungime Segmente

1) Valorile lungimilor segmentelor sunt obținute din proiecție în plan.

Punct început	X / Y	Punct sfârșit	X / Y	Lungime segment (** (m)
1	429.868,176 300.369,35	2	429.893,77 300.403,471	42.653
2	429.893,77 300.403,471	3	429.899,28 300.411,736	9.933

Punct început	X / Y	Punct sfârșit	X / Y	Lungime segment (** (m)
3	429.899,28 300.411,736	4	429.902,339 300.416,486	5.65
4	429.902,339 300.416,486	5	429.911,974 300.433,429	19.491
5	429.911,974 300.433,429	6	429.926,167 300.457,057	27.563
6	429.926,167 300.457,057	7	429.921,508 300.459,13	5.099
7	429.921,508 300.459,13	8	429.903,078 300.467,332	20.173
8	429.903,078 300.467,332	9	429.883,338 300.430,955	41.388
9	429.883,338 300.430,955	10	429.877,288 300.421,703	11.055
10	429.877,288 300.421,703	11	429.872,764 300.414,958	8.122
11	429.872,764 300.414,958	12	429.871,702 300.413,374	1.907
12	429.871,702 300.413,374	13	429.864,348 300.402,411	13.201
13	429.864,348 300.402,411	14	429.846,882 300.375,276	32.27
14	429.846,882 300.375,276	15	429.858,536 300.371,853	12.146
15	429.858,536 300.371,853	16	429.862,888 300.370,723	4.496
16	429.862,888 300.370,723	17	429.862,893 300.370,722	0.005
17	429.862,893 300.370,722	1	429.868,176 300.369,35	5.458

** Lungimile segmentelor sunt determinate în planul de proiecție Stereo 70 și sunt rotunjite la 1 milimetru.

*** Distanța dintre puncte este formată din segmente cumulate ce sunt mai mici decât valoarea 1 milimetru.

**DATE DESPRE IMOBILUL NR. 4566**

Oficiul de Cadastru și Publicitate Imobiliară DOLJ
Biroul de Cadastru și Publicitate Imobiliară Craiova

A. Partea I. Descrierea imobilului

TEREN Necunoscut

Adresa: Loc. Tartal, Jud. Dolj, T2 P11, P12; T47, P11/1

Nr. Crt	Nr cadastral Nr. topografic	Suprafața* (mp)	Observații / Referințe
A1		2.153	Sector cadastral:31 Teren neimprijmit;

Construcții

Crt	Nr cadastral Nr. topografic	Adresa	Observații / Referințe
A1.1		Loc. Tartal, Jud. Dolj, T2 P11, P12; T47, P11/1	Nr. niveluri:1; S. construita la sol:73 mp;

B. Partea II. Proprietari și acte

Inscrieri privitoare la dreptul de proprietate și alte drepturi reale		Referințe
/		
Act Administrativ nr. TDP 215-2192, din 24/11/1993 emis de CJSDPAT DOLJ;		
B1	Intabulare, drept de PROPRIETATE, dobandit prin Reconstituire, cota actuala 1/1, cota initiala 1/1 1) IVAN FLOAREA, LIPSA CNP	A1
Act Normativ nr. Legea 7, din 13/03/1996 emis de PARLAMENTUL ROMÂNIEI;		
B2	Intabulare, drept de PROPRIETATE, dobandit prin Lege, cota actuala 1/1, cota initiala 1/1 1) IVAN FLOAREA, LIPSA CNP	A1.1

C. Partea III. SARCINI .

Inscrieri privind dezmembramintele dreptului de proprietate, drepturi reale de garanție și sarcini	Referințe
NU SUNT	

Anexa Nr. 1 La Partea I

Teren

Nr cadastral	Suprafața (mp)*	Observații / Referințe
	2.153	

* Suprafața este determinată în planul de proiecție Stereo 70.



Date referitoare la teren

Crt	Categorie folosință	Intra vilan	Suprafața (mp)	Tarla	Parcelă	Nr. topo	Observații / Referințe
1	curți constructii	DA	635	2	11	-	
2	arabil	DA	198	2	12	-	
3	arabil	NU	1.320	47	11/1	-	

Date referitoare la construcții

Crt	Număr	Destinație construcție	Supraf. (mp)	Situație juridică	Observații / Referințe
A1.1		construcții de locuințe	73	Cu acte	Nr. niveluri:1; S. construita la sol:73 mp;

Lungime Segmente

1) Valorile lungimilor segmentelor sunt obținute din proiecție în plan.

Punct început	X / Y	Punct sfârșit	X / Y	Lungime segment (** (m)
1	429.904,338 300.361,178	2	429.916,51 300.388,095	29.541
2	429.916,51 300.388,095	3	429.929,54 300.410,231	25.686

Punct început	X / Y	Punct sfârșit	X / Y	Lungime segment (** (m)
3	429.929,54 300.410,231	4	429.937,916 300.424,381	16.443
4	429.937,916 300.424,381	5	429.918,711 300.431,079	20.339
5	429.918,711 300.431,079	6	429.911,974 300.433,429	7.135
6	429.911,974 300.433,429	7	429.902,339 300.416,486	19.491
7	429.902,339 300.416,486	8	429.899,28 300.411,736	5.65
8	429.899,28 300.411,736	9	429.893,77 300.403,471	9.933
9	429.893,77 300.403,471	10	429.868,176 300.369,35	42.653
10	429.868,176 300.369,35	11	429.886,739 300.365,448	18.969
11	429.886,739 300.365,448	12	429.903,998 300.361,26	17.76
12	429.903,998 300.361,26	13	429.904,003 300.361,259	0.005
13	429.904,003 300.361,259	1	429.904,338 300.361,178	0.345

** Lungimile segmentelor sunt determinate în planul de proiecție Stereo 70 și sunt rotunjite la 1 milimetru.

*** Distanța dintre puncte este formată din segmente cumulate ce sunt mai mici decât valoarea 1 milimetru.

**DATE DESPRE IMOBILUL NR. 4567**

Oficiul de Cadastru și Publicitate Imobiliară DOLJ
Biroul de Cadastru și Publicitate Imobiliară Craiova

A. Partea I. Descrierea imobilului

TEREN Intravilan

Adresa: Loc. Tartal, Jud. Dolj, T2 P8, P9, P10

Nr. Crt	Nr cadastral Nr. topografic	Suprafața* (mp)	Observații / Referințe
A1		1.963	Sector cadastral:31 Teren neimprejmuit;

B. Partea II. Proprietari și acte

Inscrieri privitoare la dreptul de proprietate și alte drepturi reale	Referințe
/	
Act Administrativ nr. TDP 236-2192, din 24/11/1993 emis de CJSDPAT DOLJ;	
B1	A1
Intabulare, drept de PROPRIETATE, dobândit prin Reconstituire, cota actuala 1/1, cota initiala 1/1 1) PĂTRU PANTELIE, LIPSA CNP	

C. Partea III. SARCINI .

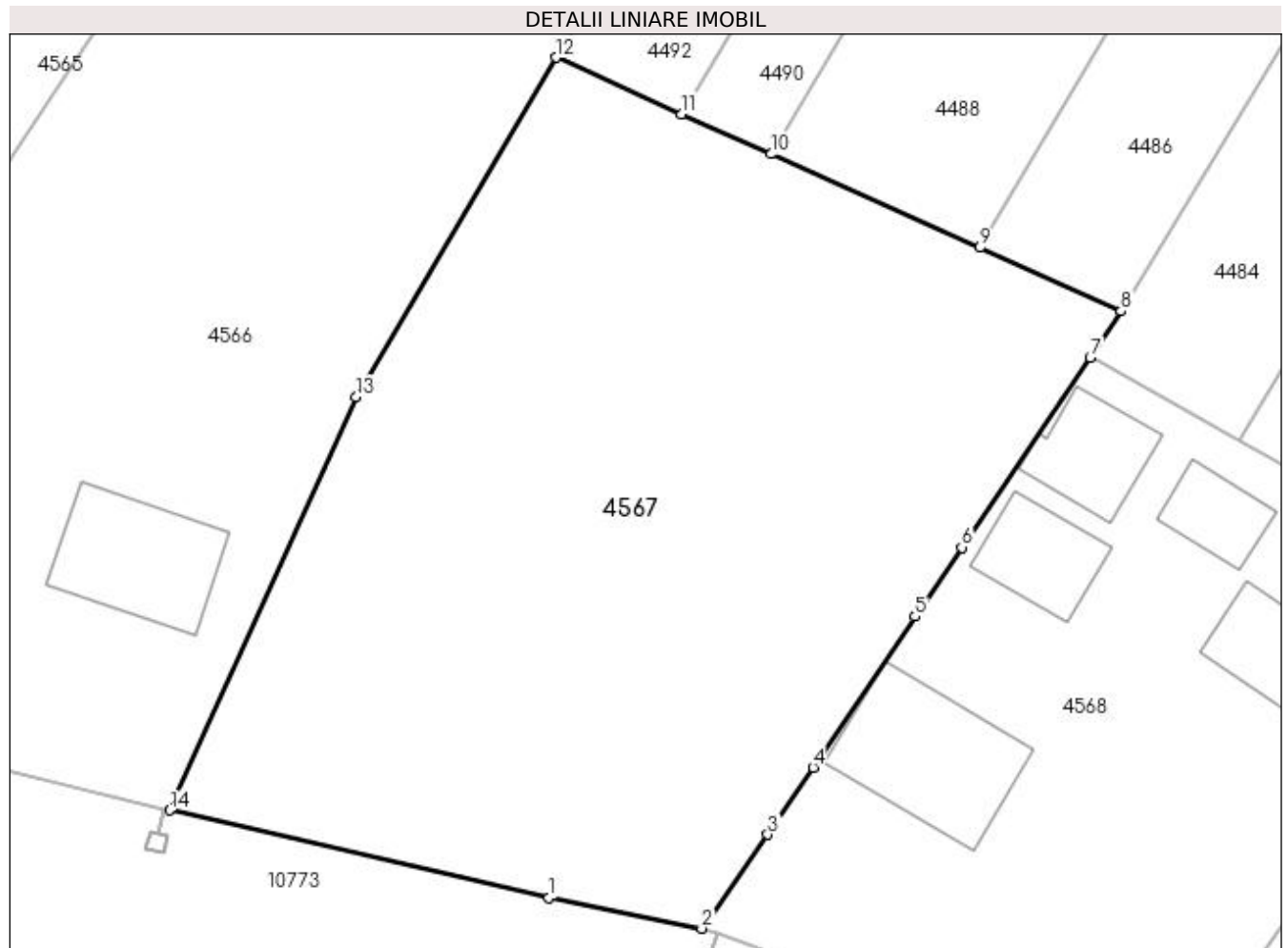
Inscrieri privind dezmembramintele dreptului de proprietate, drepturi reale de garanție și sarcini	Referințe
NU SUNT	

Anexa Nr. 1 La Partea I

Teren

Nr cadastral	Suprafața (mp)*	Observații / Referințe
	1.963	

* Suprafața este determinată în planul de proiecție Stereo 70.



Date referitoare la teren

Crt	Categorie folosință	Intravilan	Suprafața (mp)	Tarla	Parcelă	Nr. topo	Observații / Referințe
1	curți constructii	DA	415	2	8	-	
2	arabil	DA	195	2	9	-	
3	arabil	DA	1.353	2	10	-	

Lungime Segmente

1) Valorile lungimilor segmentelor sunt obținute din proiecție în plan.

Punct început	X / Y	Punct sfârșit	X / Y	Lungime segment (** (m)
1	429.929,077 300.355,469	2	429.939,046 300.353,466	10.168
2	429.939,046 300.353,466	3	429.943,349 300.359,596	7.49
3	429.943,349 300.359,596	4	429.946,299 300.363,959	5.267

Punct început	X / Y	Punct sfârşit	X / Y	Lungime segment (** (m)
4	429.946,299 300.363,959	5	429.952,953 300.373,799	11.879
5	429.952,953 300.373,799	6	429.955,997 300.378,3	5.434
6	429.955,997 300.378,3	7	429.964,372 300.390,686	14.952
7	429.964,372 300.390,686	8	429.966,403 300.393,688	3.624
8	429.966,403 300.393,688	9	429.957,157 300.397,837	10.134
9	429.957,157 300.397,837	10	429.943,554 300.403,942	14.91
10	429.943,554 300.403,942	11	429.937,737 300.406,552	6.376
11	429.937,737 300.406,552	12	429.929,54 300.410,231	8.985
12	429.929,54 300.410,231	13	429.916,51 300.388,095	25.686
13	429.916,51 300.388,095	14	429.904,338 300.361,178	29.541
14	429.904,338 300.361,178	1	429.929,077 300.355,469	25.389

** Lungimile segmentelor sunt determinate în planul de proiecție Stereo 70 și sunt rotunjite la 1 milimetru.

*** Distanța dintre puncte este formată din segmente cumulate ce sunt mai mici decât valoarea 1 milimetru.

**DATE DESPRE IMOBILUL NR. 4568**

Oficiul de Cadastru și Publicitate Imobiliară DOLJ
Biroul de Cadastru și Publicitate Imobiliară Craiova

A. Partea I. Descrierea imobilului

TEREN Intravilan

Adresa: Loc. Tartal, Jud. Dolj, T2 P5, P6, P7

Nr. Crt	Nr cadastral Nr. topografic	Suprafața* (mp)	Observații / Referințe
A1		1.521	Sector cadastral:31 Teren neimpregmuit;

Construcții

Crt	Nr cadastral Nr. topografic	Adresa	Observații / Referințe
A1.1		Loc. Tartal, Jud. Dolj, T2 P5, P6, P7	Nr. niveluri:1; S. construita la sol:87 mp;
A1.2		Loc. Tartal, Jud. Dolj, T2 P5, P6, P7	Nr. niveluri:1; S. construita la sol:56 mp;
A1.3		Loc. Tartal, Jud. Dolj, T2 P5, P6, P7	Nr. niveluri:1; S. construita la sol:42 mp;
A1.4		Loc. Tartal, Jud. Dolj, T2 P5, P6, P7	Nr. niveluri:1; S. construita la sol:44 mp;
A1.5		Loc. Tartal, Jud. Dolj, T2 P5, P6, P7	Nr. niveluri:1; S. construita la sol:29 mp;

B. Partea II. Proprietari și acte

Inscrieri privitoare la dreptul de proprietate și alte drepturi reale		Referințe
/		
Act Administrativ nr. TDP 82-59434, din 03/08/1993 emis de CJSDPAT DOLJ;		
B1	Intabulare, drept de PROPRIETATE, dobandit prin Reconstituire, cota actuala 1288/1521, cota initiala 1/1 1) IVAN TUDOR, LIPSA CNP	A1
Act Normativ nr. Legea 7, din 13/03/1996 emis de PARLAMENTUL ROMÂNIEI;		
B2	Intabulare, drept de PROPRIETATE, dobandit prin Lege, cota actuala 1/1, cota initiala 1/1 1) IVAN TUDOR, LIPSA CNP	A1.1, A1.2, A1.3, A1.4, A1.5
B3	Inscrierea posesiei, drept de PROPRIETATE, dobandit prin Lege, cota actuala 233/1521, cota initiala 1/1 1) IVAN TUDOR, LIPSA CNP	A1

C. Partea III. SARCINI .

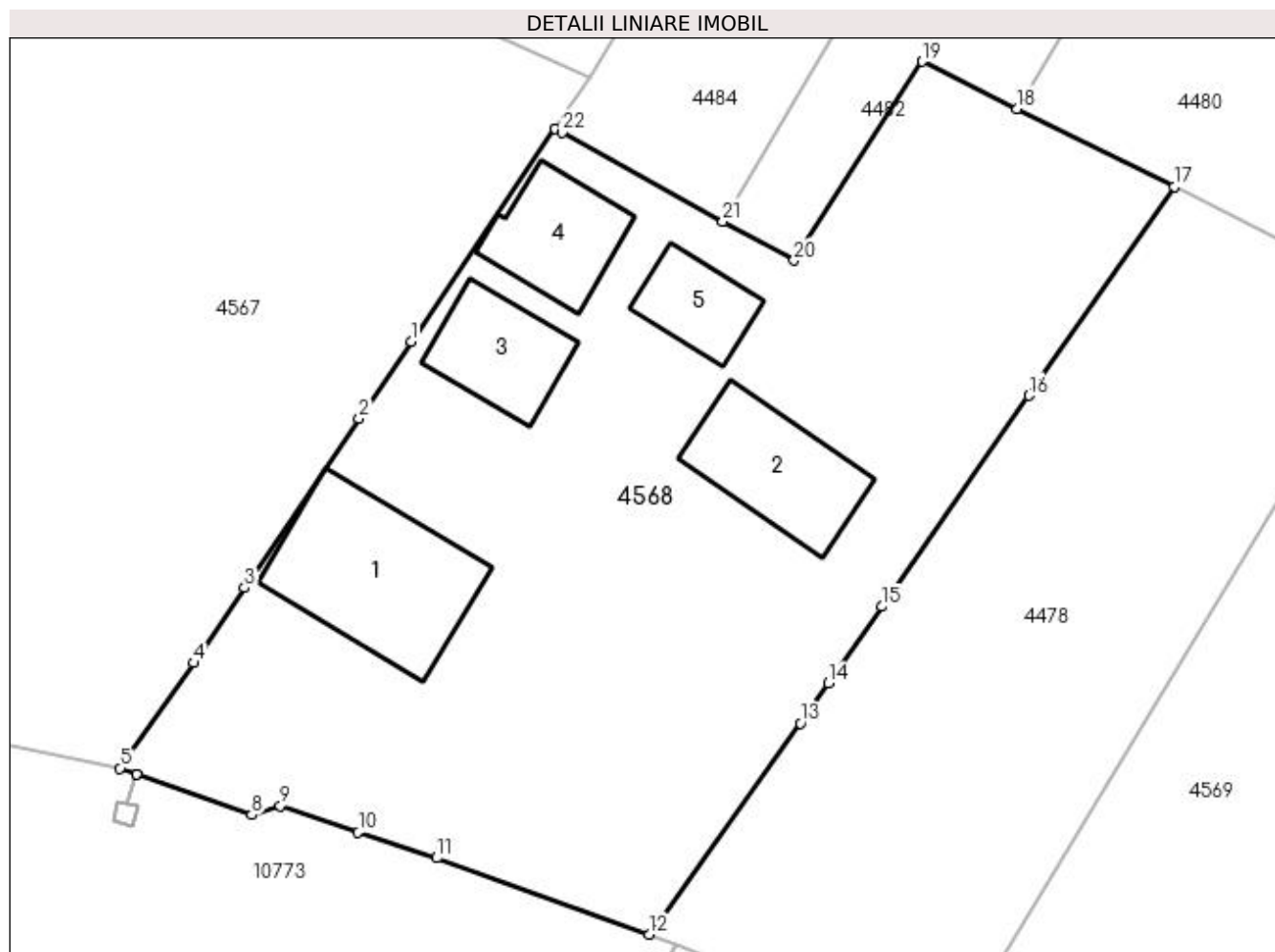
Inscrieri privind dezmembramintele dreptului de proprietate, drepturi reale de garanție și sarcini	Referințe
NU SUNT	

Anexa Nr. 1 La Partea I

Teren

Nr cadastral	Suprafața (mp)*	Observații / Referințe
	1.521	

* Suprafața este determinată în planul de proiecție Stereo 70.



Date referitoare la teren

Crt	Categorie folosință	Intravilan	Suprafața (mp)	Tarla	Parcelă	Nr. topo	Observații / Referințe
1	curți construcții	DA	648	2	5	-	
2	arabil	DA	173	2	6	-	
3	livada	DA	700	2	7	-	

Date referitoare la construcții

Crt	Număr	Destinație construcție	Supraf. (mp)	Situație juridică	Observații / Referințe
A1.1		construcții de locuințe	87	Cu acte	Nr. niveluri:1; S. construită la sol:87 mp;
A1.2		construcții de locuințe	56	Cu acte	Nr. niveluri:1; S. construită la sol:56 mp;
A1.3		construcții anexa	42	Cu acte	Nr. niveluri:1; S. construită la sol:42 mp;
A1.4		construcții anexa	44	Cu acte	Nr. niveluri:1; S. construită la sol:44 mp;
A1.5		construcții anexa	29	Cu acte	Nr. niveluri:1; S. construită la sol:29 mp;

Lungime Segmente

1) Valorile lungimilor segmentelor sunt obținute din proiecție în plan.

Punct început	X / Y	Punct sfârșit	X / Y	Lungime segment (** (m)
1	429.955,997 300.378,3	2	429.952,953 300.373,799	5.434
3	429.946,299 300.363,959	4	429.943,349 300.359,596	5.267
5	429.939,046 300.353,466	6	429.940,022 300.353,12	1.036
7	429.940,027 300.353,119	8	429.946,709 300.350,75	7.09
9	429.948,381 300.351,277	10	429.952,91 300.349,725	4.788
11	429.957,471 300.348,245	12	429.969,844 300.343,798	13.148
13	429.978,653 300.356,085	14	429.980,272 300.358,409	2.832
15	429.983,382 300.362,872	16	429.991,942 300.375,154	14.971
17	430.000,413 300.387,308	18	429.991,283 300.391,834	10.19
19	429.985,741 300.394,581	20	429.978,282 300.383,005	13.771
21	429.974,139 300.385,292	22	429.964,796 300.390,452	10.673
23	429.964,372 300.390,686	1	429.955,997 300.378,3	14.952

Punct început	X / Y	Punct sfârșit	X / Y	Lungime segment (** (m)
2	429.952,953 300.373,799	3	429.946,299 300.363,959	11.879
4	429.943,349 300.359,596	5	429.939,046 300.353,466	7.49
6	429.940,022 300.353,12	7	429.940,027 300.353,119	0.005
8	429.946,709 300.350,75	9	429.948,381 300.351,277	1.753
10	429.952,91 300.349,725	11	429.957,471 300.348,245	4.795
12	429.969,844 300.343,798	13	429.978,653 300.356,085	15.118
14	429.980,272 300.358,409	15	429.983,382 300.362,872	5.44
16	429.991,942 300.375,154	17	430.000,413 300.387,308	14.815
18	429.991,283 300.391,834	19	429.985,741 300.394,581	6.185
20	429.978,282 300.383,005	21	429.974,139 300.385,292	4.732
22	429.964,796 300.390,452	23	429.964,372 300.390,686	0.484

** Lungimile segmentelor sunt determinate în planul de proiecție Stereo 70 și sunt rotunjite la 1 milimetru.

*** Distanța dintre puncte este formată din segmente cumulate ce sunt mai mici decât valoarea 1 milimetru.

**DATE DESPRE IMOBILUL NR. 4569**

Oficiul de Cadastru și Publicitate Imobiliară DOLJ
Biroul de Cadastru și Publicitate Imobiliară Craiova

A. Partea I. Descrierea imobilului

TEREN Intravilan

Adresa: Loc. Tartal, Jud. Dolj, T2 P3, P4

Nr. Crt	Nr cadastral Nr. topografic	Suprafața* (mp)	Observații / Referințe
A1		1.419	Sector cadastral:31 Teren neimpregmuit;

Construcții

Crt	Nr cadastral Nr. topografic	Adresa	Observații / Referințe
A1.1		Loc. Tartal, Jud. Dolj, T2 P3, P4	Nr. niveluri:1; S. construita la sol:44 mp;

B. Partea II. Proprietari și acte

Inscrieri privitoare la dreptul de proprietate și alte drepturi reale	Referințe
/	
Act Administrativ nr. TDP 1633, din 19/12/2005 emis de CJSDPAT DOLJ;	
B1	A1
Intabulare, drept de PROPRIETATE, dobandit prin Reconstituire, cota actuala 1/1, cota initiala 1/1 1) CHIȚU FLORICA, LIPSA CNP	
Act Normativ nr. Legea 7, din 13/03/1996 emis de PARLAMENTUL ROMÂNIEI;	
B2	A1.1
Intabulare, drept de PROPRIETATE, dobandit prin Lege, cota actuala 1/1, cota initiala 1/1 1) CHIȚU FLORICA, LIPSA CNP	

C. Partea III. SARCINI .

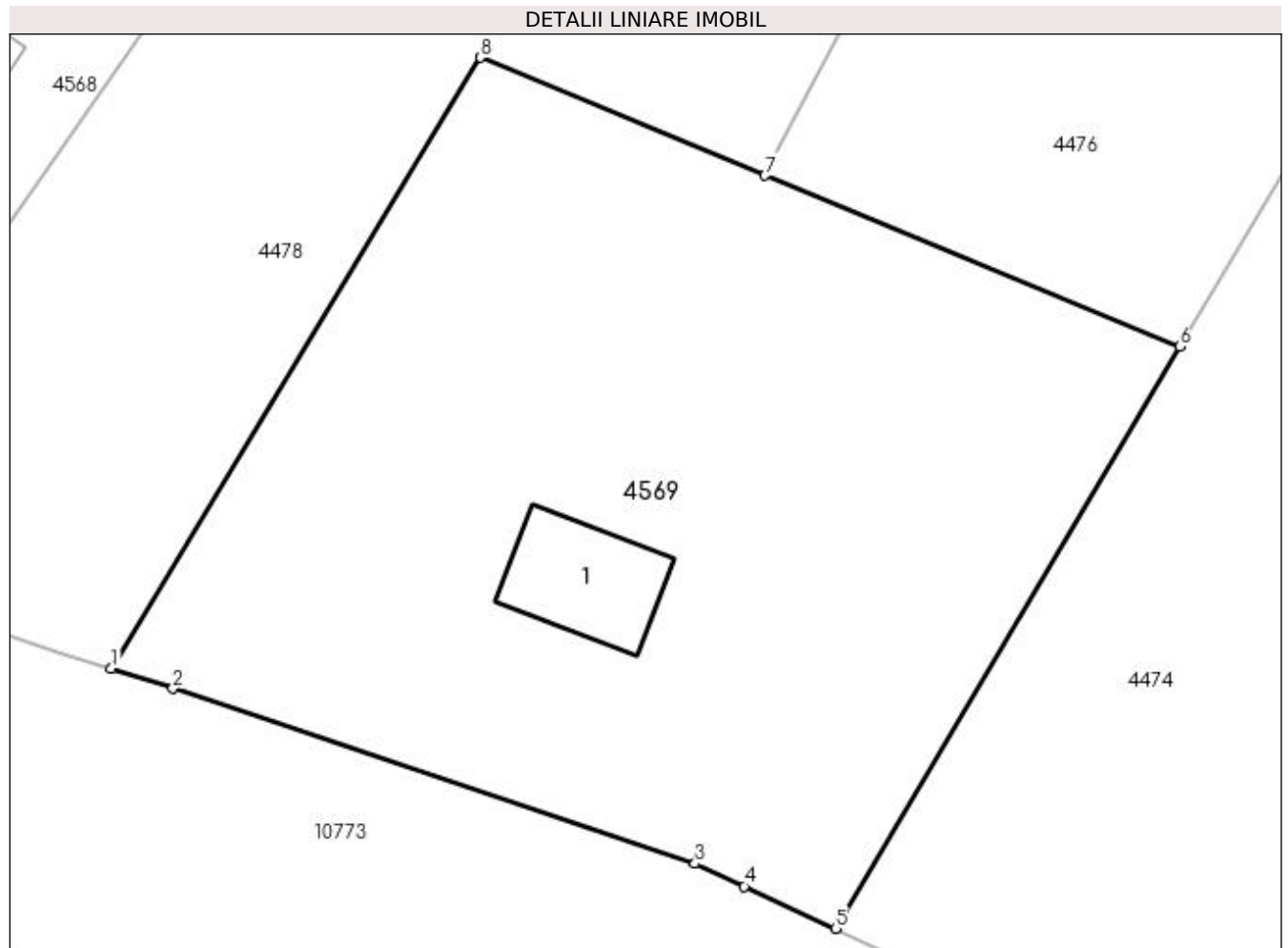
Inscrieri privind dezmembramintele dreptului de proprietate, drepturi reale de garanție și sarcini	Referințe
NU SUNT	

Anexa Nr. 1 La Partea I

Teren

Nr cadastral	Suprafața (mp)*	Observații / Referințe
	1.419	

* Suprafața este determinată în planul de proiecție Stereo 70.



Date referitoare la teren

Crt	Categorie folosință	Intravilan	Suprafața (mp)	Tarla	Parcelă	Nr. topo	Observații / Referințe
1	curți construcții	DA	644	2	3	-	
2	arabil	DA	775	2	4	-	

Date referitoare la construcții

Crt	Număr	Destinație construcție	Supraf. (mp)	Situație juridică	Observații / Referințe
A1.1		construcții de locuințe	44	Cu acte	Nr. niveluri:1; S. construita la sol:44 mp;

Lungime Segmente

1) Valorile lungimilor segmentelor sunt obținute din proiecție în plan.

Punct început	X / Y	Punct sfârșit	X / Y	Lungime segment (** (m)
1	429.987,547 300.337,766	2	429.990,778 300.336,722	3.395
2	429.990,778 300.336,722	3	430.018,141 300.327,56	28.856
3	430.018,141 300.327,56	4	430.020,732 300.326,36	2.855

Punct început	X / Y	Punct sfârșit	X / Y	Lungime segment (** (m)
4	430.020,732 300.326,36	5	430.025,505 300.324,15	5.26
5	430.025,505 300.324,15	6	430.043,548 300.354,632	35.422
6	430.043,548 300.354,632	7	430.021,81 300.363,595	23.513
7	430.021,81 300.363,595	8	430.006,893 300.369,778	16.148
8	430.006,893 300.369,778	1	429.987,547 300.337,766	37.404

** Lungimile segmentelor sunt determinate în planul de proiecție Stereo 70 și sunt rotunjite la 1 milimetru.

*** Distanța dintre puncte este formată din segmente cumulate ce sunt mai mici decât valoarea 1 milimetru.

**DATE DESPRE IMOBILUL NR. 4570**

Oficiul de Cadastru și Publicitate Imobiliară DOLJ
Biroul de Cadastru și Publicitate Imobiliară Craiova

A. Partea I. Descrierea imobilului

TEREN Intravilan

Adresa: Loc. Tartal, Jud. Dolj, T2 P1, P2

Nr. Crt	Nr cadastral Nr. topografic	Suprafața* (mp)	Observații / Referințe
A1		696	Sector cadastral:31 Teren neimprejmuit;

B. Partea II. Proprietari și acte

Inscrieri privitoare la dreptul de proprietate și alte drepturi reale	Referințe
/	
Act Administrativ nr. TDP 58-59434, din 28/07/1993 emis de CJSDPAT DOLJ;	
B1	A1
Intabulare, drept de PROPRIETATE, dobândit prin Reconstituire, cota actuala 1/1, cota initiala 1/1 1) FIERARU GHEORGHE, LIPSA CNP	

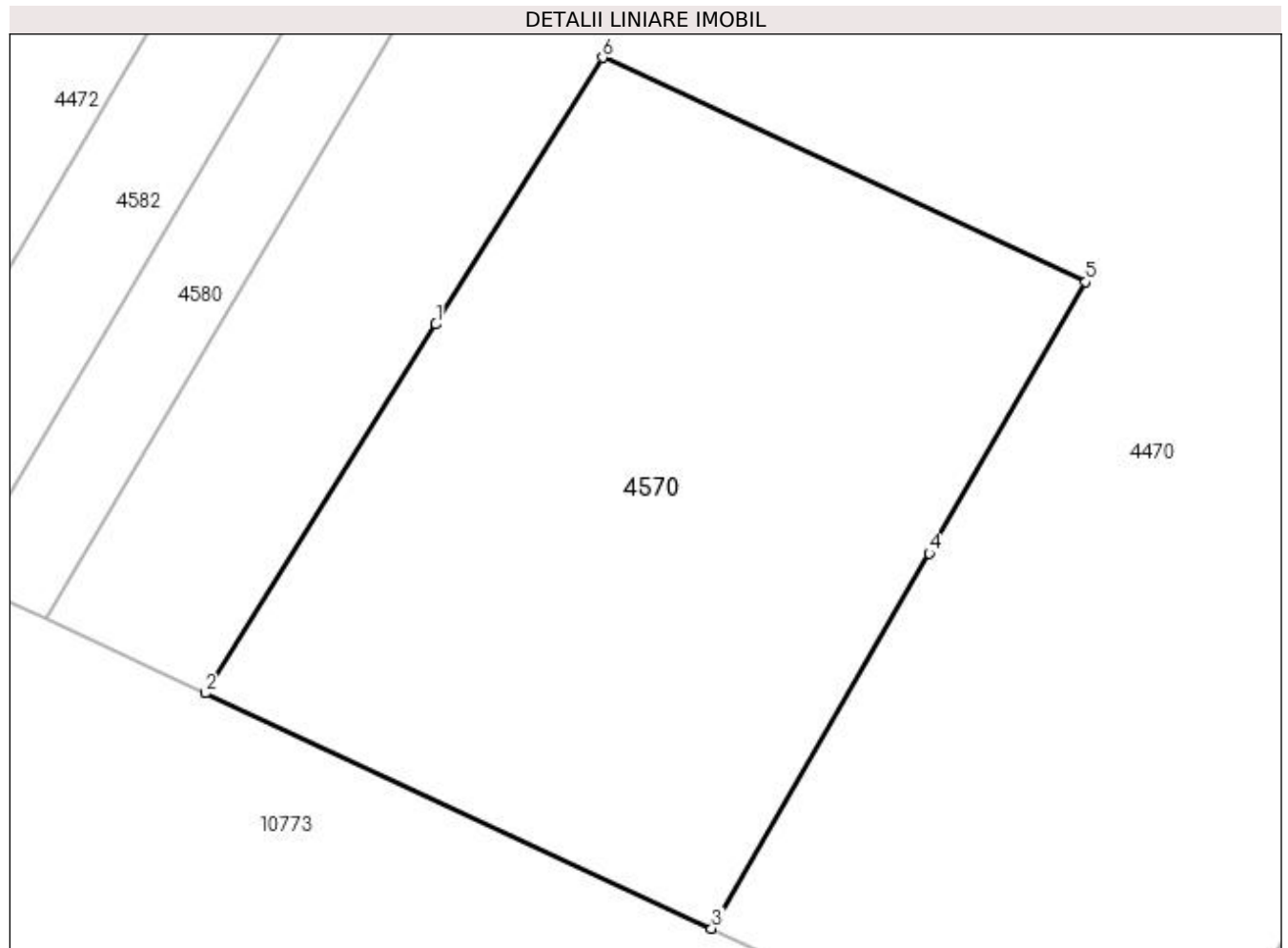
C. Partea III. SARCINI .

Inscrieri privind dezmembramintele dreptului de proprietate, drepturi reale de garanție și sarcini	Referințe
NU SUNT	

Anexa Nr. 1 La Partea I**Teren**

Nr cadastral	Suprafața (mp)*	Observații / Referințe
	696	

* Suprafața este determinată în planul de proiecție Stereo 70.

**Date referitoare la teren**

Crt	Categorie folosință	Intra vilan	Suprafața (mp)	Tarla	Parcelă	Nr. topo	Observații / Referințe
1	curți constructii	DA	408	2	1	-	
2	livada	DA	288	2	2	-	

Lungime Segmente

1) Valorile lungimilor segmentelor sunt obținute din proiecție în plan.

Punct început	X / Y	Punct sfârșit	X / Y	Lungime segment (** (m)
1	430.101,53 300.308,625	2	430.091,974 300.293,352	18.016
2	430.091,974 300.293,352	3	430.112,958 300.283,618	23.132
3	430.112,958 300.283,618	4	430.121,954 300.299,151	17.95
4	430.121,954 300.299,151	5	430.128,455 300.310,377	12.973

Punct început	X / Y	Punct sfârșit	X / Y	Lungime segment (** (m)
5	430.128,455 300.310,377	6	430.108,437 300.319,664	22.067
6	430.108,437 300.319,664	1	430.101,53 300.308,625	13.022

** Lungimile segmentelor sunt determinate în planul de proiecție Stereo 70 și sunt rotunjite la 1 milimetru.

*** Distanța dintre puncte este formată din segmente cumulate ce sunt mai mici decât valoarea 1 milimetru.

**DATE DESPRE IMOBILUL NR. 4571**

Oficiul de Cadastru și Publicitate Imobiliară DOLJ
Biroul de Cadastru și Publicitate Imobiliară Craiova

A. Partea I. Descrierea imobilului

TEREN Necunoscut

Adresa: Loc. Tartal, Jud. Dolj, T3 P52, P53, P54; T47, P44/1

Nr. Crt	Nr cadastral Nr. topografic	Suprafața* (mp)	Observații / Referințe
A1		4.195	Sector cadastral:31 Teren neimprejmuat; Imobil despartit de De 719/1. Diferenta de suprafata se regasese la ID 4594; Conform PUG aprobat prin HCL 28/2015, suprafata intravilan =2139 mp, suprafata extravilan =2056 mp.

Construcții

Crt	Nr cadastral Nr. topografic	Adresa	Observații / Referințe
A1.1		Loc. Tartal, Jud. Dolj, T3 P52, P53, P54; T47, P44/1	Nr. niveluri:1; S. construita la sol:56 mp;
A1.2		Loc. Tartal, Jud. Dolj, T3 P52, P53, P54; T47, P44/1	Nr. niveluri:1; S. construita la sol:34 mp;
A1.3		Loc. Tartal, Jud. Dolj, T3 P52, P53, P54; T47, P44/1	Nr. niveluri:1; S. construita la sol:55 mp;

B. Partea II. Proprietari și acte

Inscrieri privitoare la dreptul de proprietate și alte drepturi reale		Referințe
/		
Act Administrativ nr. TDP 1615, din 05/01/2005 emis de CJSDPAT DOLJ;		
B1	Intabulare, drept de PROPRIETATE, dobandit prin Reconstituire, cota actuala 1/1, cota initiala 1/1 1) RĂDUCU HARALAMBIE, LIPSA CNP	A1
Act Normativ nr. Legea 7, din 13/03/1996 emis de PARLAMENTUL ROMÂNIEI;		
B2	Intabulare, drept de PROPRIETATE, dobandit prin Lege, cota actuala 1/1, cota initiala 1/1 1) RĂDUCU HARALAMBIE, LIPSA CNP	A1.1, A1.2, A1.3

C. Partea III. SARCINI .

Inscrieri privind dezmembramintele dreptului de proprietate, drepturi reale de garanție și sarcini	Referințe
NU SUNT	

Anexa Nr. 1 La Partea I**Teren**

Nr cadastral	Suprafața (mp)*	Observații / Referințe
	4.195	Imobil despartit de De 719/1. Diferența de suprafața se regăsește la ID 4594; Conform PUG aprobat prin HCL 28/2015, suprafața intravilan = 2139 mp, suprafața extravilan = 2056 mp.

* Suprafața este determinată în planul de proiecție Stereo 70.

DETALII LINIARE IMOBIL**Date referitoare la teren**

Crt	Categorie folosință	Intravilan	Suprafața (mp)	Tarla	Parcelă	Nr. topo	Observații / Referințe
1	curți construcții	DA	1.807	3	52	-	
2	vie	DA	182	3	53	-	
3	arabil	DA	150	3	54	-	
4	arabil	NU	1.591	3	54	-	
5	arabil	NU	465	47	44/1	-	

Date referitoare la construcții

Crt	Număr	Destinație construcție	Supraf. (mp)	Situație juridică	Observații / Referințe
A1.1		construcții de locuințe	56	Cu acte	Nr. niveluri:1; S. construită la sol:56 mp;
A1.2		construcții anexa	34	Cu acte	Nr. niveluri:1; S. construită la sol:34 mp;
A1.3		construcții anexa	55	Cu acte	Nr. niveluri:1; S. construită la sol:55 mp;

Lungime Segmente

1) Valorile lungimilor segmentelor sunt obținute din proiecție în plan.

Punct început	X / Y	Punct sfârșit	X / Y	Lungime segment
1	429.426,898 300.565,723	2	429.424,267 300.561,524	4.955
4	429.422,094 300.558,153	5	429.419,648 300.554,422	4.461
7	429.417,1 300.550,535	8	429.413,544 300.545,11	6.487
10	429.398,287 300.514,657	11	429.402,313 300.510,547	5.753
13	429.426,29 300.495,742	14	429.434,835 300.507,435	14.483
16	429.446,414 300.526,918	17	429.446,602 300.527,234	0.368
19	429.447,644 300.528,988	20	429.450,267 300.533,4	5.133
22	429.451,018 300.534,674	23	429.451,448 300.535,402	0.846
25	429.453,021 300.538,066	26	429.454,639 300.540,808	3.184
28	429.461,319 300.551,531	29	429.463,181 300.554,457	3.468
31	429.466,124 300.559,085	32	429.472,143 300.568,551	11.218
34	429.484,833 300.588,504	35	429.468,265 300.602,242	21.523
37	429.451,811 300.605,058	38	429.447,654 300.598,449	7.808
40	429.434,747 300.578,247	41	429.434,236 300.577,431	0.963

Punct început	X / Y	Punct sfârșit	X / Y	Lungime segment
2	429.424,267 300.561,524	3	429.423,482 300.560,271	1.479
5	429.419,648 300.554,422	6	429.419,386 300.554,022	0.478
8	429.413,544 300.545,11	9	429.395,311 300.517,294	33.259
11	429.402,313 300.510,547	12	429.409,966 300.504,005	10.068
14	429.434,835 300.507,435	15	429.438,084 300.512,903	6.36
17	429.446,602 300.527,234	18	429.447,541 300.528,814	1.838
20	429.450,267 300.533,4	21	429.450,859 300.534,403	1.165
23	429.451,448 300.535,402	24	429.452,136 300.536,567	1.353
26	429.454,639 300.540,808	27	429.456,442 300.543,862	3.547
29	429.463,181 300.554,457	30	429.465,369 300.557,898	4.078
32	429.472,143 300.568,551	33	429.480,145 300.581,132	14.91
35	429.468,265 300.602,242	36	429.456,8 300.612,898	15.652
38	429.447,654 300.598,449	39	429.435,753 300.579,827	22.1
41	429.434,236 300.577,431	1	429.426,898 300.565,723	13.818

Punct început	X / Y	Punct sfârșit	X / Y	Lungime segment
3	429.423,482 300.560,271	4	429.422,094 300.558,153	2.532
6	429.419,386 300.554,022	7	429.417,1 300.550,535	4.17
9	429.395,311 300.517,294	10	429.398,287 300.514,657	3.976
12	429.409,966 300.504,005	13	429.426,29 300.495,742	18.296
15	429.438,084 300.512,903	16	429.446,414 300.526,918	16.304
18	429.447,541 300.528,814	19	429.447,644 300.528,988	0.202
21	429.450,859 300.534,403	22	429.451,018 300.534,674	0.314
24	429.452,136 300.536,567	25	429.453,021 300.538,066	1.741
27	429.456,442 300.543,862	28	429.461,319 300.551,531	9.088
30	429.465,369 300.557,898	31	429.466,124 300.559,085	1.407
33	429.480,145 300.581,132	34	429.484,833 300.588,504	8.736
36	429.456,8 300.612,898	37	429.451,811 300.605,058	9.293
39	429.435,753 300.579,827	40	429.434,747 300.578,247	1.873

** Lungimile segmentelor sunt determinate în planul de proiecție Stereo 70 și sunt rotunjite la 1 milimetru.

*** Distanța dintre puncte este formată din segmente cumulate ce sunt mai mici decât valoarea 1 milimetru.

**DATE DESPRE IMOBILUL NR. 4572**

Oficiul de Cadastru și Publicitate Imobiliară DOLJ
Biroul de Cadastru și Publicitate Imobiliară Craiova

A. Partea I. Descrierea imobilului

TEREN Intravilan

Adresa: Loc. Tartal, Jud. Dolj, T2 P27

Nr. Crt	Nr cadastral Nr. topografic	Suprafața* (mp)	Observații / Referințe
A1		896	Sector cadastral:31 Teren neimpregmuit;

Construcții

Crt	Nr cadastral Nr. topografic	Adresa	Observații / Referințe
A1.1		Loc. Tartal, Jud. Dolj, T2 P27	Nr. niveluri:1; S. construita la sol:103 mp;
A1.2		Loc. Tartal, Jud. Dolj, T2 P27	Nr. niveluri:1; S. construita la sol:46 mp;

B. Partea II. Proprietari și acte

Inscrieri privitoare la dreptul de proprietate și alte drepturi reale		Referințe
/		
Act Administrativ nr. TDP 234-2192, din 23/11/1993 emis de CJSDPAT DOLJ;		
B1	Intabulare, drept de PROPRIETATE, dobandit prin Reconstituire, cota actuala 1/1, cota initiala 1/1 1) BADEA ANICA , LIPSA CNP 2) POPESCU MARIA , LIPSA CNP 3) POPESCU OLGA , LIPSA CNP	A1
Act Normativ nr. Legea 7, din 13/03/1996 emis de PARLAMENTUL ROMÂNIEI;		
B2	Intabulare, drept de PROPRIETATE, dobandit prin Lege, cota actuala 1/1, cota initiala 1/1 1) BADEA ANICA , LIPSA CNP 2) POPESCU MARIA , LIPSA CNP 3) POPESCU OLGA , LIPSA CNP	A1.1, A1.2

C. Partea III. SARCINI .

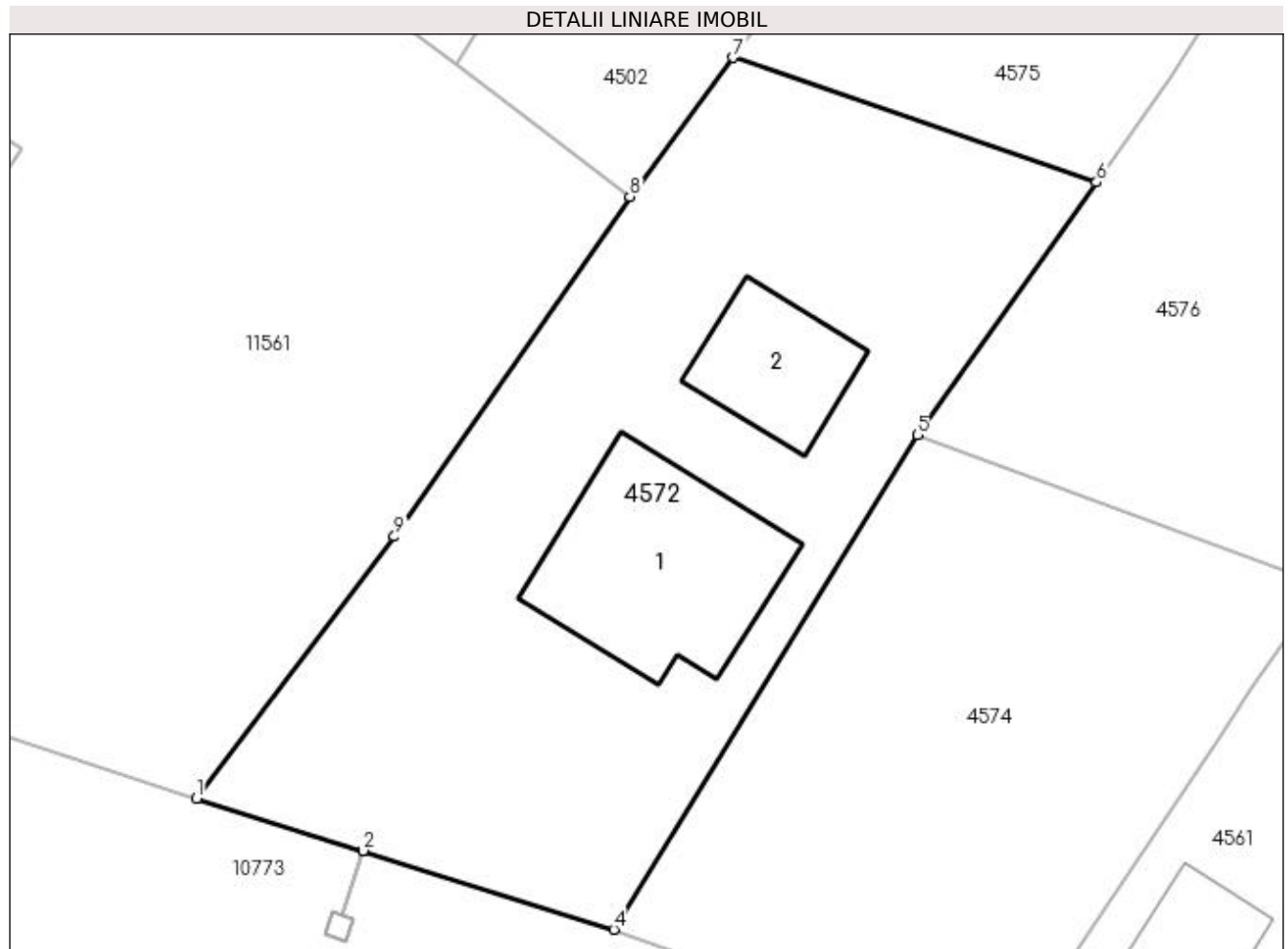
Inscrieri privind dezmembramintele dreptului de proprietate, drepturi reale de garanție și sarcini	Referințe
NU SUNT	

Anexa Nr. 1 La Partea I

Teren

Nr cadastral	Suprafața (mp)*	Observații / Referințe
	896	

* Suprafața este determinată în planul de proiecție Stereo 70.



Date referitoare la teren

Crt	Categorie folosință	Intra vilan	Suprafața (mp)	Tarla	Parcelă	Nr. topo	Observații / Referințe
1	arabil	DA	896	2	27	-	

Date referitoare la construcții

Crt	Număr	Destinație construcție	Supraf. (mp)	Situație juridică	Observații / Referințe
A1.1		construcții de locuințe	103	Cu acte	Nr. niveluri:1; S. construita la sol:103 mp;
A1.2		construcții anexa	46	Cu acte	Nr. niveluri:1; S. construita la sol:46 mp;

Lungime Segmente

1) Valorile lungimilor segmentelor sunt obținute din proiecție în plan.

Punct început	X / Y	Punct sfârșit	X / Y	Lungime segment (** (m)
1	429.711,338 300.417,53	2	429.719,802 300.414,874	8.871
2	429.719,802 300.414,874	3	429.719,807 300.414,872	0.005
3	429.719,807 300.414,872	4	429.732,525 300.410,881	13.33

Punct început	X / Y	Punct sfârșit	X / Y	Lungime segment (** (m)
4	429.732,525 300.410,881	5	429.747,943 300.435,973	29.45
5	429.747,943 300.435,973	6	429.757,036 300.448,8	15.723
6	429.757,036 300.448,8	7	429.738,57 300.455,123	19.519
7	429.738,57 300.455,123	8	429.733,342 300.448,067	8.782
8	429.733,342 300.448,067	9	429.721,394 300.430,816	20.985
9	429.721,394 300.430,816	1	429.711,338 300.417,53	16.663

** Lungimile segmentelor sunt determinate în planul de proiecție Stereo 70 și sunt rotunjite la 1 milimetru.

*** Distanța dintre puncte este formată din segmente cumulate ce sunt mai mici decât valoarea 1 milimetru.

**DATE DESPRE IMOBILUL NR. 4573**

Oficiul de Cadastru și Publicitate Imobiliară DOLJ
Biroul de Cadastru și Publicitate Imobiliară Craiova

A. Partea I. Descrierea imobilului

TEREN Necunoscut

Adresa: Loc. Tartal, Jud. Dolj, T47 P27

Nr. Crt	Nr cadastral Nr. topografic	Suprafața* (mp)	Observații / Referințe
A1	32152	5.781	Sector cadastral:31 Teren neimprejmuit; Imobil despartit de De 719/1. Diferenta de suprafata se regasese la ID 4576; Conform PUG aprobat prin HCL 28/2015, suprafata intravilan =2291 mp, suprafata extravilan =3490 mp.

B. Partea II. Proprietari și acte

Inscrieri privitoare la dreptul de proprietate și alte drepturi reale		Referințe
176168 / 21/09/2018		
Act Notarial nr. CONTRACT DE VANZARE AUT 1790, din 20/09/2018 emis de Bazgu Mariana;		
B1	Intabulare, drept de PROPRIETATE, dobandit prin Conventie, cota actuala 1/1, cota initiala 1/1 1) SC BROROMOS IMPEX SRL, CIF:9789804	A1
166532 / 07/07/2021		
Act Notarial nr. contract de ipoteca aut nr 568, din 06/07/2021 emis de NP Bazgu Mariana;		
B2	se noteaza interdictiile de instrainare, grevare, inchiriere, dezmembrare, alipire, construire, demolare, restructurare si amenajare in favoarea 1) OTP BANK ROMANIA S.A., CIF:7926069	A1
265979 / 04/11/2021		
Act Notarial nr. Contract de ipoteca 1140, din 03/11/2021 emis de Bazgu Mariana;		
B3	Se noteaza interdictiile de instrainare, grevare, inchiriere, dezmembrare, alipire, construire, demolare, restructurare si amenajare 1) OTP BANK ROMANIA S.A., CIF:7926069	A1

C. Partea III. SARCINI

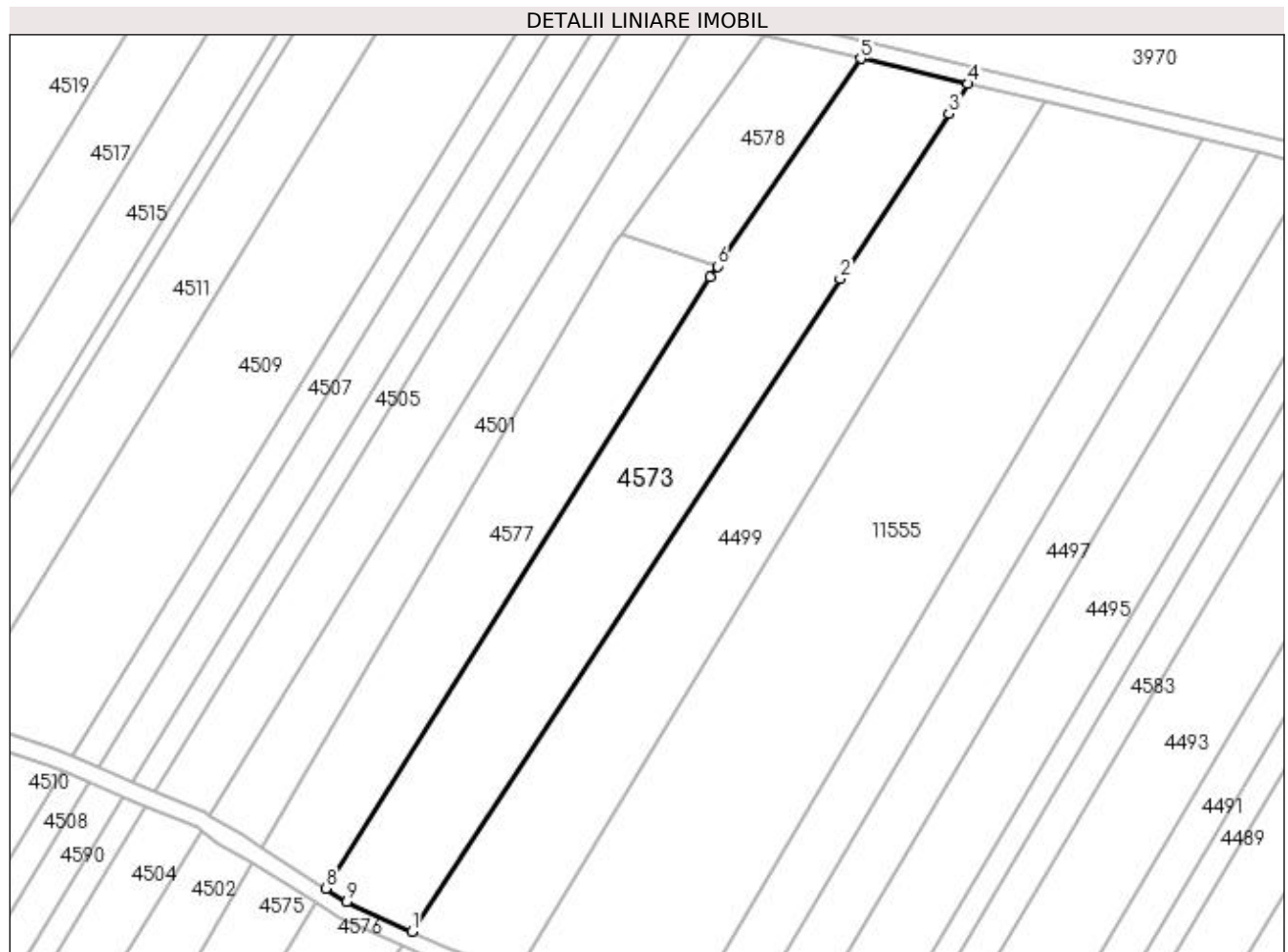
Inscrieri privind dezmembramintele dreptului de proprietate, drepturi reale de garanție și sarcini		Referințe
166532 / 07/07/2021		
Act Notarial nr. contract de ipoteca aut nr 568, din 06/07/2021 emis de NP Bazgu Mariana;		
C1	Intabulare, drept de IPOTECA, Valoare:2606765 RON, 971000 RON si 580000 RON si celelalte obligatii de plata aferente creditului 1) OTP BANK ROMANIA S.A., CIF:7926069	A1
265979 / 04/11/2021		
Act Notarial nr. Contract de ipoteca 1140, din 03/11/2021 emis de Bazgu Mariana;		
C2	Intabulare, drept de IPOTECA, Valoare:500000 RON, plus celelalte obligatii de plata aferente creditului 1) OTP BANK ROMANIA S.A., CIF:7926069	A1

Anexa Nr. 1 La Partea I

Teren

Nr cadastral	Suprafața (mp)*	Observații / Referințe
32152	5.781	Imobil despartit de De 719/1. Diferența de suprafața se regăsește la ID 4576; Conform PUG aprobat prin HCL 28/2015, suprafața intravilan = 2.291 mp, suprafața extravilan = 3.490 mp.

* Suprafața este determinată în planul de proiecție Stereo 70.



Date referitoare la teren

Crt	Categorie folosință	Intravilan	Suprafața (mp)	Tarla	Parcelă	Nr. topo	Observații / Referințe
1	arabil	DA	2.291	47	27	-	
2	arabil	NU	3.490	47	27	-	

Lungime Segmente

1) Valorile lungimilor segmentelor sunt obținute din proiecție în plan.

Punct început	X / Y	Punct sfârșit	X / Y	Lungime segment (** (m)
1	429.831,224 300.523,701	2	429.932,264 300.677,564	184.073
2	429.932,264 300.677,564	3	429.957,889 300.716,586	46.684
3	429.957,889 300.716,586	4	429.962,448 300.723,529	8.306
4	429.962,448 300.723,529	5	429.937,133 300.729,456	26.0

Punct început	X / Y	Punct sfârșit	X / Y	Lungime segment (** (m)
5	429.937,133 300.729,456	6	429.903,323 300.680,532	59.47
6	429.903,323 300.680,532	7	429.901,528 300.677,935	3.157
7	429.901,528 300.677,935	8	429.810,928 300.533,831	170.218
8	429.810,928 300.533,831	9	429.815,91 300.530,696	5.886
9	429.815,91 300.530,696	1	429.831,224 300.523,701	16.836

** Lungimile segmentelor sunt determinate în planul de proiecție Stereo 70 și sunt rotunjite la 1 milimetru.

*** Distanța dintre puncte este formată din segmente cumulate ce sunt mai mici decât valoarea 1 milimetru.

**DATE DESPRE IMOBILUL NR. 4574**

Oficiul de Cadastru și Publicitate Imobiliară DOLJ
Biroul de Cadastru și Publicitate Imobiliară Craiova

A. Partea I. Descrierea imobilului

TEREN Intravilan

Adresa: Loc. Tartal, Jud. Dolj, T2 P26

Nr. Crt	Nr cadastral Nr. topografic	Suprafața* (mp)	Observații / Referințe
A1	30206	612	Sector cadastral:31 Teren imprejmuit;

B. Partea II. Proprietari și acte

Inscrieri privitoare la dreptul de proprietate și alte drepturi reale	Referințe
68223 / 27/09/2011	
Act Notarial nr. CVC aut nr 1251, din 21/09/2011 emis de NP GAGEATU ILIE;	
B1	A1
Intabulare, drept de PROPRIETATEcumparare, dobandit prin Conventie, cota actuala 1/1, cota initiala 1/1	
1) FLOREA FLORIANA	
2) FLOREA PANTELIE, LIPSA CNP	

C. Partea III. SARCINI .

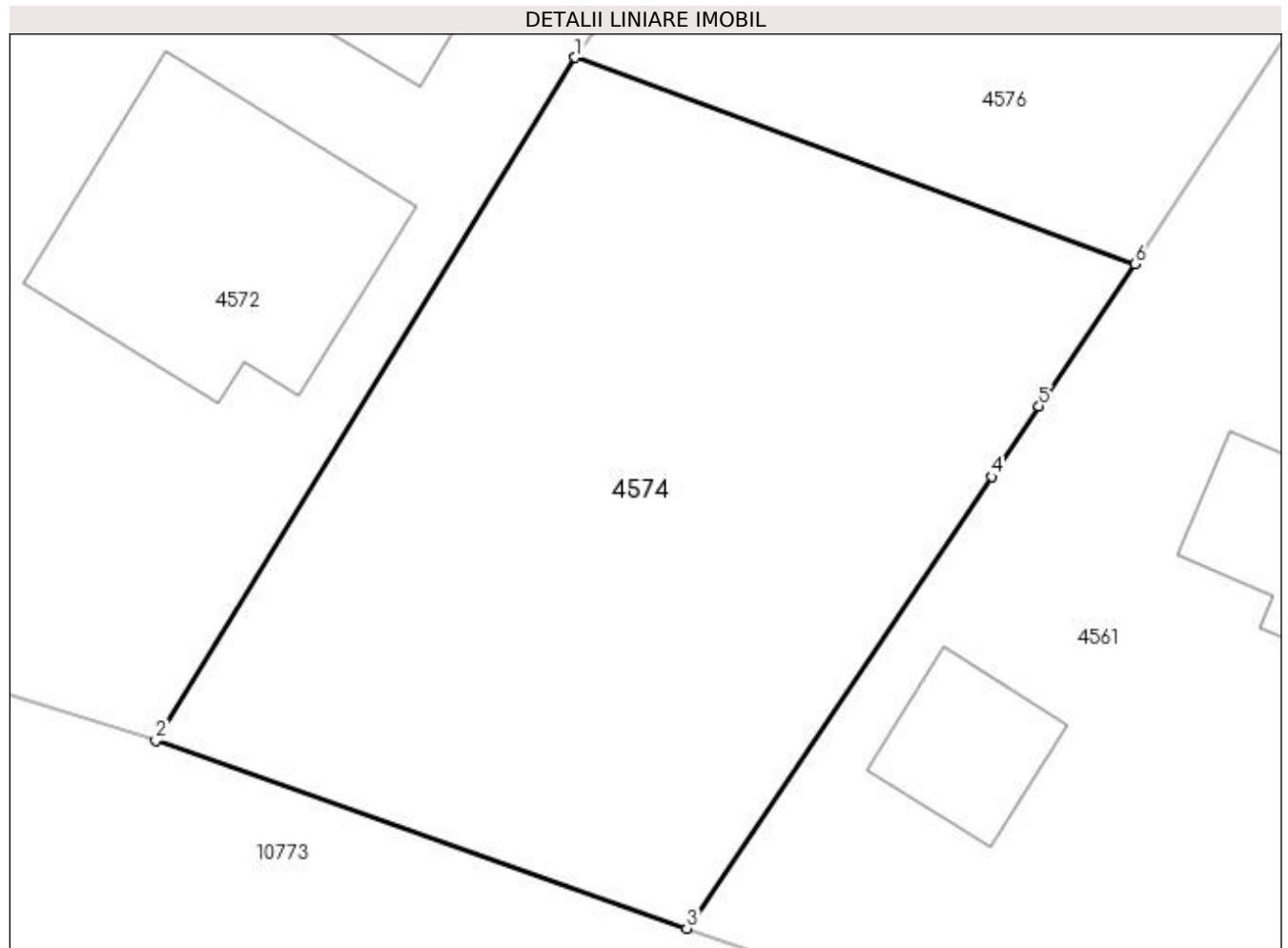
Inscrieri privind dezmembramintele dreptului de proprietate, drepturi reale de garanție și sarcini	Referințe
NU SUNT	

Anexa Nr. 1 La Partea I

Teren

Nr cadastral	Suprafața (mp)*	Observații / Referințe
30206	612	

* Suprafața este determinată în planul de proiecție Stereo 70.



Date referitoare la teren

Crt	Categorie folosință	Intravilan	Suprafața (mp)	Tarla	Parcelă	Nr. topo	Observații / Referințe
1	curți constructii	DA	612	2	26	-	

Lungime Segmente

1) Valorile lungimilor segmentelor sunt obținute din proiecție în plan.

Punct început	X / Y	Punct sfârșit	X / Y	Lungime segment (** (m)
1	429.747,943 300.435,973	2	429.732,525 300.410,881	29.45
2	429.732,525 300.410,881	3	429.752,042 300.403,984	20.7
3	429.752,042 300.403,984	4	429.763,245 300.420,575	20.019
4	429.763,245 300.420,575	5	429.764,996 300.423,169	3.13
5	429.764,996 300.423,169	6	429.768,523 300.428,391	6.302

Punct început	X / Y	Punct sfârșit	X / Y	Lungime segment (** (m)
6	429.768,523 300.428,391	1	429.747,943 300.435,973	21.932

** Lungimile segmentelor sunt determinate în planul de proiecție Stereo 70 și sunt rotunjite la 1 milimetru.

*** Distanța dintre puncte este formată din segmente cumulate ce sunt mai mici decât valoarea 1 milimetru.

**DATE DESPRE IMOBILUL NR. 4575**

Oficiul de Cadastru și Publicitate Imobiliară DOLJ
Biroul de Cadastru și Publicitate Imobiliară Craiova

A. Partea I. Descrierea imobilului

TEREN Intravilan

Adresa: Loc. Tartal, Jud. Dolj, T47 P30

Nr. Crt	Nr cadastral Nr. topografic	Suprafața* (mp)	Observații / Referințe
A1		1.727	Sector cadastral:31 Teren neimprejmuit; Imobil despartit de De 719/1. Diferenta de suprafata se regaseste la ID 4577

B. Partea II. Proprietari și acte

Inscrieri privitoare la dreptul de proprietate și alte drepturi reale		Referințe
/		
Act Administrativ nr. TDP 234-2192, din 23/11/1993 emis de CJSDPAT DOLJ;		
B1	Intabulare, drept de PROPRIETATE, dobandit prin Reconstituire, cota actuala 1/1, cota initiala 1/1 1) BADEA ANICA , LIPSA CNP 2) POPESCU MARIA , LIPSA CNP 3) POPESCU OLGA , LIPSA CNP	A1

C. Partea III. SARCINI .

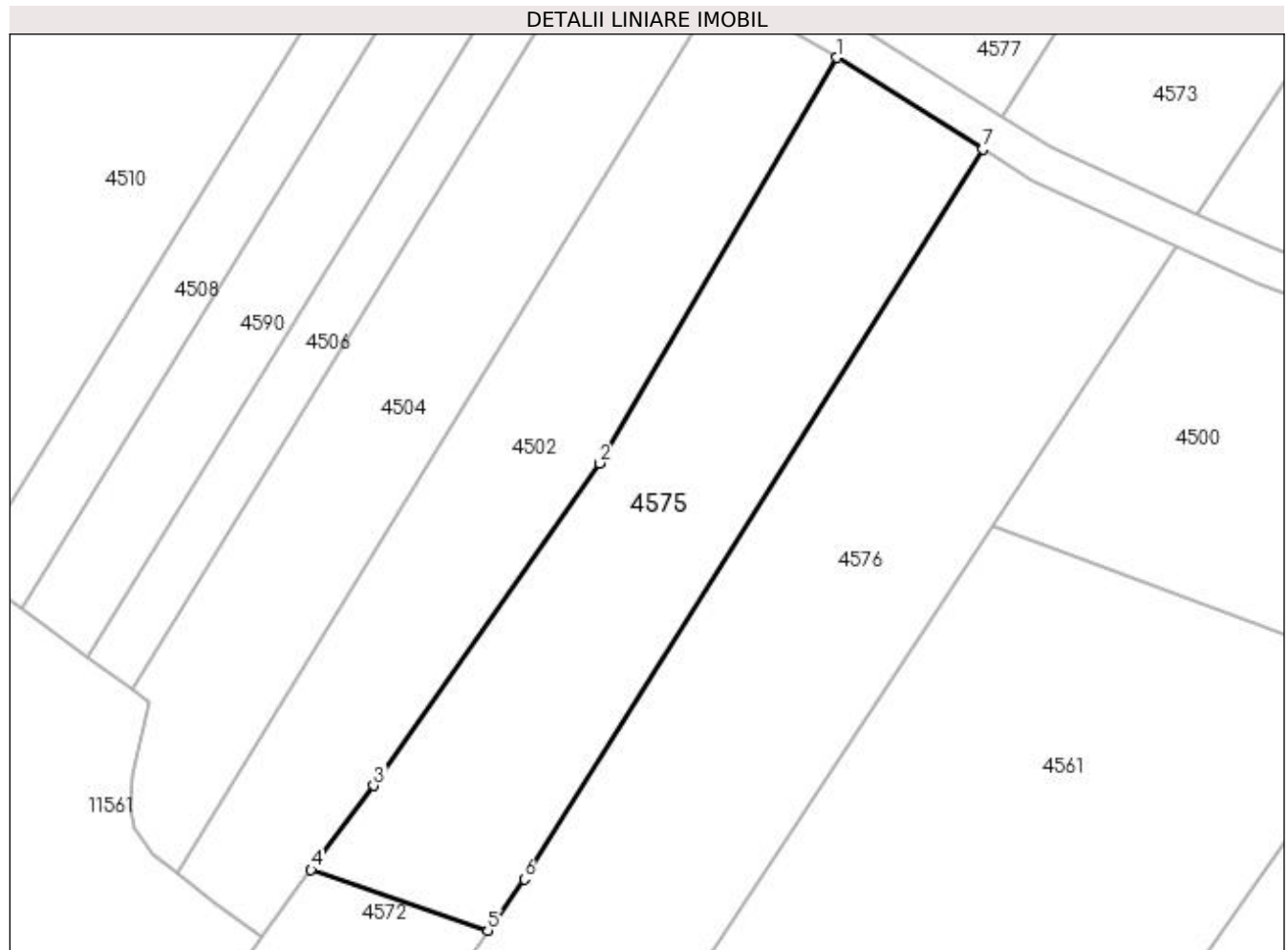
Inscrieri privind dezmembramintele dreptului de proprietate, drepturi reale de garanție și sarcini	Referințe
NU SUNT	

Anexa Nr. 1 La Partea I

Teren

Nr cadastral	Suprafața (mp)*	Observații / Referințe
	1.727	Imobil despartit de De 719/1. Diferenta de suprafata se regasese la ID 4577

* Suprafața este determinată în planul de proiecție Stereo 70.



Date referitoare la teren

Crt	Categorie folosință	Intra vilan	Suprafața (mp)	Tarla	Parcelă	Nr. topo	Observații / Referințe
1	arabil	DA	1.727	47	30	-	

Lungime Segmente

1) Valorile lungimilor segmentelor sunt obținute din proiecție în plan.

Punct început	X / Y	Punct sfârșit	X / Y	Lungime segment (** (m)
1	429.793,573 300.540,025	2	429.768,738 300.497,643	49.122
2	429.768,738 300.497,643	3	429.745,106 300.463,943	41.16
3	429.745,106 300.463,943	4	429.738,57 300.455,123	10.978
4	429.738,57 300.455,123	5	429.757,036 300.448,8	19.519
5	429.757,036 300.448,8	6	429.760,85 300.454,18	6.595

Punct început	X / Y	Punct sfârșit	X / Y	Lungime segment (** (m)
6	429.760,85 300.454,18	7	429.808,799 300.530,445	90.086
7	429.808,799 300.530,445	1	429.793,573 300.540,025	17.989

** Lungimile segmentelor sunt determinate în planul de proiecție Stereo 70 și sunt rotunjite la 1 milimetru.

*** Distanța dintre puncte este formată din segmente cumulate ce sunt mai mici decât valoarea 1 milimetru.

**DATE DESPRE IMOBILUL NR. 4576**

Oficiul de Cadastru și Publicitate Imobiliară DOLJ
Biroul de Cadastru și Publicitate Imobiliară Craiova

A. Partea I. Descrierea imobilului

TEREN Intravilan

Adresa: Loc. Tartal, Jud. Dolj, T47 P27

Nr. Crt	Nr cadastral Nr. topografic	Suprafața* (mp)	Observații / Referințe
A1	32152	2.379	Sector cadastral:31 Teren neimprejmuit; Imobil despartit de De 719/1. Diferenta de suprafata se regaseste la ID 4573

B. Partea II. Proprietari și acte

Inscrieri privitoare la dreptul de proprietate și alte drepturi reale		Referințe
176168 / 21/09/2018		
Act Notarial nr. CONTRACT DE VANZARE AUT 1790, din 20/09/2018 emis de Bazgu Mariana;		
B1	Intabulare, drept de PROPRIETATE, dobandit prin Conventie, cota actuala 1/1, cota initiala 1/1 1) SC BRROMOS IMPEX SRL, CIF:9789804	A1
166532 / 07/07/2021		
Act Notarial nr. contract de ipoteca aut nr 568, din 06/07/2021 emis de NP Bazgu Mariana;		
B2	se noteaza interdictiile de instrainare, grevare, inchiriere, dezmembrare, alipire, construire, demolare, restructurare si amenajare in favoarea 1) OTP BANK ROMANIA S.A., CIF:7926069	A1
265979 / 04/11/2021		
Act Notarial nr. Contract de ipoteca 1140, din 03/11/2021 emis de Bazgu Mariana;		
B3	Se noteaza interdictiile de instrainare, grevare, inchiriere, dezmembrare, alipire, construire, demolare, restructurare si amenajare 1) OTP BANK ROMANIA S.A., CIF:7926069	A1

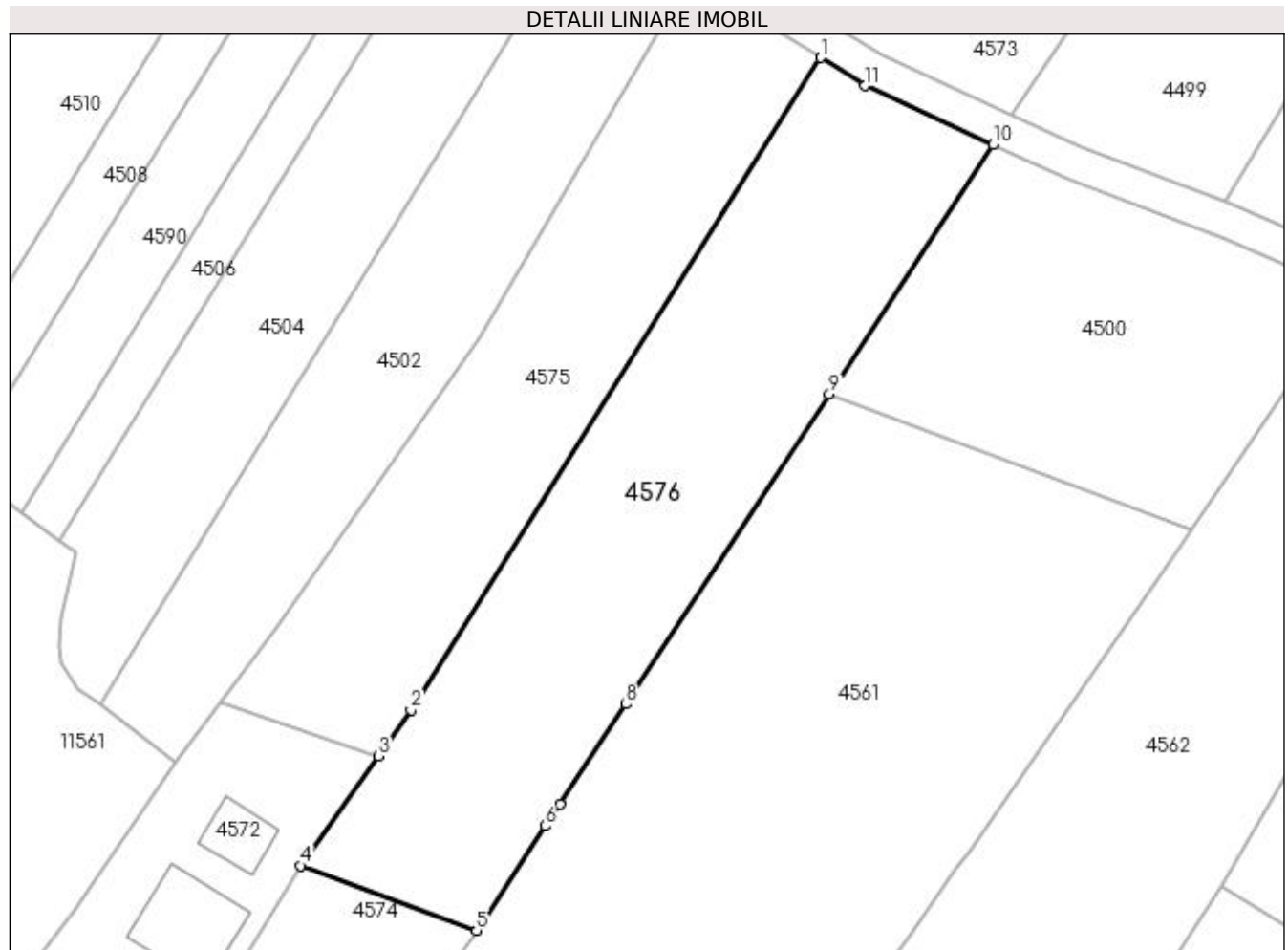
C. Partea III. SARCINI

Inscrieri privind dezmembramintele dreptului de proprietate, drepturi reale de garanție și sarcini		Referințe
166532 / 07/07/2021		
Act Notarial nr. contract de ipoteca aut nr 568, din 06/07/2021 emis de NP Bazgu Mariana;		
C1	Intabulare, drept de IPOTECA, Valoare:2606765 RON, 971000 RON si 580000 RON si celelalte obligatii de plata aferente creditului 1) OTP BANK ROMANIA S.A., CIF:7926069	A1
265979 / 04/11/2021		
Act Notarial nr. Contract de ipoteca 1140, din 03/11/2021 emis de Bazgu Mariana;		
C2	Intabulare, drept de IPOTECA, Valoare:500000 RON,plus celelalte obligatii de plata aferente creditului 1) OTP BANK ROMANIA S.A., CIF:7926069	A1

Anexa Nr. 1 La Partea I**Teren**

Nr cadastral	Suprafața (mp)*	Observații / Referințe
32152	2.379	Imobil despartit de De 719/1. Diferenta de suprafata se regasese la ID 4573

* Suprafața este determinată în planul de proiecție Stereo 70.

**Date referitoare la teren**

Crt	Categorie folosință	Intra vilan	Suprafața (mp)	Tarla	Parcelă	Nr. topo	Observații / Referințe
1	arabil	DA	2.379	47	27	-	

Lungime Segmente

1) Valorile lungimilor segmentelor sunt obținute din proiecție în plan.

Punct început	X / Y	Punct sfârșit	X / Y	Lungime segment (** (m)
1	429.808,799 300.530,445	2	429.760,85 300.454,18	90.086
2	429.760,85 300.454,18	3	429.757,036 300.448,8	6.595
3	429.757,036 300.448,8	4	429.747,943 300.435,973	15.723
4	429.747,943 300.435,973	5	429.768,523 300.428,391	21.932
5	429.768,523 300.428,391	6	429.776,585 300.440,589	14.621

Punct început	X / Y	Punct sfârșit	X / Y	Lungime segment (** (m)
6	429.776,585 300.440,589	7	429.778,282 300.443,156	3.077
7	429.778,282 300.443,156	8	429.786,009 300.454,848	14.015
8	429.786,009 300.454,848	9	429.809,829 300.491,12	43.394
9	429.809,829 300.491,12	10	429.829,003 300.520,319	34.932
10	429.829,003 300.520,319	11	429.814,005 300.527,169	16.488
11	429.814,005 300.527,169	1	429.808,799 300.530,445	6.151

** Lungimile segmentelor sunt determinate în planul de proiecție Stereo 70 și sunt rotunjite la 1 milimetru.

*** Distanța dintre puncte este formată din segmente cumulate ce sunt mai mici decât valoarea 1 milimetru.

**DATE DESPRE IMOBILUL NR. 4577**

Oficiul de Cadastru și Publicitate Imobiliară DOLJ
Biroul de Cadastru și Publicitate Imobiliară Craiova

A. Partea I. Descrierea imobilului

TEREN Necunoscut

Adresa: Loc. Tartal, Jud. Dolj, T47 P30

Nr. Crt	Nr cadastral Nr. topografic	Suprafața* (mp)	Observații / Referințe
A1		3.544	Sector cadastral:31 Teren neimprejmuț; Imobil despartit de De 719/1. Diferenta de suprafata se regasese la ID 4575; Conform PUG aprobat prin HCL 28/2015, suprafata intravilan =1891 mp, suprafata extravilan = 1653 mp.

B. Partea II. Proprietari și acte

Inscrieri privitoare la dreptul de proprietate și alte drepturi reale		Referințe
/		
Act Administrativ nr. TDP 234-2192, din 23/11/1993 emis de CJSDPAT DOLJ;		
B1	Intabulare, drept de PROPRIETATE, dobandit prin Reconstituire, cota actuala 1/1, cota initiala 1/1 1) BADEA ANICA, LIPSA CNP 2) POPESCU MARIA, LIPSA CNP 3) POPESCU OLGA, LIPSA CNP	A1

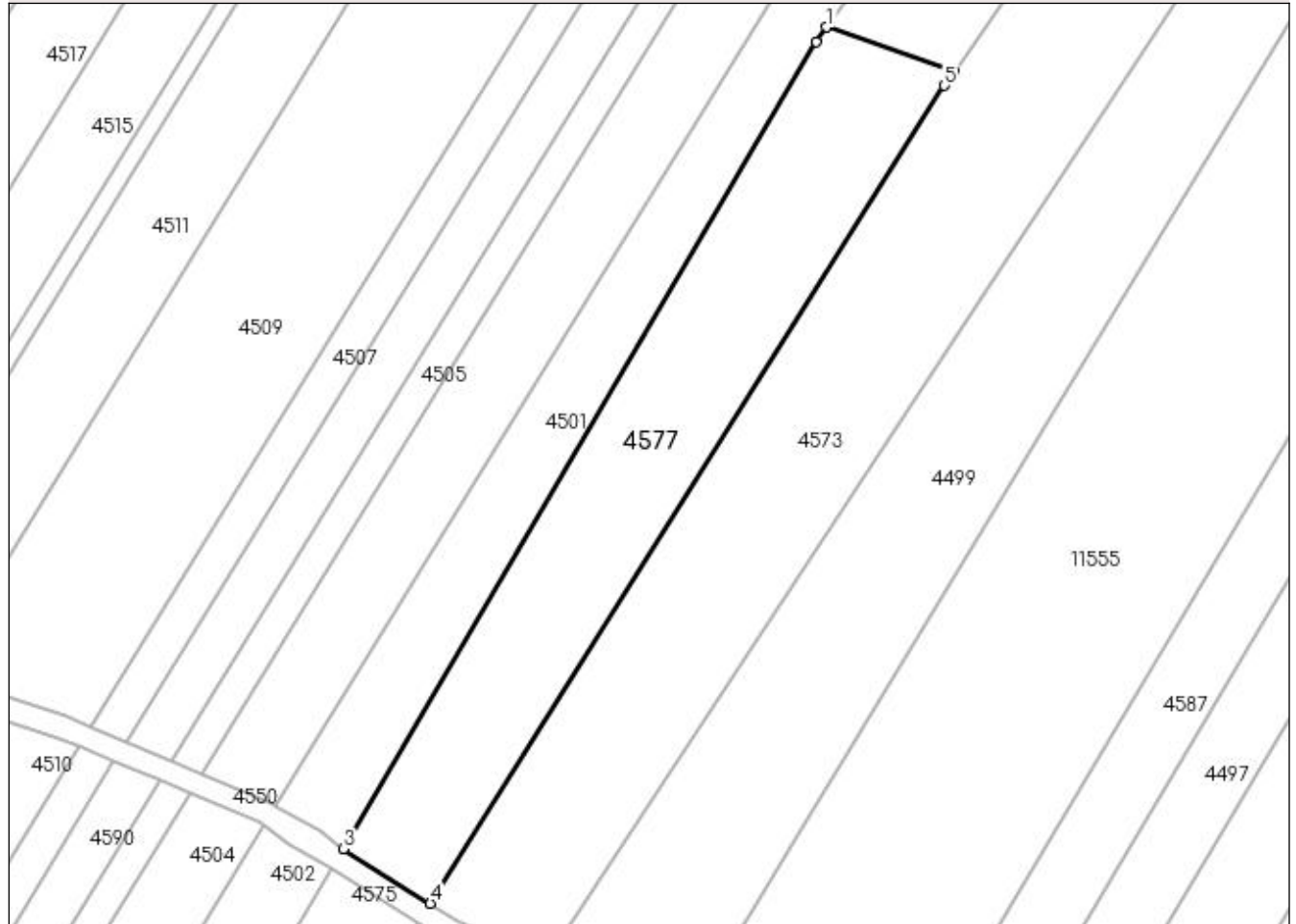
C. Partea III. SARCINI .

Inscrieri privind dezmembramintele dreptului de proprietate, drepturi reale de garanție și sarcini	Referințe
NU SUNT	

Anexa Nr. 1 La Partea I**Teren**

Nr cadastral	Suprafața (mp)*	Observații / Referințe
	3.544	Imobil despartit de De 719/1. Diferența de suprafața se regăsește la ID 4575; Conform PUG aprobat prin HCL 28/2015, suprafața intravilan = 1891 mp, suprafața extravilan = 1653 mp.

* Suprafața este determinată în planul de proiecție Stereo 70.

DETALII LINIARE IMOBIL**Date referitoare la teren**

Crt	Categorie folosință	Intravilan	Suprafața (mp)	Tarla	Parcelă	Nr. topo	Observații / Referințe
1	arabil	DA	1.891	47	30	-	
2	arabil	NU	1.653	47	30	-	

Lungime Segmente

1) Valorile lungimilor segmentelor sunt obținute din proiecție în plan.

Punct început	X / Y	Punct sfârșit	X / Y	Lungime segment (** (m)
1	429.880,78 300.688,251	2	429.878,923 300.685,675	3.176
2	429.878,923 300.685,675	3	429.795,596 300.543,478	164.813
3	429.795,596 300.543,478	4	429.810,928 300.533,831	18.114
4	429.810,928 300.533,831	5	429.901,528 300.677,935	170.218

Punct început	X / Y	Punct sfârșit	X / Y	Lungime segment (** (m)
5	429.901,528 300.677,935	6	429.903,323 300.680,532	3.157
6	429.903,323 300.680,532	1	429.880,78 300.688,251	23.828

** Lungimile segmentelor sunt determinate în planul de proiecție Stereo 70 și sunt rotunjite la 1 milimetru.

*** Distanța dintre puncte este formată din segmente cumulate ce sunt mai mici decât valoarea 1 milimetru.

**DATE DESPRE IMOBILUL NR. 4578**

Oficiul de Cadastru și Publicitate Imobiliară DOLJ
Biroul de Cadastru și Publicitate Imobiliară Craiova

A. Partea I. Descrierea imobilului

TEREN Extravilan

Adresa: Jud. Dolj, T47 P31

Nr. Crt	Nr cadastral Nr. topografic	Suprafața* (mp)	Observații / Referințe
A1		1.302	Sector cadastral:31 Teren neimprejmit;

B. Partea II. Proprietari și acte

Inscrieri privitoare la dreptul de proprietate și alte drepturi reale	Referințe
/	
Act Administrativ nr. TDP 234-2192, din 23/11/1993 emis de CJSDPAT DOLJ;	
B1	A1
Intabulare, drept de PROPRIETATE, dobândit prin Reconstituire, cota actuala 1/1, cota initiala 1/1	
1) BADEA ANICA , LIPSA CNP	
2) POPESCU MARIA , LIPSA CNP	
3) POPESCU OLGA , LIPSA CNP	

C. Partea III. SARCINI .

Inscrieri privind dezmembramintele dreptului de proprietate, drepturi reale de garanție și sarcini	Referințe
NU SUNT	

Anexa Nr. 1 La Partea I

Teren

Nr cadastral	Suprafața (mp)*	Observații / Referințe
	1.302	

* Suprafața este determinată în planul de proiecție Stereo 70.



Date referitoare la teren

Crt	Categorie folosință	Intra vilan	Suprafața (mp)	Tarla	Parcelă	Nr. topo	Observații / Referințe
1	arabil	NU	1.302	47	31	-	

Lungime Segmente

1) Valorile lungimilor segmentelor sunt obținute din proiecție în plan.

Punct început	X / Y	Punct sfârșit	X / Y	Lungime segment (** (m)
1	429.880,78 300.688,251	2	429.903,323 300.680,532	23.828
2	429.903,323 300.680,532	3	429.937,133 300.729,456	59.47
3	429.937,133 300.729,456	4	429.914,419 300.734,775	23.328
4	429.914,419 300.734,775	5	429.914,33 300.734,787	0.09
5	429.914,33 300.734,787	1	429.880,78 300.688,251	57.369

**** Lungimile segmentelor sunt determinate în planul de proiecție Stereo 70 și sunt rotunjite la 1 milimetru.**

***** Distanța dintre puncte este formată din segmente cumulate ce sunt mai mici decât valoarea 1 milimetru.**

**DATE DESPRE IMOBILUL NR. 4579**

Oficiul de Cadastru și Publicitate Imobiliară DOLJ
Biroul de Cadastru și Publicitate Imobiliară Craiova

A. Partea I. Descrierea imobilului

TEREN Extravilan

Adresa: Jud. Dolj, T47 P5/1

Nr. Crt	Nr cadastral Nr. topografic	Suprafața* (mp)	Observații / Referințe
A1		1.154	Sector cadastral:31 Teren neimprejmuit; Imobil despartit de De 719/1. Diferenta de suprafata se regaseste la ID 4580

B. Partea II. Proprietari și acte

Inscrieri privitoare la dreptul de proprietate și alte drepturi reale		Referințe
/		
Act Administrativ nr. TDP 215-2192, din 24/11/1993 emis de CJSDPAT DOLJ;		
B1	Intabulare, drept de PROPRIETATE, dobandit prin Reconstituire, cota actuala 1/1, cota initiala 1/1 1) IVAN FLOAREA, LIPSA CNP	A1

C. Partea III. SARCINI .

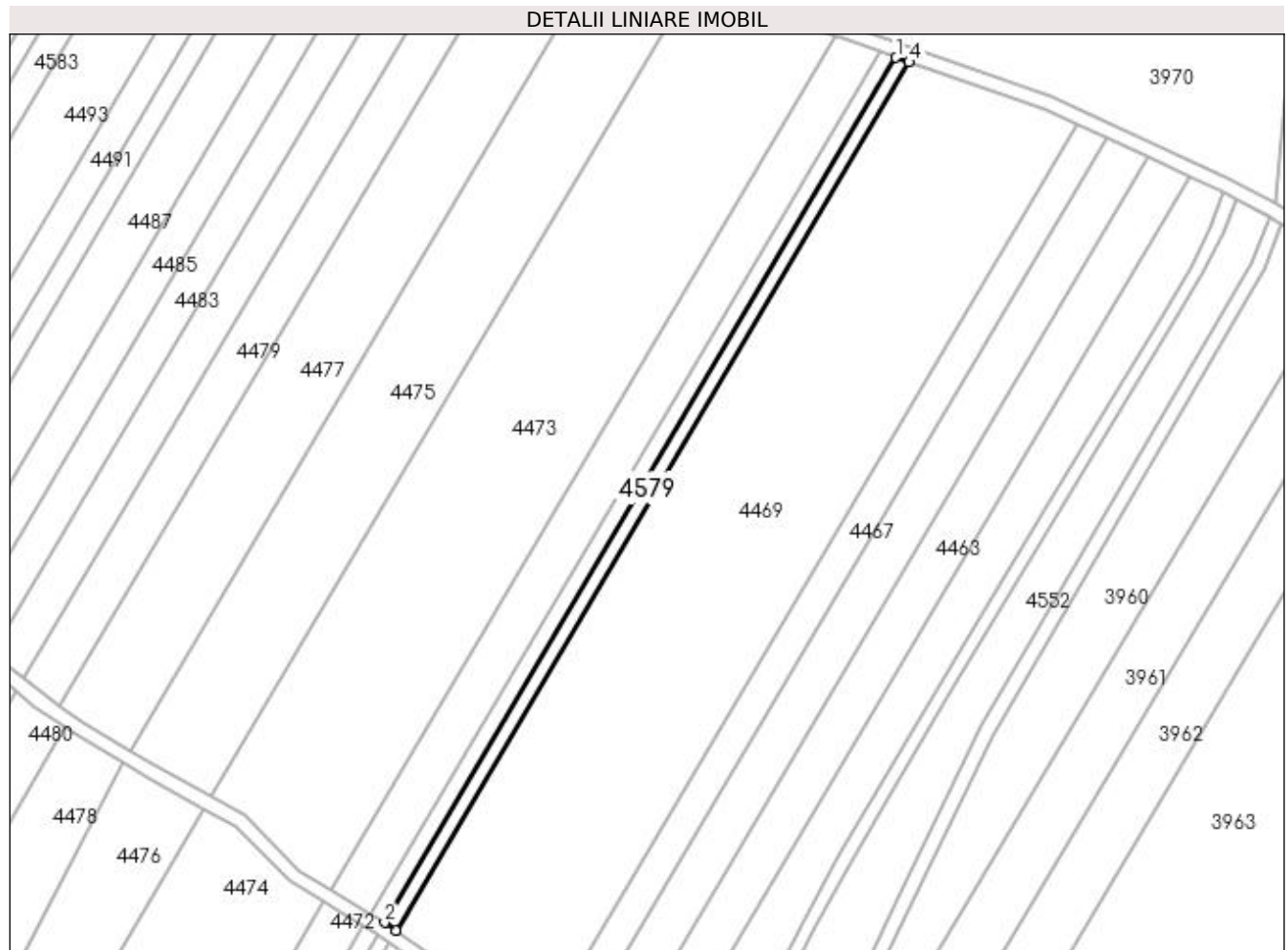
Inscrieri privind dezmembramintele dreptului de proprietate, drepturi reale de garanție și sarcini	Referințe
NU SUNT	

Anexa Nr. 1 La Partea I

Teren

Nr cadastral	Suprafața (mp)*	Observații / Referințe
	1.154	Imobil despartit de De 719/1. Diferenta de suprafata se regasese la ID 4580

* Suprafața este determinată în planul de proiecție Stereo 70.



Date referitoare la teren

Crt	Categorie folosință	Intravilan	Suprafața (mp)	Tarla	Parcelă	Nr. topo	Observații / Referințe
1	arabil	NU	1.154	47	5/1	-	

Lungime Segmente

1) Valorile lungimilor segmentelor sunt obținute din proiecție în plan.

Punct început	X / Y	Punct sfârșit	X / Y	Lungime segment (** (m)
1	430.276,154 300.626,539	2	430.128,357 300.376,841	290.16
2	430.128,357 300.376,841	3	430.131,631 300.374,578	3.98
3	430.131,631 300.374,578	4	430.279,979 300.625,208	291.243
4	430.279,979 300.625,208	1	430.276,154 300.626,539	4.05

**** Lungimile segmentelor sunt determinate în planul de proiecție Stereo 70 și sunt rotunjite la 1 milimetru.**

***** Distanța dintre puncte este formată din segmente cumulate ce sunt mai mici decât valoarea 1 milimetru.**

**DATE DESPRE IMOBILUL NR. 4580**

Oficiul de Cadastru și Publicitate Imobiliară DOLJ
Biroul de Cadastru și Publicitate Imobiliară Craiova

A. Partea I. Descrierea imobilului

TEREN Intravilan

Adresa: Loc. Tartal, Jud. Dolj, T47 P5/1

Nr. Crt	Nr cadastral Nr. topografic	Suprafața* (mp)	Observații / Referințe
A1		346	Sector cadastral:31 Teren neimprejmuit; Imobil despartit de De 719/1. Diferenta de suprafata se regaseste la ID 4579

B. Partea II. Proprietari și acte

Inscrieri privitoare la dreptul de proprietate și alte drepturi reale		Referințe
/		
Act Administrativ nr. TDP 215-2192, din 24/11/1993 emis de CJSDPAT DOLJ;		
B1	Intabulare, drept de PROPRIETATE, dobandit prin Reconstituire, cota actuala 1/1, cota initiala 1/1 1) IVAN FLOAREA, LIPSA CNP	A1

C. Partea III. SARCINI .

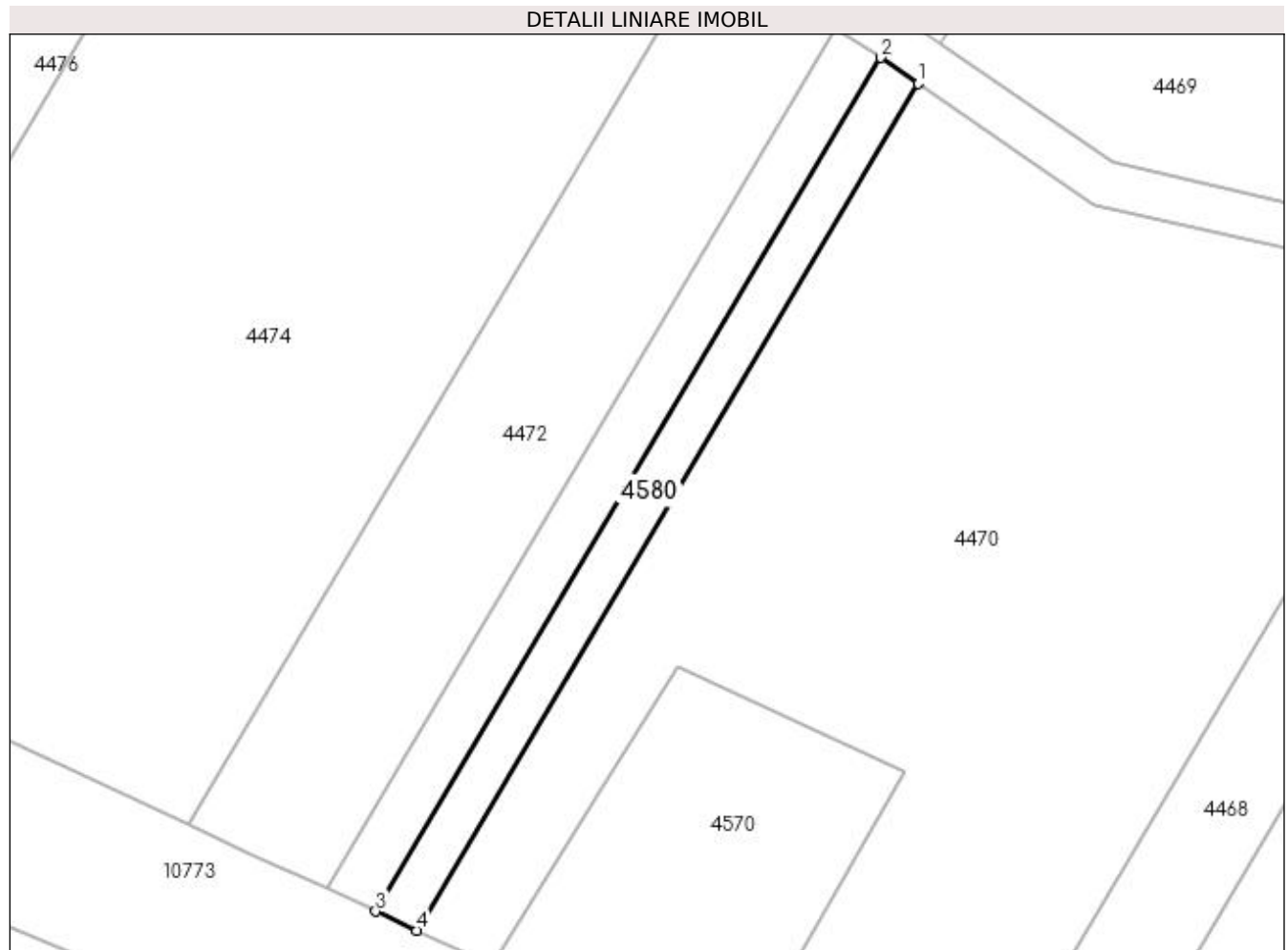
Inscrieri privind dezmembramintele dreptului de proprietate, drepturi reale de garanție și sarcini	Referințe
NU SUNT	

Anexa Nr. 1 La Partea I

Teren

Nr cadastral	Suprafața (mp)*	Observații / Referințe
	346	Imobil despartit de De 719/1. Diferenta de suprafata se regasese la ID 4579

* Suprafața este determinată în planul de proiecție Stereo 70.



Date referitoare la teren

Crt	Categorie folosință	Intravilan	Suprafața (mp)	Tarla	Parcelă	Nr. topo	Observații / Referințe
1	arabil	DA	346	47	5/1	-	

Lungime Segmente

1) Valorile lungimilor segmentelor sunt obținute din proiecție în plan.

Punct început	X / Y	Punct sfârșit	X / Y	Lungime segment (** (m)
1	430.129,588 300.371,127	2	430.126,315 300.373,39	3.979
2	430.126,315 300.373,39	3	430.081,748 300.298,096	87.495
3	430.081,748 300.298,096	4	430.085,367 300.296,417	3.99
4	430.085,367 300.296,417	1	430.129,588 300.371,127	86.816

**** Lungimile segmentelor sunt determinate în planul de proiecție Stereo 70 și sunt rotunjite la 1 milimetru.**

***** Distanța dintre puncte este formată din segmente cumulate ce sunt mai mici decât valoarea 1 milimetru.**

**DATE DESPRE IMOBILUL NR. 4581**

Oficiul de Cadastru și Publicitate Imobiliară DOLJ
Biroul de Cadastru și Publicitate Imobiliară Craiova

A. Partea I. Descrierea imobilului

TEREN Extravilan

Adresa: Jud. Dolj, T47 P5/2

Nr. Crt	Nr cadastral Nr. topografic	Suprafața* (mp)	Observații / Referințe
A1		1.381	Sector cadastral:31 Teren neimprejmuit; Imobil despartit de De 719/1. Diferenta de suprafata se regaseste la ID 4582

B. Partea II. Proprietari și acte

Inscrieri privitoare la dreptul de proprietate și alte drepturi reale		Referințe
/		
Act Administrativ nr. TDP 215-2192, din 24/11/1993 emis de CJSDPAT DOLJ;		
B1	Intabulare, drept de PROPRIETATE, dobandit prin Reconstituire, cota actuala 1/1, cota initiala 1/1 1) IVAN FLOAREA, LIPSA CNP	A1

C. Partea III. SARCINI .

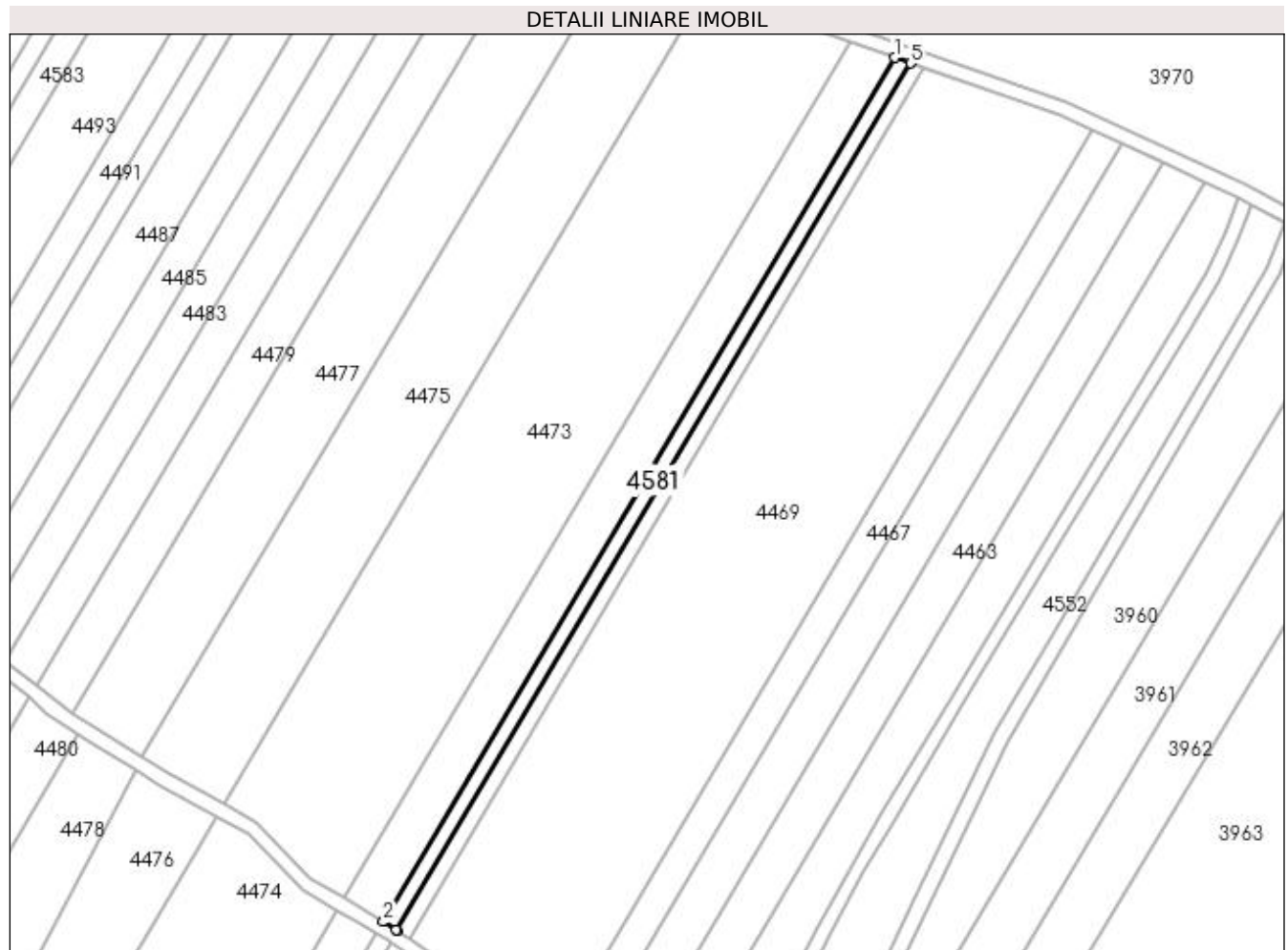
Inscrieri privind dezmembramintele dreptului de proprietate, drepturi reale de garanție și sarcini	Referințe
NU SUNT	

Anexa Nr. 1 La Partea I

Teren

Nr cadastral	Suprafața (mp)*	Observații / Referințe
	1.381	Imobil despartit de De 719/1. Diferenta de suprafata se regasese la ID 4582

* Suprafața este determinată în planul de proiecție Stereo 70.



Date referitoare la teren

Crt	Categorie folosință	Intra vilan	Suprafața (mp)	Tarla	Parcelă	Nr. topo	Observații / Referințe
1	arabil	NU	1.381	47	5/2	-	

Lungime Segmente

1) Valorile lungimilor segmentelor sunt obținute din proiecție în plan.

Punct început	X / Y	Punct sfârșit	X / Y	Lungime segment (** (m)
1	430.271,558 300.628,138	2	430.124,293 300.379,338	289.117
2	430.124,293 300.379,338	3	430.127,958 300.377,117	4.285
3	430.127,958 300.377,117	4	430.128,357 300.376,841	0.485
4	430.128,357 300.376,841	5	430.276,154 300.626,539	290.16
5	430.276,154 300.626,539	1	430.271,558 300.628,138	4.866

**** Lungimile segmentelor sunt determinate în planul de proiecție Stereo 70 și sunt rotunjite la 1 milimetru.**

***** Distanța dintre puncte este formată din segmente cumulate ce sunt mai mici decât valoarea 1 milimetru.**

**DATE DESPRE IMOBILUL NR. 4582**

Oficiul de Cadastru și Publicitate Imobiliară DOLJ
Biroul de Cadastru și Publicitate Imobiliară Craiova

A. Partea I. Descrierea imobilului

TEREN Intravilan

Adresa: Loc. Tartal, Jud. Dolj, T47 P5/2

Nr. Crt	Nr cadastral Nr. topografic	Suprafața* (mp)	Observații / Referințe
A1		419	Sector cadastral:31 Teren neimprejmuit; Imobil despartit de De 719/1. Diferenta de suprafata se regaseste la ID 4581

B. Partea II. Proprietari și acte

Inscrieri privitoare la dreptul de proprietate și alte drepturi reale		Referințe
/		
Act Administrativ nr. TDP 215-2192, din 24/11/1993 emis de CJSDPAT DOLJ;		
B1	Intabulare, drept de PROPRIETATE, dobandit prin Reconstituire, cota actuala 1/1, cota initiala 1/1 1) IVAN FLOAREA, LIPSA CNP	A1

C. Partea III. SARCINI .

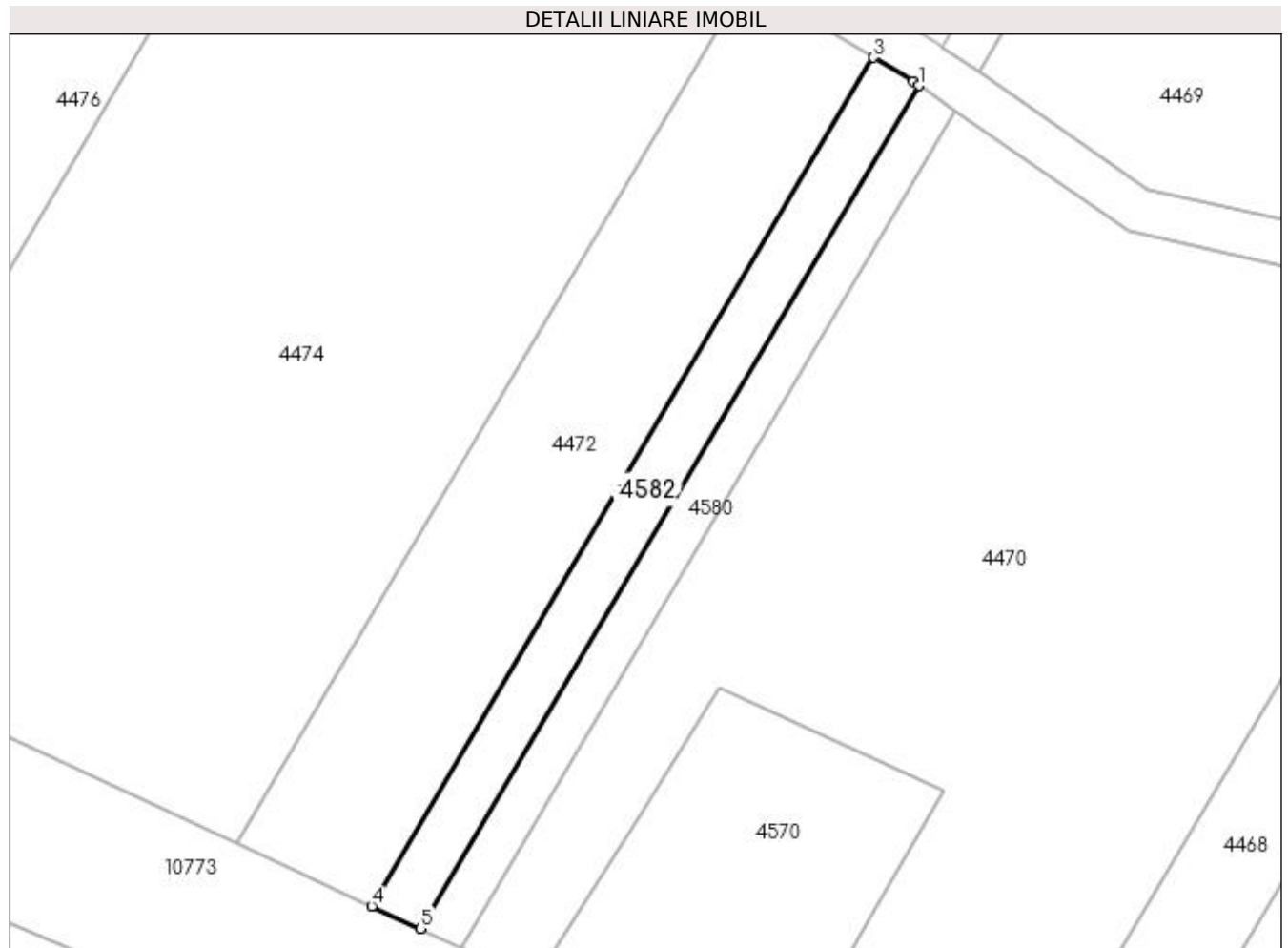
Inscrieri privind dezmembramintele dreptului de proprietate, drepturi reale de garanție și sarcini	Referințe
NU SUNT	

Anexa Nr. 1 La Partea I

Teren

Nr cadastral	Suprafața (mp)*	Observații / Referințe
	419	Imobil despartit de De 719/1. Diferenta de suprafata se regasese la ID 4581

* Suprafața este determinată în planul de proiecție Stereo 70.



Date referitoare la teren

Crt	Categorie folosință	Intra vilan	Suprafața (mp)	Tarla	Parcelă	Nr. topo	Observații / Referințe
1	arabil	DA	419	47	5/2	-	

Lungime Segmente

1) Valorile lungimilor segmentelor sunt obținute din proiecție în plan.

Punct început	X / Y	Punct sfârșit	X / Y	Lungime segment (** (m)
1	430.126,315 300.373,39	2	430.125,782 300.373,758	0.648
2	430.125,782 300.373,758	3	430.122,256 300.375,895	4.123
3	430.122,256 300.375,895	4	430.077,4 300.300,113	88.062
4	430.077,4 300.300,113	5	430.081,748 300.298,096	4.793
5	430.081,748 300.298,096	1	430.126,315 300.373,39	87.495

**** Lungimile segmentelor sunt determinate în planul de proiecție Stereo 70 și sunt rotunjite la 1 milimetru.**

***** Distanța dintre puncte este formată din segmente cumulate ce sunt mai mici decât valoarea 1 milimetru.**

**DATE DESPRE IMOBILUL NR. 4583**

Oficiul de Cadastru și Publicitate Imobiliară DOLJ
 Biroul de Cadastru și Publicitate Imobiliară Craiova

A. Partea I. Descrierea imobilului

TEREN Extravilan

Adresa: Jud. Dolj, T47 P22/1

Nr. Crt	Nr cadastral Nr. topografic	Suprafața* (mp)	Observații / Referințe
A1		2.051	Sector cadastral:31 Teren neimprejmuit; Imobil despartit de De 719/1. Diferenta de suprafata se regaseste la ID 4584

B. Partea II. Proprietari și acte

Inscrieri privitoare la dreptul de proprietate și alte drepturi reale		Referințe
/		
Act Administrativ nr. TDP 59-59434, din 28/07/1993 emis de CJSDPAT DOLJ;		
B1	Intabulare, drept de PROPRIETATE, dobandit prin Reconstituire, cota actuala 1/1, cota initiala 1/1 1) IORDACHE IOANA, LIPSA CNP	A1

C. Partea III. SARCINI .

Inscrieri privind dezmembramintele dreptului de proprietate, drepturi reale de garanție și sarcini	Referințe
NU SUNT	

**** Lungimile segmentelor sunt determinate în planul de proiecție Stereo 70 și sunt rotunjite la 1 milimetru.**

***** Distanța dintre puncte este formată din segmente cumulate ce sunt mai mici decât valoarea 1 milimetru.**

**DATE DESPRE IMOBILUL NR. 4584**

Oficiul de Cadastru și Publicitate Imobiliară DOLJ
Biroul de Cadastru și Publicitate Imobiliară Craiova

A. Partea I. Descrierea imobilului

TEREN Intravilan

Adresa: Loc. Tartal, Jud. Dolj, T47 P22/1

Nr. Crt	Nr cadastral Nr. topografic	Suprafața* (mp)	Observații / Referințe
A1		349	Sector cadastral:31 Teren neimprejmuit; Imobil despartit de De 719/1. Diferenta de suprafata se regaseste la ID 4583

B. Partea II. Proprietari și acte

Inscrieri privitoare la dreptul de proprietate și alte drepturi reale		Referințe
/		
Act Administrativ nr. TDP 59-59434, din 28/07/1993 emis de CJSDPAT DOLJ;		
B1	Intabulare, drept de PROPRIETATE, dobandit prin Reconstituire, cota actuala 1/1, cota initiala 1/1 1) IORDACHE IOANA, LIPSA CNP	A1

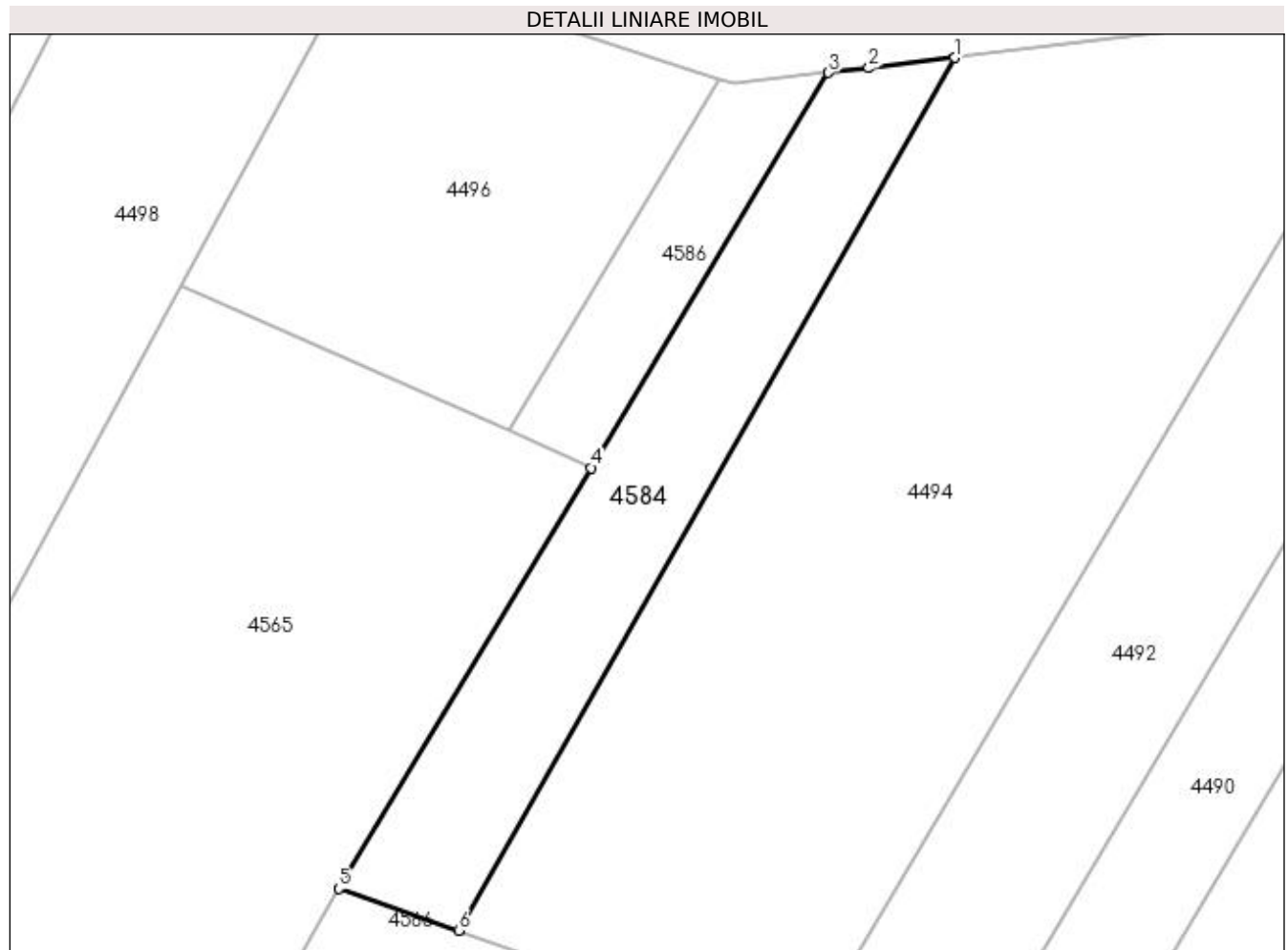
C. Partea III. SARCINI .

Inscrieri privind dezmembramintele dreptului de proprietate, drepturi reale de garanție și sarcini	Referințe
NU SUNT	

Anexa Nr. 1 La Partea I**Teren**

Nr cadastral	Suprafața (mp)*	Observații / Referințe
	349	Imobil despartit de De 719/1. Diferenta de suprafata se regasese la ID 4583

* Suprafața este determinată în planul de proiecție Stereo 70.

**Date referitoare la teren**

Crt	Categorie folosință	Intra vilan	Suprafața (mp)	Tarla	Parcelă	Nr. topo	Observații / Referințe
1	arabil	DA	349	47	22/1	-	

Lungime Segmente

1) Valorile lungimilor segmentelor sunt obținute din proiecție în plan.

Punct început	X / Y	Punct sfârșit	X / Y	Lungime segment (** (m)
1	429.946,619 300.480,101	2	429.941,764 300.479,515	4.89
2	429.941,764 300.479,515	3	429.939,499 300.479,251	2.28
3	429.939,499 300.479,251	4	429.926,167 300.457,057	25.89
4	429.926,167 300.457,057	5	429.911,974 300.433,429	27.563
5	429.911,974 300.433,429	6	429.918,711 300.431,079	7.135

Punct început	X / Y	Punct sfârșit	X / Y	Lungime segment (** (m)
6	429.918,711 300.431,079	1	429.946,619 300.480,101	56.409

** Lungimile segmentelor sunt determinate în planul de proiecție Stereo 70 și sunt rotunjite la 1 milimetru.

*** Distanța dintre puncte este formată din segmente cumulate ce sunt mai mici decât valoarea 1 milimetru.

**DATE DESPRE IMOBILUL NR. 4585**

Oficiul de Cadastru și Publicitate Imobiliară DOLJ
 Biroul de Cadastru și Publicitate Imobiliară Craiova

A. Partea I. Descrierea imobilului

TEREN Extravilan

Adresa: Jud. Dolj, T47 P22/1

Nr. Crt	Nr cadastral Nr. topografic	Suprafața* (mp)	Observații / Referințe
A1	32125	1.377	Sector cadastral:31 Teren neimprejmuit; Imobil despartit de De 719/1. Diferenta de suprafata se regaseste la ID 4586

B. Partea II. Proprietari și acte

Inscrieri privitoare la dreptul de proprietate și alte drepturi reale		Referințe
176448 / 16/11/2017		
Act Notarial nr. CONTRACT DE VANZARE CUMPARARE AUT NR 1720, din 16/11/2017 emis de Bazgu Mariana;		
B1	Intabulare, drept de PROPRIETATE, dobandit prin Conventie, cota actuala 1/1, cota initiala 1/1 1) DOBRESCU MIHAI 2) DOBRESCU MIHAELA-TANȚI	A1

C. Partea III. SARCINI .

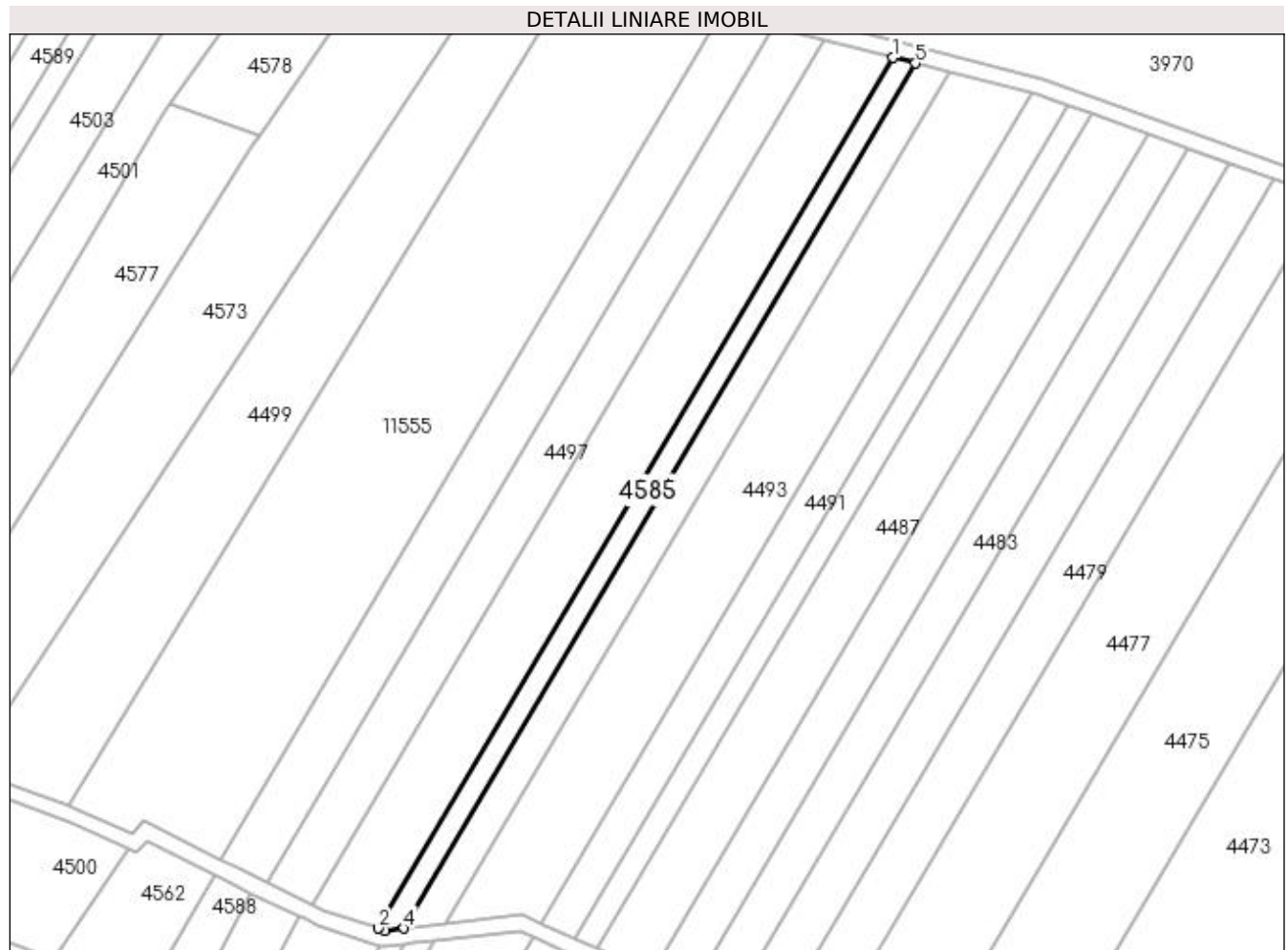
Inscrieri privind dezmembramintele dreptului de proprietate, drepturi reale de garanție și sarcini	Referințe
NU SUNT	

Anexa Nr. 1 La Partea I

Teren

Nr cadastral	Suprafața (mp)*	Observații / Referințe
32125	1.377	Imobil despartit de De 719/1. Diferenta de suprafata se regasese la ID 4586

* Suprafața este determinată în planul de proiecție Stereo 70.



Date referitoare la teren

Crt	Categorie folosință	Intra vilan	Suprafața (mp)	Tarla	Parcelă	Nr. topo	Observații / Referințe
1	arabil	NU	1.377	47	22/1	-	

Lungime Segmente

1) Valorile lungimilor segmentelor sunt obținute din proiecție în plan.

Punct început	X / Y	Punct sfârșit	X / Y	Lungime segment (** (m)
1	430.061,047 300.699,765	2	429.932,905 300.483,273	251.573
2	429.932,905 300.483,273	3	429.934,619 300.482,711	1.804
3	429.934,619 300.482,711	4	429.939,264 300.483,251	4.676
4	429.939,264 300.483,251	5	430.066,579 300.698,347	249.951
5	430.066,579 300.698,347	1	430.061,047 300.699,765	5.711

**** Lungimile segmentelor sunt determinate în planul de proiecție Stereo 70 și sunt rotunjite la 1 milimetru.**

***** Distanța dintre puncte este formată din segmente cumulate ce sunt mai mici decât valoarea 1 milimetru.**

**DATE DESPRE IMOBILUL NR. 4586**

Oficiul de Cadastru și Publicitate Imobiliară DOLJ
 Biroul de Cadastru și Publicitate Imobiliară Craiova

A. Partea I. Descrierea imobilului

TEREN Intravilan

Adresa: Loc. Tartal, Jud. Dolj, T47 P22/1

Nr. Crt	Nr cadastral Nr. topografic	Suprafața* (mp)	Observații / Referințe
A1	32125	123	Sector cadastral:31 Teren neimprejmuit; Imobil despartit de De 719/1. Diferenta de suprafata se regaseste la ID 4585

B. Partea II. Proprietari și acte

Inscrieri privitoare la dreptul de proprietate și alte drepturi reale		Referințe
176448 / 16/11/2017		
Act Notarial nr. CONTRACT DE VANZARE CUMPARARE AUT NR 1720, din 16/11/2017 emis de Bazgu Mariana;		
B1	Intabulare, drept de PROPRIETATE, dobandit prin Conventie, cota actuala 1/1, cota initiala 1/1 1) DOBRESCU MIHAI 2) DOBRESCU MIHAELA-TANȚI	A1

C. Partea III. SARCINI .

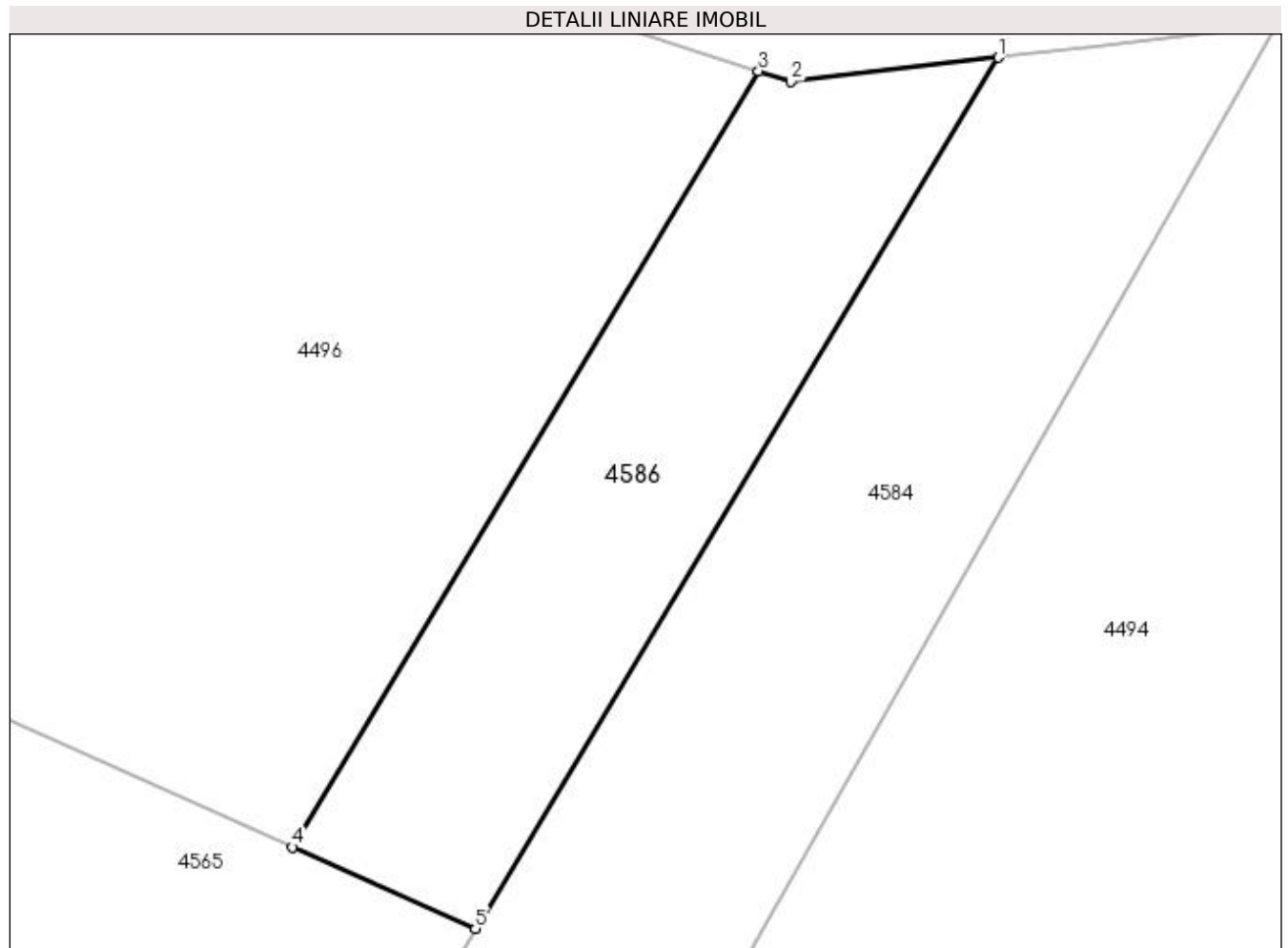
Inscrieri privind dezmembramintele dreptului de proprietate, drepturi reale de garanție și sarcini	Referințe
NU SUNT	

Anexa Nr. 1 La Partea I

Teren

Nr cadastral	Suprafața (mp)*	Observații / Referințe
32125	123	Imobil despartit de De 719/1. Diferenta de suprafata se regasese la ID 4585

* Suprafața este determinată în planul de proiecție Stereo 70.



Date referitoare la teren

Crt	Categorie folosință	Intravilan	Suprafața (mp)	Tarla	Parcelă	Nr. topo	Observații / Referințe
1	arabil	DA	123	47	22/1	-	

Lungime Segmente

1) Valorile lungimilor segmentelor sunt obținute din proiecție în plan.

Punct început	X / Y	Punct sfârșit	X / Y	Lungime segment (** (m)
1	429.939,499 300.479,251	2	429.934,209 300.478,636	5.326
2	429.934,209 300.478,636	3	429.933,387 300.478,905	0.865
3	429.933,387 300.478,905	4	429.921,508 300.459,13	23.069
4	429.921,508 300.459,13	5	429.926,167 300.457,057	5.099
5	429.926,167 300.457,057	1	429.939,499 300.479,251	25.89

**** Lungimile segmentelor sunt determinate în planul de proiecție Stereo 70 și sunt rotunjite la 1 milimetru.**

***** Distanța dintre puncte este formată din segmente cumulate ce sunt mai mici decât valoarea 1 milimetru.**

**DATE DESPRE IMOBILUL NR. 4587**

Oficiul de Cadastru și Publicitate Imobiliară DOLJ
Biroul de Cadastru și Publicitate Imobiliară Craiova

A. Partea I. Descrierea imobilului

TEREN Extravilan

Adresa: Jud. Dolj, T47 P24/1

Nr. Crt	Nr cadastral Nr. topografic	Suprafața* (mp)	Observații / Referințe
A1		3.135	Sector cadastral:31 Teren neimprejmuit; Imobil despartit de De 719/1. Diferenta de suprafata se regaseste la ID 4588

B. Partea II. Proprietari și acte

Inscrieri privitoare la dreptul de proprietate și alte drepturi reale		Referințe
/		
Act Administrativ nr. TDP 694-15093, din 25/01/1995 emis de CJSDPAT DOLJ;		
B1	Intabulare, drept de PROPRIETATE, dobandit prin Reconstituire, cota actuala 1/1, cota initiala 1/1 1) DOBRE ION, LIPSA CNP	A1

C. Partea III. SARCINI .

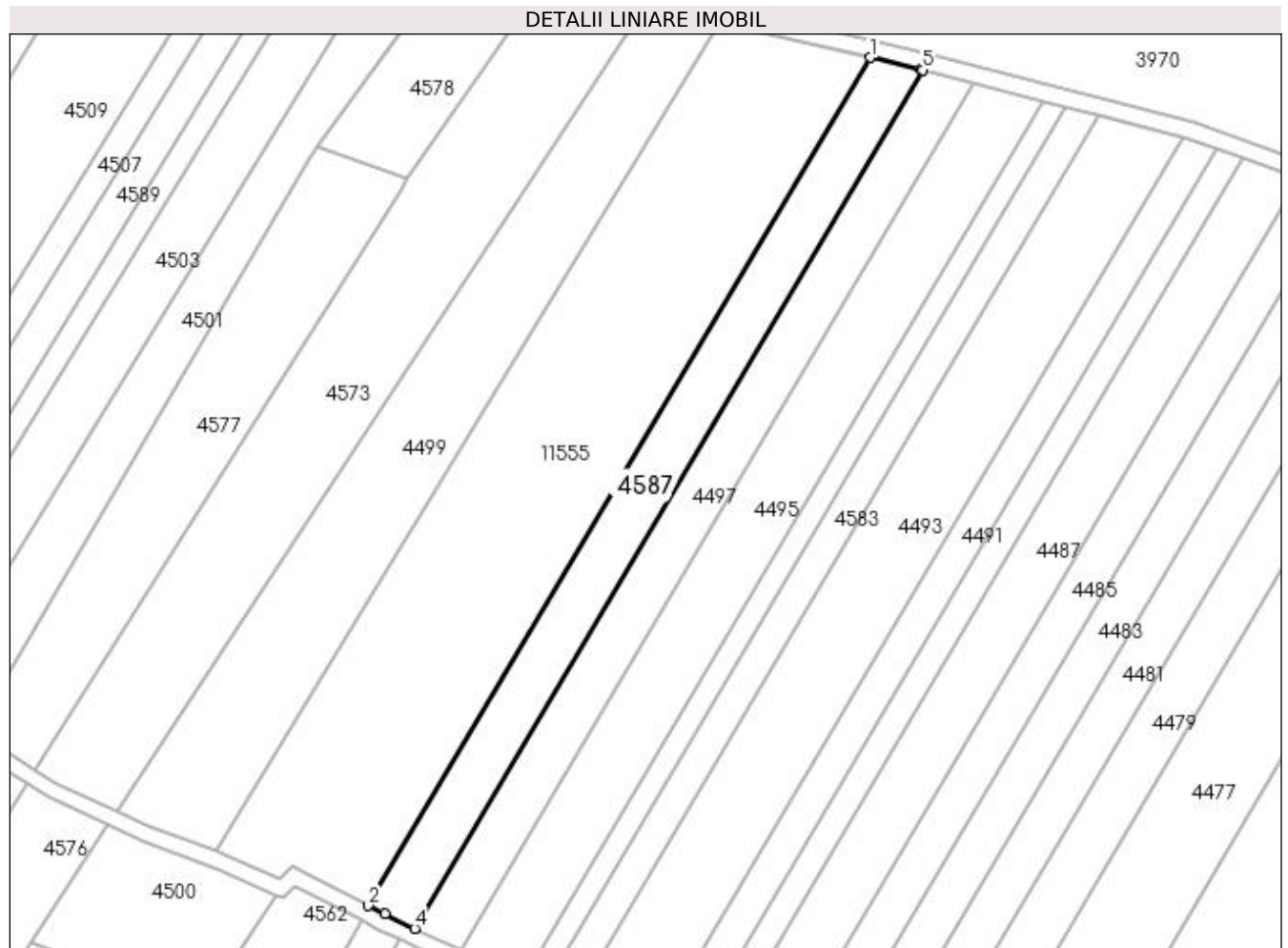
Inscrieri privind dezmembramintele dreptului de proprietate, drepturi reale de garanție și sarcini	Referințe
NU SUNT	

Anexa Nr. 1 La Partea I

Teren

Nr cadastral	Suprafața (mp)*	Observații / Referințe
	3.135	Imobil despartit de De 719/1. Diferenta de suprafata se regasese la ID 4588

* Suprafața este determinată în planul de proiecție Stereo 70.



Date referitoare la teren

Crt	Categorie folosință	Intra vilan	Suprafața (mp)	Tarla	Parcelă	Nr. topo	Observații / Referințe
1	arabil	NU	3.135	47	24/1	-	

Lungime Segmente

1) Valorile lungimilor segmentelor sunt obținute din proiecție în plan.

Punct început	X / Y	Punct sfârșit	X / Y	Lungime segment (** (m)
1	430.018,031 300.710,514	2	429.893,576 300.500,25	244.336
2	429.893,576 300.500,25	3	429.897,621 300.498,174	4.547
3	429.897,621 300.498,174	4	429.905,049 300.494,604	8.241
4	429.905,049 300.494,604	5	430.031,038 300.707,458	247.346
5	430.031,038 300.707,458	6	430.030,56 300.707,58	0.493

Punct început	X / Y	Punct sfârșit	X / Y	Lungime segment (** (m)
6	430.030,56 300.707,58	1	430.018,031 300.710,514	12.868

** Lungimile segmentelor sunt determinate în planul de proiecție Stereo 70 și sunt rotunjite la 1 milimetru.

*** Distanța dintre puncte este formată din segmente cumulate ce sunt mai mici decât valoarea 1 milimetru.

**DATE DESPRE IMOBILUL NR. 4588**

Oficiul de Cadastru și Publicitate Imobiliară DOLJ
Biroul de Cadastru și Publicitate Imobiliară Craiova

A. Partea I. Descrierea imobilului

TEREN Intravilan

Adresa: Loc. Tartal, Jud. Dolj, T47 P24/1

Nr. Crt	Nr cadastral Nr. topografic	Suprafața* (mp)	Observații / Referințe
A1		865	Sector cadastral:31 Teren neimprejmuit; Imobil despartit de De 719/1. Diferenta de suprafata se regaseste la ID 4587

B. Partea II. Proprietari și acte

Inscrieri privitoare la dreptul de proprietate și alte drepturi reale		Referințe
/		
Act Administrativ nr. TDP 694-15093, din 25/01/1995 emis de CJSDPAT DOLJ;		
B1	Intabulare, drept de PROPRIETATE, dobandit prin Reconstituire, cota actuala 1/1, cota initiala 1/1 1) DOBRE ION, LIPSA CNP	A1

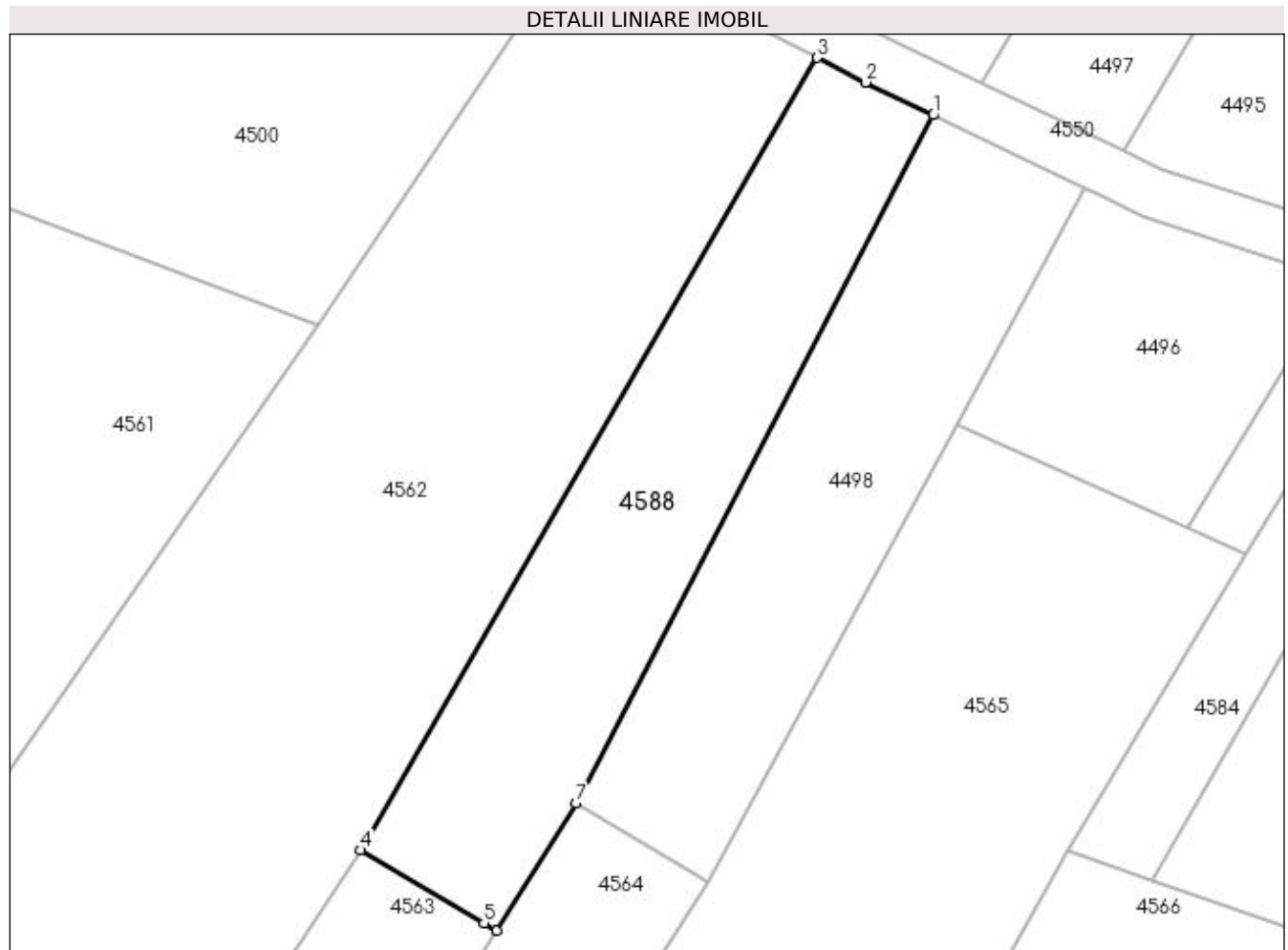
C. Partea III. SARCINI .

Inscrieri privind dezmembramintele dreptului de proprietate, drepturi reale de garanție și sarcini	Referințe
NU SUNT	

Anexa Nr. 1 La Partea I**Teren**

Nr cadastral	Suprafața (mp)*	Observații / Referințe
	865	Imobil despartit de De 719/1. Diferenta de suprafata se regasese la ID 4587

* Suprafața este determinată în planul de proiecție Stereo 70.

**Date referitoare la teren**

Crt	Categorie folosință	Intravilan	Suprafața (mp)	Tarla	Parcelă	Nr. topo	Observații / Referințe
1	arabil	DA	865	47	24/1	-	

Lungime Segmente

1) Valorile lungimilor segmentelor sunt obținute din proiecție în plan.

Punct început	X / Y	Punct sfârșit	X / Y	Lungime segment (** (m)
1	429.901,236 300.491,999	2	429.895,841 300.494,591	5.985
2	429.895,841 300.494,591	3	429.892,01 300.496,558	4.306
3	429.892,01 300.496,558	4	429.855,63 300.433,523	72.78
4	429.855,63 300.433,523	5	429.865,463 300.427,723	11.416
5	429.865,463 300.427,723	6	429.866,474 300.427,127	1.174

Punct început	X / Y	Punct sfârșit	X / Y	Lungime segment (** (m)
6	429.866,474 300.427,127	7	429.872,798 300.437,257	11.942
7	429.872,798 300.437,257	1	429.901,236 300.491,999	61.688

** Lungimile segmentelor sunt determinate în planul de proiecție Stereo 70 și sunt rotunjite la 1 milimetru.

*** Distanța dintre puncte este formată din segmente cumulate ce sunt mai mici decât valoarea 1 milimetru.

**DATE DESPRE IMOBILUL NR. 4589**

Oficiul de Cadastru și Publicitate Imobiliară DOLJ
Biroul de Cadastru și Publicitate Imobiliară Craiova

A. Partea I. Descrierea imobilului

TEREN Necunoscut

Adresa: Loc. Tartal, Jud. Dolj, T47 P31/1

Nr. Crt	Nr cadastral Nr. topografic	Suprafața* (mp)	Observații / Referințe
A1		1.821	Sector cadastral:31 Teren neimprejmuit; Imobil despartit de De 719/1. Diferenta de suprafata se regasese la ID 4590; Conform PUG aprobat prin HCL 28/2015, suprafata intravilan = 831mp, suprafata extravilan = 990mp.

B. Partea II. Proprietari și acte

Inscrieri privitoare la dreptul de proprietate și alte drepturi reale		Referințe
/		
Act Administrativ nr. TDP 47-59434, din 26/07/1993 emis de CJSDPAT DOLJ;		
B1	Intabulare, drept de PROPRIETATE, dobandit prin Reconstituire, cota actuala 1/1, cota initiala 1/1 1) BUZATU MITRICĂ, LIPSA CNP	A1

C. Partea III. SARCINI .

Inscrieri privind dezmembramintele dreptului de proprietate, drepturi reale de garanție și sarcini	Referințe
NU SUNT	

Anexa Nr. 1 La Partea I

Teren

Nr cadastral	Suprafața (mp)*	Observații / Referințe
	1.821	Imobil despartit de De 719/1. Diferența de suprafața se regăsește la ID 4590; Conform PUG aprobat prin HCL 28/2015, suprafața intravilan = 831mp, suprafața extravilan = 990mp.

* Suprafața este determinată în planul de proiecție Stereo 70.



Date referitoare la teren

Crt	Categorie folosință	Intravilan	Suprafața (mp)	Tarla	Parcelă	Nr. topo	Observații / Referințe
1	arabil	DA	831	47	31/1	-	
2	arabil	NU	990	47	31/1	-	

Lungime Segmente

1) Valorile lungimilor segmentelor sunt obținute din proiecție în plan.

Punct început	X / Y	Punct sfârșit	X / Y	Lungime segment (** (m)
1	429.876,45 300.739,789	2	429.867,081 300.741,026	9.45
2	429.867,081 300.741,026	3	429.757,314 300.562,297	209.745
3	429.757,314 300.562,297	4	429.765,365 300.558,915	8.732
4	429.765,365 300.558,915	1	429.876,45 300.739,789	212.262

**** Lungimile segmentelor sunt determinate în planul de proiecție Stereo 70 și sunt rotunjite la 1 milimetru.**

***** Distanța dintre puncte este formată din segmente cumulate ce sunt mai mici decât valoarea 1 milimetru.**

**DATE DESPRE IMOBILUL NR. 4590**

Oficiul de Cadastru și Publicitate Imobiliară DOLJ
Biroul de Cadastru și Publicitate Imobiliară Craiova

A. Partea I. Descrierea imobilului

TEREN Intravilan

Adresa: Loc. Tartal, Jud. Dolj, T47 P31/1

Nr. Crt	Nr cadastral Nr. topografic	Suprafața* (mp)	Observații / Referințe
A1		783	Sector cadastral:31 Teren neimprejmuit; Imobil despartit de De 719/1. Diferenta de suprafata se regaseste la ID 4589

B. Partea II. Proprietari și acte

Inscrieri privitoare la dreptul de proprietate și alte drepturi reale		Referințe
/		
Act Administrativ nr. TDP 47-59434, din 26/07/1993 emis de CJSDPAT DOLJ;		
B1	Intabulare, drept de PROPRIETATE, dobandit prin Reconstituire, cota actuala 1/1, cota initiala 1/1 1) BUZATU MITRICĂ, LIPSA CNP	A1

C. Partea III. SARCINI .

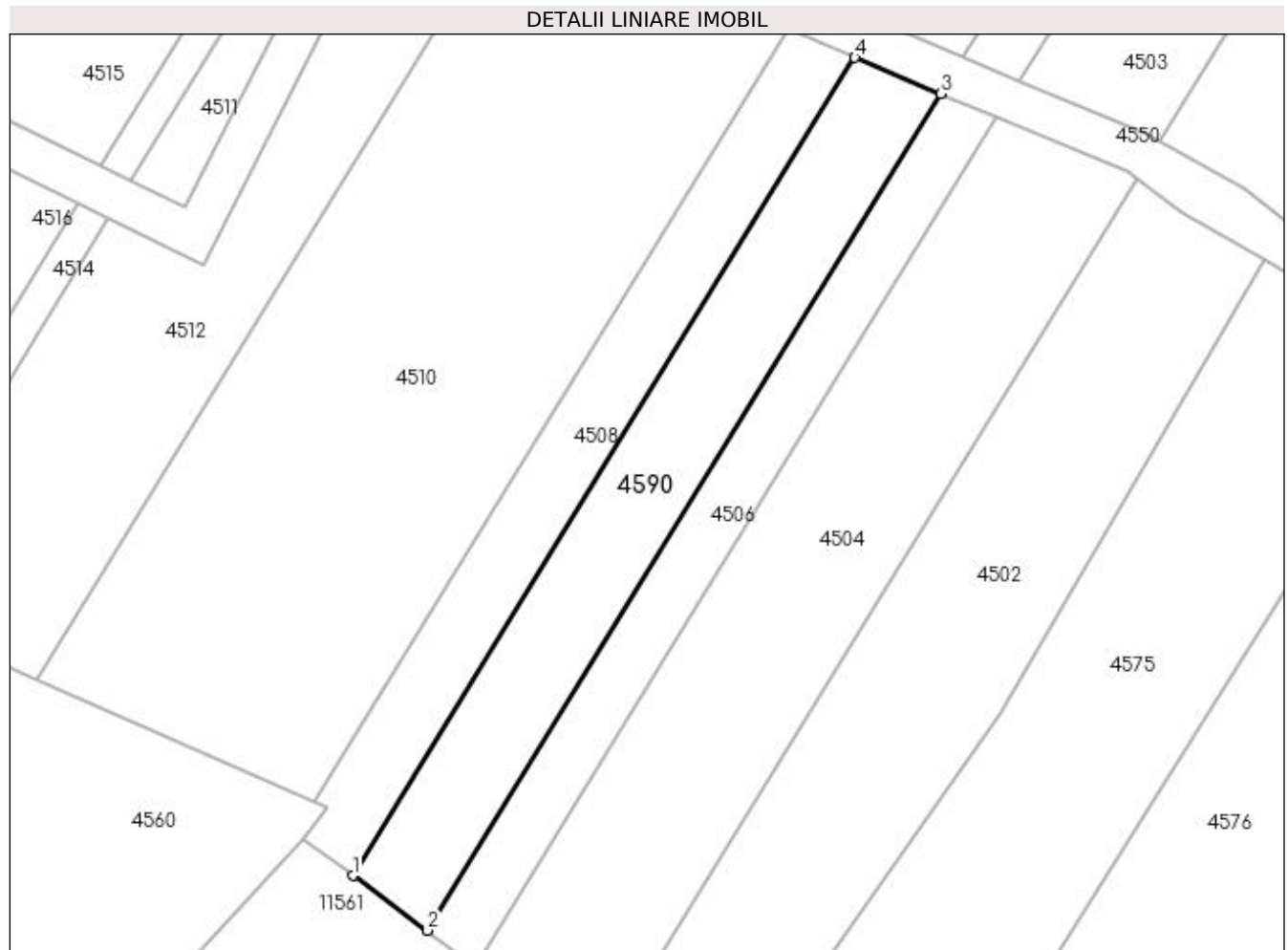
Inscrieri privind dezmembramintele dreptului de proprietate, drepturi reale de garanție și sarcini	Referințe
NU SUNT	

Anexa Nr. 1 La Partea I

Teren

Nr cadastral	Suprafața (mp)*	Observații / Referințe
	783	Imobil despartit de De 719/1. Diferenta de suprafata se regasese la ID 4589

* Suprafața este determinată în planul de proiecție Stereo 70.



Date referitoare la teren

Crt	Categorie folosință	Intravilan	Suprafața (mp)	Tarla	Parcelă	Nr. topo	Observații / Referințe
1	arabil	DA	783	47	31/1	-	

Lungime Segmente

1) Valorile lungimilor segmentelor sunt obținute din proiecție în plan.

Punct început	X / Y	Punct sfârșit	X / Y	Lungime segment (** (m)
1	429.708,256 300.482,419	2	429.715,237 300.477,295	8.66
2	429.715,237 300.477,295	3	429.763,246 300.555,466	91.736
3	429.763,246 300.555,466	4	429.755,196 300.558,848	8.732
4	429.755,196 300.558,848	1	429.708,256 300.482,419	89.693

**** Lungimile segmentelor sunt determinate în planul de proiecție Stereo 70 și sunt rotunjite la 1 milimetru.**

***** Distanța dintre puncte este formată din segmente cumulate ce sunt mai mici decât valoarea 1 milimetru.**

**DATE DESPRE IMOBILUL NR. 4591**

Oficiul de Cadastru și Publicitate Imobiliară DOLJ
Biroul de Cadastru și Publicitate Imobiliară Craiova

A. Partea I. Descrierea imobilului

TEREN Extravilan

Adresa: Jud. Dolj, T47 P40/2

Nr. Crt	Nr cadastral Nr. topografic	Suprafața* (mp)	Observații / Referințe
A1		1.756	Sector cadastral:31 Teren neimprejmuit;

B. Partea II. Proprietari și acte

Inscrieri privitoare la dreptul de proprietate și alte drepturi reale		Referințe
/		
Act Normativ nr. LEGEA 7, din 13/03/1996 emis de PARLAMENTUL ROMÂNIEI (art. 13 alin. 14);		
B1	Intabulare, drept de PROPRIETATE, dobandit prin Lege, cota actuala 1/1, cota initiala 1/1	A1
1) COMUNA TESLUI-Rezerva comisiei locale de fond funciar, CIF:4553330		

C. Partea III. SARCINI .

Inscrieri privind dezmembramintele dreptului de proprietate, drepturi reale de garanție și sarcini	Referințe
NU SUNT	

Anexa Nr. 1 La Partea I

Teren

Nr cadastral	Suprafața (mp)*	Observații / Referințe
	1.756	

* Suprafața este determinată în planul de proiecție Stereo 70.



Date referitoare la teren

Crt	Categorie folosință	Intra vilan	Suprafața (mp)	Tarla	Parcelă	Nr. topo	Observații / Referințe
1	arabil	NU	1.756	47	40/2	-	

Lungime Segmente

1) Valorile lungimilor segmentelor sunt obținute din proiecție în plan.

Punct început	X / Y	Punct sfârșit	X / Y	Lungime segment (** (m)
1	429.746,08 300.759,781	2	429.738,151 300.761,776	8.176
2	429.738,151 300.761,776	3	429.620,027 300.569,441	225.712
3	429.620,027 300.569,441	4	429.628,513 300.568,354	8.555
4	429.628,513 300.568,354	1	429.746,08 300.759,781	224.647

**** Lungimile segmentelor sunt determinate în planul de proiecție Stereo 70 și sunt rotunjite la 1 milimetru.**

***** Distanța dintre puncte este formată din segmente cumulate ce sunt mai mici decât valoarea 1 milimetru.**

**DATE DESPRE IMOBILUL NR. 4593**

Oficiul de Cadastru și Publicitate Imobiliară DOLJ
Biroul de Cadastru și Publicitate Imobiliară Craiova

A. Partea I. Descrierea imobilului

TEREN Necunoscut

Adresa: Loc. Tartal, Jud. Dolj, T2 P44, P45; T47, P40/1

Nr. Crt	Nr cadastral Nr. topografic	Suprafața* (mp)	Observații / Referințe
A1		2.880	Sector cadastral:31 Teren neimprejmut;

Construcții

Crt	Nr cadastral Nr. topografic	Adresa	Observații / Referințe
A1.1		Loc. Tartal, Jud. Dolj, T2 P44, P45; T47, P40/1	Nr. niveluri:1; S. construita la sol:144 mp;
A1.2		Loc. Tartal, Jud. Dolj, T2 P44, P45; T47, P40/1	Nr. niveluri:1; S. construita la sol:55 mp;

B. Partea II. Proprietari și acte

Inscrieri privitoare la dreptul de proprietate și alte drepturi reale		Referințe
/		
Act Administrativ nr. TDP 827 15011, din 30/01/1995 emis de CJSDPAT DOLJ (Defunct conform certificat de deces serie DZ, nr. 999344, data 19.12.2013);		
B1	Intabulare, drept de PROPRIETATE, dobandit prin Reconstituire, cota actuala 1/1, cota initiala 1/1 1) NICA GHEORGHE, LIPSA CNP DEFUNCT:Da 2) BUZDUCEANU DUMITRU, LIPSA CNP 3) NICA IULIAN, LIPSA CNP	A1
Act Normativ nr. Legea 7, din 13/03/1996 emis de PARLAMENTUL ROMÂNIEI;		
B2	Intabulare, drept de PROPRIETATE, dobandit prin Lege, cota actuala 1/1, cota initiala 1/1 1) NICA GHEORGHE, LIPSA CNP DEFUNCT:Da 2) BUZDUCEANU DUMITRU, LIPSA CNP 3) NICA IULIAN, LIPSA CNP	A1.1, A1.2

C. Partea III. SARCINI .

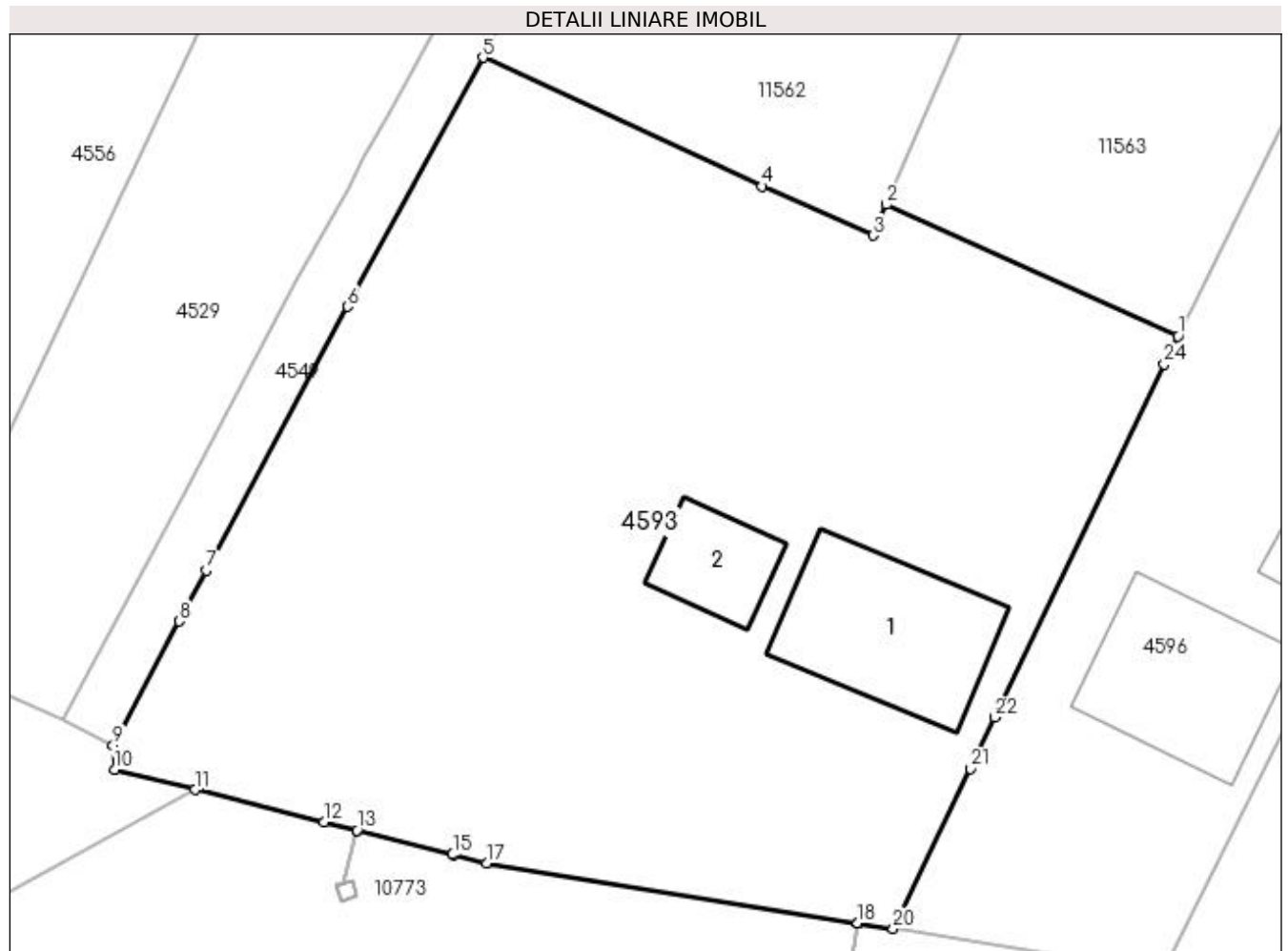
Inscrieri privind dezmembramintele dreptului de proprietate, drepturi reale de garanție și sarcini	Referințe
NU SUNT	

Anexa Nr. 1 La Partea I

Teren

Nr cadastral	Suprafața (mp)*	Observații / Referințe
	2.880	

* Suprafața este determinată în planul de proiecție Stereo 70.



Date referitoare la teren

Crt	Categorie folosință	Intravilan	Suprafața (mp)	Tarla	Parcelă	Nr. topo	Observații / Referințe
1	curți construcții	DA	710	2	44	-	
2	arabil	DA	226	2	45	-	
3	arabil	NU	1.944	47	40/1	-	

Date referitoare la construcții

Crt	Număr	Destinație construcție	Supraf. (mp)	Situație juridică	Observații / Referințe
A1.1		construcții de locuințe	144	Cu acte	Nr. niveluri:1; S. construita la sol:144 mp;
A1.2		construcții anexa	55	Cu acte	Nr. niveluri:1; S. construita la sol:55 mp;

Lungime Segmente

1) Valorile lungimilor segmentelor sunt obținute din proiecție în plan.

Punct început	X / Y	Punct sfârșit	X / Y	Lungime segment (** (m))
1	429.553,671 300.495,531	2	429.532,802 300.504,945	22.894

Punct început	X / Y	Punct sfârșit	X / Y	Lungime segment (** (m))
2	429.532,802 300.504,945	3	429.531,842 300.502,733	2.411

Punct început	X / Y	Punct sfârșit	X / Y	Lungime segment (** (m)
3	429.531,842 300.502,733	4	429.523,883 300.506,248	8.701
5	429.503,89 300.515,468	6	429.494,184 300.497,653	20.287
7	429.484,07 300.478,767	8	429.482,135 300.475,132	4.118
9	429.477,402 300.466,24	10	429.477,493 300.464,515	1.727
11	429.483,299 300.463,077	12	429.492,497 300.460,766	9.484
13	429.494,885 300.460,166	14	429.494,89 300.460,165	0.005
15	429.501,735 300.458,445	16	429.501,755 300.458,44	0.021
17	429.504,151 300.457,838	18	429.530,737 300.453,549	26.93
19	429.530,742 300.453,548	20	429.533,283 300.453,138	2.574
21	429.538,786 300.464,594	22	429.540,548 300.468,261	4.068
23	429.540,67 300.468,515	24	429.552,686 300.493,528	27.749

Punct început	X / Y	Punct sfârșit	X / Y	Lungime segment (** (m)
4	429.523,883 300.506,248	5	429.503,89 300.515,468	22.017
6	429.494,184 300.497,653	7	429.484,07 300.478,767	21.424
8	429.482,135 300.475,132	9	429.477,402 300.466,24	10.073
10	429.477,493 300.464,515	11	429.483,299 300.463,077	5.981
12	429.492,497 300.460,766	13	429.494,885 300.460,166	2.462
14	429.494,89 300.460,165	15	429.501,735 300.458,445	7.058
16	429.501,755 300.458,44	17	429.504,151 300.457,838	2.47
18	429.530,737 300.453,549	19	429.530,742 300.453,548	0.005
20	429.533,283 300.453,138	21	429.538,786 300.464,594	12.709
22	429.540,548 300.468,261	23	429.540,67 300.468,515	0.282
24	429.552,686 300.493,528	1	429.553,671 300.495,531	2.232

** Lungimile segmentelor sunt determinate în planul de proiecție Stereo 70 și sunt rotunjite la 1 milimetru.

*** Distanța dintre puncte este formată din segmente cumulate ce sunt mai mici decât valoarea 1 milimetru.

**DATE DESPRE IMOBILUL NR. 4594**

Oficiul de Cadastru și Publicitate Imobiliară DOLJ
Biroul de Cadastru și Publicitate Imobiliară Craiova

A. Partea I. Descrierea imobilului

TEREN Extravilan

Adresa: Jud. Dolj, T47 P44/1

Nr. Crt	Nr cadastral Nr. topografic	Suprafața* (mp)	Observații / Referințe
A1		8.629	Sector cadastral:31 Teren neimprejmuit; Imobil despartit de De 719/1. Diferenta de suprafata se regaseste la ID 4571

B. Partea II. Proprietari și acte

Inscrieri privitoare la dreptul de proprietate și alte drepturi reale		Referințe
/		
Act Administrativ nr. TDP 1615, din 05/01/2005 emis de CJSDPAT DOLJ;		
B1	Intabulare, drept de PROPRIETATE, dobandit prin Reconstituire, cota actuala 1/1, cota initiala 1/1 1) RĂDUCU HARALAMBIE, LIPSA CNP	A1

C. Partea III. SARCINI .

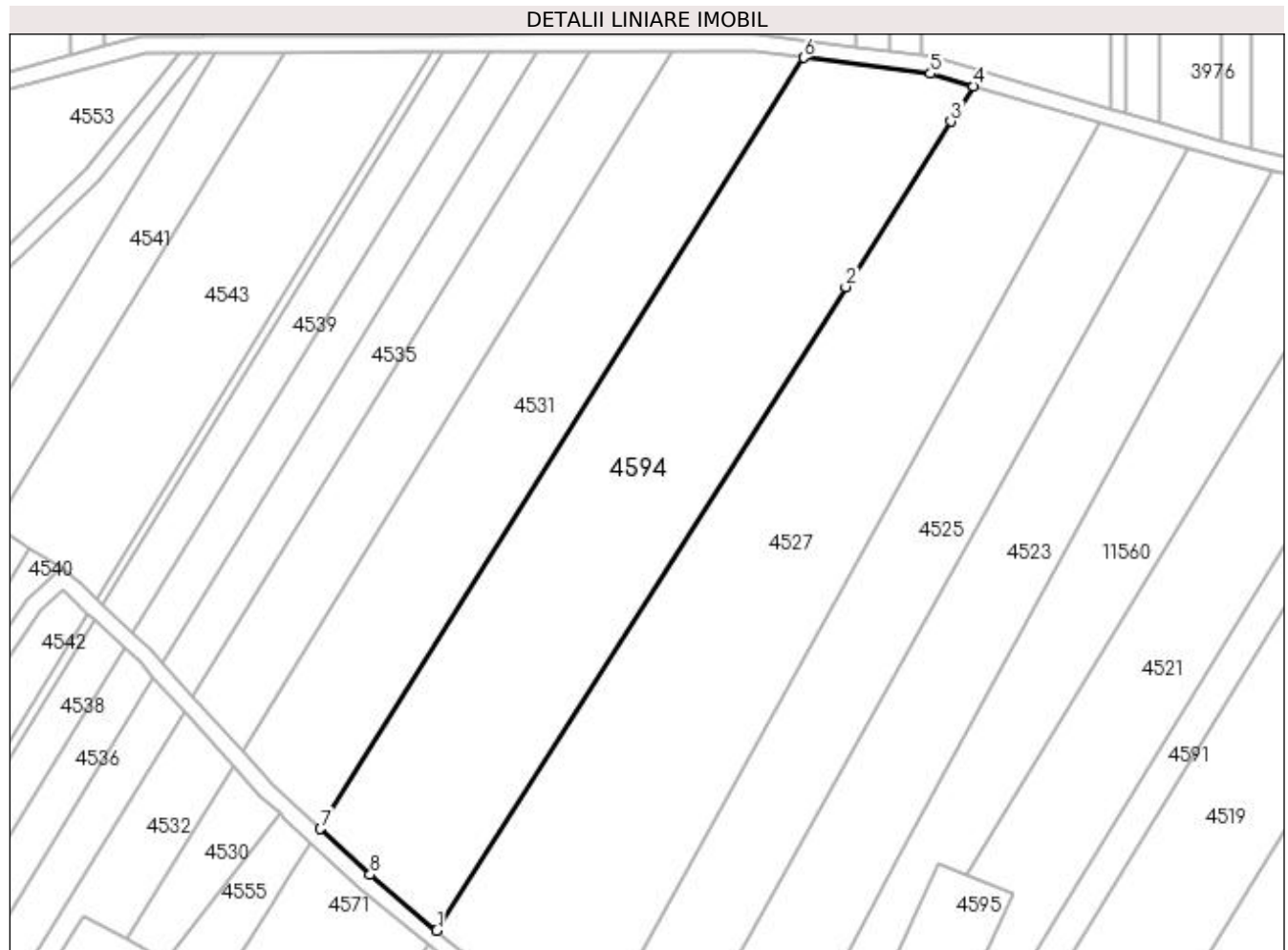
Inscrieri privind dezmembramintele dreptului de proprietate, drepturi reale de garanție și sarcini	Referințe
NU SUNT	

Anexa Nr. 1 La Partea I

Teren

Nr cadastral	Suprafața (mp)*	Observații / Referințe
	8.629	Imobil despartit de De 719/1. Diferenta de suprafata se regasese la ID 4571

* Suprafața este determinată în planul de proiecție Stereo 70.



Date referitoare la teren

Crt	Categorie folosință	Intravilan	Suprafața (mp)	Tarla	Parcelă	Nr. topo	Observații / Referințe
1	arabil	NU	8.629	47	44/1	-	

Lungime Segmente

1) Valorile lungimilor segmentelor sunt obținute din proiecție în plan.

Punct început	X / Y	Punct sfârșit	X / Y	Lungime segment (** (m)
1	429.486,997 300.591,906	2	429.585,331 300.746,529	183.243
2	429.585,331 300.746,529	3	429.610,596 300.786,257	47.081
3	429.610,596 300.786,257	4	429.616,009 300.794,769	10.087
4	429.616,009 300.794,769	5	429.605,682 300.797,765	10.753
5	429.605,682 300.797,765	6	429.575,21 300.801,582	30.71

Punct început	X / Y	Punct sfârșit	X / Y	Lungime segment (** (m)
6	429.575,21 300.801,582	7	429.458,973 300.616,341	218.69
7	429.458,973 300.616,341	8	429.470,906 300.605,249	16.292
8	429.470,906 300.605,249	1	429.486,997 300.591,906	20.903

** Lungimile segmentelor sunt determinate în planul de proiecție Stereo 70 și sunt rotunjite la 1 milimetru.

*** Distanța dintre puncte este formată din segmente cumulate ce sunt mai mici decât valoarea 1 milimetru.

**DATE DESPRE IMOBILUL NR. 4595**

Oficiul de Cadastru și Publicitate Imobiliară DOLJ
Biroul de Cadastru și Publicitate Imobiliară Craiova

A. Partea I. Descrierea imobilului

TEREN Extravilan

Adresa: Jud. Dolj, T47 P38/3

Nr. Crt	Nr cadastral Nr. topografic	Suprafața* (mp)	Observații / Referințe
A1		675	Sector cadastral:31 Teren neimprejmuit; Imobil despartit de De 719/1. Diferenta de suprafata se regaseste la ID 4595

B. Partea II. Proprietari și acte

Inscrieri privitoare la dreptul de proprietate și alte drepturi reale		Referințe
/		
Act Administrativ nr. TDP 971-59538, din 06/03/1995 emis de CJSDPAT DOLJ;		
B1	Intabulare, drept de PROPRIETATE, dobandit prin Reconstituire, cota actuala 1/1, cota initiala 1/1 1) STANCU IOANA, LIPSA CNP	A1

C. Partea III. SARCINI .

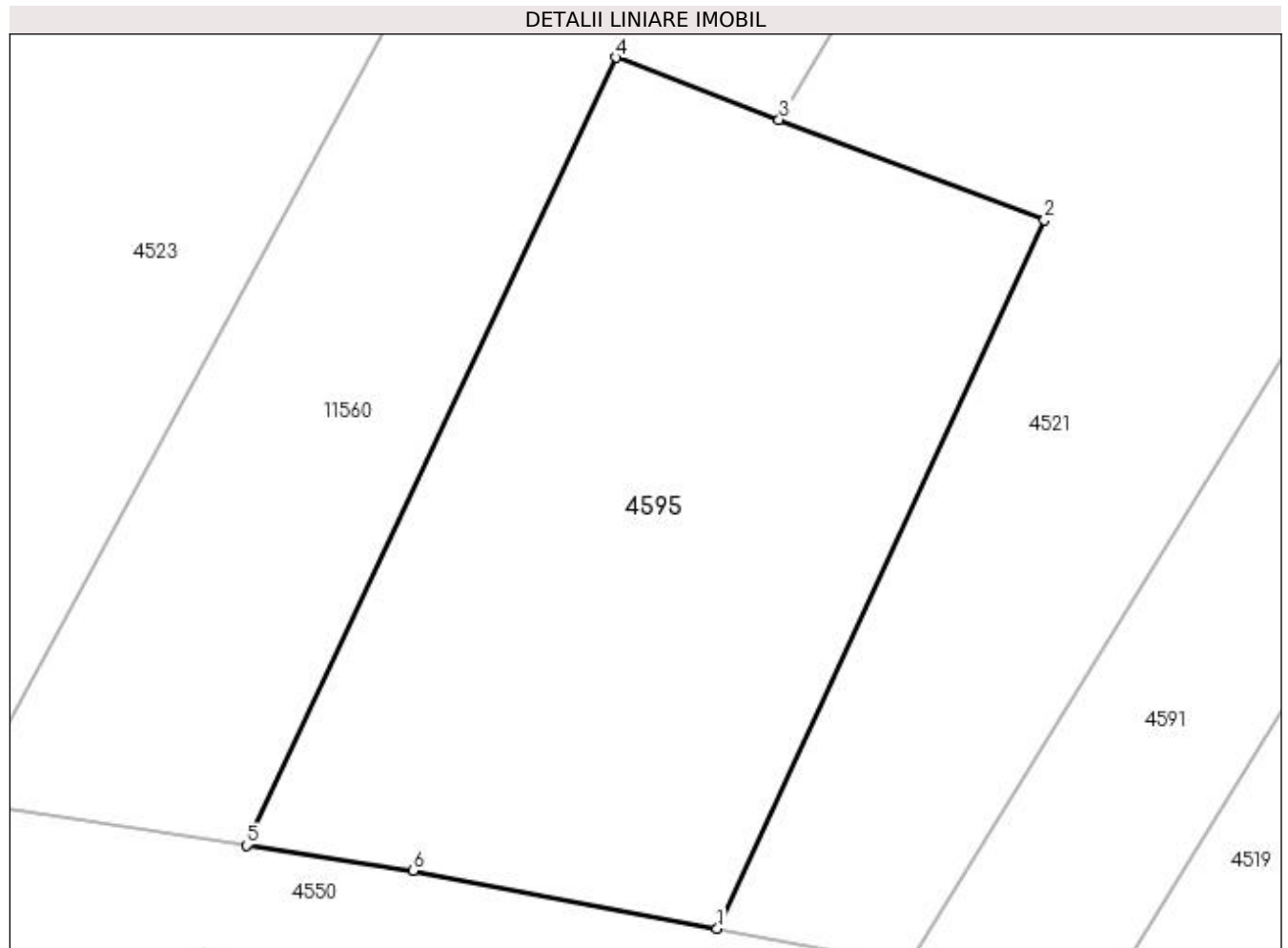
Inscrieri privind dezmembramintele dreptului de proprietate, drepturi reale de garanție și sarcini	Referințe
NU SUNT	

Anexa Nr. 1 La Partea I

Teren

Nr cadastral	Suprafața (mp)*	Observații / Referințe
	675	Imobil despartit de De 719/1. Diferenta de suprafata se regasese la ID 4595

* Suprafața este determinată în planul de proiecție Stereo 70.



Date referitoare la teren

Crt	Categorie folosință	Intra vilan	Suprafața (mp)	Tarla	Parcelă	Nr. topo	Observații / Referințe
1	arabil	NU	675	47	38/3	-	

Lungime Segmente

1) Valorile lungimilor segmentelor sunt obținute din proiecție în plan.

Punct început	X / Y	Punct sfârșit	X / Y	Lungime segment (** (m)
1	429.611,929 300.570,974	2	429.625,761 300.600,896	32.964
2	429.625,761 300.600,896	3	429.614,545 300.605,137	11.991
3	429.614,545 300.605,137	4	429.607,663 300.607,758	7.364
4	429.607,663 300.607,758	5	429.592,03 300.574,492	36.756
5	429.592,03 300.574,492	6	429.599,064 300.573,41	7.117

Punct început	X / Y	Punct sfârșit	X / Y	Lungime segment (** (m)
6	429.599,064 300.573,41	1	429.611,929 300.570,974	13.094

** Lungimile segmentelor sunt determinate în planul de proiecție Stereo 70 și sunt rotunjite la 1 milimetru.

*** Distanța dintre puncte este formată din segmente cumulate ce sunt mai mici decât valoarea 1 milimetru.

**DATE DESPRE IMOBILUL NR. 4596**

Oficiul de Cadastru și Publicitate Imobiliară DOLJ
Biroul de Cadastru și Publicitate Imobiliară Craiova

A. Partea I. Descrierea imobilului

TEREN Necunoscut

Adresa: Loc. Tartal, Jud. Dolj, T2 P42, P43; T47, P38/3

Nr. Crt	Nr cadastral Nr. topografic	Suprafața* (mp)	Observații / Referințe
A1		2.498	Sector cadastral:31 Teren neimprejmuit; Imobil despartit de De 719/1. Diferenta de suprafata se regasese la ID 4595

Construcții

Crt	Nr cadastral Nr. topografic	Adresa	Observații / Referințe
A1.1		Loc. Tartal, Jud. Dolj, T2 P42, P43; T47, P38/3	Nr. niveluri:1; S. construita la sol:138 mp;
A1.2		Loc. Tartal, Jud. Dolj, T2 P42, P43; T47, P38/3	Nr. niveluri:1; S. construita la sol:46 mp;

B. Partea II. Proprietari și acte

Inscrieri privitoare la dreptul de proprietate și alte drepturi reale		Referințe
/		
Act Administrativ nr. TDP 971-59538, din 06/03/1995 emis de CJSDPAT DOLJ;		
B1	Intabulare, drept de PROPRIETATE, dobandit prin Reconstituire, cota actuala 1/1, cota initiala 1/1 1) STANCU IOANA, LIPSA CNP	A1
Act Normativ nr. Legea 7, din 13/03/1996 emis de PARLAMENTUL ROMÂNIEI;		
B2	Intabulare, drept de PROPRIETATE, dobandit prin Lege, cota actuala 1/1, cota initiala 1/1 1) STANCU IOANA, LIPSA CNP	A1.1, A1.2

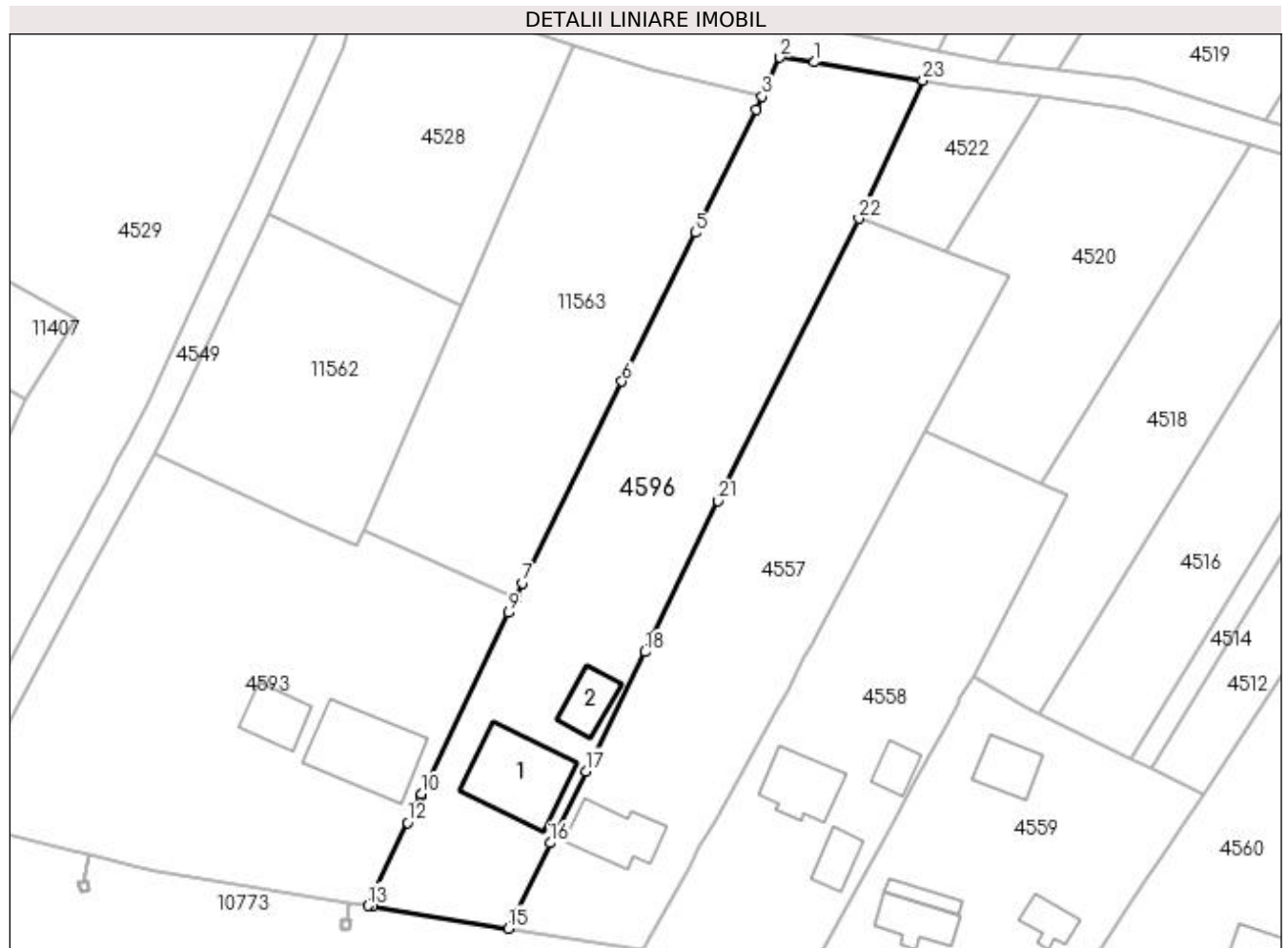
C. Partea III. SARCINI .

Inscrieri privind dezmembramintele dreptului de proprietate, drepturi reale de garanție și sarcini	Referințe
NU SUNT	

Anexa Nr. 1 La Partea I**Teren**

Nr cadastral	Suprafața (mp)*	Observații / Referințe
	2.498	Imobil despartit de De 719/1. Diferenta de suprafata se regasese la ID 4595

* Suprafața este determinată în planul de proiecție Stereo 70.

**Date referitoare la teren**

Crt	Categorie folosință	Intravilan	Suprafața (mp)	Tarla	Parcelă	Nr. topo	Observații / Referințe
1	curți construcții	DA	608	2	42	-	
2	arabil	DA	285	2	43	-	
3	arabil	DA	457	47	38/3	-	
4	arabil	NU	1.148	47	38/3	-	

Date referitoare la construcții

Crt	Număr	Destinație construcție	Supraf. (mp)	Situație juridică	Observații / Referințe
A1.1		construcții de locuințe	138	Cu acte	Nr. niveluri:1; S. construita la sol:138 mp;
A1.2		construcții anexa	46	Cu acte	Nr. niveluri:1; S. construita la sol:46 mp;

Lungime Segmente

1) Valorile lungimilor segmentelor sunt obținute din proiecție în plan.

Punct început	X / Y	Punct sfârșit	X / Y	Lungime segment (** (m))	Punct început	X / Y	Punct sfârșit	X / Y	Lungime segment (** (m))
1	429.594,926 300.569,398	2	429.590,167 300.570,047	4.803	2	429.590,167 300.570,047	3	429.587,673 300.564,698	5.902

Punct început	X / Y	Punct sfârșit	X / Y	Lungime segment (** (m)
3	429.587,673 300.564,698	4	429.586,831 300.562,893	1.992
5	429.578,464 300.545,897	6	429.568,367 300.525,385	22.862
7	429.554,679 300.497,579	8	429.553,671 300.495,531	2.283
9	429.552,686 300.493,528	10	429.540,67 300.468,515	27.749
11	429.540,548 300.468,261	12	429.538,786 300.464,594	4.068
13	429.533,283 300.453,138	14	429.533,926 300.453,033	0.652
15	429.552,633 300.449,997	16	429.558,479 300.461,781	13.154
17	429.563,388 300.471,677	18	429.571,536 300.488,104	18.337
19	429.572,502 300.490,092	20	429.572,574 300.490,239	0.164
21	429.581,644 300.508,904	22	429.601,016 300.547,845	43.493
23	429.609,902 300.566,895	1	429.594,926 300.569,398	15.184

Punct început	X / Y	Punct sfârșit	X / Y	Lungime segment (** (m)
4	429.586,831 300.562,893	5	429.578,464 300.545,897	18.944
6	429.568,367 300.525,385	7	429.554,679 300.497,579	30.992
8	429.553,671 300.495,531	9	429.552,686 300.493,528	2.232
10	429.540,67 300.468,515	11	429.540,548 300.468,261	0.282
12	429.538,786 300.464,594	13	429.533,283 300.453,138	12.709
14	429.533,926 300.453,033	15	429.552,633 300.449,997	18.952
16	429.558,479 300.461,781	17	429.563,388 300.471,677	11.047
18	429.571,536 300.488,104	19	429.572,502 300.490,092	2.21
20	429.572,574 300.490,239	21	429.581,644 300.508,904	20.752
22	429.601,016 300.547,845	23	429.609,902 300.566,895	21.021

** Lungimile segmentelor sunt determinate în planul de proiecție Stereo 70 și sunt rotunjite la 1 milimetru.

*** Distanța dintre puncte este formată din segmente cumulate ce sunt mai mici decât valoarea 1 milimetru.

**DATE DESPRE IMOBILUL NR. 11407**

Oficiul de Cadastru și Publicitate Imobiliară DOLJ
Biroul de Cadastru și Publicitate Imobiliară Craiova

A. Partea I. Descrierea imobilului

TEREN Intravilan

Adresa: Loc. Tartal, Jud. Dolj, T3, P50,51

Nr. Crt	Nr cadastral Nr. topografic	Suprafața* (mp)	Observații / Referințe
A1		465	Sector cadastral:31 Teren imprejmuit;

B. Partea II. Proprietari și acte

Inscrieri privitoare la dreptul de proprietate și alte drepturi reale	Referințe
/	
Act Administrativ nr. TDP 150-9566, din 02/11/1993 emis de CJSDPAT DOLJ;	
B1	A1
Intabulare, drept de PROPRIETATE, dobandit prin Reconstituire, cota actuala 1/1, cota initiala 1/1 1) BADEA IORGU , LIPSA CNP	

C. Partea III. SARCINI .

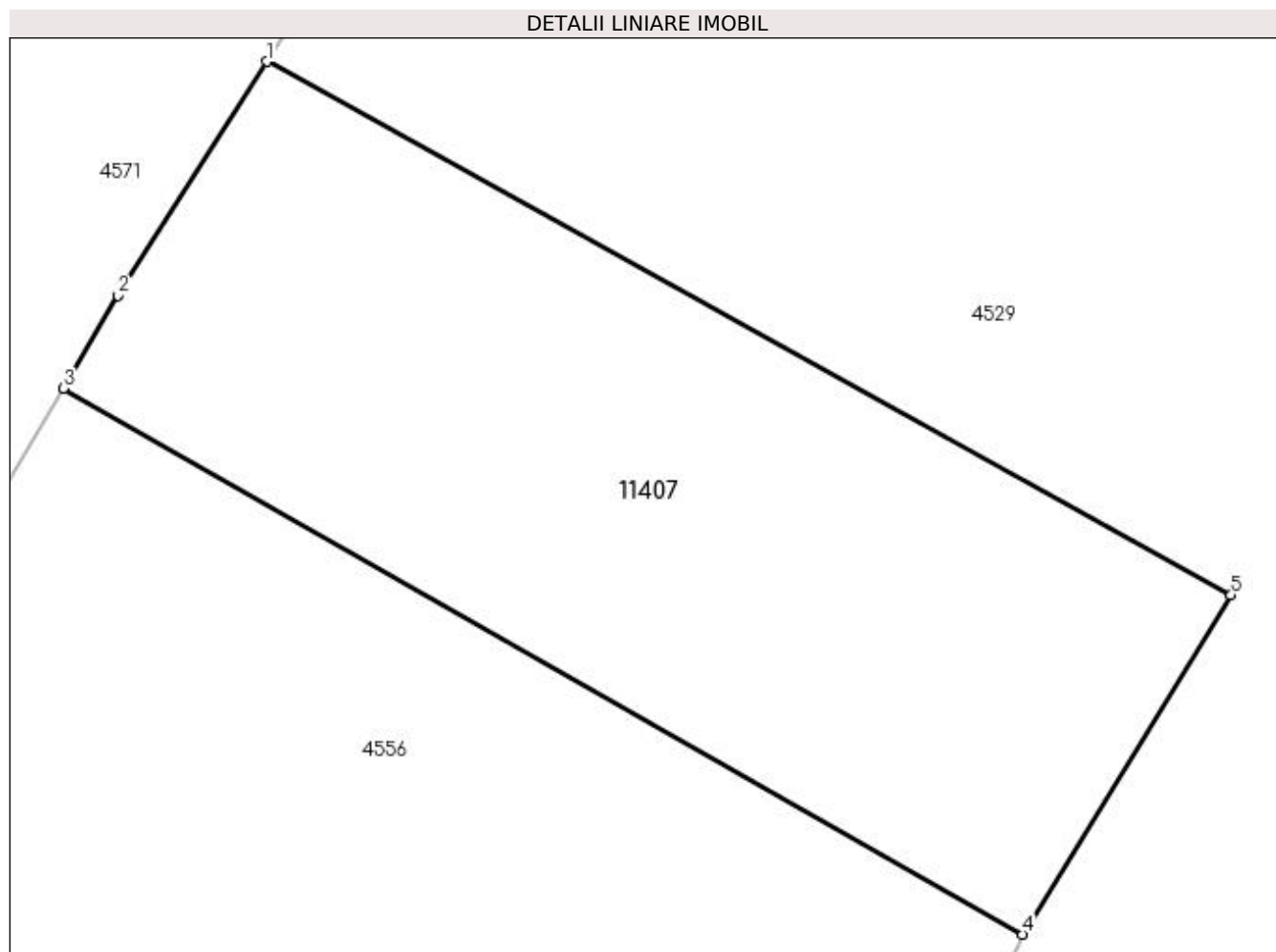
Inscrieri privind dezmembramintele dreptului de proprietate, drepturi reale de garanție și sarcini	Referințe
NU SUNT	

Anexa Nr. 1 La Partea I

Teren

Nr cadastral	Suprafața (mp)*	Observații / Referințe
	465	

* Suprafața este determinată în planul de proiecție Stereo 70.



Date referitoare la teren

Crt	Categorie folosință	Intravilan	Suprafața (mp)	Tarla	Parcelă	Nr. topo	Observații / Referințe
1	arabil	DA	465	3	50,51	-	

Lungime Segmente

1) Valorile lungimilor segmentelor sunt obținute din proiecție în plan.

Punct început	X / Y	Punct sfârșit	X / Y	Lungime segment (** (m)
1	429.461,319 300.551,531	2	429.456,442 300.543,862	9.088
2	429.456,442 300.543,862	3	429.454,639 300.540,808	3.547
3	429.454,639 300.540,808	4	429.486,118 300.522,914	36.209
4	429.486,118 300.522,914	5	429.492,957 300.534,038	13.058
5	429.492,957 300.534,038	1	429.461,319 300.551,531	36.152

**** Lungimile segmentelor sunt determinate în planul de proiecție Stereo 70 și sunt rotunjite la 1 milimetru.**

***** Distanța dintre puncte este formată din segmente cumulate ce sunt mai mici decât valoarea 1 milimetru.**

**DATE DESPRE IMOBILUL NR. 11555**

Oficiul de Cadastru și Publicitate Imobiliară DOLJ
Biroul de Cadastru și Publicitate Imobiliară Craiova

A. Partea I. Descrierea imobilului

TEREN Extravilan

Adresa: Jud. Dolj, T47, P15

Nr. Crt	Nr cadastral Nr. topografic	Suprafața* (mp)	Observații / Referințe
A1		9.147	Sector cadastral:31 Teren neimprejmuit; Imobil despartit de drum, diferenta de suprafata se regaseste la ID 4562

B. Partea II. Proprietari și acte

Inscrieri privitoare la dreptul de proprietate și alte drepturi reale	Referințe
/	
Act Administrativ nr. TDP 119-9566, din 10/08/1993 emis de CJSDPAT DOLJ;	
B1	A1
Intabulare, drept de PROPRIETATE, dobandit prin Lege, cota actuala 1/1, cota initiala 1/1	
1) DINĂ CONSTANTIN , LIPSA CNP	
2) MIULESCU MARIA , LIPSA CNP	

C. Partea III. SARCINI .

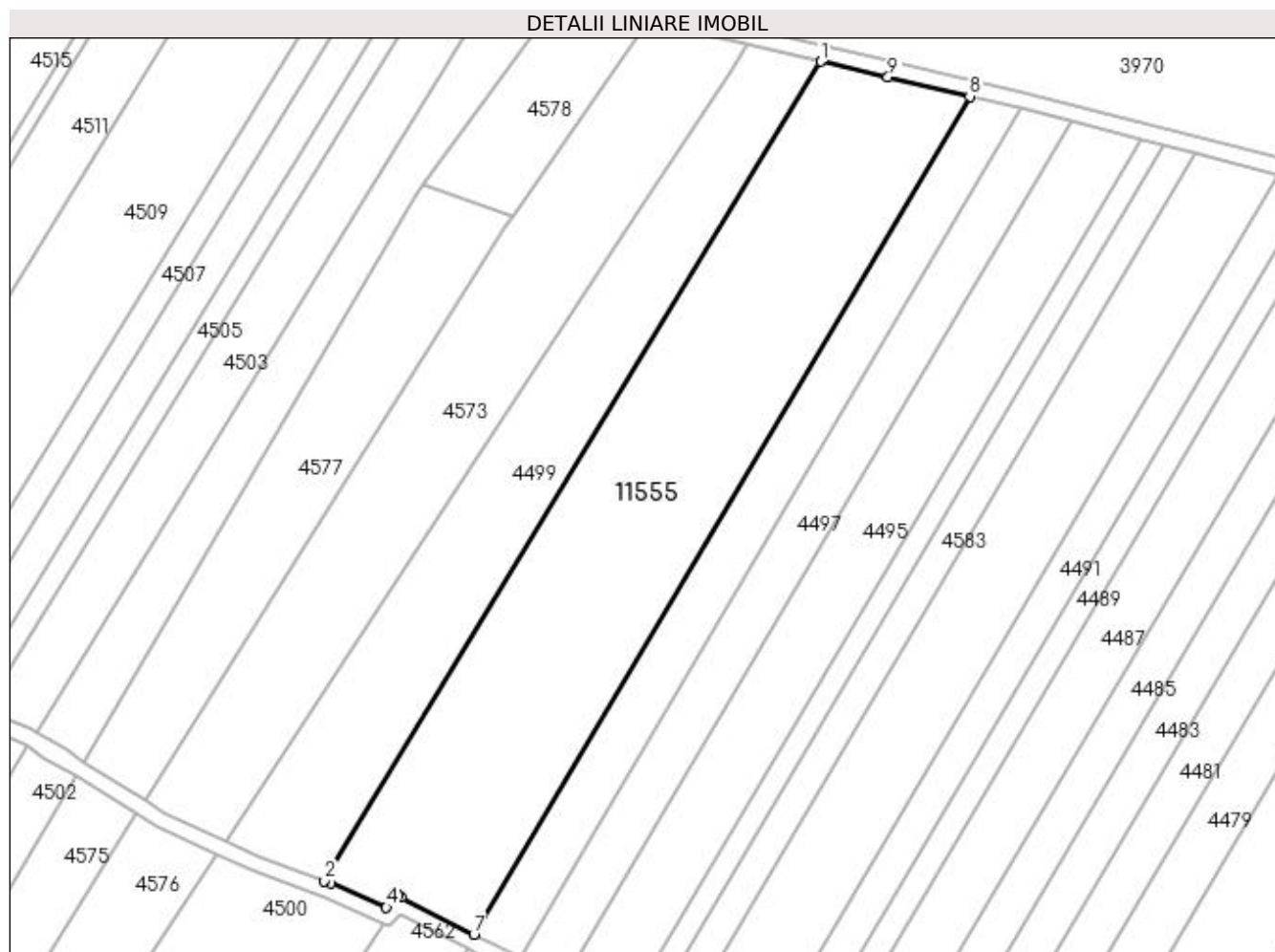
Inscrieri privind dezmembramintele dreptului de proprietate, drepturi reale de garanție și sarcini	Referințe
NU SUNT	

Anexa Nr. 1 La Partea I

Teren

Nr cadastral	Suprafața (mp)*	Observații / Referințe
	9.147	Imobil despartit de drum, diferenta de suprafata se regasese la ID 4562

* Suprafața este determinată în planul de proiecție Stereo 70.



Date referitoare la teren

Crt	Categorie folosință	Intra vilan	Suprafața (mp)	Tarla	Parcelă	Nr. topo	Observații / Referințe
1	arabil	NU	9.147	47	15	-	

Lungime Segmente

1) Valorile lungimilor segmentelor sunt obținute din proiecție în plan.

Punct început	X / Y	Punct sfârșit	X / Y	Lungime segment (** (m)
1	429.980,655 300.719,266	2	429.856,032 300.513,672	240.416
2	429.856,032 300.513,672	3	429.857,661 300.513,054	1.742
3	429.857,661 300.513,054	4	429.871,552 300.507,001	15.153
4	429.871,552 300.507,001	5	429.874,631 300.509,976	4.281
5	429.874,631 300.509,976	6	429.875,335 300.509,615	0.791

Punct început	X / Y	Punct sfârșit	X / Y	Lungime segment (** (m)
6	429.875,335 300.509,615	7	429.893,576 300.500,25	20.505
7	429.893,576 300.500,25	8	430.018,031 300.710,514	244.336
8	430.018,031 300.710,514	9	429.997,496 300.715,322	21.09
9	429.997,496 300.715,322	1	429.980,655 300.719,266	17.297

** Lungimile segmentelor sunt determinate în planul de proiecție Stereo 70 și sunt rotunjite la 1 milimetru.

*** Distanța dintre puncte este formată din segmente cumulate ce sunt mai mici decât valoarea 1 milimetru.

**DATE DESPRE IMOBILUL NR. 11560**

Oficiul de Cadastru și Publicitate Imobiliară DOLJ
Biroul de Cadastru și Publicitate Imobiliară Craiova

A. Partea I. Descrierea imobilului

TEREN Extravilan

Adresa: Jud. Dolj, T47, P42/1

Nr. Crt	Nr cadastral Nr. topografic	Suprafața* (mp)	Observații / Referințe
A1		4.311	Sector cadastral:31 Teren neimprejmuit;

B. Partea II. Proprietari și acte

Inscrieri privitoare la dreptul de proprietate și alte drepturi reale		Referințe
/		
Act Normativ nr. Legea 7, din 13/03/1996 emis de PARLAMENTUL ROMANIEI (art. 13 alin. 14);		
B1	Intabulare, drept de PROPRIETATE, dobandit prin Lege, cota actuala 1/1, cota initiala 1/1	A1
1) COMUNA TESLUI-Rezerva comisiei locale de fond funciar, CIF:4553330		

C. Partea III. SARCINI .

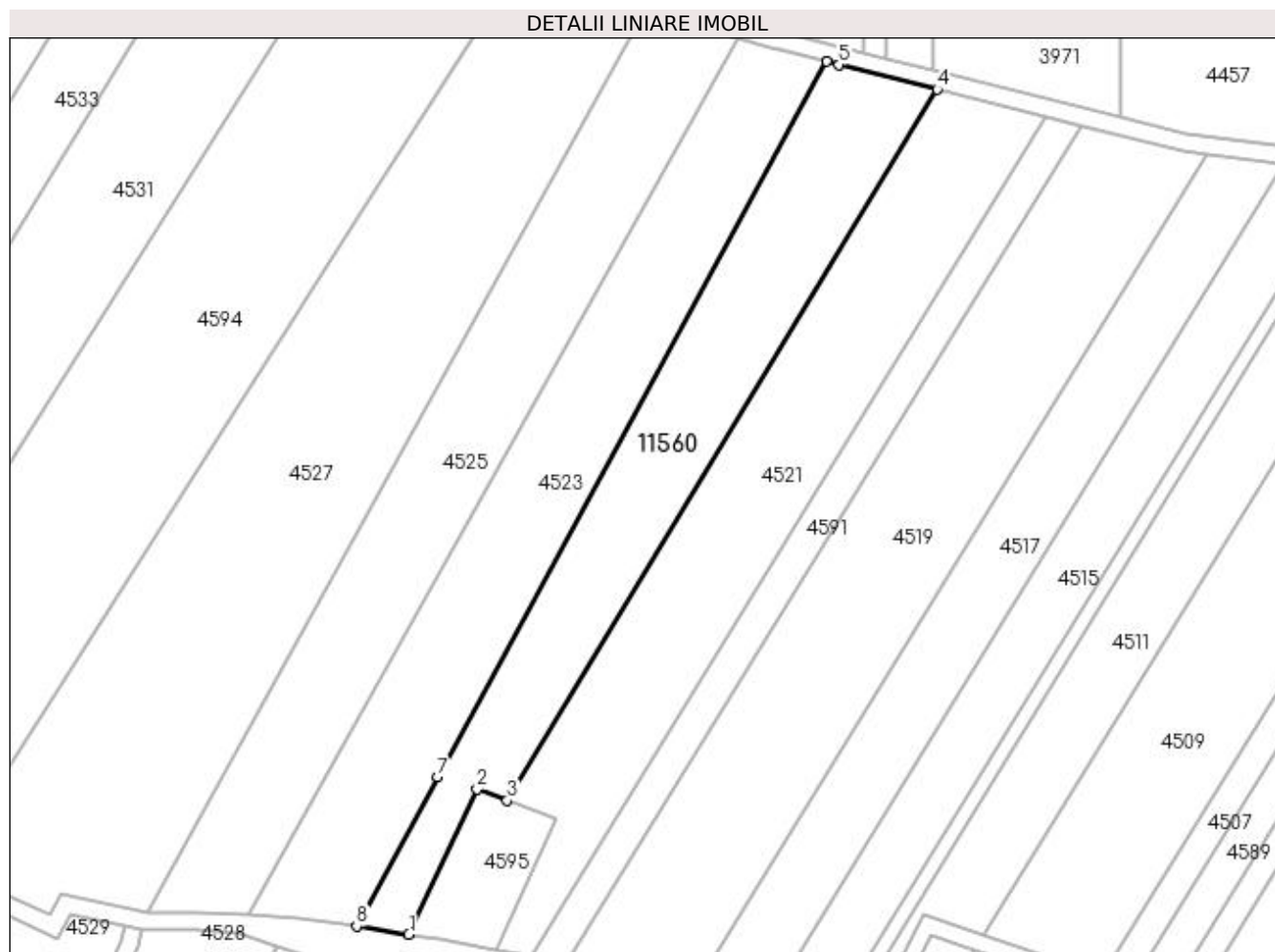
Inscrieri privind dezmembramintele dreptului de proprietate, drepturi reale de garanție și sarcini	Referințe
NU SUNT	

Anexa Nr. 1 La Partea I

Teren

Nr cadastral	Suprafața (mp)*	Observații / Referințe
	4.311	

* Suprafața este determinată în planul de proiecție Stereo 70.



Date referitoare la teren

Crt	Categorie folosință	Intravilan	Suprafața (mp)	Tarla	Parcelă	Nr. topo	Observații / Referințe
1	arabil	NU	4.311	47	42/1	-	

Lungime Segmente

1) Valorile lungimilor segmentelor sunt obținute din proiecție în plan.

Punct început	X / Y	Punct sfârșit	X / Y	Lungime segment (** (m)
1	429.592,03 300.574,492	2	429.607,663 300.607,758	36.756
2	429.607,663 300.607,758	3	429.614,545 300.605,137	7.364
3	429.614,545 300.605,137	4	429.713,185 300.768,058	190.455
4	429.713,185 300.768,058	5	429.690,656 300.773,727	23.231
5	429.690,656 300.773,727	6	429.687,773 300.774,453	2.973

Punct început	X / Y	Punct sfârșit	X / Y	Lungime segment (** (m)
6	429.687,773 300.774,453	7	429.598,725 300.610,533	186.546
7	429.598,725 300.610,533	8	429.580,139 300.576,32	38.935
8	429.580,139 300.576,32	1	429.592,03 300.574,492	12.031

** Lungimile segmentelor sunt determinate în planul de proiecție Stereo 70 și sunt rotunjite la 1 milimetru.

*** Distanța dintre puncte este formată din segmente cumulate ce sunt mai mici decât valoarea 1 milimetru.

**DATE DESPRE IMOBILUL NR. 11561**

Oficiul de Cadastru și Publicitate Imobiliară DOLJ
Biroul de Cadastru și Publicitate Imobiliară Craiova

A. Partea I. Descrierea imobilului

TEREN Extravilan

Adresa: Jud. Dolj, T2, P28/1

Nr. Crt	Nr cadastral Nr. topografic	Suprafața* (mp)	Observații / Referințe
A1		1.740	Sector cadastral:31 Teren imprejmuit;

B. Partea II. Proprietari și acte

Inscrieri privitoare la dreptul de proprietate și alte drepturi reale		Referințe
/		
Act Normativ nr. Legea 7, din 13/03/1996 emis de PARLAMENTUL ROMANIEI (art. 13 alin. 14);		
B1	Intabulare, drept de PROPRIETATE, dobandit prin Lege, cota actuala 1/1, cota initiala 1/1	A1
1) COMUNA TESLUI-Rezerva comisiei locale de fond funciar, CIF:4553330		

C. Partea III. SARCINI .

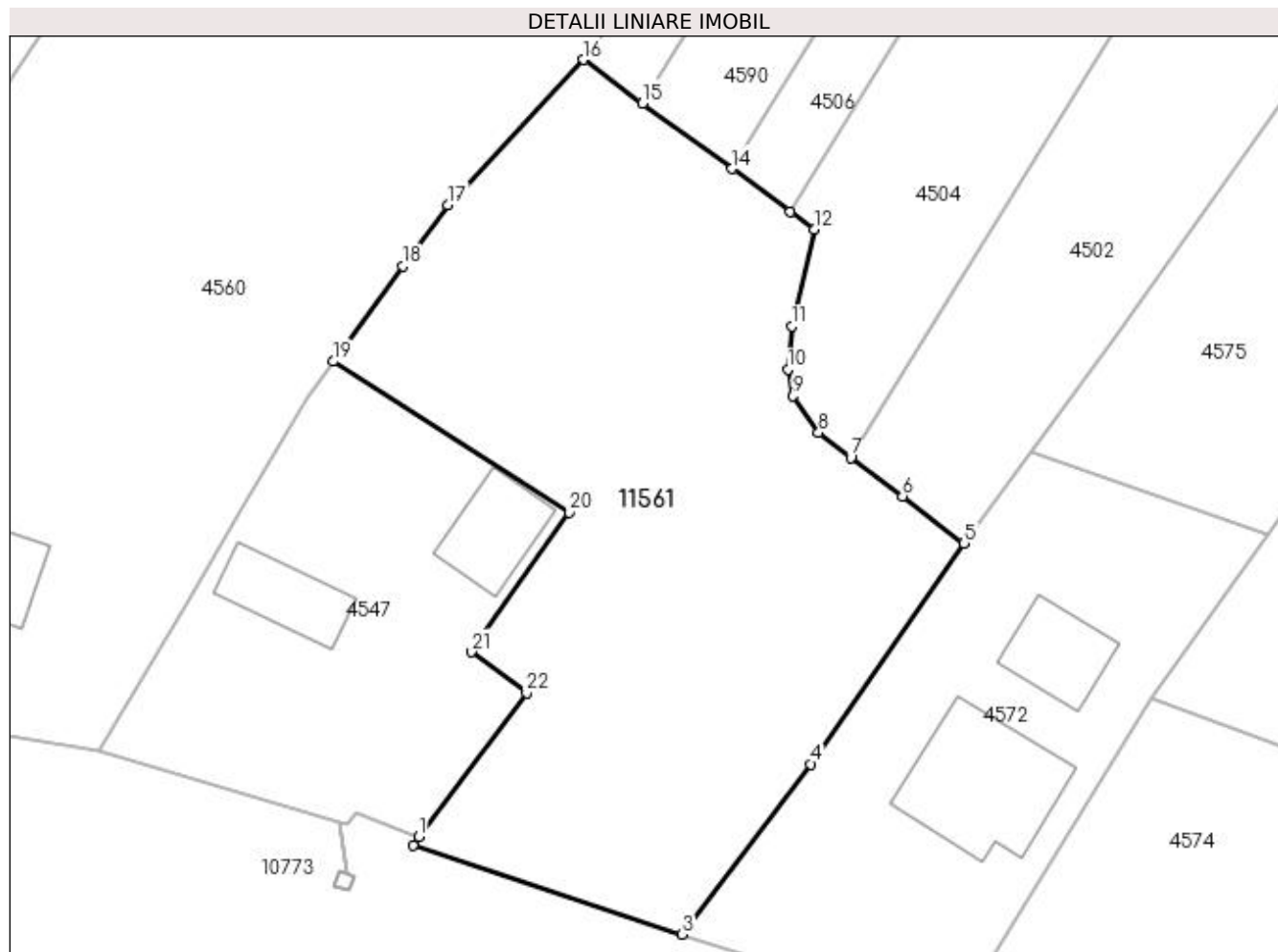
Inscrieri privind dezmembramintele dreptului de proprietate, drepturi reale de garanție și sarcini	Referințe
NU SUNT	

Anexa Nr. 1 La Partea I

Teren

Nr cadastral	Suprafața (mp)*	Observații / Referințe
	1.740	

* Suprafața este determinată în planul de proiecție Stereo 70.



Date referitoare la teren

Crt	Categorie folosință	Intra vilan	Suprafața (mp)	Tarla	Parcelă	Nr. topo	Observații / Referințe
1	arabil	NU	1.740	2	28/1	-	

Lungime Segmente

1) Valorile lungimilor segmentelor sunt obținute din proiecție în plan.

Punct început	X / Y	Punct sfârșit	X / Y	Lungime segment (** (m)
1	429.690,747 300.425,165	2	429.690,304 300.424,464	0.829
3	429.711,338 300.417,53	4	429.721,394 300.430,816	16.663
5	429.733,342 300.448,067	6	429.728,535 300.451,743	6.051
7	429.724,512 300.454,751	8	429.721,992 300.456,701	3.186
9	429.720,01 300.459,564	10	429.719,601 300.461,639	2.115

Punct început	X / Y	Punct sfârșit	X / Y	Lungime segment (** (m)
2	429.690,304 300.424,464	3	429.711,338 300.417,53	22.147
4	429.721,394 300.430,816	5	429.733,342 300.448,067	20.985
6	429.728,535 300.451,743	7	429.724,512 300.454,751	5.023
8	429.721,992 300.456,701	9	429.720,01 300.459,564	3.482
10	429.719,601 300.461,639	11	429.719,884 300.465,005	3.378

Punct început	X / Y	Punct sfârșit	X / Y	Lungime segment (** (m)
11	429.719,884 300.465,005	12	429.721,649 300.472,588	7.786
13	429.719,792 300.473,952	14	429.715,237 300.477,295	5.65
15	429.708,256 300.482,419	16	429.703,633 300.485,813	5.735
17	429.693,031 300.474,484	18	429.689,521 300.469,684	5.946
19	429.684,093 300.462,262	20	429.702,519 300.450,469	21.877
21	429.694,855 300.439,565	22	429.699,187 300.436,36	5.389

Punct început	X / Y	Punct sfârșit	X / Y	Lungime segment (** (m)
12	429.721,649 300.472,588	13	429.719,792 300.473,952	2.304
14	429.715,237 300.477,295	15	429.708,256 300.482,419	8.66
16	429.703,633 300.485,813	17	429.693,031 300.474,484	15.516
18	429.689,521 300.469,684	19	429.684,093 300.462,262	9.195
20	429.702,519 300.450,469	21	429.694,855 300.439,565	13.328
22	429.699,187 300.436,36	1	429.690,747 300.425,165	14.02

** Lungimile segmentelor sunt determinate în planul de proiecție Stereo 70 și sunt rotunjite la 1 milimetru.

*** Distanța dintre puncte este formată din segmente cumulate ce sunt mai mici decât valoarea 1 milimetru.

**DATE DESPRE IMOBILUL NR. 11562**

Oficiul de Cadastru și Publicitate Imobiliară DOLJ
Biroul de Cadastru și Publicitate Imobiliară Craiova

A. Partea I. Descrierea imobilului

TEREN Extravilan

Adresa: Jud. Dolj, T47, P40/1/2

Nr. Crt	Nr cadastral Nr. topografic	Suprafața* (mp)	Observații / Referințe
A1		1.092	Sector cadastral:31 Teren imprejmuit;

B. Partea II. Proprietari și acte

Inscrieri privitoare la dreptul de proprietate și alte drepturi reale		Referințe
/		
Act Normativ nr. Legea 7, din 13/03/1996 emis de PARLAMENTUL ROMANIEI (art. 13 alin. 14);		
B1	Intabulare, drept de PROPRIETATE, dobandit prin Lege, cota actuala 1/1, cota initiala 1/1	A1
1) COMUNA TESLUI-Rezerva comisiei locale de fond funciar, CIF:4553330		

C. Partea III. SARCINI .

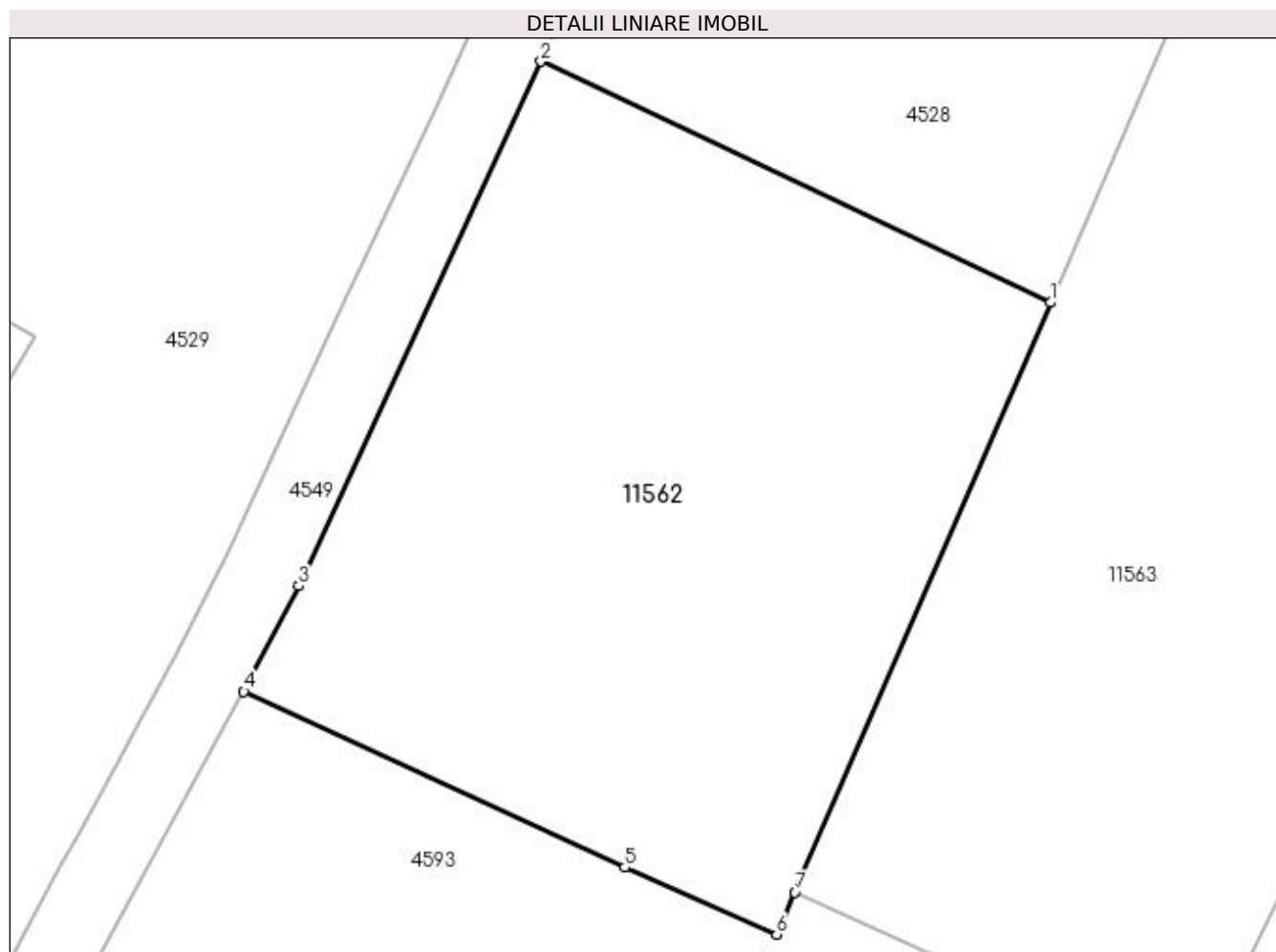
Inscrieri privind dezmembramintele dreptului de proprietate, drepturi reale de garanție și sarcini	Referințe
NU SUNT	

Anexa Nr. 1 La Partea I

Teren

Nr cadastral	Suprafața (mp)*	Observații / Referințe
	1.092	

* Suprafața este determinată în planul de proiecție Stereo 70.



Date referitoare la teren

Crt	Categorie folosință	Intra vilan	Suprafața (mp)	Tarla	Parcelă	Nr. topo	Observații / Referințe
1	arabil	NU	1.092	47	40/1/1	-	

Lungime Segmente

1) Valorile lungimilor segmentelor sunt obținute din proiecție în plan.

Punct început	X / Y	Punct sfârșit	X / Y	Lungime segment (** (m)
1	429.546,214 300.535,865	2	429.519,493 300.548,507	29.561
2	429.519,493 300.548,507	3	429.506,768 300.521,011	30.298
3	429.506,768 300.521,011	4	429.503,89 300.515,468	6.246
4	429.503,89 300.515,468	5	429.523,883 300.506,248	22.017
5	429.523,883 300.506,248	6	429.531,842 300.502,733	8.701

Punct început	X / Y	Punct sfârșit	X / Y	Lungime segment (** (m)
6	429.531,842 300.502,733	7	429.532,802 300.504,945	2.411
7	429.532,802 300.504,945	1	429.546,214 300.535,865	33.704

** Lungimile segmentelor sunt determinate în planul de proiecție Stereo 70 și sunt rotunjite la 1 milimetru.

*** Distanța dintre puncte este formată din segmente cumulate ce sunt mai mici decât valoarea 1 milimetru.

**DATE DESPRE IMOBILUL NR. 11563**

Oficiul de Cadastru și Publicitate Imobiliară DOLJ
Biroul de Cadastru și Publicitate Imobiliară Craiova

A. Partea I. Descrierea imobilului

TEREN Extravilan

Adresa: Jud. Dolj, T47, P40/1/1

Nr. Crt	Nr cadastral Nr. topografic	Suprafața* (mp)	Observații / Referințe
A1		1.844	Sector cadastral:31 Teren imprejmuit;

B. Partea II. Proprietari și acte

Inscrieri privitoare la dreptul de proprietate și alte drepturi reale		Referințe
/		
Act Normativ nr. Legea 7, din 13/03/1996 emis de PARLAMENTUL ROMANIEI (art. 13 alin. 14);		
B1	Intabulare, drept de PROPRIETATE, dobandit prin Lege, cota actuala 1/1, cota initiala 1/1	A1
1) COMUNA TESLUI-Rezerva comisiei locale de fond funciar, CIF:4553330		

C. Partea III. SARCINI .

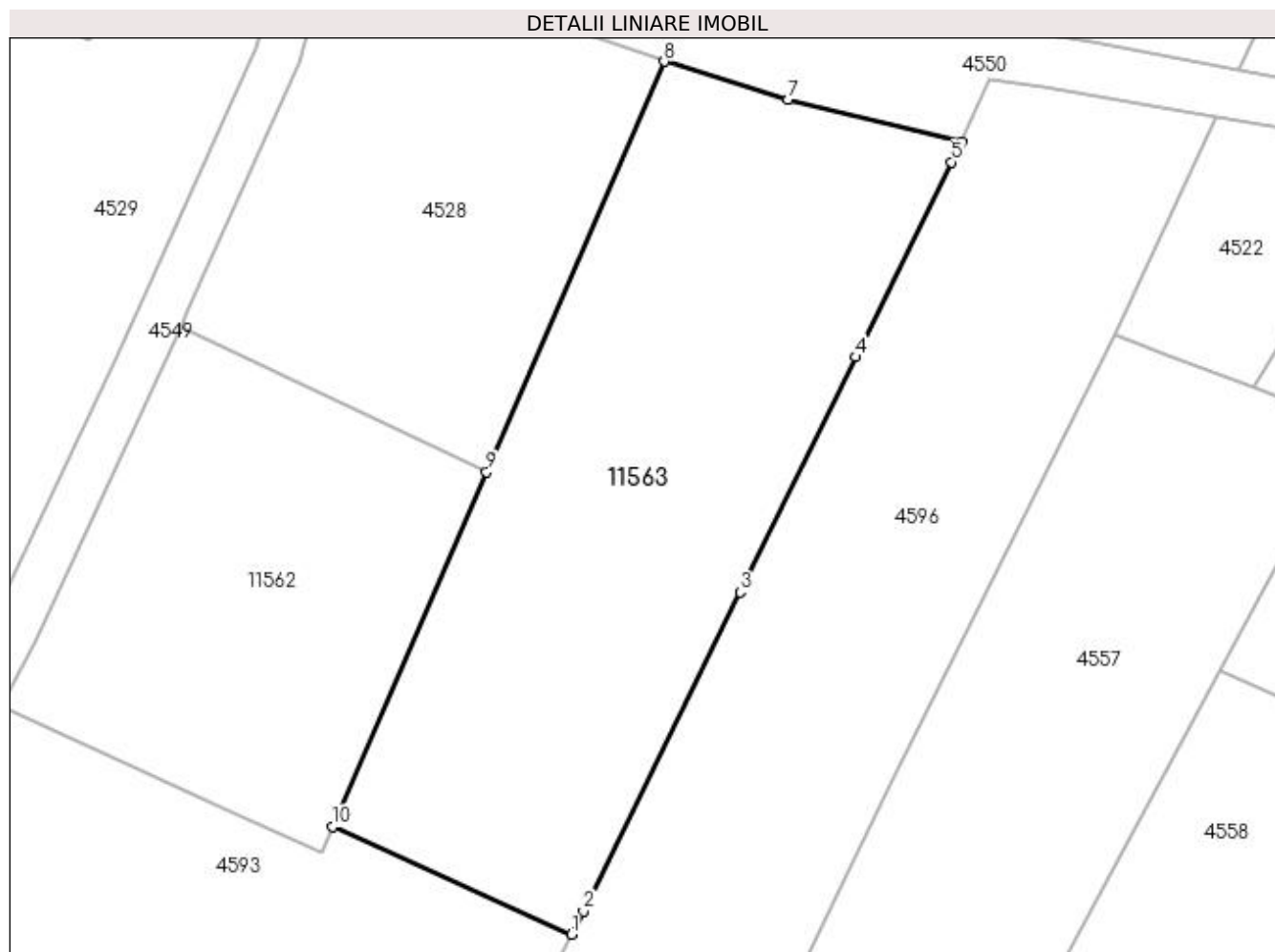
Inscrieri privind dezmembramintele dreptului de proprietate, drepturi reale de garanție și sarcini	Referințe
NU SUNT	

Anexa Nr. 1 La Partea I

Teren

Nr cadastral	Suprafața (mp)*	Observații / Referințe
	1.844	

* Suprafața este determinată în planul de proiecție Stereo 70.



Date referitoare la teren

Crt	Categorie folosință	Intra vilan	Suprafața (mp)	Tarla	Parcelă	Nr. topo	Observații / Referințe
1	arabil	NU	1.844	47	40/1/2	-	

Lungime Segmente

1) Valorile lungimilor segmentelor sunt obținute din proiecție în plan.

Punct început	X / Y	Punct sfârșit	X / Y	Lungime segment (** (m)
1	429.553,671 300.495,531	2	429.554,679 300.497,579	2.283
2	429.554,679 300.497,579	3	429.568,367 300.525,385	30.992
3	429.568,367 300.525,385	4	429.578,464 300.545,897	22.862
4	429.578,464 300.545,897	5	429.586,831 300.562,893	18.944
5	429.586,831 300.562,893	6	429.587,673 300.564,698	1.992

Punct început	X / Y	Punct sfârșit	X / Y	Lungime segment (** (m)
6	429.587,673 300.564,698	7	429.572,533 300.568,362	15.577
7	429.572,533 300.568,362	8	429.561,745 300.571,673	11.285
8	429.561,745 300.571,673	9	429.546,214 300.535,865	39.031
9	429.546,214 300.535,865	10	429.532,802 300.504,945	33.704
10	429.532,802 300.504,945	1	429.553,671 300.495,531	22.894

** Lungimile segmentelor sunt determinate în planul de proiecție Stereo 70 și sunt rotunjite la 1 milimetru.

*** Distanța dintre puncte este formată din segmente cumulate ce sunt mai mici decât valoarea 1 milimetru.

