

**DATE DESPRE IMOBILUL NR. 3857**

Oficiul de Cadastru și Publicitate Imobiliară DOLJ
Biroul de Cadastru și Publicitate Imobiliară Craiova

A. Partea I. Descrierea imobilului

TEREN Extravilan

Adresa: Jud. Dolj, T16,P5

| Nr. Crt | Nr cadastral Nr. topografic | Suprafața* (mp) | Observații / Referințe |
|---------|-----------------------------|-----------------|---|
| A1 | 32300 | 12.800 | Sector cadastral:30 Teren neimprejmuit; |

B. Partea II. Proprietari și acte

| Inscrieri privitoare la dreptul de proprietate și alte drepturi reale | | Referințe |
|--|--|-----------|
| 24221 / 11/02/2019 | | |
| Act Notarial nr. CONTRACT DE VANZARE AUT SUB NR. 396, din 05/02/2019 emis de NP DOINA FAURAR (act notarial nr INCHEIERE NR. 54 din 22.02.2019, emis de Faurar Virgil Claudiu); | | |
| B1 | Intabulare, drept de PROPRIETATE, dobandit prin Conventie, cota actuala 1/1, cota initiala 1/1 1) SC DELTA BERCENI INVEST SRL, CIF:22046319 | A1 |

C. Partea III. SARCINI .

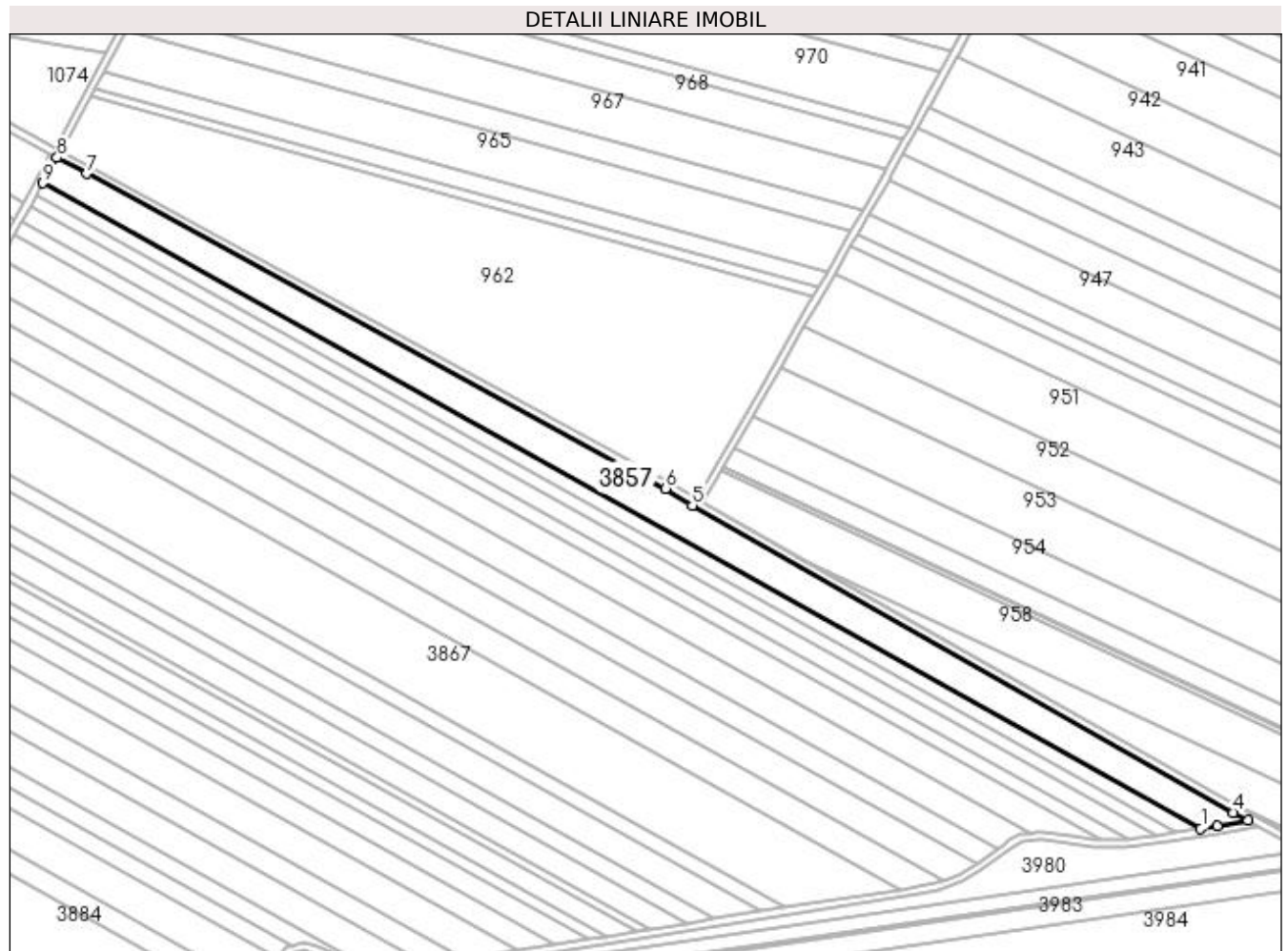
| Inscrieri privind dezmembramintele dreptului de proprietate, drepturi reale de garanție și sarcini | Referințe |
|--|-----------|
| NU SUNT | |

Anexa Nr. 1 La Partea I

Teren

| Nr cadastral | Suprafața (mp)* | Observații / Referințe |
|--------------|-----------------|------------------------|
| 32300 | 12.800 | |

* Suprafața este determinată în planul de proiecție Stereo 70.



Date referitoare la teren

| Crt | Categorie folosință | Intra vilan | Suprafața (mp) | Tarla | Parcelă | Nr. topo | Observații / Referințe |
|-----|---------------------|-------------|----------------|-------|---------|----------|------------------------|
| 1 | arabil | NU | 12.800 | 16 | 5 | - | |

Lungime Segmente

1) Valorile lungimilor segmentelor sunt obținute din proiecție în plan.

| Punct început | X / Y | Punct sfârșit | X / Y | Lungime segment (** (m) |
|---------------|----------------------------|---------------|----------------------------|-------------------------|
| 1 | 430.081,081 301.848,083 | 2 | 430.090,031 301.849,41 | 9.048 |
| 2 | 430.090,031 301.849,41 | 3 | 430.106,498 301.852,503 | 16.755 |
| 3 | 430.106,498 301.852,503 | 4 | 430.098,77 301.856,801 | 8.843 |
| 4 | 430.098,77 301.856,801 | 5 | 429.806,712 302.022,331 | 335.705 |
| 5 | 429.806,712 302.022,331 | 6 | 429.792,37 302.031,388 | 16.962 |

| Punct început | X / Y | Punct sfârșit | X / Y | Lungime segment (** (m) |
|---------------|----------------------------|---------------|----------------------------|-------------------------|
| 6 | 429.792,37 302.031,388 | 7 | 429.480,175 302.201,066 | 355.326 |
| 7 | 429.480,175 302.201,066 | 8 | 429.464,057 302.209,734 | 18.301 |
| 8 | 429.464,057 302.209,734 | 9 | 429.456,425 302.195,986 | 15.724 |
| 9 | 429.456,425 302.195,986 | 1 | 430.081,081 301.848,083 | 715.005 |

** Lungimile segmentelor sunt determinate în planul de proiecție Stereo 70 și sunt rotunjite la 1 milimetru.

*** Distanța dintre puncte este formată din segmente cumulate ce sunt mai mici decât valoarea 1 milimetru.

**DATE DESPRE IMOBILUL NR. 3858**

Oficiul de Cadastru și Publicitate Imobiliară DOLJ
Biroul de Cadastru și Publicitate Imobiliară Craiova

A. Partea I. Descrierea imobilului

TEREN Extravilan

Adresa: Jud. Dolj, T16 P46

| Nr. Crt | Nr cadastral Nr. topografic | Suprafața* (mp) | Observații / Referințe |
|---------|--------------------------------|-----------------|---|
| A1 | | 5.732 | Sector cadastral:30 Teren neimprejmuit; |

B. Partea II. Proprietari și acte

| Inscrieri privitoare la dreptul de proprietate și alte drepturi reale | Referințe |
|--|-----------|
| / | |
| Act Administrativ nr. TDP 497-2162, din 03/03/1994 emis de CJSDPAT DOLJ; | |
| B1 | A1 |
| Intabulare, drept de PROPRIETATE, dobândit prin Reconstituire, cota actuala 1/1, cota initiala 1/1 | |
| 1) ANDRAȘ IOANA , LIPSA CNP | |
| 2) ION MARIN , LIPSA CNP | |

C. Partea III. SARCINI .

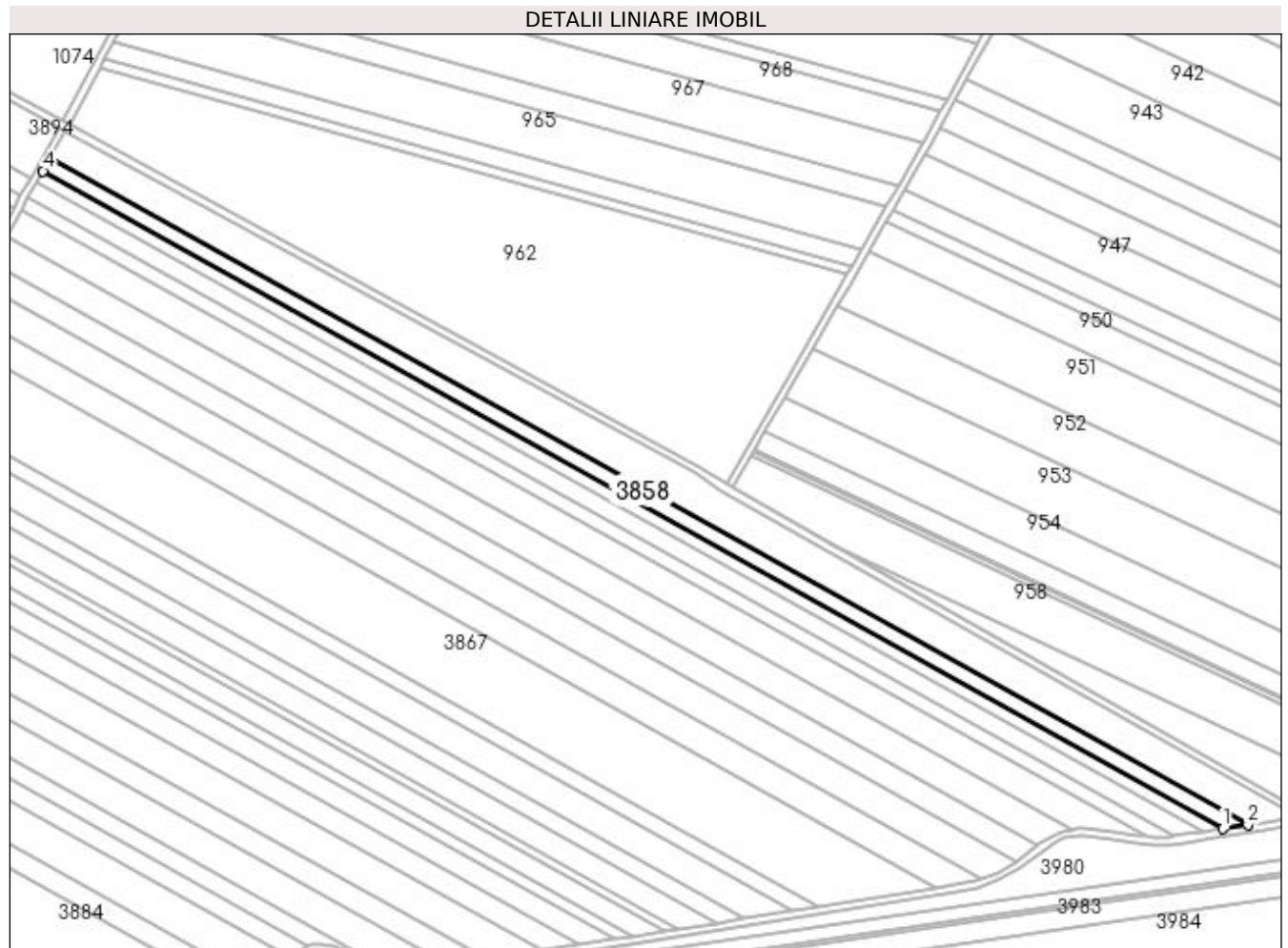
| Inscrieri privind dezmembramentele dreptului de proprietate, drepturi reale de garanție și sarcini | Referințe |
|--|-----------|
| NU SUNT | |

Anexa Nr. 1 La Partea I

Teren

| Nr cadastral | Suprafața (mp)* | Observații / Referințe |
|--------------|-----------------|------------------------|
| | 5.732 | |

* Suprafața este determinată în planul de proiecție Stereo 70.



Date referitoare la teren

| Crt | Categorie folosință | Intra vilan | Suprafața (mp) | Tarla | Parcelă | Nr. topo | Observații / Referințe |
|-----|---------------------|-------------|----------------|-------|---------|----------|------------------------|
| 1 | arabil | NU | 5.732 | 16 | 46 | - | |

Lungime Segmente

1) Valorile lungimilor segmentelor sunt obținute din proiecție în plan.

| Punct început | X / Y | Punct sfârșit | X / Y | Lungime segment (** (m) |
|---------------|----------------------------|---------------|----------------------------|-------------------------|
| 1 | 430.067,973 301.846,14 | 2 | 430.081,081 301.848,083 | 13.251 |
| 2 | 430.081,081 301.848,083 | 3 | 429.456,425 302.195,986 | 715.005 |
| 3 | 429.456,425 302.195,986 | 4 | 429.452,505 302.188,925 | 8.076 |
| 4 | 429.452,505 302.188,925 | 1 | 430.067,973 301.846,14 | 704.487 |

**** Lungimile segmentelor sunt determinate în planul de proiecție Stereo 70 și sunt rotunjite la 1 milimetru.**

***** Distanța dintre puncte este formată din segmente cumulate ce sunt mai mici decât valoarea 1 milimetru.**

**DATE DESPRE IMOBILUL NR. 3859**

Oficiul de Cadastru și Publicitate Imobiliară DOLJ
Biroul de Cadastru și Publicitate Imobiliară Craiova

A. Partea I. Descrierea imobilului

TEREN Extravilan

Adresa: Jud. Dolj, T16 P47

| Nr. Crt | Nr cadastral Nr. topografic | Suprafața* (mp) | Observații / Referințe |
|---------|-----------------------------|-----------------|---|
| A1 | | 4.376 | Sector cadastral:30 Teren neimprejmuit; |

B. Partea II. Proprietari și acte

| Inscrieri privitoare la dreptul de proprietate și alte drepturi reale | Referințe |
|---|-----------|
| / | |
| Act Administrativ nr. TDP 490-2162, din 02/03/1994 emis de CJSDPAT DOLJ; | |
| B1 | A1 |
| Intabulare, drept de PROPRIETATE, dobandit prin Reconstituire, cota actuala 1/1, cota initiala 1/1 1) MARICA PANTELIE, LIPSA CNP | |

C. Partea III. SARCINI .

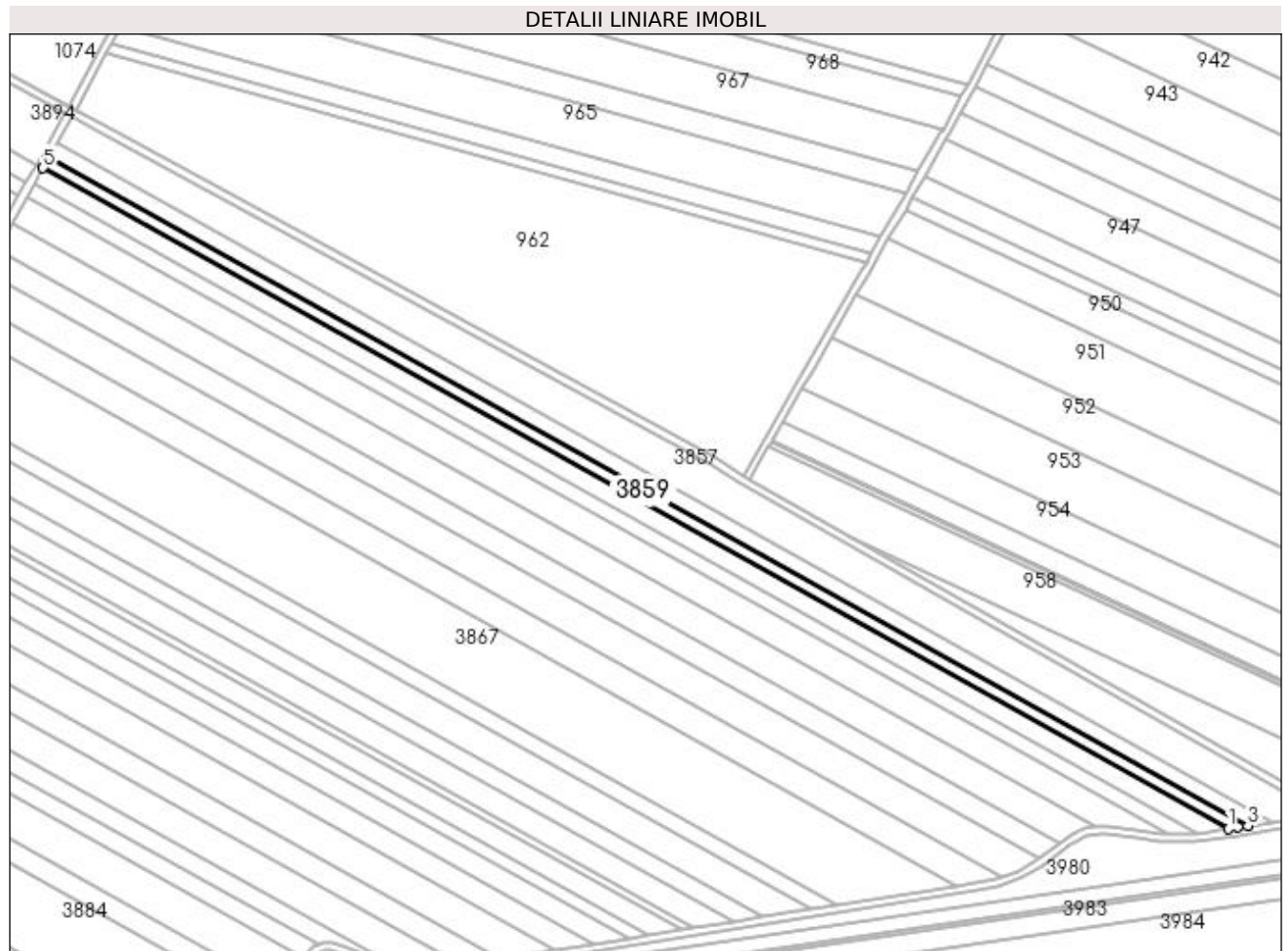
| Inscrieri privind dezmembramintele dreptului de proprietate, drepturi reale de garanție și sarcini | Referințe |
|--|-----------|
| NU SUNT | |

Anexa Nr. 1 La Partea I

Teren

| Nr cadastral | Suprafața (mp)* | Observații / Referințe |
|--------------|-----------------|------------------------|
| | 4.376 | |

* Suprafața este determinată în planul de proiecție Stereo 70.



Date referitoare la teren

| Crt | Categorie folosință | Intra vilan | Suprafața (mp) | Tarla | Parcelă | Nr. topo | Observații / Referințe |
|-----|---------------------|-------------|----------------|-------|---------|----------|------------------------|
| 1 | arabil | NU | 4.376 | 16 | 47 | - | |

Lungime Segmente

1) Valorile lungimilor segmentelor sunt obținute din proiecție în plan.

| Punct început | X / Y | Punct sfârșit | X / Y | Lungime segment (** (m) |
|---------------|----------------------------|---------------|----------------------------|-------------------------|
| 1 | 430.057,918 301.844,588 | 2 | 430.062,842 301.845,379 | 4.987 |
| 2 | 430.062,842 301.845,379 | 3 | 430.067,973 301.846,14 | 5.187 |
| 3 | 430.067,973 301.846,14 | 4 | 429.452,505 302.188,925 | 704.487 |
| 4 | 429.452,505 302.188,925 | 5 | 429.449,472 302.183,463 | 6.248 |
| 5 | 429.449,472 302.183,463 | 1 | 430.057,918 301.844,588 | 696.45 |

**** Lungimile segmentelor sunt determinate în planul de proiecție Stereo 70 și sunt rotunjite la 1 milimetru.**

***** Distanța dintre puncte este formată din segmente cumulate ce sunt mai mici decât valoarea 1 milimetru.**

**DATE DESPRE IMOBILUL NR. 3860**

Oficiul de Cadastru și Publicitate Imobiliară DOLJ
Biroul de Cadastru și Publicitate Imobiliară Craiova

A. Partea I. Descrierea imobilului

TEREN Extravilan

Adresa: Jud. Dolj, T16 P48

| Nr. Crt | Nr cadastral Nr. topografic | Suprafața* (mp) | Observații / Referințe |
|---------|-----------------------------|-----------------|---|
| A1 | 32030 | 6.684 | Sector cadastral:30 Teren neimprejmuit; |

B. Partea II. Proprietari și acte

| Inscrieri privitoare la dreptul de proprietate și alte drepturi reale | Referințe |
|--|-----------|
| 64704 / 28/04/2017 | |
| Act Notarial nr. Contract de vanzare aut. nr. 892, din 26/04/2017 emis de NP Tone Florian; | |
| B1 | A1 |
| Intabulare, drept de PROPRIETATE, dobandit prin Conventie, cota actuala 1/1, cota initiala 1/1 1) ANDREIESCU COSMIN ALEXANDRU | |

C. Partea III. SARCINI .

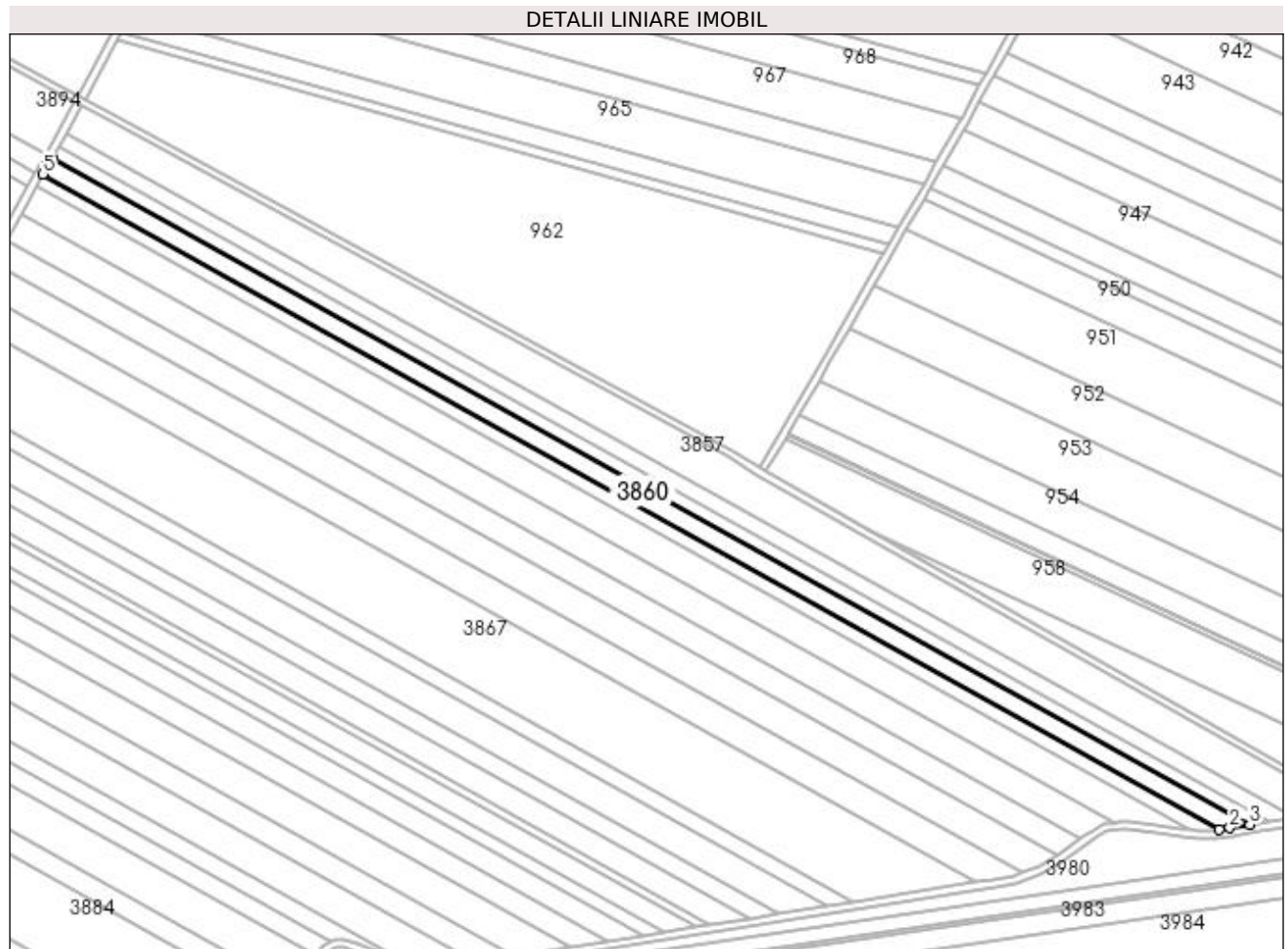
| Inscrieri privind dezmembramintele dreptului de proprietate, drepturi reale de garanție și sarcini | Referințe |
|--|-----------|
| NU SUNT | |

Anexa Nr. 1 La Partea I

Teren

| Nr cadastral | Suprafața (mp)* | Observații / Referințe |
|--------------|-----------------|------------------------|
| 32030 | 6.684 | |

* Suprafața este determinată în planul de proiecție Stereo 70.



Date referitoare la teren

| Crt | Categorie folosință | Intravilan | Suprafața (mp) | Tarla | Parcelă | Nr. topo | Observații / Referințe |
|-----|---------------------|------------|----------------|-------|---------|----------|------------------------|
| 1 | arabil | NU | 6.684 | 16 | 48 | - | |

Lungime Segmente

1) Valorile lungimilor segmentelor sunt obținute din proiecție în plan.

| Punct început | X / Y | Punct sfârșit | X / Y | Lungime segment (** (m) |
|---------------|----------------------------|---------------|----------------------------|-------------------------|
| 1 | 430.042,339 301.842,181 | 2 | 430.047,775 301.842,961 | 5.492 |
| 2 | 430.047,775 301.842,961 | 3 | 430.057,918 301.844,588 | 10.273 |
| 3 | 430.057,918 301.844,588 | 4 | 429.449,472 302.183,463 | 696.45 |
| 4 | 429.449,472 302.183,463 | 5 | 429.444,773 302.174,997 | 9.683 |
| 5 | 429.444,773 302.174,997 | 1 | 430.042,339 301.842,181 | 683.997 |

**** Lungimile segmentelor sunt determinate în planul de proiecție Stereo 70 și sunt rotunjite la 1 milimetru.**

***** Distanța dintre puncte este formată din segmente cumulate ce sunt mai mici decât valoarea 1 milimetru.**

**DATE DESPRE IMOBILUL NR. 3861**

Oficiul de Cadastru și Publicitate Imobiliară DOLJ
Biroul de Cadastru și Publicitate Imobiliară Craiova

A. Partea I. Descrierea imobilului

TEREN Extravilan

Adresa: Jud. Dolj, T16 P20

| Nr. Crt | Nr cadastral Nr. topografic | Suprafața* (mp) | Observații / Referințe |
|---------|-----------------------------|-----------------|---|
| A1 | | 5.000 | Sector cadastral:30 Teren neimprejmuit; |

B. Partea II. Proprietari și acte

| Inscrieri privitoare la dreptul de proprietate și alte drepturi reale | Referințe |
|---|-----------|
| / | |
| Act Administrativ nr. TDP 278-2192, din 14/12/1993 emis de CJSDPAT DOLJ; | |
| B1 | A1 |
| Intabulare, drept de PROPRIETATE, dobândit prin Reconstituire, cota actuala 1/1, cota initiala 1/1 1) MICHINICI MITRANA, LIPSA CNP | |

C. Partea III. SARCINI .

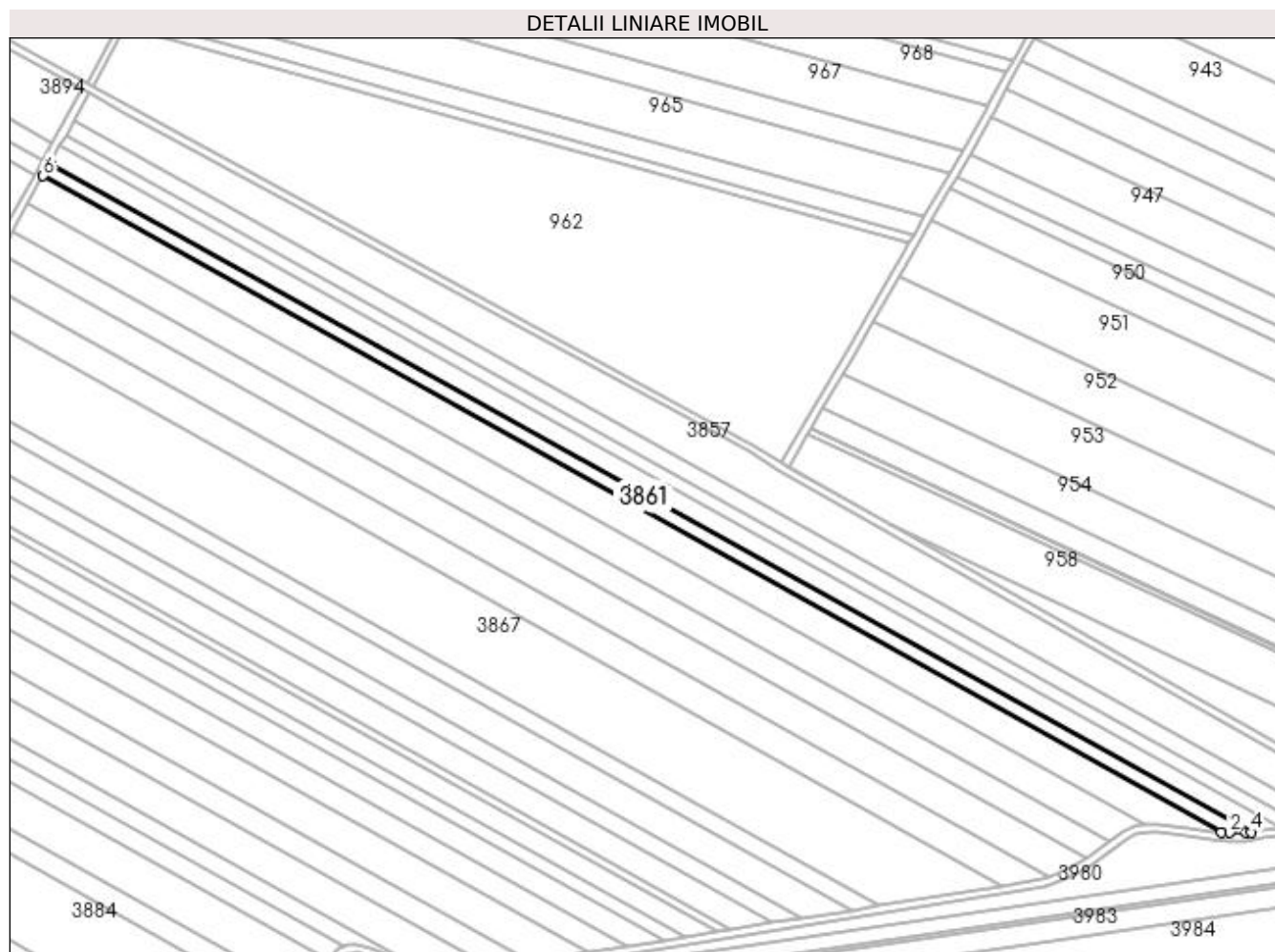
| Inscrieri privind dezmembramintele dreptului de proprietate, drepturi reale de garanție și sarcini | Referințe |
|--|-----------|
| NU SUNT | |

Anexa Nr. 1 La Partea I

Teren

| Nr cadastral | Suprafața (mp)* | Observații / Referințe |
|--------------|-----------------|------------------------|
| | 5.000 | |

* Suprafața este determinată în planul de proiecție Stereo 70.



Date referitoare la teren

| Crt | Categorie folosință | Intra vilan | Suprafața (mp) | Tarla | Parcelă | Nr. topo | Observații / Referințe |
|-----|---------------------|-------------|----------------|-------|---------|----------|------------------------|
| 1 | arabil | NU | 5.000 | 16 | 20 | - | |

Lungime Segmente

1) Valorile lungimilor segmentelor sunt obținute din proiecție în plan.

| Punct început | X / Y | Punct sfârșit | X / Y | Lungime segment (** (m) |
|---------------|----------------------------|---------------|----------------------------|-------------------------|
| 1 | 430.027,321 301.842,104 | 2 | 430.031,858 301.841,818 | 4.546 |
| 2 | 430.031,858 301.841,818 | 3 | 430.039,803 301.841,818 | 7.945 |
| 3 | 430.039,803 301.841,818 | 4 | 430.042,339 301.842,181 | 2.562 |
| 4 | 430.042,339 301.842,181 | 5 | 429.444,773 302.174,997 | 683.997 |
| 5 | 429.444,773 302.174,997 | 6 | 429.441,193 302.168,549 | 7.375 |

| Punct început | X / Y | Punct sfârșit | X / Y | Lungime segment (** (m) |
|---------------|----------------------------|---------------|----------------------------|-------------------------|
| 6 | 429.441,193 302.168,549 | 1 | 430.027,321 301.842,104 | 670.904 |

** Lungimile segmentelor sunt determinate în planul de proiecție Stereo 70 și sunt rotunjite la 1 milimetru.

*** Distanța dintre puncte este formată din segmente cumulate ce sunt mai mici decât valoarea 1 milimetru.

**DATE DESPRE IMOBILUL NR. 3862**

Oficiul de Cadastru și Publicitate Imobiliară DOLJ
Biroul de Cadastru și Publicitate Imobiliară Craiova

A. Partea I. Descrierea imobilului

TEREN Extravilan

Adresa: Jud. Dolj, T16 P50

| Nr. Crt | Nr cadastral Nr. topografic | Suprafața* (mp) | Observații / Referințe |
|---------|-----------------------------|-----------------|---|
| A1 | | 10.000 | Sector cadastral:30 Teren neimprejmuit; |

B. Partea II. Proprietari și acte

| Inscrieri privitoare la dreptul de proprietate și alte drepturi reale | Referințe |
|---|-----------|
| / | |
| Act Administrativ nr. TDP 451-2162, din 28/02/1994 emis de CJSDPAT DOLJ; | |
| B1 | A1 |
| Intabulare, drept de PROPRIETATE, dobandit prin Reconstituire, cota actuala 1/1, cota initiala 1/1 1) MATEI ION, LIPSA CNP | |

C. Partea III. SARCINI .

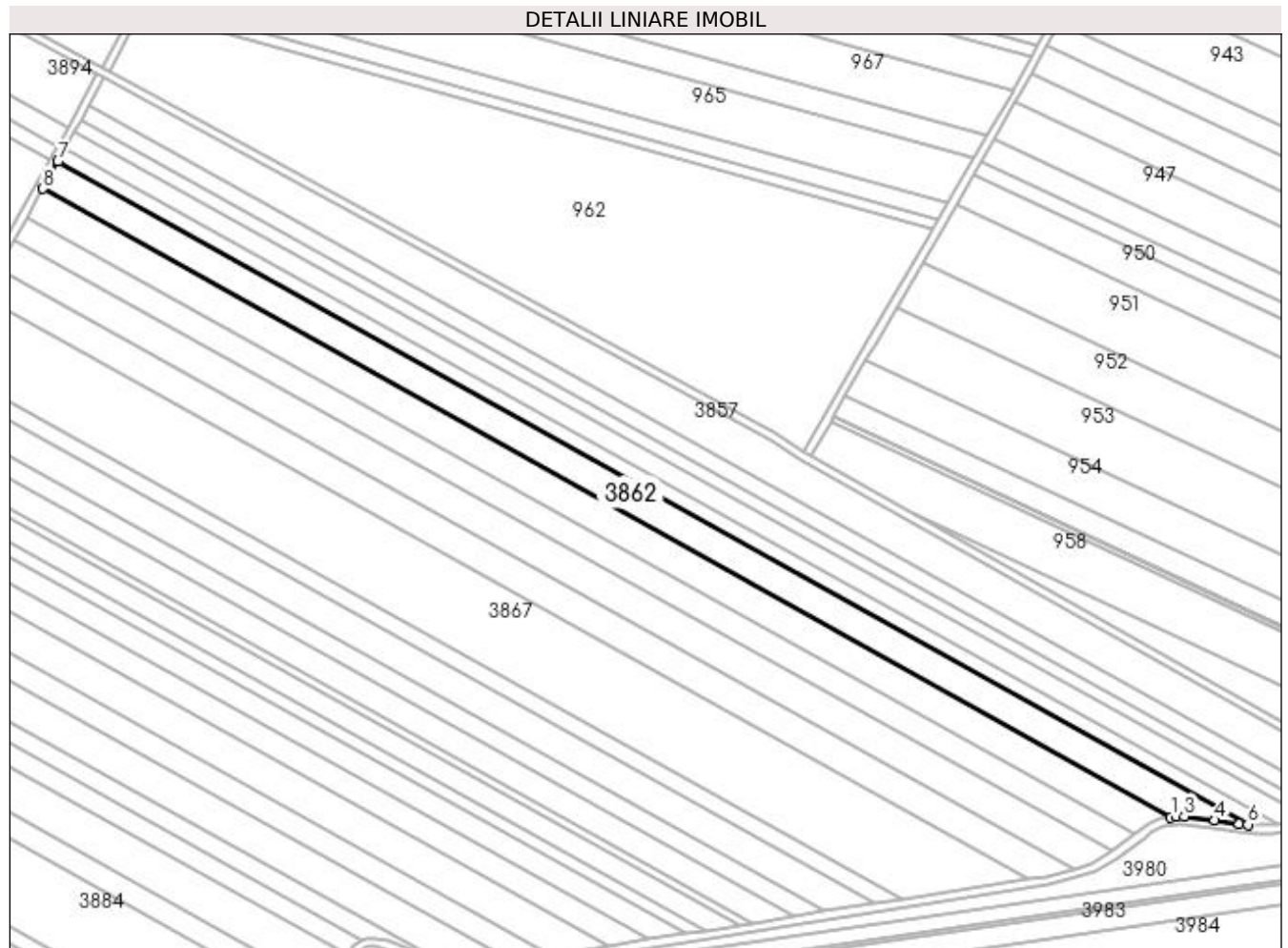
| Inscrieri privind dezmembramintele dreptului de proprietate, drepturi reale de garanție și sarcini | Referințe |
|--|-----------|
| NU SUNT | |

Anexa Nr. 1 La Partea I

Teren

| Nr cadastral | Suprafața (mp)* | Observații / Referințe |
|--------------|-----------------|------------------------|
| | 10.000 | |

* Suprafața este determinată în planul de proiecție Stereo 70.



Date referitoare la teren

| Crt | Categorie folosință | Intra vilan | Suprafața (mp) | Tarla | Parcelă | Nr. topo | Observații / Referințe |
|-----|---------------------|-------------|----------------|-------|---------|----------|------------------------|
| 1 | arabil | NU | 10.000 | 16 | 50 | - | |

Lungime Segmente

1) Valorile lungimilor segmentelor sunt obținute din proiecție în plan.

| Punct început | X / Y | Punct sfârșit | X / Y | Lungime segment (** (m) |
|---------------|----------------------------|---------------|----------------------------|-------------------------|
| 1 | 429.989,362 301.845,693 | 2 | 429.991,986 301.846,089 | 2.654 |
| 2 | 429.991,986 301.846,089 | 3 | 429.995,984 301.846,277 | 4.002 |
| 3 | 429.995,984 301.846,277 | 4 | 430.010,985 301.844,212 | 15.142 |
| 4 | 430.010,985 301.844,212 | 5 | 430.023,065 301.842,372 | 12.219 |
| 5 | 430.023,065 301.842,372 | 6 | 430.027,321 301.842,104 | 4.264 |

| Punct început | X / Y | Punct sfârșit | X / Y | Lungime segment (** (m) |
|---------------|----------------------------|---------------|----------------------------|-------------------------|
| 6 | 430.027,321 301.842,104 | 7 | 429.441,193 302.168,549 | 670.904 |
| 7 | 429.441,193 302.168,549 | 8 | 429.433,75 302.155,142 | 15.334 |
| 8 | 429.433,75 302.155,142 | 1 | 429.989,362 301.845,693 | 635.974 |

** Lungimile segmentelor sunt determinate în planul de proiecție Stereo 70 și sunt rotunjite la 1 milimetru.

*** Distanța dintre puncte este formată din segmente cumulate ce sunt mai mici decât valoarea 1 milimetru.

**DATE DESPRE IMOBILUL NR. 3863**

Oficiul de Cadastru și Publicitate Imobiliară DOLJ
Biroul de Cadastru și Publicitate Imobiliară Craiova

A. Partea I. Descrierea imobilului

TEREN Extravilan

Adresa: Jud. Dolj, T16 P51

| Nr. Crt | Nr cadastral Nr. topografic | Suprafața* (mp) | Observații / Referințe |
|---------|-----------------------------|-----------------|---|
| A1 | 32075 | 10.000 | Sector cadastral:30 Teren neimprejmuit; |

B. Partea II. Proprietari și acte

| Inscrieri privitoare la dreptul de proprietate și alte drepturi reale | Referințe |
|---|-----------|
| 62076 / 25/04/2017 | |
| Act Administrativ nr. 480-2162, din 01/03/1994 emis de CJ DOLJ; | |
| B1 | A1 |
| Intabulare, drept de PROPRIETATE, dobândit prin Reconstituire, cota actuala 1/1, cota initiala 1/1 1) CURCĂ GEORGETA | |

C. Partea III. SARCINI .

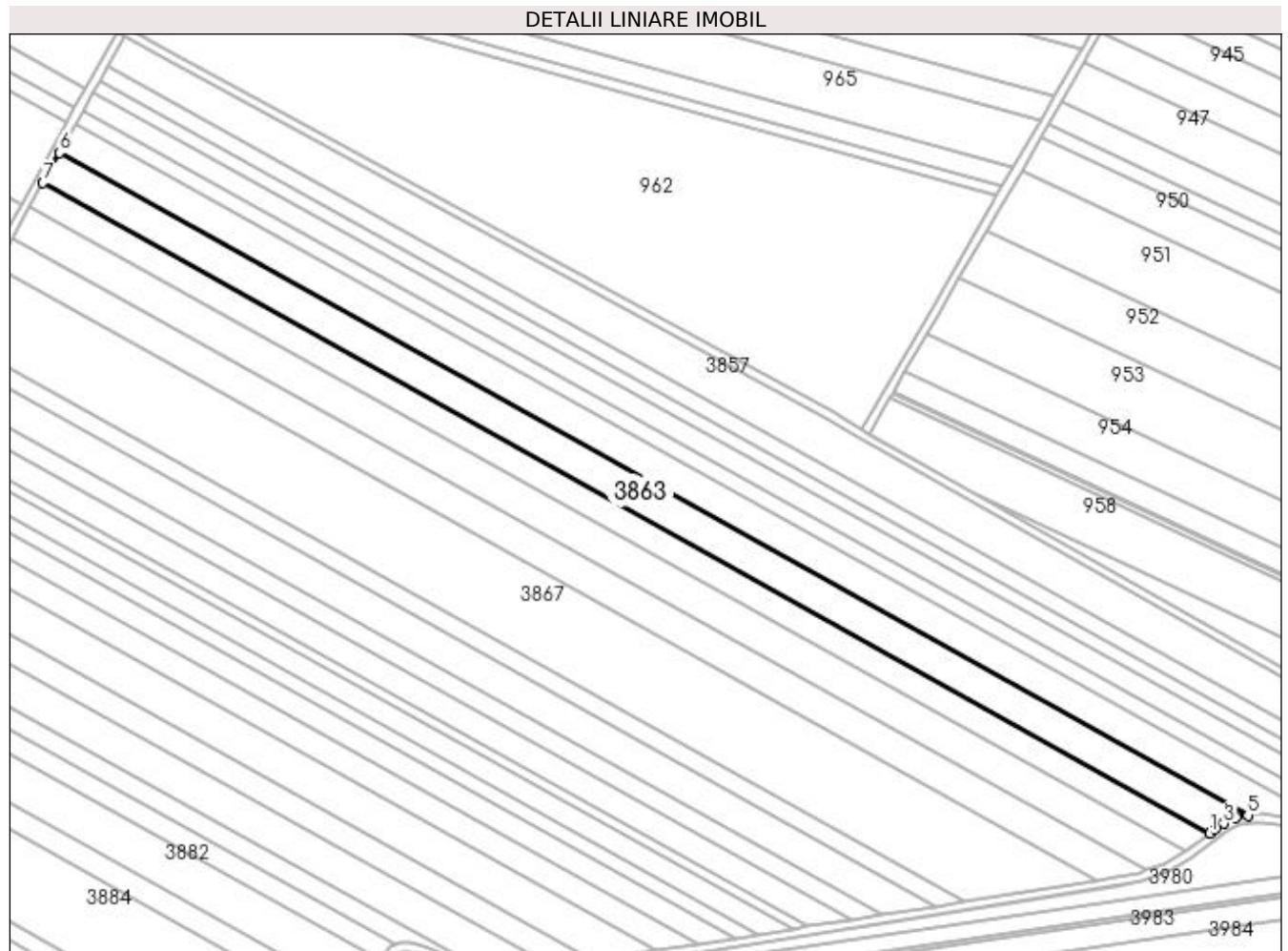
| Inscrieri privind dezmembramintele dreptului de proprietate, drepturi reale de garanție și sarcini | Referințe |
|--|-----------|
| NU SUNT | |

Anexa Nr. 1 La Partea I

Teren

| Nr cadastral | Suprafața (mp)* | Observații / Referințe |
|--------------|-----------------|------------------------|
| 32075 | 10.000 | |

* Suprafața este determinată în planul de proiecție Stereo 70.



Date referitoare la teren

| Crt | Categorie folosință | Intravilan | Suprafața (mp) | Tarla | Parcelă | Nr. topo | Observații / Referințe |
|-----|---------------------|------------|----------------|-------|---------|----------|------------------------|
| 1 | arabil | NU | 10.000 | 16 | 51 | - | |

Lungime Segmente

1) Valorile lungimilor segmentelor sunt obținute din proiecție în plan.

| Punct început | X / Y | Punct sfârșit | X / Y | Lungime segment (** (m) |
|---------------|----------------------------|---------------|----------------------------|-------------------------|
| 1 | 429.971,645 301.837,363 | 2 | 429.974,221 301.839,262 | 3.2 |
| 2 | 429.974,221 301.839,262 | 3 | 429.978,02 301.841,92 | 4.637 |
| 3 | 429.978,02 301.841,92 | 4 | 429.983,9 301.844,869 | 6.578 |
| 4 | 429.983,9 301.844,869 | 5 | 429.989,362 301.845,693 | 5.524 |
| 5 | 429.989,362 301.845,693 | 6 | 429.433,75 302.155,142 | 635.974 |

| Punct început | X / Y | Punct sfârșit | X / Y | Lungime segment (** (m) |
|---------------|----------------------------|---------------|----------------------------|-------------------------|
| 6 | 429.433,75 302.155,142 | 7 | 429.426,034 302.141,242 | 15.898 |
| 7 | 429.426,034 302.141,242 | 1 | 429.971,645 301.837,363 | 624.527 |

** Lungimile segmentelor sunt determinate în planul de proiecție Stereo 70 și sunt rotunjite la 1 milimetru.

*** Distanța dintre puncte este formată din segmente cumulate ce sunt mai mici decât valoarea 1 milimetru.

**DATE DESPRE IMOBILUL NR. 3864**

Oficiul de Cadastru și Publicitate Imobiliară DOLJ
Biroul de Cadastru și Publicitate Imobiliară Craiova

A. Partea I. Descrierea imobilului

TEREN Extravilan

Adresa: Jud. Dolj, T16 P52

| Nr. Crt | Nr cadastral Nr. topografic | Suprafața* (mp) | Observații / Referințe |
|---------|--------------------------------|-----------------|---|
| A1 | | 7.906 | Sector cadastral:30 Teren neimprejmuit; |

B. Partea II. Proprietari și acte

| Inscrieri privitoare la dreptul de proprietate și alte drepturi reale | | Referințe |
|---|---|-----------|
| / | | |
| Act Administrativ nr. TDP 487-2162, din 02/03/1994 emis de CJSDPAT DOLJ; | | |
| B1 | Intabulare, drept de PROPRIETATE, dobândit prin Reconstituire, cota actuala 1/1, cota initiala 1/1 1) POPESCU ION, LIPSA CNP 2) DRAGUCEANU GHITA, LIPSA CNP 3) FLOREA MARIA, LIPSA CNP | A1 |
| Hotarare Judecatoreasca nr. SENTINTA CIVILA nr. 4039, din 15/03/2012 emis de JUDECATORIA CRAIOVA; | | |
| B2 | Se transcrie din Registrul de Transcriptiuni si Inscriptiuni, Sentinta civila inregistrata sub numarul 59304 din 23.08.2013 privind pe VLAD MARGARETA reclamant si STANCU VICTOR parat | A1 |

C. Partea III. SARCINI .

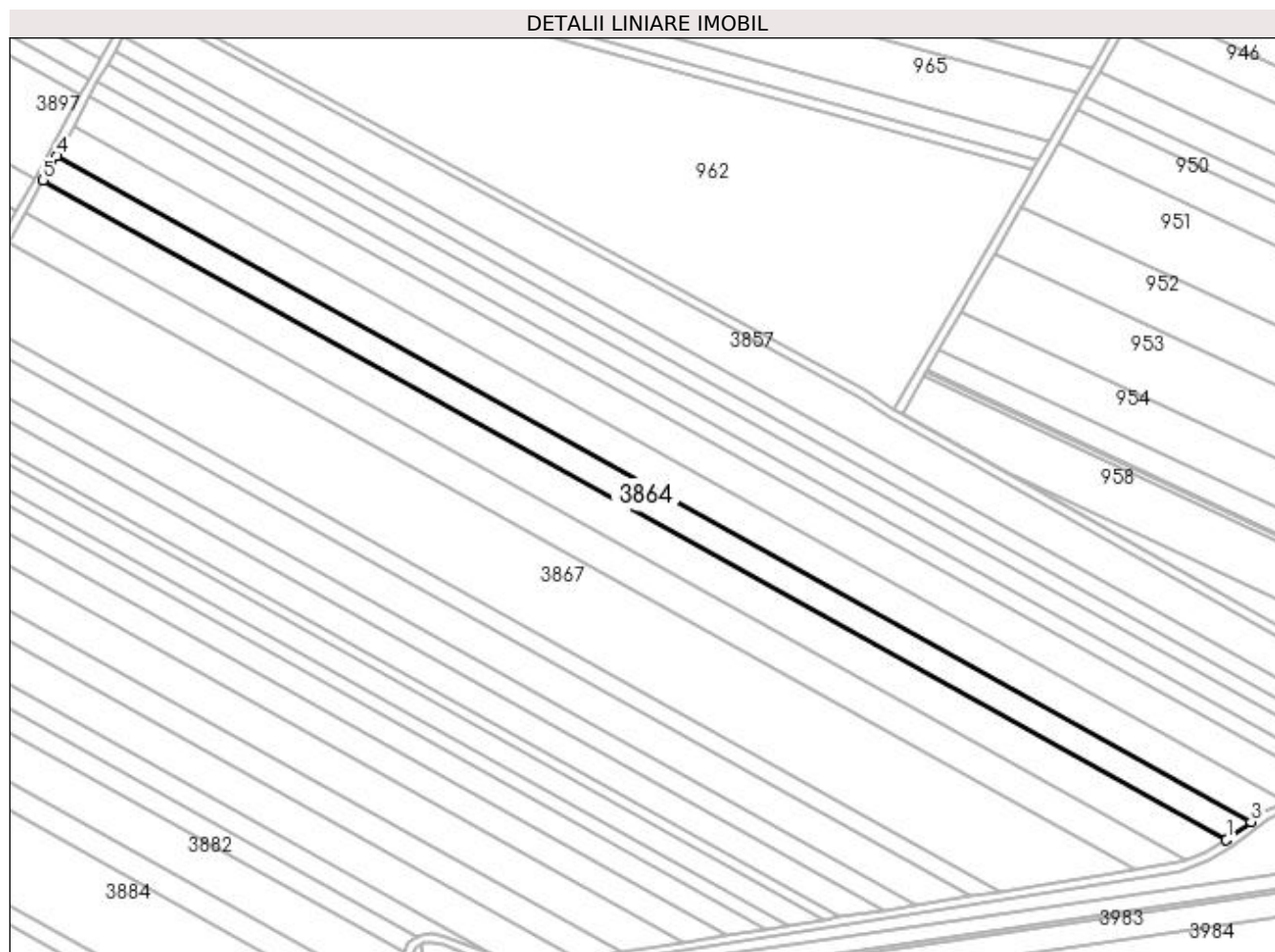
| Inscrieri privind dezmembramintele dreptului de proprietate, drepturi reale de garanție și sarcini | Referințe |
|--|-----------|
| NU SUNT | |

Anexa Nr. 1 La Partea I

Teren

| Nr cadastral | Suprafața (mp)* | Observații / Referințe |
|--------------|-----------------|------------------------|
| | 7.906 | |

* Suprafața este determinată în planul de proiecție Stereo 70.



Date referitoare la teren

| Crt | Categorie folosință | Intra vilan | Suprafața (mp) | Tarla | Parcelă | Nr. topo | Observații / Referințe |
|-----|---------------------|-------------|----------------|-------|---------|----------|------------------------|
| 1 | arabil | NU | 7.906 | 16 | 52 | - | |

Lungime Segmente

1) Valorile lungimilor segmentelor sunt obținute din proiecție în plan.

| Punct început | X / Y | Punct sfârșit | X / Y | Lungime segment (** (m) |
|---------------|----------------------------|---------------|----------------------------|-------------------------|
| 1 | 429.960,364 301.829,088 | 2 | 429.960,635 301.829,246 | 0.314 |
| 2 | 429.960,635 301.829,246 | 3 | 429.971,645 301.837,363 | 13.679 |
| 3 | 429.971,645 301.837,363 | 4 | 429.426,034 302.141,242 | 624.527 |
| 4 | 429.426,034 302.141,242 | 5 | 429.419,861 302.130,122 | 12.719 |
| 5 | 429.419,861 302.130,122 | 1 | 429.960,364 301.829,088 | 618.68 |

**** Lungimile segmentelor sunt determinate în planul de proiecție Stereo 70 și sunt rotunjite la 1 milimetru.**

***** Distanța dintre puncte este formată din segmente cumulate ce sunt mai mici decât valoarea 1 milimetru.**

**DATE DESPRE IMOBILUL NR. 3865**

Oficiul de Cadastru și Publicitate Imobiliară DOLJ
Biroul de Cadastru și Publicitate Imobiliară Craiova

A. Partea I. Descrierea imobilului

TEREN Extravilan

Adresa: Jud. Dolj, T16 P53

| Nr. Crt | Nr cadastral Nr. topografic | Suprafața* (mp) | Observații / Referințe |
|---------|-----------------------------|-----------------|---|
| A1 | 32065 | 10.277 | Sector cadastral:30 Teren neimprejmuit; |

B. Partea II. Proprietari și acte

| Inscrieri privitoare la dreptul de proprietate și alte drepturi reale | | Referințe |
|--|--|-----------|
| 59758 / 19/04/2017 | | |
| Act Notarial nr. CM nr. 23, din 18/04/2007 emis de BNP DOINA FAURAR (act administrativ nr TDP nr. 499-2162 din 03.03.1994, emis de CJ DOLJ); | | |
| B1 | Intabulare, drept de PROPRIETATE, dobandit prin Succesiune, cota actuala 1/1, cota initiala 1/1 1) ION ROMIȚĂ <i>OBSERVATII: def Ion Gheorghita</i> | A1 |

C. Partea III. SARCINI .

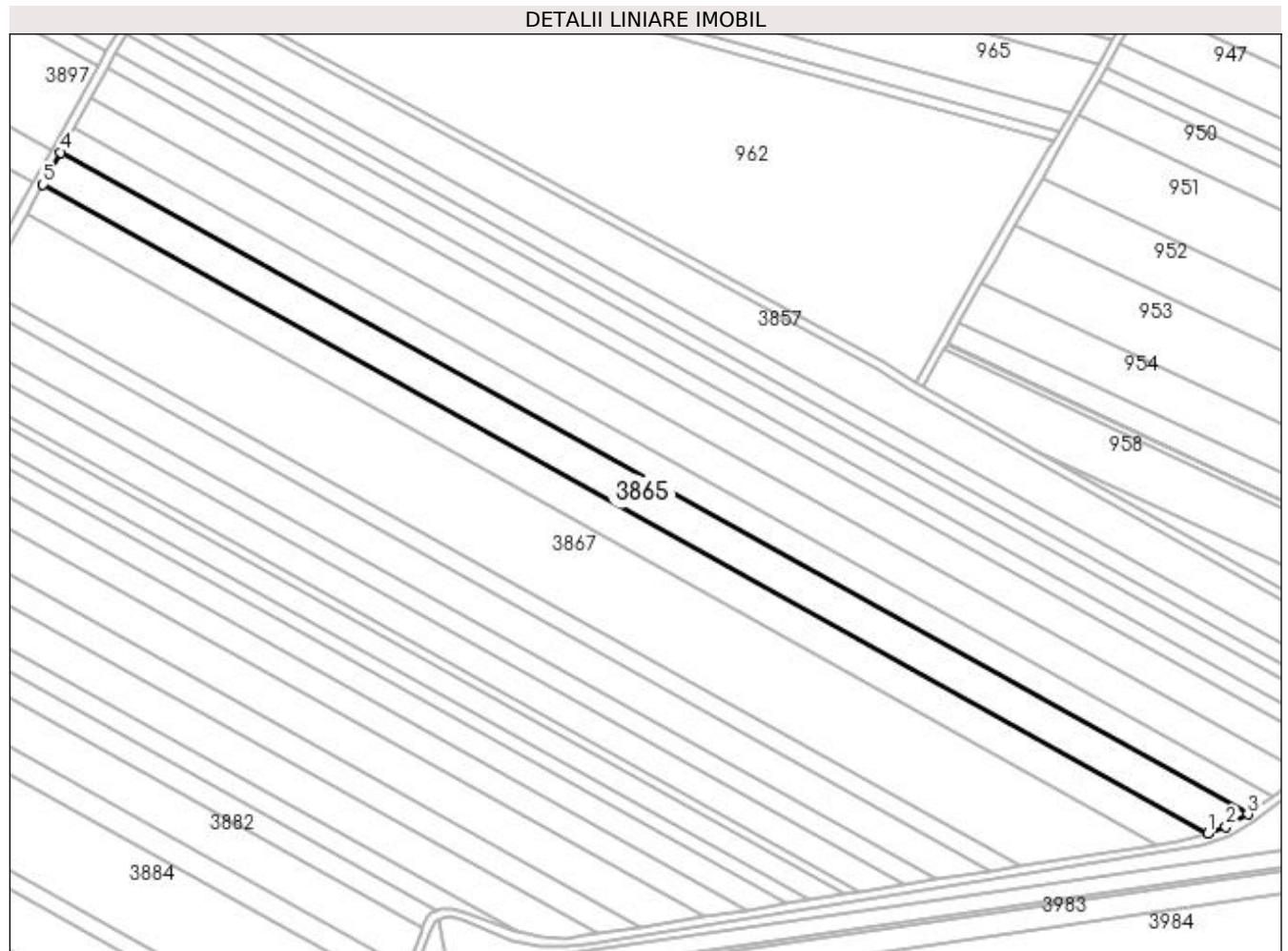
| Inscrieri privind dezmembramintele dreptului de proprietate, drepturi reale de garanție și sarcini | Referințe |
|--|-----------|
| NU SUNT | |

Anexa Nr. 1 La Partea I

Teren

| Nr cadastral | Suprafața (mp)* | Observații / Referințe |
|--------------|-----------------|------------------------|
| 32065 | 10.277 | |

* Suprafața este determinată în planul de proiecție Stereo 70.



Date referitoare la teren

| Crt | Categorie folosință | Intra vilan | Suprafața (mp) | Tarla | Parcelă | Nr. topo | Observații / Referințe |
|-----|---------------------|-------------|----------------|-------|---------|----------|------------------------|
| 1 | arabil | NU | 10.277 | 16 | 53 | - | |

Lungime Segmente

1) Valorile lungimilor segmentelor sunt obținute din proiecție în plan.

| Punct început | X / Y | Punct sfârșit | X / Y | Lungime segment (** (m) |
|---------------|----------------------------|---------------|----------------------------|-------------------------|
| 1 | 429.941,968 301.820,154 | 2 | 429.950,324 301.823,239 | 8.907 |
| 2 | 429.950,324 301.823,239 | 3 | 429.960,364 301.829,088 | 11.619 |
| 3 | 429.960,364 301.829,088 | 4 | 429.419,861 302.130,122 | 618.68 |
| 4 | 429.419,861 302.130,122 | 5 | 429.411,728 302.115,473 | 16.755 |
| 5 | 429.411,728 302.115,473 | 1 | 429.941,968 301.820,154 | 606.933 |

**** Lungimile segmentelor sunt determinate în planul de proiecție Stereo 70 și sunt rotunjite la 1 milimetru.**

***** Distanța dintre puncte este formată din segmente cumulate ce sunt mai mici decât valoarea 1 milimetru.**

**DATE DESPRE IMOBILUL NR. 3866**

Oficiul de Cadastru și Publicitate Imobiliară DOLJ
 Biroul de Cadastru și Publicitate Imobiliară Craiova

A. Partea I. Descrierea imobilului

TEREN Extravilan

Adresa: Jud. Dolj, T16 P54

| Nr. Crt | Nr cadastral Nr. topografic | Suprafața* (mp) | Observații / Referințe |
|---------|-----------------------------|-----------------|---|
| A1 | 32031 | 9.244 | Sector cadastral:30 Teren neimprejmuit; |

B. Partea II. Proprietari și acte

| Inscrieri privitoare la dreptul de proprietate și alte drepturi reale | Referințe |
|--|-----------|
| 64698 / 28/04/2017 | |
| Act Notarial nr. Contract de vanzare aut. nr. 885, din 25/04/2017 emis de NP Tone Florian; | |
| B1 | A1 |
| Intabulare, drept de PROPRIETATE, dobandit prin Conventie, cota actuala 1/1, cota initiala 1/1 1) ANDREIESCU COSMIN ALEXANDRU | |

C. Partea III. SARCINI .

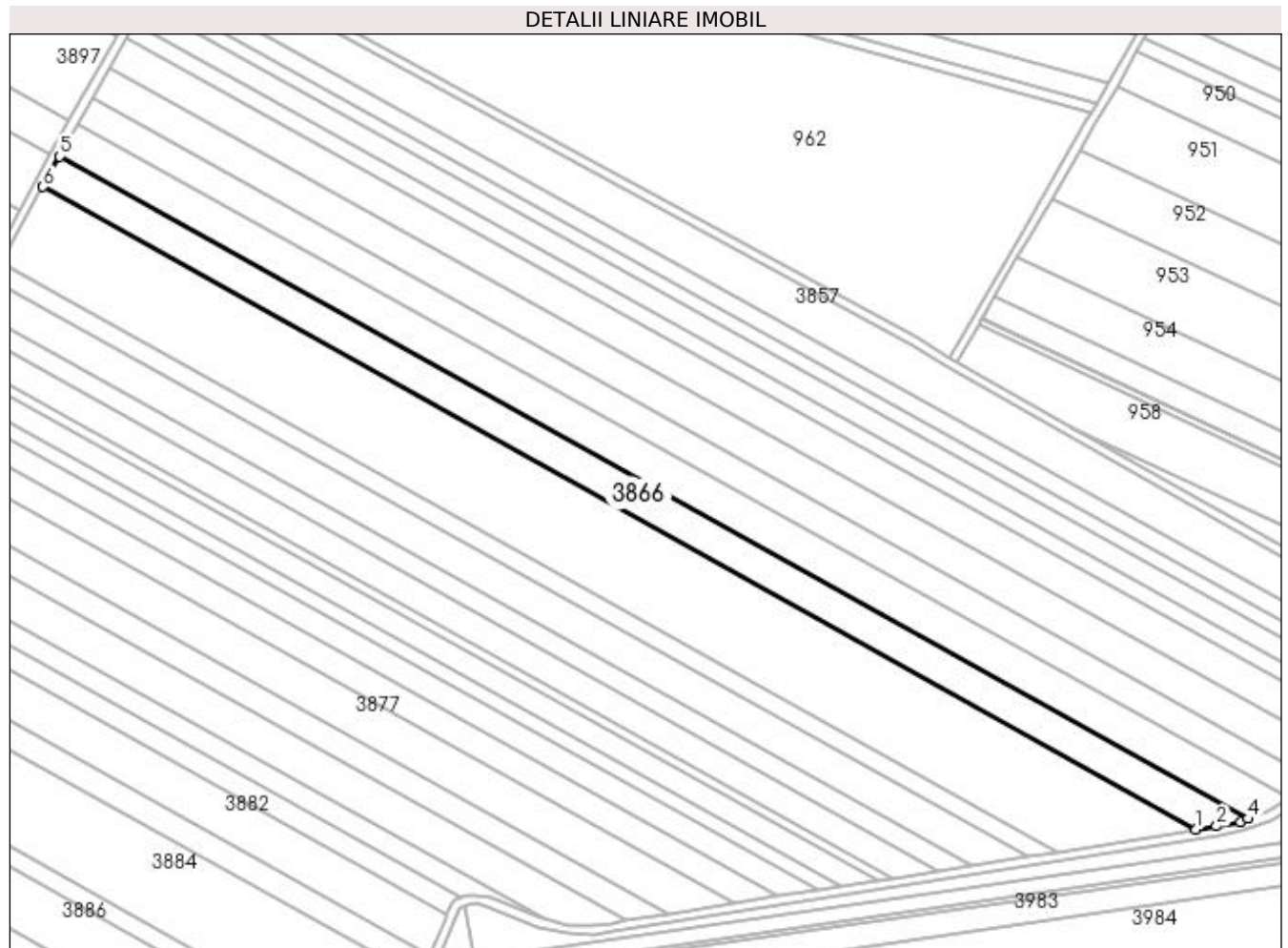
| Inscrieri privind dezmembramintele dreptului de proprietate, drepturi reale de garanție și sarcini | Referințe |
|--|-----------|
| NU SUNT | |

Anexa Nr. 1 La Partea I

Teren

| Nr cadastral | Suprafața (mp)* | Observații / Referințe |
|--------------|-----------------|------------------------|
| 32031 | 9.244 | |

* Suprafața este determinată în planul de proiecție Stereo 70.



Date referitoare la teren

| Crt | Categorie folosință | Intra vilan | Suprafața (mp) | Tarla | Parcelă | Nr. topo | Observații / Referințe |
|-----|---------------------|-------------|----------------|-------|---------|----------|------------------------|
| 1 | arabil | NU | 9.244 | 16 | 54 | - | |

Lungime Segmente

1) Valorile lungimilor segmentelor sunt obținute din proiecție în plan.

| Punct început | X / Y | Punct sfârșit | X / Y | Lungime segment (** (m) |
|---------------|----------------------------|---------------|----------------------------|-------------------------|
| 1 | 429.918,803 301.815,377 | 2 | 429.928,02 301.816,848 | 9.334 |
| 2 | 429.928,02 301.816,848 | 3 | 429.938,564 301.818,898 | 10.741 |
| 3 | 429.938,564 301.818,898 | 4 | 429.941,968 301.820,154 | 3.628 |
| 4 | 429.941,968 301.820,154 | 5 | 429.411,728 302.115,473 | 606.933 |
| 5 | 429.411,728 302.115,473 | 6 | 429.404,231 302.101,969 | 15.445 |

| Punct început | X / Y | Punct sfârșit | X / Y | Lungime segment (** (m) |
|---------------|----------------------------|---------------|----------------------------|-------------------------|
| 6 | 429.404,231 302.101,969 | 1 | 429.918,803 301.815,377 | 588.999 |

** Lungimile segmentelor sunt determinate în planul de proiecție Stereo 70 și sunt rotunjite la 1 milimetru.

*** Distanța dintre puncte este formată din segmente cumulate ce sunt mai mici decât valoarea 1 milimetru.

**DATE DESPRE IMOBILUL NR. 3867**

Oficiul de Cadastru și Publicitate Imobiliară DOLJ
 Biroul de Cadastru și Publicitate Imobiliară Craiova

A. Partea I. Descrierea imobilului

TEREN Extravilan

Adresa: Jud. Dolj, T16 P55

| Nr. Crt | Nr cadastral Nr. topografic | Suprafața* (mp) | Observații / Referințe |
|---------|-----------------------------|-----------------|---|
| A1 | | 21.886 | Sector cadastral:30 Teren neimprejmuit; |

B. Partea II. Proprietari și acte

| Inscrieri privitoare la dreptul de proprietate și alte drepturi reale | Referințe |
|--|-----------|
| / | |
| Act Administrativ nr. TDP 467-2162, din 28/02/1994 emis de CJSDPAT DOLJ; | |
| B1 | A1 |
| Intabulare, drept de PROPRIETATE, dobândit prin Reconstituire, cota actuala 1/1, cota initiala 1/1 1) AMZULESCU ILIE, LIPSA CNP | |

C. Partea III. SARCINI .

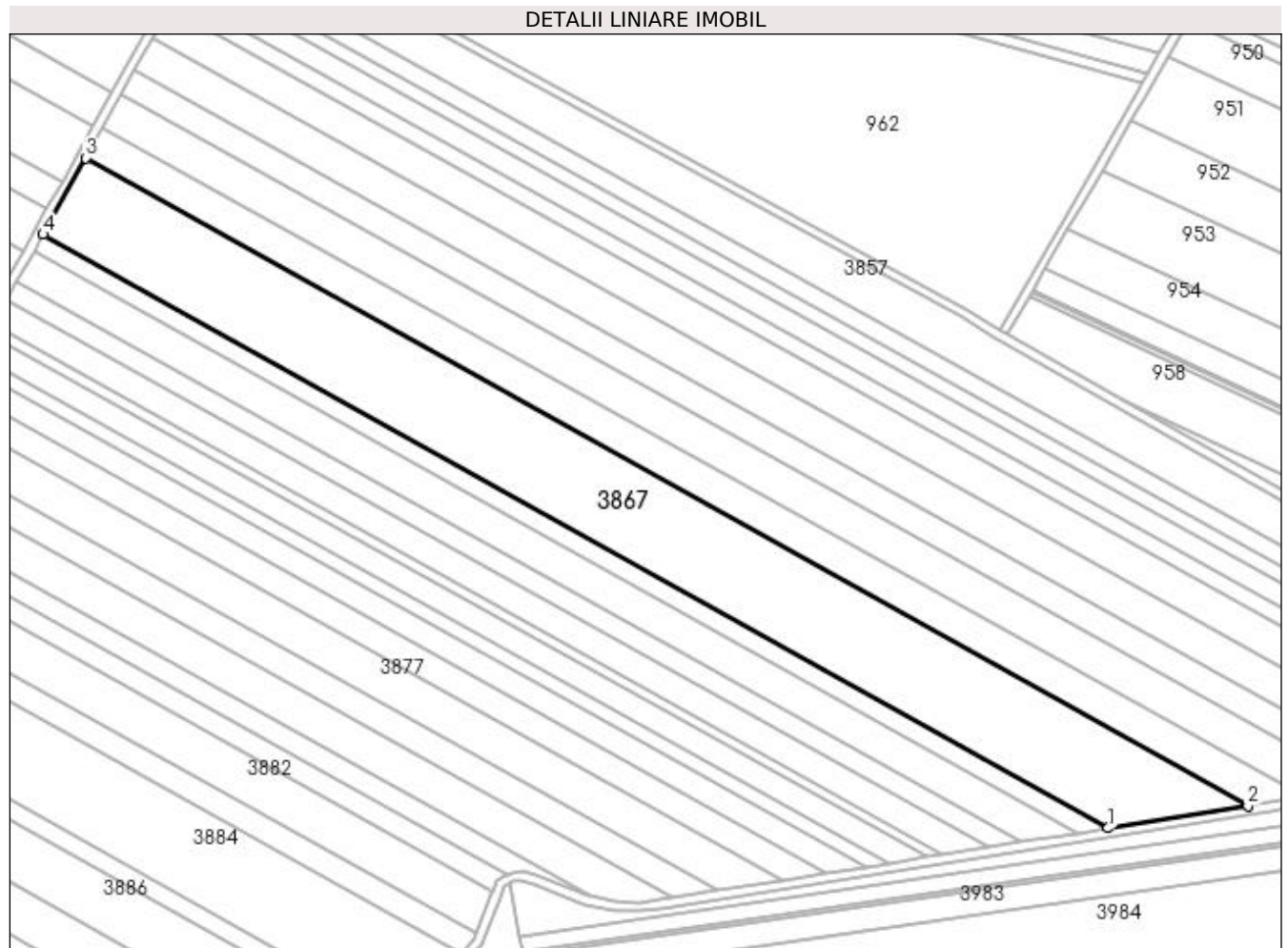
| Inscrieri privind dezmembramintele dreptului de proprietate, drepturi reale de garanție și sarcini | Referințe |
|--|-----------|
| NU SUNT | |

Anexa Nr. 1 La Partea I

Teren

| | | |
|--------------|-----------------|------------------------|
| Nr cadastral | Suprafața (mp)* | Observații / Referințe |
| | 21.886 | |

* Suprafața este determinată în planul de proiecție Stereo 70.



Date referitoare la teren

| Crt | Categorie folosință | Intravilan | Suprafața (mp) | Tarla | Parcelă | Nr. topo | Observații / Referințe |
|-----|---------------------|------------|----------------|-------|---------|----------|------------------------|
| 1 | arabil | NU | 21.886 | 16 | 55 | - | |

Lungime Segmente

1) Valorile lungimilor segmentelor sunt obținute din proiecție în plan.

| Punct început | X / Y | Punct sfârșit | X / Y | Lungime segment (** (m) |
|---------------|----------------------------|---------------|----------------------------|-------------------------|
| 1 | 429.856,853 301.805,487 | 2 | 429.918,803 301.815,377 | 62.734 |
| 2 | 429.918,803 301.815,377 | 3 | 429.404,231 302.101,969 | 588.999 |
| 3 | 429.404,231 302.101,969 | 4 | 429.385,407 302.068,06 | 38.784 |
| 4 | 429.385,407 302.068,06 | 1 | 429.856,853 301.805,487 | 539.635 |

**** Lungimile segmentelor sunt determinate în planul de proiecție Stereo 70 și sunt rotunjite la 1 milimetru.**

***** Distanța dintre puncte este formată din segmente cumulate ce sunt mai mici decât valoarea 1 milimetru.**

**DATE DESPRE IMOBILUL NR. 3868**

Oficiul de Cadastru și Publicitate Imobiliară DOLJ
Biroul de Cadastru și Publicitate Imobiliară Craiova

A. Partea I. Descrierea imobilului

TEREN Extravilan

Adresa: Jud. Dolj, T16 P56

| Nr. Crt | Nr cadastral Nr. topografic | Suprafața* (mp) | Observații / Referințe |
|---------|-----------------------------|-----------------|---|
| A1 | | 4.460 | Sector cadastral:30 Teren neimprejmuit; |

B. Partea II. Proprietari și acte

| Inscrieri privitoare la dreptul de proprietate și alte drepturi reale | Referințe |
|---|-----------|
| / | |
| Act Administrativ nr. TDP 671-15093, din 14/09/1994 emis de CJSDPAT DOLJ; | |
| B1 | A1 |
| Intabulare, drept de PROPRIETATE, dobândit prin Reconstituire, cota actuala 1/1, cota initiala 1/1 1) VLADESCU CONSTANTIN, LIPSA CNP | |

C. Partea III. SARCINI .

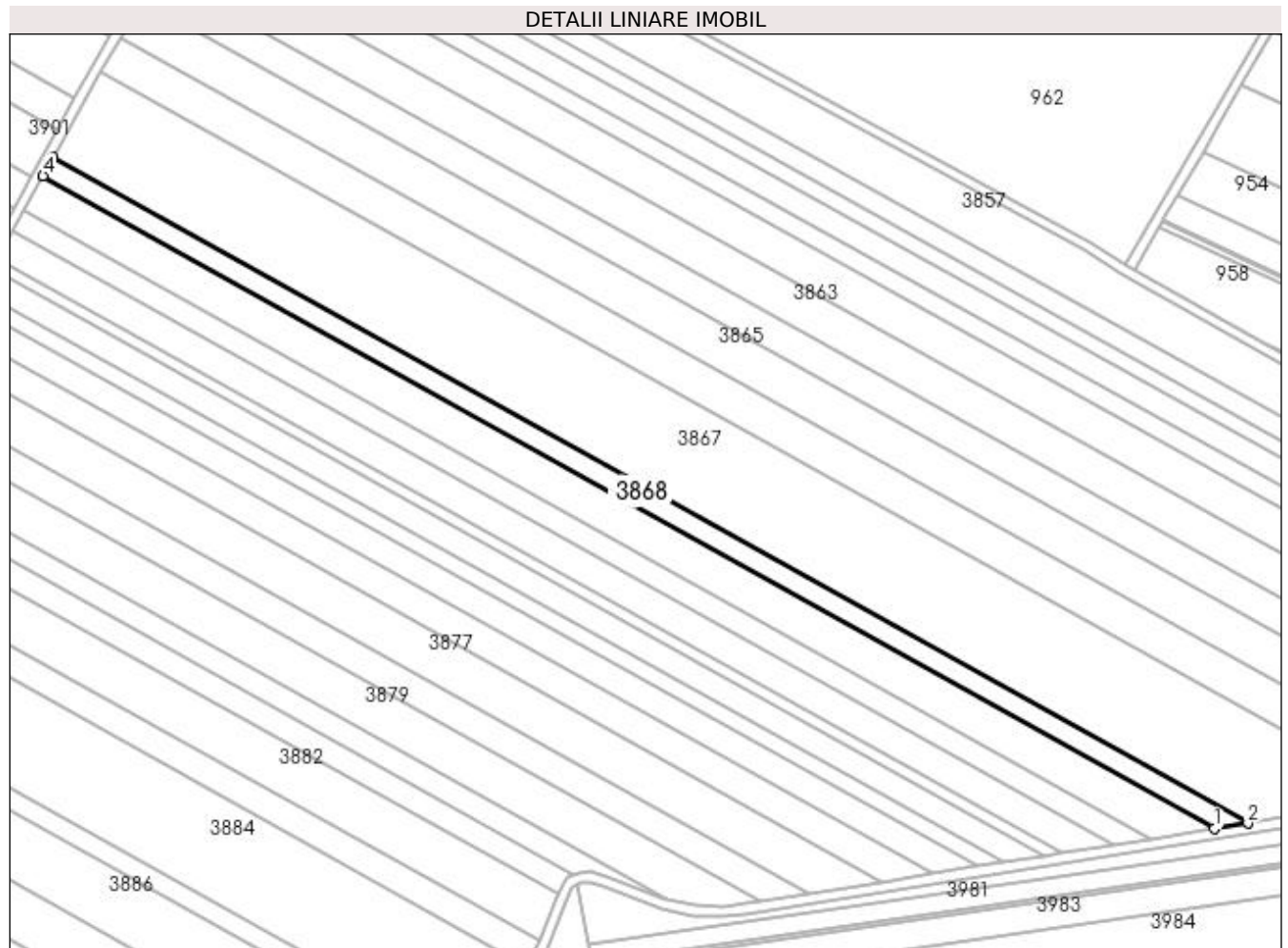
| Inscrieri privind dezmembramintele dreptului de proprietate, drepturi reale de garanție și sarcini | Referințe |
|--|-----------|
| NU SUNT | |

Anexa Nr. 1 La Partea I

Teren

| Nr cadastral | Suprafața (mp)* | Observații / Referințe |
|--------------|-----------------|------------------------|
| | 4.460 | |

* Suprafața este determinată în planul de proiecție Stereo 70.



Date referitoare la teren

| Crt | Categorie folosință | Intra vilan | Suprafața (mp) | Tarla | Parcelă | Nr. topo | Observații / Referințe |
|-----|---------------------|-------------|----------------|-------|---------|----------|------------------------|
| 1 | arabil | NU | 4.460 | 16 | 56 | - | |

Lungime Segmente

1) Valorile lungimilor segmentelor sunt obținute din proiecție în plan.

| Punct început | X / Y | Punct sfârșit | X / Y | Lungime segment (** (m) |
|---------------|----------------------------|---------------|----------------------------|-------------------------|
| 1 | 429.843,52 301.803,359 | 2 | 429.856,853 301.805,487 | 13.502 |
| 2 | 429.856,853 301.805,487 | 3 | 429.385,407 302.068,06 | 539.635 |
| 3 | 429.385,407 302.068,06 | 4 | 429.381,356 302.060,762 | 8.347 |
| 4 | 429.381,356 302.060,762 | 1 | 429.843,52 301.803,359 | 529.01 |

**** Lungimile segmentelor sunt determinate în planul de proiecție Stereo 70 și sunt rotunjite la 1 milimetru.**

***** Distanța dintre puncte este formată din segmente cumulate ce sunt mai mici decât valoarea 1 milimetru.**

**DATE DESPRE IMOBILUL NR. 3869**

Oficiul de Cadastru și Publicitate Imobiliară DOLJ
Biroul de Cadastru și Publicitate Imobiliară Craiova

A. Partea I. Descrierea imobilului

TEREN Extravilan

Adresa: Jud. Dolj, T16 P58

| Nr. Crt | Nr cadastral Nr. topografic | Suprafața* (mp) | Observații / Referințe |
|---------|-----------------------------|-----------------|---|
| A1 | | 8.140 | Sector cadastral:30 Teren neimprejmuit; |

B. Partea II. Proprietari și acte

| Inscrieri privitoare la dreptul de proprietate și alte drepturi reale | Referințe |
|---|-----------|
| / | |
| Act Administrativ nr. TDP 1185-1364, din 23/02/1998 emis de CJSDPAT DOLJ; | |
| B1 | A1 |
| Intabulare, drept de PROPRIETATE, dobândit prin Reconstituire, cota actuala 1/1, cota initiala 1/1 1) SANDU NICOLAE, LIPSA CNP | |

C. Partea III. SARCINI .

| Inscrieri privind dezmembramintele dreptului de proprietate, drepturi reale de garanție și sarcini | Referințe |
|--|-----------|
| NU SUNT | |

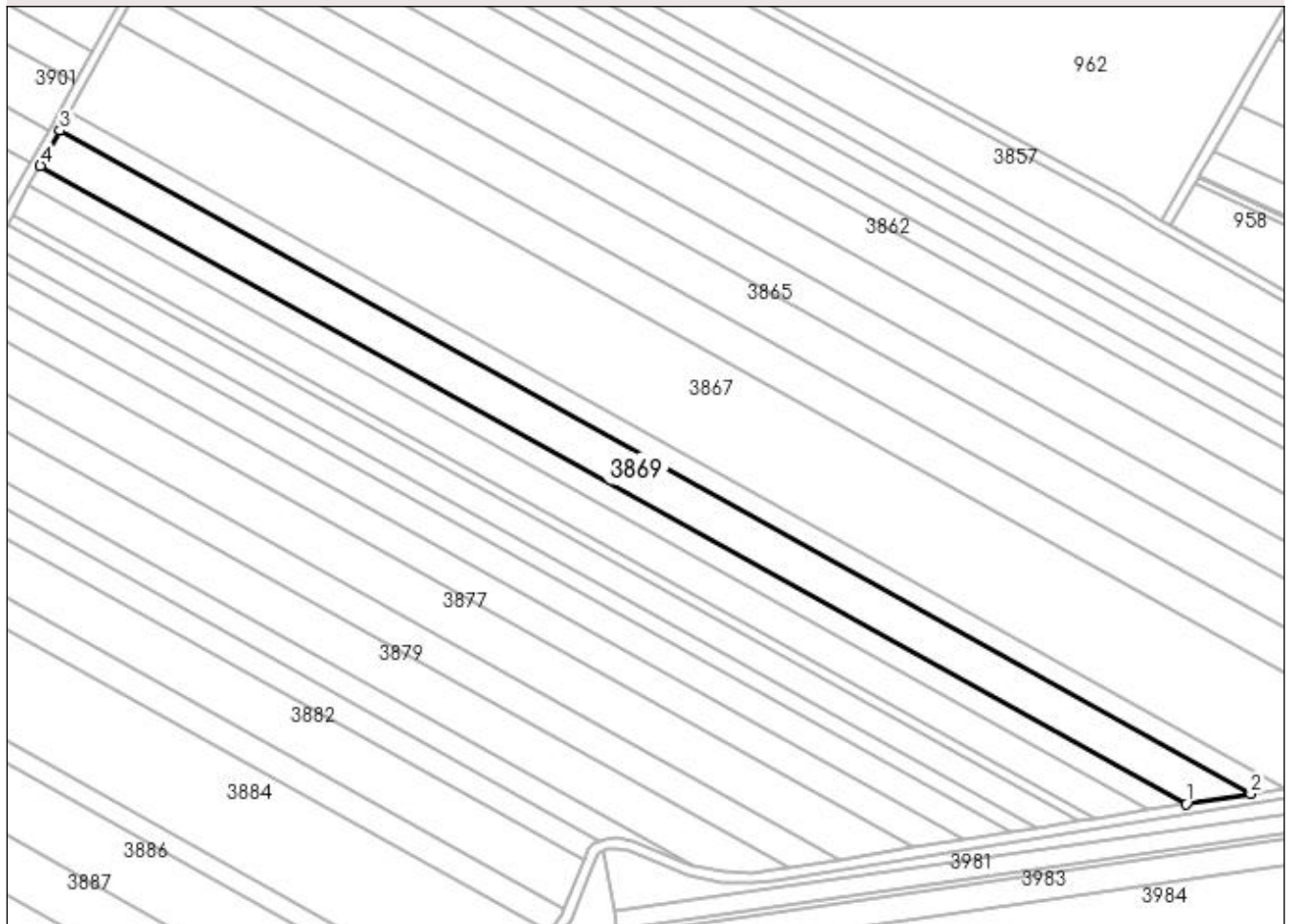
Anexa Nr. 1 La Partea I

Teren

| | | |
|--------------|-----------------|------------------------|
| Nr cadastral | Suprafața (mp)* | Observații / Referințe |
| | 8.140 | |

* Suprafața este determinată în planul de proiecție Stereo 70.

DETALII LINIARE IMOBIL



Date referitoare la teren

| Crt | Categorie folosință | Intravilan | Suprafața (mp) | Tarla | Parcelă | Nr. topo | Observații / Referințe |
|-----|---------------------|------------|----------------|-------|---------|----------|------------------------|
| 1 | arabil | NU | 8.140 | 16 | 58 | - | |

Lungime Segmente

1) Valorile lungimilor segmentelor sunt obținute din proiecție în plan.

| Punct început | X / Y | Punct sfârșit | X / Y | Lungime segment (** (m) |
|---------------|----------------------------|---------------|----------------------------|-------------------------|
| 1 | 429.818,468 301.799,36 | 2 | 429.843,52 301.803,359 | 25.369 |
| 2 | 429.843,52 301.803,359 | 3 | 429.381,356 302.060,762 | 529.01 |
| 3 | 429.381,356 302.060,762 | 4 | 429.373,744 302.047,05 | 15.683 |
| 4 | 429.373,744 302.047,05 | 1 | 429.818,468 301.799,36 | 509.048 |

**** Lungimile segmentelor sunt determinate în planul de proiecție Stereo 70 și sunt rotunjite la 1 milimetru.**

***** Distanța dintre puncte este formată din segmente cumulate ce sunt mai mici decât valoarea 1 milimetru.**

**DATE DESPRE IMOBILUL NR. 3870**

Oficiul de Cadastru și Publicitate Imobiliară DOLJ
Biroul de Cadastru și Publicitate Imobiliară Craiova

A. Partea I. Descrierea imobilului

TEREN Extravilan

Adresa: Jud. Dolj, T16 P59

| Nr. Crt | Nr cadastral Nr. topografic | Suprafața* (mp) | Observații / Referințe |
|---------|-----------------------------|-----------------|---|
| A1 | | 4.550 | Sector cadastral:30 Teren neimprejmuit; |

B. Partea II. Proprietari și acte

| Inscrieri privitoare la dreptul de proprietate și alte drepturi reale | Referințe |
|--|-----------|
| / | |
| Act Administrativ nr. TDP 1124-1364, din 29/01/1997 emis de CJSDPAT DOLJ; | |
| B1 | A1 |
| Intabulare, drept de PROPRIETATE, dobândit prin Reconstituire, cota actuala 1/1, cota initiala 1/1 1) VĂTAFU ION, LIPSA CNP | |

C. Partea III. SARCINI .

| Inscrieri privind dezmembramintele dreptului de proprietate, drepturi reale de garanție și sarcini | Referințe |
|--|-----------|
| NU SUNT | |

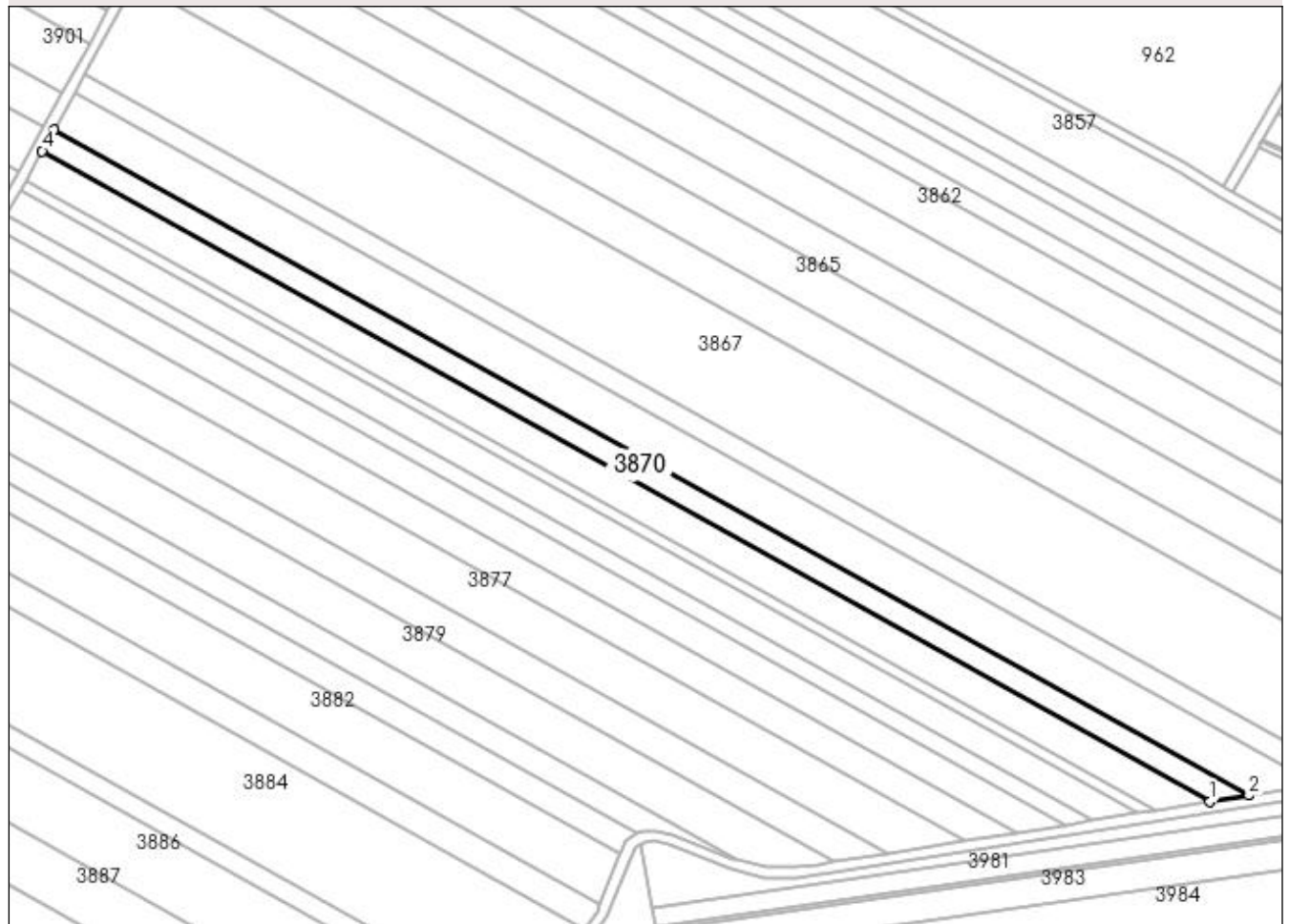
Anexa Nr. 1 La Partea I

Teren

| | | |
|--------------|-----------------|------------------------|
| Nr cadastral | Suprafața (mp)* | Observații / Referințe |
| | 4.550 | |

* Suprafața este determinată în planul de proiecție Stereo 70.

DETALII LINIARE IMOBIL



Date referitoare la teren

| Crt | Categorie folosință | Intravilan | Suprafața (mp) | Tarla | Parcelă | Nr. topo | Observații / Referințe |
|-----|---------------------|------------|----------------|-------|---------|----------|------------------------|
| 1 | arabil | NU | 4.550 | 16 | 59 | - | |

Lungime Segmente

1) Valorile lungimilor segmentelor sunt obținute din proiecție în plan.

| Punct început | X / Y | Punct sfârșit | X / Y | Lungime segment (** (m) |
|---------------|----------------------------|---------------|----------------------------|-------------------------|
| 1 | 429.804,028 301.797,055 | 2 | 429.818,468 301.799,36 | 14.623 |
| 2 | 429.818,468 301.799,36 | 3 | 429.373,744 302.047,05 | 509.048 |
| 3 | 429.373,744 302.047,05 | 4 | 429.369,356 302.039,146 | 9.04 |
| 4 | 429.369,356 302.039,146 | 1 | 429.804,028 301.797,055 | 497.542 |

**** Lungimile segmentelor sunt determinate în planul de proiecție Stereo 70 și sunt rotunjite la 1 milimetru.**

***** Distanța dintre puncte este formată din segmente cumulate ce sunt mai mici decât valoarea 1 milimetru.**

**DATE DESPRE IMOBILUL NR. 3871**

Oficiul de Cadastru și Publicitate Imobiliară DOLJ
Biroul de Cadastru și Publicitate Imobiliară Craiova

A. Partea I. Descrierea imobilului

TEREN Extravilan

Adresa: Jud. Dolj, T16 P60

| Nr. Crt | Nr cadastral Nr. topografic | Suprafața* (mp) | Observații / Referințe |
|---------|-----------------------------|-----------------|---|
| A1 | | 6.249 | Sector cadastral:30 Teren neimprejmuit; |

B. Partea II. Proprietari și acte

| Inscrieri privitoare la dreptul de proprietate și alte drepturi reale | Referințe |
|--|-----------|
| / | |
| Act Administrativ nr. TDP 636-15093, din 11/05/1994 emis de CJSDPAT DOLJ; | |
| B1 | A1 |
| Intabulare, drept de PROPRIETATE, dobândit prin Reconstituire, cota actuala 1/1, cota initiala 1/1 1) JOITA ANICA | |

C. Partea III. SARCINI .

| Inscrieri privind dezmembramintele dreptului de proprietate, drepturi reale de garanție și sarcini | Referințe |
|--|-----------|
| NU SUNT | |

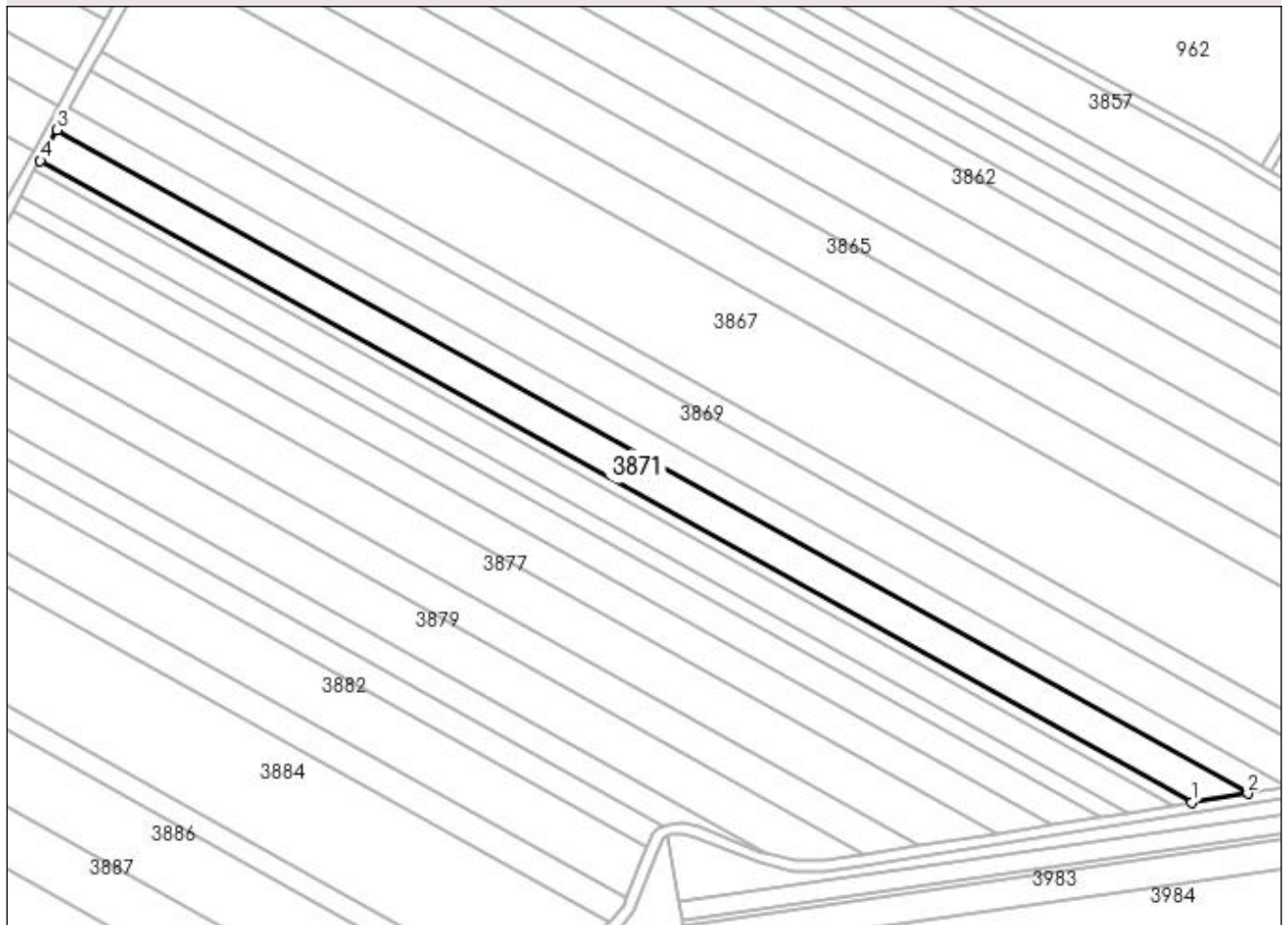
Anexa Nr. 1 La Partea I

Teren

| Nr cadastral | Suprafața (mp)* | Observații / Referințe |
|--------------|-----------------|------------------------|
| | 6.249 | |

* Suprafața este determinată în planul de proiecție Stereo 70.

DETALII LINIARE IMOBIL



Date referitoare la teren

| Crt | Categorie folosință | Intravilan | Suprafața (mp) | Tarla | Parcelă | Nr. topo | Observații / Referințe |
|-----|---------------------|------------|----------------|-------|---------|----------|------------------------|
| 1 | arabil | NU | 6.249 | 16 | 60 | - | |

Lungime Segmente

1) Valorile lungimilor segmentelor sunt obținute din proiecție în plan.

| Punct început | X / Y | Punct sfârșit | X / Y | Lungime segment (** (m) |
|---------------|----------------------------|---------------|----------------------------|-------------------------|
| 1 | 429.783,632 301.793,799 | 2 | 429.804,028 301.797,055 | 20.654 |
| 2 | 429.804,028 301.797,055 | 3 | 429.369,356 302.039,146 | 497.542 |
| 3 | 429.369,356 302.039,146 | 4 | 429.363,158 302.027,983 | 12.768 |
| 4 | 429.363,158 302.027,983 | 1 | 429.783,632 301.793,799 | 481.29 |

**** Lungimile segmentelor sunt determinate în planul de proiecție Stereo 70 și sunt rotunjite la 1 milimetru.**

***** Distanța dintre puncte este formată din segmente cumulate ce sunt mai mici decât valoarea 1 milimetru.**

**DATE DESPRE IMOBILUL NR. 3872**

Oficiul de Cadastru și Publicitate Imobiliară DOLJ
Biroul de Cadastru și Publicitate Imobiliară Craiova

A. Partea I. Descrierea imobilului

TEREN Extravilan

Adresa: Jud. Dolj, T16 P61

| Nr. Crt | Nr cadastral Nr. topografic | Suprafața* (mp) | Observații / Referințe |
|---------|-----------------------------|-----------------|---|
| A1 | | 1.990 | Sector cadastral:30 Teren neimprejmuit; |

B. Partea II. Proprietari și acte

| Inscrieri privitoare la dreptul de proprietate și alte drepturi reale | Referințe |
|--|-----------|
| / | |
| Act Administrativ nr. TDP 670-15093, din 13/09/1994 emis de CJSDPAT DOLJ; | |
| B1 | A1 |
| Intabulare, drept de PROPRIETATE, dobândit prin Reconstituire, cota actuala 1/1, cota initiala 1/1 1) TOMA DINCA, LIPSA CNP | |

C. Partea III. SARCINI .

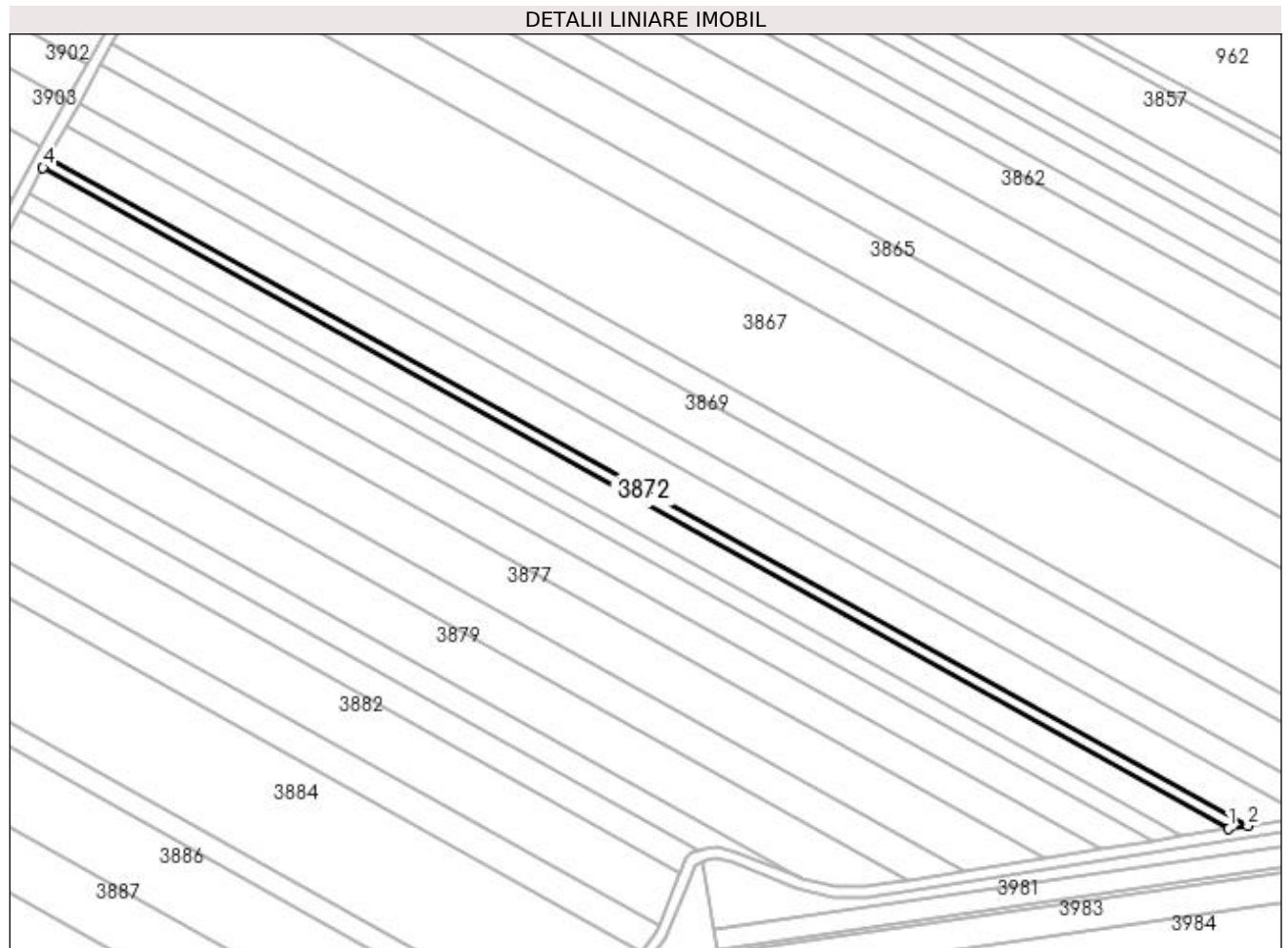
| Inscrieri privind dezmembramintele dreptului de proprietate, drepturi reale de garanție și sarcini | Referințe |
|--|-----------|
| NU SUNT | |

Anexa Nr. 1 La Partea I

Teren

| Nr cadastral | Suprafața (mp)* | Observații / Referințe |
|--------------|-----------------|------------------------|
| | 1.990 | |

* Suprafața este determinată în planul de proiecție Stereo 70.



Date referitoare la teren

| Crt | Categorie folosință | Intra vilan | Suprafața (mp) | Tarla | Parcelă | Nr. topo | Observații / Referințe |
|-----|---------------------|-------------|----------------|-------|---------|----------|------------------------|
| 1 | arabil | NU | 1.990 | 16 | 61 | - | |

Lungime Segmente

1) Valorile lungimilor segmentelor sunt obținute din proiecție în plan.

| Punct început | X / Y | Punct sfârșit | X / Y | Lungime segment (** (m) |
|---------------|----------------------------|---------------|----------------------------|-------------------------|
| 1 | 429.776,991 301.792,739 | 2 | 429.783,632 301.793,799 | 6.725 |
| 2 | 429.783,632 301.793,799 | 3 | 429.363,158 302.027,983 | 481.29 |
| 3 | 429.363,158 302.027,983 | 4 | 429.361,14 302.024,348 | 4.158 |
| 4 | 429.361,14 302.024,348 | 1 | 429.776,991 301.792,739 | 475.999 |

**** Lungimile segmentelor sunt determinate în planul de proiecție Stereo 70 și sunt rotunjite la 1 milimetru.**

***** Distanța dintre puncte este formată din segmente cumulate ce sunt mai mici decât valoarea 1 milimetru.**

**DATE DESPRE IMOBILUL NR. 3873**

Oficiul de Cadastru și Publicitate Imobiliară DOLJ
Biroul de Cadastru și Publicitate Imobiliară Craiova

A. Partea I. Descrierea imobilului

TEREN Extravilan

Adresa: Jud. Dolj, T16 P63

| Nr. Crt | Nr cadastral Nr. topografic | Suprafața* (mp) | Observații / Referințe |
|---------|-----------------------------|-----------------|---|
| A1 | | 4.862 | Sector cadastral:30 Teren neimprejmuit; |

B. Partea II. Proprietari și acte

| Inscrieri privitoare la dreptul de proprietate și alte drepturi reale | Referințe |
|---|-----------|
| / | |
| Act Administrativ nr. TDP 669-15093, din 13/09/1994 emis de CJSDPAT DOLJ; | |
| B1 | A1 |
| Intabulare, drept de PROPRIETATE, dobândit prin Reconstituire, cota actuala 1/1, cota initiala 1/1 1) PÎRVU ANICA, LIPSA CNP | |

C. Partea III. SARCINI .

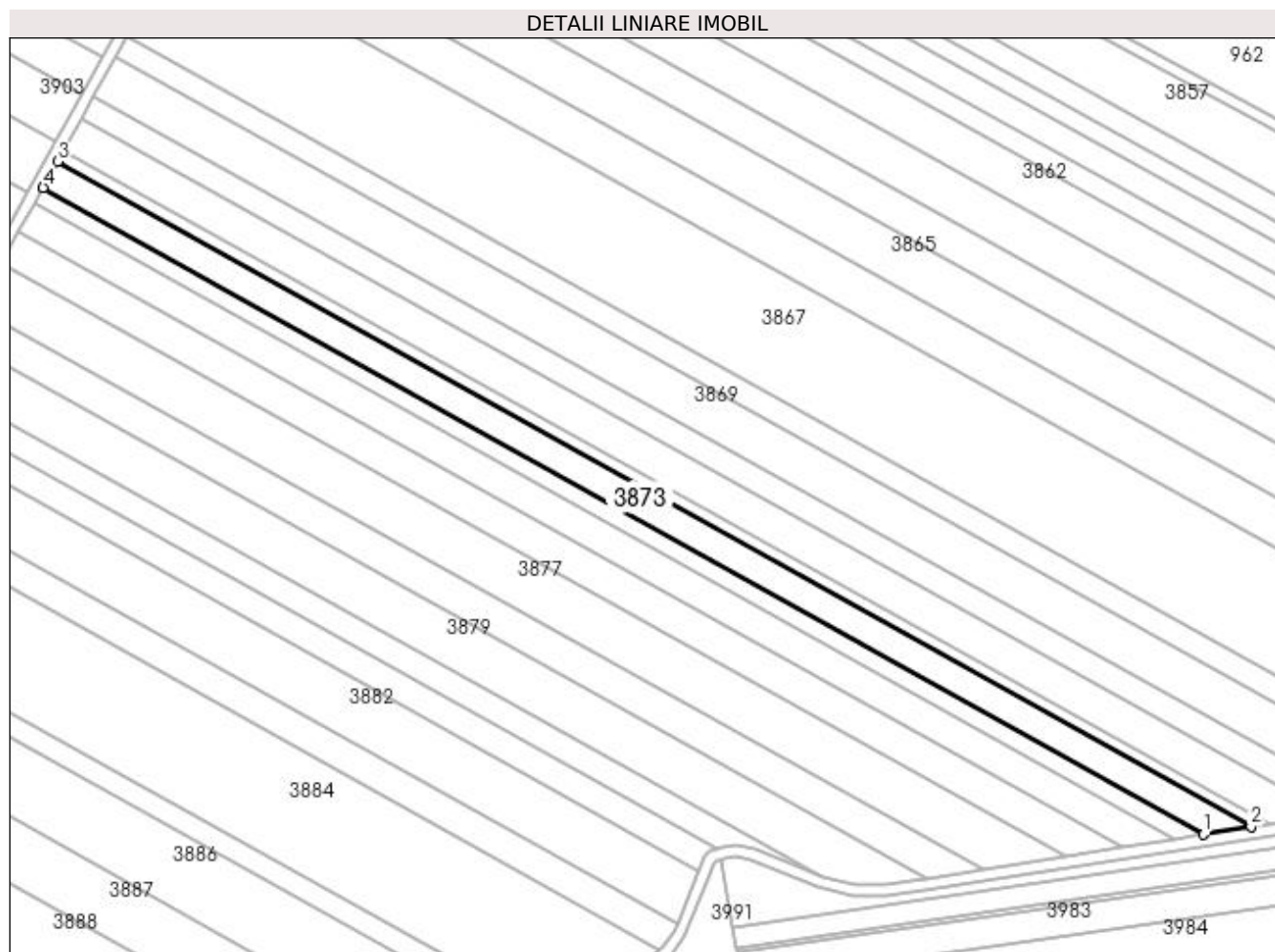
| Inscrieri privind dezmembramintele dreptului de proprietate, drepturi reale de garanție și sarcini | Referințe |
|--|-----------|
| NU SUNT | |

Anexa Nr. 1 La Partea I

Teren

| | | |
|--------------|-----------------|------------------------|
| Nr cadastral | Suprafața (mp)* | Observații / Referințe |
| | 4.862 | |

* Suprafața este determinată în planul de proiecție Stereo 70.



Date referitoare la teren

| Crt | Categorie folosință | Intra vilan | Suprafața (mp) | Tarla | Parcelă | Nr. topo | Observații / Referințe |
|-----|---------------------|-------------|----------------|-------|---------|----------|------------------------|
| 1 | arabil | NU | 4.862 | 16 | 63 | - | |

Lungime Segmente

1) Valorile lungimilor segmentelor sunt obținute din proiecție în plan.

| Punct început | X / Y | Punct sfârșit | X / Y | Lungime segment (** (m) |
|---------------|----------------------------|---------------|----------------------------|-------------------------|
| 1 | 429.760,446 301.790,098 | 2 | 429.776,991 301.792,739 | 16.754 |
| 2 | 429.776,991 301.792,739 | 3 | 429.361,14 302.024,348 | 475.999 |
| 3 | 429.361,14 302.024,348 | 4 | 429.356,113 302.015,292 | 10.358 |
| 4 | 429.356,113 302.015,292 | 1 | 429.760,446 301.790,098 | 462.815 |

**** Lungimile segmentelor sunt determinate în planul de proiecție Stereo 70 și sunt rotunjite la 1 milimetru.**

***** Distanța dintre puncte este formată din segmente cumulate ce sunt mai mici decât valoarea 1 milimetru.**

**DATE DESPRE IMOBILUL NR. 3874**

Oficiul de Cadastru și Publicitate Imobiliară DOLJ
Biroul de Cadastru și Publicitate Imobiliară Craiova

A. Partea I. Descrierea imobilului

TEREN Extravilan

Adresa: Jud. Dolj, T16,P64

| Nr. Crt | Nr cadastral Nr. topografic | Suprafața* (mp) | Observații / Referințe |
|---------|-----------------------------|-----------------|---|
| A1 | 32306 | 2.935 | Sector cadastral:30 Teren neimprejmuit; |

B. Partea II. Proprietari și acte

| Inscrieri privitoare la dreptul de proprietate și alte drepturi reale | Referințe |
|---|-----------|
| 24077 / 11/02/2019 | |
| Act Notarial nr. contract de vanzare nr.391, din 05/02/2019 emis de NP Faurar Doina; | |
| B1 | A1 |
| Intabulare, drept de PROPRIETATE, dobandit prin Conventie, cota actuala 1/1, cota initiala 1/1 1) SC RURAL OLTENIA SRL, CIF:22112978 | |

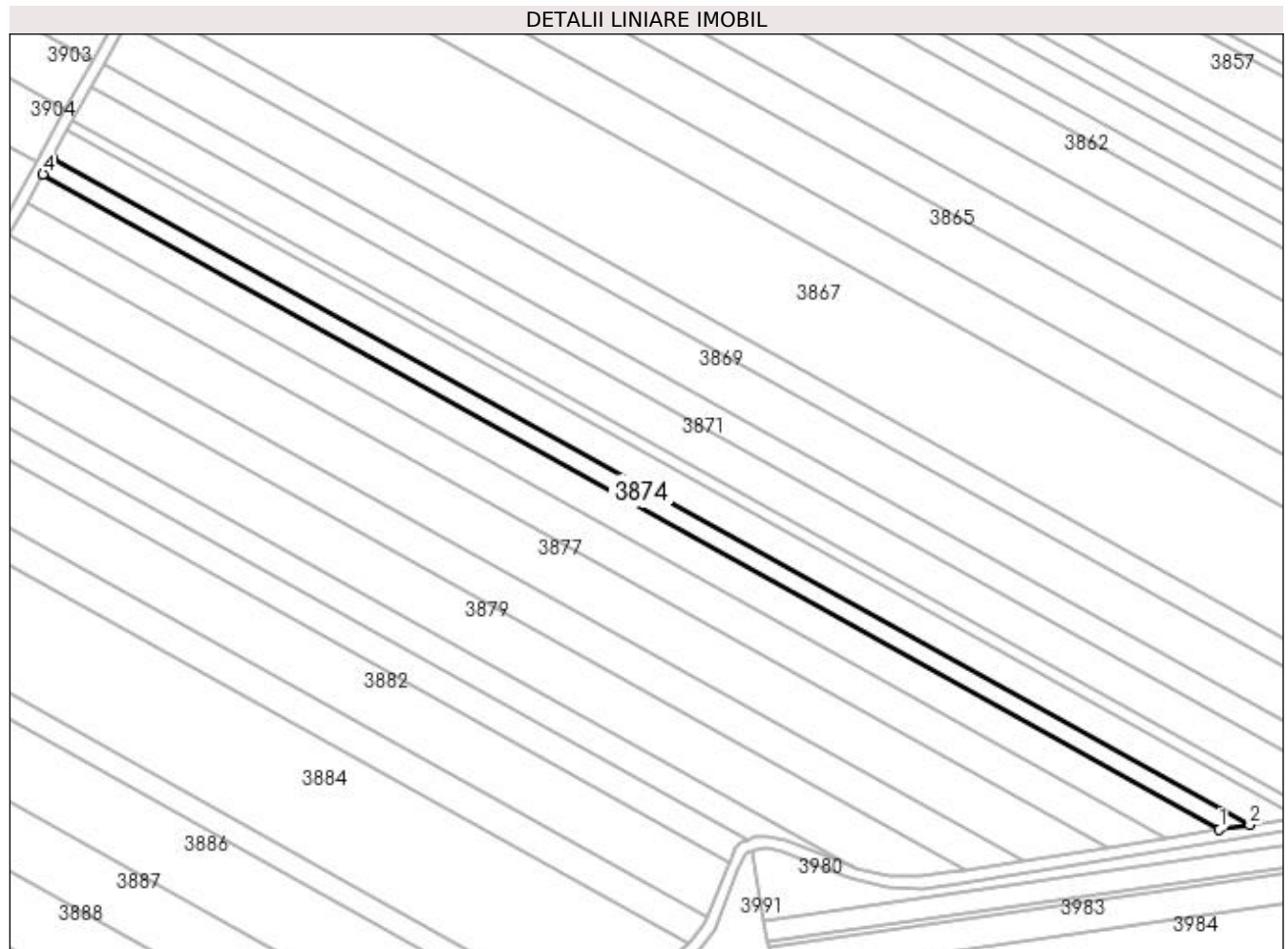
C. Partea III. SARCINI .

| Inscrieri privind dezmembramintele dreptului de proprietate, drepturi reale de garanție și sarcini | Referințe |
|--|-----------|
| NU SUNT | |

Anexa Nr. 1 La Partea I**Teren**

| Nr cadastral | Suprafața (mp)* | Observații / Referințe |
|--------------|-----------------|------------------------|
| 32306 | 2.935 | |

* Suprafața este determinată în planul de proiecție Stereo 70.

**Date referitoare la teren**

| Crt | Categorie folosință | Intra vilan | Suprafața (mp) | Tarla | Parcelă | Nr. topo | Observații / Referințe |
|-----|---------------------|-------------|----------------|-------|---------|----------|------------------------|
| 1 | arabil | NU | 2.935 | 16 | 64 | - | |

Lungime Segmente

1) Valorile lungimilor segmentelor sunt obținute din proiecție în plan.

| Punct început | X / Y | Punct sfârșit | X / Y | Lungime segment (** (m) |
|---------------|----------------------------|---------------|----------------------------|-------------------------|
| 1 | 429.750,226 301.788,466 | 2 | 429.760,446 301.790,098 | 10.349 |
| 2 | 429.760,446 301.790,098 | 3 | 429.356,113 302.015,292 | 462.815 |
| 3 | 429.356,113 302.015,292 | 4 | 429.353,008 302.009,698 | 6.398 |
| 4 | 429.353,008 302.009,698 | 1 | 429.750,226 301.788,466 | 454.671 |

**** Lungimile segmentelor sunt determinate în planul de proiecție Stereo 70 și sunt rotunjite la 1 milimetru.**

***** Distanța dintre puncte este formată din segmente cumulate ce sunt mai mici decât valoarea 1 milimetru.**

**DATE DESPRE IMOBILUL NR. 3875**

Oficiul de Cadastru și Publicitate Imobiliară DOLJ
Biroul de Cadastru și Publicitate Imobiliară Craiova

A. Partea I. Descrierea imobilului

TEREN Extravilan

Adresa: Jud. Dolj, T16 P65

| Nr. Crt | Nr cadastral Nr. topografic | Suprafața* (mp) | Observații / Referințe |
|---------|-----------------------------|-----------------|--|
| A1 | | 5.046 | Sector cadastral:30 Teren neimprejmuit; În TDP a fost înscris în mod eronat T17, corect fiind T16 |

B. Partea II. Proprietari și acte

| Inscrieri privitoare la dreptul de proprietate și alte drepturi reale | | Referințe |
|--|---|-----------|
| / | | |
| Act Administrativ nr. TDP 1391-44812, din 17/04/2001 emis de CJSDPAT DOLJ; | | |
| B1 | Intabulare, drept de PROPRIETATE, dobandit prin Reconstituire, cota actuala 1/1, cota initiala 1/1 1) DINU GHEORGHE , LIPSA CNP | A1 |

C. Partea III. SARCINI .

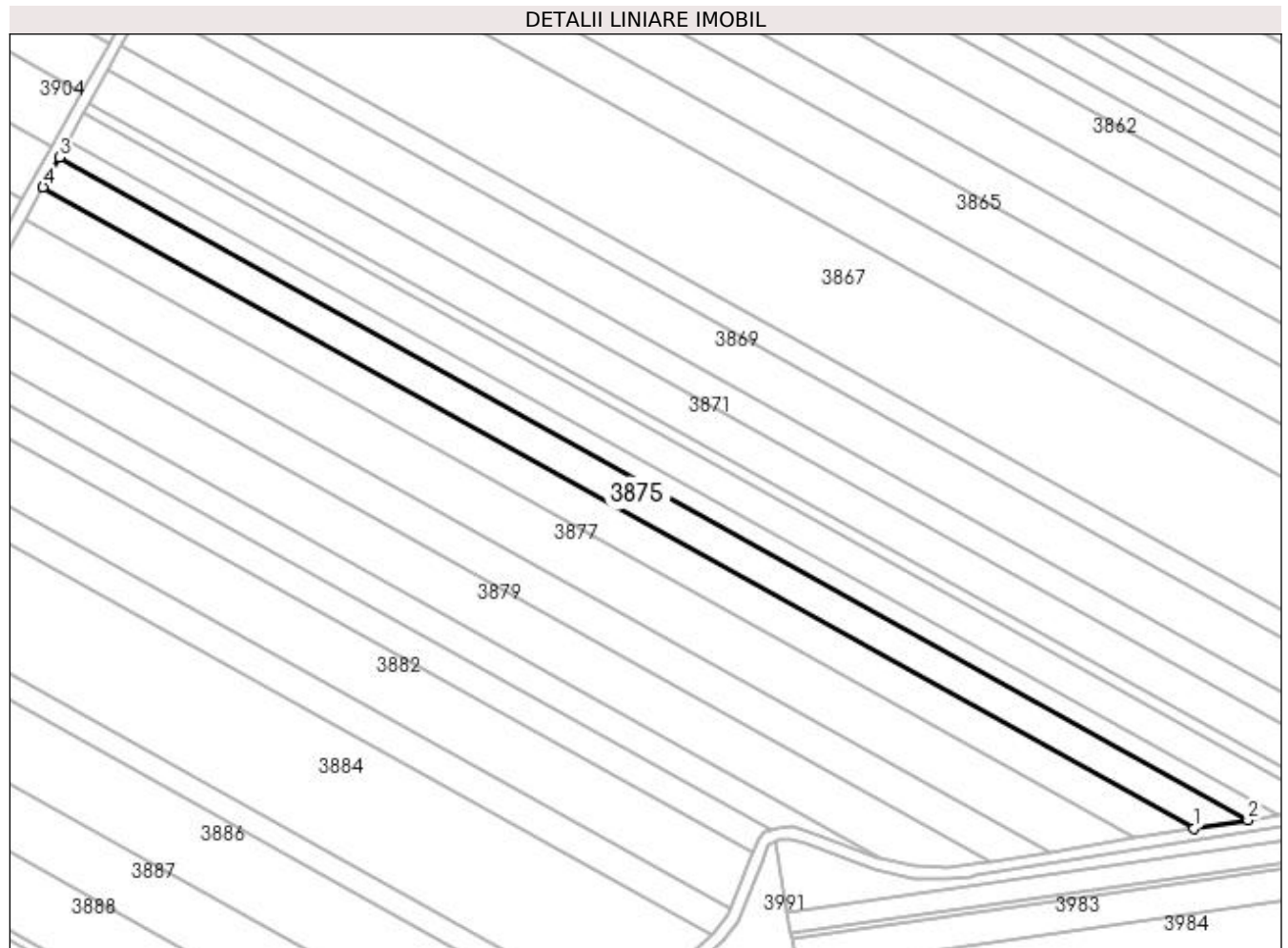
| Inscrieri privind dezmembramintele dreptului de proprietate, drepturi reale de garanție și sarcini | Referințe |
|--|-----------|
| NU SUNT | |

Anexa Nr. 1 La Partea I

Teren

| Nr cadastral | Suprafața (mp)* | Observații / Referințe |
|--------------|-----------------|---|
| | 5.046 | În TDP a fost înscris în mod eronat T17, corect fiind T16 |

* Suprafața este determinată în planul de proiecție Stereo 70.



Date referitoare la teren

| Crt | Categorie folosință | Intravilan | Suprafața (mp) | Tarla | Parcelă | Nr. topo | Observații / Referințe |
|-----|---------------------|------------|----------------|-------|---------|----------|------------------------|
| 1 | arabil | NU | 5.046 | 16 | 65 | - | |

Lungime Segmente

1) Valorile lungimilor segmentelor sunt obținute din proiecție în plan.

| Punct început | X / Y | Punct sfârșit | X / Y | Lungime segment (** (m) |
|---------------|----------------------------|---------------|----------------------------|-------------------------|
| 1 | 429.732,215 301.785,591 | 2 | 429.750,226 301.788,466 | 18.239 |
| 2 | 429.750,226 301.788,466 | 3 | 429.353,008 302.009,698 | 454.671 |
| 3 | 429.353,008 302.009,698 | 4 | 429.347,535 301.999,839 | 11.276 |
| 4 | 429.347,535 301.999,839 | 1 | 429.732,215 301.785,591 | 440.319 |

**** Lungimile segmentelor sunt determinate în planul de proiecție Stereo 70 și sunt rotunjite la 1 milimetru.**

***** Distanța dintre puncte este formată din segmente cumulate ce sunt mai mici decât valoarea 1 milimetru.**

**DATE DESPRE IMOBILUL NR. 3876**

Oficiul de Cadastru și Publicitate Imobiliară DOLJ
Biroul de Cadastru și Publicitate Imobiliară Craiova

A. Partea I. Descrierea imobilului

TEREN Extravilan

Adresa: Jud. Dolj, T16, P38

| Nr. Crt | Nr cadastral Nr. topografic | Suprafața* (mp) | Observații / Referințe |
|---------|--------------------------------|-----------------|---|
| A1 | 31863 | 5.315 | Sector cadastral:30 Teren neimprejmuit; |

B. Partea II. Proprietari și acte

| Inscrieri privitoare la dreptul de proprietate și alte drepturi reale | | Referințe |
|---|--|-----------|
| 126470 / 15/10/2015 | | |
| Act Administrativ nr. TDP nr 243-2192, din 24/11/1993 emis de CJSDPAT (adeverinta nr 2558/2010 Primaria Teslui); | | |
| B1 | Intabulare, drept de PROPRIETATE, dobandit prin Lege, cota actuala 1/1, cota initiala 1/1 1) DINU CRACIUNA | A1 |
| 152421 / 08/12/2015 | | |
| Act Notarial nr. PROMISIUNE DE VANZARE CUMPARARE AUT NR 260, din 27/08/2010 emis de NP SEBASTIAN TOMITA (ACT ADITIONAL AUT NR 2894/07-12-2015 emis de NP Sorop Alexandru Oliviu); | | |
| B2 | Se noteaza promisiunea de vanzare cumparare asupra imobilului de sub A1 intre promitentul vanzator de sub B1 si promitenta cumparatoare SC AGRI TERENURI SA pentru suma de 4063 lei care s-a achitat integral urmand ca actul de vanzare cumparare a se perfecta in termen de 10 ani de la data semnarii promisiunii de vanzare cumparare. | A1 |

C. Partea III. SARCINI

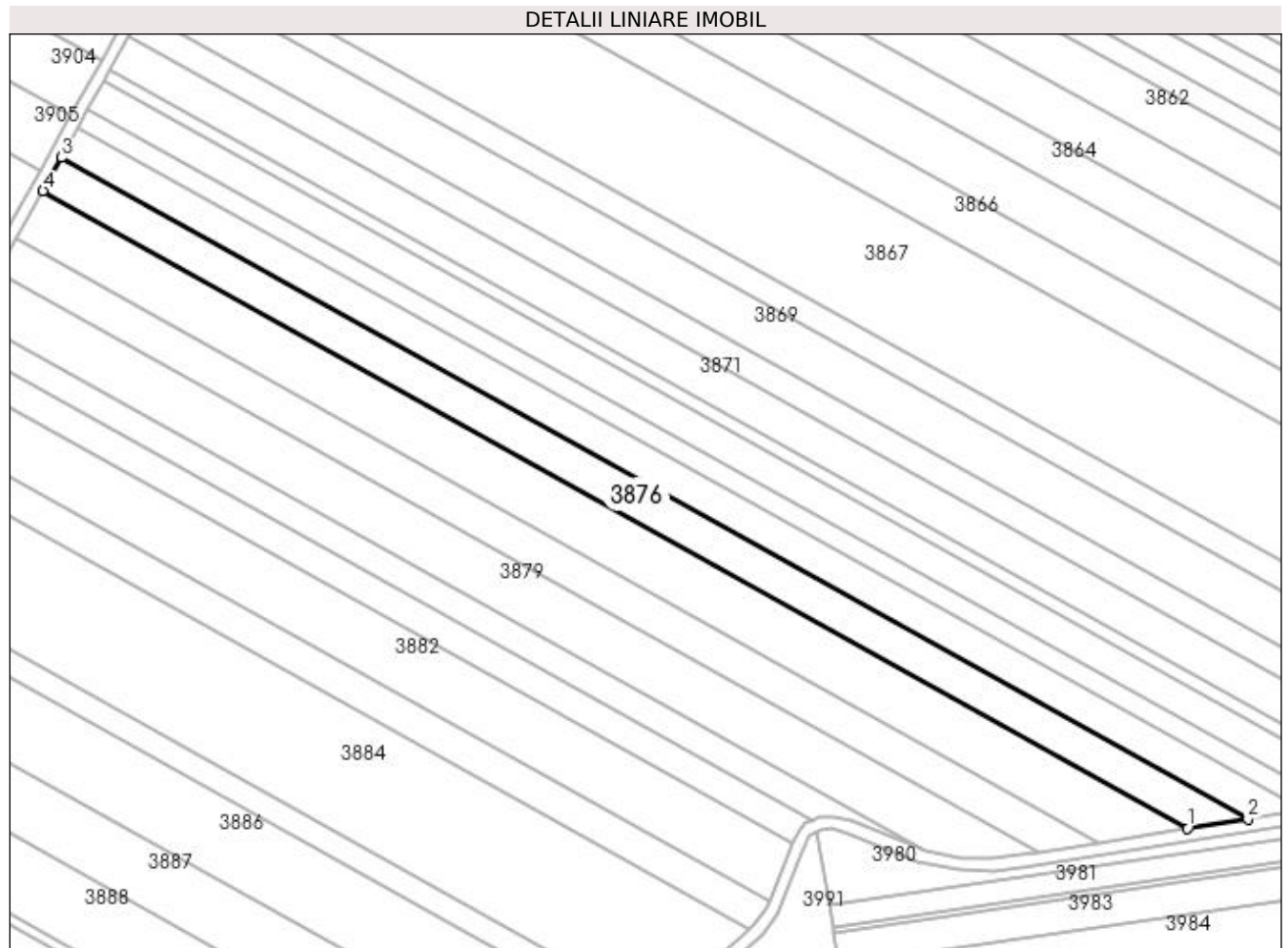
| Inscrieri privind dezmembramintele dreptului de proprietate, drepturi reale de garanție și sarcini | | Referințe |
|---|--|-----------|
| 152421 / 08/12/2015 | | |
| Act Notarial nr. PROMISIUNE DE VANZARE CUMPARARE AUT NR 260, din 27/08/2010 emis de NP SEBASTIAN TOMITA (ACT ADITIONAL AUT NR 2894/07-12-2015 emis de NP Sorop Alexandru Oliviu); | | |
| C1 | Intabulare, drept de IPOTECA LEGALA, Valoare:4063 RON, dobandit prin Conventie, cota actuala 1/1, cota initiala 1/1 1) SC AGRI TERENURI SA, CIF:24816228 | A1 |

Anexa Nr. 1 La Partea I

Teren

| Nr cadastral | Suprafața (mp)* | Observații / Referințe |
|--------------|-----------------|------------------------|
| 31863 | 5.315 | |

* Suprafața este determinată în planul de proiecție Stereo 70.



Date referitoare la teren

| Crt | Categorie folosință | Intra vilan | Suprafața (mp) | Tarla | Parcelă | Nr. topo | Observații / Referințe |
|-----|---------------------|-------------|----------------|-------|---------|----------|------------------------|
| 1 | arabil | NU | 5.315 | 16 | 38 | - | |

Lungime Segmente

1) Valorile lungimilor segmentelor sunt obținute din proiecție în plan.

| Punct început | X / Y | Punct sfârșit | X / Y | Lungime segment (** (m) |
|---------------|----------------------------|---------------|----------------------------|-------------------------|
| 1 | 429.712,585 301.782,457 | 2 | 429.732,215 301.785,591 | 19.879 |
| 2 | 429.732,215 301.785,591 | 3 | 429.347,535 301.999,839 | 440.319 |
| 3 | 429.347,535 301.999,839 | 4 | 429.341,57 301.989,095 | 12.289 |
| 4 | 429.341,57 301.989,095 | 1 | 429.712,585 301.782,457 | 424.678 |

**** Lungimile segmentelor sunt determinate în planul de proiecție Stereo 70 și sunt rotunjite la 1 milimetru.**

***** Distanța dintre puncte este formată din segmente cumulate ce sunt mai mici decât valoarea 1 milimetru.**

**DATE DESPRE IMOBILUL NR. 3877**

Oficiul de Cadastru și Publicitate Imobiliară DOLJ
Biroul de Cadastru și Publicitate Imobiliară Craiova

A. Partea I. Descrierea imobilului

TEREN Extravilan

Adresa: Jud. Dolj, T16 P67

| Nr. Crt | Nr cadastral Nr. topografic | Suprafața* (mp) | Observații / Referințe |
|---------|-----------------------------|-----------------|--|
| A1 | | 7.420 | Sector cadastral:30 Teren neimprejmit; |

B. Partea II. Proprietari și acte

| Inscrieri privitoare la dreptul de proprietate și alte drepturi reale | Referințe |
|--|-----------|
| / | |
| Act Administrativ nr. TDP 449-2162, din 28/02/1994 emis de CJSDPAT DOLJ; | |
| B1 | A1 |
| Intabulare, drept de PROPRIETATE, dobândit prin Reconstituire, cota actuala 1/1, cota initiala 1/1 | |
| 1) DINU NICOLAE, LIPSA CNP | |
| 2) DINU ION | |
| 3) IORDACHE IORDANA, LIPSA CNP | |

C. Partea III. SARCINI .

| Inscrieri privind dezmembramintele dreptului de proprietate, drepturi reale de garanție și sarcini | Referințe |
|--|-----------|
| NU SUNT | |

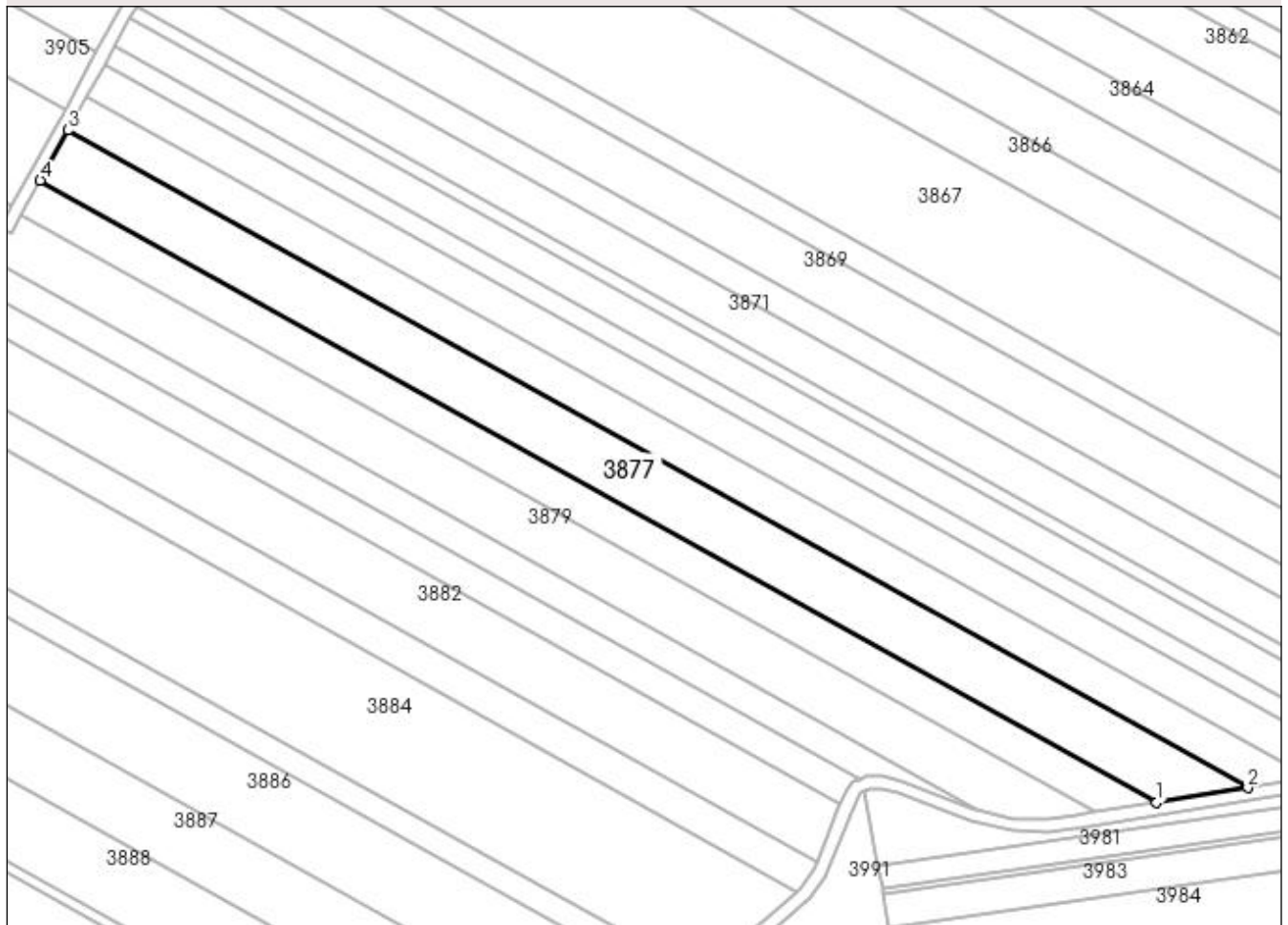
Anexa Nr. 1 La Partea I

Teren

| Nr cadastral | Suprafața (mp)* | Observații / Referințe |
|--------------|-----------------|------------------------|
| | 7.420 | |

* Suprafața este determinată în planul de proiecție Stereo 70.

DETALII LINIARE IMOBIL



Date referitoare la teren

| Crt | Categorie folosință | Intravilan | Suprafața (mp) | Tarla | Parcelă | Nr. topo | Observații / Referințe |
|-----|---------------------|------------|----------------|-------|---------|----------|------------------------|
| 1 | arabil | NU | 7.420 | 16 | 67 | - | |

Lungime Segmente

1) Valorile lungimilor segmentelor sunt obținute din proiecție în plan.

| Punct început | X / Y | Punct sfârșit | X / Y | Lungime segment (** (m) |
|---------------|----------------------------|---------------|----------------------------|-------------------------|
| 1 | 429.683,904 301.777,879 | 2 | 429.712,585 301.782,457 | 29.044 |
| 2 | 429.712,585 301.782,457 | 3 | 429.341,57 301.989,095 | 424.678 |
| 3 | 429.341,57 301.989,095 | 4 | 429.332,855 301.973,396 | 17.956 |
| 4 | 429.332,855 301.973,396 | 1 | 429.683,904 301.777,879 | 401.824 |

**** Lungimile segmentelor sunt determinate în planul de proiecție Stereo 70 și sunt rotunjite la 1 milimetru.**

***** Distanța dintre puncte este formată din segmente cumulate ce sunt mai mici decât valoarea 1 milimetru.**

**DATE DESPRE IMOBILUL NR. 3878**

Oficiul de Cadastru și Publicitate Imobiliară DOLJ
Biroul de Cadastru și Publicitate Imobiliară Craiova

A. Partea I. Descrierea imobilului

TEREN Extravilan

Adresa: Jud. Dolj, T16 P68

| Nr. Crt | Nr cadastral Nr. topografic | Suprafața* (mp) | Observații / Referințe |
|---------|-----------------------------|-----------------|---|
| A1 | 32082 | 4.834 | Sector cadastral:30 Teren neimprejmuit; |

B. Partea II. Proprietari și acte

| Inscrieri privitoare la dreptul de proprietate și alte drepturi reale | Referințe |
|---|-----------|
| 186677 / 04/12/2017 | |
| Act Notarial nr. contract vanzare aut. nr. 4935, din 22/11/2017 emis de FAURAR DOINA; | |
| B1 | A1 |
| Intabulare, drept de PROPRIETATE, dobandit prin Conventie, cota actuala 1/1, cota initiala 1/1 1) SC RURAL OLTENIA SRL, CIF:22112978 | |

C. Partea III. SARCINI .

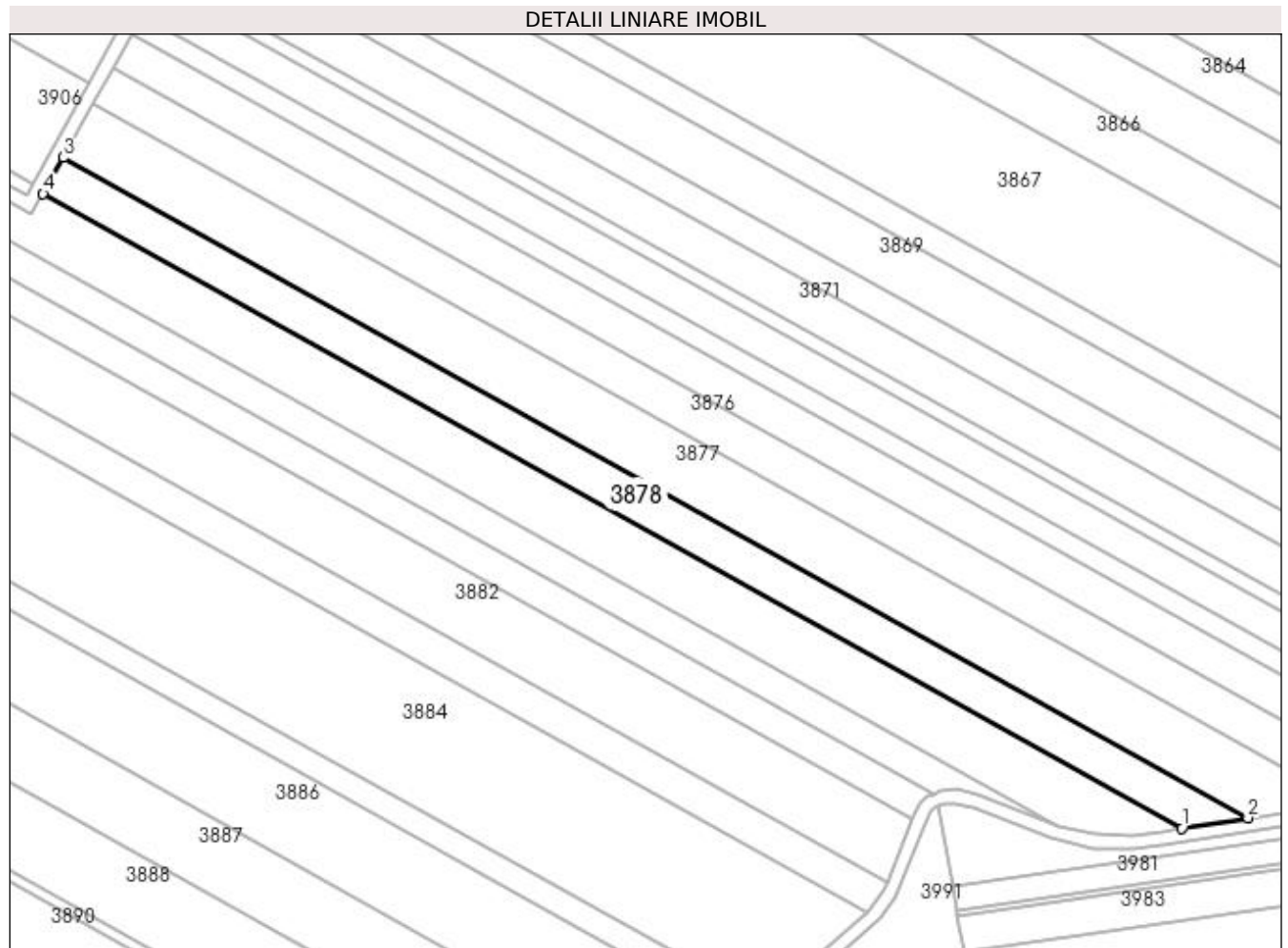
| Inscrieri privind dezmembramintele dreptului de proprietate, drepturi reale de garanție și sarcini | Referințe |
|--|-----------|
| NU SUNT | |

Anexa Nr. 1 La Partea I

Teren

| Nr cadastral | Suprafața (mp)* | Observații / Referințe |
|--------------|-----------------|------------------------|
| 32082 | 4.834 | |

* Suprafața este determinată în planul de proiecție Stereo 70.



Date referitoare la teren

| Crt | Categorie folosință | Intravilan | Suprafața (mp) | Tarla | Parcelă | Nr. topo | Observații / Referințe |
|-----|---------------------|------------|----------------|-------|---------|----------|------------------------|
| 1 | arabil | NU | 4.834 | 16 | 68 | - | |

Lungime Segmente

1) Valorile lungimilor segmentelor sunt obținute din proiecție în plan.

| Punct început | X / Y | Punct sfârșit | X / Y | Lungime segment (** (m) |
|---------------|----------------------------|---------------|----------------------------|-------------------------|
| 1 | 429.664,307 301.774,751 | 2 | 429.683,904 301.777,879 | 19.845 |
| 2 | 429.683,904 301.777,879 | 3 | 429.332,855 301.973,396 | 401.824 |
| 3 | 429.332,855 301.973,396 | 4 | 429.326,9 301.962,67 | 12.268 |
| 4 | 429.326,9 301.962,67 | 1 | 429.664,307 301.774,751 | 386.209 |

**** Lungimile segmentelor sunt determinate în planul de proiecție Stereo 70 și sunt rotunjite la 1 milimetru.**

***** Distanța dintre puncte este formată din segmente cumulate ce sunt mai mici decât valoarea 1 milimetru.**

**DATE DESPRE IMOBILUL NR. 3879**

Oficiul de Cadastru și Publicitate Imobiliară DOLJ
Biroul de Cadastru și Publicitate Imobiliară Craiova

A. Partea I. Descrierea imobilului

TEREN Extravilan

Adresa: Jud. Dolj, T16 P69

| Nr. Crt | Nr cadastral Nr. topografic | Suprafața* (mp) | Observații / Referințe |
|---------|-----------------------------|-----------------|---|
| A1 | | 8.552 | Sector cadastral:30 Teren neimprejmuit; |

B. Partea II. Proprietari și acte

| Inscrieri privitoare la dreptul de proprietate și alte drepturi reale | Referințe |
|---|-----------|
| / | |
| Act Notarial nr. A.P.V 440, din 28/03/2014 emis de SPN DOINA FAURAR; | |
| B1 | A1 |
| Intabulare, drept de PROPRIETATE, dobandit prin lesire Din Indiviziune, cota actuala 1/1, cota initiala 1/1 1) MARICA DUMITRU | |

C. Partea III. SARCINI .

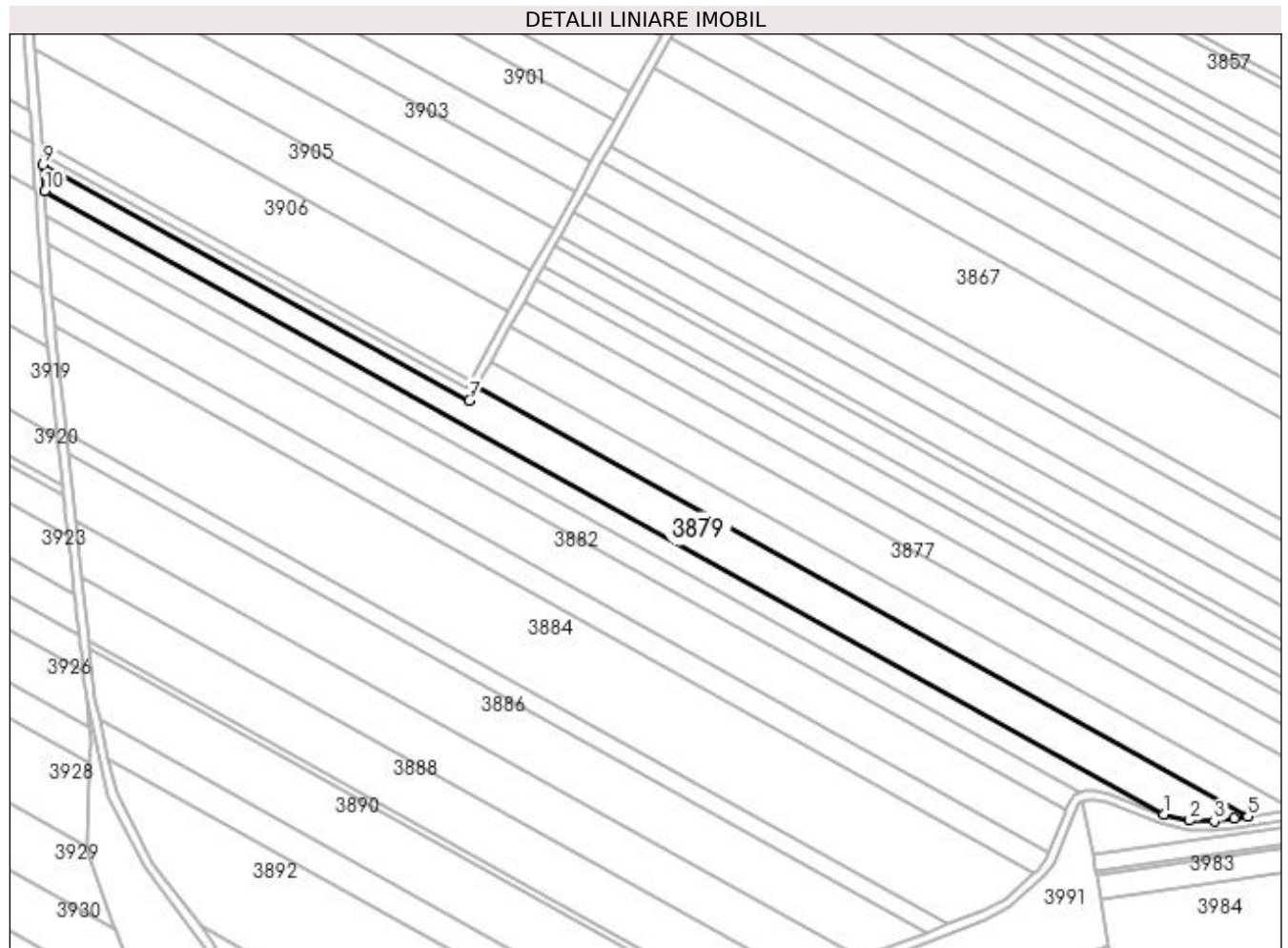
| Inscrieri privind dezmembramintele dreptului de proprietate, drepturi reale de garanție și sarcini | Referințe |
|--|-----------|
| NU SUNT | |

Anexa Nr. 1 La Partea I

Teren

| Nr cadastral | Suprafața (mp)* | Observații / Referințe |
|--------------|-----------------|------------------------|
| | 8.552 | |

* Suprafața este determinată în planul de proiecție Stereo 70.



Date referitoare la teren

| Crt | Categorie folosință | Intravilan | Suprafața (mp) | Tarla | Parcelă | Nr. topo | Observații / Referințe |
|-----|---------------------|------------|----------------|-------|---------|----------|------------------------|
| 1 | arabil | NU | 8.552 | 16 | 69 | - | |

Lungime Segmente

1) Valorile lungimilor segmentelor sunt obținute din proiecție în plan.

| Punct început | X / Y | Punct sfârșit | X / Y | Lungime segment (** (m) |
|---------------|----------------------------|---------------|----------------------------|-------------------------|
| 1 | 429.627,393 301.775,522 | 2 | 429.638,789 301.772,928 | 11.687 |
| 2 | 429.638,789 301.772,928 | 3 | 429.649,58 301.772,677 | 10.794 |
| 3 | 429.649,58 301.772,677 | 4 | 429.658,396 301.773,807 | 8.888 |
| 4 | 429.658,396 301.773,807 | 5 | 429.664,307 301.774,751 | 5.986 |
| 5 | 429.664,307 301.774,751 | 6 | 429.326,9 301.962,67 | 386.209 |

| Punct început | X / Y | Punct sfârșit | X / Y | Lungime segment (** (m) |
|---------------|----------------------------|---------------|----------------------------|-------------------------|
| 6 | 429.326,9 301.962,67 | 7 | 429.323,572 301.956,675 | 6.857 |
| 7 | 429.323,572 301.956,675 | 8 | 429.144,58 302.055,397 | 204.412 |
| 8 | 429.144,58 302.055,397 | 9 | 429.136,878 302.059,696 | 8.821 |
| 9 | 429.136,878 302.059,696 | 10 | 429.137,699 302.048,257 | 11.468 |
| 10 | 429.137,699 302.048,257 | 1 | 429.627,393 301.775,522 | 560.522 |

** Lungimile segmentelor sunt determinate în planul de proiecție Stereo 70 și sunt rotunjite la 1 milimetru.

*** Distanța dintre puncte este formată din segmente cumulate ce sunt mai mici decât valoarea 1 milimetru.

**DATE DESPRE IMOBILUL NR. 3880**

Oficiul de Cadastru și Publicitate Imobiliară DOLJ
Biroul de Cadastru și Publicitate Imobiliară Craiova

A. Partea I. Descrierea imobilului

TEREN Extravilan

Adresa: Jud. Dolj, T16 P70

| Nr. Crt | Nr cadastral Nr. topografic | Suprafața* (mp) | Observații / Referințe |
|---------|-----------------------------|-----------------|---|
| A1 | | 5.000 | Sector cadastral:30 Teren neimprejmuit; |

B. Partea II. Proprietari și acte

| Inscrieri privitoare la dreptul de proprietate și alte drepturi reale | Referințe |
|---|-----------|
| / | |
| Act Administrativ nr. TDP 680-15093, din 10/09/1995 emis de CJSDPAT DOLJ; | |
| B1 | A1 |
| Intabulare, drept de PROPRIETATE, dobândit prin Reconstituire, cota actuala 1/1, cota initiala 1/1 1) BURLAN GHEORGHE , LIPSA CNP | |

C. Partea III. SARCINI .

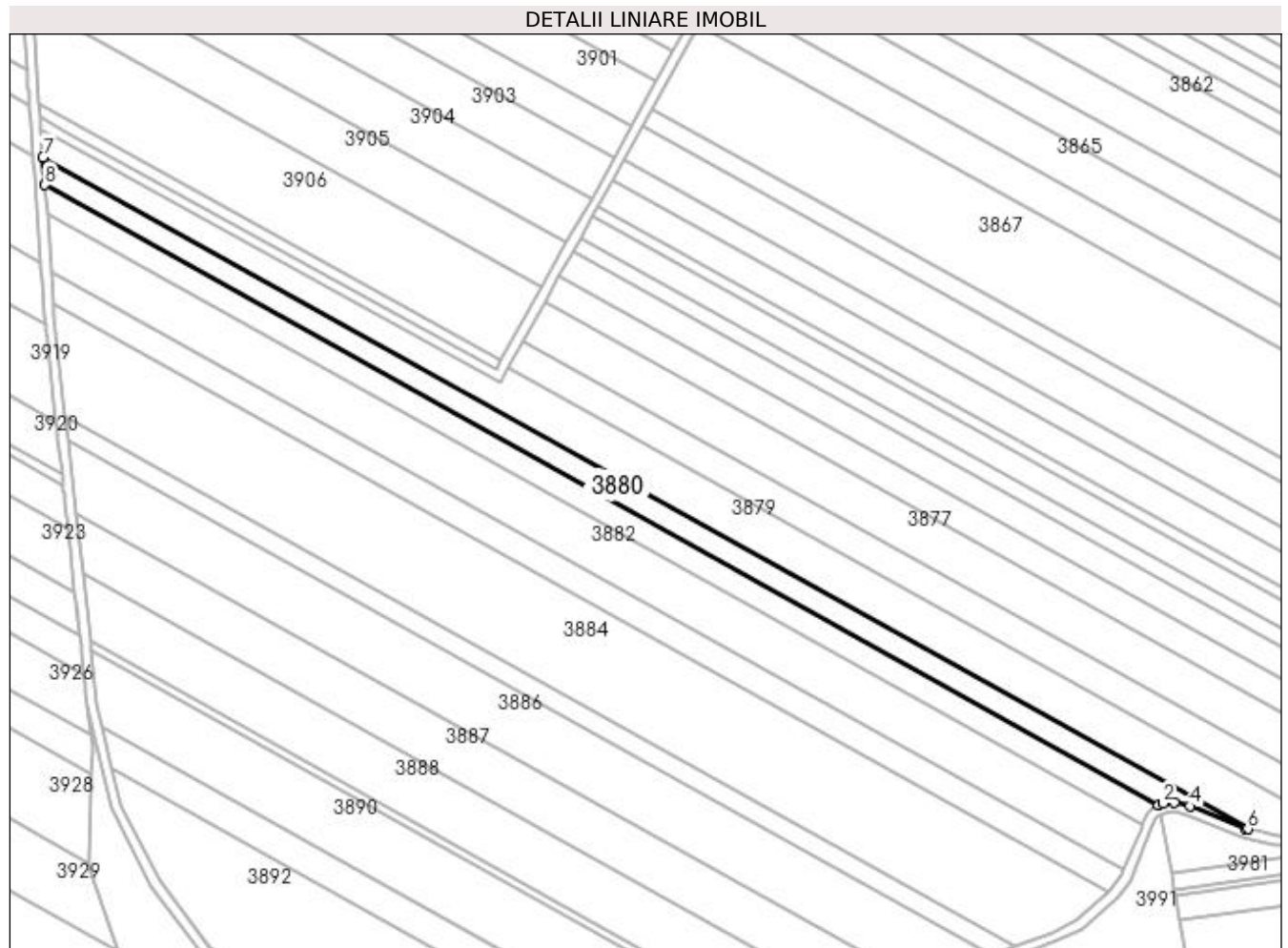
| Inscrieri privind dezmembramintele dreptului de proprietate, drepturi reale de garanție și sarcini | Referințe |
|--|-----------|
| NU SUNT | |

Anexa Nr. 1 La Partea I

Teren

| | | |
|--------------|-----------------|------------------------|
| Nr cadastral | Suprafața (mp)* | Observații / Referințe |
| | 5.000 | |

* Suprafața este determinată în planul de proiecție Stereo 70.



Date referitoare la teren

| Crt | Categorie folosință | Intravilan | Suprafața (mp) | Tarla | Parcelă | Nr. topo | Observații / Referințe |
|-----|---------------------|------------|----------------|-------|---------|----------|------------------------|
| 1 | arabil | NU | 5.000 | 16 | 70 | - | |

Lungime Segmente

1) Valorile lungimilor segmentelor sunt obținute din proiecție în plan.

| Punct început | X / Y | Punct sfârșit | X / Y | Lungime segment (** (m) |
|---------------|----------------------------|---------------|----------------------------|-------------------------|
| 1 | 429.590,881 301.785,106 | 2 | 429.592,83 301.785,919 | 2.112 |
| 2 | 429.592,83 301.785,919 | 3 | 429.597,638 301.786,318 | 4.825 |
| 3 | 429.597,638 301.786,318 | 4 | 429.603,868 301.784,712 | 6.434 |
| 4 | 429.603,868 301.784,712 | 5 | 429.626,548 301.775,714 | 24.4 |
| 5 | 429.626,548 301.775,714 | 6 | 429.627,393 301.775,522 | 0.867 |

| Punct început | X / Y | Punct sfârșit | X / Y | Lungime segment (** (m) |
|---------------|----------------------------|---------------|----------------------------|-------------------------|
| 6 | 429.627,393 301.775,522 | 7 | 429.137,699 302.048,257 | 560.522 |
| 7 | 429.137,699 302.048,257 | 8 | 429.138,503 302.037,059 | 11.227 |
| 8 | 429.138,503 302.037,059 | 1 | 429.590,881 301.785,106 | 517.809 |

** Lungimile segmentelor sunt determinate în planul de proiecție Stereo 70 și sunt rotunjite la 1 milimetru.

*** Distanța dintre puncte este formată din segmente cumulate ce sunt mai mici decât valoarea 1 milimetru.

**DATE DESPRE IMOBILUL NR. 3881**

Oficiul de Cadastru și Publicitate Imobiliară DOLJ
Biroul de Cadastru și Publicitate Imobiliară Craiova

A. Partea I. Descrierea imobilului

TEREN Extravilan

Adresa: Jud. Dolj, T16,P71

| Nr. Crt | Nr cadastral Nr. topografic | Suprafața* (mp) | Observații / Referințe |
|---------|-----------------------------|-----------------|---|
| A1 | 32297 | 5.000 | Sector cadastral:30 Teren neimprejmuit; |

B. Partea II. Proprietari și acte

| Inscrieri privitoare la dreptul de proprietate și alte drepturi reale | | Referințe |
|---|---|-----------|
| 24022 / 11/02/2019 | | |
| Act Notarial nr. contract de vanzare nr.444 emis de NP Doina Faurar, din 06/02/2019 emis de DOINA FAURAR; | | |
| B1 | Intabulare, drept de PROPRIETATE, dobandit prin Conventie, cota actuala 1/1, cota initiala 1/1 1) RURAL OLTENIA SRL, CIF:999999999999, LIPSA CUI | A1 |

C. Partea III. SARCINI .

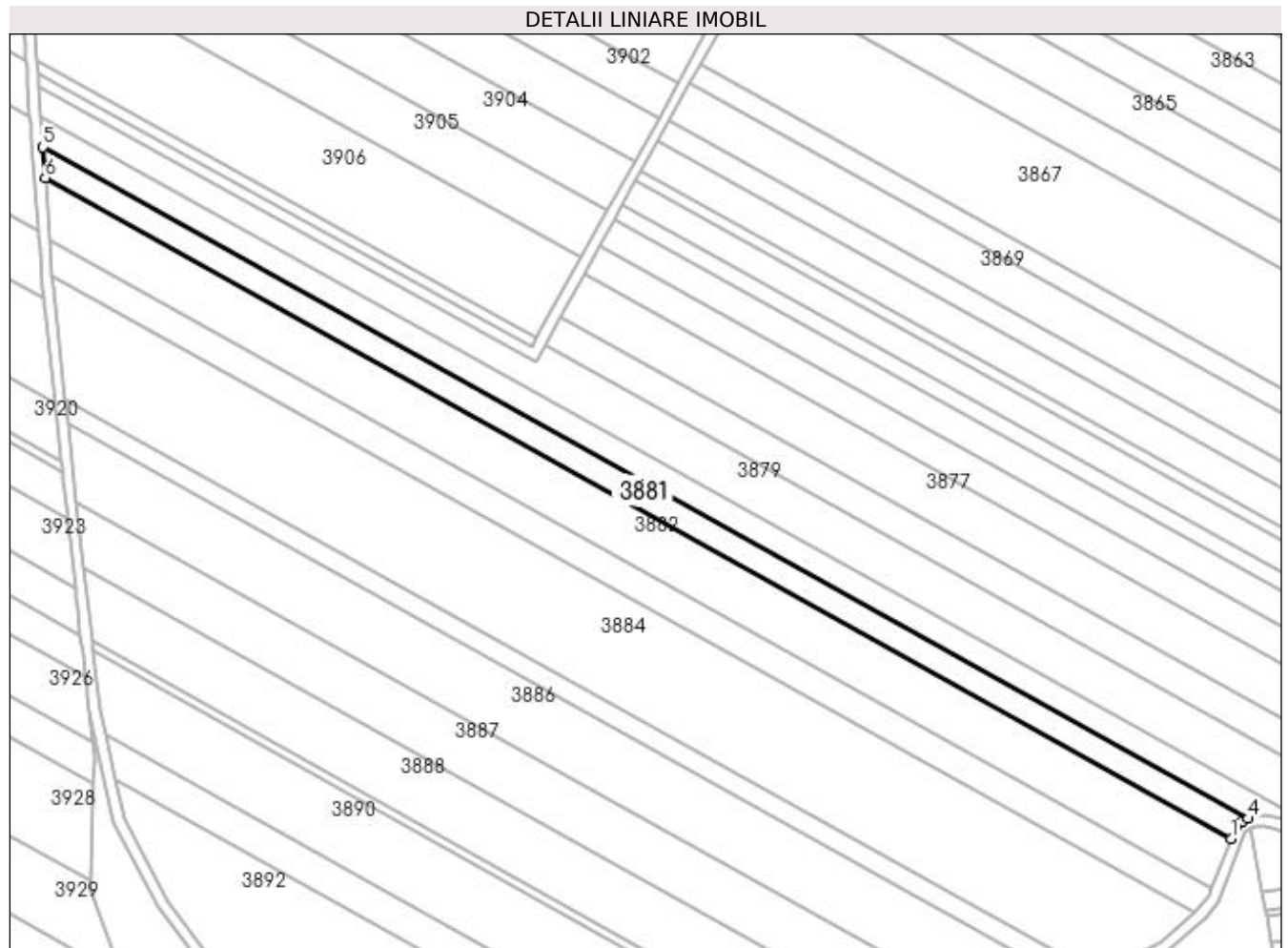
| Inscrieri privind dezmembramintele dreptului de proprietate, drepturi reale de garanție și sarcini | Referințe |
|--|-----------|
| NU SUNT | |

Anexa Nr. 1 La Partea I

Teren

| Nr cadastral | Suprafața (mp)* | Observații / Referințe |
|--------------|-----------------|------------------------|
| 32297 | 5.000 | |

* Suprafața este determinată în planul de proiecție Stereo 70.



Date referitoare la teren

| Crt | Categorie folosință | Intra vilan | Suprafața (mp) | Tarla | Parcelă | Nr. topo | Observații / Referințe |
|-----|---------------------|-------------|----------------|-------|---------|----------|------------------------|
| 1 | arabil | NU | 5.000 | 16 | 71 | - | |

Lungime Segmente

1) Valorile lungimilor segmentelor sunt obținute din proiecție în plan.

| Punct început | X / Y | Punct sfârșit | X / Y | Lungime segment (** (m) |
|---------------|----------------------------|---------------|----------------------------|-------------------------|
| 1 | 429.584,58 301.777,456 | 2 | 429.586,64 301.782,253 | 5.221 |
| 2 | 429.586,64 301.782,253 | 3 | 429.588,701 301.784,196 | 2.832 |
| 3 | 429.588,701 301.784,196 | 4 | 429.590,881 301.785,106 | 2.362 |
| 4 | 429.590,881 301.785,106 | 5 | 429.138,503 302.037,059 | 517.809 |
| 5 | 429.138,503 302.037,059 | 6 | 429.139,337 302.025,435 | 11.654 |

| Punct început | X / Y | Punct sfârșit | X / Y | Lungime segment (** (m) |
|---------------|----------------------------|---------------|---------------------------|-------------------------|
| 6 | 429.139,337 302.025,435 | 1 | 429.584,58 301.777,456 | 509.642 |

** Lungimile segmentelor sunt determinate în planul de proiecție Stereo 70 și sunt rotunjite la 1 milimetru.

*** Distanța dintre puncte este formată din segmente cumulate ce sunt mai mici decât valoarea 1 milimetru.

**DATE DESPRE IMOBILUL NR. 3882**

Oficiul de Cadastru și Publicitate Imobiliară DOLJ
Biroul de Cadastru și Publicitate Imobiliară Craiova

A. Partea I. Descrierea imobilului

TEREN Extravilan

Adresa: Jud. Dolj, T16, P72

| Nr. Crt | Nr cadastral Nr. topografic | Suprafața* (mp) | Observații / Referințe |
|---------|--------------------------------|-----------------|---|
| A1 | 31862 | 10.000 | Sector cadastral:30 Teren neimprejmuit; |

B. Partea II. Proprietari și acte

| Inscrieri privitoare la dreptul de proprietate și alte drepturi reale | Referințe |
|--|--|
| 7632 / 25/01/2017 | |
| Act Notarial nr. Contract de vanzare aut.nr. 180, din 25/01/2017 emis de NP Girleanu George Stefanita; | |
| B1 | Intabulare, drept de PROPRIETATE, dobandit prin Conventie, cota actuala 2/3, cota initiala 2/3 1) SC AGRI TERENURI SA, CIF:24816228 |
| 66904 / 04/05/2017 | |
| Act Notarial nr. contract de v-c aut nr 1028, din 02/05/2017 emis de NP Girleanu George Stefanita; | |
| B2 | Intabulare, drept de PROPRIETATE, dobandit prin Conventie, cota actuala 1/3, cota initiala 1/3 1) SC AGRI TERENURI SA, CIF:24816228 |

C. Partea III. SARCINI .

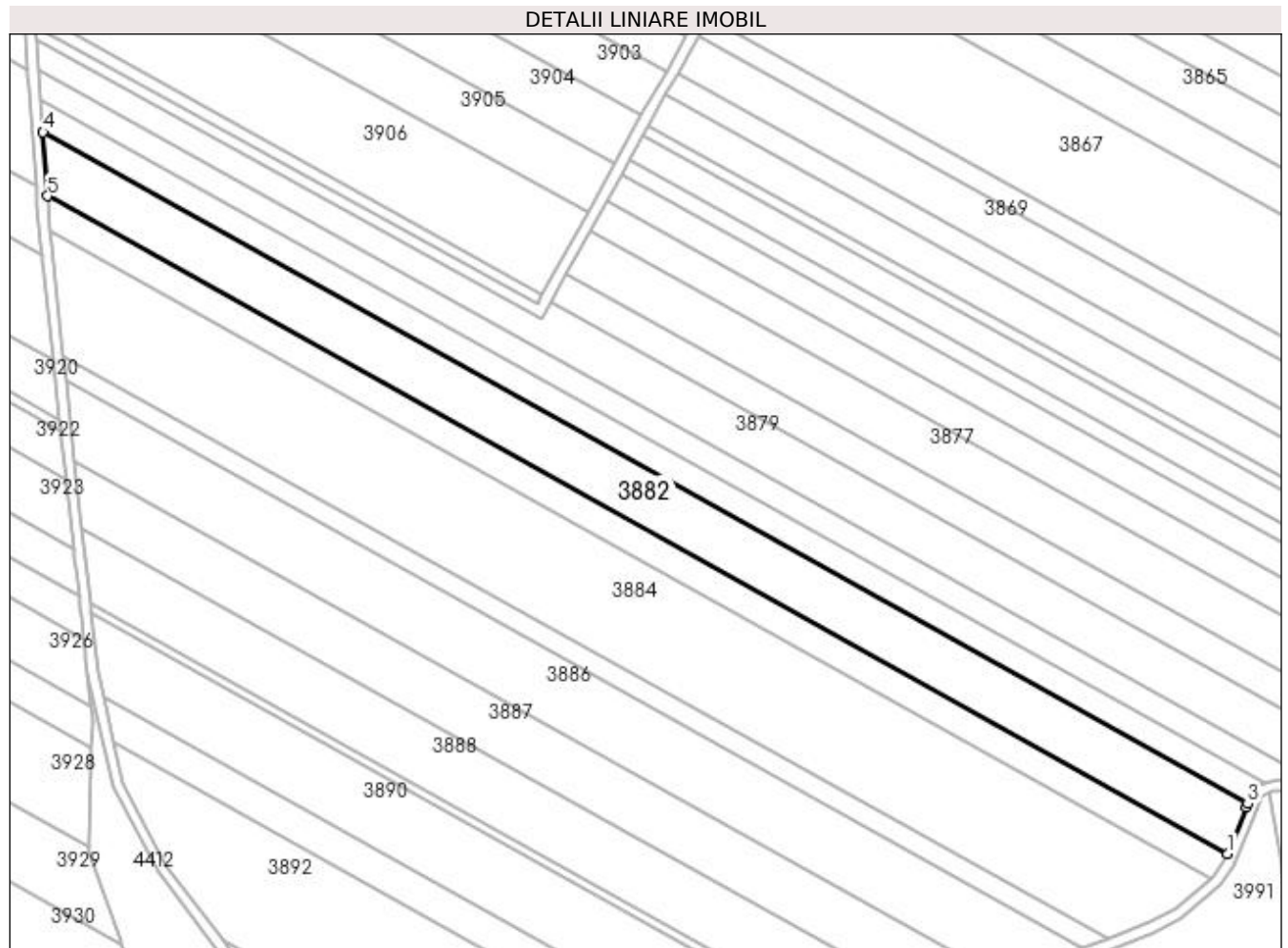
| Inscrieri privind dezmembramintele dreptului de proprietate, drepturi reale de garanție și sarcini | Referințe |
|--|-----------|
| NU SUNT | |

Anexa Nr. 1 La Partea I

Teren

| Nr cadastral | Suprafața (mp)* | Observații / Referințe |
|--------------|-----------------|------------------------|
| 31862 | 10.000 | |

* Suprafața este determinată în planul de proiecție Stereo 70.



Date referitoare la teren

| Crt | Categorie folosință | Intra vilan | Suprafața (mp) | Tarla | Parcelă | Nr. topo | Observații / Referințe |
|-----|---------------------|-------------|----------------|-------|---------|----------|------------------------|
| 1 | arabil | NU | 10.000 | 16 | 72 | - | |

Lungime Segmente

1) Valorile lungimilor segmentelor sunt obținute din proiecție în plan.

| Punct început | X / Y | Punct sfârșit | X / Y | Lungime segment (** (m) |
|---------------|----------------------------|---------------|----------------------------|-------------------------|
| 1 | 429.577,09 301.758,933 | 2 | 429.584,017 301.776,145 | 18.554 |
| 2 | 429.584,017 301.776,145 | 3 | 429.584,58 301.777,456 | 1.427 |
| 3 | 429.584,58 301.777,456 | 4 | 429.139,337 302.025,435 | 509.642 |
| 4 | 429.139,337 302.025,435 | 5 | 429.141,034 302.001,795 | 23.701 |
| 5 | 429.141,034 302.001,795 | 1 | 429.577,09 301.758,933 | 499.126 |

**** Lungimile segmentelor sunt determinate în planul de proiecție Stereo 70 și sunt rotunjite la 1 milimetru.**

***** Distanța dintre puncte este formată din segmente cumulate ce sunt mai mici decât valoarea 1 milimetru.**

**DATE DESPRE IMOBILUL NR. 3883**

Oficiul de Cadastru și Publicitate Imobiliară DOLJ
Biroul de Cadastru și Publicitate Imobiliară Craiova

A. Partea I. Descrierea imobilului

TEREN Extravilan

Adresa: Jud. Dolj, T16 P73

| Nr. Crt | Nr cadastral Nr. topografic | Suprafața* (mp) | Observații / Referințe |
|---------|-----------------------------|-----------------|---|
| A1 | 32076 | 5.432 | Sector cadastral:30 Teren neimprejmuit; |

B. Partea II. Proprietari și acte

| Inscrieri privitoare la dreptul de proprietate și alte drepturi reale | Referințe |
|---|-----------|
| 186664 / 04/12/2017 | |
| Act Notarial nr. contract vanzare aut. nr. 4934, din 22/11/2017 emis de Faurar Doina; | |
| B1 | A1 |
| Intabulare, drept de PROPRIETATE, dobandit prin Conventie, cota actuala 1/1, cota initiala 1/1 1) SC RURAL OLTENIA SRL, CIF:22112978 | |

C. Partea III. SARCINI .

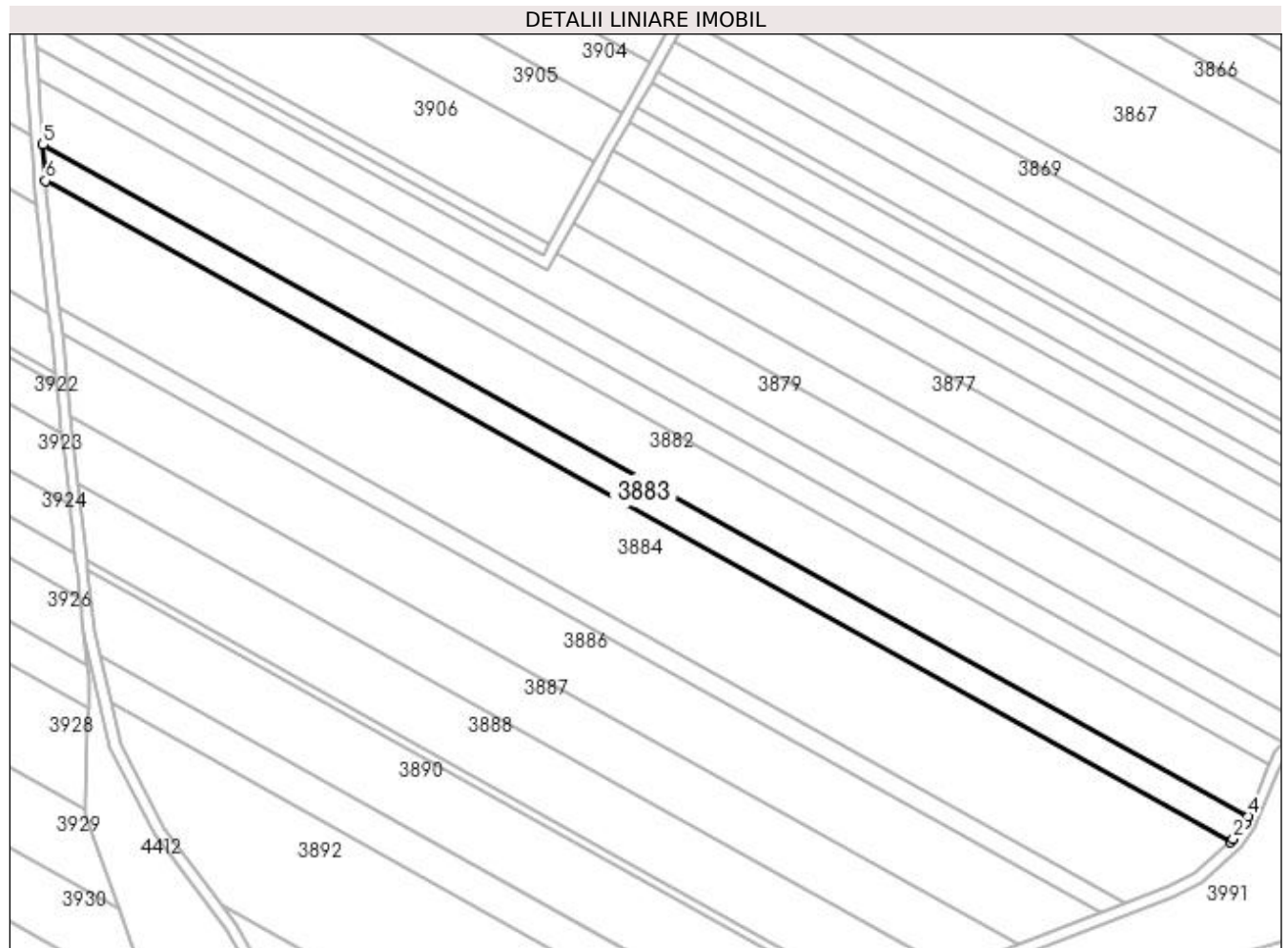
| Inscrieri privind dezmembramintele dreptului de proprietate, drepturi reale de garanție și sarcini | Referințe |
|--|-----------|
| NU SUNT | |

Anexa Nr. 1 La Partea I

Teren

| Nr cadastral | Suprafața (mp)* | Observații / Referințe |
|--------------|-----------------|------------------------|
| 32076 | 5.432 | |

* Suprafața este determinată în planul de proiecție Stereo 70.



Date referitoare la teren

| Crt | Categorie folosință | Intra vilan | Suprafața (mp) | Tarla | Parcelă | Nr. topo | Observații / Referințe |
|-----|---------------------|-------------|----------------|-------|---------|----------|------------------------|
| 1 | arabil | NU | 5.432 | 16 | 73 | - | |

Lungime Segmente

1) Valorile lungimilor segmentelor sunt obținute din proiecție în plan.

| Punct început | X / Y | Punct sfârșit | X / Y | Lungime segment (** (m) |
|---------------|----------------------------|---------------|----------------------------|-------------------------|
| 1 | 429.570,813 301.749,878 | 2 | 429.571,784 301.750,741 | 1.299 |
| 2 | 429.571,784 301.750,741 | 3 | 429.576,085 301.756,438 | 7.138 |
| 3 | 429.576,085 301.756,438 | 4 | 429.577,09 301.758,933 | 2.69 |
| 4 | 429.577,09 301.758,933 | 5 | 429.141,034 302.001,795 | 499.126 |
| 5 | 429.141,034 302.001,795 | 6 | 429.141,972 301.988,721 | 13.108 |

| Punct început | X / Y | Punct sfârșit | X / Y | Lungime segment (** (m) |
|---------------|----------------------------|---------------|----------------------------|-------------------------|
| 6 | 429.141,972 301.988,721 | 1 | 429.570,813 301.749,878 | 490.867 |

** Lungimile segmentelor sunt determinate în planul de proiecție Stereo 70 și sunt rotunjite la 1 milimetru.

*** Distanța dintre puncte este formată din segmente cumulate ce sunt mai mici decât valoarea 1 milimetru.

**DATE DESPRE IMOBILUL NR. 3884**

Oficiul de Cadastru și Publicitate Imobiliară DOLJ
Biroul de Cadastru și Publicitate Imobiliară Craiova

A. Partea I. Descrierea imobilului

TEREN Extravilan

Adresa: Jud. Dolj, TARLAUA 17, PRCELA 74

| Nr. Crt | Nr cadastral Nr. topografic | Suprafața* (mp) | Observații / Referințe |
|---------|-----------------------------|-----------------|---|
| A1 | 31565 | 17.729 | Sector cadastral:30 Teren neimprejmuț; In TDP a fost inregistrat in mod eronat T17, corect fiind T16 |

B. Partea II. Proprietari și acte

| Inscrieri privitoare la dreptul de proprietate și alte drepturi reale | | Referințe |
|--|---|-----------|
| 22313 / 21/02/2017 | | |
| Act Notarial nr. contract de vanzare nr. 424, din 10/02/2017 emis de Faurar Doina; | | |
| B1 | Intabulare, drept de PROPRIETATE, dobandit prin Conventie, cota actuala 1/1, cota initiala 1/1 1) SC RURAL OLTENIA SRL, CIF:22112978 | A1 |

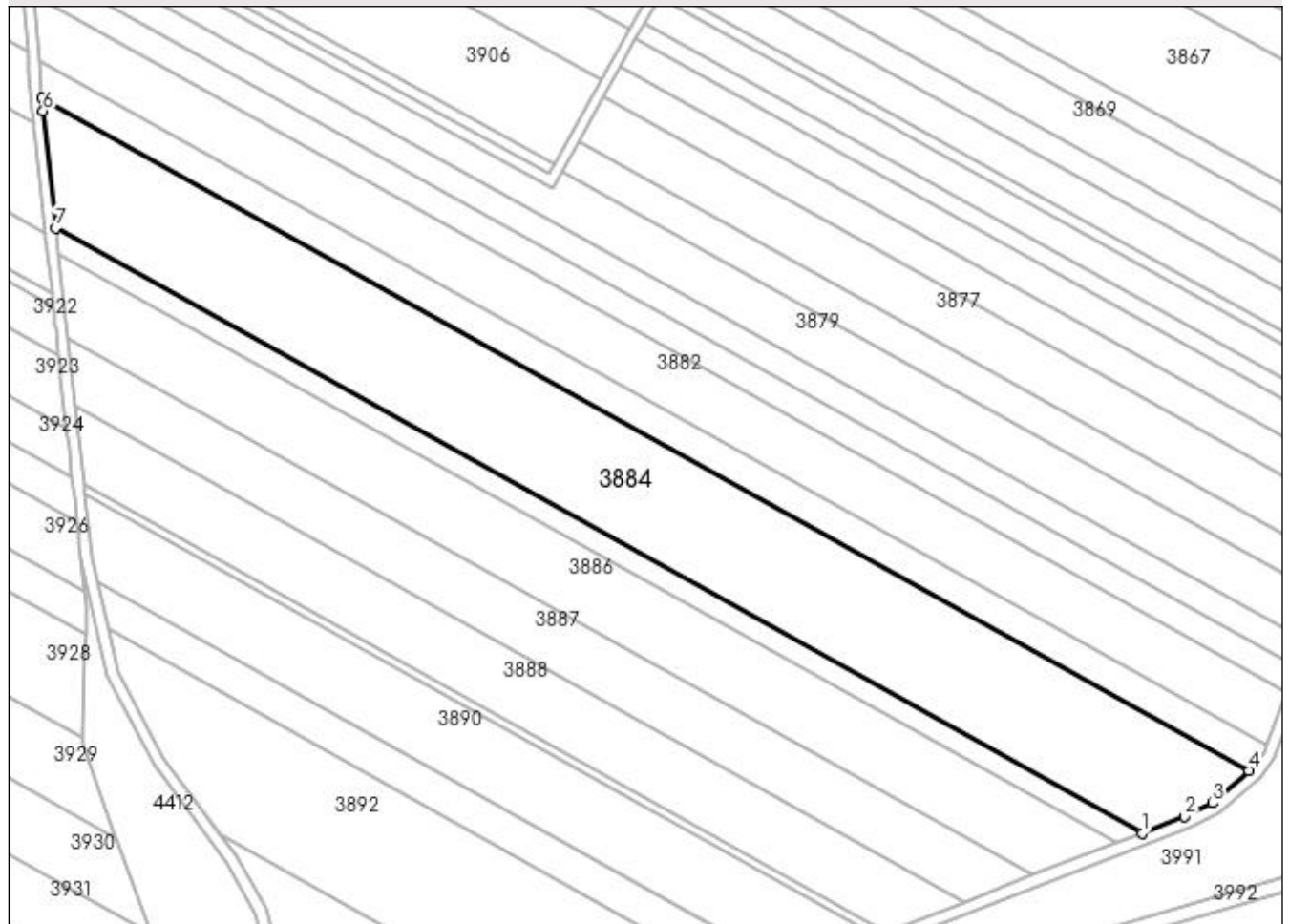
C. Partea III. SARCINI .

| Inscrieri privind dezmembramintele dreptului de proprietate, drepturi reale de garanție și sarcini | Referințe |
|--|-----------|
| NU SUNT | |

Anexa Nr. 1 La Partea I**Teren**

| Nr cadastral | Suprafața (mp)* | Observații / Referințe |
|--------------|-----------------|---|
| 31565 | 17.729 | In TDP a fost inregistrat în mod eronat T17, corect fiind T16 |

* Suprafața este determinată în planul de proiecție Stereo 70.

DETALII LINIARE IMOBIL**Date referitoare la teren**

| Crt | Categorie folosință | Intra vilan | Suprafața (mp) | Tarla | Parcelă | Nr. topo | Observații / Referințe |
|-----|---------------------|-------------|----------------|-------|---------|----------|------------------------|
| 1 | arabil | NU | 17.729 | 16 | 74 | - | |

Lungime Segmente

1) Valorile lungimilor segmentelor sunt obținute din proiecție în plan.

| Punct început | X / Y | Punct sfârșit | X / Y | Lungime segment (** (m) |
|---------------|----------------------------|---------------|----------------------------|-------------------------|
| 1 | 429.532,858 301.727,712 | 2 | 429.547,981 301.733,551 | 16.211 |
| 2 | 429.547,981 301.733,551 | 3 | 429.557,918 301.738,408 | 11.06 |
| 3 | 429.557,918 301.738,408 | 4 | 429.570,813 301.749,878 | 17.258 |
| 4 | 429.570,813 301.749,878 | 5 | 429.141,972 301.988,721 | 490.867 |
| 5 | 429.141,972 301.988,721 | 6 | 429.142,287 301.984,339 | 4.393 |

| Punct început | X / Y | Punct sfârșit | X / Y | Lungime segment (** (m) |
|---------------|----------------------------|---------------|----------------------------|-------------------------|
| 6 | 429.142,287 301.984,339 | 7 | 429.146,872 301.942,687 | 41.904 |
| 7 | 429.146,872 301.942,687 | 1 | 429.532,858 301.727,712 | 441.814 |

** Lungimile segmentelor sunt determinate în planul de proiecție Stereo 70 și sunt rotunjite la 1 milimetru.

*** Distanța dintre puncte este formată din segmente cumulate ce sunt mai mici decât valoarea 1 milimetru.

**DATE DESPRE IMOBILUL NR. 3885**

Oficiul de Cadastru și Publicitate Imobiliară DOLJ
 Biroul de Cadastru și Publicitate Imobiliară Craiova

A. Partea I. Descrierea imobilului

TEREN Extravilan

Adresa: Jud. Dolj, T16 P47

| Nr. Crt | Nr cadastral Nr. topografic | Suprafața* (mp) | Observații / Referințe |
|---------|-----------------------------|-----------------|---|
| A1 | 32376 | 3.316 | Sector cadastral:30 Teren neimprejmuit; |

B. Partea II. Proprietari și acte

| Inscrieri privitoare la dreptul de proprietate și alte drepturi reale | Referințe |
|--|-----------|
| 126283 / 18/06/2019 | |
| Act Notarial nr. Contract de vanzare aut. nr. 1645, din 14/06/2019 emis de NP Tone Florian; | |
| B1 | A1 |
| Intabulare, drept de PROPRIETATE, dobandit prin Conventie, cota actuala 1/1, cota initiala 1/1 1) ANDREIESCU COSMIN ALEXANDRU | |

C. Partea III. SARCINI .

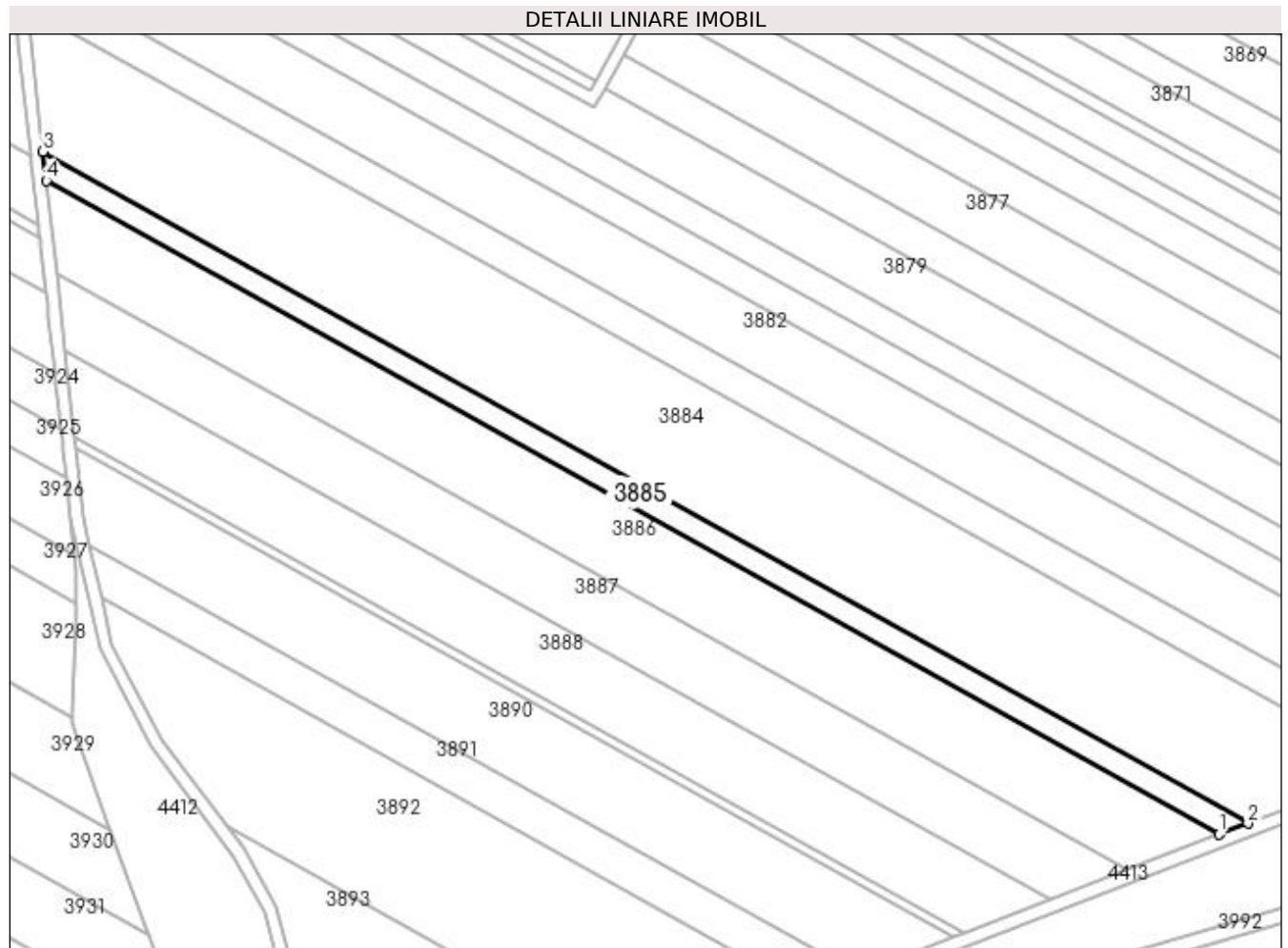
| Inscrieri privind dezmembramintele dreptului de proprietate, drepturi reale de garanție și sarcini | Referințe |
|--|-----------|
| NU SUNT | |

Anexa Nr. 1 La Partea I

Teren

| Nr cadastral | Suprafața (mp)* | Observații / Referințe |
|--------------|-----------------|------------------------|
| 32376 | 3.316 | |

* Suprafața este determinată în planul de proiecție Stereo 70.



Date referitoare la teren

| Crt | Categorie folosință | Intravilan | Suprafața (mp) | Tarla | Parcelă | Nr. topo | Observații / Referințe |
|-----|---------------------|------------|----------------|-------|---------|----------|------------------------|
| 1 | arabil | NU | 3.316 | 16 | 47 | - | |

Lungime Segmente

1) Valorile lungimilor segmentelor sunt obținute din proiecție în plan.

| Punct început | X / Y | Punct sfârșit | X / Y | Lungime segment (** (m) |
|---------------|----------------------------|---------------|----------------------------|-------------------------|
| 1 | 429.523,626 301.724,147 | 2 | 429.532,858 301.727,712 | 9.896 |
| 2 | 429.532,858 301.727,712 | 3 | 429.146,872 301.942,687 | 441.814 |
| 3 | 429.146,872 301.942,687 | 4 | 429.147,893 301.933,412 | 9.331 |
| 4 | 429.147,893 301.933,412 | 1 | 429.523,626 301.724,147 | 430.078 |

**** Lungimile segmentelor sunt determinate în planul de proiecție Stereo 70 și sunt rotunjite la 1 milimetru.**

***** Distanța dintre puncte este formată din segmente cumulate ce sunt mai mici decât valoarea 1 milimetru.**

**DATE DESPRE IMOBILUL NR. 3886**

Oficiul de Cadastru și Publicitate Imobiliară DOLJ
Biroul de Cadastru și Publicitate Imobiliară Craiova

A. Partea I. Descrierea imobilului

TEREN Extravilan

Adresa: Jud. Dolj, T16 P77/1

| Nr. Crt | Nr cadastral Nr. topografic | Suprafața* (mp) | Observații / Referințe |
|---------|-----------------------------|-----------------|--|
| A1 | | 10.000 | Sector cadastral:30 Teren neimprejmuit; În TDP a fost înscris în mod eronat T17, corect fiind T16 |

B. Partea II. Proprietari și acte

| Inscrieri privitoare la dreptul de proprietate și alte drepturi reale | | Referințe |
|---|---|-----------|
| / | | |
| Act Administrativ nr. TDP 1640, din 07/09/2006 emis de CJSDPAT DOLJ; | | |
| B1 | Intabulare, drept de PROPRIETATE, dobândit prin Reconstituire, cota actuala 1/1, cota initiala 1/1 1) PĂTRU MARIN, LIPSA CNP 2) MITROI ELENA, LIPSA CNP | A1 |

C. Partea III. SARCINI .

| Inscrieri privind dezmembramintele dreptului de proprietate, drepturi reale de garanție și sarcini | Referințe |
|--|-----------|
| NU SUNT | |

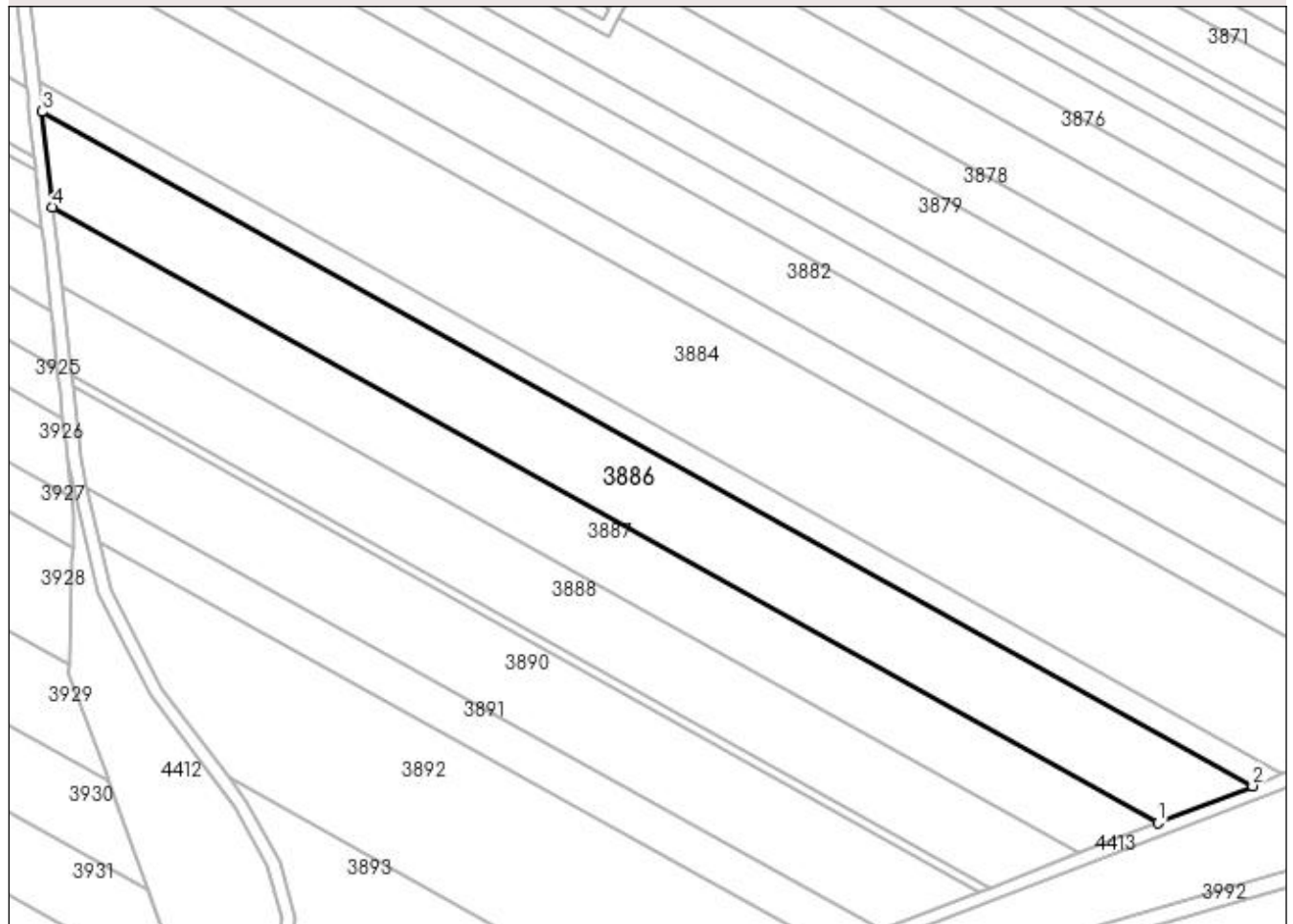
Anexa Nr. 1 La Partea I

Teren

| | | |
|--------------|-----------------|---|
| Nr cadastral | Suprafața (mp)* | Observații / Referințe |
| | 10.000 | În TDP a fost înscris în mod eronat T17, corect fiind T16 |

* Suprafața este determinată în planul de proiecție Stereo 70.

DETALII LINIARE IMOBIL



Date referitoare la teren

| Crt | Categorie folosință | Intravilan | Suprafața (mp) | Tarla | Parcelă | Nr. topo | Observații / Referințe |
|-----|---------------------|------------|----------------|-------|---------|----------|------------------------|
| 1 | arabil | NU | 10.000 | 16 | 77/1 | - | |

Lungime Segmente

1) Valorile lungimilor segmentelor sunt obținute din proiecție în plan.

| Punct început | X / Y | Punct sfârșit | X / Y | Lungime segment (** (m) |
|---------------|----------------------------|---------------|----------------------------|-------------------------|
| 1 | 429.494,119 301.712,753 | 2 | 429.523,626 301.724,147 | 31.63 |
| 2 | 429.523,626 301.724,147 | 3 | 429.147,893 301.933,412 | 430.078 |
| 3 | 429.147,893 301.933,412 | 4 | 429.151,157 301.903,766 | 29.825 |
| 4 | 429.151,157 301.903,766 | 1 | 429.494,119 301.712,753 | 392.567 |

**** Lungimile segmentelor sunt determinate în planul de proiecție Stereo 70 și sunt rotunjite la 1 milimetru.**

***** Distanța dintre puncte este formată din segmente cumulate ce sunt mai mici decât valoarea 1 milimetru.**

**DATE DESPRE IMOBILUL NR. 3887**

Oficiul de Cadastru și Publicitate Imobiliară DOLJ
Biroul de Cadastru și Publicitate Imobiliară Craiova

A. Partea I. Descrierea imobilului

TEREN Extravilan

Adresa: Jud. Dolj, T16 P78

| Nr. Crt | Nr cadastral Nr. topografic | Suprafața* (mp) | Observații / Referințe |
|---------|--------------------------------|-----------------|---|
| A1 | | 7.587 | Sector cadastral:30 Teren neimprejmuit; |

B. Partea II. Proprietari și acte

| Inscrieri privitoare la dreptul de proprietate și alte drepturi reale | Referințe |
|--|-----------|
| / | |
| Act Administrativ nr. TDP 481-2162, din 01/03/1994 emis de CJSDPAT DOLJ; | |
| B1 | A1 |
| Intabulare, drept de PROPRIETATE, dobândit prin Reconstituire, cota actuala 1/1, cota initiala 1/1 | |
| 1) CHIRIȚA ELENA, LIPSA CNP | |
| 2) CURCEA TUDORA, LIPSA CNP | |

C. Partea III. SARCINI .

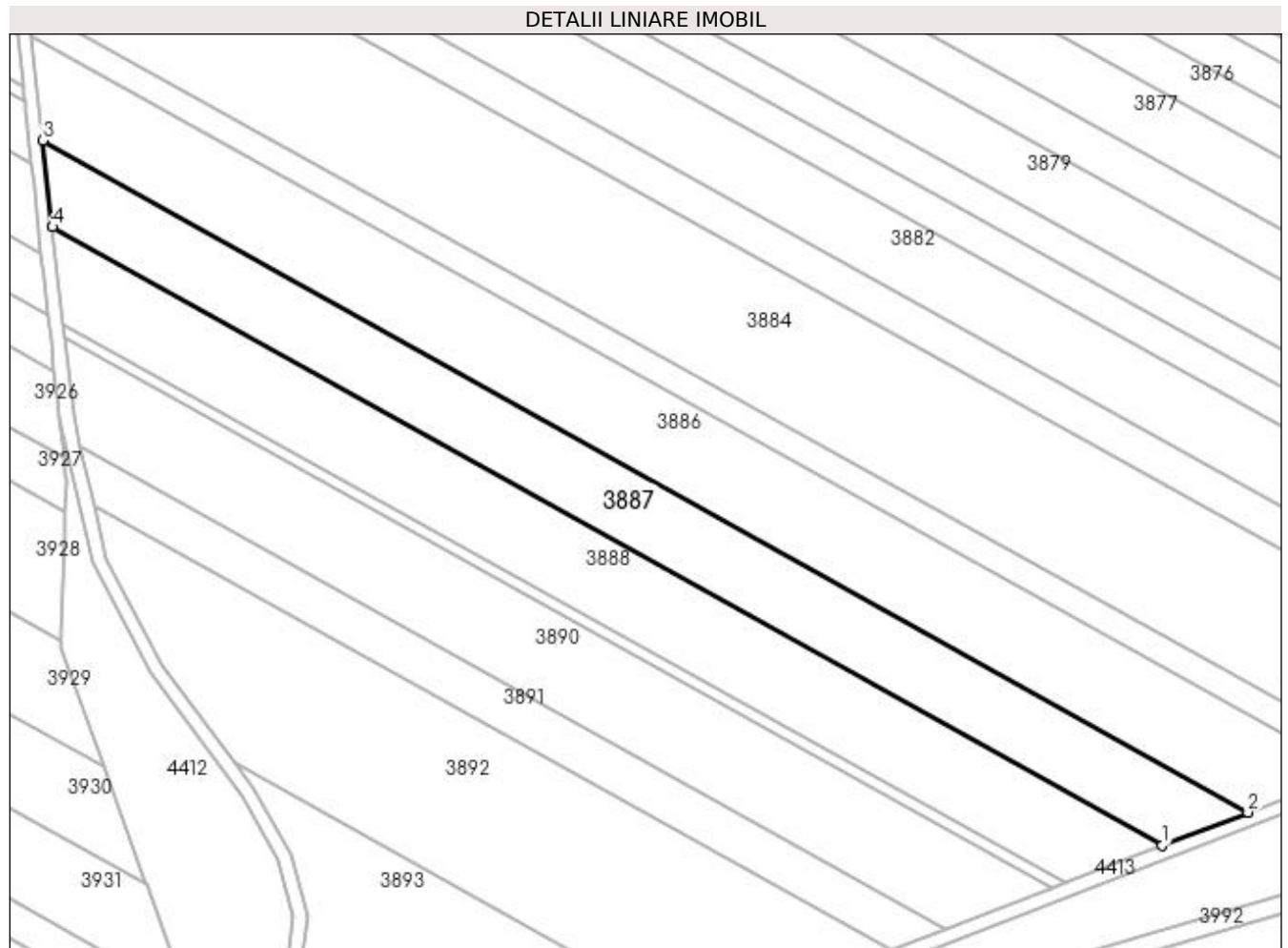
| Inscrieri privind dezmembramintele dreptului de proprietate, drepturi reale de garanție și sarcini | Referințe |
|--|-----------|
| NU SUNT | |

Anexa Nr. 1 La Partea I

Teren

| Nr cadastral | Suprafața (mp)* | Observații / Referințe |
|--------------|-----------------|------------------------|
| | 7.587 | |

* Suprafața este determinată în planul de proiecție Stereo 70.



Date referitoare la teren

| Crt | Categorie folosință | Intravilan | Suprafața (mp) | Tarla | Parcelă | Nr. topo | Observații / Referințe |
|-----|---------------------|------------|----------------|-------|---------|----------|------------------------|
| 1 | arabil | NU | 7.587 | 16 | 78 | - | |

Lungime Segmente

1) Valorile lungimilor segmentelor sunt obținute din proiecție în plan.

| Punct început | X / Y | Punct sfârșit | X / Y | Lungime segment (** (m) |
|---------------|----------------------------|---------------|----------------------------|-------------------------|
| 1 | 429.469,697 301.703,322 | 2 | 429.494,119 301.712,753 | 26.18 |
| 2 | 429.494,119 301.712,753 | 3 | 429.151,157 301.903,766 | 392.567 |
| 3 | 429.151,157 301.903,766 | 4 | 429.153,858 301.879,229 | 24.685 |
| 4 | 429.153,858 301.879,229 | 1 | 429.469,697 301.703,322 | 361.521 |

**** Lungimile segmentelor sunt determinate în planul de proiecție Stereo 70 și sunt rotunjite la 1 milimetru.**

***** Distanța dintre puncte este formată din segmente cumulate ce sunt mai mici decât valoarea 1 milimetru.**

**DATE DESPRE IMOBILUL NR. 3888**

Oficiul de Cadastru și Publicitate Imobiliară DOLJ
Biroul de Cadastru și Publicitate Imobiliară Craiova

A. Partea I. Descrierea imobilului

TEREN Extravilan

Nr. CF vechi:120

Nr. cadastral vechi:130

Adresa: Jud. Dolj, T17 P79

| Nr. Crt | Nr cadastral Nr. topografic | Suprafața* (mp) | Observații / Referințe |
|---------|-----------------------------|------------------------------------|---|
| A1 | 31360 | Din acte: 7.814 Masurata: 7.805 | Sector cadastral:30 Teren neimprejmuit; sat Viisoara, T 17, P 79 |

B. Partea II. Proprietari și acte

| Inscrieri privitoare la dreptul de proprietate și alte drepturi reale | Referințe |
|--|-----------|
| 127600 / 15/10/2014 | |
| Act Notarial nr. CONTRACT DE VANZARE AUT. NR. 3309, din 07/10/2014 emis de NP Faurar Virgil Claudiu; | |
| B1 | A1 |
| Intabulare, drept de PROPRIETATE, dobandit prin Conventie, cota actuala 1/1, cota initiala 1/1 1) SC RURAL OLTENIA SRL, CIF:99999999999999, LIPSA CUI | |

C. Partea III. SARCINI .

| Inscrieri privind dezmembramintele dreptului de proprietate, drepturi reale de garanție și sarcini | Referințe |
|--|-----------|
| NU SUNT | |

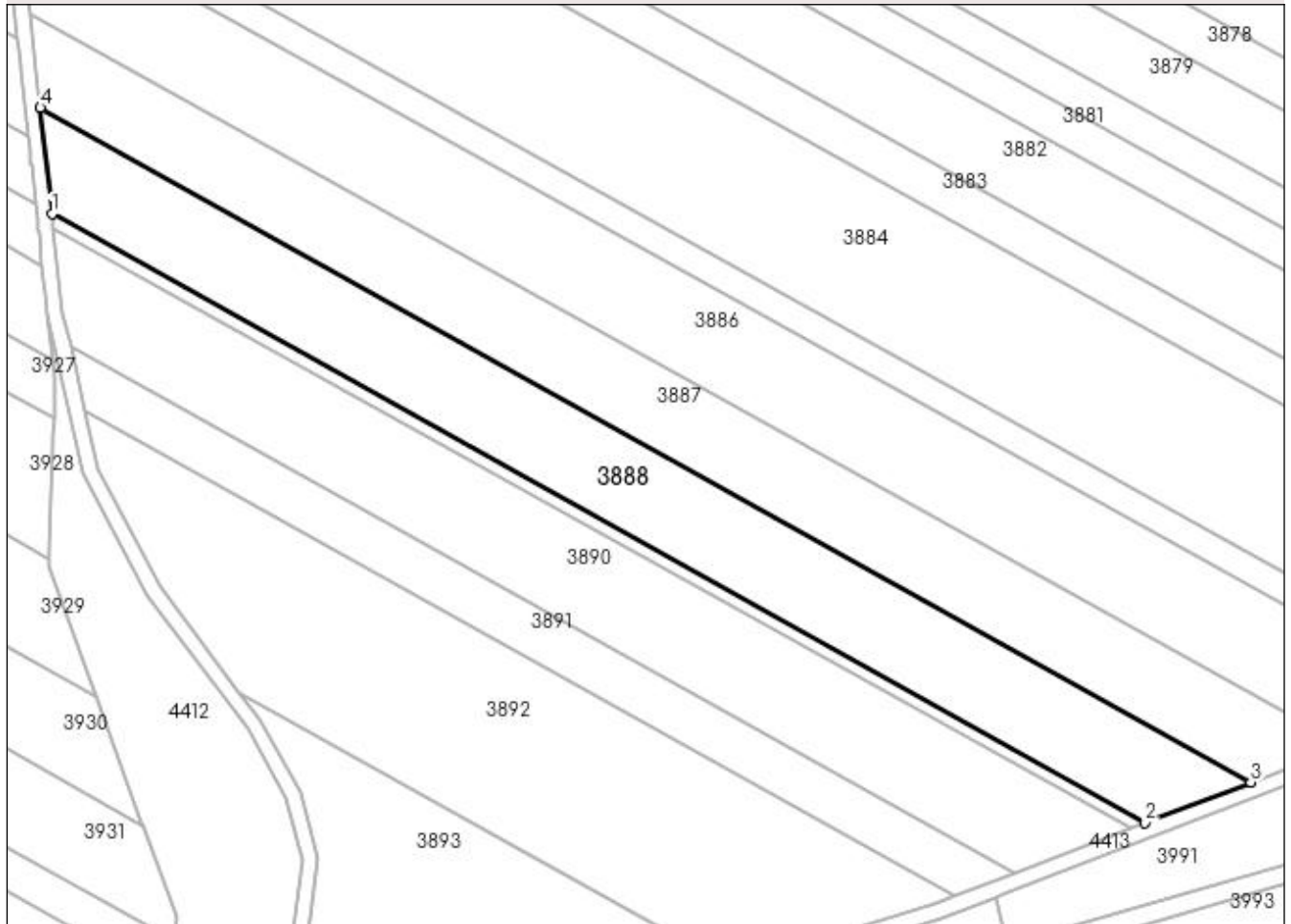
Anexa Nr. 1 La Partea I

Teren

| Nr cadastral | Suprafața (mp)* | Observații / Referințe |
|--------------|------------------------------------|--------------------------|
| 31360 | Din acte: 7.814 Masurata: 7.805 | sat Viisoara, T 17, P 79 |

* Suprafața este determinată în planul de proiecție Stereo 70.

DETALII LINIARE IMOBIL



Date referitoare la teren

| Crt | Categorie folosință | Intra vilan | Suprafața (mp) | Tarla | Parcelă | Nr. topo | Observații / Referințe |
|-----|---------------------|-------------|----------------|-------|---------|----------|------------------------|
| 1 | arabil | NU | 7.805 | 17 | 79 | - | |

Lungime Segmente

1) Valorile lungimilor segmentelor sunt obținute din proiecție în plan.

| Punct început | X / Y | Punct sfârșit | X / Y | Lungime segment (** (m) |
|---------------|----------------------------|---------------|----------------------------|-------------------------|
| 1 | 429.156,904 301.851,563 | 2 | 429.442,161 301.692,689 | 326.516 |
| 2 | 429.442,161 301.692,689 | 3 | 429.469,697 301.703,322 | 29.518 |
| 3 | 429.469,697 301.703,322 | 4 | 429.153,858 301.879,229 | 361.521 |
| 4 | 429.153,858 301.879,229 | 1 | 429.156,904 301.851,563 | 27.833 |

**** Lungimile segmentelor sunt determinate în planul de proiecție Stereo 70 și sunt rotunjite la 1 milimetru.**

***** Distanța dintre puncte este formată din segmente cumulate ce sunt mai mici decât valoarea 1 milimetru.**

**DATE DESPRE IMOBILUL NR. 3889**

Oficiul de Cadastru și Publicitate Imobiliară DOLJ
Biroul de Cadastru și Publicitate Imobiliară Craiova

A. Partea I. Descrierea imobilului

TEREN Extravilan

Adresa: Jud. Dolj, T16 P80

| Nr. Crt | Nr cadastral Nr. topografic | Suprafața* (mp) | Observații / Referințe |
|---------|-----------------------------|-----------------|---|
| A1 | | 965 | Sector cadastral:30 Teren neimprejmuit; |

B. Partea II. Proprietari și acte

| Inscrieri privitoare la dreptul de proprietate și alte drepturi reale | Referințe |
|---|-----------|
| / | |
| Act Administrativ nr. TDP 257-2192, din 26/11/1993 emis de CJSDPAT DOLJ; | |
| B1 | A1 |
| Intabulare, drept de PROPRIETATE, dobândit prin Reconstituire, cota actuala 1/1, cota initiala 1/1 1) CALANGIU GHEORGHE, LIPSA CNP | |

C. Partea III. SARCINI .

| Inscrieri privind dezmembramintele dreptului de proprietate, drepturi reale de garanție și sarcini | Referințe |
|--|-----------|
| NU SUNT | |

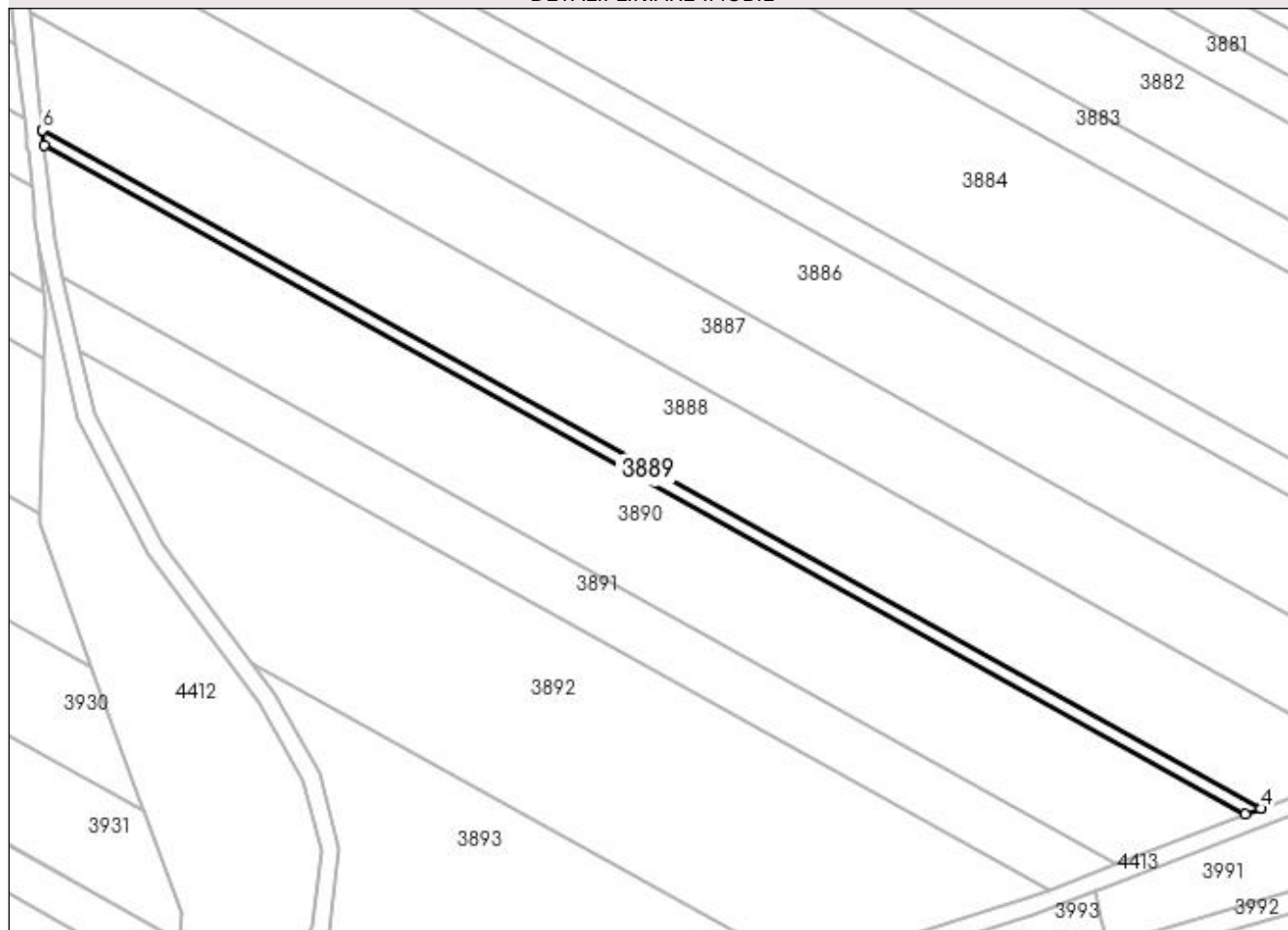
Anexa Nr. 1 La Partea I

Teren

| Nr cadastral | Suprafața (mp)* | Observații / Referințe |
|--------------|-----------------|------------------------|
| | 965 | |

* Suprafața este determinată în planul de proiecție Stereo 70.

DETALII LINIARE IMOBIL



Date referitoare la teren

| Crt | Categorie folosință | Intra vilan | Suprafața (mp) | Tarla | Parcelă | Nr. topo | Observații / Referințe |
|-----|---------------------|-------------|----------------|-------|---------|----------|------------------------|
| 1 | arabil | NU | 965 | 16 | 80 | - | |

Lungime Segmente

1) Valorile lungimilor segmentelor sunt obținute din proiecție în plan.

| Punct început | X / Y | Punct sfârșit | X / Y | Lungime segment (** (m) |
|---------------|----------------------------|---------------|----------------------------|-------------------------|
| 1 | 429.157,303 301.847,934 | 2 | 429.438,548 301.691,294 | 321.924 |
| 2 | 429.438,548 301.691,294 | 3 | 429.442,127 301.692,676 | 3.837 |
| 3 | 429.442,127 301.692,676 | 4 | 429.442,161 301.692,689 | 0.036 |
| 4 | 429.442,161 301.692,689 | 5 | 429.156,904 301.851,563 | 326.516 |
| 5 | 429.156,904 301.851,563 | 6 | 429.156,908 301.851,53 | 0.033 |

| Punct început | X / Y | Punct sfârșit | X / Y | Lungime segment (** (m) |
|---------------|---------------------------|---------------|----------------------------|-------------------------|
| 6 | 429.156,908 301.851,53 | 1 | 429.157,303 301.847,934 | 3.618 |

** Lungimile segmentelor sunt determinate în planul de proiecție Stereo 70 și sunt rotunjite la 1 milimetru.

*** Distanța dintre puncte este formată din segmente cumulate ce sunt mai mici decât valoarea 1 milimetru.

**DATE DESPRE IMOBILUL NR. 3890**

Oficiul de Cadastru și Publicitate Imobiliară DOLJ
Biroul de Cadastru și Publicitate Imobiliară Craiova

A. Partea I. Descrierea imobilului

TEREN Extravilan

Adresa: Jud. Dolj, T16 P81

| Nr. Crt | Nr cadastral Nr. topografic | Suprafața* (mp) | Observații / Referințe |
|---------|-----------------------------|-----------------|---|
| A1 | | 7.560 | Sector cadastral:30 Teren neimprejmuit; |

B. Partea II. Proprietari și acte

| Inscrieri privitoare la dreptul de proprietate și alte drepturi reale | Referințe |
|--|-----------|
| / | |
| Act Notarial nr. C.M. 22, din 18/04/2007 emis de SPN DOINA FAURAR; | |
| B1 | A1 |
| Intabulare, drept de PROPRIETATE, dobandit prin Succesiune, cota actuala 1/1, cota initiala 1/1 1) ALBOTEANU MARIN, LIPSA CNP | |

C. Partea III. SARCINI .

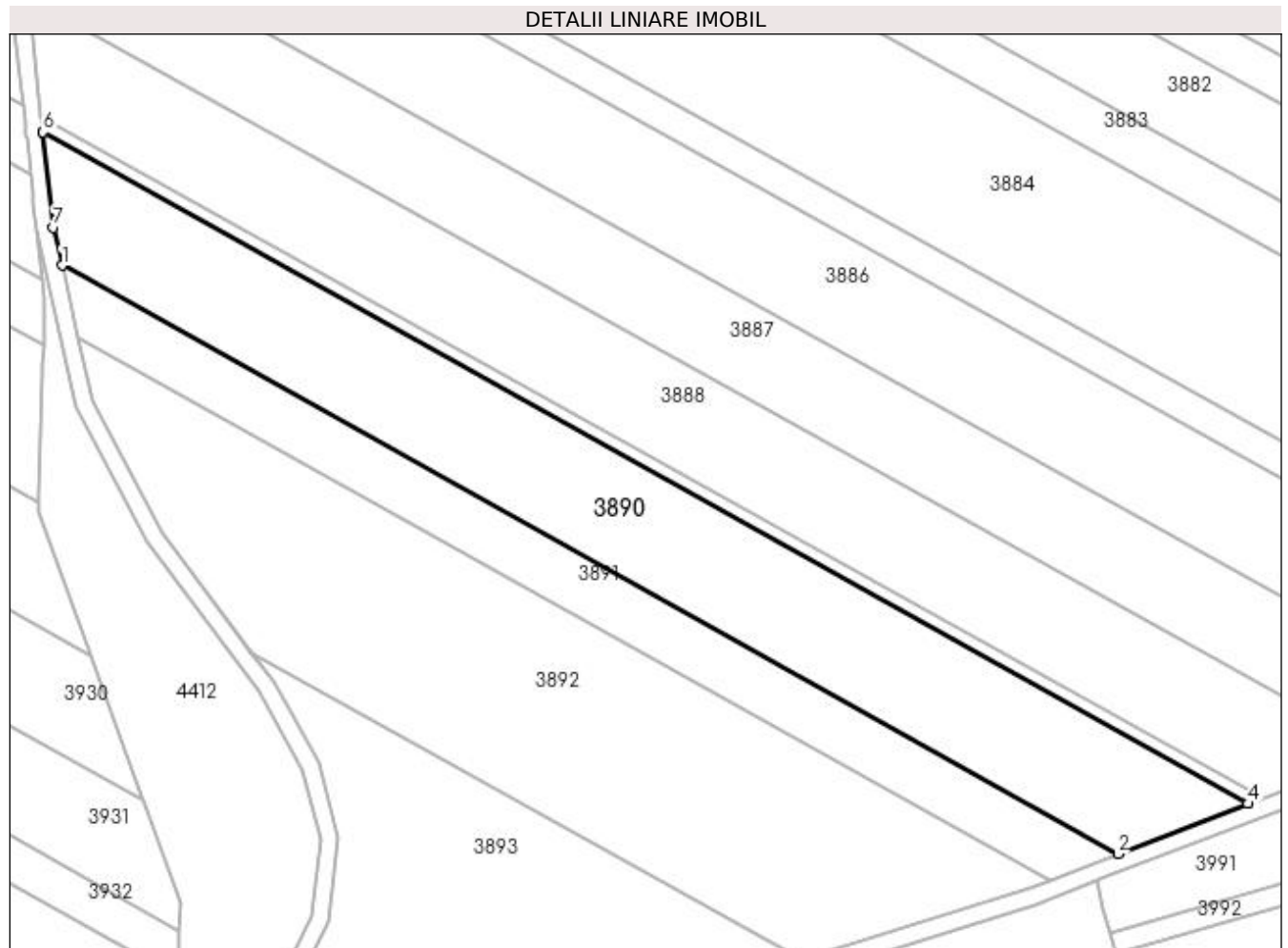
| Inscrieri privind dezmembramintele dreptului de proprietate, drepturi reale de garanție și sarcini | Referințe |
|--|-----------|
| NU SUNT | |

Anexa Nr. 1 La Partea I

Teren

| | | |
|--------------|-----------------|------------------------|
| Nr cadastral | Suprafața (mp)* | Observații / Referințe |
| | 7.560 | |

* Suprafața este determinată în planul de proiecție Stereo 70.



Date referitoare la teren

| Crt | Categorie folosință | Intra vilan | Suprafața (mp) | Tarla | Parcelă | Nr. topo | Observații / Referințe |
|-----|---------------------|-------------|----------------|-------|---------|----------|------------------------|
| 1 | arabil | NU | 7.560 | 16 | 81 | - | |

Lungime Segmente

1) Valorile lungimilor segmentelor sunt obținute din proiecție în plan.

| Punct început | X / Y | Punct sfârșit | X / Y | Lungime segment (** (m) |
|---------------|----------------------------|---------------|----------------------------|-------------------------|
| 1 | 429.161,765 301.816,84 | 2 | 429.408,213 301.679,58 | 282.094 |
| 2 | 429.408,213 301.679,58 | 3 | 429.438,514 301.691,281 | 32.482 |
| 3 | 429.438,514 301.691,281 | 4 | 429.438,548 301.691,294 | 0.036 |
| 4 | 429.438,548 301.691,294 | 5 | 429.157,303 301.847,934 | 321.924 |
| 5 | 429.157,303 301.847,934 | 6 | 429.157,307 301.847,9 | 0.034 |

| Punct început | X / Y | Punct sfârșit | X / Y | Lungime segment (** (m) |
|---------------|----------------------------|---------------|----------------------------|-------------------------|
| 6 | 429.157,307 301.847,9 | 7 | 429.159,748 301.825,727 | 22.307 |
| 7 | 429.159,748 301.825,727 | 1 | 429.161,765 301.816,84 | 9.113 |

** Lungimile segmentelor sunt determinate în planul de proiecție Stereo 70 și sunt rotunjite la 1 milimetru.

*** Distanța dintre puncte este formată din segmente cumulate ce sunt mai mici decât valoarea 1 milimetru.

**DATE DESPRE IMOBILUL NR. 3891**

Oficiul de Cadastru și Publicitate Imobiliară DOLJ
Biroul de Cadastru și Publicitate Imobiliară Craiova

A. Partea I. Descrierea imobilului

TEREN Extravilan

Adresa: Jud. Dolj, T16 P82

| Nr. Crt | Nr cadastral Nr. topografic | Suprafața* (mp) | Observații / Referințe |
|---------|-----------------------------|-----------------|---|
| A1 | | 3.486 | Sector cadastral:30 Teren neimprejmuit; |

B. Partea II. Proprietari și acte

| Inscrieri privitoare la dreptul de proprietate și alte drepturi reale | Referințe |
|---|-----------|
| / | |
| Act Administrativ nr. TDP 1388-44812, din 20/03/2001 emis de CJSDPAT DOLJ; | |
| B1 | A1 |
| Intabulare, drept de PROPRIETATE, dobândit prin Reconstituire, cota actuala 1/1, cota initiala 1/1 1) PAUNA MARIN, LIPSA CNP | |

C. Partea III. SARCINI .

| Inscrieri privind dezmembramintele dreptului de proprietate, drepturi reale de garanție și sarcini | Referințe |
|--|-----------|
| NU SUNT | |

Anexa Nr. 1 La Partea I

Teren

| Nr cadastral | Suprafața (mp)* | Observații / Referințe |
|--------------|-----------------|------------------------|
| | 3.486 | |

* Suprafața este determinată în planul de proiecție Stereo 70.

DETALII LINIARE IMOBIL



Date referitoare la teren

| Crt | Categorie folosință | Intra vilan | Suprafața (mp) | Tarla | Parcelă | Nr. topo | Observații / Referințe |
|-----|---------------------|-------------|----------------|-------|---------|----------|------------------------|
| 1 | arabil | NU | 3.486 | 16 | 82 | - | |

Lungime Segmente

1) Valorile lungimilor segmentelor sunt obținute din proiecție în plan.

| Punct început | X / Y | Punct sfârșit | X / Y | Lungime segment (** (m) |
|---------------|----------------------------|---------------|----------------------------|-------------------------|
| 1 | 429.165,59 301.799,983 | 2 | 429.392,598 301.673,551 | 259.842 |
| 2 | 429.392,598 301.673,551 | 3 | 429.408,174 301.679,565 | 16.697 |
| 3 | 429.408,174 301.679,565 | 4 | 429.408,213 301.679,58 | 0.042 |
| 4 | 429.408,213 301.679,58 | 5 | 429.161,765 301.816,84 | 282.094 |
| 5 | 429.161,765 301.816,84 | 6 | 429.161,774 301.816,798 | 0.043 |

| Punct început | X / Y | Punct sfârșit | X / Y | Lungime segment (** (m) |
|---------------|----------------------------|---------------|---------------------------|-------------------------|
| 6 | 429.161,774 301.816,798 | 1 | 429.165,59 301.799,983 | 17.243 |

** Lungimile segmentelor sunt determinate în planul de proiecție Stereo 70 și sunt rotunjite la 1 milimetru.

*** Distanța dintre puncte este formată din segmente cumulate ce sunt mai mici decât valoarea 1 milimetru.

**DATE DESPRE IMOBILUL NR. 3892**

Oficiul de Cadastru și Publicitate Imobiliară DOLJ
Biroul de Cadastru și Publicitate Imobiliară Craiova

A. Partea I. Descrierea imobilului

TEREN Extravilan

Adresa: Jud. Dolj, T16,P83

| Nr. Crt | Nr cadastral Nr. topografic | Suprafața* (mp) | Observații / Referințe |
|---------|-----------------------------|-----------------|---|
| A1 | 32471 | 9.317 | Sector cadastral:30 Teren neimprejmuit; |

B. Partea II. Proprietari și acte

| Inscrieri privitoare la dreptul de proprietate și alte drepturi reale | Referințe |
|---|-----------|
| 150735 / 28/07/2020 | |
| Act Notarial nr. 1977, din 24/05/2020 emis de DOINA FĂURAR; | |
| B1 | A1 |
| Intabulare, drept de PROPRIETATE, dobândit prin Conventie, cota actuala 1/1, cota initiala 1/1 1) SC RURAL OLTENIA SRL, CIF:22112978 | |

C. Partea III. SARCINI .

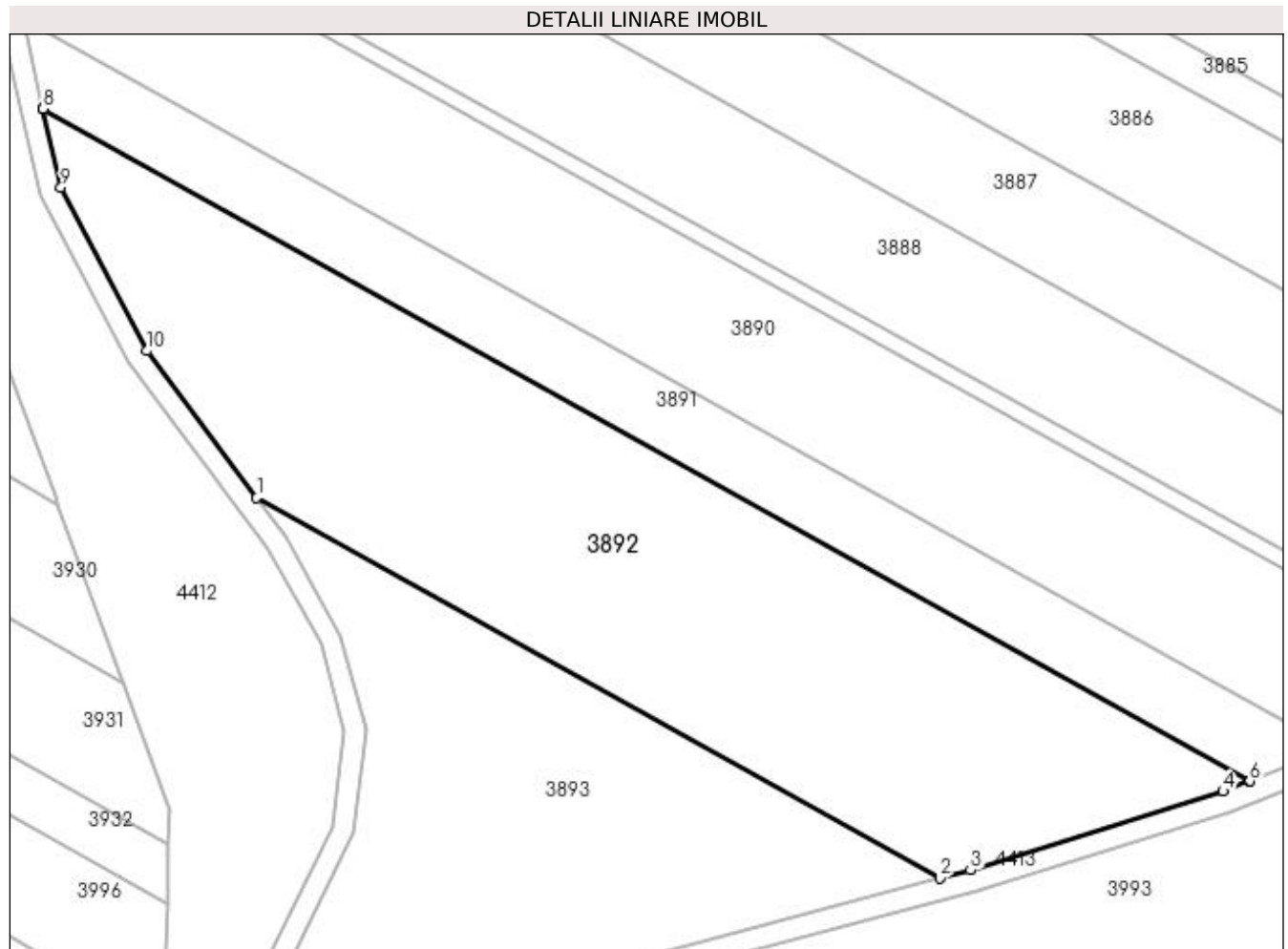
| Inscrieri privind dezmembramintele dreptului de proprietate, drepturi reale de garanție și sarcini | Referințe |
|--|-----------|
| NU SUNT | |

Anexa Nr. 1 La Partea I

Teren

| Nr cadastral | Suprafața (mp)* | Observații / Referințe |
|--------------|-----------------|------------------------|
| 32471 | 9.317 | |

* Suprafața este determinată în planul de proiecție Stereo 70.



Date referitoare la teren

| Crt | Categorie folosință | Intra vilan | Suprafața (mp) | Tarla | Parcelă | Nr. topo | Observații / Referințe |
|-----|---------------------|-------------|----------------|-------|---------|----------|------------------------|
| 1 | arabil | NU | 9.317 | 16 | 83 | - | |

Lungime Segmente

1) Valorile lungimilor segmentelor sunt obținute din proiecție în plan.

| Punct început | X / Y | Punct sfârșit | X / Y | Lungime segment (** (m) |
|---------------|----------------------------|---------------|----------------------------|-------------------------|
| 1 | 429.205,764 301.726,815 | 2 | 429.334,282 301.655,237 | 147.106 |
| 2 | 429.334,282 301.655,237 | 3 | 429.340,065 301.656,787 | 5.987 |
| 3 | 429.340,065 301.656,787 | 4 | 429.387,554 301.671,603 | 49.747 |
| 4 | 429.387,554 301.671,603 | 5 | 429.392,556 301.673,534 | 5.362 |
| 5 | 429.392,556 301.673,534 | 6 | 429.392,598 301.673,551 | 0.045 |

| Punct început | X / Y | Punct sfârșit | X / Y | Lungime segment (** (m) |
|---------------|----------------------------|---------------|----------------------------|-------------------------|
| 6 | 429.392,598 301.673,551 | 7 | 429.165,59 301.799,983 | 259.842 |
| 7 | 429.165,59 301.799,983 | 8 | 429.165,601 301.799,938 | 0.046 |
| 8 | 429.165,601 301.799,938 | 9 | 429.168,952 301.785,169 | 15.144 |
| 9 | 429.168,952 301.785,169 | 10 | 429.185,02 301.754,452 | 34.666 |
| 10 | 429.185,02 301.754,452 | 1 | 429.205,764 301.726,815 | 34.556 |

** Lungimile segmentelor sunt determinate în planul de proiecție Stereo 70 și sunt rotunjite la 1 milimetru.

*** Distanța dintre puncte este formată din segmente cumulate ce sunt mai mici decât valoarea 1 milimetru.

**DATE DESPRE IMOBILUL NR. 3893**

Oficiul de Cadastru și Publicitate Imobiliară DOLJ
Biroul de Cadastru și Publicitate Imobiliară Craiova

A. Partea I. Descrierea imobilului

TEREN Extravilan

Adresa: Jud. Dolj, T16 P83/1

| Nr. Crt | Nr cadastral Nr. topografic | Suprafața* (mp) | Observații / Referințe |
|---------|-----------------------------|-----------------|---|
| A1 | | 5.832 | Sector cadastral:30 Teren neimprejmuit; |

B. Partea II. Proprietari și acte

| Inscrieri privitoare la dreptul de proprietate și alte drepturi reale | | Referințe |
|--|---|-----------|
| / | | |
| Act Normativ nr. Legea 7, din 13/03/1996 emis de PARLAMENTUL ROMÂNIEI; | | |
| B1 | Inscrierea provizorie, drept de PROPRIETATE, dobandit prin Lege, cota actuala 1/1, cota initiala 1/1 1) NEIDENTIFICAT NEIDENTIFICAT, CIF:0000000000000 | A1 |

C. Partea III. SARCINI .

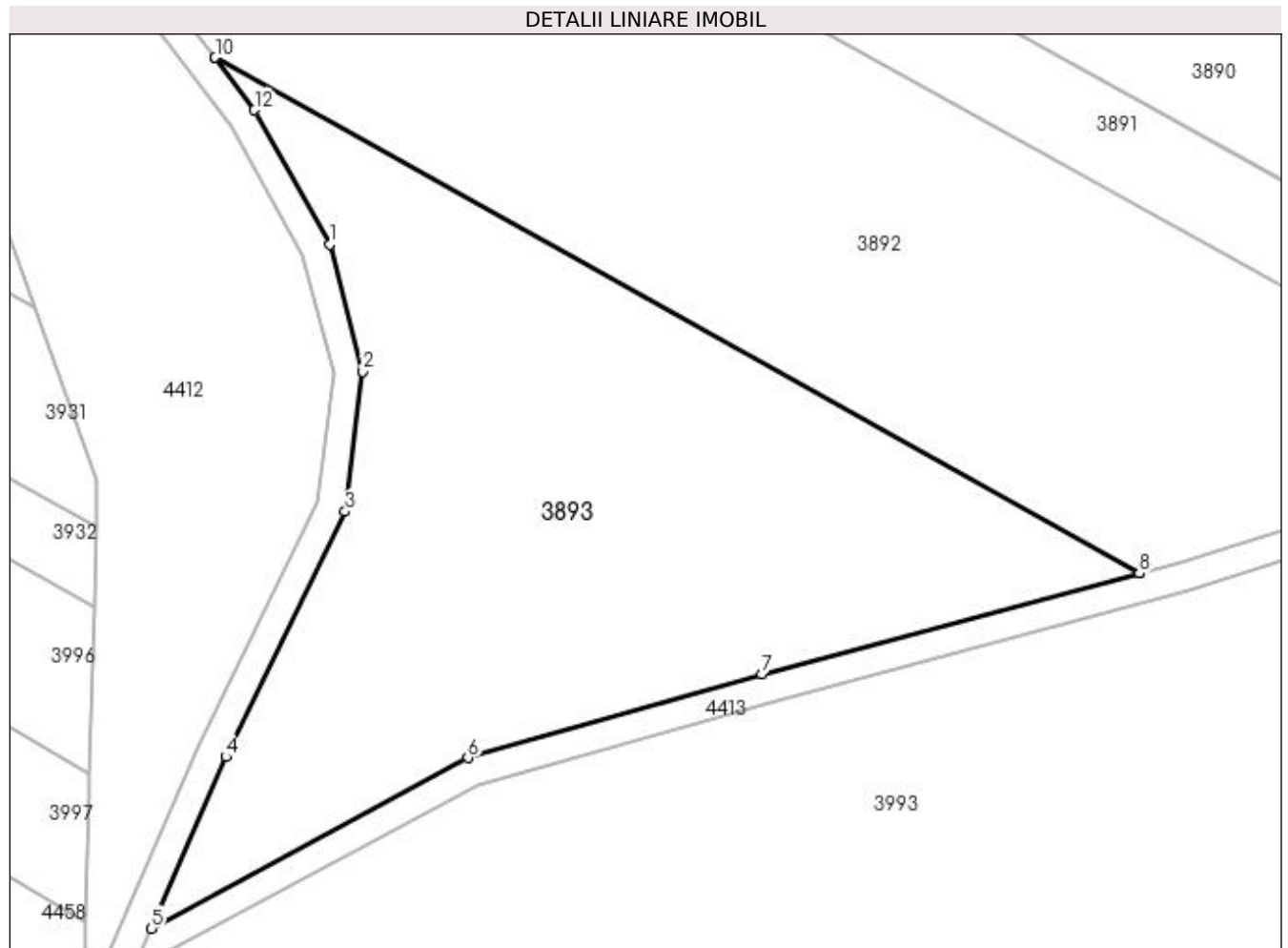
| Inscrieri privind dezmembramintele dreptului de proprietate, drepturi reale de garanție și sarcini | Referințe |
|--|-----------|
| NU SUNT | |

Anexa Nr. 1 La Partea I

Teren

| | | |
|--------------|-----------------|------------------------|
| Nr cadastral | Suprafața (mp)* | Observații / Referințe |
| | 5.832 | |

* Suprafața este determinată în planul de proiecție Stereo 70.



Date referitoare la teren

| Crt | Categorie folosință | Intra vilan | Suprafața (mp) | Tarla | Parcelă | Nr. topo | Observații / Referințe |
|-----|---------------------|-------------|----------------|-------|---------|----------|------------------------|
| 1 | arabil | NU | 5.832 | 16 | 83/1 | - | |

Lungime Segmente

1) Valorile lungimilor segmentelor sunt obținute din proiecție în plan.

| Punct început | X / Y | Punct sfârșit | X / Y | Lungime segment (** (m) |
|---------------|----------------------------|---------------|----------------------------|-------------------------|
| 1 | 429.221,646 301.700,845 | 2 | 429.226,311 301.683,227 | 18.225 |
| 2 | 429.226,311 301.683,227 | 3 | 429.223,838 301.663,789 | 19.595 |
| 3 | 429.223,838 301.663,789 | 4 | 429.207,26 301.629,734 | 37.876 |
| 4 | 429.207,26 301.629,734 | 5 | 429.196,858 301.605,885 | 26.019 |
| 5 | 429.196,858 301.605,885 | 6 | 429.240,892 301.629,596 | 50.012 |

| Punct început | X / Y | Punct sfârşit | X / Y | Lungime segment (** (m) |
|---------------|----------------------------|---------------|----------------------------|-------------------------|
| 6 | 429.240,892 301.629,596 | 7 | 429.281,778 301.641,161 | 42.49 |
| 7 | 429.281,778 301.641,161 | 8 | 429.334,197 301.655,214 | 54.27 |
| 8 | 429.334,197 301.655,214 | 9 | 429.334,282 301.655,237 | 0.088 |
| 9 | 429.334,282 301.655,237 | 10 | 429.205,764 301.726,815 | 147.106 |
| 10 | 429.205,764 301.726,815 | 11 | 429.205,854 301.726,694 | 0.151 |
| 11 | 429.205,854 301.726,694 | 12 | 429.211,234 301.719,528 | 8.961 |
| 12 | 429.211,234 301.719,528 | 1 | 429.221,646 301.700,845 | 21.388 |

** Lungimile segmentelor sunt determinate în planul de proiecţie Stereo 70 şi sunt rotunjite la 1 milimetru.

*** Distanţa dintre puncte este formată din segmente cumulate ce sunt mai mici decât valoarea 1 milimetru.

**DATE DESPRE IMOBILUL NR. 3894**

Oficiul de Cadastru și Publicitate Imobiliară DOLJ
Biroul de Cadastru și Publicitate Imobiliară Craiova

A. Partea I. Descrierea imobilului

TEREN Extravilan

Adresa: Jud. Dolj, T16 P2

| Nr. Crt | Nr cadastral Nr. topografic | Suprafața* (mp) | Observații / Referințe |
|---------|-----------------------------|-----------------|---|
| A1 | | 11.136 | Sector cadastral:30 Teren neimprejmuit; |

B. Partea II. Proprietari și acte

| Inscrieri privitoare la dreptul de proprietate și alte drepturi reale | Referințe |
|---|-----------|
| / | |
| Act Administrativ nr. TDP 277-2192, din 14/12/1993 emis de CJSDPAT DOLJ; | |
| B1 | A1 |
| Intabulare, drept de PROPRIETATE, dobândit prin Reconstituire, cota actuala 1/1, cota initiala 1/1 1) MATEI MARIN , LIPSA CNP | |

C. Partea III. SARCINI .

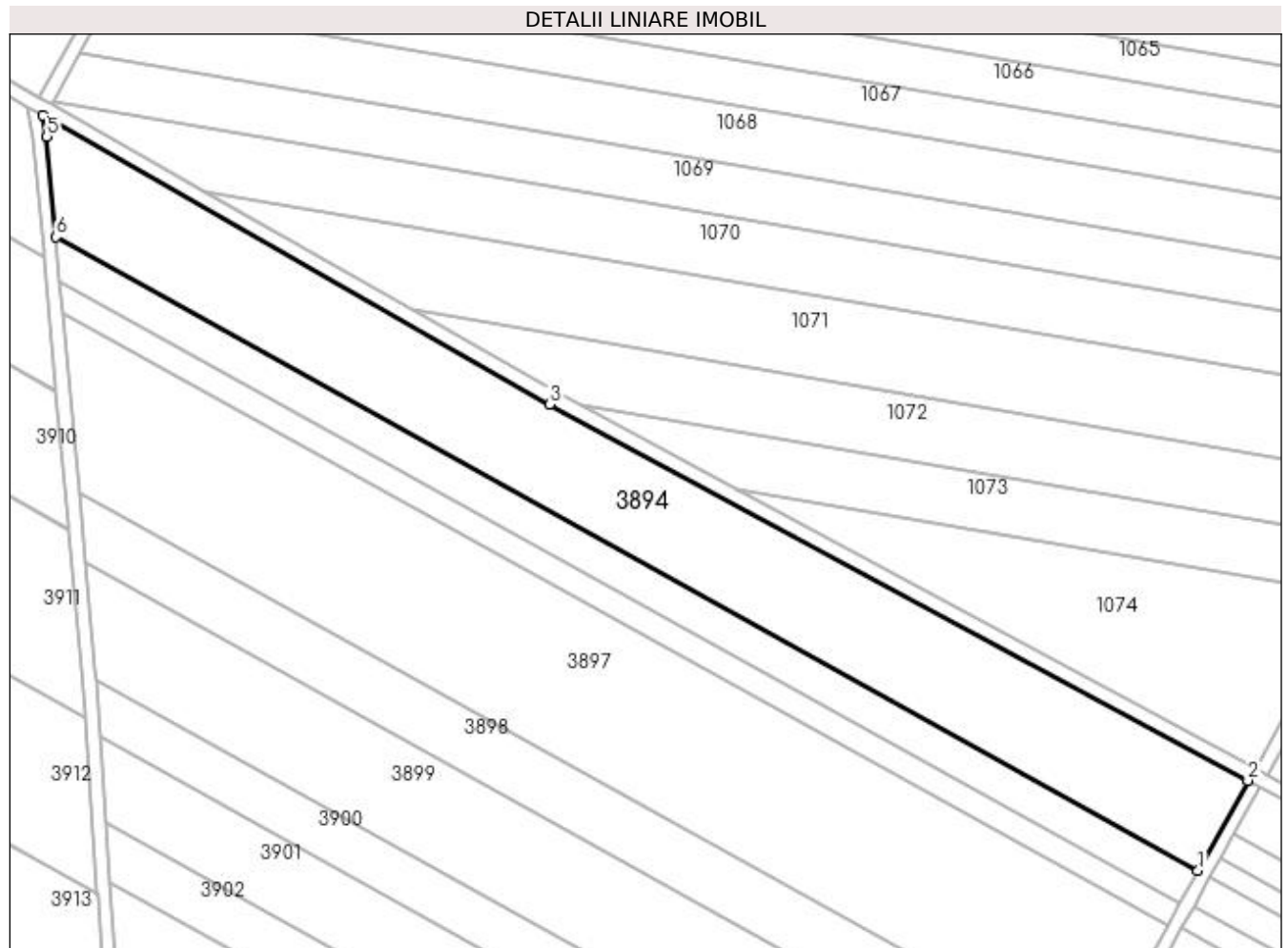
| Inscrieri privind dezmembramintele dreptului de proprietate, drepturi reale de garanție și sarcini | Referințe |
|--|-----------|
| NU SUNT | |

Anexa Nr. 1 La Partea I

Teren

| | | |
|--------------|-----------------|------------------------|
| Nr cadastral | Suprafața (mp)* | Observații / Referințe |
| | 11.136 | |

* Suprafața este determinată în planul de proiecție Stereo 70.



Date referitoare la teren

| Crt | Categorie folosință | Intra vilan | Suprafața (mp) | Tarla | Parcelă | Nr. topo | Observații / Referințe |
|-----|---------------------|-------------|----------------|-------|---------|----------|------------------------|
| 1 | arabil | NU | 11.136 | 16 | 2 | - | |

Lungime Segmente

1) Valorile lungimilor segmentelor sunt obținute din proiecție în plan.

| Punct început | X / Y | Punct sfârșit | X / Y | Lungime segment (** (m) |
|---------------|----------------------------|---------------|----------------------------|-------------------------|
| 1 | 429.445,905 302.185,279 | 2 | 429.460,533 302.211,629 | 30.138 |
| 2 | 429.460,533 302.211,629 | 3 | 429.256,447 302.321,379 | 231.724 |
| 3 | 429.256,447 302.321,379 | 4 | 429.108,43 302.405,828 | 170.413 |
| 4 | 429.108,43 302.405,828 | 5 | 429.109,579 302.399,651 | 6.283 |
| 5 | 429.109,579 302.399,651 | 6 | 429.112,236 302.370,27 | 29.501 |

| Punct început | X / Y | Punct sfârșit | X / Y | Lungime segment (** (m) |
|---------------|---------------------------|---------------|----------------------------|-------------------------|
| 6 | 429.112,236 302.370,27 | 1 | 429.445,905 302.185,279 | 381.519 |

** Lungimile segmentelor sunt determinate în planul de proiecție Stereo 70 și sunt rotunjite la 1 milimetru.

*** Distanța dintre puncte este formată din segmente cumulate ce sunt mai mici decât valoarea 1 milimetru.

**DATE DESPRE IMOBILUL NR. 3895**

Oficiul de Cadastru și Publicitate Imobiliară DOLJ
Biroul de Cadastru și Publicitate Imobiliară Craiova

A. Partea I. Descrierea imobilului

TEREN Extravilan

Adresa: Jud. Dolj, T16 P3

| Nr. Crt | Nr cadastral Nr. topografic | Suprafața* (mp) | Observații / Referințe |
|---------|-----------------------------|-----------------|---|
| A1 | | 4.000 | Sector cadastral:30 Teren neimprejmuit; |

B. Partea II. Proprietari și acte

| Inscrieri privitoare la dreptul de proprietate și alte drepturi reale | Referințe |
|---|-----------|
| / | |
| Act Administrativ nr. TDP 274-2192, din 14/12/1993 emis de CJSDPAT DOLJ; | |
| B1 | A1 |
| Intabulare, drept de PROPRIETATE, dobândit prin Reconstituire, cota actuala 1/1, cota initiala 1/1 1) MARICA VICTOR , LIPSA CNP | |

C. Partea III. SARCINI .

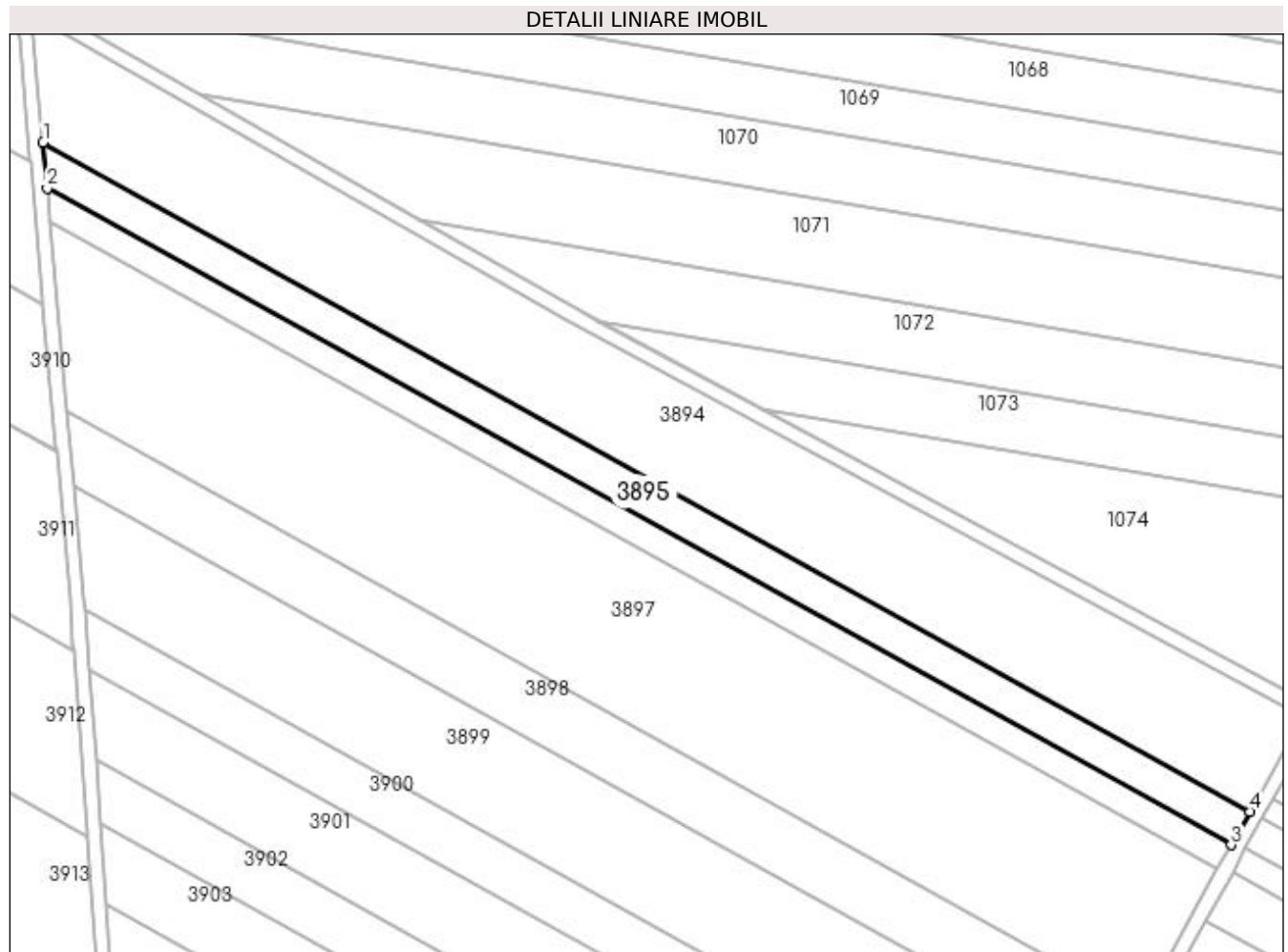
| Inscrieri privind dezmembramintele dreptului de proprietate, drepturi reale de garanție și sarcini | Referințe |
|--|-----------|
| NU SUNT | |

Anexa Nr. 1 La Partea I

Teren

| | | |
|--------------|-----------------|------------------------|
| Nr cadastral | Suprafața (mp)* | Observații / Referințe |
| | 4.000 | |

* Suprafața este determinată în planul de proiecție Stereo 70.



Date referitoare la teren

| Crt | Categorie folosință | Intravilan | Suprafața (mp) | Tarla | Parcelă | Nr. topo | Observații / Referințe |
|-----|---------------------|------------|----------------|-------|---------|----------|------------------------|
| 1 | arabil | NU | 4.000 | 16 | 3 | - | |

Lungime Segmente

1) Valorile lungimilor segmentelor sunt obținute din proiecție în plan.

| Punct început | X / Y | Punct sfârșit | X / Y | Lungime segment (** (m) |
|---------------|----------------------------|---------------|----------------------------|-------------------------|
| 1 | 429.112,236 302.370,27 | 2 | 429.113,389 302.357,529 | 12.793 |
| 2 | 429.113,389 302.357,529 | 3 | 429.440,768 302.176,025 | 374.327 |
| 3 | 429.440,768 302.176,025 | 4 | 429.445,905 302.185,279 | 10.584 |
| 4 | 429.445,905 302.185,279 | 1 | 429.112,236 302.370,27 | 381.519 |

**** Lungimile segmentelor sunt determinate în planul de proiecție Stereo 70 și sunt rotunjite la 1 milimetru.**

***** Distanța dintre puncte este formată din segmente cumulate ce sunt mai mici decât valoarea 1 milimetru.**

**DATE DESPRE IMOBILUL NR. 3896**

Oficiul de Cadastru și Publicitate Imobiliară DOLJ
Biroul de Cadastru și Publicitate Imobiliară Craiova

A. Partea I. Descrierea imobilului

TEREN Extravilan

Adresa: Jud. Dolj, T16 P4

| Nr. Crt | Nr cadastral Nr. topografic | Suprafața* (mp) | Observații / Referințe |
|---------|-----------------------------|-----------------|---|
| A1 | | 2.862 | Sector cadastral:30 Teren neimprejmuit; |

B. Partea II. Proprietari și acte

| Inscrieri privitoare la dreptul de proprietate și alte drepturi reale | Referințe |
|--|-----------|
| / | |
| Act Administrativ nr. TDP 275-2192, din 14/12/1993 emis de CJSDPAT DOLJ; | |
| B1 | A1 |
| Intabulare, drept de PROPRIETATE, dobândit prin Reconstituire, cota actuala 1/1, cota initiala 1/1 1) NICOLA MIHALACHE, LIPSA CNP | |

C. Partea III. SARCINI .

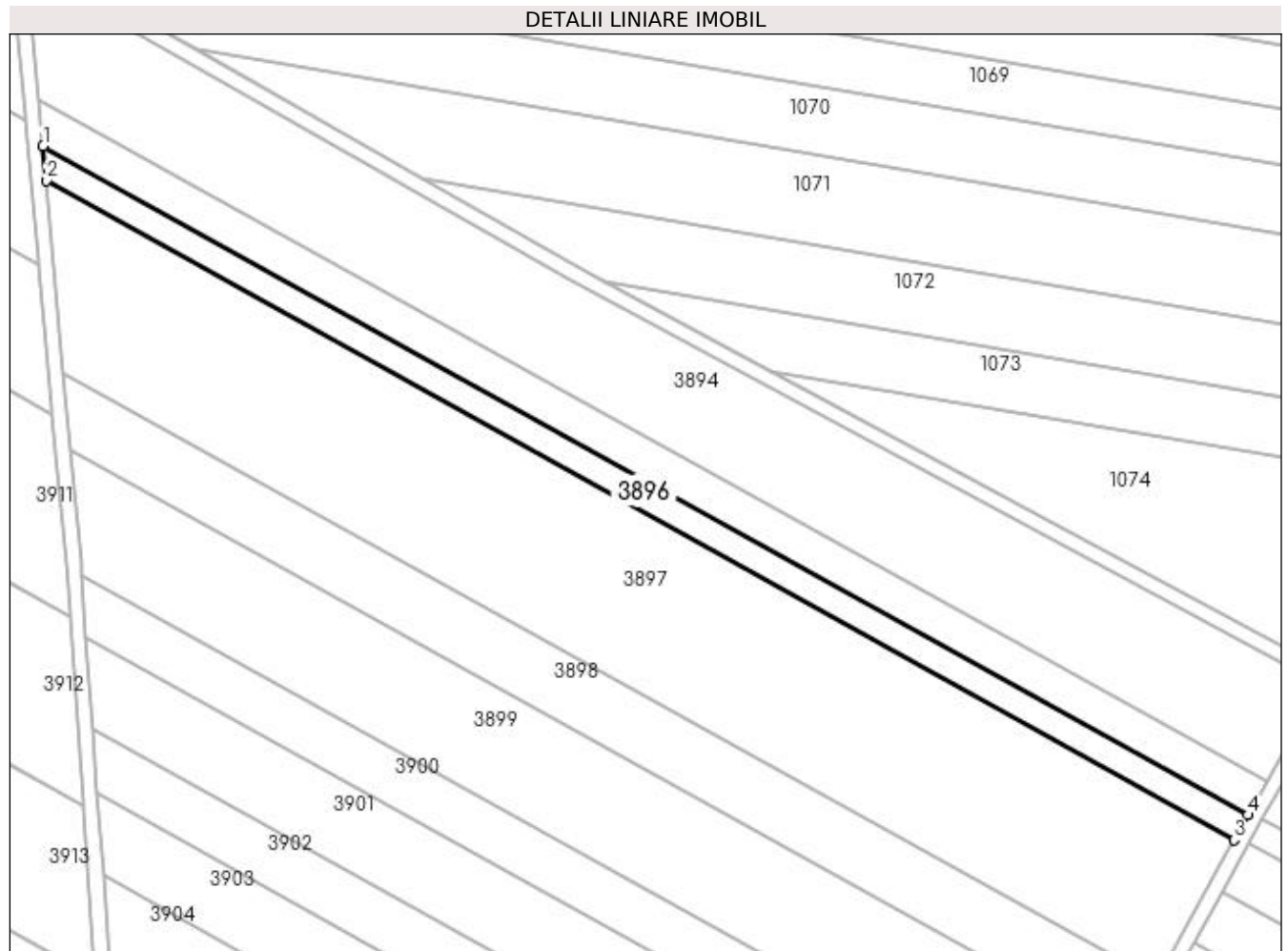
| Inscrieri privind dezmembramintele dreptului de proprietate, drepturi reale de garanție și sarcini | Referințe |
|--|-----------|
| NU SUNT | |

Anexa Nr. 1 La Partea I

Teren

| Nr cadastral | Suprafața (mp)* | Observații / Referințe |
|--------------|-----------------|------------------------|
| | 2.862 | |

* Suprafața este determinată în planul de proiecție Stereo 70.



Date referitoare la teren

| Crt | Categorie folosință | Intra vilan | Suprafața (mp) | Tarla | Parcelă | Nr. topo | Observații / Referințe |
|-----|---------------------|-------------|----------------|-------|---------|----------|------------------------|
| 1 | arabil | NU | 2.862 | 16 | 4 | - | |

Lungime Segmente

1) Valorile lungimilor segmentelor sunt obținute din proiecție în plan.

| Punct început | X / Y | Punct sfârșit | X / Y | Lungime segment (** (m) |
|---------------|----------------------------|---------------|----------------------------|-------------------------|
| 1 | 429.113,389 302.357,529 | 2 | 429.114,227 302.348,261 | 9.306 |
| 2 | 429.114,227 302.348,261 | 3 | 429.437,031 302.169,293 | 369.096 |
| 3 | 429.437,031 302.169,293 | 4 | 429.440,768 302.176,025 | 7.7 |
| 4 | 429.440,768 302.176,025 | 1 | 429.113,389 302.357,529 | 374.327 |

**** Lungimile segmentelor sunt determinate în planul de proiecție Stereo 70 și sunt rotunjite la 1 milimetru.**

***** Distanța dintre puncte este formată din segmente cumulate ce sunt mai mici decât valoarea 1 milimetru.**

**DATE DESPRE IMOBILUL NR. 3897**

Oficiul de Cadastru și Publicitate Imobiliară DOLJ
Biroul de Cadastru și Publicitate Imobiliară Craiova

A. Partea I. Descrierea imobilului

TEREN Extravilan

Adresa: Jud. Dolj, T16 P32

| Nr. Crt | Nr cadastral Nr. topografic | Suprafața* (mp) | Observații / Referințe |
|---------|-----------------------------|-----------------|---|
| A1 | | 15.443 | Sector cadastral:30 Teren neimprejmuit; |

B. Partea II. Proprietari și acte

| Inscrieri privitoare la dreptul de proprietate și alte drepturi reale | Referințe |
|--|-----------|
| / | |
| Act Administrativ nr. TDP 461-2162, din 28/02/1994 emis de CJSDPAT DOLJ; | |
| B1 | A1 |
| Intabulare, drept de PROPRIETATE, dobândit prin Reconstituire, cota actuala 1/1, cota initiala 1/1 | |
| 1) NICOLA IOANA, LIPSA CNP | |
| 2) MATEI MIHALACHE, LIPSA CNP | |

C. Partea III. SARCINI .

| Inscrieri privind dezmembramintele dreptului de proprietate, drepturi reale de garanție și sarcini | Referințe |
|--|-----------|
| NU SUNT | |

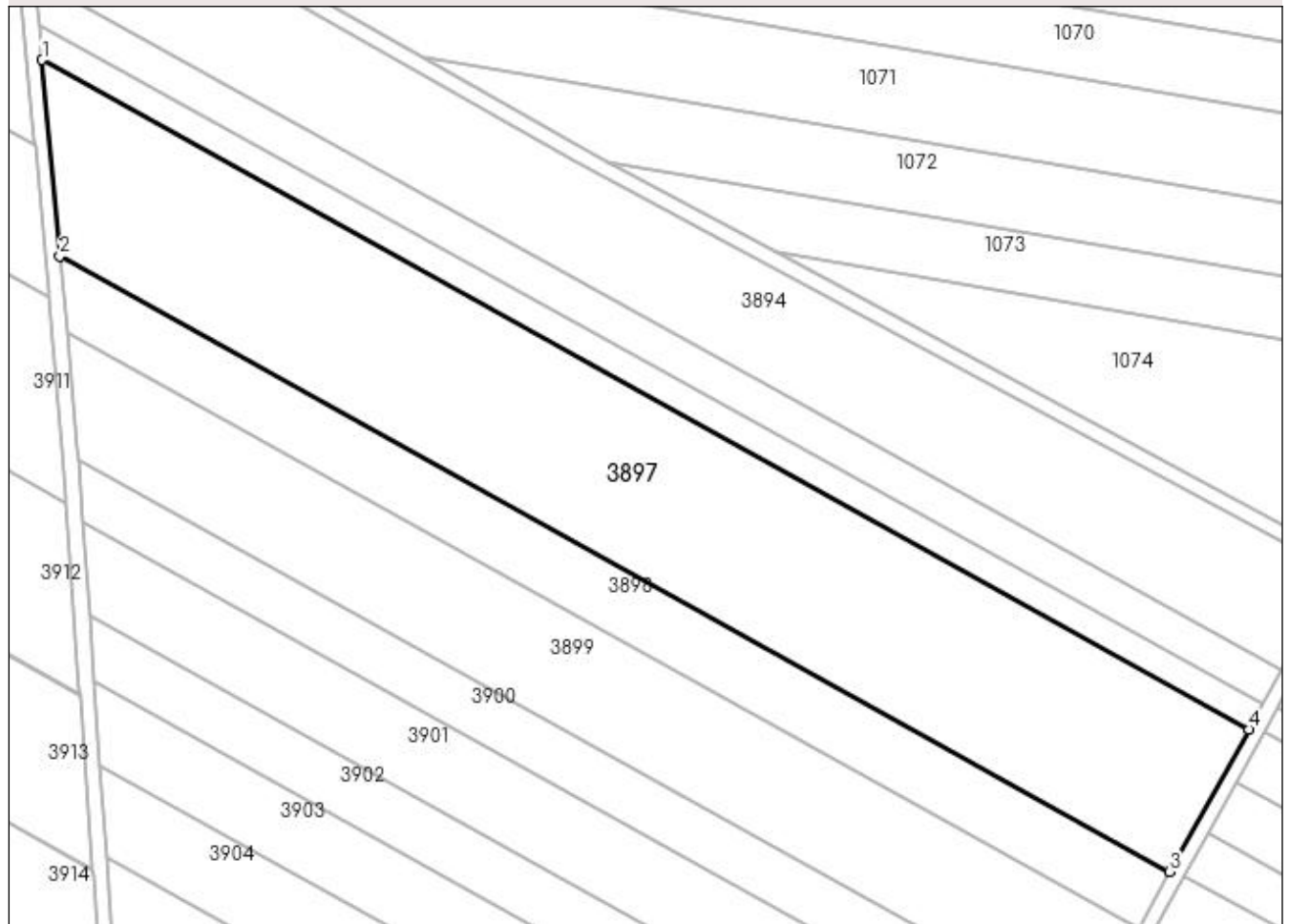
Anexa Nr. 1 La Partea I

Teren

| | | |
|--------------|-----------------|------------------------|
| Nr cadastral | Suprafața (mp)* | Observații / Referințe |
| | 15.443 | |

* Suprafața este determinată în planul de proiecție Stereo 70.

DETALII LINIARE IMOBIL



Date referitoare la teren

| Crt | Categorie folosință | Intra vilan | Suprafața (mp) | Tarla | Parcelă | Nr. topo | Observații / Referințe |
|-----|---------------------|-------------|----------------|-------|---------|----------|------------------------|
| 1 | arabil | NU | 15.443 | 16 | 32 | - | |

Lungime Segmente

1) Valorile lungimilor segmentelor sunt obținute din proiecție în plan.

| Punct început | X / Y | Punct sfârșit | X / Y | Lungime segment (** (m) |
|---------------|----------------------------|---------------|----------------------------|-------------------------|
| 1 | 429.114,227 302.348,261 | 2 | 429.118,972 302.295,79 | 52.685 |
| 2 | 429.118,972 302.295,79 | 3 | 429.415,874 302.131,183 | 339.479 |
| 3 | 429.415,874 302.131,183 | 4 | 429.437,031 302.169,293 | 43.589 |
| 4 | 429.437,031 302.169,293 | 1 | 429.114,227 302.348,261 | 369.096 |

**** Lungimile segmentelor sunt determinate în planul de proiecție Stereo 70 și sunt rotunjite la 1 milimetru.**

***** Distanța dintre puncte este formată din segmente cumulate ce sunt mai mici decât valoarea 1 milimetru.**

**DATE DESPRE IMOBILUL NR. 3898**

Oficiul de Cadastru și Publicitate Imobiliară DOLJ
Biroul de Cadastru și Publicitate Imobiliară Craiova

A. Partea I. Descrierea imobilului

TEREN Extravilan

Adresa: Jud. Dolj, T16 P7

| Nr. Crt | Nr cadastral Nr. topografic | Suprafața* (mp) | Observații / Referințe |
|---------|-----------------------------|-----------------|---|
| A1 | | 5.739 | Sector cadastral:30 Teren neimprejmuit; |

B. Partea II. Proprietari și acte

| Inscrieri privitoare la dreptul de proprietate și alte drepturi reale | Referințe |
|--|-----------|
| / | |
| Act Administrativ nr. TDP 635-15093, din 11/05/1994 emis de CJSDPAT DOLJ; | |
| B1 | A1 |
| Intabulare, drept de PROPRIETATE, dobandit prin Reconstituire, cota actuala 1/1, cota initiala 1/1 1) ILIE I. VICTOR, LIPSA CNP | |

C. Partea III. SARCINI .

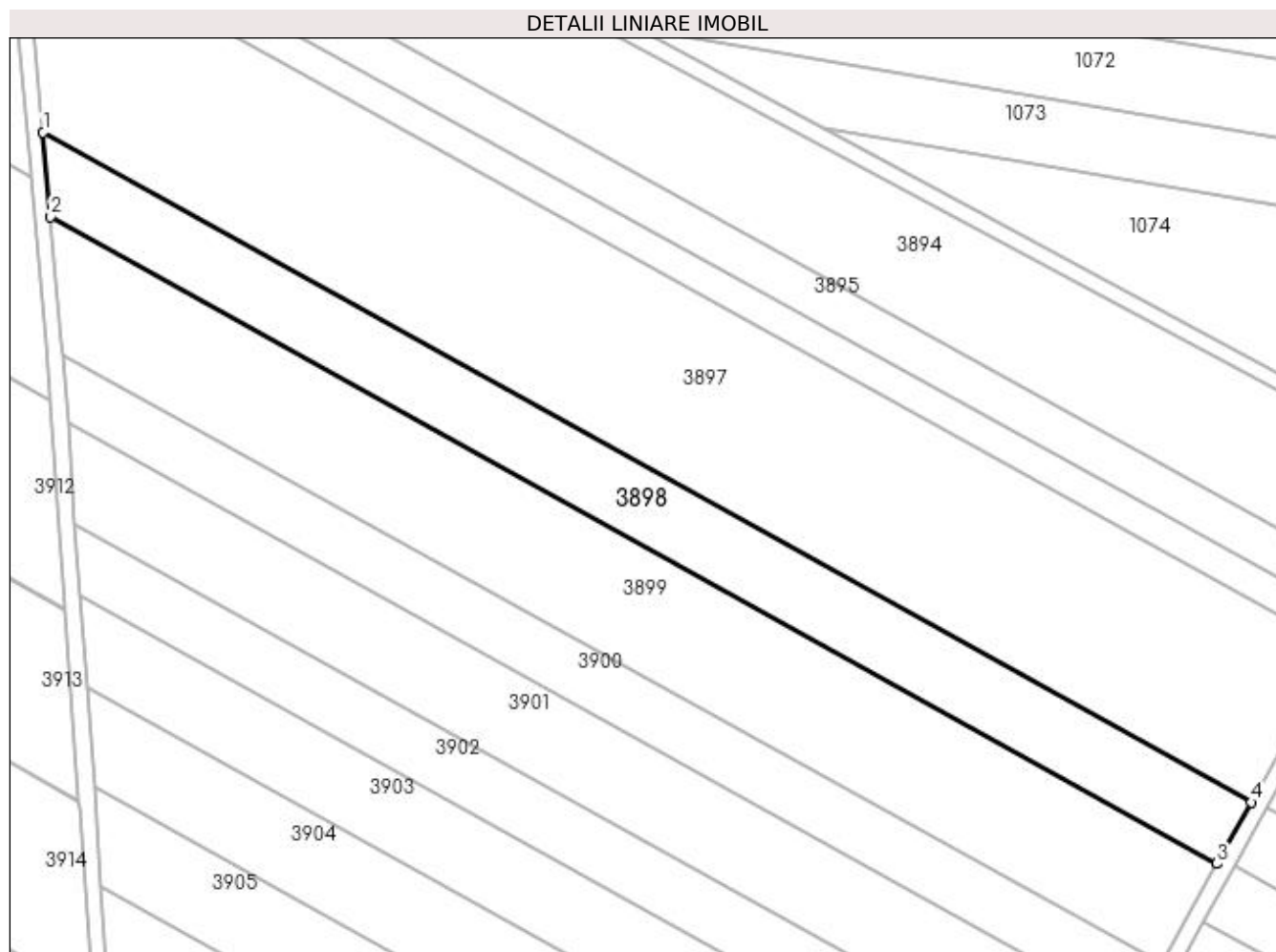
| Inscrieri privind dezmembramintele dreptului de proprietate, drepturi reale de garanție și sarcini | Referințe |
|--|-----------|
| NU SUNT | |

Anexa Nr. 1 La Partea I

Teren

| Nr cadastral | Suprafața (mp)* | Observații / Referințe |
|--------------|-----------------|------------------------|
| | 5.739 | |

* Suprafața este determinată în planul de proiecție Stereo 70.



Date referitoare la teren

| Crt | Categorie folosință | Intra vilan | Suprafața (mp) | Tarla | Parcelă | Nr. topo | Observații / Referințe |
|-----|---------------------|-------------|----------------|-------|---------|----------|------------------------|
| 1 | arabil | NU | 5.739 | 16 | 7 | - | |

Lungime Segmente

1) Valorile lungimilor segmentelor sunt obținute din proiecție în plan.

| Punct început | X / Y | Punct sfârșit | X / Y | Lungime segment (** (m) |
|---------------|----------------------------|---------------|----------------------------|-------------------------|
| 1 | 429.118,972 302.295,79 | 2 | 429.120,845 302.275,083 | 20.792 |
| 2 | 429.120,845 302.275,083 | 3 | 429.407,525 302.116,144 | 327.791 |
| 3 | 429.407,525 302.116,144 | 4 | 429.415,874 302.131,183 | 17.201 |
| 4 | 429.415,874 302.131,183 | 1 | 429.118,972 302.295,79 | 339.479 |

**** Lungimile segmentelor sunt determinate în planul de proiecție Stereo 70 și sunt rotunjite la 1 milimetru.**

***** Distanța dintre puncte este formată din segmente cumulate ce sunt mai mici decât valoarea 1 milimetru.**

**DATE DESPRE IMOBILUL NR. 3899**

Oficiul de Cadastru și Publicitate Imobiliară DOLJ
Biroul de Cadastru și Publicitate Imobiliară Craiova

A. Partea I. Descrierea imobilului

TEREN Extravilan

Adresa: Jud. Dolj, T16 P35

| Nr. Crt | Nr cadastral Nr. topografic | Suprafața* (mp) | Observații / Referințe |
|---------|-----------------------------|-----------------|---|
| A1 | 32074 | 8.994 | Sector cadastral:30 Teren neimprejmuit; |

B. Partea II. Proprietari și acte

| Inscrieri privitoare la dreptul de proprietate și alte drepturi reale | Referințe |
|--|-----------|
| 101162 / 30/06/2017 | |
| Act Notarial nr. Contract de vanzare aut. nr. 1231, din 28/06/2017 emis de NP Tone Florian; | |
| B1 | A1 |
| Intabulare, drept de PROPRIETATE, dobandit prin Conventie, cota actuala 1/1, cota initiala 1/1 1) ANDREIESCU COSMIN ALEXANDRU | |

C. Partea III. SARCINI .

| Inscrieri privind dezmembramintele dreptului de proprietate, drepturi reale de garanție și sarcini | Referințe |
|--|-----------|
| NU SUNT | |

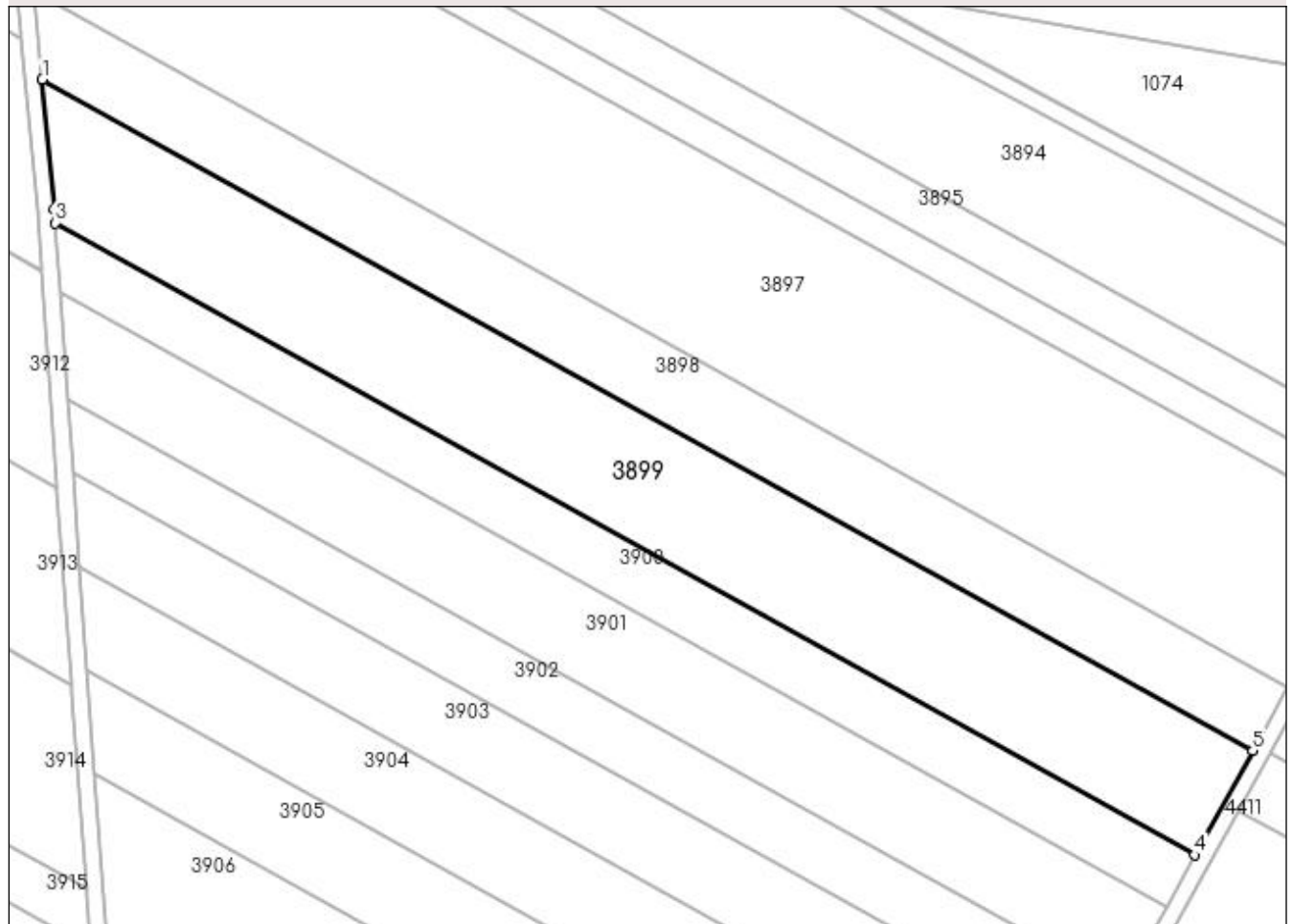
Anexa Nr. 1 La Partea I

Teren

| Nr cadastral | Suprafața (mp)* | Observații / Referințe |
|--------------|-----------------|------------------------|
| 32074 | 8.994 | |

* Suprafața este determinată în planul de proiecție Stereo 70.

DETALII LINIARE IMOBIL



Date referitoare la teren

| Crt | Categorie folosință | Intravilan | Suprafața (mp) | Tarla | Parcelă | Nr. topo | Observații / Referințe |
|-----|---------------------|------------|----------------|-------|---------|----------|------------------------|
| 1 | arabil | NU | 8.994 | 16 | 35 | - | |

Lungime Segmente

1) Valorile lungimilor segmentelor sunt obținute din proiecție în plan.

| Punct început | X / Y | Punct sfârșit | X / Y | Lungime segment (** (m) |
|---------------|----------------------------|---------------|----------------------------|-------------------------|
| 1 | 429.120,845 302.275,083 | 2 | 429.123,624 302.244,353 | 30.855 |
| 2 | 429.123,624 302.244,353 | 3 | 429.123,858 302.241,093 | 3.268 |
| 3 | 429.123,858 302.241,093 | 4 | 429.393,806 302.091,43 | 308.66 |
| 4 | 429.393,806 302.091,43 | 5 | 429.407,525 302.116,144 | 28.266 |
| 5 | 429.407,525 302.116,144 | 1 | 429.120,845 302.275,083 | 327.791 |

**** Lungimile segmentelor sunt determinate în planul de proiecție Stereo 70 și sunt rotunjite la 1 milimetru.**

***** Distanța dintre puncte este formată din segmente cumulate ce sunt mai mici decât valoarea 1 milimetru.**

**DATE DESPRE IMOBILUL NR. 3900**

Oficiul de Cadastru și Publicitate Imobiliară DOLJ
Biroul de Cadastru și Publicitate Imobiliară Craiova

A. Partea I. Descrierea imobilului

TEREN Extravilan

Adresa: Jud. Dolj, T16 P36

| Nr. Crt | Nr cadastral Nr. topografic | Suprafața* (mp) | Observații / Referințe |
|---------|-----------------------------|-----------------|---|
| A1 | | 4.245 | Sector cadastral:30 Teren neimprejmuit; |

B. Partea II. Proprietari și acte

| Inscrieri privitoare la dreptul de proprietate și alte drepturi reale | Referințe |
|---|-----------|
| / | |
| Act Administrativ nr. TDP 921-59538, din 21/09/1997 emis de CJSDPAT DOLJ; | |
| B1 | A1 |
| Intabulare, drept de PROPRIETATE, dobândit prin Reconstituire, cota actuala 1/1, cota initiala 1/1 1) PRICOIU ELENA, LIPSA CNP | |

C. Partea III. SARCINI .

| Inscrieri privind dezmembramintele dreptului de proprietate, drepturi reale de garanție și sarcini | Referințe |
|--|-----------|
| NU SUNT | |

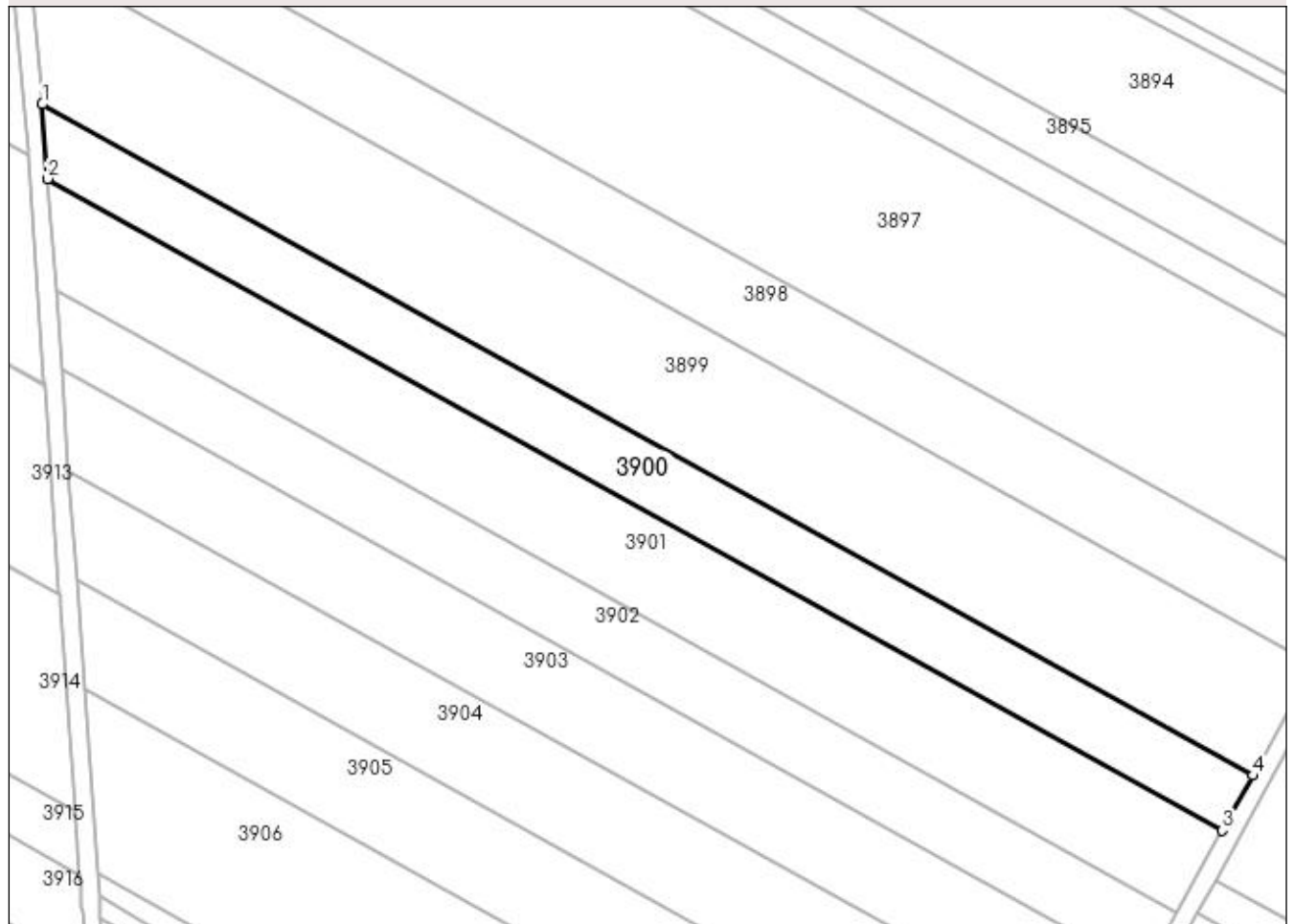
Anexa Nr. 1 La Partea I

Teren

| | | |
|--------------|-----------------|------------------------|
| Nr cadastral | Suprafața (mp)* | Observații / Referințe |
| | 4.245 | |

* Suprafața este determinată în planul de proiecție Stereo 70.

DETALII LINIARE IMOBIL



Date referitoare la teren

| Crt | Categorie folosință | Intravilan | Suprafața (mp) | Tarla | Parcelă | Nr. topo | Observații / Referințe |
|-----|---------------------|------------|----------------|-------|---------|----------|------------------------|
| 1 | arabil | NU | 4.245 | 16 | 36 | - | |

Lungime Segmente

1) Valorile lungimilor segmentelor sunt obținute din proiecție în plan.

| Punct început | X / Y | Punct sfârșit | X / Y | Lungime segment (** (m) |
|---------------|----------------------------|---------------|----------------------------|-------------------------|
| 1 | 429.123,858 302.241,093 | 2 | 429.125,051 302.224,471 | 16.665 |
| 2 | 429.125,051 302.224,471 | 3 | 429.387,031 302.079,226 | 299.549 |
| 3 | 429.387,031 302.079,226 | 4 | 429.393,806 302.091,43 | 13.958 |
| 4 | 429.393,806 302.091,43 | 1 | 429.123,858 302.241,093 | 308.66 |

**** Lungimile segmentelor sunt determinate în planul de proiecție Stereo 70 și sunt rotunjite la 1 milimetru.**

***** Distanța dintre puncte este formată din segmente cumulate ce sunt mai mici decât valoarea 1 milimetru.**

**DATE DESPRE IMOBILUL NR. 3901**

Oficiul de Cadastru și Publicitate Imobiliară DOLJ
Biroul de Cadastru și Publicitate Imobiliară Craiova

A. Partea I. Descrierea imobilului

TEREN Extravilan

Adresa: Jud. Dolj, T16 P38

| Nr. Crt | Nr cadastral Nr. topografic | Suprafața* (mp) | Observații / Referințe |
|---------|--------------------------------|-----------------|---|
| A1 | | 6.165 | Sector cadastral:30 Teren neimprejmuit; |

B. Partea II. Proprietari și acte

| Inscrieri privitoare la dreptul de proprietate și alte drepturi reale | Referințe |
|--|-----------|
| / | |
| Act Administrativ nr. TDP 92759538, din 22/02/1995 emis de CJSDPAT DOLJ; | |
| B1 | A1 |
| Intabulare, drept de PROPRIETATE, dobândit prin Reconstituire, cota actuala 1/1, cota initiala 1/1 | |
| 1) STANCU GEORGETA, LIPSA CNP | |
| 2) CURCEA MARIN, LIPSA CNP | |

C. Partea III. SARCINI .

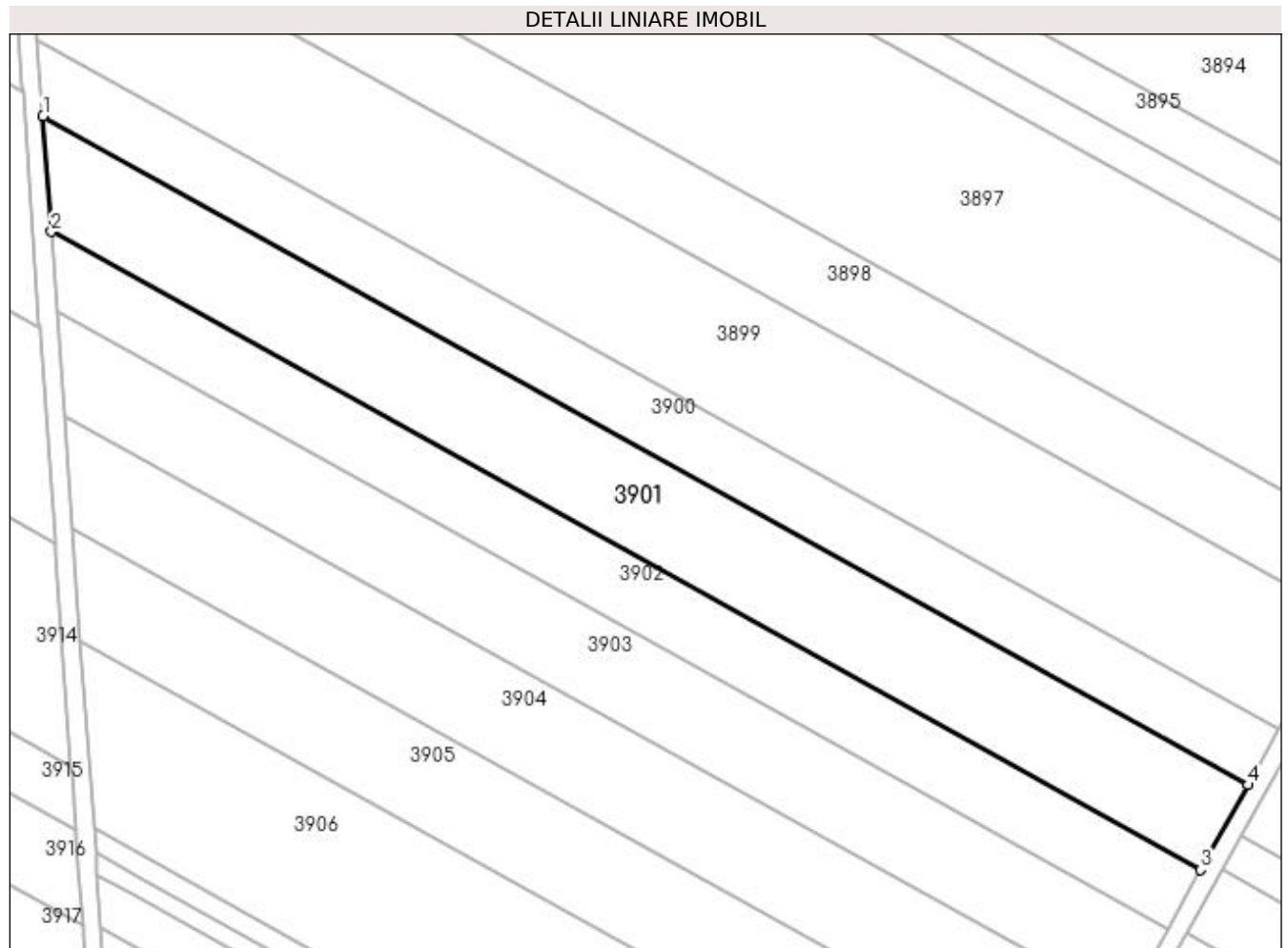
| Inscrieri privind dezmembramintele dreptului de proprietate, drepturi reale de garanție și sarcini | Referințe |
|--|-----------|
| NU SUNT | |

Anexa Nr. 1 La Partea I

Teren

| Nr cadastral | Suprafața (mp)* | Observații / Referințe |
|--------------|-----------------|------------------------|
| | 6.165 | |

* Suprafața este determinată în planul de proiecție Stereo 70.



Date referitoare la teren

| Crt | Categorie folosință | Intra vilan | Suprafața (mp) | Tarla | Parcelă | Nr. topo | Observații / Referințe |
|-----|---------------------|-------------|----------------|-------|---------|----------|------------------------|
| 1 | arabil | NU | 6.165 | 16 | 38 | - | |

Lungime Segmente

1) Valorile lungimilor segmentelor sunt obținute din proiecție în plan.

| Punct început | X / Y | Punct sfârșit | X / Y | Lungime segment (** (m) |
|---------------|----------------------------|---------------|----------------------------|-------------------------|
| 1 | 429.125,051 302.224,471 | 2 | 429.126,852 302.199,388 | 25.148 |
| 2 | 429.126,852 302.199,388 | 3 | 429.376,807 302.060,809 | 285.8 |
| 3 | 429.376,807 302.060,809 | 4 | 429.387,031 302.079,226 | 21.065 |
| 4 | 429.387,031 302.079,226 | 1 | 429.125,051 302.224,471 | 299.549 |

**** Lungimile segmentelor sunt determinate în planul de proiecție Stereo 70 și sunt rotunjite la 1 milimetru.**

***** Distanța dintre puncte este formată din segmente cumulate ce sunt mai mici decât valoarea 1 milimetru.**

**DATE DESPRE IMOBILUL NR. 3902**

Oficiul de Cadastru și Publicitate Imobiliară DOLJ
Biroul de Cadastru și Publicitate Imobiliară Craiova

A. Partea I. Descrierea imobilului

TEREN Extravilan

Adresa: Jud. Dolj, T16 P12

| Nr. Crt | Nr cadastral Nr. topografic | Suprafața* (mp) | Observații / Referințe |
|---------|--------------------------------|-----------------|---|
| A1 | | 4.120 | Sector cadastral:30 Teren neimprejmuit; |

B. Partea II. Proprietari și acte

| Inscrieri privitoare la dreptul de proprietate și alte drepturi reale | | Referințe |
|--|--|-----------|
| / | | |
| Act Administrativ nr. TDP 279-2192, din 15/12/1993 emis de CJSDPAT DOLJ; | | |
| B1 | Intabulare, drept de PROPRIETATE, dobandit prin Reconstituire, cota actuala 1/1, cota initiala 1/1 1) ILIE IOANA, LIPSA CNP | A1 |
| Hotarare Judecatoreasca nr. 4325/2012, din 01/01/2012 emis de JUDECATORIA CRAIOVA; | | |
| B2 | Se transcrie din Registrul de Transcriptiuni si Inscriptiuni Sentinta civila inregistrata sub numarul 60516 din 20.06.2013 privind pe POPESCU FLORENTINA | A1 |

C. Partea III. SARCINI .

| Inscrieri privind dezmembramintele dreptului de proprietate, drepturi reale de garanție și sarcini | Referințe |
|--|-----------|
| NU SUNT | |

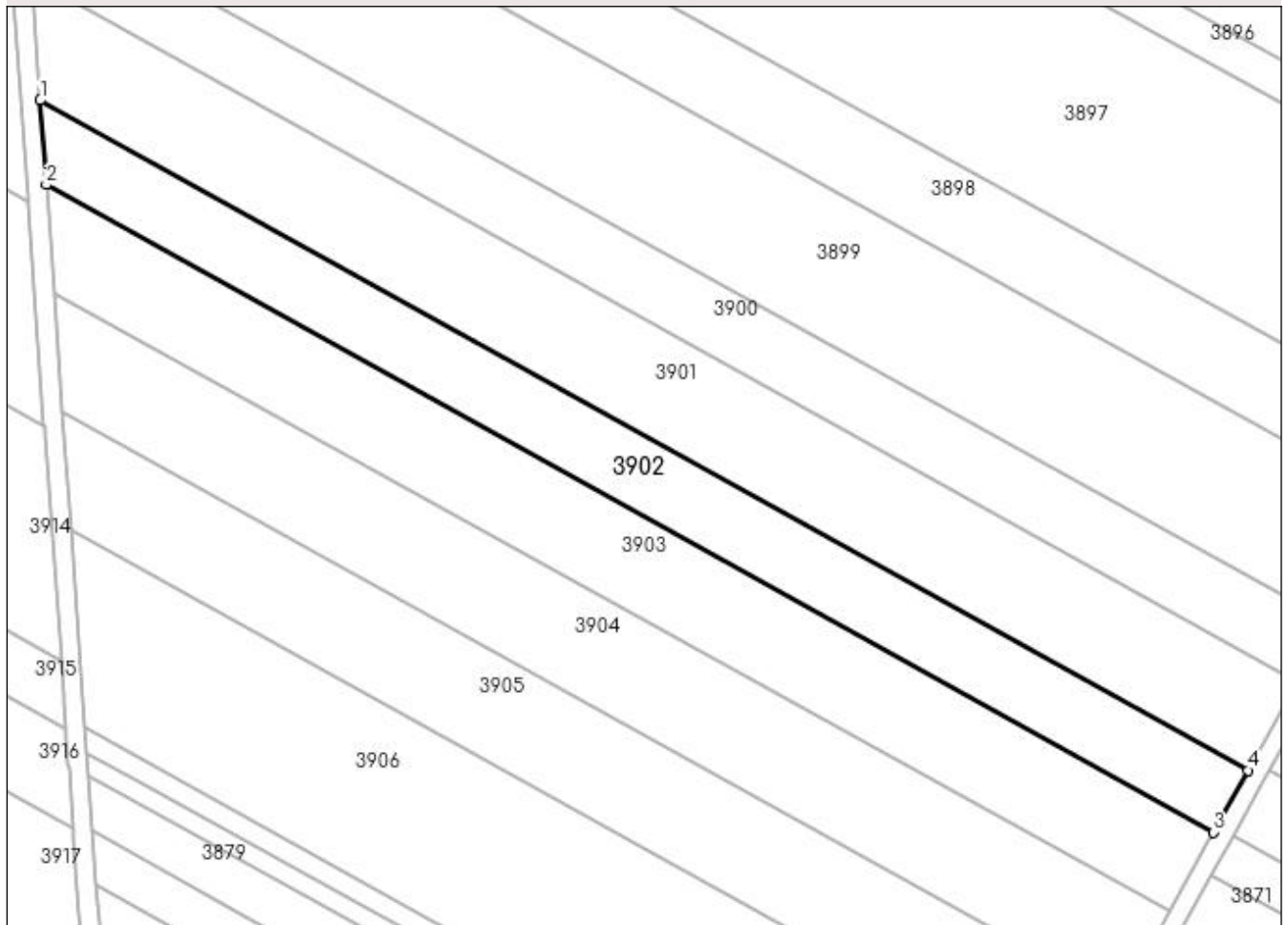
Anexa Nr. 1 La Partea I

Teren

| Nr cadastral | Suprafața (mp)* | Observații / Referințe |
|--------------|-----------------|------------------------|
| | 4.120 | |

* Suprafața este determinată în planul de proiecție Stereo 70.

DETALII LINIARE IMOBIL



Date referitoare la teren

| Crt | Categorie folosință | Intra vilan | Suprafața (mp) | Tarla | Parcelă | Nr. topo | Observații / Referințe |
|-----|---------------------|-------------|----------------|-------|---------|----------|------------------------|
| 1 | arabil | NU | 4.120 | 16 | 12 | - | |

Lungime Segmente

1) Valorile lungimilor segmentelor sunt obținute din proiecție în plan.

| Punct început | X / Y | Punct sfârșit | X / Y | Lungime segment (** (m) |
|---------------|----------------------------|---------------|----------------------------|-------------------------|
| 1 | 429.126,852 302.199,388 | 2 | 429.128,105 302.181,929 | 17.504 |
| 2 | 429.128,105 302.181,929 | 3 | 429.369,691 302.047,991 | 276.23 |
| 3 | 429.369,691 302.047,991 | 4 | 429.376,807 302.060,809 | 14.661 |
| 4 | 429.376,807 302.060,809 | 1 | 429.126,852 302.199,388 | 285.8 |

**** Lungimile segmentelor sunt determinate în planul de proiecție Stereo 70 și sunt rotunjite la 1 milimetru.**

***** Distanța dintre puncte este formată din segmente cumulate ce sunt mai mici decât valoarea 1 milimetru.**

**DATE DESPRE IMOBILUL NR. 3903**

Oficiul de Cadastru și Publicitate Imobiliară DOLJ
Biroul de Cadastru și Publicitate Imobiliară Craiova

A. Partea I. Descrierea imobilului

TEREN Extravilan

Adresa: Jud. Dolj, T16 P13

| Nr. Crt | Nr cadastral Nr. topografic | Suprafața* (mp) | Observații / Referințe |
|---------|-----------------------------|-----------------|---|
| A1 | | 5.088 | Sector cadastral:30 Teren neimprejmuit; |

B. Partea II. Proprietari și acte

| Inscrieri privitoare la dreptul de proprietate și alte drepturi reale | Referințe |
|---|-----------|
| / | |
| Act Administrativ nr. TDP 280-2192, din 15/12/1993 emis de CJSDPAT DOLJ; | |
| B1 | A1 |
| Intabulare, drept de PROPRIETATE, dobândit prin Reconstituire, cota actuala 1/1, cota initiala 1/1 1) PRICOIU MIHALACHE, LIPSA CNP | |

C. Partea III. SARCINI .

| Inscrieri privind dezmembramintele dreptului de proprietate, drepturi reale de garanție și sarcini | Referințe |
|--|-----------|
| NU SUNT | |

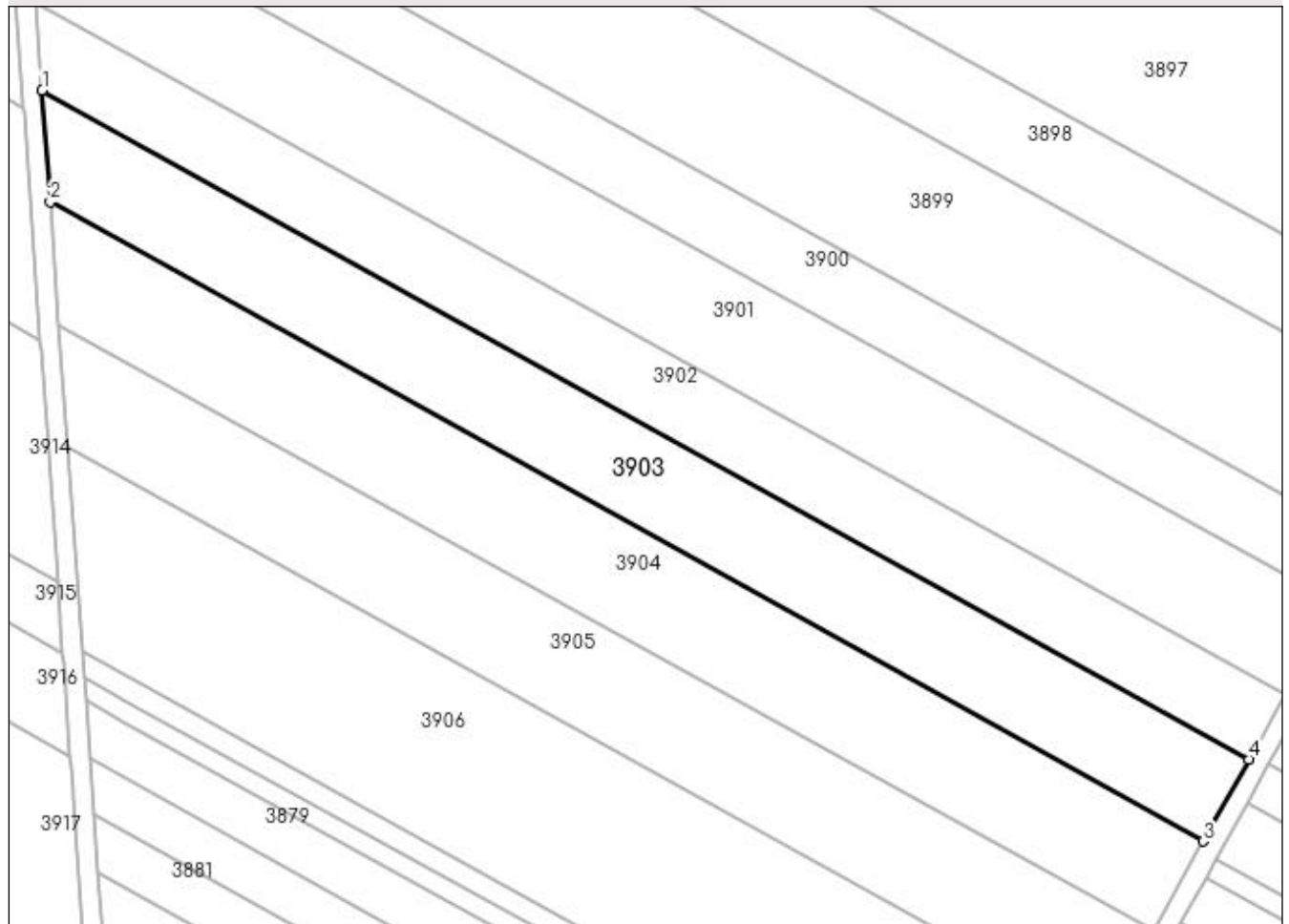
Anexa Nr. 1 La Partea I

Teren

| | | |
|--------------|-----------------|------------------------|
| Nr cadastral | Suprafața (mp)* | Observații / Referințe |
| | 5.088 | |

* Suprafața este determinată în planul de proiecție Stereo 70.

DETALII LINIARE IMOBIL



Date referitoare la teren

| Crt | Categorie folosință | Intra vilan | Suprafața (mp) | Tarla | Parcelă | Nr. topo | Observații / Referințe |
|-----|---------------------|-------------|----------------|-------|---------|----------|------------------------|
| 1 | arabil | NU | 5.088 | 16 | 13 | - | |

Lungime Segmente

1) Valorile lungimilor segmentelor sunt obținute din proiecție în plan.

| Punct început | X / Y | Punct sfârșit | X / Y | Lungime segment (** (m) |
|---------------|----------------------------|---------------|----------------------------|-------------------------|
| 1 | 429.128,105 302.181,929 | 2 | 429.129,715 302.159,496 | 22.491 |
| 2 | 429.129,715 302.159,496 | 3 | 429.360,547 302.031,52 | 263.934 |
| 3 | 429.360,547 302.031,52 | 4 | 429.369,691 302.047,991 | 18.839 |
| 4 | 429.369,691 302.047,991 | 1 | 429.128,105 302.181,929 | 276.23 |

**** Lungimile segmentelor sunt determinate în planul de proiecție Stereo 70 și sunt rotunjite la 1 milimetru.**

***** Distanța dintre puncte este formată din segmente cumulate ce sunt mai mici decât valoarea 1 milimetru.**

**DATE DESPRE IMOBILUL NR. 3904**

Oficiul de Cadastru și Publicitate Imobiliară DOLJ
Biroul de Cadastru și Publicitate Imobiliară Craiova

A. Partea I. Descrierea imobilului

TEREN Extravilan

Adresa: Jud. Dolj, T16 P14

| Nr. Crt | Nr cadastral Nr. topografic | Suprafața* (mp) | Observații / Referințe |
|---------|-----------------------------|-----------------|---|
| A1 | 32073 | 5.291 | Sector cadastral:30 Teren neimprejmuit; |

B. Partea II. Proprietari și acte

| Inscrieri privitoare la dreptul de proprietate și alte drepturi reale | Referințe |
|---|-----------|
| 186515 / 04/12/2017 | |
| Act Notarial nr. contract de vanzare aut. nr. 4936, din 22/11/2017 emis de NP FAURAR DOINA; | |
| B1 | A1 |
| Intabulare, drept de PROPRIETATE, dobandit prin Conventie, cota actuala 1/1, cota initiala 1/1 1) SC RURAL OLTENIA SRL, CIF:22112978 | |

C. Partea III. SARCINI .

| Inscrieri privind dezmembramintele dreptului de proprietate, drepturi reale de garanție și sarcini | Referințe |
|--|-----------|
| NU SUNT | |


Anexa Nr. 1 La Partea I

Teren

| Nr cadastral | Suprafața (mp)* | Observații / Referințe |
|--------------|-----------------|------------------------|
| 32073 | 5.291 | |

* Suprafața este determinată în planul de proiecție Stereo 70.

DETALII LINIARE IMOBIL



Date referitoare la teren

| Crt | Categorie folosință | Intra vilan | Suprafața (mp) | Tarla | Parcelă | Nr. topo | Observații / Referințe |
|-----|---------------------|-------------|----------------|-------|---------|----------|------------------------|
| 1 | arabil | NU | 5.291 | 16 | 14 | - | |

Lungime Segmente

1) Valorile lungimilor segmentelor sunt obținute din proiecție în plan.

| Punct început | X / Y | Punct sfârșit | X / Y | Lungime segment (** (m) |
|---------------|----------------------------|---------------|----------------------------|-------------------------|
| 1 | 429.129,715 302.159,496 | 2 | 429.131,473 302.135,002 | 24.557 |
| 2 | 429.131,473 302.135,002 | 3 | 429.350,563 302.013,535 | 250.509 |
| 3 | 429.350,563 302.013,535 | 4 | 429.360,547 302.031,52 | 20.57 |
| 4 | 429.360,547 302.031,52 | 1 | 429.129,715 302.159,496 | 263.934 |

**** Lungimile segmentelor sunt determinate în planul de proiecție Stereo 70 și sunt rotunjite la 1 milimetru.**

***** Distanța dintre puncte este formată din segmente cumulate ce sunt mai mici decât valoarea 1 milimetru.**

**DATE DESPRE IMOBILUL NR. 3905**

Oficiul de Cadastru și Publicitate Imobiliară DOLJ
Biroul de Cadastru și Publicitate Imobiliară Craiova

A. Partea I. Descrierea imobilului

TEREN Extravilan

Adresa: Jud. Dolj, T16 P42

| Nr. Crt | Nr cadastral Nr. topografic | Suprafața* (mp) | Observații / Referințe |
|---------|-----------------------------|-----------------|---|
| A1 | 32040 | 5.000 | Sector cadastral:30 Teren neimprejmuit; |

B. Partea II. Proprietari și acte

| Inscrieri privitoare la dreptul de proprietate și alte drepturi reale | Referințe |
|--|-----------|
| 74375 / 16/05/2017 | |
| Act Notarial nr. Contract de vanzare aut. nr. 983, din 15/05/2017 emis de NP Tone Florian; | |
| B1 | A1 |
| Intabulare, drept de PROPRIETATE, dobandit prin Conventie, cota actuala 1/1, cota initiala 1/1 1) ANDREIESCU COSMIN ALEXANDRU | |

C. Partea III. SARCINI .

| Inscrieri privind dezmembramintele dreptului de proprietate, drepturi reale de garanție și sarcini | Referințe |
|--|-----------|
| NU SUNT | |

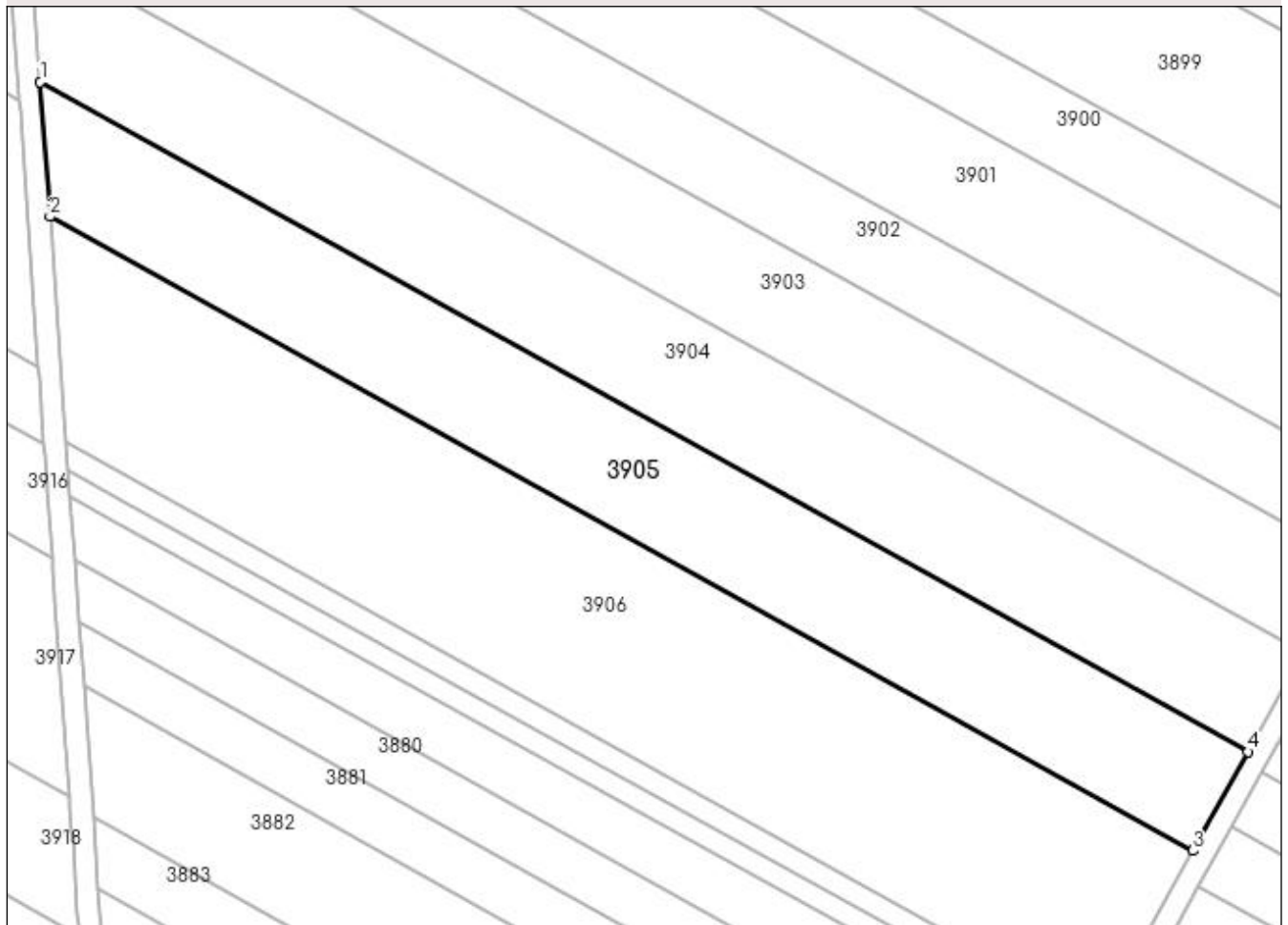
Anexa Nr. 1 La Partea I

Teren

| Nr cadastral | Suprafața (mp)* | Observații / Referințe |
|--------------|-----------------|------------------------|
| 32040 | 5.000 | |

* Suprafața este determinată în planul de proiecție Stereo 70.

DETALII LINIARE IMOBIL



Date referitoare la teren

| Crt | Categorie folosință | Intra vilan | Suprafața (mp) | Tarla | Parcelă | Nr. topo | Observații / Referințe |
|-----|---------------------|-------------|----------------|-------|---------|----------|------------------------|
| 1 | arabil | NU | 5.000 | 16 | 42 | - | |

Lungime Segmente

1) Valorile lungimilor segmentelor sunt obținute din proiecție în plan.

| Punct început | X / Y | Punct sfârșit | X / Y | Lungime segment (** (m) |
|---------------|----------------------------|---------------|----------------------------|-------------------------|
| 1 | 429.131,473 302.135,002 | 2 | 429.133,226 302.110,582 | 24.483 |
| 2 | 429.133,226 302.110,582 | 3 | 429.340,609 301.995,606 | 237.123 |
| 3 | 429.340,609 301.995,606 | 4 | 429.350,563 302.013,535 | 20.507 |
| 4 | 429.350,563 302.013,535 | 1 | 429.131,473 302.135,002 | 250.509 |

**** Lungimile segmentelor sunt determinate în planul de proiecție Stereo 70 și sunt rotunjite la 1 milimetru.**

***** Distanța dintre puncte este formată din segmente cumulate ce sunt mai mici decât valoarea 1 milimetru.**

**DATE DESPRE IMOBILUL NR. 3906**

Oficiul de Cadastru și Publicitate Imobiliară DOLJ
Biroul de Cadastru și Publicitate Imobiliară Craiova

A. Partea I. Descrierea imobilului

TEREN Extravilan

Adresa: Jud. Dolj, T16 P43

| Nr. Crt | Nr cadastral Nr. topografic | Suprafața* (mp) | Observații / Referințe |
|---------|-----------------------------|-----------------|---|
| A1 | | 7.764 | Sector cadastral:30 Teren neimprejmuit; |

B. Partea II. Proprietari și acte

| Inscrieri privitoare la dreptul de proprietate și alte drepturi reale | Referințe |
|--|-----------|
| / | |
| Act Administrativ nr. TDP 401-2162, din 08/02/1994 emis de CJSDPAT DOLJ; | |
| B1 | A1 |
| Intabulare, drept de PROPRIETATE, dobândit prin Reconstituire, cota actuala 1/1, cota initiala 1/1 1) ION VICTORIA, LIPSA CNP | |

C. Partea III. SARCINI .

| Inscrieri privind dezmembramintele dreptului de proprietate, drepturi reale de garanție și sarcini | Referințe |
|--|-----------|
| NU SUNT | |

Anexa Nr. 1 La Partea I

Teren

| | | |
|--------------|-----------------|------------------------|
| Nr cadastral | Suprafața (mp)* | Observații / Referințe |
| | 7.764 | |

* Suprafața este determinată în planul de proiecție Stereo 70.



Date referitoare la teren

| Crt | Categorie folosință | Intra vilan | Suprafața (mp) | Tarla | Parcelă | Nr. topo | Observații / Referințe |
|-----|---------------------|-------------|----------------|-------|---------|----------|------------------------|
| 1 | arabil | NU | 7.764 | 16 | 43 | - | |

Lungime Segmente

1) Valorile lungimilor segmentelor sunt obținute din proiecție în plan.

| Punct început | X / Y | Punct sfârșit | X / Y | Lungime segment (** (m) |
|---------------|----------------------------|---------------|----------------------------|-------------------------|
| 1 | 429.133,226 302.110,582 | 2 | 429.136,163 302.069,657 | 41.03 |
| 2 | 429.136,163 302.069,657 | 3 | 429.323,928 301.965,557 | 214.692 |
| 3 | 429.323,928 301.965,557 | 4 | 429.340,609 301.995,606 | 34.369 |
| 4 | 429.340,609 301.995,606 | 1 | 429.133,226 302.110,582 | 237.123 |

**** Lungimile segmentelor sunt determinate în planul de proiecție Stereo 70 și sunt rotunjite la 1 milimetru.**

***** Distanța dintre puncte este formată din segmente cumulate ce sunt mai mici decât valoarea 1 milimetru.**

**DATE DESPRE IMOBILUL NR. 3907**

Oficiul de Cadastru și Publicitate Imobiliară DOLJ
Biroul de Cadastru și Publicitate Imobiliară Craiova

A. Partea I. Descrierea imobilului

TEREN Extravilan

Adresa: Jud. Dolj, T16 P44

| Nr. Crt | Nr cadastral Nr. topografic | Suprafața* (mp) | Observații / Referințe |
|---------|-----------------------------|-----------------|--|
| A1 | | 892 | Sector cadastral:30 Teren neimprejmuit; În TDP a fost înscris în mod eronat T17, corect fiind T16 |

B. Partea II. Proprietari și acte

| Inscrieri privitoare la dreptul de proprietate și alte drepturi reale | | Referințe |
|---|--|-----------|
| / | | |
| Act Administrativ nr. TDP 939-59538, din 24/09/1995 emis de CJSDPAT DOLJ; | | |
| B1 | Intabulare, drept de PROPRIETATE, dobândit prin Reconstituire, cota actuala 1/1, cota initiala 1/1 1) IVAN ANASTASIA, LIPSA CNP | A1 |

C. Partea III. SARCINI .

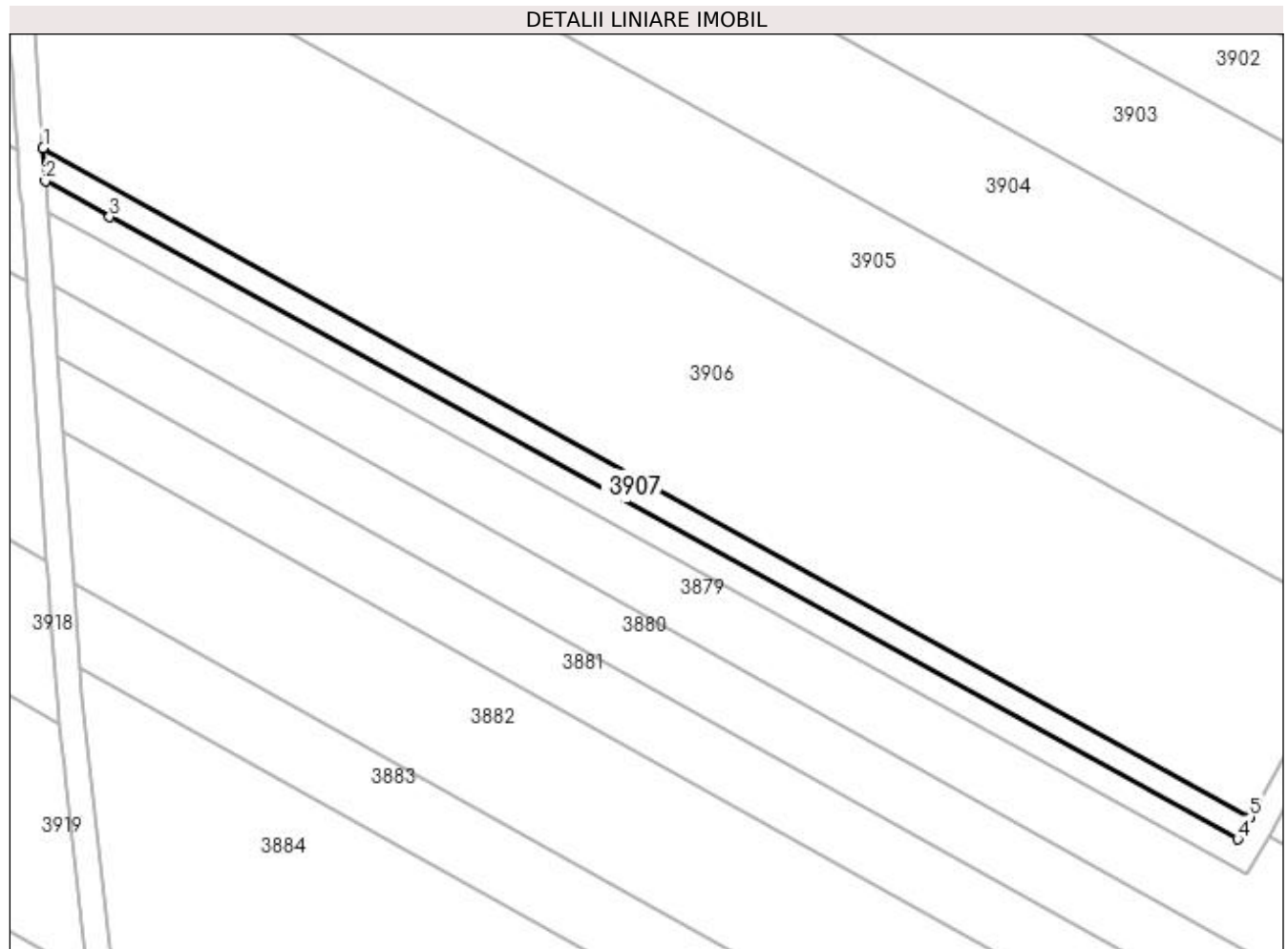
| Inscrieri privind dezmembramintele dreptului de proprietate, drepturi reale de garanție și sarcini | Referințe |
|--|-----------|
| NU SUNT | |

Anexa Nr. 1 La Partea I

Teren

| | | |
|--------------|-----------------|---|
| Nr cadastral | Suprafața (mp)* | Observații / Referințe |
| | 892 | În TDP a fost înscris în mod eronat T17, corect fiind T16 |

* Suprafața este determinată în planul de proiecție Stereo 70.



Date referitoare la teren

| Crt | Categorie folosință | Intra vilan | Suprafața (mp) | Tarla | Parcelă | Nr. topo | Observații / Referințe |
|-----|---------------------|-------------|----------------|-------|---------|----------|------------------------|
| 1 | arabil | NU | 892 | 16 | 44 | - | |

Lungime Segmente

1) Valorile lungimilor segmentelor sunt obținute din proiecție în plan.

| Punct început | X / Y | Punct sfârșit | X / Y | Lungime segment (** (m) |
|---------------|----------------------------|---------------|----------------------------|-------------------------|
| 1 | 429.136,163 302.069,657 | 2 | 429.136,536 302.064,468 | 5.202 |
| 2 | 429.136,536 302.064,468 | 3 | 429.146,52 302.058,894 | 11.435 |
| 3 | 429.146,52 302.058,894 | 4 | 429.322,011 301.962,104 | 200.413 |
| 4 | 429.322,011 301.962,104 | 5 | 429.323,928 301.965,557 | 3.949 |
| 5 | 429.323,928 301.965,557 | 1 | 429.136,163 302.069,657 | 214.692 |

**** Lungimile segmentelor sunt determinate în planul de proiecție Stereo 70 și sunt rotunjite la 1 milimetru.**

***** Distanța dintre puncte este formată din segmente cumulate ce sunt mai mici decât valoarea 1 milimetru.**

**DATE DESPRE IMOBILUL NR. 3908**

Oficiul de Cadastru și Publicitate Imobiliară DOLJ
Biroul de Cadastru și Publicitate Imobiliară Craiova

A. Partea I. Descrierea imobilului

TEREN Extravilan

Adresa: Jud. Dolj, T16 P110

| Nr. Crt | Nr cadastral Nr. topografic | Suprafața* (mp) | Observații / Referințe |
|---------|--------------------------------|--------------------------------------|---|
| A1 | | Din acte: 12.898 Masurata: 10.499 | Sector cadastral:30 Teren neimprejmuit; Imobilul a fost diminuat cu un procent de 18,60% |

B. Partea II. Proprietari și acte

| Inscrieri privitoare la dreptul de proprietate și alte drepturi reale | | Referințe |
|--|---|-----------|
| / | | |
| Act Administrativ nr. TDP 500-2162, din 03/03/1994 emis de CJSDPAT DOLJ; | | |
| B1 | Intabulare, drept de PROPRIETATE, dobandit prin Reconstituire, cota actuala 1/1, cota initiala 1/1 1) MARICA CONSTANTIN , LIPSA CNP | A1 |

C. Partea III. SARCINI .

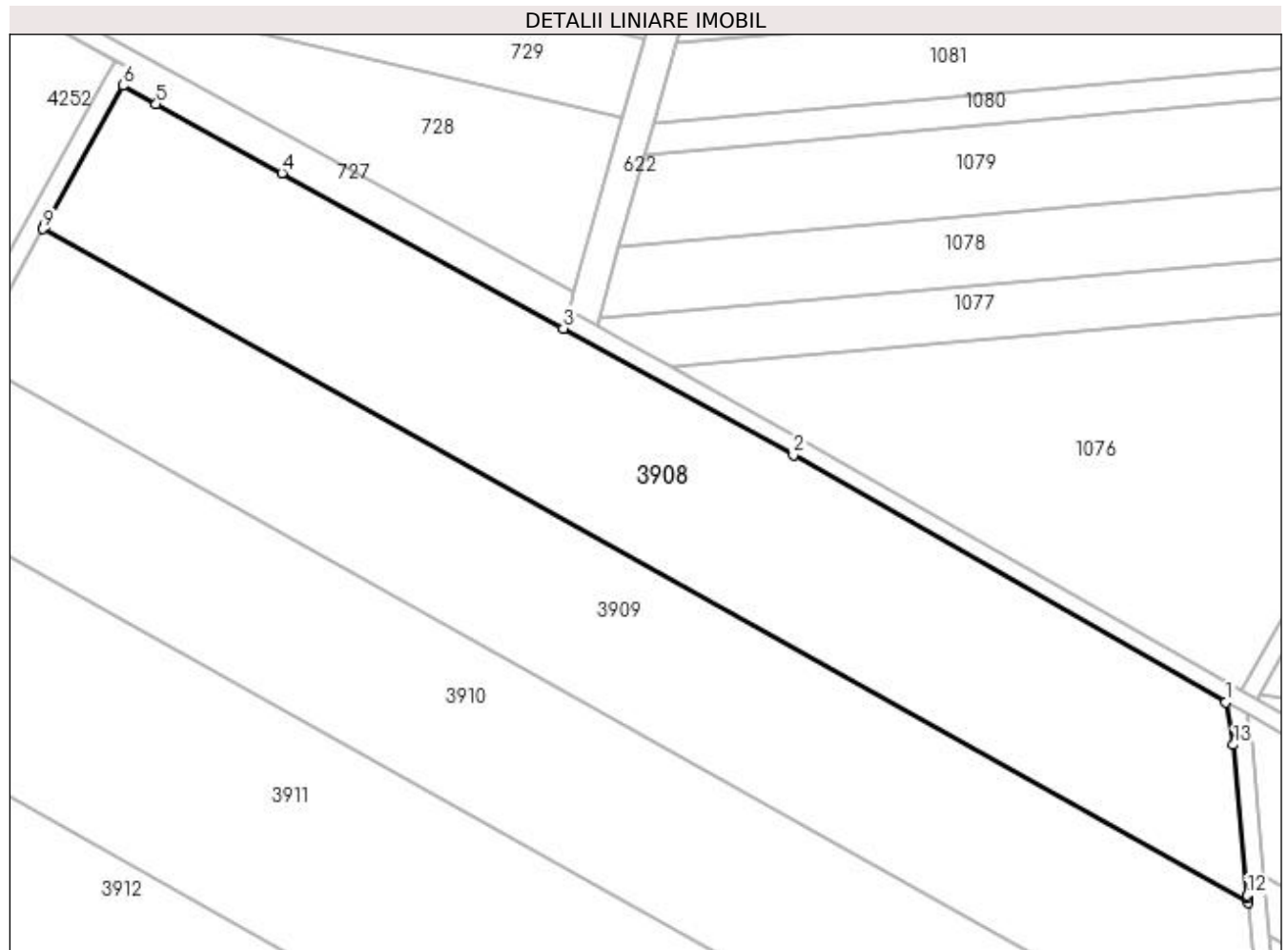
| Inscrieri privind dezmembramintele dreptului de proprietate, drepturi reale de garanție și sarcini | Referințe |
|--|-----------|
| NU SUNT | |

Anexa Nr. 1 La Partea I

Teren

| | | |
|--------------|---|--|
| Nr cadastral | Suprafața (mp)* | Observații / Referințe |
| | Din acte: 12.898 Masurata: 10.499 | Imobilul a fost diminuat cu un procent de 18,60% |

* Suprafața este determinată în planul de proiecție Stereo 70.



Date referitoare la teren

| Crt | Categorie folosință | Intravilan | Suprafața (mp) | Tarla | Parcelă | Nr. topo | Observații / Referințe |
|-----|---------------------|------------|----------------|-------|---------|----------|------------------------|
| 1 | arabil | NU | 10.499 | 16 | 110 | - | |

Lungime Segmente

1) Valorile lungimilor segmentelor sunt obținute din proiecție în plan.

| Punct început | X / Y | Punct sfârșit | X / Y | Lungime segment (** (m) |
|---------------|----------------------------|---------------|----------------------------|-------------------------|
| 1 | 429.103,878 302.408,425 | 2 | 429.009,42 302.462,316 | 108.75 |
| 2 | 429.009,42 302.462,316 | 3 | 428.959,108 302.490,012 | 57.431 |
| 3 | 428.959,108 302.490,012 | 4 | 428.897,598 302.523,872 | 70.214 |
| 4 | 428.897,598 302.523,872 | 5 | 428.870,161 302.538,976 | 31.32 |

| Punct început | X / Y | Punct sfârșit | X / Y | Lungime segment (** (m) |
|---------------|----------------------------|---------------|----------------------------|-------------------------|
| 5 | 428.870,161 302.538,976 | 6 | 428.862,85 302.543,001 | 8.346 |
| 6 | 428.862,85 302.543,001 | 7 | 428.846,054 302.512,866 | 34.5 |
| 7 | 428.846,054 302.512,866 | 8 | 428.845,796 302.512,403 | 0.53 |
| 8 | 428.845,796 302.512,403 | 9 | 428.845,418 302.511,725 | 0.776 |
| 9 | 428.845,418 302.511,725 | 10 | 429.108,726 302.364,678 | 301.586 |
| 10 | 429.108,726 302.364,678 | 11 | 429.108,641 302.365,613 | 0.939 |
| 11 | 429.108,641 302.365,613 | 12 | 429.108,583 302.366,253 | 0.643 |
| 12 | 429.108,583 302.366,253 | 13 | 429.105,612 302.399,104 | 32.985 |
| 13 | 429.105,612 302.399,104 | 1 | 429.103,878 302.408,425 | 9.481 |

** Lungimile segmentelor sunt determinate în planul de proiecție Stereo 70 și sunt rotunjite la 1 milimetru.

*** Distanța dintre puncte este formată din segmente cumulate ce sunt mai mici decât valoarea 1 milimetru.

**DATE DESPRE IMOBILUL NR. 3909**

Oficiul de Cadastru și Publicitate Imobiliară DOLJ
Biroul de Cadastru și Publicitate Imobiliară Craiova

A. Partea I. Descrierea imobilului

TEREN Extravilan

Adresa: Jud. Dolj, T16 P111

| Nr. Crt | Nr cadastral Nr. topografic | Suprafața* (mp) | Observații / Referințe |
|---------|-----------------------------|-----------------|---|
| A1 | 32072 | 10.181 | Sector cadastral:30 Teren neimprejmuit; |

B. Partea II. Proprietari și acte

| Inscrieri privitoare la dreptul de proprietate și alte drepturi reale | Referințe |
|---|-----------|
| 186791 / 04/12/2017 | |
| Act Notarial nr. contract vanzare aut. nr. 4943/22.11.2017, din 22/11/2017 emis de Faurar Doina; | |
| B1 | A1 |
| Intabulare, drept de PROPRIETATE, dobandit prin Conventie, cota actuala 1/1, cota initiala 1/1 1) SC RURAL OLTENIA SRL, CIF:22112978 | |

C. Partea III. SARCINI .

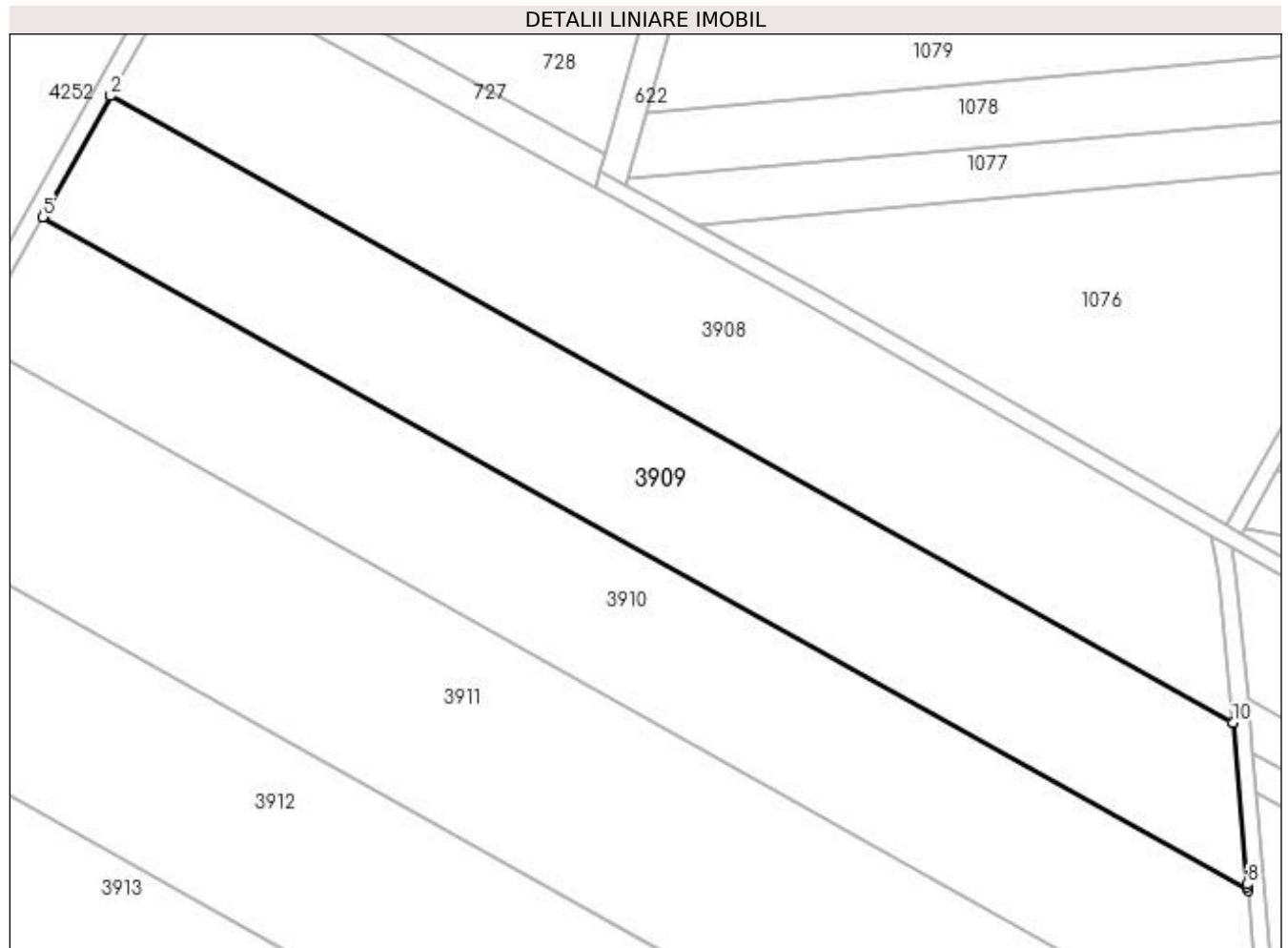
| Inscrieri privind dezmembramintele dreptului de proprietate, drepturi reale de garanție și sarcini | Referințe |
|--|-----------|
| NU SUNT | |

Anexa Nr. 1 La Partea I

Teren

| Nr cadastral | Suprafața (mp)* | Observații / Referințe |
|--------------|-----------------|------------------------|
| 32072 | 10.181 | |

* Suprafața este determinată în planul de proiecție Stereo 70.



Date referitoare la teren

| Crt | Categorie folosință | Intra vilan | Suprafața (mp) | Tarla | Parcelă | Nr. topo | Observații / Referințe |
|-----|---------------------|-------------|----------------|-------|---------|----------|------------------------|
| 1 | arabil | NU | 10.181 | 16 | 111 | - | |

Lungime Segmente

1) Valorile lungimilor segmentelor sunt obținute din proiecție în plan.

| Punct început | X / Y | Punct sfârșit | X / Y | Lungime segment (** (m) |
|---------------|----------------------------|---------------|----------------------------|-------------------------|
| 1 | 428.845,418 302.511,725 | 2 | 428.845,382 302.511,661 | 0.073 |
| 2 | 428.845,382 302.511,661 | 3 | 428.830,159 302.484,348 | 31.269 |
| 3 | 428.830,159 302.484,348 | 4 | 428.829,919 302.483,917 | 0.493 |
| 4 | 428.829,919 302.483,917 | 5 | 428.829,567 302.483,286 | 0.723 |
| 5 | 428.829,567 302.483,286 | 6 | 429.112,278 302.325,402 | 323.81 |

| Punct început | X / Y | Punct sfârșit | X / Y | Lungime segment (** (m) |
|---------------|----------------------------|---------------|----------------------------|-------------------------|
| 6 | 429.112,278 302.325,402 | 7 | 429.112,199 302.326,274 | 0.876 |
| 7 | 429.112,199 302.326,274 | 8 | 429.112,145 302.326,87 | 0.598 |
| 8 | 429.112,145 302.326,87 | 9 | 429.108,734 302.364,589 | 37.873 |
| 9 | 429.108,734 302.364,589 | 10 | 429.108,726 302.364,678 | 0.089 |
| 10 | 429.108,726 302.364,678 | 1 | 428.845,418 302.511,725 | 301.586 |

** Lungimile segmentelor sunt determinate în planul de proiecție Stereo 70 și sunt rotunjite la 1 milimetru.

*** Distanța dintre puncte este formată din segmente cumulate ce sunt mai mici decât valoarea 1 milimetru.

**DATE DESPRE IMOBILUL NR. 3910**

Oficiul de Cadastru și Publicitate Imobiliară DOLJ
Biroul de Cadastru și Publicitate Imobiliară Craiova

A. Partea I. Descrierea imobilului

TEREN Extravilan

Adresa: Jud. Dolj, T16 P112

| Nr. Crt | Nr cadastral Nr. topografic | Suprafața* (mp) | Observații / Referințe |
|---------|-----------------------------|--------------------------------------|---|
| A1 | | Din acte: 13.817 Masurata: 11.247 | Sector cadastral:30 Teren neimprejmuit; Imobilul a fost diminuat cu un procent de 18,60% |

B. Partea II. Proprietari și acte

| Inscrieri privitoare la dreptul de proprietate și alte drepturi reale | | Referințe |
|--|---|-----------|
| / | | |
| Act Administrativ nr. TDP 354-2180, din 04/02/1994 emis de CJSDPAT DOLJ; | | |
| B1 | Intabulare, drept de PROPRIETATE, dobandit prin Reconstituire, cota actuala 1/1, cota initiala 1/1 1) DINU GHEORGHE , LIPSA CNP | A1 |

C. Partea III. SARCINI .

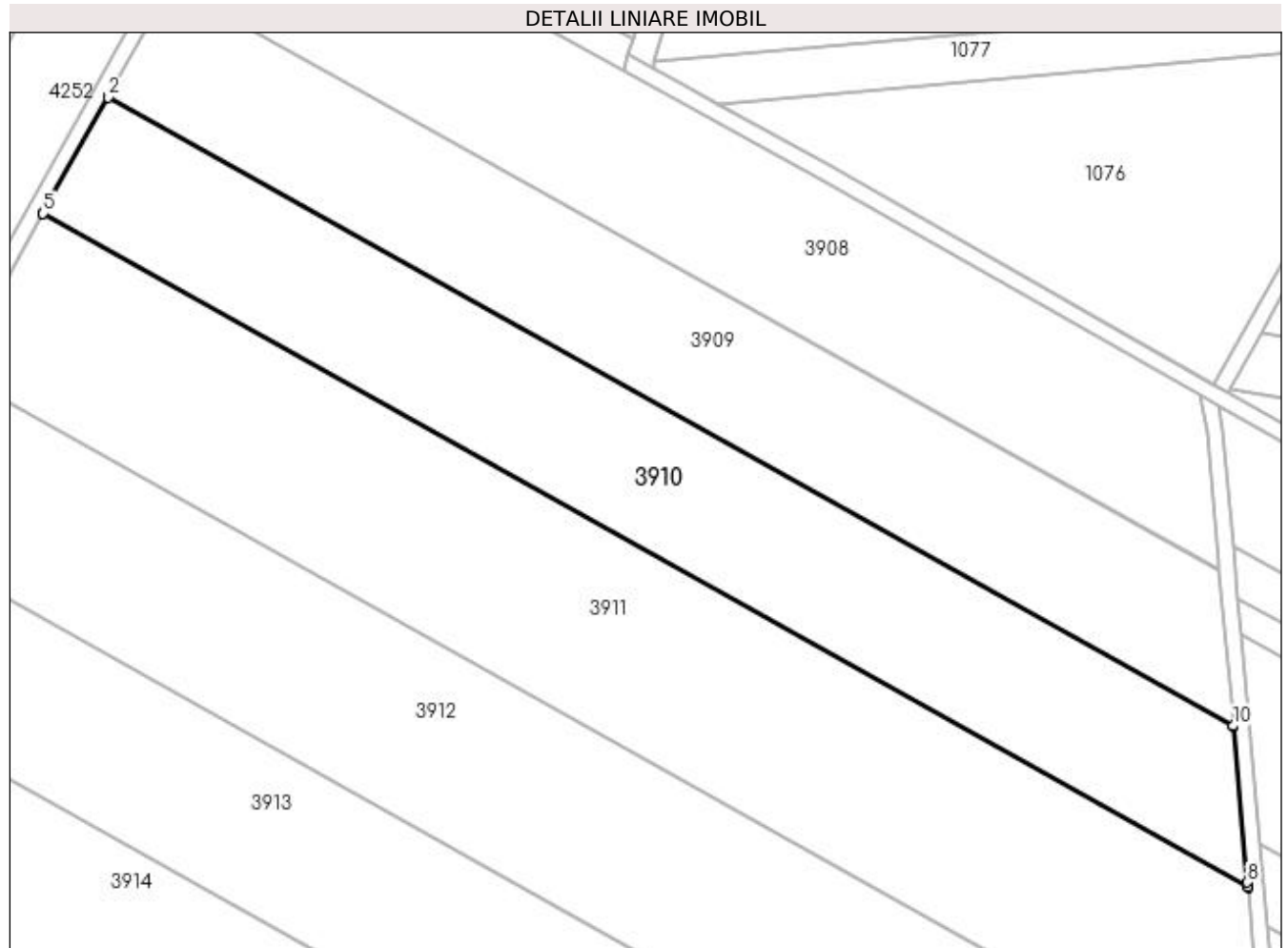
| Inscrieri privind dezmembramintele dreptului de proprietate, drepturi reale de garanție și sarcini | Referințe |
|--|-----------|
| NU SUNT | |

Anexa Nr. 1 La Partea I

Teren

| Nr cadastral | Suprafața (mp)* | Observații / Referințe |
|--------------|---|--|
| | Din acte: 13.817 Masurata: 11.247 | Imobilul a fost diminuat cu un procent de 18,60% |

* Suprafața este determinată în planul de proiecție Stereo 70.



Date referitoare la teren

| Crt | Categorie folosință | Intravilan | Suprafața (mp) | Tarla | Parcelă | Nr. topo | Observații / Referințe |
|-----|---------------------|------------|----------------|-------|---------|----------|------------------------|
| 1 | arabil | NU | 11.247 | 16 | 112 | - | |

Lungime Segmente

1) Valorile lungimilor segmentelor sunt obținute din proiecție în plan.

| Punct început | X / Y | Punct sfârșit | X / Y | Lungime segment (** (m) |
|---------------|----------------------------|---------------|----------------------------|-------------------------|
| 1 | 428.829,567 302.483,286 | 2 | 428.829,534 302.483,226 | 0.068 |
| 2 | 428.829,534 302.483,226 | 3 | 428.813,722 302.454,857 | 32.478 |
| 3 | 428.813,722 302.454,857 | 4 | 428.813,255 302.454,02 | 0.958 |
| 4 | 428.813,255 302.454,02 | 5 | 428.813,234 302.453,982 | 0.043 |

| Punct început | X / Y | Punct sfârșit | X / Y | Lungime segment (** (m) |
|---------------|----------------------------|---------------|----------------------------|-------------------------|
| 5 | 428.813,234 302.453,982 | 6 | 429.115,938 302.284,933 | 346.709 |
| 6 | 429.115,938 302.284,933 | 7 | 429.115,933 302.284,985 | 0.052 |
| 7 | 429.115,933 302.284,985 | 8 | 429.115,829 302.286,141 | 1.161 |
| 8 | 429.115,829 302.286,141 | 9 | 429.112,285 302.325,319 | 39.338 |
| 9 | 429.112,285 302.325,319 | 10 | 429.112,278 302.325,402 | 0.083 |
| 10 | 429.112,278 302.325,402 | 1 | 428.829,567 302.483,286 | 323.81 |

** Lungimile segmentelor sunt determinate în planul de proiecție Stereo 70 și sunt rotunjite la 1 milimetru.

*** Distanța dintre puncte este formată din segmente cumulate ce sunt mai mici decât valoarea 1 milimetru.

**DATE DESPRE IMOBILUL NR. 3911**

Oficiul de Cadastru și Publicitate Imobiliară DOLJ
Biroul de Cadastru și Publicitate Imobiliară Craiova

A. Partea I. Descrierea imobilului

TEREN Extravilan

Adresa: Jud. Dolj, T16 P113

| Nr. Crt | Nr cadastral Nr. topografic | Suprafața* (mp) | Observații / Referințe |
|---------|-----------------------------|-----------------|---|
| A1 | 32340 | 16.581 | Sector cadastral:30 Teren neimprejmuit; |

B. Partea II. Proprietari și acte

| Inscrieri privitoare la dreptul de proprietate și alte drepturi reale | Referințe |
|--|-----------|
| 99444 / 15/05/2019 | |
| Act Notarial nr. Contract de vanzare aut. nr. 1366, din 14/05/2019 emis de NP Tone Gabriela; | |
| B1 | A1 |
| Intabulare, drept de PROPRIETATE, dobandit prin Conventie, cota actuala 1/1, cota initiala 1/1 1) ANDREIESCU COSMIN ALEXANDRU | |

C. Partea III. SARCINI .

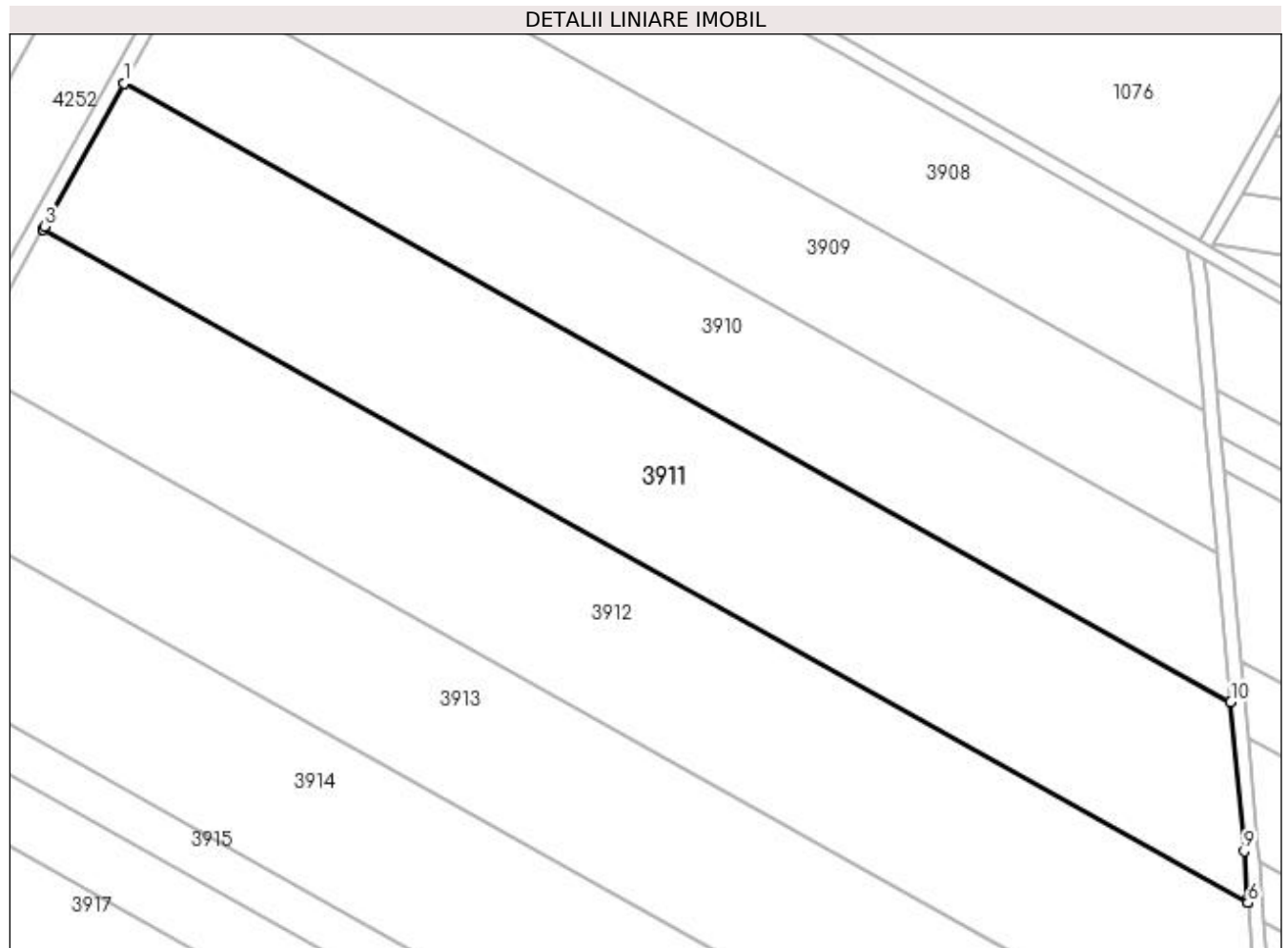
| Inscrieri privind dezmembramintele dreptului de proprietate, drepturi reale de garanție și sarcini | Referințe |
|--|-----------|
| NU SUNT | |

Anexa Nr. 1 La Partea I

Teren

| Nr cadastral | Suprafața (mp)* | Observații / Referințe |
|--------------|-----------------|------------------------|
| 32340 | 16.581 | |

* Suprafața este determinată în planul de proiecție Stereo 70.



Date referitoare la teren

| Crt | Categorie folosință | Intra vilan | Suprafața (mp) | Tarla | Parcelă | Nr. topo | Observații / Referințe |
|-----|---------------------|-------------|----------------|-------|---------|----------|------------------------|
| 1 | arabil | NU | 16.581 | 16 | 113 | - | |

Lungime Segmente

1) Valorile lungimilor segmentelor sunt obținute din proiecție în plan.

| Punct început | X / Y | Punct sfârșit | X / Y | Lungime segment (** (m) |
|---------------|----------------------------|---------------|----------------------------|-------------------------|
| 1 | 428.813,234 302.453,982 | 2 | 428.813,169 302.453,866 | 0.133 |
| 2 | 428.813,169 302.453,866 | 3 | 428.791,4 302.414,808 | 44.715 |
| 3 | 428.791,4 302.414,808 | 4 | 428.790,972 302.414,039 | 0.88 |
| 4 | 428.790,972 302.414,039 | 5 | 428.790,952 302.414,004 | 0.04 |
| 5 | 428.790,952 302.414,004 | 6 | 429.120,653 302.229,879 | 377.63 |

| Punct început | X / Y | Punct sfârșit | X / Y | Lungime segment (** (m) |
|---------------|----------------------------|---------------|----------------------------|-------------------------|
| 6 | 429.120,653 302.229,879 | 7 | 429.120,65 302.229,926 | 0.047 |
| 7 | 429.120,65 302.229,926 | 8 | 429.120,574 302.230,976 | 1.053 |
| 8 | 429.120,574 302.230,976 | 9 | 429.119,637 302.244,029 | 13.087 |
| 9 | 429.119,637 302.244,029 | 10 | 429.115,953 302.284,773 | 40.91 |
| 10 | 429.115,953 302.284,773 | 11 | 429.115,938 302.284,933 | 0.161 |
| 11 | 429.115,938 302.284,933 | 1 | 428.813,234 302.453,982 | 346.709 |

** Lungimile segmentelor sunt determinate în planul de proiecție Stereo 70 și sunt rotunjite la 1 milimetru.

*** Distanța dintre puncte este formată din segmente cumulate ce sunt mai mici decât valoarea 1 milimetru.

**DATE DESPRE IMOBILUL NR. 3912**

Oficiul de Cadastru și Publicitate Imobiliară DOLJ
Biroul de Cadastru și Publicitate Imobiliară Craiova

A. Partea I. Descrierea imobilului

TEREN Extravilan

Adresa: Jud. Dolj, T16 P114

| Nr. Crt | Nr cadastral Nr. topografic | Suprafața* (mp) | Observații / Referințe |
|---------|-----------------------------|--------------------------------------|--|
| A1 | | Din acte: 20.700 Masurata: 16.850 | Sector cadastral:30 Teren neimprejmuat; În TDP a fost înscris în mod eronat T17, corect fiind T16, Imobilul a fost diminuat cu un procent de 18,60% |

B. Partea II. Proprietari și acte

| Inscrieri privitoare la dreptul de proprietate și alte drepturi reale | Referințe |
|---|-----------|
| / | |
| Act Administrativ nr. TDP 600-2198, din 05/05/1994 emis de CJSDPAT DOLJ; | |
| B1 | A1 |
| Intabulare, drept de PROPRIETATE, dobandit prin Reconstituire, cota actuala 1/1, cota initiala 1/1 1) DĂNILĂ CONSTANTIN , LIPSA CNP | |

C. Partea III. SARCINI .

| Inscrieri privind dezmembramintele dreptului de proprietate, drepturi reale de garanție și sarcini | Referințe |
|--|-----------|
| NU SUNT | |

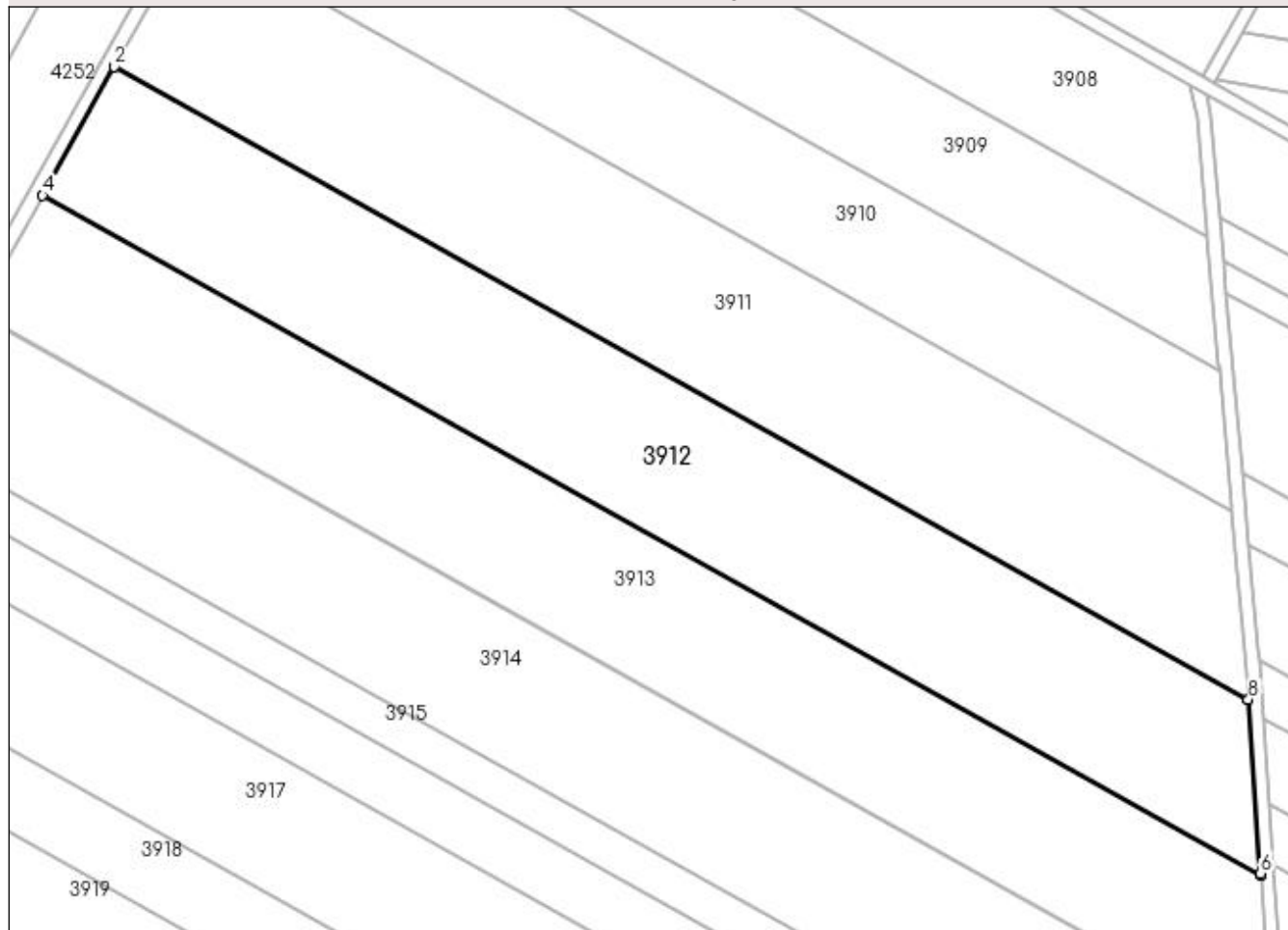
Anexa Nr. 1 La Partea I

Teren

| Nr cadastral | Suprafața (mp)* | Observații / Referințe |
|--------------|---|---|
| | Din acte: 20.700 Masurata: 16.850 | În TDP a fost înscris în mod eronat T17, corect fiind T16, Imobilul a fost diminuat cu un procent de 18,60% |

* Suprafața este determinată în planul de proiecție Stereo 70.

DETALII LINIARE IMOBIL



Date referitoare la teren

| Crt | Categorie folosință | Intra vilan | Suprafața (mp) | Tarla | Parcelă | Nr. topo | Observații / Referințe |
|-----|---------------------|-------------|----------------|-------|---------|----------|------------------------|
| 1 | arabil | NU | 16.850 | 16 | 114 | - | |

Lungime Segmente

1) Valorile lungimilor segmentelor sunt obținute din proiecție în plan.

| Punct început | X / Y | Punct sfârșit | X / Y | Lungime segment (** (m) |
|---------------|----------------------------|---------------|----------------------------|-------------------------|
| 1 | 428.790,952 302.414,004 | 2 | 428.790,893 302.413,898 | 0.121 |
| 2 | 428.790,893 302.413,898 | 3 | 428.770,344 302.377,029 | 42.209 |
| 3 | 428.770,344 302.377,029 | 4 | 428.770,01 302.376,432 | 0.684 |
| 4 | 428.770,01 302.376,432 | 5 | 429.124,337 302.178,553 | 405.837 |

| Punct început | X / Y | Punct sfârșit | X / Y | Lungime segment (** (m) |
|---------------|----------------------------|---------------|----------------------------|-------------------------|
| 5 | 429.124,337 302.178,553 | 6 | 429.124,278 302.179,37 | 0.819 |
| 6 | 429.124,278 302.179,37 | 7 | 429.120,664 302.229,733 | 50.493 |
| 7 | 429.120,664 302.229,733 | 8 | 429.120,653 302.229,879 | 0.146 |
| 8 | 429.120,653 302.229,879 | 1 | 428.790,952 302.414,004 | 377.63 |

** Lungimile segmentelor sunt determinate în planul de proiecție Stereo 70 și sunt rotunjite la 1 milimetru.

*** Distanța dintre puncte este formată din segmente cumulate ce sunt mai mici decât valoarea 1 milimetru.

**DATE DESPRE IMOBILUL NR. 3913**

Oficiul de Cadastru și Publicitate Imobiliară DOLJ
 Biroul de Cadastru și Publicitate Imobiliară Craiova

A. Partea I. Descrierea imobilului

TEREN Extravilan

Adresa: Jud. Dolj, T16 P115

| Nr. Crt | Nr cadastral Nr. topografic | Suprafața* (mp) | Observații / Referințe |
|---------|--------------------------------|--------------------------------------|--|
| A1 | | Din acte: 20.156 Masurata: 16.407 | Sector cadastral:30 Teren neimprejmuat; În TDP a fost înscris în mod eronat T17, corect fiind T16, Imobilul a fost diminuat cu un procent de 18,60% |

B. Partea II. Proprietari și acte

| Inscrieri privitoare la dreptul de proprietate și alte drepturi reale | Referințe |
|---|-----------|
| / | |
| Act Administrativ nr. TDP 16258, din 10/08/2011 emis de CJSDPAT DOLJ; | |
| B1 | A1 |
| Intabulare, drept de PROPRIETATE, dobandit prin Reconstituire, cota actuala 1/1, cota initiala 1/1 1) DĂNILĂ FRUSINA | |

C. Partea III. SARCINI .


| Inscrieri privind dezmembramintele dreptului de proprietate, drepturi reale de garanție și sarcini | Referințe |
|--|-----------|
| NU SUNT | |

Anexa Nr. 1 La Partea I

Teren

| Nr cadastral | Suprafața (mp)* | Observații / Referințe |
|--------------|---|---|
| | Din acte: 20.156 Masurata: 16.407 | În TDP a fost înscris în mod eronat T17, corect fiind T16, Imobilul a fost diminuat cu un procent de 18,60% |

* Suprafața este determinată în planul de proiecție Stereo 70.



Date referitoare la teren

| Crt | Categorie folosință | Intra vilan | Suprafața (mp) | Tarla | Parcelă | Nr. topo | Observații / Referințe |
|-----|---------------------|-------------|----------------|-------|---------|----------|------------------------|
| 1 | arabil | NU | 16.407 | 16 | 115 | - | |

Lungime Segmente

1) Valorile lungimilor segmentelor sunt obținute din proiecție în plan.

| Punct început | X / Y | Punct sfârșit | X / Y | Lungime segment (** (m) |
|---------------|----------------------------|---------------|----------------------------|-------------------------|
| 1 | 428.770,01 302.376,432 | 2 | 428.769,912 302.376,256 | 0.201 |
| 2 | 428.769,912 302.376,256 | 3 | 428.769,636 302.375,759 | 0.568 |
| 3 | 428.769,636 302.375,759 | 4 | 428.751,169 302.342,626 | 37.932 |
| 4 | 428.751,169 302.342,626 | 5 | 428.750,932 302.342,201 | 0.487 |

| Punct început | X / Y | Punct sfârșit | X / Y | Lungime segment (** (m) |
|---------------|----------------------------|---------------|----------------------------|-------------------------|
| 5 | 428.750,932 302.342,201 | 6 | 429.127,693 302.131,794 | 431.532 |
| 6 | 429.127,693 302.131,794 | 7 | 429.127,651 302.132,374 | 0.582 |
| 7 | 429.127,651 302.132,374 | 8 | 429.124,403 302.177,635 | 45.377 |
| 8 | 429.124,403 302.177,635 | 9 | 429.124,354 302.178,313 | 0.68 |
| 9 | 429.124,354 302.178,313 | 10 | 429.124,337 302.178,553 | 0.241 |
| 10 | 429.124,337 302.178,553 | 1 | 428.770,01 302.376,432 | 405.837 |

** Lungimile segmentelor sunt determinate în planul de proiecție Stereo 70 și sunt rotunjite la 1 milimetru.

*** Distanța dintre puncte este formată din segmente cumulate ce sunt mai mici decât valoarea 1 milimetru.

**DATE DESPRE IMOBILUL NR. 3914**

Oficiul de Cadastru și Publicitate Imobiliară DOLJ
Biroul de Cadastru și Publicitate Imobiliară Craiova

A. Partea I. Descrierea imobilului

TEREN Extravilan

Adresa: Jud. Dolj, T16 P116

| Nr. Crt | Nr cadastral Nr. topografic | Suprafața* (mp) | Observații / Referințe |
|---------|-----------------------------|--------------------------------------|---|
| A1 | 32374 | Din acte: 21.043 Masurata: 18.035 | Sector cadastral:30 Teren neimprejmuit; |

B. Partea II. Proprietari și acte

| Inscrieri privitoare la dreptul de proprietate și alte drepturi reale | | Referințe |
|---|--|-----------|
| 99437 / 15/05/2019 | | |
| Act Notarial nr. Contract de vanzare aut. nr. 1361, din 14/05/2019 emis de NP Tone Florian; | | |
| B1 | Intabulare, drept de PROPRIETATE, dobandit prin Conventie, cota actuala 1/1, cota initiala 1/1 1) ANDREIESCU COSMIN ALEXANDRU | A1 |

C. Partea III. SARCINI .

| Inscrieri privind dezmembramintele dreptului de proprietate, drepturi reale de garanție și sarcini | Referințe |
|--|-----------|
| NU SUNT | |


Anexa Nr. 1 La Partea I

Teren

| Nr cadastral | Suprafața (mp)* | Observații / Referințe |
|--------------|---|------------------------|
| 32374 | Din acte: 21.043 Masurata: 18.035 | |

* Suprafața este determinată în planul de proiecție Stereo 70.

DETALII LINIARE IMOBIL



Date referitoare la teren

| Crt | Categorie folosință | Intravilan | Suprafața (mp) | Tarla | Parcelă | Nr. topo | Observații / Referințe |
|-----|---------------------|------------|----------------|-------|---------|----------|------------------------|
| 1 | arabil | NU | 18.035 | 16 | 116 | - | |

Lungime Segmente

1) Valorile lungimilor segmentelor sunt obținute din proiecție în plan.

| Punct început | X / Y | Punct sfârșit | X / Y | Lungime segment (** (m) |
|---------------|----------------------------|---------------|----------------------------|-------------------------|
| 1 | 428.750,932 302.342,201 | 2 | 428.750,8 302.341,965 | 0.27 |
| 2 | 428.750,8 302.341,965 | 3 | 428.750,22 302.340,924 | 1.192 |
| 3 | 428.750,22 302.340,924 | 4 | 428.731,193 302.306,786 | 39.082 |
| 4 | 428.731,193 302.306,786 | 5 | 429.131,165 302.083,417 | 458.117 |

| Punct început | X / Y | Punct sfârșit | X / Y | Lungime segment (** (m) |
|---------------|----------------------------|---------------|----------------------------|-------------------------|
| 5 | 429.131,165 302.083,417 | 6 | 429.127,818 302.130,049 | 46.752 |
| 6 | 429.127,818 302.130,049 | 7 | 429.127,716 302.131,472 | 1.427 |
| 7 | 429.127,716 302.131,472 | 8 | 429.127,693 302.131,794 | 0.323 |
| 8 | 429.127,693 302.131,794 | 1 | 428.750,932 302.342,201 | 431.532 |

** Lungimile segmentelor sunt determinate în planul de proiecție Stereo 70 și sunt rotunjite la 1 milimetru.

*** Distanța dintre puncte este formată din segmente cumulate ce sunt mai mici decât valoarea 1 milimetru.

**DATE DESPRE IMOBILUL NR. 3915**

Oficiul de Cadastru și Publicitate Imobiliară DOLJ
Biroul de Cadastru și Publicitate Imobiliară Craiova

A. Partea I. Descrierea imobilului

TEREN Extravilan

Adresa: Jud. Dolj, T16 P117

| Nr. Crt | Nr cadastral Nr. topografic | Suprafața* (mp) | Observații / Referințe |
|---------|--------------------------------|------------------------------------|--|
| A1 | | Din acte: 6.720 Masurata: 5.470 | Sector cadastral:30 Teren neimprejmuit; În TDP a fost înscris în mod eronat T17, corect fiind T16, Imobilul a fost diminuat cu un procent de 18,60% |

B. Partea II. Proprietari și acte

| Inscrieri privitoare la dreptul de proprietate și alte drepturi reale | Referințe |
|--|-----------|
| / | |
| Act Administrativ nr. TDP 566-2198, din 08/04/1994 emis de CJSDPAT DOLJ; | |
| B1 | A1 |
| Intabulare, drept de PROPRIETATE, dobandit prin Reconstituire, cota actuala 1/1, cota initiala 1/1 1) MECHINICI PĂUN, LIPSA CNP | |

C. Partea III. SARCINI .

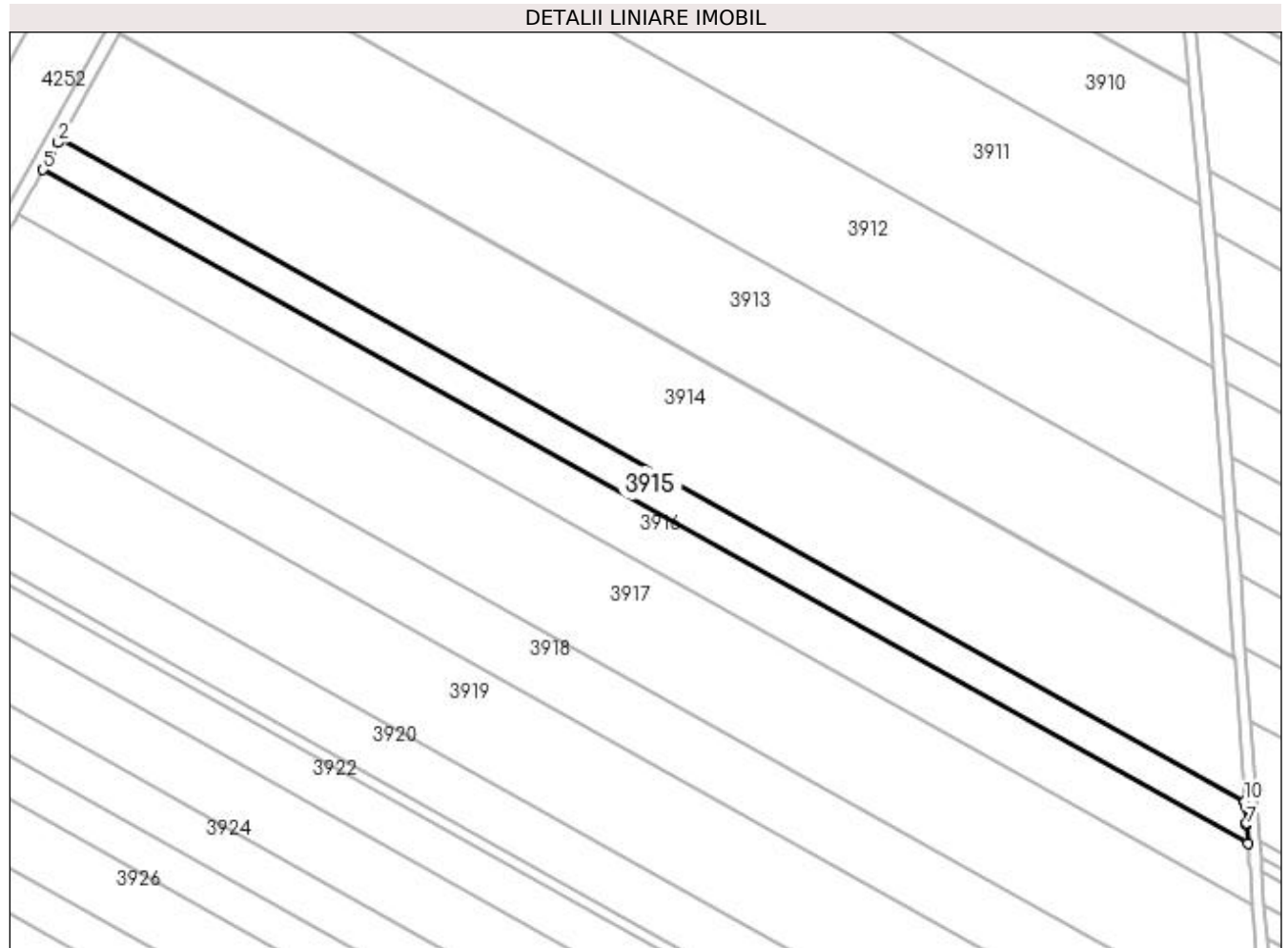
| Inscrieri privind dezmembramintele dreptului de proprietate, drepturi reale de garanție și sarcini | Referințe |
|--|-----------|
| NU SUNT | |

Anexa Nr. 1 La Partea I

Teren

| Nr cadastral | Suprafața (mp)* | Observații / Referințe |
|--------------|------------------------------------|---|
| | Din acte: 6.720 Masurata: 5.470 | În TDP a fost înscris în mod eronat T17, corect fiind T16, Imobilul a fost diminuat cu un procent de 18,60% |

* Suprafața este determinată în planul de proiecție Stereo 70.



Date referitoare la teren

| Crt | Categorie folosință | Intra vilan | Suprafața (mp) | Tarla | Parcelă | Nr. topo | Observații / Referințe |
|-----|---------------------|-------------|----------------|-------|---------|----------|------------------------|
| 1 | arabil | NU | 5.470 | 16 | 117 | - | |

Lungime Segmente

1) Valorile lungimilor segmentelor sunt obținute din proiecție în plan.

| Punct început | X / Y | Punct sfârșit | X / Y | Lungime segment (** (m) |
|---------------|----------------------------|---------------|----------------------------|-------------------------|
| 1 | 428.731,193 302.306,786 | 2 | 428.730,522 302.305,583 | 1.377 |
| 2 | 428.730,522 302.305,583 | 3 | 428.728,232 302.301,474 | 4.704 |
| 3 | 428.728,232 302.301,474 | 4 | 428.727,889 302.300,858 | 0.705 |
| 4 | 428.727,889 302.300,858 | 5 | 428.725,428 302.296,444 | 5.054 |
| 5 | 428.725,428 302.296,444 | 6 | 429.132,179 302.069,289 | 465.882 |

| Punct început | X / Y | Punct sfârșit | X / Y | Lungime segment (** (m) |
|---------------|----------------------------|---------------|----------------------------|-------------------------|
| 6 | 429.132,179 302.069,289 | 7 | 429.131,747 302.075,318 | 6.044 |
| 7 | 429.131,747 302.075,318 | 8 | 429.131,686 302.076,16 | 0.844 |
| 8 | 429.131,686 302.076,16 | 9 | 429.131,283 302.081,773 | 5.627 |
| 9 | 429.131,283 302.081,773 | 10 | 429.131,165 302.083,417 | 1.648 |
| 10 | 429.131,165 302.083,417 | 1 | 428.731,193 302.306,786 | 458.117 |

** Lungimile segmentelor sunt determinate în planul de proiecție Stereo 70 și sunt rotunjite la 1 milimetru.

*** Distanța dintre puncte este formată din segmente cumulate ce sunt mai mici decât valoarea 1 milimetru.

**DATE DESPRE IMOBILUL NR. 3916**

Oficiul de Cadastru și Publicitate Imobiliară DOLJ
 Biroul de Cadastru și Publicitate Imobiliară Craiova

A. Partea I. Descrierea imobilului

TEREN Extravilan

Adresa: Jud. Dolj, T16 P118/1

| Nr. Crt | Nr cadastral Nr. topografic | Suprafața* (mp) | Observații / Referințe |
|---------|-----------------------------|-------------------------------------|---|
| A1 | | Din acte: 10.000 Masurata: 8.140 | Sector cadastral:30 Teren neimprejmuit; Imobilul a fost diminuat cu un procent de 18,60% |

B. Partea II. Proprietari și acte

| Inscrieri privitoare la dreptul de proprietate și alte drepturi reale | | Referințe |
|---|---|-----------|
| / | | |
| Act Administrativ nr. TDP 1623, din 19/04/2005 emis de CJSDPAT DOLJ; | | |
| B1 | Intabulare, drept de PROPRIETATE, dobandit prin Reconstituire, cota actuala 1/1, cota initiala 1/1 1) PRECUPEȚU CONSTANTINA, LIPSA CNP | A1 |

C. Partea III. SARCINI .


| Inscrieri privind dezmembramintele dreptului de proprietate, drepturi reale de garanție și sarcini | Referințe |
|--|-----------|
| NU SUNT | |

Anexa Nr. 1 La Partea I

Teren

| | | |
|--------------|-------------------------------------|--|
| Nr cadastral | Suprafața (mp)* | Observații / Referințe |
| | Din acte: 10.000 Masurata: 8.140 | Imobilul a fost diminuat cu un procent de 18,60% |

* Suprafața este determinată în planul de proiecție Stereo 70.



Date referitoare la teren

| Crt | Categorie folosință | Intra vilan | Suprafața (mp) | Tarla | Parcelă | Nr. topo | Observații / Referințe |
|-----|---------------------|-------------|----------------|-------|---------|----------|------------------------|
| 1 | arabil | NU | 8.140 | 16 | 118/1 | - | |

Lungime Segmente

1) Valorile lungimilor segmentelor sunt obținute din proiecție în plan.

| Punct început | X / Y | Punct sfârșit | X / Y | Lungime segment (** (m) |
|---------------|----------------------------|---------------|----------------------------|-------------------------|
| 1 | 428.725,428 302.296,444 | 2 | 428.724,658 302.295,062 | 1.582 |
| 2 | 428.724,658 302.295,062 | 3 | 428.722,493 302.291,178 | 4.447 |
| 3 | 428.722,493 302.291,178 | 4 | 428.722,167 302.290,592 | 0.671 |
| 4 | 428.722,167 302.290,592 | 5 | 428.717,024 302.281,365 | 10.564 |
| 5 | 428.717,024 302.281,365 | 6 | 429.133,658 302.048,69 | 477.202 |

| Punct început | X / Y | Punct sfârșit | X / Y | Lungime segment (** (m) |
|---------------|----------------------------|---------------|----------------------------|-------------------------|
| 6 | 429.133,658 302.048,69 | 7 | 429.132,753 302.061,295 | 12.637 |
| 7 | 429.132,753 302.061,295 | 8 | 429.132,696 302.062,095 | 0.802 |
| 8 | 429.132,696 302.062,095 | 9 | 429.132,315 302.067,4 | 5.319 |
| 9 | 429.132,315 302.067,4 | 10 | 429.132,179 302.069,289 | 1.894 |
| 10 | 429.132,179 302.069,289 | 1 | 428.725,428 302.296,444 | 465.882 |

** Lungimile segmentelor sunt determinate în planul de proiecție Stereo 70 și sunt rotunjite la 1 milimetru.

*** Distanța dintre puncte este formată din segmente cumulate ce sunt mai mici decât valoarea 1 milimetru.

**DATE DESPRE IMOBILUL NR. 3917**

Oficiul de Cadastru și Publicitate Imobiliară DOLJ
Biroul de Cadastru și Publicitate Imobiliară Craiova

A. Partea I. Descrierea imobilului

TEREN Extravilan

Adresa: Jud. Dolj, T16,P119

| Nr. Crt | Nr cadastral Nr. topografic | Suprafața* (mp) | Observații / Referințe |
|---------|--------------------------------|-----------------|---|
| A1 | 32305 | 17.745 | Sector cadastral:30 Teren neimprejmuit; |

B. Partea II. Proprietari și acte

| Inscrieri privitoare la dreptul de proprietate și alte drepturi reale | | Referințe |
|--|---|-----------|
| 163028 / 30/08/2018 | | |
| Hotarare Judecatoreasca nr. Sentinta Civila Nr.1912, din 24/06/2014 emis de JUDECATORIA CARACAL Dosar nr. 1666/207/2014; | | |
| B1 | Intabulare, drept de PROPRIETATE, dobandit prin Hotarare Judecatoreasca, cota actuala 1/1, cota initiala 1/1 1) SC RURAL OLTENIA SRL, CIF:22112978 | A1 |

C. Partea III. SARCINI .

| Inscrieri privind dezmembramintele dreptului de proprietate, drepturi reale de garanție și sarcini | Referințe |
|--|-----------|
| NU SUNT | |


Anexa Nr. 1 La Partea I

Teren

| Nr cadastral | Suprafața (mp)* | Observații / Referințe |
|--------------|-----------------|------------------------|
| 32305 | 17.745 | |

* Suprafața este determinată în planul de proiecție Stereo 70.

DETALII LINIARE IMOBIL



Date referitoare la teren

| Crt | Categorie folosință | Intra vilan | Suprafața (mp) | Tarla | Parcelă | Nr. topo | Observații / Referințe |
|-----|---------------------|-------------|----------------|-------|---------|----------|------------------------|
| 1 | arabil | NU | 17.745 | 16 | 119 | - | |

Lungime Segmente

1) Valorile lungimilor segmentelor sunt obținute din proiecție în plan.

| Punct început | X / Y | Punct sfârșit | X / Y | Lungime segment (** (m) |
|---------------|----------------------------|---------------|----------------------------|-------------------------|
| 1 | 428.717,024 302.281,365 | 2 | 428.716,111 302.279,726 | 1.876 |
| 2 | 428.716,111 302.279,726 | 3 | 428.714,124 302.276,162 | 4.08 |
| 3 | 428.714,124 302.276,162 | 4 | 428.713,821 302.275,619 | 0.622 |
| 4 | 428.713,821 302.275,619 | 5 | 428.699,36 302.249,674 | 29.703 |
| 5 | 428.699,36 302.249,674 | 6 | 429.136,765 302.005,4 | 500.992 |

| Punct început | X / Y | Punct sfârșit | X / Y | Lungime segment (** (m) |
|---------------|----------------------------|---------------|----------------------------|-------------------------|
| 6 | 429.136,765 302.005,4 | 7 | 429.134,221 302.040,842 | 35.533 |
| 7 | 429.134,221 302.040,842 | 8 | 429.134,168 302.041,583 | 0.743 |
| 8 | 429.134,168 302.041,583 | 9 | 429.133,819 302.046,452 | 4.881 |
| 9 | 429.133,819 302.046,452 | 10 | 429.133,658 302.048,69 | 2.244 |
| 10 | 429.133,658 302.048,69 | 1 | 428.717,024 302.281,365 | 477.202 |

** Lungimile segmentelor sunt determinate în planul de proiecție Stereo 70 și sunt rotunjite la 1 milimetru.

*** Distanța dintre puncte este formată din segmente cumulate ce sunt mai mici decât valoarea 1 milimetru.

**DATE DESPRE IMOBILUL NR. 3918**

Oficiul de Cadastru și Publicitate Imobiliară DOLJ
Biroul de Cadastru și Publicitate Imobiliară Craiova

A. Partea I. Descrierea imobilului

TEREN Extravilan

Adresa: Jud. Dolj, T16 P120

| Nr. Crt | Nr cadastral Nr. topografic | Suprafața* (mp) | Observații / Referințe |
|---------|--------------------------------|--------------------------------------|---|
| A1 | | Din acte: 13.210 Masurata: 10.753 | Sector cadastral:30 Teren neimprejmit; În TDP a fost înscris în mod eronat T17, corect fiind T16, Imobilul a fost diminuat cu un procent de 18,60% |

B. Partea II. Proprietari și acte

| Inscrieri privitoare la dreptul de proprietate și alte drepturi reale | Referințe |
|--|-----------|
| / | |
| Act Administrativ nr. TDP 934-59538, din 23/09/1997 emis de CJSDPAT DOLJ; | |
| B1 | A1 |
| Intabulare, drept de PROPRIETATE, dobandit prin Reconstituire, cota actuala 1/1, cota initiala 1/1 1) CONSTANTINESCU ION, LIPSA CNP | |

C. Partea III. SARCINI .

| Inscrieri privind dezmembramintele dreptului de proprietate, drepturi reale de garanție și sarcini | Referințe |
|--|-----------|
| NU SUNT | |

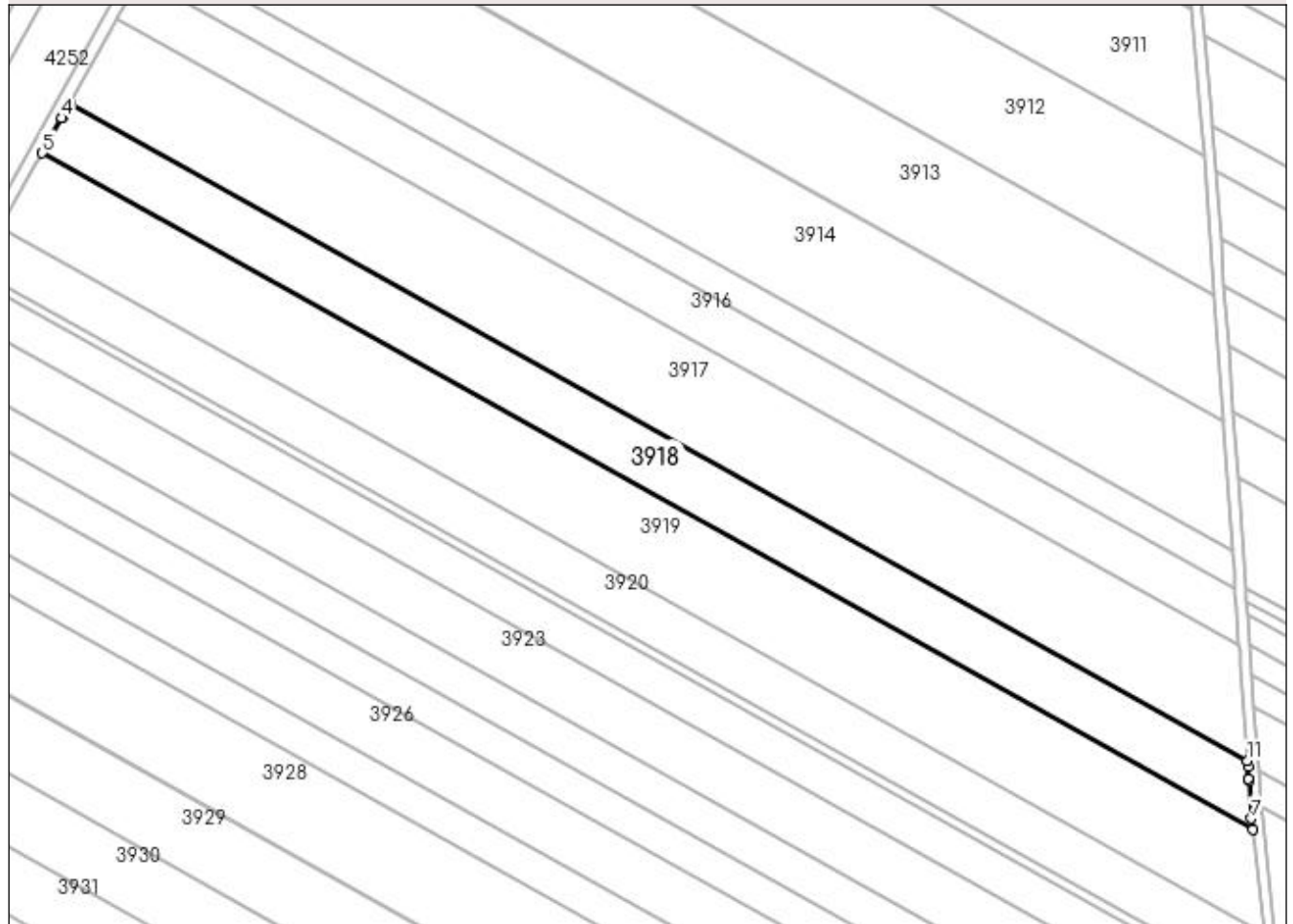
Anexa Nr. 1 La Partea I

Teren

| Nr cadastral | Suprafața (mp)* | Observații / Referințe |
|--------------|---|---|
| | Din acte: 13.210 Masurata: 10.753 | În TDP a fost înscris în mod eronat T17, corect fiind T16, Imobilul a fost diminuat cu un procent de 18,60% |

* Suprafața este determinată în planul de proiecție Stereo 70.

DETALII LINIARE IMOBIL



Date referitoare la teren

| Crt | Categorie folosință | Intravilan | Suprafața (mp) | Tarla | Parcelă | Nr. topo | Observații / Referințe |
|-----|---------------------|------------|----------------|-------|---------|----------|------------------------|
| 1 | arabil | NU | 10.753 | 16 | 120 | - | |

Lungime Segmente

1) Valorile lungimilor segmentelor sunt obținute din proiecție în plan.

| Punct început | X / Y | Punct sfârșit | X / Y | Lungime segment (** (m) |
|---------------|----------------------------|---------------|----------------------------|-------------------------|
| 1 | 428.699,36 302.249,674 | 2 | 428.698,49 302.248,113 | 1.787 |
| 2 | 428.698,49 302.248,113 | 3 | 428.696,597 302.244,716 | 3.889 |
| 3 | 428.696,597 302.244,716 | 4 | 428.696,309 302.244,199 | 0.592 |
| 4 | 428.696,309 302.244,199 | 5 | 428.689,054 302.231,182 | 14.902 |

| Punct început | X / Y | Punct sfârșit | X / Y | Lungime segment (** (m) |
|------------------|----------------------------|------------------|----------------------------|-------------------------------|
| 5 | 428.689,054 302.231,182 | 6 | 429.138,735 301.980,052 | 515.053 |
| 6 | 429.138,735 301.980,052 | 7 | 429.138,303 301.983,976 | 3.948 |
| 7 | 429.138,303 301.983,976 | 8 | 429.137,302 301.997,92 | 13.98 |
| 8 | 429.137,302 301.997,92 | 9 | 429.137,251 301.998,627 | 0.709 |
| 9 | 429.137,251 301.998,627 | 10 | 429.136,918 302.003,267 | 4.652 |
| 10 | 429.136,918 302.003,267 | 11 | 429.136,765 302.005,4 | 2.138 |
| 11 | 429.136,765 302.005,4 | 1 | 428.699,36 302.249,674 | 500.992 |

** Lungimile segmentelor sunt determinate în planul de proiecție Stereo 70 și sunt rotunjite la 1 milimetru.

*** Distanța dintre puncte este formată din segmente cumulate ce sunt mai mici decât valoarea 1 milimetru.

**DATE DESPRE IMOBILUL NR. 3919**

Oficiul de Cadastru și Publicitate Imobiliară DOLJ
Biroul de Cadastru și Publicitate Imobiliară Craiova

A. Partea I. Descrierea imobilului

TEREN Extravilan

Adresa: Jud. Dolj, T16,P122

| Nr. Crt | Nr cadastral Nr. topografic | Suprafața* (mp) | Observații / Referințe |
|---------|-----------------------------|-----------------|---|
| A1 | 32303 | 16.838 | Sector cadastral:30 Teren neimprejmuit; |

B. Partea II. Proprietari și acte

| Inscrieri privitoare la dreptul de proprietate și alte drepturi reale | Referințe |
|---|-----------|
| 24209 / 11/02/2019 | |
| Act Notarial nr. 446, din 06/02/2019 emis de DOINA FAURAR; | |
| B1 | A1 |
| Intabulare, drept de PROPRIETATE, dobandit prin Conventie, cota actuala 1/1, cota initiala 1/1 1) SC RURAL OLTENIA SRL, CIF:22112978 | |

C. Partea III. SARCINI .


| Inscrieri privind dezmembramintele dreptului de proprietate, drepturi reale de garanție și sarcini | Referințe |
|--|-----------|
| NU SUNT | |

Anexa Nr. 1 La Partea I

Teren

| Nr cadastral | Suprafața (mp)* | Observații / Referințe |
|--------------|-----------------|------------------------|
| 32303 | 16.838 | |

* Suprafața este determinată în planul de proiecție Stereo 70.



Date referitoare la teren

| Crt | Categorie folosință | Intra vilan | Suprafața (mp) | Tarla | Parcelă | Nr. topo | Observații / Referințe |
|-----|---------------------|-------------|----------------|-------|---------|----------|------------------------|
| 1 | arabil | NU | 16.838 | 16 | 122 | - | |

Lungime Segmente

1) Valorile lungimilor segmentelor sunt obținute din proiecție în plan.

| Punct început | X / Y | Punct sfârșit | X / Y | Lungime segment (** (m) |
|---------------|----------------------------|---------------|----------------------------|-------------------------|
| 1 | 428.689,054 302.231,182 | 2 | 428.688,01 302.229,31 | 2.143 |
| 2 | 428.688,01 302.229,31 | 3 | 428.686,325 302.226,285 | 3.463 |
| 3 | 428.686,325 302.226,285 | 4 | 428.686,064 302.225,819 | 0.534 |
| 4 | 428.686,064 302.225,819 | 5 | 428.673,482 302.203,243 | 25.845 |
| 5 | 428.673,482 302.203,243 | 6 | 429.143,032 301.941,017 | 537.81 |

| Punct început | X / Y | Punct sfârșit | X / Y | Lungime segment (** (m) |
|---------------|----------------------------|---------------|----------------------------|-------------------------|
| 6 | 429.143,032 301.941,017 | 7 | 429.139,56 301.972,558 | 31.732 |
| 7 | 429.139,56 301.972,558 | 8 | 429.139,488 301.973,21 | 0.656 |
| 8 | 429.139,488 301.973,21 | 9 | 429.139,023 301.977,436 | 4.252 |
| 9 | 429.139,023 301.977,436 | 10 | 429.138,735 301.980,052 | 2.632 |
| 10 | 429.138,735 301.980,052 | 1 | 428.689,054 302.231,182 | 515.053 |

** Lungimile segmentelor sunt determinate în planul de proiecție Stereo 70 și sunt rotunjite la 1 milimetru.

*** Distanța dintre puncte este formată din segmente cumulate ce sunt mai mici decât valoarea 1 milimetru.

**DATE DESPRE IMOBILUL NR. 3920**

Oficiul de Cadastru și Publicitate Imobiliară DOLJ
 Biroul de Cadastru și Publicitate Imobiliară Craiova

A. Partea I. Descrierea imobilului

TEREN Extravilan

Adresa: Jud. Dolj, T16 P122

| Nr. Crt | Nr cadastral Nr. topografic | Suprafața* (mp) | Observații / Referințe |
|---------|-----------------------------|-------------------------------------|---|
| A1 | | Din acte: 11.875 Masurata: 9.666 | Sector cadastral:30 Teren neimprejmuit; Imobilul a fost diminuat cu un procent de 18,60% |

B. Partea II. Proprietari și acte

| Inscrieri privitoare la dreptul de proprietate și alte drepturi reale | | Referințe |
|---|--|-----------|
| / | | |
| Act Administrativ nr. TDP 923-59538, din 21/09/1997 emis de CJSDPAT DOLJ; | | |
| B1 | Intabulare, drept de PROPRIETATE, dobandit prin Reconstituire, cota actuala 1/1, cota initiala 1/1 1) MATEI CONSTANTIN, LIPSA CNP | A1 |

C. Partea III. SARCINI .

| Inscrieri privind dezmembramintele dreptului de proprietate, drepturi reale de garanție și sarcini | Referințe |
|--|-----------|
| NU SUNT | |


Anexa Nr. 1 La Partea I

Teren

| | | |
|--------------|-------------------------------------|--|
| Nr cadastral | Suprafața (mp)* | Observații / Referințe |
| | Din acte: 11.875 Masurata: 9.666 | Imobilul a fost diminuat cu un procent de 18,60% |

* Suprafața este determinată în planul de proiecție Stereo 70.

DETALII LINIARE IMOBIL



Date referitoare la teren

| Crt | Categorie folosință | Intra vilan | Suprafața (mp) | Tarla | Parcelă | Nr. topo | Observații / Referințe |
|-----|---------------------|-------------|----------------|-------|---------|----------|------------------------|
| 1 | arabil | NU | 9.666 | 16 | 122 | - | |

Lungime Segmente

1) Valorile lungimilor segmentelor sunt obținute din proiecție în plan.

| Punct început | X / Y | Punct sfârșit | X / Y | Lungime segment (** (m) |
|---------------|----------------------------|---------------|----------------------------|-------------------------|
| 1 | 428.673,482 302.203,243 | 2 | 428.672,482 302.201,45 | 2.053 |
| 2 | 428.672,482 302.201,45 | 3 | 428.670,867 302.198,552 | 3.318 |
| 3 | 428.670,867 302.198,552 | 4 | 428.670,618 302.198,105 | 0.512 |
| 4 | 428.670,618 302.198,105 | 5 | 428.664,833 302.187,726 | 11.882 |
| 5 | 428.664,833 302.187,726 | 6 | 429.145,419 301.919,336 | 550.451 |

| Punct început | X / Y | Punct sfârșit | X / Y | Lungime segment (** (m) |
|---------------|----------------------------|---------------|----------------------------|-------------------------|
| 6 | 429.145,419 301.919,336 | 7 | 429.143,822 301.933,838 | 14.59 |
| 7 | 429.143,822 301.933,838 | 8 | 429.143,754 301.934,463 | 0.629 |
| 8 | 429.143,754 301.934,463 | 9 | 429.143,308 301.938,512 | 4.073 |
| 9 | 429.143,308 301.938,512 | 10 | 429.143,032 301.941,017 | 2.52 |
| 10 | 429.143,032 301.941,017 | 1 | 428.673,482 302.203,243 | 537.81 |

** Lungimile segmentelor sunt determinate în planul de proiecție Stereo 70 și sunt rotunjite la 1 milimetru.

*** Distanța dintre puncte este formată din segmente cumulate ce sunt mai mici decât valoarea 1 milimetru.

**DATE DESPRE IMOBILUL NR. 3921**

Oficiul de Cadastru și Publicitate Imobiliară DOLJ
Biroul de Cadastru și Publicitate Imobiliară Craiova

A. Partea I. Descrierea imobilului

TEREN Extravilan

Adresa: Jud. Dolj, T16 P124

| Nr. Crt | Nr cadastral Nr. topografic | Suprafața* (mp) | Observații / Referințe |
|---------|-----------------------------|------------------------------------|--|
| A1 | 32044 | Din acte: 2.264 Masurata: 1.940 | Sector cadastral:30 Teren neimprejmit; |

B. Partea II. Proprietari și acte

| Inscrieri privitoare la dreptul de proprietate și alte drepturi reale | | Referințe |
|---|---|-----------|
| 26416 / 28/02/2017 | | |
| Act Normativ nr. TDP nr. 455-2162, din 28/02/1994 emis de CJ DOLJ (act notarial nr Act de partaj voluntar succesoral aut. nr. 1099 din 05.03.2014, emis de NP FLORICEL MIHAI MARIAN;act notarial nr C.M.nr. 16 din 05.03.2014, emis de NP FLORICEL MIHAI MARIAN); | | |
| B1 | Intabulare, drept de PROPRIETATE, dobandit prin lesire Din Indiviziune, cota actuala 1/1, cota initiala 1/1 | A1 |
| | 1) CONSTANTIN ADRIAN | |
| | <i>OBSERVATII: Constantin Ion</i> | |

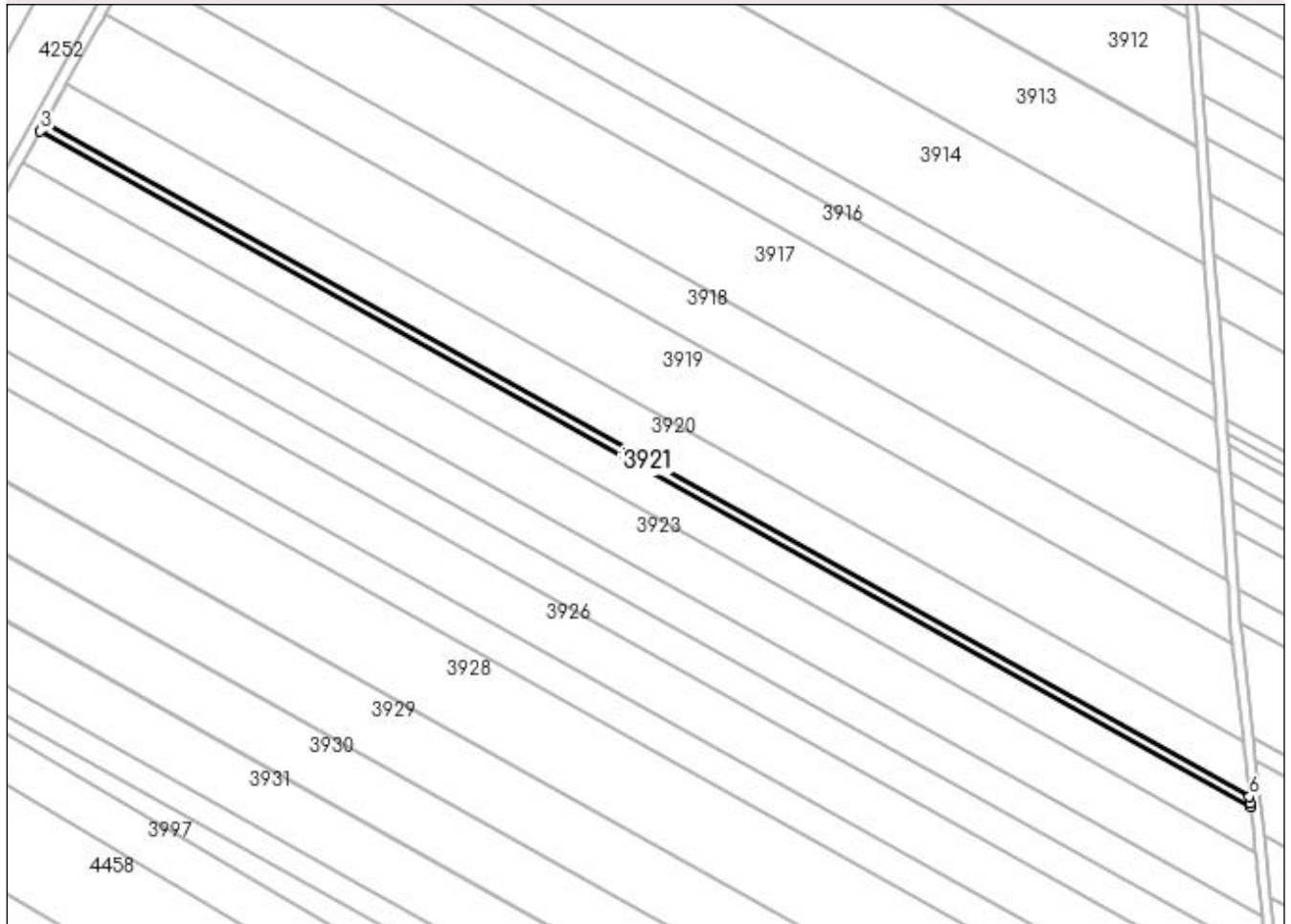
C. Partea III. SARCINI .

| Inscrieri privind dezmembramintele dreptului de proprietate, drepturi reale de garanție și sarcini | Referințe |
|--|-----------|
| NU SUNT | |

Anexa Nr. 1 La Partea I**Teren**

| | | |
|--------------|------------------------------------|------------------------|
| Nr cadastral | Suprafața (mp)* | Observații / Referințe |
| 32044 | Din acte: 2.264 Masurata: 1.940 | |

* Suprafața este determinată în planul de proiecție Stereo 70.

DETALII LINIARE IMOBIL**Date referitoare la teren**

| Crt | Categorie folosință | Intra vilan | Suprafața (mp) | Tarla | Parcelă | Nr. topo | Observații / Referințe |
|-----|---------------------|-------------|----------------|-------|---------|----------|------------------------|
| 1 | arabil | NU | 1.940 | 16 | 124 | - | |

Lungime Segmente

1) Valorile lungimilor segmentelor sunt obținute din proiecție în plan.

| Punct început | X / Y | Punct sfârșit | X / Y | Lungime segment (** (m) |
|---------------|----------------------------|---------------|----------------------------|-------------------------|
| 1 | 428.664,833 302.187,726 | 2 | 428.663,691 302.185,676 | 2.347 |
| 2 | 428.663,691 302.185,676 | 3 | 428.663,121 302.184,654 | 1.17 |
| 3 | 428.663,121 302.184,654 | 4 | 429.145,891 301.915,045 | 552.952 |
| 4 | 429.145,891 301.915,045 | 5 | 429.145,734 301.916,473 | 1.437 |
| 5 | 429.145,734 301.916,473 | 6 | 429.145,419 301.919,336 | 2.88 |

| Punct început | X / Y | Punct sfârșit | X / Y | Lungime segment (** (m) |
|---------------|----------------------------|---------------|----------------------------|-------------------------|
| 6 | 429.145,419 301.919,336 | 1 | 428.664,833 302.187,726 | 550.451 |

** Lungimile segmentelor sunt determinate în planul de proiecție Stereo 70 și sunt rotunjite la 1 milimetru.

*** Distanța dintre puncte este formată din segmente cumulate ce sunt mai mici decât valoarea 1 milimetru.

**DATE DESPRE IMOBILUL NR. 3922**

Oficiul de Cadastru și Publicitate Imobiliară DOLJ
 Biroul de Cadastru și Publicitate Imobiliară Craiova

A. Partea I. Descrierea imobilului

TEREN Extravilan

Adresa: Jud. Dolj, T16 P125

| Nr. Crt | Nr cadastral Nr. topografic | Suprafața* (mp) | Observații / Referințe |
|---------|-----------------------------|-------------------------------------|---|
| A1 | | Din acte: 10.000 Masurata: 8.140 | Sector cadastral:30 Teren neimprejmuit; Imobilul a fost diminuat cu un procent de 18,60% |

B. Partea II. Proprietari și acte

| Inscrieri privitoare la dreptul de proprietate și alte drepturi reale | | Referințe |
|--|---|-----------|
| / | | |
| Act Administrativ nr. TDP 711-9674, din 09/01/1996 emis de CJSDPAT DOLJ; | | |
| B1 | Intabulare, drept de PROPRIETATE, dobândit prin Reconstituire, cota actuala 1/1, cota initiala 1/1 1) RADU IOANA, LIPSA CNP 2) BOZNEA VICTORIA, LIPSA CNP 3) MARICA MIHALACHE, LIPSA CNP 4) MARICA ILIE, LIPSA CNP 5) MARICA MARIN, LIPSA CNP 6) RADU IOANA, LIPSA CNP 7) BOZNEA VICTORIA, LIPSA CNP 8) MARICA MIHALACHE, LIPSA CNP 9) MARICA ILIE, LIPSA CNP 10) MARICA MARIN, LIPSA CNP | A1 |

C. Partea III. SARCINI .

| Inscrieri privind dezmembramintele dreptului de proprietate, drepturi reale de garanție și sarcini | Referințe |
|--|-----------|
| NU SUNT | |


Anexa Nr. 1 La Partea I

Teren

| | | |
|--------------|-------------------------------------|--|
| Nr cadastral | Suprafața (mp)* | Observații / Referințe |
| | Din acte: 10.000 Masurata: 8.140 | Imobilul a fost diminuat cu un procent de 18,60% |

* Suprafața este determinată în planul de proiecție Stereo 70.

DETALII LINIARE IMOBIL



Date referitoare la teren

| Crt | Categorie folosință | Intra vilan | Suprafața (mp) | Tarla | Parcelă | Nr. topo | Observații / Referințe |
|-----|---------------------|-------------|----------------|-------|---------|----------|------------------------|
| 1 | arabil | NU | 8.140 | 16 | 125 | - | |

Lungime Segmente

1) Valorile lungimilor segmentelor sunt obținute din proiecție în plan.

| Punct început | X / Y | Punct sfârșit | X / Y | Lungime segment (** (m) |
|---------------|----------------------------|---------------|----------------------------|-------------------------|
| 1 | 428.663,121 302.184,654 | 2 | 428.662,243 302.183,079 | 1.803 |
| 2 | 428.662,243 302.183,079 | 3 | 428.662,016 302.182,672 | 0.466 |
| 3 | 428.662,016 302.182,672 | 4 | 428.661,984 302.182,614 | 0.066 |
| 4 | 428.661,984 302.182,614 | 5 | 428.660,259 302.179,52 | 3.542 |
| 5 | 428.660,259 302.179,52 | 6 | 428.660,034 302.179,116 | 0.462 |

| Punct început | X / Y | Punct sfârșit | X / Y | Lungime segment (** (m) |
|---------------|----------------------------|---------------|----------------------------|-------------------------|
| 6 | 428.660,034 302.179,116 | 7 | 428.656,021 302.171,915 | 8.244 |
| 7 | 428.656,021 302.171,915 | 8 | 429.147,851 301.897,246 | 563.329 |
| 8 | 429.147,851 301.897,246 | 9 | 429.146,743 301.907,307 | 10.122 |
| 9 | 429.146,743 301.907,307 | 10 | 429.146,681 301.907,872 | 0.568 |
| 10 | 429.146,681 301.907,872 | 11 | 429.146,205 301.912,194 | 4.348 |
| 11 | 429.146,205 301.912,194 | 12 | 429.146,196 301.912,276 | 0.082 |
| 12 | 429.146,196 301.912,276 | 13 | 429.146,133 301.912,844 | 0.571 |
| 13 | 429.146,133 301.912,844 | 14 | 429.145,891 301.915,045 | 2.214 |
| 14 | 429.145,891 301.915,045 | 1 | 428.663,121 302.184,654 | 552.952 |

** Lungimile segmentelor sunt determinate în planul de proiecție Stereo 70 și sunt rotunjite la 1 milimetru.

*** Distanța dintre puncte este formată din segmente cumulate ce sunt mai mici decât valoarea 1 milimetru.

**DATE DESPRE IMOBILUL NR. 3923**

Oficiul de Cadastru și Publicitate Imobiliară DOLJ
Biroul de Cadastru și Publicitate Imobiliară Craiova

A. Partea I. Descrierea imobilului

TEREN Extravilan

Adresa: Jud. Dolj, T16 P126

| Nr. Crt | Nr cadastral Nr. topografic | Suprafața* (mp) | Observații / Referințe |
|---------|-----------------------------|--------------------------------------|---|
| A1 | | Din acte: 14.686 Masurata: 11.955 | Sector cadastral:30 Teren neimprejmuit; Imobilul a fost diminuat cu un procent de 18,60% |

B. Partea II. Proprietari și acte

| Inscrieri privitoare la dreptul de proprietate și alte drepturi reale | | Referințe |
|--|---|-----------|
| / | | |
| Act Administrativ nr. TDP 353-2180, din 04/02/1994 emis de CJSDPAT DOLJ; | | |
| B1 | Intabulare, drept de PROPRIETATE, dobandit prin Reconstituire, cota actuala 1/1, cota initiala 1/1 1) PĂUNA CONSTANȚA, LIPSA CNP | A1 |

C. Partea III. SARCINI .

| Inscrieri privind dezmembramintele dreptului de proprietate, drepturi reale de garanție și sarcini | Referințe |
|--|-----------|
| NU SUNT | |


Anexa Nr. 1 La Partea I

Teren

| Nr cadastral | Suprafața (mp)* | Observații / Referințe |
|--------------|---|--|
| | Din acte: 14.686 Masurata: 11.955 | Imobilul a fost diminuat cu un procent de 18,60% |

* Suprafața este determinată în planul de proiecție Stereo 70.

DETALII LINIARE IMOBIL



Date referitoare la teren

| Crt | Categorie folosință | Intra vilan | Suprafața (mp) | Tarla | Parcelă | Nr. topo | Observații / Referințe |
|-----|---------------------|-------------|----------------|-------|---------|----------|------------------------|
| 1 | arabil | NU | 11.955 | 16 | 126 | - | |

Lungime Segmente

1) Valorile lungimilor segmentelor sunt obținute din proiecție în plan.

| Punct început | X / Y | Punct sfârșit | X / Y | Lungime segment (** (m) |
|---------------|----------------------------|---------------|----------------------------|-------------------------|
| 1 | 428.656,021 302.171,915 | 2 | 428.654,768 302.169,667 | 2.574 |
| 2 | 428.654,768 302.169,667 | 3 | 428.653,182 302.166,823 | 3.256 |
| 3 | 428.653,182 302.166,823 | 4 | 428.652,975 302.166,451 | 0.426 |
| 4 | 428.652,975 302.166,451 | 5 | 428.645,824 302.153,62 | 14.689 |

| Punct început | X / Y | Punct sfârșit | X / Y | Lungime segment (** (m) |
|---------------|----------------------------|---------------|----------------------------|-------------------------|
| 5 | 428.645,824 302.153,62 | 6 | 429.150,665 301.871,685 | 578.232 |
| 6 | 429.150,665 301.871,685 | 7 | 429.148,691 301.889,612 | 18.035 |
| 7 | 429.148,691 301.889,612 | 8 | 429.148,634 301.890,132 | 0.523 |
| 8 | 429.148,634 301.890,132 | 9 | 429.148,196 301.894,106 | 3.998 |
| 9 | 429.148,196 301.894,106 | 10 | 429.147,851 301.897,246 | 3.159 |
| 10 | 429.147,851 301.897,246 | 1 | 428.656,021 302.171,915 | 563.329 |

** Lungimile segmentelor sunt determinate în planul de proiecție Stereo 70 și sunt rotunjite la 1 milimetru.

*** Distanța dintre puncte este formată din segmente cumulate ce sunt mai mici decât valoarea 1 milimetru.

**DATE DESPRE IMOBILUL NR. 3924**

Oficiul de Cadastru și Publicitate Imobiliară DOLJ
Biroul de Cadastru și Publicitate Imobiliară Craiova

A. Partea I. Descrierea imobilului

TEREN Extravilan

Adresa: Jud. Dolj, T16 P127

| Nr. Crt | Nr cadastral Nr. topografic | Suprafața* (mp) | Observații / Referințe |
|---------|-----------------------------|-------------------------------------|---|
| A1 | | Din acte: 10.366 Masurata: 8.438 | Sector cadastral:30 Teren neimprejmuit; Imobilul a fost diminuat cu un procent de 18,60% |

B. Partea II. Proprietari și acte

| Inscrieri privitoare la dreptul de proprietate și alte drepturi reale | | Referințe |
|--|---|-----------|
| / | | |
| Act Administrativ nr. TDP 484-2162, din 02/03/1994 emis de CJSDPAT DOLJ; | | |
| B1 | Intabulare, drept de PROPRIETATE, dobandit prin Reconstituire, cota actuala 1/1, cota initiala 1/1 1) ȘOPÎRLEANU ANTONICA, LIPSA CNP | A1 |

C. Partea III. SARCINI .

| Inscrieri privind dezmembramintele dreptului de proprietate, drepturi reale de garanție și sarcini | Referințe |
|--|-----------|
| NU SUNT | |


Anexa Nr. 1 La Partea I

Teren

| | | |
|--------------|-------------------------------------|--|
| Nr cadastral | Suprafața (mp)* | Observații / Referințe |
| | Din acte: 10.366 Masurata: 8.438 | Imobilul a fost diminuat cu un procent de 18,60% |

* Suprafața este determinată în planul de proiecție Stereo 70.

DETALII LINIARE IMOBIL



Date referitoare la teren

| Crt | Categorie folosință | Intra vilan | Suprafața (mp) | Tarla | Parcelă | Nr. topo | Observații / Referințe |
|-----|---------------------|-------------|----------------|-------|---------|----------|------------------------|
| 1 | arabil | NU | 8.438 | 16 | 127 | - | |

Lungime Segmente

1) Valorile lungimilor segmentelor sunt obținute din proiecție în plan.

| Punct început | X / Y | Punct sfârșit | X / Y | Lungime segment (** (m) |
|---------------|----------------------------|---------------|----------------------------|-------------------------|
| 1 | 428.645,824 302.153,62 | 2 | 428.644,408 302.151,08 | 2.908 |
| 2 | 428.644,408 302.151,08 | 3 | 428.643,017 302.148,584 | 2.857 |
| 3 | 428.643,017 302.148,584 | 4 | 428.642,835 302.148,258 | 0.373 |
| 4 | 428.642,835 302.148,258 | 5 | 428.638,782 302.140,985 | 8.326 |
| 5 | 428.638,782 302.140,985 | 6 | 429.152,608 301.854,033 | 588.522 |

| Punct început | X / Y | Punct sfârșit | X / Y | Lungime segment (** (m) |
|---------------|----------------------------|---------------|----------------------------|-------------------------|
| 6 | 429.152,608 301.854,033 | 7 | 429.151,489 301.864,193 | 10.221 |
| 7 | 429.151,489 301.864,193 | 8 | 429.151,439 301.864,649 | 0.459 |
| 8 | 429.151,439 301.864,649 | 9 | 429.151,055 301.868,136 | 3.508 |
| 9 | 429.151,055 301.868,136 | 10 | 429.150,665 301.871,685 | 3.57 |
| 10 | 429.150,665 301.871,685 | 1 | 428.645,824 302.153,62 | 578.232 |

** Lungimile segmentelor sunt determinate în planul de proiecție Stereo 70 și sunt rotunjite la 1 milimetru.

*** Distanța dintre puncte este formată din segmente cumulate ce sunt mai mici decât valoarea 1 milimetru.

**DATE DESPRE IMOBILUL NR. 3925**

Oficiul de Cadastru și Publicitate Imobiliară DOLJ
 Biroul de Cadastru și Publicitate Imobiliară Craiova

A. Partea I. Descrierea imobilului

TEREN Extravilan

Adresa: Jud. Dolj, T16 P128

| Nr. Crt | Nr cadastral Nr. topografic | Suprafața* (mp) | Observații / Referințe |
|---------|-----------------------------|------------------------------------|---|
| A1 | | Din acte: 9.500 Masurata: 7.734 | Sector cadastral:30 Teren neimprejmuit; Imobilul a fost diminuat cu un procent de 18,60% |

B. Partea II. Proprietari și acte

| Inscrieri privitoare la dreptul de proprietate și alte drepturi reale | | Referințe |
|--|--|-----------|
| / | | |
| Act Administrativ nr. TDP 468-2162, din 28/02/1994 emis de CJSDPAT DOLJ; | | |
| B1 | Intabulare, drept de PROPRIETATE, dobandit prin Reconstituire, cota actuala 1/1, cota initiala 1/1 1) ION VICTOR, LIPSA CNP | A1 |

C. Partea III. SARCINI .

| Inscrieri privind dezmembramintele dreptului de proprietate, drepturi reale de garanție și sarcini | Referințe |
|--|-----------|
| NU SUNT | |


Anexa Nr. 1 La Partea I

Teren

| | | |
|--------------|------------------------------------|--|
| Nr cadastral | Suprafața (mp)* | Observații / Referințe |
| | Din acte: 9.500 Masurata: 7.734 | Imobilul a fost diminuat cu un procent de 18,60% |

* Suprafața este determinată în planul de proiecție Stereo 70.

DETALII LINIARE IMOBIL



Date referitoare la teren

| Crt | Categorie folosință | Intravilan | Suprafața (mp) | Tarla | Parcelă | Nr. topo | Observații / Referințe |
|-----|---------------------|------------|----------------|-------|---------|----------|------------------------|
| 1 | arabil | NU | 7.734 | 16 | 128 | - | |

Lungime Segmente

1) Valorile lungimilor segmentelor sunt obținute din proiecție în plan.

| Punct început | X / Y | Punct sfârșit | X / Y | Lungime segment (** (m) |
|---------------|----------------------------|---------------|----------------------------|-------------------------|
| 1 | 428.638,782 302.140,985 | 2 | 428.637,255 302.138,247 | 3.135 |
| 2 | 428.637,255 302.138,247 | 3 | 428.635,995 302.135,986 | 2.588 |
| 3 | 428.635,995 302.135,986 | 4 | 428.635,83 302.135,69 | 0.339 |
| 4 | 428.635,83 302.135,69 | 5 | 428.632,434 302.129,597 | 6.975 |
| 5 | 428.632,434 302.129,597 | 6 | 429.154,359 301.838,122 | 597.799 |

| Punct început | X / Y | Punct sfârșit | X / Y | Lungime segment (** (m) |
|---------------|----------------------------|---------------|----------------------------|-------------------------|
| 6 | 429.154,359 301.838,122 | 7 | 429.153,422 301.846,634 | 8.563 |
| 7 | 429.153,422 301.846,634 | 8 | 429.153,377 301.847,047 | 0.415 |
| 8 | 429.153,377 301.847,047 | 9 | 429.153,029 301.850,207 | 3.179 |
| 9 | 429.153,029 301.850,207 | 10 | 429.152,608 301.854,033 | 3.849 |
| 10 | 429.152,608 301.854,033 | 1 | 428.638,782 302.140,985 | 588.522 |

** Lungimile segmentelor sunt determinate în planul de proiecție Stereo 70 și sunt rotunjite la 1 milimetru.

*** Distanța dintre puncte este formată din segmente cumulate ce sunt mai mici decât valoarea 1 milimetru.

**DATE DESPRE IMOBILUL NR. 3926**

Oficiul de Cadastru și Publicitate Imobiliară DOLJ
Biroul de Cadastru și Publicitate Imobiliară Craiova

A. Partea I. Descrierea imobilului

TEREN Extravilan

Adresa: Jud. Dolj, T16 P129

| Nr. Crt | Nr cadastral Nr. topografic | Suprafața* (mp) | Observații / Referințe |
|---------|-----------------------------|--------------------------------------|--|
| A1 | | Din acte: 15.000 Masurata: 12.210 | Sector cadastral:30 Teren neimprejmuat; În TDP a fost înscris în mod eronat T17, corect fiind T16, Imobilul a fost diminuat cu un procent de 18,60% |

B. Partea II. Proprietari și acte

| Inscrieri privitoare la dreptul de proprietate și alte drepturi reale | Referințe |
|---|-----------|
| / | |
| Act Administrativ nr. TDP 598-2198, din 04/05/1994 emis de CJSDPAT DOLJ; | |
| B1 | A1 |
| Intabulare, drept de PROPRIETATE, dobandit prin Reconstituire, cota actuala 1/1, cota initiala 1/1 1) POPESCU MIHAI, LIPSA CNP | |

C. Partea III. SARCINI .

| Inscrieri privind dezmembramintele dreptului de proprietate, drepturi reale de garanție și sarcini | Referințe |
|--|-----------|
| NU SUNT | |


Anexa Nr. 1 La Partea I

Teren

| Nr cadastral | Suprafața (mp)* | Observații / Referințe |
|--------------|---|---|
| | Din acte: 15.000 Masurata: 12.210 | În TDP a fost înscris în mod eronat T17, corect fiind T16, Imobilul a fost diminuat cu un procent de 18,60% |

* Suprafața este determinată în planul de proiecție Stereo 70.

DETALII LINIARE IMOBIL



Date referitoare la teren

| Crt | Categorie folosință | Intravilan | Suprafața (mp) | Tarla | Parcelă | Nr. topo | Observații / Referințe |
|-----|---------------------|------------|----------------|-------|---------|----------|------------------------|
| 1 | arabil | NU | 12.210 | 16 | 129 | - | |

Lungime Segmente

1) Valorile lungimilor segmentelor sunt obținute din proiecție în plan.

| Punct început | X / Y | Punct sfârșit | X / Y | Lungime segment (** (m) |
|---------------|----------------------------|---------------|----------------------------|-------------------------|
| 1 | 428.632,434 302.129,597 | 2 | 428.630,81 302.126,683 | 3.336 |
| 2 | 428.630,81 302.126,683 | 3 | 428.629,665 302.124,629 | 2.352 |
| 3 | 428.629,665 302.124,629 | 4 | 428.629,515 302.124,36 | 0.308 |
| 4 | 428.629,515 302.124,36 | 5 | 428.622,608 302.111,968 | 14.187 |

| Punct început | X / Y | Punct sfârșit | X / Y | Lungime segment (** (m) |
|---------------|----------------------------|---------------|----------------------------|-------------------------|
| 5 | 428.622,608 302.111,968 | 6 | 429.157,071 301.813,49 | 612.16 |
| 6 | 429.157,071 301.813,49 | 7 | 429.155,797 301.825,063 | 11.643 |
| 7 | 429.155,797 301.825,063 | 8 | 429.155,165 301.830,804 | 5.776 |
| 8 | 429.155,165 301.830,804 | 9 | 429.155,124 301.831,18 | 0.378 |
| 9 | 429.155,124 301.831,18 | 10 | 429.154,808 301.834,049 | 2.886 |
| 10 | 429.154,808 301.834,049 | 11 | 429.154,359 301.838,122 | 4.098 |
| 11 | 429.154,359 301.838,122 | 1 | 428.632,434 302.129,597 | 597.799 |

** Lungimile segmentelor sunt determinate în planul de proiecție Stereo 70 și sunt rotunjite la 1 milimetru.

*** Distanța dintre puncte este formată din segmente cumulate ce sunt mai mici decât valoarea 1 milimetru.

**DATE DESPRE IMOBILUL NR. 3927**

Oficiul de Cadastru și Publicitate Imobiliară DOLJ
Biroul de Cadastru și Publicitate Imobiliară Craiova

A. Partea I. Descrierea imobilului

TEREN Extravilan

Adresa: Jud. Dolj, T16 P130

| Nr. Crt | Nr cadastral Nr. topografic | Suprafața* (mp) | Observații / Referințe |
|---------|-----------------------------|-------------------------------------|---|
| A1 | | Din acte: 10.040 Masurata: 8.173 | Sector cadastral:30 Teren neimprejmuit; Imobilul a fost diminuat cu un procent de 18,60% |

B. Partea II. Proprietari și acte

| Inscrieri privitoare la dreptul de proprietate și alte drepturi reale | | Referințe |
|--|--|-----------|
| / | | |
| Act Administrativ nr. TDP 349-2180, din 04/08/1995 emis de CJSDPAT DOLJ; | | |
| B1 | Intabulare, drept de PROPRIETATE, dobandit prin Reconstituire, cota actuala 1/1, cota initiala 1/1 1) CHIRIȚĂ IOSIF, LIPSA CNP 2) CHIRIȚĂ IOSIF, LIPSA CNP | A1 |

C. Partea III. SARCINI .

| Inscrieri privind dezmembramintele dreptului de proprietate, drepturi reale de garanție și sarcini | Referințe |
|--|-----------|
| NU SUNT | |


Anexa Nr. 1 La Partea I

Teren

| | | |
|--------------|-------------------------------------|--|
| Nr cadastral | Suprafața (mp)* | Observații / Referințe |
| | Din acte: 10.040 Masurata: 8.173 | Imobilul a fost diminuat cu un procent de 18,60% |

* Suprafața este determinată în planul de proiecție Stereo 70.

DETALII LINIARE IMOBIL



Date referitoare la teren

| Crt | Categorie folosință | Intra vilan | Suprafața (mp) | Tarla | Parcelă | Nr. topo | Observații / Referințe |
|-----|---------------------|-------------|----------------|-------|---------|----------|------------------------|
| 1 | arabil | NU | 8.173 | 16 | 130 | - | |

Lungime Segmente

1) Valorile lungimilor segmentelor sunt obținute din proiecție în plan.

| Punct început | X / Y | Punct sfârșit | X / Y | Lungime segment (** (m) |
|---------------|----------------------------|---------------|----------------------------|-------------------------|
| 1 | 428.622,608 302.111,968 | 2 | 428.620,834 302.108,784 | 3.645 |
| 2 | 428.620,834 302.108,784 | 3 | 428.619,864 302.107,043 | 1.993 |
| 3 | 428.619,864 302.107,043 | 4 | 428.619,737 302.106,815 | 0.261 |
| 4 | 428.619,737 302.106,815 | 5 | 428.616,152 302.100,385 | 7.362 |
| 5 | 428.616,152 302.100,385 | 6 | 429.157,354 301.798,143 | 619.879 |

| Punct început | X / Y | Punct sfârșit | X / Y | Lungime segment (** (m) |
|---------------|----------------------------|---------------|----------------------------|-------------------------|
| 6 | 429.157,354 301.798,143 | 7 | 429.157,622 301.806,427 | 8.288 |
| 7 | 429.157,622 301.806,427 | 8 | 429.157,631 301.806,72 | 0.293 |
| 8 | 429.157,631 301.806,72 | 9 | 429.157,673 301.808,021 | 1.302 |
| 9 | 429.157,673 301.808,021 | 10 | 429.157,561 301.809,041 | 1.026 |
| 10 | 429.157,561 301.809,041 | 11 | 429.157,071 301.813,49 | 4.476 |
| 11 | 429.157,071 301.813,49 | 1 | 428.622,608 302.111,968 | 612.16 |

** Lungimile segmentelor sunt determinate în planul de proiecție Stereo 70 și sunt rotunjite la 1 milimetru.

*** Distanța dintre puncte este formată din segmente cumulate ce sunt mai mici decât valoarea 1 milimetru.

**DATE DESPRE IMOBILUL NR. 3928**

Oficiul de Cadastru și Publicitate Imobiliară DOLJ
Biroul de Cadastru și Publicitate Imobiliară Craiova

A. Partea I. Descrierea imobilului

TEREN Extravilan

Adresa: Jud. Dolj, T16 P131

| Nr. Crt | Nr cadastral Nr. topografic | Suprafața* (mp) | Observații / Referințe |
|---------|-----------------------------|-----------------|---|
| A1 | 32068 | 20.392 | Sector cadastral:30 Teren neimprejmuit; |

B. Partea II. Proprietari și acte

| Inscrieri privitoare la dreptul de proprietate și alte drepturi reale | Referințe |
|---|-----------|
| 186799 / 04/12/2017 | |
| Act Notarial nr. contract vanzare aut. nr. 4942/22.11.2017, din 22/11/2017 emis de Faurar Doina; | |
| B1 | A1 |
| Intabulare, drept de PROPRIETATE, dobandit prin Conventie, cota actuala 1/1, cota initiala 1/1 1) SC RURAL OLTENIA SRL, CIF:22112978 | |

C. Partea III. SARCINI .

| Inscrieri privind dezmembramintele dreptului de proprietate, drepturi reale de garanție și sarcini | Referințe |
|--|-----------|
| NU SUNT | |

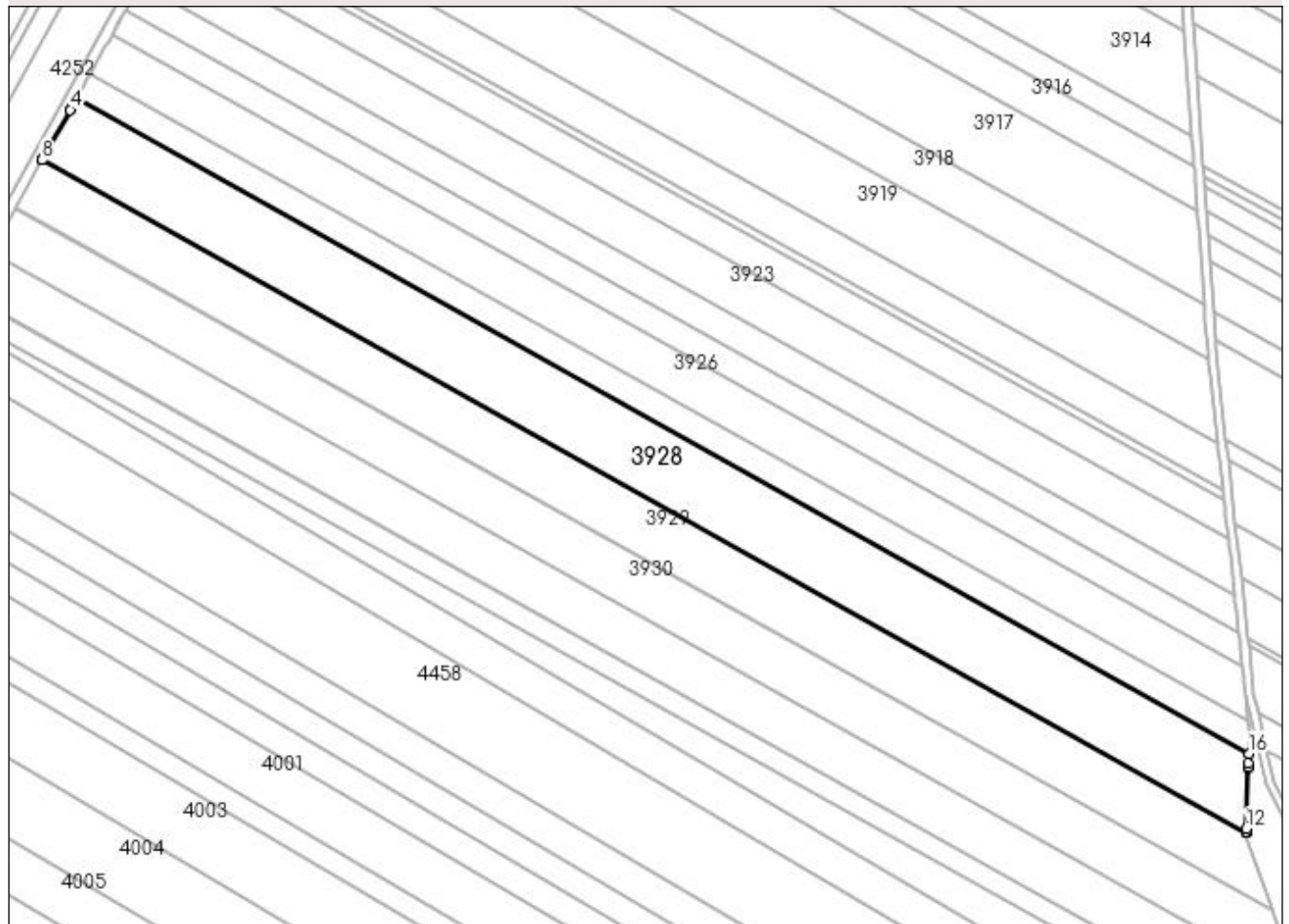
Anexa Nr. 1 La Partea I

Teren

| Nr cadastral | Suprafața (mp)* | Observații / Referințe |
|--------------|-----------------|------------------------|
| 32068 | 20.392 | |

* Suprafața este determinată în planul de proiecție Stereo 70.

DETALII LINIARE IMOBIL



Date referitoare la teren

| Crt | Categorie folosință | Intra vilan | Suprafața (mp) | Tarla | Parcelă | Nr. topo | Observații / Referințe |
|-----|---------------------|-------------|----------------|-------|---------|----------|------------------------|
| 1 | arabil | NU | 20.392 | 16 | 131 | - | |

Lungime Segmente

1) Valorile lungimilor segmentelor sunt obținute din proiecție în plan.

| Punct început | X / Y | Punct sfârșit | X / Y | Lungime segment (** (m) |
|---------------|----------------------------|---------------|----------------------------|-------------------------|
| 1 | 428.616,152 302.100,385 | 2 | 428.614,274 302.097,015 | 3.858 |
| 2 | 428.614,274 302.097,015 | 3 | 428.613,413 302.095,47 | 1.769 |
| 3 | 428.613,413 302.095,47 | 4 | 428.613,3 302.095,267 | 0.232 |
| 4 | 428.613,3 302.095,267 | 5 | 428.601,172 302.073,508 | 24.911 |
| 5 | 428.601,172 302.073,508 | 6 | 428.600,524 302.072,345 | 1.331 |

| Punct început | X / Y | Punct sfârșit | X / Y | Lungime segment (** (m) |
|---------------|----------------------------|---------------|----------------------------|-------------------------|
| 6 | 428.600,524 302.072,345 | 7 | 428.600,439 302.072,193 | 0.174 |
| 7 | 428.600,439 302.072,193 | 8 | 428.600,35 302.072,033 | 0.183 |
| 8 | 428.600,35 302.072,033 | 9 | 429.156,176 301.761,625 | 636.628 |
| 9 | 429.156,176 301.761,625 | 10 | 429.156,182 301.761,831 | 0.206 |
| 10 | 429.156,182 301.761,831 | 11 | 429.156,189 301.762,027 | 0.196 |
| 11 | 429.156,189 301.762,027 | 12 | 429.156,237 301.763,525 | 1.499 |
| 12 | 429.156,237 301.763,525 | 13 | 429.157,142 301.791,552 | 28.042 |
| 13 | 429.157,142 301.791,552 | 14 | 429.157,15 301.791,813 | 0.261 |
| 14 | 429.157,15 301.791,813 | 15 | 429.157,214 301.793,803 | 1.991 |
| 15 | 429.157,214 301.793,803 | 16 | 429.157,354 301.798,143 | 4.342 |
| 16 | 429.157,354 301.798,143 | 1 | 428.616,152 302.100,385 | 619.879 |

** Lungimile segmentelor sunt determinate în planul de proiecție Stereo 70 și sunt rotunjite la 1 milimetru.

*** Distanța dintre puncte este formată din segmente cumulate ce sunt mai mici decât valoarea 1 milimetru.

**DATE DESPRE IMOBILUL NR. 3929**

Oficiul de Cadastru și Publicitate Imobiliară DOLJ
 Biroul de Cadastru și Publicitate Imobiliară Craiova

A. Partea I. Descrierea imobilului

TEREN Extravilan

Adresa: Jud. Dolj, T16 P131

| Nr. Crt | Nr cadastral Nr. topografic | Suprafața* (mp) | Observații / Referințe |
|---------|--------------------------------|--------------------------------------|--|
| A1 | | Din acte: 20.323 Masurata: 16.544 | Sector cadastral:30 Teren neimprejmuat; În TDP a fost înscris în mod eronat T17, corect fiind T16, Imobilul a fost diminuat cu un procent de 18,60% |

B. Partea II. Proprietari și acte

| Inscrieri privitoare la dreptul de proprietate și alte drepturi reale | Referințe |
|--|-----------|
| / | |
| Act Administrativ nr. TDP 1558, din 03/12/2003 emis de CJSDPAT DOLJ; | |
| B1 | A1 |
| Intabulare, drept de PROPRIETATE, dobandit prin Reconstituire, cota actuala 1/1, cota initiala 1/1 1) NICOLA MARIA, LIPSA CNP | |

C. Partea III. SARCINI .

| Inscrieri privind dezmembramintele dreptului de proprietate, drepturi reale de garanție și sarcini | Referințe |
|--|-----------|
| NU SUNT | |

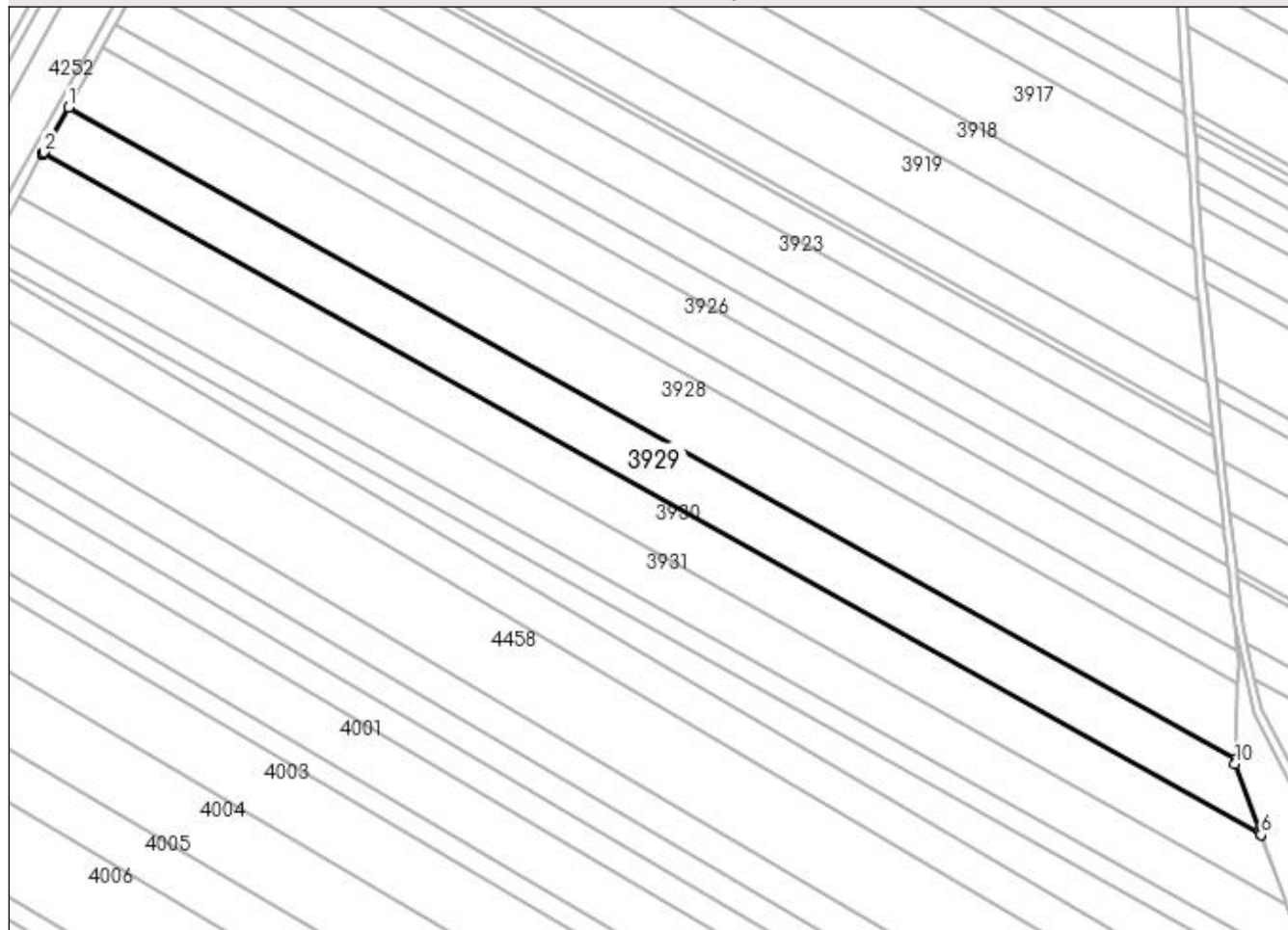
Anexa Nr. 1 La Partea I

Teren

| Nr cadastral | Suprafața (mp)* | Observații / Referințe |
|--------------|---|---|
| | Din acte: 20.323 Masurata: 16.544 | În TDP a fost înscris în mod eronat T17, corect fiind T16, Imobilul a fost diminuat cu un procent de 18,60% |

* Suprafața este determinată în planul de proiecție Stereo 70.

DETALII LINIARE IMOBIL



Date referitoare la teren

| Crt | Categorie folosință | Intra vilan | Suprafața (mp) | Tarla | Parcelă | Nr. topo | Observații / Referințe |
|-----|---------------------|-------------|----------------|-------|---------|----------|------------------------|
| 1 | arabil | NU | 16.544 | 16 | 131 | - | |

Lungime Segmente

1) Valorile lungimilor segmentelor sunt obținute din proiecție în plan.

| Punct început | X / Y | Punct sfârșit | X / Y | Lungime segment (** (m) |
|---------------|----------------------------|---------------|----------------------------|-------------------------|
| 1 | 428.600,35 302.072,033 | 2 | 428.588,514 302.050,797 | 24.312 |
| 2 | 428.588,514 302.050,797 | 3 | 428.588,079 302.050,017 | 0.893 |
| 3 | 428.588,079 302.050,017 | 4 | 428.588,022 302.049,914 | 0.118 |
| 4 | 428.588,022 302.049,914 | 5 | 428.587,962 302.049,807 | 0.123 |

| Punct început | X / Y | Punct sfârșit | X / Y | Lungime segment (** (m) |
|------------------|----------------------------|------------------|----------------------------|-------------------------------|
| 5 | 428.587,962 302.049,807 | 6 | 429.168,428 301.725,638 | 664.851 |
| 6 | 429.168,428 301.725,638 | 7 | 429.168,363 301.725,816 | 0.189 |
| 7 | 429.168,363 301.725,816 | 8 | 429.168,302 301.725,984 | 0.179 |
| 8 | 429.168,302 301.725,984 | 9 | 429.167,834 301.727,268 | 1.367 |
| 9 | 429.167,834 301.727,268 | 10 | 429.156,106 301.759,453 | 34.255 |
| 10 | 429.156,106 301.759,453 | 11 | 429.156,176 301.761,625 | 2.173 |
| 11 | 429.156,176 301.761,625 | 1 | 428.600,35 302.072,033 | 636.628 |

** Lungimile segmentelor sunt determinate în planul de proiecție Stereo 70 și sunt rotunjite la 1 milimetru.

*** Distanța dintre puncte este formată din segmente cumulate ce sunt mai mici decât valoarea 1 milimetru.



DATE DESPRE IMOBILUL NR. 3930

Oficiul de Cadastru și Publicitate Imobiliară DOLJ
Biroul de Cadastru și Publicitate Imobiliară Craiova

A. Partea I. Descrierea imobilului

TEREN Extravilan

Adresa: Jud. Dolj, T16 P132

| Nr. Crt | Nr cadastral Nr. topografic | Suprafața* (mp) | Observații / Referințe |
|---------|-----------------------------|--------------------------------------|---|
| A1 | | Din acte: 19.487 Masurata: 15.863 | Sector cadastral:30 Teren neimprejmuit; Imobilul a fost diminuat cu un procent de 18,60% |

B. Partea II. Proprietari și acte

| Inscrieri privitoare la dreptul de proprietate și alte drepturi reale | | Referințe |
|--|---|-----------|
| / | | |
| Act Administrativ nr. TDP 466-2162, din 28/02/1994 emis de CJSDPAT DOLJ; | | |
| B1 | Intabulare, drept de PROPRIETATE, dobandit prin Reconstituire, cota actuala 1/1, cota initiala 1/1 1) CONSTANTIN MARIN, LIPSA CNP 2) STAN LELICA, LIPSA CNP | A1 |

C. Partea III. SARCINI .

| Inscrieri privind dezmembramintele dreptului de proprietate, drepturi reale de garanție și sarcini | Referințe |
|--|-----------|
| NU SUNT | |


Anexa Nr. 1 La Partea I

Teren

| Nr cadastral | Suprafața (mp)* | Observații / Referințe |
|--------------|---|--|
| | Din acte: 19.487 Masurata: 15.863 | Imobilul a fost diminuat cu un procent de 18,60% |

* Suprafața este determinată în planul de proiecție Stereo 70.

DETALII LINIARE IMOBIL



Date referitoare la teren

| Crt | Categorie folosință | Intra vilan | Suprafața (mp) | Tarla | Parcelă | Nr. topo | Observații / Referințe |
|-----|---------------------|-------------|----------------|-------|---------|----------|------------------------|
| 1 | arabil | NU | 15.863 | 16 | 132 | - | |

Lungime Segmente

1) Valorile lungimilor segmentelor sunt obținute din proiecție în plan.

| Punct început | X / Y | Punct sfârșit | X / Y | Lungime segment (** (m) |
|---------------|----------------------------|---------------|----------------------------|-------------------------|
| 1 | 428.587,962 302.049,807 | 2 | 428.576,891 302.029,943 | 22.741 |
| 2 | 428.576,891 302.029,943 | 3 | 428.576,644 302.029,501 | 0.506 |
| 3 | 428.576,644 302.029,501 | 4 | 428.576,612 302.029,443 | 0.066 |
| 4 | 428.576,612 302.029,443 | 5 | 428.576,578 302.029,382 | 0.07 |

| Punct început | X / Y | Punct sfârșit | X / Y | Lungime segment (** (m) |
|---------------|----------------------------|---------------|----------------------------|-------------------------|
| 5 | 428.576,578 302.029,382 | 6 | 429.180,681 301.692,013 | 691.924 |
| 6 | 429.180,681 301.692,013 | 7 | 429.180,645 301.692,113 | 0.106 |
| 7 | 429.180,645 301.692,113 | 8 | 429.180,61 301.692,209 | 0.102 |
| 8 | 429.180,61 301.692,209 | 9 | 429.180,345 301.692,936 | 0.774 |
| 9 | 429.180,345 301.692,936 | 10 | 429.168,428 301.725,638 | 34.806 |
| 10 | 429.168,428 301.725,638 | 1 | 428.587,962 302.049,807 | 664.851 |

** Lungimile segmentelor sunt determinate în planul de proiecție Stereo 70 și sunt rotunjite la 1 milimetru.

*** Distanța dintre puncte este formată din segmente cumulate ce sunt mai mici decât valoarea 1 milimetru.

**DATE DESPRE IMOBILUL NR. 3931**

Oficiul de Cadastru și Publicitate Imobiliară DOLJ
Biroul de Cadastru și Publicitate Imobiliară Craiova

A. Partea I. Descrierea imobilului

TEREN Extravilan

Adresa: Jud. Dolj, T16 P133

| Nr. Crt | Nr cadastral Nr. topografic | Suprafața* (mp) | Observații / Referințe |
|---------|-----------------------------|--------------------------------------|---|
| A1 | | Din acte: 19.340 Masurata: 15.744 | Sector cadastral:30 Teren neimprejmuit; Imobilul a fost diminuat cu un procent de 18,60% |

B. Partea II. Proprietari și acte

| Inscrieri privitoare la dreptul de proprietate și alte drepturi reale | | Referințe |
|--|---|-----------|
| / | | |
| Act Administrativ nr. TDP 486-2162, din 02/03/1994 emis de CJSDPAT DOLJ; | | |
| B1 | Intabulare, drept de PROPRIETATE, dobandit prin Reconstituire, cota actuala 1/1, cota initiala 1/1 1) CODRICEL LIZETA, LIPSA CNP 2) COPACI MARIA, LIPSA CNP | A1 |

C. Partea III. SARCINI .

| Inscrieri privind dezmembramintele dreptului de proprietate, drepturi reale de garanție și sarcini | Referințe |
|--|-----------|
| NU SUNT | |


Anexa Nr. 1 La Partea I

Teren

| Nr cadastral | Suprafața (mp)* | Observații / Referințe |
|--------------|---|--|
| | Din acte: 19.340 Masurata: 15.744 | Imobilul a fost diminuat cu un procent de 18,60% |

* Suprafața este determinată în planul de proiecție Stereo 70.

DETALII LINIARE IMOBIL



Date referitoare la teren

| Crt | Categorie folosință | Intravilan | Suprafața (mp) | Tarla | Parcelă | Nr. topo | Observații / Referințe |
|-----|---------------------|------------|----------------|-------|---------|----------|------------------------|
| 1 | arabil | NU | 15.744 | 16 | 133 | - | |

Lungime Segmente

1) Valorile lungimilor segmentelor sunt obținute din proiecție în plan.

| Punct început | X / Y | Punct sfârșit | X / Y | Lungime segment (** (m) |
|---------------|----------------------------|---------------|----------------------------|-------------------------|
| 1 | 428.576,578 302.029,382 | 2 | 428.565,791 302.010,028 | 22.157 |
| 2 | 428.565,791 302.010,028 | 3 | 428.565,717 302.009,895 | 0.152 |
| 3 | 428.565,717 302.009,895 | 4 | 428.565,707 302.009,878 | 0.02 |
| 4 | 428.565,707 302.009,878 | 5 | 428.565,697 302.009,859 | 0.021 |

| Punct început | X / Y | Punct sfârșit | X / Y | Lungime segment (** (m) |
|---------------|----------------------------|---------------|----------------------------|-------------------------|
| 5 | 428.565,697 302.009,859 | 6 | 429.189,203 301.661,654 | 714.147 |
| 6 | 429.189,203 301.661,654 | 7 | 429.189,204 301.661,678 | 0.024 |
| 7 | 429.189,204 301.661,678 | 8 | 429.189,205 301.661,7 | 0.022 |
| 8 | 429.189,205 301.661,7 | 9 | 429.189,209 301.661,872 | 0.172 |
| 9 | 429.189,209 301.661,872 | 10 | 429.189,371 301.668,165 | 6.295 |
| 10 | 429.189,371 301.668,165 | 11 | 429.180,681 301.692,013 | 25.382 |
| 11 | 429.180,681 301.692,013 | 1 | 428.576,578 302.029,382 | 691.924 |

** Lungimile segmentelor sunt determinate în planul de proiecție Stereo 70 și sunt rotunjite la 1 milimetru.

*** Distanța dintre puncte este formată din segmente cumulate ce sunt mai mici decât valoarea 1 milimetru.

**DATE DESPRE IMOBILUL NR. 3932**

Oficiul de Cadastru și Publicitate Imobiliară DOLJ
Biroul de Cadastru și Publicitate Imobiliară Craiova

A. Partea I. Descrierea imobilului

TEREN Extravilan

Adresa: Jud. Dolj, T16 P134

| Nr. Crt | Nr cadastral Nr. topografic | Suprafața* (mp) | Observații / Referințe |
|---------|-----------------------------|------------------------------------|---|
| A1 | | Din acte: 8.711 Masurata: 7.091 | Sector cadastral:30 Teren neimprejmuit; Imobilul a fost diminuat cu un procent de 18,60% |

B. Partea II. Proprietari și acte

| Inscrieri privitoare la dreptul de proprietate și alte drepturi reale | | Referințe |
|--|---|-----------|
| / | | |
| Act Administrativ nr. TDP 92759538, din 22/02/1995 emis de CJSDPAT DOLJ; | | |
| B1 | Intabulare, drept de PROPRIETATE, dobandit prin Reconstituire, cota actuala 1/1, cota initiala 1/1 1) STANCU GEORGETA, LIPSA CNP 2) CURCEA MARIN, LIPSA CNP | A1 |

C. Partea III. SARCINI .

| Inscrieri privind dezmembramintele dreptului de proprietate, drepturi reale de garanție și sarcini | Referințe |
|--|-----------|
| NU SUNT | |


Anexa Nr. 1 La Partea I

Teren

| Nr cadastral | Suprafața (mp)* | Observații / Referințe |
|--------------|------------------------------------|--|
| | Din acte: 8.711 Masurata: 7.091 | Imobilul a fost diminuat cu un procent de 18,60% |

* Suprafața este determinată în planul de proiecție Stereo 70.

DETALII LINIARE IMOBIL



Date referitoare la teren

| Crt | Categorie folosință | Intravilan | Suprafața (mp) | Tarla | Parcelă | Nr. topo | Observații / Referințe |
|-----|---------------------|------------|----------------|-------|---------|----------|------------------------|
| 1 | arabil | NU | 7.091 | 16 | 134 | - | |

Lungime Segmente

1) Valorile lungimilor segmentelor sunt obținute din proiecție în plan.

| Punct început | X / Y | Punct sfârșit | X / Y | Lungime segment (** (m) |
|---------------|----------------------------|---------------|----------------------------|-------------------------|
| 1 | 428.565,697 302.009,859 | 2 | 428.560,88 302.001,218 | 9.893 |
| 2 | 428.560,88 302.001,218 | 3 | 429.188,915 301.650,484 | 719.335 |
| 3 | 429.188,915 301.650,484 | 4 | 429.189,203 301.661,654 | 11.174 |
| 4 | 429.189,203 301.661,654 | 1 | 428.565,697 302.009,859 | 714.147 |

**** Lungimile segmentelor sunt determinate în planul de proiecție Stereo 70 și sunt rotunjite la 1 milimetru.**

***** Distanța dintre puncte este formată din segmente cumulate ce sunt mai mici decât valoarea 1 milimetru.**

**DATE DESPRE IMOBILUL NR. 3933**

Oficiul de Cadastru și Publicitate Imobiliară DOLJ
Biroul de Cadastru și Publicitate Imobiliară Craiova

A. Partea I. Descrierea imobilului

TEREN Extravilan

Adresa: Jud. Dolj, T16 P85

| Nr. Crt | Nr cadastral Nr. topografic | Suprafața* (mp) | Observații / Referințe |
|---------|-----------------------------|-----------------|---|
| A1 | | 5.000 | Sector cadastral:30 Teren neimprejmuit; |

B. Partea II. Proprietari și acte

| Inscrieri privitoare la dreptul de proprietate și alte drepturi reale | Referințe |
|---|-----------|
| / | |
| Act Administrativ nr. TDP 258-2192, din 26/11/1993 emis de CJSDPAT DOLJ; | |
| B1 | A1 |
| Intabulare, drept de PROPRIETATE, dobândit prin Reconstituire, cota actuala 1/1, cota initiala 1/1 1) PÎRVOIU ANICA, LIPSA CNP | |

C. Partea III. SARCINI .


| Inscrieri privind dezmembramintele dreptului de proprietate, drepturi reale de garanție și sarcini | Referințe |
|--|-----------|
| NU SUNT | |

Anexa Nr. 1 La Partea I

Teren

| Nr cadastral | Suprafața (mp)* | Observații / Referințe |
|--------------|-----------------|------------------------|
| | 5.000 | |

* Suprafața este determinată în planul de proiecție Stereo 70.



Date referitoare la teren

| Crt | Categorie folosință | Intra vilan | Suprafața (mp) | Tarla | Parcelă | Nr. topo | Observații / Referințe |
|-----|---------------------|-------------|----------------|-------|---------|----------|------------------------|
| 1 | arabil | NU | 5.000 | 16 | 85 | - | |

Lungime Segmente

1) Valorile lungimilor segmentelor sunt obținute din proiecție în plan.

| Punct început | X / Y | Punct sfârșit | X / Y | Lungime segment (** (m) |
|---------------|----------------------------|---------------|----------------------------|-------------------------|
| 1 | 429.603,446 300.802,077 | 2 | 429.603,446 301.446,551 | 644.474 |
| 2 | 429.603,446 301.446,551 | 3 | 429.595,668 301.444,369 | 8.078 |
| 3 | 429.595,668 301.444,369 | 4 | 429.595,668 300.803,051 | 641.318 |
| 4 | 429.595,668 300.803,051 | 1 | 429.603,446 300.802,077 | 7.839 |

**** Lungimile segmentelor sunt determinate în planul de proiecție Stereo 70 și sunt rotunjite la 1 milimetru.**

***** Distanța dintre puncte este formată din segmente cumulate ce sunt mai mici decât valoarea 1 milimetru.**

**DATE DESPRE IMOBILUL NR. 3934**

Oficiul de Cadastru și Publicitate Imobiliară DOLJ
Biroul de Cadastru și Publicitate Imobiliară Craiova

A. Partea I. Descrierea imobilului

TEREN Extravilan

Adresa: Jud. Dolj, T16 P86

| Nr. Crt | Nr cadastral Nr. topografic | Suprafața* (mp) | Observații / Referințe |
|---------|-----------------------------|-----------------|---|
| A1 | | 5.054 | Sector cadastral:30 Teren neimprejmuit; |

B. Partea II. Proprietari și acte

| Inscrieri privitoare la dreptul de proprietate și alte drepturi reale | Referințe |
|--|-----------|
| / | |
| Act Administrativ nr. TDP 668-15093, din 13/09/1994 emis de CJSDPAT DOLJ; | |
| B1 | A1 |
| Intabulare, drept de PROPRIETATE, dobândit prin Reconstituire, cota actuala 1/1, cota initiala 1/1 1) CONSTANTINESCU IOANA, LIPSA CNP | |

C. Partea III. SARCINI .


| Inscrieri privind dezmembramintele dreptului de proprietate, drepturi reale de garanție și sarcini | Referințe |
|--|-----------|
| NU SUNT | |

Anexa Nr. 1 La Partea I

Teren

| Nr cadastral | Suprafața (mp)* | Observații / Referințe |
|--------------|-----------------|------------------------|
| | 5.054 | |

* Suprafața este determinată în planul de proiecție Stereo 70.



Date referitoare la teren

| Crt | Categorie folosință | Intra vilan | Suprafața (mp) | Tarla | Parcelă | Nr. topo | Observații / Referințe |
|-----|---------------------|-------------|----------------|-------|---------|----------|------------------------|
| 1 | arabil | NU | 5.054 | 16 | 86 | - | |

Lungime Segmente

1) Valorile lungimilor segmentelor sunt obținute din proiecție în plan.

| Punct început | X / Y | Punct sfârșit | X / Y | Lungime segment (** (m) |
|---------------|----------------------------|---------------|----------------------------|-------------------------|
| 1 | 429.595,668 300.803,051 | 2 | 429.595,668 301.444,369 | 641.318 |
| 2 | 429.595,668 301.444,369 | 3 | 429.587,768 301.442,153 | 8.205 |
| 3 | 429.587,768 301.442,153 | 4 | 429.587,768 300.804,04 | 638.113 |
| 4 | 429.587,768 300.804,04 | 1 | 429.595,668 300.803,051 | 7.962 |

**** Lungimile segmentelor sunt determinate în planul de proiecție Stereo 70 și sunt rotunjite la 1 milimetru.**

***** Distanța dintre puncte este formată din segmente cumulate ce sunt mai mici decât valoarea 1 milimetru.**

**DATE DESPRE IMOBILUL NR. 3935**

Oficiul de Cadastru și Publicitate Imobiliară DOLJ
Biroul de Cadastru și Publicitate Imobiliară Craiova

A. Partea I. Descrierea imobilului

TEREN Extravilan

Adresa: Jud. Dolj, T16 P87

| Nr. Crt | Nr cadastral Nr. topografic | Suprafața* (mp) | Observații / Referințe |
|---------|-----------------------------|-----------------|---|
| A1 | 32080 | 15.368 | Sector cadastral:30 Teren neimprejmuit; |

B. Partea II. Proprietari și acte

| Inscrieri privitoare la dreptul de proprietate și alte drepturi reale | | Referințe |
|--|---|-----------|
| 186488 / 04/12/2017 | | |
| Act Notarial nr. contract vanzare aut. nr. 4937/22.11.2017, din 22/11/2017 emis de Faurar Doina; | | |
| B1 | Intabulare, drept de PROPRIETATE, dobandit prin Conventie, cota actuala 1/1, cota initiala 1/1 1) SC RURAL OLTENIA SRL, CIF:22112978 | A1 |

C. Partea III. SARCINI .

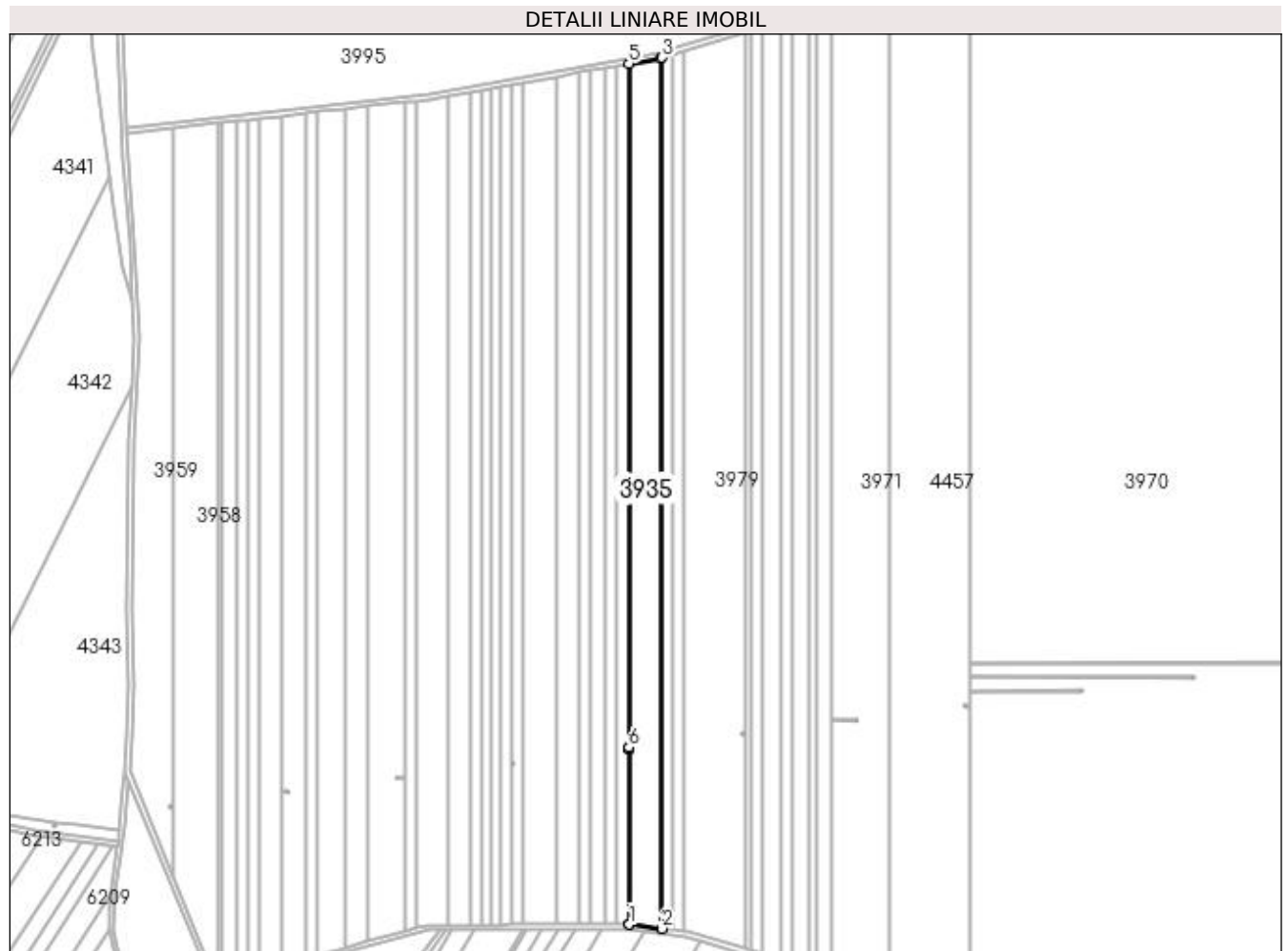
| Inscrieri privind dezmembramintele dreptului de proprietate, drepturi reale de garanție și sarcini | Referințe |
|--|-----------|
| NU SUNT | |

Anexa Nr. 1 La Partea I

Teren

| Nr cadastral | Suprafața (mp)* | Observații / Referințe |
|--------------|-----------------|------------------------|
| 32080 | 15.368 | |

* Suprafața este determinată în planul de proiecție Stereo 70.



Date referitoare la teren

| Crt | Categorie folosință | Intra vilan | Suprafața (mp) | Tarla | Parcelă | Nr. topo | Observații / Referințe |
|-----|---------------------|-------------|----------------|-------|---------|----------|------------------------|
| 1 | arabil | NU | 15.368 | 16 | 87 | - | |

Lungime Segmente

1) Valorile lungimilor segmentelor sunt obținute din proiecție în plan.

| Punct început | X / Y | Punct sfârșit | X / Y | Lungime segment (** (m) |
|---------------|----------------------------|---------------|----------------------------|-------------------------|
| 1 | 429.563,654 300.807,06 | 2 | 429.587,768 300.804,04 | 24.302 |
| 2 | 429.587,768 300.804,04 | 3 | 429.587,768 301.442,153 | 638.113 |
| 3 | 429.587,768 301.442,153 | 4 | 429.586,632 301.441,834 | 1.18 |
| 4 | 429.586,632 301.441,834 | 5 | 429.563,54 301.437,692 | 23.461 |
| 5 | 429.563,54 301.437,692 | 6 | 429.563,54 300.936,758 | 500.934 |

| Punct început | X / Y | Punct sfârșit | X / Y | Lungime segment (** (m) |
|---------------|----------------------------|---------------|----------------------------|-------------------------|
| 6 | 429.563,54 300.936,758 | 7 | 429.563,601 300.936,766 | 0.062 |
| 7 | 429.563,601 300.936,766 | 8 | 429.563,751 300.935,576 | 1.199 |
| 8 | 429.563,751 300.935,576 | 9 | 429.563,54 300.935,549 | 0.213 |
| 9 | 429.563,54 300.935,549 | 10 | 429.563,54 300.807,06 | 128.489 |
| 10 | 429.563,54 300.807,06 | 1 | 429.563,654 300.807,06 | 0.114 |

** Lungimile segmentelor sunt determinate în planul de proiecție Stereo 70 și sunt rotunjite la 1 milimetru.

*** Distanța dintre puncte este formată din segmente cumulate ce sunt mai mici decât valoarea 1 milimetru.

**DATE DESPRE IMOBILUL NR. 3936**

Oficiul de Cadastru și Publicitate Imobiliară DOLJ
Biroul de Cadastru și Publicitate Imobiliară Craiova

A. Partea I. Descrierea imobilului

TEREN Extravilan

Adresa: Jud. Dolj, T16 P88

| Nr. Crt | Nr cadastral Nr. topografic | Suprafața* (mp) | Observații / Referințe |
|---------|-----------------------------|-----------------|---|
| A1 | | 5.562 | Sector cadastral:30 Teren neimprejmuit; |

B. Partea II. Proprietari și acte

| Inscrieri privitoare la dreptul de proprietate și alte drepturi reale | Referințe |
|--|-----------|
| / | |
| Act Administrativ nr. TDP 665-15093, din 11/05/1994 emis de CJSDPAT DOLJ; | |
| B1 | A1 |
| Intabulare, drept de PROPRIETATE, dobândit prin Reconstituire, cota actuala 1/1, cota initiala 1/1 1) TRUICĂ MIHALACHE, LIPSA CNP | |

C. Partea III. SARCINI .


| Inscrieri privind dezmembramintele dreptului de proprietate, drepturi reale de garanție și sarcini | Referințe |
|--|-----------|
| NU SUNT | |

Anexa Nr. 1 La Partea I

Teren

| Nr cadastral | Suprafața (mp)* | Observații / Referințe |
|--------------|-----------------|------------------------|
| | 5.562 | |

* Suprafața este determinată în planul de proiecție Stereo 70.



Date referitoare la teren

| Crt | Categorie folosință | Intra vilan | Suprafața (mp) | Tarla | Parcelă | Nr. topo | Observații / Referințe |
|-----|---------------------|-------------|----------------|-------|---------|----------|------------------------|
| 1 | arabil | NU | 5.562 | 16 | 88 | - | |

Lungime Segmente

1) Valorile lungimilor segmentelor sunt obținute din proiecție în plan.

| Punct început | X / Y | Punct sfârșit | X / Y | Lungime segment (** (m) |
|---------------|----------------------------|---------------|----------------------------|-------------------------|
| 1 | 429.554,707 300.807,044 | 2 | 429.563,54 300.807,06 | 8.833 |
| 2 | 429.563,54 300.807,06 | 3 | 429.563,54 300.935,549 | 128.489 |
| 3 | 429.563,54 300.935,549 | 4 | 429.562,561 300.935,425 | 0.987 |
| 4 | 429.562,561 300.935,425 | 5 | 429.562,41 300.936,616 | 1.201 |
| 5 | 429.562,41 300.936,616 | 6 | 429.563,54 300.936,758 | 1.139 |

| Punct început | X / Y | Punct sfârșit | X / Y | Lungime segment (** (m) |
|---------------|----------------------------|---------------|----------------------------|-------------------------|
| 6 | 429.563,54 300.936,758 | 7 | 429.563,54 301.437,692 | 500.934 |
| 7 | 429.563,54 301.437,692 | 8 | 429.554,707 301.436,108 | 8.974 |
| 8 | 429.554,707 301.436,108 | 1 | 429.554,707 300.807,044 | 629.064 |

** Lungimile segmentelor sunt determinate în planul de proiecție Stereo 70 și sunt rotunjite la 1 milimetru.

*** Distanța dintre puncte este formată din segmente cumulate ce sunt mai mici decât valoarea 1 milimetru.

**DATE DESPRE IMOBILUL NR. 3937**

Oficiul de Cadastru și Publicitate Imobiliară DOLJ
Biroul de Cadastru și Publicitate Imobiliară Craiova

A. Partea I. Descrierea imobilului

TEREN Extravilan

Adresa: Jud. Dolj, T16,P89

| Nr. Crt | Nr cadastral Nr. topografic | Suprafața* (mp) | Observații / Referințe |
|---------|-----------------------------|-----------------|---|
| A1 | 32292 | 5.000 | Sector cadastral:30 Teren neimprejmuit; |

B. Partea II. Proprietari și acte

| Inscrieri privitoare la dreptul de proprietate și alte drepturi reale | Referințe |
|---|-----------|
| 24035 / 11/02/2019 | |
| Act Notarial nr. 447, din 06/02/2019 emis de Faurar Virgil Claudiu; | |
| B1 | A1 |
| Intabulare, drept de PROPRIETATE, dobandit prin Conventie, cota actuala 1/1, cota initiala 1/1 1) SC RURAL OLTENIA SRL, CIF:22112978 | |

C. Partea III. SARCINI .

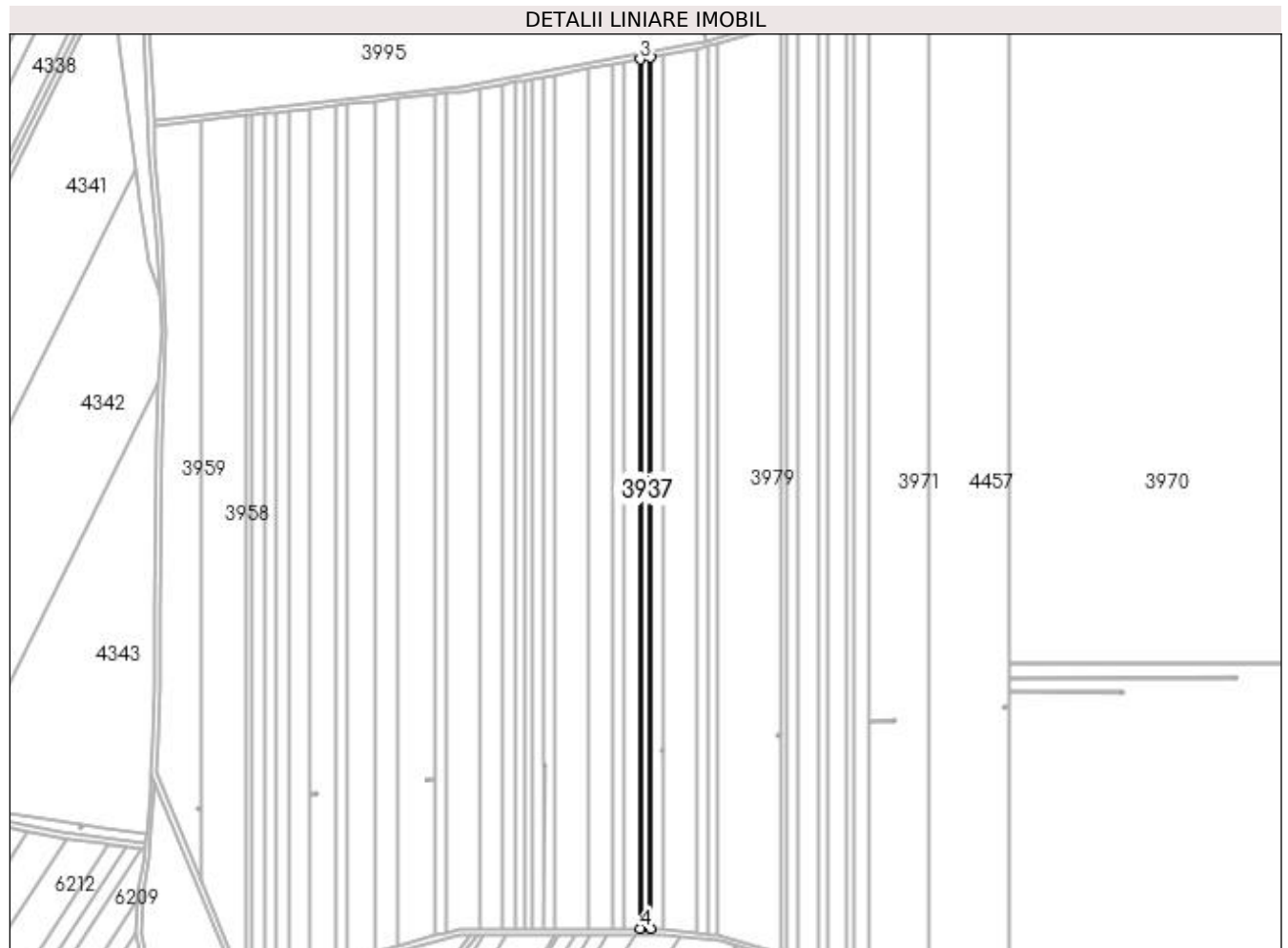
| Inscrieri privind dezmembramintele dreptului de proprietate, drepturi reale de garanție și sarcini | Referințe |
|--|-----------|
| NU SUNT | |

Anexa Nr. 1 La Partea I

Teren

| Nr cadastral | Suprafața (mp)* | Observații / Referințe |
|--------------|-----------------|------------------------|
| 32292 | 5.000 | |

* Suprafața este determinată în planul de proiecție Stereo 70.



Date referitoare la teren

| Crt | Categorie folosință | Intra vilan | Suprafața (mp) | Tarla | Parcelă | Nr. topo | Observații / Referințe |
|-----|---------------------|-------------|----------------|-------|---------|----------|------------------------|
| 1 | arabil | NU | 5.000 | 16 | 89 | - | |

Lungime Segmente

1) Valorile lungimilor segmentelor sunt obținute din proiecție în plan.

| Punct început | X / Y | Punct sfârșit | X / Y | Lungime segment (** (m) |
|---------------|----------------------------|---------------|----------------------------|-------------------------|
| 1 | 429.554,707 300.807,044 | 2 | 429.554,707 301.436,108 | 629.064 |
| 2 | 429.554,707 301.436,108 | 3 | 429.546,75 301.434,681 | 8.084 |
| 3 | 429.546,75 301.434,681 | 4 | 429.546,75 300.807,029 | 627.652 |
| 4 | 429.546,75 300.807,029 | 1 | 429.554,707 300.807,044 | 7.957 |

**** Lungimile segmentelor sunt determinate în planul de proiecție Stereo 70 și sunt rotunjite la 1 milimetru.**

***** Distanța dintre puncte este formată din segmente cumulate ce sunt mai mici decât valoarea 1 milimetru.**

**DATE DESPRE IMOBILUL NR. 3938**

Oficiul de Cadastru și Publicitate Imobiliară DOLJ
Biroul de Cadastru și Publicitate Imobiliară Craiova

A. Partea I. Descrierea imobilului

TEREN Extravilan

Adresa: Jud. Dolj, T16 P90

| Nr. Crt | Nr cadastral Nr. topografic | Suprafața* (mp) | Observații / Referințe |
|---------|-----------------------------|-----------------|--|
| A1 | | 7.462 | Sector cadastral:30 Teren neimprejmuit; În TDP a fost înscris în mod eronat T17, corect fiind T16 |

B. Partea II. Proprietari și acte

| Inscrieri privitoare la dreptul de proprietate și alte drepturi reale | | Referințe |
|--|---|-----------|
| / | | |
| Act Administrativ nr. TDP 600-2198, din 05/05/1994 emis de CJSDPAT DOLJ; | | |
| B1 | Intabulare, drept de PROPRIETATE, dobandit prin Reconstituire, cota actuala 1/1, cota initiala 1/1 1) DĂNILĂ CONSTANTIN , LIPSA CNP | A1 |

C. Partea III. SARCINI .

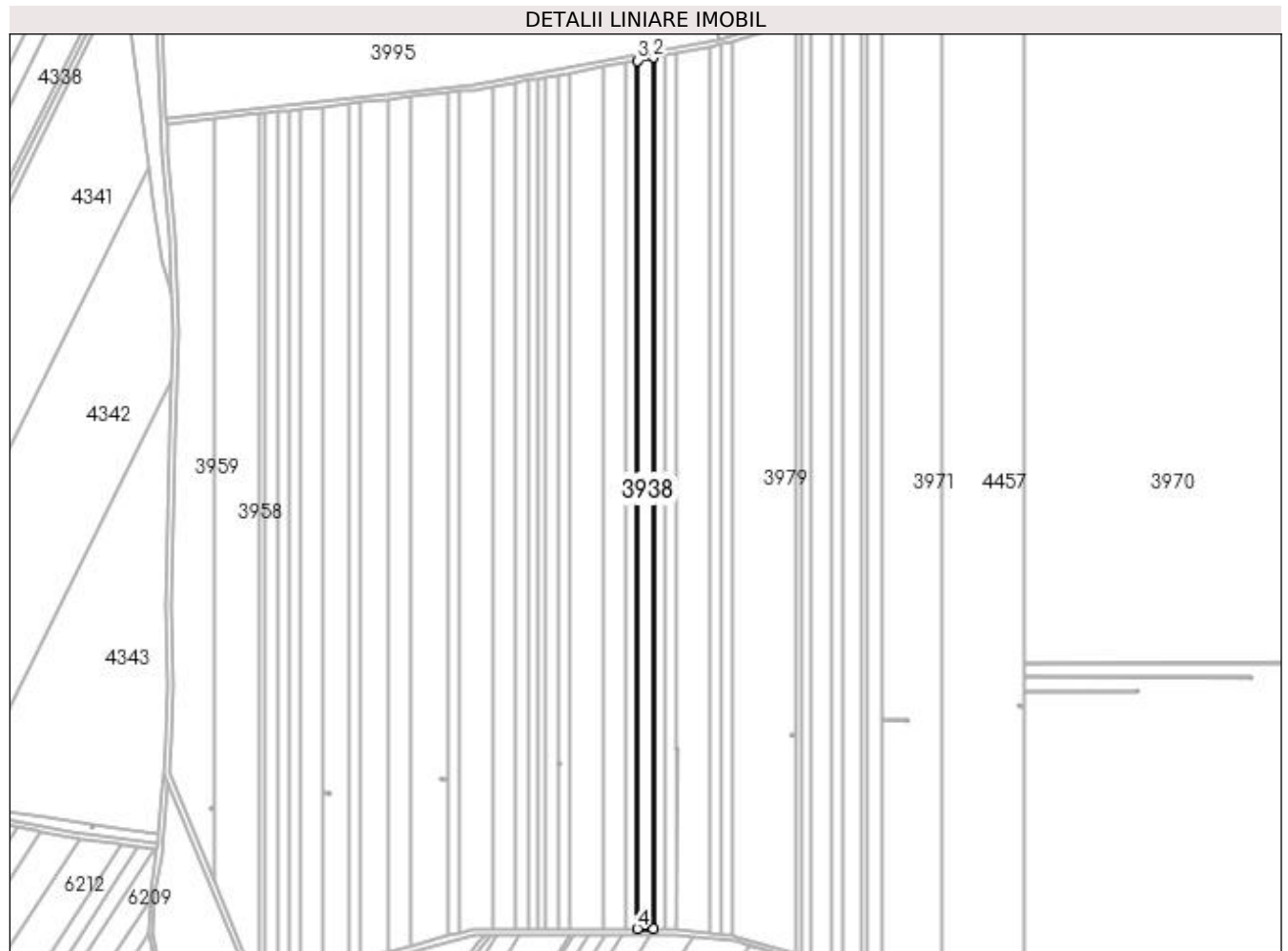
| Inscrieri privind dezmembramintele dreptului de proprietate, drepturi reale de garanție și sarcini | Referințe |
|--|-----------|
| NU SUNT | |

Anexa Nr. 1 La Partea I

Teren

| | | |
|--------------|-----------------|---|
| Nr cadastral | Suprafața (mp)* | Observații / Referințe |
| | 7.462 | În TDP a fost înscris în mod eronat T17, corect fiind T16 |

* Suprafața este determinată în planul de proiecție Stereo 70.



Date referitoare la teren

| Crt | Categorie folosință | Intra vilan | Suprafața (mp) | Tarla | Parcelă | Nr. topo | Observații / Referințe |
|-----|---------------------|-------------|----------------|-------|---------|----------|------------------------|
| 1 | arabil | NU | 7.462 | 16 | 90 | - | |

Lungime Segmente

1) Valorile lungimilor segmentelor sunt obținute din proiecție în plan.

| Punct început | X / Y | Punct sfârșit | X / Y | Lungime segment (** (m) |
|---------------|----------------------------|---------------|----------------------------|-------------------------|
| 1 | 429.546,75 300.807,029 | 2 | 429.546,75 301.434,681 | 627.652 |
| 2 | 429.546,75 301.434,681 | 3 | 429.534,841 301.432,545 | 12.099 |
| 3 | 429.534,841 301.432,545 | 4 | 429.534,841 300.807,007 | 625.538 |
| 4 | 429.534,841 300.807,007 | 1 | 429.546,75 300.807,029 | 11.909 |

**** Lungimile segmentelor sunt determinate în planul de proiecție Stereo 70 și sunt rotunjite la 1 milimetru.**

***** Distanța dintre puncte este formată din segmente cumulate ce sunt mai mici decât valoarea 1 milimetru.**

**DATE DESPRE IMOBILUL NR. 3939**

Oficiul de Cadastru și Publicitate Imobiliară DOLJ
Biroul de Cadastru și Publicitate Imobiliară Craiova

A. Partea I. Descrierea imobilului

TEREN Extravilan

Adresa: Jud. Dolj, T16 P90

| Nr. Crt | Nr cadastral Nr. topografic | Suprafața* (mp) | Observații / Referințe |
|---------|-----------------------------|-----------------|---|
| A1 | | 5.000 | Sector cadastral:30 Teren neimprejmuit; |

B. Partea II. Proprietari și acte

| Inscrieri privitoare la dreptul de proprietate și alte drepturi reale | Referințe |
|---|-----------|
| / | |
| Act Administrativ nr. TDP 477-2162, din 01/03/1994 emis de CJSDPAT DOLJ; | |
| B1 | A1 |
| Intabulare, drept de PROPRIETATE, dobândit prin Reconstituire, cota actuala 1/1, cota initiala 1/1 1) PÎRVU NICOLAE, LIPSA CNP | |

C. Partea III. SARCINI .

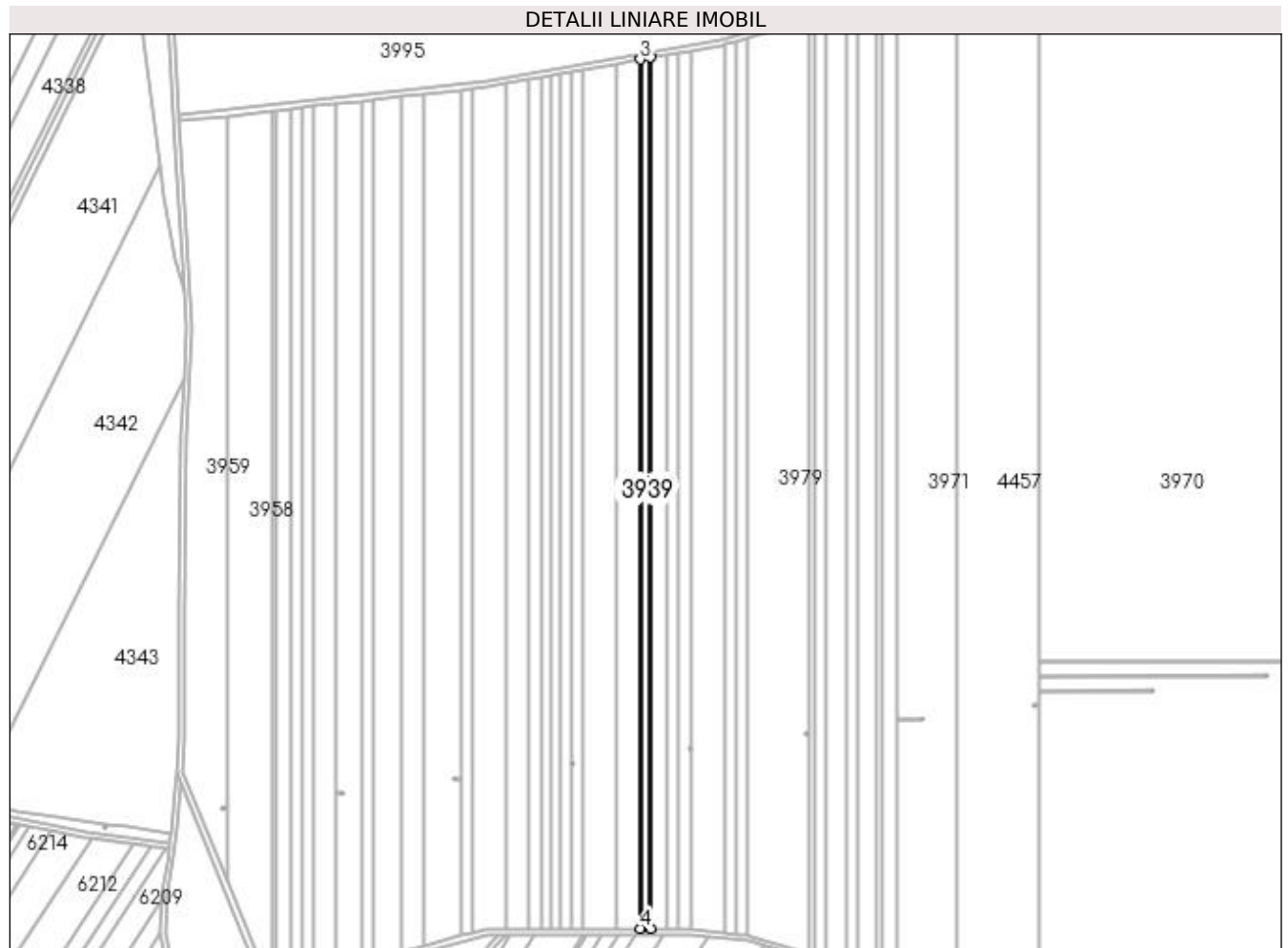
| Inscrieri privind dezmembramintele dreptului de proprietate, drepturi reale de garanție și sarcini | Referințe |
|--|-----------|
| NU SUNT | |

Anexa Nr. 1 La Partea I

Teren

| | | |
|--------------|-----------------|------------------------|
| Nr cadastral | Suprafața (mp)* | Observații / Referințe |
| | 5.000 | |

* Suprafața este determinată în planul de proiecție Stereo 70.



Date referitoare la teren

| Crt | Categorie folosință | Intra vilan | Suprafața (mp) | Tarla | Parcelă | Nr. topo | Observații / Referințe |
|-----|---------------------|-------------|----------------|-------|---------|----------|------------------------|
| 1 | arabil | NU | 5.000 | 16 | 90 | - | |

Lungime Segmente

1) Valorile lungimilor segmentelor sunt obținute din proiecție în plan.

| Punct început | X / Y | Punct sfârșit | X / Y | Lungime segment (** (m) |
|---------------|----------------------------|---------------|----------------------------|-------------------------|
| 1 | 429.534,841 300.807,007 | 2 | 429.534,841 301.432,545 | 625.538 |
| 2 | 429.534,841 301.432,545 | 3 | 429.526,839 301.431,109 | 8.13 |
| 3 | 429.526,839 301.431,109 | 4 | 429.526,839 300.806,992 | 624.117 |
| 4 | 429.526,839 300.806,992 | 1 | 429.534,841 300.807,007 | 8.002 |

**** Lungimile segmentelor sunt determinate în planul de proiecție Stereo 70 și sunt rotunjite la 1 milimetru.**

***** Distanța dintre puncte este formată din segmente cumulate ce sunt mai mici decât valoarea 1 milimetru.**

**DATE DESPRE IMOBILUL NR. 3940**

Oficiul de Cadastru și Publicitate Imobiliară DOLJ
Biroul de Cadastru și Publicitate Imobiliară Craiova

A. Partea I. Descrierea imobilului

TEREN Extravilan

Adresa: Jud. Dolj, T16 P90/2

| Nr. Crt | Nr cadastral Nr. topografic | Suprafața* (mp) | Observații / Referințe |
|---------|-----------------------------|-----------------|---|
| A1 | | 10.505 | Sector cadastral:30 Teren neimprejmuit; |

B. Partea II. Proprietari și acte

| Inscrieri privitoare la dreptul de proprietate și alte drepturi reale | Referințe |
|--|-----------|
| / | |
| Act Administrativ nr. TDP 488-2162, din 02/03/1994 emis de CJSDPAT DOLJ; | |
| B1 | A1 |
| Intabulare, drept de PROPRIETATE, dobândit prin Reconstituire, cota actuala 1/1, cota initiala 1/1 1) GHEORGHE MITRANA, LIPSA CNP | |

C. Partea III. SARCINI .

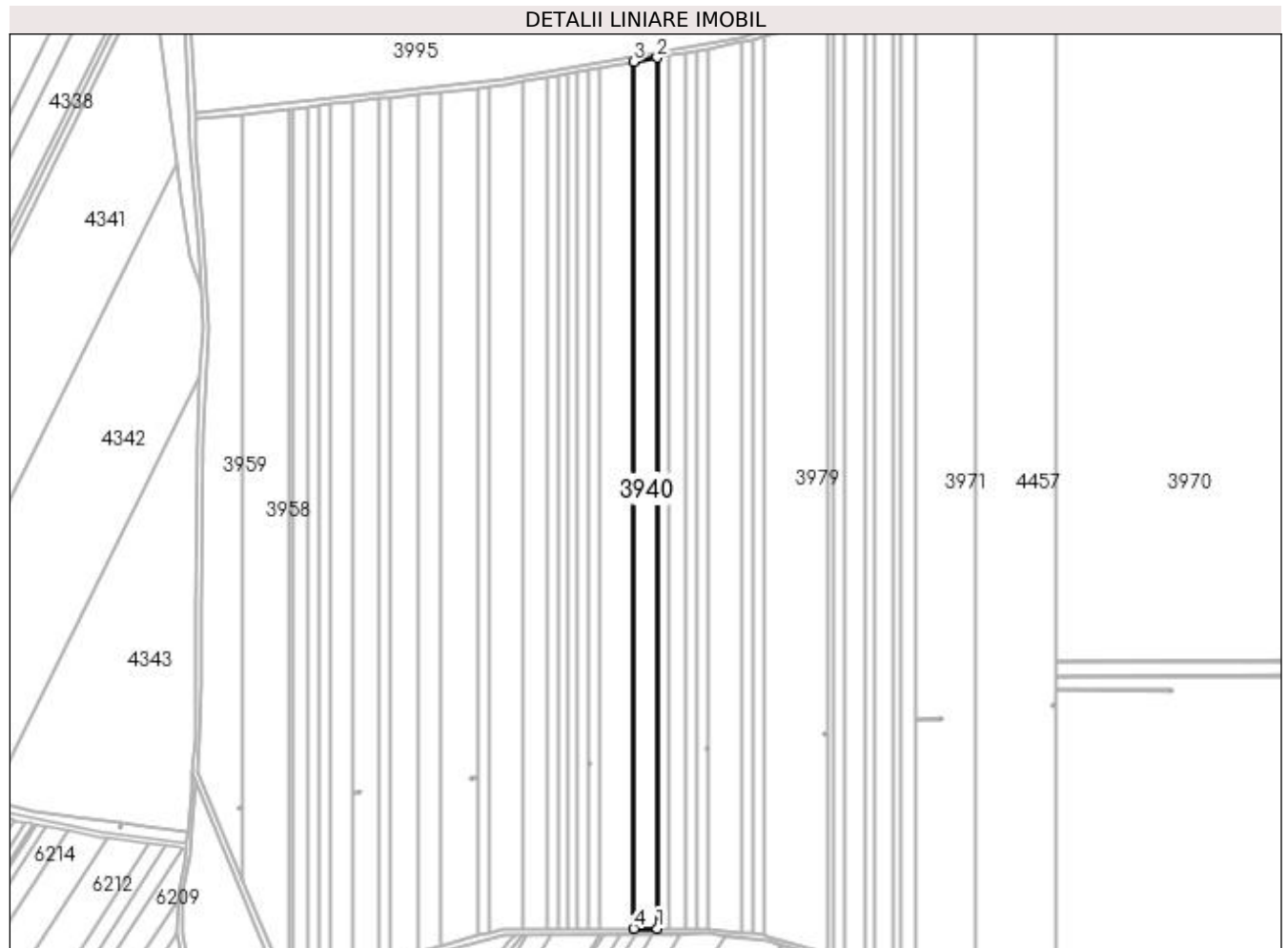
| Inscrieri privind dezmembramintele dreptului de proprietate, drepturi reale de garanție și sarcini | Referințe |
|--|-----------|
| NU SUNT | |

Anexa Nr. 1 La Partea I

Teren

| Nr cadastral | Suprafața (mp)* | Observații / Referințe |
|--------------|-----------------|------------------------|
| | 10.505 | |

* Suprafața este determinată în planul de proiecție Stereo 70.



Date referitoare la teren

| Crt | Categorie folosință | Intra vilan | Suprafața (mp) | Tarla | Parcelă | Nr. topo | Observații / Referințe |
|-----|---------------------|-------------|----------------|-------|---------|----------|------------------------|
| 1 | arabil | NU | 10.505 | 16 | 90/2 | - | |

Lungime Segmente

1) Valorile lungimilor segmentelor sunt obținute din proiecție în plan.

| Punct început | X / Y | Punct sfârșit | X / Y | Lungime segment (** (m) |
|---------------|----------------------------|---------------|----------------------------|-------------------------|
| 1 | 429.526,839 300.806,992 | 2 | 429.526,839 301.431,109 | 624.117 |
| 2 | 429.526,839 301.431,109 | 3 | 429.509,966 301.428,083 | 17.142 |
| 3 | 429.509,966 301.428,083 | 4 | 429.509,966 300.806,961 | 621.122 |
| 4 | 429.509,966 300.806,961 | 1 | 429.526,839 300.806,992 | 16.873 |

**** Lungimile segmentelor sunt determinate în planul de proiecție Stereo 70 și sunt rotunjite la 1 milimetru.**

***** Distanța dintre puncte este formată din segmente cumulate ce sunt mai mici decât valoarea 1 milimetru.**

**DATE DESPRE IMOBILUL NR. 3941**

Oficiul de Cadastru și Publicitate Imobiliară DOLJ
 Biroul de Cadastru și Publicitate Imobiliară Craiova

A. Partea I. Descrierea imobilului

TEREN Extravilan

Adresa: Jud. Dolj, T16 P91

| Nr. Crt | Nr cadastral Nr. topografic | Suprafața* (mp) | Observații / Referințe |
|---------|-----------------------------|-----------------|---|
| A1 | | 15.120 | Sector cadastral:30 Teren neimprejmuit; |

B. Partea II. Proprietari și acte

| Inscrieri privitoare la dreptul de proprietate și alte drepturi reale | Referințe |
|---|-----------|
| / | |
| Act Administrativ nr. TDP 664-15093, din 11/05/1994 emis de CJSDPAT DOLJ; | |
| B1 | A1 |
| Intabulare, drept de PROPRIETATE, dobândit prin Reconstituire, cota actuala 1/1, cota initiala 1/1 1) PRECUPEȚU MIHAI, LIPSA CNP | |

C. Partea III. SARCINI .

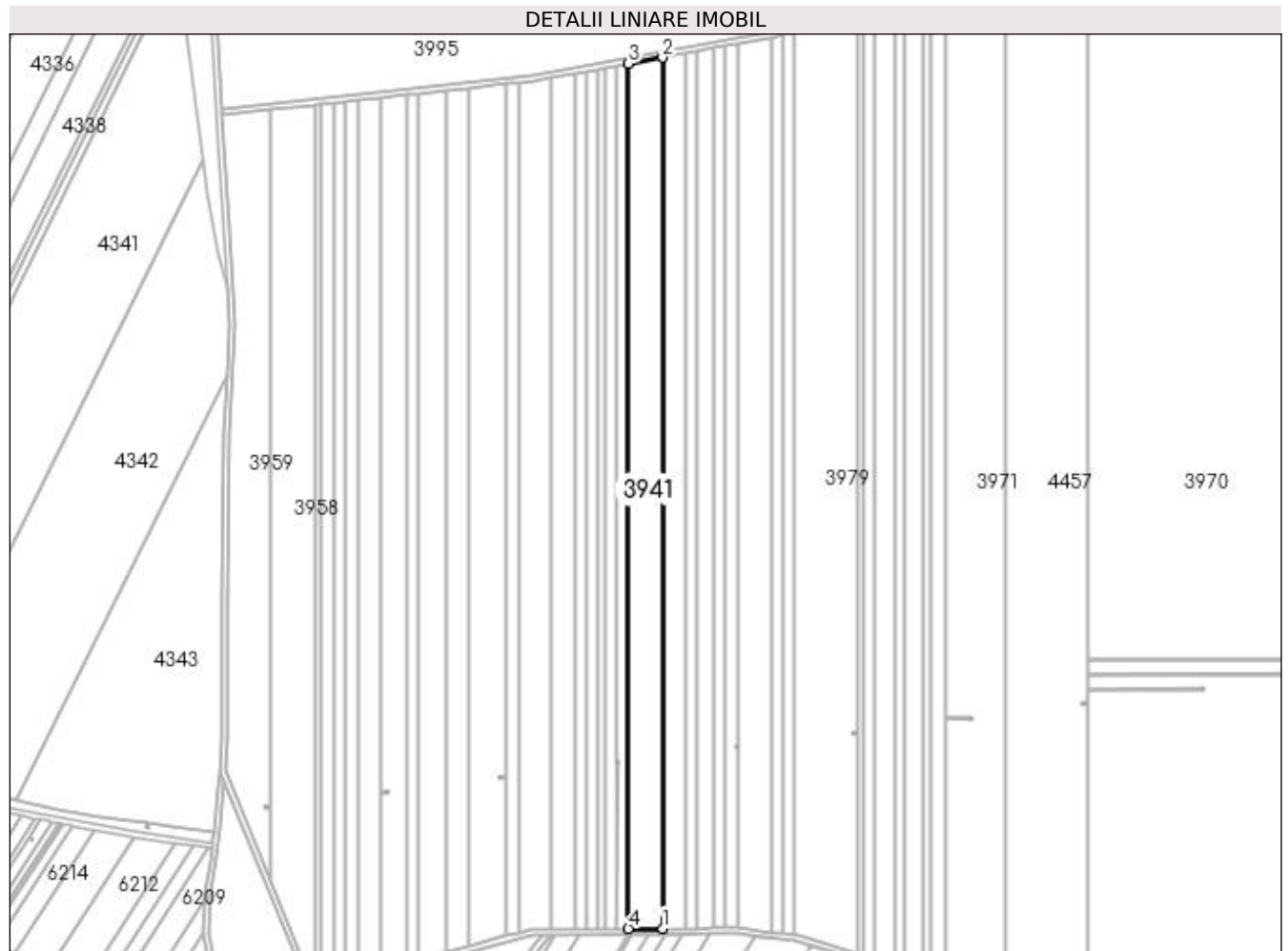
| Inscrieri privind dezmembramintele dreptului de proprietate, drepturi reale de garanție și sarcini | Referințe |
|--|-----------|
| NU SUNT | |

Anexa Nr. 1 La Partea I

Teren

| Nr cadastral | Suprafața (mp)* | Observații / Referințe |
|--------------|-----------------|------------------------|
| | 15.120 | |

* Suprafața este determinată în planul de proiecție Stereo 70.



Date referitoare la teren

| Crt | Categorie folosință | Intravilan | Suprafața (mp) | Tarla | Parcelă | Nr. topo | Observații / Referințe |
|-----|---------------------|------------|----------------|-------|---------|----------|------------------------|
| 1 | arabil | NU | 15.120 | 16 | 91 | - | |

Lungime Segmente

1) Valorile lungimilor segmentelor sunt obținute din proiecție în plan.

| Punct început | X / Y | Punct sfârșit | X / Y | Lungime segment (** (m)) |
|---------------|----------------------------|---------------|----------------------------|--------------------------|
| 1 | 429.509,966 300.806,961 | 2 | 429.509,966 301.428,083 | 621.122 |
| 2 | 429.509,966 301.428,083 | 3 | 429.485,538 301.423,701 | 24.818 |
| 3 | 429.485,538 301.423,701 | 4 | 429.485,538 300.806,916 | 616.785 |
| 4 | 429.485,538 300.806,916 | 1 | 429.509,966 300.806,961 | 24.428 |

**** Lungimile segmentelor sunt determinate în planul de proiecție Stereo 70 și sunt rotunjite la 1 milimetru.**

***** Distanța dintre puncte este formată din segmente cumulate ce sunt mai mici decât valoarea 1 milimetru.**

**DATE DESPRE IMOBILUL NR. 3942**

Oficiul de Cadastru și Publicitate Imobiliară DOLJ
Biroul de Cadastru și Publicitate Imobiliară Craiova

A. Partea I. Descrierea imobilului

TEREN Extravilan

Adresa: Jud. Dolj, T16 P92

| Nr. Crt | Nr cadastral Nr. topografic | Suprafața* (mp) | Observații / Referințe |
|---------|-----------------------------|-----------------|---|
| A1 | | 5.000 | Sector cadastral:30 Teren neimpregmuit; |

B. Partea II. Proprietari și acte

| Inscrieri privitoare la dreptul de proprietate și alte drepturi reale | Referințe |
|---|-----------|
| / | |
| Act Administrativ nr. TDP 1619, din 14/01/2005 emis de CJSDPAT DOLJ; | |
| B1 | A1 |
| Intabulare, drept de PROPRIETATE, dobândit prin Reconstituire, cota actuala 1/1, cota inițiala 1/1 1) CALOMFIR DĂNILĂ, LIPSA CNP | |

C. Partea III. SARCINI .

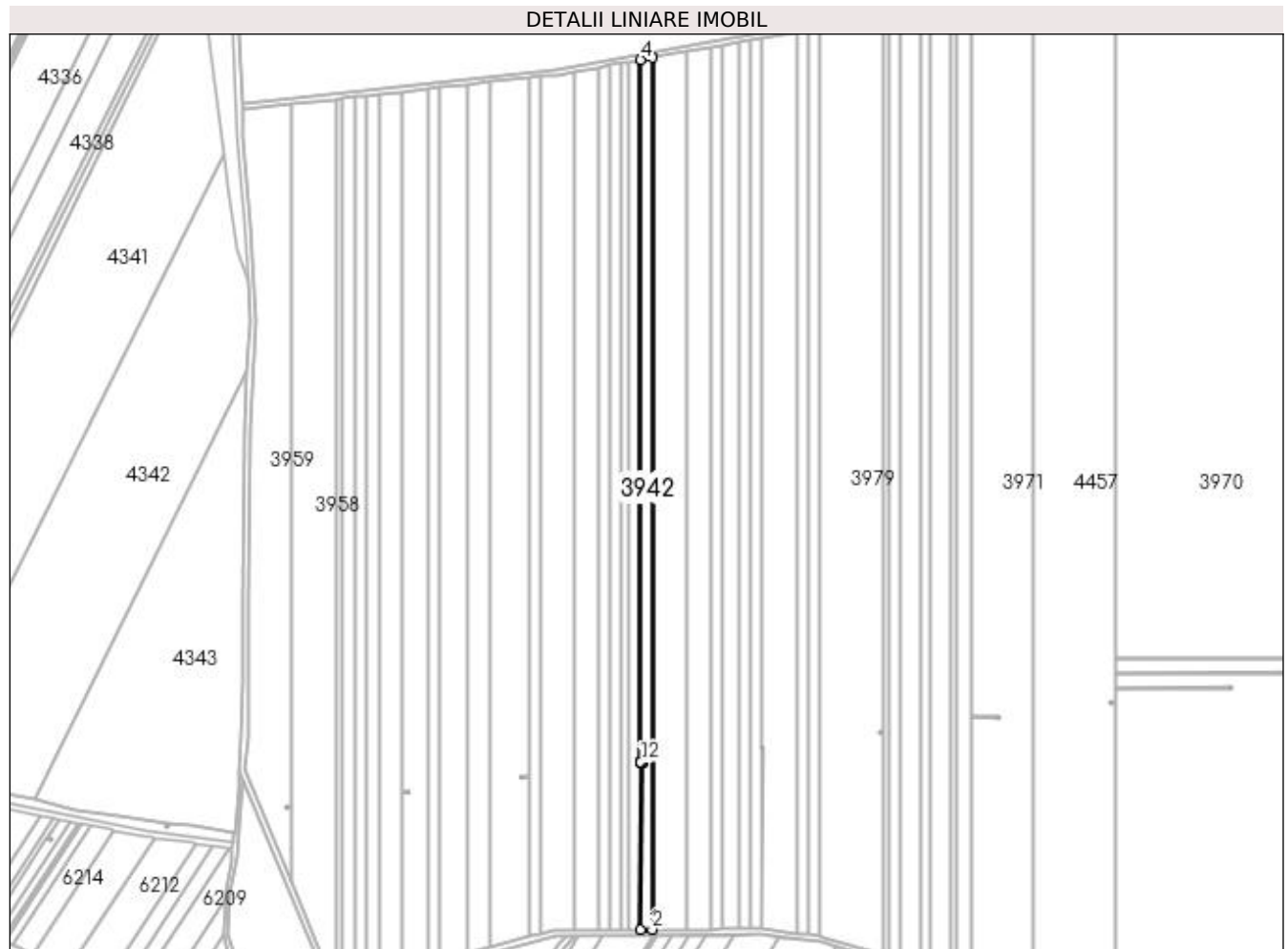
| Inscrieri privind dezmembramintele dreptului de proprietate, drepturi reale de garanție și sarcini | Referințe |
|--|-----------|
| NU SUNT | |

Anexa Nr. 1 La Partea I

Teren

| | | |
|--------------|-----------------|------------------------|
| Nr cadastral | Suprafața (mp)* | Observații / Referințe |
| | 5.000 | |

* Suprafața este determinată în planul de proiecție Stereo 70.



Date referitoare la teren

| Crt | Categorie folosință | Intra vilan | Suprafața (mp) | Tarla | Parcelă | Nr. topo | Observații / Referințe |
|-----|---------------------|-------------|----------------|-------|---------|----------|------------------------|
| 1 | arabil | NU | 5.000 | 16 | 92 | - | |

Lungime Segmente

1) Valorile lungimilor segmentelor sunt obținute din proiecție în plan.

| Punct început | X / Y | Punct sfârșit | X / Y | Lungime segment (** (m) |
|---------------|----------------------------|---------------|----------------------------|-------------------------|
| 1 | 429.477,42 300.806,901 | 2 | 429.485,538 300.806,916 | 8.118 |
| 2 | 429.485,538 300.806,916 | 3 | 429.485,538 301.423,701 | 616.785 |
| 3 | 429.485,538 301.423,701 | 4 | 429.477,42 301.422,245 | 8.248 |
| 4 | 429.477,42 301.422,245 | 5 | 429.477,42 300.925,286 | 496.959 |
| 5 | 429.477,42 300.925,286 | 6 | 429.477,715 300.925,286 | 0.295 |

| Punct început | X / Y | Punct sfârșit | X / Y | Lungime segment (** (m) |
|---------------|----------------------------|---------------|----------------------------|-------------------------|
| 6 | 429.477,715 300.925,286 | 7 | 429.477,639 300.925,882 | 0.601 |
| 7 | 429.477,639 300.925,882 | 8 | 429.478,83 300.926,032 | 1.2 |
| 8 | 429.478,83 300.926,032 | 9 | 429.478,981 300.924,842 | 1.2 |
| 9 | 429.478,981 300.924,842 | 10 | 429.477,79 300.924,691 | 1.201 |
| 10 | 429.477,79 300.924,691 | 11 | 429.477,715 300.925,282 | 0.596 |
| 11 | 429.477,715 300.925,282 | 12 | 429.477,42 300.925,281 | 0.295 |
| 12 | 429.477,42 300.925,281 | 1 | 429.477,42 300.806,901 | 118.38 |

** Lungimile segmentelor sunt determinate în planul de proiecție Stereo 70 și sunt rotunjite la 1 milimetru.

*** Distanța dintre puncte este formată din segmente cumulate ce sunt mai mici decât valoarea 1 milimetru.

**DATE DESPRE IMOBILUL NR. 3943**

Oficiul de Cadastru și Publicitate Imobiliară DOLJ
Biroul de Cadastru și Publicitate Imobiliară Craiova

A. Partea I. Descrierea imobilului

TEREN Extravilan

Adresa: Jud. Dolj, T17 P93

| Nr. Crt | Nr cadastral Nr. topografic | Suprafața* (mp) | Observații / Referințe |
|---------|-----------------------------|-----------------|--|
| A1 | 32513 | 5.000 | Sector cadastral:30 Teren neimprejmuț; |

B. Partea II. Proprietari și acte

| Inscrieri privitoare la dreptul de proprietate și alte drepturi reale | | Referințe |
|--|--|-----------|
| 196440 / 30/09/2020 | | |
| Act Notarial nr. CM 13, din 21/05/2018 emis de DIACONESCU GELU EMILIAN (act notarial nr CM 7 din 05.02.2015, emis de BNP PATRAU GHEORGHE;act notarial nr CVC 3309 din 22.09.2004, emis de BNP SANDU COSMIN;act administrativ nr 4941 din 16.10.2020, emis de PRIMARIA TESLUI); | | |
| B1 | Intabulare, drept de PROPRIETATE, dobandit prin Succesiune, cota actuala 1/2, cota initiala 1/2 1) DRĂGUCEANU IONEL-CRISTINEL | A1 |
| B2 | Intabulare, drept de PROPRIETATE, dobandit prin Succesiune, cota actuala 1/2, cota initiala 1/2 1) DRĂGUCEANU ANI-AURELIA | A1 |

C. Partea III. SARCINI .

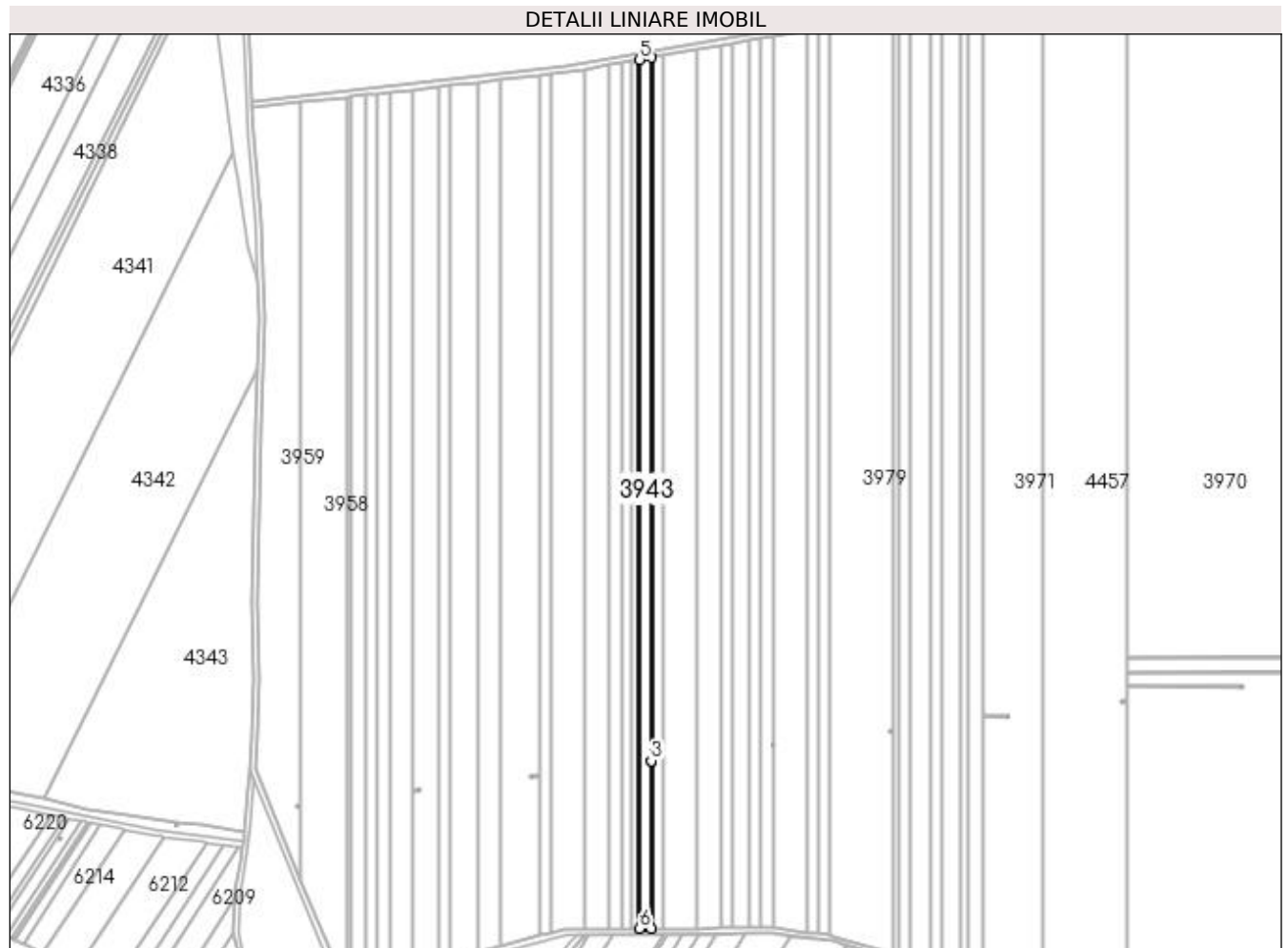
| Inscrieri privind dezmembramintele dreptului de proprietate, drepturi reale de garanție și sarcini | Referințe |
|--|-----------|
| NU SUNT | |

Anexa Nr. 1 La Partea I

Teren

| Nr cadastral | Suprafața (mp)* | Observații / Referințe |
|--------------|-----------------|------------------------|
| 32513 | 5.000 | |

* Suprafața este determinată în planul de proiecție Stereo 70.



Date referitoare la teren

| Crt | Categorie folosință | Intra vilan | Suprafața (mp) | Tarla | Parcelă | Nr. topo | Observații / Referințe |
|-----|---------------------|-------------|----------------|-------|---------|----------|------------------------|
| 1 | arabil | NU | 5.000 | 17 | 93 | - | |

Lungime Segmente

1) Valorile lungimilor segmentelor sunt obținute din proiecție în plan.

| Punct început | X / Y | Punct sfârșit | X / Y | Lungime segment (** (m) |
|---------------|----------------------------|---------------|----------------------------|-------------------------|
| 1 | 429.477,42 300.806,901 | 2 | 429.477,42 300.925,281 | 118.38 |
| 2 | 429.477,42 300.925,281 | 3 | 429.477,42 300.925,286 | 0.005 |
| 3 | 429.477,42 300.925,286 | 4 | 429.477,42 301.422,245 | 496.959 |
| 4 | 429.477,42 301.422,245 | 5 | 429.469,285 301.420,786 | 8.265 |
| 5 | 429.469,285 301.420,786 | 6 | 429.469,285 300.806,886 | 613.9 |

| Punct început | X / Y | Punct sfârșit | X / Y | Lungime segment (** (m) |
|---------------|----------------------------|---------------|---------------------------|-------------------------|
| 6 | 429.469,285 300.806,886 | 1 | 429.477,42 300.806,901 | 8.135 |

** Lungimile segmentelor sunt determinate în planul de proiecție Stereo 70 și sunt rotunjite la 1 milimetru.

*** Distanța dintre puncte este formată din segmente cumulate ce sunt mai mici decât valoarea 1 milimetru.

**DATE DESPRE IMOBILUL NR. 3944**

Oficiul de Cadastru și Publicitate Imobiliară DOLJ
Biroul de Cadastru și Publicitate Imobiliară Craiova

A. Partea I. Descrierea imobilului

TEREN Extravilan

Adresa: Jud. Dolj, T16 P94

| Nr. Crt | Nr cadastral Nr. topografic | Suprafața* (mp) | Observații / Referințe |
|---------|-----------------------------|-----------------|---|
| A1 | | 3.800 | Sector cadastral:30 Teren neimprejmuit; |

B. Partea II. Proprietari și acte

| Inscrieri privitoare la dreptul de proprietate și alte drepturi reale | Referințe |
|--|-----------|
| / | |
| Act Administrativ nr. TDP 1148-1364, din 07/05/1997 emis de CJSDPAT DOLJ; | |
| B1 | A1 |
| Intabulare, drept de PROPRIETATE, dobândit prin Reconstituire, cota actuala 1/1, cota initiala 1/1 | |
| 1) TUTA ANICA, LIPSA CNP DEFUNCT:Da | |

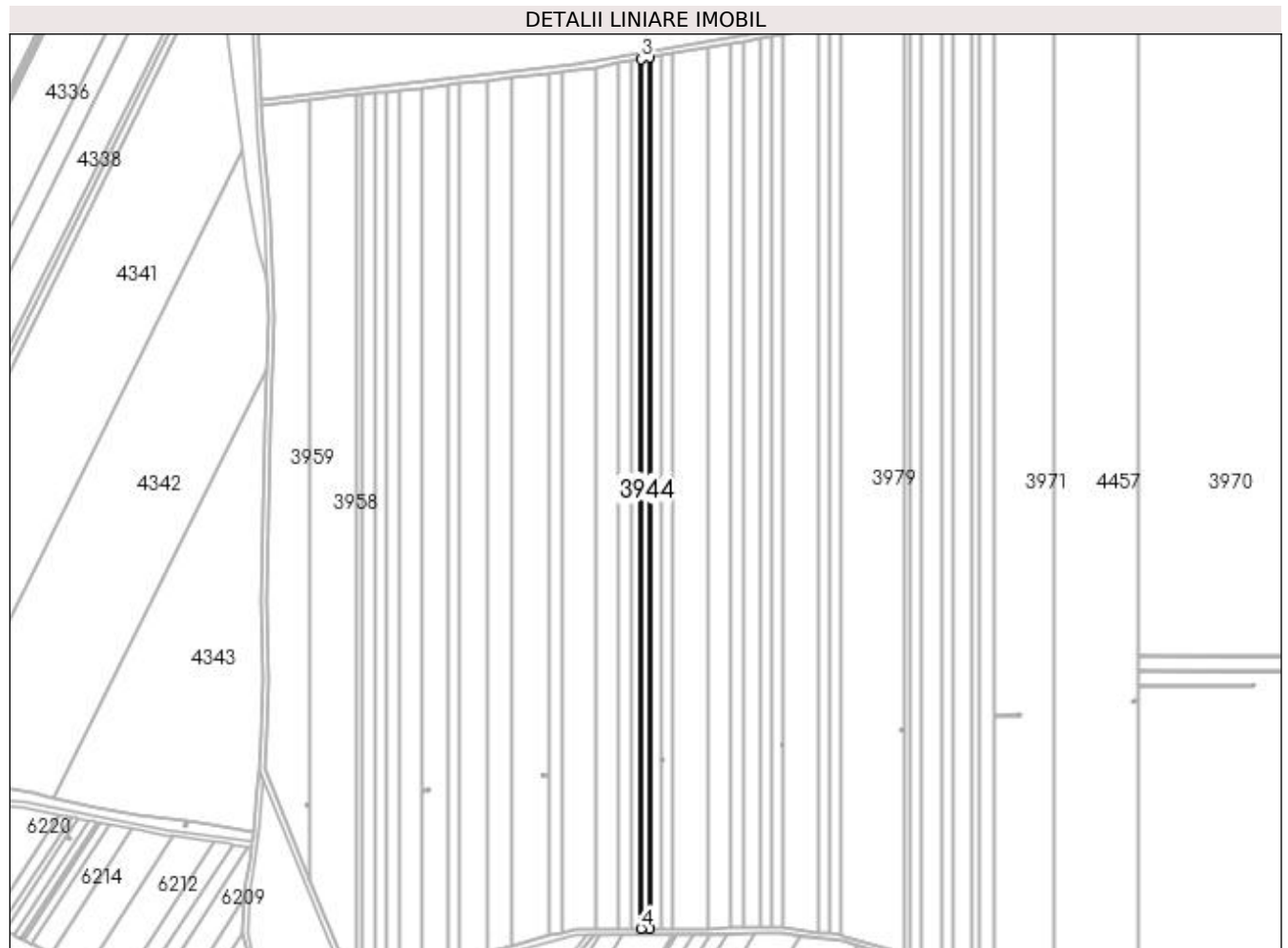
C. Partea III. SARCINI .

| Inscrieri privind dezmembramintele dreptului de proprietate, drepturi reale de garanție și sarcini | Referințe |
|--|-----------|
| NU SUNT | |

Anexa Nr. 1 La Partea I**Teren**

| Nr cadastral | Suprafața (mp)* | Observații / Referințe |
|--------------|-----------------|------------------------|
| | 3.800 | |

* Suprafața este determinată în planul de proiecție Stereo 70.

**Date referitoare la teren**

| Crt | Categorie folosință | Intra vilan | Suprafața (mp) | Tarla | Parcelă | Nr. topo | Observații / Referințe |
|-----|---------------------|-------------|----------------|-------|---------|----------|------------------------|
| 1 | arabil | NU | 3.800 | 16 | 94 | - | |

Lungime Segmente

1) Valorile lungimilor segmentelor sunt obținute din proiecție în plan.

| Punct început | X / Y | Punct sfârșit | X / Y | Lungime segment (** (m) |
|---------------|----------------------------|---------------|----------------------------|-------------------------|
| 1 | 429.469,285 300.806,886 | 2 | 429.469,285 301.420,786 | 613.9 |
| 2 | 429.469,285 301.420,786 | 3 | 429.463,089 301.419,675 | 6.295 |
| 3 | 429.463,089 301.419,675 | 4 | 429.463,089 300.806,875 | 612.8 |
| 4 | 429.463,089 300.806,875 | 1 | 429.469,285 300.806,886 | 6.196 |

**** Lungimile segmentelor sunt determinate în planul de proiecție Stereo 70 și sunt rotunjite la 1 milimetru.**

***** Distanța dintre puncte este formată din segmente cumulate ce sunt mai mici decât valoarea 1 milimetru.**

**DATE DESPRE IMOBILUL NR. 3945**

Oficiul de Cadastru și Publicitate Imobiliară DOLJ
Biroul de Cadastru și Publicitate Imobiliară Craiova

A. Partea I. Descrierea imobilului

TEREN Extravilan

Adresa: Jud. Dolj, T16 P95

| Nr. Crt | Nr cadastral Nr. topografic | Suprafața* (mp) | Observații / Referințe |
|---------|-----------------------------|-----------------|---|
| A1 | | 4.185 | Sector cadastral:30 Teren neimprejmuit; |

B. Partea II. Proprietari și acte

| Inscrieri privitoare la dreptul de proprietate și alte drepturi reale | Referințe |
|---|-----------|
| / | |
| Act Administrativ nr. TDP 458-2168, din 28/02/1994 emis de CJSDPAT DOLJ; | |
| B1 | A1 |
| Intabulare, drept de PROPRIETATE, dobândit prin Reconstituire, cota actuala 1/1, cota initiala 1/1 1) JOITA JOITA, LIPSA CNP | |

C. Partea III. SARCINI .

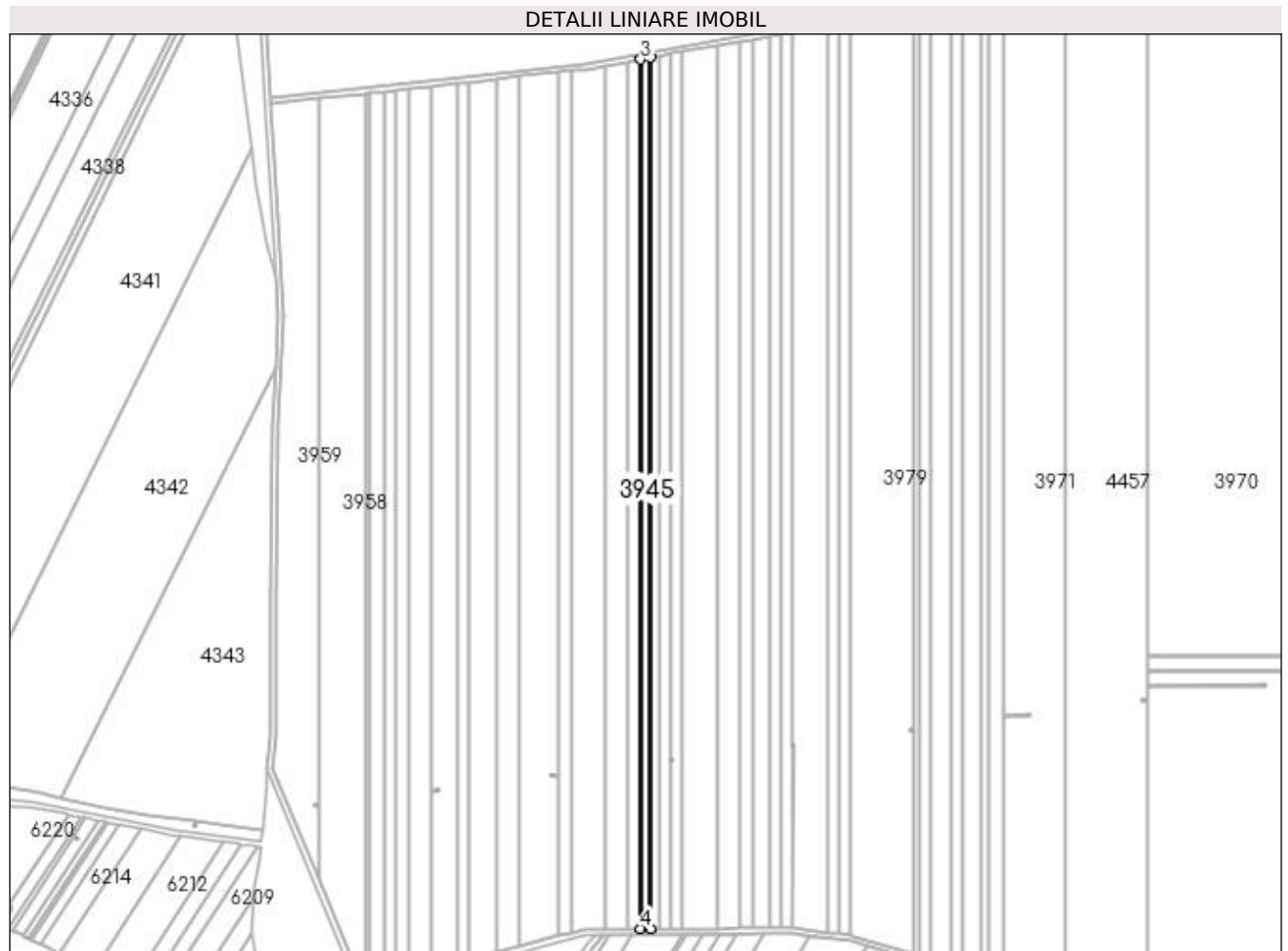
| Inscrieri privind dezmembramintele dreptului de proprietate, drepturi reale de garanție și sarcini | Referințe |
|--|-----------|
| NU SUNT | |

Anexa Nr. 1 La Partea I

Teren

| Nr cadastral | Suprafața (mp)* | Observații / Referințe |
|--------------|-----------------|------------------------|
| | 4.185 | |

* Suprafața este determinată în planul de proiecție Stereo 70.



Date referitoare la teren

| Crt | Categorie folosință | Intra vilan | Suprafața (mp) | Tarla | Parcelă | Nr. topo | Observații / Referințe |
|-----|---------------------|-------------|----------------|-------|---------|----------|------------------------|
| 1 | arabil | NU | 4.185 | 16 | 95 | - | |

Lungime Segmente

1) Valorile lungimilor segmentelor sunt obținute din proiecție în plan.

| Punct început | X / Y | Punct sfârșit | X / Y | Lungime segment (** (m) |
|---------------|----------------------------|---------------|----------------------------|-------------------------|
| 1 | 429.463,089 300.806,875 | 2 | 429.463,089 301.419,675 | 612.8 |
| 2 | 429.463,089 301.419,675 | 3 | 429.456,253 301.418,449 | 6.945 |
| 3 | 429.456,253 301.418,449 | 4 | 429.456,253 300.806,863 | 611.586 |
| 4 | 429.456,253 300.806,863 | 1 | 429.463,089 300.806,875 | 6.836 |

**** Lungimile segmentelor sunt determinate în planul de proiecție Stereo 70 și sunt rotunjite la 1 milimetru.**

***** Distanța dintre puncte este formată din segmente cumulate ce sunt mai mici decât valoarea 1 milimetru.**

**DATE DESPRE IMOBILUL NR. 3946**

Oficiul de Cadastru și Publicitate Imobiliară DOLJ
Biroul de Cadastru și Publicitate Imobiliară Craiova

A. Partea I. Descrierea imobilului

TEREN Extravilan

Adresa: Jud. Dolj, T16 P96

| Nr. Crt | Nr cadastral Nr. topografic | Suprafața* (mp) | Observații / Referințe |
|---------|--------------------------------|-----------------|---|
| A1 | | 5.420 | Sector cadastral:30 Teren neimprejmuit; |

B. Partea II. Proprietari și acte

| Inscrieri privitoare la dreptul de proprietate și alte drepturi reale | Referințe |
|--|-----------|
| / | |
| Act Administrativ nr. TDP 465-2162, din 28/02/1994 emis de CJSDPAT DOLJ; | |
| B1 | A1 |
| Intabulare, drept de PROPRIETATE, dobândit prin Reconstituire, cota actuala 1/1, cota initiala 1/1 | |
| 1) BUSU ION, LIPSA CNP | |
| 2) TENEA VICTOR, LIPSA CNP | |

C. Partea III. SARCINI .

| Inscrieri privind dezmembramintele dreptului de proprietate, drepturi reale de garanție și sarcini | Referințe |
|--|-----------|
| NU SUNT | |

Anexa Nr. 1 La Partea I

Teren

| Nr cadastral | Suprafața (mp)* | Observații / Referințe |
|--------------|-----------------|------------------------|
| | 5.420 | |

* Suprafața este determinată în planul de proiecție Stereo 70.



Date referitoare la teren

| Crt | Categorie folosință | Intra vilan | Suprafața (mp) | Tarla | Parcelă | Nr. topo | Observații / Referințe |
|-----|---------------------|-------------|----------------|-------|---------|----------|------------------------|
| 1 | arabil | NU | 5.420 | 16 | 96 | - | |

Lungime Segmente

1) Valorile lungimilor segmentelor sunt obținute din proiecție în plan.

| Punct început | X / Y | Punct sfârșit | X / Y | Lungime segment (** (m) |
|---------------|----------------------------|---------------|----------------------------|-------------------------|
| 1 | 429.456,253 300.806,863 | 2 | 429.456,253 301.418,449 | 611.586 |
| 2 | 429.456,253 301.418,449 | 3 | 429.447,379 301.416,857 | 9.016 |
| 3 | 429.447,379 301.416,857 | 4 | 429.447,379 300.806,846 | 610.011 |
| 4 | 429.447,379 300.806,846 | 1 | 429.456,253 300.806,863 | 8.874 |

**** Lungimile segmentelor sunt determinate în planul de proiecție Stereo 70 și sunt rotunjite la 1 milimetru.**

***** Distanța dintre puncte este formată din segmente cumulate ce sunt mai mici decât valoarea 1 milimetru.**

**DATE DESPRE IMOBILUL NR. 3947**

Oficiul de Cadastru și Publicitate Imobiliară DOLJ
Biroul de Cadastru și Publicitate Imobiliară Craiova

A. Partea I. Descrierea imobilului

TEREN Extravilan

Adresa: Jud. Dolj, T16 P97

| Nr. Crt | Nr cadastral Nr. topografic | Suprafața* (mp) | Observații / Referințe |
|---------|-----------------------------|-----------------|---|
| A1 | | 10.000 | Sector cadastral:30 Teren neimprejmuit; |

B. Partea II. Proprietari și acte

| Inscrieri privitoare la dreptul de proprietate și alte drepturi reale | Referințe |
|---|-----------|
| / | |
| Act Administrativ nr. TDP 452-2162, din 28/02/1994 emis de CJSDPAT DOLJ; | |
| B1 | A1 |
| Intabulare, drept de PROPRIETATE, dobandit prin Reconstituire, cota actuala 1/1, cota initiala 1/1 1) PRECUPETU ELENA, LIPSA CNP | |

C. Partea III. SARCINI .

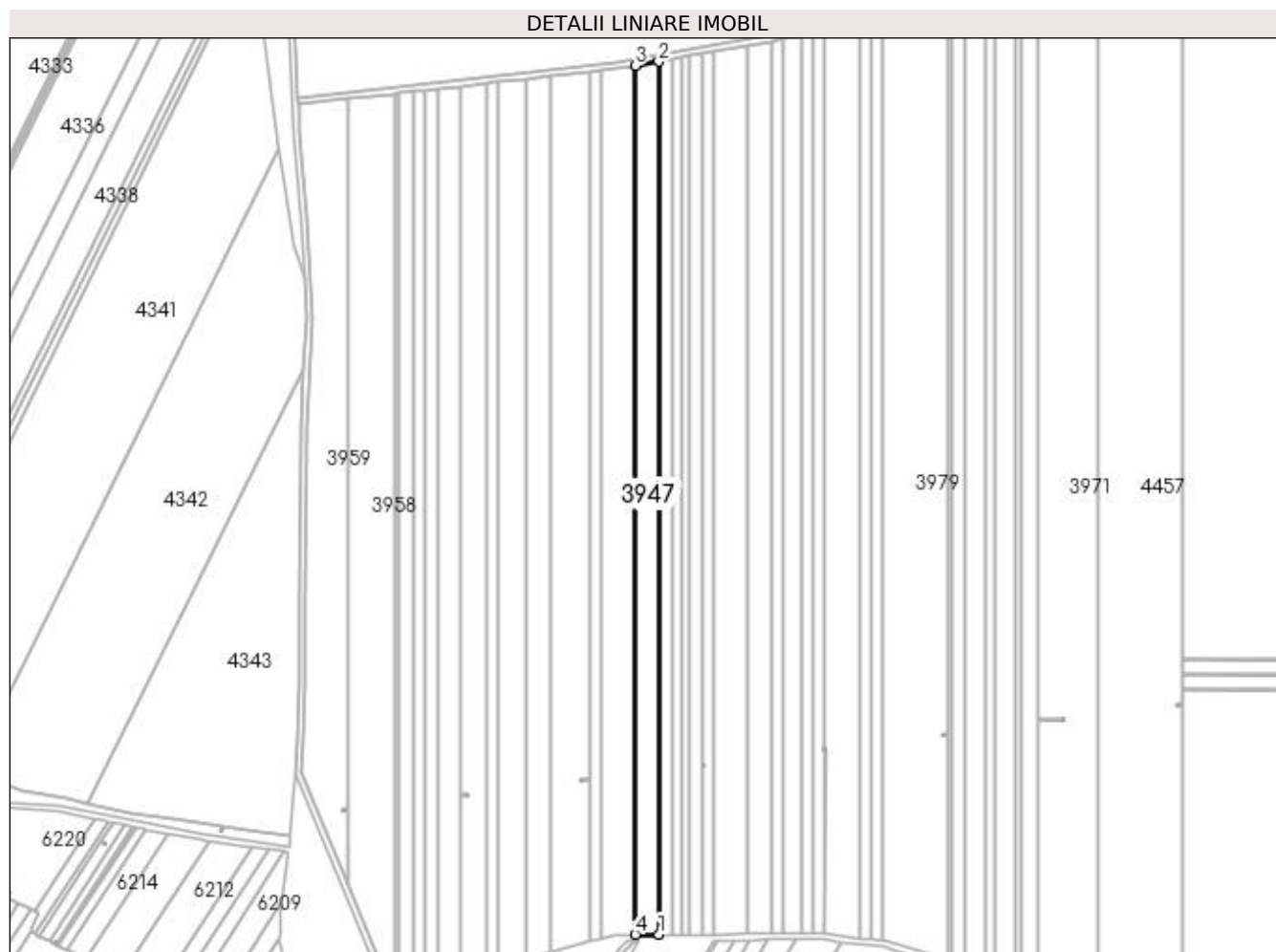
| Inscrieri privind dezmembramintele dreptului de proprietate, drepturi reale de garanție și sarcini | Referințe |
|--|-----------|
| NU SUNT | |

Anexa Nr. 1 La Partea I

Teren

| Nr cadastral | Suprafața (mp)* | Observații / Referințe |
|--------------|-----------------|------------------------|
| | 10.000 | |

* Suprafața este determinată în planul de proiecție Stereo 70.



Date referitoare la teren

| Crt | Categorie folosință | Intra vilan | Suprafața (mp) | Tarla | Parcelă | Nr. topo | Observații / Referințe |
|-----|---------------------|-------------|----------------|-------|---------|----------|------------------------|
| 1 | arabil | NU | 10.000 | 16 | 97 | - | |

Lungime Segmente

1) Valorile lungimilor segmentelor sunt obținute din proiecție în plan.

| Punct început | X / Y | Punct sfârșit | X / Y | Lungime segment (** (m) |
|---------------|----------------------------|---------------|----------------------------|-------------------------|
| 1 | 429.447,379 300.806,846 | 2 | 429.447,379 301.416,857 | 610.011 |
| 2 | 429.447,379 301.416,857 | 3 | 429.430,947 301.413,91 | 16.694 |
| 3 | 429.430,947 301.413,91 | 4 | 429.430,947 300.806,816 | 607.094 |
| 4 | 429.430,947 300.806,816 | 1 | 429.447,379 300.806,846 | 16.432 |

**** Lungimile segmentelor sunt determinate în planul de proiecție Stereo 70 și sunt rotunjite la 1 milimetru.**

***** Distanța dintre puncte este formată din segmente cumulate ce sunt mai mici decât valoarea 1 milimetru.**

**DATE DESPRE IMOBILUL NR. 3948**

Oficiul de Cadastru și Publicitate Imobiliară DOLJ
Biroul de Cadastru și Publicitate Imobiliară Craiova

A. Partea I. Descrierea imobilului

TEREN Extravilan

Adresa: Jud. Dolj, T16 P98

| Nr. Crt | Nr cadastral Nr. topografic | Suprafața* (mp) | Observații / Referințe |
|---------|-----------------------------|-----------------|---|
| A1 | 32013 | 14.490 | Sector cadastral:30 Teren neimprejmuit; |

B. Partea II. Proprietari și acte

| Inscrieri privitoare la dreptul de proprietate și alte drepturi reale | | Referințe |
|--|--|-----------|
| 31694 / 10/03/2017 | | |
| Act Notarial nr. Contract de vanzare aut. nr. 521, din 08/03/2017 emis de NP Tone Florian; | | |
| B1 | Intabulare, drept de PROPRIETATE, dobandit prin Conventie, cota actuala 1/1, cota initiala 1/1 1) ANDREIESCU COSMIN ALEXANDRU | A1 |

C. Partea III. SARCINI .

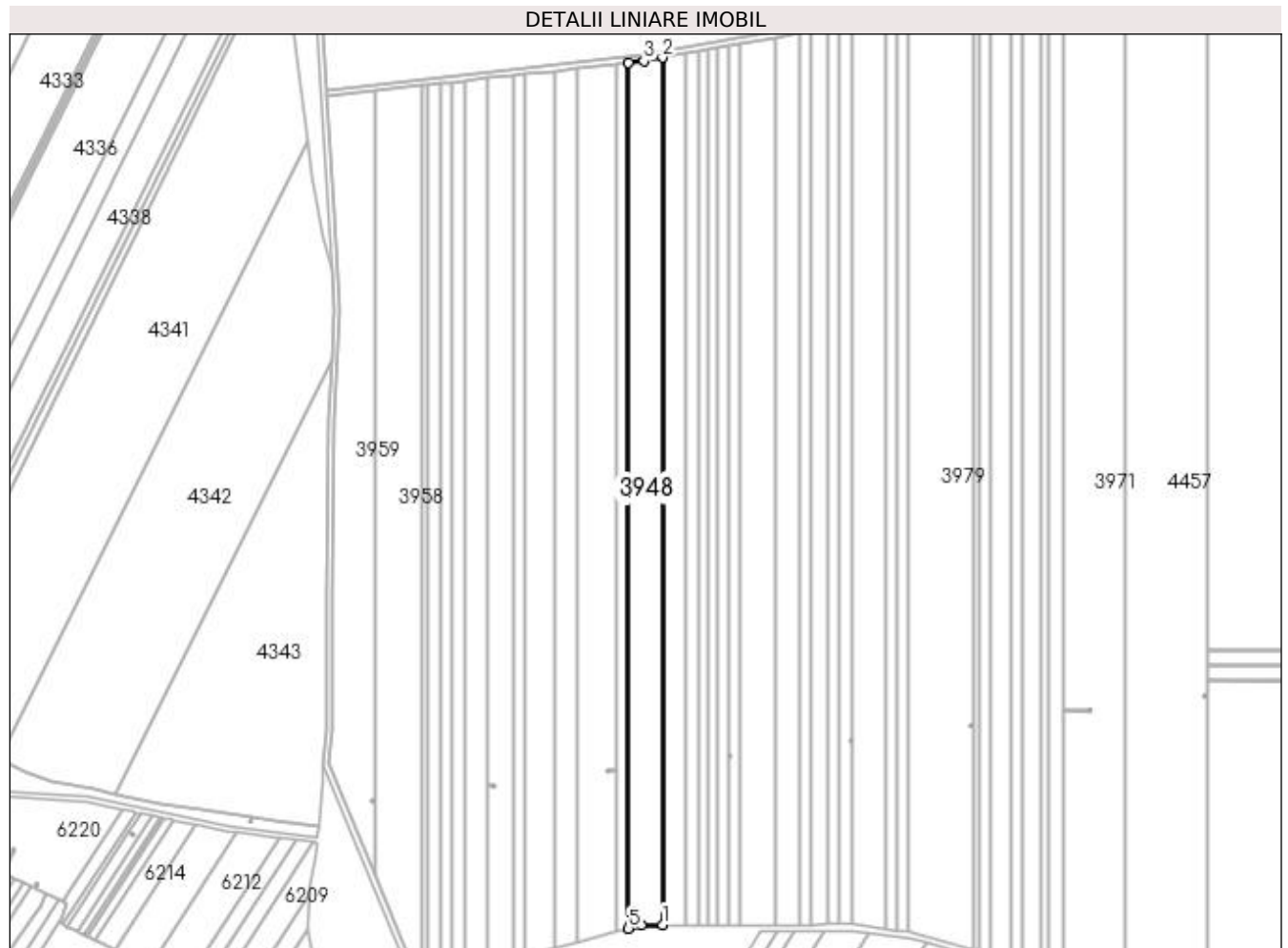
| Inscrieri privind dezmembramintele dreptului de proprietate, drepturi reale de garanție și sarcini | Referințe |
|--|-----------|
| NU SUNT | |

Anexa Nr. 1 La Partea I

Teren

| Nr cadastral | Suprafața (mp)* | Observații / Referințe |
|--------------|-----------------|------------------------|
| 32013 | 14.490 | |

* Suprafața este determinată în planul de proiecție Stereo 70.



Date referitoare la teren

| Crt | Categorie folosință | Intravilan | Suprafața (mp) | Tarla | Parcelă | Nr. topo | Observații / Referințe |
|-----|---------------------|------------|----------------|-------|---------|----------|------------------------|
| 1 | arabil | NU | 14.490 | 16 | 98 | - | |

Lungime Segmente

1) Valorile lungimilor segmentelor sunt obținute din proiecție în plan.

| Punct început | X / Y | Punct sfârșit | X / Y | Lungime segment (** (m) |
|---------------|----------------------------|---------------|----------------------------|-------------------------|
| 1 | 429.430,947 300.806,816 | 2 | 429.430,947 301.413,91 | 607.094 |
| 2 | 429.430,947 301.413,91 | 3 | 429.417,892 301.411,568 | 13.263 |
| 3 | 429.417,892 301.411,568 | 4 | 429.407,021 301.410,363 | 10.938 |
| 4 | 429.407,021 301.410,363 | 5 | 429.407,021 300.804,296 | 606.067 |
| 5 | 429.407,021 300.804,296 | 6 | 429.416,227 300.806,789 | 9.538 |

| Punct început | X / Y | Punct sfârșit | X / Y | Lungime segment (** (m) |
|---------------|----------------------------|---------------|----------------------------|-------------------------|
| 6 | 429.416,227 300.806,789 | 1 | 429.430,947 300.806,816 | 14.72 |

** Lungimile segmentelor sunt determinate în planul de proiecție Stereo 70 și sunt rotunjite la 1 milimetru.

*** Distanța dintre puncte este formată din segmente cumulate ce sunt mai mici decât valoarea 1 milimetru.

**DATE DESPRE IMOBILUL NR. 3949**

Oficiul de Cadastru și Publicitate Imobiliară DOLJ
Biroul de Cadastru și Publicitate Imobiliară Craiova

A. Partea I. Descrierea imobilului

TEREN Extravilan

Adresa: Jud. Dolj, T16 P99

| Nr. Crt | Nr cadastral Nr. topografic | Suprafața* (mp) | Observații / Referințe |
|---------|-----------------------------|-----------------|---|
| A1 | | 5.000 | Sector cadastral:30 Teren neimprejmuit; |

B. Partea II. Proprietari și acte

| Inscrieri privitoare la dreptul de proprietate și alte drepturi reale | Referințe |
|--|-----------|
| / | |
| Act Administrativ nr. TDP 473-2162, din 28/02/1994 emis de CJSDPAT DOLJ; | |
| B1 | A1 |
| Intabulare, drept de PROPRIETATE, dobândit prin Reconstituire, cota actuala 1/1, cota initiala 1/1 1) VLADESCU IOANA , LIPSA CNP | |

C. Partea III. SARCINI .

| Inscrieri privind dezmembramintele dreptului de proprietate, drepturi reale de garanție și sarcini | Referințe |
|--|-----------|
| NU SUNT | |

Anexa Nr. 1 La Partea I**Teren**

| | | |
|--------------|-----------------|------------------------|
| Nr cadastral | Suprafața (mp)* | Observații / Referințe |
| | 5.000 | |

* Suprafața este determinată în planul de proiecție Stereo 70.

**Date referitoare la teren**

| Crt | Categorie folosință | Intra vilan | Suprafața (mp) | Tarla | Parcelă | Nr. topo | Observații / Referințe |
|-----|---------------------|-------------|----------------|-------|---------|----------|------------------------|
| 1 | arabil | NU | 5.000 | 16 | 99 | - | |

Lungime Segmente

1) Valorile lungimilor segmentelor sunt obținute din proiecție în plan.

| Punct început | X / Y | Punct sfârșit | X / Y | Lungime segment (** (m) |
|---------------|----------------------------|---------------|----------------------------|-------------------------|
| 1 | 429.407,021 300.804,296 | 2 | 429.407,021 301.410,363 | 606.067 |
| 2 | 429.407,021 301.410,363 | 3 | 429.398,78 301.409,449 | 8.292 |
| 3 | 429.398,78 301.409,449 | 4 | 429.398,78 300.914,663 | 494.786 |
| 4 | 429.398,78 300.914,663 | 5 | 429.398,78 300.914,658 | 0.005 |
| 5 | 429.398,78 300.914,658 | 6 | 429.398,78 300.802,065 | 112.593 |

| Punct început | X / Y | Punct sfârșit | X / Y | Lungime segment (** (m) |
|---------------|---------------------------|---------------|----------------------------|-------------------------|
| 6 | 429.398,78 300.802,065 | 1 | 429.407,021 300.804,296 | 8.538 |

** Lungimile segmentelor sunt determinate în planul de proiecție Stereo 70 și sunt rotunjite la 1 milimetru.

*** Distanța dintre puncte este formată din segmente cumulate ce sunt mai mici decât valoarea 1 milimetru.

**DATE DESPRE IMOBILUL NR. 3950**

Oficiul de Cadastru și Publicitate Imobiliară DOLJ
Biroul de Cadastru și Publicitate Imobiliară Craiova

A. Partea I. Descrierea imobilului

TEREN Extravilan

Adresa: Jud. Dolj, T16 P100

| Nr. Crt | Nr cadastral Nr. topografic | Suprafața* (mp) | Observații / Referințe |
|---------|-----------------------------|-----------------|---|
| A1 | | 16.701 | Sector cadastral:30 Teren neimprejmuit; |

B. Partea II. Proprietari și acte

| Inscrieri privitoare la dreptul de proprietate și alte drepturi reale | Referințe |
|--|-----------|
| / | |
| Act Administrativ nr. TDP 492-2162, din 02/03/1994 emis de CJSDPAT DOLJ; | |
| B1 | A1 |
| Intabulare, drept de PROPRIETATE, dobândit prin Reconstituire, cota actuala 1/1, cota initiala 1/1 | |
| 1) UDIȘTRE ION , LIPSA CNP | |
| 2) DOBRE ANICA , LIPSA CNP | |

C. Partea III. SARCINI .

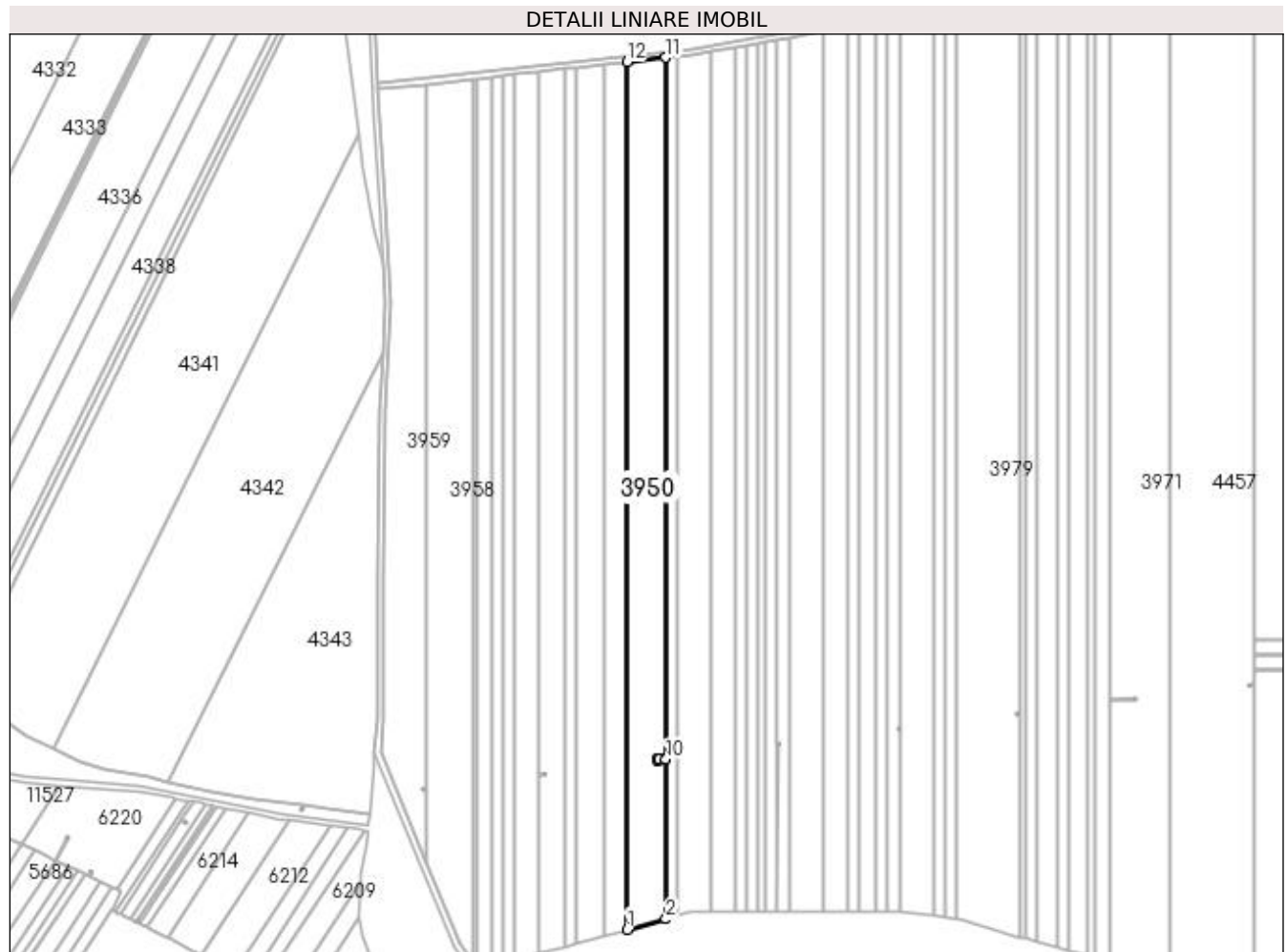
| Inscrieri privind dezmembramintele dreptului de proprietate, drepturi reale de garanție și sarcini | Referințe |
|--|-----------|
| NU SUNT | |

Anexa Nr. 1 La Partea I

Teren

| Nr cadastral | Suprafața (mp)* | Observații / Referințe |
|--------------|-----------------|------------------------|
| | 16.701 | |

* Suprafața este determinată în planul de proiecție Stereo 70.



Date referitoare la teren

| Crt | Categorie folosință | Intra vilan | Suprafața (mp) | Tarla | Parcelă | Nr. topo | Observații / Referințe |
|-----|---------------------|-------------|----------------|-------|---------|----------|------------------------|
| 1 | arabil | NU | 16.701 | 16 | 100 | - | |

Lungime Segmente

1) Valorile lungimilor segmentelor sunt obținute din proiecție în plan.

| Punct început | X / Y | Punct sfârșit | X / Y | Lungime segment (** (m) |
|---------------|----------------------------|---------------|----------------------------|-------------------------|
| 1 | 429.371,38 300.794,647 | 2 | 429.398,78 300.802,065 | 28.386 |
| 2 | 429.398,78 300.802,065 | 3 | 429.398,78 300.914,658 | 112.593 |
| 3 | 429.398,78 300.914,658 | 4 | 429.393,777 300.914,658 | 5.003 |
| 4 | 429.393,777 300.914,658 | 5 | 429.393,852 300.914,063 | 0.6 |
| 5 | 429.393,852 300.914,063 | 6 | 429.392,662 300.913,912 | 1.2 |

| Punct început | X / Y | Punct sfârșit | X / Y | Lungime segment (** (m) |
|---------------|----------------------------|---------------|----------------------------|-------------------------|
| 6 | 429.392,662 300.913,912 | 7 | 429.392,511 300.915,102 | 1.2 |
| 7 | 429.392,511 300.915,102 | 8 | 429.393,701 300.915,253 | 1.2 |
| 8 | 429.393,701 300.915,253 | 9 | 429.393,776 300.914,663 | 0.595 |
| 9 | 429.393,776 300.914,663 | 10 | 429.398,78 300.914,663 | 5.004 |
| 10 | 429.398,78 300.914,663 | 11 | 429.398,78 301.409,449 | 494.786 |
| 11 | 429.398,78 301.409,449 | 12 | 429.371,38 301.406,412 | 27.568 |
| 12 | 429.371,38 301.406,412 | 1 | 429.371,38 300.794,647 | 611.765 |

** Lungimile segmentelor sunt determinate în planul de proiecție Stereo 70 și sunt rotunjite la 1 milimetru.

*** Distanța dintre puncte este formată din segmente cumulate ce sunt mai mici decât valoarea 1 milimetru.

**DATE DESPRE IMOBILUL NR. 3951**

Oficiul de Cadastru și Publicitate Imobiliară DOLJ
Biroul de Cadastru și Publicitate Imobiliară Craiova

A. Partea I. Descrierea imobilului

TEREN Extravilan

Adresa: Jud. Dolj, T16 P101

| Nr. Crt | Nr cadastral Nr. topografic | Suprafața* (mp) | Observații / Referințe |
|---------|--------------------------------|--------------------------------------|---|
| A1 | | Din acte: 22.313 Masurata: 12.313 | Sector cadastral:30 Teren neimprejmit; În TDP a fost înscris în mod eronat T17, corect fiind T16, Diferenta de suprafata se regasese la Id-ul 4454 |

B. Partea II. Proprietari și acte

| Inscrieri privitoare la dreptul de proprietate și alte drepturi reale | Referințe |
|--|-----------|
| / | |
| Act Administrativ nr. TDP 933-59538, din 23/09/1997 emis de CJSDPAT DOLJ; | |
| B1 | A1 |
| Intabulare, drept de PROPRIETATE, dobandit prin Reconstituire, cota actuala 1/1, cota initiala 1/1 | |
| 1) CIOCEA CONSTANTA, LIPSA CNP 2) MARICA CONSTANTIN, LIPSA CNP 3) STEFANSCU IOANA, LIPSA CNP 4) BULETE GHITA, LIPSA CNP 5) MARICA MIHALACHE, LIPSA CNP | |

C. Partea III. SARCINI .

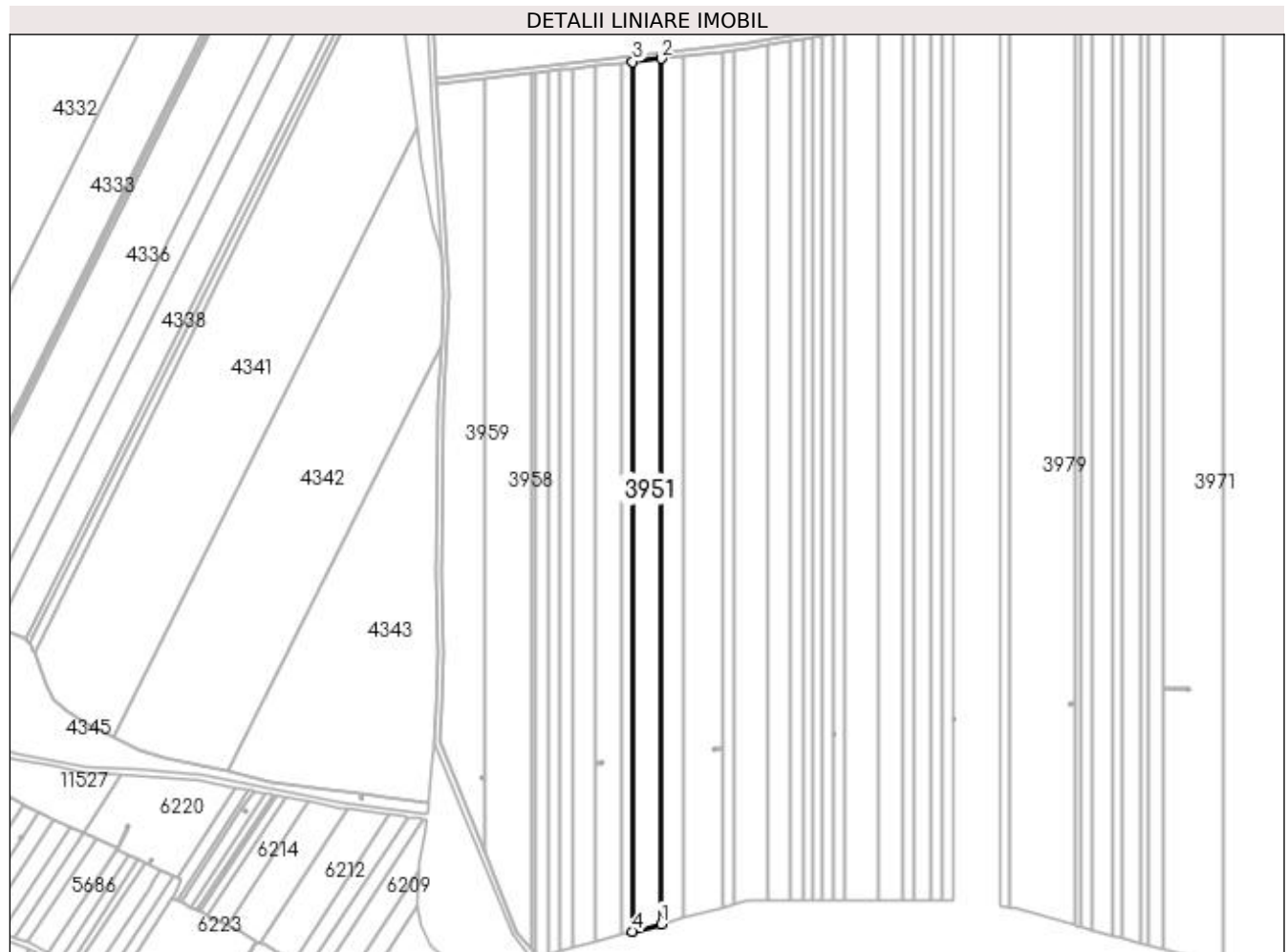
| Inscrieri privind dezmembramintele dreptului de proprietate, drepturi reale de garanție și sarcini | Referințe |
|--|-----------|
| NU SUNT | |

Anexa Nr. 1 La Partea I

Teren

| Nr cadastral | Suprafața (mp)* | Observații / Referințe |
|--------------|---|--|
| | Din acte: 22.313 Masurata: 12.313 | În TDP a fost înscris în mod eronat T17, corect fiind T16, Diferenta de suprafata se regaseste la Id-ul 4454 |

* Suprafața este determinată în planul de proiecție Stereo 70.



Date referitoare la teren

| Crt | Categorie folosință | Intra vilan | Suprafața (mp) | Tarla | Parcelă | Nr. topo | Observații / Referințe |
|-----|---------------------|-------------|----------------|-------|---------|----------|------------------------|
| 1 | arabil | NU | 12.313 | 16 | 101 | - | |

Lungime Segmente

1) Valorile lungimilor segmentelor sunt obținute din proiecție în plan.

| Punct început | X / Y | Punct sfârșit | X / Y | Lungime segment (** (m) |
|---------------|----------------------------|---------------|----------------------------|-------------------------|
| 1 | 429.355,069 300.790,23 | 2 | 429.355,069 301.404,603 | 614.373 |
| 2 | 429.355,069 301.404,603 | 3 | 429.335,079 301.402,387 | 20.112 |
| 3 | 429.335,079 301.402,387 | 4 | 429.335,079 300.784,818 | 617.569 |
| 4 | 429.335,079 300.784,818 | 1 | 429.355,069 300.790,23 | 20.71 |

**** Lungimile segmentelor sunt determinate în planul de proiecție Stereo 70 și sunt rotunjite la 1 milimetru.**

***** Distanța dintre puncte este formată din segmente cumulate ce sunt mai mici decât valoarea 1 milimetru.**

**DATE DESPRE IMOBILUL NR. 3952**

Oficiul de Cadastru și Publicitate Imobiliară DOLJ
Biroul de Cadastru și Publicitate Imobiliară Craiova

A. Partea I. Descrierea imobilului

TEREN Extravilan

Adresa: Jud. Dolj, T16 P103

| Nr. Crt | Nr cadastral Nr. topografic | Suprafața* (mp) | Observații / Referințe |
|---------|-----------------------------|-----------------|---|
| A1 | | 5.000 | Sector cadastral:30 Teren neimprejmuit; |

B. Partea II. Proprietari și acte

| Inscrieri privitoare la dreptul de proprietate și alte drepturi reale | Referințe |
|--|-----------|
| / | |
| Act Administrativ nr. TDP 260-2192, din 29/11/1993 emis de CJSDPAT DOLJ; | |
| B1 | A1 |
| Intabulare, drept de PROPRIETATE, dobândit prin Reconstituire, cota actuala 1/1, cota initiala 1/1 1) ION GHEORGHÎȚA, LIPSA CNP | |

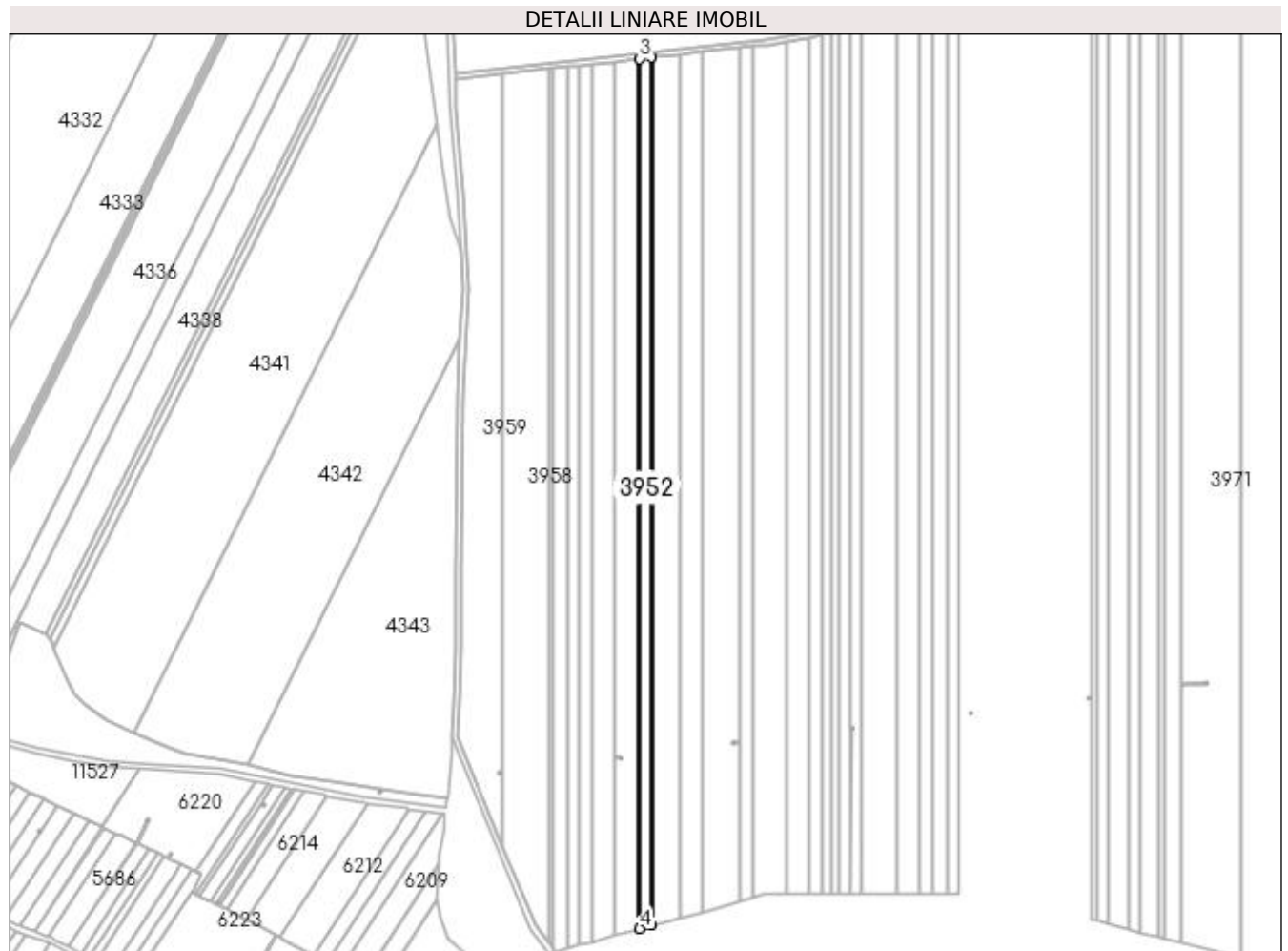
C. Partea III. SARCINI .

| Inscrieri privind dezmembramintele dreptului de proprietate, drepturi reale de garanție și sarcini | Referințe |
|--|-----------|
| NU SUNT | |

Anexa Nr. 1 La Partea I**Teren**

| Nr cadastral | Suprafața (mp)* | Observații / Referințe |
|--------------|-----------------|------------------------|
| | 5.000 | |

* Suprafața este determinată în planul de proiecție Stereo 70.

**Date referitoare la teren**

| Crt | Categorie folosință | Intra vilan | Suprafața (mp) | Tarla | Parcelă | Nr. topo | Observații / Referințe |
|-----|---------------------|-------------|----------------|-------|---------|----------|------------------------|
| 1 | arabil | NU | 5.000 | 16 | 103 | - | |

Lungime Segmente

1) Valorile lungimilor segmentelor sunt obținute din proiecție în plan.

| Punct început | X / Y | Punct sfârșit | X / Y | Lungime segment (** (m)) |
|---------------|----------------------------|---------------|----------------------------|--------------------------|
| 1 | 429.335,079 300.784,818 | 2 | 429.335,079 301.402,387 | 617.569 |
| 2 | 429.335,079 301.402,387 | 3 | 429.326,991 301.401,491 | 8.137 |
| 3 | 429.326,991 301.401,491 | 4 | 429.326,991 300.782,628 | 618.863 |
| 4 | 429.326,991 300.782,628 | 1 | 429.335,079 300.784,818 | 8.379 |

**** Lungimile segmentelor sunt determinate în planul de proiecție Stereo 70 și sunt rotunjite la 1 milimetru.**

***** Distanța dintre puncte este formată din segmente cumulate ce sunt mai mici decât valoarea 1 milimetru.**

**DATE DESPRE IMOBILUL NR. 3953**

Oficiul de Cadastru și Publicitate Imobiliară DOLJ
Biroul de Cadastru și Publicitate Imobiliară Craiova

A. Partea I. Descrierea imobilului

TEREN Extravilan

Adresa: Jud. Dolj, T16 P102

| Nr. Crt | Nr cadastral Nr. topografic | Suprafața* (mp) | Observații / Referințe |
|---------|-----------------------------|-----------------|---|
| A1 | | 11.416 | Sector cadastral:30 Teren neimprejmuit; |

B. Partea II. Proprietari și acte

| Inscrieri privitoare la dreptul de proprietate și alte drepturi reale | | Referințe |
|--|---|-----------|
| / | | |
| Act Administrativ nr. TDP 251-2192, din 25/11/1993 emis de CJSDPAT DOLJ; | | |
| B1 | Intabulare, drept de PROPRIETATE, dobândit prin Reconstituire, cota actuala 1/1, cota initiala 1/1 1) SANDU IOANA, LIPSA CNP | A1 |

C. Partea III. SARCINI .

| Inscrieri privind dezmembramintele dreptului de proprietate, drepturi reale de garanție și sarcini | Referințe |
|--|-----------|
| NU SUNT | |

Anexa Nr. 1 La Partea I

Teren

| Nr cadastral | Suprafața (mp)* | Observații / Referințe |
|--------------|-----------------|------------------------|
| | 11.416 | |

* Suprafața este determinată în planul de proiecție Stereo 70.



Date referitoare la teren

| Crt | Categorie folosință | Intra vilan | Suprafața (mp) | Tarla | Parcelă | Nr. topo | Observații / Referințe |
|-----|---------------------|-------------|----------------|-------|---------|----------|------------------------|
| 1 | arabil | NU | 11.416 | 16 | 102 | - | |

Lungime Segmente

1) Valorile lungimilor segmentelor sunt obținute din proiecție în plan.

| Punct început | X / Y | Punct sfârșit | X / Y | Lungime segment (** (m) |
|---------------|----------------------------|---------------|----------------------------|-------------------------|
| 1 | 429.308,586 300.777,645 | 2 | 429.326,991 300.782,628 | 19.068 |
| 2 | 429.326,991 300.782,628 | 3 | 429.326,991 301.401,491 | 618.863 |
| 3 | 429.326,991 301.401,491 | 4 | 429.308,586 301.399,45 | 18.518 |
| 4 | 429.308,586 301.399,45 | 5 | 429.308,586 300.904,37 | 495.08 |
| 5 | 429.308,586 300.904,37 | 6 | 429.312,524 300.904,37 | 3.938 |

| Punct început | X / Y | Punct sfârșit | X / Y | Lungime segment (** (m) |
|---------------|----------------------------|---------------|----------------------------|-------------------------|
| 6 | 429.312,524 300.904,37 | 7 | 429.312,448 300.904,965 | 0.6 |
| 7 | 429.312,448 300.904,965 | 8 | 429.313,639 300.905,115 | 1.2 |
| 8 | 429.313,639 300.905,115 | 9 | 429.313,789 300.903,925 | 1.199 |
| 9 | 429.313,789 300.903,925 | 10 | 429.312,599 300.903,774 | 1.2 |
| 10 | 429.312,599 300.903,774 | 11 | 429.312,524 300.904,365 | 0.596 |
| 11 | 429.312,524 300.904,365 | 12 | 429.308,586 300.904,365 | 3.938 |
| 12 | 429.308,586 300.904,365 | 1 | 429.308,586 300.777,645 | 126.72 |

** Lungimile segmentelor sunt determinate în planul de proiecție Stereo 70 și sunt rotunjite la 1 milimetru.

*** Distanța dintre puncte este formată din segmente cumulate ce sunt mai mici decât valoarea 1 milimetru.

**DATE DESPRE IMOBILUL NR. 3954**

Oficiul de Cadastru și Publicitate Imobiliară DOLJ
Biroul de Cadastru și Publicitate Imobiliară Craiova

A. Partea I. Descrierea imobilului

TEREN Extravilan

Adresa: Jud. Dolj, T16 P104/1

| Nr. Crt | Nr cadastral Nr. topografic | Suprafața* (mp) | Observații / Referințe |
|---------|-----------------------------|-----------------|---|
| A1 | 32067 | 10.000 | Sector cadastral:30 Teren neimprejmuit; |

B. Partea II. Proprietari și acte

| Inscrieri privitoare la dreptul de proprietate și alte drepturi reale | Referințe |
|--|-----------|
| 59569 / 19/04/2017 | |
| Act Administrativ nr. TDP nr. 10865, din 26/06/2008 emis de CJ DOLJ; | |
| B1 | A1 |
| Intabulare, drept de PROPRIETATE, dobândit prin Reconstituire, cota actuala 1/1, cota initiala 1/1 | |
| 1) CHIREA ILIE | |

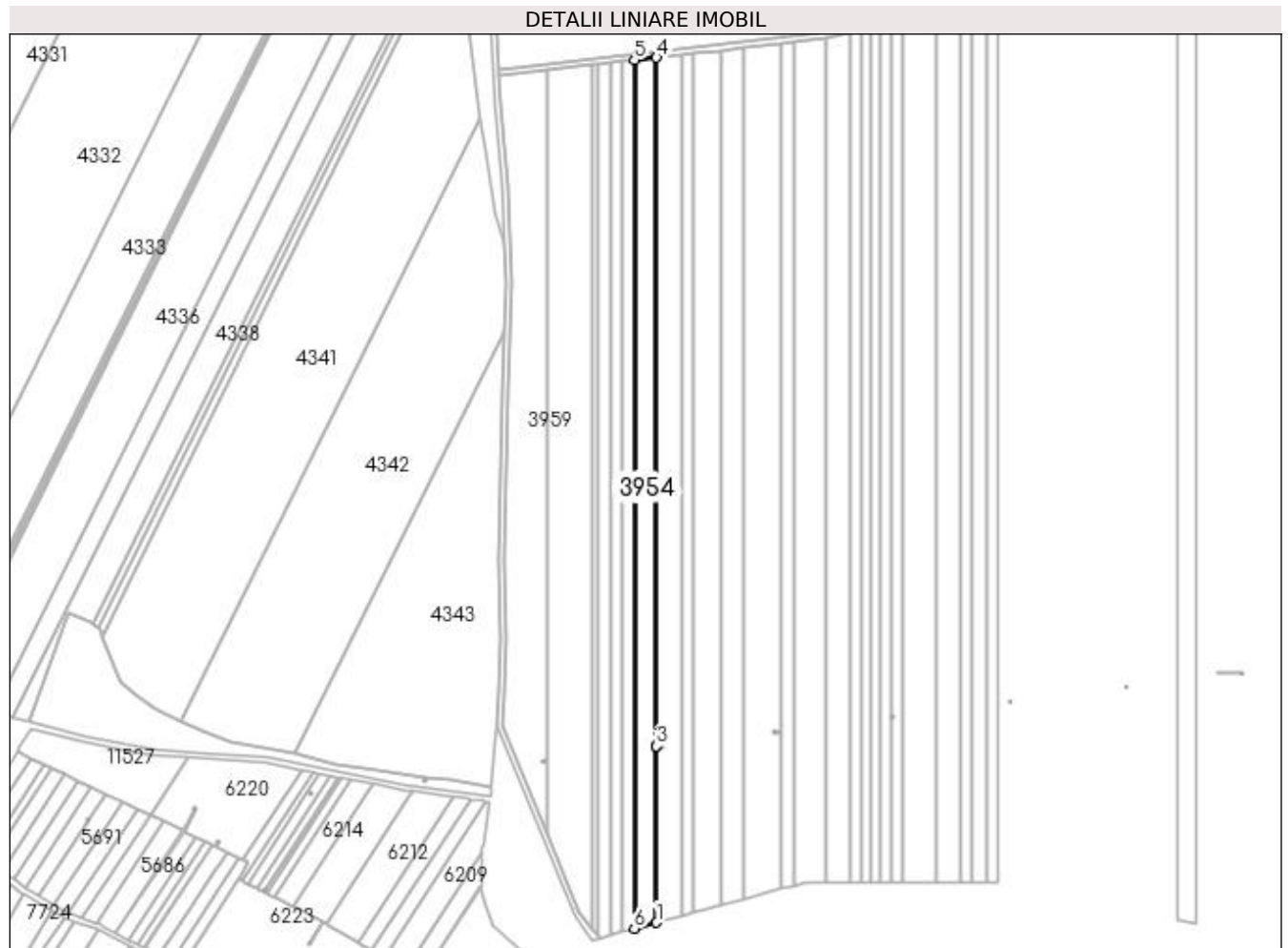
C. Partea III. SARCINI .

| Inscrieri privind dezmembramintele dreptului de proprietate, drepturi reale de garanție și sarcini | Referințe |
|--|-----------|
| NU SUNT | |

Anexa Nr. 1 La Partea I**Teren**

| Nr cadastral | Suprafața (mp)* | Observații / Referințe |
|--------------|-----------------|------------------------|
| 32067 | 10.000 | |

* Suprafața este determinată în planul de proiecție Stereo 70.

**Date referitoare la teren**

| Crt | Categorie folosință | Intra vilan | Suprafața (mp) | Tarla | Parcelă | Nr. topo | Observații / Referințe |
|-----|---------------------|-------------|----------------|-------|---------|----------|------------------------|
| 1 | arabil | NU | 10.000 | 16 | 104/1 | - | |

Lungime Segmente

1) Valorile lungimilor segmentelor sunt obținute din proiecție în plan.

| Punct început | X / Y | Punct sfârșit | X / Y | Lungime segment (** (m) |
|---------------|----------------------------|---------------|----------------------------|-------------------------|
| 1 | 429.308,586 300.777,645 | 2 | 429.308,586 300.904,365 | 126.72 |
| 2 | 429.308,586 300.904,365 | 3 | 429.308,586 300.904,37 | 0.005 |
| 3 | 429.308,586 300.904,37 | 4 | 429.308,586 301.399,45 | 495.08 |
| 4 | 429.308,586 301.399,45 | 5 | 429.292,537 301.397,671 | 16.147 |
| 5 | 429.292,537 301.397,671 | 6 | 429.292,537 300.773,3 | 624.371 |

| Punct început | X / Y | Punct sfârșit | X / Y | Lungime segment (** (m) |
|---------------|--------------------------|---------------|----------------------------|-------------------------|
| 6 | 429.292,537 300.773,3 | 1 | 429.308,586 300.777,645 | 16.627 |

** Lungimile segmentelor sunt determinate în planul de proiecție Stereo 70 și sunt rotunjite la 1 milimetru.

*** Distanța dintre puncte este formată din segmente cumulate ce sunt mai mici decât valoarea 1 milimetru.

**DATE DESPRE IMOBILUL NR. 3955**

Oficiul de Cadastru și Publicitate Imobiliară DOLJ
 Biroul de Cadastru și Publicitate Imobiliară Craiova

A. Partea I. Descrierea imobilului

TEREN Extravilan

Adresa: Jud. Dolj, T16,P105

| Nr. Crt | Nr cadastral Nr. topografic | Suprafața* (mp) | Observații / Referințe |
|---------|-----------------------------|-----------------|---|
| A1 | 32316 | 5.548 | Sector cadastral:30 Teren neimprejmuit; |

B. Partea II. Proprietari și acte

| Inscrieri privitoare la dreptul de proprietate și alte drepturi reale | Referințe |
|---|-----------|
| 163044 / 30/08/2018 | |
| Hotarare Judecatoreasca nr. Sentinta Civila Nr.1116, din 28/09/2015 emis de JUDECATORIA SEGARCEA; | |
| B1 | A1 |
| Intabulare, drept de PROPRIETATE, dobandit prin Hotarare Judecatoreasca, cota actuala 1/1, cota initiala 1/1 1) SC RURAL OLTENIA SRL, CIF:22112978 | |

C. Partea III. SARCINI .

| Inscrieri privind dezmembramintele dreptului de proprietate, drepturi reale de garanție și sarcini | Referințe |
|--|-----------|
| NU SUNT | |

Anexa Nr. 1 La Partea I

Teren

| Nr cadastral | Suprafața (mp)* | Observații / Referințe |
|--------------|-----------------|------------------------|
| 32316 | 5.548 | |

* Suprafața este determinată în planul de proiecție Stereo 70.



Date referitoare la teren

| Crt | Categorie folosință | Intra vilan | Suprafața (mp) | Tarla | Parcelă | Nr. topo | Observații / Referințe |
|-----|---------------------|-------------|----------------|-------|---------|----------|------------------------|
| 1 | arabil | NU | 5.548 | 16 | 105 | - | |

Lungime Segmente

1) Valorile lungimilor segmentelor sunt obținute din proiecție în plan.

| Punct început | X / Y | Punct sfârșit | X / Y | Lungime segment (** (m) |
|---------------|----------------------------|---------------|----------------------------|-------------------------|
| 1 | 429.292,537 300.773,3 | 2 | 429.292,537 301.397,671 | 624.371 |
| 2 | 429.292,537 301.397,671 | 3 | 429.283,661 301.396,687 | 8.93 |
| 3 | 429.283,661 301.396,687 | 4 | 429.283,661 300.770,897 | 625.79 |
| 4 | 429.283,661 300.770,897 | 1 | 429.292,537 300.773,3 | 9.196 |

**** Lungimile segmentelor sunt determinate în planul de proiecție Stereo 70 și sunt rotunjite la 1 milimetru.**

***** Distanța dintre puncte este formată din segmente cumulate ce sunt mai mici decât valoarea 1 milimetru.**

**DATE DESPRE IMOBILUL NR. 3956**

Oficiul de Cadastru și Publicitate Imobiliară DOLJ
Biroul de Cadastru și Publicitate Imobiliară Craiova

A. Partea I. Descrierea imobilului

TEREN Extravilan

Adresa: Jud. Dolj, T16 P106

| Nr. Crt | Nr cadastral Nr. topografic | Suprafața* (mp) | Observații / Referințe |
|---------|-----------------------------|-------------------------------------|--|
| A1 | | Din acte: 11.274 Masurata: 6.274 | Sector cadastral:30 Teren neimprejmuit; Diferenta de suprafata se regaseste la Id-ul 4455 |

B. Partea II. Proprietari și acte

| Inscrieri privitoare la dreptul de proprietate și alte drepturi reale | | Referințe |
|--|--|-----------|
| / | | |
| Act Administrativ nr. TDP 505-2198, din 01/03/1994 emis de CJSDPAT DOLJ; | | |
| B1 | Intabulare, drept de PROPRIETATE, dobandit prin Reconstituire, cota actuala 1/1, cota initiala 1/1 1) DINU MIHALACHE , LIPSA CNP | A1 |

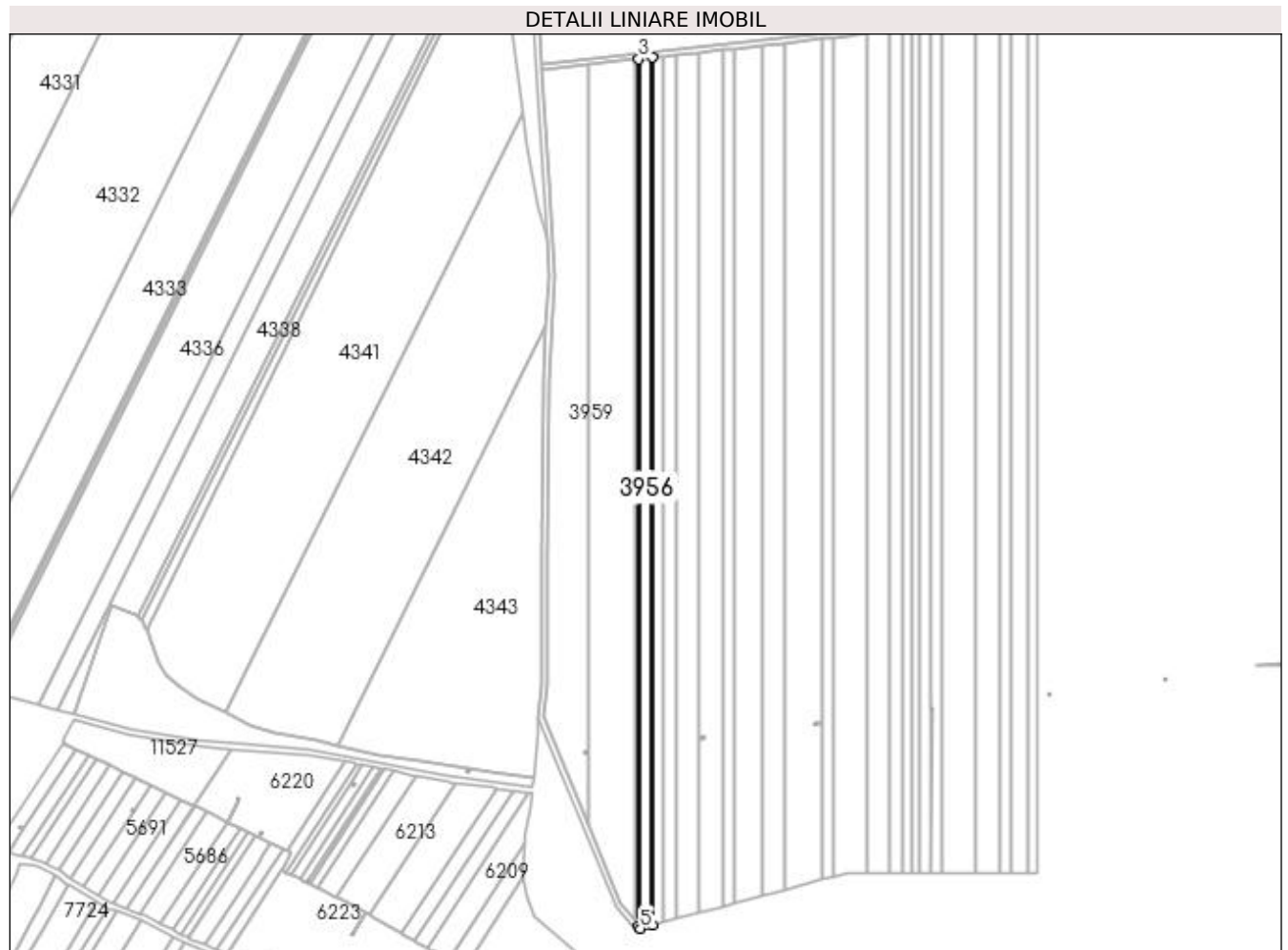
C. Partea III. SARCINI .

| Inscrieri privind dezmembramintele dreptului de proprietate, drepturi reale de garanție și sarcini | Referințe |
|--|-----------|
| NU SUNT | |

Anexa Nr. 1 La Partea I**Teren**

| | | |
|--------------|-------------------------------------|---|
| Nr cadastral | Suprafața (mp)* | Observații / Referințe |
| | Din acte: 11.274 Masurata: 6.274 | Diferenta de suprafata se regaseste la Id-ul 4455 |

* Suprafața este determinată în planul de proiecție Stereo 70.

**Date referitoare la teren**

| Crt | Categorie folosință | Intra vilan | Suprafața (mp) | Tarla | Parcelă | Nr. topo | Observații / Referințe |
|-----|---------------------|-------------|----------------|-------|---------|----------|------------------------|
| 1 | arabil | NU | 6.274 | 16 | 106 | - | |

Lungime Segmente

1) Valorile lungimilor segmentelor sunt obținute din proiecție în plan.

| Punct început | X / Y | Punct sfârșit | X / Y | Lungime segment (** (m) |
|---------------|----------------------------|---------------|----------------------------|-------------------------|
| 1 | 429.275,679 300.768,736 | 2 | 429.275,679 301.395,802 | 627.066 |
| 2 | 429.275,679 301.395,802 | 3 | 429.265,684 301.394,694 | 10.056 |
| 3 | 429.265,684 301.394,694 | 4 | 429.265,684 300.768,167 | 626.527 |
| 4 | 429.265,684 300.768,167 | 5 | 429.267,054 300.766,4 | 2.236 |
| 5 | 429.267,054 300.766,4 | 1 | 429.275,679 300.768,736 | 8.936 |

**** Lungimile segmentelor sunt determinate în planul de proiecție Stereo 70 și sunt rotunjite la 1 milimetru.**

***** Distanța dintre puncte este formată din segmente cumulate ce sunt mai mici decât valoarea 1 milimetru.**

**DATE DESPRE IMOBILUL NR. 3957**

Oficiul de Cadastru și Publicitate Imobiliară DOLJ
Biroul de Cadastru și Publicitate Imobiliară Craiova

A. Partea I. Descrierea imobilului

TEREN Extravilan

Adresa: Jud. Dolj, T16 P107

| Nr. Crt | Nr cadastral Nr. topografic | Suprafața* (mp) | Observații / Referințe |
|---------|-----------------------------|-----------------|---|
| A1 | | 1.931 | Sector cadastral:30 Teren neimprejmuit; |

B. Partea II. Proprietari și acte

| Inscrieri privitoare la dreptul de proprietate și alte drepturi reale | Referințe |
|---|-----------|
| / | |
| Act Administrativ nr. TDP 496-2162, din 03/03/1994 emis de CJSDPAT DOLJ; | |
| B1 | A1 |
| Intabulare, drept de PROPRIETATE, dobândit prin Reconstituire, cota actuala 1/1, cota initiala 1/1 1) ION EUGENIA, LIPSA CNP | |

C. Partea III. SARCINI .

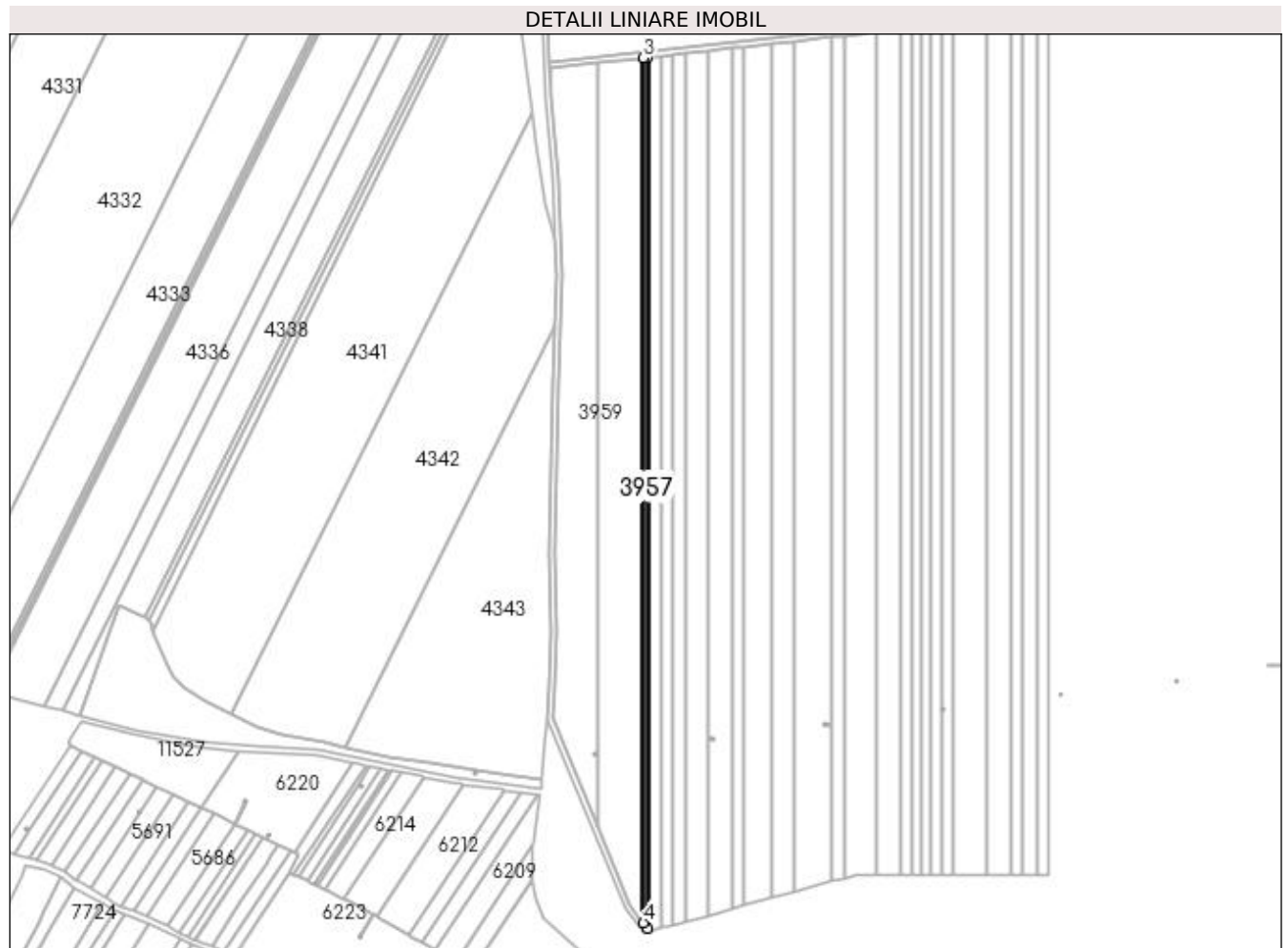
| Inscrieri privind dezmembramintele dreptului de proprietate, drepturi reale de garanție și sarcini | Referințe |
|--|-----------|
| NU SUNT | |

Anexa Nr. 1 La Partea I

Teren

| Nr cadastral | Suprafața (mp)* | Observații / Referințe |
|--------------|-----------------|------------------------|
| | 1.931 | |

* Suprafața este determinată în planul de proiecție Stereo 70.



Date referitoare la teren

| Crt | Categorie folosință | Intra vilan | Suprafața (mp) | Tarla | Parcelă | Nr. topo | Observații / Referințe |
|-----|---------------------|-------------|----------------|-------|---------|----------|------------------------|
| 1 | arabil | NU | 1.931 | 16 | 107 | - | |

Lungime Segmente

1) Valorile lungimilor segmentelor sunt obținute din proiecție în plan.

| Punct început | X / Y | Punct sfârșit | X / Y | Lungime segment (** (m) |
|---------------|----------------------------|---------------|----------------------------|-------------------------|
| 1 | 429.265,684 300.768,167 | 2 | 429.265,684 301.394,694 | 626.527 |
| 2 | 429.265,684 301.394,694 | 3 | 429.262,592 301.394,351 | 3.111 |
| 3 | 429.262,592 301.394,351 | 4 | 429.262,592 300.772,159 | 622.192 |
| 4 | 429.262,592 300.772,159 | 1 | 429.265,684 300.768,167 | 5.049 |

**** Lungimile segmentelor sunt determinate în planul de proiecție Stereo 70 și sunt rotunjite la 1 milimetru.**

***** Distanța dintre puncte este formată din segmente cumulate ce sunt mai mici decât valoarea 1 milimetru.**

**DATE DESPRE IMOBILUL NR. 3958**

Oficiul de Cadastru și Publicitate Imobiliară DOLJ
Biroul de Cadastru și Publicitate Imobiliară Craiova

A. Partea I. Descrierea imobilului

TEREN Extravilan

Adresa: Jud. Dolj, T16 P108

| Nr. Crt | Nr cadastral Nr. topografic | Suprafața* (mp) | Observații / Referințe |
|---------|-----------------------------|-----------------|---|
| A1 | | 19.397 | Sector cadastral:30 Teren neimprejmuț; În TDP a fost înscris în mod eronat T17, corect fiind T16 |

B. Partea II. Proprietari și acte

| Inscrieri privitoare la dreptul de proprietate și alte drepturi reale | | Referințe |
|---|--|-----------|
| / | | |
| Act Administrativ nr. TDP 1634, din 30/01/2006 emis de CJSDPAT DOLJ; | | |
| B1 | Intabulare, drept de PROPRIETATE, dobândit prin Reconstituire, cota actuala 1/1, cota initiala 1/1 1) COTULBEA EUGENIA, LIPSA CNP | A1 |

C. Partea III. SARCINI .

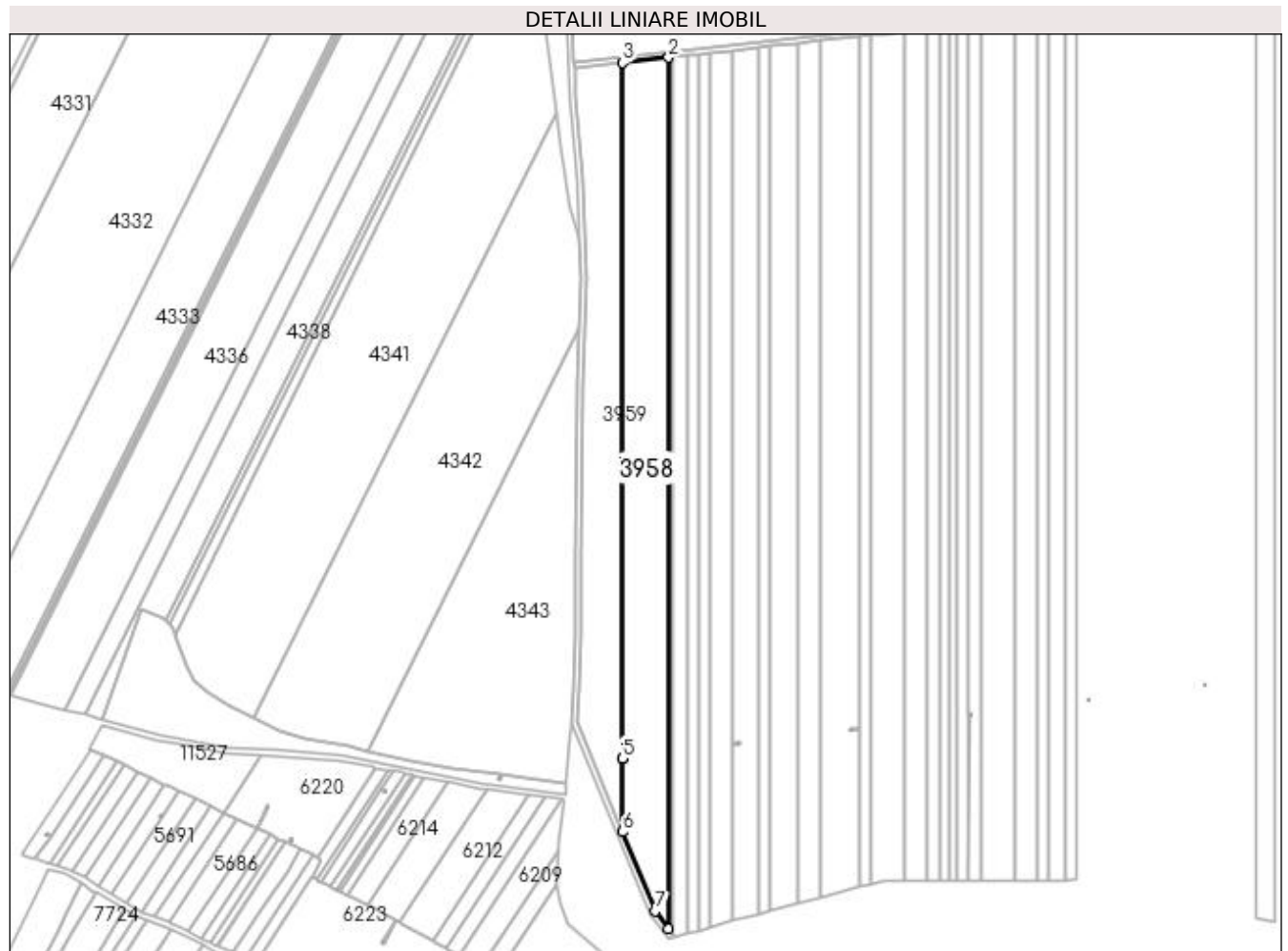
| Inscrieri privind dezmembramintele dreptului de proprietate, drepturi reale de garanție și sarcini | Referințe |
|--|-----------|
| NU SUNT | |

Anexa Nr. 1 La Partea I

Teren

| | | |
|--------------|-----------------|---|
| Nr cadastral | Suprafața (mp)* | Observații / Referințe |
| | 19.397 | În TDP a fost înscris în mod eronat T17, corect fiind T16 |

* Suprafața este determinată în planul de proiecție Stereo 70.



Date referitoare la teren

| Crt | Categorie folosință | Intra vilan | Suprafața (mp) | Tarla | Parcelă | Nr. topo | Observații / Referințe |
|-----|---------------------|-------------|----------------|-------|---------|----------|------------------------|
| 1 | arabil | NU | 19.397 | 16 | 108 | - | |

Lungime Segmente

1) Valorile lungimilor segmentelor sunt obținute din proiecție în plan.

| Punct început | X / Y | Punct sfârșit | X / Y | Lungime segment (** (m) |
|---------------|----------------------------|---------------|----------------------------|-------------------------|
| 1 | 429.262,592 300.772,159 | 2 | 429.262,592 301.394,351 | 622.192 |
| 2 | 429.262,592 301.394,351 | 3 | 429.229,698 301.390,704 | 33.096 |
| 3 | 429.229,698 301.390,704 | 4 | 429.229,698 300.893,647 | 497.057 |
| 4 | 429.229,698 300.893,647 | 5 | 429.229,698 300.893,642 | 0.005 |
| 5 | 429.229,698 300.893,642 | 6 | 429.229,698 300.841,278 | 52.364 |

| Punct început | X / Y | Punct sfârșit | X / Y | Lungime segment (** (m) |
|---------------|----------------------------|---------------|----------------------------|-------------------------|
| 6 | 429.229,698 300.841,278 | 7 | 429.253,013 300.784,521 | 61.359 |
| 7 | 429.253,013 300.784,521 | 1 | 429.262,592 300.772,159 | 15.639 |

** Lungimile segmentelor sunt determinate în planul de proiecție Stereo 70 și sunt rotunjite la 1 milimetru.

*** Distanța dintre puncte este formată din segmente cumulate ce sunt mai mici decât valoarea 1 milimetru.

**DATE DESPRE IMOBILUL NR. 3959**

Oficiul de Cadastru și Publicitate Imobiliară DOLJ
Biroul de Cadastru și Publicitate Imobiliară Craiova

A. Partea I. Descrierea imobilului

TEREN Extravilan

Adresa: Jud. Dolj, T16 P109

| Nr. Crt | Nr cadastral Nr. topografic | Suprafața* (mp) | Observații / Referințe |
|---------|--------------------------------|-----------------|---|
| A1 | | 15.000 | Sector cadastral:30 Teren neimprejmuit; |

B. Partea II. Proprietari și acte

| Inscrieri privitoare la dreptul de proprietate și alte drepturi reale | | Referințe |
|--|--|-----------|
| / | | |
| Act Administrativ nr. TDP 593-2198, din 04/05/1994 emis de CJSDPAT DOLJ; | | |
| B1 | Intabulare, drept de PROPRIETATE, dobandit prin Reconstituire, cota actuala 1/1, cota initiala 1/1 1) JOIȚA VIRGINIA , LIPSA CNP | A1 |
| Hotarare Judecatoreasca nr. SC NR 12710/2012, din 01/01/2012 emis de JUDECATORIA CRAIOVA (DOSAR NR 9361/215/2012); | | |
| B2 | Se transcrie din Registrul de Transcriptiuni si Inscriptiuni Sentinta civila inregistrata sub numarul 59619 din 19.06.2013 privind pe BALTARETU NICOLAE SI BALTARETU MARIA RECLAMANTI SI PARATUL VLAD CONSTANTIN | A1 |

C. Partea III. SARCINI .

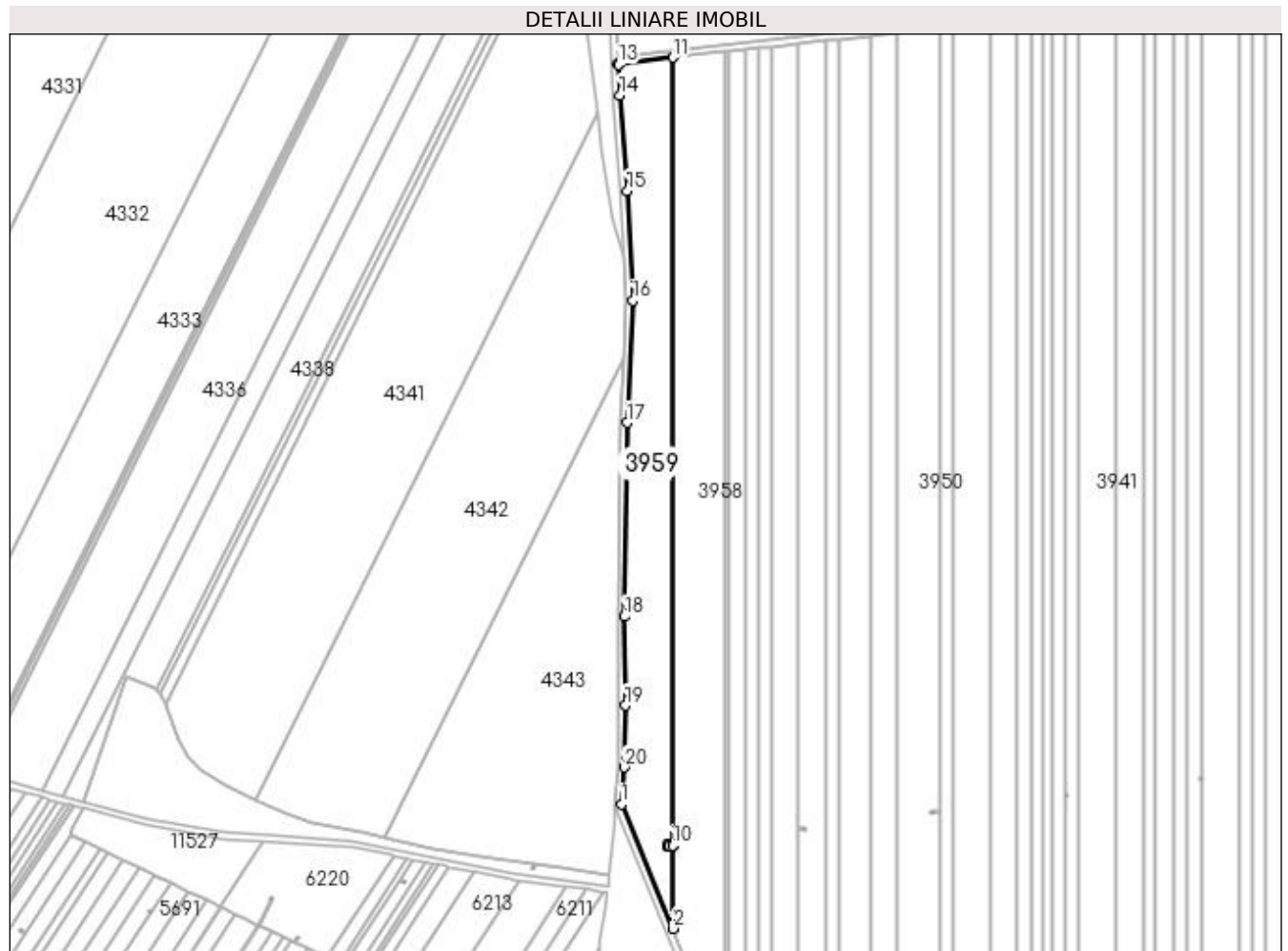
| Inscrieri privind dezmembramintele dreptului de proprietate, drepturi reale de garanție și sarcini | Referințe |
|--|-----------|
| NU SUNT | |

Anexa Nr. 1 La Partea I

Teren

| | | |
|--------------|-----------------|------------------------|
| Nr cadastral | Suprafața (mp)* | Observații / Referințe |
| | 15.000 | |

* Suprafața este determinată în planul de proiecție Stereo 70.



Date referitoare la teren

| Crt | Categorie folosință | Intra vilan | Suprafața (mp) | Tarla | Parcelă | Nr. topo | Observații / Referințe |
|-----|---------------------|-------------|----------------|-------|---------|----------|------------------------|
| 1 | arabil | NU | 15.000 | 16 | 109 | - | |

Lungime Segmente

1) Valorile lungimilor segmentelor sunt obținute din proiecție în plan.

| Punct început | X / Y | Punct sfârșit | X / Y | Lungime segment (** (m) |
|---------------|----------------------------|---------------|----------------------------|-------------------------|
| 1 | 429.197,471 300.919,73 | 2 | 429.229,698 300.841,278 | 84.813 |
| 2 | 429.229,698 300.841,278 | 3 | 429.229,698 300.893,642 | 52.364 |
| 3 | 429.229,698 300.893,642 | 4 | 429.227,802 300.893,642 | 1.896 |
| 4 | 429.227,802 300.893,642 | 5 | 429.227,878 300.893,047 | 0.6 |
| 5 | 429.227,878 300.893,047 | 6 | 429.226,688 300.892,896 | 1.2 |

| Punct început | X / Y | Punct sfârşit | X / Y | Lungime segment (** (m) |
|---------------|----------------------------|---------------|----------------------------|-------------------------|
| 6 | 429.226,688 300.892,896 | 7 | 429.226,537 300.894,086 | 1.2 |
| 7 | 429.226,537 300.894,086 | 8 | 429.227,727 300.894,237 | 1.2 |
| 8 | 429.227,727 300.894,237 | 9 | 429.227,802 300.893,647 | 0.595 |
| 9 | 429.227,802 300.893,647 | 10 | 429.229,698 300.893,647 | 1.896 |
| 10 | 429.229,698 300.893,647 | 11 | 429.229,698 301.390,704 | 497.057 |
| 11 | 429.229,698 301.390,704 | 12 | 429.195,439 301.386,906 | 34.469 |
| 12 | 429.195,439 301.386,906 | 13 | 429.195,464 301.386,363 | 0.544 |
| 13 | 429.195,464 301.386,363 | 14 | 429.196,381 301.366,95 | 19.435 |
| 14 | 429.196,381 301.366,95 | 15 | 429.201,164 301.306,597 | 60.542 |
| 15 | 429.201,164 301.306,597 | 16 | 429.204,585 301.237,459 | 69.223 |
| 16 | 429.204,585 301.237,459 | 17 | 429.201,016 301.160,464 | 77.078 |
| 17 | 429.201,016 301.160,464 | 18 | 429.199,356 301.038,104 | 122.371 |
| 18 | 429.199,356 301.038,104 | 19 | 429.199,905 300.981,964 | 56.143 |
| 19 | 429.199,905 300.981,964 | 20 | 429.199,117 300.943,002 | 38.97 |
| 20 | 429.199,117 300.943,002 | 1 | 429.197,471 300.919,73 | 23.33 |

** Lungimile segmentelor sunt determinate în planul de proiecție Stereo 70 și sunt rotunjite la 1 milimetru.

*** Distanța dintre puncte este formată din segmente cumulate ce sunt mai mici decât valoarea 1 milimetru.

**DATE DESPRE IMOBILUL NR. 3960**

Oficiul de Cadastru și Publicitate Imobiliară DOLJ
 Biroul de Cadastru și Publicitate Imobiliară Craiova

A. Partea I. Descrierea imobilului

TEREN Extravilan

Adresa: Jud. Dolj, T17 P8

| Nr. Crt | Nr cadastral Nr. topografic | Suprafața* (mp) | Observații / Referințe |
|---------|-----------------------------|-----------------|---|
| A1 | | 5.000 | Sector cadastral:30 Teren neimprejmuit; |

B. Partea II. Proprietari și acte

| Inscrieri privitoare la dreptul de proprietate și alte drepturi reale | Referințe |
|---|-----------|
| / | |
| Act Administrativ nr. TDP 149-9566, din 02/11/1993 emis de CJSDPAT DOLJ; | |
| B1 | A1 |
| Intabulare, drept de PROPRIETATE, dobândit prin Reconstituire, cota actuala 1/1, cota initiala 1/1 1) PRODAN GICA , LIPSA CNP | |

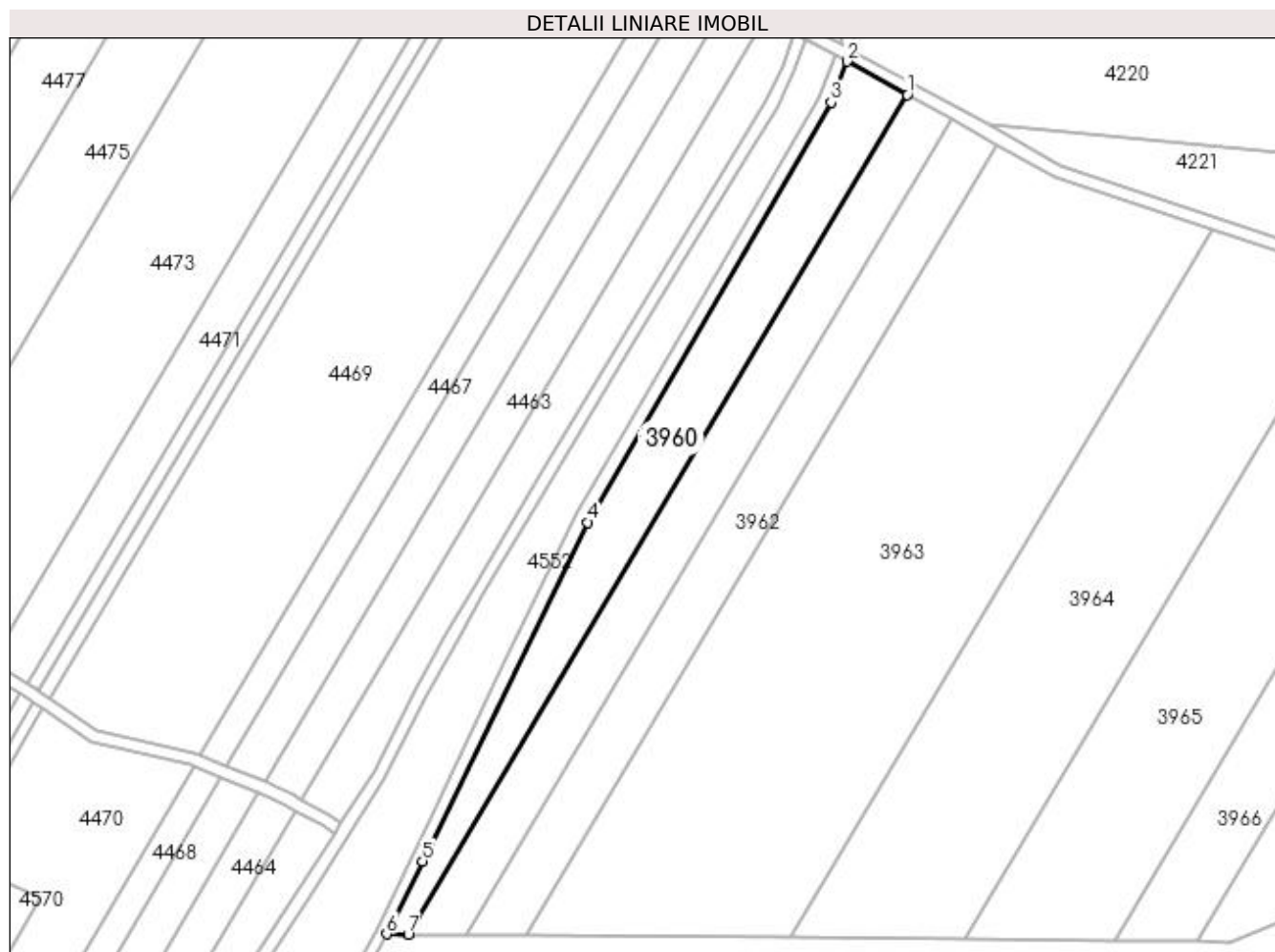
C. Partea III. SARCINI .

| Inscrieri privind dezmembramintele dreptului de proprietate, drepturi reale de garanție și sarcini | Referințe |
|--|-----------|
| NU SUNT | |

Anexa Nr. 1 La Partea I**Teren**

| Nr cadastral | Suprafaţa (mp)* | Observaţii / Referinţe |
|--------------|-----------------|------------------------|
| | 5.000 | |

* Suprafaţa este determinată în planul de proiecţie Stereo 70.

**Date referitoare la teren**

| Crt | Categorie folosinţă | Intravilan | Suprafaţa (mp) | Tarla | Parcelă | Nr. topo | Observaţii / Referinţe |
|-----|---------------------|------------|----------------|-------|---------|----------|------------------------|
| 1 | arabil | NU | 5.000 | 17 | 8 | - | |

Lungime Segmente

1) Valorile lungimilor segmentelor sunt obţinute din proiecţie în plan.

| Punct început | X / Y | Punct sfârşit | X / Y | Lungime segment (** (m) |
|---------------|----------------------------|---------------|----------------------------|-------------------------|
| 1 | 430.407,014 300.568,072 | 2 | 430.387,584 300.578,778 | 22.184 |
| 2 | 430.387,584 300.578,778 | 3 | 430.382,496 300.565,617 | 14.11 |
| 3 | 430.382,496 300.565,617 | 4 | 430.304,322 300.430,936 | 155.725 |
| 4 | 430.304,322 300.430,936 | 5 | 430.251,355 300.322,222 | 120.931 |
| 5 | 430.251,355 300.322,222 | 6 | 430.239,857 300.298,833 | 26.062 |

| Punct început | X / Y | Punct sfârșit | X / Y | Lungime segment (** (m) |
|---------------|----------------------------|---------------|----------------------------|-------------------------|
| 6 | 430.239,857 300.298,833 | 7 | 430.246,747 300.298,77 | 6.89 |
| 7 | 430.246,747 300.298,77 | 1 | 430.407,014 300.568,072 | 313.383 |

** Lungimile segmentelor sunt determinate în planul de proiecție Stereo 70 și sunt rotunjite la 1 milimetru.

*** Distanța dintre puncte este formată din segmente cumulate ce sunt mai mici decât valoarea 1 milimetru.

**DATE DESPRE IMOBILUL NR. 3961**

Oficiul de Cadastru și Publicitate Imobiliară DOLJ
 Biroul de Cadastru și Publicitate Imobiliară Craiova

A. Partea I. Descrierea imobilului

TEREN Extravilan

Adresa: Jud. Dolj, T17 P178/1

| Nr. Crt | Nr cadastral Nr. topografic | Suprafața* (mp) | Observații / Referințe |
|---------|-----------------------------|-----------------|---|
| A1 | | 5.000 | Sector cadastral:30 Teren neimprejmuit; |

B. Partea II. Proprietari și acte

| Inscrieri privitoare la dreptul de proprietate și alte drepturi reale | Referințe |
|---|-----------|
| / | |
| Act Administrativ nr. TDP 10-59434, din 01/04/1993 emis de CJSDPAT DOLJ; | |
| B1 | A1 |
| Intabulare, drept de PROPRIETATE, dobandit prin Constituire, cota actuala 1/1, cota initiala 1/1 1) PRODAN NICULINA, LIPSA CNP | |

C. Partea III. SARCINI .

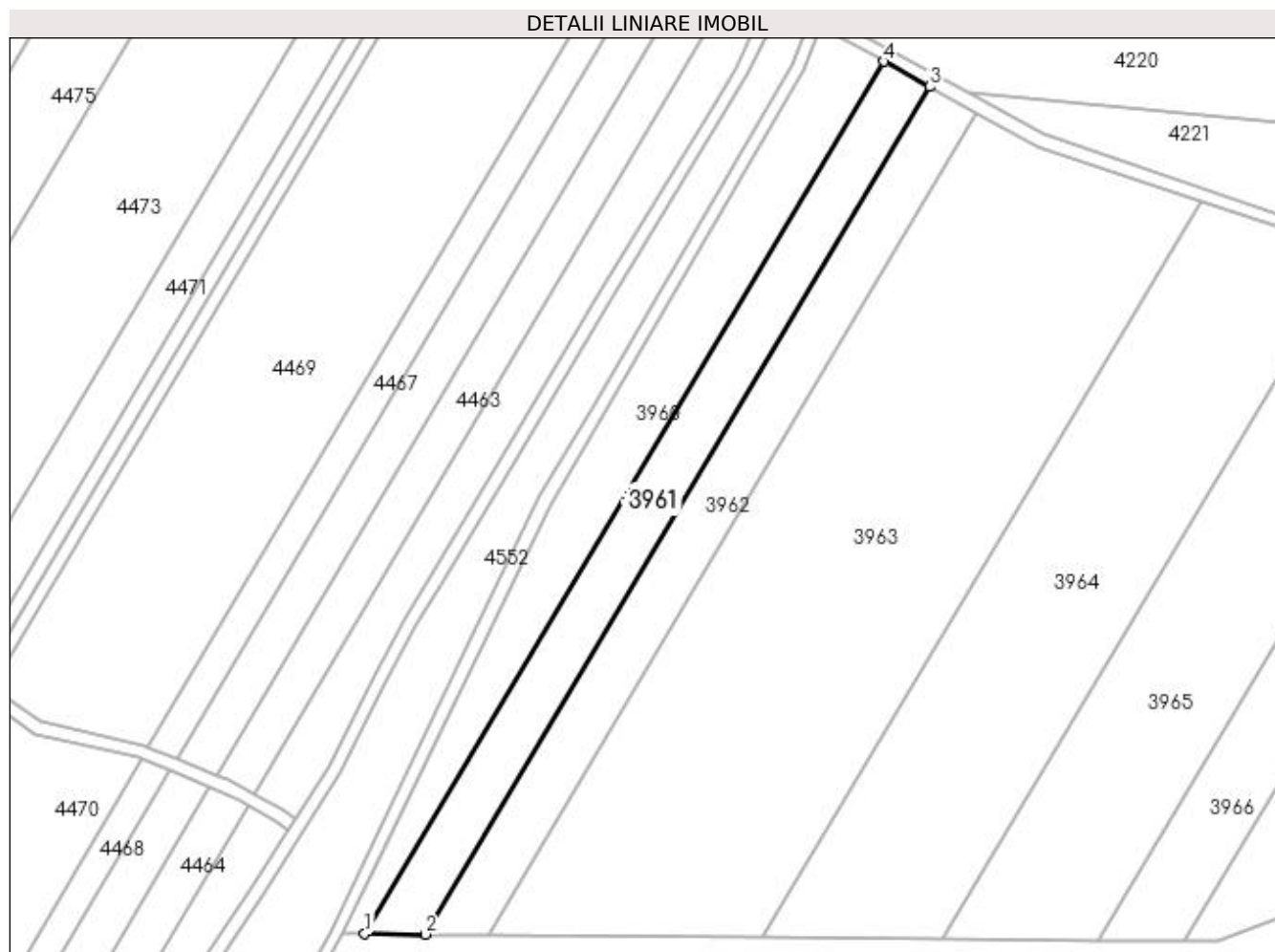
| Inscrieri privind dezmembramintele dreptului de proprietate, drepturi reale de garanție și sarcini | Referințe |
|--|-----------|
| NU SUNT | |

Anexa Nr. 1 La Partea I

Teren

| Nr cadastral | Suprafața (mp)* | Observații / Referințe |
|--------------|-----------------|------------------------|
| | 5.000 | |

* Suprafața este determinată în planul de proiecție Stereo 70.



Date referitoare la teren

| Crt | Categorie folosință | Intra vilan | Suprafața (mp) | Tarla | Parcelă | Nr. topo | Observații / Referințe |
|-----|---------------------|-------------|----------------|-------|---------|----------|------------------------|
| 1 | arabil | NU | 5.000 | 17 | 178/1 | - | |

Lungime Segmente

1) Valorile lungimilor segmentelor sunt obținute din proiecție în plan.

| Punct început | X / Y | Punct sfârșit | X / Y | Lungime segment (** (m) |
|---------------|----------------------------|---------------|----------------------------|-------------------------|
| 1 | 430.246,747 300.298,77 | 2 | 430.265,479 300.298,6 | 18.733 |
| 2 | 430.265,479 300.298,6 | 3 | 430.421,197 300.560,257 | 304.487 |
| 3 | 430.421,197 300.560,257 | 4 | 430.407,014 300.568,072 | 16.194 |
| 4 | 430.407,014 300.568,072 | 1 | 430.246,747 300.298,77 | 313.383 |

**** Lungimile segmentelor sunt determinate în planul de proiecție Stereo 70 și sunt rotunjite la 1 milimetru.**

***** Distanța dintre puncte este formată din segmente cumulate ce sunt mai mici decât valoarea 1 milimetru.**

**DATE DESPRE IMOBILUL NR. 3962**

Oficiul de Cadastru și Publicitate Imobiliară DOLJ
Biroul de Cadastru și Publicitate Imobiliară Craiova

A. Partea I. Descrierea imobilului

TEREN Extravilan

Adresa: Jud. Dolj, T17 P7

| Nr. Crt | Nr cadastral Nr. topografic | Suprafața* (mp) | Observații / Referințe |
|---------|-----------------------------|-----------------|---|
| A1 | | 5.000 | Sector cadastral:30 Teren neimprejmuit; |

B. Partea II. Proprietari și acte

| Inscrieri privitoare la dreptul de proprietate și alte drepturi reale | Referințe |
|--|-----------|
| / | |
| Act Administrativ nr. TDP 103-9566, din 05/08/1993 emis de CJSDPAT DOLJ; | |
| B1 | A1 |
| Intabulare, drept de PROPRIETATE, dobandit prin Constituire, cota actuala 1/1, cota initiala 1/1 1) DICU ALEXANDRINA, LIPSA CNP | |

C. Partea III. SARCINI .

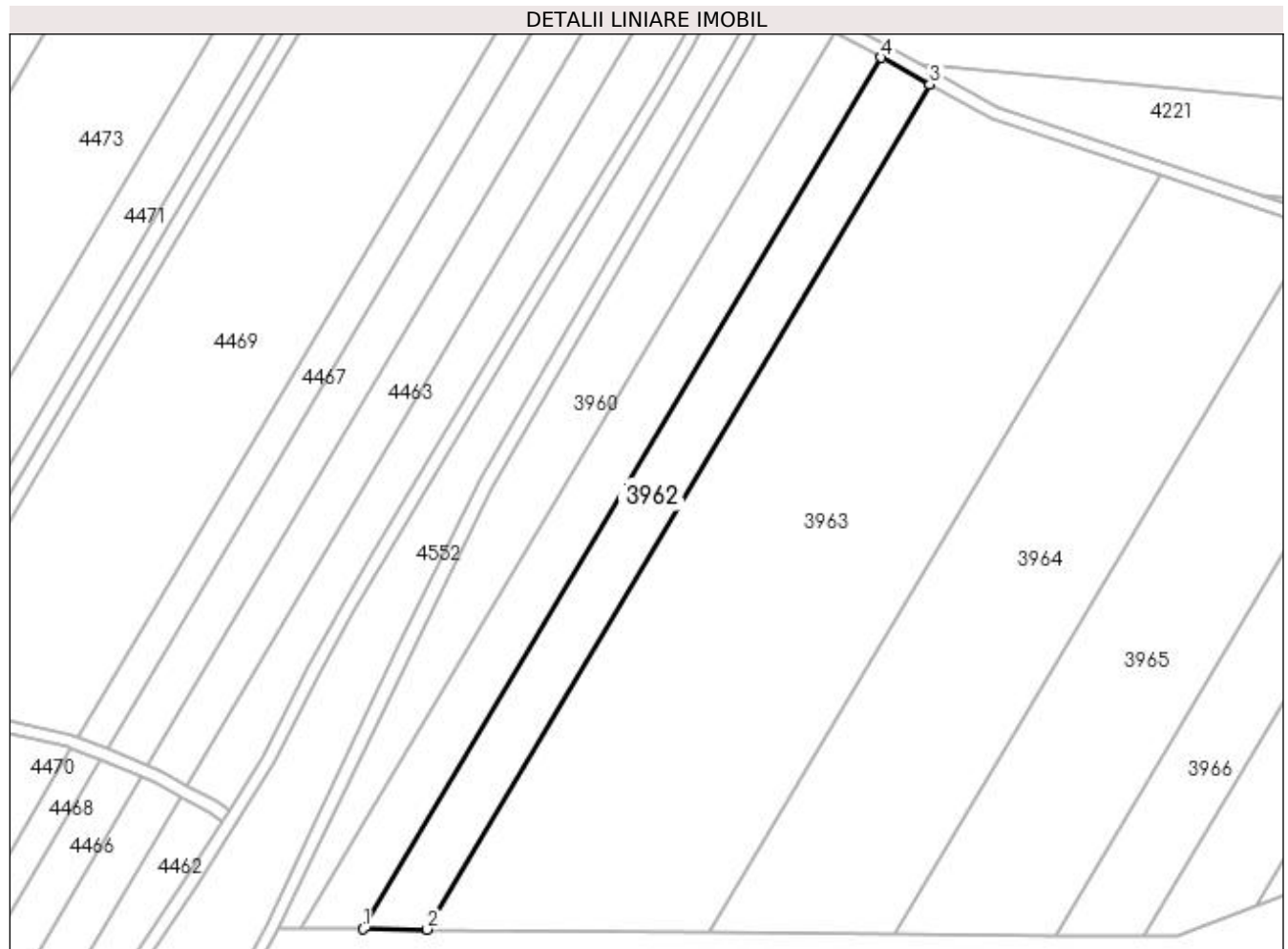
| Inscrieri privind dezmembramintele dreptului de proprietate, drepturi reale de garanție și sarcini | Referințe |
|--|-----------|
| NU SUNT | |

Anexa Nr. 1 La Partea I

Teren

| | | |
|--------------|-----------------|------------------------|
| Nr cadastral | Suprafața (mp)* | Observații / Referințe |
| | 5.000 | |

* Suprafața este determinată în planul de proiecție Stereo 70.



Date referitoare la teren

| Crt | Categorie folosință | Intra vilan | Suprafața (mp) | Tarla | Parcelă | Nr. topo | Observații / Referințe |
|-----|---------------------|-------------|----------------|-------|---------|----------|------------------------|
| 1 | arabil | NU | 5.000 | 17 | 7 | - | |

Lungime Segmente

1) Valorile lungimilor segmentelor sunt obținute din proiecție în plan.

| Punct început | X / Y | Punct sfârșit | X / Y | Lungime segment (** (m) |
|---------------|----------------------------|---------------|----------------------------|-------------------------|
| 1 | 430.265,479 300.298,6 | 2 | 430.284,776 300.298,424 | 19.298 |
| 2 | 430.284,776 300.298,424 | 3 | 430.435,807 300.552,207 | 295.324 |
| 3 | 430.435,807 300.552,207 | 4 | 430.421,197 300.560,257 | 16.681 |
| 4 | 430.421,197 300.560,257 | 1 | 430.265,479 300.298,6 | 304.487 |

**** Lungimile segmentelor sunt determinate în planul de proiecție Stereo 70 și sunt rotunjite la 1 milimetru.**

***** Distanța dintre puncte este formată din segmente cumulate ce sunt mai mici decât valoarea 1 milimetru.**

**DATE DESPRE IMOBILUL NR. 3963**

Oficiul de Cadastru și Publicitate Imobiliară DOLJ
Biroul de Cadastru și Publicitate Imobiliară Craiova

A. Partea I. Descrierea imobilului

TEREN Extravilan

Adresa: Jud. Dolj, T17 P6

| Nr. Crt | Nr cadastral Nr. topografic | Suprafața* (mp) | Observații / Referințe |
|---------|-----------------------------|-----------------|---|
| A1 | | 20.450 | Sector cadastral:30 Teren neimprejmuit; |

B. Partea II. Proprietari și acte

| Inscrieri privitoare la dreptul de proprietate și alte drepturi reale | | Referințe |
|---|--|-----------|
| / | | |
| Act Notarial nr. A.P.V 463, din 28/03/2017 emis de BIN PAPA EUGENIA; | | |
| B1 | Intabulare, drept de PROPRIETATE, dobandit prin lesire Din Indiviziune, cota actuala 1/1, cota initiala 1/1 1) DOBRE ELENA 2) PRODAN MARIN | A1 |

C. Partea III. SARCINI .

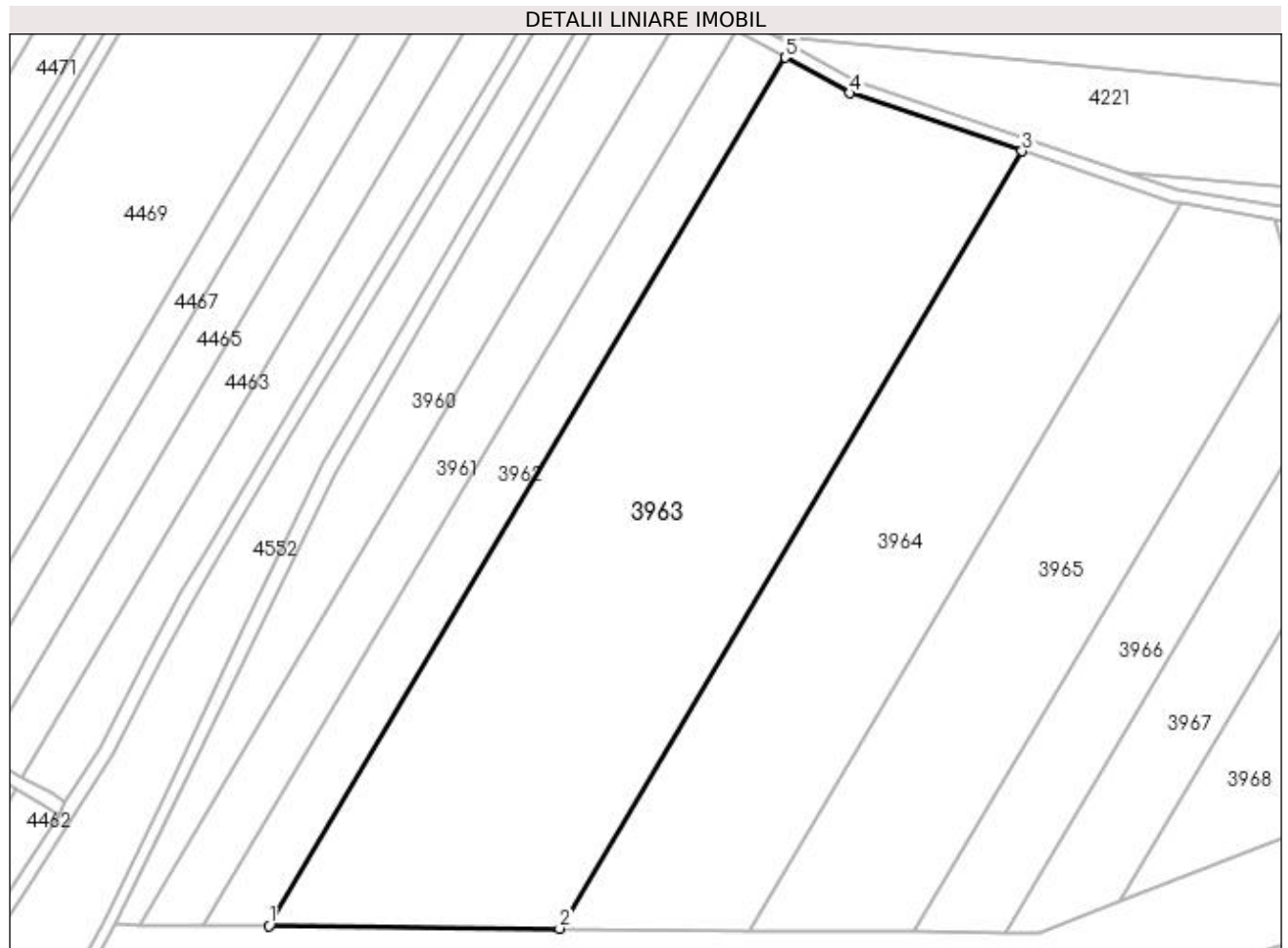
| Inscrieri privind dezmembramintele dreptului de proprietate, drepturi reale de garanție și sarcini | Referințe |
|--|-----------|
| NU SUNT | |

Anexa Nr. 1 La Partea I

Teren

| Nr cadastral | Suprafața (mp)* | Observații / Referințe |
|--------------|-----------------|------------------------|
| | 20.450 | |

* Suprafața este determinată în planul de proiecție Stereo 70.



Date referitoare la teren

| Crt | Categorie folosință | Intra vilan | Suprafața (mp) | Tarla | Parcelă | Nr. topo | Observații / Referințe |
|-----|---------------------|-------------|----------------|-------|---------|----------|------------------------|
| 1 | arabil | NU | 20.450 | 17 | 6 | - | |

Lungime Segmente

1) Valorile lungimilor segmentelor sunt obținute din proiecție în plan.

| Punct început | X / Y | Punct sfârșit | X / Y | Lungime segment (** (m) |
|---------------|----------------------------|---------------|----------------------------|-------------------------|
| 1 | 430.284,776 300.298,424 | 2 | 430.369,767 300.297,651 | 84.995 |
| 2 | 430.369,767 300.297,651 | 3 | 430.504,995 300.524,878 | 264.421 |
| 3 | 430.504,995 300.524,878 | 4 | 430.454,631 300.541,835 | 53.142 |
| 4 | 430.454,631 300.541,835 | 5 | 430.435,807 300.552,207 | 21.492 |
| 5 | 430.435,807 300.552,207 | 1 | 430.284,776 300.298,424 | 295.324 |

**** Lungimile segmentelor sunt determinate în planul de proiecție Stereo 70 și sunt rotunjite la 1 milimetru.**

***** Distanța dintre puncte este formată din segmente cumulate ce sunt mai mici decât valoarea 1 milimetru.**

**DATE DESPRE IMOBILUL NR. 3964**

Oficiul de Cadastru și Publicitate Imobiliară DOLJ
Biroul de Cadastru și Publicitate Imobiliară Craiova

A. Partea I. Descrierea imobilului

TEREN Extravilan

Adresa: Jud. Dolj, T17 P5/1

| Nr. Crt | Nr cadastral Nr. topografic | Suprafața* (mp) | Observații / Referințe |
|---------|-----------------------------|-----------------|---|
| A1 | | 12.300 | Sector cadastral:30 Teren neimprejmuit; |

B. Partea II. Proprietari și acte

| Inscrieri privitoare la dreptul de proprietate și alte drepturi reale | Referințe |
|--|-----------|
| / | |
| Act Administrativ nr. TDP 231-2192, din 23/11/1993 emis de CJSDPAT DOLJ; | |
| B1 | A1 |
| Intabulare, drept de PROPRIETATE, dobândit prin Reconstituire, cota actuala 1/1, cota initiala 1/1 | |
| 1) GRIGORE ELENA, LIPSA CNP | |
| 2) RĂDULESCU PANTELIE, LIPSA CNP | |
| 3) ȘERBĂNESCU JIANCA, LIPSA CNP | |

C. Partea III. SARCINI .

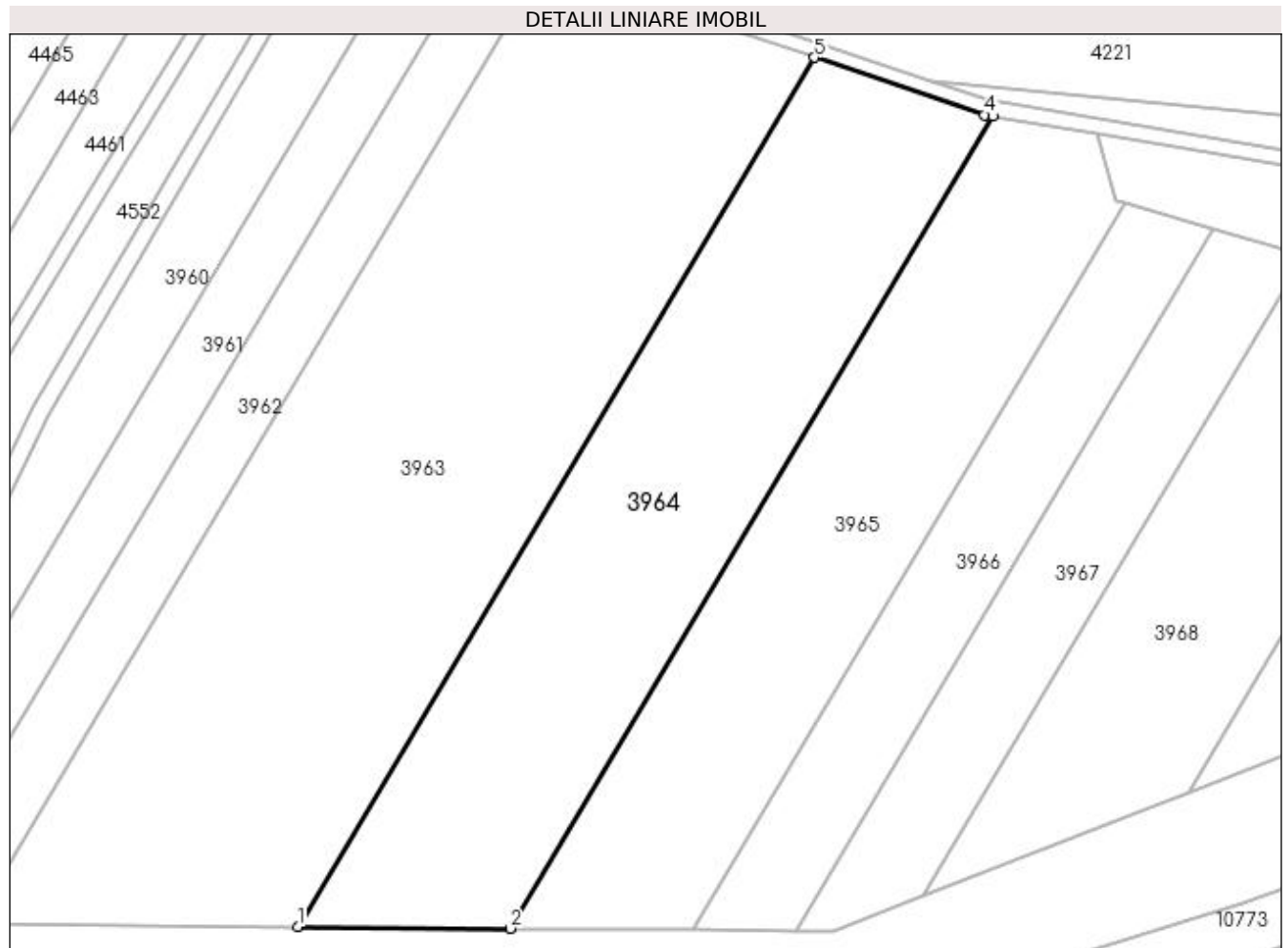
| Inscrieri privind dezmembramintele dreptului de proprietate, drepturi reale de garanție și sarcini | Referințe |
|--|-----------|
| NU SUNT | |

Anexa Nr. 1 La Partea I

Teren

| Nr cadastral | Suprafața (mp)* | Observații / Referințe |
|--------------|-----------------|------------------------|
| | 12.300 | |

* Suprafața este determinată în planul de proiecție Stereo 70.



Date referitoare la teren

| Crt | Categorie folosință | Intra vilan | Suprafața (mp) | Tarla | Parcelă | Nr. topo | Observații / Referințe |
|-----|---------------------|-------------|----------------|-------|---------|----------|------------------------|
| 1 | arabil | NU | 12.300 | 17 | 5/1 | - | |

Lungime Segmente

1) Valorile lungimilor segmentelor sunt obținute din proiecție în plan.

| Punct început | X / Y | Punct sfârșit | X / Y | Lungime segment (** (m) |
|---------------|----------------------------|---------------|----------------------------|-------------------------|
| 1 | 430.369,767 300.297,651 | 2 | 430.425,467 300.297,144 | 55.702 |
| 2 | 430.425,467 300.297,144 | 3 | 430.551,843 300.509,496 | 247.112 |
| 3 | 430.551,843 300.509,496 | 4 | 430.549,527 300.509,885 | 2.348 |
| 4 | 430.549,527 300.509,885 | 5 | 430.504,995 300.524,878 | 46.988 |
| 5 | 430.504,995 300.524,878 | 1 | 430.369,767 300.297,651 | 264.421 |

**** Lungimile segmentelor sunt determinate în planul de proiecție Stereo 70 și sunt rotunjite la 1 milimetru.**

***** Distanța dintre puncte este formată din segmente cumulate ce sunt mai mici decât valoarea 1 milimetru.**

**DATE DESPRE IMOBILUL NR. 3965**

Oficiul de Cadastru și Publicitate Imobiliară DOLJ
Biroul de Cadastru și Publicitate Imobiliară Craiova

A. Partea I. Descrierea imobilului

TEREN Extravilan

Adresa: Jud. Dolj, T17 P5

| Nr. Crt | Nr cadastral Nr. topografic | Suprafața* (mp) | Observații / Referințe |
|---------|-----------------------------|-----------------|---|
| A1 | | 9.900 | Sector cadastral:30 Teren neimprejmuit; |

B. Partea II. Proprietari și acte

| Inscrieri privitoare la dreptul de proprietate și alte drepturi reale | Referințe |
|--|-----------|
| / | |
| Act Administrativ nr. TDP 154-9566, din 02/11/1993 emis de CJSDPAT DOLJ; | |
| B1 | A1 |
| Intabulare, drept de PROPRIETATE, dobandit prin Reconstituire, cota actuala 1/1, cota initiala 1/1 1) PRODAN ELENA , LIPSA CNP | |

C. Partea III. SARCINI .

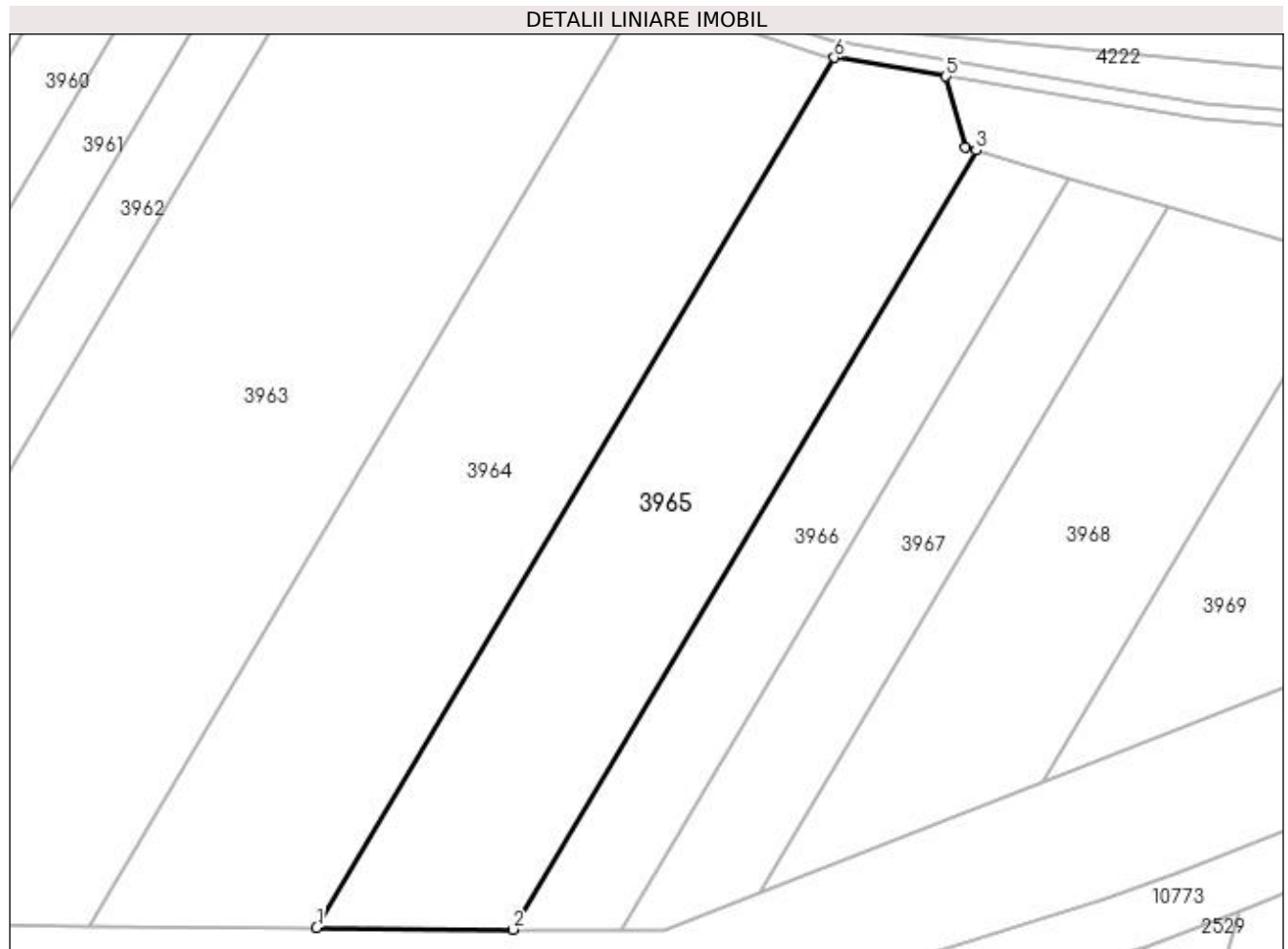
| Inscrieri privind dezmembramintele dreptului de proprietate, drepturi reale de garanție și sarcini | Referințe |
|--|-----------|
| NU SUNT | |

Anexa Nr. 1 La Partea I

Teren

| | | |
|--------------|-----------------|------------------------|
| Nr cadastral | Suprafața (mp)* | Observații / Referințe |
| | 9.900 | |

* Suprafața este determinată în planul de proiecție Stereo 70.



Date referitoare la teren

| Crt | Categorie folosință | Intravilan | Suprafața (mp) | Tarla | Parcelă | Nr. topo | Observații / Referințe |
|-----|---------------------|------------|----------------|-------|---------|----------|------------------------|
| 1 | arabil | NU | 9.900 | 17 | 5 | - | |

Lungime Segmente

1) Valorile lungimilor segmentelor sunt obținute din proiecție în plan.

| Punct început | X / Y | Punct sfârșit | X / Y | Lungime segment (** (m) |
|---------------|----------------------------|---------------|----------------------------|-------------------------|
| 1 | 430.425,467 300.297,144 | 2 | 430.473,366 300.296,707 | 47.901 |
| 2 | 430.473,366 300.296,707 | 3 | 430.586,504 300.486,817 | 221.228 |
| 3 | 430.586,504 300.486,817 | 4 | 430.583,853 300.487,597 | 2.763 |
| 4 | 430.583,853 300.487,597 | 5 | 430.579,133 300.504,919 | 17.954 |
| 5 | 430.579,133 300.504,919 | 6 | 430.551,843 300.509,496 | 27.671 |

| Punct început | X / Y | Punct sfârșit | X / Y | Lungime segment (** (m) |
|---------------|----------------------------|---------------|----------------------------|-------------------------|
| 6 | 430.551,843 300.509,496 | 1 | 430.425,467 300.297,144 | 247.112 |

** Lungimile segmentelor sunt determinate în planul de proiecție Stereo 70 și sunt rotunjite la 1 milimetru.

*** Distanța dintre puncte este formată din segmente cumulate ce sunt mai mici decât valoarea 1 milimetru.

**DATE DESPRE IMOBILUL NR. 3966**

Oficiul de Cadastru și Publicitate Imobiliară DOLJ
Biroul de Cadastru și Publicitate Imobiliară Craiova

A. Partea I. Descrierea imobilului

TEREN Extravilan

Adresa: Jud. Dolj, T17 P411

| Nr. Crt | Nr cadastral Nr. topografic | Suprafața* (mp) | Observații / Referințe |
|---------|-----------------------------|-----------------|---|
| A1 | | 5.000 | Sector cadastral:30 Teren neimprejmuit; |

B. Partea II. Proprietari și acte

| Inscrieri privitoare la dreptul de proprietate și alte drepturi reale | Referințe |
|--|-----------|
| / | |
| Act Notarial nr. Act Partaj Succesoral 463, din 28/03/2017 emis de BIN PAPA EUGENIA; | |
| B1 | A1 |
| Intabulare, drept de PROPRIETATE, dobandit prin lesire Din Indiviziune, cota actuala 1/1, cota initiala 1/1 1) DINCULESCU IOANA | |

C. Partea III. SARCINI .

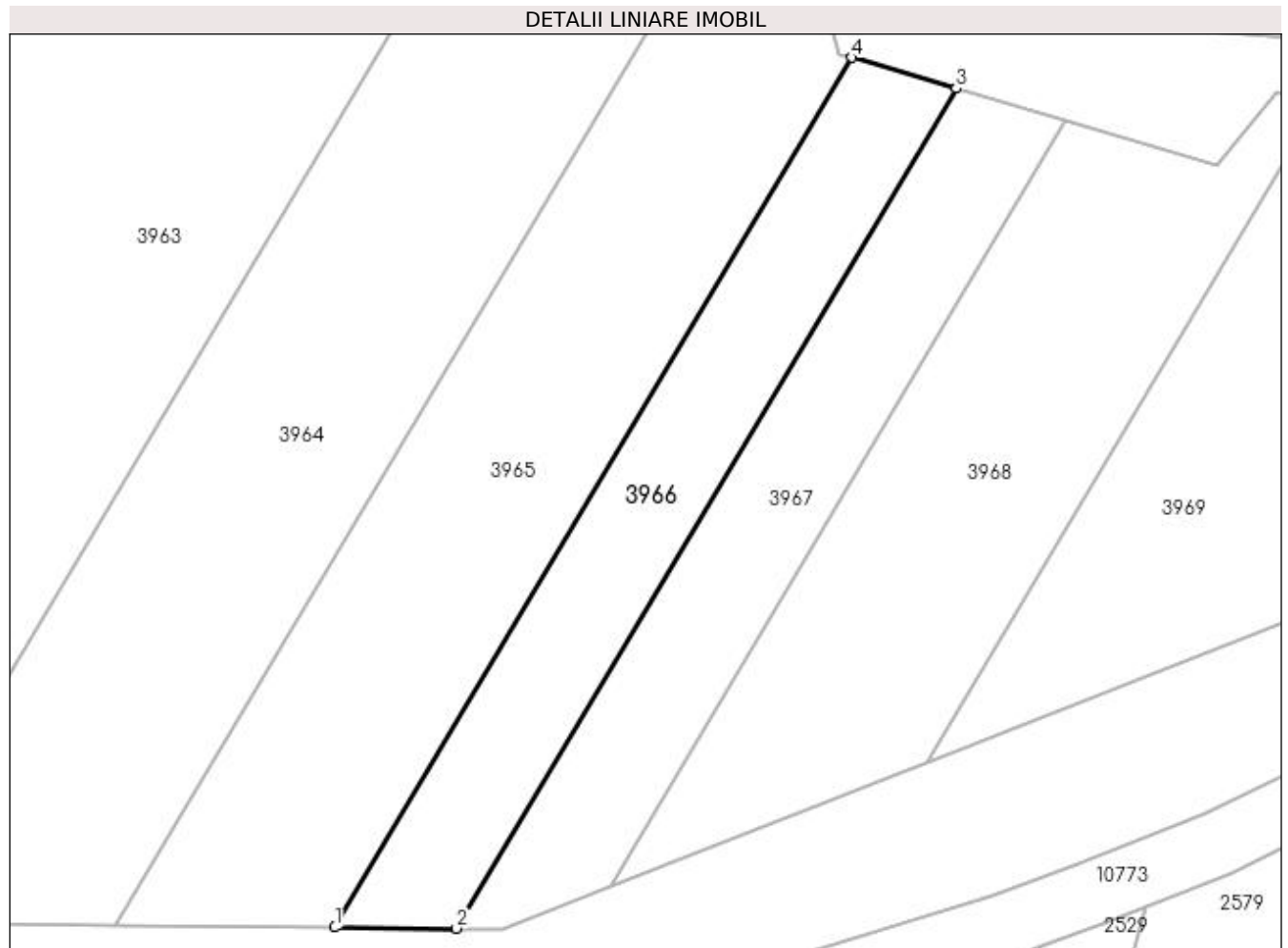
| Inscrieri privind dezmembramintele dreptului de proprietate, drepturi reale de garanție și sarcini | Referințe |
|--|-----------|
| NU SUNT | |

Anexa Nr. 1 La Partea I

Teren

| | | |
|--------------|-----------------|------------------------|
| Nr cadastral | Suprafața (mp)* | Observații / Referințe |
| | 5.000 | |

* Suprafața este determinată în planul de proiecție Stereo 70.



Date referitoare la teren

| Crt | Categorie folosință | Intra vilan | Suprafața (mp) | Tarla | Parcelă | Nr. topo | Observații / Referințe |
|-----|---------------------|-------------|----------------|-------|---------|----------|------------------------|
| 1 | arabil | NU | 5.000 | 17 | 411 | - | |

Lungime Segmente

1) Valorile lungimilor segmentelor sunt obținute din proiecție în plan.

| Punct început | X / Y | Punct sfârșit | X / Y | Lungime segment (** (m) |
|---------------|----------------------------|---------------|----------------------------|-------------------------|
| 1 | 430.473,366 300.296,707 | 2 | 430.499,977 300.296,465 | 26.612 |
| 2 | 430.499,977 300.296,465 | 3 | 430.609,272 300.480,117 | 213.713 |
| 3 | 430.609,272 300.480,117 | 4 | 430.586,504 300.486,817 | 23.733 |
| 4 | 430.586,504 300.486,817 | 1 | 430.473,366 300.296,707 | 221.228 |

**** Lungimile segmentelor sunt determinate în planul de proiecție Stereo 70 și sunt rotunjite la 1 milimetru.**

***** Distanța dintre puncte este formată din segmente cumulate ce sunt mai mici decât valoarea 1 milimetru.**

**DATE DESPRE IMOBILUL NR. 3967**

Oficiul de Cadastru și Publicitate Imobiliară DOLJ
Biroul de Cadastru și Publicitate Imobiliară Craiova

A. Partea I. Descrierea imobilului

TEREN Extravilan

Adresa: Jud. Dolj, T17 P4

| Nr. Crt | Nr cadastral Nr. topografic | Suprafața* (mp) | Observații / Referințe |
|---------|-----------------------------|-----------------|---|
| A1 | | 5.000 | Sector cadastral:30 Teren neimprejmuit; |

B. Partea II. Proprietari și acte

| Inscrieri privitoare la dreptul de proprietate și alte drepturi reale | Referințe |
|---|-----------|
| / | |
| Act Administrativ nr. TDP 6-59434, din 31/03/1993 emis de CJSDPAT DOLJ; | |
| B1 | A1 |
| Intabulare, drept de PROPRIETATE, dobandit prin Constituire, cota actuala 1/1, cota initiala 1/1 1) PRODAN MARIA | |

C. Partea III. SARCINI .

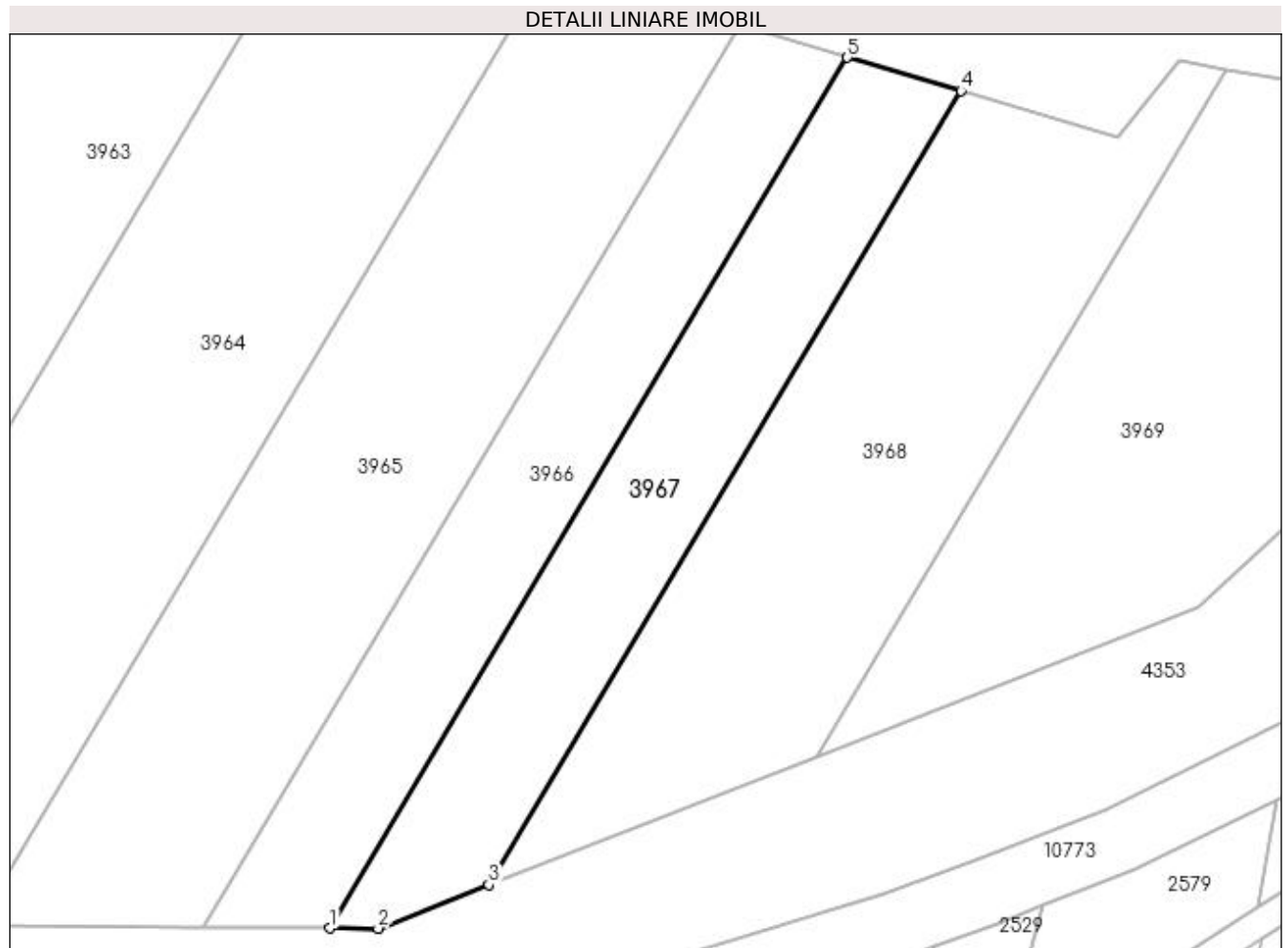
| Inscrieri privind dezmembramintele dreptului de proprietate, drepturi reale de garanție și sarcini | Referințe |
|--|-----------|
| NU SUNT | |

Anexa Nr. 1 La Partea I

Teren

| | | |
|--------------|-----------------|------------------------|
| Nr cadastral | Suprafața (mp)* | Observații / Referințe |
| | 5.000 | |

* Suprafața este determinată în planul de proiecție Stereo 70.



Date referitoare la teren

| Crt | Categorie folosință | Intra vilan | Suprafața (mp) | Tarla | Parcelă | Nr. topo | Observații / Referințe |
|-----|---------------------|-------------|----------------|-------|---------|----------|------------------------|
| 1 | arabil | NU | 5.000 | 17 | 4 | - | |

Lungime Segmente

1) Valorile lungimilor segmentelor sunt obținute din proiecție în plan.

| Punct început | X / Y | Punct sfârșit | X / Y | Lungime segment (** (m) |
|---------------|----------------------------|---------------|----------------------------|-------------------------|
| 1 | 430.499,977 300.296,465 | 2 | 430.510,202 300.296,372 | 10.225 |
| 2 | 430.510,202 300.296,372 | 3 | 430.533,59 300.305,554 | 25.126 |
| 3 | 430.533,59 300.305,554 | 4 | 430.633,273 300.473,054 | 194.918 |
| 4 | 430.633,273 300.473,054 | 5 | 430.609,272 300.480,117 | 25.019 |
| 5 | 430.609,272 300.480,117 | 1 | 430.499,977 300.296,465 | 213.713 |

**** Lungimile segmentelor sunt determinate în planul de proiecție Stereo 70 și sunt rotunjite la 1 milimetru.**

***** Distanța dintre puncte este formată din segmente cumulate ce sunt mai mici decât valoarea 1 milimetru.**

**DATE DESPRE IMOBILUL NR. 3968**

Oficiul de Cadastru și Publicitate Imobiliară DOLJ
Biroul de Cadastru și Publicitate Imobiliară Craiova

A. Partea I. Descrierea imobilului

TEREN Extravilan

Adresa: Jud. Dolj, T17 P3

| Nr. Crt | Nr cadastral Nr. topografic | Suprafața* (mp) | Observații / Referințe |
|---------|-----------------------------|-----------------|---|
| A1 | | 8.030 | Sector cadastral:30 Teren neimprejmuit; |

B. Partea II. Proprietari și acte

| Inscrieri privitoare la dreptul de proprietate și alte drepturi reale | Referințe |
|--|-----------|
| / | |
| Act Administrativ nr. TDP 154-9566, din 02/11/1993 emis de CJSDPAT DOLJ; | |
| B1 | A1 |
| Intabulare, drept de PROPRIETATE, dobândit prin Reconstituire, cota actuala 1/1, cota initiala 1/1 1) PRODAN ELENA , LIPSA CNP | |

C. Partea III. SARCINI .

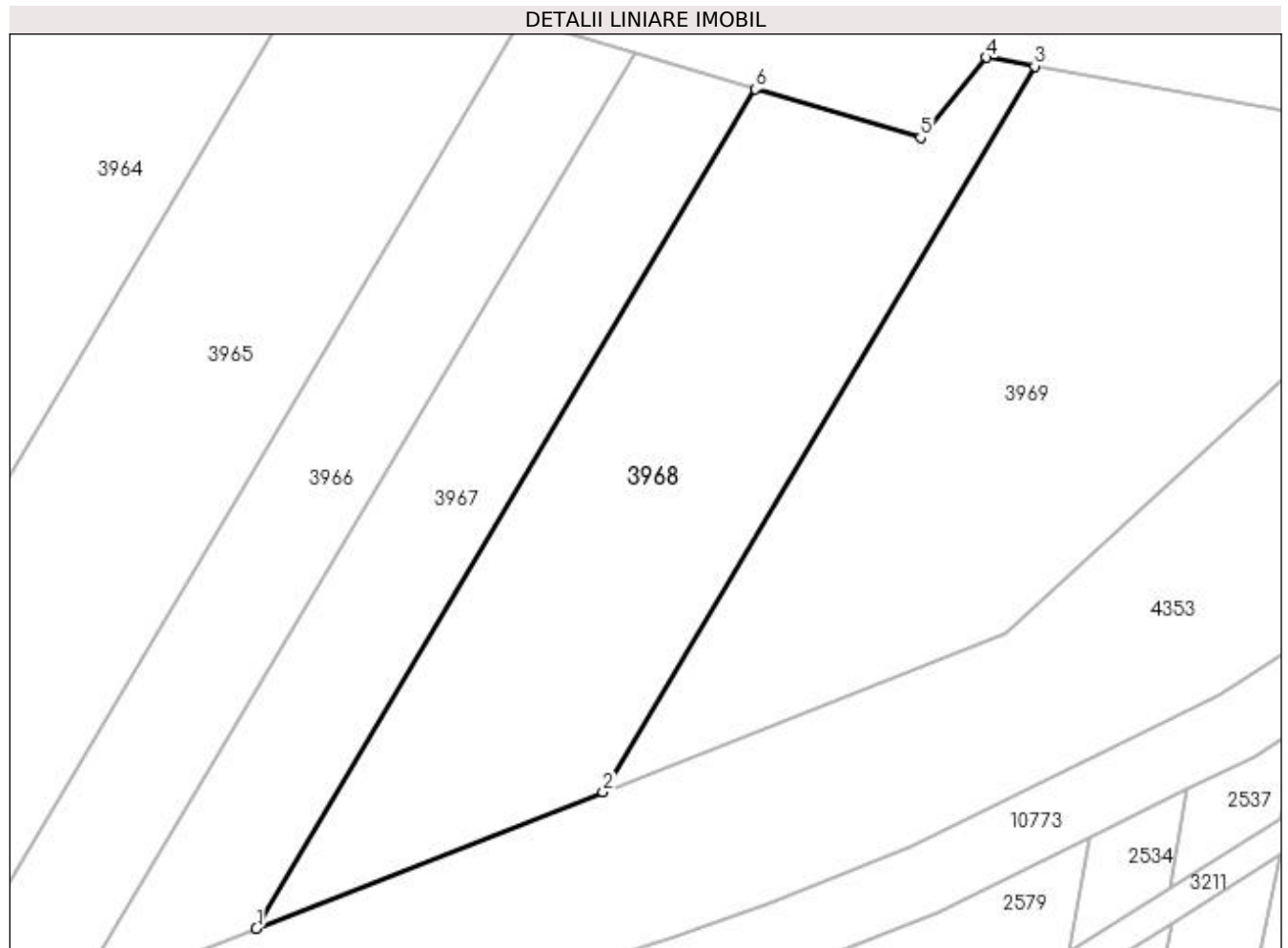
| Inscrieri privind dezmembramintele dreptului de proprietate, drepturi reale de garanție și sarcini | Referințe |
|--|-----------|
| NU SUNT | |

Anexa Nr. 1 La Partea I

Teren

| | | |
|--------------|-----------------|------------------------|
| Nr cadastral | Suprafața (mp)* | Observații / Referințe |
| | 8.030 | |

* Suprafața este determinată în planul de proiecție Stereo 70.



Date referitoare la teren

| Crt | Categorie folosință | Intravilan | Suprafața (mp) | Tarla | Parcelă | Nr. topo | Observații / Referințe |
|-----|---------------------|------------|----------------|-------|---------|----------|------------------------|
| 1 | arabil | NU | 8.030 | 17 | 3 | - | |

Lungime Segmente

1) Valorile lungimilor segmentelor sunt obținute din proiecție în plan.

| Punct început | X / Y | Punct sfârșit | X / Y | Lungime segment (** (m) |
|---------------|----------------------------|---------------|----------------------------|-------------------------|
| 1 | 430.533,59 300.305,554 | 2 | 430.602,827 300.332,736 | 74.382 |
| 2 | 430.602,827 300.332,736 | 3 | 430.689,061 300.477,637 | 168.62 |
| 3 | 430.689,061 300.477,637 | 4 | 430.679,442 300.479,357 | 9.772 |
| 4 | 430.679,442 300.479,357 | 5 | 430.666,258 300.463,347 | 20.74 |
| 5 | 430.666,258 300.463,347 | 6 | 430.633,273 300.473,054 | 34.384 |

| Punct început | X / Y | Punct sfârșit | X / Y | Lungime segment (** (m) |
|---------------|----------------------------|---------------|---------------------------|-------------------------|
| 6 | 430.633,273 300.473,054 | 1 | 430.533,59 300.305,554 | 194.918 |

** Lungimile segmentelor sunt determinate în planul de proiecție Stereo 70 și sunt rotunjite la 1 milimetru.

*** Distanța dintre puncte este formată din segmente cumulate ce sunt mai mici decât valoarea 1 milimetru.

**DATE DESPRE IMOBILUL NR. 3969**

Oficiul de Cadastru și Publicitate Imobiliară DOLJ
Biroul de Cadastru și Publicitate Imobiliară Craiova

A. Partea I. Descrierea imobilului

TEREN Extravilan

Adresa: Jud. Dolj, T17 P2

| Nr. Crt | Nr cadastral Nr. topografic | Suprafața* (mp) | Observații / Referințe |
|---------|-----------------------------|-----------------|---|
| A1 | | 10.080 | Sector cadastral:30 Teren neimprejmuit; |

B. Partea II. Proprietari și acte

| Inscrieri privitoare la dreptul de proprietate și alte drepturi reale | Referințe |
|--|-----------|
| / | |
| Act Administrativ nr. TDP 182-9566, din 05/11/1993 emis de CJSDPAT DOLJ; | |
| B1 | A1 |
| Intabulare, drept de PROPRIETATE, dobândit prin Reconstituire, cota actuala 1/1, cota initiala 1/1 1) TRANDAFIR VASILE DEFUNCT:Da | |

C. Partea III. SARCINI .


| Inscrieri privind dezmembramintele dreptului de proprietate, drepturi reale de garanție și sarcini | Referințe |
|--|-----------|
| NU SUNT | |

Anexa Nr. 1 La Partea I

Teren

| Nr cadastral | Suprafața (mp)* | Observații / Referințe |
|--------------|-----------------|------------------------|
| | 10.080 | |

* Suprafața este determinată în planul de proiecție Stereo 70.



Date referitoare la teren

| Crt | Categorie folosință | Intra vilan | Suprafața (mp) | Tarla | Parcelă | Nr. topo | Observații / Referințe |
|-----|---------------------|-------------|----------------|-------|---------|----------|------------------------|
| 1 | arabil | NU | 10.080 | 17 | 2 | - | |

Lungime Segmente

1) Valorile lungimilor segmentelor sunt obținute din proiecție în plan.

| Punct început | X / Y | Punct sfârșit | X / Y | Lungime segment (** (m) |
|---------------|----------------------------|---------------|----------------------------|-------------------------|
| 1 | 430.602,827 300.332,736 | 2 | 430.683,253 300.364,31 | 86.402 |
| 2 | 430.683,253 300.364,31 | 3 | 430.787,245 300.460,085 | 141.376 |
| 3 | 430.787,245 300.460,085 | 4 | 430.689,061 300.477,637 | 99.741 |
| 4 | 430.689,061 300.477,637 | 1 | 430.602,827 300.332,736 | 168.62 |

**** Lungimile segmentelor sunt determinate în planul de proiecție Stereo 70 și sunt rotunjite la 1 milimetru.**

***** Distanța dintre puncte este formată din segmente cumulate ce sunt mai mici decât valoarea 1 milimetru.**

**DATE DESPRE IMOBILUL NR. 3970**

Oficiul de Cadastru și Publicitate Imobiliară DOLJ
Biroul de Cadastru și Publicitate Imobiliară Craiova

A. Partea I. Descrierea imobilului

TEREN Extravilan

Adresa: Jud. Dolj, T17 P79/1

| Nr. Crt | Nr cadastral Nr. topografic | Suprafața* (mp) | Observații / Referințe |
|---------|-----------------------------|-----------------|---|
| A1 | | 535.891 | Sector cadastral:30 Teren neimprejmuit; |

B. Partea II. Proprietari și acte

| Inscrieri privitoare la dreptul de proprietate și alte drepturi reale | | Referințe |
|--|---|-----------|
| / | | |
| Act Normativ nr. Legea 7, din 13/03/1996 emis de PARLAMENTUL ROMÂNIEI; | | |
| B1 | Inscrierea provizorie, drept de PROPRIETATE, dobandit prin Lege, cota actuala 1/1, cota initiala 1/1 1) NEIDENTIFICAT NEIDENTIFICAT, CIF:0000000000000 | A1 |

C. Partea III. SARCINI .

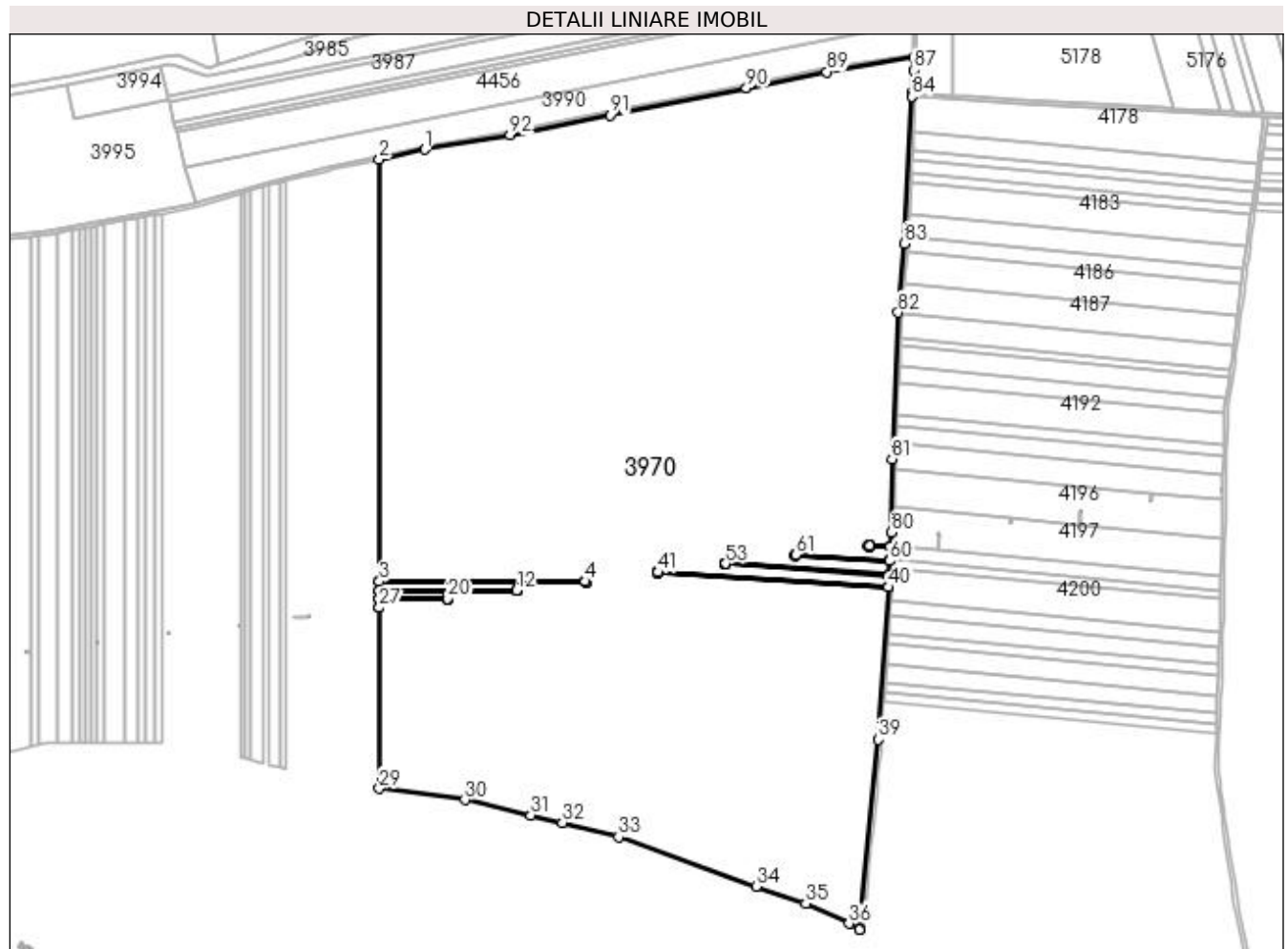
| Inscrieri privind dezmembramintele dreptului de proprietate, drepturi reale de garanție și sarcini | Referințe |
|--|-----------|
| NU SUNT | |

Anexa Nr. 1 La Partea I

Teren

| Nr cadastral | Suprafața (mp)* | Observații / Referințe |
|--------------|-----------------|------------------------|
| | 535.891 | |

* Suprafața este determinată în planul de proiecție Stereo 70.



Date referitoare la teren

| Crt | Categorie folosință | Intra vilan | Suprafața (mp) | Tarla | Parcelă | Nr. topo | Observații / Referințe |
|-----|---------------------|-------------|----------------|-------|---------|----------|------------------------|
| 1 | arabil | NU | 535.891 | 17 | 79/1 | - | |

Lungime Segmente

1) Valorile lungimilor segmentelor sunt obținute din proiecție în plan.

| Punct început | X / Y | Punct sfârșit | X / Y | Lungime segment | Punct început | X / Y | Punct sfârșit | X / Y | Lungime segment | Punct început | X / Y | Punct sfârșit | X / Y | Lungime segment |
|---------------|----------------------------|---------------|----------------------------|-----------------|---------------|----------------------------|---------------|----------------------------|-----------------|---------------|----------------------------|---------------|----------------------------|-----------------|
| 1 | 429.867,774 301.512,394 | 2 | 429.813,314 301.500,613 | 55.72 | 2 | 429.813,314 301.500,613 | 3 | 429.813,314 300.998,584 | 502.0 | 3 | 429.813,314 300.998,584 | 4 | 430.058,911 300.998,584 | 245.597 |
| 4 | 430.058,911 300.998,584 | 5 | 430.058,836 300.999,179 | 0.6 | 5 | 430.058,836 300.999,179 | 6 | 430.060,026 300.999,33 | 1.2 | 6 | 430.060,026 300.999,33 | 7 | 430.060,177 300.998,139 | 1.201 |
| 7 | 430.060,177 300.998,139 | 8 | 430.058,986 300.997,989 | 1.2 | 8 | 430.058,986 300.997,989 | 9 | 430.058,912 300.998,579 | 0.595 | 9 | 430.058,912 300.998,579 | 10 | 429.813,314 300.998,579 | 245.598 |
| 10 | 429.813,314 300.998,579 | 11 | 429.813,314 300.988,208 | 10.371 | 11 | 429.813,314 300.988,208 | 12 | 429.976,753 300.988,208 | 163.439 | 12 | 429.976,753 300.988,208 | 13 | 429.976,678 300.988,803 | 0.6 |
| 13 | 429.976,678 300.988,803 | 14 | 429.977,868 300.988,953 | 1.199 | 14 | 429.977,868 300.988,953 | 15 | 429.978,019 300.987,763 | 1.2 | 15 | 429.978,019 300.987,763 | 16 | 429.976,828 300.987,612 | 1.201 |
| 16 | 429.976,828 300.987,612 | 17 | 429.976,754 300.988,203 | 0.596 | 17 | 429.976,754 300.988,203 | 18 | 429.813,314 300.988,203 | 163.44 | 18 | 429.813,314 300.988,203 | 19 | 429.813,314 300.977,845 | 10.358 |

| Punct început | X / Y | Punct sfârșit | X / Y | Lungime segment | Punct început | X / Y | Punct sfârșit | X / Y | Lungime segment | Punct început | X / Y | Punct sfârșit | X / Y | Lungime segment |
|---------------|----------------------------|---------------|----------------------------|-----------------|---------------|----------------------------|---------------|----------------------------|-----------------|---------------|----------------------------|---------------|----------------------------|-----------------|
| 19 | 429.813,314 300.977,845 | 20 | 429.894,698 300.977,845 | 81.384 | 20 | 429.894,698 300.977,845 | 21 | 429.894,622 300.978,44 | 0.6 | 21 | 429.894,622 300.978,44 | 22 | 429.895,813 300.978,59 | 1.2 |
| 22 | 429.895,813 300.978,59 | 23 | 429.895,963 300.977,399 | 1.2 | 23 | 429.895,963 300.977,399 | 24 | 429.894,773 300.977,249 | 1.199 | 24 | 429.894,773 300.977,249 | 25 | 429.894,698 300.977,84 | 0.596 |
| 25 | 429.894,698 300.977,84 | 26 | 429.813,314 300.977,84 | 81.384 | 26 | 429.813,314 300.977,84 | 27 | 429.813,314 300.967,291 | 10.549 | 27 | 429.813,314 300.967,291 | 28 | 429.813,314 300.967,285 | 0.006 |
| 28 | 429.813,314 300.967,285 | 29 | 429.813,314 300.752,16 | 215.125 | 29 | 429.813,314 300.752,16 | 30 | 429.915,138 300.738,714 | 102.708 | 30 | 429.915,138 300.738,714 | 31 | 429.993,896 300.720,273 | 80.888 |
| 31 | 429.993,896 300.720,273 | 32 | 430.031,513 300.711,465 | 38.634 | 32 | 430.031,513 300.711,465 | 33 | 430.098,354 300.694,33 | 69.002 | 33 | 430.098,354 300.694,33 | 34 | 430.261,894 300.635,737 | 173.72 |
| 34 | 430.261,894 300.635,737 | 35 | 430.321,008 300.615,164 | 62.592 | 35 | 430.321,008 300.615,164 | 36 | 430.372,56 300.591,364 | 56.781 | 36 | 430.372,56 300.591,364 | 37 | 430.385,586 300.584,399 | 14.771 |
| 37 | 430.385,586 300.584,399 | 38 | 430.385,706 300.585,628 | 1.235 | 38 | 430.385,706 300.585,628 | 39 | 430.407,47 300.810,34 | 225.763 | 39 | 430.407,47 300.810,34 | 40 | 430.419,22 300.991,706 | 181.746 |
| 40 | 430.419,22 300.991,706 | 41 | 430.145,078 301.009,466 | 274.717 | 41 | 430.145,078 301.009,466 | 42 | 430.145,153 301.008,871 | 0.6 | 42 | 430.145,153 301.008,871 | 43 | 430.143,962 301.008,721 | 1.2 |
| 43 | 430.143,962 301.008,721 | 44 | 430.143,812 301.009,911 | 1.199 | 44 | 430.143,812 301.009,911 | 45 | 430.145,002 301.010,062 | 1.2 | 45 | 430.145,002 301.010,062 | 46 | 430.145,077 301.009,471 | 0.596 |
| 46 | 430.145,077 301.009,471 | 47 | 430.419,22 300.991,711 | 274.718 | 47 | 430.419,22 300.991,711 | 48 | 430.419,233 300.991,907 | 0.196 | 48 | 430.419,233 300.991,907 | 49 | 430.419,233 300.991,912 | 0.005 |
| 49 | 430.419,233 300.991,912 | 50 | 430.420,139 301.005,885 | 14.002 | 50 | 430.420,139 301.005,885 | 51 | 430.420,139 301.005,89 | 0.005 | 51 | 430.420,139 301.005,89 | 52 | 430.420,215 301.007,058 | 1.17 |
| 52 | 430.420,215 301.007,058 | 53 | 430.225,757 301.019,656 | 194.866 | 53 | 430.225,757 301.019,656 | 54 | 430.225,832 301.019,061 | 0.6 | 54 | 430.225,832 301.019,061 | 55 | 430.224,642 301.018,91 | 1.2 |
| 55 | 430.224,642 301.018,91 | 56 | 430.224,491 301.020,101 | 1.201 | 56 | 430.224,491 301.020,101 | 57 | 430.225,682 301.020,251 | 1.2 | 57 | 430.225,682 301.020,251 | 58 | 430.225,756 301.019,661 | 0.595 |
| 58 | 430.225,756 301.019,661 | 59 | 430.420,215 301.007,063 | 194.867 | 59 | 430.420,215 301.007,063 | 60 | 430.421,24 301.022,887 | 15.857 | 60 | 430.421,24 301.022,887 | 61 | 430.308,946 301.030,162 | 112.529 |
| 61 | 430.308,946 301.030,162 | 62 | 430.309,021 301.029,567 | 0.6 | 62 | 430.309,021 301.029,567 | 63 | 430.307,831 301.029,417 | 1.199 | 63 | 430.307,831 301.029,417 | 64 | 430.307,68 301.030,607 | 1.2 |
| 64 | 430.307,68 301.030,607 | 65 | 430.308,871 301.030,758 | 1.201 | 65 | 430.308,871 301.030,758 | 66 | 430.308,945 301.030,167 | 0.596 | 66 | 430.308,945 301.030,167 | 67 | 430.421,24 301.022,892 | 112.53 |
| 67 | 430.421,24 301.022,892 | 68 | 430.421,346 301.024,516 | 1.627 | 68 | 430.421,346 301.024,516 | 69 | 430.421,346 301.024,521 | 0.005 | 69 | 430.421,346 301.024,521 | 70 | 430.422,324 301.039,613 | 15.124 |
| 70 | 430.422,324 301.039,613 | 71 | 430.396,843 301.041,264 | 25.534 | 71 | 430.396,843 301.041,264 | 72 | 430.396,918 301.040,668 | 0.601 | 72 | 430.396,918 301.040,668 | 73 | 430.395,727 301.040,518 | 1.2 |
| 73 | 430.395,727 301.040,518 | 74 | 430.395,577 301.041,708 | 1.199 | 74 | 430.395,577 301.041,708 | 75 | 430.396,768 301.041,859 | 1.201 | 75 | 430.396,768 301.041,859 | 76 | 430.396,842 301.041,268 | 0.596 |
| 76 | 430.396,842 301.041,268 | 77 | 430.422,324 301.039,618 | 25.535 | 77 | 430.422,324 301.039,618 | 78 | 430.422,342 301.039,895 | 0.278 | 78 | 430.422,342 301.039,895 | 79 | 430.422,342 301.039,9 | 0.005 |
| 79 | 430.422,342 301.039,9 | 80 | 430.423,442 301.056,876 | 17.012 | 80 | 430.423,442 301.056,876 | 81 | 430.423,955 301.144,132 | 87.258 | 81 | 430.423,955 301.144,132 | 82 | 430.431,053 301.318,413 | 174.425 |
| 82 | 430.431,053 301.318,413 | 83 | 430.438,745 301.400,635 | 82.581 | 83 | 430.438,745 301.400,635 | 84 | 430.447,456 301.575,613 | 175.195 | 84 | 430.447,456 301.575,613 | 85 | 430.447,657 301.579,64 | 4.032 |
| 85 | 430.447,657 301.579,64 | 86 | 430.447,659 301.579,672 | 0.032 | 86 | 430.447,659 301.579,672 | 87 | 430.449,465 301.607,142 | 27.529 | 87 | 430.449,465 301.607,142 | 88 | 430.449,189 301.621,842 | 14.703 |
| 88 | 430.449,189 301.621,842 | 89 | 430.346,136 301.604,741 | 104.462 | 89 | 430.346,136 301.604,741 | 90 | 430.250,403 301.585,671 | 97.614 | 90 | 430.250,403 301.585,671 | 91 | 430.088,011 301.553,405 | 165.566 |
| 91 | 430.088,011 301.553,405 | 92 | 429.969,056 301.529,614 | 121.311 | 92 | 429.969,056 301.529,614 | 1 | 429.867,774 301.512,394 | 102.735 | | | | | |

** Lungimile segmentelor sunt determinate în planul de proiecție Stereo 70 și sunt rotunjite la 1 milimetru.

*** Distanța dintre puncte este formată din segmente cumulate ce sunt mai mici decât valoarea 1 milimetru.

**DATE DESPRE IMOBILUL NR. 3971**

Oficiul de Cadastru și Publicitate Imobiliară DOLJ
Biroul de Cadastru și Publicitate Imobiliară Craiova

A. Partea I. Descrierea imobilului

TEREN Extravilan

Adresa: Jud. Dolj, T17 P80

| Nr. Crt | Nr cadastral Nr. topografic | Suprafața* (mp) | Observații / Referințe |
|---------|-----------------------------|-----------------|---|
| A1 | | 30.800 | Sector cadastral:30 Teren neimprejmuit; |

B. Partea II. Proprietari și acte

| Inscrieri privitoare la dreptul de proprietate și alte drepturi reale | | Referințe |
|--|---|-----------|
| / | | |
| Act Normativ nr. Legea 7, din 13/03/1996 emis de PARLAMENTUL ROMÂNIEI; | | |
| B1 | Inscrierea provizorie, drept de PROPRIETATE, dobandit prin Lege, cota actuala 1/1, cota initiala 1/1 1) NEIDENTIFICAT NEIDENTIFICAT, CIF:0000000000000 | A1 |

C. Partea III. SARCINI .

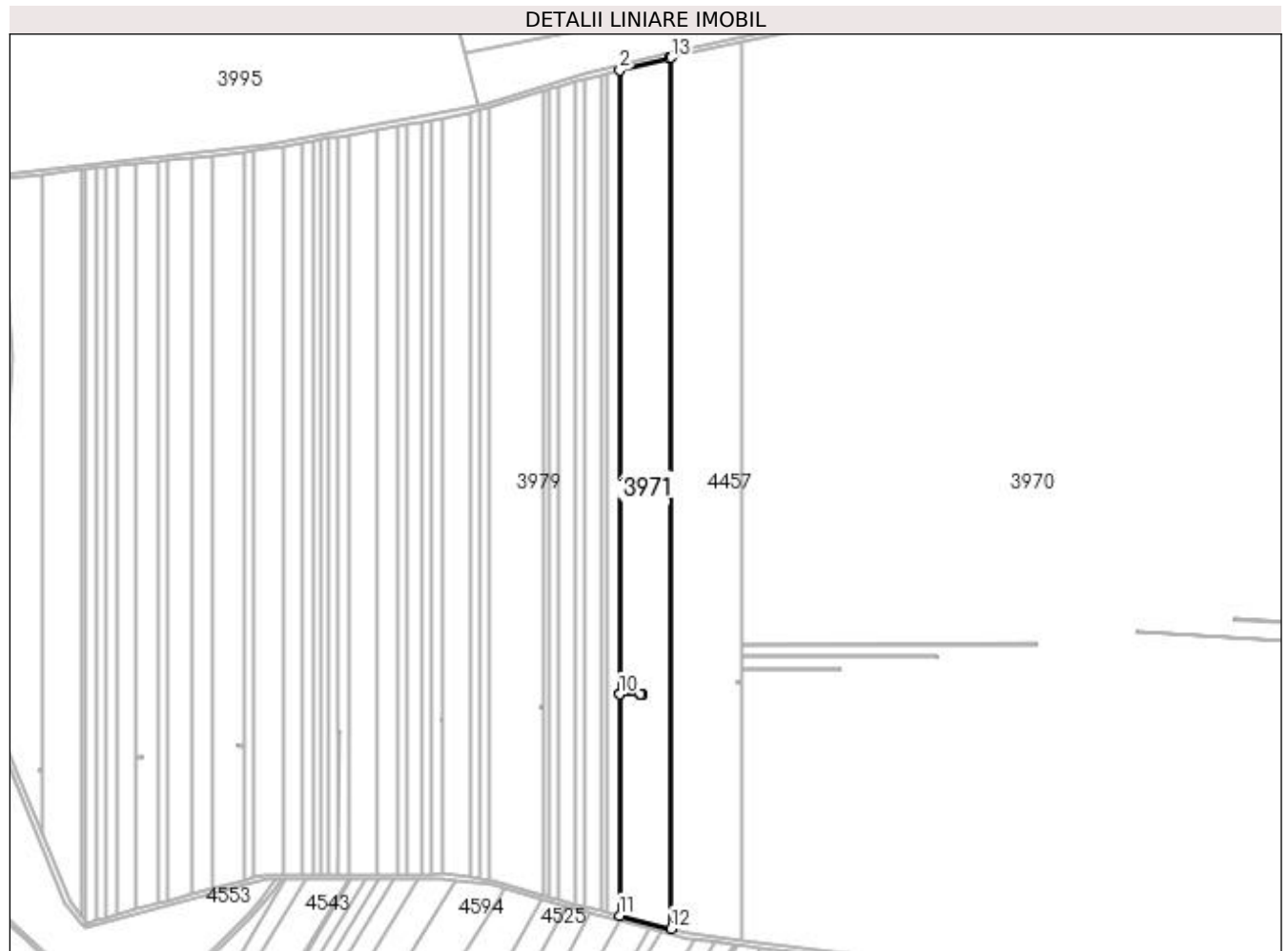
| Inscrieri privind dezmembramintele dreptului de proprietate, drepturi reale de garanție și sarcini | Referințe |
|--|-----------|
| NU SUNT | |

Anexa Nr. 1 La Partea I

Teren

| | | |
|--------------|-----------------|------------------------|
| Nr cadastral | Suprafața (mp)* | Observații / Referințe |
| | 30.800 | |

* Suprafața este determinată în planul de proiecție Stereo 70.



Date referitoare la teren

| Crt | Categorie folosință | Intra vilan | Suprafața (mp) | Tarla | Parcelă | Nr. topo | Observații / Referințe |
|-----|---------------------|-------------|----------------|-------|---------|----------|------------------------|
| 1 | arabil | NU | 30.800 | 17 | 80 | - | |

Lungime Segmente

1) Valorile lungimilor segmentelor sunt obținute din proiecție în plan.

| Punct început | X / Y | Punct sfârșit | X / Y | Lungime segment (** (m) |
|---------------|----------------------------|---------------|----------------------------|-------------------------|
| 1 | 429.753,196 301.487,608 | 2 | 429.712,018 301.477,541 | 42.391 |
| 2 | 429.712,018 301.477,541 | 3 | 429.712,018 300.956,997 | 520.544 |
| 3 | 429.712,018 300.956,997 | 4 | 429.729,629 300.956,997 | 17.611 |
| 4 | 429.729,629 300.956,997 | 5 | 429.729,554 300.957,592 | 0.6 |
| 5 | 429.729,554 300.957,592 | 6 | 429.730,744 300.957,742 | 1.199 |

| Punct început | X / Y | Punct sfârșit | X / Y | Lungime segment (** (m) |
|---------------|----------------------------|---------------|----------------------------|-------------------------|
| 6 | 429.730,744 300.957,742 | 7 | 429.730,895 300.956,552 | 1.2 |
| 7 | 429.730,895 300.956,552 | 8 | 429.729,704 300.956,402 | 1.2 |
| 8 | 429.729,704 300.956,402 | 9 | 429.729,63 300.956,992 | 0.595 |
| 9 | 429.729,63 300.956,992 | 10 | 429.712,018 300.956,992 | 17.612 |
| 10 | 429.712,018 300.956,992 | 11 | 429.712,018 300.772,477 | 184.515 |
| 11 | 429.712,018 300.772,477 | 12 | 429.755,053 300.761,648 | 44.377 |
| 12 | 429.755,053 300.761,648 | 13 | 429.755,052 301.488,009 | 726.361 |
| 13 | 429.755,052 301.488,009 | 1 | 429.753,196 301.487,608 | 1.899 |

** Lungimile segmentelor sunt determinate în planul de proiecție Stereo 70 și sunt rotunjite la 1 milimetru.

*** Distanța dintre puncte este formată din segmente cumulate ce sunt mai mici decât valoarea 1 milimetru.

**DATE DESPRE IMOBILUL NR. 3972**

Oficiul de Cadastru și Publicitate Imobiliară DOLJ
Biroul de Cadastru și Publicitate Imobiliară Craiova

A. Partea I. Descrierea imobilului

TEREN Extravilan

Adresa: Jud. Dolj, T17 P81

| Nr. Crt | Nr cadastral Nr. topografic | Suprafața* (mp) | Observații / Referințe |
|---------|-----------------------------|-----------------|---|
| A1 | | 7.560 | Sector cadastral:30 Teren neimprejmuit; In TDP a fost in scris in mod eronat T16, corect fiind T17 |

B. Partea II. Proprietari și acte

| Inscrieri privitoare la dreptul de proprietate și alte drepturi reale | | Referințe |
|--|--|-----------|
| / | | |
| Act Administrativ nr. TDP 509-2198, din 01/08/1995 emis de CJSDPAT DOLJ; | | |
| B1 | Intabulare, drept de PROPRIETATE, dobandit prin Reconstituire, cota actuala 1/1, cota initiala 1/1 1) ALBOTEANU RADU, LIPSA CNP | A1 |

C. Partea III. SARCINI .


| Inscrieri privind dezmembramintele dreptului de proprietate, drepturi reale de garanție și sarcini | Referințe |
|--|-----------|
| NU SUNT | |

Anexa Nr. 1 La Partea I

Teren

| | | |
|--------------|-----------------|---|
| Nr cadastral | Suprafața (mp)* | Observații / Referințe |
| | 7.560 | In TDP a fost inregistrat în mod eronat T16, corect fiind T17 |

* Suprafața este determinată în planul de proiecție Stereo 70.



Date referitoare la teren

| Crt | Categorie folosință | Intravilan | Suprafața (mp) | Tarla | Parcelă | Nr. topo | Observații / Referințe |
|-----|---------------------|------------|----------------|-------|---------|----------|------------------------|
| 1 | arabil | NU | 7.560 | 17 | 81 | - | |

Lungime Segmente

1) Valorile lungimilor segmentelor sunt obținute din proiecție în plan.

| Punct început | X / Y | Punct sfârșit | X / Y | Lungime segment (** (m) |
|---------------|----------------------------|---------------|----------------------------|-------------------------|
| 1 | 429.701,255 301.474,91 | 2 | 429.701,255 300.775,185 | 699.725 |
| 2 | 429.701,255 300.775,185 | 3 | 429.712,018 300.772,477 | 11.098 |
| 3 | 429.712,018 300.772,477 | 4 | 429.712,018 300.956,992 | 184.515 |
| 4 | 429.712,018 300.956,992 | 5 | 429.712,018 300.956,997 | 0.005 |
| 5 | 429.712,018 300.956,997 | 6 | 429.712,018 301.477,541 | 520.544 |

| Punct început | X / Y | Punct sfârșit | X / Y | Lungime segment (** (m) |
|---------------|----------------------------|---------------|---------------------------|-------------------------|
| 6 | 429.712,018 301.477,541 | 1 | 429.701,255 301.474,91 | 11.08 |

** Lungimile segmentelor sunt determinate în planul de proiecție Stereo 70 și sunt rotunjite la 1 milimetru.

*** Distanța dintre puncte este formată din segmente cumulate ce sunt mai mici decât valoarea 1 milimetru.

**DATE DESPRE IMOBILUL NR. 3973**

Oficiul de Cadastru și Publicitate Imobiliară DOLJ
Biroul de Cadastru și Publicitate Imobiliară Craiova

A. Partea I. Descrierea imobilului

TEREN Extravilan

Adresa: Jud. Dolj, T17 P82

| Nr. Crt | Nr cadastral Nr. topografic | Suprafața* (mp) | Observații / Referințe |
|---------|-----------------------------|-----------------|---|
| A1 | | 3.486 | Sector cadastral:30 Teren neimprejmuit; In TDP a fost in scris in mod eronat T16, corect fiind T17 |

B. Partea II. Proprietari și acte

| Inscrieri privitoare la dreptul de proprietate și alte drepturi reale | | Referințe |
|--|---|-----------|
| / | | |
| Act Administrativ nr. TDP 1388-44812, din 20/03/2001 emis de CJSDPAT DOLJ; | | |
| B1 | Intabulare, drept de PROPRIETATE, dobandit prin Reconstituire, cota actuala 1/1, cota initiala 1/1 1) PAUNA MARIN, LIPSA CNP | A1 |

C. Partea III. SARCINI .

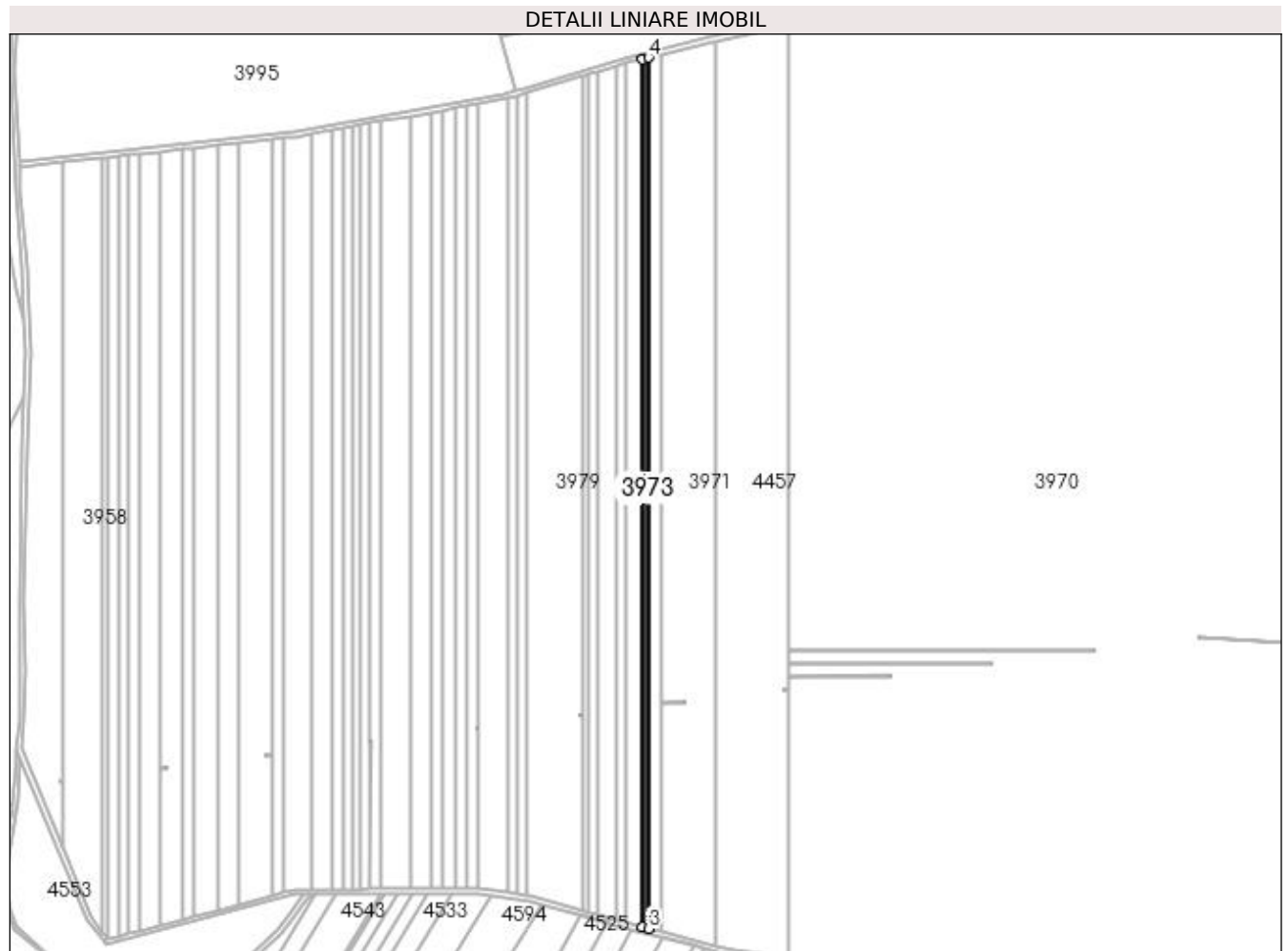
| Inscrieri privind dezmembramintele dreptului de proprietate, drepturi reale de garanție și sarcini | Referințe |
|--|-----------|
| NU SUNT | |

Anexa Nr. 1 La Partea I

Teren

| Nr cadastral | Suprafața (mp)* | Observații / Referințe |
|--------------|-----------------|---|
| | 3.486 | In TDP a fost inregistrat în mod eronat T16, corect fiind T17 |

* Suprafața este determinată în planul de proiecție Stereo 70.



Date referitoare la teren

| Crt | Categorie folosință | Intravilan | Suprafața (mp) | Tarla | Parcelă | Nr. topo | Observații / Referințe |
|-----|---------------------|------------|----------------|-------|---------|----------|------------------------|
| 1 | arabil | NU | 3.486 | 17 | 82 | - | |

Lungime Segmente

1) Valorile lungimilor segmentelor sunt obținute din proiecție în plan.

| Punct început | X / Y | Punct sfârșit | X / Y | Lungime segment (** (m) |
|---------------|----------------------------|---------------|----------------------------|-------------------------|
| 1 | 429.696,264 301.473,69 | 2 | 429.696,264 300.776,441 | 697.249 |
| 2 | 429.696,264 300.776,441 | 3 | 429.701,255 300.775,185 | 5.147 |
| 3 | 429.701,255 300.775,185 | 4 | 429.701,255 301.474,91 | 699.725 |
| 4 | 429.701,255 301.474,91 | 1 | 429.696,264 301.473,69 | 5.138 |

**** Lungimile segmentelor sunt determinate în planul de proiecție Stereo 70 și sunt rotunjite la 1 milimetru.**

***** Distanța dintre puncte este formată din segmente cumulate ce sunt mai mici decât valoarea 1 milimetru.**

**DATE DESPRE IMOBILUL NR. 3974**

Oficiul de Cadastru și Publicitate Imobiliară DOLJ
Biroul de Cadastru și Publicitate Imobiliară Craiova

A. Partea I. Descrierea imobilului

TEREN Extravilan

Adresa: Jud. Dolj, T17 P83

| Nr. Crt | Nr cadastral Nr. topografic | Suprafața* (mp) | Observații / Referințe |
|---------|-----------------------------|-----------------|---|
| A1 | | 9.317 | Sector cadastral:30 Teren neimprejmuit; In TDP a fost in scris in mod eronat T16, corect fiind T17 |

B. Partea II. Proprietari și acte

| Inscrieri privitoare la dreptul de proprietate și alte drepturi reale | | Referințe |
|---|--|-----------|
| / | | |
| Act Administrativ nr. TDP 666-15093, din 11/05/1994 emis de CJSDPAT DOLJ; | | |
| B1 | Intabulare, drept de PROPRIETATE, dobandit prin Reconstituire, cota actuala 1/1, cota initiala 1/1 1) HOTĂRANU MIHAI, LIPSA CNP | A1 |


C. Partea III. SARCINI .

| Inscrieri privind dezmembramintele dreptului de proprietate, drepturi reale de garanție și sarcini | Referințe |
|--|-----------|
| NU SUNT | |

Anexa Nr. 1 La Partea I**Teren**

| Nr cadastral | Suprafața (mp)* | Observații / Referințe |
|--------------|-----------------|---|
| | 9.317 | In TDP a fost inregistrat în mod eronat T16, corect fiind T17 |

* Suprafața este determinată în planul de proiecție Stereo 70.

**Date referitoare la teren**

| Crt | Categorie folosință | Intra vilan | Suprafața (mp) | Tarla | Parcelă | Nr. topo | Observații / Referințe |
|-----|---------------------|-------------|----------------|-------|---------|----------|------------------------|
| 1 | arabil | NU | 9.317 | 17 | 83 | - | |

Lungime Segmente

1) Valorile lungimilor segmentelor sunt obținute din proiecție în plan.

| Punct început | X / Y | Punct sfârșit | X / Y | Lungime segment (** (m) |
|---------------|----------------------------|---------------|----------------------------|-------------------------|
| 1 | 429.682,838 301.470,387 | 2 | 429.682,838 300.779,82 | 690.567 |
| 2 | 429.682,838 300.779,82 | 3 | 429.696,264 300.776,441 | 13.845 |
| 3 | 429.696,264 300.776,441 | 4 | 429.696,264 301.473,69 | 697.249 |
| 4 | 429.696,264 301.473,69 | 5 | 429.683,203 301.470,497 | 13.446 |
| 5 | 429.683,203 301.470,497 | 1 | 429.682,838 301.470,387 | 0.381 |

**** Lungimile segmentelor sunt determinate în planul de proiecție Stereo 70 și sunt rotunjite la 1 milimetru.**

***** Distanța dintre puncte este formată din segmente cumulate ce sunt mai mici decât valoarea 1 milimetru.**

**DATE DESPRE IMOBILUL NR. 3975**

Oficiul de Cadastru și Publicitate Imobiliară DOLJ
 Biroul de Cadastru și Publicitate Imobiliară Craiova

A. Partea I. Descrierea imobilului

TEREN Extravilan

Adresa: Jud. Dolj, T17 P84

| Nr. Crt | Nr cadastral Nr. topografic | Suprafața* (mp) | Observații / Referințe |
|---------|-----------------------------|-----------------|---|
| A1 | | 5.044 | Sector cadastral:30 Teren neimprejmuit; |

B. Partea II. Proprietari și acte

| Inscrieri privitoare la dreptul de proprietate și alte drepturi reale | | Referințe |
|--|---|-----------|
| / | | |
| Act Normativ nr. Legea 7, din 13/03/1996 emis de PARLAMENTUL ROMÂNIEI; | | |
| B1 | Inscrierea provizorie, drept de PROPRIETATE, dobandit prin Lege, cota actuala 1/1, cota initiala 1/1 1) NEIDENTIFICAT NEIDENTIFICAT, CIF:0000000000000 | A1 |

C. Partea III. SARCINI .

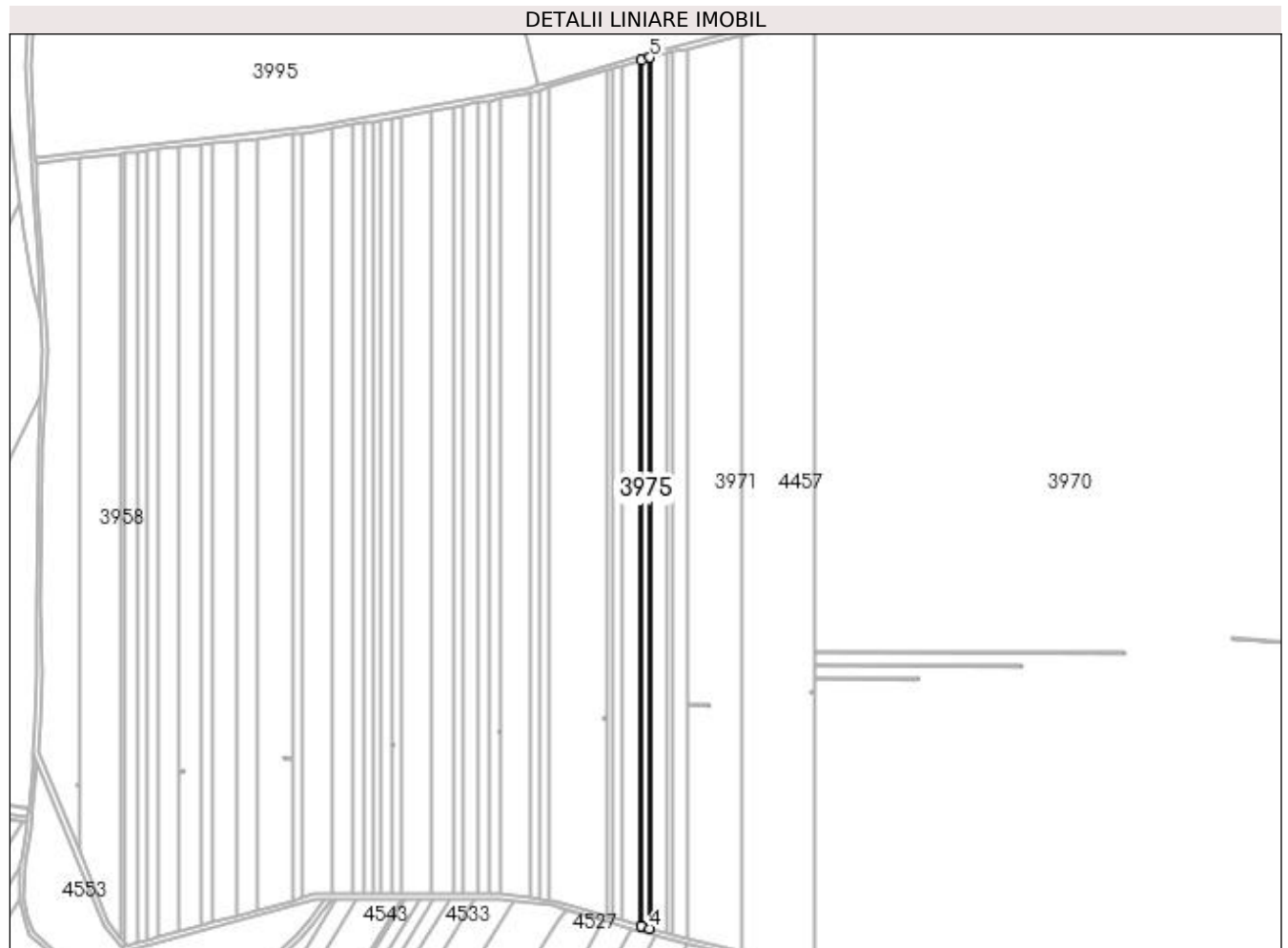
| Inscrieri privind dezmembramintele dreptului de proprietate, drepturi reale de garanție și sarcini | Referințe |
|--|-----------|
| NU SUNT | |

Anexa Nr. 1 La Partea I

Teren

| Nr cadastral | Suprafața (mp)* | Observații / Referințe |
|--------------|-----------------|------------------------|
| | 5.044 | |

* Suprafața este determinată în planul de proiecție Stereo 70.



Date referitoare la teren

| Crt | Categorie folosință | Intra vilan | Suprafața (mp) | Tarla | Parcelă | Nr. topo | Observații / Referințe |
|-----|---------------------|-------------|----------------|-------|---------|----------|------------------------|
| 1 | arabil | NU | 5.044 | 17 | 84 | - | |

Lungime Segmente

1) Valorile lungimilor segmentelor sunt obținute din proiecție în plan.

| Punct început | X / Y | Punct sfârșit | X / Y | Lungime segment (** (m) |
|---------------|----------------------------|---------------|----------------------------|-------------------------|
| 1 | 429.675,513 301.468,188 | 2 | 429.675,513 300.781,669 | 686.519 |
| 2 | 429.675,513 300.781,669 | 3 | 429.675,691 300.781,618 | 0.185 |
| 3 | 429.675,691 300.781,618 | 4 | 429.682,838 300.779,82 | 7.37 |
| 4 | 429.682,838 300.779,82 | 5 | 429.682,838 301.470,387 | 690.567 |
| 5 | 429.682,838 301.470,387 | 1 | 429.675,513 301.468,188 | 7.648 |

**** Lungimile segmentelor sunt determinate în planul de proiecție Stereo 70 și sunt rotunjite la 1 milimetru.**

***** Distanța dintre puncte este formată din segmente cumulate ce sunt mai mici decât valoarea 1 milimetru.**

**DATE DESPRE IMOBILUL NR. 3976**

Oficiul de Cadastru și Publicitate Imobiliară DOLJ
Biroul de Cadastru și Publicitate Imobiliară Craiova

A. Partea I. Descrierea imobilului

TEREN Extravilan

Adresa: Jud. Dolj, T17 P84/4

| Nr. Crt | Nr cadastral Nr. topografic | Suprafața* (mp) | Observații / Referințe |
|---------|-----------------------------|-----------------|---|
| A1 | 32094 | 10.000 | Sector cadastral:30 Teren neimprejmuit; |

B. Partea II. Proprietari și acte

| Inscrieri privitoare la dreptul de proprietate și alte drepturi reale | Referințe |
|---|-----------|
| 235950 / 11/12/2018 | |
| Act Notarial nr. CONTRACT DE VANZARE AUT SUB NR. 5232, din 07/12/2018 emis de NP DOINA FAURAR; | |
| B1 | A1 |
| Intabulare, drept de PROPRIETATE, dobandit prin Conventie, cota actuala 1/1, cota initiala 1/1 1) SC RURAL OLTENIA SRL, CIF:22112978 | |

C. Partea III. SARCINI .


| Inscrieri privind dezmembramintele dreptului de proprietate, drepturi reale de garanție și sarcini | Referințe |
|--|-----------|
| NU SUNT | |

Anexa Nr. 1 La Partea I

Teren

| Nr cadastral | Suprafața (mp)* | Observații / Referințe |
|--------------|-----------------|------------------------|
| 32094 | 10.000 | |

* Suprafața este determinată în planul de proiecție Stereo 70.



Date referitoare la teren

| Crt | Categorie folosință | Intra vilan | Suprafața (mp) | Tarla | Parcelă | Nr. topo | Observații / Referințe |
|-----|---------------------|-------------|----------------|-------|---------|----------|------------------------|
| 1 | arabil | NU | 10.000 | 17 | 84/4 | - | |

Lungime Segmente

1) Valorile lungimilor segmentelor sunt obținute din proiecție în plan.

| Punct început | X / Y | Punct sfârșit | X / Y | Lungime segment (** (m) |
|---------------|----------------------------|---------------|----------------------------|-------------------------|
| 1 | 429.660,855 301.463,787 | 2 | 429.660,855 300.785,922 | 677.865 |
| 2 | 429.660,855 300.785,922 | 3 | 429.675,513 300.781,669 | 15.263 |
| 3 | 429.675,513 300.781,669 | 4 | 429.675,513 301.468,188 | 686.519 |
| 4 | 429.675,513 301.468,188 | 1 | 429.660,855 301.463,787 | 15.304 |

**** Lungimile segmentelor sunt determinate în planul de proiecție Stereo 70 și sunt rotunjite la 1 milimetru.**

***** Distanța dintre puncte este formată din segmente cumulate ce sunt mai mici decât valoarea 1 milimetru.**

**DATE DESPRE IMOBILUL NR. 3977**

Oficiul de Cadastru și Publicitate Imobiliară DOLJ
Biroul de Cadastru și Publicitate Imobiliară Craiova

A. Partea I. Descrierea imobilului

TEREN Extravilan

Adresa: Jud. Dolj, T17 P84/3

| Nr. Crt | Nr cadastral Nr. topografic | Suprafața* (mp) | Observații / Referințe |
|---------|-----------------------------|-----------------|---|
| A1 | | 5.442 | Sector cadastral:30 Teren neimprejmuit; |

B. Partea II. Proprietari și acte

| Inscrieri privitoare la dreptul de proprietate și alte drepturi reale | Referințe |
|---|-----------|
| / | |
| Act Administrativ nr. TDP 557-2198, din 08/04/1994 emis de CJSDPAT DOLJ; | |
| B1 | A1 |
| Intabulare, drept de PROPRIETATE, dobandit prin Reconstituire, cota actuala 1/1, cota initiala 1/1 1) PATRU MARIN DEFUNCT:Da | |

C. Partea III. SARCINI .


| Inscrieri privind dezmembramintele dreptului de proprietate, drepturi reale de garanție și sarcini | Referințe |
|--|-----------|
| NU SUNT | |

Anexa Nr. 1 La Partea I

Teren

| Nr cadastral | Suprafața (mp)* | Observații / Referințe |
|--------------|-----------------|------------------------|
| | 5.442 | |

* Suprafața este determinată în planul de proiecție Stereo 70.



Date referitoare la teren

| Crt | Categorie folosință | Intra vilan | Suprafața (mp) | Tarla | Parcelă | Nr. topo | Observații / Referințe |
|-----|---------------------|-------------|----------------|-------|---------|----------|------------------------|
| 1 | arabil | NU | 5.442 | 17 | 84/3 | - | |

Lungime Segmente

1) Valorile lungimilor segmentelor sunt obținute din proiecție în plan.

| Punct început | X / Y | Punct sfârșit | X / Y | Lungime segment (** (m) |
|---------------|----------------------------|---------------|----------------------------|-------------------------|
| 1 | 429.652,798 301.461,369 | 2 | 429.652,798 300.788,26 | 673.109 |
| 2 | 429.652,798 300.788,26 | 3 | 429.660,855 300.785,922 | 8.389 |
| 3 | 429.660,855 300.785,922 | 4 | 429.660,855 301.463,787 | 677.865 |
| 4 | 429.660,855 301.463,787 | 1 | 429.652,798 301.461,369 | 8.412 |

**** Lungimile segmentelor sunt determinate în planul de proiecție Stereo 70 și sunt rotunjite la 1 milimetru.**

***** Distanța dintre puncte este formată din segmente cumulate ce sunt mai mici decât valoarea 1 milimetru.**

**DATE DESPRE IMOBILUL NR. 3978**

Oficiul de Cadastru și Publicitate Imobiliară DOLJ
Biroul de Cadastru și Publicitate Imobiliară Craiova

A. Partea I. Descrierea imobilului

TEREN Extravilan

Adresa: Jud. Dolj, T17 P84/2

| Nr. Crt | Nr cadastral Nr. topografic | Suprafața* (mp) | Observații / Referințe |
|---------|-----------------------------|-----------------|---|
| A1 | | 2.500 | Sector cadastral:30 Teren neimprejmuit; |

B. Partea II. Proprietari și acte

| Inscrieri privitoare la dreptul de proprietate și alte drepturi reale | Referințe |
|--|-----------|
| / | |
| Act Administrativ nr. TDP 682-15093, din 06/09/1994 emis de CJSDPAT DOLJ; | |
| B1 | A1 |
| Intabulare, drept de PROPRIETATE, dobândit prin Reconstituire, cota actuala 1/1, cota initiala 1/1 1) GHEORGHE AUREL DEFUNCT:Da | |

C. Partea III. SARCINI .

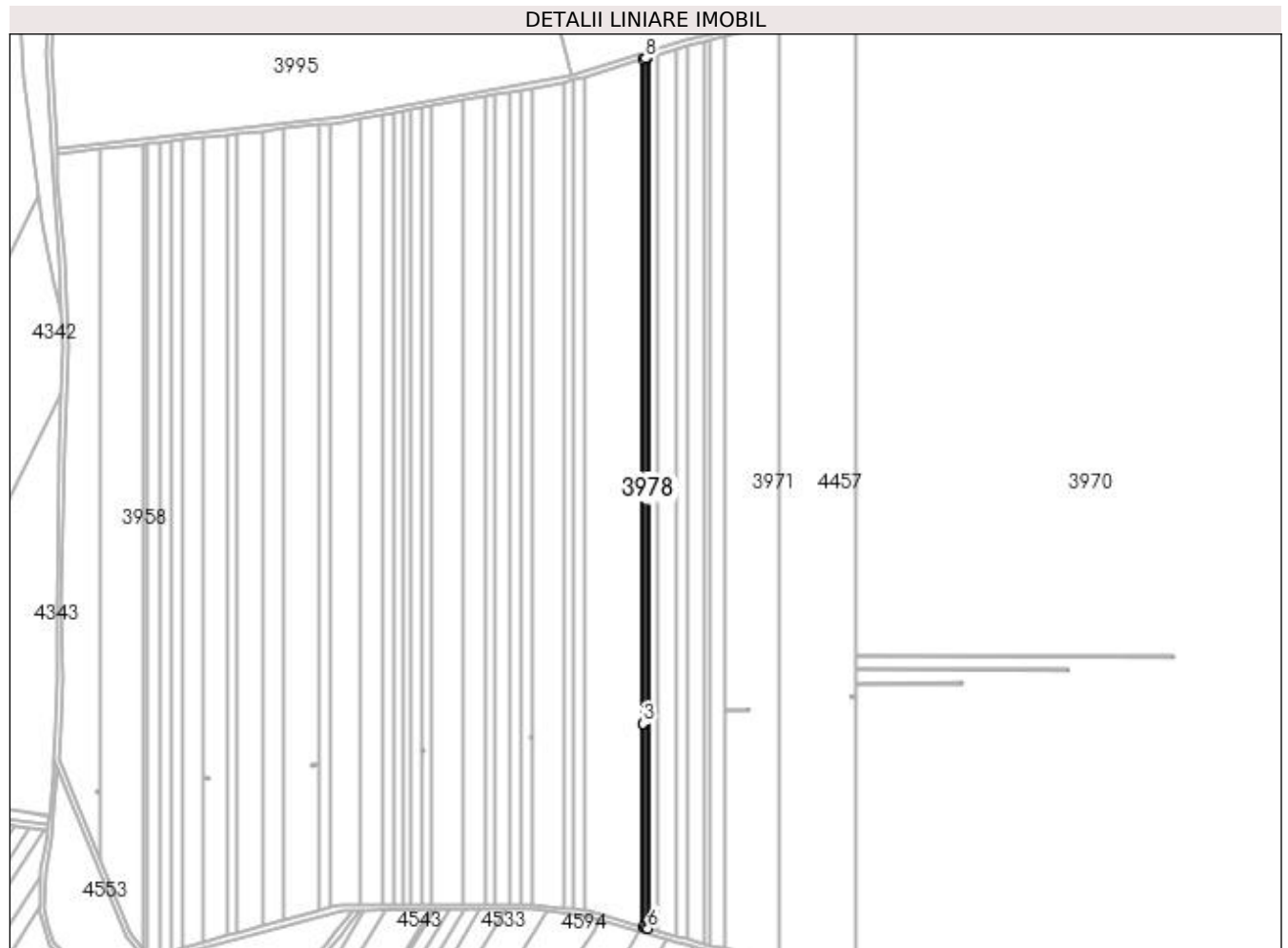
| Inscrieri privind dezmembramintele dreptului de proprietate, drepturi reale de garanție și sarcini | Referințe |
|--|-----------|
| NU SUNT | |

Anexa Nr. 1 La Partea I

Teren

| | | |
|--------------|-----------------|------------------------|
| Nr cadastral | Suprafața (mp)* | Observații / Referințe |
| | 2.500 | |

* Suprafața este determinată în planul de proiecție Stereo 70.



Date referitoare la teren

| Crt | Categorie folosință | Intra vilan | Suprafața (mp) | Tarla | Parcelă | Nr. topo | Observații / Referințe |
|-----|---------------------|-------------|----------------|-------|---------|----------|------------------------|
| 1 | arabil | NU | 2.500 | 17 | 84/2 | - | |

Lungime Segmente

1) Valorile lungimilor segmentelor sunt obținute din proiecție în plan.

| Punct început | X / Y | Punct sfârșit | X / Y | Lungime segment (** (m) |
|---------------|----------------------------|---------------|----------------------------|-------------------------|
| 1 | 429.649,078 301.460,252 | 2 | 429.649,078 300.946,589 | 513.663 |
| 2 | 429.649,078 300.946,589 | 3 | 429.649,078 300.946,584 | 0.005 |
| 3 | 429.649,078 300.946,584 | 4 | 429.649,078 300.789,339 | 157.245 |
| 4 | 429.649,078 300.789,339 | 5 | 429.650,939 300.788,825 | 1.931 |
| 5 | 429.650,939 300.788,825 | 6 | 429.652,798 300.788,26 | 1.943 |

| Punct început | X / Y | Punct sfârșit | X / Y | Lungime segment (** (m) |
|---------------|----------------------------|---------------|----------------------------|-------------------------|
| 6 | 429.652,798 300.788,26 | 7 | 429.652,798 301.461,369 | 673.109 |
| 7 | 429.652,798 301.461,369 | 8 | 429.650,958 301.460,773 | 1.934 |
| 8 | 429.650,958 301.460,773 | 1 | 429.649,078 301.460,252 | 1.951 |

** Lungimile segmentelor sunt determinate în planul de proiecție Stereo 70 și sunt rotunjite la 1 milimetru.

*** Distanța dintre puncte este formată din segmente cumulate ce sunt mai mici decât valoarea 1 milimetru.

**DATE DESPRE IMOBILUL NR. 3979**

Oficiul de Cadastru și Publicitate Imobiliară DOLJ
Biroul de Cadastru și Publicitate Imobiliară Craiova

A. Partea I. Descrierea imobilului

TEREN Extravilan

Adresa: Jud. Dolj, T17 P84/1

| Nr. Crt | Nr cadastral Nr. topografic | Suprafața* (mp) | Observații / Referințe |
|---------|-----------------------------|-----------------|---|
| A1 | | 30.000 | Sector cadastral:30 Teren neimprejmuit; |

B. Partea II. Proprietari și acte

| Inscrieri privitoare la dreptul de proprietate și alte drepturi reale | Referințe |
|---|-----------|
| / | |
| Act Administrativ nr. TDP 82615011, din 30/01/1995 emis de CJSDPAT DOLJ; | |
| B1 | A1 |
| Intabulare, drept de PROPRIETATE, dobândit prin Reconstituire, cota actuala 1/1, cota initiala 1/1 1) FLOREA ILIE, LIPSA CNP | |

C. Partea III. SARCINI .

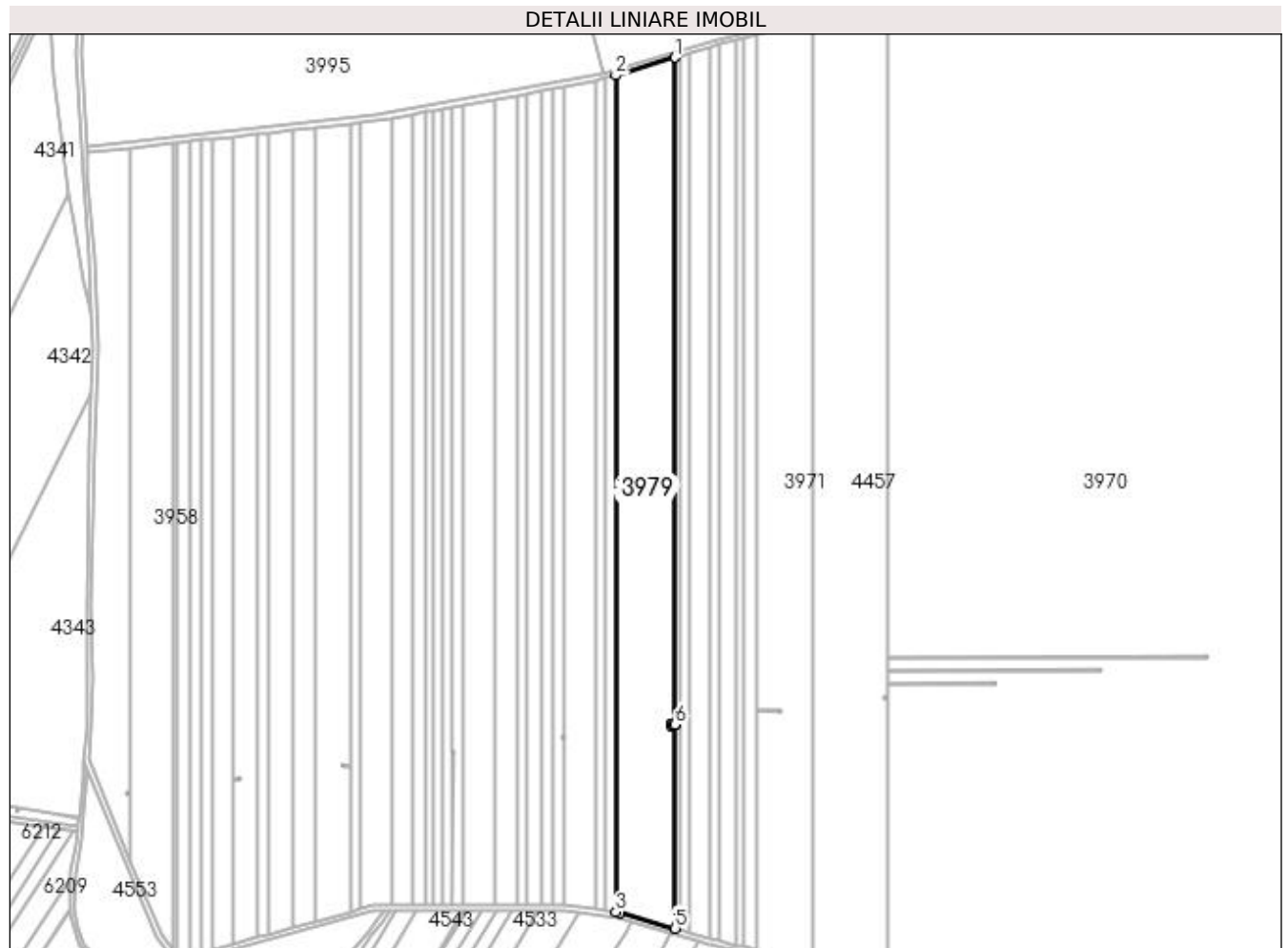
| Inscrieri privind dezmembramintele dreptului de proprietate, drepturi reale de garanție și sarcini | Referințe |
|--|-----------|
| NU SUNT | |

Anexa Nr. 1 La Partea I

Teren

| Nr cadastral | Suprafața (mp)* | Observații / Referințe |
|--------------|-----------------|------------------------|
| | 30.000 | |

* Suprafața este determinată în planul de proiecție Stereo 70.



Date referitoare la teren

| Crt | Categorie folosință | Intravilan | Suprafața (mp) | Tarla | Parcelă | Nr. topo | Observații / Referințe |
|-----|---------------------|------------|----------------|-------|---------|----------|------------------------|
| 1 | arabil | NU | 30.000 | 17 | 84/1 | - | |

Lungime Segmente

1) Valorile lungimilor segmentelor sunt obținute din proiecție în plan.

| Punct început | X / Y | Punct sfârșit | X / Y | Lungime segment (** (m) |
|---------------|----------------------------|---------------|----------------------------|-------------------------|
| 1 | 429.649,078 301.460,252 | 2 | 429.603,446 301.446,551 | 47.644 |
| 2 | 429.603,446 301.446,551 | 3 | 429.603,446 300.802,077 | 644.474 |
| 3 | 429.603,446 300.802,077 | 4 | 429.606,493 300.801,695 | 3.071 |
| 4 | 429.606,493 300.801,695 | 5 | 429.649,078 300.789,339 | 44.341 |
| 5 | 429.649,078 300.789,339 | 6 | 429.649,078 300.946,584 | 157.245 |

| Punct început | X / Y | Punct sfârșit | X / Y | Lungime segment (** (m) |
|---------------|----------------------------|---------------|----------------------------|-------------------------|
| 6 | 429.649,078 300.946,584 | 7 | 429.647,182 300.946,584 | 1.896 |
| 7 | 429.647,182 300.946,584 | 8 | 429.647,257 300.945,989 | 0.6 |
| 8 | 429.647,257 300.945,989 | 9 | 429.646,067 300.945,839 | 1.199 |
| 9 | 429.646,067 300.945,839 | 10 | 429.645,916 300.947,029 | 1.2 |
| 10 | 429.645,916 300.947,029 | 11 | 429.647,107 300.947,179 | 1.2 |
| 11 | 429.647,107 300.947,179 | 12 | 429.647,181 300.946,589 | 0.595 |
| 12 | 429.647,181 300.946,589 | 13 | 429.649,078 300.946,589 | 1.897 |
| 13 | 429.649,078 300.946,589 | 1 | 429.649,078 301.460,252 | 513.663 |

** Lungimile segmentelor sunt determinate în planul de proiecție Stereo 70 și sunt rotunjite la 1 milimetru.

*** Distanța dintre puncte este formată din segmente cumulate ce sunt mai mici decât valoarea 1 milimetru.

**DATE DESPRE IMOBILUL NR. 3980**

Oficiul de Cadastru și Publicitate Imobiliară DOLJ
Biroul de Cadastru și Publicitate Imobiliară Craiova

A. Partea I. Descrierea imobilului

TEREN Extravilan

Adresa: Jud. Dolj, T17 P117

| Nr. Crt | Nr cadastral Nr. topografic | Suprafața* (mp) | Observații / Referințe |
|---------|-----------------------------|-----------------|---|
| A1 | | 5.503 | Sector cadastral:30 Teren neimprejmuit; |

B. Partea II. Proprietari și acte

| Inscrieri privitoare la dreptul de proprietate și alte drepturi reale | Referințe |
|---|-----------|
| / | |
| Act Administrativ nr. TDP 1117-1364, din 02/06/1997 emis de CJSDPAT DOLJ; | |
| B1 | A1 |
| Intabulare, drept de PROPRIETATE, dobândit prin Reconstituire, cota actuala 1/1, cota initiala 1/1 1) GRIGORE MARIN, LIPSA CNP | |

C. Partea III. SARCINI .

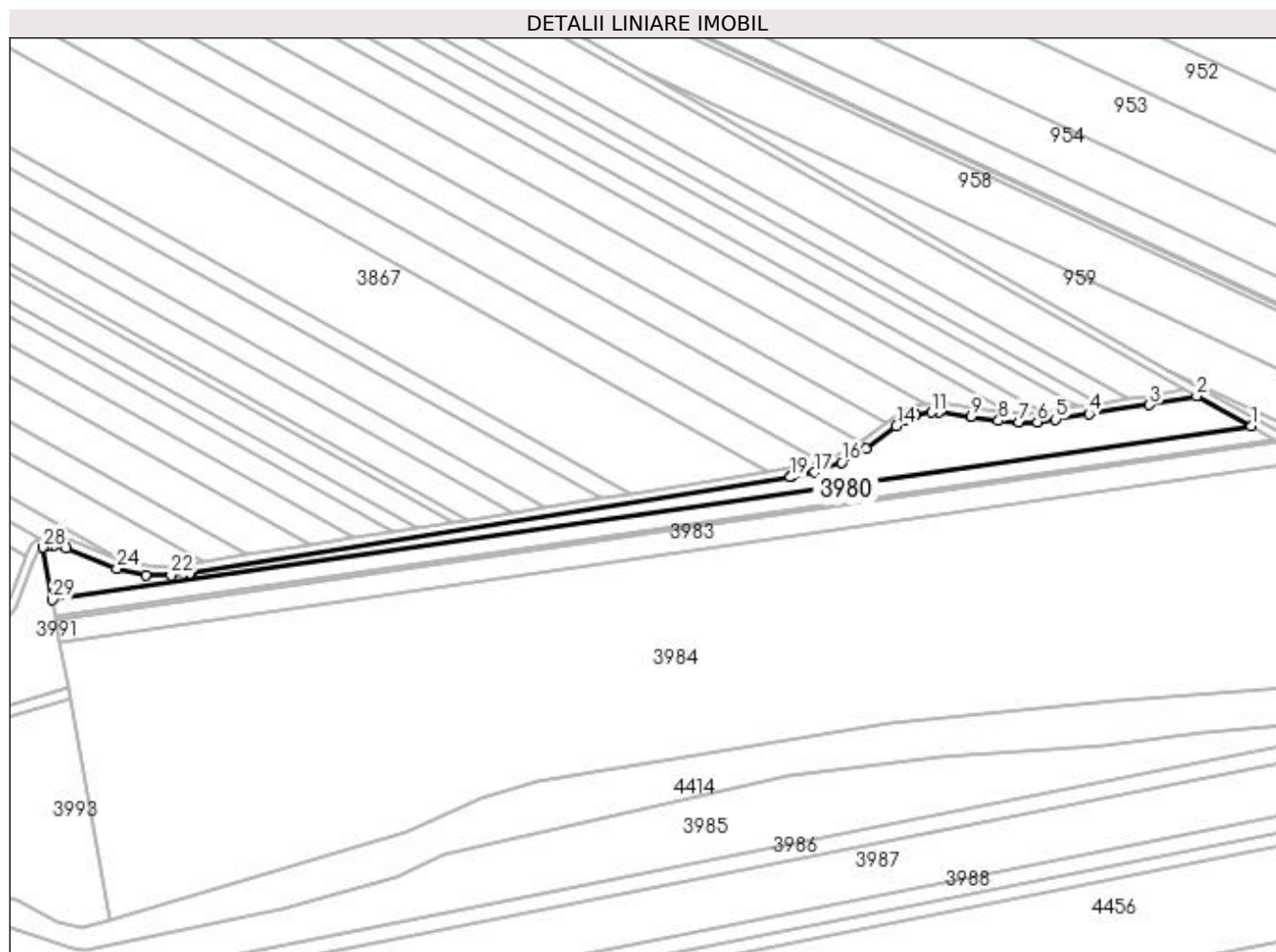
| Inscrieri privind dezmembramintele dreptului de proprietate, drepturi reale de garanție și sarcini | Referințe |
|--|-----------|
| NU SUNT | |

Anexa Nr. 1 La Partea I

Teren

| | | |
|--------------|-----------------|------------------------|
| Nr cadastral | Suprafața (mp)* | Observații / Referințe |
| | 5.503 | |

* Suprafața este determinată în planul de proiecție Stereo 70.



Date referitoare la teren

| Crt | Categorie folosință | Intra vilan | Suprafața (mp) | Tarla | Parcelă | Nr. topo | Observații / Referințe |
|-----|---------------------|-------------|----------------|-------|---------|----------|------------------------|
| 1 | arabil | NU | 5.503 | 17 | 117 | - | |

Lungime Segmente

1) Valorile lungimilor segmentelor sunt obținute din proiecție în plan.

| Punct început | X / Y | Punct sfârșit | X / Y | Lungime segment (** (m) |
|---------------|----------------------------|---------------|----------------------------|-------------------------|
| 1 | 430.136,413 301.835,862 | 2 | 430.111,968 301.849,46 | 27.973 |
| 3 | 430.090,693 301.845,465 | 4 | 430.063,452 301.841,426 | 27.539 |
| 5 | 430.048,376 301.839,006 | 6 | 430.040,088 301.837,818 | 8.373 |
| 7 | 430.031,732 301.837,818 | 8 | 430.022,638 301.838,391 | 9.112 |
| 9 | 430.010,411 301.840,253 | 10 | 429.995,804 301.842,264 | 14.745 |

| Punct început | X / Y | Punct sfârșit | X / Y | Lungime segment (** (m) |
|---------------|----------------------------|---------------|----------------------------|-------------------------|
| 2 | 430.111,968 301.849,46 | 3 | 430.090,693 301.845,465 | 21.647 |
| 4 | 430.063,452 301.841,426 | 5 | 430.048,376 301.839,006 | 15.269 |
| 6 | 430.040,088 301.837,818 | 7 | 430.031,732 301.837,818 | 8.356 |
| 8 | 430.022,638 301.838,391 | 9 | 430.010,411 301.840,253 | 12.368 |
| 10 | 429.995,804 301.842,264 | 11 | 429.992,38 301.842,103 | 3.428 |

| Punct început | X / Y | Punct sfârșit | X / Y | Lungime segment (** (m) |
|---------------|----------------------------|---------------|----------------------------|-------------------------|
| 11 | 429.992,38 301.842,103 | 12 | 429.985,125 301.841,008 | 7.337 |
| 13 | 429.980,074 301.838,475 | 14 | 429.976,555 301.836,013 | 4.295 |
| 15 | 429.962,835 301.825,898 | 16 | 429.952,036 301.819,607 | 12.498 |
| 17 | 429.939,645 301.815,033 | 18 | 429.929,323 301.813,026 | 10.515 |
| 19 | 429.928,784 301.812,922 | 20 | 429.658,905 301.769,838 | 273.296 |
| 21 | 429.658,206 301.769,75 | 22 | 429.649,789 301.768,671 | 8.486 |
| 23 | 429.638,294 301.768,939 | 24 | 429.625,359 301.771,882 | 13.266 |
| 25 | 429.602,626 301.780,902 | 26 | 429.597,295 301.782,276 | 5.505 |
| 27 | 429.593,789 301.781,985 | 28 | 429.592,152 301.781,302 | 1.774 |
| 29 | 429.596,344 301.757,733 | 1 | 430.136,413 301.835,862 | 545.691 |

| Punct început | X / Y | Punct sfârșit | X / Y | Lungime segment (** (m) |
|---------------|----------------------------|---------------|----------------------------|-------------------------|
| 12 | 429.985,125 301.841,008 | 13 | 429.980,074 301.838,475 | 5.651 |
| 14 | 429.976,555 301.836,013 | 15 | 429.962,835 301.825,898 | 17.046 |
| 16 | 429.952,036 301.819,607 | 17 | 429.939,645 301.815,033 | 13.208 |
| 18 | 429.929,323 301.813,026 | 19 | 429.928,784 301.812,922 | 0.549 |
| 20 | 429.658,905 301.769,838 | 21 | 429.658,206 301.769,75 | 0.705 |
| 22 | 429.649,789 301.768,671 | 23 | 429.638,294 301.768,939 | 11.498 |
| 24 | 429.625,359 301.771,882 | 25 | 429.602,626 301.780,902 | 24.457 |
| 26 | 429.597,295 301.782,276 | 27 | 429.593,789 301.781,985 | 3.518 |
| 28 | 429.592,152 301.781,302 | 29 | 429.596,344 301.757,733 | 23.939 |

** Lungimile segmentelor sunt determinate în planul de proiecție Stereo 70 și sunt rotunjite la 1 milimetru.

*** Distanța dintre puncte este formată din segmente cumulate ce sunt mai mici decât valoarea 1 milimetru.

**DATE DESPRE IMOBILUL NR. 3981**

Oficiul de Cadastru și Publicitate Imobiliară DOLJ
Biroul de Cadastru și Publicitate Imobiliară Craiova

A. Partea I. Descrierea imobilului

TEREN Extravilan

Adresa: Jud. Dolj, T17 P117/1

| Nr. Crt | Nr cadastral Nr. topografic | Suprafața* (mp) | Observații / Referințe |
|---------|-----------------------------|-----------------|---|
| A1 | | 4.017 | Sector cadastral:30 Teren neimprejmuț; În tdp a fost înscris în mod eronat T16, corect fiind T17 |

B. Partea II. Proprietari și acte

| Inscrieri privitoare la dreptul de proprietate și alte drepturi reale | | Referințe |
|---|---|-----------|
| / | | |
| Act Administrativ nr. TDP 1257-2179, din 27/05/1999 emis de CJSDPAT DOLJ; | | |
| B1 | Intabulare, drept de PROPRIETATE, dobândit prin Reconstituire, cota actuala 1/1, cota initiala 1/1 1) BERBECE FLORICA , LIPSA CNP | A1 |

C. Partea III. SARCINI .

| Inscrieri privind dezmembramintele dreptului de proprietate, drepturi reale de garanție și sarcini | Referințe |
|--|-----------|
| NU SUNT | |

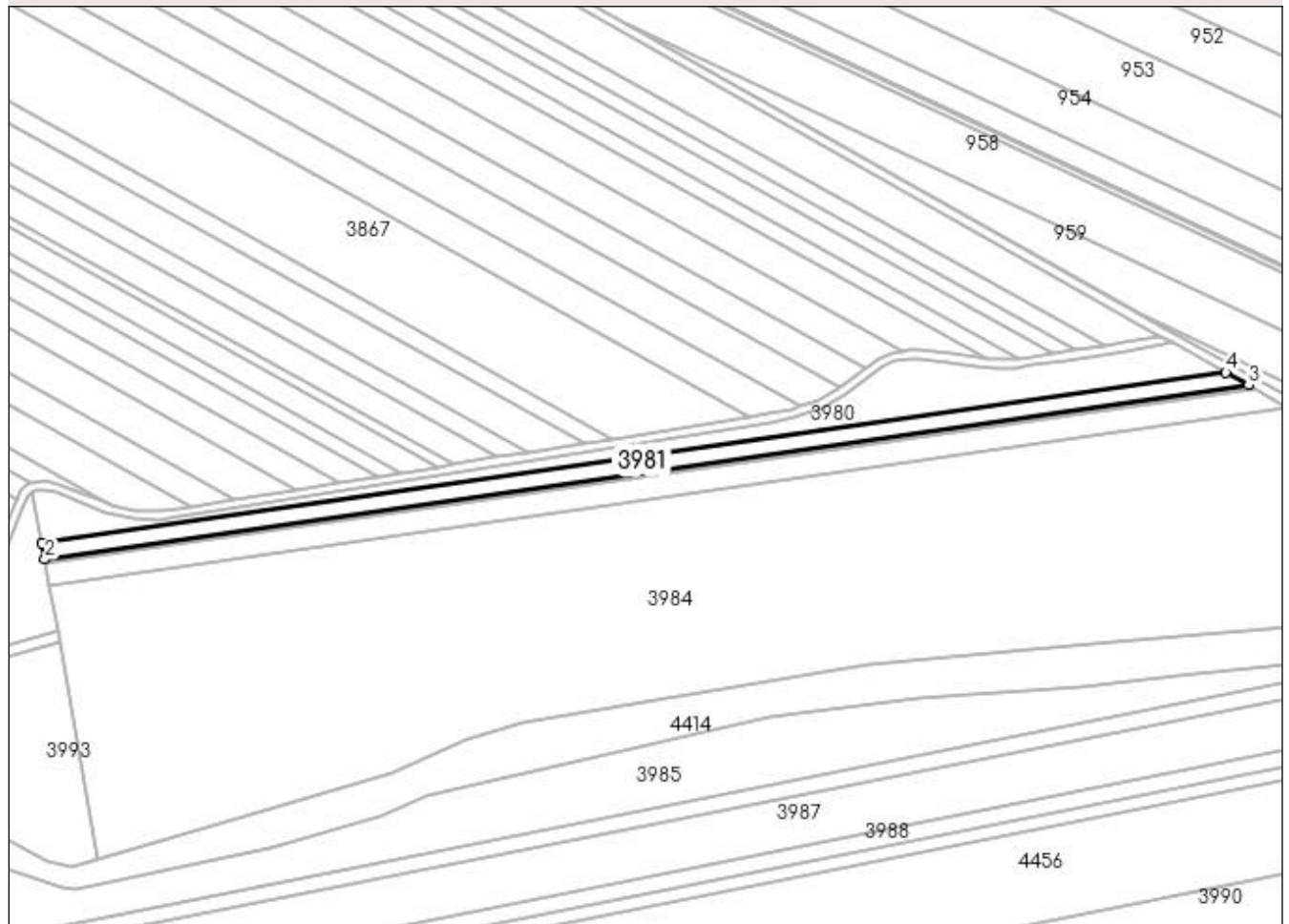
Anexa Nr. 1 La Partea I

Teren

| Nr cadastral | Suprafața (mp)* | Observații / Referințe |
|--------------|-----------------|---|
| | 4.017 | În tdp a fost înscris în mod eronat T16, corect fiind T17 |

* Suprafața este determinată în planul de proiecție Stereo 70.

DETALII LINIARE IMOBIL



Date referitoare la teren

| Crt | Categorie folosință | Intra vilan | Suprafața (mp) | Tarla | Parcelă | Nr. topo | Observații / Referințe |
|-----|---------------------|-------------|----------------|-------|---------|----------|------------------------|
| 1 | arabil | NU | 4.017 | 17 | 117/1 | - | |

Lungime Segmente

1) Valorile lungimilor segmentelor sunt obținute din proiecție în plan.

| Punct început | X / Y | Punct sfârșit | X / Y | Lungime segment (** (m) |
|---------------|----------------------------|---------------|----------------------------|-------------------------|
| 1 | 429.596,344 301.757,733 | 2 | 429.597,622 301.750,543 | 7.303 |
| 2 | 429.597,622 301.750,543 | 3 | 430.146,935 301.830,009 | 555.031 |
| 3 | 430.146,935 301.830,009 | 4 | 430.136,413 301.835,862 | 12.04 |
| 4 | 430.136,413 301.835,862 | 1 | 429.596,344 301.757,733 | 545.691 |

**** Lungimile segmentelor sunt determinate în planul de proiecție Stereo 70 și sunt rotunjite la 1 milimetru.**

***** Distanța dintre puncte este formată din segmente cumulate ce sunt mai mici decât valoarea 1 milimetru.**

**DATE DESPRE IMOBILUL NR. 3982**

Oficiul de Cadastru și Publicitate Imobiliară DOLJ
Biroul de Cadastru și Publicitate Imobiliară Craiova

A. Partea I. Descrierea imobilului

TEREN Extravilan

Adresa: Jud. Dolj, T17 P116

| Nr. Crt | Nr cadastral Nr. topografic | Suprafața* (mp) | Observații / Referințe |
|---------|-----------------------------|-----------------|---|
| A1 | | 1.000 | Sector cadastral:30 Teren neimprejmuit; |

B. Partea II. Proprietari și acte

| Inscrieri privitoare la dreptul de proprietate și alte drepturi reale | | Referințe |
|--|---|-----------|
| / | | |
| Act Normativ nr. Legea 7, din 13/03/1996 emis de PARLAMENTUL ROMANIEI; | | |
| B1 | Inscrierea provizorie, drept de PROPRIETATE, dobandit prin Lege, cota actuala 1/1, cota initiala 1/1 1) NEIDENTIFICAT NEIDENTIFICAT, CIF:0000000000000 | A1 |

C. Partea III. SARCINI .

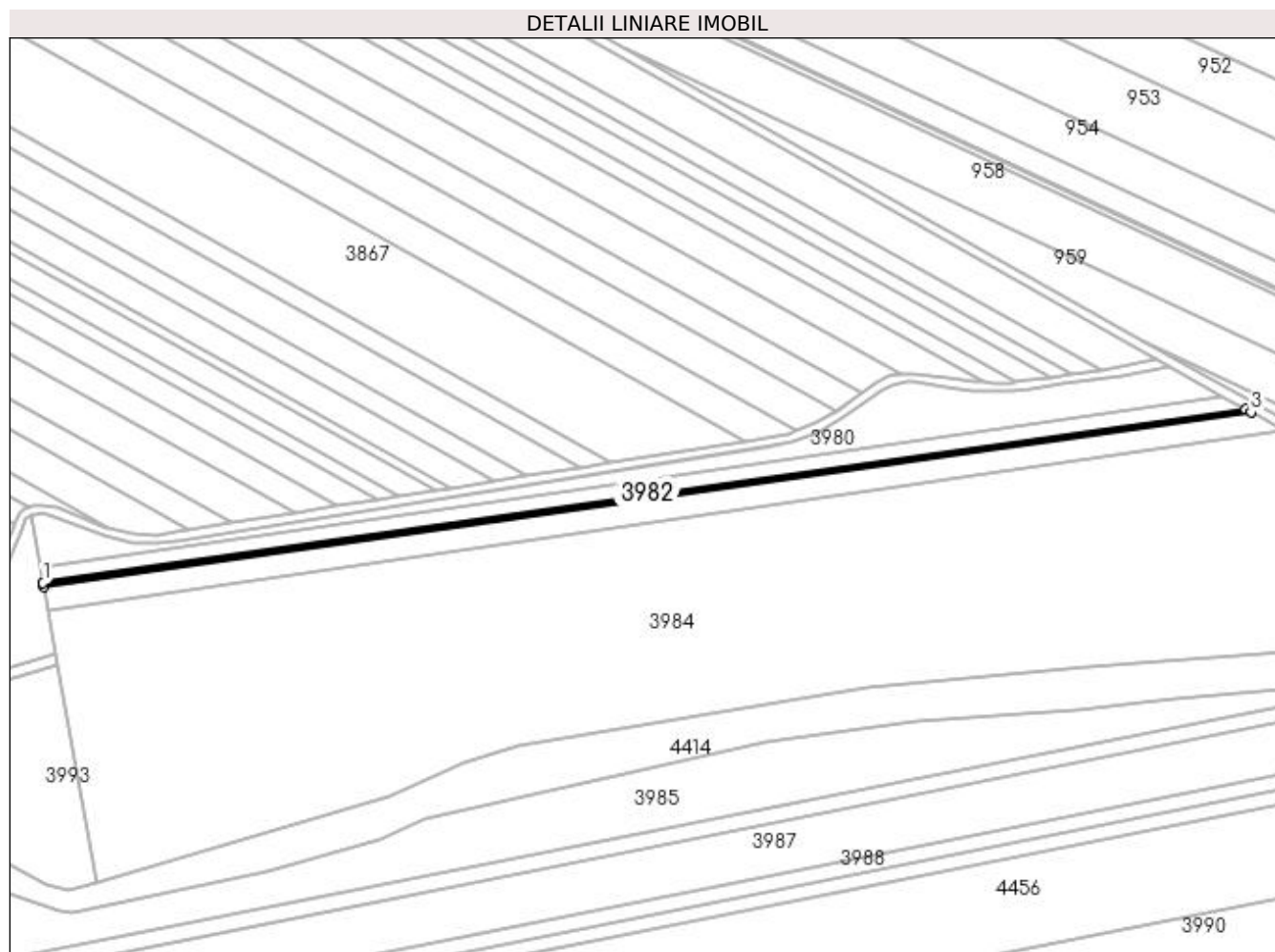
| Inscrieri privind dezmembramintele dreptului de proprietate, drepturi reale de garanție și sarcini | Referințe |
|--|-----------|
| NU SUNT | |

Anexa Nr. 1 La Partea I

Teren

| Nr cadastral | Suprafața (mp)* | Observații / Referințe |
|--------------|-----------------|------------------------|
| | 1.000 | |

* Suprafața este determinată în planul de proiecție Stereo 70.



Date referitoare la teren

| Crt | Categorie folosință | Intra vilan | Suprafața (mp) | Tarla | Parcelă | Nr. topo | Observații / Referințe |
|-----|---------------------|-------------|----------------|-------|---------|----------|------------------------|
| 1 | arabil | NU | 1.000 | 17 | 116 | - | |

Lungime Segmente

1) Valorile lungimilor segmentelor sunt obținute din proiecție în plan.

| Punct început | X / Y | Punct sfârșit | X / Y | Lungime segment (** (m) |
|---------------|----------------------------|---------------|----------------------------|-------------------------|
| 1 | 429.597,622 301.750,543 | 2 | 429.597,937 301.748,772 | 1.799 |
| 2 | 429.597,937 301.748,772 | 3 | 430.149,527 301.828,568 | 557.332 |
| 3 | 430.149,527 301.828,568 | 4 | 430.146,935 301.830,009 | 2.966 |
| 4 | 430.146,935 301.830,009 | 1 | 429.597,622 301.750,543 | 555.031 |

**** Lungimile segmentelor sunt determinate în planul de proiecție Stereo 70 și sunt rotunjite la 1 milimetru.**

***** Distanța dintre puncte este formată din segmente cumulate ce sunt mai mici decât valoarea 1 milimetru.**

**DATE DESPRE IMOBILUL NR. 3983**

Oficiul de Cadastru și Publicitate Imobiliară DOLJ
Biroul de Cadastru și Publicitate Imobiliară Craiova

A. Partea I. Descrierea imobilului

TEREN Extravilan

Adresa: Jud. Dolj, T17, P115

| Nr. Crt | Nr cadastral Nr. topografic | Suprafața* (mp) | Observații / Referințe |
|---------|-----------------------------|-----------------|---|
| A1 | 31800 | 5.963 | Sector cadastral:30 Teren neimprejmuit; |

B. Partea II. Proprietari și acte

| Inscrieri privitoare la dreptul de proprietate și alte drepturi reale | | Referințe |
|--|--|-----------|
| 122141 / 21/09/2016 | | |
| Act Notarial nr. contract de vanzare cumparare aut nr 1959, din 16/09/2016 emis de NP Girleanu George Stefanita; | | |
| B1 | Intabulare, drept de PROPRIETATE, dobandit prin Conventie, cota actuala 1/1, cota initiala 1/1 1) SOCIETATEA AGRI TERENURI SA, CIF:24816228 | A1 |

C. Partea III. SARCINI .

| Inscrieri privind dezmembramintele dreptului de proprietate, drepturi reale de garanție și sarcini | Referințe |
|--|-----------|
| NU SUNT | |

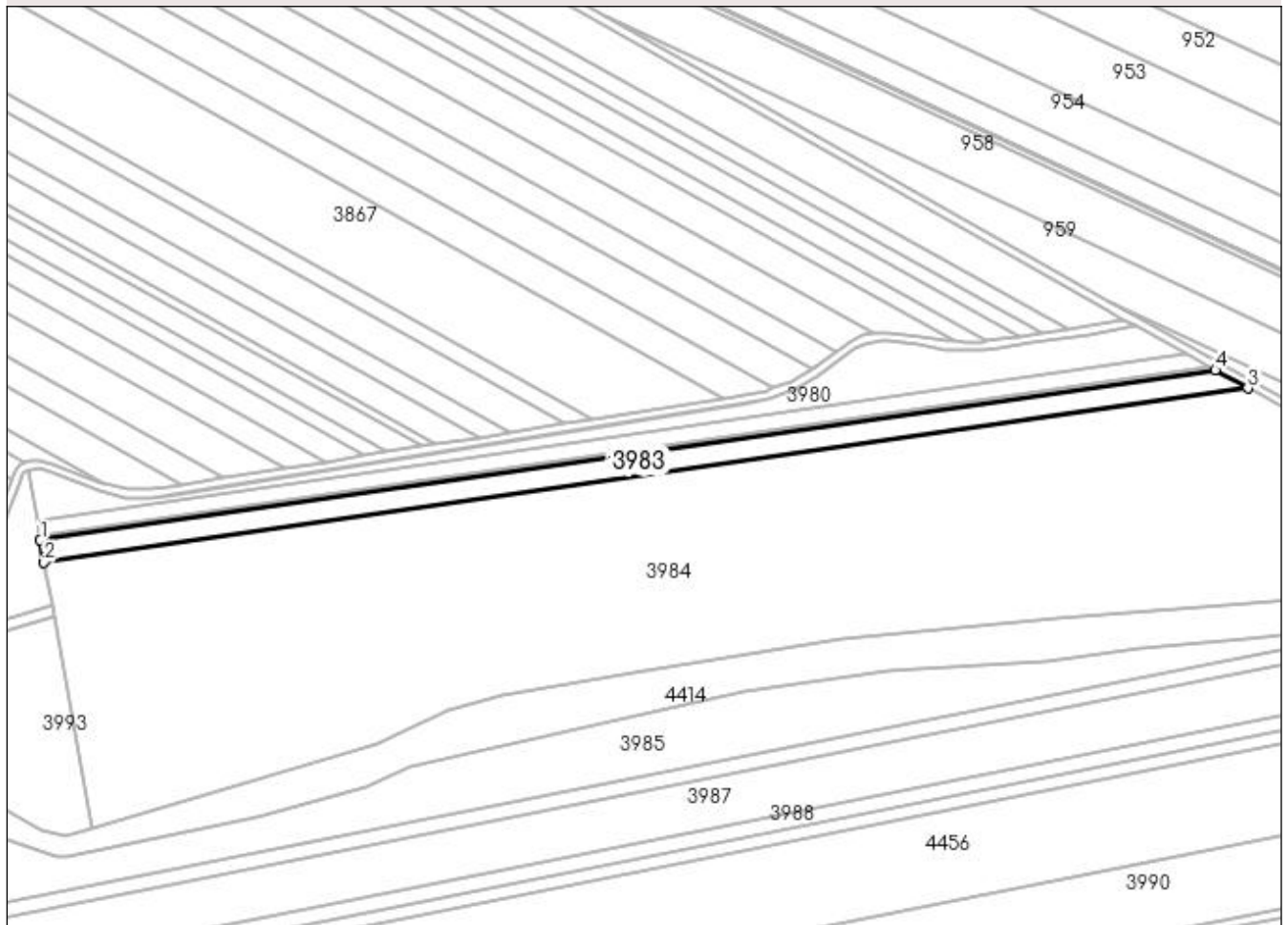
Anexa Nr. 1 La Partea I

Teren

| Nr cadastral | Suprafața (mp)* | Observații / Referințe |
|--------------|-----------------|------------------------|
| 31800 | 5.963 | |

* Suprafața este determinată în planul de proiecție Stereo 70.

DETALII LINIARE IMOBIL



Date referitoare la teren

| Crt | Categorie folosință | Intra vilan | Suprafața (mp) | Tarla | Parcelă | Nr. topo | Observații / Referințe |
|-----|---------------------|-------------|----------------|-------|---------|----------|------------------------|
| 1 | arabil | NU | 5.963 | 17 | 115 | - | |

Lungime Segmente

1) Valorile lungimilor segmentelor sunt obținute din proiecție în plan.

| Punct început | X / Y | Punct sfârșit | X / Y | Lungime segment (** (m) |
|---------------|----------------------------|---------------|----------------------------|-------------------------|
| 1 | 429.597,937 301.748,772 | 2 | 429.599,789 301.738,359 | 10.576 |
| 2 | 429.599,789 301.738,359 | 3 | 430.164,766 301.820,091 | 570.858 |
| 3 | 430.164,766 301.820,091 | 4 | 430.149,527 301.828,568 | 17.438 |
| 4 | 430.149,527 301.828,568 | 1 | 429.597,937 301.748,772 | 557.332 |

**** Lungimile segmentelor sunt determinate în planul de proiecție Stereo 70 și sunt rotunjite la 1 milimetru.**

***** Distanța dintre puncte este formată din segmente cumulate ce sunt mai mici decât valoarea 1 milimetru.**

**DATE DESPRE IMOBILUL NR. 3984**

Oficiul de Cadastru și Publicitate Imobiliară DOLJ
Biroul de Cadastru și Publicitate Imobiliară Craiova

A. Partea I. Descrierea imobilului

TEREN Extravilan

Adresa: Jud. Dolj, T17 P115/1

| Nr. Crt | Nr cadastral Nr. topografic | Suprafața* (mp) | Observații / Referințe |
|---------|-----------------------------|-----------------|---|
| A1 | | 63.758 | Sector cadastral:30 Teren neimprejmuit; |

B. Partea II. Proprietari și acte

| Inscrieri privitoare la dreptul de proprietate și alte drepturi reale | | Referințe |
|--|---|-----------|
| / | | |
| Act Normativ nr. Legea 7, din 13/03/1996 emis de PARLAMENTUL ROMÂNIEI; | | |
| B1 | Inscrierea provizorie, drept de PROPRIETATE, dobandit prin Lege, cota actuala 1/1, cota initiala 1/1 1) NEIDENTIFICAT NEIDENTIFICAT, CIF:0000000000000 | A1 |

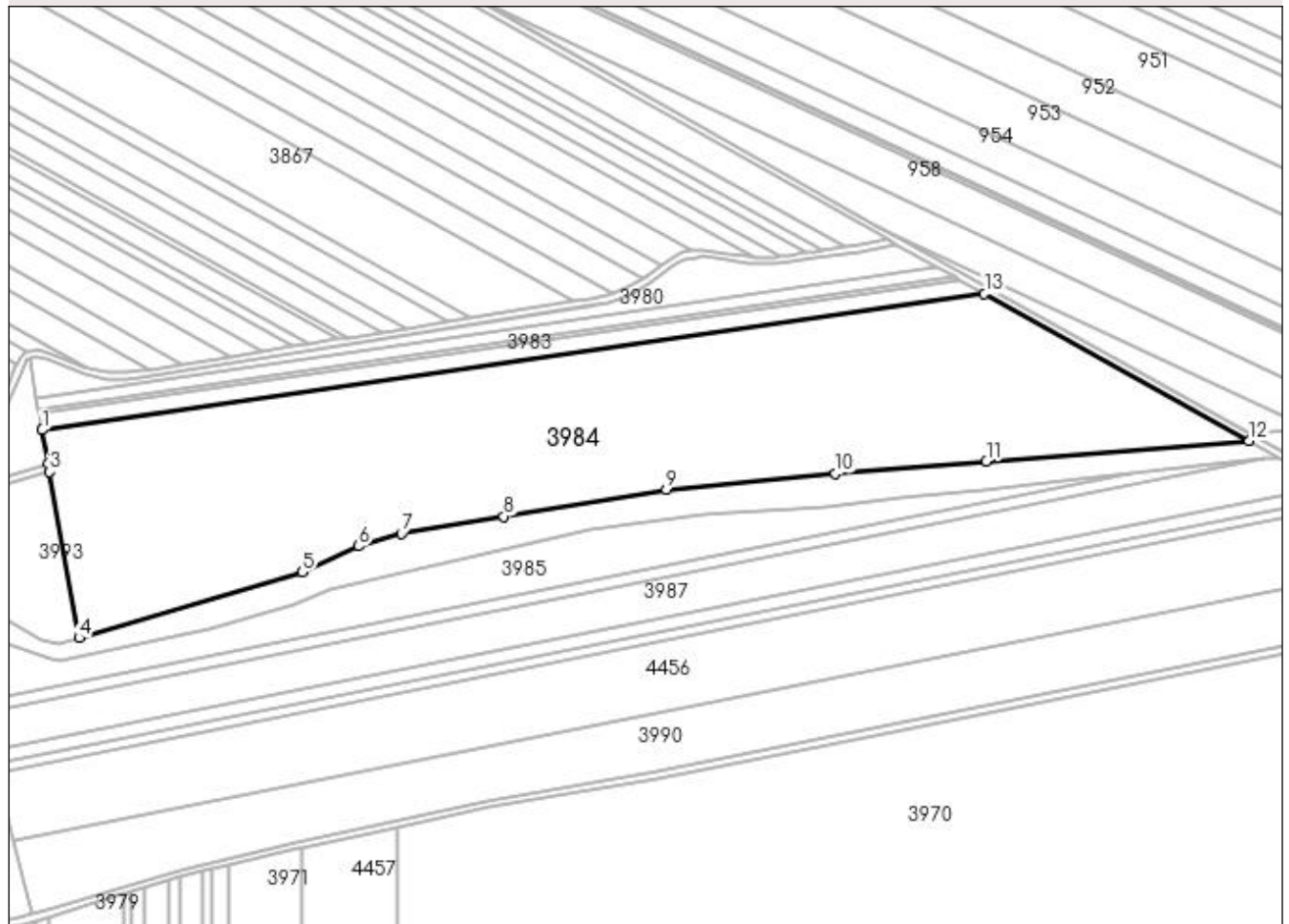
C. Partea III. SARCINI .

| Inscrieri privind dezmembramintele dreptului de proprietate, drepturi reale de garanție și sarcini | Referințe |
|--|-----------|
| NU SUNT | |

Anexa Nr. 1 La Partea I**Teren**

| | | |
|--------------|-----------------|------------------------|
| Nr cadastral | Suprafața (mp)* | Observații / Referințe |
| | 63.758 | |

* Suprafața este determinată în planul de proiecție Stereo 70.

DETALII LINIARE IMOBIL**Date referitoare la teren**

| Crt | Categorie folosință | Intra vilan | Suprafața (mp) | Tarla | Parcelă | Nr. topo | Observații / Referințe |
|-----|---------------------|-------------|----------------|-------|---------|----------|------------------------|
| 1 | arabil | NU | 63.758 | 17 | 115/1 | - | |

Lungime Segmente

1) Valorile lungimilor segmentelor sunt obținute din proiecție în plan.

| Punct început | X / Y | Punct sfârșit | X / Y | Lungime segment (** (m) |
|---------------|----------------------------|---------------|----------------------------|-------------------------|
| 1 | 429.599,789 301.738,359 | 2 | 429.603,394 301.718,087 | 20.59 |
| 2 | 429.603,394 301.718,087 | 3 | 429.604,253 301.713,255 | 4.908 |
| 3 | 429.604,253 301.713,255 | 4 | 429.621,957 301.613,693 | 101.124 |
| 4 | 429.621,957 301.613,693 | 5 | 429.755,702 301.653,152 | 139.444 |
| 5 | 429.755,702 301.653,152 | 6 | 429.789,683 301.668,65 | 37.348 |

| Punct început | X / Y | Punct sfârșit | X / Y | Lungime segment (** (m) |
|---------------|----------------------------|---------------|----------------------------|-------------------------|
| 6 | 429.789,683 301.668,65 | 7 | 429.815,25 301.676,074 | 26.623 |
| 7 | 429.815,25 301.676,074 | 8 | 429.876,556 301.686,526 | 62.191 |
| 8 | 429.876,556 301.686,526 | 9 | 429.974,048 301.702,511 | 98.794 |
| 9 | 429.974,048 301.702,511 | 10 | 430.075,58 301.712,173 | 101.991 |
| 10 | 430.075,58 301.712,173 | 11 | 430.165,954 301.719,385 | 90.661 |
| 11 | 430.165,954 301.719,385 | 12 | 430.323,388 301.731,859 | 157.927 |
| 12 | 430.323,388 301.731,859 | 13 | 430.164,766 301.820,091 | 181.51 |
| 13 | 430.164,766 301.820,091 | 1 | 429.599,789 301.738,359 | 570.858 |

** Lungimile segmentelor sunt determinate în planul de proiecție Stereo 70 și sunt rotunjite la 1 milimetru.

*** Distanța dintre puncte este formată din segmente cumulate ce sunt mai mici decât valoarea 1 milimetru.

**DATE DESPRE IMOBILUL NR. 3985**

Oficiul de Cadastru și Publicitate Imobiliară DOLJ
Biroul de Cadastru și Publicitate Imobiliară Craiova

A. Partea I. Descrierea imobilului

TEREN Extravilan

Adresa: Jud. Dolj, T17 P117

| Nr. Crt | Nr cadastral Nr. topografic | Suprafața* (mp) | Observații / Referințe |
|---------|-----------------------------|-----------------|--|
| A1 | | 13.843 | Sector cadastral:30 Teren neimprejmit; |

B. Partea II. Proprietari și acte

| Inscrieri privitoare la dreptul de proprietate și alte drepturi reale | | Referințe |
|--|---|-----------|
| / | | |
| Act Normativ nr. Legea 7, din 13/03/1996 emis de PARLAMENTUL ROMÂNIEI; | | |
| B1 | Inscrierea provizorie, drept de PROPRIETATE, dobandit prin Lege, cota actuala 1/1, cota initiala 1/1 1) NEIDENTIFICAT NEIDENTIFICAT, CIF:0000000000000 | A1 |

C. Partea III. SARCINI .

| Inscrieri privind dezmembramintele dreptului de proprietate, drepturi reale de garanție și sarcini | Referințe |
|--|-----------|
| NU SUNT | |

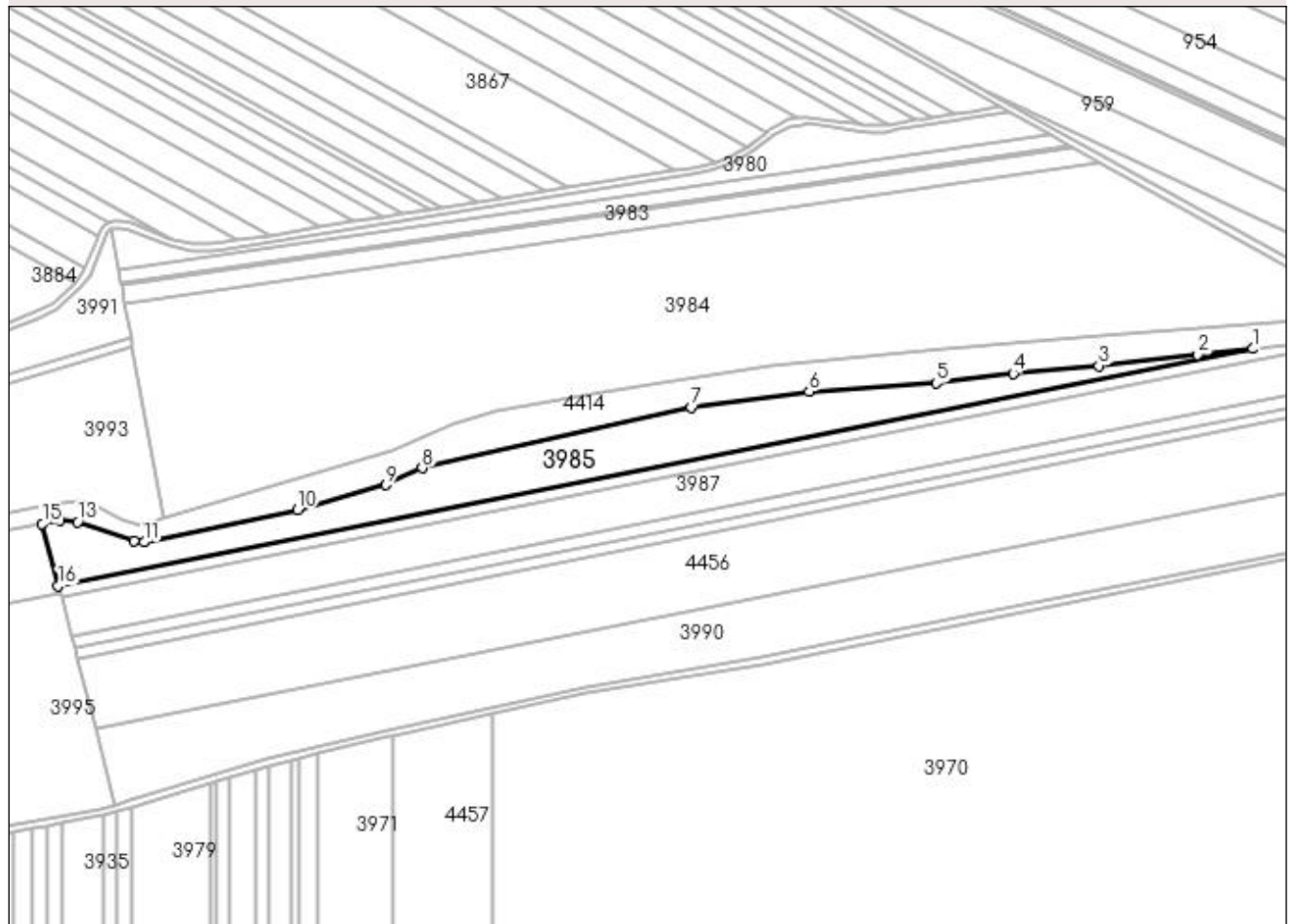
Anexa Nr. 1 La Partea I

Teren

| Nr cadastral | Suprafața (mp)* | Observații / Referințe |
|--------------|-----------------|------------------------|
| | 13.843 | |

* Suprafața este determinată în planul de proiecție Stereo 70.

DETALII LINIARE IMOBIL



Date referitoare la teren

| Crt | Categorie folosință | Intra vilan | Suprafața (mp) | Tarla | Parcelă | Nr. topo | Observații / Referințe |
|-----|---------------------|-------------|----------------|-------|---------|----------|------------------------|
| 1 | arabil | NU | 13.843 | 17 | 117 | - | |

Lungime Segmente

1) Valorile lungimilor segmentelor sunt obținute din proiecție în plan.

| Punct început | X / Y | Punct sfârșit | X / Y | Lungime segment (** (m) |
|---------------|----------------------------|---------------|----------------------------|-------------------------|
| 1 | 430.253,242 301.712,118 | 2 | 430.221,426 301.708,636 | 32.006 |
| 2 | 430.221,426 301.708,636 | 3 | 430.164,103 301.702,245 | 57.678 |
| 3 | 430.164,103 301.702,245 | 4 | 430.114,427 301.697,776 | 49.877 |
| 4 | 430.114,427 301.697,776 | 5 | 430.069,999 301.692,206 | 44.776 |
| 5 | 430.069,999 301.692,206 | 6 | 429.996,358 301.687,243 | 73.808 |

| Punct început | X / Y | Punct sfârşit | X / Y | Lungime segment (** (m) |
|---------------|----------------------------|---------------|----------------------------|-------------------------|
| 6 | 429.996,358 301.687,243 | 7 | 429.928,094 301.678,256 | 68.853 |
| 7 | 429.928,094 301.678,256 | 8 | 429.772,227 301.642,992 | 159.806 |
| 8 | 429.772,227 301.642,992 | 9 | 429.751,083 301.633,255 | 23.278 |
| 9 | 429.751,083 301.633,255 | 10 | 429.700,066 301.618,782 | 53.03 |
| 10 | 429.700,066 301.618,782 | 11 | 429.610,983 301.600,095 | 91.022 |
| 11 | 429.610,983 301.600,095 | 12 | 429.605,302 301.600,808 | 5.726 |
| 12 | 429.605,302 301.600,808 | 13 | 429.572,456 301.611,926 | 34.677 |
| 13 | 429.572,456 301.611,926 | 14 | 429.562,32 301.612,932 | 10.186 |
| 14 | 429.562,32 301.612,932 | 15 | 429.552,083 301.610,845 | 10.448 |
| 15 | 429.552,083 301.610,845 | 16 | 429.561,344 301.574,908 | 37.111 |
| 16 | 429.561,344 301.574,908 | 1 | 430.253,242 301.712,118 | 705.372 |

** Lungimile segmentelor sunt determinate în planul de proiecție Stereo 70 și sunt rotunjite la 1 milimetru.

*** Distanța dintre puncte este formată din segmente cumulate ce sunt mai mici decât valoarea 1 milimetru.

**DATE DESPRE IMOBILUL NR. 3986**

Oficiul de Cadastru și Publicitate Imobiliară DOLJ
Biroul de Cadastru și Publicitate Imobiliară Craiova

A. Partea I. Descrierea imobilului

TEREN Extravilan

Adresa: Jud. Dolj, T17 P113

| Nr. Crt | Nr cadastral Nr. topografic | Suprafața* (mp) | Observații / Referințe |
|---------|-----------------------------|-----------------|--|
| A1 | | 5.194 | Sector cadastral:30 Teren neimprejmuat; În tdp a fost înscris în mod eronat T16, corect fiind T17 |

B. Partea II. Proprietari și acte

| Inscrieri privitoare la dreptul de proprietate și alte drepturi reale | | Referințe |
|--|---|-----------|
| / | | |
| Act Administrativ nr. TDP 486-2162, din 02/03/1994 emis de CJSDPAT DOLJ; | | |
| B1 | Intabulare, drept de PROPRIETATE, dobandit prin Reconstituire, cota actuala 1/1, cota initiala 1/1 1) CODRICEL LIZETA, LIPSA CNP 2) COPACI MARIA, LIPSA CNP | A1 |

C. Partea III. SARCINI .

| Inscrieri privind dezmembramintele dreptului de proprietate, drepturi reale de garanție și sarcini | Referințe |
|--|-----------|
| NU SUNT | |

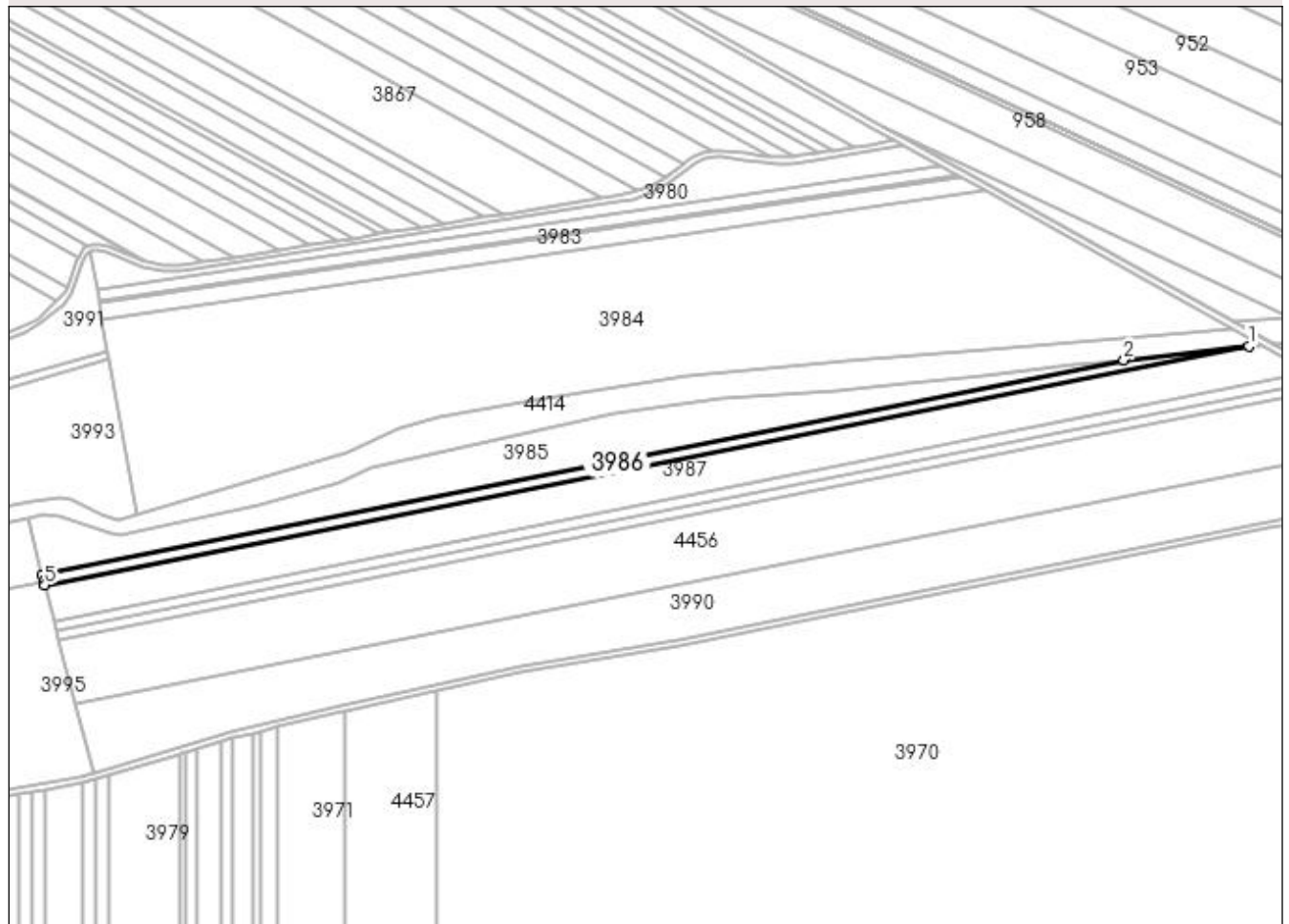
Anexa Nr. 1 La Partea I

Teren

| | | |
|--------------|-----------------|---|
| Nr cadastral | Suprafața (mp)* | Observații / Referințe |
| | 5.194 | În tdp a fost înscris în mod eronat T16, corect fiind T17 |

* Suprafața este determinată în planul de proiecție Stereo 70.

DETALII LINIARE IMOBIL



Date referitoare la teren

| Crt | Categorie folosință | Intra vilan | Suprafața (mp) | Tarla | Parcelă | Nr. topo | Observații / Referințe |
|-----|---------------------|-------------|----------------|-------|---------|----------|------------------------|
| 1 | arabil | NU | 5.194 | 17 | 113 | - | |

Lungime Segmente

1) Valorile lungimilor segmentelor sunt obținute din proiecție în plan.

| Punct început | X / Y | Punct sfârșit | X / Y | Lungime segment (** (m) |
|---------------|----------------------------|---------------|----------------------------|-------------------------|
| 1 | 430.333,187 301.720,866 | 2 | 430.253,242 301.712,118 | 80.422 |
| 2 | 430.253,242 301.712,118 | 3 | 429.561,344 301.574,908 | 705.372 |
| 3 | 429.561,344 301.574,908 | 4 | 429.562,477 301.570,511 | 4.541 |
| 4 | 429.562,477 301.570,511 | 5 | 429.563,086 301.568,148 | 2.44 |
| 5 | 429.563,086 301.568,148 | 1 | 430.333,187 301.720,866 | 785.098 |

**** Lungimile segmentelor sunt determinate în planul de proiecție Stereo 70 și sunt rotunjite la 1 milimetru.**

***** Distanța dintre puncte este formată din segmente cumulate ce sunt mai mici decât valoarea 1 milimetru.**

**DATE DESPRE IMOBILUL NR. 3987**

Oficiul de Cadastru și Publicitate Imobiliară DOLJ
Biroul de Cadastru și Publicitate Imobiliară Craiova

A. Partea I. Descrierea imobilului

TEREN Extravilan

Adresa: Jud. Dolj, T17 P5

| Nr. Crt | Nr cadastral Nr. topografic | Suprafața* (mp) | Observații / Referințe |
|---------|-----------------------------|-----------------|---|
| A1 | | 18.714 | Sector cadastral:30 Teren neimprejmuit; |

B. Partea II. Proprietari și acte

| Inscrieri privitoare la dreptul de proprietate și alte drepturi reale | Referințe |
|--|-----------|
| / | |
| Act Notarial nr. C.M. 122, din 20/11/2012 emis de BN MIRCEA DRAGUȘIN; | |
| B1 | A1 |
| Intabulare, drept de PROPRIETATE, dobândit prin Succesiune, cota actuala 1/1, cota initiala 1/1 1) MIU GHEORGHE | |

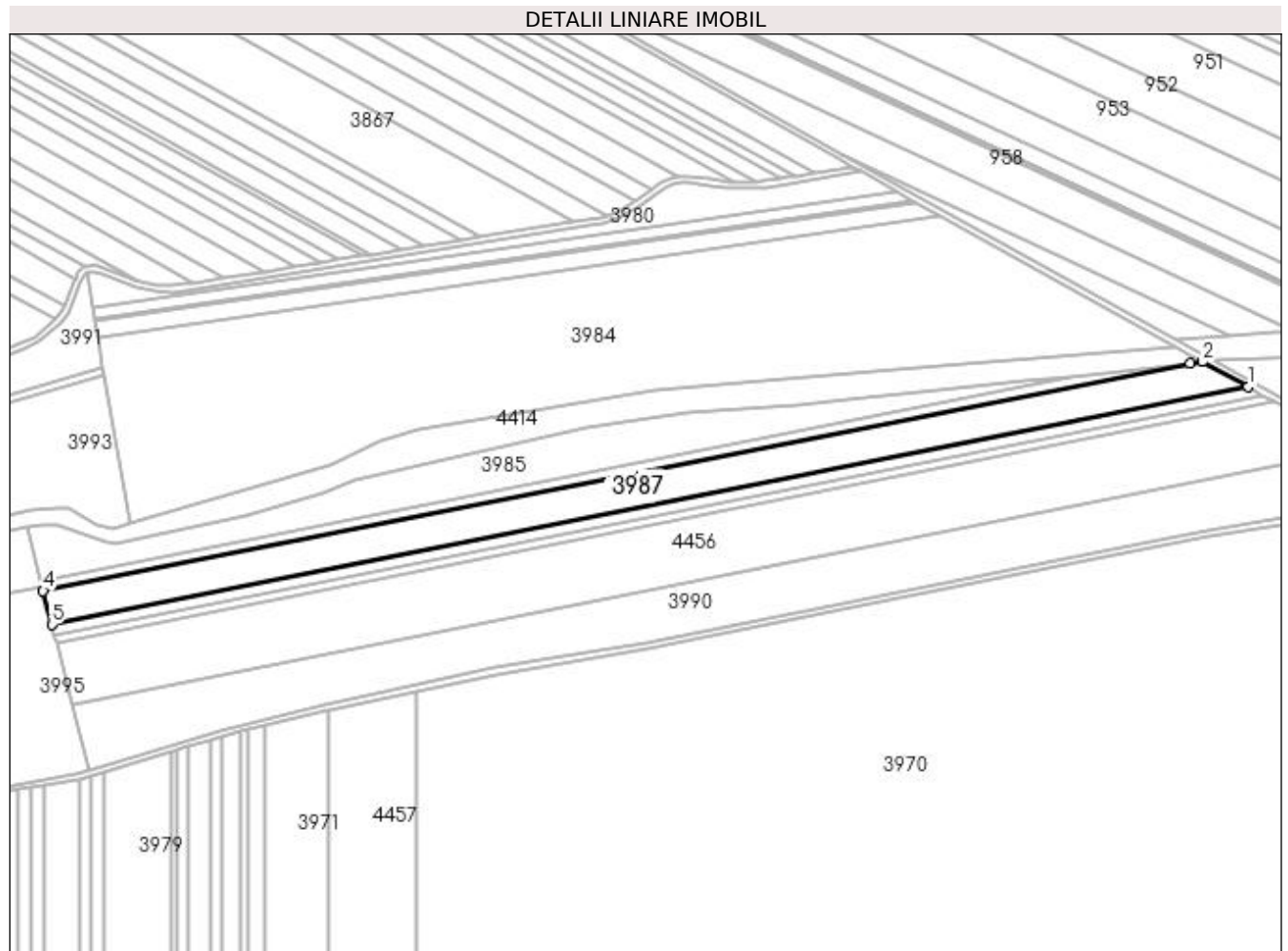
C. Partea III. SARCINI .

| Inscrieri privind dezmembramintele dreptului de proprietate, drepturi reale de garanție și sarcini | Referințe |
|--|-----------|
| NU SUNT | |

Anexa Nr. 1 La Partea I**Teren**

| | | |
|--------------|-----------------|------------------------|
| Nr cadastral | Suprafața (mp)* | Observații / Referințe |
| | 18.714 | |

* Suprafața este determinată în planul de proiecție Stereo 70.

**Date referitoare la teren**

| Crt | Categorie folosință | Intra vilan | Suprafața (mp) | Tarla | Parcelă | Nr. topo | Observații / Referințe |
|-----|---------------------|-------------|----------------|-------|---------|----------|------------------------|
| 1 | arabil | NU | 18.714 | 17 | 5 | - | |

Lungime Segmente

1) Valorile lungimilor segmentelor sunt obținute din proiecție în plan.

| Punct început | X / Y | Punct sfârșit | X / Y | Lungime segment (** (m) |
|---------------|----------------------------|---------------|----------------------------|-------------------------|
| 1 | 430.371,921 301.704,863 | 2 | 430.341,512 301.721,777 | 34.796 |
| 2 | 430.341,512 301.721,777 | 3 | 430.333,187 301.720,866 | 8.375 |
| 3 | 430.333,187 301.720,866 | 4 | 429.563,086 301.568,148 | 785.098 |
| 4 | 429.563,086 301.568,148 | 5 | 429.568,893 301.545,615 | 23.269 |
| 5 | 429.568,893 301.545,615 | 1 | 430.371,921 301.704,863 | 818.666 |

**** Lungimile segmentelor sunt determinate în planul de proiecție Stereo 70 și sunt rotunjite la 1 milimetru.**

***** Distanța dintre puncte este formată din segmente cumulate ce sunt mai mici decât valoarea 1 milimetru.**

**DATE DESPRE IMOBILUL NR. 3988**

Oficiul de Cadastru și Publicitate Imobiliară DOLJ
Biroul de Cadastru și Publicitate Imobiliară Craiova

A. Partea I. Descrierea imobilului

TEREN Extravilan

Adresa: Jud. Dolj, T17 P4

| Nr. Crt | Nr cadastral Nr. topografic | Suprafața* (mp) | Observații / Referințe |
|---------|-----------------------------|-----------------|---|
| A1 | | 6.008 | Sector cadastral:30 Teren neimprejmuit; |

B. Partea II. Proprietari și acte

| Inscrieri privitoare la dreptul de proprietate și alte drepturi reale | Referințe |
|---|-----------|
| / | |
| Act Administrativ nr. TDP 442-2162, din 10/02/1994 emis de CJSDPAT DOLJ; | |
| B1 | A1 |
| Intabulare, drept de PROPRIETATE, dobandit prin Reconstituire, cota actuala 1/1, cota initiala 1/1 1) BERBECE ION, LIPSA CNP | |

C. Partea III. SARCINI .

| Inscrieri privind dezmembramintele dreptului de proprietate, drepturi reale de garanție și sarcini | Referințe |
|--|-----------|
| NU SUNT | |

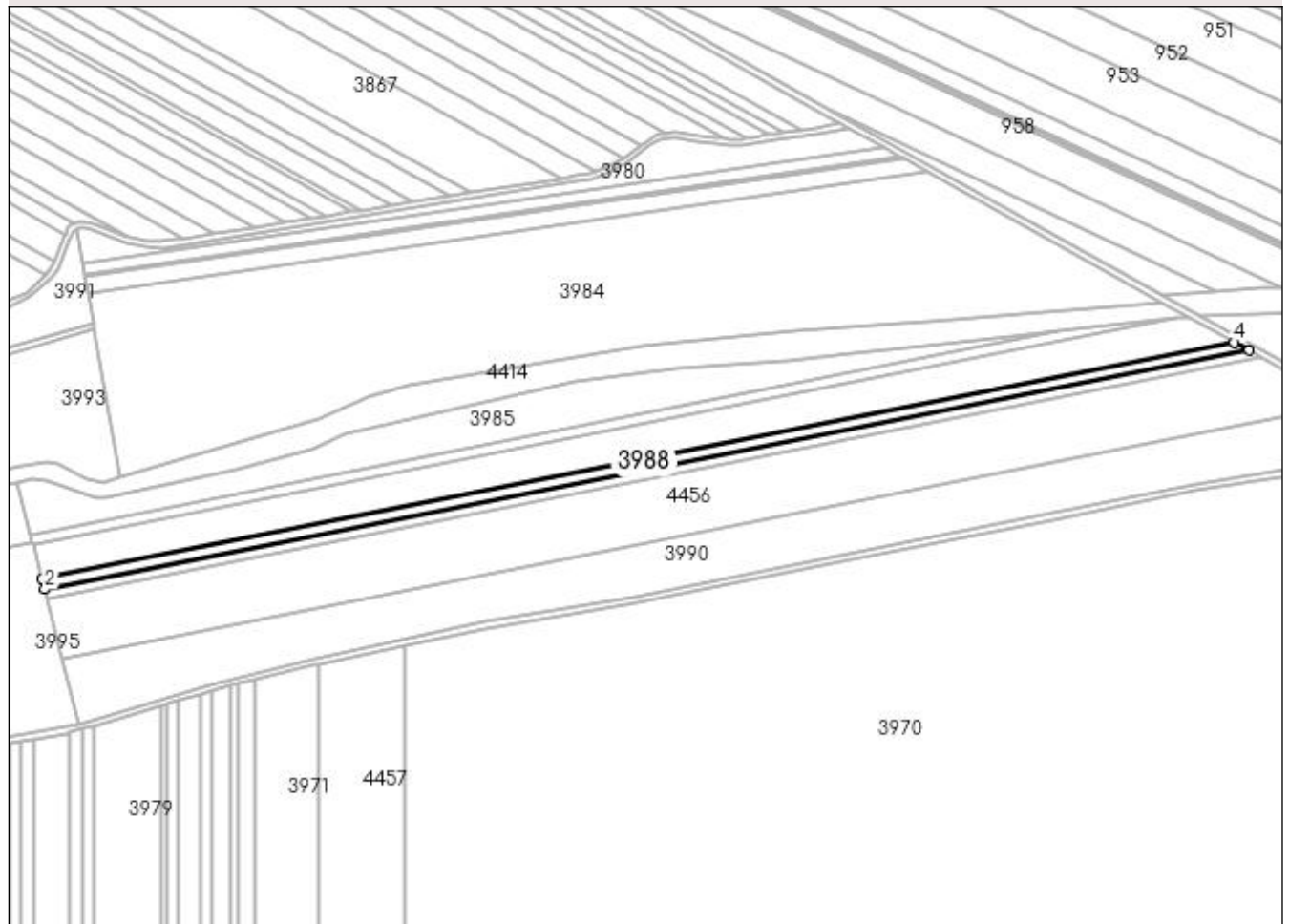
Anexa Nr. 1 La Partea I

Teren

| Nr cadastral | Suprafața (mp)* | Observații / Referințe |
|--------------|-----------------|------------------------|
| | 6.008 | |

* Suprafața este determinată în planul de proiecție Stereo 70.

DETALII LINIARE IMOBIL



Date referitoare la teren

| Crt | Categorie folosință | Intra vilan | Suprafața (mp) | Tarla | Parcelă | Nr. topo | Observații / Referințe |
|-----|---------------------|-------------|----------------|-------|---------|----------|------------------------|
| 1 | arabil | NU | 6.008 | 17 | 4 | - | |

Lungime Segmente

1) Valorile lungimilor segmentelor sunt obținute din proiecție în plan.

| Punct început | X / Y | Punct sfârșit | X / Y | Lungime segment (** (m) |
|---------------|----------------------------|---------------|----------------------------|-------------------------|
| 1 | 429.568,893 301.545,615 | 2 | 429.570,719 301.538,532 | 7.315 |
| 2 | 429.570,719 301.538,532 | 3 | 430.381,787 301.699,375 | 826.863 |
| 3 | 430.381,787 301.699,375 | 4 | 430.371,921 301.704,863 | 11.29 |
| 4 | 430.371,921 301.704,863 | 1 | 429.568,893 301.545,615 | 818.666 |

**** Lungimile segmentelor sunt determinate în planul de proiecție Stereo 70 și sunt rotunjite la 1 milimetru.**

***** Distanța dintre puncte este formată din segmente cumulate ce sunt mai mici decât valoarea 1 milimetru.**

**DATE DESPRE IMOBILUL NR. 3989**

Oficiul de Cadastru și Publicitate Imobiliară DOLJ
Biroul de Cadastru și Publicitate Imobiliară Craiova

A. Partea I. Descrierea imobilului

TEREN Extravilan

Adresa: Jud. Dolj, T17, P111

| Nr. Crt | Nr cadastral Nr. topografic | Suprafața* (mp) | Observații / Referințe |
|---------|-----------------------------|-----------------|---|
| A1 | 31799 | 5.000 | Sector cadastral:30 Teren neimprejmuit; |

B. Partea II. Proprietari și acte

| Inscrieri privitoare la dreptul de proprietate și alte drepturi reale | Referințe |
|--|-----------|
| 122148 / 21/09/2016 | |
| Act Notarial nr. 1959, din 16/09/2016 emis de Girleanu George Stefanita; | |
| B1 | A1 |
| Intabulare, drept de PROPRIETATE, dobandit prin Conventie, cota actuala 1/1, cota initiala 1/1 | |
| 1) SOCIETATEA AGRI TERENURI SA, CIF:24816228 | |

C. Partea III. SARCINI .

| Inscrieri privind dezmembramintele dreptului de proprietate, drepturi reale de garanție și sarcini | Referințe |
|--|-----------|
| NU SUNT | |

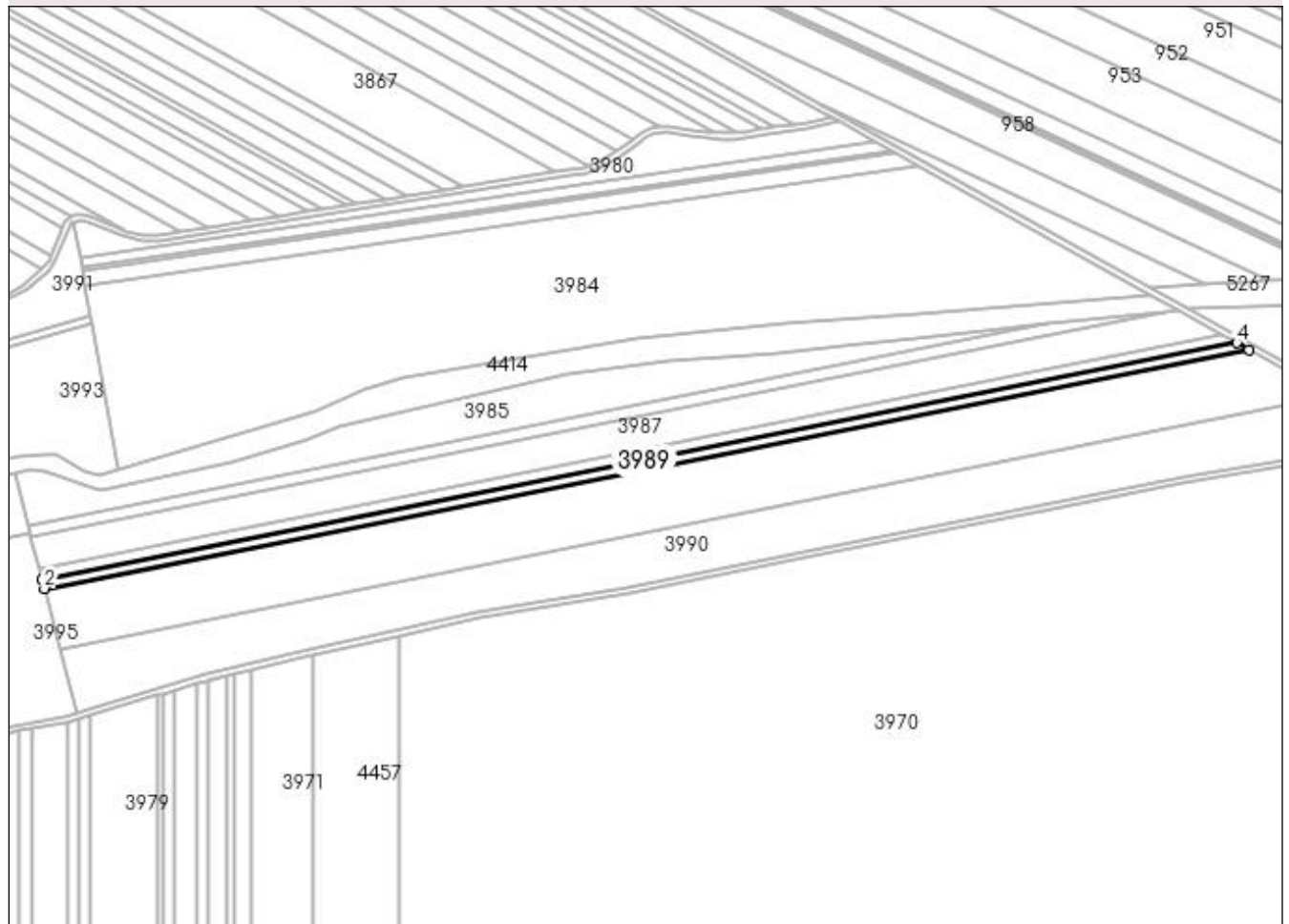
Anexa Nr. 1 La Partea I

Teren

| Nr cadastral | Suprafața (mp)* | Observații / Referințe |
|--------------|-----------------|------------------------|
| 31799 | 5.000 | |

* Suprafața este determinată în planul de proiecție Stereo 70.

DETALII LINIARE IMOBIL



Date referitoare la teren

| Crt | Categorie folosință | Intra vilan | Suprafața (mp) | Tarla | Parcelă | Nr. topo | Observații / Referințe |
|-----|---------------------|-------------|----------------|-------|---------|----------|------------------------|
| 1 | arabil | NU | 5.000 | 17 | 111 | - | |

Lungime Segmente

1) Valorile lungimilor segmentelor sunt obținute din proiecție în plan.

| Punct început | X / Y | Punct sfârșit | X / Y | Lungime segment (** (m) |
|---------------|----------------------------|---------------|----------------------------|-------------------------|
| 1 | 429.570,719 301.538,532 | 2 | 429.572,224 301.532,691 | 6.032 |
| 2 | 429.572,224 301.532,691 | 3 | 430.389,924 301.694,849 | 833.624 |
| 3 | 430.389,924 301.694,849 | 4 | 430.381,787 301.699,375 | 9.311 |
| 4 | 430.381,787 301.699,375 | 1 | 429.570,719 301.538,532 | 826.863 |

**** Lungimile segmentelor sunt determinate în planul de proiecție Stereo 70 și sunt rotunjite la 1 milimetru.**

***** Distanța dintre puncte este formată din segmente cumulate ce sunt mai mici decât valoarea 1 milimetru.**

**DATE DESPRE IMOBILUL NR. 3990**

Oficiul de Cadastru și Publicitate Imobiliară DOLJ
Biroul de Cadastru și Publicitate Imobiliară Craiova

A. Partea I. Descrierea imobilului

TEREN Extravilan

Adresa: Jud. Dolj, T17 P111/1

| Nr. Crt | Nr cadastral Nr. topografic | Suprafața* (mp) | Observații / Referințe |
|---------|-----------------------------|-----------------|---|
| A1 | | 30.442 | Sector cadastral:30 Teren neimprejmuit; |

B. Partea II. Proprietari și acte

| Inscrieri privitoare la dreptul de proprietate și alte drepturi reale | | Referințe |
|--|---|-----------|
| / | | |
| Act Normativ nr. Legea 7, din 13/03/1996 emis de PARLAMENTUL ROMÂNIEI; | | |
| B1 | Inscrierea provizorie, drept de PROPRIETATE, dobandit prin Lege, cota actuala 1/1, cota initiala 1/1 1) NEIDENTIFICAT NEIDENTIFICAT, CIF:0000000000000 | A1 |

C. Partea III. SARCINI .

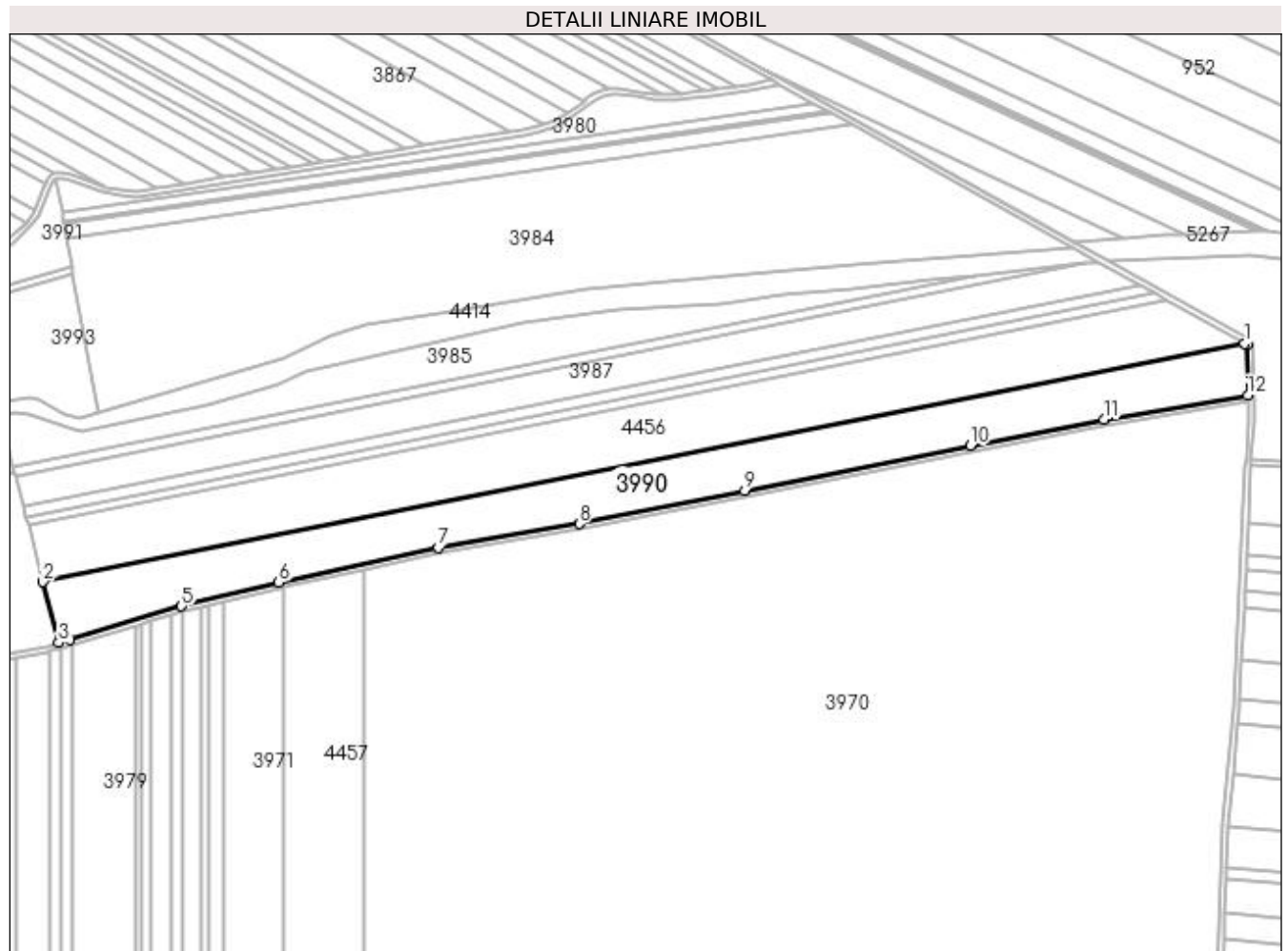
| Inscrieri privind dezmembramintele dreptului de proprietate, drepturi reale de garanție și sarcini | Referințe |
|--|-----------|
| NU SUNT | |

Anexa Nr. 1 La Partea I

Teren

| Nr cadastral | Suprafața (mp)* | Observații / Referințe |
|--------------|-----------------|------------------------|
| | 30.442 | |

* Suprafața este determinată în planul de proiecție Stereo 70.



Date referitoare la teren

| Crt | Categorie folosință | Intra vilan | Suprafața (mp) | Tarla | Parcelă | Nr. topo | Observații / Referințe |
|-----|---------------------|-------------|----------------|-------|---------|----------|------------------------|
| 1 | arabil | NU | 30.442 | 17 | 111/1 | - | |

Lungime Segmente

1) Valorile lungimilor segmentelor sunt obținute din proiecție în plan.

| Punct început | X / Y | Punct sfârșit | X / Y | Lungime segment (** (m) |
|---------------|----------------------------|---------------|----------------------------|-------------------------|
| 1 | 430.446,666 301.663,286 | 2 | 429.582,722 301.491,958 | 880.768 |
| 2 | 429.582,722 301.491,958 | 3 | 429.594,033 301.448,065 | 45.327 |
| 3 | 429.594,033 301.448,065 | 4 | 429.602,33 301.450,393 | 8.617 |
| 4 | 429.602,33 301.450,393 | 5 | 429.682,152 301.474,358 | 83.342 |
| 5 | 429.682,152 301.474,358 | 6 | 429.752,298 301.491,506 | 72.212 |

| Punct început | X / Y | Punct sfârșit | X / Y | Lungime segment (** (m) |
|---------------|----------------------------|---------------|----------------------------|-------------------------|
| 6 | 429.752,298 301.491,506 | 7 | 429.867,015 301.516,322 | 117.37 |
| 7 | 429.867,015 301.516,322 | 8 | 429.968,328 301.533,548 | 102.767 |
| 8 | 429.968,328 301.533,548 | 9 | 430.087,229 301.557,328 | 121.256 |
| 9 | 430.087,229 301.557,328 | 10 | 430.249,623 301.589,594 | 165.568 |
| 10 | 430.249,623 301.589,594 | 11 | 430.345,418 301.608,677 | 97.677 |
| 11 | 430.345,418 301.608,677 | 12 | 430.449,113 301.625,884 | 105.113 |
| 12 | 430.449,113 301.625,884 | 13 | 430.448,428 301.662,307 | 36.429 |
| 13 | 430.448,428 301.662,307 | 1 | 430.446,666 301.663,286 | 2.016 |

** Lungimile segmentelor sunt determinate în planul de proiecție Stereo 70 și sunt rotunjite la 1 milimetru.

*** Distanța dintre puncte este formată din segmente cumulate ce sunt mai mici decât valoarea 1 milimetru.

**DATE DESPRE IMOBILUL NR. 3991**

Oficiul de Cadastru și Publicitate Imobiliară DOLJ
Biroul de Cadastru și Publicitate Imobiliară Craiova

A. Partea I. Descrierea imobilului

TEREN Extravilan

Adresa: Jud. Dolj, T17 P120

| Nr. Crt | Nr cadastral Nr. topografic | Suprafața* (mp) | Observații / Referințe |
|---------|-----------------------------|-----------------|--|
| A1 | | 5.040 | Sector cadastral:30 Teren neimprejmuit; În tdp a fost înscris în mod eronat T16, corect fiind T17 |

B. Partea II. Proprietari și acte

| Inscrieri privitoare la dreptul de proprietate și alte drepturi reale | | Referințe |
|---|---|-----------|
| / | | |
| Act Administrativ nr. TDP 1257-2179, din 27/05/1999 emis de CJSDPAT DOLJ; | | |
| B1 | Intabulare, drept de PROPRIETATE, dobandit prin Reconstituire, cota actuala 1/1, cota initiala 1/1 1) BERBECE FLORICA , LIPSA CNP | A1 |

C. Partea III. SARCINI .

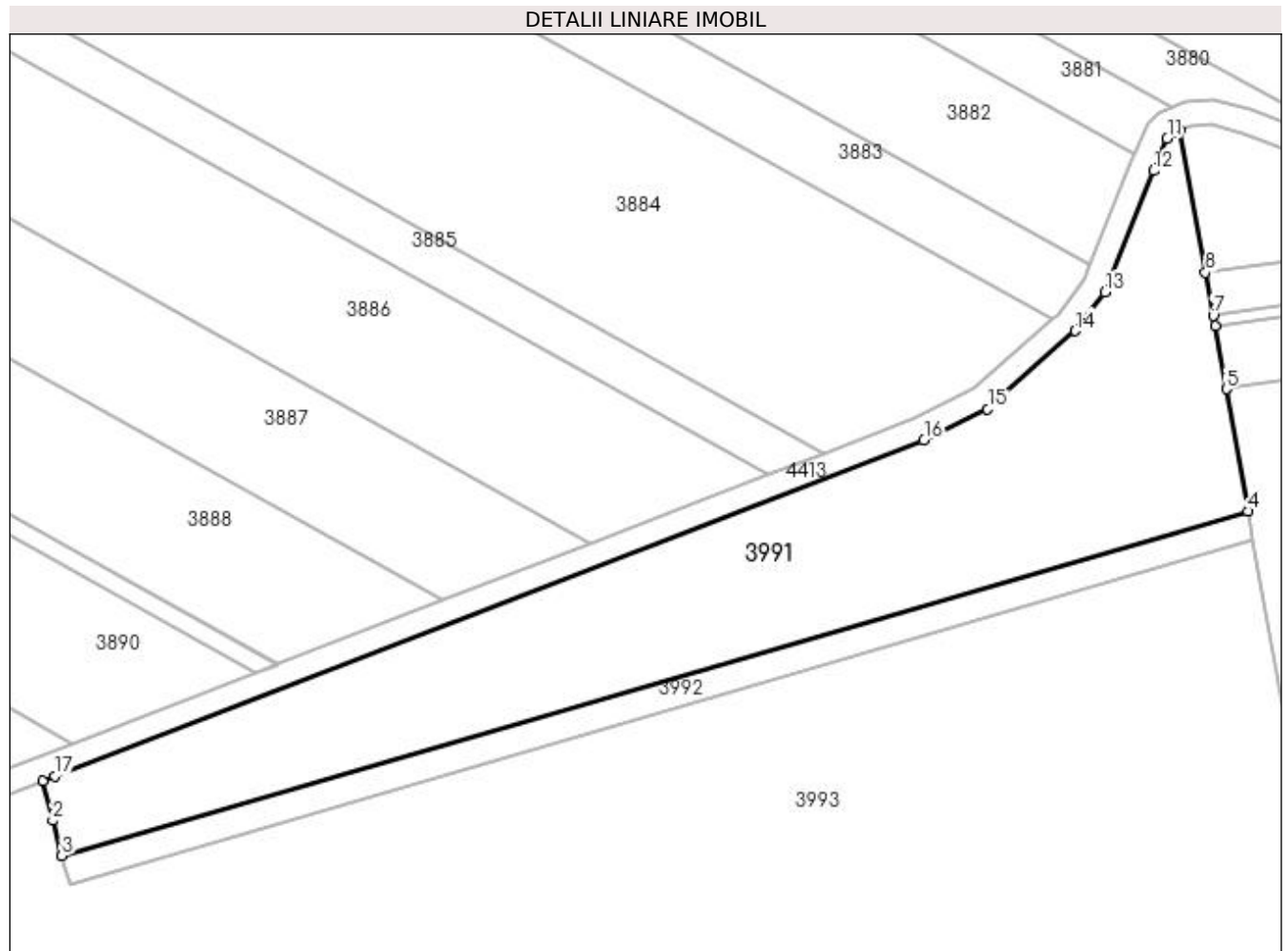
| Inscrieri privind dezmembramintele dreptului de proprietate, drepturi reale de garanție și sarcini | Referințe |
|--|-----------|
| NU SUNT | |

Anexa Nr. 1 La Partea I

Teren

| | | |
|--------------|-----------------|---|
| Nr cadastral | Suprafața (mp)* | Observații / Referințe |
| | 5.040 | În tdp a fost înscris în mod eronat T16, corect fiind T17 |

* Suprafața este determinată în planul de proiecție Stereo 70.



Date referitoare la teren

| Crt | Categorie folosință | Intra vilan | Suprafața (mp) | Tarla | Parcelă | Nr. topo | Observații / Referințe |
|-----|---------------------|-------------|----------------|-------|---------|----------|------------------------|
| 1 | arabil | NU | 5.040 | 17 | 120 | - | |

Lungime Segmente

1) Valorile lungimilor segmentelor sunt obținute din proiecție în plan.

| Punct început | X / Y | Punct sfârșit | X / Y | Lungime segment (** (m) |
|---------------|----------------------------|---------------|----------------------------|-------------------------|
| 1 | 429.403,253 301.673,377 | 2 | 429.404,845 301.666,762 | 6.804 |
| 2 | 429.404,845 301.666,762 | 3 | 429.406,381 301.660,921 | 6.04 |
| 3 | 429.406,381 301.660,921 | 4 | 429.603,394 301.718,087 | 205.139 |
| 4 | 429.603,394 301.718,087 | 5 | 429.599,789 301.738,359 | 20.59 |
| 5 | 429.599,789 301.738,359 | 6 | 429.597,937 301.748,772 | 10.576 |

| Punct început | X / Y | Punct sfârșit | X / Y | Lungime segment (** (m) |
|---------------|----------------------------|---------------|----------------------------|-------------------------|
| 6 | 429.597,937 301.748,772 | 7 | 429.597,622 301.750,543 | 1.799 |
| 7 | 429.597,622 301.750,543 | 8 | 429.596,344 301.757,733 | 7.303 |
| 8 | 429.596,344 301.757,733 | 9 | 429.592,152 301.781,302 | 23.939 |
| 9 | 429.592,152 301.781,302 | 10 | 429.590,915 301.780,786 | 1.34 |
| 10 | 429.590,915 301.780,786 | 11 | 429.589,988 301.779,912 | 1.274 |
| 11 | 429.589,988 301.779,912 | 12 | 429.587,71 301.774,608 | 5.772 |
| 12 | 429.587,71 301.774,608 | 13 | 429.579,597 301.754,451 | 21.728 |
| 13 | 429.579,597 301.754,451 | 14 | 429.574,738 301.748,015 | 8.064 |
| 14 | 429.574,738 301.748,015 | 15 | 429.560,167 301.735,055 | 19.501 |
| 15 | 429.560,167 301.735,055 | 16 | 429.549,582 301.729,882 | 11.781 |
| 16 | 429.549,582 301.729,882 | 17 | 429.405,224 301.674,138 | 154.747 |
| 17 | 429.405,224 301.674,138 | 1 | 429.403,253 301.673,377 | 2.113 |

** Lungimile segmentelor sunt determinate în planul de proiecție Stereo 70 și sunt rotunjite la 1 milimetru.

*** Distanța dintre puncte este formată din segmente cumulate ce sunt mai mici decât valoarea 1 milimetru.

**DATE DESPRE IMOBILUL NR. 3992**

Oficiul de Cadastru și Publicitate Imobiliară DOLJ
Biroul de Cadastru și Publicitate Imobiliară Craiova

A. Partea I. Descrierea imobilului

TEREN Extravilan

Adresa: Jud. Dolj, T17 P119

| Nr. Crt | Nr cadastral Nr. topografic | Suprafața* (mp) | Observații / Referințe |
|---------|-----------------------------|-----------------|---|
| A1 | | 1.000 | Sector cadastral:30 Teren neimprejmuit; |

B. Partea II. Proprietari și acte

| Inscrieri privitoare la dreptul de proprietate și alte drepturi reale | | Referințe |
|---|--|-----------|
| / | | |
| Act Notarial nr. APV 688, din 08/09/2014 emis de BNP PATRAU GHEORGHE; | | |
| B1 | Intabulare, drept de PROPRIETATE, dobandit prin Succesiune, cota actuala 1/1, cota initiala 1/1 1) FLOAREA MARIOARA | A1 |

C. Partea III. SARCINI .

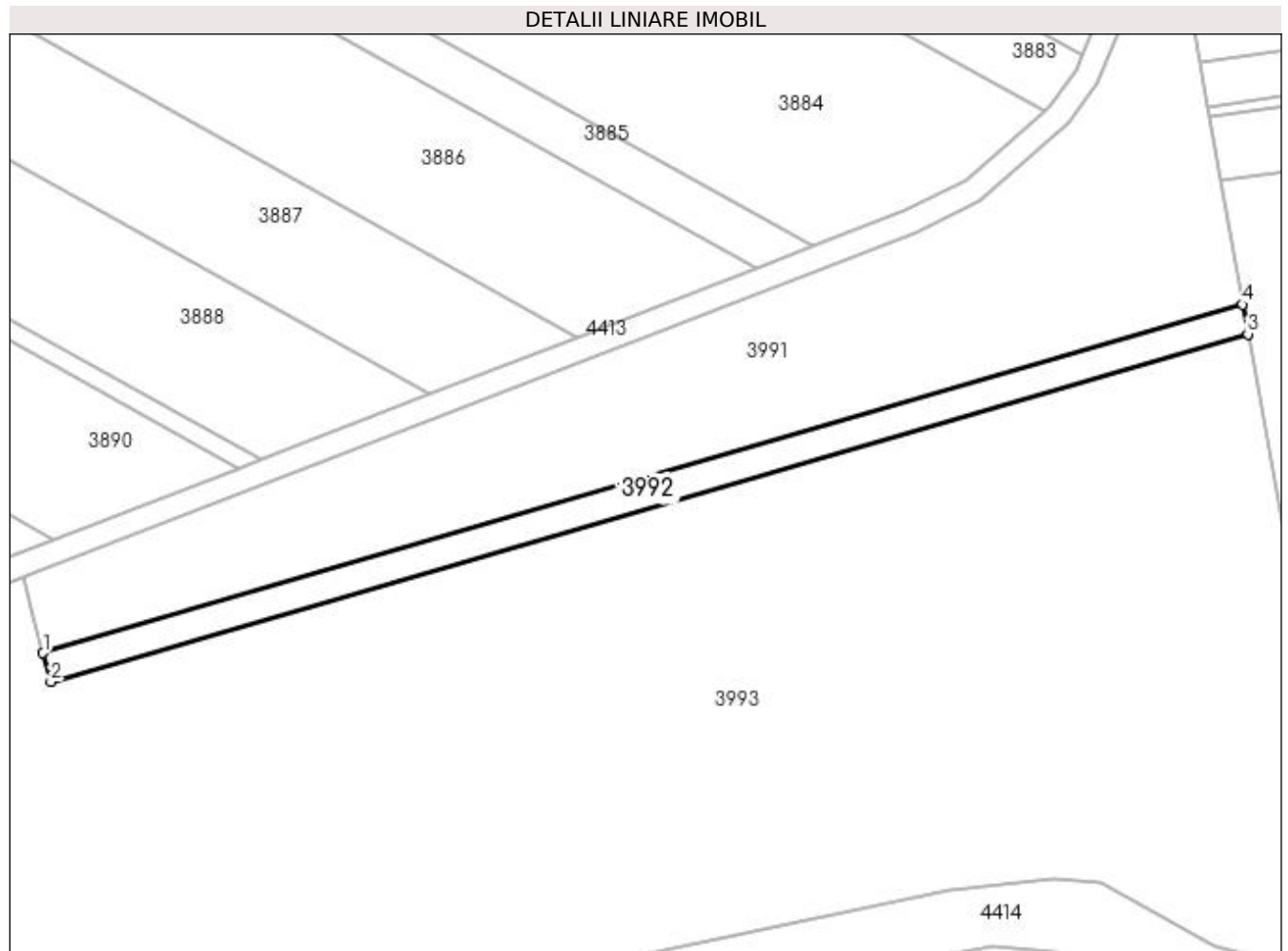
| Inscrieri privind dezmembramintele dreptului de proprietate, drepturi reale de garanție și sarcini | Referințe |
|--|-----------|
| NU SUNT | |

Anexa Nr. 1 La Partea I

Teren

| Nr cadastral | Suprafața (mp)* | Observații / Referințe |
|--------------|-----------------|------------------------|
| | 1.000 | |

* Suprafața este determinată în planul de proiecție Stereo 70.



Date referitoare la teren

| Crt | Categorie folosință | Intra vilan | Suprafața (mp) | Tarla | Parcelă | Nr. topo | Observații / Referințe |
|-----|---------------------|-------------|----------------|-------|---------|----------|------------------------|
| 1 | arabil | NU | 1.000 | 17 | 119 | - | |

Lungime Segmente

1) Valorile lungimilor segmentelor sunt obținute din proiecție în plan.

| Punct început | X / Y | Punct sfârșit | X / Y | Lungime segment (** (m) |
|---------------|----------------------------|---------------|----------------------------|-------------------------|
| 1 | 429.406,381 301.660,921 | 2 | 429.407,666 301.656,213 | 4.88 |
| 2 | 429.407,666 301.656,213 | 3 | 429.604,253 301.713,255 | 204.695 |
| 3 | 429.604,253 301.713,255 | 4 | 429.603,394 301.718,087 | 4.908 |
| 4 | 429.603,394 301.718,087 | 1 | 429.406,381 301.660,921 | 205.139 |

**** Lungimile segmentelor sunt determinate în planul de proiecție Stereo 70 și sunt rotunjite la 1 milimetru.**

***** Distanța dintre puncte este formată din segmente cumulate ce sunt mai mici decât valoarea 1 milimetru.**

**DATE DESPRE IMOBILUL NR. 3993**

Oficiul de Cadastru și Publicitate Imobiliară DOLJ
Biroul de Cadastru și Publicitate Imobiliară Craiova

A. Partea I. Descrierea imobilului

TEREN Extravilan

Adresa: Jud. Dolj, T17 P119/1

| Nr. Crt | Nr cadastral Nr. topografic | Suprafața* (mp) | Observații / Referințe |
|---------|-----------------------------|-----------------|---|
| A1 | | 27.780 | Sector cadastral:30 Teren neimprejmuit; |

B. Partea II. Proprietari și acte

| Inscrieri privitoare la dreptul de proprietate și alte drepturi reale | | Referințe |
|--|---|-----------|
| / | | |
| Act Normativ nr. Legea 7, din 13/03/1996 emis de PARLAMENTUL ROMÂNIEI; | | |
| B1 | Inscrierea provizorie, drept de PROPRIETATE, dobandit prin Lege, cota actuala 1/1, cota initiala 1/1 1) NEIDENTIFICAT NEIDENTIFICAT, CIF:0000000000000 | A1 |

C. Partea III. SARCINI .

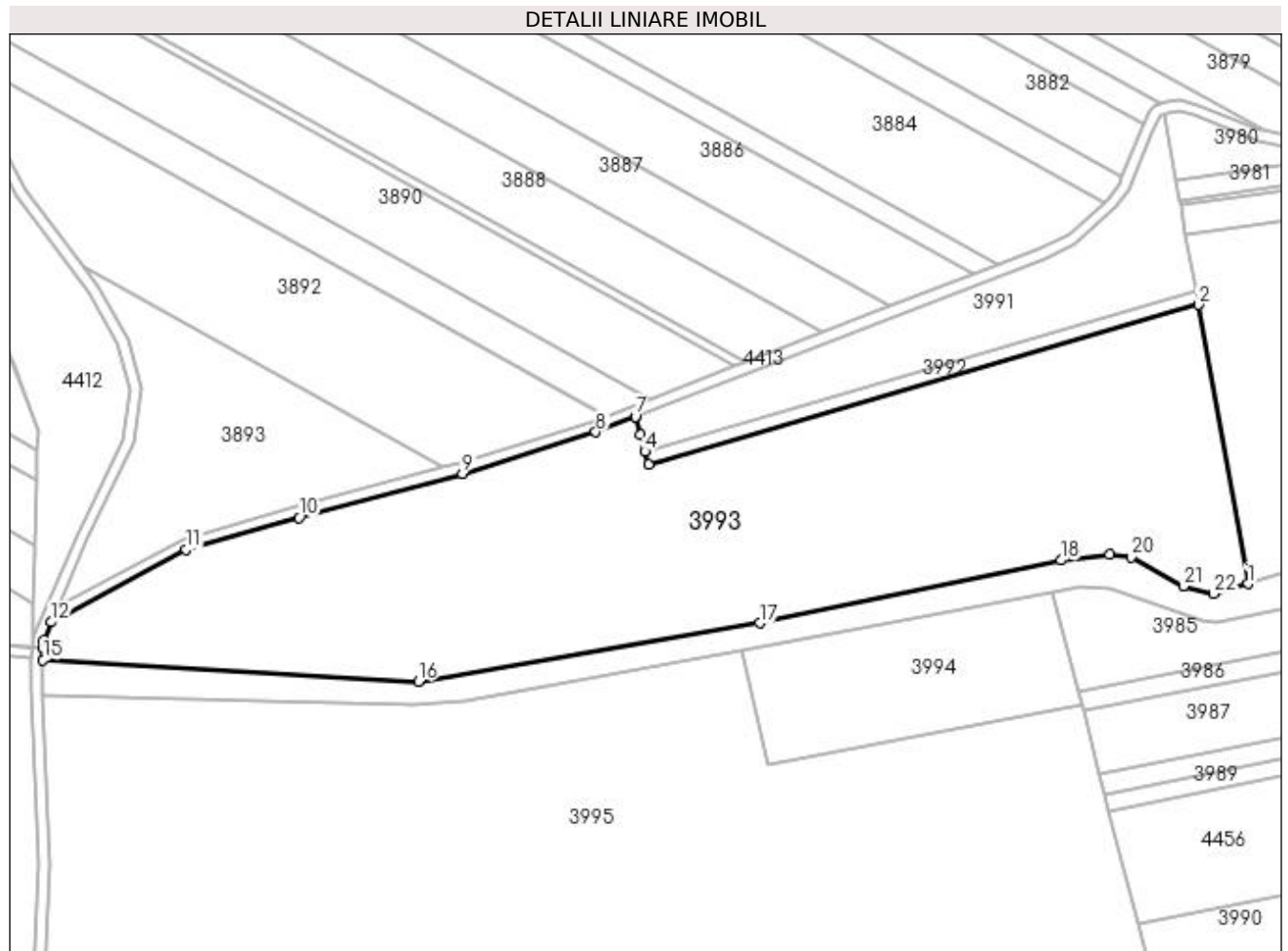
| Inscrieri privind dezmembramintele dreptului de proprietate, drepturi reale de garanție și sarcini | Referințe |
|--|-----------|
| NU SUNT | |

Anexa Nr. 1 La Partea I

Teren

| | | |
|--------------|-----------------|------------------------|
| Nr cadastral | Suprafața (mp)* | Observații / Referințe |
| | 27.780 | |

* Suprafața este determinată în planul de proiecție Stereo 70.



Date referitoare la teren

| Crt | Categorie folosință | Intra vilan | Suprafața (mp) | Tarla | Parcelă | Nr. topo | Observații / Referințe |
|-----|---------------------|-------------|----------------|-------|---------|----------|------------------------|
| 1 | arabil | NU | 27.780 | 17 | 119/1 | - | |

Lungime Segmente

1) Valorile lungimilor segmentelor sunt obținute din proiecție în plan.

| Punct început | X / Y | Punct sfârșit | X / Y | Lungime segment (** (m) |
|---------------|----------------------------|---------------|----------------------------|-------------------------|
| 1 | 429.621,957 301.613,693 | 2 | 429.604,253 301.713,255 | 101.124 |
| 3 | 429.407,666 301.656,213 | 4 | 429.406,381 301.660,921 | 4.88 |
| 5 | 429.404,845 301.666,762 | 6 | 429.403,253 301.673,377 | 6.804 |
| 7 | 429.403,008 301.673,282 | 8 | 429.388,872 301.667,824 | 15.153 |
| 9 | 429.341,179 301.652,945 | 10 | 429.282,841 301.637,305 | 60.398 |

| Punct început | X / Y | Punct sfârșit | X / Y | Lungime segment (** (m) |
|---------------|----------------------------|---------------|----------------------------|-------------------------|
| 2 | 429.604,253 301.713,255 | 3 | 429.407,666 301.656,213 | 204.695 |
| 4 | 429.406,381 301.660,921 | 5 | 429.404,845 301.666,762 | 6.04 |
| 6 | 429.403,253 301.673,377 | 7 | 429.403,008 301.673,282 | 0.263 |
| 8 | 429.388,872 301.667,824 | 9 | 429.341,179 301.652,945 | 49.96 |
| 10 | 429.282,841 301.637,305 | 11 | 429.242,403 301.625,866 | 42.025 |

| Punct început | X / Y | Punct sfârșit | X / Y | Lungime segment (** (m) |
|---------------|----------------------------|---------------|----------------------------|-------------------------|
| 11 | 429.242,403 301.625,866 | 12 | 429.194,268 301.599,948 | 54.669 |
| 13 | 429.191,448 301.593,482 | 14 | 429.191,373 301.590,572 | 2.911 |
| 15 | 429.191,304 301.586,475 | 16 | 429.325,425 301.578,81 | 134.34 |
| 17 | 429.447,5 301.599,589 | 18 | 429.555,146 301.622,02 | 109.958 |
| 19 | 429.572,425 301.623,999 | 20 | 429.580,115 301.623,098 | 7.743 |
| 21 | 429.598,877 301.612,83 | 22 | 429.609,691 301.610,074 | 11.16 |

| Punct început | X / Y | Punct sfârșit | X / Y | Lungime segment (** (m) |
|---------------|----------------------------|---------------|----------------------------|-------------------------|
| 12 | 429.194,268 301.599,948 | 13 | 429.191,448 301.593,482 | 7.054 |
| 14 | 429.191,373 301.590,572 | 15 | 429.191,304 301.586,475 | 4.098 |
| 16 | 429.325,425 301.578,81 | 17 | 429.447,5 301.599,589 | 123.831 |
| 18 | 429.555,146 301.622,02 | 19 | 429.572,425 301.623,999 | 17.392 |
| 20 | 429.580,115 301.623,098 | 21 | 429.598,877 301.612,83 | 21.388 |
| 22 | 429.609,691 301.610,074 | 1 | 429.621,957 301.613,693 | 12.789 |

** Lungimile segmentelor sunt determinate în planul de proiecție Stereo 70 și sunt rotunjite la 1 milimetru.

*** Distanța dintre puncte este formată din segmente cumulate ce sunt mai mici decât valoarea 1 milimetru.

**DATE DESPRE IMOBILUL NR. 3994**

Oficiul de Cadastru și Publicitate Imobiliară DOLJ
Biroul de Cadastru și Publicitate Imobiliară Craiova

A. Partea I. Descrierea imobilului

TEREN Extravilan

Adresa: Jud. Dolj, T17 P118

| Nr. Crt | Nr cadastral Nr. topografic | Suprafața* (mp) | Observații / Referințe |
|---------|-----------------------------|-----------------|---|
| A1 | | 4.728 | Sector cadastral:30 Teren neimprejmuit; |

B. Partea II. Proprietari și acte

| Inscrieri privitoare la dreptul de proprietate și alte drepturi reale | Referințe |
|--|-----------|
| / | |
| Act Notarial nr. APV 688, din 08/09/2014 emis de BNP PATRAU GHEORGHE; | |
| B1 | A1 |
| Intabulare, drept de PROPRIETATE, dobândit prin Succesiune, cota actuala 1/1, cota initiala 1/1 1) FLOAREA MARIOARA | |

C. Partea III. SARCINI .

| Inscrieri privind dezmembramintele dreptului de proprietate, drepturi reale de garanție și sarcini | Referințe |
|--|-----------|
| NU SUNT | |

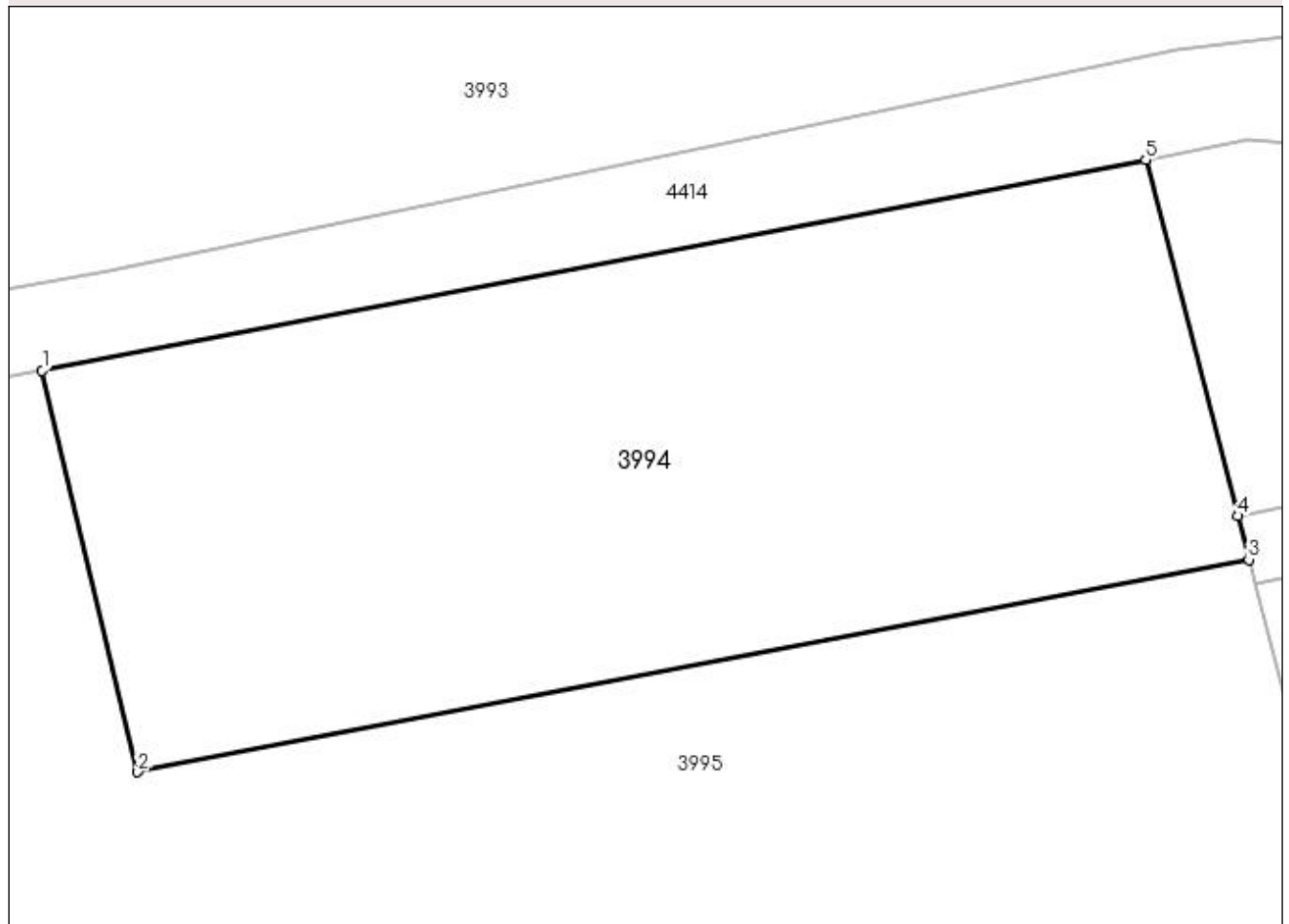
Anexa Nr. 1 La Partea I

Teren

| | | |
|--------------|-----------------|------------------------|
| Nr cadastral | Suprafața (mp)* | Observații / Referințe |
| | 4.728 | |

* Suprafața este determinată în planul de proiecție Stereo 70.

DETALII LINIARE IMOBIL



Date referitoare la teren

| Crt | Categorie folosință | Intravilan | Suprafața (mp) | Tarla | Parcelă | Nr. topo | Observații / Referințe |
|-----|---------------------|------------|----------------|-------|---------|----------|------------------------|
| 1 | arabil | NU | 4.728 | 17 | 118 | - | |

Lungime Segmente

1) Valorile lungimilor segmentelor sunt obținute din proiecție în plan.

| Punct început | X / Y | Punct sfârșit | X / Y | Lungime segment (** (m) |
|---------------|----------------------------|---------------|----------------------------|-------------------------|
| 1 | 429.440,735 301.589,566 | 2 | 429.450,385 301.549,09 | 41.61 |
| 2 | 429.450,385 301.549,09 | 3 | 429.562,477 301.570,511 | 114.12 |
| 3 | 429.562,477 301.570,511 | 4 | 429.561,344 301.574,908 | 4.541 |
| 4 | 429.561,344 301.574,908 | 5 | 429.552,083 301.610,845 | 37.111 |
| 5 | 429.552,083 301.610,845 | 1 | 429.440,735 301.589,566 | 113.363 |

**** Lungimile segmentelor sunt determinate în planul de proiecție Stereo 70 și sunt rotunjite la 1 milimetru.**

***** Distanța dintre puncte este formată din segmente cumulate ce sunt mai mici decât valoarea 1 milimetru.**

**DATE DESPRE IMOBILUL NR. 3995**

Oficiul de Cadastru și Publicitate Imobiliară DOLJ
Biroul de Cadastru și Publicitate Imobiliară Craiova

A. Partea I. Descrierea imobilului

TEREN Extravilan

Adresa: Jud. Dolj, T17 P118/1

| Nr. Crt | Nr cadastral Nr. topografic | Suprafața* (mp) | Observații / Referințe |
|---------|-----------------------------|-----------------|---|
| A1 | | 60.225 | Sector cadastral:30 Teren neimprejmuit; |

B. Partea II. Proprietari și acte

| Inscrieri privitoare la dreptul de proprietate și alte drepturi reale | | Referințe |
|--|---|-----------|
| / | | |
| Act Normativ nr. Legea 7, din 13/03/1996 emis de PARLAMENTUL ROMÂNIEI; | | |
| B1 | Inscrierea provizorie, drept de PROPRIETATE, dobandit prin Lege, cota actuala 1/1, cota initiala 1/1 1) NEIDENTIFICAT NEIDENTIFICAT, CIF:0000000000000 | A1 |

C. Partea III. SARCINI .

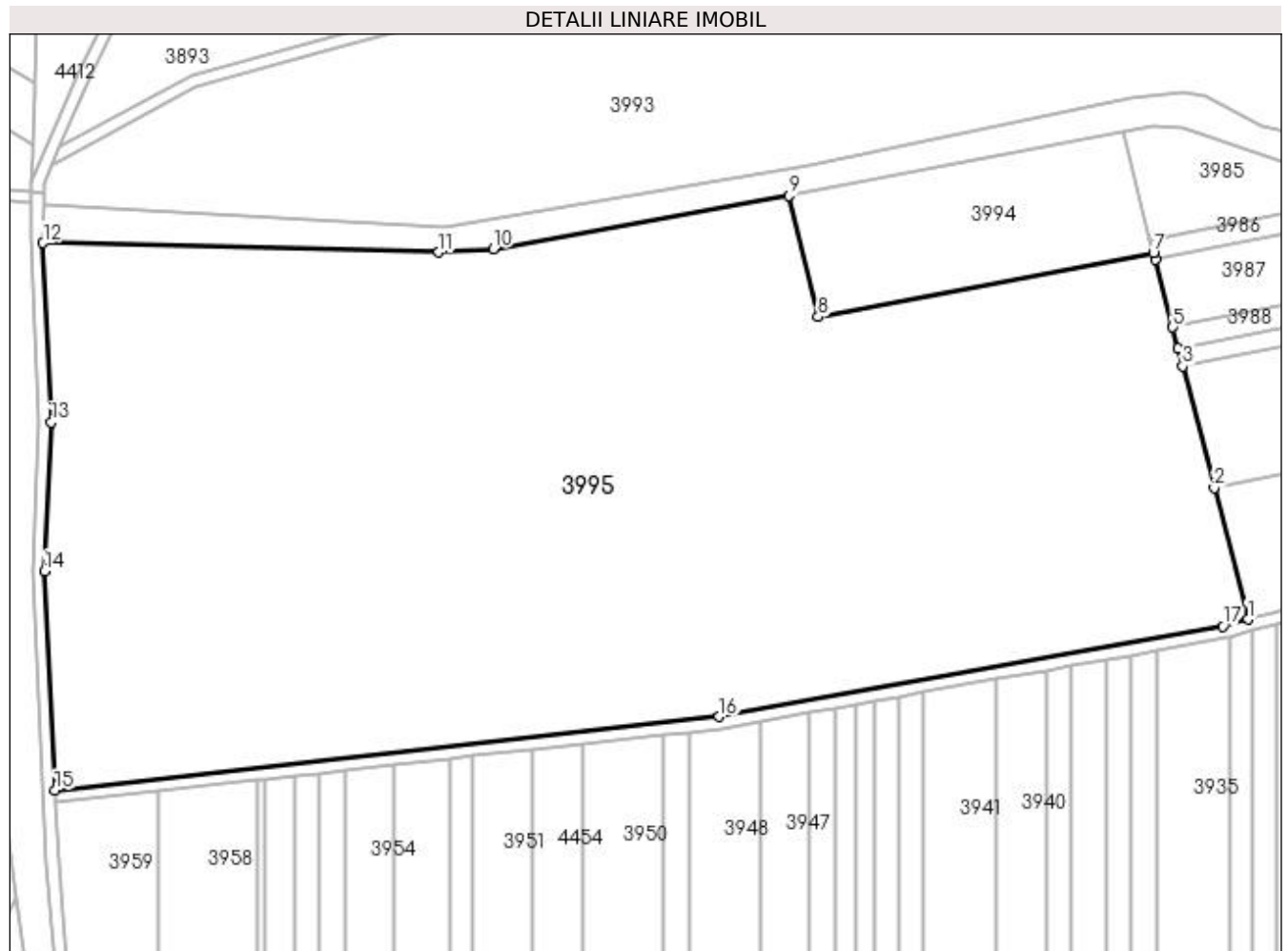
| Inscrieri privind dezmembramintele dreptului de proprietate, drepturi reale de garanție și sarcini | Referințe |
|--|-----------|
| NU SUNT | |

Anexa Nr. 1 La Partea I

Teren

| | | |
|--------------|-----------------|------------------------|
| Nr cadastral | Suprafața (mp)* | Observații / Referințe |
| | 60.225 | |

* Suprafața este determinată în planul de proiecție Stereo 70.



Date referitoare la teren

| Crt | Categorie folosință | Intra vilan | Suprafața (mp) | Tarla | Parcelă | Nr. topo | Observații / Referințe |
|-----|---------------------|-------------|----------------|-------|---------|----------|------------------------|
| 1 | arabil | NU | 60.225 | 17 | 118/1 | - | |

Lungime Segmente

1) Valorile lungimilor segmentelor sunt obținute din proiecție în plan.

| Punct început | X / Y | Punct sfârșit | X / Y | Lungime segment (** (m) |
|---------------|----------------------------|---------------|----------------------------|-------------------------|
| 1 | 429.594,033 301.448,065 | 2 | 429.582,722 301.491,958 | 45.327 |
| 2 | 429.582,722 301.491,958 | 3 | 429.572,224 301.532,691 | 42.064 |
| 3 | 429.572,224 301.532,691 | 4 | 429.570,719 301.538,532 | 6.032 |
| 4 | 429.570,719 301.538,532 | 5 | 429.568,893 301.545,615 | 7.315 |
| 5 | 429.568,893 301.545,615 | 6 | 429.563,086 301.568,148 | 23.269 |

| Punct început | X / Y | Punct sfârșit | X / Y | Lungime segment (** (m) |
|---------------|----------------------------|---------------|----------------------------|-------------------------|
| 6 | 429.563,086 301.568,148 | 7 | 429.562,477 301.570,511 | 2.44 |
| 7 | 429.562,477 301.570,511 | 8 | 429.450,385 301.549,09 | 114.12 |
| 8 | 429.450,385 301.549,09 | 9 | 429.440,735 301.589,566 | 41.61 |
| 9 | 429.440,735 301.589,566 | 10 | 429.341,862 301.571,811 | 100.455 |
| 10 | 429.341,862 301.571,811 | 11 | 429.323,52 301.570,614 | 18.381 |
| 11 | 429.323,52 301.570,614 | 12 | 429.191,228 301.573,806 | 132.331 |
| 12 | 429.191,228 301.573,806 | 13 | 429.193,953 301.513,937 | 59.931 |
| 13 | 429.193,953 301.513,937 | 14 | 429.191,79 301.464,181 | 49.803 |
| 14 | 429.191,79 301.464,181 | 15 | 429.195,25 301.390,91 | 73.353 |
| 15 | 429.195,25 301.390,91 | 16 | 429.417,318 301.415,529 | 223.428 |
| 16 | 429.417,318 301.415,529 | 17 | 429.585,736 301.445,737 | 171.106 |
| 17 | 429.585,736 301.445,737 | 1 | 429.594,033 301.448,065 | 8.617 |

** Lungimile segmentelor sunt determinate în planul de proiecție Stereo 70 și sunt rotunjite la 1 milimetru.

*** Distanța dintre puncte este formată din segmente cumulate ce sunt mai mici decât valoarea 1 milimetru.

**DATE DESPRE IMOBILUL NR. 3996**

Oficiul de Cadastru și Publicitate Imobiliară DOLJ
Biroul de Cadastru și Publicitate Imobiliară Craiova

A. Partea I. Descrierea imobilului

TEREN Extravilan

Adresa: Jud. Dolj, T17 P135

| Nr. Crt | Nr cadastral Nr. topografic | Suprafața* (mp) | Observații / Referințe |
|---------|-----------------------------|-------------------------------------|---|
| A1 | 32250 | Din acte: 10.286 Masurata: 8.816 | Sector cadastral:30 Teren neimprejmuit; Imobilul a fost diminuat cu un procent de 27,84% |

B. Partea II. Proprietari și acte

| Inscrieri privitoare la dreptul de proprietate și alte drepturi reale | | Referințe |
|---|--|-----------|
| 164616 / 04/09/2018 | | |
| Act Notarial nr. Contract de vanzare aut. nr. 1995, din 31/08/2018 emis de NP Tone Florian; | | |
| B1 | Intabulare, drept de PROPRIETATE, dobandit prin Conventie, cota actuala 1/1, cota initiala 1/1 1) ANDREIESCU COSMIN ALEXANDRU | A1 |

C. Partea III. SARCINI .

| Inscrieri privind dezmembramintele dreptului de proprietate, drepturi reale de garanție și sarcini | Referințe |
|--|-----------|
| NU SUNT | |


Anexa Nr. 1 La Partea I

Teren

| Nr cadastral | Suprafața (mp)* | Observații / Referințe |
|--------------|-------------------------------------|--|
| 32250 | Din acte: 10.286 Masurata: 8.816 | Imobilul a fost diminuat cu un procent de 27,84% |

* Suprafața este determinată în planul de proiecție Stereo 70.

DETALII LINIARE IMOBIL



Date referitoare la teren

| Crt | Categorie folosință | Intra vilan | Suprafața (mp) | Tarla | Parcelă | Nr. topo | Observații / Referințe |
|-----|---------------------|-------------|----------------|-------|---------|----------|------------------------|
| 1 | arabil | NU | 8.816 | 17 | 135 | - | |

Lungime Segmente

1) Valorile lungimilor segmentelor sunt obținute din proiecție în plan.

| Punct început | X / Y | Punct sfârșit | X / Y | Lungime segment (** (m) |
|---------------|----------------------------|---------------|----------------------------|-------------------------|
| 1 | 428.558,991 301.997,828 | 2 | 429.188,316 301.627,255 | 730.325 |
| 2 | 429.188,316 301.627,255 | 3 | 429.188,317 301.627,311 | 0.056 |
| 3 | 429.188,317 301.627,311 | 4 | 429.188,318 301.627,344 | 0.033 |
| 4 | 429.188,318 301.627,344 | 5 | 429.188,915 301.650,484 | 23.148 |
| 5 | 429.188,915 301.650,484 | 6 | 428.560,88 302.001,218 | 719.335 |

| Punct început | X / Y | Punct sfârșit | X / Y | Lungime segment (** (m) |
|---------------|----------------------------|---------------|----------------------------|-------------------------|
| 6 | 428.560,88 302.001,218 | 7 | 428.559,029 301.997,896 | 3.803 |
| 7 | 428.559,029 301.997,896 | 8 | 428.559,015 301.997,871 | 0.029 |
| 8 | 428.559,015 301.997,871 | 1 | 428.558,991 301.997,828 | 0.049 |

** Lungimile segmentelor sunt determinate în planul de proiecție Stereo 70 și sunt rotunjite la 1 milimetru.

*** Distanța dintre puncte este formată din segmente cumulate ce sunt mai mici decât valoarea 1 milimetru.

**DATE DESPRE IMOBILUL NR. 3997**

Oficiul de Cadastru și Publicitate Imobiliară DOLJ
 Biroul de Cadastru și Publicitate Imobiliară Craiova

A. Partea I. Descrierea imobilului

TEREN Extravilan

Adresa: Jud. Dolj, T17 P135

| Nr. Crt | Nr cadastral Nr. topografic | Suprafața* (mp) | Observații / Referințe |
|---------|-----------------------------|--------------------------------------|---|
| A1 | | Din acte: 18.195 Masurata: 13.130 | Sector cadastral:30 Teren neimprejmuit; Imobilul a fost diminuat cu un procent de 27,84% |

B. Partea II. Proprietari și acte

| Inscrieri privitoare la dreptul de proprietate și alte drepturi reale | | Referințe |
|---|--|-----------|
| / | | |
| Act Administrativ nr. TDP 936 59538, din 24/02/1995 emis de CJSDPAT DOLJ; | | |
| B1 | Intabulare, drept de PROPRIETATE, dobandit prin Reconstituire, cota actuala 1/1, cota initiala 1/1 1) NICOLA CONSTANTIN , LIPSA CNP 2) NICOLA MIHAI , LIPSA CNP 3) NICOLA ION , LIPSA CNP 4) NICOLA MIRCEA , LIPSA CNP | A1 |

C. Partea III. SARCINI .

| Inscrieri privind dezmembramintele dreptului de proprietate, drepturi reale de garanție și sarcini | Referințe |
|--|-----------|
| NU SUNT | |

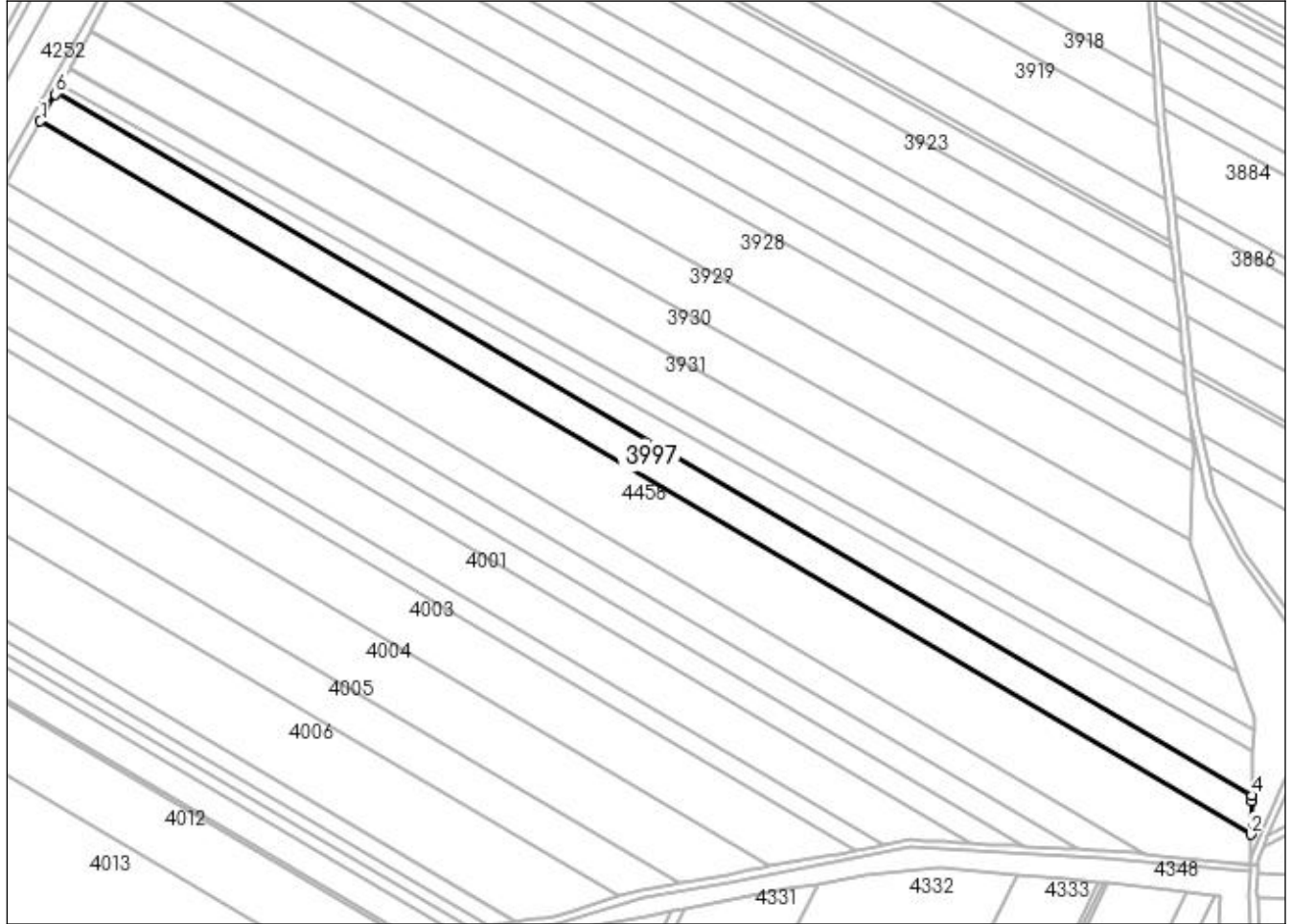
Anexa Nr. 1 La Partea I

Teren

| Nr cadastral | Suprafața (mp)* | Observații / Referințe |
|--------------|---|--|
| | Din acte: 18.195 Masurata: 13.130 | Imobilul a fost diminuat cu un procent de 27,84% |

* Suprafața este determinată în planul de proiecție Stereo 70.

DETALII LINIARE IMOBIL



Date referitoare la teren

| Crt | Categorie folosință | Intra vilan | Suprafața (mp) | Tarla | Parcelă | Nr. topo | Observații / Referințe |
|-----|---------------------|-------------|----------------|-------|---------|----------|------------------------|
| 1 | arabil | NU | 13.130 | 17 | 135 | - | |

Lungime Segmente

1) Valorile lungimilor segmentelor sunt obținute din proiecție în plan.

| Punct început | X / Y | Punct sfârșit | X / Y | Lungime segment (** (m) |
|---------------|----------------------------|---------------|----------------------------|-------------------------|
| 1 | 428.550,293 301.982,221 | 2 | 429.187,788 301.606,836 | 739.807 |
| 2 | 429.187,788 301.606,836 | 3 | 429.188,243 301.624,463 | 17.633 |
| 3 | 429.188,243 301.624,463 | 4 | 429.188,316 301.627,255 | 2.793 |
| 4 | 429.188,316 301.627,255 | 5 | 428.558,991 301.997,828 | 730.325 |

| Punct început | X / Y | Punct sfârșit | X / Y | Lungime segment (** (m) |
|---------------|----------------------------|---------------|----------------------------|-------------------------|
| 5 | 428.558,991 301.997,828 | 6 | 428.558,221 301.996,447 | 1.581 |
| 6 | 428.558,221 301.996,447 | 1 | 428.550,293 301.982,221 | 16.286 |

** Lungimile segmentelor sunt determinate în planul de proiecție Stereo 70 și sunt rotunjite la 1 milimetru.

*** Distanța dintre puncte este formată din segmente cumulate ce sunt mai mici decât valoarea 1 milimetru.

**DATE DESPRE IMOBILUL NR. 3998**

Oficiul de Cadastru și Publicitate Imobiliară DOLJ
Biroul de Cadastru și Publicitate Imobiliară Craiova

A. Partea I. Descrierea imobilului

TEREN Extravilan

Adresa: Jud. Dolj, T17 P137

| Nr. Crt | Nr cadastral Nr. topografic | Suprafața* (mp) | Observații / Referințe |
|---------|-----------------------------|--------------------------------------|---|
| A1 | | Din acte: 15.100 Masurata: 10.897 | Sector cadastral:30 Teren neimprejmuit; Imobilul a fost diminuat cu un procent de 27,84% |

B. Partea II. Proprietari și acte

| Inscrieri privitoare la dreptul de proprietate și alte drepturi reale | | Referințe |
|--|---|-----------|
| / | | |
| Act Administrativ nr. TDP 1391-44812, din 17/04/2001 emis de CJSDPAT DOLJ; | | |
| B1 | Intabulare, drept de PROPRIETATE, dobandit prin Reconstituire, cota actuala 1/1, cota initiala 1/1 1) DINU GHEORGHE , LIPSA CNP | A1 |

C. Partea III. SARCINI .

| Inscrieri privind dezmembramintele dreptului de proprietate, drepturi reale de garanție și sarcini | Referințe |
|--|-----------|
| NU SUNT | |

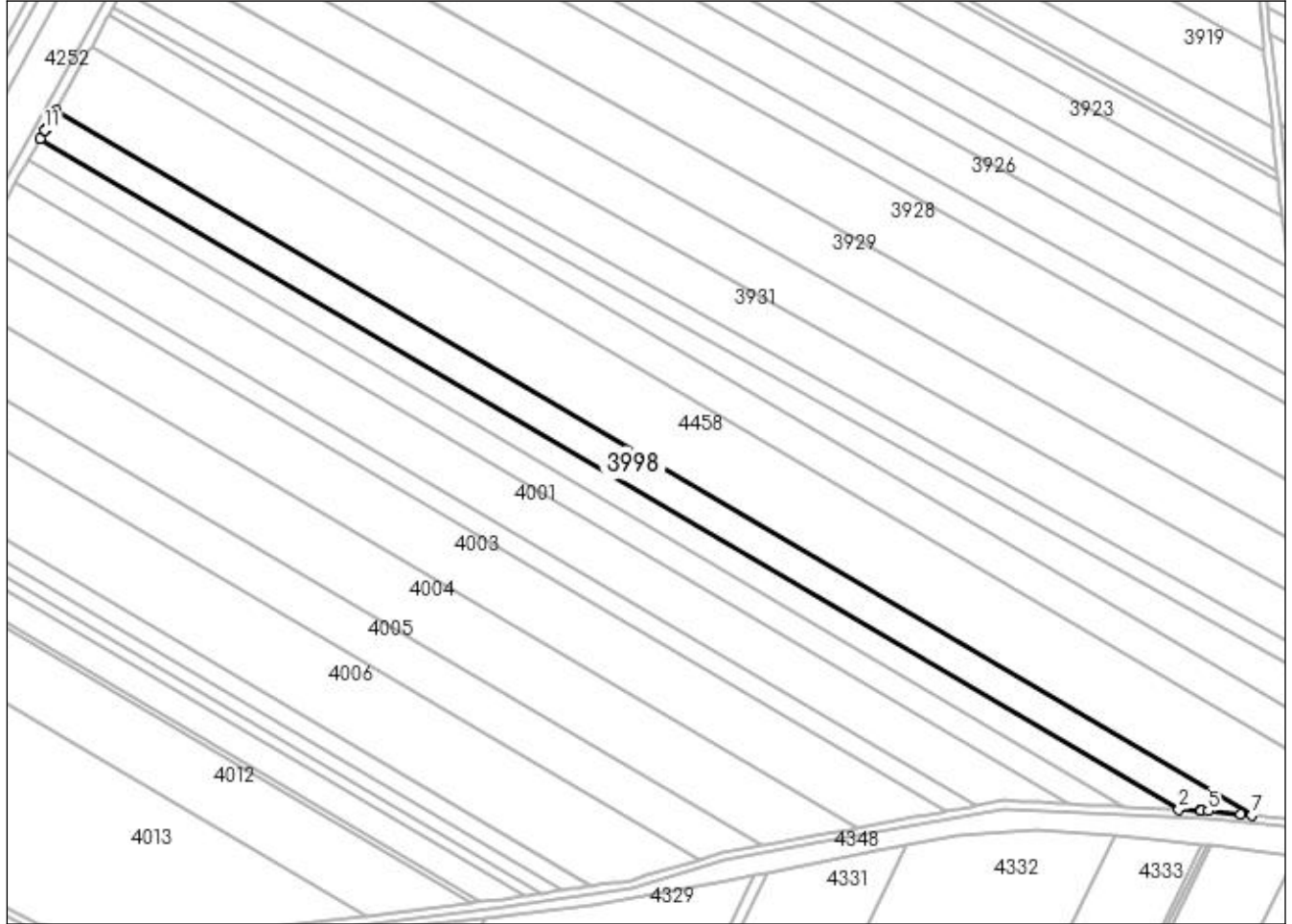
Anexa Nr. 1 La Partea I

Teren

| | | |
|--------------|---|--|
| Nr cadastral | Suprafața (mp)* | Observații / Referințe |
| | Din acte: 15.100 Masurata: 10.897 | Imobilul a fost diminuat cu un procent de 27,84% |

* Suprafața este determinată în planul de proiecție Stereo 70.

DETALII LINIARE IMOBIL



Date referitoare la teren

| Crt | Categorie folosință | Intravilan | Suprafața (mp) | Tarla | Parcelă | Nr. topo | Observații / Referințe |
|-----|---------------------|------------|----------------|-------|---------|----------|------------------------|
| 1 | arabil | NU | 10.897 | 17 | 137 | - | |

Lungime Segmente

1) Valorile lungimilor segmentelor sunt obținute din proiecție în plan.

| Punct început | X / Y | Punct sfârșit | X / Y | Lungime segment (** (m) |
|---------------|----------------------------|---------------|----------------------------|-------------------------|
| 1 | 428.524,441 301.935,839 | 2 | 429.096,169 301.599,181 | 663.484 |
| 2 | 429.096,169 301.599,181 | 3 | 429.106,729 301.598,626 | 10.575 |
| 3 | 429.106,729 301.598,626 | 4 | 429.107,158 301.598,604 | 0.43 |
| 4 | 429.107,158 301.598,604 | 5 | 429.110,912 301.598,407 | 3.759 |

| Punct început | X / Y | Punct sfârșit | X / Y | Lungime segment (** (m) |
|---------------|----------------------------|---------------|----------------------------|-------------------------|
| 5 | 429.110,912 301.598,407 | 6 | 429.127,005 301.596,84 | 16.169 |
| 6 | 429.127,005 301.596,84 | 7 | 429.132,68 301.596,287 | 5.702 |
| 7 | 429.132,68 301.596,287 | 8 | 428.532,249 301.949,847 | 696.794 |
| 8 | 428.532,249 301.949,847 | 9 | 428.531,475 301.948,459 | 1.589 |
| 9 | 428.531,475 301.948,459 | 10 | 428.526,914 301.940,277 | 9.367 |
| 10 | 428.526,914 301.940,277 | 11 | 428.526,818 301.940,103 | 0.199 |
| 11 | 428.526,818 301.940,103 | 1 | 428.524,441 301.935,839 | 4.882 |

** Lungimile segmentelor sunt determinate în planul de proiecție Stereo 70 și sunt rotunjite la 1 milimetru.

*** Distanța dintre puncte este formată din segmente cumulate ce sunt mai mici decât valoarea 1 milimetru.

**DATE DESPRE IMOBILUL NR. 3999**

Oficiul de Cadastru și Publicitate Imobiliară DOLJ
Biroul de Cadastru și Publicitate Imobiliară Craiova

A. Partea I. Descrierea imobilului

TEREN Extravilan

Adresa: Jud. Dolj, T17 P138

| Nr. Crt | Nr cadastral Nr. topografic | Suprafața* (mp) | Observații / Referințe |
|---------|-----------------------------|-------------------------------------|---|
| A1 | | Din acte: 11.364 Masurata: 8.201 | Sector cadastral:30 Teren neimprejmuit; Imobilul a fost diminuat cu un procent de 27,84% |

B. Partea II. Proprietari și acte

| Inscrieri privitoare la dreptul de proprietate și alte drepturi reale | | Referințe |
|---|--|-----------|
| / | | |
| Act Administrativ nr. TDP 1483, din 26/06/2003 emis de CJSDPAT DOLJ; | | |
| B1 | Intabulare, drept de PROPRIETATE, dobandit prin Reconstituire, cota actuala 1/1, cota initiala 1/1 1) VLADESCU IOANA DEFUNCT:Da | A1 |

C. Partea III. SARCINI .

| Inscrieri privind dezmembramintele dreptului de proprietate, drepturi reale de garanție și sarcini | Referințe |
|--|-----------|
| NU SUNT | |


Anexa Nr. 1 La Partea I

Teren

| | | |
|--------------|-------------------------------------|--|
| Nr cadastral | Suprafața (mp)* | Observații / Referințe |
| | Din acte: 11.364 Masurata: 8.201 | Imobilul a fost diminuat cu un procent de 27,84% |

* Suprafața este determinată în planul de proiecție Stereo 70.

DETALII LINIARE IMOBIL



Date referitoare la teren

| Crt | Categorie folosință | Intra vilan | Suprafața (mp) | Tarla | Parcelă | Nr. topo | Observații / Referințe |
|-----|---------------------|-------------|----------------|-------|---------|----------|------------------------|
| 1 | arabil | NU | 8.201 | 17 | 138 | - | |

Lungime Segmente

1) Valorile lungimilor segmentelor sunt obținute din proiecție în plan.

| Punct început | X / Y | Punct sfârșit | X / Y | Lungime segment (** (m) |
|---------------|----------------------------|---------------|----------------------------|-------------------------|
| 1 | 428.518,308 301.924,837 | 2 | 429.068,92 301.600,613 | 638.979 |
| 2 | 429.068,92 301.600,613 | 3 | 429.091,02 301.599,452 | 22.13 |
| 3 | 429.091,02 301.599,452 | 4 | 429.096,169 301.599,181 | 5.156 |
| 4 | 429.096,169 301.599,181 | 5 | 428.524,441 301.935,839 | 663.484 |
| 5 | 428.524,441 301.935,839 | 6 | 428.523,66 301.934,438 | 1.604 |

| Punct început | X / Y | Punct sfârșit | X / Y | Lungime segment (** (m) |
|---------------|---------------------------|---------------|----------------------------|-------------------------|
| 6 | 428.523,66 301.934,438 | 1 | 428.518,308 301.924,837 | 10.992 |

** Lungimile segmentelor sunt determinate în planul de proiecție Stereo 70 și sunt rotunjite la 1 milimetru.

*** Distanța dintre puncte este formată din segmente cumulate ce sunt mai mici decât valoarea 1 milimetru.

**DATE DESPRE IMOBILUL NR. 4000**

Oficiul de Cadastru și Publicitate Imobiliară DOLJ
Biroul de Cadastru și Publicitate Imobiliară Craiova

A. Partea I. Descrierea imobilului

TEREN Extravilan

Adresa: Jud. Dolj, T17 P139

| Nr. Crt | Nr cadastral Nr. topografic | Suprafața* (mp) | Observații / Referințe |
|---------|--------------------------------|-------------------------------------|---|
| A1 | | Din acte: 11.402 Masurata: 8.228 | Sector cadastral:30 Teren neimprejmit; In TDP a fost inscris in mod eronat T16, corect fiind T17, Imobilul a fost diminuat cu un procent de 27,84% |

B. Partea II. Proprietari și acte

| Inscrieri privitoare la dreptul de proprietate și alte drepturi reale | Referințe |
|---|-----------|
| / | |
| Act Administrativ nr. TDP 345-2180, din 03/02/1994 emis de CJSDPAT DOLJ; | |
| B1 | A1 |
| Intabulare, drept de PROPRIETATE, dobandit prin Reconstituire, cota actuala 1/1, cota initiala 1/1 1) CODRICEL CONSTANTIN, LIPSA CNP | |

C. Partea III. SARCINI .

| Inscrieri privind dezmembramintele dreptului de proprietate, drepturi reale de garanție și sarcini | Referințe |
|--|-----------|
| NU SUNT | |

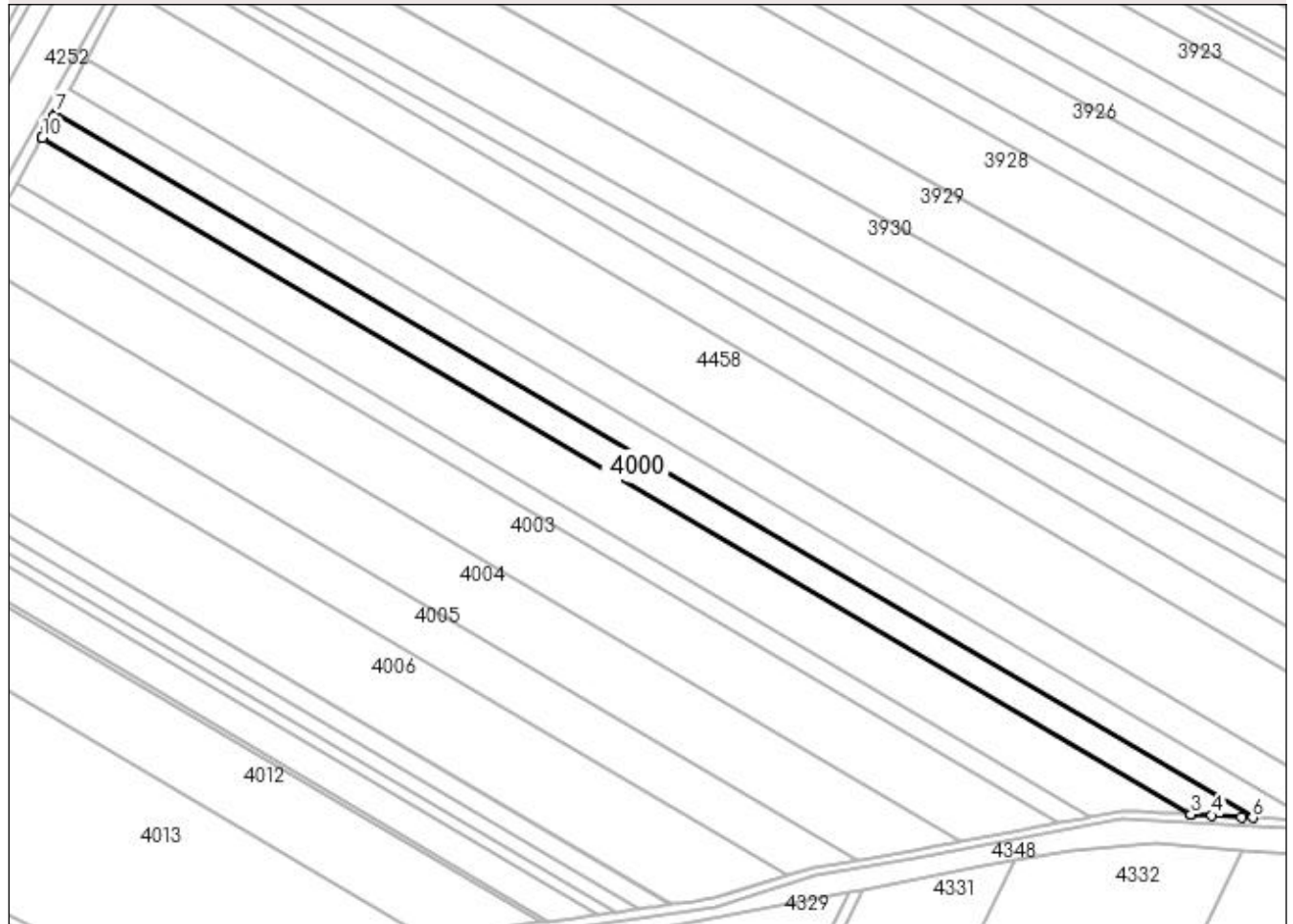
Anexa Nr. 1 La Partea I

Teren

| Nr cadastral | Suprafața (mp)* | Observații / Referințe |
|--------------|-------------------------------------|---|
| | Din acte: 11.402 Masurata: 8.228 | In TDP a fost inregistrat în mod eronat T16, corect fiind T17, Imobilul a fost diminuat cu un procent de 27,84% |

* Suprafața este determinată în planul de proiecție Stereo 70.

DETALII LINIARE IMOBIL



Date referitoare la teren

| Crt | Categorie folosință | Intravilan | Suprafața (mp) | Tarla | Parcelă | Nr. topo | Observații / Referințe |
|-----|---------------------|------------|----------------|-------|---------|----------|------------------------|
| 1 | arabil | NU | 8.228 | 17 | 139 | - | |

Lungime Segmente

1) Valorile lungimilor segmentelor sunt obținute din proiecție în plan.

| Punct început | X / Y | Punct sfârșit | X / Y | Lungime segment (** (m) |
|---------------|----------------------------|---------------|----------------------------|-------------------------|
| 1 | 428.511,91 301.913,356 | 2 | 429.040,486 301.602,107 | 613.407 |
| 2 | 429.040,486 301.602,107 | 3 | 429.040,542 301.602,104 | 0.056 |
| 3 | 429.040,542 301.602,104 | 4 | 429.050,232 301.601,595 | 9.703 |
| 4 | 429.050,232 301.601,595 | 5 | 429.063,814 301.600,881 | 13.601 |
| 5 | 429.063,814 301.600,881 | 6 | 429.068,92 301.600,613 | 5.113 |

| Punct început | X / Y | Punct sfârșit | X / Y | Lungime segment (** (m) |
|---------------|----------------------------|---------------|----------------------------|-------------------------|
| 6 | 429.068,92 301.600,613 | 7 | 428.518,308 301.924,837 | 638.979 |
| 7 | 428.518,308 301.924,837 | 8 | 428.517,523 301.923,428 | 1.613 |
| 8 | 428.517,523 301.923,428 | 9 | 428.514,103 301.917,291 | 7.026 |
| 9 | 428.514,103 301.917,291 | 10 | 428.511,922 301.913,378 | 4.48 |
| 10 | 428.511,922 301.913,378 | 1 | 428.511,91 301.913,356 | 0.025 |

** Lungimile segmentelor sunt determinate în planul de proiecție Stereo 70 și sunt rotunjite la 1 milimetru.

*** Distanța dintre puncte este formată din segmente cumulate ce sunt mai mici decât valoarea 1 milimetru.

**DATE DESPRE IMOBILUL NR. 4001**

Oficiul de Cadastru și Publicitate Imobiliară DOLJ
Biroul de Cadastru și Publicitate Imobiliară Craiova

A. Partea I. Descrierea imobilului

TEREN Extravilan

Adresa: Jud. Dolj, T17 P84/1

| Nr. Crt | Nr cadastral Nr. topografic | Suprafața* (mp) | Observații / Referințe |
|---------|-----------------------------|--------------------------------------|---|
| A1 | | Din acte: 19.808 Masurata: 14.294 | Sector cadastral:30 Teren neimprejmuit; Imobilul a fost diminuat cu un procent de 27,84% |

B. Partea II. Proprietari și acte

| Inscrieri privitoare la dreptul de proprietate și alte drepturi reale | | Referințe |
|--|---|-----------|
| / | | |
| Act Administrativ nr. TDP 587-2198, din 11/04/1994 emis de CJSDPAT DOLJ; | | |
| B1 | Intabulare, drept de PROPRIETATE, dobandit prin Reconstituire, cota actuala 1/1, cota initiala 1/1 1) COCOȘ MARIA , LIPSA CNP | A1 |

C. Partea III. SARCINI .

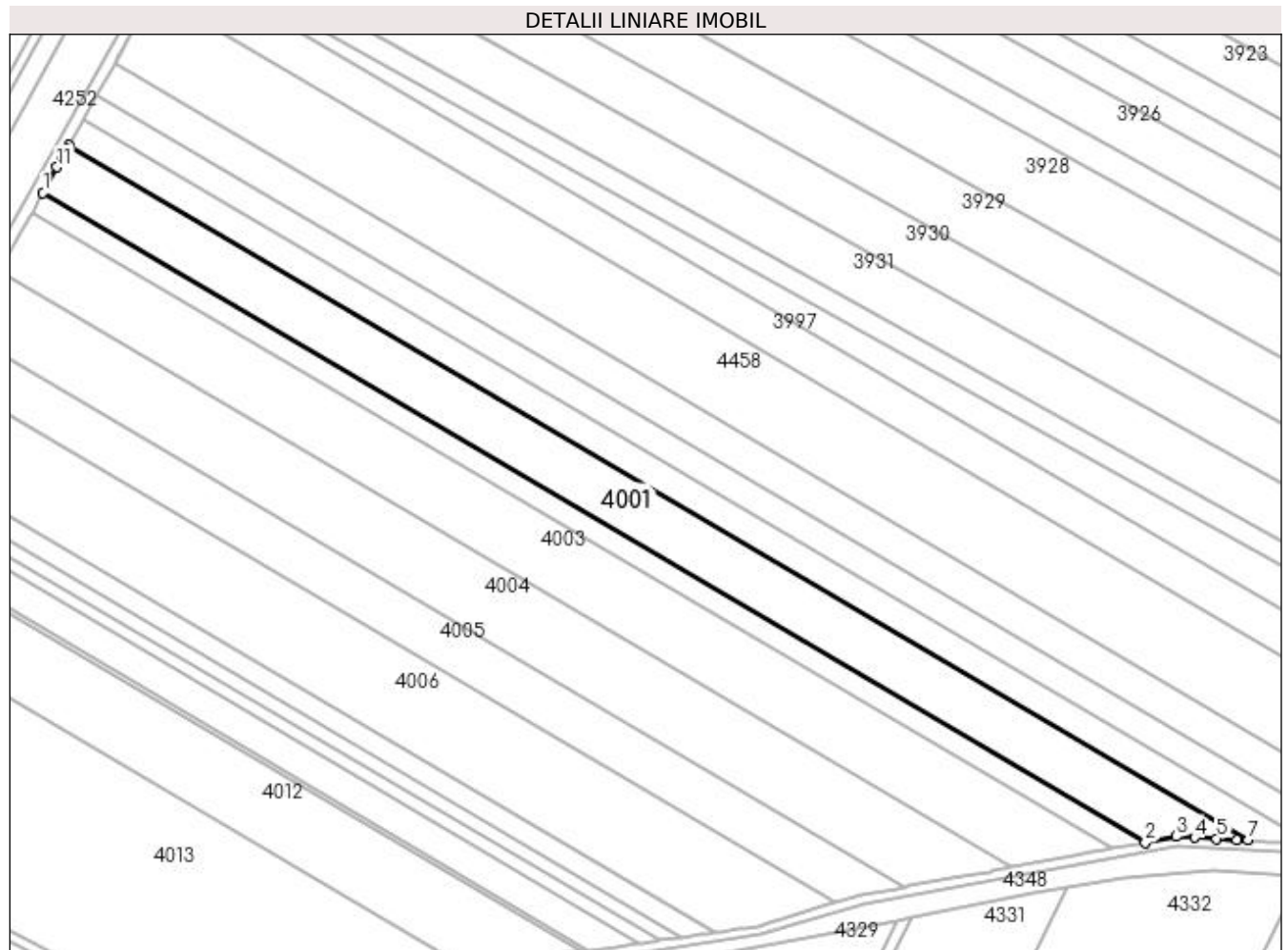
| Inscrieri privind dezmembramintele dreptului de proprietate, drepturi reale de garanție și sarcini | Referințe |
|--|-----------|
| NU SUNT | |

Anexa Nr. 1 La Partea I

Teren

| | | |
|--------------|---|--|
| Nr cadastral | Suprafața (mp)* | Observații / Referințe |
| | Din acte: 19.808 Masurata: 14.294 | Imobilul a fost diminuat cu un procent de 27,84% |

* Suprafața este determinată în planul de proiecție Stereo 70.



Date referitoare la teren

| Crt | Categorie folosință | Intravilan | Suprafața (mp) | Tarla | Parcelă | Nr. topo | Observații / Referințe |
|-----|---------------------|------------|----------------|-------|---------|----------|------------------------|
| 1 | arabil | NU | 14.294 | 17 | 84/1 | - | |

Lungime Segmente

1) Valorile lungimilor segmentelor sunt obținute din proiecție în plan.

| Punct început | X / Y | Punct sfârșit | X / Y | Lungime segment (** (m) |
|---------------|----------------------------|---------------|----------------------------|-------------------------|
| 1 | 428.500,137 301.892,234 | 2 | 428.994,462 301.601,154 | 573.659 |
| 2 | 428.994,462 301.601,154 | 3 | 429.008,516 301.603,786 | 14.298 |
| 3 | 429.008,516 301.603,786 | 4 | 429.016,5 301.603,367 | 7.995 |
| 4 | 429.016,5 301.603,367 | 5 | 429.026,482 301.602,842 | 9.996 |

| Punct început | X / Y | Punct sfârșit | X / Y | Lungime segment (** (m) |
|---------------|----------------------------|---------------|----------------------------|-------------------------|
| 5 | 429.026,482 301.602,842 | 6 | 429.035,418 301.602,373 | 8.948 |
| 6 | 429.035,418 301.602,373 | 7 | 429.040,486 301.602,107 | 5.075 |
| 7 | 429.040,486 301.602,107 | 8 | 428.511,91 301.913,356 | 613.407 |
| 8 | 428.511,91 301.913,356 | 9 | 428.511,118 301.911,936 | 1.626 |
| 9 | 428.511,118 301.911,936 | 10 | 428.508,758 301.907,701 | 4.848 |
| 10 | 428.508,758 301.907,701 | 11 | 428.506,511 301.903,67 | 4.615 |
| 11 | 428.506,511 301.903,67 | 1 | 428.500,137 301.892,234 | 13.092 |

** Lungimile segmentelor sunt determinate în planul de proiecție Stereo 70 și sunt rotunjite la 1 milimetru.

*** Distanța dintre puncte este formată din segmente cumulate ce sunt mai mici decât valoarea 1 milimetru.

**DATE DESPRE IMOBILUL NR. 4002**

Oficiul de Cadastru și Publicitate Imobiliară DOLJ
 Biroul de Cadastru și Publicitate Imobiliară Craiova

A. Partea I. Descrierea imobilului

TEREN Extravilan

Adresa: Jud. Dolj, T17 P141

| Nr. Crt | Nr cadastral Nr. topografic | Suprafața* (mp) | Observații / Referințe |
|---------|--------------------------------|------------------------------------|--|
| A1 | | Din acte: 7.863 Masurata: 5.674 | Sector cadastral:30 Teren neimprejmuat; In TDP a fost inscris in mod eronat T16, corect fiind T17, Imobilul a fost diminuat cu un procent de 27,84% |

B. Partea II. Proprietari și acte

| Inscrieri privitoare la dreptul de proprietate și alte drepturi reale | Referințe |
|---|-----------|
| / | |
| Act Administrativ nr. TDP 760-9674, din 13/09/1997 emis de CJSDPAT DOLJ; | |
| B1 | A1 |
| Intabulare, drept de PROPRIETATE, dobandit prin Reconstituire, cota actuala 1/1, cota initiala 1/1 1) COCOS LUCIA, LIPSA CNP | |

C. Partea III. SARCINI .

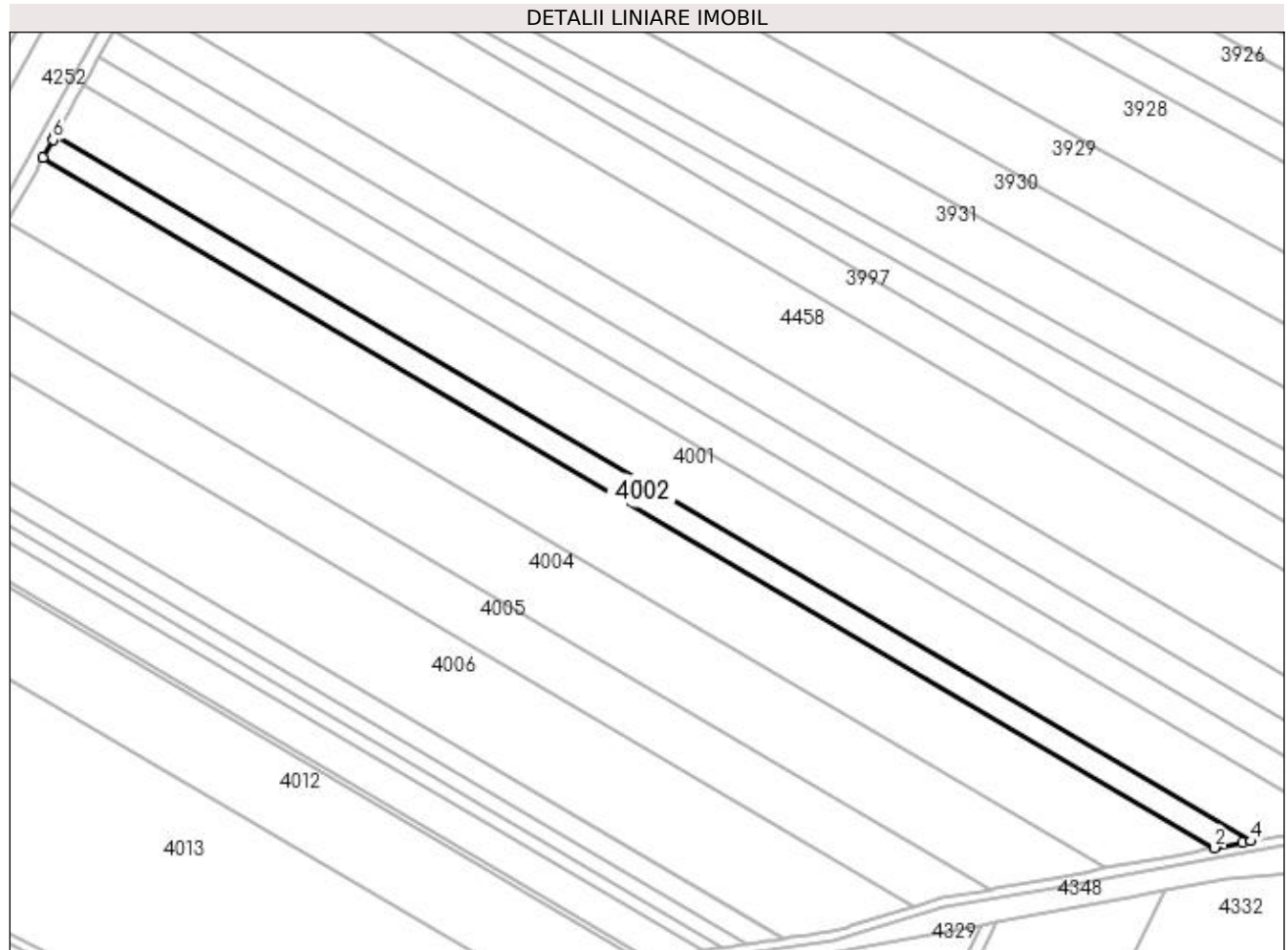
| Inscrieri privind dezmembramintele dreptului de proprietate, drepturi reale de garanție și sarcini | Referințe |
|--|-----------|
| NU SUNT | |

Anexa Nr. 1 La Partea I

Teren

| Nr cadastral | Suprafața (mp)* | Observații / Referințe |
|--------------|------------------------------------|---|
| | Din acte: 7.863 Masurata: 5.674 | In TDP a fost inregistrat în mod eronat T16, corect fiind T17, Imobilul a fost diminuat cu un procent de 27,84% |

* Suprafața este determinată în planul de proiecție Stereo 70.



Date referitoare la teren

| Crt | Categorie folosință | Intravilan | Suprafața (mp) | Tarla | Parcelă | Nr. topo | Observații / Referințe |
|-----|---------------------|------------|----------------|-------|---------|----------|------------------------|
| 1 | arabil | NU | 5.674 | 17 | 141 | - | |

Lungime Segmente

1) Valorile lungimilor segmentelor sunt obținute din proiecție în plan.

| Punct început | X / Y | Punct sfârșit | X / Y | Lungime segment (** (m) |
|---------------|----------------------------|---------------|----------------------------|-------------------------|
| 1 | 428.495,27 301.883,503 | 2 | 428.979,518 301.598,356 | 561.965 |
| 2 | 428.979,518 301.598,356 | 3 | 428.991,027 301.600,511 | 11.709 |
| 3 | 428.991,027 301.600,511 | 4 | 428.994,462 301.601,154 | 3.495 |
| 4 | 428.994,462 301.601,154 | 5 | 428.500,137 301.892,234 | 573.659 |
| 5 | 428.500,137 301.892,234 | 6 | 428.499,346 301.890,815 | 1.625 |

| Punct început | X / Y | Punct sfârşit | X / Y | Lungime segment (** (m) |
|---------------|----------------------------|---------------|---------------------------|-------------------------|
| 6 | 428.499,346 301.890,815 | 1 | 428.495,27 301.883,503 | 8.371 |

** Lungimile segmentelor sunt determinate în planul de proiecţie Stereo 70 şi sunt rotunjite la 1 milimetru.

*** Distanţa dintre puncte este formată din segmente cumulate ce sunt mai mici decât valoarea 1 milimetru.

**DATE DESPRE IMOBILUL NR. 4003**

Oficiul de Cadastru și Publicitate Imobiliară DOLJ
Biroul de Cadastru și Publicitate Imobiliară Craiova

A. Partea I. Descrierea imobilului

TEREN Extravilan

Adresa: Jud. Dolj, T17 P142

| Nr. Crt | Nr cadastral Nr. topografic | Suprafața* (mp) | Observații / Referințe |
|---------|-----------------------------|--------------------------------------|---|
| A1 | | Din acte: 22.753 Masurata: 16.420 | Sector cadastral:30 Teren neimprejmuit; Imobilul a fost diminuat cu un procent de 27,84% |

B. Partea II. Proprietari și acte

| Inscrieri privitoare la dreptul de proprietate și alte drepturi reale | | Referințe |
|--|--|-----------|
| / | | |
| Act Administrativ nr. TDP 586-2198, din 11/04/1994 emis de CJSDPAT DOLJ; | | |
| B1 | Intabulare, drept de PROPRIETATE, dobandit prin Reconstituire, cota actuala 1/1, cota initiala 1/1 1) GHEORGHICA ION, LIPSA CNP | A1 |

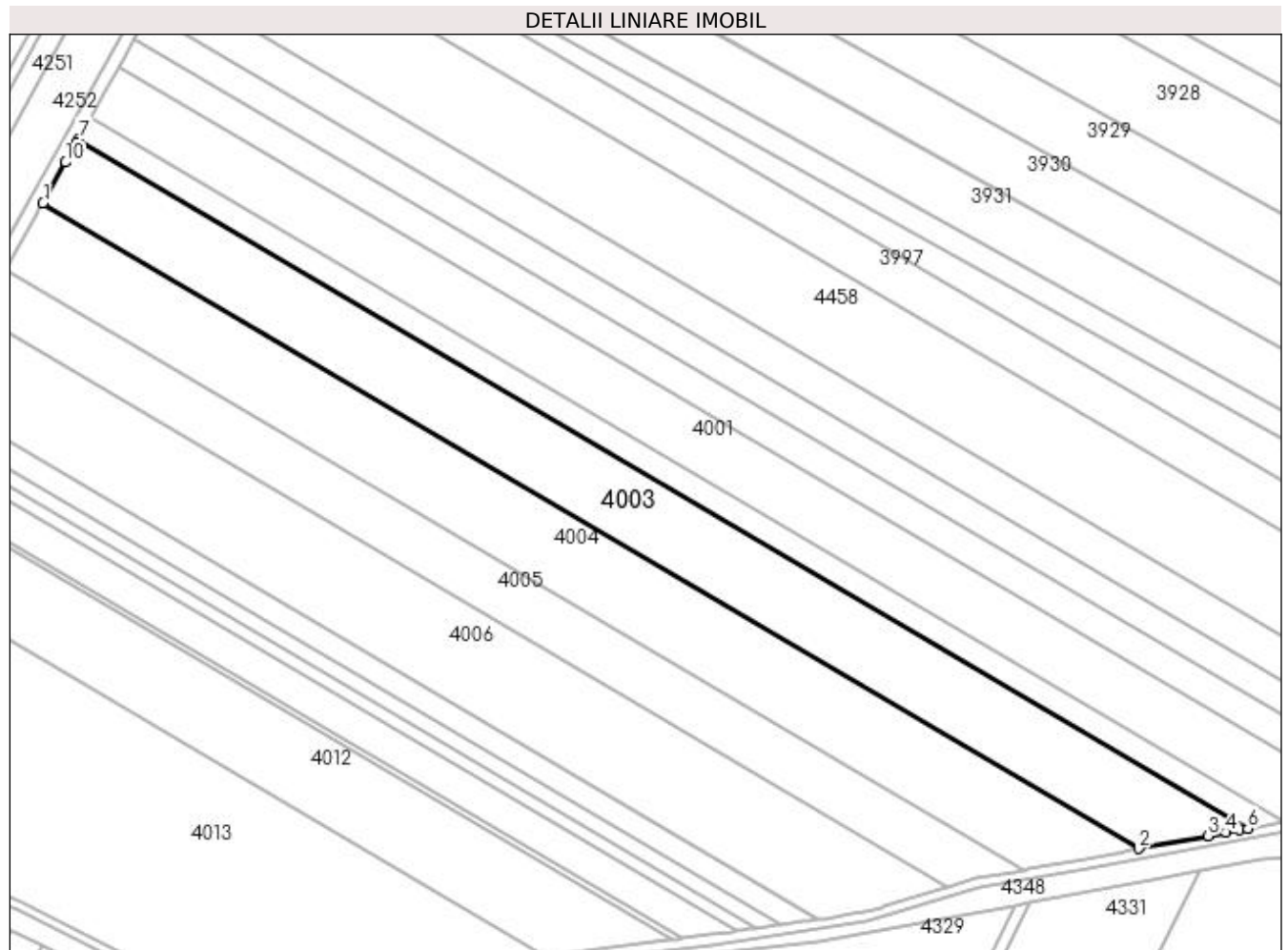
C. Partea III. SARCINI .

| Inscrieri privind dezmembramintele dreptului de proprietate, drepturi reale de garanție și sarcini | Referințe |
|--|-----------|
| NU SUNT | |

Anexa Nr. 1 La Partea I**Teren**

| Nr cadastral | Suprafața (mp)* | Observații / Referințe |
|--------------|---|--|
| | Din acte: 22.753 Masurata: 16.420 | Imobilul a fost diminuat cu un procent de 27,84% |

* Suprafața este determinată în planul de proiecție Stereo 70.

**Date referitoare la teren**

| Crt | Categorie folosință | Intra vilan | Suprafața (mp) | Tarla | Parcelă | Nr. topo | Observații / Referințe |
|-----|---------------------|-------------|----------------|-------|---------|----------|------------------------|
| 1 | arabil | NU | 16.420 | 17 | 142 | - | |

Lungime Segmente

1) Valorile lungimilor segmentelor sunt obținute din proiecție în plan.

| Punct început | X / Y | Punct sfârșit | X / Y | Lungime segment (** (m) |
|---------------|----------------------------|---------------|----------------------------|-------------------------|
| 1 | 428.480,58 301.857,146 | 2 | 428.934,412 301.589,91 | 526.667 |
| 2 | 428.934,412 301.589,91 | 3 | 428.963,134 301.595,288 | 29.221 |
| 3 | 428.963,134 301.595,288 | 4 | 428.970,462 301.596,661 | 7.456 |
| 4 | 428.970,462 301.596,661 | 5 | 428.976,129 301.597,722 | 5.765 |

| Punct început | X / Y | Punct sfârșit | X / Y | Lungime segment (** (m) |
|---------------|----------------------------|---------------|----------------------------|-------------------------|
| 5 | 428.976,129 301.597,722 | 6 | 428.979,518 301.598,356 | 3.448 |
| 6 | 428.979,518 301.598,356 | 7 | 428.495,27 301.883,503 | 561.965 |
| 7 | 428.495,27 301.883,503 | 8 | 428.494,487 301.882,098 | 1.608 |
| 8 | 428.494,487 301.882,098 | 9 | 428.492,321 301.878,211 | 4.45 |
| 9 | 428.492,321 301.878,211 | 10 | 428.489,935 301.873,929 | 4.902 |
| 10 | 428.489,935 301.873,929 | 1 | 428.480,58 301.857,146 | 19.214 |

** Lungimile segmentelor sunt determinate în planul de proiecție Stereo 70 și sunt rotunjite la 1 milimetru.

*** Distanța dintre puncte este formată din segmente cumulate ce sunt mai mici decât valoarea 1 milimetru.

**DATE DESPRE IMOBILUL NR. 4004**

Oficiul de Cadastru și Publicitate Imobiliară DOLJ
Biroul de Cadastru și Publicitate Imobiliară Craiova

A. Partea I. Descrierea imobilului

TEREN Extravilan

Adresa: Jud. Dolj, T17 P143

| Nr. Crt | Nr cadastral Nr. topografic | Suprafața* (mp) | Observații / Referințe |
|---------|-----------------------------|-----------------|--|
| A1 | 31342 | 16.120 | Sector cadastral:30 Teren neimprejmit; |

B. Partea II. Proprietari și acte

| Inscrieri privitoare la dreptul de proprietate și alte drepturi reale | | Referințe |
|--|---|-----------|
| 64529 / 30/05/2014 | | |
| Act Notarial nr. cvc aut nr 593, din 30/05/2014 emis de Nicu Florin Marcel; | | |
| B1 | Intabulare, drept de PROPRIETATE, dobândit prin Conventie, cota actuala 1/1, cota initiala 1/1 1) STAMIN DORU NICUSOR 2) STAMIN ELENA | A1 |
| 119649 / 15/09/2016 | | |
| Act Notarial nr. CONTRACT DE IPOTECA AUT. NR. 4065, din 14/09/2016 emis de NP CUREA IONEL; | | |
| B2 | Se noteaza interdictiile de grevare, înstrăinare, inchiriere, demolare, construire, dezmembrare, | A1 |

C. Partea III. SARCINI

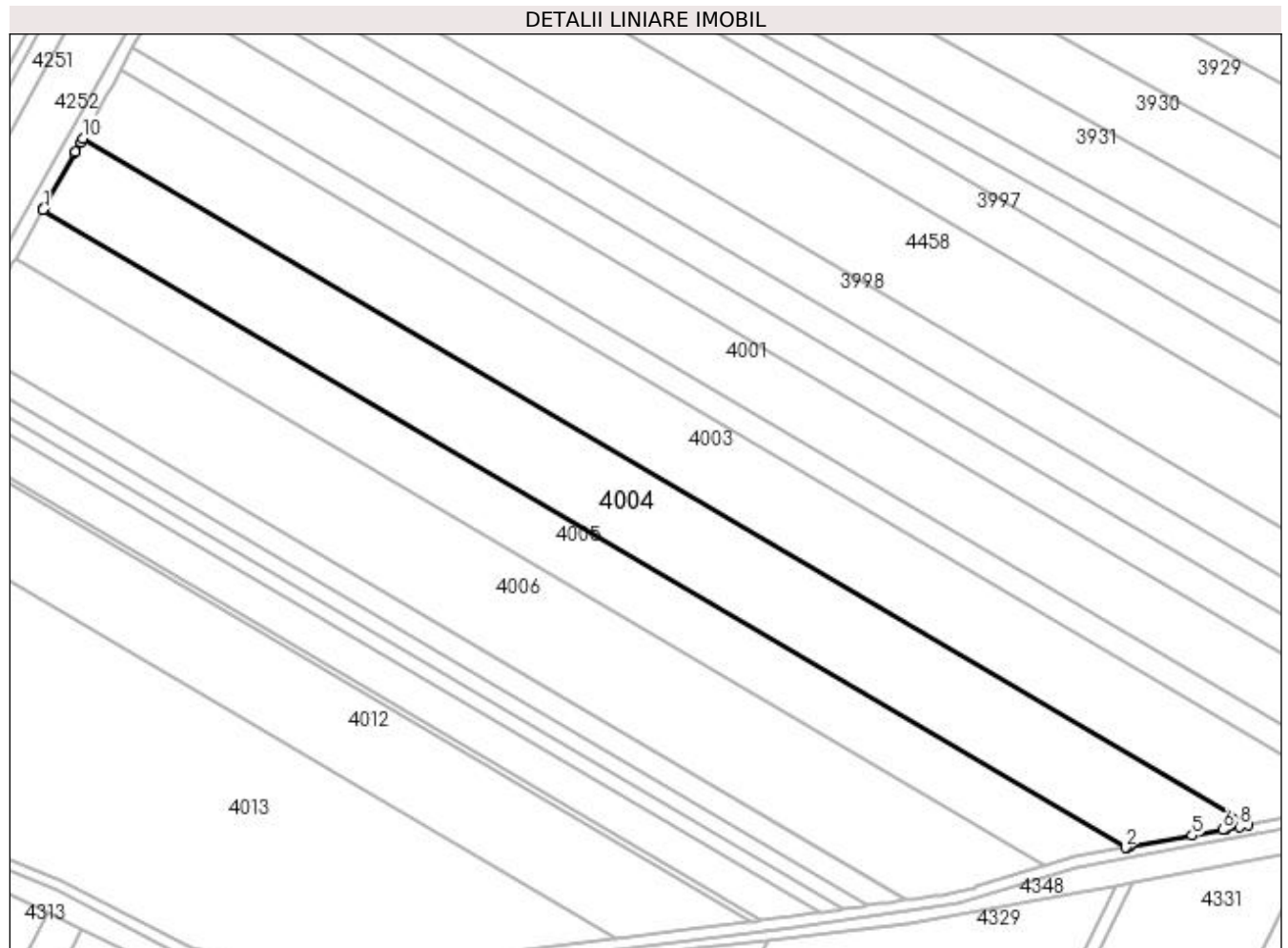
| Inscrieri privind dezmembramintele dreptului de proprietate, drepturi reale de garanție și sarcini | | Referințe |
|---|---|-----------|
| 119649 / 15/09/2016 | | |
| Act Notarial nr. CONTRACT DE IPOTECA AUT. NR. 4065, din 14/09/2016 emis de Curea Ionel (CONTRACT DE IPOTECA); | | |
| C1 | Intabulare, drept de IPOTECA, Valoare:100000 LE plus celelalte obligatii de plata aferente creditului, dobândit prin Conventie, cota actuala 1/1, cota initiala 1/1 1) BANCA TRANSILVANIA SA-CLUJ, CIF:9313869 | A1 |
| 165038 / 01/08/2019 | | |
| Act Notarial nr. ACT ADITIONAL NR 1 AUT NR 3315, din 31/07/2019 emis de NP CUREA IONEL; | | |
| C2 | se noteaza modificarea contractului de ipoteca aut. 4065/2016 de sub C1, conform actului aditional nr.1 autentificat sub nr. 3315/31.07.2019 | A1 |

Anexa Nr. 1 La Partea I

Teren

| | | |
|--------------|-----------------|------------------------|
| Nr cadastral | Suprafața (mp)* | Observații / Referințe |
| 31342 | 16.120 | |

* Suprafața este determinată în planul de proiecție Stereo 70.



Date referitoare la teren

| Crt | Categorie folosință | Intra vilan | Suprafața (mp) | Tarla | Parcelă | Nr. topo | Observații / Referințe |
|-----|---------------------|-------------|----------------|-------|---------|----------|------------------------|
| 1 | arabil | NU | 16.120 | 17 | 143 | - | |

Lungime Segmente

1) Valorile lungimilor segmentelor sunt obținute din proiecție în plan.

| Punct început | X / Y | Punct sfârșit | X / Y | Lungime segment (** (m) |
|---------------|----------------------------|---------------|----------------------------|-------------------------|
| 1 | 428.465,128 301.829,421 | 2 | 428.886,68 301.581,193 | 489.207 |
| 2 | 428.886,68 301.581,193 | 3 | 428.887,504 301.581,34 | 0.837 |
| 3 | 428.887,504 301.581,34 | 4 | 428.888,376 301.581,496 | 0.886 |
| 4 | 428.888,376 301.581,496 | 5 | 428.912,658 301.585,837 | 24.667 |
| 5 | 428.912,658 301.585,837 | 6 | 428.924,704 301.588,092 | 12.255 |

| Punct început | X / Y | Punct sfârșit | X / Y | Lungime segment (** (m) |
|---------------|----------------------------|---------------|----------------------------|-------------------------|
| 6 | 428.924,704 301.588,092 | 7 | 428.925,602 301.588,261 | 0.914 |
| 7 | 428.925,602 301.588,261 | 8 | 428.931,156 301.589,3 | 5.65 |
| 8 | 428.931,156 301.589,3 | 9 | 428.934,412 301.589,91 | 3.313 |
| 9 | 428.934,412 301.589,91 | 10 | 428.480,58 301.857,146 | 526.667 |
| 10 | 428.480,58 301.857,146 | 11 | 428.479,82 301.855,783 | 1.561 |
| 11 | 428.479,82 301.855,783 | 12 | 428.477,711 301.851,998 | 4.333 |
| 12 | 428.477,711 301.851,998 | 13 | 428.477,418 301.851,473 | 0.601 |
| 13 | 428.477,418 301.851,473 | 14 | 428.465,674 301.830,401 | 24.124 |
| 14 | 428.465,674 301.830,401 | 15 | 428.465,393 301.829,897 | 0.577 |
| 15 | 428.465,393 301.829,897 | 1 | 428.465,128 301.829,421 | 0.545 |

** Lungimile segmentelor sunt determinate în planul de proiecție Stereo 70 și sunt rotunjite la 1 milimetru.

*** Distanța dintre puncte este formată din segmente cumulate ce sunt mai mici decât valoarea 1 milimetru.

**DATE DESPRE IMOBILUL NR. 4005**

Oficiul de Cadastru și Publicitate Imobiliară DOLJ
 Biroul de Cadastru și Publicitate Imobiliară Craiova

A. Partea I. Descrierea imobilului

TEREN Extravilan

Adresa: Jud. Dolj, T17 P144

| Nr. Crt | Nr cadastral Nr. topografic | Suprafața* (mp) | Observații / Referințe |
|---------|-----------------------------|--------------------------------------|--|
| A1 | | Din acte: 14.630 Masurata: 10.558 | Sector cadastral:30 Teren neimprejmuat; In TDP a fost inscris in mod eronat T16, corect fiind T17, Imobilul a fost diminuat cu un procent de 27,84% |

B. Partea II. Proprietari și acte

| Inscrieri privitoare la dreptul de proprietate și alte drepturi reale | Referințe |
|---|-----------|
| / | |
| Act Administrativ nr. TDP 692-15093, din 24/01/1995 emis de CJSDPAT DOLJ; | |
| B1 | A1 |
| Intabulare, drept de PROPRIETATE, dobandit prin Reconstituire, cota actuala 1/1, cota initiala 1/1 1) COCOȘ MARIN, LIPSA CNP | |

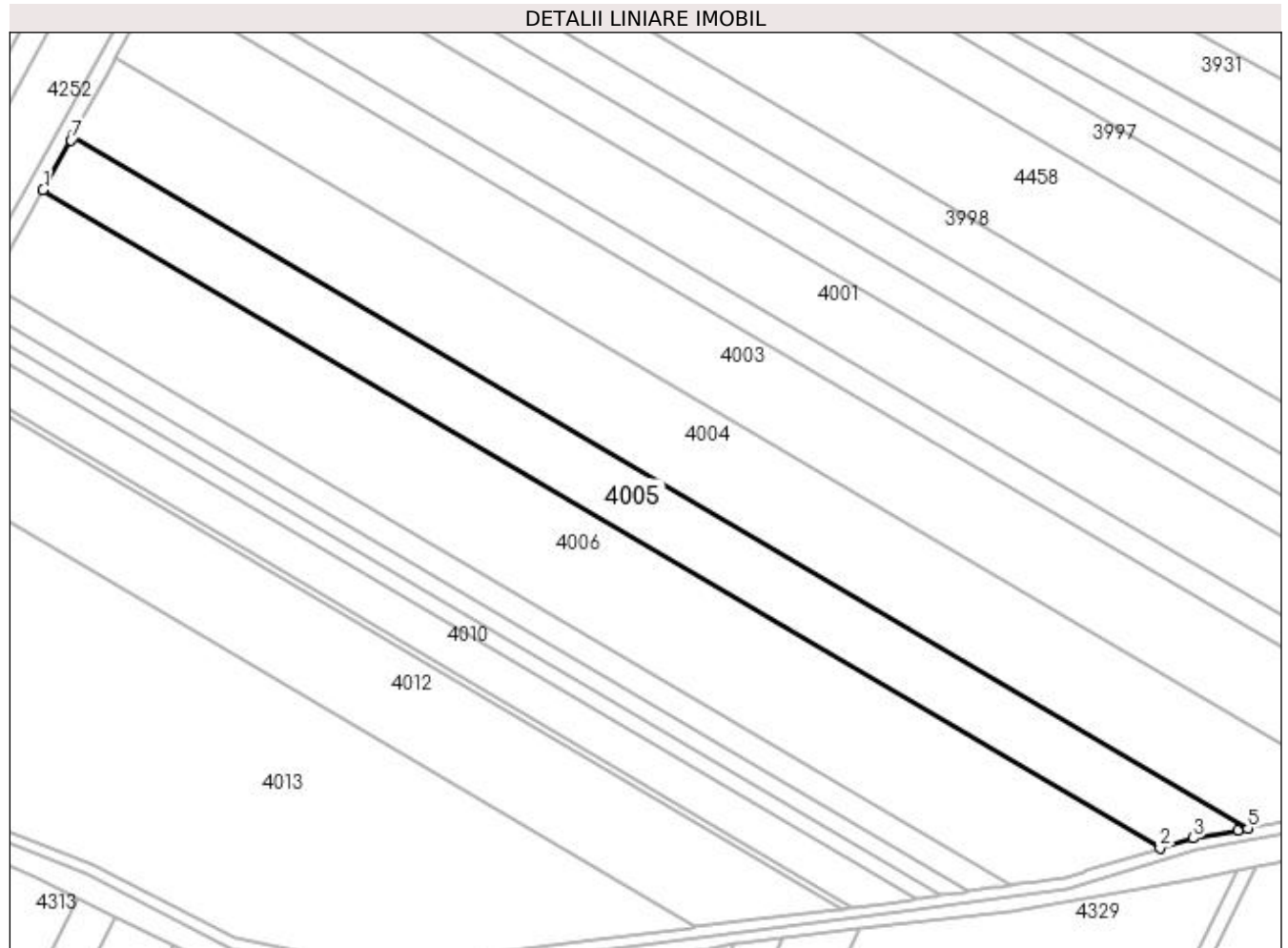
C. Partea III. SARCINI .

| Inscrieri privind dezmembramintele dreptului de proprietate, drepturi reale de garanție și sarcini | Referințe |
|--|-----------|
| NU SUNT | |

Anexa Nr. 1 La Partea I**Teren**

| Nr cadastral | Suprafața (mp)* | Observații / Referințe |
|--------------|---|---|
| | Din acte: 14.630 Masurata: 10.558 | In TDP a fost inregistrat in mod eronat T16, corect fiind T17, Imobilul a fost diminuat cu un procent de 27,84% |

* Suprafața este determinată în planul de proiecție Stereo 70.

**Date referitoare la teren**

| Crt | Categorie folosință | Intravilan | Suprafața (mp) | Tarla | Parcelă | Nr. topo | Observații / Referințe |
|-----|---------------------|------------|----------------|-------|---------|----------|------------------------|
| 1 | arabil | NU | 10.558 | 17 | 144 | - | |

Lungime Segmente

1) Valorile lungimilor segmentelor sunt obținute din proiecție în plan.

| Punct început | X / Y | Punct sfârșit | X / Y | Lungime segment (** (m) |
|---------------|----------------------------|---------------|----------------------------|-------------------------|
| 1 | 428.454,337 301.810,062 | 2 | 428.855,14 301.574,052 | 465.128 |
| 2 | 428.855,14 301.574,052 | 3 | 428.867,082 301.577,689 | 12.484 |
| 3 | 428.867,082 301.577,689 | 4 | 428.883,204 301.580,571 | 16.378 |
| 4 | 428.883,204 301.580,571 | 5 | 428.886,68 301.581,193 | 3.531 |

| Punct început | X / Y | Punct sfârșit | X / Y | Lungime segment (** (m) |
|---------------|----------------------------|---------------|----------------------------|-------------------------|
| 5 | 428.886,68 301.581,193 | 6 | 428.465,128 301.829,421 | 489.207 |
| 6 | 428.465,128 301.829,421 | 7 | 428.464,287 301.827,913 | 1.727 |
| 7 | 428.464,287 301.827,913 | 1 | 428.454,337 301.810,062 | 20.437 |

** Lungimile segmentelor sunt determinate în planul de proiecție Stereo 70 și sunt rotunjite la 1 milimetru.

*** Distanța dintre puncte este formată din segmente cumulate ce sunt mai mici decât valoarea 1 milimetru.

**DATE DESPRE IMOBILUL NR. 4006**

Oficiul de Cadastru și Publicitate Imobiliară DOLJ
 Biroul de Cadastru și Publicitate Imobiliară Craiova

A. Partea I. Descrierea imobilului

TEREN Extravilan

Adresa: Jud. Dolj, T17 P84/6

| Nr. Crt | Nr cadastral Nr. topografic | Suprafața* (mp) | Observații / Referințe |
|---------|-----------------------------|--------------------------------------|--|
| A1 | | Din acte: 23.884 Masurata: 17.236 | Sector cadastral:30 Teren neimprejmit; Imobilul a fost diminuat cu un procent de 27,84% |

B. Partea II. Proprietari și acte

| Inscrieri privitoare la dreptul de proprietate și alte drepturi reale | | Referințe |
|--|---|-----------|
| / | | |
| Act Administrativ nr. TDP 592-2198, din 04/05/1994 emis de CJSDPAT DOLJ; | | |
| B1 | Intabulare, drept de PROPRIETATE, dobandit prin Reconstituire, cota actuala 1/1, cota initiala 1/1 1) VLĂDUȚOIA DUMITRU, LIPSA CNP | A1 |

C. Partea III. SARCINI .


| Inscrieri privind dezmembramintele dreptului de proprietate, drepturi reale de garanție și sarcini | Referințe |
|--|-----------|
| NU SUNT | |

Anexa Nr. 1 La Partea I

Teren

| Nr cadastral | Suprafața (mp)* | Observații / Referințe |
|--------------|---|--|
| | Din acte: 23.884 Masurata: 17.236 | Imobilul a fost diminuat cu un procent de 27,84% |

* Suprafața este determinată în planul de proiecție Stereo 70.



Date referitoare la teren

| Crt | Categorie folosință | Intravilan | Suprafața (mp) | Tarla | Parcelă | Nr. topo | Observații / Referințe |
|-----|---------------------|------------|----------------|-------|---------|----------|------------------------|
| 1 | arabil | NU | 17.236 | 17 | 84/6 | - | |

Lungime Segmente

1) Valorile lungimilor segmentelor sunt obținute din proiecție în plan.

| Punct început | X / Y | Punct sfârșit | X / Y | Lungime segment (** (m) |
|---------------|----------------------------|---------------|----------------------------|-------------------------|
| 1 | 428.435,53 301.776,318 | 2 | 428.801,5 301.560,819 | 424.704 |
| 2 | 428.801,5 301.560,819 | 3 | 428.804,413 301.561,243 | 2.944 |
| 3 | 428.804,413 301.561,243 | 4 | 428.812,092 301.562,362 | 7.76 |
| 4 | 428.812,092 301.562,362 | 5 | 428.815,524 301.562,862 | 3.468 |

| Punct început | X / Y | Punct sfârșit | X / Y | Lungime segment (** (m) |
|---------------|----------------------------|---------------|----------------------------|-------------------------|
| 5 | 428.815,524 301.562,862 | 6 | 428.821,035 301.563,665 | 5.569 |
| 6 | 428.821,035 301.563,665 | 7 | 428.827,996 301.565,785 | 7.277 |
| 7 | 428.827,996 301.565,785 | 8 | 428.828,679 301.565,993 | 0.714 |
| 8 | 428.828,679 301.565,993 | 9 | 428.852,225 301.573,164 | 24.614 |
| 9 | 428.852,225 301.573,164 | 10 | 428.855,14 301.574,052 | 3.047 |
| 10 | 428.855,14 301.574,052 | 11 | 428.454,337 301.810,062 | 465.128 |
| 11 | 428.454,337 301.810,062 | 12 | 428.453,51 301.808,578 | 1.699 |
| 12 | 428.453,51 301.808,578 | 13 | 428.444,417 301.792,263 | 18.678 |
| 13 | 428.444,417 301.792,263 | 14 | 428.444,161 301.791,804 | 0.526 |
| 14 | 428.444,161 301.791,804 | 15 | 428.439,853 301.784,074 | 8.849 |
| 15 | 428.439,853 301.784,074 | 16 | 428.438,795 301.782,176 | 2.173 |
| 16 | 428.438,795 301.782,176 | 17 | 428.436,428 301.777,929 | 4.862 |
| 17 | 428.436,428 301.777,929 | 1 | 428.435,53 301.776,318 | 1.844 |

** Lungimile segmentelor sunt determinate în planul de proiecție Stereo 70 și sunt rotunjite la 1 milimetru.

*** Distanța dintre puncte este formată din segmente cumulate ce sunt mai mici decât valoarea 1 milimetru.

**DATE DESPRE IMOBILUL NR. 4007**

Oficiul de Cadastru și Publicitate Imobiliară DOLJ
Biroul de Cadastru și Publicitate Imobiliară Craiova

A. Partea I. Descrierea imobilului

TEREN Extravilan

Adresa: Jud. Dolj, T17 P84/7

| Nr. Crt | Nr cadastral Nr. topografic | Suprafața* (mp) | Observații / Referințe |
|---------|-----------------------------|------------------------------------|---|
| A1 | | Din acte: 5.555 Masurata: 4.009 | Sector cadastral:30 Teren neimprejmuit; Imobilul a fost diminuat cu un procent de 27,84% |

B. Partea II. Proprietari și acte

| Inscrieri privitoare la dreptul de proprietate și alte drepturi reale | | Referințe |
|---|--|-----------|
| / | | |
| Act Administrativ nr. TDP 679-15093, din 10/09/1997 emis de CJSDPAT DOLJ; | | |
| B1 | Intabulare, drept de PROPRIETATE, dobandit prin Reconstituire, cota actuala 1/1, cota initiala 1/1 1) PĂTRU VICTOR, LIPSA CNP | A1 |

C. Partea III. SARCINI .

| Inscrieri privind dezmembramintele dreptului de proprietate, drepturi reale de garanție și sarcini | Referințe |
|--|-----------|
| NU SUNT | |

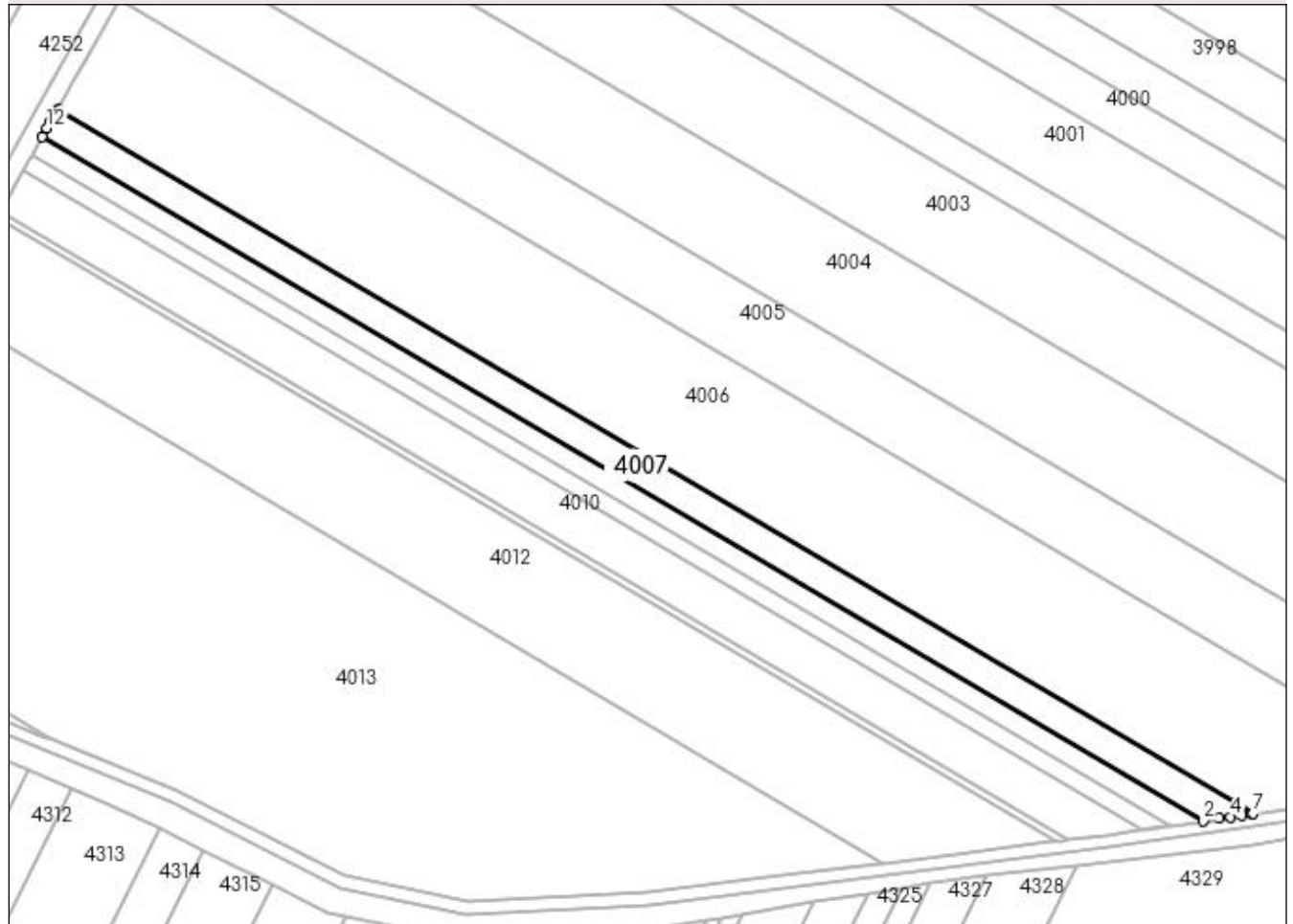
Anexa Nr. 1 La Partea I

Teren

| | | |
|--------------|------------------------------------|--|
| Nr cadastral | Suprafața (mp)* | Observații / Referințe |
| | Din acte: 5.555 Masurata: 4.009 | Imobilul a fost diminuat cu un procent de 27,84% |

* Suprafața este determinată în planul de proiecție Stereo 70.

DETALII LINIARE IMOBIL



Date referitoare la teren

| Crt | Categorie folosință | Intra vilan | Suprafața (mp) | Tarla | Parcelă | Nr. topo | Observații / Referințe |
|-----|---------------------|-------------|----------------|-------|---------|----------|------------------------|
| 1 | arabil | NU | 4.009 | 17 | 84/7 | - | |

Lungime Segmente

1) Valorile lungimilor segmentelor sunt obținute din proiecție în plan.

| Punct început | X / Y | Punct sfârșit | X / Y | Lungime segment (** (m) |
|---------------|----------------------------|---------------|----------------------------|-------------------------|
| 1 | 428.430,866 301.767,952 | 2 | 428.786,371 301.558,615 | 412.56 |
| 2 | 428.786,371 301.558,615 | 3 | 428.791,16 301.559,313 | 4.84 |
| 3 | 428.791,16 301.559,313 | 4 | 428.794,68 301.559,825 | 3.557 |
| 4 | 428.794,68 301.559,825 | 5 | 428.798,102 301.560,324 | 3.458 |
| 5 | 428.798,102 301.560,324 | 6 | 428.800,936 301.560,737 | 2.864 |

| Punct început | X / Y | Punct sfârșit | X / Y | Lungime segment (** (m) |
|---------------|----------------------------|---------------|----------------------------|-------------------------|
| 6 | 428.800,936 301.560,737 | 7 | 428.801,5 301.560,819 | 0.57 |
| 7 | 428.801,5 301.560,819 | 8 | 428.435,53 301.776,318 | 424.704 |
| 8 | 428.435,53 301.776,318 | 9 | 428.435,356 301.776,006 | 0.357 |
| 9 | 428.435,356 301.776,006 | 10 | 428.434,724 301.774,873 | 1.297 |
| 10 | 428.434,724 301.774,873 | 11 | 428.433,428 301.772,547 | 2.663 |
| 11 | 428.433,428 301.772,547 | 12 | 428.432,343 301.770,6 | 2.229 |
| 12 | 428.432,343 301.770,6 | 1 | 428.430,866 301.767,952 | 3.032 |

** Lungimile segmentelor sunt determinate în planul de proiecție Stereo 70 și sunt rotunjite la 1 milimetru.

*** Distanța dintre puncte este formată din segmente cumulate ce sunt mai mici decât valoarea 1 milimetru.

**DATE DESPRE IMOBILUL NR. 4008**

Oficiul de Cadastru și Publicitate Imobiliară DOLJ
Biroul de Cadastru și Publicitate Imobiliară Craiova

A. Partea I. Descrierea imobilului

TEREN Extravilan

Adresa: Jud. Dolj, T17 P84/8

| Nr. Crt | Nr cadastral Nr. topografic | Suprafața* (mp) | Observații / Referințe |
|---------|-----------------------------|------------------------------------|---|
| A1 | | Din acte: 3.555 Masurata: 2.566 | Sector cadastral:30 Teren neimprejmuit; Imobilul a fost diminuat cu un procent de 27,84% |

B. Partea II. Proprietari și acte

| Inscrieri privitoare la dreptul de proprietate și alte drepturi reale | | Referințe |
|--|---|-----------|
| / | | |
| Act Administrativ nr. TDP 572-2198, din 08/04/1994 emis de CJSDPAT DOLJ; | | |
| B1 | Intabulare, drept de PROPRIETATE, dobandit prin Reconstituire, cota actuala 1/1, cota initiala 1/1 1) DUMITRU RUSANDA, LIPSA CNP | A1 |

C. Partea III. SARCINI .

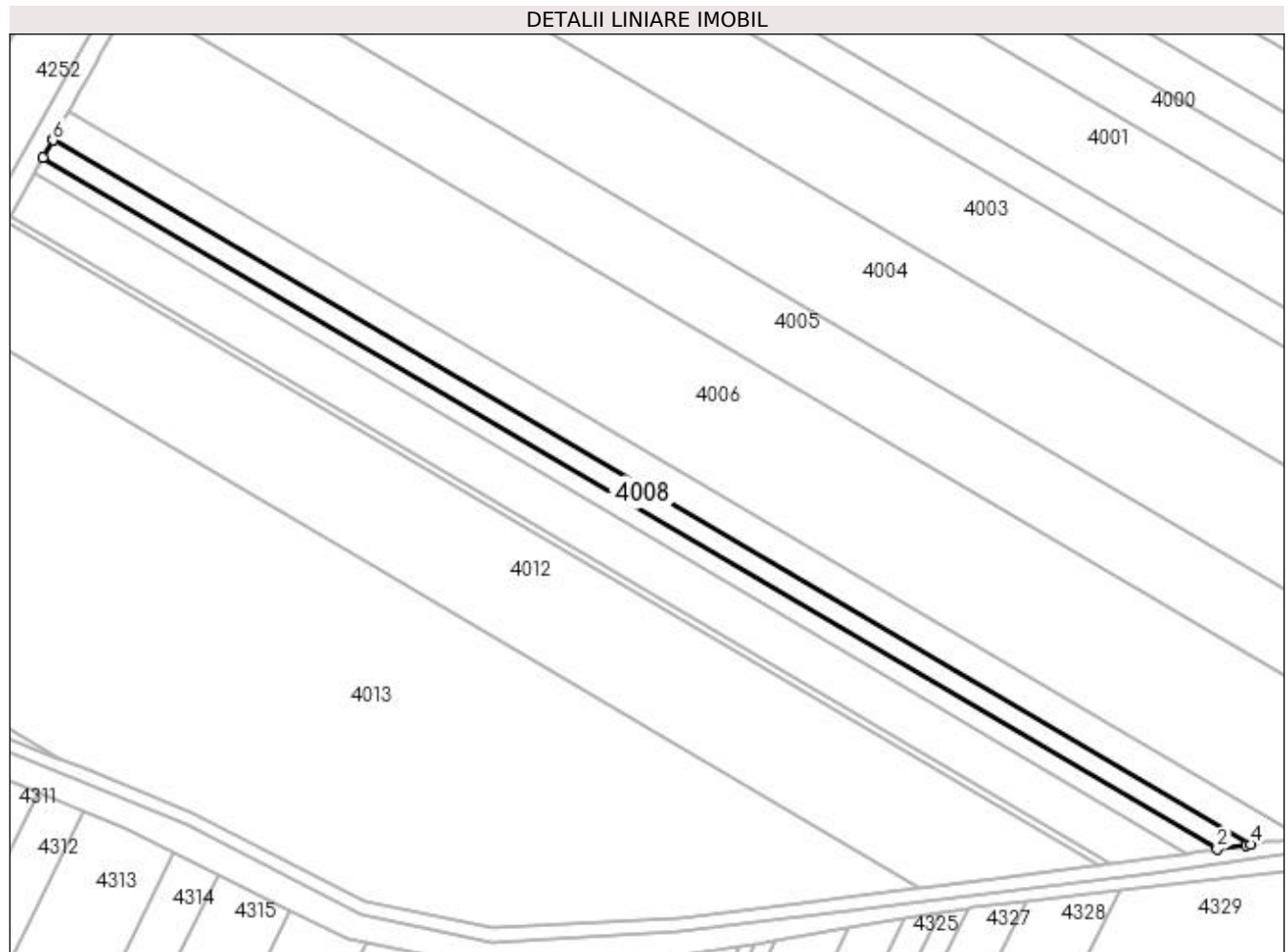
| Inscrieri privind dezmembramintele dreptului de proprietate, drepturi reale de garanție și sarcini | Referințe |
|--|-----------|
| NU SUNT | |

Anexa Nr. 1 La Partea I

Teren

| | | |
|--------------|------------------------------------|--|
| Nr cadastral | Suprafața (mp)* | Observații / Referințe |
| | Din acte: 3.555 Masurata: 2.566 | Imobilul a fost diminuat cu un procent de 27,84% |

* Suprafața este determinată în planul de proiecție Stereo 70.



Date referitoare la teren

| Crt | Categorie folosință | Intra vilan | Suprafața (mp) | Tarla | Parcelă | Nr. topo | Observații / Referințe |
|-----|---------------------|-------------|----------------|-------|---------|----------|------------------------|
| 1 | arabil | NU | 2.566 | 17 | 84/8 | - | |

Lungime Segmente

1) Valorile lungimilor segmentelor sunt obținute din proiecție în plan.

| Punct început | X / Y | Punct sfârșit | X / Y | Lungime segment (** (m) |
|---------------|----------------------------|---------------|----------------------------|-------------------------|
| 1 | 428.427,808 301.762,465 | 2 | 428.776,45 301.557,17 | 404.595 |
| 2 | 428.776,45 301.557,17 | 3 | 428.784,946 301.558,407 | 8.586 |
| 3 | 428.784,946 301.558,407 | 4 | 428.786,371 301.558,615 | 1.44 |
| 4 | 428.786,371 301.558,615 | 5 | 428.430,866 301.767,952 | 412.56 |
| 5 | 428.430,866 301.767,952 | 6 | 428.430,663 301.767,587 | 0.418 |

| Punct început | X / Y | Punct sfârșit | X / Y | Lungime segment (** (m) |
|---------------|----------------------------|---------------|----------------------------|-------------------------|
| 6 | 428.430,663 301.767,587 | 1 | 428.427,808 301.762,465 | 5.864 |

** Lungimile segmentelor sunt determinate în planul de proiecție Stereo 70 și sunt rotunjite la 1 milimetru.

*** Distanța dintre puncte este formată din segmente cumulate ce sunt mai mici decât valoarea 1 milimetru.

**DATE DESPRE IMOBILUL NR. 4009**

Oficiul de Cadastru și Publicitate Imobiliară DOLJ
Biroul de Cadastru și Publicitate Imobiliară Craiova

A. Partea I. Descrierea imobilului

TEREN Extravilan

Adresa: Jud. Dolj, T17 P148

| Nr. Crt | Nr cadastral Nr. topografic | Suprafața* (mp) | Observații / Referințe |
|---------|-----------------------------|------------------------------------|---|
| A1 | | Din acte: 3.054 Masurata: 2.204 | Sector cadastral:30 Teren neimprejmuit; Imobilul a fost diminuat cu un procent de 27,84% |

B. Partea II. Proprietari și acte

| Inscrieri privitoare la dreptul de proprietate și alte drepturi reale | | Referințe |
|--|---|-----------|
| / | | |
| Act Administrativ nr. TDP 597-2198, din 04/05/1994 emis de CJSDPAT DOLJ; | | |
| B1 | Intabulare, drept de PROPRIETATE, dobandit prin Reconstituire, cota actuala 1/1, cota initiala 1/1 1) MITRUȚ ION, LIPSA CNP DEFUNCT:Da | A1 |

C. Partea III. SARCINI .

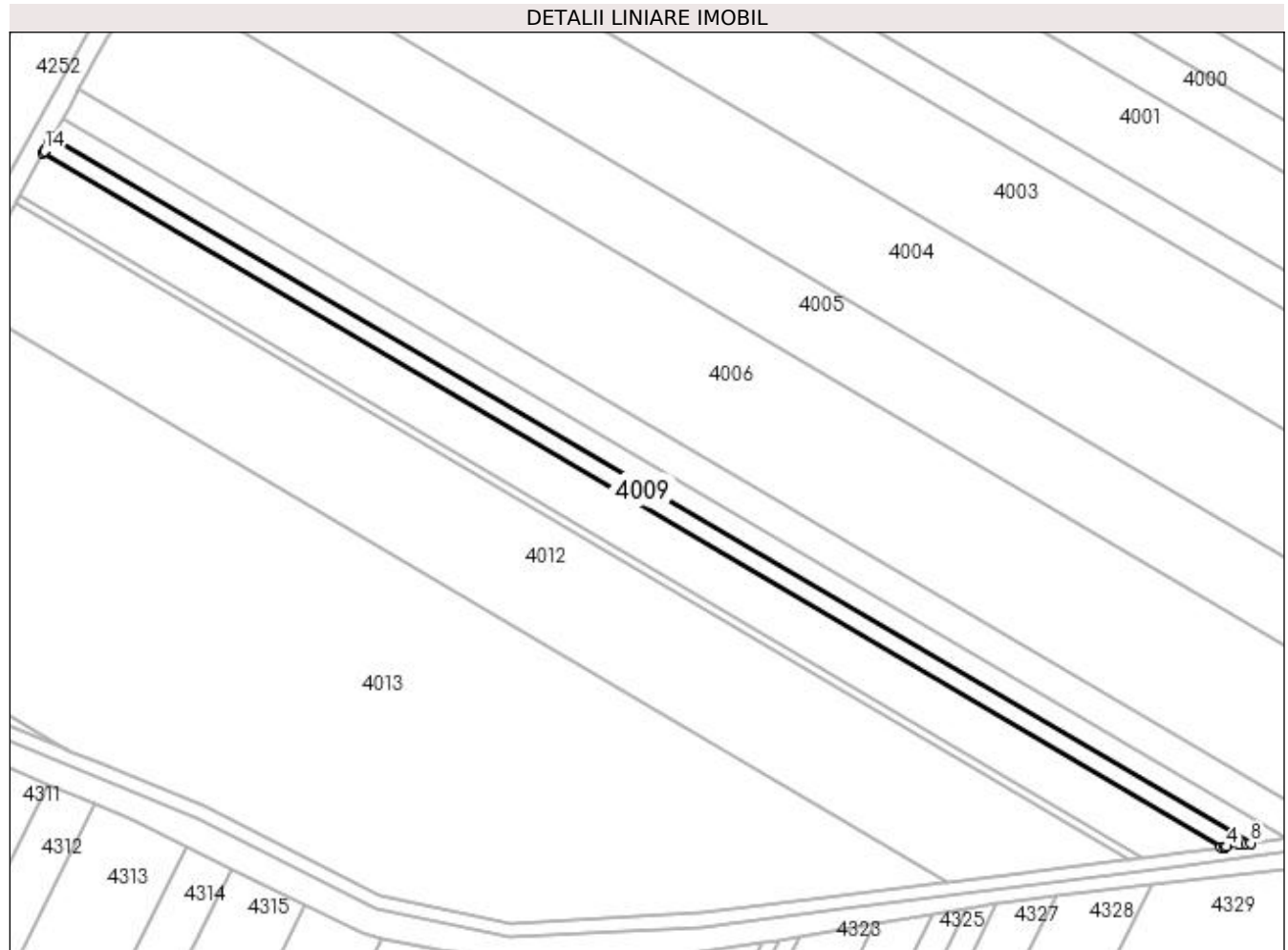
| Inscrieri privind dezmembramintele dreptului de proprietate, drepturi reale de garanție și sarcini | Referințe |
|--|-----------|
| NU SUNT | |

Anexa Nr. 1 La Partea I

Teren

| | | |
|--------------|------------------------------------|--|
| Nr cadastral | Suprafața (mp)* | Observații / Referințe |
| | Din acte: 3.054 Masurata: 2.204 | Imobilul a fost diminuat cu un procent de 27,84% |

* Suprafața este determinată în planul de proiecție Stereo 70.



Date referitoare la teren

| Crt | Categorie folosință | Intra vilan | Suprafața (mp) | Tarla | Parcelă | Nr. topo | Observații / Referințe |
|-----|---------------------|-------------|----------------|-------|---------|----------|------------------------|
| 1 | arabil | NU | 2.204 | 17 | 148 | - | |

Lungime Segmente

1) Valorile lungimilor segmentelor sunt obținute din proiecție în plan.

| Punct început | X / Y | Punct sfârșit | X / Y | Lungime segment (** (m) |
|---------------|----------------------------|---------------|----------------------------|-------------------------|
| 1 | 428.425,133 301.757,664 | 2 | 428.767,77 301.555,905 | 397.626 |
| 2 | 428.767,77 301.555,905 | 3 | 428.768,987 301.556,082 | 1.23 |
| 3 | 428.768,987 301.556,082 | 4 | 428.769,399 301.556,142 | 0.416 |
| 4 | 428.769,399 301.556,142 | 5 | 428.772,89 301.556,651 | 3.528 |
| 5 | 428.772,89 301.556,651 | 6 | 428.773,308 301.556,712 | 0.422 |

| Punct început | X / Y | Punct sfârşit | X / Y | Lungime segment (** (m) |
|---------------|----------------------------|---------------|----------------------------|-------------------------|
| 6 | 428.773,308 301.556,712 | 7 | 428.775,076 301.556,97 | 1.787 |
| 7 | 428.775,076 301.556,97 | 8 | 428.776,45 301.557,17 | 1.388 |
| 8 | 428.776,45 301.557,17 | 9 | 428.427,808 301.762,465 | 404.595 |
| 9 | 428.427,808 301.762,465 | 10 | 428.427,616 301.762,12 | 0.395 |
| 10 | 428.427,616 301.762,12 | 11 | 428.426,84 301.760,727 | 1.595 |
| 11 | 428.426,84 301.760,727 | 12 | 428.426,711 301.760,496 | 0.265 |
| 12 | 428.426,711 301.760,496 | 13 | 428.425,635 301.758,565 | 2.211 |
| 13 | 428.425,635 301.758,565 | 14 | 428.425,508 301.758,338 | 0.26 |
| 14 | 428.425,508 301.758,338 | 1 | 428.425,133 301.757,664 | 0.771 |

** Lungimile segmentelor sunt determinate în planul de proiecție Stereo 70 și sunt rotunjite la 1 milimetru.

*** Distanța dintre puncte este formată din segmente cumulate ce sunt mai mici decât valoarea 1 milimetru.

**DATE DESPRE IMOBILUL NR. 4010**

Oficiul de Cadastru și Publicitate Imobiliară DOLJ
Biroul de Cadastru și Publicitate Imobiliară Craiova

A. Partea I. Descrierea imobilului

TEREN Extravilan

Adresa: Jud. Dolj, T17 P84/10

| Nr. Crt | Nr cadastral Nr. topografic | Suprafața* (mp) | Observații / Referințe |
|---------|-----------------------------|-----------------|---|
| A1 | 31588 | 5.555 | Sector cadastral:30 Teren neimprejmuit; |

B. Partea II. Proprietari și acte

| Inscrieri privitoare la dreptul de proprietate și alte drepturi reale | Referințe |
|--|-----------|
| 61177 / 02/06/2015 | |
| Act Notarial nr. CONTRACT DE VANZARE AUT 1785, din 29/05/2015 emis de Faurar Virgil Claudiu; | |
| B1 | A1 |
| Intabulare, drept de PROPRIETATE, dobândit prin Conventie, cota actuala 1/1, cota initiala 1/1 | |
| 1) STAMIN DORU NICUSOR | |
| 2) STAMIN ELENA | |

C. Partea III. SARCINI .


| Inscrieri privind dezmembramentele dreptului de proprietate, drepturi reale de garanție și sarcini | Referințe |
|--|-----------|
| NU SUNT | |

Anexa Nr. 1 La Partea I

Teren

| Nr cadastral | Suprafața (mp)* | Observații / Referințe |
|--------------|-----------------|------------------------|
| 31588 | 5.555 | |

* Suprafața este determinată în planul de proiecție Stereo 70.



Date referitoare la teren

| Crt | Categorie folosință | Intravilan | Suprafața (mp) | Tarla | Parcelă | Nr. topo | Observații / Referințe |
|-----|---------------------|------------|----------------|-------|---------|----------|------------------------|
| 1 | arabil | NU | 5.555 | 17 | 84/10 | - | |

Lungime Segmente

1) Valorile lungimilor segmentelor sunt obținute din proiecție în plan.

| Punct început | X / Y | Punct sfârșit | X / Y | Lungime segment (** (m) |
|---------------|----------------------------|---------------|----------------------------|-------------------------|
| 1 | 428.418,169 301.745,17 | 2 | 428.744,836 301.552,814 | 379.094 |
| 2 | 428.744,836 301.552,814 | 3 | 428.757,006 301.554,337 | 12.265 |
| 3 | 428.757,006 301.554,337 | 4 | 428.766,44 301.555,711 | 9.534 |
| 4 | 428.766,44 301.555,711 | 5 | 428.767,77 301.555,905 | 1.344 |
| 5 | 428.767,77 301.555,905 | 6 | 428.425,133 301.757,664 | 397.626 |

| Punct început | X / Y | Punct sfârșit | X / Y | Lungime segment (** (m) |
|---------------|----------------------------|---------------|----------------------------|-------------------------|
| 6 | 428.425,133 301.757,664 | 7 | 428.424,951 301.757,337 | 0.374 |
| 7 | 428.424,951 301.757,337 | 1 | 428.418,169 301.745,17 | 13.93 |

** Lungimile segmentelor sunt determinate în planul de proiecție Stereo 70 și sunt rotunjite la 1 milimetru.

*** Distanța dintre puncte este formată din segmente cumulate ce sunt mai mici decât valoarea 1 milimetru.

**DATE DESPRE IMOBILUL NR. 4011**

Oficiul de Cadastru și Publicitate Imobiliară DOLJ
Biroul de Cadastru și Publicitate Imobiliară Craiova

A. Partea I. Descrierea imobilului

TEREN Extravilan

Adresa: Jud. Dolj, T17 P150

| Nr. Crt | Nr cadastral Nr. topografic | Suprafața* (mp) | Observații / Referințe |
|---------|-----------------------------|----------------------------------|---|
| A1 | | Din acte: 1.161 Masurata: 838 | Sector cadastral:30 Teren neimprejmuit; Imobilul a fost diminuat cu un procent de 27,84% |

B. Partea II. Proprietari și acte

| Inscrieri privitoare la dreptul de proprietate și alte drepturi reale | | Referințe |
|--|---|-----------|
| / | | |
| Act Administrativ nr. TDP 573-2198, din 08/09/1994 emis de CJSDPAT DOLJ; | | |
| B1 | Intabulare, drept de PROPRIETATE, dobandit prin Reconstituire, cota actuala 1/1, cota initiala 1/1 1) VĂRZARU MARIN, LIPSA CNP | A1 |

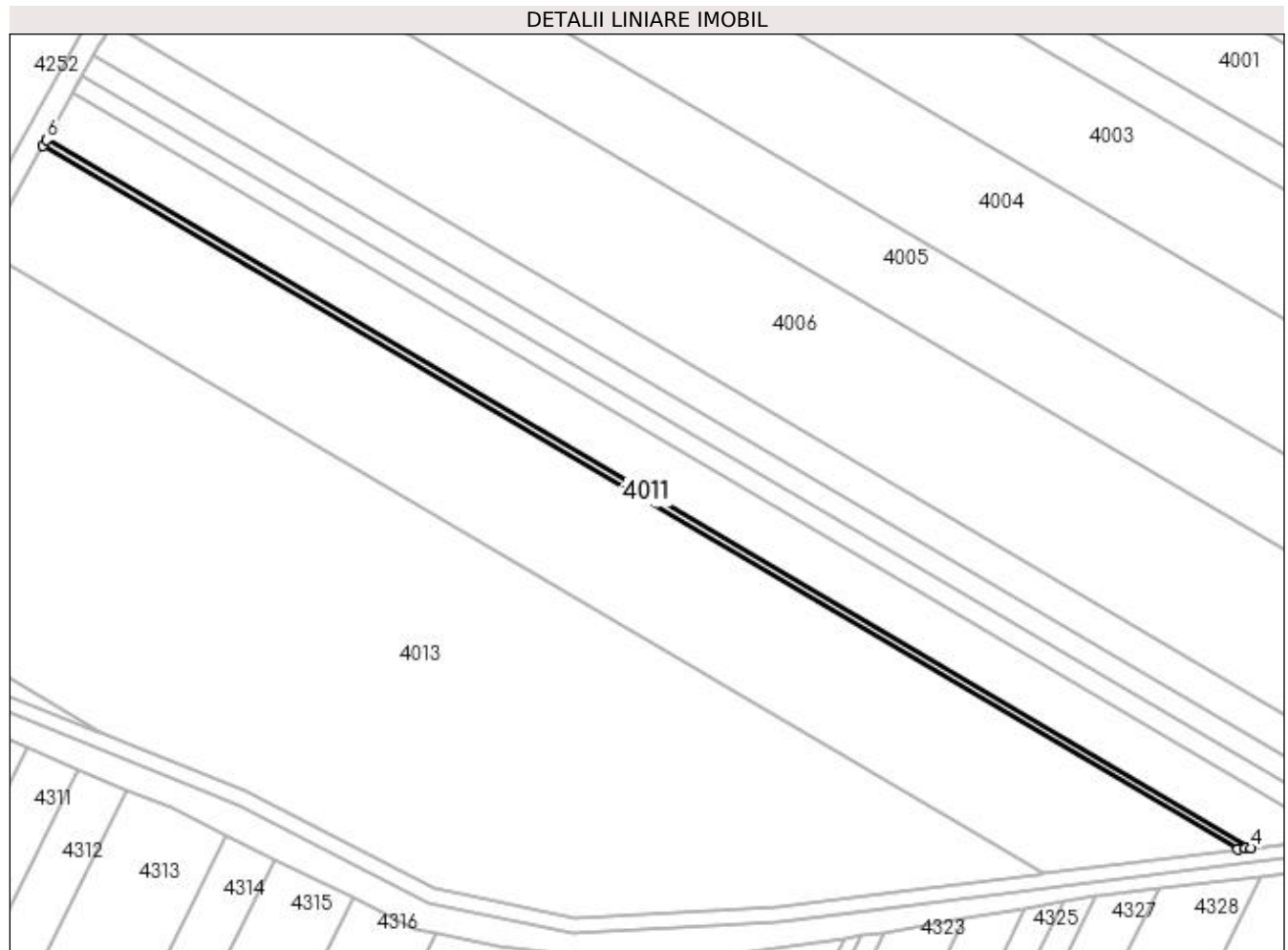
C. Partea III. SARCINI .

| Inscrieri privind dezmembramintele dreptului de proprietate, drepturi reale de garanție și sarcini | Referințe |
|--|-----------|
| NU SUNT | |

Anexa Nr. 1 La Partea I**Teren**

| | | |
|--------------|----------------------------------|--|
| Nr cadastral | Suprafața (mp)* | Observații / Referințe |
| | Din acte: 1.161 Masurata: 838 | Imobilul a fost diminuat cu un procent de 27,84% |

* Suprafața este determinată în planul de proiecție Stereo 70.

**Date referitoare la teren**

| Crt | Categorie folosință | Intra vilan | Suprafața (mp) | Tarla | Parcelă | Nr. topo | Observații / Referințe |
|-----|---------------------|-------------|----------------|-------|---------|----------|------------------------|
| 1 | arabil | NU | 838 | 17 | 150 | - | |

Lungime Segmente

1) Valorile lungimilor segmentelor sunt obținute din proiecție în plan.

| Punct început | X / Y | Punct sfârșit | X / Y | Lungime segment (** (m) |
|---------------|----------------------------|---------------|----------------------------|-------------------------|
| 1 | 428.417,089 301.743,231 | 2 | 428.741,231 301.552,362 | 376.164 |
| 2 | 428.741,231 301.552,362 | 3 | 428.743,438 301.552,639 | 2.224 |
| 3 | 428.743,438 301.552,639 | 4 | 428.744,836 301.552,814 | 1.409 |
| 4 | 428.744,836 301.552,814 | 5 | 428.418,169 301.745,17 | 379.094 |
| 5 | 428.418,169 301.745,17 | 6 | 428.417,967 301.744,807 | 0.415 |

| Punct început | X / Y | Punct sfârșit | X / Y | Lungime segment (** (m) |
|---------------|----------------------------|---------------|----------------------------|-------------------------|
| 6 | 428.417,967 301.744,807 | 1 | 428.417,089 301.743,231 | 1.804 |

** Lungimile segmentelor sunt determinate în planul de proiecție Stereo 70 și sunt rotunjite la 1 milimetru.

*** Distanța dintre puncte este formată din segmente cumulate ce sunt mai mici decât valoarea 1 milimetru.

**DATE DESPRE IMOBILUL NR. 4012**

Oficiul de Cadastru și Publicitate Imobiliară DOLJ
Biroul de Cadastru și Publicitate Imobiliară Craiova

A. Partea I. Descrierea imobilului

TEREN Extravilan

Adresa: Jud. Dolj, T17 P150/1

| Nr. Crt | Nr cadastral Nr. topografic | Suprafața* (mp) | Observații / Referințe |
|---------|-----------------------------|--------------------------------------|--|
| A1 | | Din acte: 16.000 Masurata: 11.546 | Sector cadastral:30 Teren neimprejmuat; In TDP a fost inscris in mod eronat T16, corect fiind T17, Imobilul a fost diminuat cu un procent de 27,84% |

B. Partea II. Proprietari și acte

| Inscrieri privitoare la dreptul de proprietate și alte drepturi reale | Referințe |
|--|-----------|
| / | |
| Act Administrativ nr. TDP 578-2198, din 08/04/1994 emis de CJSDPAT DOLJ; | |
| B1 | A1 |
| Intabulare, drept de PROPRIETATE, dobandit prin Constituire, cota actuala 1/1, cota initiala 1/1 1) MARIN MIOARA, LIPSA CNP | |

C. Partea III. SARCINI .

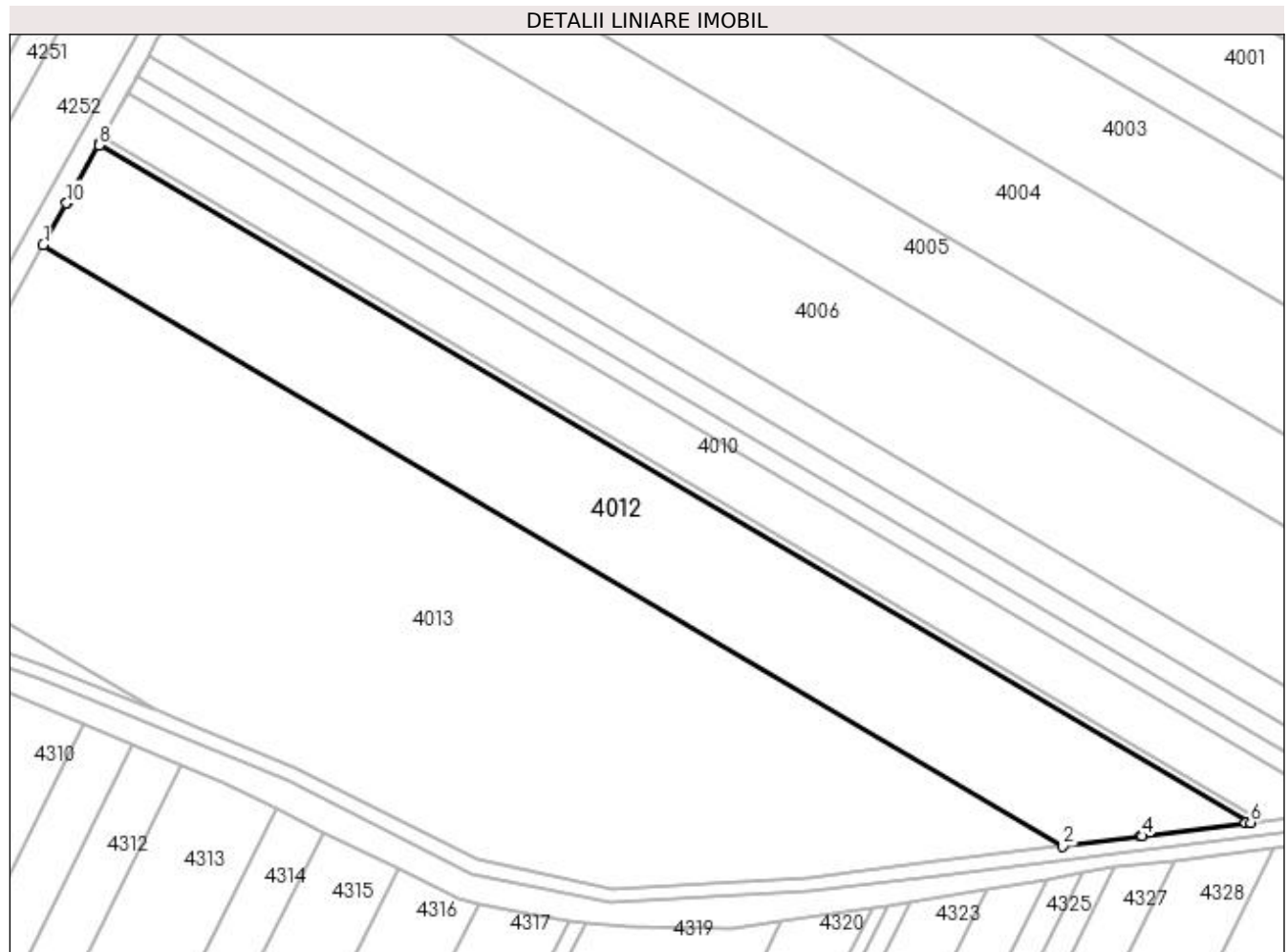
| Inscrieri privind dezmembramintele dreptului de proprietate, drepturi reale de garanție și sarcini | Referințe |
|--|-----------|
| NU SUNT | |

Anexa Nr. 1 La Partea I

Teren

| Nr cadastral | Suprafața (mp)* | Observații / Referințe |
|--------------|---|---|
| | Din acte: 16.000 Masurata: 11.546 | In TDP a fost inregistrat in mod eronat T16, corect fiind T17, Imobilul a fost diminuat cu un procent de 27,84% |

* Suprafața este determinată în planul de proiecție Stereo 70.



Date referitoare la teren

| Crt | Categorie folosință | Intravilan | Suprafața (mp) | Tarla | Parcelă | Nr. topo | Observații / Referințe |
|-----|---------------------|------------|----------------|-------|---------|----------|------------------------|
| 1 | arabil | NU | 11.546 | 17 | 150/1 | - | |

Lungime Segmente

1) Valorile lungimilor segmentelor sunt obținute din proiecție în plan.

| Punct început | X / Y | Punct sfârșit | X / Y | Lungime segment (** (m) |
|---------------|----------------------------|---------------|----------------------------|-------------------------|
| 1 | 428.401,234 301.714,786 | 2 | 428.688,318 301.545,738 | 333.158 |
| 2 | 428.688,318 301.545,738 | 3 | 428.710,274 301.548,487 | 22.127 |
| 3 | 428.710,274 301.548,487 | 4 | 428.710,605 301.548,528 | 0.334 |
| 4 | 428.710,605 301.548,528 | 5 | 428.739,85 301.552,189 | 29.473 |

| Punct început | X / Y | Punct sfârșit | X / Y | Lungime segment (** (m) |
|---------------|----------------------------|---------------|----------------------------|-------------------------|
| 5 | 428.739,85 301.552,189 | 6 | 428.741,231 301.552,362 | 1.392 |
| 6 | 428.741,231 301.552,362 | 7 | 428.417,089 301.743,231 | 376.164 |
| 7 | 428.417,089 301.743,231 | 8 | 428.416,89 301.742,875 | 0.408 |
| 8 | 428.416,89 301.742,875 | 9 | 428.407,912 301.726,767 | 18.441 |
| 9 | 428.407,912 301.726,767 | 10 | 428.407,813 301.726,589 | 0.204 |
| 10 | 428.407,813 301.726,589 | 1 | 428.401,234 301.714,786 | 13.513 |

** Lungimile segmentelor sunt determinate în planul de proiecție Stereo 70 și sunt rotunjite la 1 milimetru.

*** Distanța dintre puncte este formată din segmente cumulate ce sunt mai mici decât valoarea 1 milimetru.

**DATE DESPRE IMOBILUL NR. 4013**

Oficiul de Cadastru și Publicitate Imobiliară DOLJ
Biroul de Cadastru și Publicitate Imobiliară Craiova

A. Partea I. Descrierea imobilului

TEREN Extravilan

Adresa: Jud. Dolj, T17 P151

| Nr. Crt | Nr cadastral Nr. topografic | Suprafața* (mp) | Observații / Referințe |
|---------|-----------------------------|--------------------------------------|---|
| A1 | | Din acte: 34.568 Masurata: 24.946 | Sector cadastral:30 Teren neimprejmuit; Imobilul a fost diminuat cu un procent de 27,84% |

B. Partea II. Proprietari și acte

| Inscrieri privitoare la dreptul de proprietate și alte drepturi reale | | Referințe |
|---|--|-----------|
| / | | |
| Act Administrativ nr. TDP 1557, din 03/12/2003 emis de CJSDPAT DOLJ; | | |
| B1 | Intabulare, drept de PROPRIETATE, dobandit prin Reconstituire, cota actuala 1/1, cota initiala 1/1 1) DOBRE VASILE , LIPSA CNP | A1 |

C. Partea III. SARCINI .

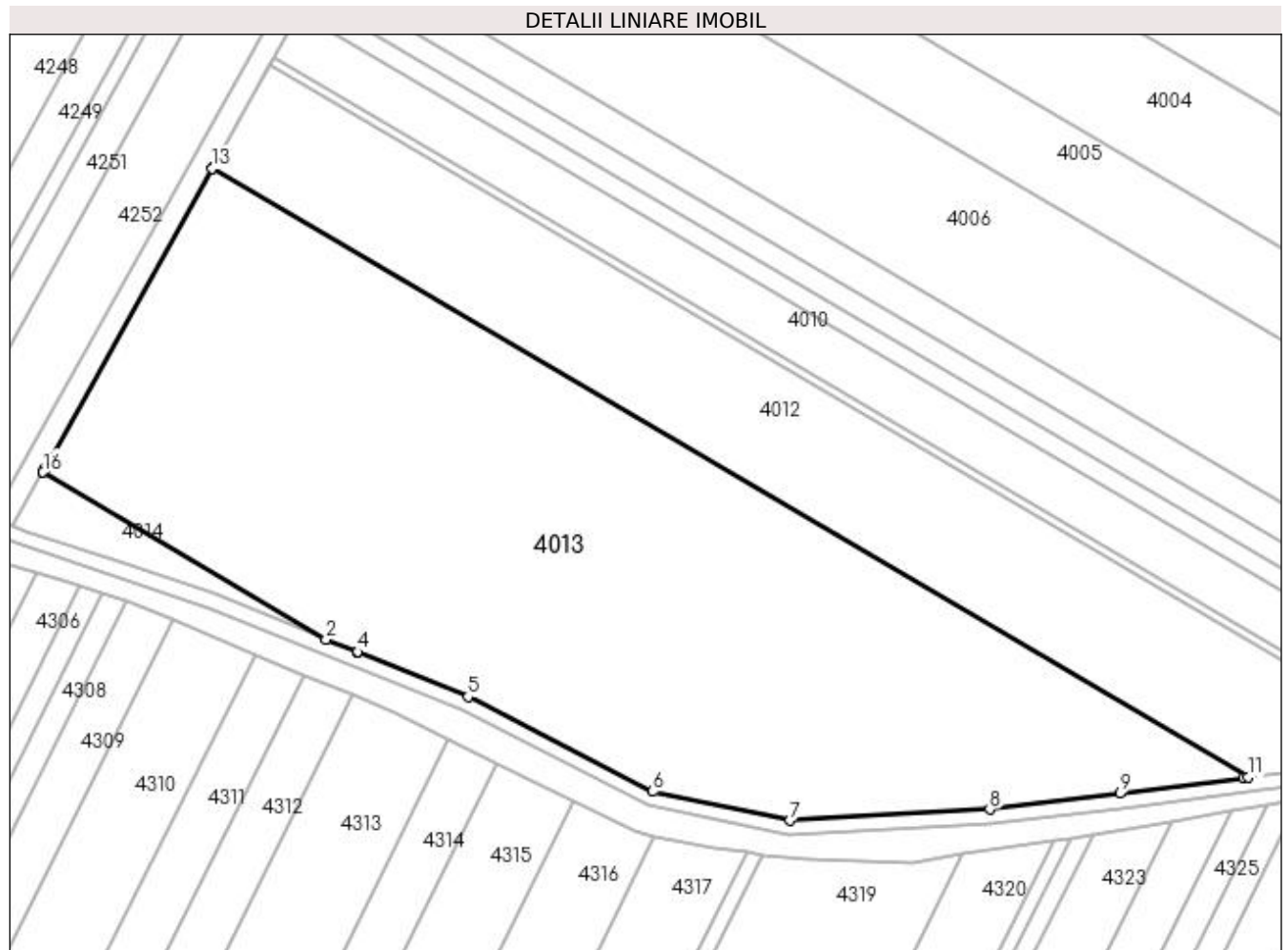
| Inscrieri privind dezmembramintele dreptului de proprietate, drepturi reale de garanție și sarcini | Referințe |
|--|-----------|
| NU SUNT | |

Anexa Nr. 1 La Partea I

Teren

| | | |
|--------------|---|--|
| Nr cadastral | Suprafața (mp)* | Observații / Referințe |
| | Din acte: 34.568 Masurata: 24.946 | Imobilul a fost diminuat cu un procent de 27,84% |

* Suprafața este determinată în planul de proiecție Stereo 70.



Date referitoare la teren

| Crt | Categorie folosință | Intravilan | Suprafața (mp) | Tarla | Parcelă | Nr. topo | Observații / Referințe |
|-----|---------------------|------------|----------------|-------|---------|----------|------------------------|
| 1 | arabil | NU | 24.946 | 17 | 151 | - | |

Lungime Segmente

1) Valorile lungimilor segmentelor sunt obținute din proiecție în plan.

| Punct început | X / Y | Punct sfârșit | X / Y | Lungime segment (** (m) |
|---------------|----------------------------|---------------|----------------------------|-------------------------|
| 1 | 428.354,137 301.630,286 | 2 | 428.432,671 301.584,041 | 91.138 |
| 2 | 428.432,671 301.584,041 | 3 | 428.441,247 301.580,568 | 9.253 |
| 3 | 428.441,247 301.580,568 | 4 | 428.441,364 301.580,521 | 0.126 |
| 4 | 428.441,364 301.580,521 | 5 | 428.471,998 301.568,114 | 33.051 |

| Punct început | X / Y | Punct sfârșit | X / Y | Lungime segment (** (m) |
|---------------|----------------------------|---------------|----------------------------|-------------------------|
| 5 | 428.471,998 301.568,114 | 6 | 428.523,287 301.541,836 | 57.629 |
| 6 | 428.523,287 301.541,836 | 7 | 428.561,254 301.533,736 | 38.821 |
| 7 | 428.561,254 301.533,736 | 8 | 428.616,691 301.536,877 | 55.526 |
| 8 | 428.616,691 301.536,877 | 9 | 428.652,952 301.541,31 | 36.531 |
| 9 | 428.652,952 301.541,31 | 10 | 428.687,205 301.545,599 | 34.52 |
| 10 | 428.687,205 301.545,599 | 11 | 428.688,318 301.545,738 | 1.122 |
| 11 | 428.688,318 301.545,738 | 12 | 428.401,234 301.714,786 | 333.158 |
| 12 | 428.401,234 301.714,786 | 13 | 428.401,091 301.714,529 | 0.294 |
| 13 | 428.401,091 301.714,529 | 14 | 428.354,808 301.631,489 | 95.067 |
| 14 | 428.354,808 301.631,489 | 15 | 428.354,799 301.631,473 | 0.018 |
| 15 | 428.354,799 301.631,473 | 16 | 428.354,138 301.630,288 | 1.357 |
| 16 | 428.354,138 301.630,288 | 1 | 428.354,137 301.630,286 | 0.002 |

** Lungimile segmentelor sunt determinate în planul de proiecție Stereo 70 și sunt rotunjite la 1 milimetru.

*** Distanța dintre puncte este formată din segmente cumulate ce sunt mai mici decât valoarea 1 milimetru.

**DATE DESPRE IMOBILUL NR. 4014**

Oficiul de Cadastru și Publicitate Imobiliară DOLJ
Biroul de Cadastru și Publicitate Imobiliară Craiova

A. Partea I. Descrierea imobilului

TEREN Extravilan

Adresa: Jud. Dolj, T17 P152

| Nr. Crt | Nr cadastral Nr. topografic | Suprafața* (mp) | Observații / Referințe |
|---------|-----------------------------|----------------------------------|---|
| A1 | | Din acte: 1.000 Masurata: 722 | Sector cadastral:30 Teren neimprejmuit; Imobilul a fost diminuat cu un procent de 27,84% |

B. Partea II. Proprietari și acte

| Inscrieri privitoare la dreptul de proprietate și alte drepturi reale | | Referințe |
|--|--|-----------|
| / | | |
| Act Administrativ nr. TDP 567-2198, din 08/04/1994 emis de CJSDPAT DOLJ; | | |
| B1 | Intabulare, drept de PROPRIETATE, dobandit prin Reconstituire, cota actuala 1/1, cota initiala 1/1 1) VĂRZARU STAN, LIPSA CNP | A1 |

C. Partea III. SARCINI .

| Inscrieri privind dezmembramintele dreptului de proprietate, drepturi reale de garanție și sarcini | Referințe |
|--|-----------|
| NU SUNT | |

Anexa Nr. 1 La Partea I

Teren

| | | |
|--------------|----------------------------------|--|
| Nr cadastral | Suprafața (mp)* | Observații / Referințe |
| | Din acte: 1.000 Masurata: 722 | Imobilul a fost diminuat cu un procent de 27,84% |

* Suprafața este determinată în planul de proiecție Stereo 70.

DETALII LINIARE IMOBIL



Date referitoare la teren

| Crt | Categorie folosință | Intra vilan | Suprafața (mp) | Tarla | Parcelă | Nr. topo | Observații / Referințe |
|-----|---------------------|-------------|----------------|-------|---------|----------|------------------------|
| 1 | arabil | NU | 722 | 17 | 152 | - | |

Lungime Segmente

1) Valorile lungimilor segmentelor sunt obținute din proiecție în plan.

| Punct început | X / Y | Punct sfârșit | X / Y | Lungime segment (** (m) |
|---------------|----------------------------|---------------|----------------------------|-------------------------|
| 1 | 428.349,31 301.614,081 | 2 | 428.349,381 301.614,055 | 0.076 |
| 2 | 428.349,381 301.614,055 | 3 | 428.375,258 301.605,415 | 27.281 |
| 3 | 428.375,258 301.605,415 | 4 | 428.401,68 301.596,593 | 27.856 |
| 4 | 428.401,68 301.596,593 | 5 | 428.432,017 301.584,306 | 32.731 |
| 5 | 428.432,017 301.584,306 | 6 | 428.432,671 301.584,041 | 0.706 |

| Punct început | X / Y | Punct sfârșit | X / Y | Lungime segment (** (m) |
|---------------|----------------------------|---------------|----------------------------|-------------------------|
| 6 | 428.432,671 301.584,041 | 7 | 428.354,137 301.630,286 | 91.138 |
| 7 | 428.354,137 301.630,286 | 8 | 428.345,821 301.615,365 | 17.082 |
| 8 | 428.345,821 301.615,365 | 1 | 428.349,31 301.614,081 | 3.718 |

** Lungimile segmentelor sunt determinate în planul de proiecție Stereo 70 și sunt rotunjite la 1 milimetru.

*** Distanța dintre puncte este formată din segmente cumulate ce sunt mai mici decât valoarea 1 milimetru.

**DATE DESPRE IMOBILUL NR. 4015**

Oficiul de Cadastru și Publicitate Imobiliară DOLJ
Biroul de Cadastru și Publicitate Imobiliară Craiova

A. Partea I. Descrierea imobilului

TEREN Necunoscut

Adresa: Loc. Teslui, Jud. Dolj, T17/1 P44/1

| Nr. Crt | Nr cadastral Nr. topografic | Suprafața* (mp) | Observații / Referințe |
|---------|-----------------------------|-----------------|---|
| A1 | | 29.711 | Sector cadastral:30 Teren neimprejmuit; |

B. Partea II. Proprietari și acte

| Inscrieri privitoare la dreptul de proprietate și alte drepturi reale | Referințe |
|--|--|
| / | |
| Act Normativ nr. Legea 7, din 13/03/1996 emis de PARLAMENTUL ROMÂNIEI; | |
| B1 | Inscrierea provizorie, drept de PROPRIETATE, dobandit prin Lege, cota actuala 1/1, cota initiala 1/1 |
| | 1) NEIDENTIFICAT NEIDENTIFICAT, CIF:0000000000000 |

C. Partea III. SARCINI .

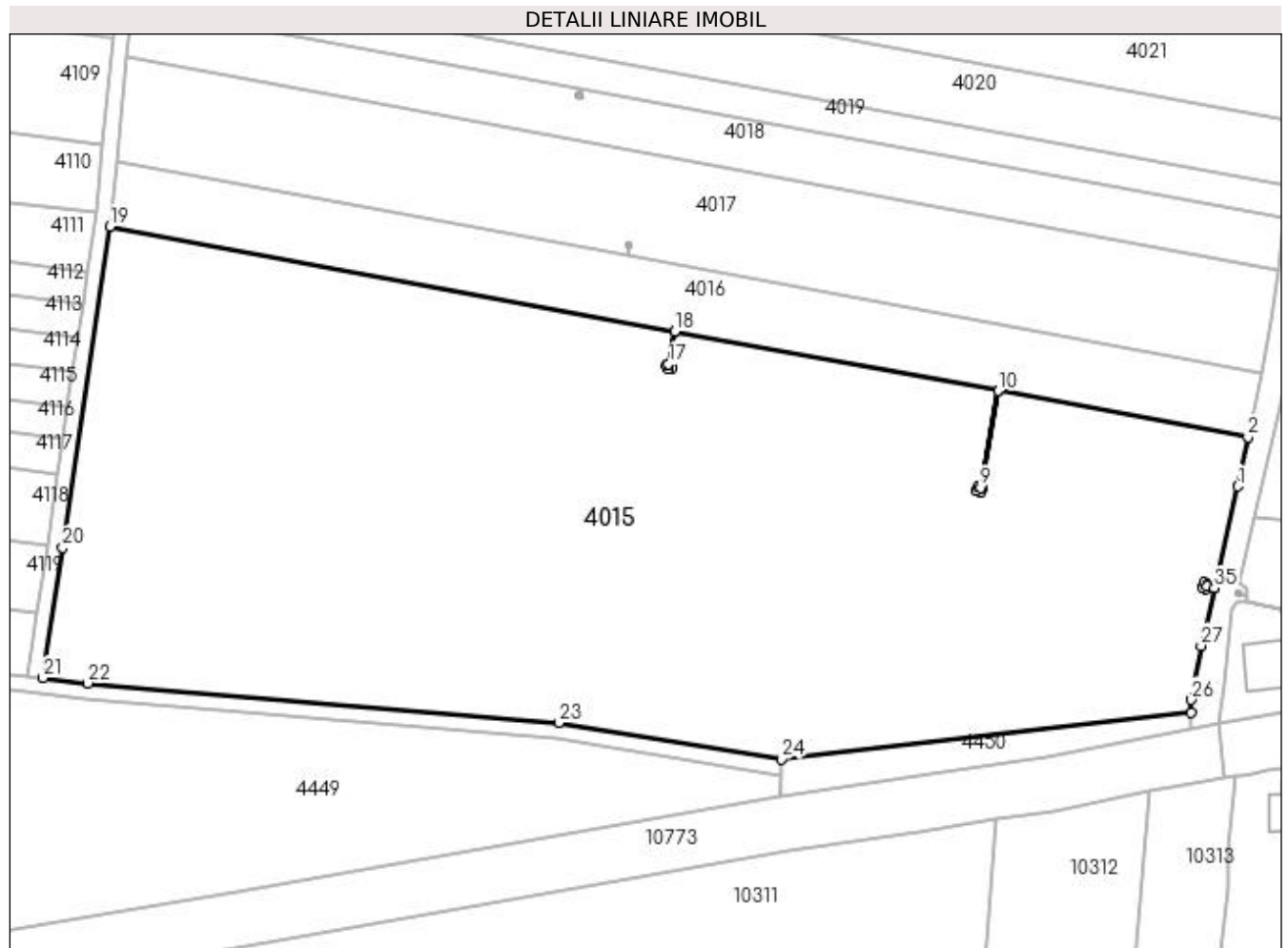
| Inscrieri privind dezmembramintele dreptului de proprietate, drepturi reale de garanție și sarcini | Referințe |
|--|-----------|
| NU SUNT | |

Anexa Nr. 1 La Partea I

Teren

| Nr cadastral | Suprafața (mp)* | Observații / Referințe |
|--------------|-----------------|------------------------|
| | 29.711 | |

* Suprafața este determinată în planul de proiecție Stereo 70.



Date referitoare la teren

| Crt | Categorie folosință | Intra vilan | Suprafața (mp) | Tarla | Parcelă | Nr. topo | Observații / Referințe |
|-----|---------------------|-------------|----------------|-------|---------|----------|------------------------|
| 1 | arabil | NU | 24.602 | 17/1 | 44/1 | - | |
| 2 | arabil | DA | 5.109 | 17/1 | 44/1 | - | |

Lungime Segmente

1) Valorile lungimilor segmentelor sunt obținute din proiecție în plan.

| Punct început | X / Y | Punct sfârșit | X / Y | Lungime segment (** (m) |
|---------------|----------------------------|---------------|----------------------------|-------------------------|
| 1 | 432.012,356 300.664,507 | 2 | 432.014,898 300.677,141 | 12.887 |
| 3 | 431.950,832 300.688,966 | 4 | 431.946,263 300.664,21 | 25.174 |
| 5 | 431.946,819 300.663,986 | 6 | 431.946,371 300.662,873 | 1.2 |
| 7 | 431.945,258 300.663,32 | 8 | 431.945,706 300.664,434 | 1.201 |

| Punct început | X / Y | Punct sfârșit | X / Y | Lungime segment (** (m) |
|---------------|----------------------------|---------------|----------------------------|-------------------------|
| 2 | 432.014,898 300.677,141 | 3 | 431.950,832 300.688,966 | 65.148 |
| 4 | 431.946,263 300.664,21 | 5 | 431.946,819 300.663,986 | 0.599 |
| 6 | 431.946,371 300.662,873 | 7 | 431.945,258 300.663,32 | 1.199 |
| 8 | 431.945,706 300.664,434 | 9 | 431.946,258 300.664,212 | 0.595 |

| Punct început | X / Y | Punct sfârșit | X / Y | Lungime segment (** (m) |
|---------------|----------------------------|---------------|----------------------------|-------------------------|
| 9 | 431.946,258 300.664,212 | 10 | 431.950,827 300.688,967 | 25.173 |
| 11 | 431.867,88 300.704,277 | 12 | 431.866,322 300.695,834 | 8.586 |
| 13 | 431.866,883 300.696,047 | 14 | 431.867,309 300.694,926 | 1.199 |
| 15 | 431.866,187 300.694,499 | 16 | 431.865,761 300.695,621 | 1.2 |
| 17 | 431.866,317 300.695,832 | 18 | 431.867,875 300.704,277 | 8.588 |
| 19 | 431.722,992 300.731,019 | 20 | 431.710,951 300.648,86 | 83.037 |
| 21 | 431.705,893 300.615,397 | 22 | 431.717,311 300.614,053 | 11.497 |
| 23 | 431.838,172 300.603,924 | 24 | 431.895,224 300.594,592 | 57.81 |
| 25 | 432.000,253 300.606,519 | 26 | 432.000,285 300.609,826 | 3.307 |
| 27 | 432.002,898 300.623,658 | 28 | 432.006,323 300.638,45 | 15.183 |
| 29 | 432.004,448 300.638,884 | 30 | 432.004,21 300.638,333 | 0.6 |
| 31 | 432.003,108 300.638,81 | 32 | 432.003,584 300.639,911 | 1.199 |
| 33 | 432.004,686 300.639,435 | 34 | 432.004,45 300.638,889 | 0.595 |
| 35 | 432.006,324 300.638,455 | 1 | 432.012,356 300.664,507 | 26.741 |

| Punct început | X / Y | Punct sfârșit | X / Y | Lungime segment (** (m) |
|---------------|----------------------------|---------------|----------------------------|-------------------------|
| 10 | 431.950,827 300.688,967 | 11 | 431.867,88 300.704,277 | 84.348 |
| 12 | 431.866,322 300.695,834 | 13 | 431.866,883 300.696,047 | 0.6 |
| 14 | 431.867,309 300.694,926 | 15 | 431.866,187 300.694,499 | 1.201 |
| 16 | 431.865,761 300.695,621 | 17 | 431.866,317 300.695,832 | 0.595 |
| 18 | 431.867,875 300.704,277 | 19 | 431.722,992 300.731,019 | 147.33 |
| 20 | 431.710,951 300.648,86 | 21 | 431.705,893 300.615,397 | 33.843 |
| 22 | 431.717,311 300.614,053 | 23 | 431.838,172 300.603,924 | 121.285 |
| 24 | 431.895,224 300.594,592 | 25 | 432.000,253 300.606,519 | 105.704 |
| 26 | 432.000,285 300.609,826 | 27 | 432.002,898 300.623,658 | 14.077 |
| 28 | 432.006,323 300.638,45 | 29 | 432.004,448 300.638,884 | 1.925 |
| 30 | 432.004,21 300.638,333 | 31 | 432.003,108 300.638,81 | 1.201 |
| 32 | 432.003,584 300.639,911 | 33 | 432.004,686 300.639,435 | 1.2 |
| 34 | 432.004,45 300.638,889 | 35 | 432.006,324 300.638,455 | 1.924 |

** Lungimile segmentelor sunt determinate în planul de proiecție Stereo 70 și sunt rotunjite la 1 milimetru.

*** Distanța dintre puncte este formată din segmente cumulate ce sunt mai mici decât valoarea 1 milimetru.

**DATE DESPRE IMOBILUL NR. 4016**

Oficiul de Cadastru și Publicitate Imobiliară DOLJ
Biroul de Cadastru și Publicitate Imobiliară Craiova

A. Partea I. Descrierea imobilului

TEREN Necunoscut

Adresa: Loc. Teslui, Jud. Dolj, T17/1 P44

| Nr. Crt | Nr cadastral Nr. topografic | Suprafața* (mp) | Observații / Referințe |
|---------|-----------------------------|-----------------|---|
| A1 | | 5.000 | Sector cadastral:30 Teren neimprejmuit; |

B. Partea II. Proprietari și acte

| Inscrieri privitoare la dreptul de proprietate și alte drepturi reale | Referințe |
|--|-----------|
| / | |
| Act Administrativ nr. TDP 386-2180, din 03/01/1994 emis de CJSDPAT DOLJ; | |
| B1 | A1 |
| Intabulare, drept de PROPRIETATE, dobândit prin Reconstituire, cota actuala 1/1, cota initiala 1/1 1) TRĂȘCĂ IOANA, LIPSA CNP | |

C. Partea III. SARCINI .

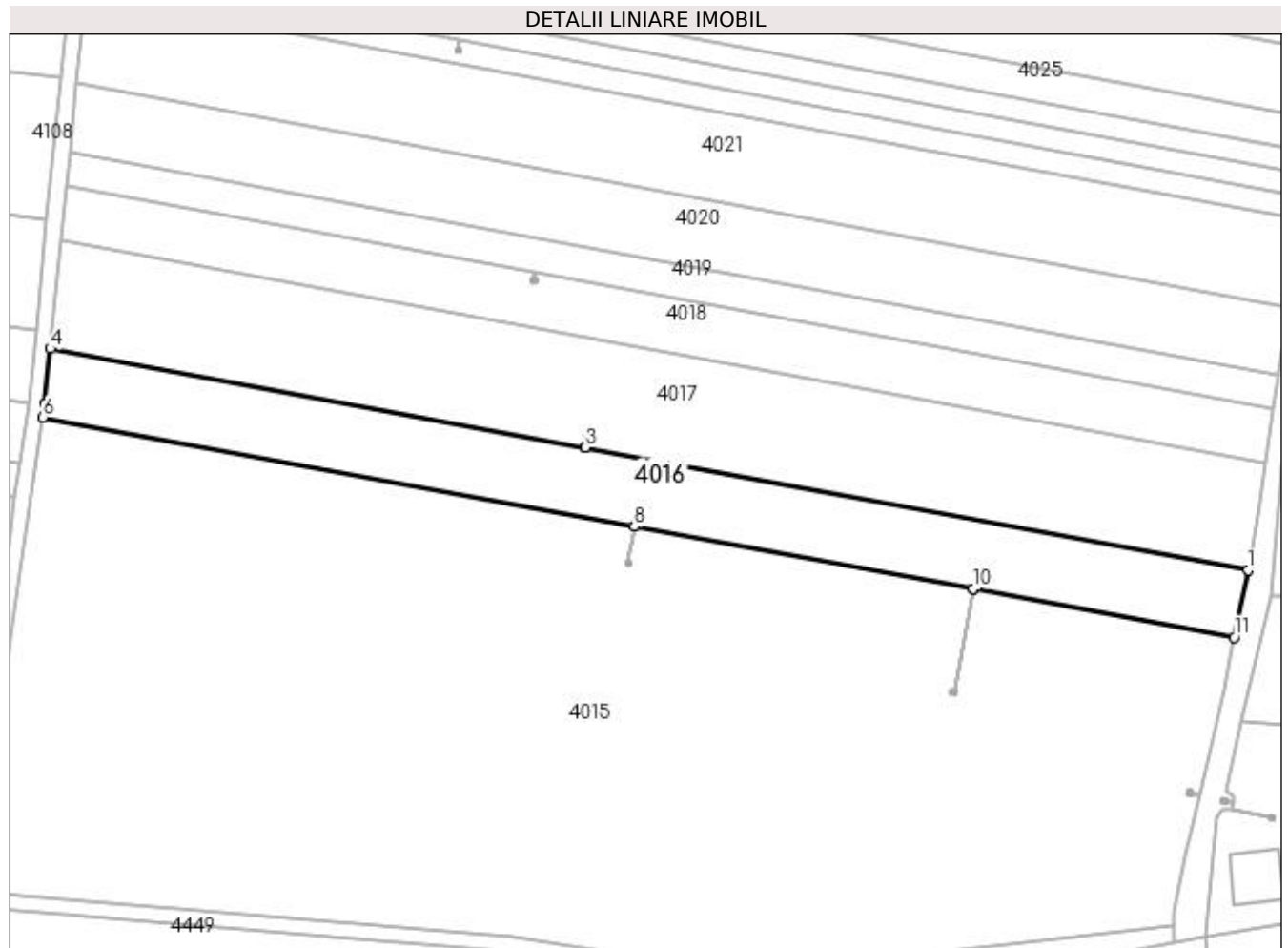
| Inscrieri privind dezmembramintele dreptului de proprietate, drepturi reale de garanție și sarcini | Referințe |
|--|-----------|
| NU SUNT | |

Anexa Nr. 1 La Partea I

Teren

| Nr cadastral | Suprafața (mp)* | Observații / Referințe |
|--------------|-----------------|------------------------|
| | 5.000 | |

* Suprafața este determinată în planul de proiecție Stereo 70.



Date referitoare la teren

| Crt | Categorie folosință | Intra vilan | Suprafața (mp) | Tarla | Parcelă | Nr. topo | Observații / Referințe |
|-----|---------------------|-------------|----------------|-------|---------|----------|------------------------|
| 1 | arabil | NU | 3.935 | 17/1 | 44 | - | |
| 2 | arabil | DA | 1.065 | 17/1 | 44 | - | |

Lungime Segmente

1) Valorile lungimilor segmentelor sunt obținute din proiecție în plan.

| Punct început | X / Y | Punct sfârșit | X / Y | Lungime segment (** (m) |
|---------------|----------------------------|---------------|----------------------------|-------------------------|
| 1 | 432.018,214 300.693,617 | 2 | 431.855,926 300.723,571 | 165.029 |
| 2 | 431.855,926 300.723,571 | 3 | 431.855,921 300.723,572 | 0.005 |
| 3 | 431.855,921 300.723,572 | 4 | 431.724,791 300.747,775 | 133.345 |
| 4 | 431.724,791 300.747,775 | 5 | 431.723,465 300.734,245 | 13.595 |

| Punct început | X / Y | Punct sfârșit | X / Y | Lungime segment (** (m) |
|---------------|----------------------------|---------------|----------------------------|-------------------------|
| 5 | 431.723,465 300.734,245 | 6 | 431.722,992 300.731,019 | 3.26 |
| 6 | 431.722,992 300.731,019 | 7 | 431.867,875 300.704,277 | 147.33 |
| 7 | 431.867,875 300.704,277 | 8 | 431.867,88 300.704,277 | 0.005 |
| 8 | 431.867,88 300.704,277 | 9 | 431.950,827 300.688,967 | 84.348 |
| 9 | 431.950,827 300.688,967 | 10 | 431.950,832 300.688,966 | 0.005 |
| 10 | 431.950,832 300.688,966 | 11 | 432.014,898 300.677,141 | 65.148 |
| 11 | 432.014,898 300.677,141 | 1 | 432.018,214 300.693,617 | 16.806 |

** Lungimile segmentelor sunt determinate în planul de proiecție Stereo 70 și sunt rotunjite la 1 milimetru.

*** Distanța dintre puncte este formată din segmente cumulate ce sunt mai mici decât valoarea 1 milimetru.

**DATE DESPRE IMOBILUL NR. 4017**

Oficiul de Cadastru și Publicitate Imobiliară DOLJ
Biroul de Cadastru și Publicitate Imobiliară Craiova

A. Partea I. Descrierea imobilului

TEREN Necunoscut

Adresa: Loc. Teslui, Jud. Dolj, T17/1 P45

| Nr. Crt | Nr cadastral Nr. topografic | Suprafața* (mp) | Observații / Referințe |
|---------|-----------------------------|-----------------|---|
| A1 | | 8.008 | Sector cadastral:30 Teren neimprejmuit; |

B. Partea II. Proprietari și acte

| Inscrieri privitoare la dreptul de proprietate și alte drepturi reale | Referințe |
|---|-----------|
| / | |
| Act Administrativ nr. TDP 255-2192, din 26/11/1993 emis de CJSDPAT DOLJ; | |
| B1 | A1 |
| Intabulare, drept de PROPRIETATE, dobândit prin Reconstituire, cota actuala 1/1, cota initiala 1/1 1) PĂTRUȚ DUMITRU, LIPSA CNP DEFUNCT:Da | |

C. Partea III. SARCINI .

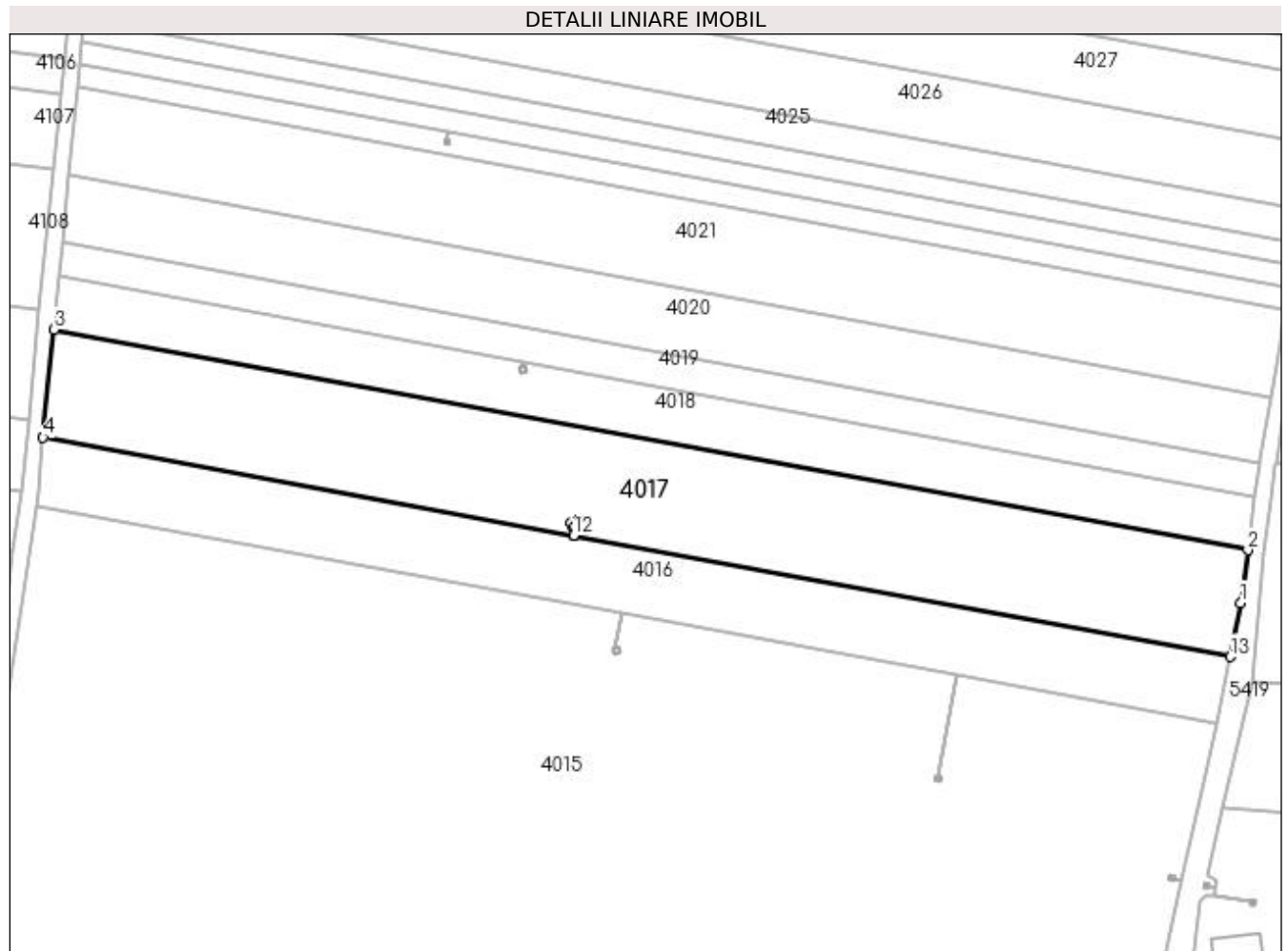
| Inscrieri privind dezmembramintele dreptului de proprietate, drepturi reale de garanție și sarcini | Referințe |
|--|-----------|
| NU SUNT | |

Anexa Nr. 1 La Partea I

Teren

| Nr cadastral | Suprafața (mp)* | Observații / Referințe |
|--------------|-----------------|------------------------|
| | 8.008 | |

* Suprafața este determinată în planul de proiecție Stereo 70.



Date referitoare la teren

| Crt | Categorie folosință | Intra vilan | Suprafața (mp) | Tarla | Parcelă | Nr. topo | Observații / Referințe |
|-----|---------------------|-------------|----------------|-------|---------|----------|------------------------|
| 1 | arabil | NU | 6.317 | 17/1 | 45 | - | |
| 2 | arabil | DA | 1.691 | 17/1 | 45 | - | |

Lungime Segmente

1) Valorile lungimilor segmentelor sunt obținute din proiecție în plan.

| Punct început | X / Y | Punct sfârșit | X / Y | Lungime segment (** (m) |
|---------------|----------------------------|---------------|----------------------------|-------------------------|
| 1 | 432.020,898 300.706,956 | 2 | 432.022,651 300.719,99 | 13.151 |
| 2 | 432.022,651 300.719,99 | 3 | 431.727,409 300.774,484 | 300.229 |
| 3 | 431.727,409 300.774,484 | 4 | 431.724,791 300.747,775 | 26.837 |
| 4 | 431.724,791 300.747,775 | 5 | 431.855,921 300.723,572 | 133.345 |

| Punct început | X / Y | Punct sfârșit | X / Y | Lungime segment (** (m) |
|------------------|----------------------------|------------------|----------------------------|-------------------------------|
| 5 | 431.855,921 300.723,572 | 6 | 431.856,347 300.725,883 | 2.35 |
| 6 | 431.856,347 300.725,883 | 7 | 431.855,785 300.725,673 | 0.6 |
| 7 | 431.855,785 300.725,673 | 8 | 431.855,366 300.726,797 | 1.2 |
| 8 | 431.855,366 300.726,797 | 9 | 431.856,49 300.727,217 | 1.2 |
| 9 | 431.856,49 300.727,217 | 10 | 431.856,91 300.726,092 | 1.201 |
| 10 | 431.856,91 300.726,092 | 11 | 431.856,352 300.725,884 | 0.596 |
| 11 | 431.856,352 300.725,884 | 12 | 431.855,926 300.723,571 | 2.352 |
| 12 | 431.855,926 300.723,571 | 13 | 432.018,214 300.693,617 | 165.029 |
| 13 | 432.018,214 300.693,617 | 1 | 432.020,898 300.706,956 | 13.606 |

** Lungimile segmentelor sunt determinate în planul de proiecție Stereo 70 și sunt rotunjite la 1 milimetru.

*** Distanța dintre puncte este formată din segmente cumulate ce sunt mai mici decât valoarea 1 milimetru.

**DATE DESPRE IMOBILUL NR. 4018**

Oficiul de Cadastru și Publicitate Imobiliară DOLJ
Biroul de Cadastru și Publicitate Imobiliară Craiova

A. Partea I. Descrierea imobilului

TEREN Necunoscut

Adresa: Loc. Teslui, Jud. Dolj, T17/1 P46

| Nr. Crt | Nr cadastral Nr. topografic | Suprafața* (mp) | Observații / Referințe |
|---------|-----------------------------|-----------------|---|
| A1 | | 4.000 | Sector cadastral:30 Teren neimprejmuit; |

B. Partea II. Proprietari și acte

| Inscrieri privitoare la dreptul de proprietate și alte drepturi reale | Referințe |
|--|-----------|
| / | |
| Act Normativ nr. Legea 7, din 13/03/1996 emis de PARLAMENTUL ROMÂNIEI; | |
| B1 | A1 |
| Inscrierea provizorie, drept de PROPRIETATE, dobandit prin Lege, cota actuala 1/1, cota initiala 1/1 | |
| 1) NEIDENTIFICAT NEIDENTIFICAT, CIF:0000000000000 | |

C. Partea III. SARCINI .

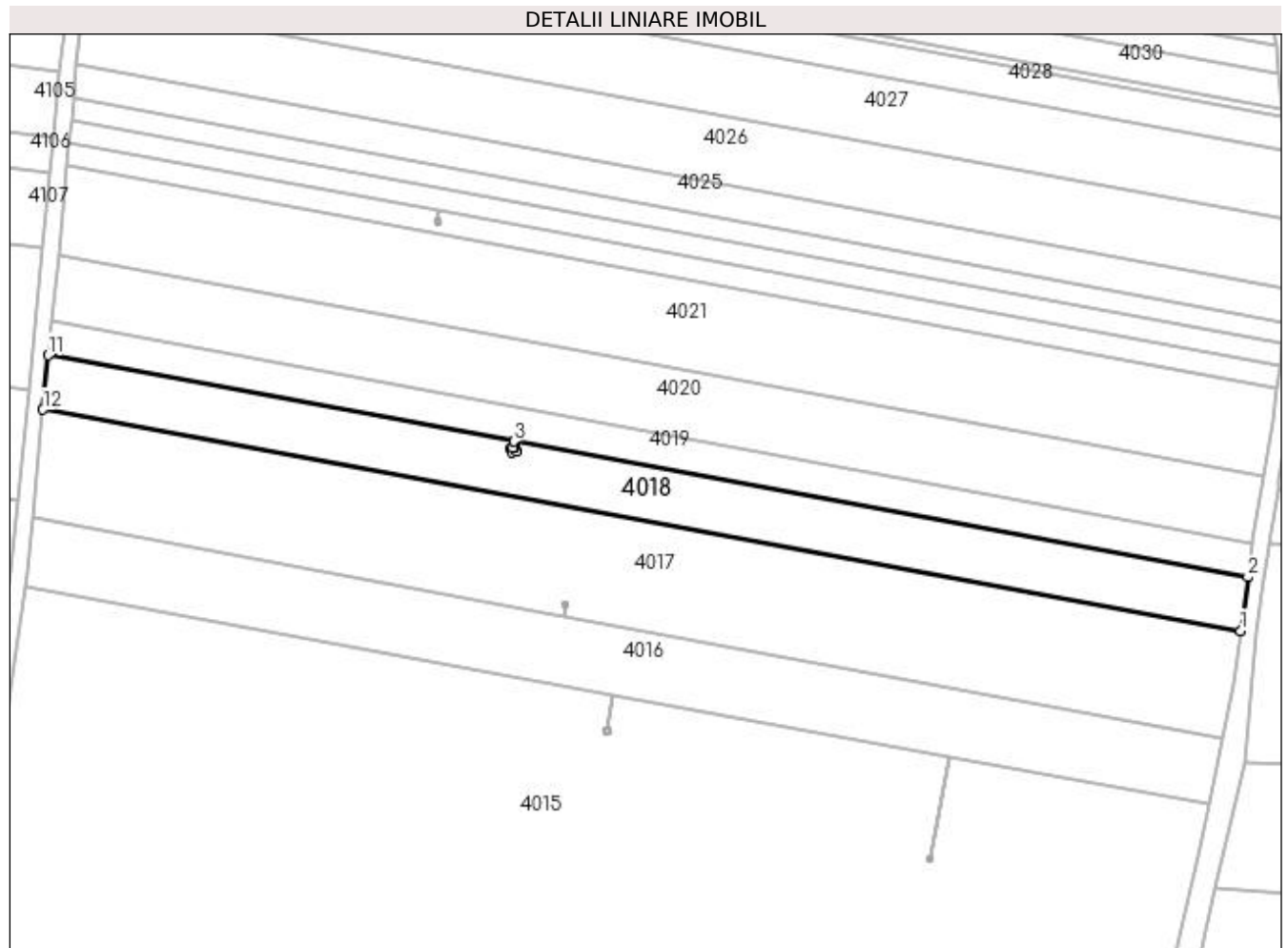
| Inscrieri privind dezmembramintele dreptului de proprietate, drepturi reale de garanție și sarcini | Referințe |
|--|-----------|
| NU SUNT | |

Anexa Nr. 1 La Partea I

Teren

| Nr cadastral | Suprafața (mp)* | Observații / Referințe |
|--------------|-----------------|------------------------|
| | 4.000 | |

* Suprafața este determinată în planul de proiecție Stereo 70.



Date referitoare la teren

| Crt | Categorie folosință | Intra vilan | Suprafața (mp) | Tarla | Parcelă | Nr. topo | Observații / Referințe |
|-----|---------------------|-------------|----------------|-------|---------|----------|------------------------|
| 1 | arabil | NU | 3.171 | 17/1 | 46 | - | |
| 2 | arabil | DA | 829 | 17/1 | 46 | - | |

Lungime Segmente

1) Valorile lungimilor segmentelor sunt obținute din proiecție în plan.

| Punct început | X / Y | Punct sfârșit | X / Y | Lungime segment (** (m) |
|---------------|----------------------------|---------------|----------------------------|-------------------------|
| 1 | 432.022,651 300.719,99 | 2 | 432.024,428 300.733,204 | 13.333 |
| 2 | 432.024,428 300.733,204 | 3 | 431.843,468 300.766,605 | 184.017 |
| 3 | 431.843,468 300.766,605 | 4 | 431.843,198 300.765,142 | 1.488 |
| 4 | 431.843,198 300.765,142 | 5 | 431.843,757 300.765,361 | 0.6 |

| Punct început | X / Y | Punct sfârșit | X / Y | Lungime segment (** (m) |
|---------------|----------------------------|---------------|----------------------------|-------------------------|
| 5 | 431.843,757 300.765,361 | 6 | 431.844,194 300.764,243 | 1.2 |
| 6 | 431.844,194 300.764,243 | 7 | 431.843,077 300.763,805 | 1.2 |
| 7 | 431.843,077 300.763,805 | 8 | 431.842,639 300.764,923 | 1.201 |
| 8 | 431.842,639 300.764,923 | 9 | 431.843,193 300.765,14 | 0.595 |
| 9 | 431.843,193 300.765,14 | 10 | 431.843,463 300.766,606 | 1.491 |
| 10 | 431.843,463 300.766,606 | 11 | 431.728,712 300.787,786 | 116.689 |
| 11 | 431.728,712 300.787,786 | 12 | 431.727,409 300.774,484 | 13.366 |
| 12 | 431.727,409 300.774,484 | 1 | 432.022,651 300.719,99 | 300.229 |

** Lungimile segmentelor sunt determinate în planul de proiecție Stereo 70 și sunt rotunjite la 1 milimetru.

*** Distanța dintre puncte este formată din segmente cumulate ce sunt mai mici decât valoarea 1 milimetru.

**DATE DESPRE IMOBILUL NR. 4019**

Oficiul de Cadastru și Publicitate Imobiliară DOLJ
Biroul de Cadastru și Publicitate Imobiliară Craiova

A. Partea I. Descrierea imobilului

TEREN Necunoscut

Adresa: Loc. Teslui, Jud. Dolj, T17/1 P47

| Nr. Crt | Nr cadastral Nr. topografic | Suprafața* (mp) | Observații / Referințe |
|---------|--------------------------------|-----------------|--|
| A1 | | 2.502 | Sector cadastral:30 Teren neimprejmit; |

B. Partea II. Proprietari și acte

| Inscrieri privitoare la dreptul de proprietate și alte drepturi reale | Referințe |
|--|-----------|
| / | |
| Act Administrativ nr. TDP 1187-1364, din 23/02/1998 emis de CJSDPAT DOLJ; | |
| B1 | A1 |
| Intabulare, drept de PROPRIETATE, dobândit prin Reconstituire, cota actuala 1/1, cota initiala 1/1 | |
| 1) ENACHE MARIA, LIPSA CNP | |
| 2) VLADESCU CONSTANTINA, LIPSA CNP | |
| 3) VLADESCU ION DEFUNCT:Da | |

C. Partea III. SARCINI .

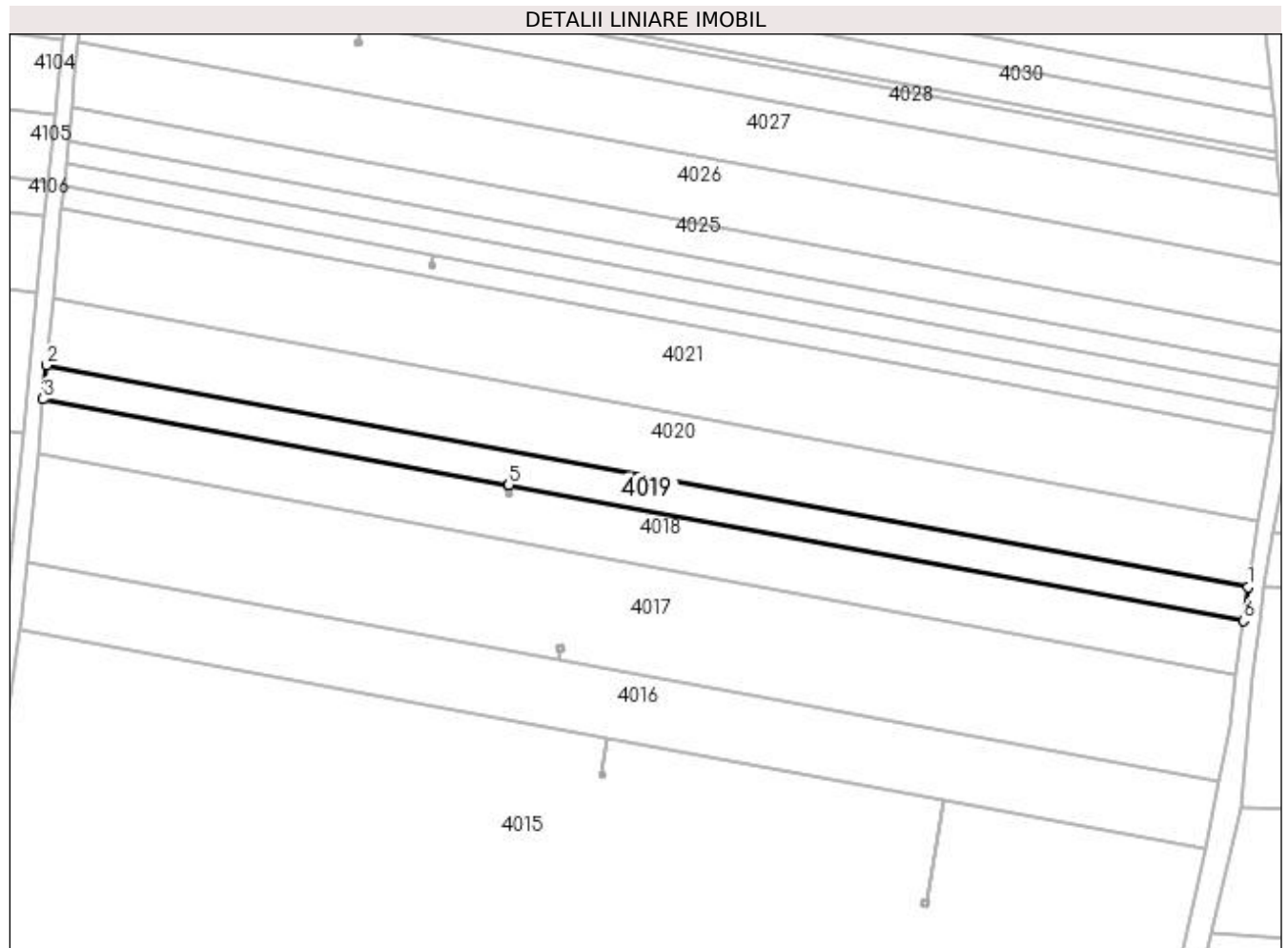
| Inscrieri privind dezmembramintele dreptului de proprietate, drepturi reale de garanție și sarcini | Referințe |
|--|-----------|
| NU SUNT | |

Anexa Nr. 1 La Partea I

Teren

| Nr cadastral | Suprafața (mp)* | Observații / Referințe |
|--------------|-----------------|------------------------|
| | 2.502 | |

* Suprafața este determinată în planul de proiecție Stereo 70.



Date referitoare la teren

| Crt | Categorie folosință | Intravilan | Suprafața (mp) | Tarla | Parcelă | Nr. topo | Observații / Referințe |
|-----|---------------------|------------|----------------|-------|---------|----------|------------------------|
| 1 | arabil | NU | 1.990 | 17/1 | 47 | - | |
| 2 | arabil | DA | 512 | 17/1 | 47 | - | |

Lungime Segmente

1) Valorile lungimilor segmentelor sunt obținute din proiecție în plan.

| Punct început | X / Y | Punct sfârșit | X / Y | Lungime segment (** (m) |
|---------------|----------------------------|---------------|----------------------------|-------------------------|
| 1 | 432.025,537 300.741,456 | 2 | 431.729,526 300.796,092 | 301.011 |
| 2 | 431.729,526 300.796,092 | 3 | 431.728,712 300.787,786 | 8.346 |
| 3 | 431.728,712 300.787,786 | 4 | 431.843,463 300.766,606 | 116.689 |
| 4 | 431.843,463 300.766,606 | 5 | 431.843,468 300.766,605 | 0.005 |

| Punct început | X / Y | Punct sfârșit | X / Y | Lungime segment (** (m) |
|---------------|----------------------------|---------------|----------------------------|-------------------------|
| 5 | 431.843,468 300.766,605 | 6 | 432.024,428 300.733,204 | 184.017 |
| 6 | 432.024,428 300.733,204 | 1 | 432.025,537 300.741,456 | 8.326 |

** Lungimile segmentelor sunt determinate în planul de proiecție Stereo 70 și sunt rotunjite la 1 milimetru.

*** Distanța dintre puncte este formată din segmente cumulate ce sunt mai mici decât valoarea 1 milimetru.

**DATE DESPRE IMOBILUL NR. 4020**

Oficiul de Cadastru și Publicitate Imobiliară DOLJ
Biroul de Cadastru și Publicitate Imobiliară Craiova

A. Partea I. Descrierea imobilului

TEREN Necunoscut

Adresa: Loc. Teslui, Jud. Dolj, T17/1 P48

| Nr. Crt | Nr cadastral Nr. topografic | Suprafața* (mp) | Observații / Referințe |
|---------|-----------------------------|-----------------|---|
| A1 | | 5.005 | Sector cadastral:30 Teren neimprejmuit; |

B. Partea II. Proprietari și acte

| Inscrieri privitoare la dreptul de proprietate și alte drepturi reale | | Referințe |
|---|--|-----------|
| / | | |
| Act Administrativ nr. TDP 688-15093, din 23/01/1995 emis de CJSDPAT DOLJ; | | |
| B1 | Intabulare, drept de PROPRIETATE, dobandit prin Reconstituire, cota actuala 2/3, cota initiala 2/3 1) DENEȚEANU MARIN , LIPSA CNP DEFUNCT:Da 2) DENEȚEANU ELENA , LIPSA CNP DEFUNCT:Da | A1 |
| Act Notarial nr. C.M. 88, din 16/05/2008 emis de BNP TUDOR MARNELA-DANIELA; | | |
| B2 | Intabulare, drept de PROPRIETATE, dobandit prin Succesiune, cota actuala 1/3, cota initiala 1/3 1) BĂRAN VASILICA | A1 |

C. Partea III. SARCINI .

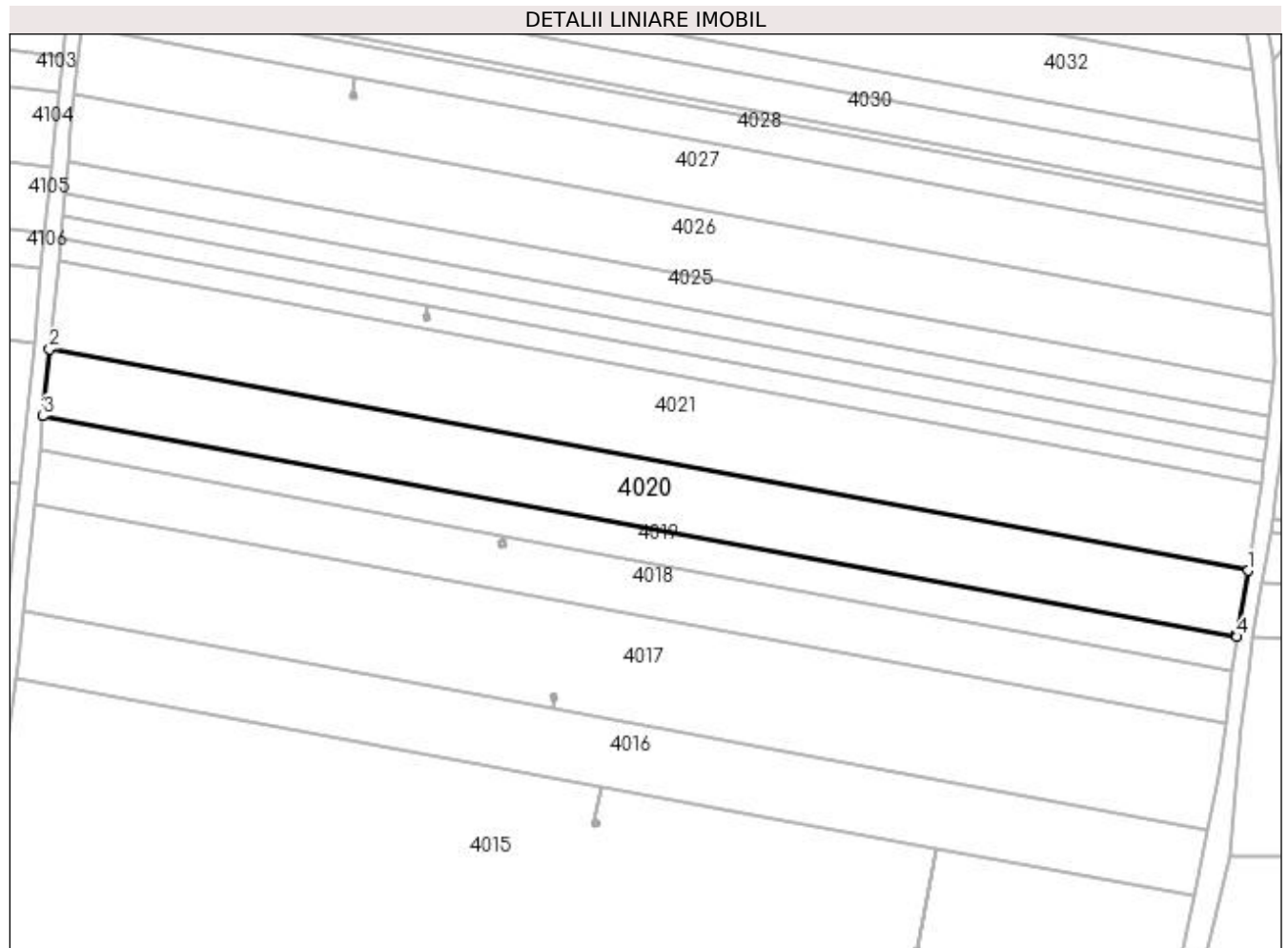
| Inscrieri privind dezmembramintele dreptului de proprietate, drepturi reale de garanție și sarcini | Referințe |
|--|-----------|
| NU SUNT | |

Anexa Nr. 1 La Partea I

Teren

| Nr cadastral | Suprafața (mp)* | Observații / Referințe |
|--------------|-----------------|------------------------|
| | 5.005 | |

* Suprafața este determinată în planul de proiecție Stereo 70.



Date referitoare la teren

| Crt | Categorie folosință | Intra vilan | Suprafața (mp) | Tarla | Parcelă | Nr. topo | Observații / Referințe |
|-----|---------------------|-------------|----------------|-------|---------|----------|------------------------|
| 1 | arabil | NU | 3.992 | 17/1 | 48 | - | |
| 2 | arabil | DA | 1.013 | 17/1 | 48 | - | |

Lungime Segmente

1) Valorile lungimilor segmentelor sunt obținute din proiecție în plan.

| Punct început | X / Y | Punct sfârșit | X / Y | Lungime segment (** (m) |
|---------------|----------------------------|---------------|----------------------------|-------------------------|
| 1 | 432.028,25 300.757,833 | 2 | 431.731,151 300.812,67 | 302.117 |
| 2 | 431.731,151 300.812,67 | 3 | 431.729,526 300.796,092 | 16.657 |
| 3 | 431.729,526 300.796,092 | 4 | 432.025,537 300.741,456 | 301.011 |
| 4 | 432.025,537 300.741,456 | 5 | 432.025,645 300.742,255 | 0.806 |

| Punct început | X / Y | Punct sfârșit | X / Y | Lungime segment (** (m) |
|---------------|----------------------------|---------------|---------------------------|-------------------------|
| 5 | 432.025,645 300.742,255 | 1 | 432.028,25 300.757,833 | 15.794 |

** Lungimile segmentelor sunt determinate în planul de proiecție Stereo 70 și sunt rotunjite la 1 milimetru.

*** Distanța dintre puncte este formată din segmente cumulate ce sunt mai mici decât valoarea 1 milimetru.

**DATE DESPRE IMOBILUL NR. 4021**

Oficiul de Cadastru și Publicitate Imobiliară DOLJ
Biroul de Cadastru și Publicitate Imobiliară Craiova

A. Partea I. Descrierea imobilului

TEREN Necunoscut

Adresa: Loc. Teslui, Jud. Dolj, T17/1,P49

| Nr. Crt | Nr cadastral Nr. topografic | Suprafața* (mp) | Observații / Referințe |
|---------|-----------------------------|-----------------|---|
| A1 | 32200 | 6.640 | Sector cadastral:30 Teren neimprejmuit; |

B. Partea II. Proprietari și acte

| Inscrieri privitoare la dreptul de proprietate și alte drepturi reale | Referințe |
|--|-----------|
| 3352 / 10/01/2019 | |
| Act Notarial nr. CONTRACT DE VANZARE AUT SUB NR. 5395, din 20/12/2018 emis de NP DOINA FAURAR; | |
| B1 | A1 |
| Intabulare, drept de PROPRIETATE, dobandit prin Conventie, cota actuala 1/1, cota initiala 1/1 | |
| 1) DUMITRU JENICA | |
| 2) DUMITRU MARIANA | |

C. Partea III. SARCINI .


| Inscrieri privind dezmembramintele dreptului de proprietate, drepturi reale de garanție și sarcini | Referințe |
|--|-----------|
| NU SUNT | |

Anexa Nr. 1 La Partea I

Teren

| Nr cadastral | Suprafața (mp)* | Observații / Referințe |
|--------------|-----------------|------------------------|
| 32200 | 6.640 | |

* Suprafața este determinată în planul de proiecție Stereo 70.



Date referitoare la teren

| Crt | Categorie folosință | Intra vilan | Suprafața (mp) | Tarla | Parcelă | Nr. topo | Observații / Referințe |
|-----|---------------------|-------------|----------------|-------|---------|----------|------------------------|
| 1 | arabil | NU | 5.291 | 17/1 | 49 | - | |
| 2 | arabil | DA | 1.349 | 17/1 | 49 | - | |

Lungime Segmente

1) Valorile lungimilor segmentelor sunt obținute din proiecție în plan.

| Punct început | X / Y | Punct sfârșit | X / Y | Lungime segment (** (m) |
|---------------|----------------------------|---------------|----------------------------|-------------------------|
| 1 | 432.031,542 300.779,525 | 2 | 431.733,298 300.834,573 | 303.282 |
| 2 | 431.733,298 300.834,573 | 3 | 431.731,151 300.812,67 | 22.008 |
| 3 | 431.731,151 300.812,67 | 4 | 432.028,25 300.757,833 | 302.117 |
| 4 | 432.028,25 300.757,833 | 5 | 432.030,486 300.771,202 | 13.555 |

| Punct început | X / Y | Punct sfârșit | X / Y | Lungime segment (** (m) |
|---------------|----------------------------|---------------|----------------------------|-------------------------|
| 5 | 432.030,486 300.771,202 | 1 | 432.031,542 300.779,525 | 8.39 |

** Lungimile segmentelor sunt determinate în planul de proiecție Stereo 70 și sunt rotunjite la 1 milimetru.

*** Distanța dintre puncte este formată din segmente cumulate ce sunt mai mici decât valoarea 1 milimetru.

**DATE DESPRE IMOBILUL NR. 4022**

Oficiul de Cadastru și Publicitate Imobiliară DOLJ
Biroul de Cadastru și Publicitate Imobiliară Craiova

A. Partea I. Descrierea imobilului

TEREN Necunoscut

Adresa: Loc. Teslui, Jud. Dolj, T17/1 P50

| Nr. Crt | Nr cadastral Nr. topografic | Suprafața* (mp) | Observații / Referințe |
|---------|-----------------------------|-----------------|---|
| A1 | | 1.700 | Sector cadastral:30 Teren neimprejmuit; |

B. Partea II. Proprietari și acte

| Inscrieri privitoare la dreptul de proprietate și alte drepturi reale | Referințe |
|--|-----------|
| / | |
| Act Administrativ nr. TDP 1187-1364, din 23/02/1998 emis de CJSDPAT DOLJ; | |
| B1 | A1 |
| Intabulare, drept de PROPRIETATE, dobândit prin Reconstituire, cota actuala 1/1, cota initiala 1/1 | |
| 1) ENACHE MARIA, LIPSA CNP | |
| 2) VLADESCU ION DEFUNCT:Da | |

C. Partea III. SARCINI .

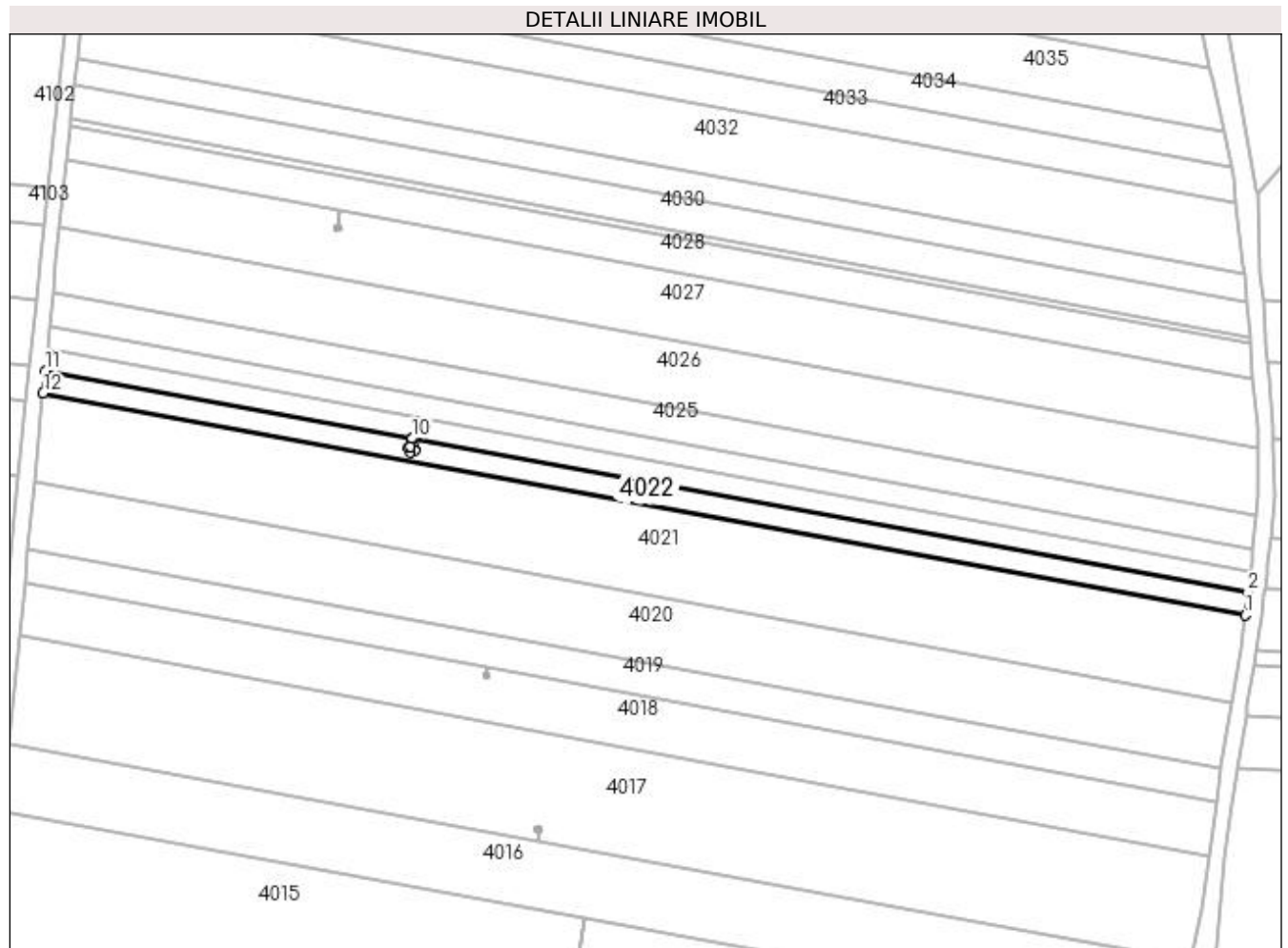
| Inscrieri privind dezmembramintele dreptului de proprietate, drepturi reale de garanție și sarcini | Referințe |
|--|-----------|
| NU SUNT | |

Anexa Nr. 1 La Partea I

Teren

| Nr cadastral | Suprafața (mp)* | Observații / Referințe |
|--------------|-----------------|------------------------|
| | 1.700 | |

* Suprafața este determinată în planul de proiecție Stereo 70.



Date referitoare la teren

| Crt | Categorie folosință | Intra vilan | Suprafața (mp) | Tarla | Parcelă | Nr. topo | Observații / Referințe |
|-----|---------------------|-------------|----------------|-------|---------|----------|------------------------|
| 1 | arabil | NU | 1.340 | 17/1 | 50 | - | |
| 2 | arabil | DA | 360 | 17/1 | 50 | - | |

Lungime Segmente

1) Valorile lungimilor segmentelor sunt obținute din proiecție în plan.

| Punct început | X / Y | Punct sfârșit | X / Y | Lungime segment (** (m) |
|---------------|----------------------------|---------------|----------------------------|-------------------------|
| 1 | 432.031,542 300.779,525 | 2 | 432.032,25 300.785,097 | 5.617 |
| 2 | 432.032,25 300.785,097 | 3 | 431.824,843 300.823,379 | 210.91 |
| 3 | 431.824,843 300.823,379 | 4 | 431.824,456 300.821,287 | 2.127 |
| 4 | 431.824,456 300.821,287 | 5 | 431.825,01 300.821,518 | 0.6 |

| Punct început | X / Y | Punct sfârșit | X / Y | Lungime segment (** (m) |
|---------------|----------------------------|---------------|----------------------------|-------------------------|
| 5 | 431.825,01 300.821,518 | 6 | 431.825,473 300.820,411 | 1.2 |
| 6 | 431.825,473 300.820,411 | 7 | 431.824,366 300.819,948 | 1.2 |
| 7 | 431.824,366 300.819,948 | 8 | 431.823,903 300.821,056 | 1.201 |
| 8 | 431.823,903 300.821,056 | 9 | 431.824,452 300.821,285 | 0.595 |
| 9 | 431.824,452 300.821,285 | 10 | 431.824,838 300.823,38 | 2.13 |
| 10 | 431.824,838 300.823,38 | 11 | 431.733,847 300.840,175 | 92.528 |
| 11 | 431.733,847 300.840,175 | 12 | 431.733,298 300.834,573 | 5.629 |
| 12 | 431.733,298 300.834,573 | 1 | 432.031,542 300.779,525 | 303.282 |

** Lungimile segmentelor sunt determinate în planul de proiecție Stereo 70 și sunt rotunjite la 1 milimetru.

*** Distanța dintre puncte este formată din segmente cumulate ce sunt mai mici decât valoarea 1 milimetru.

**DATE DESPRE IMOBILUL NR. 4023**

Oficiul de Cadastru și Publicitate Imobiliară DOLJ
Biroul de Cadastru și Publicitate Imobiliară Craiova

A. Partea I. Descrierea imobilului

TEREN Necunoscut

Adresa: Loc. Teslui, Jud. Dolj, T17/1 P51

| Nr. Crt | Nr cadastral Nr. topografic | Suprafața* (mp) | Observații / Referințe |
|---------|-----------------------------|-----------------|---|
| A1 | | 1.668 | Sector cadastral:30 Teren neimprejmuit; |

B. Partea II. Proprietari și acte

| Inscrieri privitoare la dreptul de proprietate și alte drepturi reale | Referințe |
|--|-----------|
| / | |
| Act Administrativ nr. TDP 946-59538, din 28/09/1997 emis de CJSDPAT DOLJ; | |
| B1 | A1 |
| Intabulare, drept de PROPRIETATE, dobândit prin Reconstituire, cota actuala 1/1, cota initiala 1/1 1) VLĂDUȚ SMARANDACHE, LIPSA CNP | |

C. Partea III. SARCINI .

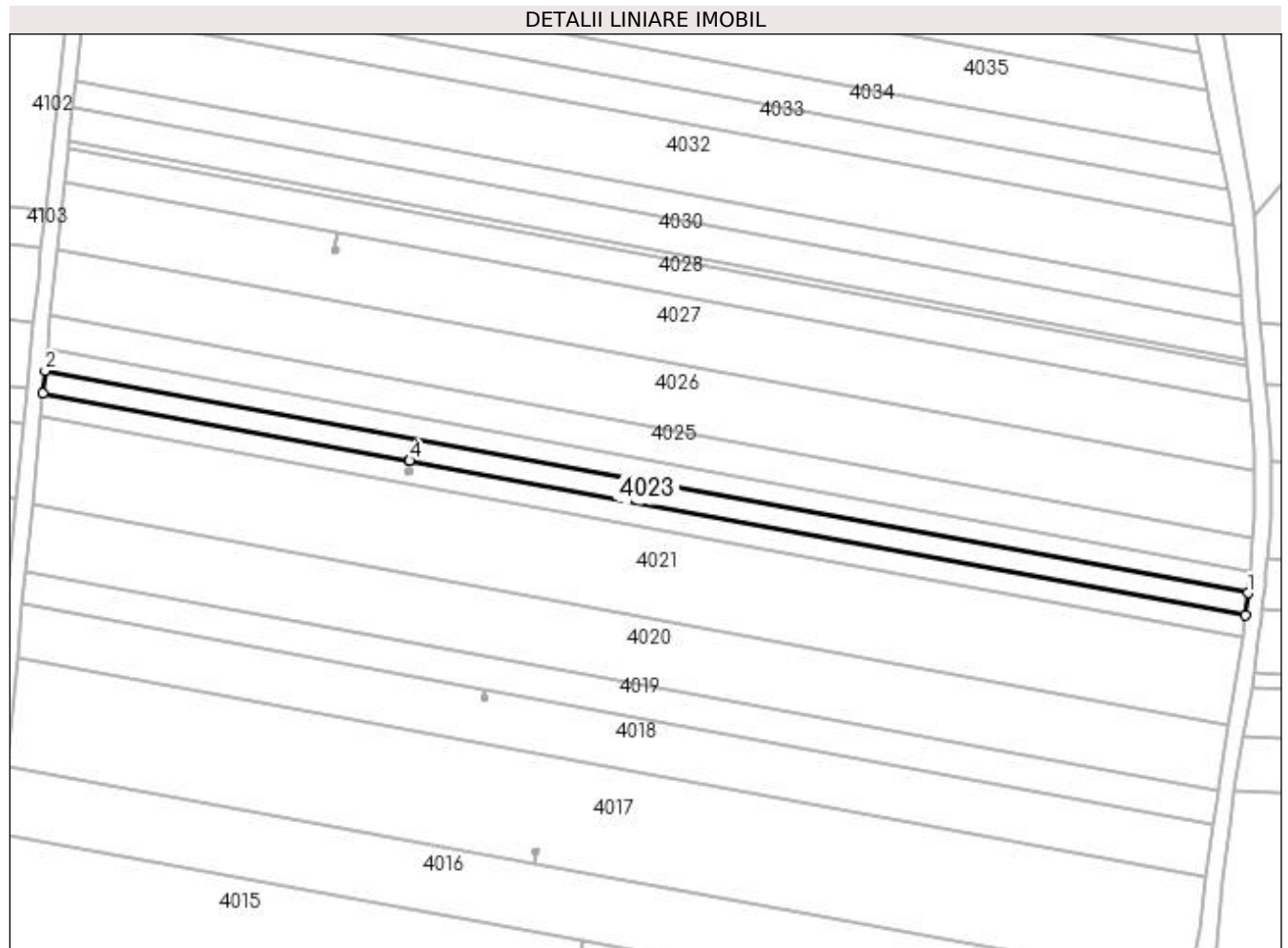
| Inscrieri privind dezmembramintele dreptului de proprietate, drepturi reale de garanție și sarcini | Referințe |
|--|-----------|
| NU SUNT | |

Anexa Nr. 1 La Partea I

Teren

| Nr cadastral | Suprafața (mp)* | Observații / Referințe |
|--------------|-----------------|------------------------|
| | 1.668 | |

* Suprafața este determinată în planul de proiecție Stereo 70.



Date referitoare la teren

| Crt | Categorie folosință | Intra vilan | Suprafața (mp) | Tarla | Parcelă | Nr. topo | Observații / Referințe |
|-----|---------------------|-------------|----------------|-------|---------|----------|------------------------|
| 1 | arabil | NU | 1.309 | 17/1 | 51 | - | |
| 2 | arabil | DA | 359 | 17/1 | 51 | - | |

Lungime Segmente

1) Valorile lungimilor segmentelor sunt obținute din proiecție în plan.

| Punct început | X / Y | Punct sfârșit | X / Y | Lungime segment (** (m) |
|---------------|----------------------------|---------------|----------------------------|-------------------------|
| 1 | 432.032,943 300.790,558 | 2 | 431.734,385 300.845,664 | 303.601 |
| 2 | 431.734,385 300.845,664 | 3 | 431.733,847 300.840,175 | 5.515 |
| 3 | 431.733,847 300.840,175 | 4 | 431.824,838 300.823,38 | 92.528 |
| 4 | 431.824,838 300.823,38 | 5 | 431.824,843 300.823,379 | 0.005 |

| Punct început | X / Y | Punct sfârșit | X / Y | Lungime segment (** (m) |
|---------------|----------------------------|---------------|----------------------------|-------------------------|
| 5 | 431.824,843 300.823,379 | 6 | 432.032,25 300.785,097 | 210.91 |
| 6 | 432.032,25 300.785,097 | 1 | 432.032,943 300.790,558 | 5.505 |

** Lungimile segmentelor sunt determinate în planul de proiecție Stereo 70 și sunt rotunjite la 1 milimetru.

*** Distanța dintre puncte este formată din segmente cumulate ce sunt mai mici decât valoarea 1 milimetru.

**DATE DESPRE IMOBILUL NR. 4024**

Oficiul de Cadastru și Publicitate Imobiliară DOLJ
Biroul de Cadastru și Publicitate Imobiliară Craiova

A. Partea I. Descrierea imobilului

TEREN Necunoscut

Adresa: Loc. Teslui, Jud. Dolj, T17/1 P52

| Nr. Crt | Nr cadastral Nr. topografic | Suprafața* (mp) | Observații / Referințe |
|---------|-----------------------------|-----------------|---|
| A1 | 30112 | 1.668 | Sector cadastral:30 Teren neimprejmuit; |

B. Partea II. Proprietari și acte

| Inscrieri privitoare la dreptul de proprietate și alte drepturi reale | | Referințe |
|--|--|-----------|
| 1493 / 12/01/2011 | | |
| Act Notarial nr. contract de vanzare cumparare aut nr 3884, din 23/12/2010 emis de NP Faurar Claudiu Virgil; | | |
| B1 | Intabulare, drept de PROPRIETATEcumparare, dobandit prin Conventie, cota actuala 1/1, cota initiala 1/1 1) SC RURAL OLTENIA SRL, CIF:9999999999999, LIPSA CUI | A1 |

C. Partea III. SARCINI .

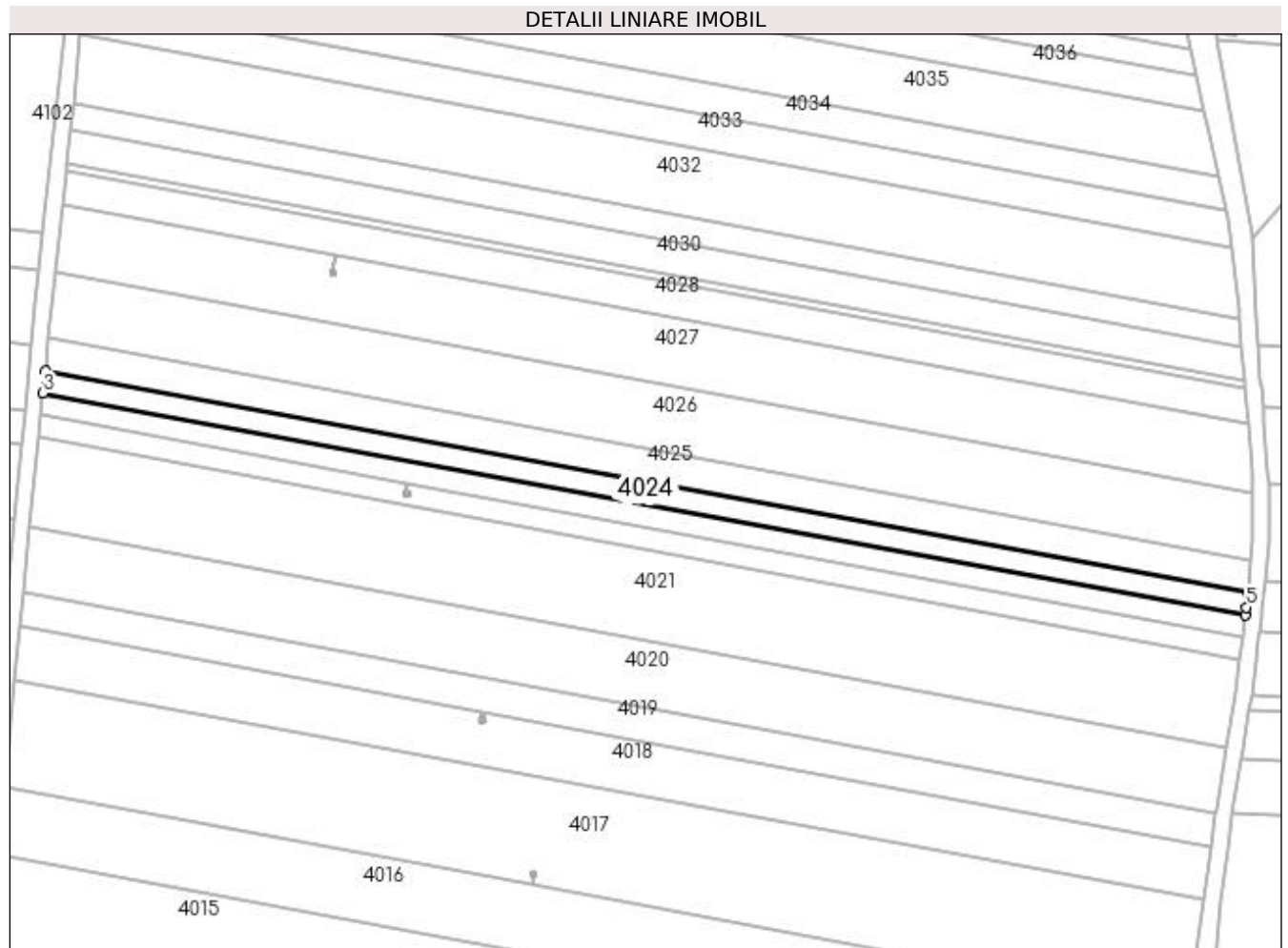
| Inscrieri privind dezmembramintele dreptului de proprietate, drepturi reale de garanție și sarcini | Referințe |
|--|-----------|
| NU SUNT | |

Anexa Nr. 1 La Partea I

Teren

| Nr cadastral | Suprafața (mp)* | Observații / Referințe |
|--------------|-----------------|------------------------|
| 30112 | 1.668 | |

* Suprafața este determinată în planul de proiecție Stereo 70.



Date referitoare la teren

| Crt | Categorie folosință | Intra vilan | Suprafața (mp) | Tarla | Parcelă | Nr. topo | Observații / Referințe |
|-----|---------------------|-------------|----------------|-------|---------|----------|------------------------|
| 1 | arabil | NU | 1.303 | 17/1 | 52 | - | |
| 2 | arabil | DA | 365 | 17/1 | 52 | - | |

Lungime Segmente

1) Valorile lungimilor segmentelor sunt obținute din proiecție în plan.

| Punct început | X / Y | Punct sfârșit | X / Y | Lungime segment (** (m) |
|---------------|----------------------------|---------------|----------------------------|-------------------------|
| 1 | 432.033,513 300.796,039 | 2 | 431.734,923 300.851,151 | 303.634 |
| 2 | 431.734,923 300.851,151 | 3 | 431.734,385 300.845,664 | 5.513 |
| 3 | 431.734,385 300.845,664 | 4 | 432.032,943 300.790,558 | 303.601 |
| 4 | 432.032,943 300.790,558 | 5 | 432.033,191 300.792,515 | 1.973 |

| Punct început | X / Y | Punct sfârşit | X / Y | Lungime segment (** (m) |
|---------------|----------------------------|---------------|----------------------------|-------------------------|
| 5 | 432.033,191 300.792,515 | 1 | 432.033,513 300.796,039 | 3.539 |

** Lungimile segmentelor sunt determinate în planul de proiecţie Stereo 70 şi sunt rotunjite la 1 milimetru.

*** Distanţa dintre puncte este formată din segmente cumulate ce sunt mai mici decât valoarea 1 milimetru.

**DATE DESPRE IMOBILUL NR. 4025**

Oficiul de Cadastru și Publicitate Imobiliară DOLJ
Biroul de Cadastru și Publicitate Imobiliară Craiova

A. Partea I. Descrierea imobilului

TEREN Necunoscut

Adresa: Loc. Teslui, Jud. Dolj, T17/1 P53

| Nr. Crt | Nr cadastral Nr. topografic | Suprafața* (mp) | Observații / Referințe |
|---------|-----------------------------|-----------------|---|
| A1 | | 2.502 | Sector cadastral:30 Teren neimprejmuit; |

B. Partea II. Proprietari și acte

| Inscrieri privitoare la dreptul de proprietate și alte drepturi reale | Referințe |
|--|-----------|
| / | |
| Act Normativ nr. Legea 7, din 13/03/1996 emis de PARLAMENTUL ROMÂNIEI; | |
| B1 | A1 |
| Inscrierea provizorie, drept de PROPRIETATE, dobandit prin Lege, cota actuala 1/1, cota initiala 1/1 | |
| 1) NEIDENTIFICAT NEIDENTIFICAT, CIF:0000000000000 | |

C. Partea III. SARCINI .


| Inscrieri privind dezmembramintele dreptului de proprietate, drepturi reale de garanție și sarcini | Referințe |
|--|-----------|
| NU SUNT | |

Anexa Nr. 1 La Partea I

Teren

| Nr cadastral | Suprafața (mp)* | Observații / Referințe |
|--------------|-----------------|------------------------|
| | 2.502 | |

* Suprafața este determinată în planul de proiecție Stereo 70.



Date referitoare la teren

| Crt | Categorie folosință | Intravilan | Suprafața (mp) | Tarla | Parcelă | Nr. topo | Observații / Referințe |
|-----|---------------------|------------|----------------|-------|---------|----------|------------------------|
| 1 | arabil | NU | 1.945 | 17/1 | 53 | - | |
| 2 | arabil | DA | 557 | 17/1 | 53 | - | |

Lungime Segmente

1) Valorile lungimilor segmentelor sunt obținute din proiecție în plan.

| Punct început | X / Y | Punct sfârșit | X / Y | Lungime segment (** (m) |
|---------------|----------------------------|---------------|----------------------------|-------------------------|
| 1 | 432.034,264 300.804,28 | 2 | 431.735,729 300.859,382 | 303.578 |
| 2 | 431.735,729 300.859,382 | 3 | 431.734,923 300.851,151 | 8.27 |
| 3 | 431.734,923 300.851,151 | 4 | 432.033,513 300.796,039 | 303.634 |
| 4 | 432.033,513 300.796,039 | 1 | 432.034,264 300.804,28 | 8.275 |

**** Lungimile segmentelor sunt determinate în planul de proiecție Stereo 70 și sunt rotunjite la 1 milimetru.**

***** Distanța dintre puncte este formată din segmente cumulate ce sunt mai mici decât valoarea 1 milimetru.**

**DATE DESPRE IMOBILUL NR. 4026**

Oficiul de Cadastru și Publicitate Imobiliară DOLJ
Biroul de Cadastru și Publicitate Imobiliară Craiova

A. Partea I. Descrierea imobilului

TEREN Necunoscut

Adresa: Loc. Teslui, Jud. Dolj, T17/1 P54

| Nr. Crt | Nr cadastral Nr. topografic | Suprafața* (mp) | Observații / Referințe |
|---------|-----------------------------|-----------------|---|
| A1 | | 5.005 | Sector cadastral:30 Teren neimprejmuit; |

B. Partea II. Proprietari și acte

| Inscrieri privitoare la dreptul de proprietate și alte drepturi reale | Referințe |
|--|-----------|
| / | |
| Act Administrativ nr. TDP 1016-48563, din 21/03/1995 emis de CJSDPAT DOLJ; | |
| B1 | A1 |
| Intabulare, drept de PROPRIETATE, dobândit prin Reconstituire, cota actuala 1/1, cota initiala 1/1 1) VLĂDUȚ EMILIAN, LIPSA CNP | |

C. Partea III. SARCINI .

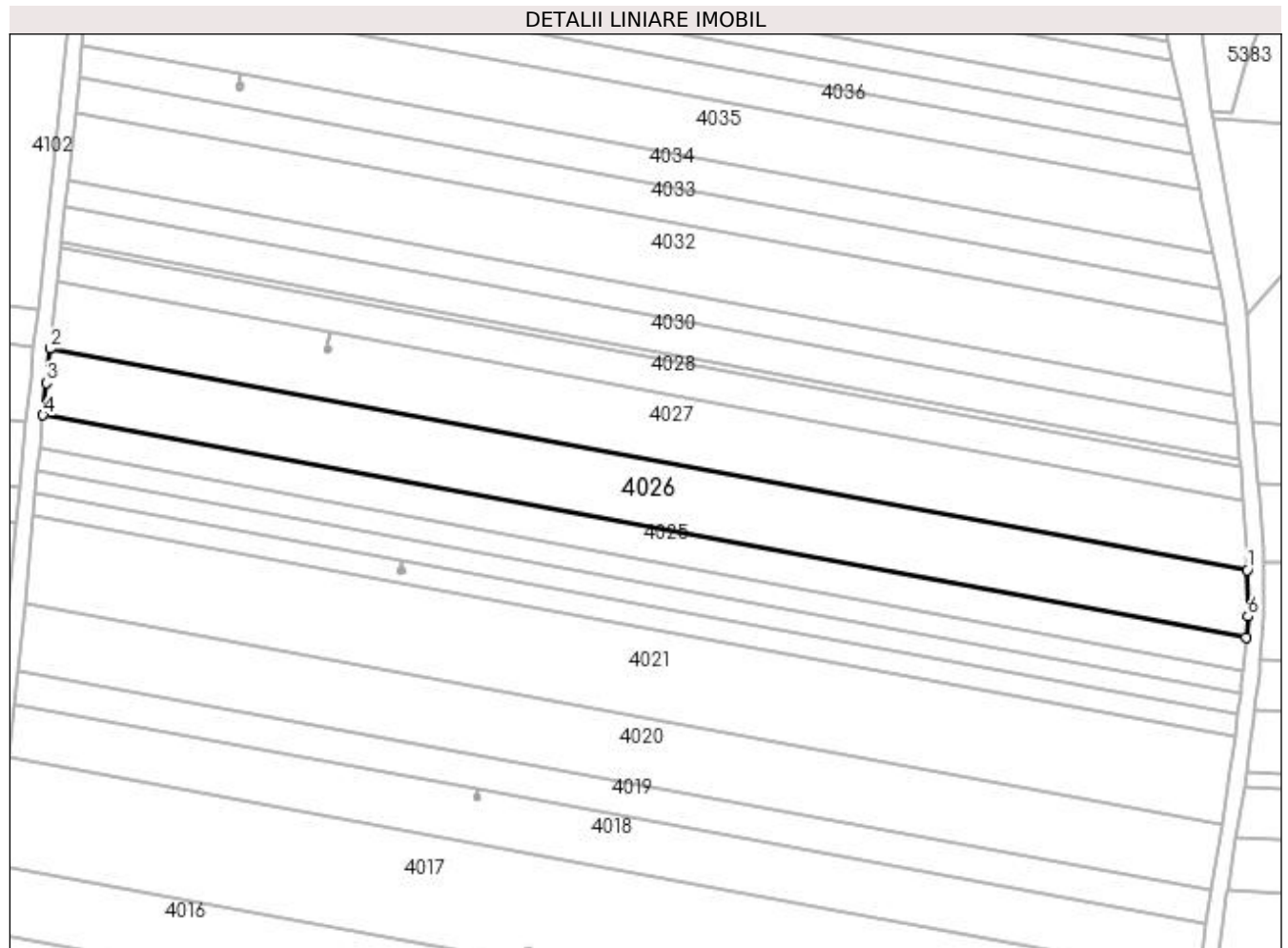
| Inscrieri privind dezmembramintele dreptului de proprietate, drepturi reale de garanție și sarcini | Referințe |
|--|-----------|
| NU SUNT | |

Anexa Nr. 1 La Partea I

Teren

| Nr cadastral | Suprafața (mp)* | Observații / Referințe |
|--------------|-----------------|------------------------|
| | 5.005 | |

* Suprafața este determinată în planul de proiecție Stereo 70.



Date referitoare la teren

| Crt | Categorie folosință | Intravilan | Suprafața (mp) | Tarla | Parcelă | Nr. topo | Observații / Referințe |
|-----|---------------------|------------|----------------|-------|---------|----------|------------------------|
| 1 | arabil | NU | 3.859 | 17/1 | 54 | - | |
| 2 | arabil | DA | 1.146 | 17/1 | 54 | - | |

Lungime Segmente

1) Valorile lungimilor segmentelor sunt obținute din proiecție în plan.

| Punct început | X / Y | Punct sfârșit | X / Y | Lungime segment (** (m) |
|---------------|----------------------------|---------------|----------------------------|-------------------------|
| 1 | 432.034,621 300.821,006 | 2 | 431.737,42 300.875,862 | 302.221 |
| 2 | 431.737,42 300.875,862 | 3 | 431.736,514 300.867,389 | 8.521 |
| 3 | 431.736,514 300.867,389 | 4 | 431.735,729 300.859,382 | 8.045 |
| 4 | 431.735,729 300.859,382 | 5 | 432.034,264 300.804,28 | 303.578 |

| Punct început | X / Y | Punct sfârșit | X / Y | Lungime segment (** (m) |
|---------------|----------------------------|---------------|----------------------------|-------------------------|
| 5 | 432.034,264 300.804,28 | 6 | 432.034,737 300.809,467 | 5.209 |
| 6 | 432.034,737 300.809,467 | 1 | 432.034,621 300.821,006 | 11.54 |

** Lungimile segmentelor sunt determinate în planul de proiecție Stereo 70 și sunt rotunjite la 1 milimetru.

*** Distanța dintre puncte este formată din segmente cumulate ce sunt mai mici decât valoarea 1 milimetru.

**DATE DESPRE IMOBILUL NR. 4027**

Oficiul de Cadastru și Publicitate Imobiliară DOLJ
Biroul de Cadastru și Publicitate Imobiliară Craiova

A. Partea I. Descrierea imobilului

TEREN Necunoscut

Adresa: Loc. Teslui, Jud. Dolj, T17/1 P55

| Nr. Crt | Nr cadastral Nr. topografic | Suprafața* (mp) | Observații / Referințe |
|---------|-----------------------------|-----------------|---|
| A1 | | 5.005 | Sector cadastral:30 Teren neimprejmuit; |

B. Partea II. Proprietari și acte

| Inscrieri privitoare la dreptul de proprietate și alte drepturi reale | Referințe |
|---|-----------|
| / | |
| Act Administrativ nr. TDP 256-2192, din 26/11/1993 emis de CJSDPAT DOLJ; | |
| B1 | A1 |
| Intabulare, drept de PROPRIETATE, dobândit prin Reconstituire, cota actuala 1/1, cota initiala 1/1 1) BĂDAN VERGICĂ, LIPSA CNP | |

C. Partea III. SARCINI .

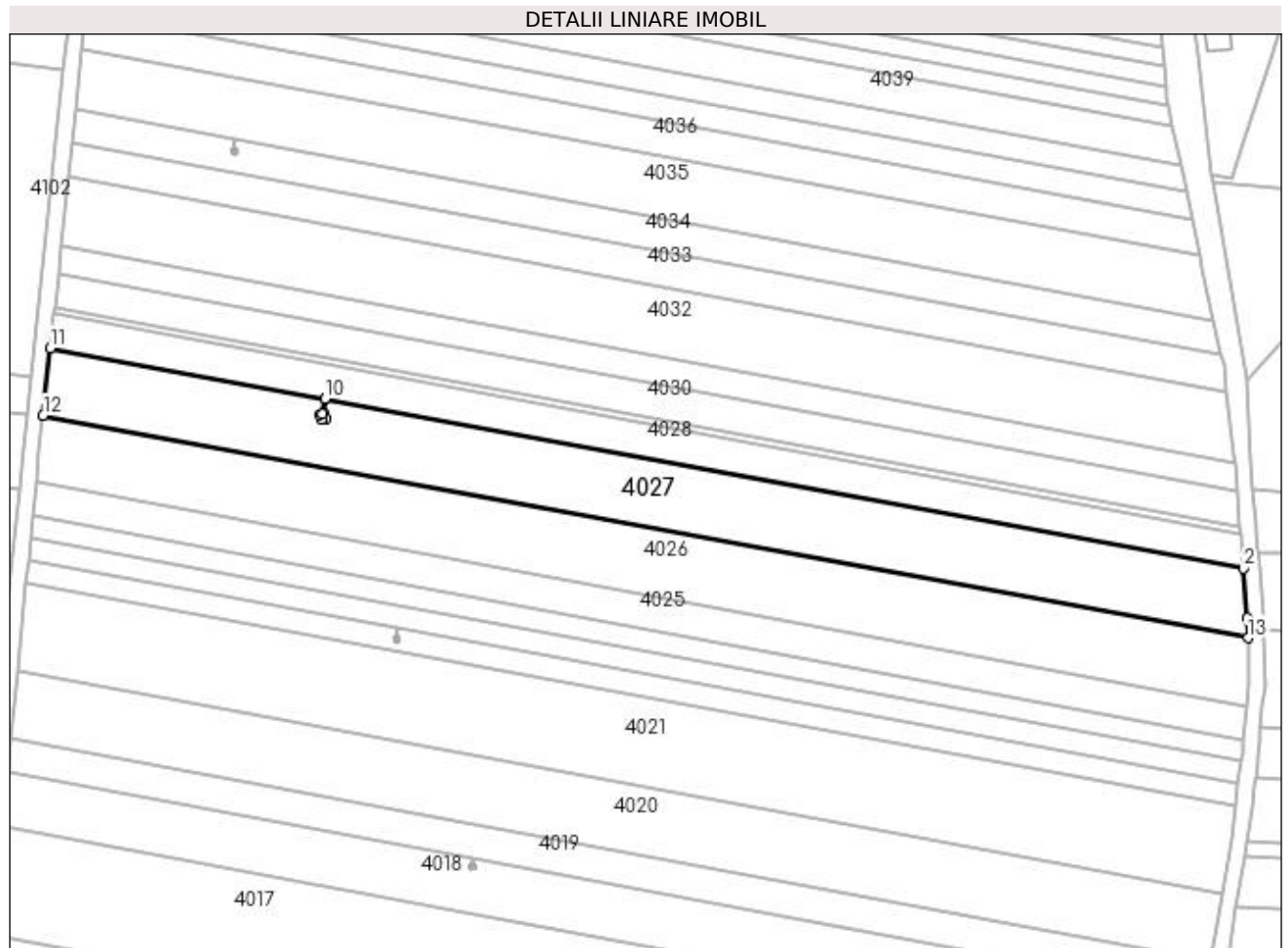
| Inscrieri privind dezmembramintele dreptului de proprietate, drepturi reale de garanție și sarcini | Referințe |
|--|-----------|
| NU SUNT | |

Anexa Nr. 1 La Partea I

Teren

| Nr cadastral | Suprafața (mp)* | Observații / Referințe |
|--------------|-----------------|------------------------|
| | 5.005 | |

* Suprafața este determinată în planul de proiecție Stereo 70.



Date referitoare la teren

| Crt | Categorie folosință | Intra vilan | Suprafața (mp) | Tarla | Parcelă | Nr. topo | Observații / Referințe |
|-----|---------------------|-------------|----------------|-------|---------|----------|------------------------|
| 1 | arabil | NU | 3.835 | 17/1 | 55 | - | |
| 2 | arabil | DA | 1.170 | 17/1 | 55 | - | |

Lungime Segmente

1) Valorile lungimilor segmentelor sunt obținute din proiecție în plan.

| Punct început | X / Y | Punct sfârșit | X / Y | Lungime segment (** (m) |
|---------------|----------------------------|---------------|----------------------------|-------------------------|
| 1 | 432.034,572 300.825,921 | 2 | 432.033,555 300.838,121 | 12.242 |
| 2 | 432.033,555 300.838,121 | 3 | 431.806,936 300.879,95 | 230.447 |
| 3 | 431.806,936 300.879,95 | 4 | 431.806,228 300.876,115 | 3.9 |
| 4 | 431.806,228 300.876,115 | 5 | 431.806,801 300.876,294 | 0.6 |

| Punct început | X / Y | Punct sfârșit | X / Y | Lungime segment (** (m) |
|------------------|----------------------------|------------------|----------------------------|-------------------------------|
| 5 | 431.806,801 300.876,294 | 6 | 431.807,158 300.875,149 | 1.199 |
| 6 | 431.807,158 300.875,149 | 7 | 431.806,012 300.874,792 | 1.2 |
| 7 | 431.806,012 300.874,792 | 8 | 431.805,655 300.875,937 | 1.199 |
| 8 | 431.805,655 300.875,937 | 9 | 431.806,223 300.876,114 | 0.595 |
| 9 | 431.806,223 300.876,114 | 10 | 431.806,931 300.879,95 | 3.901 |
| 10 | 431.806,931 300.879,95 | 11 | 431.739,194 300.892,453 | 68.881 |
| 11 | 431.739,194 300.892,453 | 12 | 431.737,42 300.875,862 | 16.686 |
| 12 | 431.737,42 300.875,862 | 13 | 432.034,621 300.821,006 | 302.221 |
| 13 | 432.034,621 300.821,006 | 1 | 432.034,572 300.825,921 | 4.915 |

** Lungimile segmentelor sunt determinate în planul de proiecție Stereo 70 și sunt rotunjite la 1 milimetru.

*** Distanța dintre puncte este formată din segmente cumulate ce sunt mai mici decât valoarea 1 milimetru.

**DATE DESPRE IMOBILUL NR. 4028**

Oficiul de Cadastru și Publicitate Imobiliară DOLJ
Biroul de Cadastru și Publicitate Imobiliară Craiova

A. Partea I. Descrierea imobilului

TEREN Necunoscut

Adresa: Loc. Teslui, Jud. Dolj, T17/1 P56

| Nr. Crt | Nr cadastral Nr. topografic | Suprafața* (mp) | Observații / Referințe |
|---------|-----------------------------|-----------------|---|
| A1 | | 2.502 | Sector cadastral:30 Teren neimprejmuit; |

B. Partea II. Proprietari și acte

| Inscrieri privitoare la dreptul de proprietate și alte drepturi reale | Referințe |
|--|--|
| / | |
| Act Normativ nr. Legea 7, din 13/03/1996 emis de PARLAMENTUL ROMÂNIEI; | |
| B1 | Inscrierea provizorie, drept de PROPRIETATE, dobandit prin Lege, cota actuala 1/1, cota initiala 1/1 |
| | 1) NEIDENTIFICAT NEIDENTIFICAT, CIF:0000000000000 |

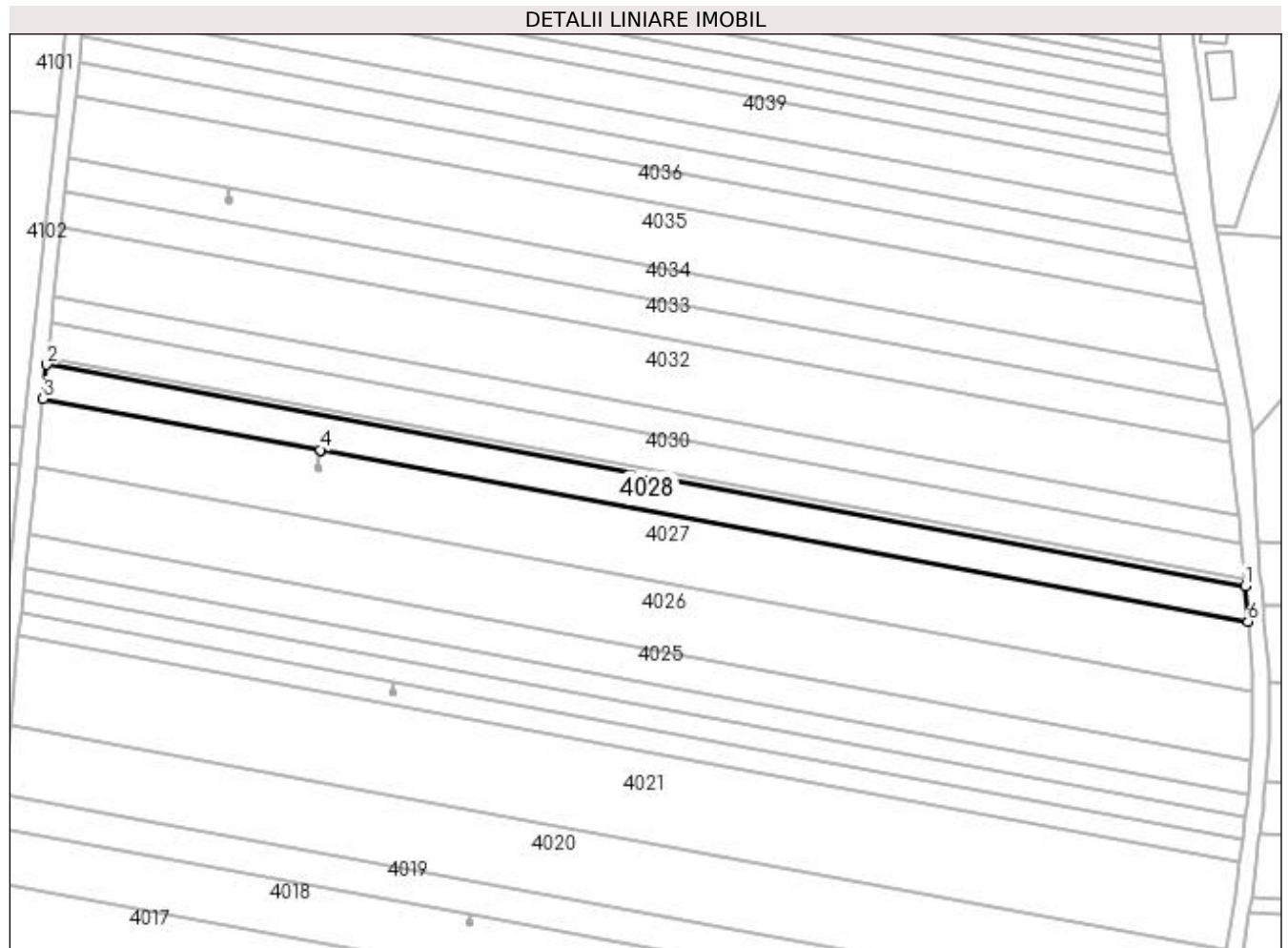
C. Partea III. SARCINI .

| Inscrieri privind dezmembramintele dreptului de proprietate, drepturi reale de garanție și sarcini | Referințe |
|--|-----------|
| NU SUNT | |

Anexa Nr. 1 La Partea I**Teren**

| Nr cadastral | Suprafața (mp)* | Observații / Referințe |
|--------------|-----------------|------------------------|
| | 2.502 | |

* Suprafața este determinată în planul de proiecție Stereo 70.

**Date referitoare la teren**

| Crt | Categorie folosință | Intra vilan | Suprafața (mp) | Tarla | Parcelă | Nr. topo | Observații / Referințe |
|-----|---------------------|-------------|----------------|-------|---------|----------|------------------------|
| 1 | arabil | NU | 1.912 | 17/1 | 56 | - | |
| 2 | arabil | DA | 590 | 17/1 | 56 | - | |

Lungime Segmente

1) Valorile lungimilor segmentelor sunt obținute din proiecție în plan.

| Punct început | X / Y | Punct sfârșit | X / Y | Lungime segment (** (m) |
|---------------|----------------------------|---------------|----------------------------|-------------------------|
| 1 | 432.032,833 300.846,778 | 2 | 431.740,087 300.900,811 | 297.691 |
| 2 | 431.740,087 300.900,811 | 3 | 431.739,194 300.892,453 | 8.406 |
| 3 | 431.739,194 300.892,453 | 4 | 431.806,931 300.879,95 | 68.881 |
| 4 | 431.806,931 300.879,95 | 5 | 431.806,936 300.879,95 | 0.005 |

| Punct început | X / Y | Punct sfârșit | X / Y | Lungime segment (** (m) |
|---------------|----------------------------|---------------|----------------------------|-------------------------|
| 5 | 431.806,936 300.879,95 | 6 | 432.033,555 300.838,121 | 230.447 |
| 6 | 432.033,555 300.838,121 | 1 | 432.032,833 300.846,778 | 8.687 |

** Lungimile segmentelor sunt determinate în planul de proiecție Stereo 70 și sunt rotunjite la 1 milimetru.

*** Distanța dintre puncte este formată din segmente cumulate ce sunt mai mici decât valoarea 1 milimetru.

**DATE DESPRE IMOBILUL NR. 4029**

Oficiul de Cadastru și Publicitate Imobiliară DOLJ
Biroul de Cadastru și Publicitate Imobiliară Craiova

A. Partea I. Descrierea imobilului

TEREN Necunoscut

Adresa: Loc. Teslui, Jud. Dolj, T17/1 P57

| Nr. Crt | Nr cadastral Nr. topografic | Suprafața* (mp) | Observații / Referințe |
|---------|-----------------------------|-----------------|---|
| A1 | | 502 | Sector cadastral:30 Teren neimprejmuit; |

B. Partea II. Proprietari și acte

| Inscrieri privitoare la dreptul de proprietate și alte drepturi reale | Referințe |
|--|-----------|
| / | |
| Act Administrativ nr. TDP 654-15093, din 11/05/1994 emis de CJSDPAT DOLJ; | |
| B1 | A1 |
| Intabulare, drept de PROPRIETATE, dobândit prin Reconstituire, cota actuala 1/1, cota initiala 1/1 1) MIREA ILIE, LIPSA CNP | |

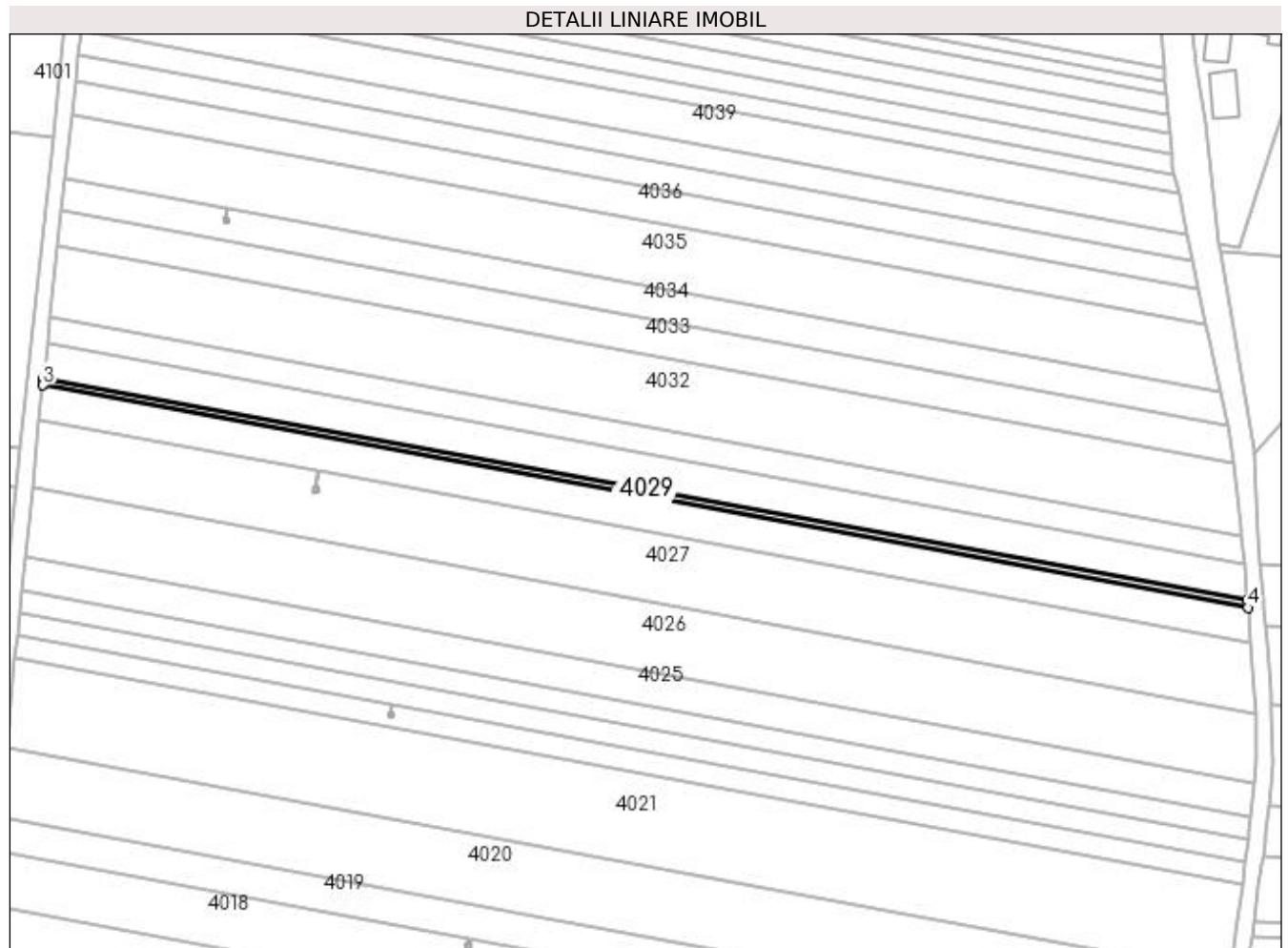
C. Partea III. SARCINI .

| Inscrieri privind dezmembramintele dreptului de proprietate, drepturi reale de garanție și sarcini | Referințe |
|--|-----------|
| NU SUNT | |

Anexa Nr. 1 La Partea I**Teren**

| | | |
|--------------|-----------------|------------------------|
| Nr cadastral | Suprafața (mp)* | Observații / Referințe |
| | 502 | |

* Suprafața este determinată în planul de proiecție Stereo 70.

**Date referitoare la teren**

| Crt | Categorie folosință | Intra vilan | Suprafața (mp) | Tarla | Parcelă | Nr. topo | Observații / Referințe |
|-----|---------------------|-------------|----------------|-------|---------|----------|------------------------|
| 1 | arabil | NU | 383 | 17/1 | 57 | - | |
| 2 | arabil | DA | 119 | 17/1 | 57 | - | |

Lungime Segmente

1) Valorile lungimilor segmentelor sunt obținute din proiecție în plan.

| Punct început | X / Y | Punct sfârșit | X / Y | Lungime segment (** (m) |
|---------------|----------------------------|---------------|----------------------------|-------------------------|
| 1 | 432.032,688 300.848,52 | 2 | 431.740,267 300.902,494 | 297.36 |
| 2 | 431.740,267 300.902,494 | 3 | 431.740,087 300.900,811 | 1.693 |
| 3 | 431.740,087 300.900,811 | 4 | 432.032,833 300.846,778 | 297.691 |
| 4 | 432.032,833 300.846,778 | 1 | 432.032,688 300.848,52 | 1.748 |

**** Lungimile segmentelor sunt determinate în planul de proiecție Stereo 70 și sunt rotunjite la 1 milimetru.**

***** Distanța dintre puncte este formată din segmente cumulate ce sunt mai mici decât valoarea 1 milimetru.**

**DATE DESPRE IMOBILUL NR. 4030**

Oficiul de Cadastru și Publicitate Imobiliară DOLJ
 Biroul de Cadastru și Publicitate Imobiliară Craiova

A. Partea I. Descrierea imobilului

TEREN Necunoscut

Adresa: Loc. Teslui, Jud. Dolj, TARLAUA 17/1, PARCELA 59

| Nr. Crt | Nr cadastral Nr. topografic | Suprafața* (mp) | Observații / Referințe |
|---------|-----------------------------|-----------------|---|
| A1 | 30065 | 2.502 | Sector cadastral:30 Teren neimprejmuit; |

B. Partea II. Proprietari și acte

| Inscrieri privitoare la dreptul de proprietate și alte drepturi reale | Referințe |
|---|-----------|
| 1488 / 12/01/2011 | |
| Act Notarial nr. CVC 3884, din 23/12/2010 emis de NP FAURAR VIRGIL CLAUDIU; | |
| B1 | A1 |
| Intabulare, drept de PROPRIETATE, dobandit prin Conventie, cota actuala 1/1, cota initiala 1/1 1) SC RURAL OLTENIA SRL, CIF:22112978 | |

C. Partea III. SARCINI .


| Inscrieri privind dezmembramintele dreptului de proprietate, drepturi reale de garanție și sarcini | Referințe |
|--|-----------|
| NU SUNT | |

Anexa Nr. 1 La Partea I

Teren

| Nr cadastral | Suprafața (mp)* | Observații / Referințe |
|--------------|-----------------|------------------------|
| 30065 | 2.502 | |

* Suprafața este determinată în planul de proiecție Stereo 70.



Date referitoare la teren

| Crt | Categorie folosință | Intra vilan | Suprafața (mp) | Tarla | Parcelă | Nr. topo | Observații / Referințe |
|-----|---------------------|-------------|----------------|-------|---------|----------|------------------------|
| 1 | arabil | NU | 1.909 | 17/1 | 59 | - | |
| 2 | arabil | DA | 593 | 17/1 | 59 | - | |

Lungime Segmente

1) Valorile lungimilor segmentelor sunt obținute din proiecție în plan.

| Punct început | X / Y | Punct sfârșit | X / Y | Lungime segment (** (m) |
|---------------|----------------------------|---------------|----------------------------|-------------------------|
| 1 | 432.031,962 300.857,234 | 2 | 431.741,167 300.910,908 | 295.707 |
| 2 | 431.741,167 300.910,908 | 3 | 431.740,267 300.902,494 | 8.462 |
| 3 | 431.740,267 300.902,494 | 4 | 432.032,688 300.848,52 | 297.36 |
| 4 | 432.032,688 300.848,52 | 1 | 432.031,962 300.857,234 | 8.744 |

**** Lungimile segmentelor sunt determinate în planul de proiecție Stereo 70 și sunt rotunjite la 1 milimetru.**

***** Distanța dintre puncte este formată din segmente cumulate ce sunt mai mici decât valoarea 1 milimetru.**

**DATE DESPRE IMOBILUL NR. 4031**

Oficiul de Cadastru și Publicitate Imobiliară DOLJ
Biroul de Cadastru și Publicitate Imobiliară Craiova

A. Partea I. Descrierea imobilului

TEREN Necunoscut

Adresa: Loc. Teslui, Jud. Dolj, T17/1 P60

| Nr. Crt | Nr cadastral Nr. topografic | Suprafața* (mp) | Observații / Referințe |
|---------|-----------------------------|-----------------|---|
| A1 | | 1.943 | Sector cadastral:30 Teren neimprejmuit; |

B. Partea II. Proprietari și acte

| Inscrieri privitoare la dreptul de proprietate și alte drepturi reale | Referințe |
|---|-----------|
| / | |
| Act Administrativ nr. TDP 626-15093, din 12/05/1994 emis de CJSDPAT DOLJ; | |
| B1 | A1 |
| Intabulare, drept de PROPRIETATE, dobândit prin Reconstituire, cota actuala 1/1, cota initiala 1/1 1) IACOB NICOLAE, LIPSA CNP | |


C. Partea III. SARCINI .

| Inscrieri privind dezmembramintele dreptului de proprietate, drepturi reale de garanție și sarcini | Referințe |
|--|-----------|
| NU SUNT | |

Anexa Nr. 1 La Partea I**Teren**

| Nr cadastral | Suprafața (mp)* | Observații / Referințe |
|--------------|-----------------|------------------------|
| | 1.943 | |

* Suprafața este determinată în planul de proiecție Stereo 70.

**Date referitoare la teren**

| Crt | Categorie folosință | Intra vilan | Suprafața (mp) | Tarla | Parcelă | Nr. topo | Observații / Referințe |
|-----|---------------------|-------------|----------------|-------|---------|----------|------------------------|
| 1 | arabil | NU | 1.480 | 17/1 | 60 | - | |
| 2 | arabil | DA | 463 | 17/1 | 60 | - | |

Lungime Segmente

1) Valorile lungimilor segmentelor sunt obținute din proiecție în plan.

| Punct început | X / Y | Punct sfârșit | X / Y | Lungime segment (** (m) |
|---------------|----------------------------|---------------|----------------------------|-------------------------|
| 1 | 432.031,395 300.864,035 | 2 | 431.741,869 300.917,474 | 294.416 |
| 2 | 431.741,869 300.917,474 | 3 | 431.741,167 300.910,908 | 6.603 |
| 3 | 431.741,167 300.910,908 | 4 | 432.031,962 300.857,234 | 295.707 |
| 4 | 432.031,962 300.857,234 | 1 | 432.031,395 300.864,035 | 6.825 |

**** Lungimile segmentelor sunt determinate în planul de proiecție Stereo 70 și sunt rotunjite la 1 milimetru.**

***** Distanța dintre puncte este formată din segmente cumulate ce sunt mai mici decât valoarea 1 milimetru.**

**DATE DESPRE IMOBILUL NR. 4032**

Oficiul de Cadastru și Publicitate Imobiliară DOLJ
Biroul de Cadastru și Publicitate Imobiliară Craiova

A. Partea I. Descrierea imobilului

TEREN Necunoscut

Adresa: Loc. Teslui, Jud. Dolj, T17/1 P61

| Nr. Crt | Nr cadastral Nr. topografic | Suprafața* (mp) | Observații / Referințe |
|---------|-----------------------------|-----------------|---|
| A1 | | 5.005 | Sector cadastral:30 Teren neimprejmuit; |

B. Partea II. Proprietari și acte

| Inscrieri privitoare la dreptul de proprietate și alte drepturi reale | Referințe |
|--|-----------|
| / | |
| Act Administrativ nr. TDP 264-2192, din 13/12/1993 emis de CJSDPAT DOLJ; | |
| B1 | A1 |
| Intabulare, drept de PROPRIETATE, dobândit prin Reconstituire, cota actuala 1/1, cota initiala 1/1 1) CIOCOI FLORIN | |

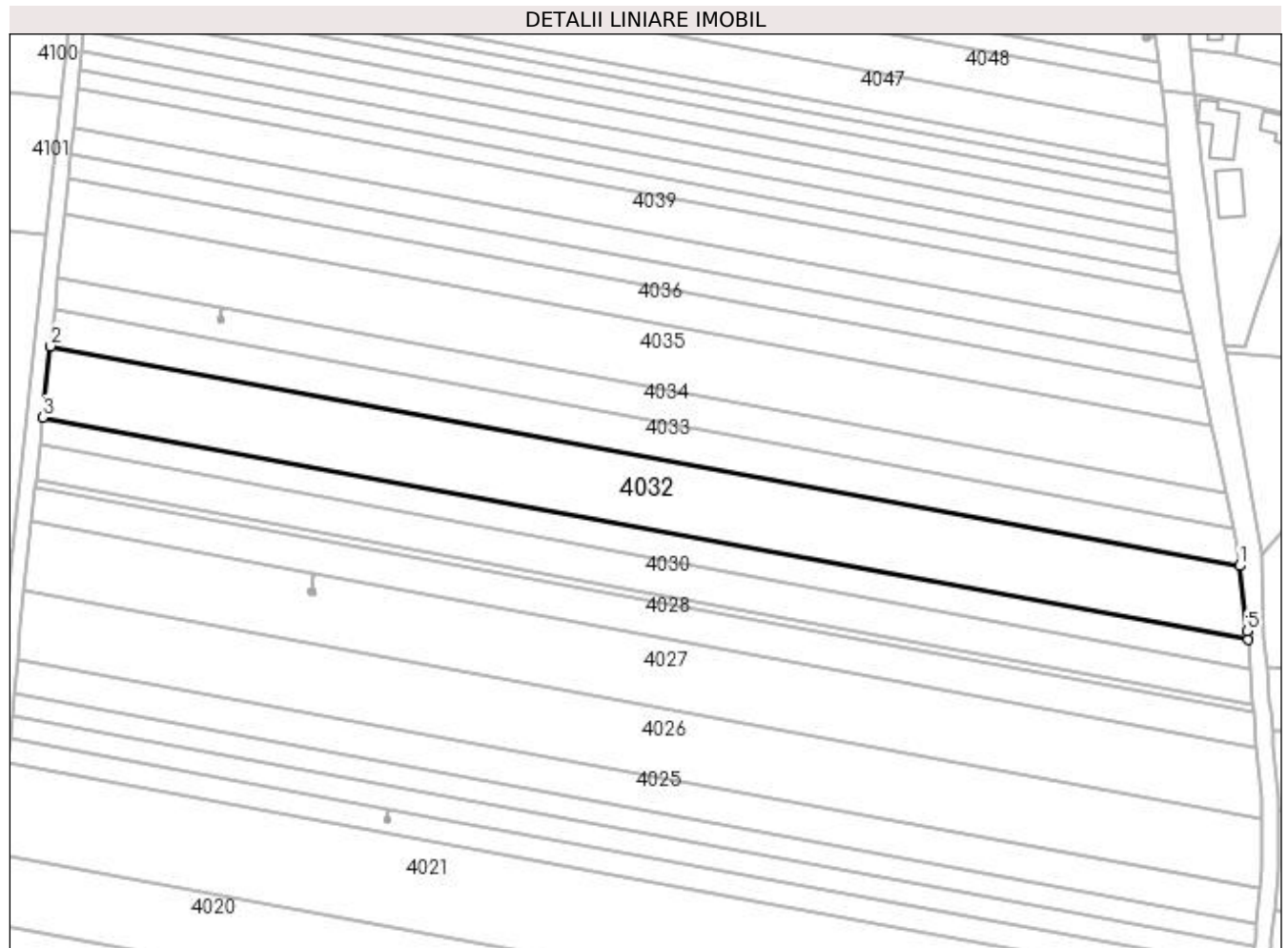
C. Partea III. SARCINI .

| Inscrieri privind dezmembramintele dreptului de proprietate, drepturi reale de garanție și sarcini | Referințe |
|--|-----------|
| NU SUNT | |

Anexa Nr. 1 La Partea I**Teren**

| Nr cadastral | Suprafața (mp)* | Observații / Referințe |
|--------------|-----------------|------------------------|
| | 5.005 | |

* Suprafața este determinată în planul de proiecție Stereo 70.

**Date referitoare la teren**

| Crt | Categorie folosință | Intra vilan | Suprafața (mp) | Tarla | Parcelă | Nr. topo | Observații / Referințe |
|-----|---------------------|-------------|----------------|-------|---------|----------|------------------------|
| 1 | arabil | NU | 3.354 | 17/1 | 61 | - | |
| 2 | arabil | DA | 1.651 | 17/1 | 61 | - | |

Lungime Segmente

1) Valorile lungimilor segmentelor sunt obținute din proiecție în plan.

| Punct început | X / Y | Punct sfârșit | X / Y | Lungime segment (** (m) |
|---------------|----------------------------|---------------|----------------------------|-------------------------|
| 1 | 432.029,374 300.881,808 | 2 | 431.743,693 300.934,538 | 290.507 |
| 2 | 431.743,693 300.934,538 | 3 | 431.741,869 300.917,474 | 17.161 |
| 3 | 431.741,869 300.917,474 | 4 | 432.031,395 300.864,035 | 294.416 |
| 4 | 432.031,395 300.864,035 | 5 | 432.031,217 300.866,17 | 2.142 |

| Punct început | X / Y | Punct sfârșit | X / Y | Lungime segment (** (m) |
|---------------|---------------------------|---------------|----------------------------|-------------------------|
| 5 | 432.031,217 300.866,17 | 1 | 432.029,374 300.881,808 | 15.746 |

** Lungimile segmentelor sunt determinate în planul de proiecție Stereo 70 și sunt rotunjite la 1 milimetru.

*** Distanța dintre puncte este formată din segmente cumulate ce sunt mai mici decât valoarea 1 milimetru.

**DATE DESPRE IMOBILUL NR. 4033**

Oficiul de Cadastru și Publicitate Imobiliară DOLJ
 Biroul de Cadastru și Publicitate Imobiliară Craiova

A. Partea I. Descrierea imobilului

TEREN Necunoscut

Adresa: Loc. Teslui, Jud. Dolj, T 17/1, P 62

| Nr. Crt | Nr cadastral Nr. topografic | Suprafața* (mp) | Observații / Referințe |
|---------|-----------------------------|-----------------|---|
| A1 | 31874 | 2.502 | Sector cadastral:30 Teren neimprejmuit; |

B. Partea II. Proprietari și acte

| Inscrieri privitoare la dreptul de proprietate și alte drepturi reale | | Referințe |
|--|---|-----------|
| 22306 / 21/02/2017 | | |
| Act Notarial nr. contract de vanzare aut. nr. 498/10.02.2017/NP Doina Faurar, din 10/02/2017 emis de Faurar Doina; | | |
| B1 | Intabulare, drept de PROPRIETATE, dobandit prin Conventie, cota actuala 1/1, cota initiala 1/1 1) SC RURAL OLTENIA SRL, CIF:22112978 | A1 |

C. Partea III. SARCINI .


| Inscrieri privind dezmembramintele dreptului de proprietate, drepturi reale de garanție și sarcini | Referințe |
|--|-----------|
| NU SUNT | |

Anexa Nr. 1 La Partea I

Teren

| Nr cadastral | Suprafața (mp)* | Observații / Referințe |
|--------------|-----------------|------------------------|
| 31874 | 2.502 | |

* Suprafața este determinată în planul de proiecție Stereo 70.



Date referitoare la teren

| Crt | Categorie folosință | Intravilan | Suprafața (mp) | Tarla | Parcelă | Nr. topo | Observații / Referințe |
|-----|---------------------|------------|----------------|-------|---------|----------|------------------------|
| 1 | arabil | NU | 1.247 | 17/1 | 62 | - | |
| 2 | arabil | DA | 1.255 | 17/1 | 62 | - | |

Lungime Segmente

1) Valorile lungimilor segmentelor sunt obținute din proiecție în plan.

| Punct început | X / Y | Punct sfârșit | X / Y | Lungime segment (** (m) |
|---------------|----------------------------|---------------|----------------------------|-------------------------|
| 1 | 432.028,07 300.890,839 | 2 | 431.744,614 300.943,158 | 288.244 |
| 2 | 431.744,614 300.943,158 | 3 | 431.743,693 300.934,538 | 8.669 |
| 3 | 431.743,693 300.934,538 | 4 | 432.029,374 300.881,808 | 290.507 |
| 4 | 432.029,374 300.881,808 | 5 | 432.028,59 300.888,467 | 6.705 |

| Punct început | X / Y | Punct sfârșit | X / Y | Lungime segment (** (m) |
|---------------|---------------------------|---------------|---------------------------|-------------------------|
| 5 | 432.028,59 300.888,467 | 1 | 432.028,07 300.890,839 | 2.428 |

** Lungimile segmentelor sunt determinate în planul de proiecție Stereo 70 și sunt rotunjite la 1 milimetru.

*** Distanța dintre puncte este formată din segmente cumulate ce sunt mai mici decât valoarea 1 milimetru.

**DATE DESPRE IMOBILUL NR. 4034**

Oficiul de Cadastru și Publicitate Imobiliară DOLJ
Biroul de Cadastru și Publicitate Imobiliară Craiova

A. Partea I. Descrierea imobilului

TEREN Necunoscut

Adresa: Loc. Teslui, Jud. Dolj, T17/1 P63

| Nr. Crt | Nr cadastral Nr. topografic | Suprafața* (mp) | Observații / Referințe |
|---------|-----------------------------|-----------------|---|
| A1 | | 2.300 | Sector cadastral:30 Teren neimprejmuit; |

B. Partea II. Proprietari și acte

| Inscrieri privitoare la dreptul de proprietate și alte drepturi reale | | Referințe |
|--|---|-----------|
| / | | |
| Act Normativ nr. Legea 7, din 13/03/1996 emis de PARLAMENTUL ROMÂNIEI; | | |
| B1 | Inscrierea provizorie, drept de PROPRIETATE, dobandit prin Lege, cota actuala 1/1, cota initiala 1/1 1) NEIDENTIFICAT NEIDENTIFICAT, CIF:0000000000000 | A1 |

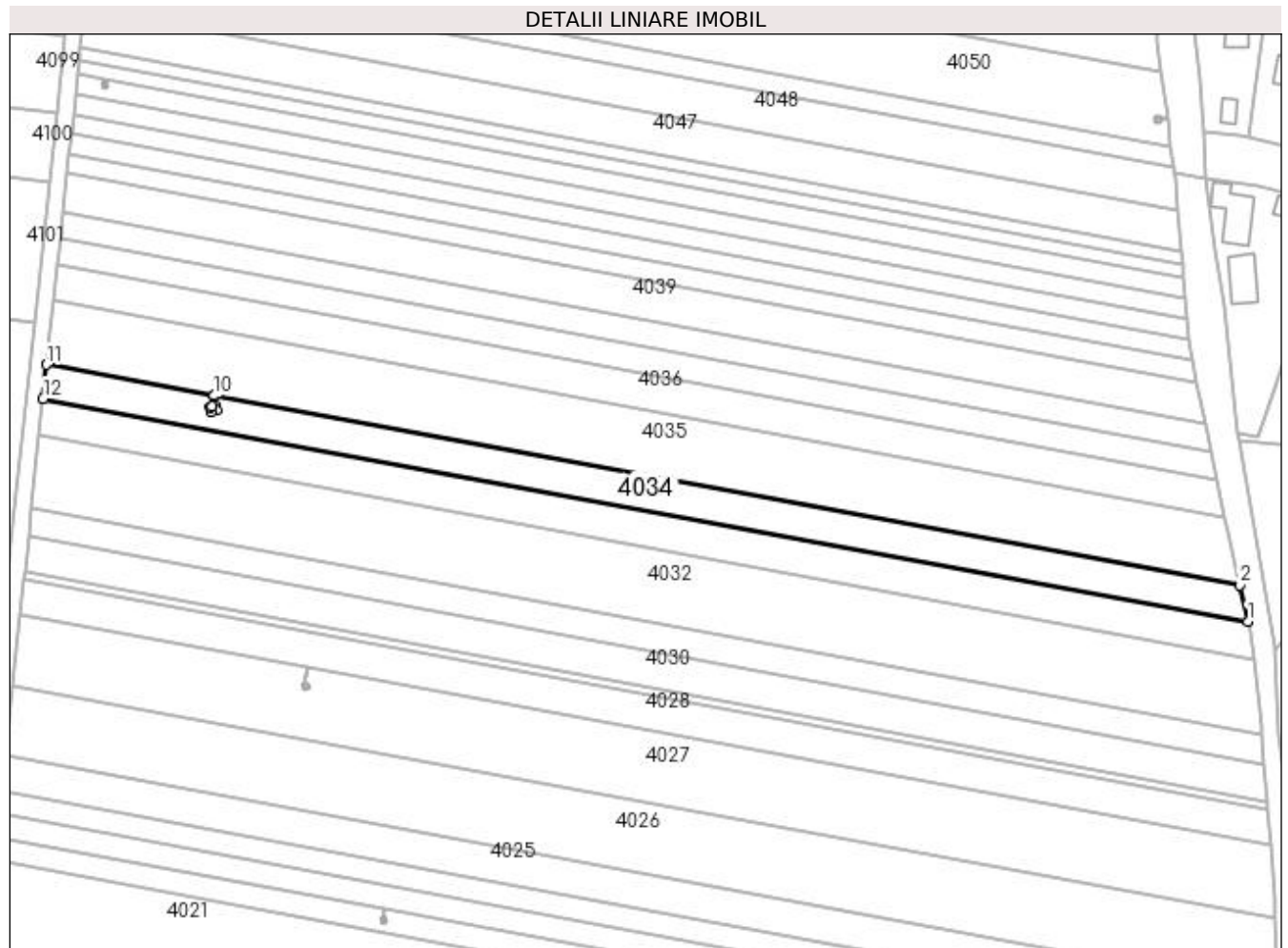
C. Partea III. SARCINI .

| Inscrieri privind dezmembramintele dreptului de proprietate, drepturi reale de garanție și sarcini | Referințe |
|--|-----------|
| NU SUNT | |

Anexa Nr. 1 La Partea I**Teren**

| Nr cadastral | Suprafața (mp)* | Observații / Referințe |
|--------------|-----------------|------------------------|
| | 2.300 | |

* Suprafața este determinată în planul de proiecție Stereo 70.

**Date referitoare la teren**

| Crt | Categorie folosință | Intra vilan | Suprafața (mp) | Tarla | Parcelă | Nr. topo | Observații / Referințe |
|-----|---------------------|-------------|----------------|-------|---------|----------|------------------------|
| 1 | arabil | NU | 1.128 | 17/1 | 63 | - | |
| 2 | arabil | DA | 1.172 | 17/1 | 63 | - | |

Lungime Segmente

1) Valorile lungimilor segmentelor sunt obținute din proiecție în plan.

| Punct început | X / Y | Punct sfârșit | X / Y | Lungime segment (** (m) |
|---------------|----------------------------|---------------|----------------------------|-------------------------|
| 1 | 432.028,07 300.890,839 | 2 | 432.026,208 300.899,341 | 8.704 |
| 2 | 432.026,208 300.899,341 | 3 | 431.784,887 300.943,883 | 245.397 |
| 3 | 431.784,887 300.943,883 | 4 | 431.784,432 300.941,419 | 2.506 |
| 4 | 431.784,432 300.941,419 | 5 | 431.785,001 300.941,61 | 0.6 |

| Punct început | X / Y | Punct sfârșit | X / Y | Lungime segment (** (m) |
|---------------|----------------------------|---------------|----------------------------|-------------------------|
| 5 | 431.785,001 300.941,61 | 6 | 431.785,383 300.940,472 | 1.2 |
| 6 | 431.785,383 300.940,472 | 7 | 431.784,245 300.940,09 | 1.2 |
| 7 | 431.784,245 300.940,09 | 8 | 431.783,863 300.941,228 | 1.2 |
| 8 | 431.783,863 300.941,228 | 9 | 431.784,427 300.941,417 | 0.595 |
| 9 | 431.784,427 300.941,417 | 10 | 431.784,882 300.943,884 | 2.509 |
| 10 | 431.784,882 300.943,884 | 11 | 431.745,47 300.951,158 | 40.078 |
| 11 | 431.745,47 300.951,158 | 12 | 431.744,614 300.943,158 | 8.046 |
| 12 | 431.744,614 300.943,158 | 1 | 432.028,07 300.890,839 | 288.244 |

** Lungimile segmentelor sunt determinate în planul de proiecție Stereo 70 și sunt rotunjite la 1 milimetru.

*** Distanța dintre puncte este formată din segmente cumulate ce sunt mai mici decât valoarea 1 milimetru.

**DATE DESPRE IMOBILUL NR. 4035**

Oficiul de Cadastru și Publicitate Imobiliară DOLJ
Biroul de Cadastru și Publicitate Imobiliară Craiova

A. Partea I. Descrierea imobilului

TEREN Necunoscut

Adresa: Loc. Teslui, Jud. Dolj, TARLAUA 17/1, PARCELA 64

| Nr. Crt | Nr cadastral Nr. topografic | Suprafața* (mp) | Observații / Referințe |
|---------|-----------------------------|-----------------|---|
| A1 | 31403 | 4.300 | Sector cadastral:30 Teren neimprejmuit; |

B. Partea II. Proprietari și acte

| Inscrieri privitoare la dreptul de proprietate și alte drepturi reale | Referințe |
|--|-----------|
| 132538 / 27/10/2014 | |
| Act Administrativ nr. TDP NR 1598, din 06/04/2004 emis de CJ DOLJ; | |
| B1 | A1 |
| Intabulare, drept de PROPRIETATE, dobândit prin Reconstituire, cota actuala 1/1, cota initiala 1/1 1) DUMITRU MANDA | |

C. Partea III. SARCINI .

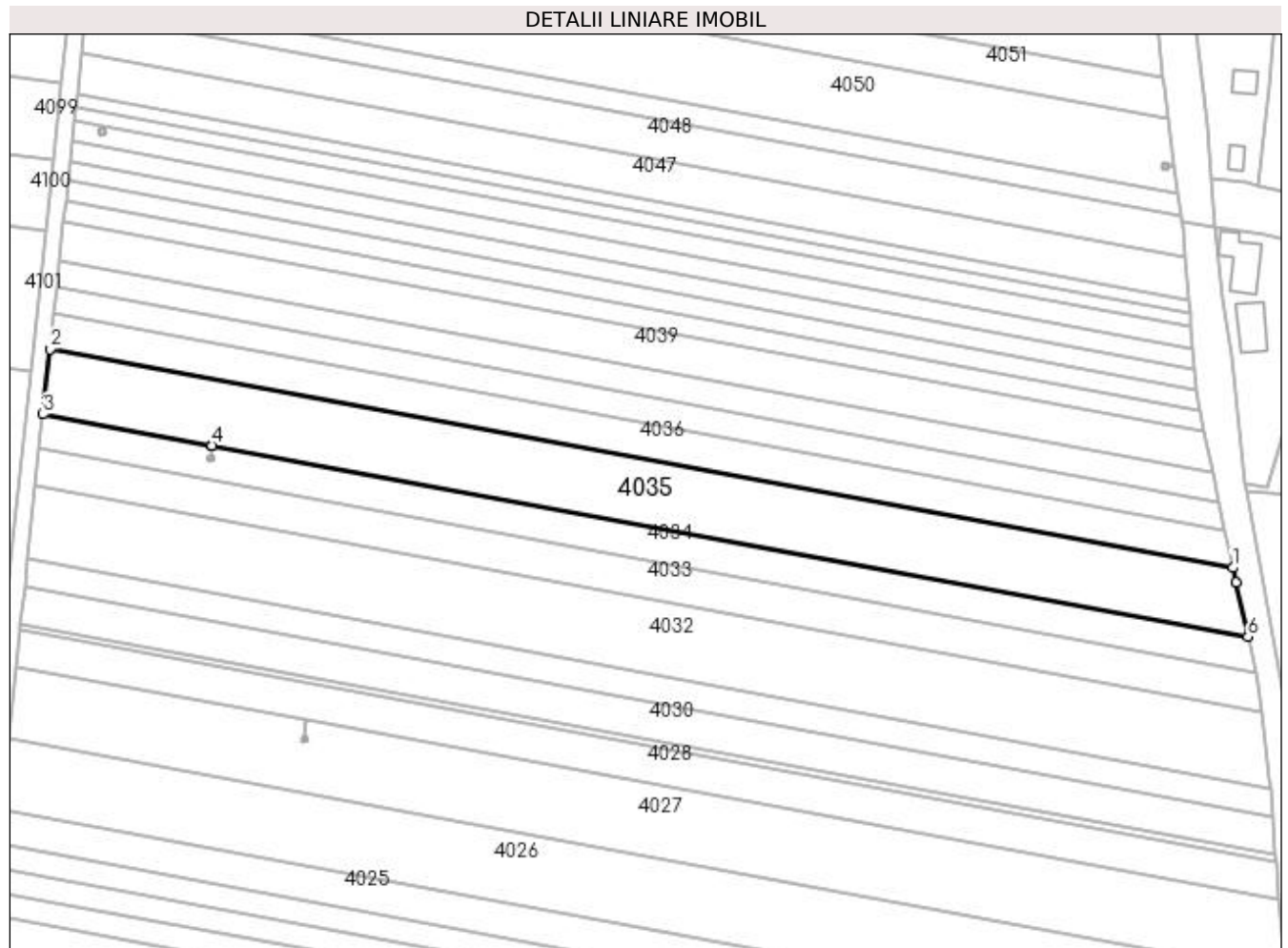
| Inscrieri privind dezmembramentele dreptului de proprietate, drepturi reale de garanție și sarcini | Referințe |
|--|-----------|
| NU SUNT | |

Anexa Nr. 1 La Partea I

Teren

| Nr cadastral | Suprafața (mp)* | Observații / Referințe |
|--------------|-----------------|------------------------|
| 31403 | 4.300 | |

* Suprafața este determinată în planul de proiecție Stereo 70.



Date referitoare la teren

| Crt | Categorie folosință | Intra vilan | Suprafața (mp) | Tarla | Parcelă | Nr. topo | Observații / Referințe |
|-----|---------------------|-------------|----------------|-------|---------|----------|------------------------|
| 1 | arabil | NU | 2.115 | 17/1 | 64 | - | |
| 2 | arabil | DA | 2.185 | 17/1 | 64 | - | |

Lungime Segmente

1) Valorile lungimilor segmentelor sunt obținute din proiecție în plan.

| Punct început | X / Y | Punct sfârșit | X / Y | Lungime segment (** (m) |
|---------------|----------------------------|---------------|----------------------------|-------------------------|
| 1 | 432.022,71 300.915,445 | 2 | 431.747,09 300.966,317 | 280.275 |
| 2 | 431.747,09 300.966,317 | 3 | 431.745,47 300.951,158 | 15.245 |
| 3 | 431.745,47 300.951,158 | 4 | 431.784,882 300.943,884 | 40.078 |
| 4 | 431.784,882 300.943,884 | 5 | 431.784,887 300.943,883 | 0.005 |

| Punct început | X / Y | Punct sfârșit | X / Y | Lungime segment (** (m) |
|---------------|----------------------------|---------------|----------------------------|-------------------------|
| 5 | 431.784,887 300.943,883 | 6 | 432.026,208 300.899,341 | 245.397 |
| 6 | 432.026,208 300.899,341 | 7 | 432.023,442 300.911,969 | 12.927 |
| 7 | 432.023,442 300.911,969 | 1 | 432.022,71 300.915,445 | 3.552 |

** Lungimile segmentelor sunt determinate în planul de proiecție Stereo 70 și sunt rotunjite la 1 milimetru.

*** Distanța dintre puncte este formată din segmente cumulate ce sunt mai mici decât valoarea 1 milimetru.

**DATE DESPRE IMOBILUL NR. 4036**

Oficiul de Cadastru și Publicitate Imobiliară DOLJ
Biroul de Cadastru și Publicitate Imobiliară Craiova

A. Partea I. Descrierea imobilului

TEREN Necunoscut

Adresa: Loc. Teslui, Jud. Dolj, T17/1 P65

| Nr. Crt | Nr cadastral Nr. topografic | Suprafața* (mp) | Observații / Referințe |
|---------|-----------------------------|-----------------|---|
| A1 | | 2.333 | Sector cadastral:30 Teren neimprejmuit; |

B. Partea II. Proprietari și acte

| Inscrieri privitoare la dreptul de proprietate și alte drepturi reale | Referințe |
|---|-----------|
| / | |
| Act Administrativ nr. TDP 1222-2179, din 26/11/1998 emis de CJSDPAT DOLJ; | |
| B1 | A1 |
| Intabulare, drept de PROPRIETATE, dobândit prin Reconstituire, cota actuala 1/1, cota initiala 1/1 1) GEORGESCU DUMITRU DEFUNCT:Da | |

C. Partea III. SARCINI .


| Inscrieri privind dezmembramintele dreptului de proprietate, drepturi reale de garanție și sarcini | Referințe |
|--|-----------|
| NU SUNT | |

Anexa Nr. 1 La Partea I

Teren

| Nr cadastral | Suprafața (mp)* | Observații / Referințe |
|--------------|-----------------|------------------------|
| | 2.333 | |

* Suprafața este determinată în planul de proiecție Stereo 70.



Date referitoare la teren

| Crt | Categorie folosință | Intra vilan | Suprafața (mp) | Tarla | Parcelă | Nr. topo | Observații / Referințe |
|-----|---------------------|-------------|----------------|-------|---------|----------|------------------------|
| 1 | arabil | NU | 1.150 | 17/1 | 65 | - | |
| 2 | arabil | DA | 1.183 | 17/1 | 65 | - | |

Lungime Segmente

1) Valorile lungimilor segmentelor sunt obținute din proiecție în plan.

| Punct început | X / Y | Punct sfârșit | X / Y | Lungime segment (** (m) |
|---------------|----------------------------|---------------|----------------------------|-------------------------|
| 1 | 432.020,845 300.924,296 | 2 | 431.747,982 300.974,66 | 277.472 |
| 2 | 431.747,982 300.974,66 | 3 | 431.747,09 300.966,317 | 8.391 |
| 3 | 431.747,09 300.966,317 | 4 | 432.022,71 300.915,445 | 280.275 |
| 4 | 432.022,71 300.915,445 | 1 | 432.020,845 300.924,296 | 9.045 |

**** Lungimile segmentelor sunt determinate în planul de proiecție Stereo 70 și sunt rotunjite la 1 milimetru.**

***** Distanța dintre puncte este formată din segmente cumulate ce sunt mai mici decât valoarea 1 milimetru.**

**DATE DESPRE IMOBILUL NR. 4037**

Oficiul de Cadastru și Publicitate Imobiliară DOLJ
Biroul de Cadastru și Publicitate Imobiliară Craiova

A. Partea I. Descrierea imobilului

TEREN Necunoscut

Adresa: Loc. Teslui, Jud. Dolj, T17/1 P66

| Nr. Crt | Nr cadastral Nr. topografic | Suprafața* (mp) | Observații / Referințe |
|---------|-----------------------------|-----------------|---|
| A1 | | 1.715 | Sector cadastral:30 Teren neimprejmuit; |

B. Partea II. Proprietari și acte

| Inscrieri privitoare la dreptul de proprietate și alte drepturi reale | Referințe |
|--|-----------|
| / | |
| Act Administrativ nr. TDP 907-59538, din 16/02/1995 emis de CJSDPAT DOLJ; | |
| B1 | A1 |
| Intabulare, drept de PROPRIETATE, dobândit prin Reconstituire, cota actuala 1/1, cota initiala 1/1 1) GEORGESCU ANGELA, LIPSA CNP | |

C. Partea III. SARCINI .


| Inscrieri privind dezmembramintele dreptului de proprietate, drepturi reale de garanție și sarcini | Referințe |
|--|-----------|
| NU SUNT | |

Anexa Nr. 1 La Partea I

Teren

| Nr cadastral | Suprafața (mp)* | Observații / Referințe |
|--------------|-----------------|------------------------|
| | 1.715 | |

* Suprafața este determinată în planul de proiecție Stereo 70.



Date referitoare la teren

| Crt | Categorie folosință | Intra vilan | Suprafața (mp) | Tarla | Parcelă | Nr. topo | Observații / Referințe |
|-----|---------------------|-------------|----------------|-------|---------|----------|------------------------|
| 1 | arabil | NU | 846 | 17/1 | 66 | - | |
| 2 | arabil | DA | 869 | 17/1 | 66 | - | |

Lungime Segmente

1) Valorile lungimilor segmentelor sunt obținute din proiecție în plan.

| Punct început | X / Y | Punct sfârșit | X / Y | Lungime segment (** (m) |
|---------------|----------------------------|---------------|----------------------------|-------------------------|
| 1 | 432.019,462 300.930,86 | 2 | 431.748,643 300.980,846 | 275.393 |
| 2 | 431.748,643 300.980,846 | 3 | 431.747,982 300.974,66 | 6.221 |
| 3 | 431.747,982 300.974,66 | 4 | 432.020,845 300.924,296 | 277.472 |
| 4 | 432.020,845 300.924,296 | 1 | 432.019,462 300.930,86 | 6.708 |

**** Lungimile segmentelor sunt determinate în planul de proiecție Stereo 70 și sunt rotunjite la 1 milimetru.**

***** Distanța dintre puncte este formată din segmente cumulate ce sunt mai mici decât valoarea 1 milimetru.**

**DATE DESPRE IMOBILUL NR. 4038**

Oficiul de Cadastru și Publicitate Imobiliară DOLJ
Biroul de Cadastru și Publicitate Imobiliară Craiova

A. Partea I. Descrierea imobilului

TEREN Necunoscut

Adresa: Loc. Teslui, Jud. Dolj, T17/1 P67

| Nr. Crt | Nr cadastral Nr. topografic | Suprafața* (mp) | Observații / Referințe |
|---------|-----------------------------|-----------------|---|
| A1 | | 1.716 | Sector cadastral:30 Teren neimprejmuit; |

B. Partea II. Proprietari și acte

| Inscrieri privitoare la dreptul de proprietate și alte drepturi reale | Referințe |
|--|-----------|
| / | |
| Act Administrativ nr. TDP 907-59538, din 16/02/1995 emis de CJSDPAT DOLJ; | |
| B1 | A1 |
| Intabulare, drept de PROPRIETATE, dobândit prin Reconstituire, cota actuala 1/1, cota initiala 1/1 1) GEORGESCU ANGELA, LIPSA CNP | |

C. Partea III. SARCINI .


| Inscrieri privind dezmembramintele dreptului de proprietate, drepturi reale de garanție și sarcini | Referințe |
|--|-----------|
| NU SUNT | |

Anexa Nr. 1 La Partea I

Teren

| Nr cadastral | Suprafața (mp)* | Observații / Referințe |
|--------------|-----------------|------------------------|
| | 1.716 | |

* Suprafața este determinată în planul de proiecție Stereo 70.



Date referitoare la teren

| Crt | Categorie folosință | Intra vilan | Suprafața (mp) | Tarla | Parcelă | Nr. topo | Observații / Referințe |
|-----|---------------------|-------------|----------------|-------|---------|----------|------------------------|
| 1 | arabil | NU | 847 | 17/1 | 67 | - | |
| 2 | arabil | DA | 869 | 17/1 | 67 | - | |

Lungime Segmente

1) Valorile lungimilor segmentelor sunt obținute din proiecție în plan.

| Punct început | X / Y | Punct sfârșit | X / Y | Lungime segment (** (m) |
|---------------|----------------------------|---------------|----------------------------|-------------------------|
| 1 | 432.018,068 300.937,478 | 2 | 431.749,31 300.987,084 | 273.298 |
| 2 | 431.749,31 300.987,084 | 3 | 431.748,643 300.980,846 | 6.274 |
| 3 | 431.748,643 300.980,846 | 4 | 432.019,462 300.930,86 | 275.393 |
| 4 | 432.019,462 300.930,86 | 1 | 432.018,068 300.937,478 | 6.763 |

**** Lungimile segmentelor sunt determinate în planul de proiecție Stereo 70 și sunt rotunjite la 1 milimetru.**

***** Distanța dintre puncte este formată din segmente cumulate ce sunt mai mici decât valoarea 1 milimetru.**

**DATE DESPRE IMOBILUL NR. 4039**

Oficiul de Cadastru și Publicitate Imobiliară DOLJ
Biroul de Cadastru și Publicitate Imobiliară Craiova

A. Partea I. Descrierea imobilului

TEREN Necunoscut

Adresa: Loc. Teslui, Jud. Dolj, T17/1 P69

| Nr. Crt | Nr cadastral Nr. topografic | Suprafața* (mp) | Observații / Referințe |
|---------|-----------------------------|-----------------|---|
| A1 | | 2.490 | Sector cadastral:30 Teren neimprejmuit; |

B. Partea II. Proprietari și acte

| Inscrieri privitoare la dreptul de proprietate și alte drepturi reale | Referințe |
|---|-----------|
| / | |
| Act Administrativ nr. TDP 266-2192, din 13/12/1993 emis de CJSDPAT DOLJ; | |
| B1 | A1 |
| Intabulare, drept de PROPRIETATE, dobândit prin Reconstituire, cota actuala 1/1, cota initiala 1/1 1) CURCEA CONSTANTIN, LIPSA CNP | |


C. Partea III. SARCINI .

| Inscrieri privind dezmembramintele dreptului de proprietate, drepturi reale de garanție și sarcini | Referințe |
|--|-----------|
| NU SUNT | |

Anexa Nr. 1 La Partea I**Teren**

| Nr cadastral | Suprafața (mp)* | Observații / Referințe |
|--------------|-----------------|------------------------|
| | 2.490 | |

* Suprafața este determinată în planul de proiecție Stereo 70.

**Date referitoare la teren**

| Crt | Categorie folosință | Intra vilan | Suprafața (mp) | Tarla | Parcelă | Nr. topo | Observații / Referințe |
|-----|---------------------|-------------|----------------|-------|---------|----------|------------------------|
| 1 | arabil | NU | 1.231 | 17/1 | 69 | - | |
| 2 | arabil | DA | 1.259 | 17/1 | 69 | - | |

Lungime Segmente

1) Valorile lungimilor segmentelor sunt obținute din proiecție în plan.

| Punct început | X / Y | Punct sfârșit | X / Y | Lungime segment (** (m) |
|---------------|----------------------------|---------------|----------------------------|-------------------------|
| 1 | 432.016,025 300.947,172 | 2 | 431.750,287 300.996,221 | 270.227 |
| 2 | 431.750,287 300.996,221 | 3 | 431.749,31 300.987,084 | 9.189 |
| 3 | 431.749,31 300.987,084 | 4 | 432.018,068 300.937,478 | 273.298 |
| 4 | 432.018,068 300.937,478 | 1 | 432.016,025 300.947,172 | 9.907 |

**** Lungimile segmentelor sunt determinate în planul de proiecție Stereo 70 și sunt rotunjite la 1 milimetru.**

***** Distanța dintre puncte este formată din segmente cumulate ce sunt mai mici decât valoarea 1 milimetru.**

**DATE DESPRE IMOBILUL NR. 4040**

Oficiul de Cadastru și Publicitate Imobiliară DOLJ
Biroul de Cadastru și Publicitate Imobiliară Craiova

A. Partea I. Descrierea imobilului

TEREN Necunoscut

Adresa: Loc. Teslui, Jud. Dolj, T17/1 P70

| Nr. Crt | Nr cadastral Nr. topografic | Suprafața* (mp) | Observații / Referințe |
|---------|-----------------------------|-----------------|---|
| A1 | | 1.243 | Sector cadastral:30 Teren neimprejmuit; |

B. Partea II. Proprietari și acte

| Inscrieri privitoare la dreptul de proprietate și alte drepturi reale | Referințe |
|--|-----------|
| / | |
| Act Administrativ nr. TDP 608-15093, din 22/09/1995 emis de CJSDPAT DOLJ; | |
| B1 | A1 |
| Intabulare, drept de PROPRIETATE, dobândit prin Reconstituire, cota actuala 1/1, cota initiala 1/1 1) MOCANU VALERICA | |

C. Partea III. SARCINI .

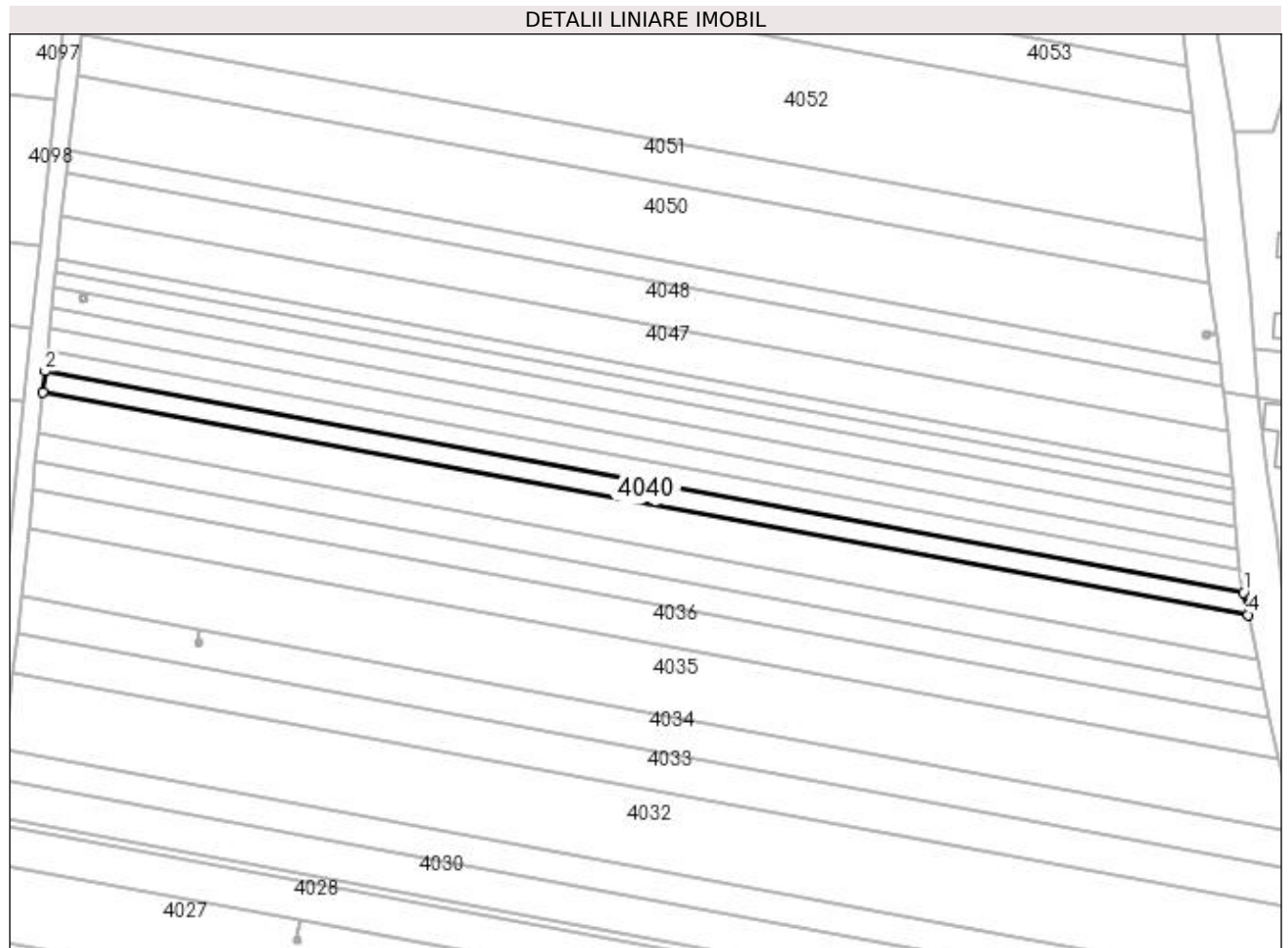
| Inscrieri privind dezmembramintele dreptului de proprietate, drepturi reale de garanție și sarcini | Referințe |
|--|-----------|
| NU SUNT | |

Anexa Nr. 1 La Partea I

Teren

| Nr cadastral | Suprafața (mp)* | Observații / Referințe |
|--------------|-----------------|------------------------|
| | 1.243 | |

* Suprafața este determinată în planul de proiecție Stereo 70.



Date referitoare la teren

| Crt | Categorie folosință | Intra vilan | Suprafața (mp) | Tarla | Parcelă | Nr. topo | Observații / Referințe |
|-----|---------------------|-------------|----------------|-------|---------|----------|------------------------|
| 1 | arabil | NU | 615 | 17/1 | 70 | - | |
| 2 | arabil | DA | 628 | 17/1 | 70 | - | |

Lungime Segmente

1) Valorile lungimilor segmentelor sunt obținute din proiecție în plan.

| Punct început | X / Y | Punct sfârșit | X / Y | Lungime segment (** (m) |
|---------------|----------------------------|---------------|----------------------------|-------------------------|
| 1 | 432.014,997 300.952,053 | 2 | 431.750,779 301.000,821 | 268.681 |
| 2 | 431.750,779 301.000,821 | 3 | 431.750,287 300.996,221 | 4.626 |
| 3 | 431.750,287 300.996,221 | 4 | 432.016,025 300.947,172 | 270.227 |
| 4 | 432.016,025 300.947,172 | 1 | 432.014,997 300.952,053 | 4.988 |

**** Lungimile segmentelor sunt determinate în planul de proiecție Stereo 70 și sunt rotunjite la 1 milimetru.**

***** Distanța dintre puncte este formată din segmente cumulate ce sunt mai mici decât valoarea 1 milimetru.**

**DATE DESPRE IMOBILUL NR. 4041**

Oficiul de Cadastru și Publicitate Imobiliară DOLJ
Biroul de Cadastru și Publicitate Imobiliară Craiova

A. Partea I. Descrierea imobilului

TEREN Necunoscut

Adresa: Loc. Teslui, Jud. Dolj, T17/1 P71

| Nr. Crt | Nr cadastral Nr. topografic | Suprafața* (mp) | Observații / Referințe |
|---------|-----------------------------|-----------------|---|
| A1 | | 1.245 | Sector cadastral:30 Teren neimprejmuit; |

B. Partea II. Proprietari și acte

| Inscrieri privitoare la dreptul de proprietate și alte drepturi reale | Referințe |
|--|-----------|
| / | |
| Act Administrativ nr. TDP 20771, din 21/11/2018 emis de CJSDPAT DOLJ; | |
| B1 | A1 |
| Intabulare, drept de PROPRIETATE, dobandit prin Reconstituire, cota actuala 1/1, cota initiala 1/1 1) BERBECE ILIE, LIPSA CNP | |

C. Partea III. SARCINI .

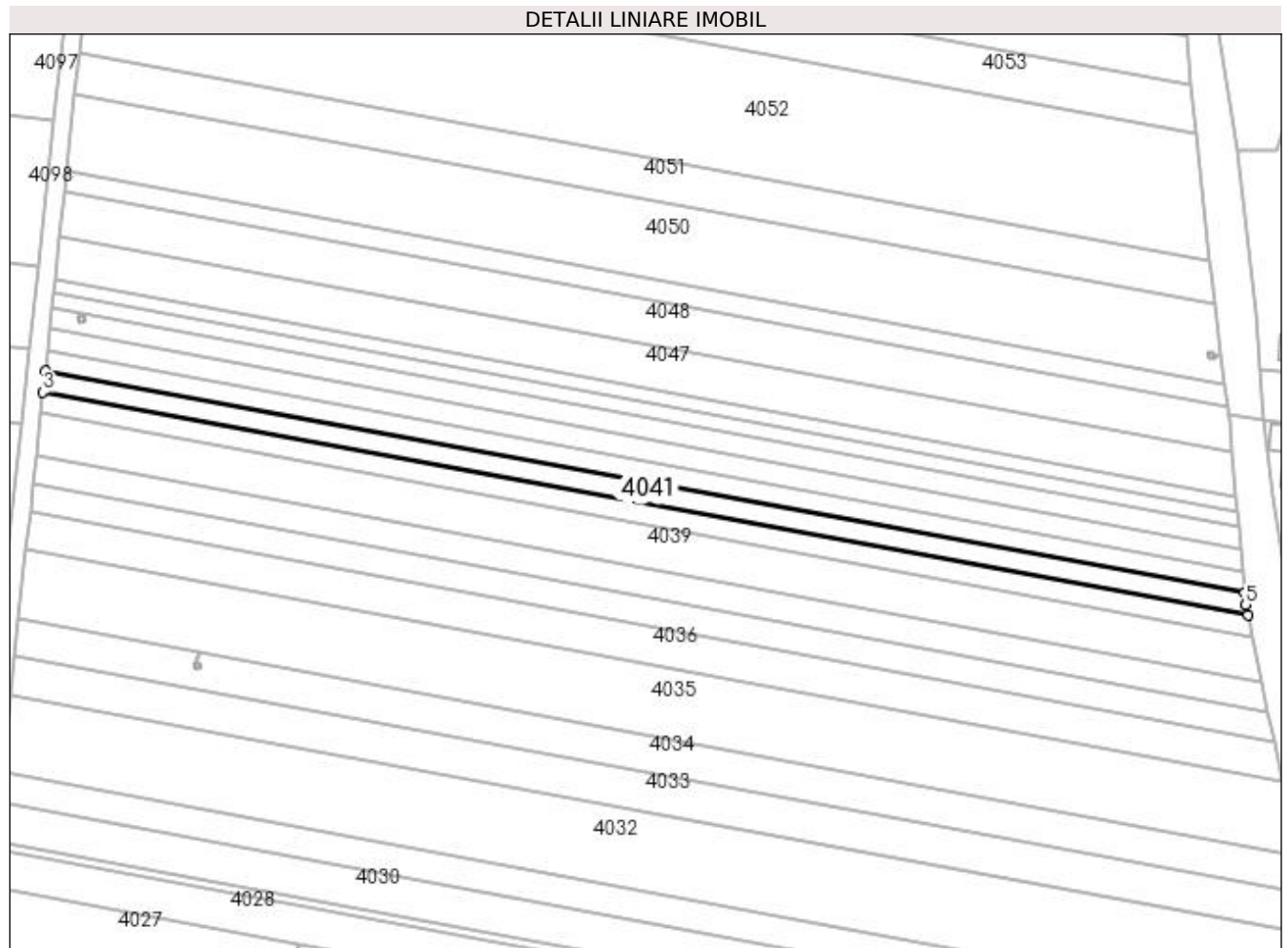
| Inscrieri privind dezmembramintele dreptului de proprietate, drepturi reale de garanție și sarcini | Referințe |
|--|-----------|
| NU SUNT | |

Anexa Nr. 1 La Partea I

Teren

| Nr cadastral | Suprafața (mp)* | Observații / Referințe |
|--------------|-----------------|------------------------|
| | 1.245 | |

* Suprafața este determinată în planul de proiecție Stereo 70.



Date referitoare la teren

| Crt | Categorie folosință | Intravilan | Suprafața (mp) | Tarla | Parcelă | Nr. topo | Observații / Referințe |
|-----|---------------------|------------|----------------|-------|---------|----------|------------------------|
| 1 | arabil | NU | 616 | 17/1 | 71 | - | |
| 2 | arabil | DA | 629 | 17/1 | 71 | - | |

Lungime Segmente

1) Valorile lungimilor segmentelor sunt obținute din proiecție în plan.

| Punct început | X / Y | Punct sfârșit | X / Y | Lungime segment (** (m) |
|---------------|----------------------------|---------------|----------------------------|-------------------------|
| 1 | 432.014,301 300.956,905 | 2 | 431.751,274 301.005,454 | 267.47 |
| 2 | 431.751,274 301.005,454 | 3 | 431.750,779 301.000,821 | 4.659 |
| 3 | 431.750,779 301.000,821 | 4 | 432.014,997 300.952,053 | 268.681 |
| 4 | 432.014,997 300.952,053 | 5 | 432.014,537 300.954,234 | 2.229 |

| Punct început | X / Y | Punct sfârșit | X / Y | Lungime segment (** (m) |
|---------------|----------------------------|---------------|----------------------------|-------------------------|
| 5 | 432.014,537 300.954,234 | 1 | 432.014,301 300.956,905 | 2.681 |

** Lungimile segmentelor sunt determinate în planul de proiecție Stereo 70 și sunt rotunjite la 1 milimetru.

*** Distanța dintre puncte este formată din segmente cumulate ce sunt mai mici decât valoarea 1 milimetru.

**DATE DESPRE IMOBILUL NR. 4042**

Oficiul de Cadastru și Publicitate Imobiliară DOLJ
Biroul de Cadastru și Publicitate Imobiliară Craiova

A. Partea I. Descrierea imobilului

TEREN Necunoscut

Adresa: Loc. Teslui, Jud. Dolj, T17/1 P72

| Nr. Crt | Nr cadastral Nr. topografic | Suprafața* (mp) | Observații / Referințe |
|---------|-----------------------------|-----------------|---|
| A1 | | 1.245 | Sector cadastral:30 Teren neimprejmuit; |

B. Partea II. Proprietari și acte

| Inscrieri privitoare la dreptul de proprietate și alte drepturi reale | Referințe |
|--|-----------|
| / | |
| Act Notarial nr. C.M. 48, din 07/11/2018 emis de BNP BAZGU MARIANA; | |
| B1 | A1 |
| Intabulare, drept de PROPRIETATE, dobandit prin Succesiune, cota actuala 1/1, cota initiala 1/1 1) AMZUCU ION | |

C. Partea III. SARCINI .

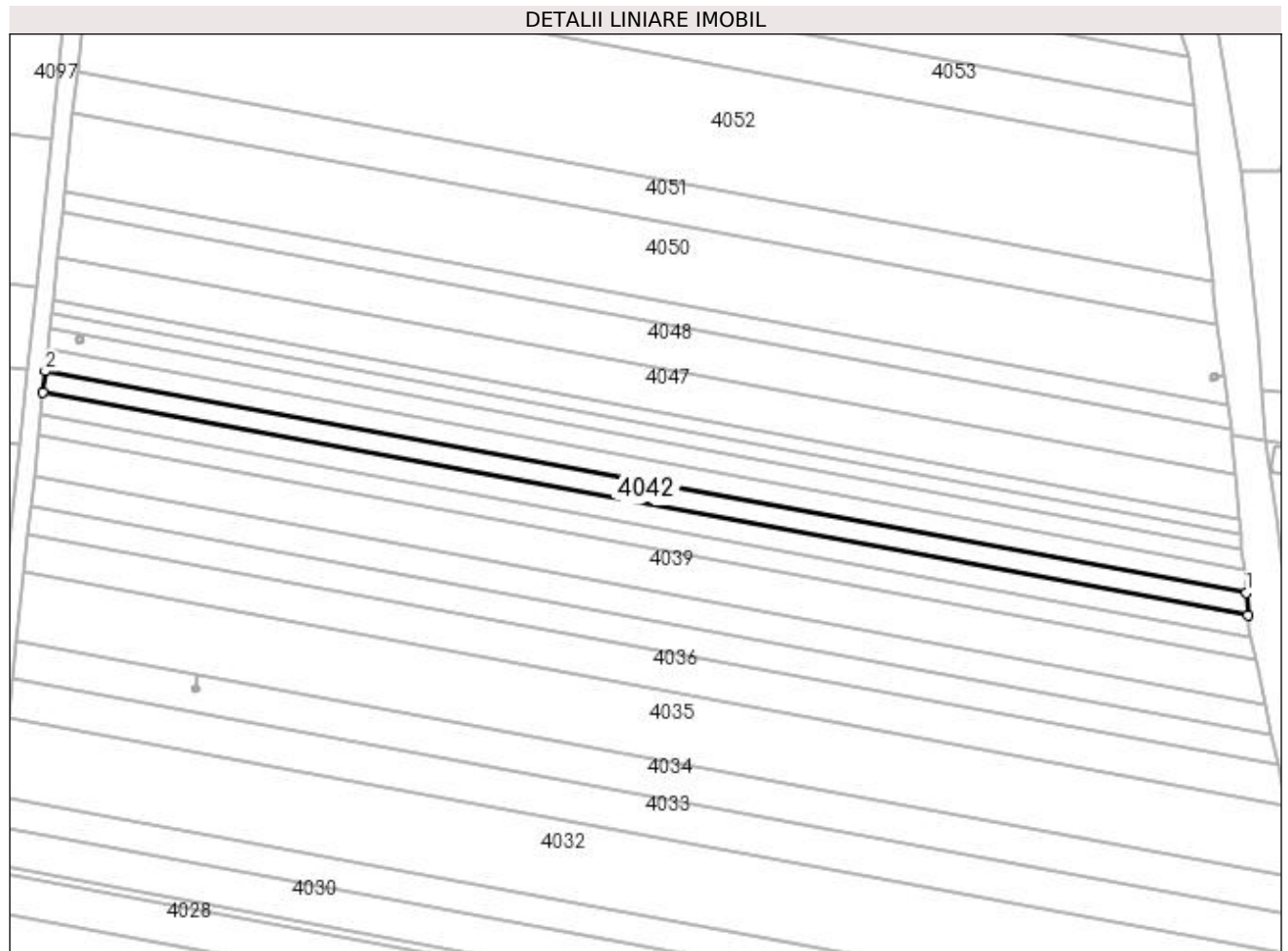
| Inscrieri privind dezmembramintele dreptului de proprietate, drepturi reale de garanție și sarcini | Referințe |
|--|-----------|
| NU SUNT | |

Anexa Nr. 1 La Partea I

Teren

| Nr cadastral | Suprafața (mp)* | Observații / Referințe |
|--------------|-----------------|------------------------|
| | 1.245 | |

* Suprafața este determinată în planul de proiecție Stereo 70.



Date referitoare la teren

| Crt | Categorie folosință | Intra vilan | Suprafața (mp) | Tarla | Parcelă | Nr. topo | Observații / Referințe |
|-----|---------------------|-------------|----------------|-------|---------|----------|------------------------|
| 1 | arabil | NU | 616 | 17/1 | 72 | - | |
| 2 | arabil | DA | 629 | 17/1 | 72 | - | |

Lungime Segmente

1) Valorile lungimilor segmentelor sunt obținute din proiecție în plan.

| Punct început | X / Y | Punct sfârșit | X / Y | Lungime segment (** (m) |
|---------------|----------------------------|---------------|----------------------------|-------------------------|
| 1 | 432.013,874 300.961,726 | 2 | 431.751,771 301.010,104 | 266.53 |
| 2 | 431.751,771 301.010,104 | 3 | 431.751,274 301.005,454 | 4.676 |
| 3 | 431.751,274 301.005,454 | 4 | 432.014,301 300.956,905 | 267.47 |
| 4 | 432.014,301 300.956,905 | 1 | 432.013,874 300.961,726 | 4.84 |

**** Lungimile segmentelor sunt determinate în planul de proiecție Stereo 70 și sunt rotunjite la 1 milimetru.**

***** Distanța dintre puncte este formată din segmente cumulate ce sunt mai mici decât valoarea 1 milimetru.**

**DATE DESPRE IMOBILUL NR. 4043**

Oficiul de Cadastru și Publicitate Imobiliară DOLJ
Biroul de Cadastru și Publicitate Imobiliară Craiova

A. Partea I. Descrierea imobilului

TEREN Necunoscut

Adresa: Loc. Teslui, Jud. Dolj, T17/1 P73

| Nr. Crt | Nr cadastral Nr. topografic | Suprafața* (mp) | Observații / Referințe |
|---------|-----------------------------|-----------------|---|
| A1 | | 1.245 | Sector cadastral:30 Teren neimprejmuit; |

B. Partea II. Proprietari și acte

| Inscrieri privitoare la dreptul de proprietate și alte drepturi reale | Referințe |
|--|-----------|
| / | |
| Act Notarial nr. C.M. 44, din 18/04/2022 emis de BIN TOBESCU ECATERINA; | |
| B1 | A1 |
| Intabulare, drept de PROPRIETATE, dobandit prin Succesiune, cota actuala 1/1, cota initiala 1/1 1) NEAGU MĂRIOARA | |

C. Partea III. SARCINI .


| Inscrieri privind dezmembramintele dreptului de proprietate, drepturi reale de garanție și sarcini | Referințe |
|--|-----------|
| NU SUNT | |

Anexa Nr. 1 La Partea I

Teren

| Nr cadastral | Suprafața (mp)* | Observații / Referințe |
|--------------|-----------------|------------------------|
| | 1.245 | |

* Suprafața este determinată în planul de proiecție Stereo 70.



Date referitoare la teren

| Crt | Categorie folosință | Intra vilan | Suprafața (mp) | Tarla | Parcelă | Nr. topo | Observații / Referințe |
|-----|---------------------|-------------|----------------|-------|---------|----------|------------------------|
| 1 | arabil | NU | 614 | 17/1 | 73 | - | |
| 2 | arabil | DA | 631 | 17/1 | 73 | - | |

Lungime Segmente

1) Valorile lungimilor segmentelor sunt obținute din proiecție în plan.

| Punct început | X / Y | Punct sfârșit | X / Y | Lungime segment (** (m) |
|---------------|----------------------------|---------------|----------------------------|-------------------------|
| 1 | 432.013,446 300.966,563 | 2 | 431.752,27 301.014,77 | 265.588 |
| 2 | 431.752,27 301.014,77 | 3 | 431.751,771 301.010,104 | 4.693 |
| 3 | 431.751,771 301.010,104 | 4 | 432.013,874 300.961,726 | 266.53 |
| 4 | 432.013,874 300.961,726 | 1 | 432.013,446 300.966,563 | 4.856 |

**** Lungimile segmentelor sunt determinate în planul de proiecție Stereo 70 și sunt rotunjite la 1 milimetru.**

***** Distanța dintre puncte este formată din segmente cumulate ce sunt mai mici decât valoarea 1 milimetru.**

**DATE DESPRE IMOBILUL NR. 4044**

Oficiul de Cadastru și Publicitate Imobiliară DOLJ
Biroul de Cadastru și Publicitate Imobiliară Craiova

A. Partea I. Descrierea imobilului

TEREN Necunoscut

Adresa: Loc. Teslui, Jud. Dolj, T17/1 P74/1

| Nr. Crt | Nr cadastral Nr. topografic | Suprafața* (mp) | Observații / Referințe |
|---------|-----------------------------|-----------------|---|
| A1 | | 1.245 | Sector cadastral:30 Teren neimprejmuit; |

B. Partea II. Proprietari și acte

| Inscrieri privitoare la dreptul de proprietate și alte drepturi reale | | Referințe |
|--|---|-----------|
| / | | |
| Act Normativ nr. Legea 7, din 13/03/1996 emis de PARLAMENTUL ROMÂNIEI; | | |
| B1 | Inscrierea provizorie, drept de PROPRIETATE, dobandit prin Lege, cota actuala 1/1, cota initiala 1/1 1) NEIDENTIFICAT NEIDENTIFICAT, CIF:0000000000000 | A1 |

C. Partea III. SARCINI .

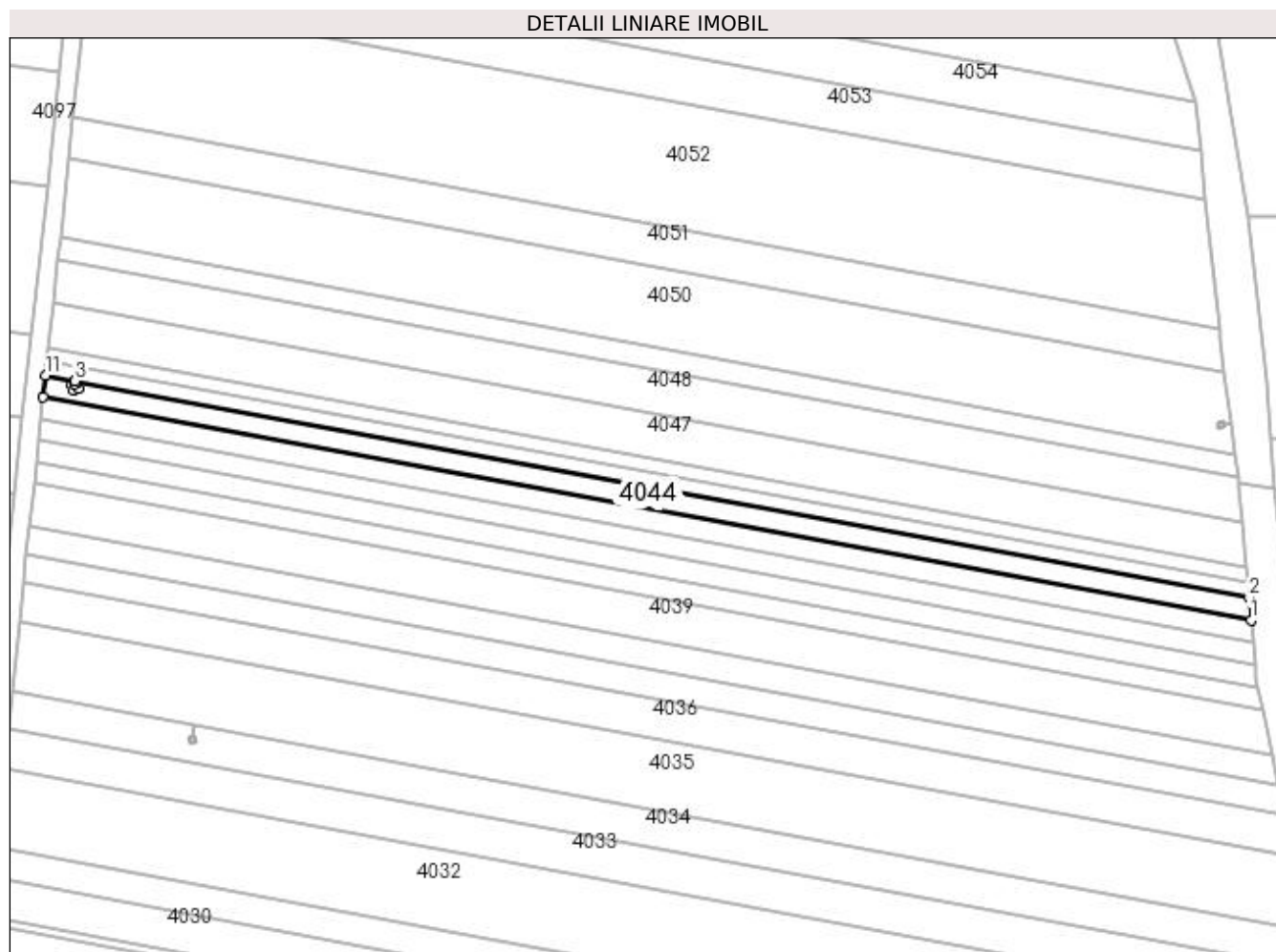
| Inscrieri privind dezmembramintele dreptului de proprietate, drepturi reale de garanție și sarcini | Referințe |
|--|-----------|
| NU SUNT | |

Anexa Nr. 1 La Partea I

Teren

| Nr cadastral | Suprafața (mp)* | Observații / Referințe |
|--------------|-----------------|------------------------|
| | 1.245 | |

* Suprafața este determinată în planul de proiecție Stereo 70.



Date referitoare la teren

| Crt | Categorie folosință | Intra vilan | Suprafața (mp) | Tarla | Parcelă | Nr. topo | Observații / Referințe |
|-----|---------------------|-------------|----------------|-------|---------|----------|------------------------|
| 1 | arabil | NU | 613 | 17/1 | 74/1 | - | |
| 2 | arabil | DA | 632 | 17/1 | 74/1 | - | |

Lungime Segmente

1) Valorile lungimilor segmentelor sunt obținute din proiecție în plan.

| Punct început | X / Y | Punct sfârșit | X / Y | Lungime segment (** (m) |
|---------------|----------------------------|---------------|----------------------------|-------------------------|
| 1 | 432.013,446 300.966,563 | 2 | 432.013,016 300.971,424 | 4.88 |
| 2 | 432.013,016 300.971,424 | 3 | 431.759,15 301.018,281 | 258.154 |
| 3 | 431.759,15 301.018,281 | 4 | 431.759,021 301.017,58 | 0.713 |
| 4 | 431.759,021 301.017,58 | 5 | 431.759,587 301.017,778 | 0.6 |

| Punct început | X / Y | Punct sfârșit | X / Y | Lungime segment (** (m) |
|---------------|----------------------------|---------------|----------------------------|-------------------------|
| 5 | 431.759,587 301.017,778 | 6 | 431.759,983 301.016,645 | 1.2 |
| 6 | 431.759,983 301.016,645 | 7 | 431.758,851 301.016,249 | 1.199 |
| 7 | 431.758,851 301.016,249 | 8 | 431.758,455 301.017,382 | 1.2 |
| 8 | 431.758,455 301.017,382 | 9 | 431.759,016 301.017,578 | 0.594 |
| 9 | 431.759,016 301.017,578 | 10 | 431.759,145 301.018,281 | 0.715 |
| 10 | 431.759,145 301.018,281 | 11 | 431.752,771 301.019,458 | 6.482 |
| 11 | 431.752,771 301.019,458 | 12 | 431.752,27 301.014,77 | 4.715 |
| 12 | 431.752,27 301.014,77 | 1 | 432.013,446 300.966,563 | 265.588 |

** Lungimile segmentelor sunt determinate în planul de proiecție Stereo 70 și sunt rotunjite la 1 milimetru.

*** Distanța dintre puncte este formată din segmente cumulate ce sunt mai mici decât valoarea 1 milimetru.

**DATE DESPRE IMOBILUL NR. 4045**

Oficiul de Cadastru și Publicitate Imobiliară DOLJ
Biroul de Cadastru și Publicitate Imobiliară Craiova

A. Partea I. Descrierea imobilului

TEREN Necunoscut

Adresa: Loc. Teslui, Jud. Dolj, T17/1 P74

| Nr. Crt | Nr cadastral Nr. topografic | Suprafața* (mp) | Observații / Referințe |
|---------|-----------------------------|-----------------|---|
| A1 | | 830 | Sector cadastral:30 Teren neimprejmuit; |

B. Partea II. Proprietari și acte

| Inscrieri privitoare la dreptul de proprietate și alte drepturi reale | Referințe |
|--|-----------|
| / | |
| Act Administrativ nr. TDP 1018-48563, din 21/03/1995 emis de CJSDPAT DOLJ; | |
| B1 | A1 |
| Intabulare, drept de PROPRIETATE, dobândit prin Reconstituire, cota actuala 1/1, cota initiala 1/1 1) PETRACHE MARIN, LIPSA CNP | |

C. Partea III. SARCINI .

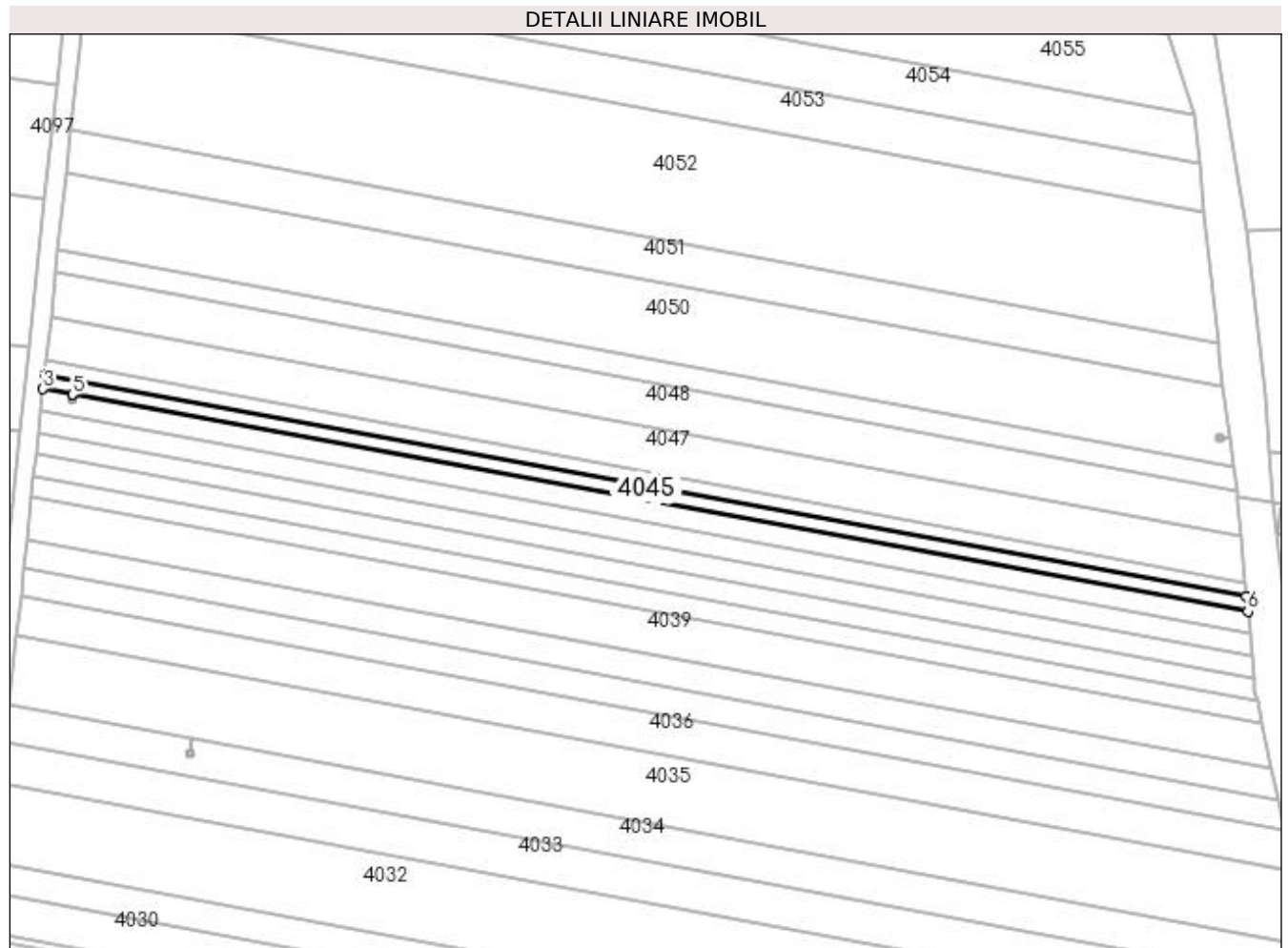
| Inscrieri privind dezmembramintele dreptului de proprietate, drepturi reale de garanție și sarcini | Referințe |
|--|-----------|
| NU SUNT | |

Anexa Nr. 1 La Partea I

Teren

| Nr cadastral | Suprafața (mp)* | Observații / Referințe |
|--------------|-----------------|------------------------|
| | 830 | |

* Suprafața este determinată în planul de proiecție Stereo 70.



Date referitoare la teren

| Crt | Categorie folosință | Intra vilan | Suprafața (mp) | Tarla | Parcelă | Nr. topo | Observații / Referințe |
|-----|---------------------|-------------|----------------|-------|---------|----------|------------------------|
| 1 | arabil | NU | 408 | 17/1 | 74 | - | |
| 2 | arabil | DA | 422 | 17/1 | 74 | - | |

Lungime Segmente

1) Valorile lungimilor segmentelor sunt obținute din proiecție în plan.

| Punct început | X / Y | Punct sfârșit | X / Y | Lungime segment (** (m) |
|---------------|----------------------------|---------------|----------------------------|-------------------------|
| 1 | 432.012,728 300.974,67 | 2 | 431.753,106 301.022,59 | 264.007 |
| 2 | 431.753,106 301.022,59 | 3 | 431.752,771 301.019,458 | 3.15 |
| 3 | 431.752,771 301.019,458 | 4 | 431.759,145 301.018,281 | 6.482 |
| 4 | 431.759,145 301.018,281 | 5 | 431.759,15 301.018,281 | 0.005 |

| Punct început | X / Y | Punct sfârșit | X / Y | Lungime segment (** (m) |
|---------------|----------------------------|---------------|----------------------------|-------------------------|
| 5 | 431.759,15 301.018,281 | 6 | 432.013,016 300.971,424 | 258.154 |
| 6 | 432.013,016 300.971,424 | 1 | 432.012,728 300.974,67 | 3.259 |

** Lungimile segmentelor sunt determinate în planul de proiecție Stereo 70 și sunt rotunjite la 1 milimetru.

*** Distanța dintre puncte este formată din segmente cumulate ce sunt mai mici decât valoarea 1 milimetru.

**DATE DESPRE IMOBILUL NR. 4046**

Oficiul de Cadastru și Publicitate Imobiliară DOLJ
Biroul de Cadastru și Publicitate Imobiliară Craiova

A. Partea I. Descrierea imobilului

TEREN Necunoscut

Adresa: Loc. Teslui, Jud. Dolj, T 17/1, P 75

| Nr. Crt | Nr cadastral Nr. topografic | Suprafața* (mp) | Observații / Referințe |
|---------|-----------------------------|-----------------|---|
| A1 | 32526 | 800 | Sector cadastral:30 Teren neimprejmuit; |

B. Partea II. Proprietari și acte

| Inscrieri privitoare la dreptul de proprietate și alte drepturi reale | Referințe |
|--|-----------|
| 255382 / 14/12/2020 | |
| Act Notarial nr. CONTRACT DE DONATIE AUT SUB NR. 3859, din 11/12/2020 emis de NP DOINA FAURAR; | |
| B1 | A1 |
| Intabulare, drept de PROPRIETATE, dobandit prin Conventie, cota actuala 1/1, cota initiala 1/1 1) CIOCIOIU ELENA-SORINA | |

C. Partea III. SARCINI .

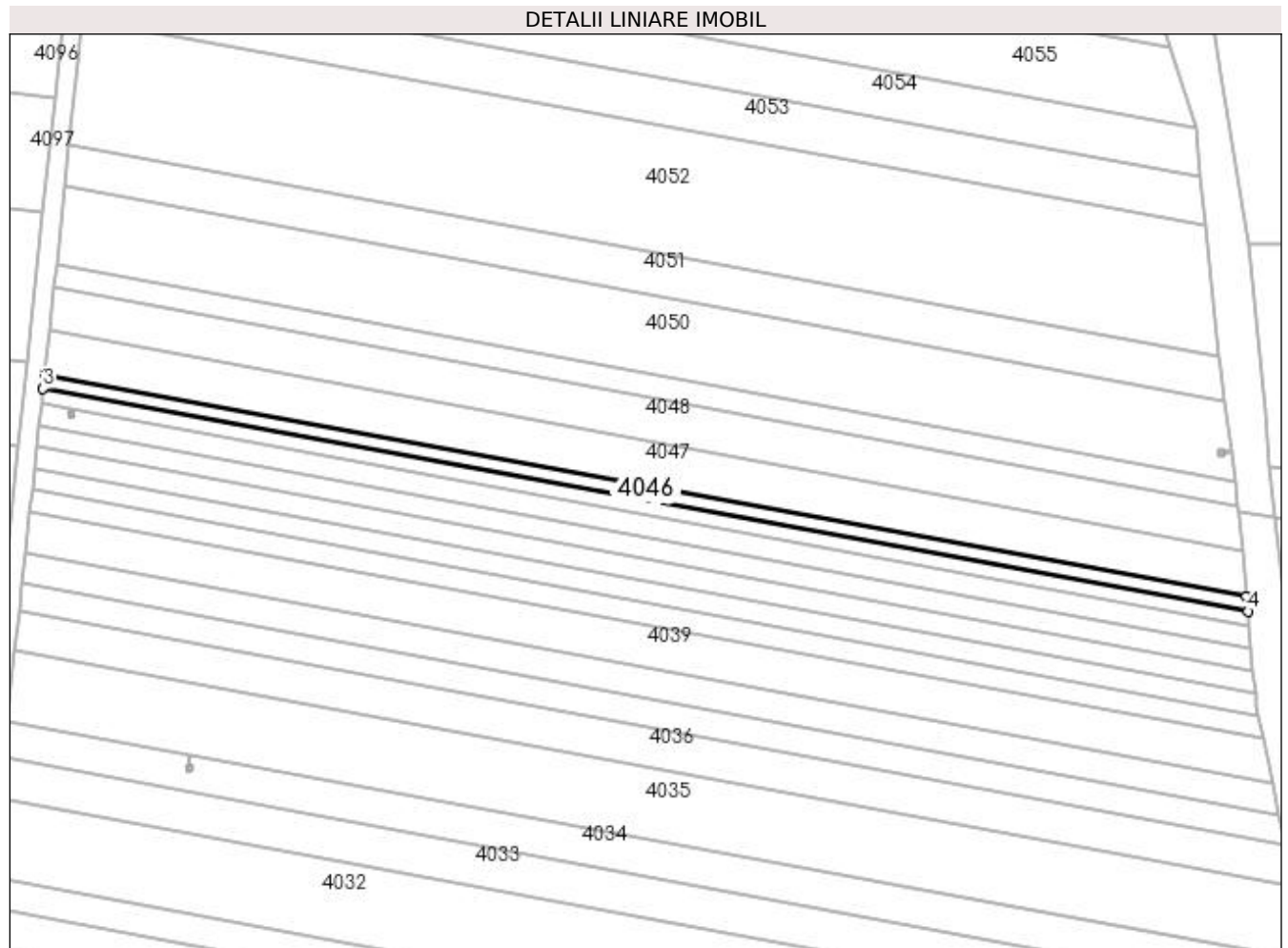
| Inscrieri privind dezmembramintele dreptului de proprietate, drepturi reale de garanție și sarcini | Referințe |
|--|-----------|
| NU SUNT | |

Anexa Nr. 1 La Partea I

Teren

| Nr cadastral | Suprafața (mp)* | Observații / Referințe |
|--------------|-----------------|------------------------|
| 32526 | 800 | |

* Suprafața este determinată în planul de proiecție Stereo 70.



Date referitoare la teren

| Crt | Categorie folosință | Intra vilan | Suprafața (mp) | Tarla | Parcelă | Nr. topo | Observații / Referințe |
|-----|---------------------|-------------|----------------|-------|---------|----------|--------------------------------|
| 1 | arabil | NU | 393 | 17/1 | 75 | - | Teren extravilan neimprejmuit. |
| 2 | arabil | DA | 407 | 17/1 | 75 | - | |

Lungime Segmente

1) Valorile lungimilor segmentelor sunt obținute din proiecție în plan.

| Punct început | X / Y | Punct sfârșit | X / Y | Lungime segment (** (m) |
|---------------|----------------------------|---------------|----------------------------|-------------------------|
| 1 | 432.012,451 300.977,806 | 2 | 431.753,429 301.025,615 | 263.397 |
| 2 | 431.753,429 301.025,615 | 3 | 431.753,106 301.022,59 | 3.042 |
| 3 | 431.753,106 301.022,59 | 4 | 432.012,728 300.974,67 | 264.007 |
| 4 | 432.012,728 300.974,67 | 1 | 432.012,451 300.977,806 | 3.148 |

**** Lungimile segmentelor sunt determinate în planul de proiecție Stereo 70 și sunt rotunjite la 1 milimetru.**

***** Distanța dintre puncte este formată din segmente cumulate ce sunt mai mici decât valoarea 1 milimetru.**

**DATE DESPRE IMOBILUL NR. 4047**

Oficiul de Cadastru și Publicitate Imobiliară DOLJ
Biroul de Cadastru și Publicitate Imobiliară Craiova

A. Partea I. Descrierea imobilului

TEREN Necunoscut

Adresa: Loc. Teslui, Jud. Dolj, T17/1 P75/1

| Nr. Crt | Nr cadastral Nr. topografic | Suprafața* (mp) | Observații / Referințe |
|---------|-----------------------------|-----------------|---|
| A1 | | 2.490 | Sector cadastral:30 Teren neimprejmuit; |

B. Partea II. Proprietari și acte

| Inscrieri privitoare la dreptul de proprietate și alte drepturi reale | Referințe |
|---|-----------|
| / | |
| Act Administrativ nr. TDP 1133-1364, din 07/05/1997 emis de CJSDPAT DOLJ; | |
| B1 | A1 |
| Intabulare, drept de PROPRIETATE, dobândit prin Reconstituire, cota actuala 1/1, cota initiala 1/1 1) STANCIU DUMITRU DEFUNCT:Da | |

C. Partea III. SARCINI .

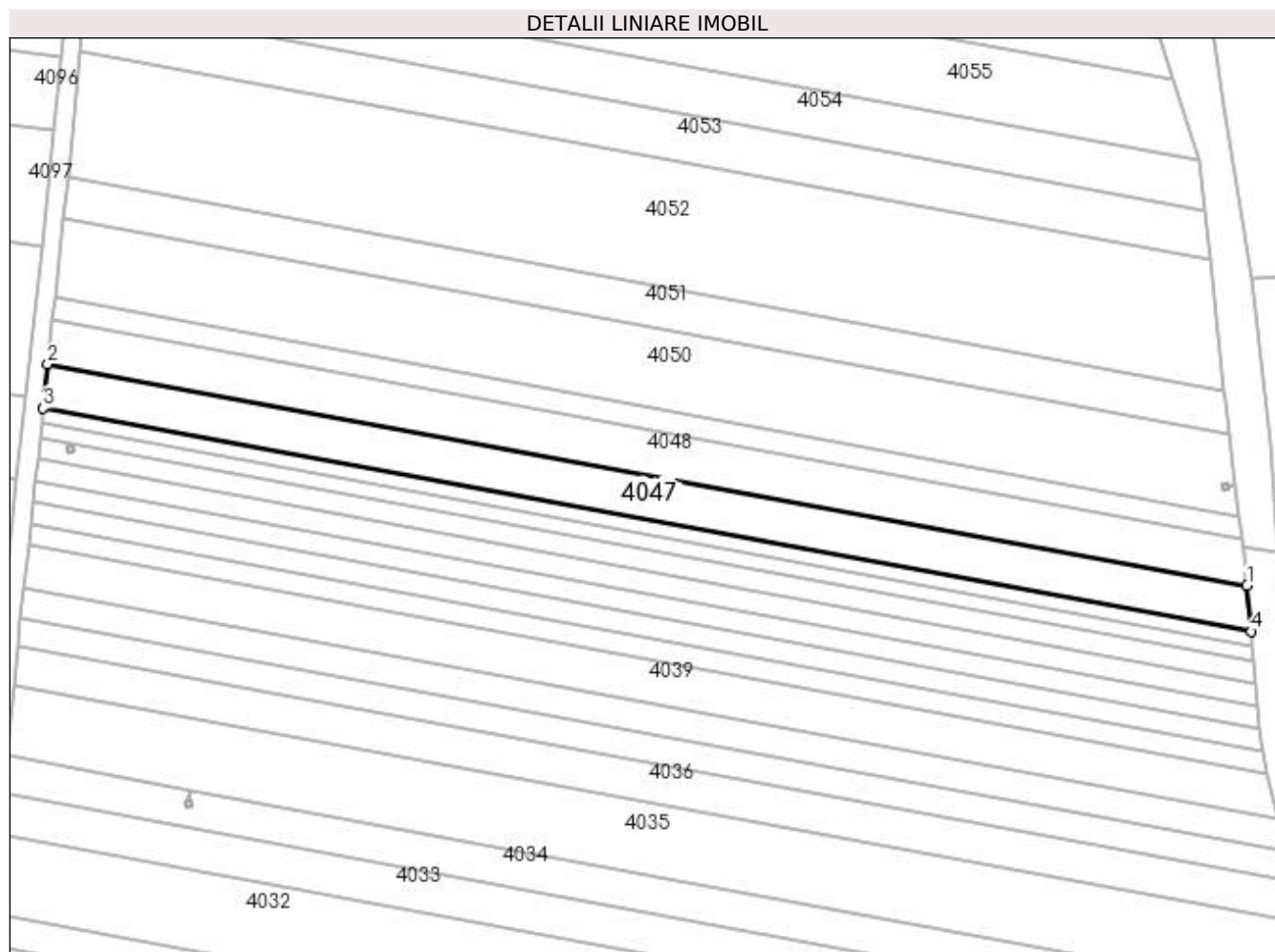
| Inscrieri privind dezmembramintele dreptului de proprietate, drepturi reale de garanție și sarcini | Referințe |
|--|-----------|
| NU SUNT | |

Anexa Nr. 1 La Partea I

Teren

| Nr cadastral | Suprafața (mp)* | Observații / Referințe |
|--------------|-----------------|------------------------|
| | 2.490 | |

* Suprafața este determinată în planul de proiecție Stereo 70.



Date referitoare la teren

| Crt | Categorie folosință | Intra vilan | Suprafața (mp) | Tarla | Parcelă | Nr. topo | Observații / Referințe |
|-----|---------------------|-------------|----------------|-------|---------|----------|------------------------|
| 1 | arabil | NU | 1.221 | 17/1 | 75/1 | - | |
| 2 | arabil | DA | 1.269 | 17/1 | 75/1 | - | |

Lungime Segmente

1) Valorile lungimilor segmentelor sunt obținute din proiecție în plan.

| Punct început | X / Y | Punct sfârșit | X / Y | Lungime segment (** (m) |
|---------------|----------------------------|---------------|----------------------------|-------------------------|
| 1 | 432.011,583 300.987,614 | 2 | 431.754,441 301.035,076 | 261.485 |
| 2 | 431.754,441 301.035,076 | 3 | 431.753,429 301.025,615 | 9.515 |
| 3 | 431.753,429 301.025,615 | 4 | 432.012,451 300.977,806 | 263.397 |
| 4 | 432.012,451 300.977,806 | 1 | 432.011,583 300.987,614 | 9.846 |

**** Lungimile segmentelor sunt determinate în planul de proiecție Stereo 70 și sunt rotunjite la 1 milimetru.**

***** Distanța dintre puncte este formată din segmente cumulate ce sunt mai mici decât valoarea 1 milimetru.**

**DATE DESPRE IMOBILUL NR. 4048**

Oficiul de Cadastru și Publicitate Imobiliară DOLJ
Biroul de Cadastru și Publicitate Imobiliară Craiova

A. Partea I. Descrierea imobilului

TEREN Necunoscut

Adresa: Loc. Teslui, Jud. Dolj, T17/1 P75/1

| Nr. Crt | Nr cadastral Nr. topografic | Suprafața* (mp) | Observații / Referințe |
|---------|-----------------------------|-----------------|---|
| A1 | | 2.490 | Sector cadastral:30 Teren neimprejmuit; |

B. Partea II. Proprietari și acte

| Inscrieri privitoare la dreptul de proprietate și alte drepturi reale | Referințe |
|---|-----------|
| / | |
| Act Administrativ nr. TDP 1209-2179, din 25/11/1998 emis de CJSDPAT DOLJ; | |
| B1 | A1 |
| Intabulare, drept de PROPRIETATE, dobândit prin Reconstituire, cota actuala 1/1, cota initiala 1/1 1) STANCIU DUMITRU DEFUNCT:Da | |

C. Partea III. SARCINI .

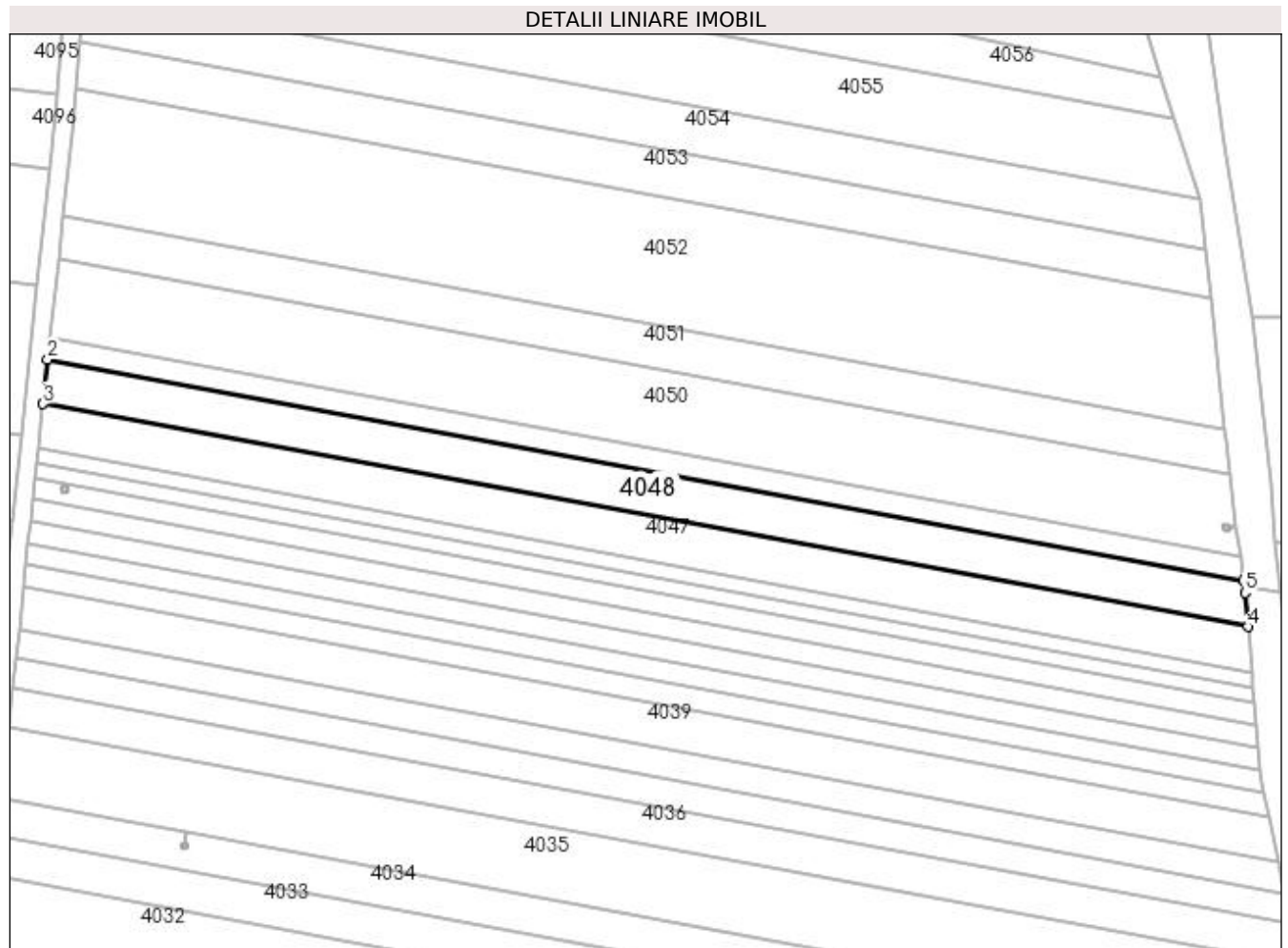
| Inscrieri privind dezmembramintele dreptului de proprietate, drepturi reale de garanție și sarcini | Referințe |
|--|-----------|
| NU SUNT | |

Anexa Nr. 1 La Partea I

Teren

| Nr cadastral | Suprafața (mp)* | Observații / Referințe |
|--------------|-----------------|------------------------|
| | 2.490 | |

* Suprafața este determinată în planul de proiecție Stereo 70.



Date referitoare la teren

| Crt | Categorie folosință | Intra vilan | Suprafața (mp) | Tarla | Parcelă | Nr. topo | Observații / Referințe |
|-----|---------------------|-------------|----------------|-------|---------|----------|------------------------|
| 1 | arabil | NU | 1.217 | 17/1 | 75/1 | - | |
| 2 | arabil | DA | 1.273 | 17/1 | 75/1 | - | |

Lungime Segmente

1) Valorile lungimilor segmentelor sunt obținute din proiecție în plan.

| Punct început | X / Y | Punct sfârșit | X / Y | Lungime segment (** (m) |
|---------------|----------------------------|---------------|----------------------------|-------------------------|
| 1 | 432.010,6 300.997,515 | 2 | 431.755,46 301.044,608 | 259.45 |
| 2 | 431.755,46 301.044,608 | 3 | 431.754,441 301.035,076 | 9.586 |
| 3 | 431.754,441 301.035,076 | 4 | 432.011,583 300.987,614 | 261.485 |
| 4 | 432.011,583 300.987,614 | 5 | 432.010,944 300.994,836 | 7.25 |

| Punct început | X / Y | Punct sfârșit | X / Y | Lungime segment (** (m) |
|---------------|----------------------------|---------------|--------------------------|-------------------------|
| 5 | 432.010,944 300.994,836 | 1 | 432.010,6 300.997,515 | 2.701 |

** Lungimile segmentelor sunt determinate în planul de proiecție Stereo 70 și sunt rotunjite la 1 milimetru.

*** Distanța dintre puncte este formată din segmente cumulate ce sunt mai mici decât valoarea 1 milimetru.

**DATE DESPRE IMOBILUL NR. 4049**

Oficiul de Cadastru și Publicitate Imobiliară DOLJ
Biroul de Cadastru și Publicitate Imobiliară Craiova

A. Partea I. Descrierea imobilului

TEREN Necunoscut

Adresa: Loc. Teslui, Jud. Dolj, T17/1 P76

| Nr. Crt | Nr cadastral Nr. topografic | Suprafața* (mp) | Observații / Referințe |
|---------|-----------------------------|-----------------|---|
| A1 | | 1.245 | Sector cadastral:30 Teren neimprejmuit; |

B. Partea II. Proprietari și acte

| Inscrieri privitoare la dreptul de proprietate și alte drepturi reale | | Referințe |
|---|---|-----------|
| / | | |
| Act Administrativ nr. TDP 1476, din 22/03/2003 emis de CJSDPAT DOLJ; | | |
| B1 | Intabulare, drept de PROPRIETATE, dobândit prin Reconstituire, cota actuala 1/1, cota initiala 1/1 1) OANCEA RADA, LIPSA CNP 2) OLLA ECATERINA, LIPSA CNP 3) CIOCIOI ILIE, LIPSA CNP 4) ION FLOAREA, LIPSA CNP 5) CIOCIOI ECATERINA, LIPSA CNP | A1 |

C. Partea III. SARCINI .


| Inscrieri privind dezmembramintele dreptului de proprietate, drepturi reale de garanție și sarcini | Referințe |
|--|-----------|
| NU SUNT | |

Anexa Nr. 1 La Partea I

Teren

| Nr cadastral | Suprafața (mp)* | Observații / Referințe |
|--------------|-----------------|------------------------|
| | 1.245 | |

* Suprafața este determinată în planul de proiecție Stereo 70.



Date referitoare la teren

| Crt | Categorie folosință | Intra vilan | Suprafața (mp) | Tarla | Parcelă | Nr. topo | Observații / Referințe |
|-----|---------------------|-------------|----------------|-------|---------|----------|------------------------|
| 1 | arabil | NU | 607 | 17/1 | 76 | - | |
| 2 | arabil | DA | 638 | 17/1 | 76 | - | |

Lungime Segmente

1) Valorile lungimilor segmentelor sunt obținute din proiecție în plan.

| Punct început | X / Y | Punct sfârșit | X / Y | Lungime segment (** (m) |
|---------------|----------------------------|---------------|----------------------------|-------------------------|
| 1 | 432.009,958 301.002,525 | 2 | 431.755,973 301.049,404 | 258.275 |
| 2 | 431.755,973 301.049,404 | 3 | 431.755,46 301.044,608 | 4.823 |
| 3 | 431.755,46 301.044,608 | 4 | 432.010,6 300.997,515 | 259.45 |
| 4 | 432.010,6 300.997,515 | 1 | 432.009,958 301.002,525 | 5.051 |

**** Lungimile segmentelor sunt determinate în planul de proiecție Stereo 70 și sunt rotunjite la 1 milimetru.**

***** Distanța dintre puncte este formată din segmente cumulate ce sunt mai mici decât valoarea 1 milimetru.**

**DATE DESPRE IMOBILUL NR. 4050**

Oficiul de Cadastru și Publicitate Imobiliară DOLJ
Biroul de Cadastru și Publicitate Imobiliară Craiova

A. Partea I. Descrierea imobilului

TEREN Necunoscut

Adresa: Loc. Teslui, Jud. Dolj, T17/1 P76/1

| Nr. Crt | Nr cadastral Nr. topografic | Suprafața* (mp) | Observații / Referințe |
|---------|-----------------------------|-----------------|---|
| A1 | | 4.316 | Sector cadastral:30 Teren neimprejmuit; |

B. Partea II. Proprietari și acte

| Inscrieri privitoare la dreptul de proprietate și alte drepturi reale | Referințe |
|--|-----------|
| / | |
| Act Administrativ nr. TDP 380-2180, din 03/01/1994 emis de CJSDPAT DOLJ; | |
| B1 | A1 |
| Intabulare, drept de PROPRIETATE, dobandit prin Reconstituire, cota actuala 1/1, cota initiala 1/1 1) STANCIU ILIE, LIPSA CNP | |

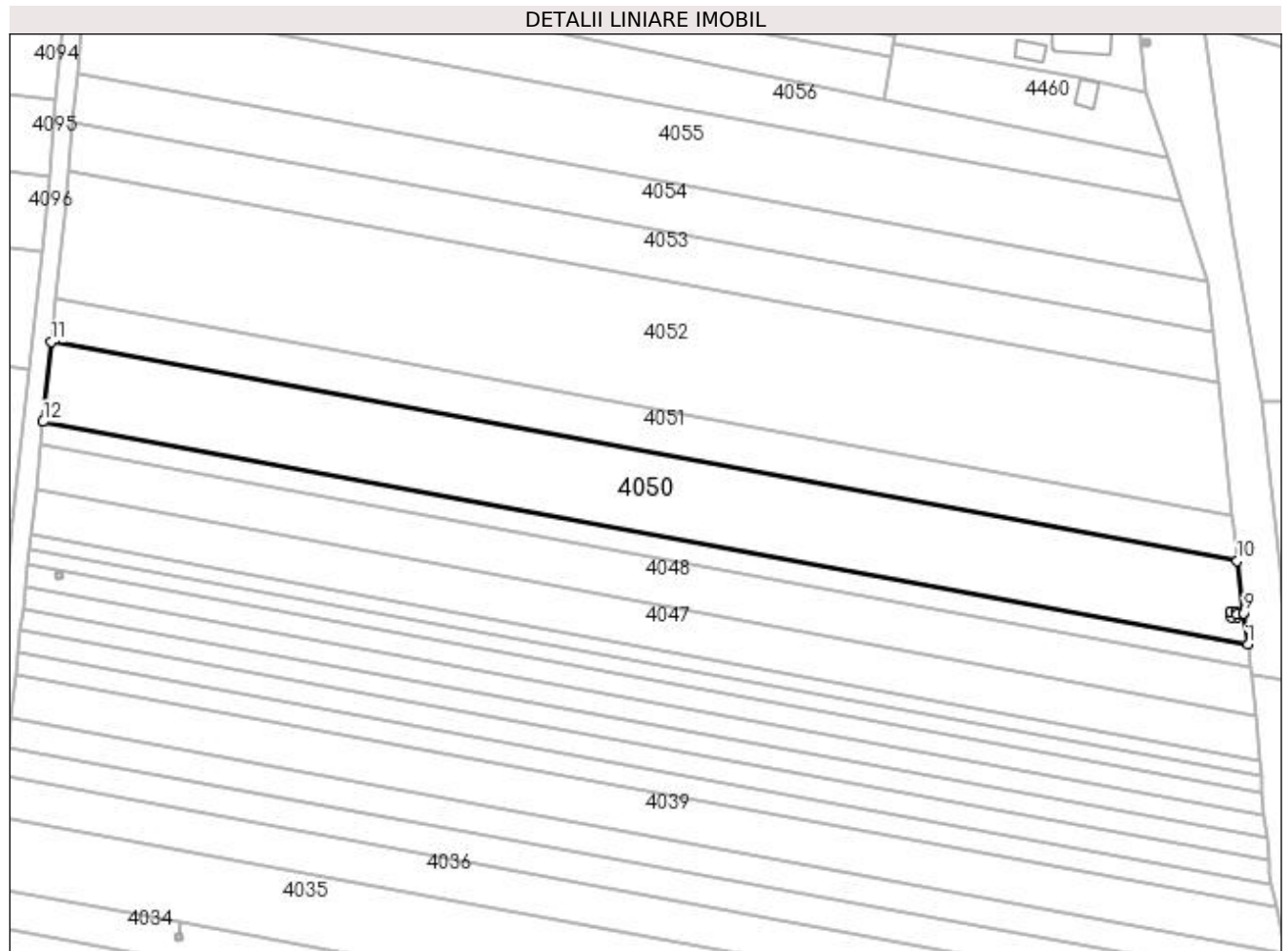
C. Partea III. SARCINI .

| Inscrieri privind dezmembramintele dreptului de proprietate, drepturi reale de garanție și sarcini | Referințe |
|--|-----------|
| NU SUNT | |

Anexa Nr. 1 La Partea I**Teren**

| Nr cadastral | Suprafața (mp)* | Observații / Referințe |
|--------------|-----------------|------------------------|
| | 4.316 | |

* Suprafața este determinată în planul de proiecție Stereo 70.

**Date referitoare la teren**

| Crt | Categorie folosință | Intra vilan | Suprafața (mp) | Tarla | Parcelă | Nr. topo | Observații / Referințe |
|-----|---------------------|-------------|----------------|-------|---------|----------|------------------------|
| 1 | arabil | NU | 2.101 | 17/1 | 76/1 | - | |
| 2 | arabil | DA | 2.215 | 17/1 | 76/1 | - | |

Lungime Segmente

1) Valorile lungimilor segmentelor sunt obținute din proiecție în plan.

| Punct început | X / Y | Punct sfârșit | X / Y | Lungime segment (** (m) |
|---------------|----------------------------|---------------|----------------------------|-------------------------|
| 1 | 432.009,958 301.002,525 | 2 | 432.009,117 301.009,087 | 6.616 |
| 2 | 432.009,117 301.009,087 | 3 | 432.007,577 301.008,89 | 1.553 |
| 3 | 432.007,577 301.008,89 | 4 | 432.007,635 301.008,293 | 0.6 |
| 4 | 432.007,635 301.008,293 | 5 | 432.006,44 301.008,177 | 1.201 |

| Punct început | X / Y | Punct sfârșit | X / Y | Lungime segment (** (m) |
|---------------|----------------------------|---------------|----------------------------|-------------------------|
| 5 | 432.006,44 301.008,177 | 6 | 432.006,324 301.009,371 | 1.2 |
| 6 | 432.006,324 301.009,371 | 7 | 432.007,519 301.009,487 | 1.201 |
| 7 | 432.007,519 301.009,487 | 8 | 432.007,577 301.008,895 | 0.595 |
| 8 | 432.007,577 301.008,895 | 9 | 432.009,116 301.009,092 | 1.552 |
| 9 | 432.009,116 301.009,092 | 10 | 432.007,709 301.020,075 | 11.073 |
| 10 | 432.007,709 301.020,075 | 11 | 431.757,769 301.066,208 | 254.162 |
| 11 | 431.757,769 301.066,208 | 12 | 431.755,973 301.049,404 | 16.9 |
| 12 | 431.755,973 301.049,404 | 1 | 432.009,958 301.002,525 | 258.275 |

** Lungimile segmentelor sunt determinate în planul de proiecție Stereo 70 și sunt rotunjite la 1 milimetru.

*** Distanța dintre puncte este formată din segmente cumulate ce sunt mai mici decât valoarea 1 milimetru.

**DATE DESPRE IMOBILUL NR. 4051**

Oficiul de Cadastru și Publicitate Imobiliară DOLJ
Biroul de Cadastru și Publicitate Imobiliară Craiova

A. Partea I. Descrierea imobilului

TEREN Necunoscut

Adresa: Loc. Teslui, Jud. Dolj, T17/1, P77

| Nr. Crt | Nr cadastral Nr. topografic | Suprafața* (mp) | Observații / Referințe |
|---------|-----------------------------|-----------------|---|
| A1 | 32309 | 2.300 | Sector cadastral:30 Teren neimprejmuit; |

B. Partea II. Proprietari și acte

| Inscrieri privitoare la dreptul de proprietate și alte drepturi reale | | Referințe |
|--|---|-----------|
| 163334 / 31/08/2018 | | |
| Hotarare Judecatoreasca nr. SENTINTA CIVILA NR.434, din 11/03/2015 emis de JUDECATORIA SEGARCEA in dosar nr 1139/304/2014; | | |
| B1 | Intabulare, drept de PROPRIETATE, dobandit prin Hotarare Judecatoreasca, cota actuala 1/1, cota initiala 1/1 1) SC RURAL OLTENIA SRL, CIF:22112978 | A1 |

C. Partea III. SARCINI .

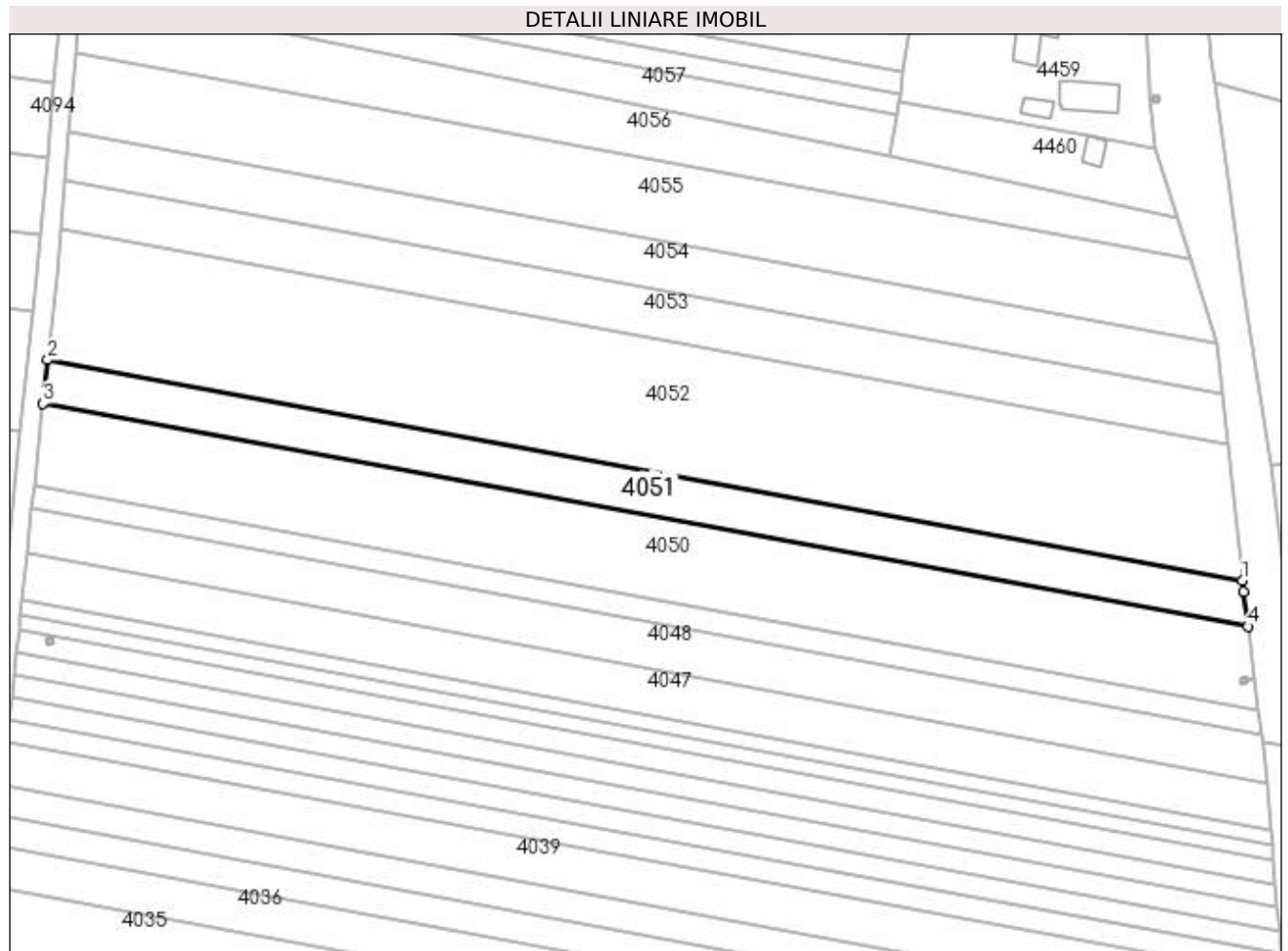
| Inscrieri privind dezmembramintele dreptului de proprietate, drepturi reale de garanție și sarcini | Referințe |
|--|-----------|
| NU SUNT | |

Anexa Nr. 1 La Partea I

Teren

| Nr cadastral | Suprafața (mp)* | Observații / Referințe |
|--------------|-----------------|------------------------|
| 32309 | 2.300 | |

* Suprafața este determinată în planul de proiecție Stereo 70.



Date referitoare la teren

| Crt | Categorie folosință | Intravilan | Suprafața (mp) | Tarla | Parcelă | Nr. topo | Observații / Referințe |
|-----|---------------------|------------|----------------|-------|---------|----------|------------------------|
| 1 | arabil | NU | 1.116 | 17/1 | 77 | - | |
| 2 | arabil | DA | 1.184 | 17/1 | 77 | - | |

Lungime Segmente

1) Valorile lungimilor segmentelor sunt obținute din proiecție în plan.

| Punct început | X / Y | Punct sfârșit | X / Y | Lungime segment (** (m) |
|---------------|----------------------------|---------------|----------------------------|-------------------------|
| 1 | 432.006,551 301.029,531 | 2 | 431.758,738 301.075,271 | 251.999 |
| 2 | 431.758,738 301.075,271 | 3 | 431.757,769 301.066,208 | 9.115 |
| 3 | 431.757,769 301.066,208 | 4 | 432.007,709 301.020,075 | 254.162 |
| 4 | 432.007,709 301.020,075 | 5 | 432.006,786 301.027,278 | 7.262 |

| Punct început | X / Y | Punct sfârșit | X / Y | Lungime segment (** (m) |
|---------------|----------------------------|---------------|----------------------------|-------------------------|
| 5 | 432.006,786 301.027,278 | 1 | 432.006,551 301.029,531 | 2.265 |

** Lungimile segmentelor sunt determinate în planul de proiecție Stereo 70 și sunt rotunjite la 1 milimetru.

*** Distanța dintre puncte este formată din segmente cumulate ce sunt mai mici decât valoarea 1 milimetru.

**DATE DESPRE IMOBILUL NR. 4052**

Oficiul de Cadastru și Publicitate Imobiliară DOLJ
Biroul de Cadastru și Publicitate Imobiliară Craiova

A. Partea I. Descrierea imobilului

TEREN Necunoscut

Adresa: Loc. Teslui, Jud. Dolj, T17/1 P78

| Nr. Crt | Nr cadastral Nr. topografic | Suprafața* (mp) | Observații / Referințe |
|---------|-----------------------------|-----------------|---|
| A1 | | 6.745 | Sector cadastral:30 Teren neimprejmuit; |

B. Partea II. Proprietari și acte

| Inscrieri privitoare la dreptul de proprietate și alte drepturi reale | Referințe |
|---|-----------|
| / | |
| Act Administrativ nr. TDP 1222-2179, din 26/11/1998 emis de CJSDPAT DOLJ; | |
| B1 | A1 |
| Intabulare, drept de PROPRIETATE, dobândit prin Reconstituire, cota actuala 1/1, cota initiala 1/1 1) GEORGESCU DUMITRU DEFUNCT:Da | |

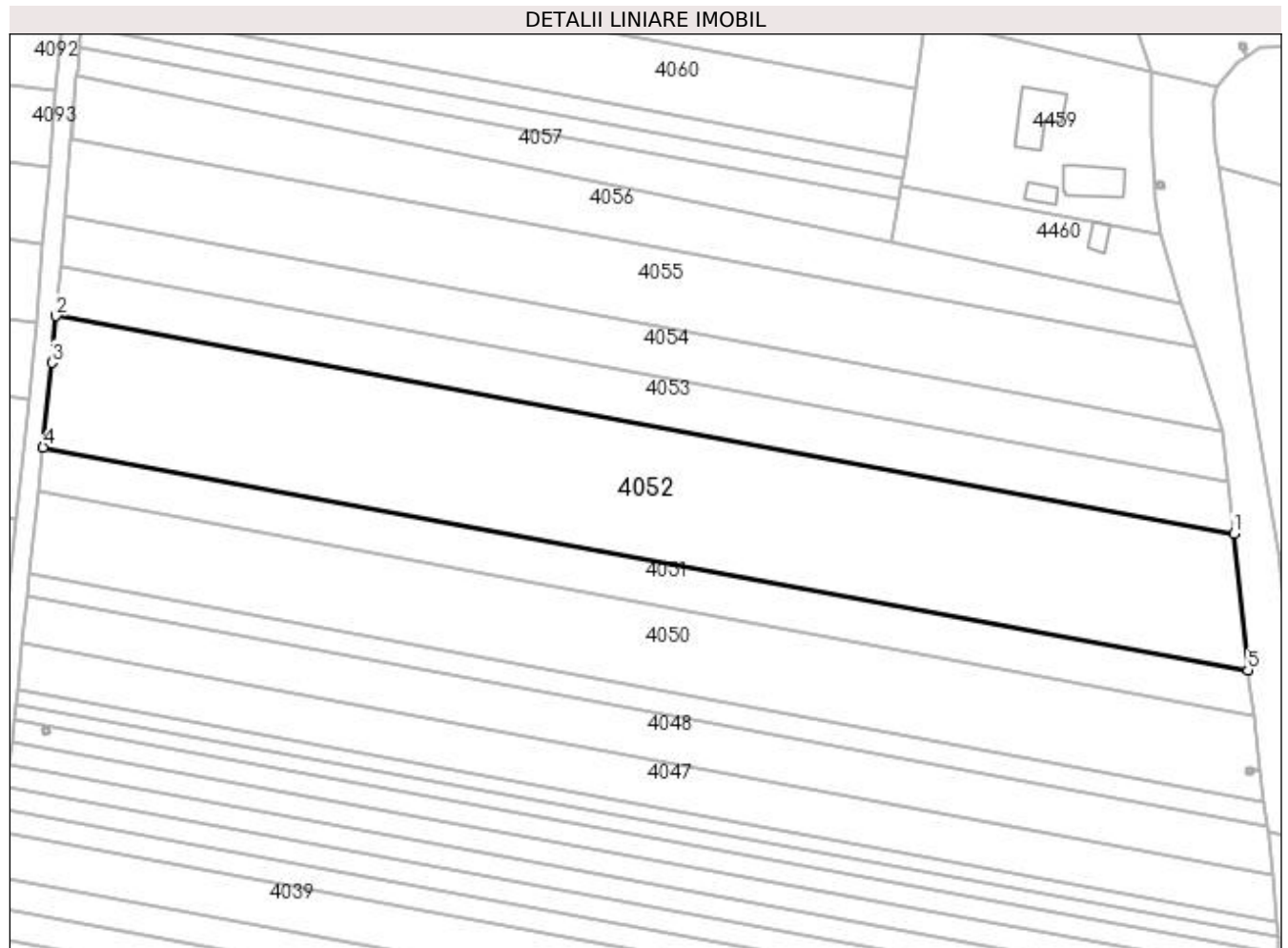
C. Partea III. SARCINI .

| Inscrieri privind dezmembramintele dreptului de proprietate, drepturi reale de garanție și sarcini | Referințe |
|--|-----------|
| NU SUNT | |

Anexa Nr. 1 La Partea I**Teren**

| | | |
|--------------|-----------------|------------------------|
| Nr cadastral | Suprafața (mp)* | Observații / Referințe |
| | 6.745 | |

* Suprafața este determinată în planul de proiecție Stereo 70.

**Date referitoare la teren**

| Crt | Categorie folosință | Intra vilan | Suprafața (mp) | Tarla | Parcelă | Nr. topo | Observații / Referințe |
|-----|---------------------|-------------|----------------|-------|---------|----------|------------------------|
| 1 | arabil | NU | 3.255 | 17/1 | 78 | - | |
| 2 | arabil | DA | 3.490 | 17/1 | 78 | - | |

Lungime Segmente

1) Valorile lungimilor segmentelor sunt obținute din proiecție în plan.

| Punct început | X / Y | Punct sfârșit | X / Y | Lungime segment (** (m) |
|---------------|----------------------------|---------------|----------------------------|-------------------------|
| 1 | 432.003,627 301.057,608 | 2 | 431.761,427 301.102,312 | 246.291 |
| 2 | 431.761,427 301.102,312 | 3 | 431.760,604 301.092,724 | 9.623 |
| 3 | 431.760,604 301.092,724 | 4 | 431.758,738 301.075,271 | 17.552 |
| 4 | 431.758,738 301.075,271 | 5 | 432.006,551 301.029,531 | 251.999 |

| Punct început | X / Y | Punct sfârșit | X / Y | Lungime segment (** (m) |
|---------------|----------------------------|---------------|----------------------------|-------------------------|
| 5 | 432.006,551 301.029,531 | 1 | 432.003,627 301.057,608 | 28.229 |

** Lungimile segmentelor sunt determinate în planul de proiecție Stereo 70 și sunt rotunjite la 1 milimetru.

*** Distanța dintre puncte este formată din segmente cumulate ce sunt mai mici decât valoarea 1 milimetru.

**DATE DESPRE IMOBILUL NR. 4053**

Oficiul de Cadastru și Publicitate Imobiliară DOLJ
Biroul de Cadastru și Publicitate Imobiliară Craiova

A. Partea I. Descrierea imobilului

TEREN Necunoscut

Adresa: Loc. Teslui, Jud. Dolj, TARLAUA 17/1, PARCELA 80

| Nr. Crt | Nr cadastral Nr. topografic | Suprafața* (mp) | Observații / Referințe |
|---------|-----------------------------|-----------------|---|
| A1 | 31598 | 2.490 | Sector cadastral:30 Teren neimprejmuit; |

B. Partea II. Proprietari și acte

| Inscrieri privitoare la dreptul de proprietate și alte drepturi reale | Referințe |
|---|-----------|
| 22331 / 21/02/2017 | |
| Act Notarial nr. contract de vanzare aut. nr. 425, din 10/02/2017 emis de NP Faurar Doina; | |
| B1 | A1 |
| Intabulare, drept de PROPRIETATE, dobandit prin Conventie, cota actuala 1/1, cota initiala 1/1 1) SC RURAL OLTENIA SRL, CIF:22112978 | |

C. Partea III. SARCINI .

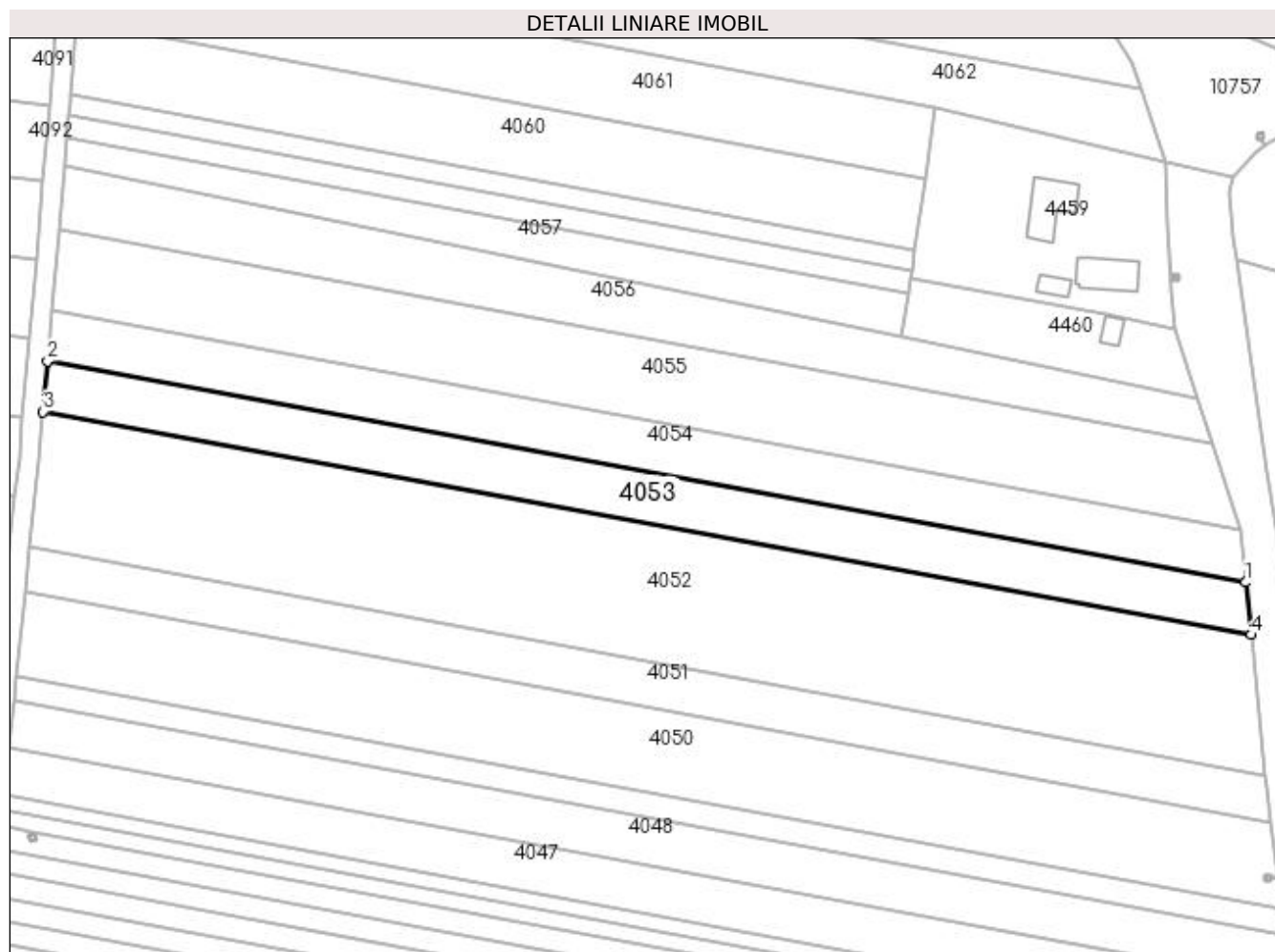
| Inscrieri privind dezmembramintele dreptului de proprietate, drepturi reale de garanție și sarcini | Referințe |
|--|-----------|
| NU SUNT | |

Anexa Nr. 1 La Partea I

Teren

| Nr cadastral | Suprafața (mp)* | Observații / Referințe |
|--------------|-----------------|------------------------|
| 31598 | 2.490 | |

* Suprafața este determinată în planul de proiecție Stereo 70.



Date referitoare la teren

| Crt | Categorie folosință | Intravilan | Suprafața (mp) | Tarla | Parcelă | Nr. topo | Observații / Referințe |
|-----|---------------------|------------|----------------|-------|---------|----------|------------------------|
| 1 | arabil | NU | 1.196 | 17/1 | 80 | - | |
| 2 | arabil | DA | 1.294 | 17/1 | 80 | - | |

Lungime Segmente

1) Valorile lungimilor segmentelor sunt obținute din proiecție în plan.

| Punct început | X / Y | Punct sfârșit | X / Y | Lungime segment (** (m) |
|---------------|----------------------------|---------------|----------------------------|-------------------------|
| 1 | 432.002,531 301.068,133 | 2 | 431.762,299 301.112,474 | 244.29 |
| 2 | 431.762,299 301.112,474 | 3 | 431.761,427 301.102,312 | 10.199 |
| 3 | 431.761,427 301.102,312 | 4 | 432.003,627 301.057,608 | 246.291 |
| 4 | 432.003,627 301.057,608 | 1 | 432.002,531 301.068,133 | 10.582 |

**** Lungimile segmentelor sunt determinate în planul de proiecție Stereo 70 și sunt rotunjite la 1 milimetru.**

***** Distanța dintre puncte este formată din segmente cumulate ce sunt mai mici decât valoarea 1 milimetru.**

**DATE DESPRE IMOBILUL NR. 4054**

Oficiul de Cadastru și Publicitate Imobiliară DOLJ
Biroul de Cadastru și Publicitate Imobiliară Craiova

A. Partea I. Descrierea imobilului

TEREN Necunoscut

Adresa: Loc. Teslui, Jud. Dolj, T17/1 P81

| Nr. Crt | Nr cadastral Nr. topografic | Suprafața* (mp) | Observații / Referințe |
|---------|-----------------------------|-----------------|---|
| A1 | | 2.490 | Sector cadastral:30 Teren neimprejmuit; |

B. Partea II. Proprietari și acte

| Inscrieri privitoare la dreptul de proprietate și alte drepturi reale | Referințe |
|--|-----------|
| / | |
| Act Administrativ nr. TDP 1017-48563, din 21/03/1995 emis de CJSDPAT DOLJ; | |
| B1 | A1 |
| Intabulare, drept de PROPRIETATE, dobandit prin Reconstituire, cota actuala 1/1, cota initiala 1/1 1) CIOCIOI AURELIAN DEFUNCT:Da | |

C. Partea III. SARCINI .

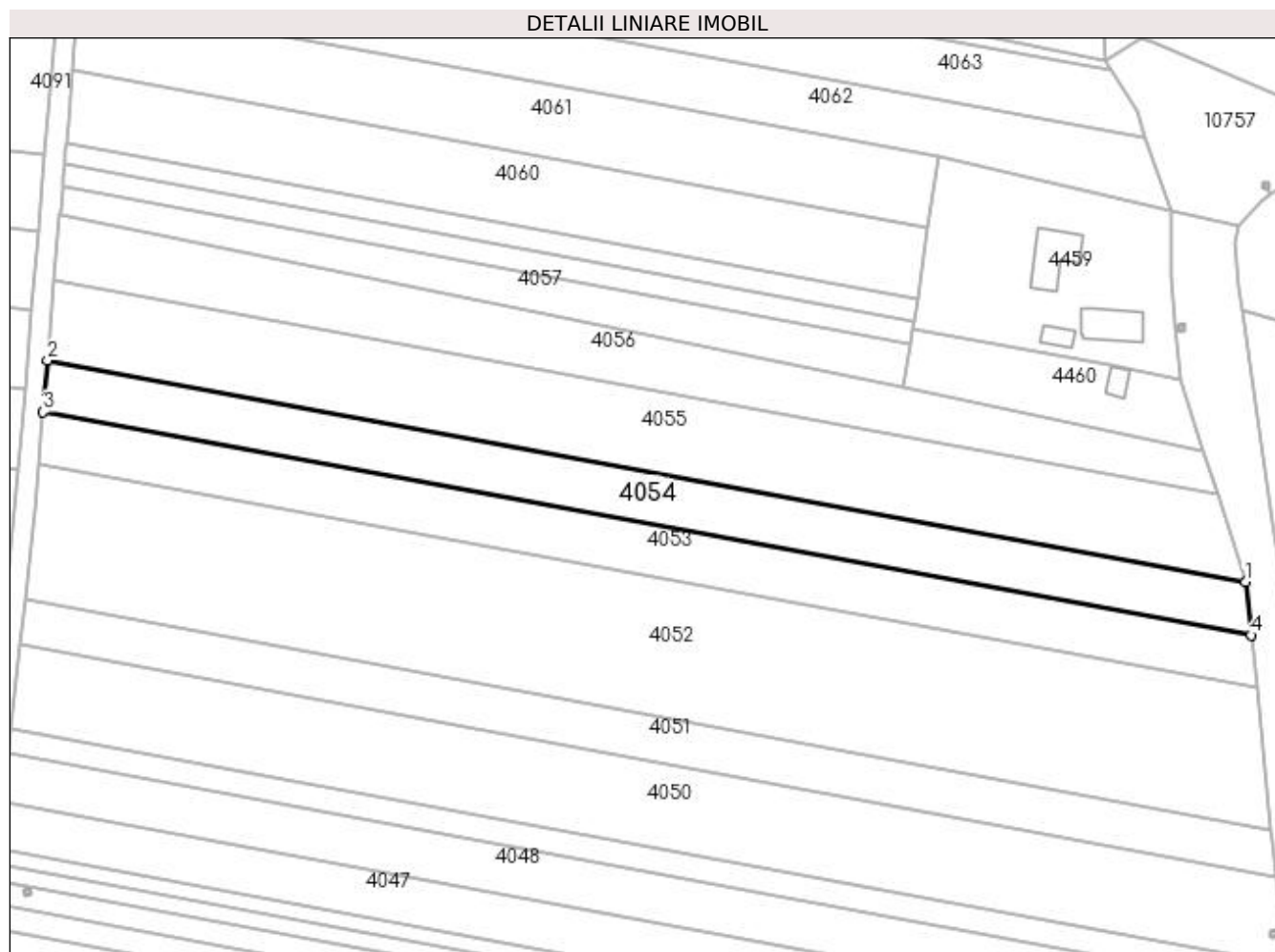
| Inscrieri privind dezmembramintele dreptului de proprietate, drepturi reale de garanție și sarcini | Referințe |
|--|-----------|
| NU SUNT | |

Anexa Nr. 1 La Partea I

Teren

| Nr cadastral | Suprafața (mp)* | Observații / Referințe |
|--------------|-----------------|------------------------|
| | 2.490 | |

* Suprafața este determinată în planul de proiecție Stereo 70.



Date referitoare la teren

| Crt | Categorie folosință | Intra vilan | Suprafața (mp) | Tarla | Parcelă | Nr. topo | Observații / Referințe |
|-----|---------------------|-------------|----------------|-------|---------|----------|------------------------|
| 1 | arabil | NU | 1.192 | 17/1 | 81 | - | |
| 2 | arabil | DA | 1.298 | 17/1 | 81 | - | |

Lungime Segmente

1) Valorile lungimilor segmentelor sunt obținute din proiecție în plan.

| Punct început | X / Y | Punct sfârșit | X / Y | Lungime segment (** (m) |
|---------------|----------------------------|---------------|----------------------------|-------------------------|
| 1 | 432.001,426 301.078,745 | 2 | 431.763,178 301.122,719 | 242.272 |
| 2 | 431.763,178 301.122,719 | 3 | 431.762,299 301.112,474 | 10.283 |
| 3 | 431.762,299 301.112,474 | 4 | 432.002,531 301.068,133 | 244.29 |
| 4 | 432.002,531 301.068,133 | 1 | 432.001,426 301.078,745 | 10.669 |

**** Lungimile segmentelor sunt determinate în planul de proiecție Stereo 70 și sunt rotunjite la 1 milimetru.**

***** Distanța dintre puncte este formată din segmente cumulate ce sunt mai mici decât valoarea 1 milimetru.**

**DATE DESPRE IMOBILUL NR. 4055**

Oficiul de Cadastru și Publicitate Imobiliară DOLJ
Biroul de Cadastru și Publicitate Imobiliară Craiova

A. Partea I. Descrierea imobilului

TEREN Necunoscut

Adresa: Loc. Teslui, Jud. Dolj, T17/1 P82

| Nr. Crt | Nr cadastral Nr. topografic | Suprafața* (mp) | Observații / Referințe |
|---------|-----------------------------|-----------------|---|
| A1 | | 3.818 | Sector cadastral:30 Teren neimprejmuit; |

B. Partea II. Proprietari și acte

| Inscrieri privitoare la dreptul de proprietate și alte drepturi reale | Referințe |
|--|-----------|
| / | |
| Act Administrativ nr. TDP 617-15093, din 11/05/1994 emis de CJSDPAT DOLJ; | |
| B1 | A1 |
| Intabulare, drept de PROPRIETATE, dobândit prin Reconstituire, cota actuala 1/1, cota initiala 1/1 1) ANDREI ȘTEFAN , LIPSA CNP DEFUNCT:Da | |

C. Partea III. SARCINI .

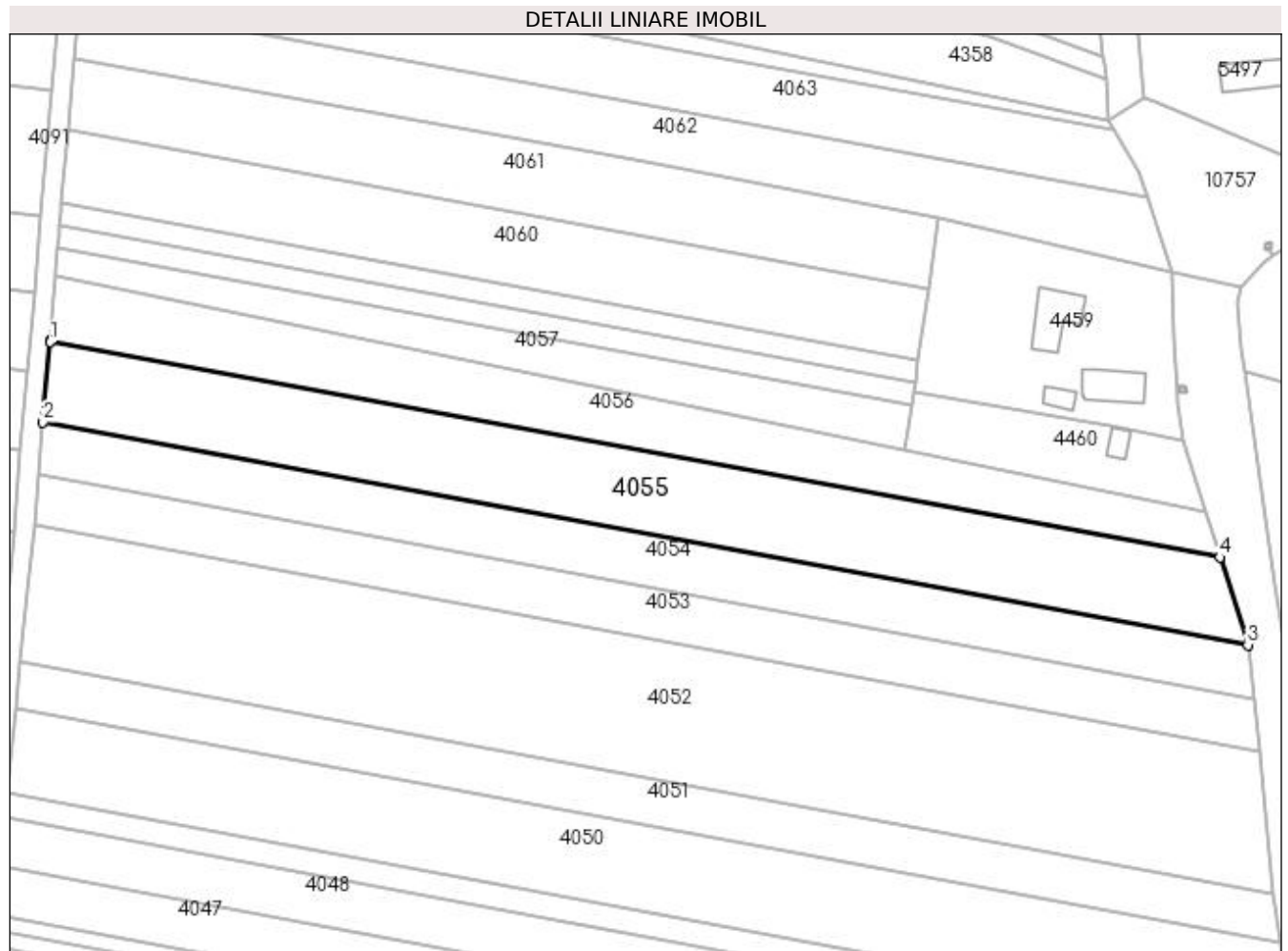
| Inscrieri privind dezmembramintele dreptului de proprietate, drepturi reale de garanție și sarcini | Referințe |
|--|-----------|
| NU SUNT | |

Anexa Nr. 1 La Partea I

Teren

| Nr cadastral | Suprafața (mp)* | Observații / Referințe |
|--------------|-----------------|------------------------|
| | 3.818 | |

* Suprafața este determinată în planul de proiecție Stereo 70.



Date referitoare la teren

| Crt | Categorie folosință | Intra vilan | Suprafața (mp) | Tarla | Parcelă | Nr. topo | Observații / Referințe |
|-----|---------------------|-------------|----------------|-------|---------|----------|------------------------|
| 1 | arabil | NU | 1.837 | 17/1 | 82 | - | |
| 2 | arabil | DA | 1.981 | 17/1 | 82 | - | |

Lungime Segmente

1) Valorile lungimilor segmentelor sunt obținute din proiecție în plan.

| Punct început | X / Y | Punct sfârșit | X / Y | Lungime segment (** (m) |
|---------------|----------------------------|---------------|----------------------------|-------------------------|
| 1 | 431.764,54 301.138,597 | 2 | 431.763,178 301.122,719 | 15.936 |
| 2 | 431.763,178 301.122,719 | 3 | 432.001,426 301.078,745 | 242.272 |
| 3 | 432.001,426 301.078,745 | 4 | 431.995,847 301.096,037 | 18.17 |
| 4 | 431.995,847 301.096,037 | 5 | 431.764,551 301.138,729 | 235.203 |

| Punct început | X / Y | Punct sfârșit | X / Y | Lungime segment (** (m) |
|---------------|----------------------------|---------------|---------------------------|-------------------------|
| 5 | 431.764,551 301.138,729 | 1 | 431.764,54 301.138,597 | 0.132 |

** Lungimile segmentelor sunt determinate în planul de proiecție Stereo 70 și sunt rotunjite la 1 milimetru.

*** Distanța dintre puncte este formată din segmente cumulate ce sunt mai mici decât valoarea 1 milimetru.

**DATE DESPRE IMOBILUL NR. 4056**

Oficiul de Cadastru și Publicitate Imobiliară DOLJ
Biroul de Cadastru și Publicitate Imobiliară Craiova

A. Partea I. Descrierea imobilului

TEREN Necunoscut

Adresa: Loc. Teslui, Jud. Dolj, T17/1 P83

| Nr. Crt | Nr cadastral Nr. topografic | Suprafața* (mp) | Observații / Referințe |
|---------|-----------------------------|-----------------|---|
| A1 | | 2.490 | Sector cadastral:30 Teren neimprejmuit; |

B. Partea II. Proprietari și acte

| Inscrieri privitoare la dreptul de proprietate și alte drepturi reale | Referințe |
|--|-----------|
| / | |
| Act Administrativ nr. TDP 1132-1364, din 07/05/1997 emis de CJSDPAT DOLJ; | |
| B1 | A1 |
| Intabulare, drept de PROPRIETATE, dobândit prin Reconstituire, cota actuala 1/1, cota initiala 1/1 1) NICOLCEA NICOLAE DEFUNCT:Da | |

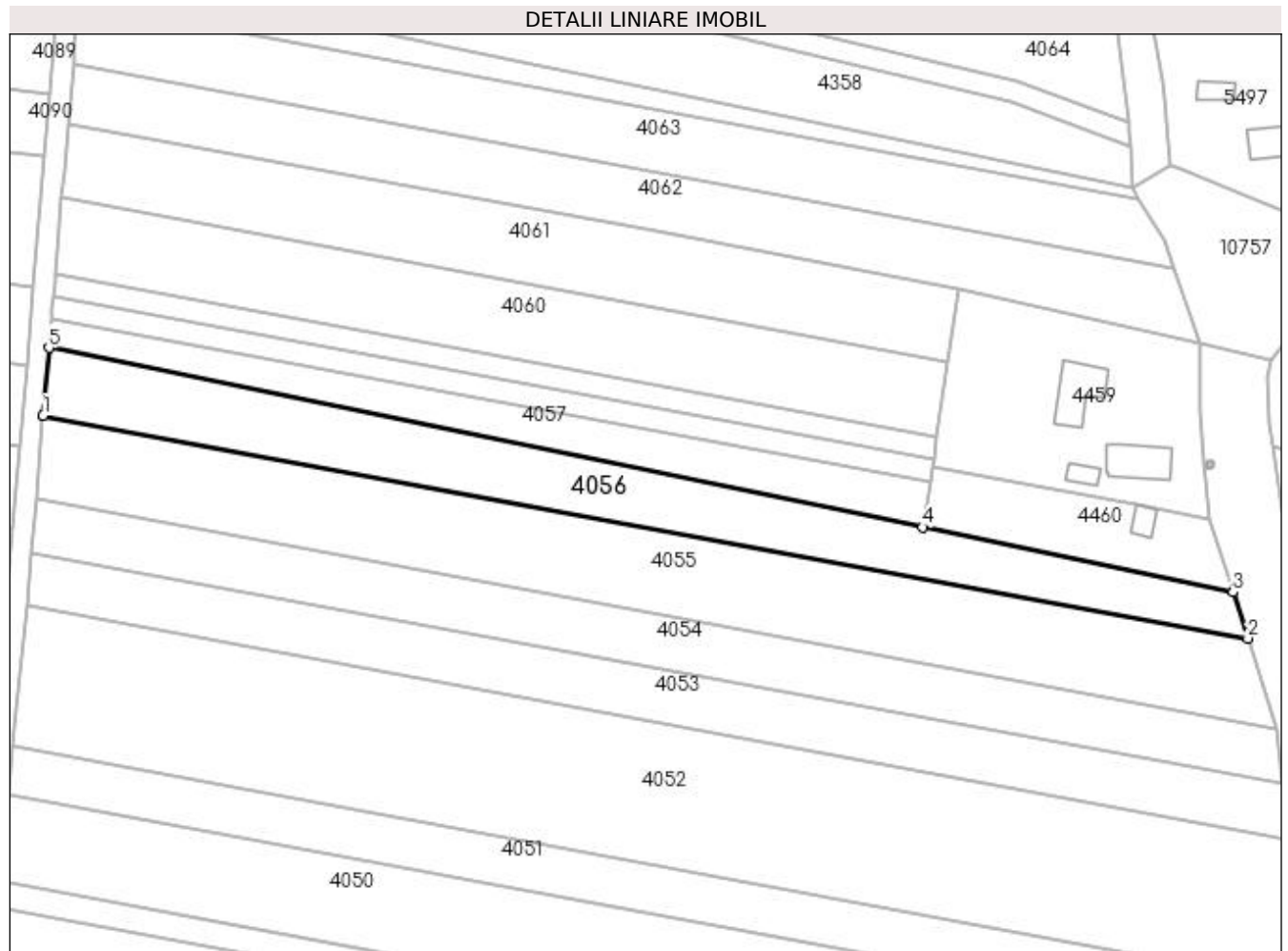
C. Partea III. SARCINI .

| Inscrieri privind dezmembramintele dreptului de proprietate, drepturi reale de garanție și sarcini | Referințe |
|--|-----------|
| NU SUNT | |

Anexa Nr. 1 La Partea I**Teren**

| Nr cadastral | Suprafața (mp)* | Observații / Referințe |
|--------------|-----------------|------------------------|
| | 2.490 | |

* Suprafața este determinată în planul de proiecție Stereo 70.

**Date referitoare la teren**

| Crt | Categorie folosință | Intra vilan | Suprafața (mp) | Tarla | Parcelă | Nr. topo | Observații / Referințe |
|-----|---------------------|-------------|----------------|-------|---------|----------|------------------------|
| 1 | arabil | NU | 1.346 | 17/1 | 83 | - | |
| 2 | arabil | DA | 1.144 | 17/1 | 83 | - | |

Lungime Segmente

1) Valorile lungimilor segmentelor sunt obținute din proiecție în plan.

| Punct început | X / Y | Punct sfârșit | X / Y | Lungime segment (** (m) |
|---------------|----------------------------|---------------|----------------------------|-------------------------|
| 1 | 431.764,551 301.138,729 | 2 | 431.995,847 301.096,037 | 235.203 |
| 2 | 431.995,847 301.096,037 | 3 | 431.992,997 301.104,869 | 9.28 |
| 3 | 431.992,997 301.104,869 | 4 | 431.933,393 301.117,369 | 60.901 |
| 4 | 431.933,393 301.117,369 | 5 | 431.765,669 301.151,743 | 171.21 |

| Punct început | X / Y | Punct sfârșit | X / Y | Lungime segment (** (m) |
|---------------|----------------------------|---------------|----------------------------|-------------------------|
| 5 | 431.765,669 301.151,743 | 1 | 431.764,551 301.138,729 | 13.062 |

** Lungimile segmentelor sunt determinate în planul de proiecție Stereo 70 și sunt rotunjite la 1 milimetru.

*** Distanța dintre puncte este formată din segmente cumulate ce sunt mai mici decât valoarea 1 milimetru.

**DATE DESPRE IMOBILUL NR. 4057**

Oficiul de Cadastru și Publicitate Imobiliară DOLJ
Biroul de Cadastru și Publicitate Imobiliară Craiova

A. Partea I. Descrierea imobilului

TEREN Necunoscut

Adresa: Loc. Teslui, Jud. Dolj, T17/1 P84

| Nr. Crt | Nr cadastral Nr. topografic | Suprafața* (mp) | Observații / Referințe |
|---------|-----------------------------|-----------------|---|
| A1 | | 1.245 | Sector cadastral:30 Teren neimprejmuit; |

B. Partea II. Proprietari și acte

| Inscrieri privitoare la dreptul de proprietate și alte drepturi reale | | Referințe |
|--|---|-----------|
| / | | |
| Act Normativ nr. Legea 7, din 13/03/1996 emis de PARLAMENTUL ROMÂNIEI; | | |
| B1 | Inscrierea provizorie, drept de PROPRIETATE, dobandit prin Lege, cota actuala 1/1, cota initiala 1/1 1) NEIDENTIFICAT NEIDENTIFICAT, CIF:0000000000000 | A1 |

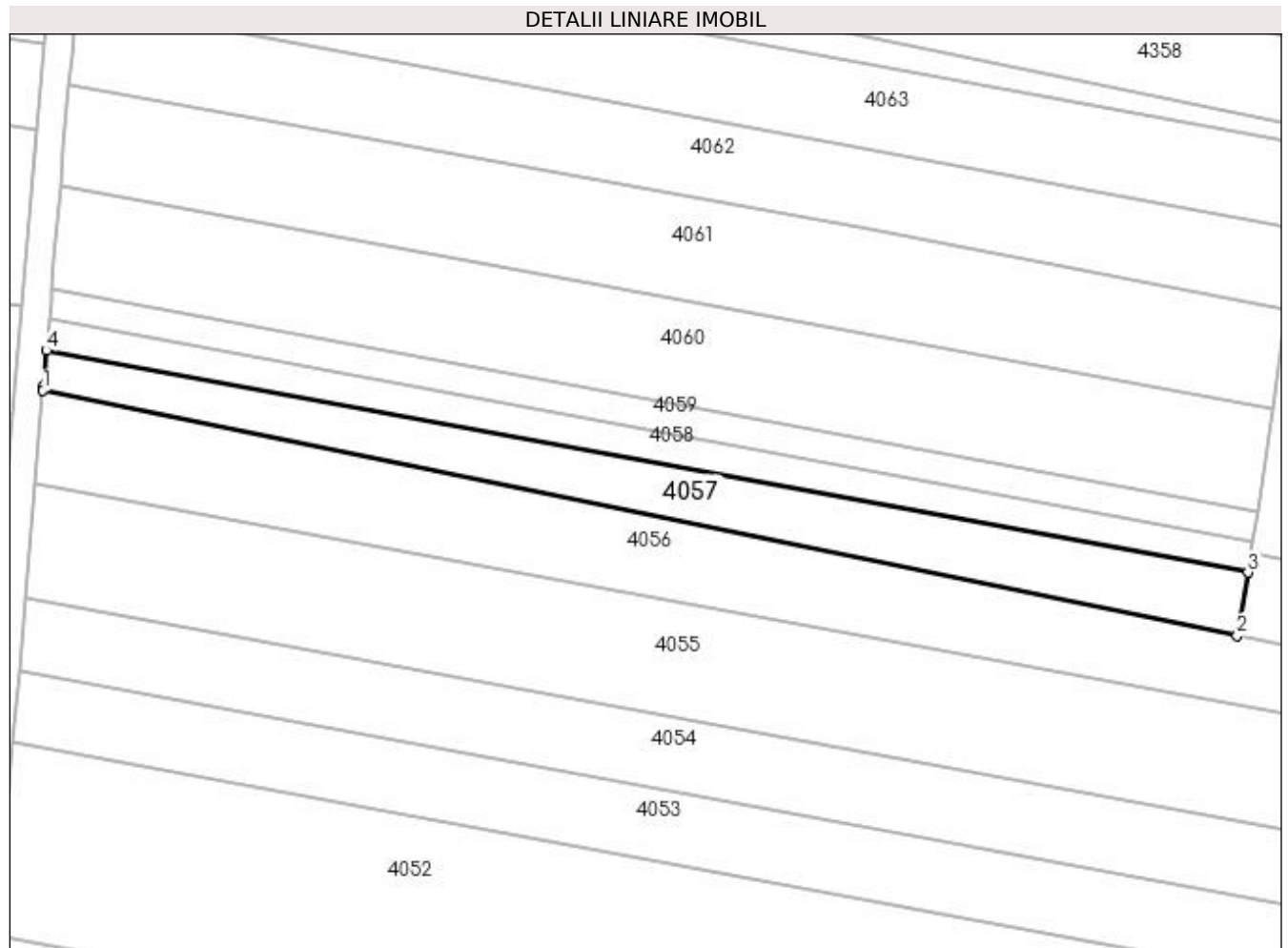
C. Partea III. SARCINI .

| Inscrieri privind dezmembramintele dreptului de proprietate, drepturi reale de garanție și sarcini | Referințe |
|--|-----------|
| NU SUNT | |

Anexa Nr. 1 La Partea I**Teren**

| Nr cadastral | Suprafața (mp)* | Observații / Referințe |
|--------------|-----------------|------------------------|
| | 1.245 | |

* Suprafața este determinată în planul de proiecție Stereo 70.

**Date referitoare la teren**

| Crt | Categorie folosință | Intra vilan | Suprafața (mp) | Tarla | Parcelă | Nr. topo | Observații / Referințe |
|-----|---------------------|-------------|----------------|-------|---------|----------|------------------------|
| 1 | arabil | NU | 750 | 17/1 | 84 | - | |
| 2 | arabil | DA | 495 | 17/1 | 84 | - | |

Lungime Segmente

1) Valorile lungimilor segmentelor sunt obținute din proiecție în plan.

| Punct început | X / Y | Punct sfârșit | X / Y | Lungime segment (** (m) |
|---------------|----------------------------|---------------|----------------------------|-------------------------|
| 1 | 431.765,669 301.151,743 | 2 | 431.933,393 301.117,369 | 171.21 |
| 2 | 431.933,393 301.117,369 | 3 | 431.934,888 301.126,192 | 8.949 |
| 3 | 431.934,888 301.126,192 | 4 | 431.766,149 301.157,337 | 171.589 |
| 4 | 431.766,149 301.157,337 | 5 | 431.765,727 301.152,426 | 4.929 |

| Punct început | X / Y | Punct sfârșit | X / Y | Lungime segment (** (m) |
|---------------|----------------------------|---------------|----------------------------|-------------------------|
| 5 | 431.765,727 301.152,426 | 1 | 431.765,669 301.151,743 | 0.685 |

** Lungimile segmentelor sunt determinate în planul de proiecție Stereo 70 și sunt rotunjite la 1 milimetru.

*** Distanța dintre puncte este formată din segmente cumulate ce sunt mai mici decât valoarea 1 milimetru.

**DATE DESPRE IMOBILUL NR. 4058**

Oficiul de Cadastru și Publicitate Imobiliară DOLJ
Biroul de Cadastru și Publicitate Imobiliară Craiova

A. Partea I. Descrierea imobilului

TEREN Necunoscut

Adresa: Loc. Teslui, Jud. Dolj, T17/1 P85

| Nr. Crt | Nr cadastral Nr. topografic | Suprafața* (mp) | Observații / Referințe |
|---------|-----------------------------|-----------------|---|
| A1 | | 750 | Sector cadastral:30 Teren neimprejmuit; |

B. Partea II. Proprietari și acte

| Inscrieri privitoare la dreptul de proprietate și alte drepturi reale | | Referințe |
|--|---|-----------|
| / | | |
| Act Normativ nr. Legea 7, din 13/03/1996 emis de PARLAMENTUL ROMÂNIEI; | | |
| B1 | Inscrierea provizorie, drept de PROPRIETATE, dobandit prin Lege, cota actuala 1/1, cota initiala 1/1 1) NEIDENTIFICAT NEIDENTIFICAT, CIF:0000000000000 | A1 |

C. Partea III. SARCINI .

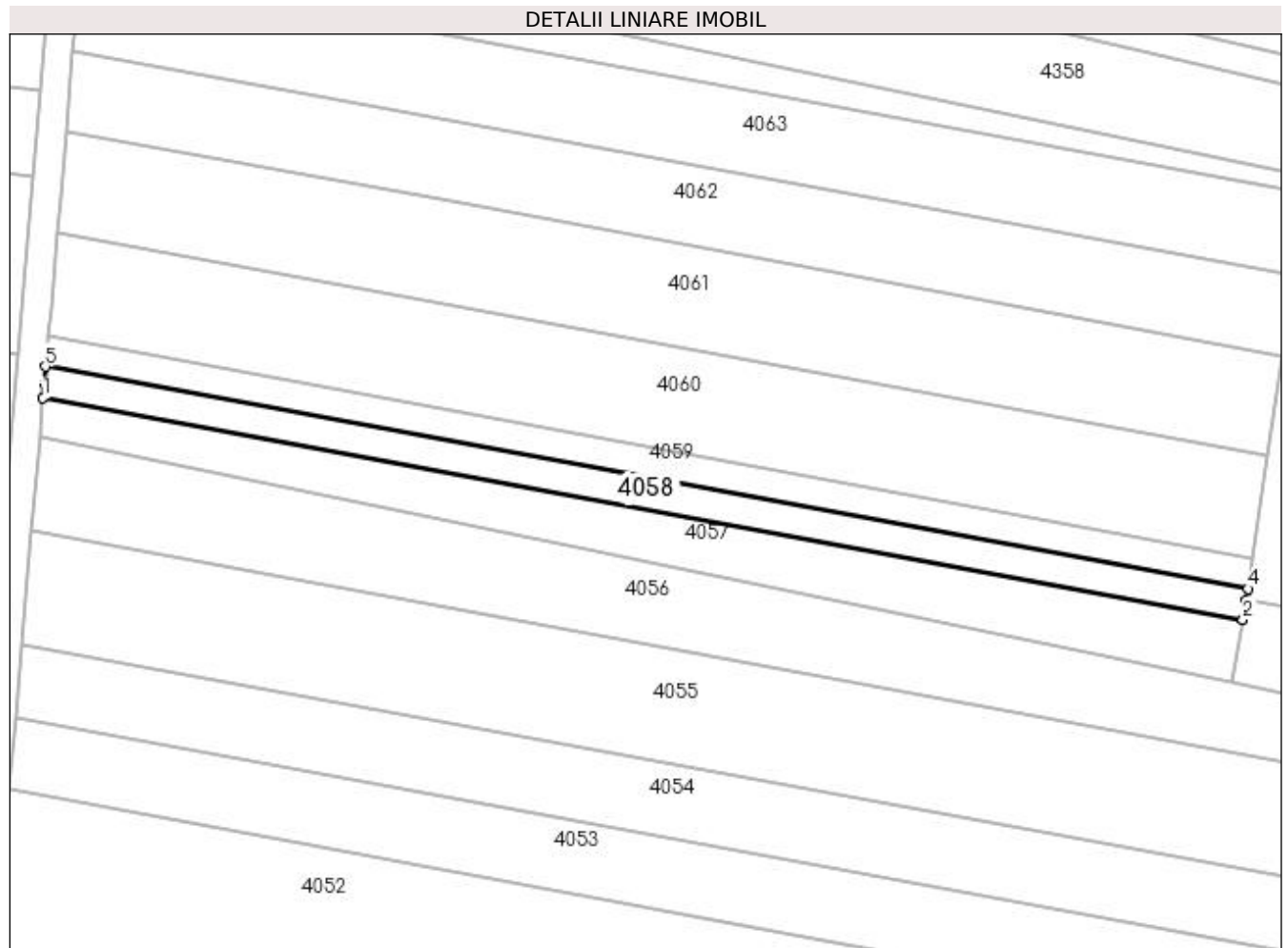
| Inscrieri privind dezmembramintele dreptului de proprietate, drepturi reale de garanție și sarcini | Referințe |
|--|-----------|
| NU SUNT | |

Anexa Nr. 1 La Partea I

Teren

| Nr cadastral | Suprafața (mp)* | Observații / Referințe |
|--------------|-----------------|------------------------|
| | 750 | |

* Suprafața este determinată în planul de proiecție Stereo 70.



Date referitoare la teren

| Crt | Categorie folosință | Intra vilan | Suprafața (mp) | Tarla | Parcelă | Nr. topo | Observații / Referințe |
|-----|---------------------|-------------|----------------|-------|---------|----------|------------------------|
| 1 | arabil | NU | 486 | 17/1 | 85 | - | |
| 2 | arabil | DA | 264 | 17/1 | 85 | - | |

Lungime Segmente

1) Valorile lungimilor segmentelor sunt obținute din proiecție în plan.

| Punct început | X / Y | Punct sfârșit | X / Y | Lungime segment (** (m) |
|---------------|----------------------------|---------------|----------------------------|-------------------------|
| 1 | 431.766,149 301.157,337 | 2 | 431.934,888 301.126,192 | 171.589 |
| 2 | 431.934,888 301.126,192 | 3 | 431.935,342 301.128,867 | 2.713 |
| 3 | 431.935,342 301.128,867 | 4 | 431.935,58 301.130,505 | 1.655 |
| 4 | 431.935,58 301.130,505 | 5 | 431.766,524 301.161,708 | 171.911 |

| Punct început | X / Y | Punct sfârșit | X / Y | Lungime segment (** (m) |
|---------------|----------------------------|---------------|----------------------------|-------------------------|
| 5 | 431.766,524 301.161,708 | 6 | 431.766,316 301.159,288 | 2.429 |
| 6 | 431.766,316 301.159,288 | 1 | 431.766,149 301.157,337 | 1.958 |

** Lungimile segmentelor sunt determinate în planul de proiecție Stereo 70 și sunt rotunjite la 1 milimetru.

*** Distanța dintre puncte este formată din segmente cumulate ce sunt mai mici decât valoarea 1 milimetru.

**DATE DESPRE IMOBILUL NR. 4059**

Oficiul de Cadastru și Publicitate Imobiliară DOLJ
Biroul de Cadastru și Publicitate Imobiliară Craiova

A. Partea I. Descrierea imobilului

TEREN Necunoscut

Adresa: Loc. Teslui, Jud. Dolj, T17/1 P86

| Nr. Crt | Nr cadastral Nr. topografic | Suprafața* (mp) | Observații / Referințe |
|---------|-----------------------------|-----------------|---|
| A1 | | 750 | Sector cadastral:30 Teren neimprejmuit; |

B. Partea II. Proprietari și acte

| Inscrieri privitoare la dreptul de proprietate și alte drepturi reale | | Referințe |
|--|---|-----------|
| / | | |
| Act Normativ nr. Legea 7, din 13/03/1996 emis de PARLAMENTUL ROMÂNIEI; | | |
| B1 | Inscrierea provizorie, drept de PROPRIETATE, dobandit prin Lege, cota actuala 1/1, cota initiala 1/1 1) NEIDENTIFICAT NEIDENTIFICAT, CIF:0000000000000 | A1 |

C. Partea III. SARCINI .

| Inscrieri privind dezmembramintele dreptului de proprietate, drepturi reale de garanție și sarcini | Referințe |
|--|-----------|
| NU SUNT | |

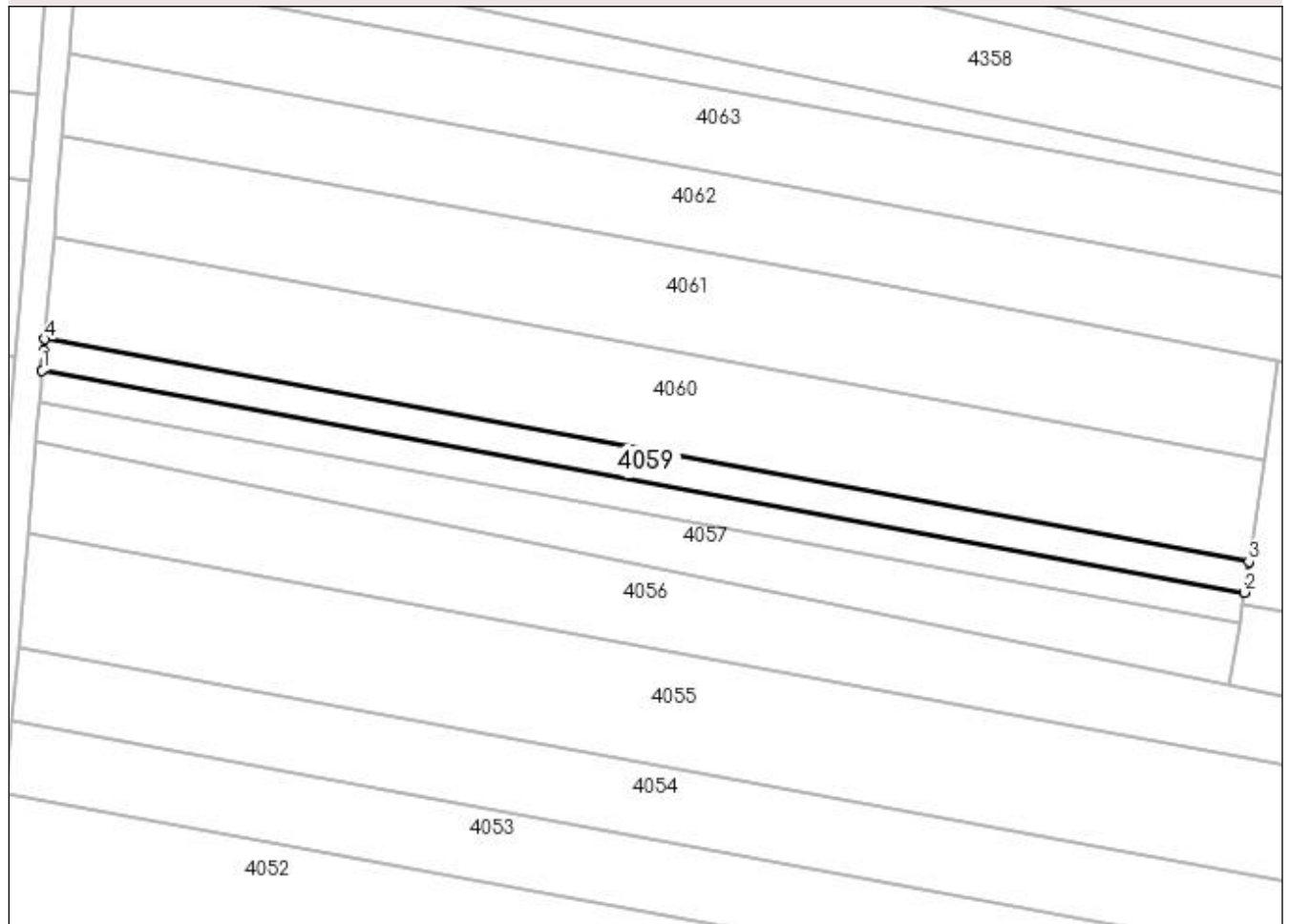
Anexa Nr. 1 La Partea I

Teren

| Nr cadastral | Suprafața (mp)* | Observații / Referințe |
|--------------|-----------------|------------------------|
| | 750 | |

* Suprafața este determinată în planul de proiecție Stereo 70.

DETALII LINIARE IMOBIL



Date referitoare la teren

| Crt | Categorie folosință | Intra vilan | Suprafața (mp) | Tarla | Parcelă | Nr. topo | Observații / Referințe |
|-----|---------------------|-------------|----------------|-------|---------|----------|------------------------|
| 1 | arabil | NU | 483 | 17/1 | 86 | - | |
| 2 | arabil | DA | 267 | 17/1 | 86 | - | |

Lungime Segmente

1) Valorile lungimilor segmentelor sunt obținute din proiecție în plan.

| Punct început | X / Y | Punct sfârșit | X / Y | Lungime segment (** (m) |
|---------------|----------------------------|---------------|----------------------------|-------------------------|
| 1 | 431.766,524 301.161,708 | 2 | 431.935,58 301.130,505 | 171.911 |
| 2 | 431.935,58 301.130,505 | 3 | 431.936,208 301.134,822 | 4.362 |
| 3 | 431.936,208 301.134,822 | 4 | 431.766,898 301.166,072 | 172.17 |
| 4 | 431.766,898 301.166,072 | 5 | 431.766,755 301.164,401 | 1.677 |

| Punct început | X / Y | Punct sfârșit | X / Y | Lungime segment (** (m) |
|---------------|----------------------------|---------------|----------------------------|-------------------------|
| 5 | 431.766,755 301.164,401 | 1 | 431.766,524 301.161,708 | 2.703 |

** Lungimile segmentelor sunt determinate în planul de proiecție Stereo 70 și sunt rotunjite la 1 milimetru.

*** Distanța dintre puncte este formată din segmente cumulate ce sunt mai mici decât valoarea 1 milimetru.

**DATE DESPRE IMOBILUL NR. 4060**

Oficiul de Cadastru și Publicitate Imobiliară DOLJ
Biroul de Cadastru și Publicitate Imobiliară Craiova

A. Partea I. Descrierea imobilului

TEREN Necunoscut

Adresa: Loc. Teslui, Jud. Dolj, T17/1 P87

| Nr. Crt | Nr cadastral Nr. topografic | Suprafața* (mp) | Observații / Referințe |
|---------|-----------------------------|-----------------|---|
| A1 | | 2.490 | Sector cadastral:30 Teren neimprejmuit; |

B. Partea II. Proprietari și acte

| Inscrieri privitoare la dreptul de proprietate și alte drepturi reale | Referințe |
|--|-----------|
| / | |
| Act Administrativ nr. TDP 955-59538, din 01/10/1995 emis de CJSDPAT DOLJ; | |
| B1 | A1 |
| Intabulare, drept de PROPRIETATE, dobândit prin Reconstituire, cota actuala 1/1, cota initiala 1/1 | |
| 1) PĂTRUT SMARANDACHE DEFUNCT:Da | |

C. Partea III. SARCINI .

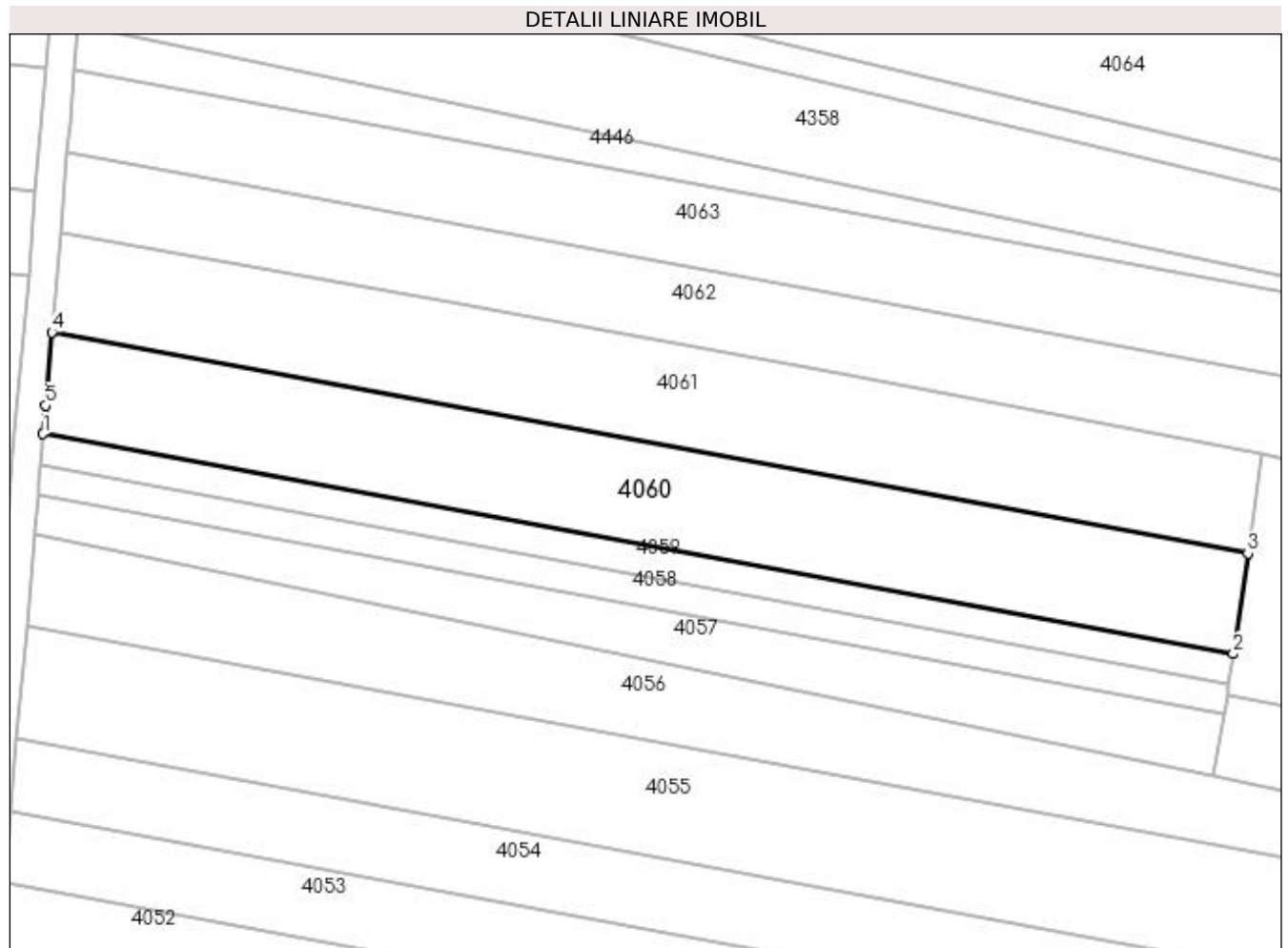
| Inscrieri privind dezmembramintele dreptului de proprietate, drepturi reale de garanție și sarcini | Referințe |
|--|-----------|
| NU SUNT | |

Anexa Nr. 1 La Partea I

Teren

| Nr cadastral | Suprafața (mp)* | Observații / Referințe |
|--------------|-----------------|------------------------|
| | 2.490 | |

* Suprafața este determinată în planul de proiecție Stereo 70.



Date referitoare la teren

| Crt | Categorie folosință | Intra vilan | Suprafața (mp) | Tarla | Parcelă | Nr. topo | Observații / Referințe |
|-----|---------------------|-------------|----------------|-------|---------|----------|------------------------|
| 1 | arabil | NU | 909 | 17/1 | 87 | - | |
| 2 | arabil | DA | 1.581 | 17/1 | 87 | - | |

Lungime Segmente

1) Valorile lungimilor segmentelor sunt obținute din proiecție în plan.

| Punct început | X / Y | Punct sfârșit | X / Y | Lungime segment (** (m) |
|---------------|----------------------------|---------------|----------------------------|-------------------------|
| 1 | 431.766,898 301.166,072 | 2 | 431.936,208 301.134,822 | 172.17 |
| 2 | 431.936,208 301.134,822 | 3 | 431.938,288 301.149,108 | 14.437 |
| 3 | 431.938,288 301.149,108 | 4 | 431.768,138 301.180,514 | 173.024 |
| 4 | 431.768,138 301.180,514 | 5 | 431.767,246 301.170,121 | 10.431 |

| Punct început | X / Y | Punct sfârșit | X / Y | Lungime segment (** (m) |
|---------------|----------------------------|---------------|----------------------------|-------------------------|
| 5 | 431.767,246 301.170,121 | 1 | 431.766,898 301.166,072 | 4.064 |

** Lungimile segmentelor sunt determinate în planul de proiecție Stereo 70 și sunt rotunjite la 1 milimetru.

*** Distanța dintre puncte este formată din segmente cumulate ce sunt mai mici decât valoarea 1 milimetru.

**DATE DESPRE IMOBILUL NR. 4061**

Oficiul de Cadastru și Publicitate Imobiliară DOLJ
Biroul de Cadastru și Publicitate Imobiliară Craiova

A. Partea I. Descrierea imobilului

TEREN Necunoscut

Adresa: Loc. Teslui, Jud. Dolj, T17/1 P88

| Nr. Crt | Nr cadastral Nr. topografic | Suprafața* (mp) | Observații / Referințe |
|---------|-----------------------------|-----------------|---|
| A1 | | 2.490 | Sector cadastral:30 Teren neimprejmuit; |

B. Partea II. Proprietari și acte

| Inscrieri privitoare la dreptul de proprietate și alte drepturi reale | Referințe |
|--|-----------|
| / | |
| Act Administrativ nr. TDP 955-59538, din 01/10/1995 emis de CJSDPAT DOLJ; | |
| B1 | A1 |
| Intabulare, drept de PROPRIETATE, dobândit prin Reconstituire, cota actuala 1/1, cota initiala 1/1 | |
| 1) PĂTRUT SMARANDACHE DEFUNCT:Da | |

C. Partea III. SARCINI .

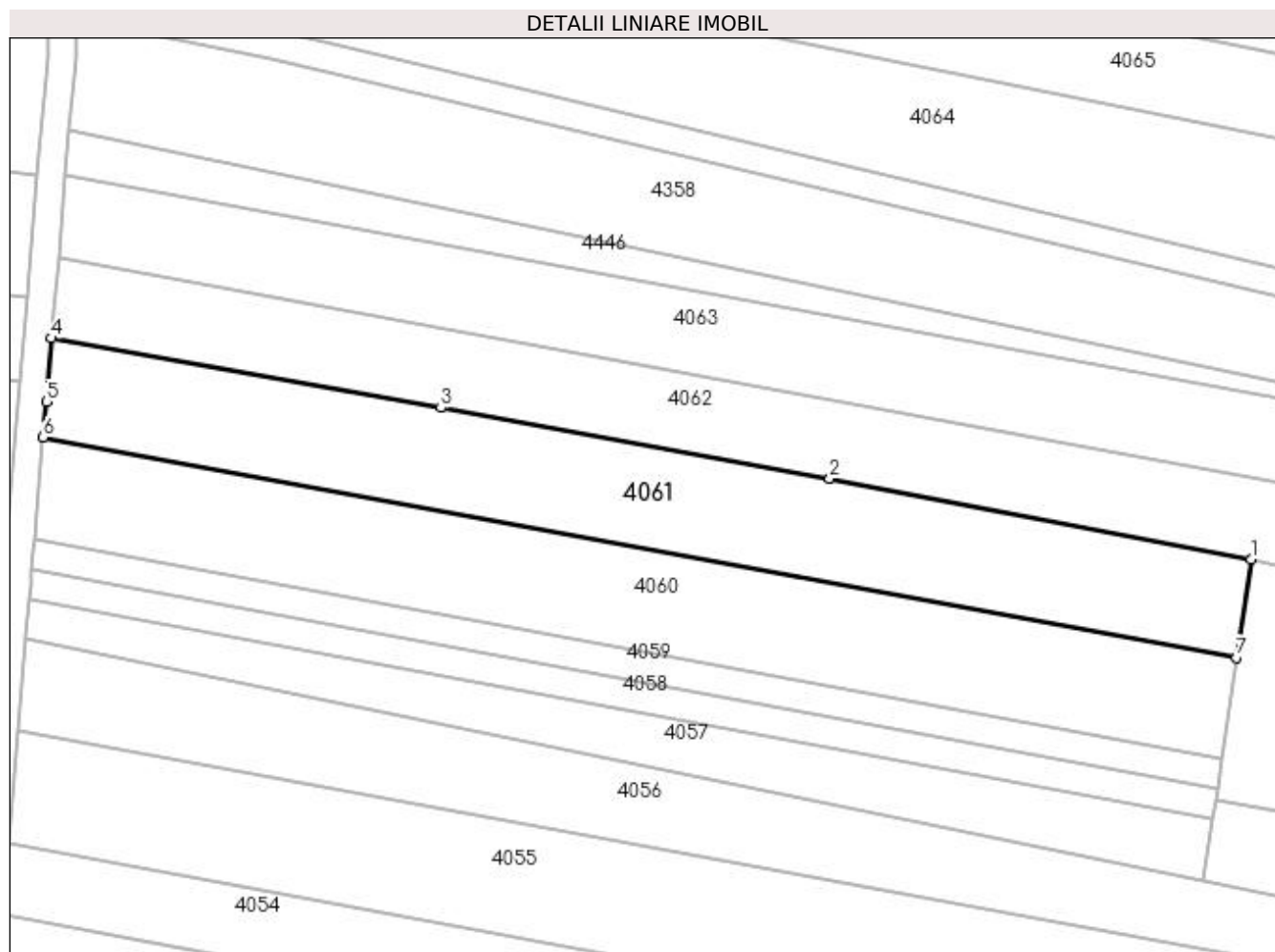
| Inscrieri privind dezmembramintele dreptului de proprietate, drepturi reale de garanție și sarcini | Referințe |
|--|-----------|
| NU SUNT | |

Anexa Nr. 1 La Partea I

Teren

| Nr cadastral | Suprafața (mp)* | Observații / Referințe |
|--------------|-----------------|------------------------|
| | 2.490 | |

* Suprafața este determinată în planul de proiecție Stereo 70.



Date referitoare la teren

| Crt | Categorie folosință | Intra vilan | Suprafața (mp) | Tarla | Parcelă | Nr. topo | Observații / Referințe |
|-----|---------------------|-------------|----------------|-------|---------|----------|------------------------|
| 1 | arabil | NU | 943 | 17/1 | 88 | - | |
| 2 | arabil | DA | 1.547 | 17/1 | 88 | - | |

Lungime Segmente

1) Valorile lungimilor segmentelor sunt obținute din proiecție în plan.

| Punct început | X / Y | Punct sfârșit | X / Y | Lungime segment (** (m) |
|---------------|----------------------------|---------------|----------------------------|-------------------------|
| 1 | 431.940,329 301.163,125 | 2 | 431.880,259 301.174,593 | 61.155 |
| 2 | 431.880,259 301.174,593 | 3 | 431.824,86 301.184,702 | 56.314 |
| 3 | 431.824,86 301.184,702 | 4 | 431.769,348 301.194,622 | 56.391 |
| 4 | 431.769,348 301.194,622 | 5 | 431.768,572 301.185,578 | 9.077 |

| Punct început | X / Y | Punct sfârșit | X / Y | Lungime segment (** (m) |
|---------------|----------------------------|---------------|----------------------------|-------------------------|
| 5 | 431.768,572 301.185,578 | 6 | 431.768,138 301.180,514 | 5.083 |
| 6 | 431.768,138 301.180,514 | 7 | 431.938,288 301.149,108 | 173.024 |
| 7 | 431.938,288 301.149,108 | 1 | 431.940,329 301.163,125 | 14.165 |

** Lungimile segmentelor sunt determinate în planul de proiecție Stereo 70 și sunt rotunjite la 1 milimetru.

*** Distanța dintre puncte este formată din segmente cumulate ce sunt mai mici decât valoarea 1 milimetru.

**DATE DESPRE IMOBILUL NR. 4062**

Oficiul de Cadastru și Publicitate Imobiliară DOLJ
Biroul de Cadastru și Publicitate Imobiliară Craiova

A. Partea I. Descrierea imobilului

TEREN Necunoscut

Adresa: Loc. Teslui, Jud. Dolj, T17/1 P89

| Nr. Crt | Nr cadastral Nr. topografic | Suprafața* (mp) | Observații / Referințe |
|---------|-----------------------------|-----------------|---|
| A1 | | 2.500 | Sector cadastral:30 Teren neimprejmuit; |

B. Partea II. Proprietari și acte

| Inscrieri privitoare la dreptul de proprietate și alte drepturi reale | Referințe |
|--|-----------|
| / | |
| Act Administrativ nr. TDP 946-59538, din 28/09/1997 emis de CJSDPAT DOLJ; | |
| B1 | A1 |
| Intabulare, drept de PROPRIETATE, dobândit prin Reconstituire, cota actuala 1/1, cota initiala 1/1 1) VLĂDUȚ SMARANDACHE, LIPSA CNP | |

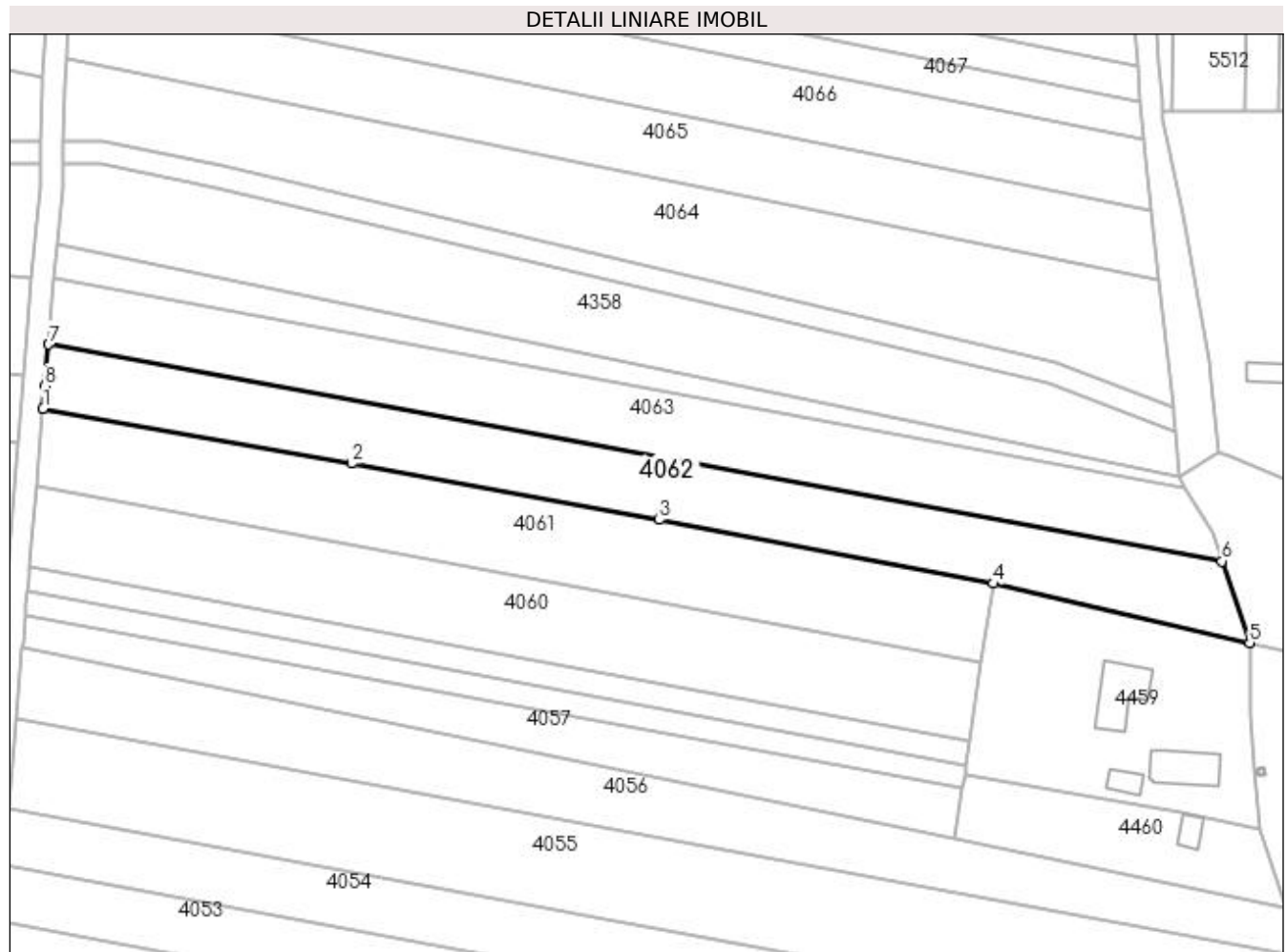
C. Partea III. SARCINI .

| Inscrieri privind dezmembramintele dreptului de proprietate, drepturi reale de garanție și sarcini | Referințe |
|--|-----------|
| NU SUNT | |

Anexa Nr. 1 La Partea I**Teren**

| Nr cadastral | Suprafața (mp)* | Observații / Referințe |
|--------------|-----------------|------------------------|
| | 2.500 | |

* Suprafața este determinată în planul de proiecție Stereo 70.

**Date referitoare la teren**

| Crt | Categorie folosință | Intra vilan | Suprafața (mp) | Tarla | Parcelă | Nr. topo | Observații / Referințe |
|-----|---------------------|-------------|----------------|-------|---------|----------|------------------------|
| 1 | arabil | NU | 1.194 | 17/1 | 89 | - | |
| 2 | arabil | DA | 1.306 | 17/1 | 89 | - | |

Lungime Segmente

1) Valorile lungimilor segmentelor sunt obținute din proiecție în plan.

| Punct început | X / Y | Punct sfârșit | X / Y | Lungime segment (** (m) |
|---------------|----------------------------|---------------|----------------------------|-------------------------|
| 1 | 431.769,348 301.194,622 | 2 | 431.824,86 301.184,702 | 56.391 |
| 2 | 431.824,86 301.184,702 | 3 | 431.880,259 301.174,593 | 56.314 |
| 3 | 431.880,259 301.174,593 | 4 | 431.940,329 301.163,125 | 61.155 |
| 4 | 431.940,329 301.163,125 | 5 | 431.986,54 301.152,465 | 47.425 |

| Punct început | X / Y | Punct sfârșit | X / Y | Lungime segment (** (m) |
|---------------|----------------------------|---------------|----------------------------|-------------------------|
| 5 | 431.986,54 301.152,465 | 6 | 431.981,529 301.167,151 | 15.517 |
| 6 | 431.981,529 301.167,151 | 7 | 431.770,336 301.206,132 | 214.76 |
| 7 | 431.770,336 301.206,132 | 8 | 431.769,697 301.198,681 | 7.478 |
| 8 | 431.769,697 301.198,681 | 1 | 431.769,348 301.194,622 | 4.074 |

** Lungimile segmentelor sunt determinate în planul de proiecție Stereo 70 și sunt rotunjite la 1 milimetru.

*** Distanța dintre puncte este formată din segmente cumulate ce sunt mai mici decât valoarea 1 milimetru.

**DATE DESPRE IMOBILUL NR. 4063**

Oficiul de Cadastru și Publicitate Imobiliară DOLJ
Biroul de Cadastru și Publicitate Imobiliară Craiova

A. Partea I. Descrierea imobilului

TEREN Necunoscut

Adresa: Loc. Teslui, Jud. Dolj, T17/1 P90

| Nr. Crt | Nr cadastral Nr. topografic | Suprafața* (mp) | Observații / Referințe |
|---------|-----------------------------|-----------------|---|
| A1 | | 2.490 | Sector cadastral:30 Teren neimprejmuit; |

B. Partea II. Proprietari și acte

| Inscrieri privitoare la dreptul de proprietate și alte drepturi reale | Referințe |
|--|-----------|
| / | |
| Act Administrativ nr. TDP 1016-48563, din 21/03/1995 emis de CJSDPAT DOLJ; | |
| B1 | A1 |
| Intabulare, drept de PROPRIETATE, dobândit prin Reconstituire, cota actuala 1/1, cota initiala 1/1 1) VLĂDUȚ EMILIAN, LIPSA CNP | |

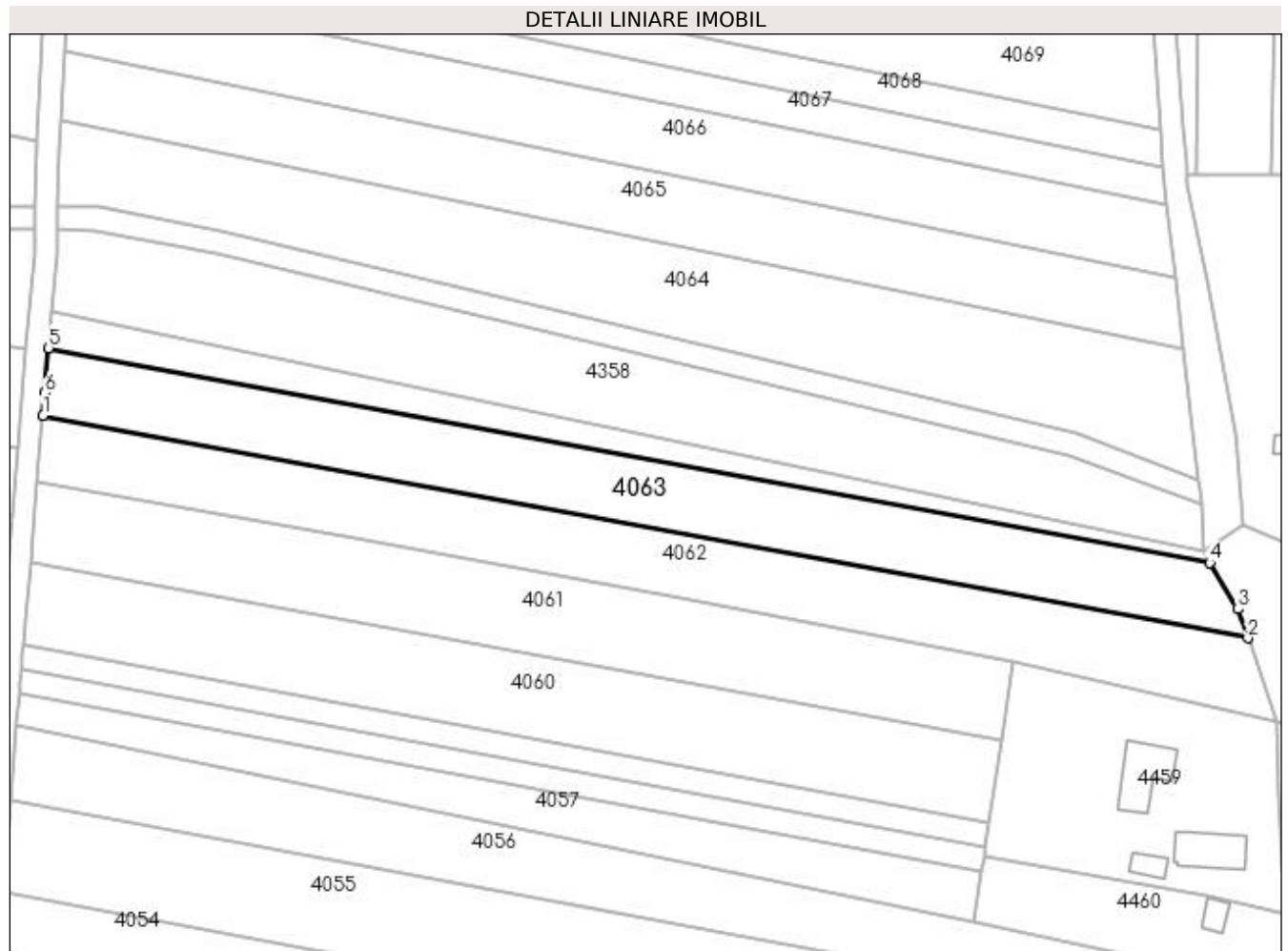
C. Partea III. SARCINI .

| Inscrieri privind dezmembramintele dreptului de proprietate, drepturi reale de garanție și sarcini | Referințe |
|--|-----------|
| NU SUNT | |

Anexa Nr. 1 La Partea I**Teren**

| Nr cadastral | Suprafața (mp)* | Observații / Referințe |
|--------------|-----------------|------------------------|
| | 2.490 | |

* Suprafața este determinată în planul de proiecție Stereo 70.

**Date referitoare la teren**

| Crt | Categorie folosință | Intra vilan | Suprafața (mp) | Tarla | Parcelă | Nr. topo | Observații / Referințe |
|-----|---------------------|-------------|----------------|-------|---------|----------|------------------------|
| 1 | arabil | NU | 1.235 | 17/1 | 90 | - | |
| 2 | arabil | DA | 1.255 | 17/1 | 90 | - | |

Lungime Segmente

1) Valorile lungimilor segmentelor sunt obținute din proiecție în plan.

| Punct început | X / Y | Punct sfârșit | X / Y | Lungime segment (** (m) |
|---------------|----------------------------|---------------|----------------------------|-------------------------|
| 1 | 431.770,336 301.206,132 | 2 | 431.981,529 301.167,151 | 214.76 |
| 2 | 431.981,529 301.167,151 | 3 | 431.979,801 301.172,214 | 5.35 |
| 3 | 431.979,801 301.172,214 | 4 | 431.974,847 301.180,366 | 9.539 |
| 4 | 431.974,847 301.180,366 | 5 | 431.771,348 301.217,927 | 206.936 |

| Punct început | X / Y | Punct sfârșit | X / Y | Lungime segment (** (m) |
|---------------|----------------------------|---------------|----------------------------|-------------------------|
| 5 | 431.771,348 301.217,927 | 6 | 431.770,676 301.210,096 | 7.86 |
| 6 | 431.770,676 301.210,096 | 1 | 431.770,336 301.206,132 | 3.979 |

** Lungimile segmentelor sunt determinate în planul de proiecție Stereo 70 și sunt rotunjite la 1 milimetru.

*** Distanța dintre puncte este formată din segmente cumulate ce sunt mai mici decât valoarea 1 milimetru.

**DATE DESPRE IMOBILUL NR. 4064**

Oficiul de Cadastru și Publicitate Imobiliară DOLJ
Biroul de Cadastru și Publicitate Imobiliară Craiova

A. Partea I. Descrierea imobilului

TEREN Necunoscut

Adresa: Loc. Teslui, Jud. Dolj, T17/1 P91/1

| Nr. Crt | Nr cadastral Nr. topografic | Suprafața* (mp) | Observații / Referințe |
|---------|-----------------------------|-----------------|---|
| A1 | | 3.219 | Sector cadastral:30 Teren neimprejmuit; |

B. Partea II. Proprietari și acte

| Inscrieri privitoare la dreptul de proprietate și alte drepturi reale | | Referințe |
|--|---|-----------|
| / | | |
| Act Normativ nr. Legea 7, din 13/03/1996 emis de PARLAMENTUL ROMÂNIEI; | | |
| B1 | Inscrierea provizorie, drept de PROPRIETATE, dobandit prin Lege, cota actuala 1/1, cota initiala 1/1 1) NEIDENTIFICAT NEIDENTIFICAT, CIF:0000000000000 | A1 |

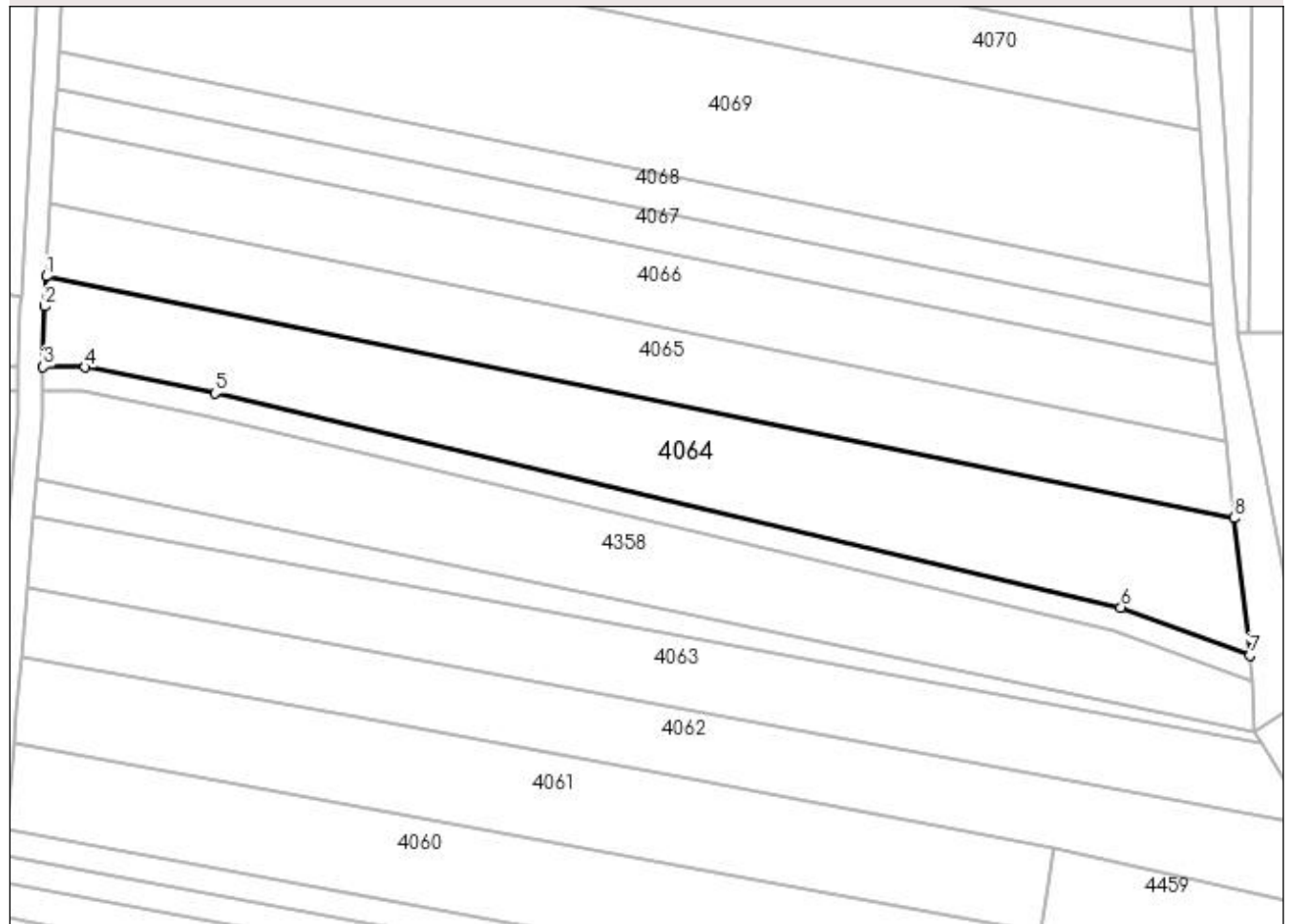
C. Partea III. SARCINI .

| Inscrieri privind dezmembramintele dreptului de proprietate, drepturi reale de garanție și sarcini | Referințe |
|--|-----------|
| NU SUNT | |

Anexa Nr. 1 La Partea I**Teren**

| Nr cadastral | Suprafața (mp)* | Observații / Referințe |
|--------------|-----------------|------------------------|
| | 3.219 | |

* Suprafața este determinată în planul de proiecție Stereo 70.

DETALII LINIARE IMOBIL**Date referitoare la teren**

| Crt | Categorie folosință | Intravilan | Suprafața (mp) | Tarla | Parcelă | Nr. topo | Observații / Referințe |
|-----|---------------------|------------|----------------|-------|---------|----------|------------------------|
| 1 | arabil | NU | 2.260 | 17/1 | 91/1 | - | |
| 2 | arabil | DA | 959 | 17/1 | 91/1 | - | |

Lungime Segmente

1) Valorile lungimilor segmentelor sunt obținute din proiecție în plan.

| Punct început | X / Y | Punct sfârșit | X / Y | Lungime segment (** (m) |
|---------------|----------------------------|---------------|----------------------------|-------------------------|
| 1 | 431.773,518 301.257,671 | 2 | 431.773,251 301.252,711 | 4.967 |
| 2 | 431.773,251 301.252,711 | 3 | 431.772,982 301.242,647 | 10.068 |
| 3 | 431.772,982 301.242,647 | 4 | 431.779,932 301.242,596 | 6.95 |
| 4 | 431.779,932 301.242,596 | 5 | 431.801,497 301.238,339 | 21.981 |

| Punct început | X / Y | Punct sfârșit | X / Y | Lungime segment (** (m) |
|---------------|----------------------------|---------------|----------------------------|-------------------------|
| 5 | 431.801,497 301.238,339 | 6 | 431.951,471 301.202,874 | 154.11 |
| 6 | 431.951,471 301.202,874 | 7 | 431.972,832 301.194,933 | 22.789 |
| 7 | 431.972,832 301.194,933 | 8 | 431.970,236 301.217,675 | 22.89 |
| 8 | 431.970,236 301.217,675 | 1 | 431.773,518 301.257,671 | 200.743 |

** Lungimile segmentelor sunt determinate în planul de proiecție Stereo 70 și sunt rotunjite la 1 milimetru.

*** Distanța dintre puncte este formată din segmente cumulate ce sunt mai mici decât valoarea 1 milimetru.

**DATE DESPRE IMOBILUL NR. 4065**

Oficiul de Cadastru și Publicitate Imobiliară DOLJ
Biroul de Cadastru și Publicitate Imobiliară Craiova

A. Partea I. Descrierea imobilului

TEREN Extravilan

Adresa: Jud. Dolj, T17/1 P91

| Nr. Crt | Nr cadastral Nr. topografic | Suprafața* (mp) | Observații / Referințe |
|---------|-----------------------------|-----------------|---|
| A1 | | 2.400 | Sector cadastral:30 Teren neimprejmuit; |

B. Partea II. Proprietari și acte

| Inscrieri privitoare la dreptul de proprietate și alte drepturi reale | | Referințe |
|--|---|-----------|
| / | | |
| Act Normativ nr. Legea 7, din 13/03/1996 emis de PARLAMENTUL ROMÂNIEI; | | |
| B1 | Inscrierea provizorie, drept de PROPRIETATE, dobandit prin Lege, cota actuala 1/1, cota initiala 1/1 1) NEIDENTIFICAT NEIDENTIFICAT, CIF:0000000000000 | A1 |

C. Partea III. SARCINI .

| Inscrieri privind dezmembramintele dreptului de proprietate, drepturi reale de garanție și sarcini | Referințe |
|--|-----------|
| NU SUNT | |

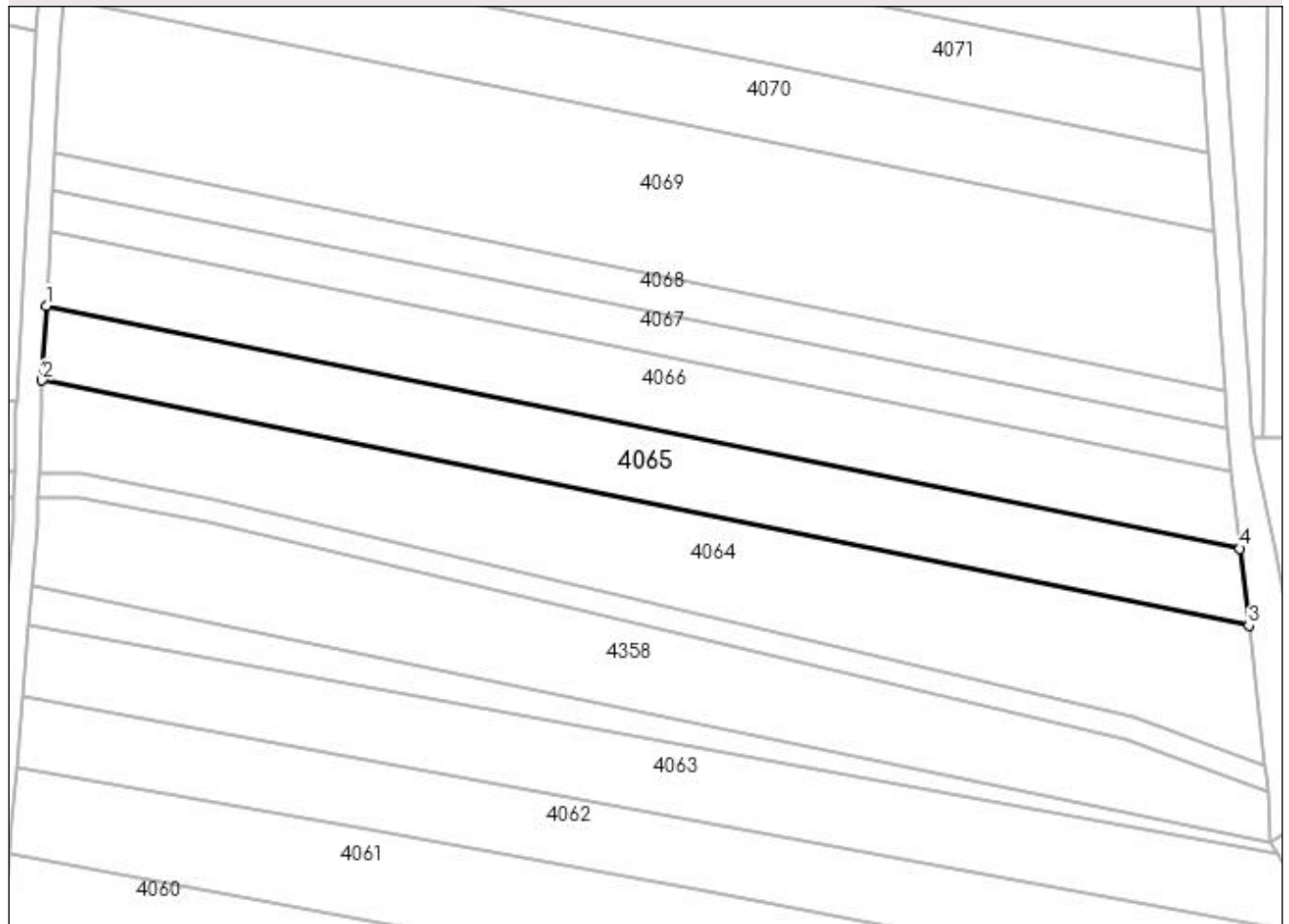
Anexa Nr. 1 La Partea I

Teren

| | | |
|--------------|-----------------|------------------------|
| Nr cadastral | Suprafața (mp)* | Observații / Referințe |
| | 2.400 | |

* Suprafața este determinată în planul de proiecție Stereo 70.

DETALII LINIARE IMOBIL



Date referitoare la teren

| Crt | Categorie folosință | Intra vilan | Suprafața (mp) | Tarla | Parcelă | Nr. topo | Observații / Referințe |
|-----|---------------------|-------------|----------------|-------|---------|----------|------------------------|
| 1 | arabil | NU | 2.400 | 17/1 | 91 | - | |

Lungime Segmente

1) Valorile lungimilor segmentelor sunt obținute din proiecție în plan.

| Punct început | X / Y | Punct sfârșit | X / Y | Lungime segment (** (m) |
|---------------|----------------------------|---------------|----------------------------|-------------------------|
| 1 | 431.774,171 301.269,804 | 2 | 431.773,518 301.257,671 | 12.151 |
| 2 | 431.773,518 301.257,671 | 3 | 431.970,236 301.217,675 | 200.743 |
| 3 | 431.970,236 301.217,675 | 4 | 431.968,802 301.230,232 | 12.639 |
| 4 | 431.968,802 301.230,232 | 1 | 431.774,171 301.269,804 | 198.613 |

**** Lungimile segmentelor sunt determinate în planul de proiecție Stereo 70 și sunt rotunjite la 1 milimetru.**

***** Distanța dintre puncte este formată din segmente cumulate ce sunt mai mici decât valoarea 1 milimetru.**

**DATE DESPRE IMOBILUL NR. 4066**

Oficiul de Cadastru și Publicitate Imobiliară DOLJ
Biroul de Cadastru și Publicitate Imobiliară Craiova

A. Partea I. Descrierea imobilului

TEREN Extravilan

Adresa: Jud. Dolj, T17/1 P92

| Nr. Crt | Nr cadastral Nr. topografic | Suprafața* (mp) | Observații / Referințe |
|---------|-----------------------------|-----------------|---|
| A1 | | 2.400 | Sector cadastral:30 Teren neimprejmuit; |

B. Partea II. Proprietari și acte

| Inscrieri privitoare la dreptul de proprietate și alte drepturi reale | Referințe |
|--|-----------|
| / | |
| Act Administrativ nr. TDP 382-2180, din 03/01/1994 emis de CJSDPAT DOLJ; | |
| B1 | A1 |
| Intabulare, drept de PROPRIETATE, dobândit prin Reconstituire, cota actuala 1/1, cota initiala 1/1 1) VLĂDUȚ SORINEL, LIPSA CNP | |

C. Partea III. SARCINI .

| Inscrieri privind dezmembramintele dreptului de proprietate, drepturi reale de garanție și sarcini | Referințe |
|--|-----------|
| NU SUNT | |

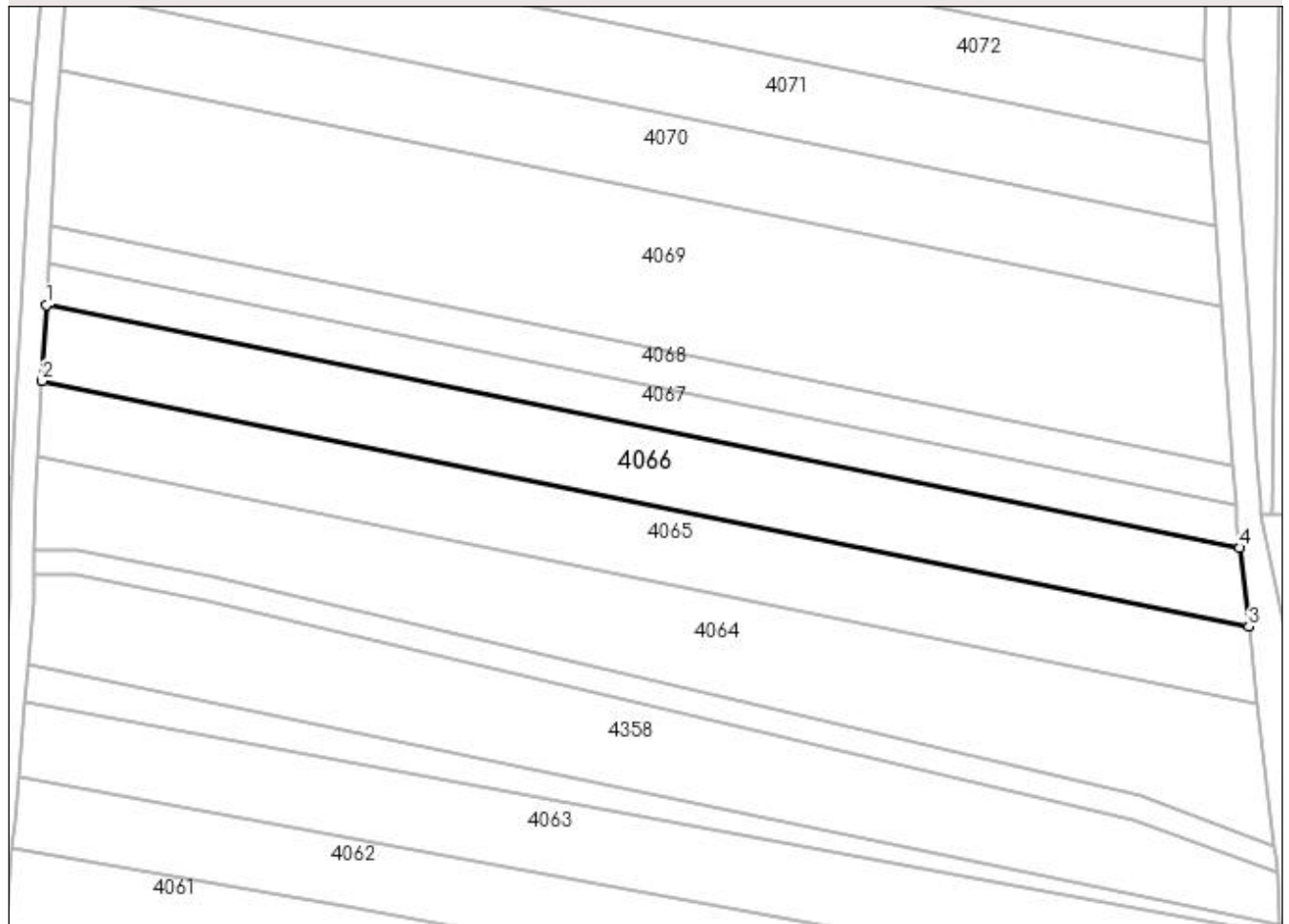
Anexa Nr. 1 La Partea I

Teren

| Nr cadastral | Suprafața (mp)* | Observații / Referințe |
|--------------|-----------------|------------------------|
| | 2.400 | |

* Suprafața este determinată în planul de proiecție Stereo 70.

DETALII LINIARE IMOBIL



Date referitoare la teren

| Crt | Categorie folosință | Intra vilan | Suprafața (mp) | Tarla | Parcelă | Nr. topo | Observații / Referințe |
|-----|---------------------|-------------|----------------|-------|---------|----------|------------------------|
| 1 | arabil | NU | 2.400 | 17/1 | 92 | - | |

Lungime Segmente

1) Valorile lungimilor segmentelor sunt obținute din proiecție în plan.

| Punct început | X / Y | Punct sfârșit | X / Y | Lungime segment (** (m) |
|---------------|----------------------------|---------------|----------------------------|-------------------------|
| 1 | 431.774,832 301.282,068 | 2 | 431.774,171 301.269,804 | 12.282 |
| 2 | 431.774,171 301.269,804 | 3 | 431.968,802 301.230,232 | 198.613 |
| 3 | 431.968,802 301.230,232 | 4 | 431.967,353 301.242,925 | 12.775 |
| 4 | 431.967,353 301.242,925 | 1 | 431.774,832 301.282,068 | 196.46 |

**** Lungimile segmentelor sunt determinate în planul de proiecție Stereo 70 și sunt rotunjite la 1 milimetru.**

***** Distanța dintre puncte este formată din segmente cumulate ce sunt mai mici decât valoarea 1 milimetru.**

**DATE DESPRE IMOBILUL NR. 4067**

Oficiul de Cadastru și Publicitate Imobiliară DOLJ
 Biroul de Cadastru și Publicitate Imobiliară Craiova

A. Partea I. Descrierea imobilului

TEREN Extravilan

Adresa: Jud. Dolj, TARLAUA 17/1, PARCELA 93

| Nr. Crt | Nr cadastral Nr. topografic | Suprafața* (mp) | Observații / Referințe |
|---------|--------------------------------|-----------------|---|
| A1 | 31580 | 1.280 | Sector cadastral:30 Teren neimprejmuit; |

B. Partea II. Proprietari și acte

| Inscrieri privitoare la dreptul de proprietate și alte drepturi reale | Referințe |
|--|-----------|
| 234504 / 17/10/2019 | |
| Act Notarial nr. aut nr. 1437, din 10/10/2019 emis de NP Vladoianu Teodora; | |
| B1 | A1 |
| Intabulare, drept de PROPRIETATE, dobandit prin Conventie, cota actuala 1/1, cota initiala 1/1 | |
| 1) STAMIN DORU-NICUSOR | |
| 2) STAMIN ELENA | |

C. Partea III. SARCINI .

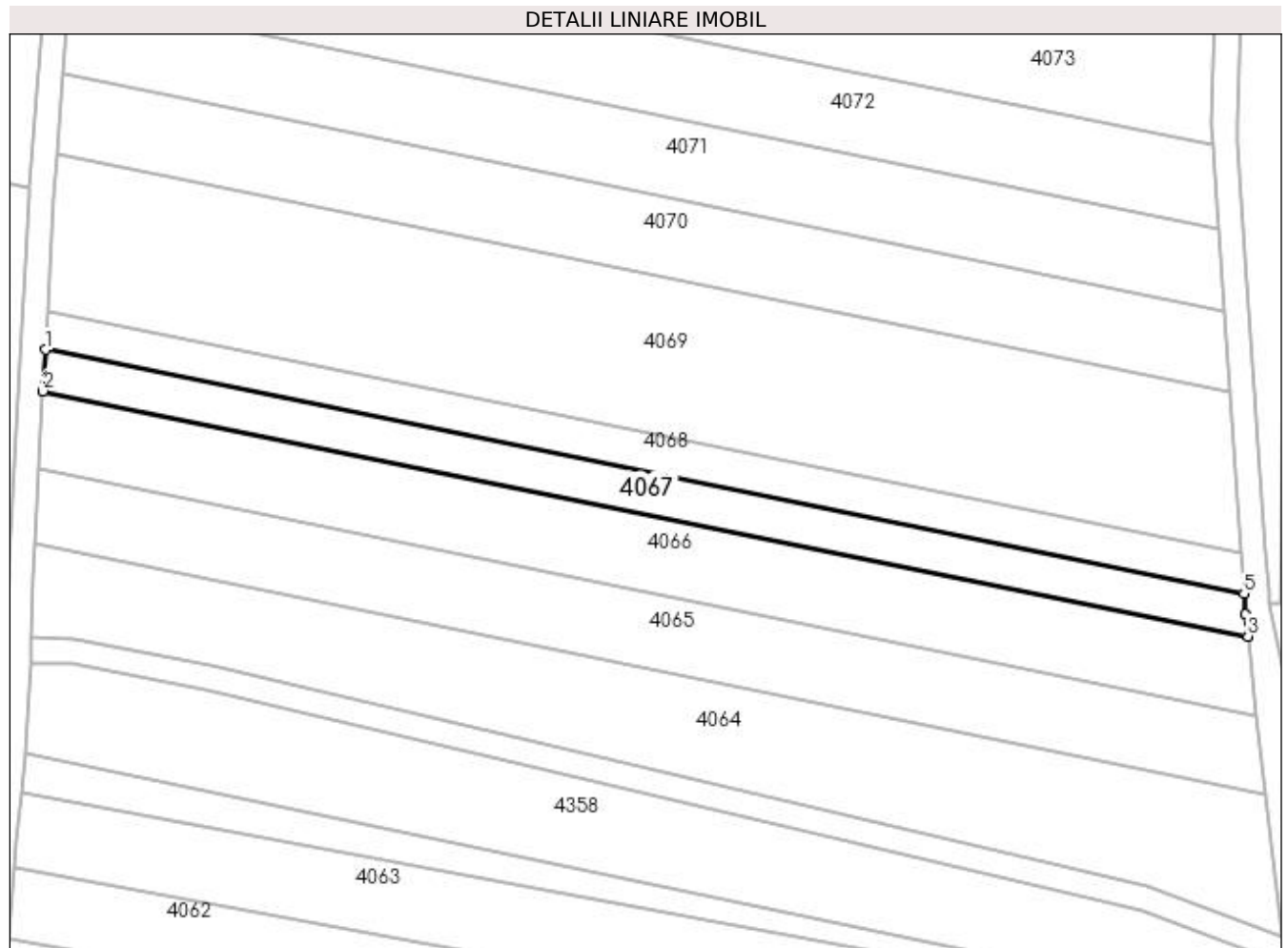
| Inscrieri privind dezmembramintele dreptului de proprietate, drepturi reale de garanție și sarcini | Referințe |
|--|-----------|
| NU SUNT | |

Anexa Nr. 1 La Partea I

Teren

| Nr cadastral | Suprafața (mp)* | Observații / Referințe |
|--------------|-----------------|------------------------|
| 31580 | 1.280 | |

* Suprafața este determinată în planul de proiecție Stereo 70.



Date referitoare la teren

| Crt | Categorie folosință | Intra vilan | Suprafața (mp) | Tarla | Parcelă | Nr. topo | Observații / Referințe |
|-----|---------------------|-------------|----------------|-------|---------|----------|------------------------|
| 1 | arabil | NU | 1.280 | 17/1 | 93 | - | |

Lungime Segmente

1) Valorile lungimilor segmentelor sunt obținute din proiecție în plan.

| Punct început | X / Y | Punct sfârșit | X / Y | Lungime segment (** (m) |
|---------------|----------------------------|---------------|----------------------------|-------------------------|
| 1 | 431.775,187 301.288,662 | 2 | 431.774,832 301.282,068 | 6.604 |
| 2 | 431.774,832 301.282,068 | 3 | 431.967,353 301.242,925 | 196.46 |
| 3 | 431.967,353 301.242,925 | 4 | 431.966,955 301.246,412 | 3.51 |
| 4 | 431.966,955 301.246,412 | 5 | 431.966,727 301.249,719 | 3.315 |
| 5 | 431.966,727 301.249,719 | 1 | 431.775,187 301.288,662 | 195.459 |

**** Lungimile segmentelor sunt determinate în planul de proiecție Stereo 70 și sunt rotunjite la 1 milimetru.**

***** Distanța dintre puncte este formată din segmente cumulate ce sunt mai mici decât valoarea 1 milimetru.**

**DATE DESPRE IMOBILUL NR. 4068**

Oficiul de Cadastru și Publicitate Imobiliară DOLJ
Biroul de Cadastru și Publicitate Imobiliară Craiova

A. Partea I. Descrierea imobilului

TEREN Extravilan

Adresa: Jud. Dolj, T17/1 P94

| Nr. Crt | Nr cadastral Nr. topografic | Suprafața* (mp) | Observații / Referințe |
|---------|-----------------------------|-----------------|---|
| A1 | | 1.200 | Sector cadastral:30 Teren neimprejmuit; |

B. Partea II. Proprietari și acte

| Inscrieri privitoare la dreptul de proprietate și alte drepturi reale | Referințe |
|--|-----------|
| / | |
| Act Administrativ nr. TDP 19455, din 22/03/2016 emis de CJSDPAT DOLJ; | |
| B1 | A1 |
| Intabulare, drept de PROPRIETATE, dobândit prin Reconstituire, cota actuala 1/1, cota initiala 1/1 1) CONSTANTIN ELENA, LIPSA CNP | |

C. Partea III. SARCINI .

| Inscrieri privind dezmembramintele dreptului de proprietate, drepturi reale de garanție și sarcini | Referințe |
|--|-----------|
| NU SUNT | |

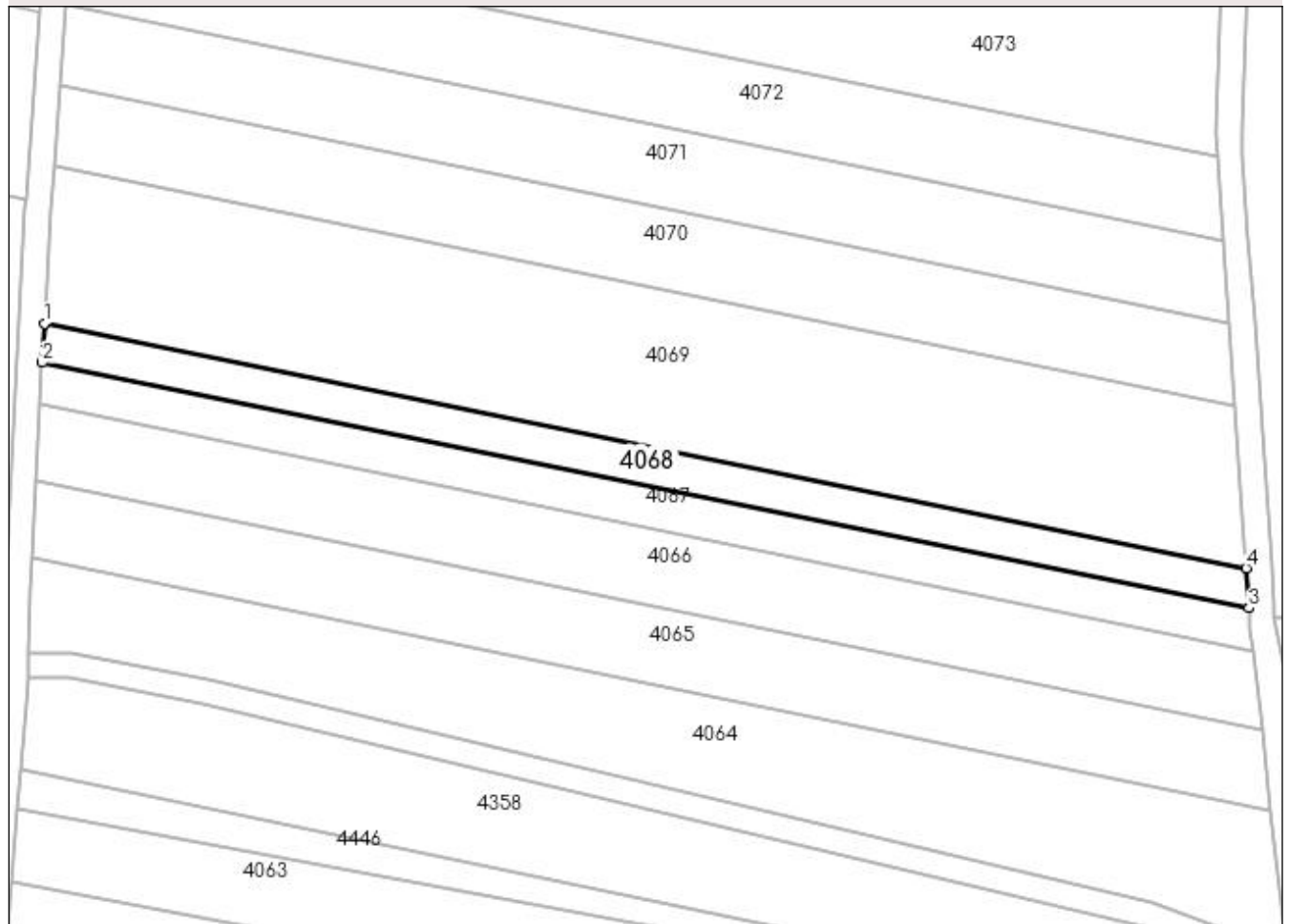
Anexa Nr. 1 La Partea I

Teren

| | | |
|--------------|-----------------|------------------------|
| Nr cadastral | Suprafața (mp)* | Observații / Referințe |
| | 1.200 | |

* Suprafața este determinată în planul de proiecție Stereo 70.

DETALII LINIARE IMOBIL



Date referitoare la teren

| Crt | Categorie folosință | Intravilan | Suprafața (mp) | Tarla | Parcelă | Nr. topo | Observații / Referințe |
|-----|---------------------|------------|----------------|-------|---------|----------|------------------------|
| 1 | arabil | NU | 1.200 | 17/1 | 94 | - | |

Lungime Segmente

1) Valorile lungimilor segmentelor sunt obținute din proiecție în plan.

| Punct început | X / Y | Punct sfârșit | X / Y | Lungime segment (** (m) |
|---------------|----------------------------|---------------|----------------------------|-------------------------|
| 1 | 431.775,521 301.294,872 | 2 | 431.775,187 301.288,662 | 6.219 |
| 2 | 431.775,187 301.288,662 | 3 | 431.966,727 301.249,719 | 195.459 |
| 3 | 431.966,727 301.249,719 | 4 | 431.966,287 301.256,086 | 6.382 |
| 4 | 431.966,287 301.256,086 | 1 | 431.775,521 301.294,872 | 194.669 |

**** Lungimile segmentelor sunt determinate în planul de proiecție Stereo 70 și sunt rotunjite la 1 milimetru.**

***** Distanța dintre puncte este formată din segmente cumulate ce sunt mai mici decât valoarea 1 milimetru.**

**DATE DESPRE IMOBILUL NR. 4069**

Oficiul de Cadastru și Publicitate Imobiliară DOLJ
Biroul de Cadastru și Publicitate Imobiliară Craiova

A. Partea I. Descrierea imobilului

TEREN Extravilan

Adresa: Jud. Dolj, T17/1 P95

| Nr. Crt | Nr cadastral Nr. topografic | Suprafața* (mp) | Observații / Referințe |
|---------|-----------------------------|-----------------|---|
| A1 | | 4.800 | Sector cadastral:30 Teren neimprejmuit; |

B. Partea II. Proprietari și acte

| Inscrieri privitoare la dreptul de proprietate și alte drepturi reale | Referințe |
|---|-----------|
| / | |
| Act Administrativ nr. TDP 607-15093, din 20/09/1994 emis de CJSDPAT DOLJ; | |
| B1 | A1 |
| Intabulare, drept de PROPRIETATE, dobândit prin Reconstituire, cota actuala 1/1, cota initiala 1/1 1) MANDACHE CONSTANTIN, LIPSA CNP | |

C. Partea III. SARCINI .

| Inscrieri privind dezmembramintele dreptului de proprietate, drepturi reale de garanție și sarcini | Referințe |
|--|-----------|
| NU SUNT | |

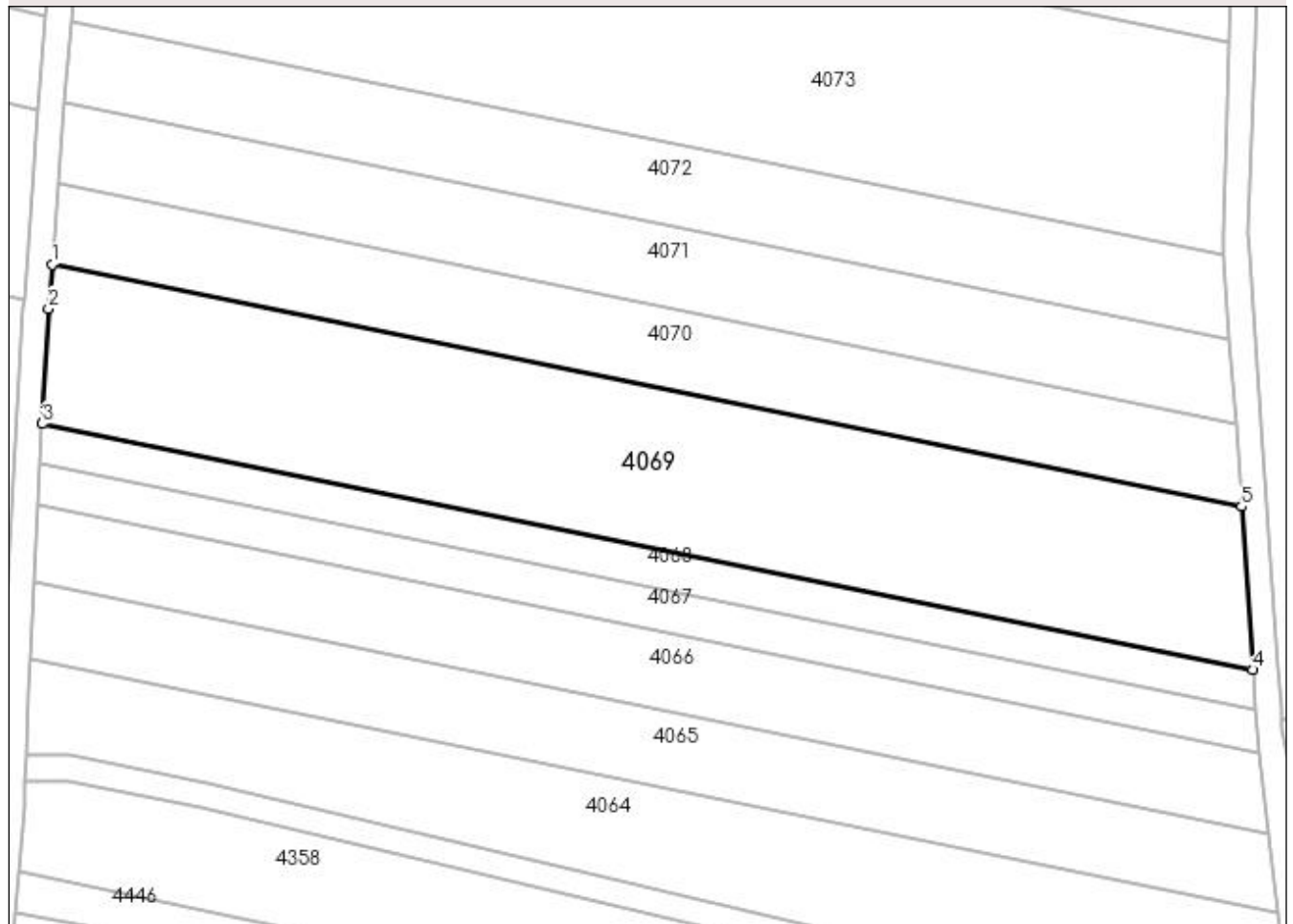
Anexa Nr. 1 La Partea I

Teren

| Nr cadastral | Suprafața (mp)* | Observații / Referințe |
|--------------|-----------------|------------------------|
| | 4.800 | |

* Suprafața este determinată în planul de proiecție Stereo 70.

DETALII LINIARE IMOBIL



Date referitoare la teren

| Crt | Categorie folosință | Intra vilan | Suprafața (mp) | Tarla | Parcelă | Nr. topo | Observații / Referințe |
|-----|---------------------|-------------|----------------|-------|---------|----------|------------------------|
| 1 | arabil | NU | 4.800 | 17/1 | 95 | - | |

Lungime Segmente

1) Valorile lungimilor segmentelor sunt obținute din proiecție în plan.

| Punct început | X / Y | Punct sfârșit | X / Y | Lungime segment (** (m) |
|---------------|----------------------------|---------------|----------------------------|-------------------------|
| 1 | 431.777,035 301.319,937 | 2 | 431.776,499 301.313,025 | 6.933 |
| 2 | 431.776,499 301.313,025 | 3 | 431.775,521 301.294,872 | 18.179 |
| 3 | 431.775,521 301.294,872 | 4 | 431.966,287 301.256,086 | 194.669 |
| 4 | 431.966,287 301.256,086 | 5 | 431.964,51 301.281,821 | 25.796 |
| 5 | 431.964,51 301.281,821 | 1 | 431.777,035 301.319,937 | 191.31 |

**** Lungimile segmentelor sunt determinate în planul de proiecție Stereo 70 și sunt rotunjite la 1 milimetru.**

***** Distanța dintre puncte este formată din segmente cumulate ce sunt mai mici decât valoarea 1 milimetru.**

**DATE DESPRE IMOBILUL NR. 4070**

Oficiul de Cadastru și Publicitate Imobiliară DOLJ
Biroul de Cadastru și Publicitate Imobiliară Craiova

A. Partea I. Descrierea imobilului

TEREN Extravilan

Adresa: Jud. Dolj, T17/1 P96

| Nr. Crt | Nr cadastral Nr. topografic | Suprafața* (mp) | Observații / Referințe |
|---------|-----------------------------|-----------------|---|
| A1 | | 2.400 | Sector cadastral:30 Teren neimprejmuit; |

B. Partea II. Proprietari și acte

| Inscrieri privitoare la dreptul de proprietate și alte drepturi reale | Referințe |
|--|-----------|
| / | |
| Act Administrativ nr. TDP 1016-48563, din 21/03/1995 emis de CJSDPAT DOLJ; | |
| B1 | A1 |
| Intabulare, drept de PROPRIETATE, dobândit prin Reconstituire, cota actuala 1/1, cota initiala 1/1 1) VLĂDUȚ EMILIAN, LIPSA CNP | |

C. Partea III. SARCINI .

| Inscrieri privind dezmembramintele dreptului de proprietate, drepturi reale de garanție și sarcini | Referințe |
|--|-----------|
| NU SUNT | |

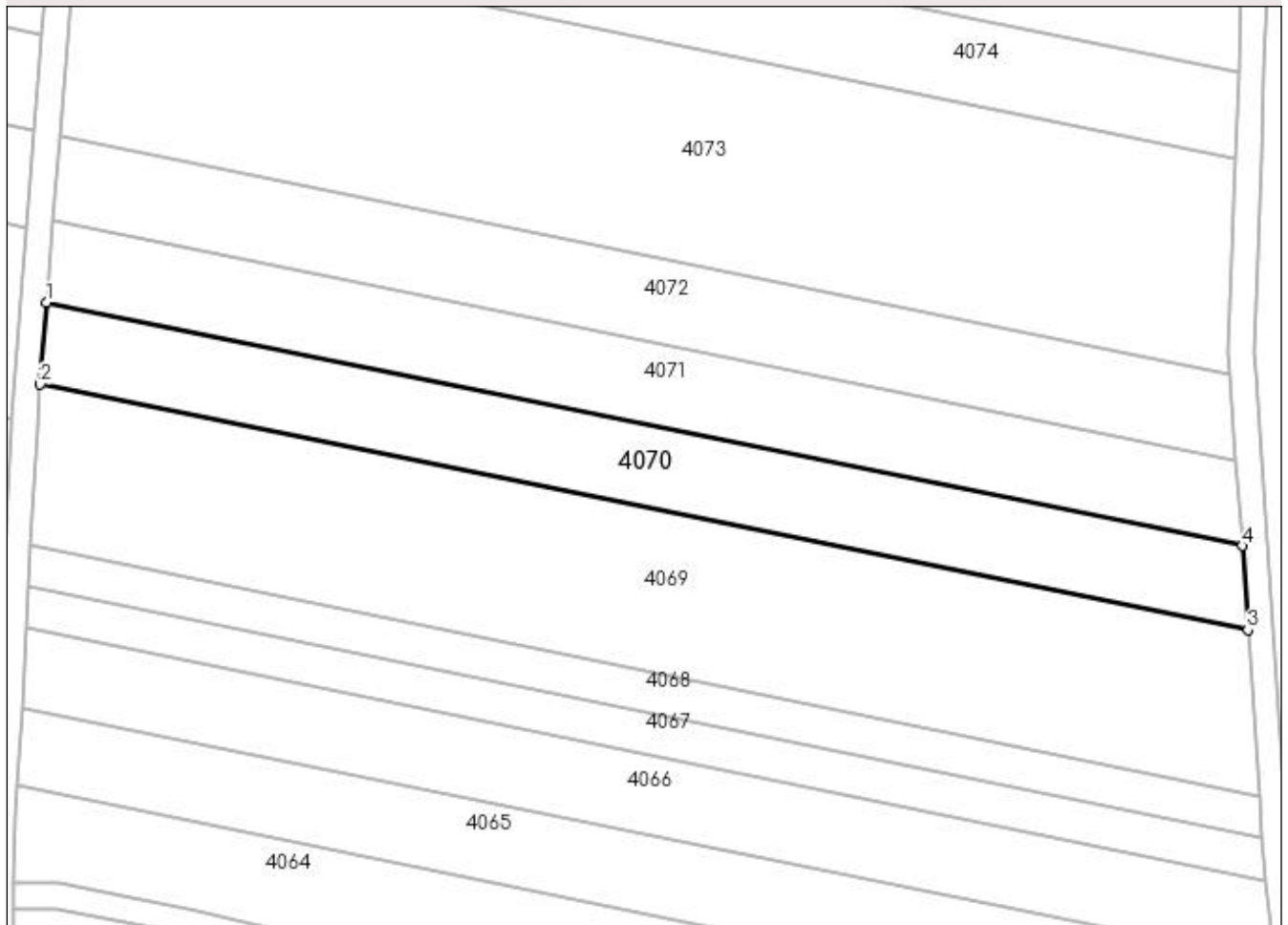
Anexa Nr. 1 La Partea I

Teren

| Nr cadastral | Suprafața (mp)* | Observații / Referințe |
|--------------|-----------------|------------------------|
| | 2.400 | |

* Suprafața este determinată în planul de proiecție Stereo 70.

DETALII LINIARE IMOBIL



Date referitoare la teren

| Crt | Categorie folosință | Intra vilan | Suprafața (mp) | Tarla | Parcelă | Nr. topo | Observații / Referințe |
|-----|---------------------|-------------|----------------|-------|---------|----------|------------------------|
| 1 | arabil | NU | 2.400 | 17/1 | 96 | - | |

Lungime Segmente

1) Valorile lungimilor segmentelor sunt obținute din proiecție în plan.

| Punct început | X / Y | Punct sfârșit | X / Y | Lungime segment (** (m) |
|---------------|----------------------------|---------------|----------------------------|-------------------------|
| 1 | 431.778,017 301.332,604 | 2 | 431.777,035 301.319,937 | 12.705 |
| 2 | 431.777,035 301.319,937 | 3 | 431.964,51 301.281,821 | 191.31 |
| 3 | 431.964,51 301.281,821 | 4 | 431.963,609 301.294,87 | 13.08 |
| 4 | 431.963,609 301.294,87 | 1 | 431.778,017 301.332,604 | 189.389 |

**** Lungimile segmentelor sunt determinate în planul de proiecție Stereo 70 și sunt rotunjite la 1 milimetru.**

***** Distanța dintre puncte este formată din segmente cumulate ce sunt mai mici decât valoarea 1 milimetru.**

**DATE DESPRE IMOBILUL NR. 4071**

Oficiul de Cadastru și Publicitate Imobiliară DOLJ
Biroul de Cadastru și Publicitate Imobiliară Craiova

A. Partea I. Descrierea imobilului

TEREN Extravilan

Adresa: Jud. Dolj, T17/1 P97

| Nr. Crt | Nr cadastral Nr. topografic | Suprafața* (mp) | Observații / Referințe |
|---------|-----------------------------|-----------------|---|
| A1 | | 2.400 | Sector cadastral:30 Teren neimprejmuit; |

B. Partea II. Proprietari și acte

| Inscrieri privitoare la dreptul de proprietate și alte drepturi reale | Referințe |
|---|-----------|
| / | |
| Act Administrativ nr. TDP 661-15093, din 24/11/1997 emis de CJSDPAT DOLJ; | |
| B1 | A1 |
| Intabulare, drept de PROPRIETATE, dobandit prin Reconstituire, cota actuala 1/1, cota initiala 1/1 1) VLĂDUȚ MARIA, LIPSA CNP DEFUNCT:Da | |

C. Partea III. SARCINI .

| Inscrieri privind dezmembramintele dreptului de proprietate, drepturi reale de garanție și sarcini | Referințe |
|--|-----------|
| NU SUNT | |

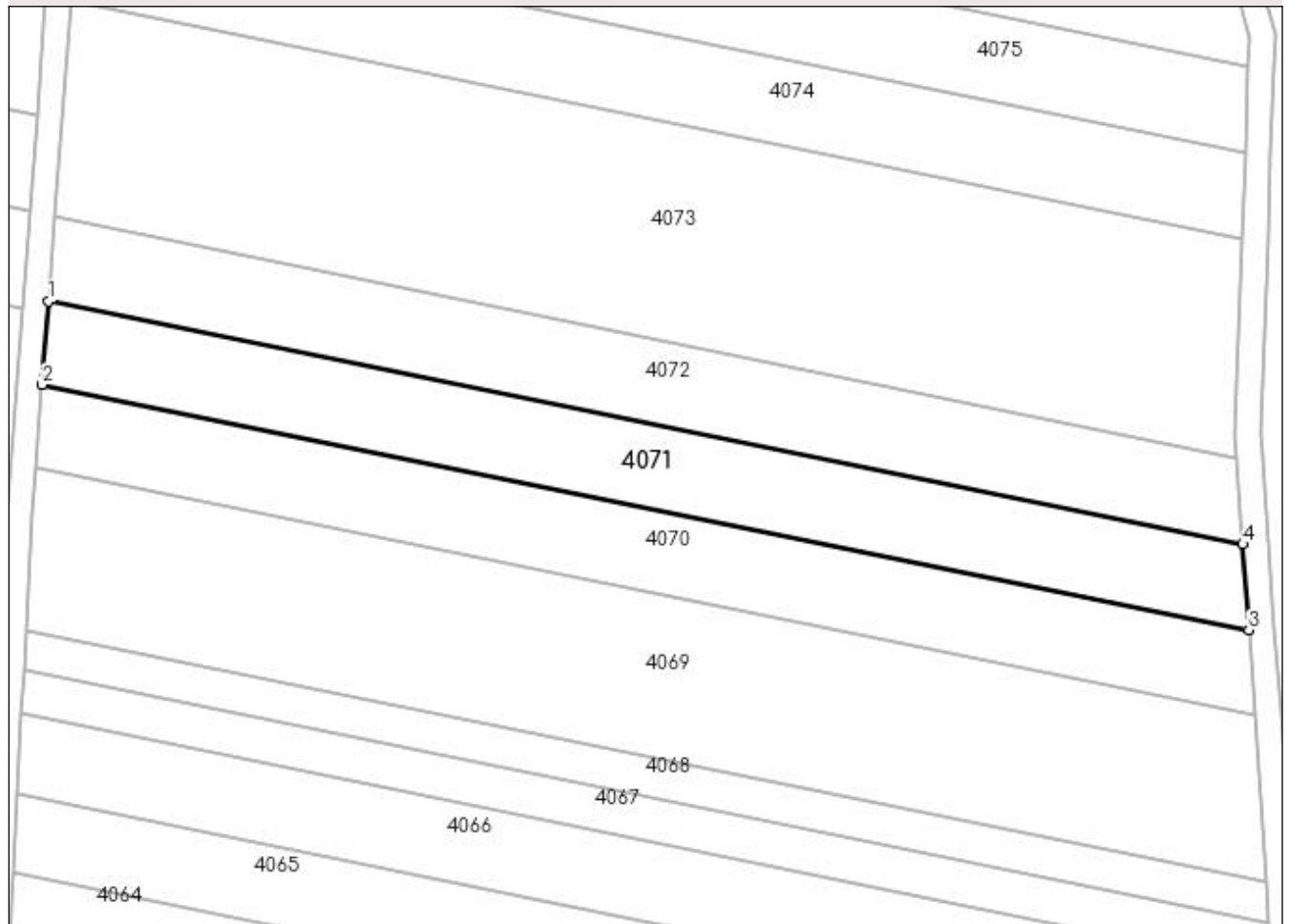
Anexa Nr. 1 La Partea I

Teren

| Nr cadastral | Suprafața (mp)* | Observații / Referințe |
|--------------|-----------------|------------------------|
| | 2.400 | |

* Suprafața este determinată în planul de proiecție Stereo 70.

DETALII LINIARE IMOBIL



Date referitoare la teren

| Crt | Categorie folosință | Intra vilan | Suprafața (mp) | Tarla | Parcelă | Nr. topo | Observații / Referințe |
|-----|---------------------|-------------|----------------|-------|---------|----------|------------------------|
| 1 | arabil | NU | 2.400 | 17/1 | 97 | - | |

Lungime Segmente

1) Valorile lungimilor segmentelor sunt obținute din proiecție în plan.

| Punct început | X / Y | Punct sfârșit | X / Y | Lungime segment (** (m) |
|---------------|----------------------------|---------------|----------------------------|-------------------------|
| 1 | 431.779,009 301.345,4 | 2 | 431.778,017 301.332,604 | 12.834 |
| 2 | 431.778,017 301.332,604 | 3 | 431.963,609 301.294,87 | 189.389 |
| 3 | 431.963,609 301.294,87 | 4 | 431.962,698 301.308,053 | 13.214 |
| 4 | 431.962,698 301.308,053 | 1 | 431.779,009 301.345,4 | 187.447 |

**** Lungimile segmentelor sunt determinate în planul de proiecție Stereo 70 și sunt rotunjite la 1 milimetru.**

***** Distanța dintre puncte este formată din segmente cumulate ce sunt mai mici decât valoarea 1 milimetru.**

**DATE DESPRE IMOBILUL NR. 4072**

Oficiul de Cadastru și Publicitate Imobiliară DOLJ
Biroul de Cadastru și Publicitate Imobiliară Craiova

A. Partea I. Descrierea imobilului

TEREN Extravilan

Adresa: Jud. Dolj, T17/1 P98

| Nr. Crt | Nr cadastral Nr. topografic | Suprafața* (mp) | Observații / Referințe |
|---------|-----------------------------|-----------------|---|
| A1 | | 2.400 | Sector cadastral:30 Teren neimprejmuit; |

B. Partea II. Proprietari și acte

| Inscrieri privitoare la dreptul de proprietate și alte drepturi reale | Referințe |
|--|-----------|
| / | |
| Act Administrativ nr. TDP 400-2180, din 07/02/1994 emis de CJSDPAT DOLJ; | |
| B1 | A1 |
| Intabulare, drept de PROPRIETATE, dobândit prin Reconstituire, cota actuala 1/1, cota initiala 1/1 1) NICOLCEA NICOLAE DEFUNCT:Da | |

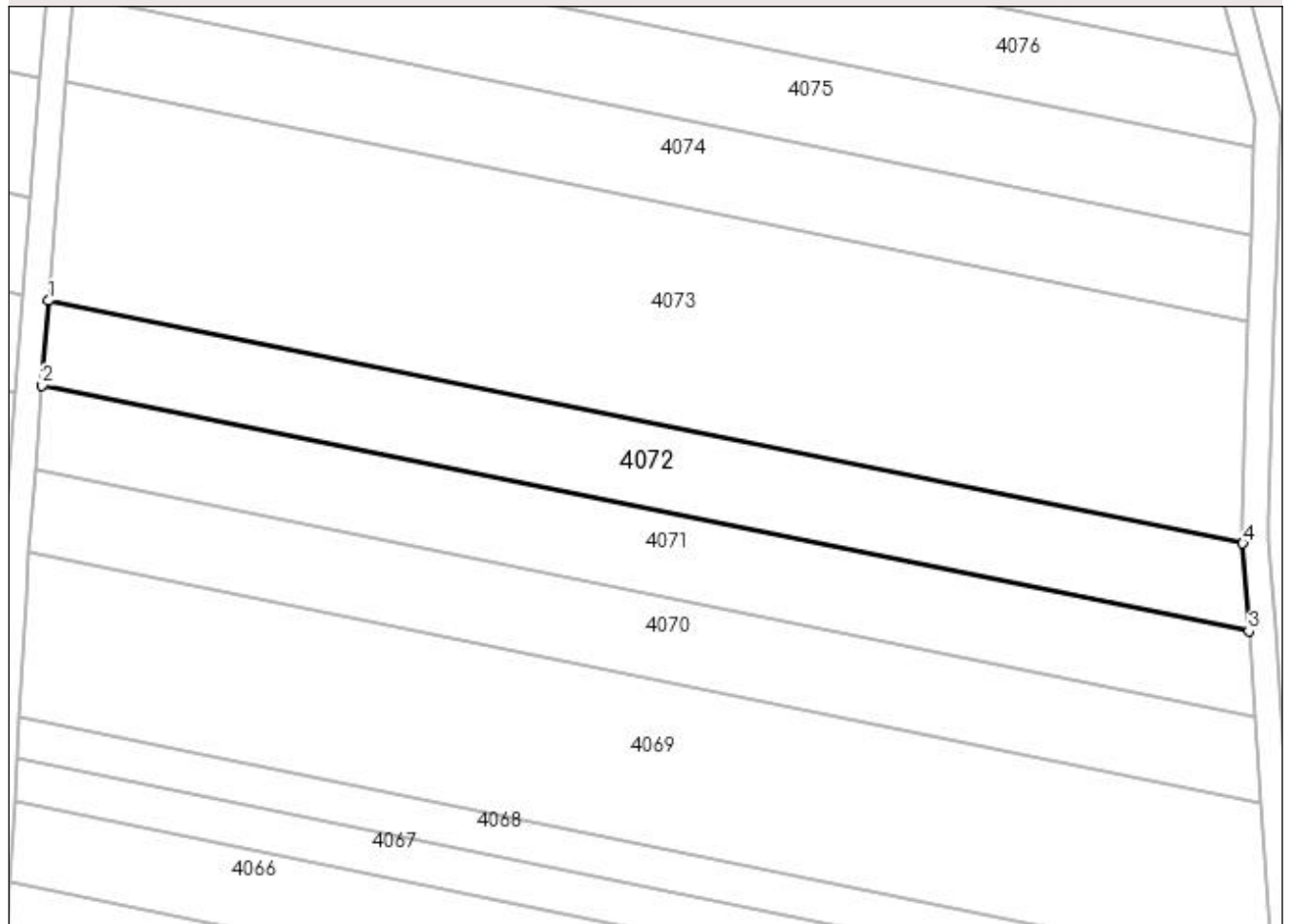
C. Partea III. SARCINI .

| Inscrieri privind dezmembramintele dreptului de proprietate, drepturi reale de garanție și sarcini | Referințe |
|--|-----------|
| NU SUNT | |

Anexa Nr. 1 La Partea I**Teren**

| Nr cadastral | Suprafața (mp)* | Observații / Referințe |
|--------------|-----------------|------------------------|
| | 2.400 | |

* Suprafața este determinată în planul de proiecție Stereo 70.

DETALII LINIARE IMOBIL**Date referitoare la teren**

| Crt | Categorie folosință | Intra vilan | Suprafața (mp) | Tarla | Parcelă | Nr. topo | Observații / Referințe |
|-----|---------------------|-------------|----------------|-------|---------|----------|------------------------|
| 1 | arabil | NU | 2.400 | 17/1 | 98 | - | |

Lungime Segmente

1) Valorile lungimilor segmentelor sunt obținute din proiecție în plan.

| Punct început | X / Y | Punct sfârșit | X / Y | Lungime segment (** (m) |
|---------------|----------------------------|---------------|----------------------------|-------------------------|
| 1 | 431.780,011 301.358,331 | 2 | 431.779,009 301.345,4 | 12.97 |
| 2 | 431.779,009 301.345,4 | 3 | 431.962,698 301.308,053 | 187.447 |
| 3 | 431.962,698 301.308,053 | 4 | 431.961,778 301.321,375 | 13.354 |
| 4 | 431.961,778 301.321,375 | 1 | 431.780,011 301.358,331 | 185.486 |

**** Lungimile segmentelor sunt determinate în planul de proiecție Stereo 70 și sunt rotunjite la 1 milimetru.**

***** Distanța dintre puncte este formată din segmente cumulate ce sunt mai mici decât valoarea 1 milimetru.**

**DATE DESPRE IMOBILUL NR. 4073**

Oficiul de Cadastru și Publicitate Imobiliară DOLJ
Biroul de Cadastru și Publicitate Imobiliară Craiova

A. Partea I. Descrierea imobilului

TEREN Necunoscut

Adresa: Loc. Teslui, Jud. Dolj, T17/1 P99

| Nr. Crt | Nr cadastral Nr. topografic | Suprafața* (mp) | Observații / Referințe |
|---------|-----------------------------|-----------------|---|
| A1 | | 6.120 | Sector cadastral:30 Teren neimprejmuit; |

B. Partea II. Proprietari și acte

| Inscrieri privitoare la dreptul de proprietate și alte drepturi reale | Referințe |
|--|-----------|
| / | |
| Act Administrativ nr. TDP 400-2180, din 07/02/1994 emis de CJSDPAT DOLJ; | |
| B1 | A1 |
| Intabulare, drept de PROPRIETATE, dobândit prin Reconstituire, cota actuala 1/1, cota initiala 1/1 1) NICOLCEA NICOLAE DEFUNCT:Da | |

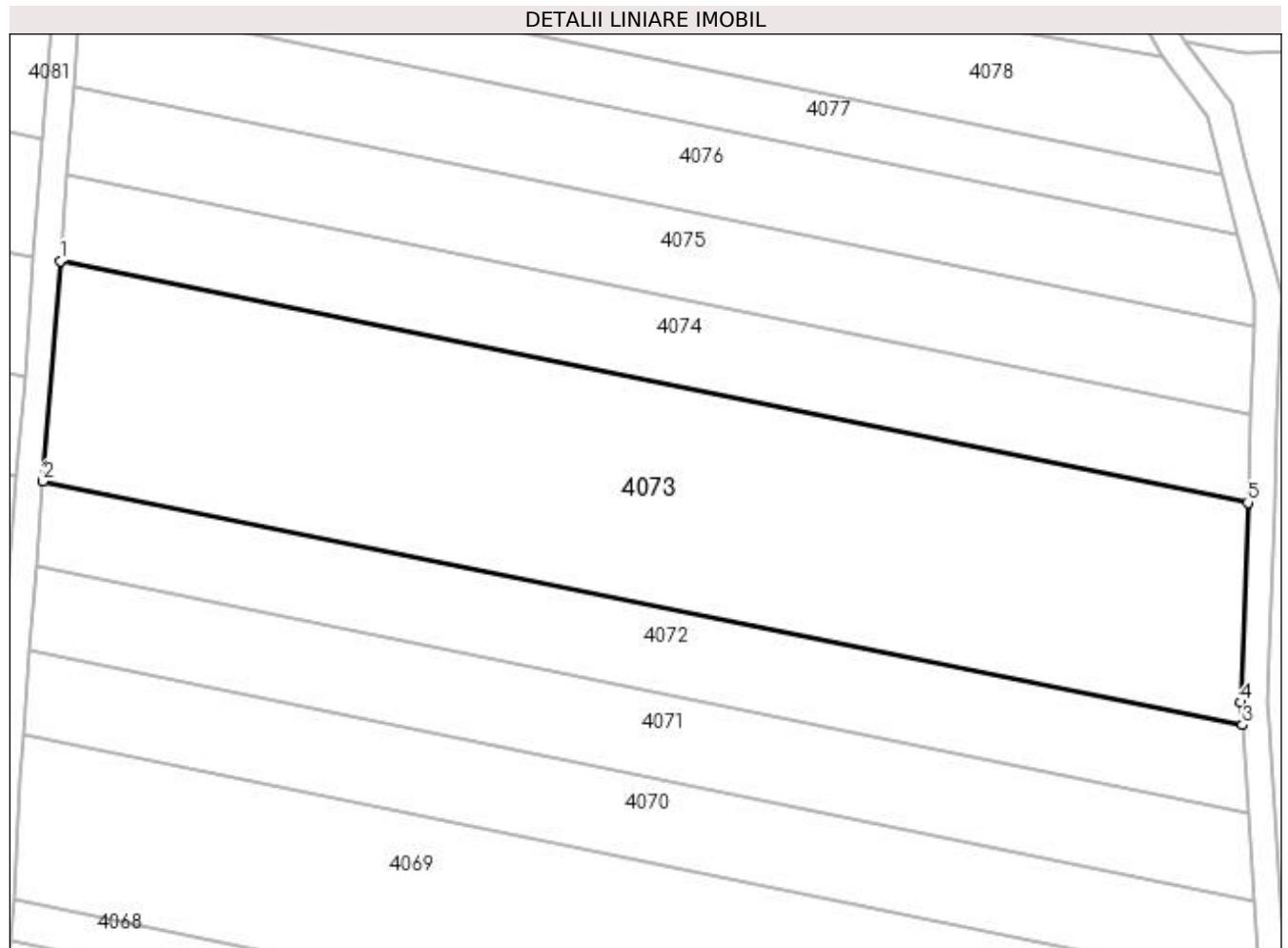
C. Partea III. SARCINI .

| Inscrieri privind dezmembramintele dreptului de proprietate, drepturi reale de garanție și sarcini | Referințe |
|--|-----------|
| NU SUNT | |

Anexa Nr. 1 La Partea I**Teren**

| | | |
|--------------|-----------------|------------------------|
| Nr cadastral | Suprafața (mp)* | Observații / Referințe |
| | 6.120 | |

* Suprafața este determinată în planul de proiecție Stereo 70.

**Date referitoare la teren**

| Crt | Categorie folosință | Intra vilan | Suprafața (mp) | Tarla | Parcelă | Nr. topo | Observații / Referințe |
|-----|---------------------|-------------|----------------|-------|---------|----------|------------------------|
| 1 | arabil | NU | 6.062 | 17/1 | 99 | - | |
| 2 | arabil | DA | 58 | 17/1 | 99 | - | |

Lungime Segmente

1) Valorile lungimilor segmentelor sunt obținute din proiecție în plan.

| Punct început | X / Y | Punct sfârșit | X / Y | Lungime segment (** (m) |
|---------------|----------------------------|---------------|----------------------------|-------------------------|
| 1 | 431.782,596 301.391,671 | 2 | 431.780,011 301.358,331 | 33.44 |
| 2 | 431.780,011 301.358,331 | 3 | 431.961,778 301.321,375 | 185.486 |
| 3 | 431.961,778 301.321,375 | 4 | 431.961,54 301.324,823 | 3.456 |
| 4 | 431.961,54 301.324,823 | 5 | 431.962,576 301.355,078 | 30.273 |

| Punct început | X / Y | Punct sfârșit | X / Y | Lungime segment (** (m) |
|---------------|----------------------------|---------------|----------------------------|-------------------------|
| 5 | 431.962,576 301.355,078 | 1 | 431.782,596 301.391,671 | 183.662 |

** Lungimile segmentelor sunt determinate în planul de proiecție Stereo 70 și sunt rotunjite la 1 milimetru.

*** Distanța dintre puncte este formată din segmente cumulate ce sunt mai mici decât valoarea 1 milimetru.

**DATE DESPRE IMOBILUL NR. 4074**

Oficiul de Cadastru și Publicitate Imobiliară DOLJ
Biroul de Cadastru și Publicitate Imobiliară Craiova

A. Partea I. Descrierea imobilului

TEREN Necunoscut

Adresa: Loc. Teslui, Jud. Dolj, T17/1 P99/1

| Nr. Crt | Nr cadastral Nr. topografic | Suprafața* (mp) | Observații / Referințe |
|---------|-----------------------------|-----------------|---|
| A1 | | 2.400 | Sector cadastral:30 Teren neimprejmuit; |

B. Partea II. Proprietari și acte

| Inscrieri privitoare la dreptul de proprietate și alte drepturi reale | Referințe |
|--|-----------|
| / | |
| Act Administrativ nr. TDP 1603, din 21/04/2004 emis de CJSDPAT DOLJ; | |
| B1 | A1 |
| Intabulare, drept de PROPRIETATE, dobândit prin Reconstituire, cota actuala 1/1, cota initiala 1/1 1) GEORGESCU AURELIAN, LIPSA CNP | |

C. Partea III. SARCINI .

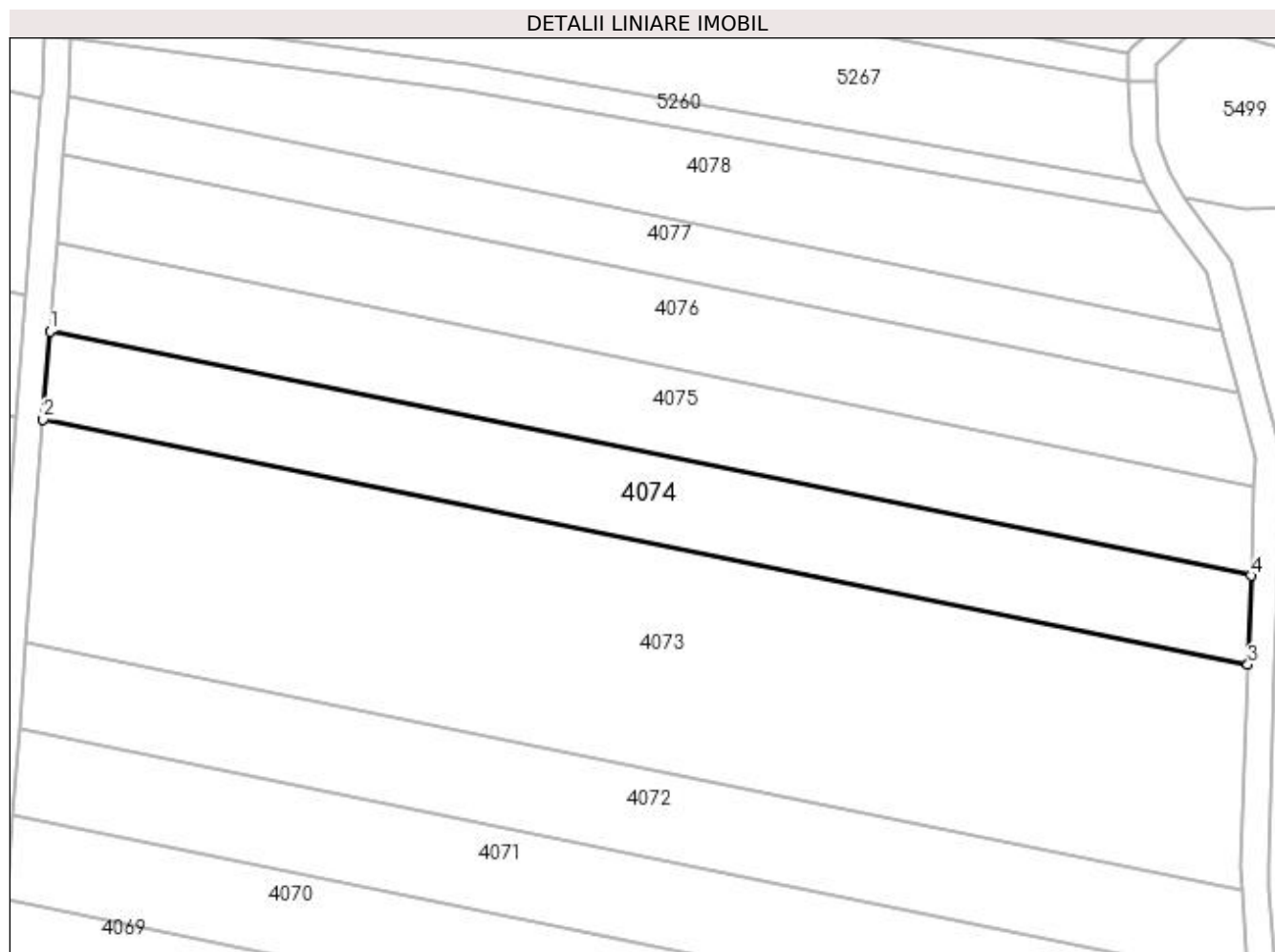
| Inscrieri privind dezmembramintele dreptului de proprietate, drepturi reale de garanție și sarcini | Referințe |
|--|-----------|
| NU SUNT | |

Anexa Nr. 1 La Partea I

Teren

| Nr cadastral | Suprafața (mp)* | Observații / Referințe |
|--------------|-----------------|------------------------|
| | 2.400 | |

* Suprafața este determinată în planul de proiecție Stereo 70.



Date referitoare la teren

| Crt | Categorie folosință | Intra vilan | Suprafața (mp) | Tarla | Parcelă | Nr. topo | Observații / Referințe |
|-----|---------------------|-------------|----------------|-------|---------|----------|------------------------|
| 1 | arabil | NU | 2.340 | 17/1 | 99/1 | - | |
| 2 | arabil | DA | 60 | 17/1 | 99/1 | - | |

Lungime Segmente

1) Valorile lungimilor segmentelor sunt obținute din proiecție în plan.

| Punct început | X / Y | Punct sfârșit | X / Y | Lungime segment (** (m) |
|---------------|----------------------------|---------------|----------------------------|-------------------------|
| 1 | 431.783,616 301.404,819 | 2 | 431.782,596 301.391,671 | 13.188 |
| 2 | 431.782,596 301.391,671 | 3 | 431.962,576 301.355,078 | 183.662 |
| 3 | 431.962,576 301.355,078 | 4 | 431.963,03 301.368,341 | 13.271 |
| 4 | 431.963,03 301.368,341 | 1 | 431.783,616 301.404,819 | 183.085 |

**** Lungimile segmentelor sunt determinate în planul de proiecție Stereo 70 și sunt rotunjite la 1 milimetru.**

***** Distanța dintre puncte este formată din segmente cumulate ce sunt mai mici decât valoarea 1 milimetru.**

**DATE DESPRE IMOBILUL NR. 4075**

Oficiul de Cadastru și Publicitate Imobiliară DOLJ
Biroul de Cadastru și Publicitate Imobiliară Craiova

A. Partea I. Descrierea imobilului

TEREN Necunoscut

Adresa: Loc. Teslui, Jud. Dolj, T17/1 P100

| Nr. Crt | Nr cadastral Nr. topografic | Suprafața* (mp) | Observații / Referințe |
|---------|-----------------------------|-----------------|---|
| A1 | | 2.400 | Sector cadastral:30 Teren neimprejmuit; |

B. Partea II. Proprietari și acte

| Inscrieri privitoare la dreptul de proprietate și alte drepturi reale | Referințe |
|--|-----------|
| / | |
| Act Administrativ nr. TDP 906-59538, din 16/02/1995 emis de CJSDPAT DOLJ; | |
| B1 | A1 |
| Intabulare, drept de PROPRIETATE, dobândit prin Reconstituire, cota actuala 1/1, cota initiala 1/1 | |
| 1) NICOLAE ALEXANDRINA, LIPSA CNP | |

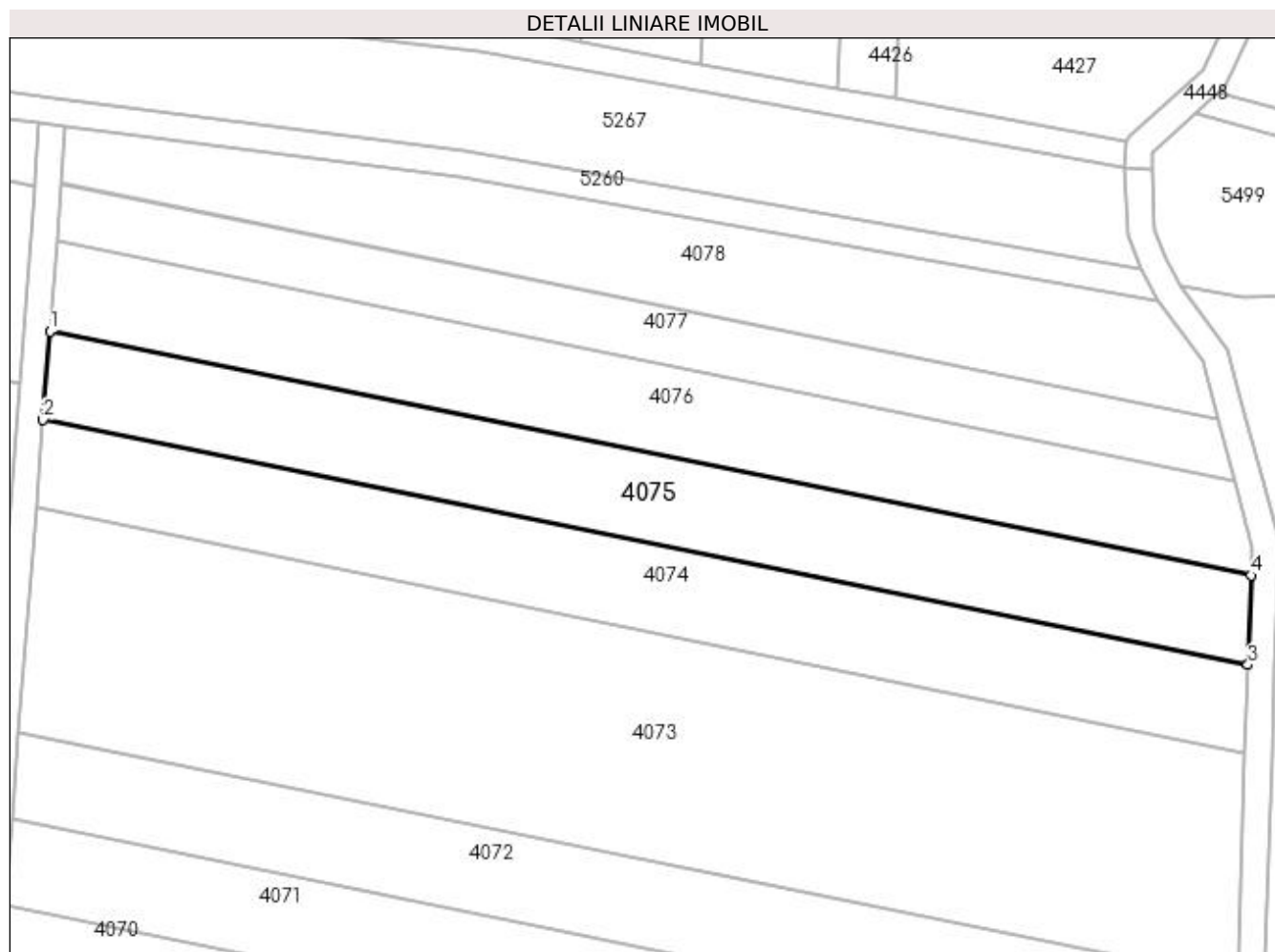
C. Partea III. SARCINI .

| Inscrieri privind dezmembramintele dreptului de proprietate, drepturi reale de garanție și sarcini | Referințe |
|--|-----------|
| NU SUNT | |

Anexa Nr. 1 La Partea I**Teren**

| Nr cadastral | Suprafața (mp)* | Observații / Referințe |
|--------------|-----------------|------------------------|
| | 2.400 | |

* Suprafața este determinată în planul de proiecție Stereo 70.

**Date referitoare la teren**

| Crt | Categorie folosință | Intra vilan | Suprafața (mp) | Tarla | Parcelă | Nr. topo | Observații / Referințe |
|-----|---------------------|-------------|----------------|-------|---------|----------|------------------------|
| 1 | arabil | NU | 2.319 | 17/1 | 100 | - | |
| 2 | arabil | DA | 81 | 17/1 | 100 | - | |

Lungime Segmente

1) Valorile lungimilor segmentelor sunt obținute din proiecție în plan.

| Punct început | X / Y | Punct sfârșit | X / Y | Lungime segment (** (m) |
|---------------|----------------------------|---------------|----------------------------|-------------------------|
| 1 | 431.784,638 301.418,009 | 2 | 431.783,616 301.404,819 | 13.23 |
| 2 | 431.783,616 301.404,819 | 3 | 431.963,03 301.368,341 | 183.085 |
| 3 | 431.963,03 301.368,341 | 4 | 431.963,486 301.381,647 | 13.314 |
| 4 | 431.963,486 301.381,647 | 1 | 431.784,638 301.418,009 | 182.507 |

**** Lungimile segmentelor sunt determinate în planul de proiecție Stereo 70 și sunt rotunjite la 1 milimetru.**

***** Distanța dintre puncte este formată din segmente cumulate ce sunt mai mici decât valoarea 1 milimetru.**

**DATE DESPRE IMOBILUL NR. 4076**

Oficiul de Cadastru și Publicitate Imobiliară DOLJ
Biroul de Cadastru și Publicitate Imobiliară Craiova

A. Partea I. Descrierea imobilului

TEREN Necunoscut

Adresa: Loc. Teslui, Jud. Dolj, T17/1 P101

| Nr. Crt | Nr cadastral Nr. topografic | Suprafața* (mp) | Observații / Referințe |
|---------|-----------------------------|-----------------|---|
| A1 | | 2.400 | Sector cadastral:30 Teren neimprejmuit; |

B. Partea II. Proprietari și acte

| Inscrieri privitoare la dreptul de proprietate și alte drepturi reale | Referințe |
|---|-----------|
| / | |
| Act Administrativ nr. TDP 265-2192, din 13/12/1993 emis de CJSDPAT DOLJ; | |
| B1 | A1 |
| Intabulare, drept de PROPRIETATE, dobândit prin Reconstituire, cota actuala 1/1, cota initiala 1/1 1) NICOLCEA TUDORA, LIPSA CNP | |

C. Partea III. SARCINI .

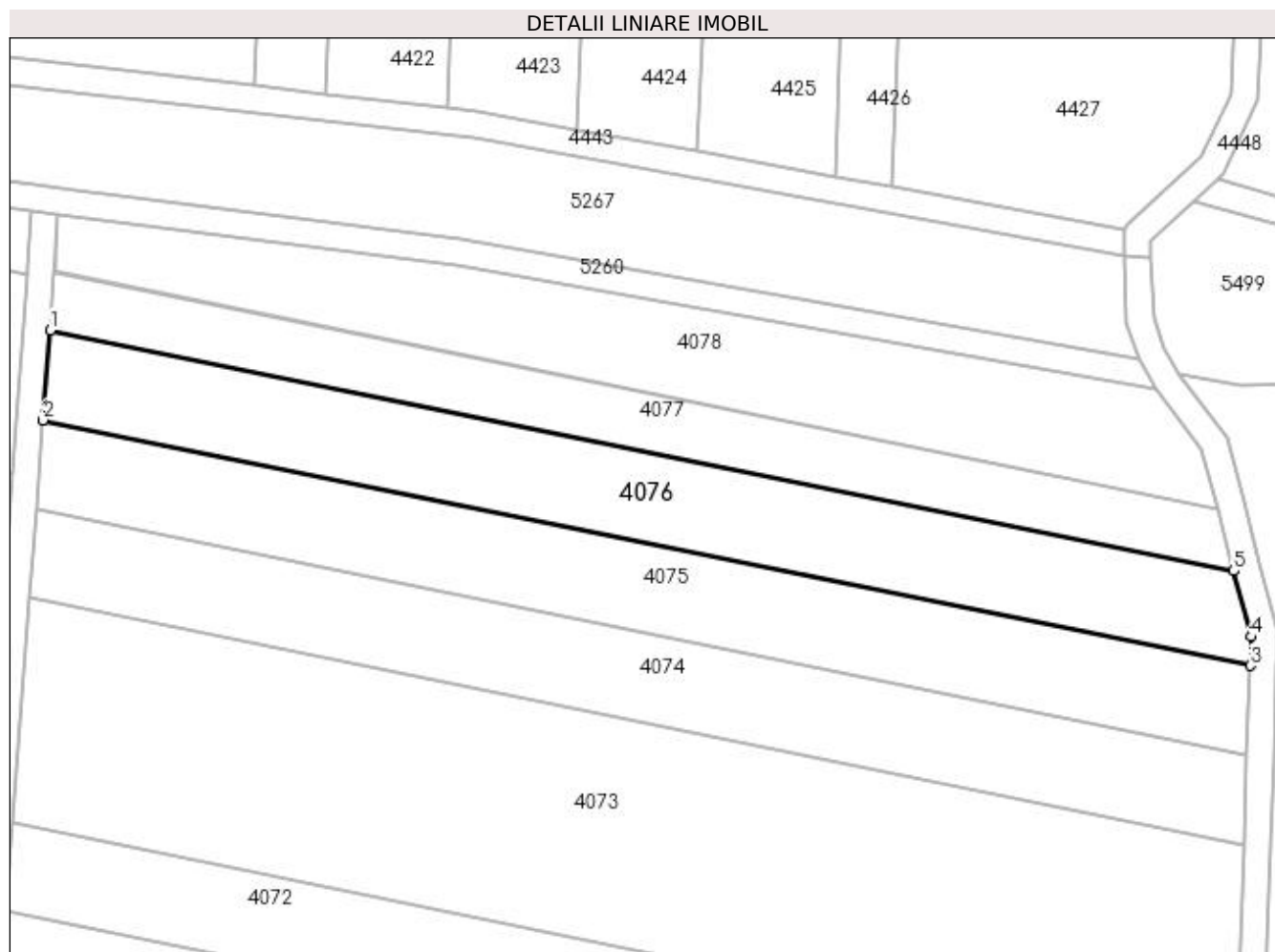
| Inscrieri privind dezmembramintele dreptului de proprietate, drepturi reale de garanție și sarcini | Referințe |
|--|-----------|
| NU SUNT | |

Anexa Nr. 1 La Partea I

Teren

| Nr cadastral | Suprafața (mp)* | Observații / Referințe |
|--------------|-----------------|------------------------|
| | 2.400 | |

* Suprafața este determinată în planul de proiecție Stereo 70.



Date referitoare la teren

| Crt | Categorie folosință | Intravilan | Suprafața (mp) | Tarla | Parcelă | Nr. topo | Observații / Referințe |
|-----|---------------------|------------|----------------|-------|---------|----------|------------------------|
| 1 | arabil | NU | 2.310 | 17/1 | 101 | - | |
| 2 | arabil | DA | 90 | 17/1 | 101 | - | |

Lungime Segmente

1) Valorile lungimilor segmentelor sunt obținute din proiecție în plan.

| Punct început | X / Y | Punct sfârșit | X / Y | Lungime segment (** (m) |
|---------------|----------------------------|---------------|----------------------------|-------------------------|
| 1 | 431.785,67 301.431,315 | 2 | 431.784,638 301.418,009 | 13.346 |
| 2 | 431.784,638 301.418,009 | 3 | 431.963,486 301.381,647 | 182.507 |
| 3 | 431.963,486 301.381,647 | 4 | 431.963,632 301.385,916 | 4.271 |
| 4 | 431.963,632 301.385,916 | 5 | 431.961,062 301.395,655 | 10.072 |

| Punct început | X / Y | Punct sfârșit | X / Y | Lungime segment (** (m) |
|---------------|----------------------------|---------------|---------------------------|-------------------------|
| 5 | 431.961,062 301.395,655 | 1 | 431.785,67 301.431,315 | 178.98 |

** Lungimile segmentelor sunt determinate în planul de proiecție Stereo 70 și sunt rotunjite la 1 milimetru.

*** Distanța dintre puncte este formată din segmente cumulate ce sunt mai mici decât valoarea 1 milimetru.

**DATE DESPRE IMOBILUL NR. 4077**

Oficiul de Cadastru și Publicitate Imobiliară DOLJ
Biroul de Cadastru și Publicitate Imobiliară Craiova

A. Partea I. Descrierea imobilului

TEREN Necunoscut

Adresa: Loc. Teslui, Jud. Dolj, TARLAUA 17/1, PARCELA 102

| Nr. Crt | Nr cadastral Nr. topografic | Suprafața* (mp) | Observații / Referințe |
|---------|-----------------------------|-----------------|---|
| A1 | 30070 | 1.500 | Sector cadastral:30 Teren neimprejmuit; |

B. Partea II. Proprietari și acte

| Inscrieri privitoare la dreptul de proprietate și alte drepturi reale | | Referințe |
|--|---|-----------|
| 1474 / 12/01/2011 | | |
| Act Notarial nr. CVC AUT NR.3884, din 23/12/2010 emis de NP FAURAR VIRGIL CLAUDIU; | | |
| B1 | Intabulare, drept de PROPRIETATE, dobandit prin Conventie, cota actuala 1/1, cota initiala 1/1 1) SC RURAL OLTENIA SRL, CIF:9999999999999, LIPSA CUI | A1 |

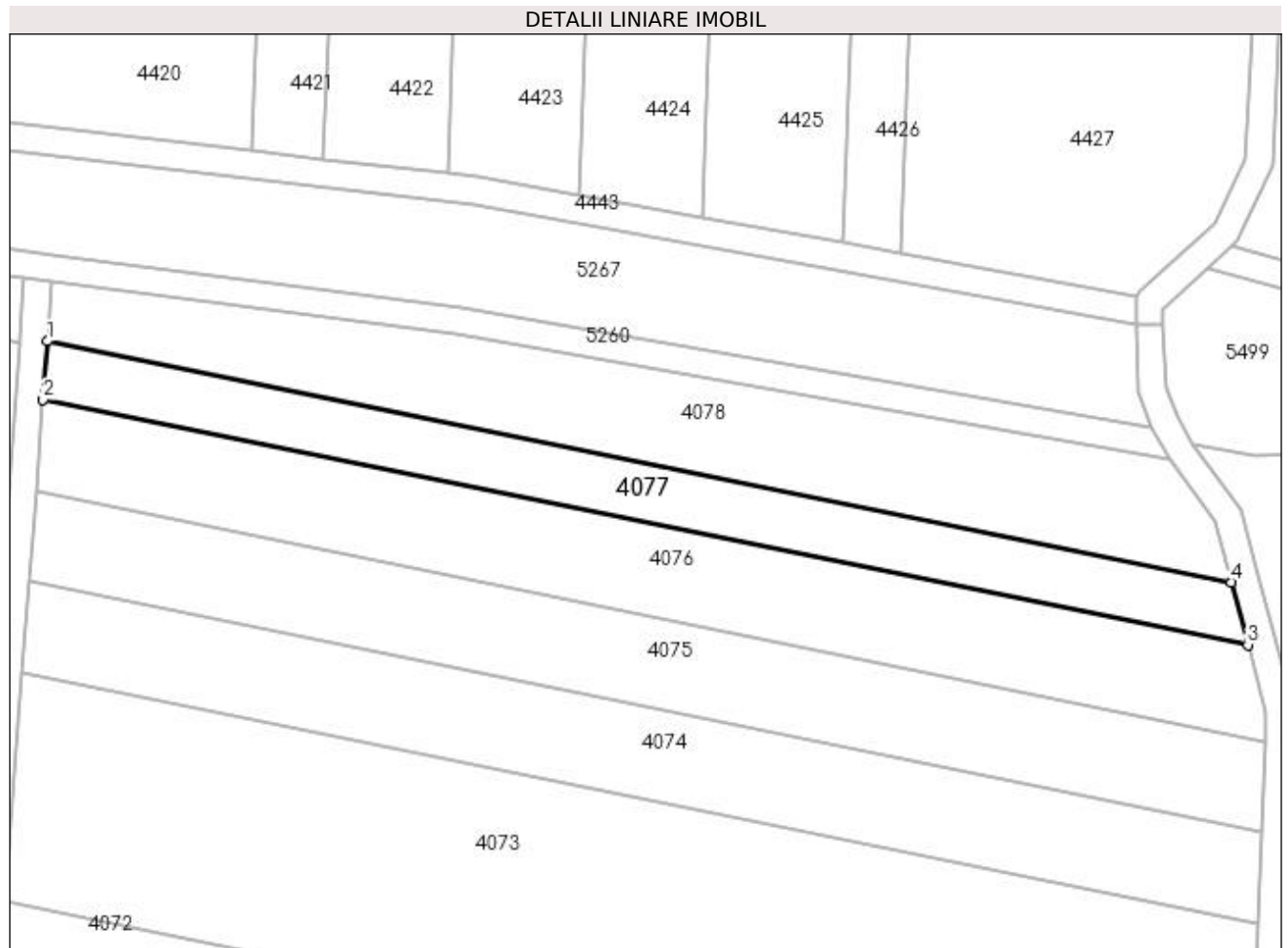
C. Partea III. SARCINI .

| Inscrieri privind dezmembramintele dreptului de proprietate, drepturi reale de garanție și sarcini | Referințe |
|--|-----------|
| NU SUNT | |

Anexa Nr. 1 La Partea I**Teren**

| Nr cadastral | Suprafața (mp)* | Observații / Referințe |
|--------------|-----------------|------------------------|
| 30070 | 1.500 | |

* Suprafața este determinată în planul de proiecție Stereo 70.

**Date referitoare la teren**

| Crt | Categorie folosință | Intravilan | Suprafața (mp) | Tarla | Parcelă | Nr. topo | Observații / Referințe |
|-----|---------------------|------------|----------------|-------|---------|----------|------------------------|
| 1 | arabil | NU | 1.459 | 17/1 | 102 | - | |
| 2 | arabil | DA | 41 | 17/1 | 102 | - | |

Lungime Segmente

1) Valorile lungimilor segmentelor sunt obținute din proiecție în plan.

| Punct început | X / Y | Punct sfârșit | X / Y | Lungime segment (** (m) |
|---------------|----------------------------|---------------|----------------------------|-------------------------|
| 1 | 431.786,328 301.439,808 | 2 | 431.785,67 301.431,315 | 8.518 |
| 2 | 431.785,67 301.431,315 | 3 | 431.961,062 301.395,655 | 178.98 |
| 3 | 431.961,062 301.395,655 | 4 | 431.958,656 301.404,772 | 9.429 |
| 4 | 431.958,656 301.404,772 | 1 | 431.786,328 301.439,808 | 175.854 |

**** Lungimile segmentelor sunt determinate în planul de proiecție Stereo 70 și sunt rotunjite la 1 milimetru.**

***** Distanța dintre puncte este formată din segmente cumulate ce sunt mai mici decât valoarea 1 milimetru.**

**DATE DESPRE IMOBILUL NR. 4078**

Oficiul de Cadastru și Publicitate Imobiliară DOLJ
Biroul de Cadastru și Publicitate Imobiliară Craiova

A. Partea I. Descrierea imobilului

TEREN Necunoscut

Adresa: Loc. Teslui, Jud. Dolj, T17/1 P103

| Nr. Crt | Nr cadastral Nr. topografic | Suprafața* (mp) | Observații / Referințe |
|---------|-----------------------------|-----------------|---|
| A1 | | 2.250 | Sector cadastral:30 Teren neimprejmuit; |

B. Partea II. Proprietari și acte

| Inscrieri privitoare la dreptul de proprietate și alte drepturi reale | Referințe |
|---|-----------|
| / | |
| Act Administrativ nr. TDP 263-2192, din 29/11/1993 emis de CJSDPAT DOLJ; | |
| B1 | A1 |
| Intabulare, drept de PROPRIETATE, dobândit prin Reconstituire, cota actuala 1/1, cota initiala 1/1 1) AMZUCU MARIN , LIPSA CNP DEFUNCT:Da | |

C. Partea III. SARCINI .

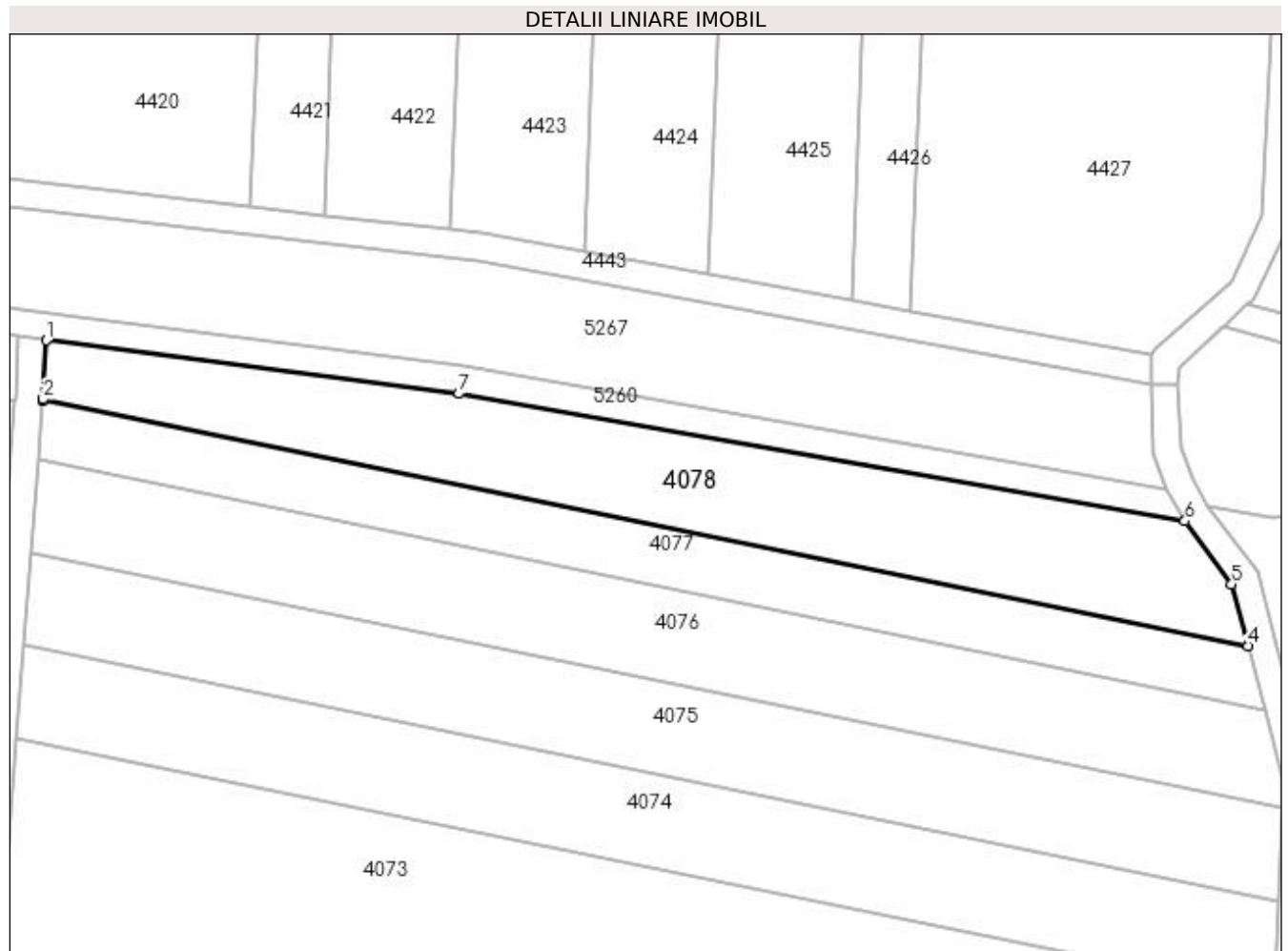
| Inscrieri privind dezmembramintele dreptului de proprietate, drepturi reale de garanție și sarcini | Referințe |
|--|-----------|
| NU SUNT | |

Anexa Nr. 1 La Partea I

Teren

| Nr cadastral | Suprafața (mp)* | Observații / Referințe |
|--------------|-----------------|------------------------|
| | 2.250 | |

* Suprafața este determinată în planul de proiecție Stereo 70.



Date referitoare la teren

| Crt | Categorie folosință | Intra vilan | Suprafața (mp) | Tarla | Parcelă | Nr. topo | Observații / Referințe |
|-----|---------------------|-------------|----------------|-------|---------|----------|------------------------|
| 1 | arabil | NU | 2.221 | 17/1 | 103 | - | |
| 2 | arabil | DA | 29 | 17/1 | 103 | - | |

Lungime Segmente

1) Valorile lungimilor segmentelor sunt obținute din proiecție în plan.

| Punct început | X / Y | Punct sfârșit | X / Y | Lungime segment (** (m) |
|---------------|----------------------------|---------------|----------------------------|-------------------------|
| 1 | 431.786,793 301.448,458 | 2 | 431.786,345 301.440,019 | 8.451 |
| 2 | 431.786,345 301.440,019 | 3 | 431.786,328 301.439,808 | 0.212 |
| 3 | 431.786,328 301.439,808 | 4 | 431.958,656 301.404,772 | 175.854 |
| 4 | 431.958,656 301.404,772 | 5 | 431.956,328 301.413,594 | 9.124 |

| Punct început | X / Y | Punct sfârșit | X / Y | Lungime segment (** (m) |
|---------------|----------------------------|---------------|----------------------------|-------------------------|
| 5 | 431.956,328 301.413,594 | 6 | 431.949,657 301.422,626 | 11.229 |
| 6 | 431.949,657 301.422,626 | 7 | 431.845,823 301.440,815 | 105.415 |
| 7 | 431.845,823 301.440,815 | 1 | 431.786,793 301.448,458 | 59.523 |

** Lungimile segmentelor sunt determinate în planul de proiecție Stereo 70 și sunt rotunjite la 1 milimetru.

*** Distanța dintre puncte este formată din segmente cumulate ce sunt mai mici decât valoarea 1 milimetru.

**DATE DESPRE IMOBILUL NR. 4079**

Oficiul de Cadastru și Publicitate Imobiliară DOLJ
Biroul de Cadastru și Publicitate Imobiliară Craiova

A. Partea I. Descrierea imobilului

TEREN Extravilan

Adresa: Jud. Dolj, T17/1 P104

| Nr. Crt | Nr cadastral Nr. topografic | Suprafața* (mp) | Observații / Referințe |
|---------|-----------------------------|-----------------|---|
| A1 | | 2.118 | Sector cadastral:30 Teren neimprejmuit; |

B. Partea II. Proprietari și acte

| Inscrieri privitoare la dreptul de proprietate și alte drepturi reale | Referințe |
|---|-----------|
| / | |
| Act Administrativ nr. TDP 263-2192, din 29/11/1993 emis de CJSDPAT DOLJ; | |
| B1 | A1 |
| Intabulare, drept de PROPRIETATE, dobandit prin Reconstituire, cota actuala 1/1, cota initiala 1/1 1) AMZUCU MARIN , LIPSA CNP DEFUNCT:Da | |

C. Partea III. SARCINI .

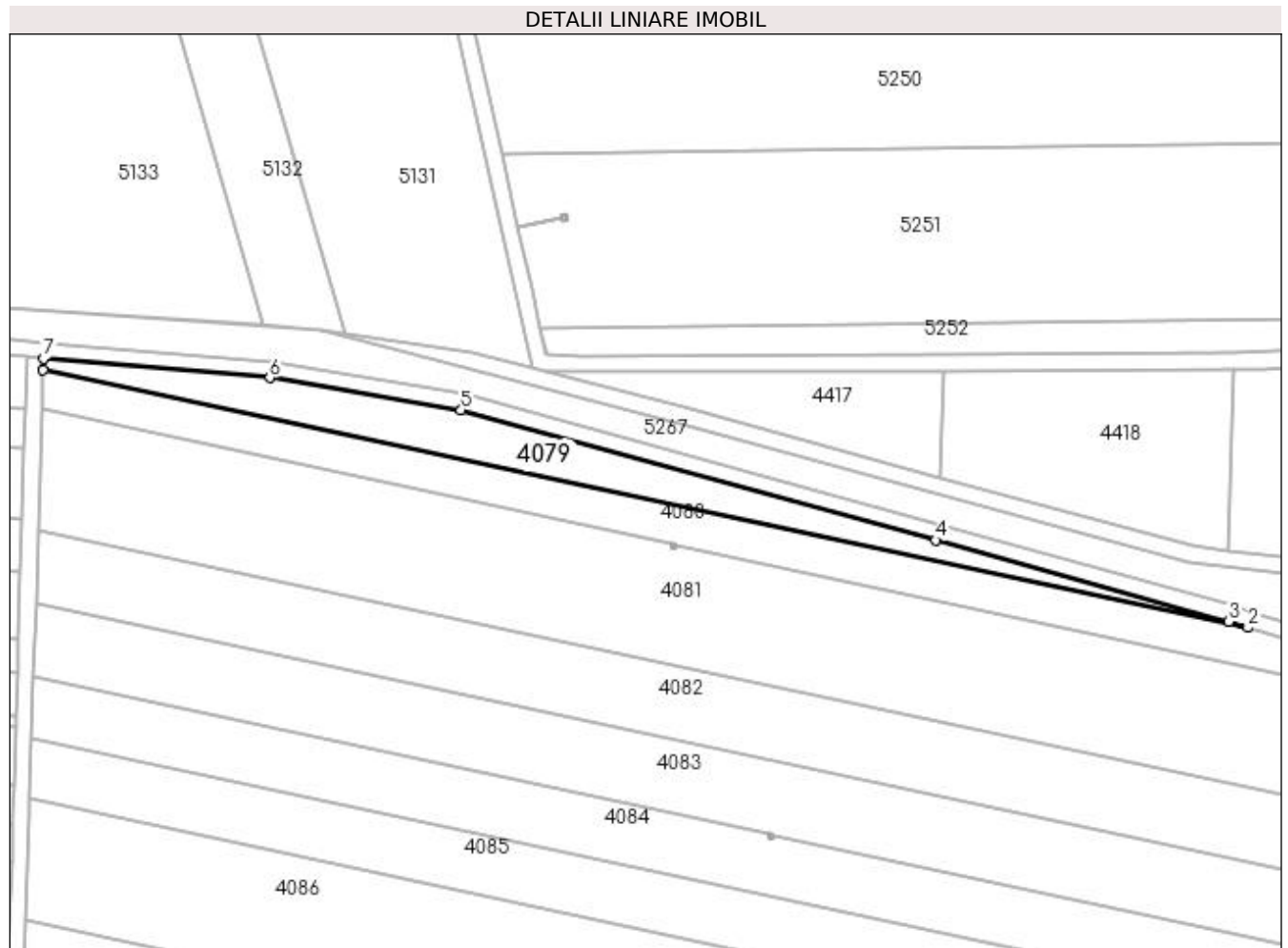
| Inscrieri privind dezmembramintele dreptului de proprietate, drepturi reale de garanție și sarcini | Referințe |
|--|-----------|
| NU SUNT | |

Anexa Nr. 1 La Partea I

Teren

| Nr cadastral | Suprafața (mp)* | Observații / Referințe |
|--------------|-----------------|------------------------|
| | 2.118 | |

* Suprafața este determinată în planul de proiecție Stereo 70.



Date referitoare la teren

| Crt | Categorie folosință | Intra vilan | Suprafața (mp) | Tarla | Parcelă | Nr. topo | Observații / Referințe |
|-----|---------------------|-------------|----------------|-------|---------|----------|------------------------|
| 1 | arabil | NU | 2.118 | 17/1 | 104 | - | |

Lungime Segmente

1) Valorile lungimilor segmentelor sunt obținute din proiecție în plan.

| Punct început | X / Y | Punct sfârșit | X / Y | Lungime segment (** (m) |
|---------------|----------------------------|---------------|----------------------------|-------------------------|
| 1 | 431.448,011 301.520,651 | 2 | 431.746,469 301.456,998 | 305.17 |
| 2 | 431.746,469 301.456,998 | 3 | 431.741,767 301.458,438 | 4.918 |
| 3 | 431.741,767 301.458,438 | 4 | 431.669,106 301.478,631 | 75.415 |
| 4 | 431.669,106 301.478,631 | 5 | 431.551,574 301.510,758 | 121.844 |
| 5 | 431.551,574 301.510,758 | 6 | 431.504,152 301.518,809 | 48.101 |

| Punct început | X / Y | Punct sfârșit | X / Y | Lungime segment (** (m) |
|---------------|----------------------------|---------------|----------------------------|-------------------------|
| 6 | 431.504,152 301.518,809 | 7 | 431.448,101 301.523,588 | 56.254 |
| 7 | 431.448,101 301.523,588 | 1 | 431.448,011 301.520,651 | 2.938 |

** Lungimile segmentelor sunt determinate în planul de proiecție Stereo 70 și sunt rotunjite la 1 milimetru.

*** Distanța dintre puncte este formată din segmente cumulate ce sunt mai mici decât valoarea 1 milimetru.

**DATE DESPRE IMOBILUL NR. 4080**

Oficiul de Cadastru și Publicitate Imobiliară DOLJ
Biroul de Cadastru și Publicitate Imobiliară Craiova

A. Partea I. Descrierea imobilului

TEREN Extravilan

Adresa: Jud. Dolj, T17/1 P105

| Nr. Crt | Nr cadastral Nr. topografic | Suprafața* (mp) | Observații / Referințe |
|---------|-----------------------------|-----------------|---|
| A1 | 30088 | 3.221 | Sector cadastral:30 Teren neimprejmuit; |

B. Partea II. Proprietari și acte

| Inscrieri privitoare la dreptul de proprietate și alte drepturi reale | | Referințe |
|---|---|-----------|
| 1472 / 12/01/2011 | | |
| Act Notarial nr. CVC AUT. NR. 3884, din 23/12/2010 emis de BNP FAURAR VIRGIL CLAUDIU; | | |
| B1 | Intabulare, drept de PROPRIETATE, dobandit prin Conventie, cota actuala 1/1, cota initiala 1/1 1) SC RURAL OLTENIA SRL, CIF:22112978 | A1 |

C. Partea III. SARCINI .

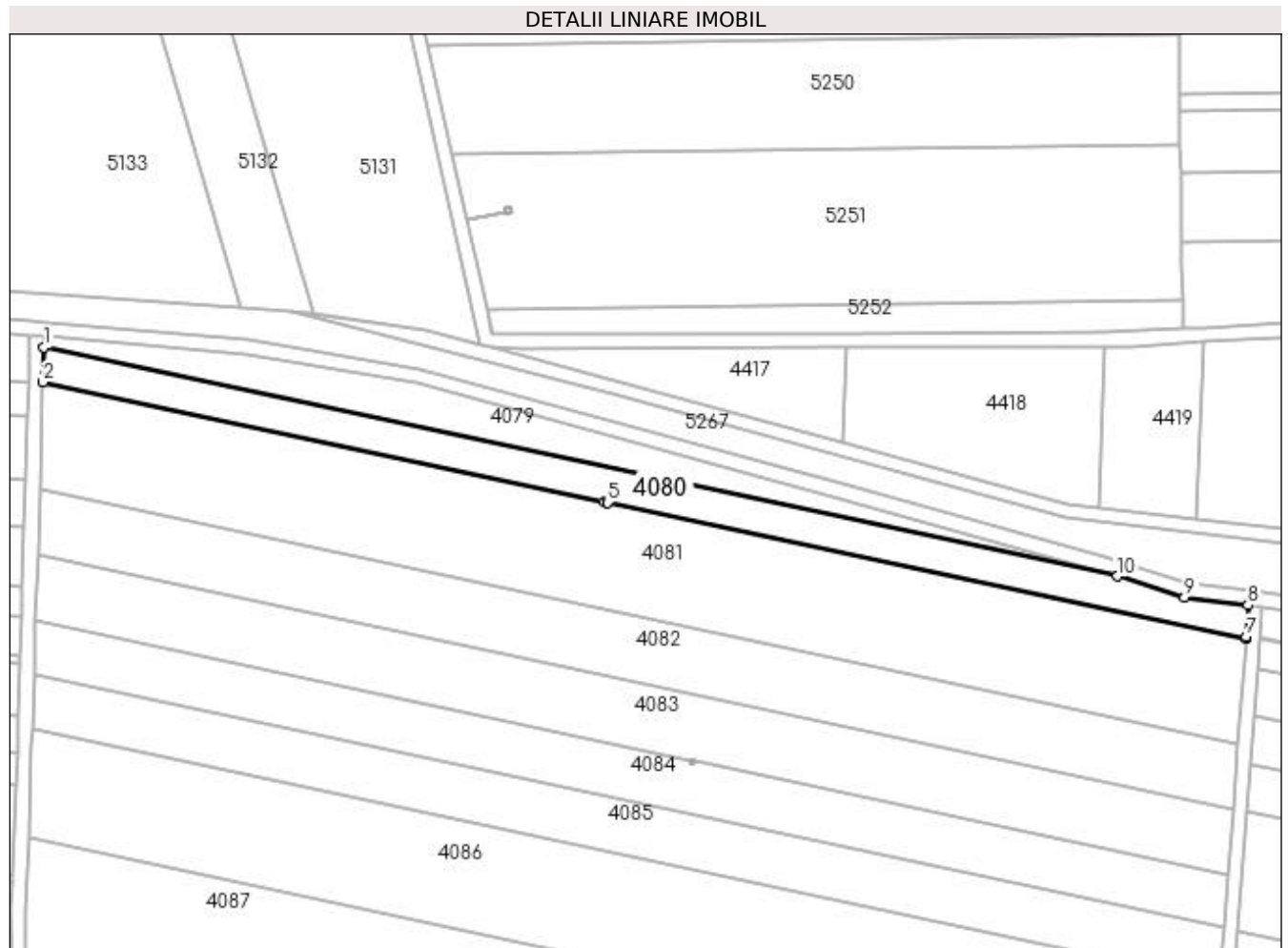
| Inscrieri privind dezmembramintele dreptului de proprietate, drepturi reale de garanție și sarcini | Referințe |
|--|-----------|
| NU SUNT | |

Anexa Nr. 1 La Partea I

Teren

| Nr cadastral | Suprafața (mp)* | Observații / Referințe |
|--------------|-----------------|------------------------|
| 30088 | 3.221 | |

* Suprafața este determinată în planul de proiecție Stereo 70.



Date referitoare la teren

| Crt | Categorie folosință | Intra vilan | Suprafața (mp) | Tarla | Parcelă | Nr. topo | Observații / Referințe |
|-----|---------------------|-------------|----------------|-------|---------|----------|------------------------|
| 1 | arabil | NU | 3.221 | 17/1 | 105 | - | |

Lungime Segmente

1) Valorile lungimilor segmentelor sunt obținute din proiecție în plan.

| Punct început | X / Y | Punct sfârșit | X / Y | Lungime segment (** (m) |
|---------------|----------------------------|---------------|----------------------------|-------------------------|
| 1 | 431.448,011 301.520,651 | 2 | 431.447,715 301.510,989 | 9.667 |
| 2 | 431.447,715 301.510,989 | 3 | 431.603,826 301.477,694 | 159.622 |
| 3 | 431.603,826 301.477,694 | 4 | 431.604,638 301.477,918 | 0.842 |
| 4 | 431.604,638 301.477,918 | 5 | 431.604,755 301.477,496 | 0.438 |
| 5 | 431.604,755 301.477,496 | 6 | 431.782,303 301.439,629 | 181.541 |

| Punct început | X / Y | Punct sfârșit | X / Y | Lungime segment (** (m) |
|---------------|----------------------------|---------------|----------------------------|-------------------------|
| 6 | 431.782,303 301.439,629 | 7 | 431.782,353 301.440,28 | 0.653 |
| 7 | 431.782,353 301.440,28 | 8 | 431.782,815 301.448,973 | 8.705 |
| 8 | 431.782,815 301.448,973 | 9 | 431.765,22 301.451,251 | 17.742 |
| 9 | 431.765,22 301.451,251 | 10 | 431.746,469 301.456,998 | 19.612 |
| 10 | 431.746,469 301.456,998 | 1 | 431.448,011 301.520,651 | 305.17 |

** Lungimile segmentelor sunt determinate în planul de proiecție Stereo 70 și sunt rotunjite la 1 milimetru.

*** Distanța dintre puncte este formată din segmente cumulate ce sunt mai mici decât valoarea 1 milimetru.

**DATE DESPRE IMOBILUL NR. 4081**

Oficiul de Cadastru și Publicitate Imobiliară DOLJ
Biroul de Cadastru și Publicitate Imobiliară Craiova

A. Partea I. Descrierea imobilului

TEREN Extravilan

Adresa: Jud. Dolj, T17/1 P106

| Nr. Crt | Nr cadastral Nr. topografic | Suprafața* (mp) | Observații / Referințe |
|---------|-----------------------------|-----------------|---|
| A1 | | 10.000 | Sector cadastral:30 Teren neimprejmuit; |

B. Partea II. Proprietari și acte

| Inscrieri privitoare la dreptul de proprietate și alte drepturi reale | Referințe |
|---|-----------|
| / | |
| Act Administrativ nr. TDP 265-2192, din 13/12/1993 emis de CJSDPAT DOLJ; | |
| B1 | A1 |
| Intabulare, drept de PROPRIETATE, dobândit prin Reconstituire, cota actuala 1/1, cota initiala 1/1 1) NICOLCEA TUDORA, LIPSA CNP | |

C. Partea III. SARCINI .

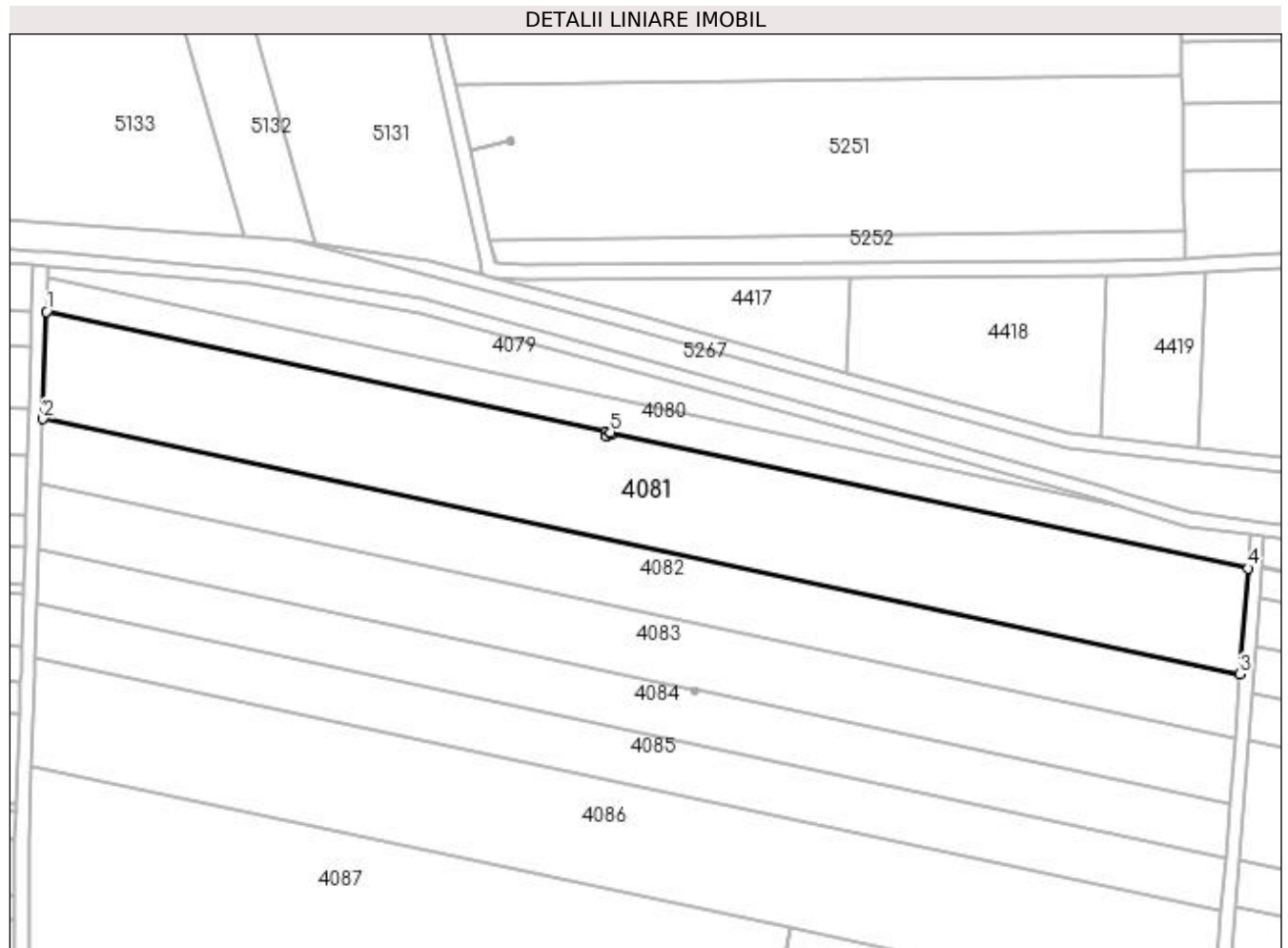
| Inscrieri privind dezmembramintele dreptului de proprietate, drepturi reale de garanție și sarcini | Referințe |
|--|-----------|
| NU SUNT | |

Anexa Nr. 1 La Partea I

Teren

| Nr cadastral | Suprafața (mp)* | Observații / Referințe |
|--------------|-----------------|------------------------|
| | 10.000 | |

* Suprafața este determinată în planul de proiecție Stereo 70.



Date referitoare la teren

| Crt | Categorie folosință | Intra vilan | Suprafața (mp) | Tarla | Parcelă | Nr. topo | Observații / Referințe |
|-----|---------------------|-------------|----------------|-------|---------|----------|------------------------|
| 1 | arabil | NU | 10.000 | 17/1 | 106 | - | |

Lungime Segmente

1) Valorile lungimilor segmentelor sunt obținute din proiecție în plan.

| Punct început | X / Y | Punct sfârșit | X / Y | Lungime segment (** (m) |
|---------------|----------------------------|---------------|----------------------------|-------------------------|
| 1 | 431.447,715 301.510,989 | 2 | 431.446,803 301.481,23 | 29.773 |
| 2 | 431.446,803 301.481,23 | 3 | 431.780,018 301.410,164 | 340.709 |
| 3 | 431.780,018 301.410,164 | 4 | 431.782,303 301.439,629 | 29.553 |
| 4 | 431.782,303 301.439,629 | 5 | 431.604,755 301.477,496 | 181.541 |
| 5 | 431.604,755 301.477,496 | 6 | 431.604,957 301.476,761 | 0.762 |

| Punct început | X / Y | Punct sfârșit | X / Y | Lungime segment (** (m) |
|---------------|----------------------------|---------------|----------------------------|-------------------------|
| 6 | 431.604,957 301.476,761 | 7 | 431.603,801 301.476,442 | 1.199 |
| 7 | 431.603,801 301.476,442 | 8 | 431.603,482 301.477,599 | 1.2 |
| 8 | 431.603,482 301.477,599 | 9 | 431.603,826 301.477,694 | 0.357 |
| 9 | 431.603,826 301.477,694 | 1 | 431.447,715 301.510,989 | 159.622 |

** Lungimile segmentelor sunt determinate în planul de proiecție Stereo 70 și sunt rotunjite la 1 milimetru.

*** Distanța dintre puncte este formată din segmente cumulate ce sunt mai mici decât valoarea 1 milimetru.

**DATE DESPRE IMOBILUL NR. 4082**

Oficiul de Cadastru și Publicitate Imobiliară DOLJ
Biroul de Cadastru și Publicitate Imobiliară Craiova

A. Partea I. Descrierea imobilului

TEREN Extravilan

Adresa: Jud. Dolj, T17/1 P107

| Nr. Crt | Nr cadastral Nr. topografic | Suprafața* (mp) | Observații / Referințe |
|---------|-----------------------------|-----------------|---|
| A1 | | 6.100 | Sector cadastral:30 Teren neimpregmuit; |

B. Partea II. Proprietari și acte

| Inscrieri privitoare la dreptul de proprietate și alte drepturi reale | Referințe |
|--|-----------|
| / | |
| Act Administrativ nr. TDP 1603, din 21/04/2004 emis de CJSDPAT DOLJ; | |
| B1 | A1 |
| Intabulare, drept de PROPRIETATE, dobândit prin Reconstituire, cota actuala 1/1, cota initiala 1/1 1) GEORGESCU AURELIAN, LIPSA CNP | |

C. Partea III. SARCINI .

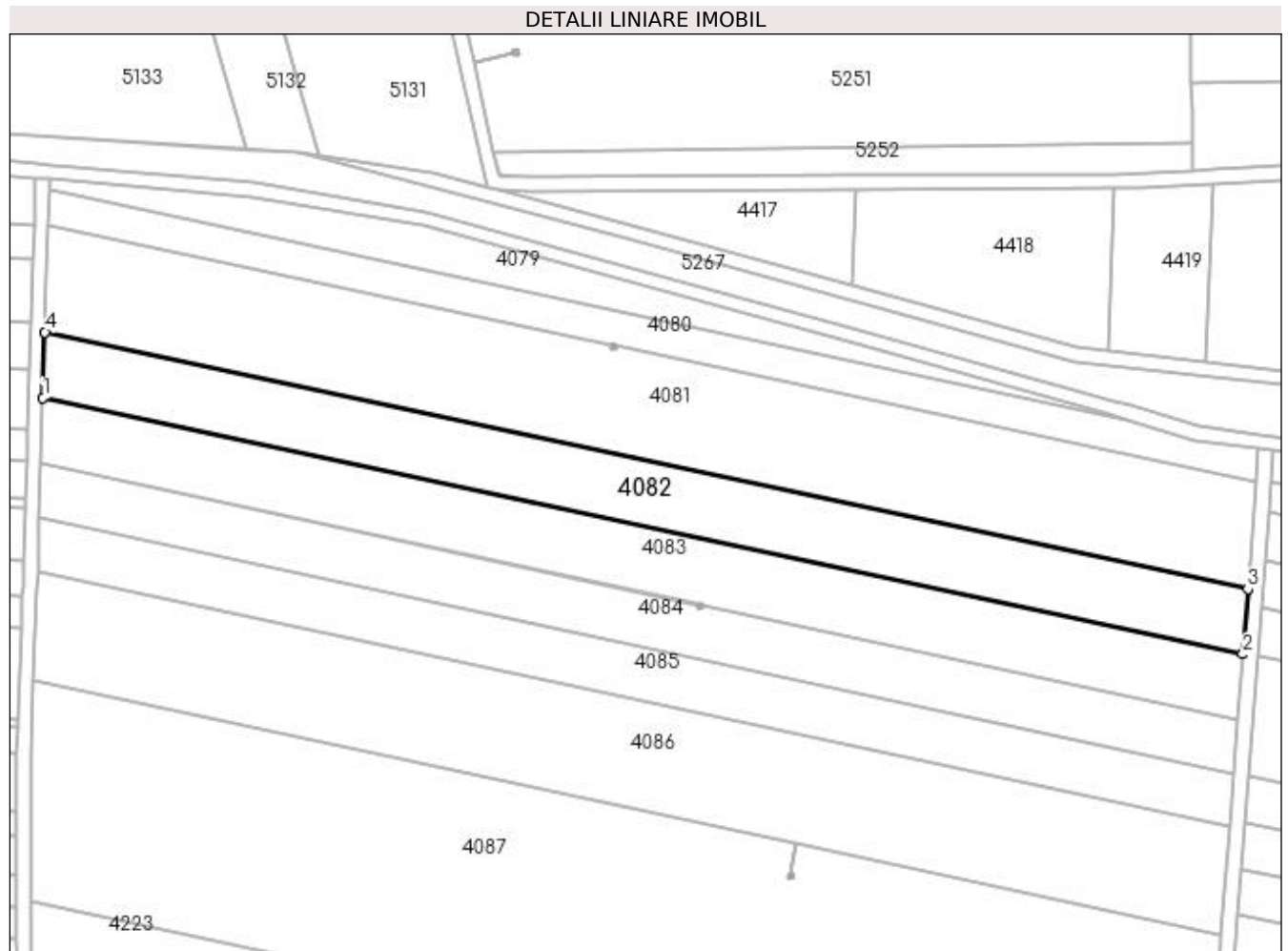
| Inscrieri privind dezmembramintele dreptului de proprietate, drepturi reale de garanție și sarcini | Referințe |
|--|-----------|
| NU SUNT | |

Anexa Nr. 1 La Partea I

Teren

| Nr cadastral | Suprafața (mp)* | Observații / Referințe |
|--------------|-----------------|------------------------|
| | 6.100 | |

* Suprafața este determinată în planul de proiecție Stereo 70.



Date referitoare la teren

| Crt | Categorie folosință | Intra vilan | Suprafața (mp) | Tarla | Parcelă | Nr. topo | Observații / Referințe |
|-----|---------------------|-------------|----------------|-------|---------|----------|------------------------|
| 1 | arabil | NU | 6.100 | 17/1 | 107 | - | |

Lungime Segmente

1) Valorile lungimilor segmentelor sunt obținute din proiecție în plan.

| Punct început | X / Y | Punct sfârșit | X / Y | Lungime segment (** (m) |
|---------------|----------------------------|---------------|----------------------------|-------------------------|
| 1 | 431.446,245 301.463,02 | 2 | 431.778,62 301.392,132 | 339.85 |
| 2 | 431.778,62 301.392,132 | 3 | 431.780,018 301.410,164 | 18.086 |
| 3 | 431.780,018 301.410,164 | 4 | 431.446,803 301.481,23 | 340.709 |
| 4 | 431.446,803 301.481,23 | 1 | 431.446,245 301.463,02 | 18.219 |

**** Lungimile segmentelor sunt determinate în planul de proiecție Stereo 70 și sunt rotunjite la 1 milimetru.**

***** Distanța dintre puncte este formată din segmente cumulate ce sunt mai mici decât valoarea 1 milimetru.**

**DATE DESPRE IMOBILUL NR. 4083**

Oficiul de Cadastru și Publicitate Imobiliară DOLJ
Biroul de Cadastru și Publicitate Imobiliară Craiova

A. Partea I. Descrierea imobilului

TEREN Extravilan

Adresa: Jud. Dolj, T17/1 P108

| Nr. Crt | Nr cadastral Nr. topografic | Suprafața* (mp) | Observații / Referințe |
|---------|-----------------------------|-----------------|---|
| A1 | | 6.100 | Sector cadastral:30 Teren neimprejmuit; |

B. Partea II. Proprietari și acte

| Inscrieri privitoare la dreptul de proprietate și alte drepturi reale | Referințe |
|--|-----------|
| / | |
| Act Administrativ nr. TDP 400-2180, din 07/02/1994 emis de CJSDPAT DOLJ; | |
| B1 | A1 |
| Intabulare, drept de PROPRIETATE, dobândit prin Reconstituire, cota actuala 1/1, cota initiala 1/1 1) NICOLCEA NICOLAE DEFUNCT:Da | |

C. Partea III. SARCINI .

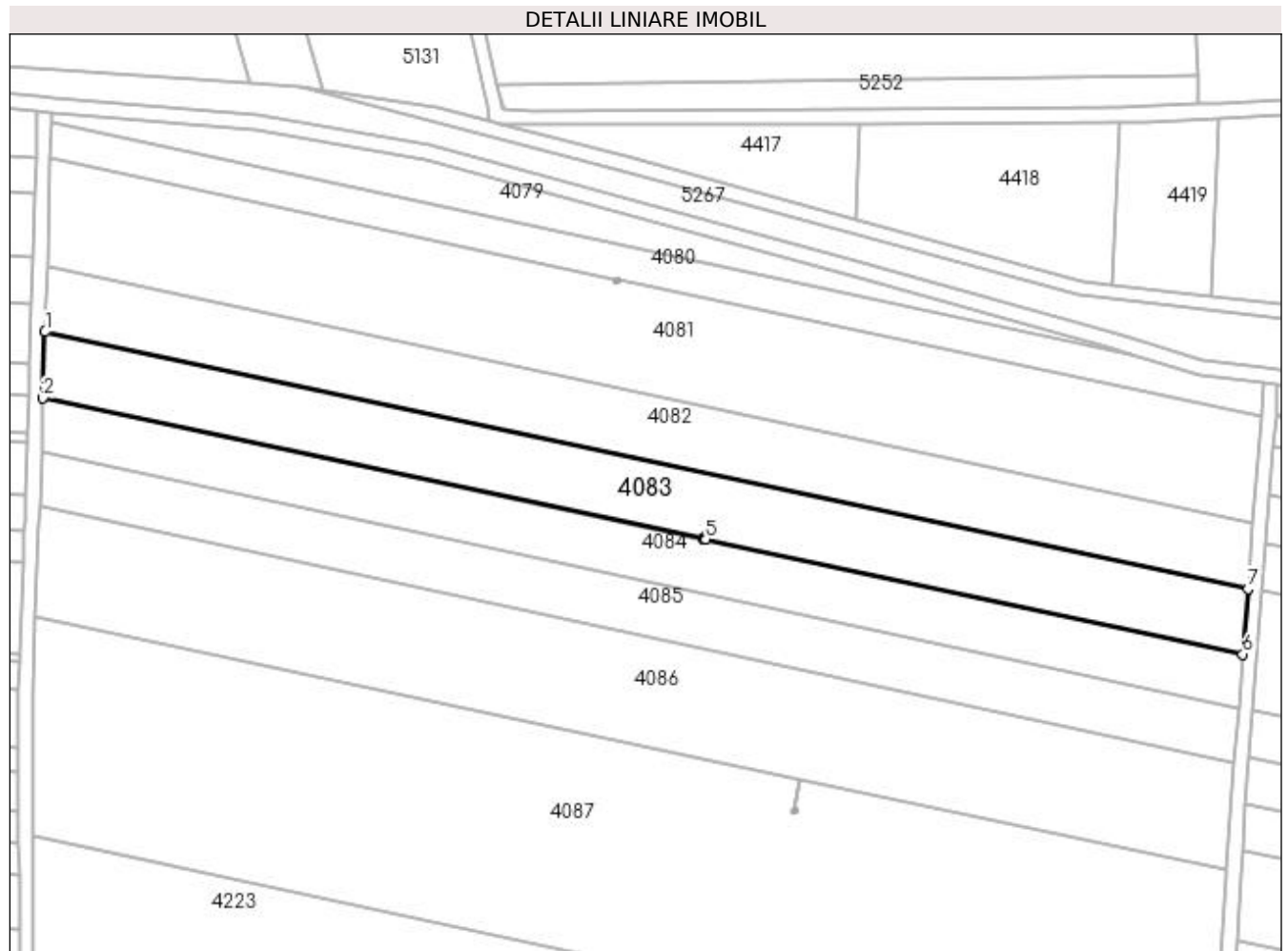
| Inscrieri privind dezmembramintele dreptului de proprietate, drepturi reale de garanție și sarcini | Referințe |
|--|-----------|
| NU SUNT | |

Anexa Nr. 1 La Partea I

Teren

| Nr cadastral | Suprafața (mp)* | Observații / Referințe |
|--------------|-----------------|------------------------|
| | 6.100 | |

* Suprafața este determinată în planul de proiecție Stereo 70.



Date referitoare la teren

| Crt | Categorie folosință | Intra vilan | Suprafața (mp) | Tarla | Parcelă | Nr. topo | Observații / Referințe |
|-----|---------------------|-------------|----------------|-------|---------|----------|------------------------|
| 1 | arabil | NU | 6.100 | 17/1 | 108 | - | |

Lungime Segmente

1) Valorile lungimilor segmentelor sunt obținute din proiecție în plan.

| Punct început | X / Y | Punct sfârșit | X / Y | Lungime segment (** (m) |
|---------------|----------------------------|---------------|----------------------------|-------------------------|
| 1 | 431.446,245 301.463,02 | 2 | 431.445,686 301.444,762 | 18.267 |
| 2 | 431.445,686 301.444,762 | 3 | 431.627,935 301.405,893 | 186.348 |
| 3 | 431.627,935 301.405,893 | 4 | 431.628,685 301.406,15 | 0.793 |
| 4 | 431.628,685 301.406,15 | 5 | 431.628,839 301.405,7 | 0.476 |
| 5 | 431.628,839 301.405,7 | 6 | 431.777,218 301.374,055 | 151.716 |

| Punct început | X / Y | Punct sfârșit | X / Y | Lungime segment (** (m) |
|---------------|----------------------------|---------------|---------------------------|-------------------------|
| 6 | 431.777,218 301.374,055 | 7 | 431.778,62 301.392,132 | 18.131 |
| 7 | 431.778,62 301.392,132 | 1 | 431.446,245 301.463,02 | 339.85 |

** Lungimile segmentelor sunt determinate în planul de proiecție Stereo 70 și sunt rotunjite la 1 milimetru.

*** Distanța dintre puncte este formată din segmente cumulate ce sunt mai mici decât valoarea 1 milimetru.

**DATE DESPRE IMOBILUL NR. 4084**

Oficiul de Cadastru și Publicitate Imobiliară DOLJ
Biroul de Cadastru și Publicitate Imobiliară Craiova

A. Partea I. Descrierea imobilului

TEREN Extravilan

Adresa: Jud. Dolj, T17/1 P109

| Nr. Crt | Nr cadastral Nr. topografic | Suprafața* (mp) | Observații / Referințe |
|---------|-----------------------------|-----------------|---|
| A1 | | 5.000 | Sector cadastral:30 Teren neimprejmuit; |

B. Partea II. Proprietari și acte

| Inscrieri privitoare la dreptul de proprietate și alte drepturi reale | Referințe |
|--|-----------|
| / | |
| Act Administrativ nr. TDP 672-15093, din 14/09/1994 emis de CJSDPAT DOLJ; | |
| B1 | A1 |
| Intabulare, drept de PROPRIETATE, dobândit prin Reconstituire, cota actuala 1/1, cota initiala 1/1 1) RADOSLAV MARIA, LIPSA CNP | |

C. Partea III. SARCINI .

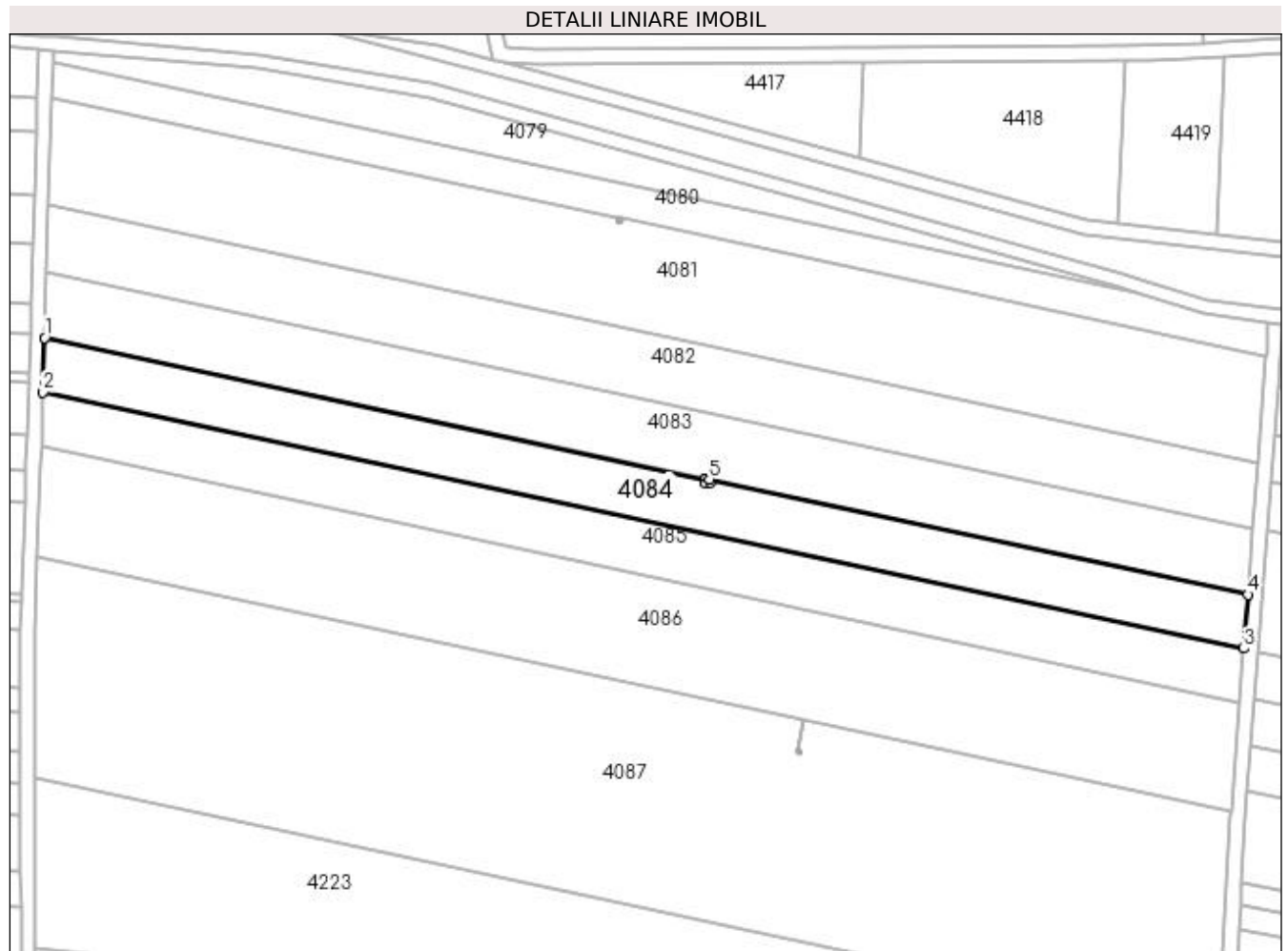
| Inscrieri privind dezmembramintele dreptului de proprietate, drepturi reale de garanție și sarcini | Referințe |
|--|-----------|
| NU SUNT | |

Anexa Nr. 1 La Partea I

Teren

| Nr cadastral | Suprafața (mp)* | Observații / Referințe |
|--------------|-----------------|------------------------|
| | 5.000 | |

* Suprafața este determinată în planul de proiecție Stereo 70.



Date referitoare la teren

| Crt | Categorie folosință | Intra vilan | Suprafața (mp) | Tarla | Parcelă | Nr. topo | Observații / Referințe |
|-----|---------------------|-------------|----------------|-------|---------|----------|------------------------|
| 1 | arabil | NU | 5.000 | 17/1 | 109 | - | |

Lungime Segmente

1) Valorile lungimilor segmentelor sunt obținute din proiecție în plan.

| Punct început | X / Y | Punct sfârșit | X / Y | Lungime segment (** (m) |
|---------------|----------------------------|---------------|----------------------------|-------------------------|
| 1 | 431.445,686 301.444,762 | 2 | 431.445,227 301.429,759 | 15.01 |
| 2 | 431.445,227 301.429,759 | 3 | 431.776,067 301.359,199 | 338.281 |
| 3 | 431.776,067 301.359,199 | 4 | 431.777,218 301.374,055 | 14.901 |
| 4 | 431.777,218 301.374,055 | 5 | 431.628,839 301.405,7 | 151.716 |
| 5 | 431.628,839 301.405,7 | 6 | 431.629,074 301.405,015 | 0.724 |

| Punct început | X / Y | Punct sfârșit | X / Y | Lungime segment (** (m) |
|---------------|----------------------------|---------------|----------------------------|-------------------------|
| 6 | 431.629,074 301.405,015 | 7 | 431.627,939 301.404,626 | 1.2 |
| 7 | 431.627,939 301.404,626 | 8 | 431.627,55 301.405,761 | 1.2 |
| 8 | 431.627,55 301.405,761 | 9 | 431.627,935 301.405,893 | 0.407 |
| 9 | 431.627,935 301.405,893 | 1 | 431.445,686 301.444,762 | 186.348 |

** Lungimile segmentelor sunt determinate în planul de proiecție Stereo 70 și sunt rotunjite la 1 milimetru.

*** Distanța dintre puncte este formată din segmente cumulate ce sunt mai mici decât valoarea 1 milimetru.

**DATE DESPRE IMOBILUL NR. 4085**

Oficiul de Cadastru și Publicitate Imobiliară DOLJ
Biroul de Cadastru și Publicitate Imobiliară Craiova

A. Partea I. Descrierea imobilului

TEREN Extravilan

Adresa: Jud. Dolj, T17/1 P110

| Nr. Crt | Nr cadastral Nr. topografic | Suprafața* (mp) | Observații / Referințe |
|---------|-----------------------------|-----------------|---|
| A1 | | 5.000 | Sector cadastral:30 Teren neimprejmuit; |

B. Partea II. Proprietari și acte

| Inscrieri privitoare la dreptul de proprietate și alte drepturi reale | Referințe |
|---|-----------|
| / | |
| Act Administrativ nr. TDP 494-2162, din 03/03/1994 emis de CJSDPAT DOLJ; | |
| B1 | A1 |
| Intabulare, drept de PROPRIETATE, dobândit prin Reconstituire, cota actuala 1/1, cota initiala 1/1 1) VĂTAMAN DUMITRA, LIPSA CNP | |

C. Partea III. SARCINI .

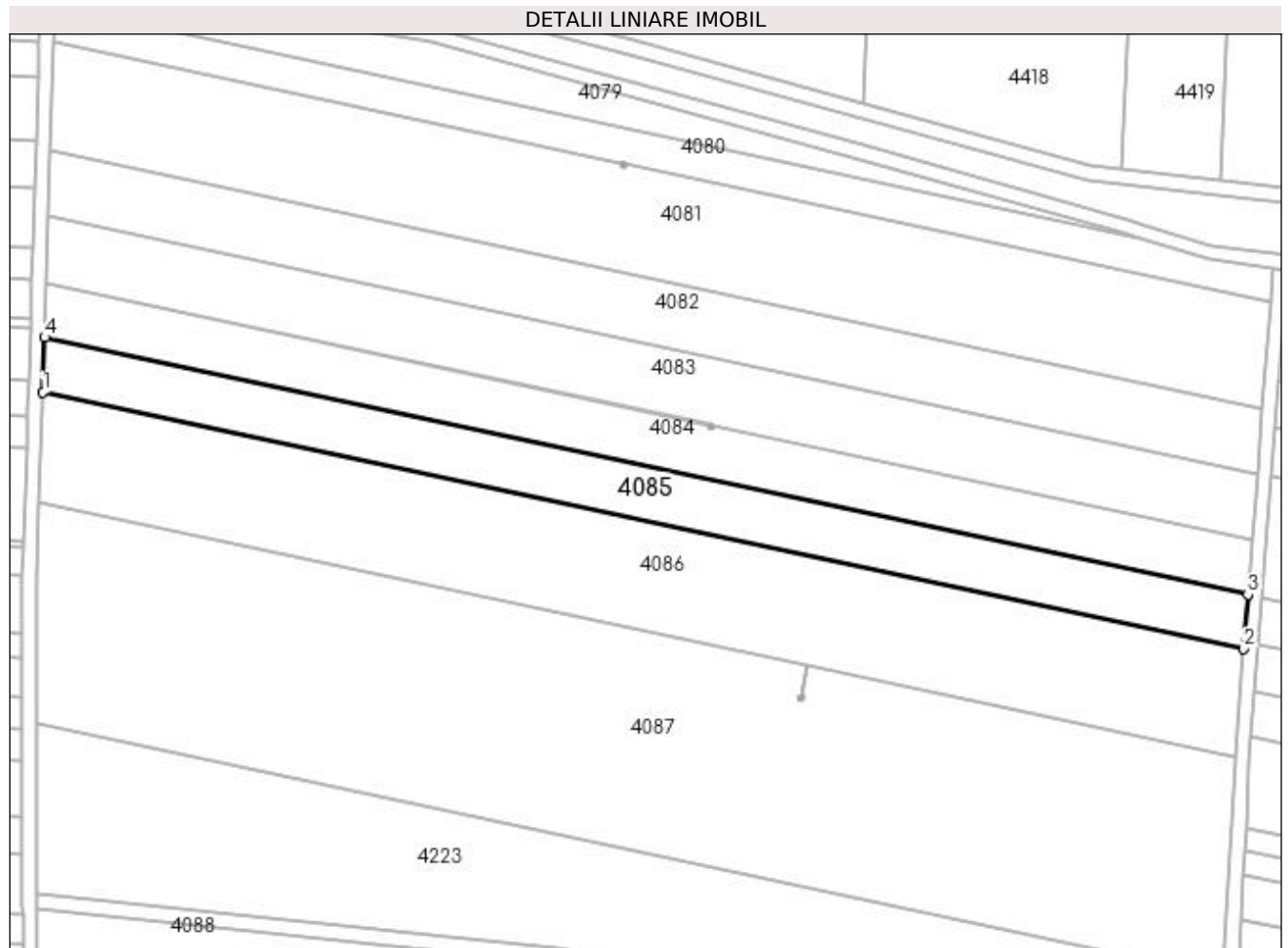
| Inscrieri privind dezmembramintele dreptului de proprietate, drepturi reale de garanție și sarcini | Referințe |
|--|-----------|
| NU SUNT | |

Anexa Nr. 1 La Partea I

Teren

| | | |
|--------------|-----------------|------------------------|
| Nr cadastral | Suprafața (mp)* | Observații / Referințe |
| | 5.000 | |

* Suprafața este determinată în planul de proiecție Stereo 70.



Date referitoare la teren

| Crt | Categorie folosință | Intra vilan | Suprafața (mp) | Tarla | Parcelă | Nr. topo | Observații / Referințe |
|-----|---------------------|-------------|----------------|-------|---------|----------|------------------------|
| 1 | arabil | NU | 5.000 | 17/1 | 110 | - | |

Lungime Segmente

1) Valorile lungimilor segmentelor sunt obținute din proiecție în plan.

| Punct început | X / Y | Punct sfârșit | X / Y | Lungime segment (** (m) |
|---------------|----------------------------|---------------|----------------------------|-------------------------|
| 1 | 431.444,766 301.414,728 | 2 | 431.774,913 301.344,316 | 337.572 |
| 2 | 431.774,913 301.344,316 | 3 | 431.776,067 301.359,199 | 14.928 |
| 3 | 431.776,067 301.359,199 | 4 | 431.445,227 301.429,759 | 338.281 |
| 4 | 431.445,227 301.429,759 | 1 | 431.444,766 301.414,728 | 15.038 |

**** Lungimile segmentelor sunt determinate în planul de proiecție Stereo 70 și sunt rotunjite la 1 milimetru.**

***** Distanța dintre puncte este formată din segmente cumulate ce sunt mai mici decât valoarea 1 milimetru.**

**DATE DESPRE IMOBILUL NR. 4086**

Oficiul de Cadastru și Publicitate Imobiliară DOLJ
 Biroul de Cadastru și Publicitate Imobiliară Craiova

A. Partea I. Descrierea imobilului

TEREN Extravilan

Adresa: Jud. Dolj, T17/1 P111

| Nr. Crt | Nr cadastral Nr. topografic | Suprafața* (mp) | Observații / Referințe |
|---------|-----------------------------|-----------------|---|
| A1 | | 10.000 | Sector cadastral:30 Teren neimprejmuit; |

B. Partea II. Proprietari și acte

| Inscrieri privitoare la dreptul de proprietate și alte drepturi reale | Referințe |
|--|-----------|
| / | |
| Act Administrativ nr. TDP 1047-48563, din 29/03/1995 emis de CJSDPAT DOLJ; | |
| B1 | A1 |
| Intabulare, drept de PROPRIETATE, dobandit prin Reconstituire, cota actuala 1/1, cota initiala 1/1 1) VLĂDUȚ IONEL, LIPSA CNP | |

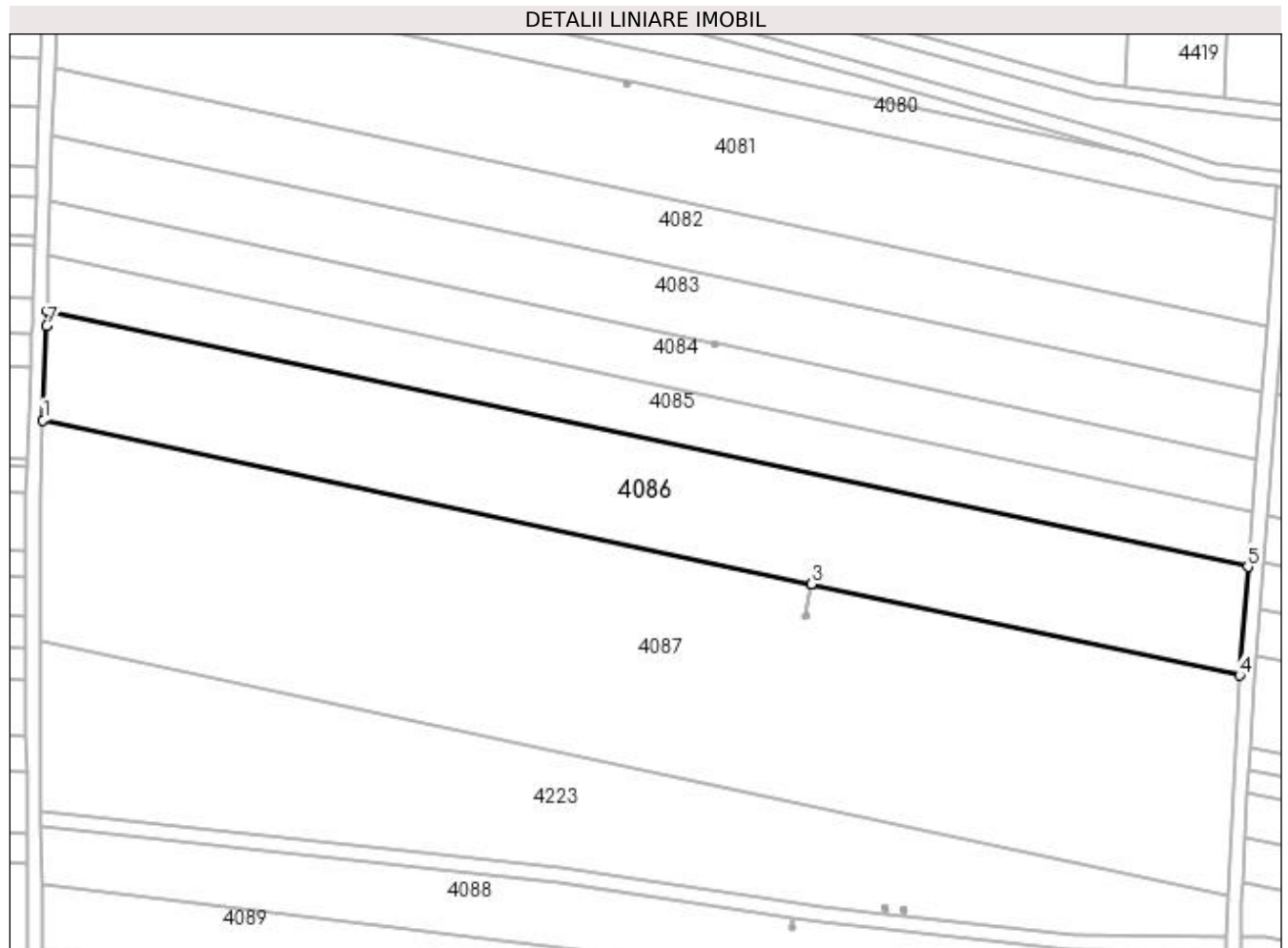
C. Partea III. SARCINI .

| Inscrieri privind dezmembramintele dreptului de proprietate, drepturi reale de garanție și sarcini | Referințe |
|--|-----------|
| NU SUNT | |

Anexa Nr. 1 La Partea I**Teren**

| | | |
|--------------|-----------------|------------------------|
| Nr cadastral | Suprafața (mp)* | Observații / Referințe |
| | 10.000 | |

* Suprafața este determinată în planul de proiecție Stereo 70.

**Date referitoare la teren**

| Crt | Categorie folosință | Intra vilan | Suprafața (mp) | Tarla | Parcelă | Nr. topo | Observații / Referințe |
|-----|---------------------|-------------|----------------|-------|---------|----------|------------------------|
| 1 | arabil | NU | 10.000 | 17/1 | 111 | - | |

Lungime Segmente

1) Valorile lungimilor segmentelor sunt obținute din proiecție în plan.

| Punct început | X / Y | Punct sfârșit | X / Y | Lungime segment (** (m) |
|---------------|----------------------------|---------------|----------------------------|-------------------------|
| 1 | 431.443,659 301.384,618 | 2 | 431.654,856 301.339,575 | 215.947 |
| 2 | 431.654,856 301.339,575 | 3 | 431.654,861 301.339,574 | 0.005 |
| 3 | 431.654,861 301.339,574 | 4 | 431.772,598 301.314,464 | 120.385 |
| 4 | 431.772,598 301.314,464 | 5 | 431.774,913 301.344,316 | 29.942 |
| 5 | 431.774,913 301.344,316 | 6 | 431.444,766 301.414,728 | 337.572 |

| Punct început | X / Y | Punct sfârșit | X / Y | Lungime segment (** (m) |
|---------------|----------------------------|---------------|----------------------------|-------------------------|
| 6 | 431.444,766 301.414,728 | 7 | 431.444,635 301.410,46 | 4.27 |
| 7 | 431.444,635 301.410,46 | 1 | 431.443,659 301.384,618 | 25.86 |

** Lungimile segmentelor sunt determinate în planul de proiecție Stereo 70 și sunt rotunjite la 1 milimetru.

*** Distanța dintre puncte este formată din segmente cumulate ce sunt mai mici decât valoarea 1 milimetru.

**DATE DESPRE IMOBILUL NR. 4087**

Oficiul de Cadastru și Publicitate Imobiliară DOLJ
Biroul de Cadastru și Publicitate Imobiliară Craiova

A. Partea I. Descrierea imobilului

TEREN Extravilan

Adresa: Jud. Dolj, T17/1 P112

| Nr. Crt | Nr cadastral Nr. topografic | Suprafața* (mp) | Observații / Referințe |
|---------|-----------------------------|-----------------|---|
| A1 | 31884 | 20.000 | Sector cadastral:30 Teren neimprejmuit; |

B. Partea II. Proprietari și acte

| Inscrieri privitoare la dreptul de proprietate și alte drepturi reale | Referințe |
|--|-----------|
| 23633 / 07/02/2020 | |
| Act Notarial nr. CONTRACT DE SCHIMB AUT SUB NR. 443, din 06/02/2020 emis de NP DOINA FAURAR; | |
| B1 | A1 |
| Intabulare, drept de PROPRIETATE, dobandit prin Conventie, cota actuala 1/1, cota initiala 1/1 1) IRIMIA MIRCEA | |

C. Partea III. SARCINI .

| Inscrieri privind dezmembramintele dreptului de proprietate, drepturi reale de garanție și sarcini | Referințe |
|--|-----------|
| NU SUNT | |

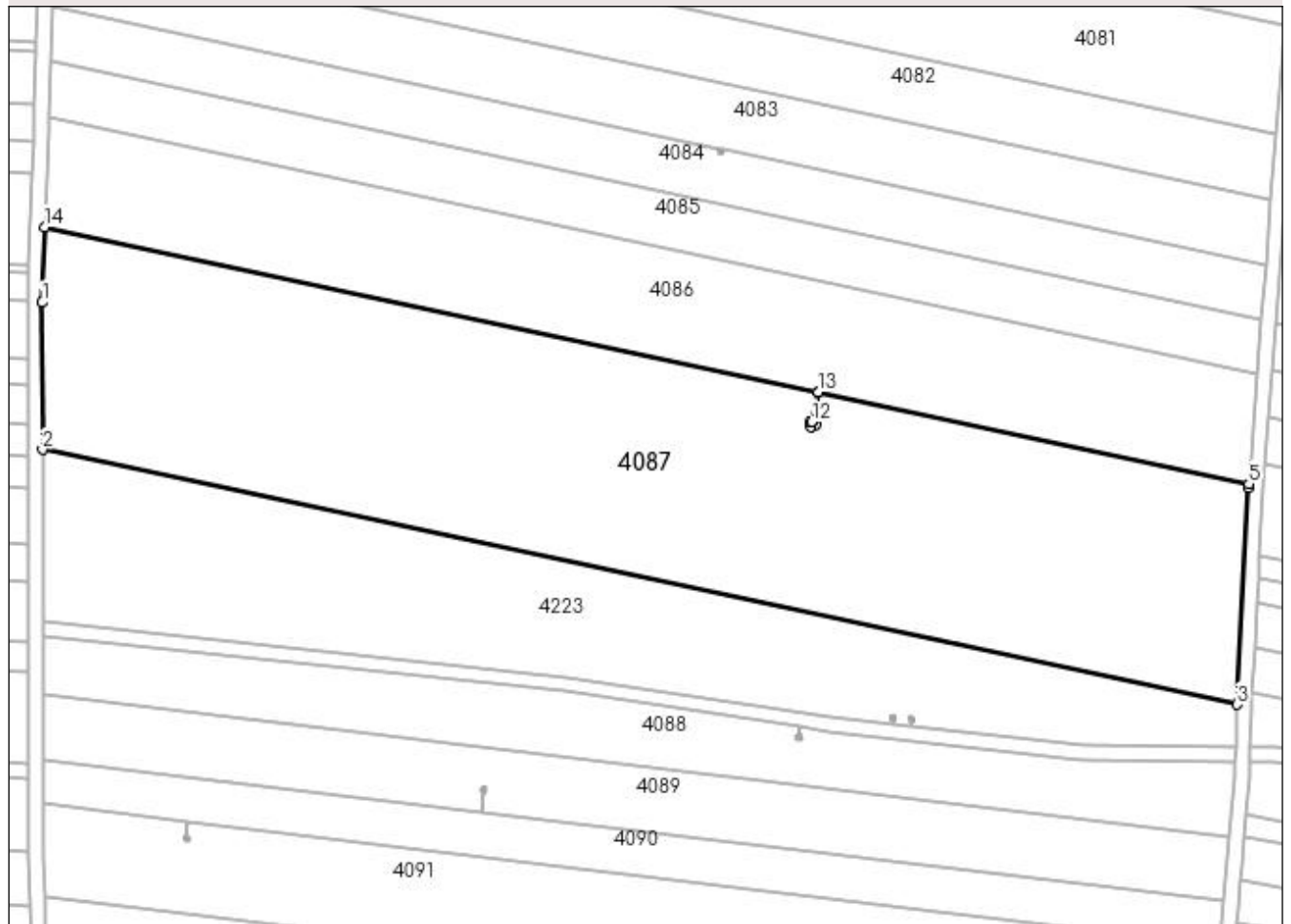
Anexa Nr. 1 La Partea I

Teren

| Nr cadastral | Suprafața (mp)* | Observații / Referințe |
|--------------|-----------------|------------------------|
| 31884 | 20.000 | |

* Suprafața este determinată în planul de proiecție Stereo 70.

DETALII LINIARE IMOBIL



Date referitoare la teren

| Crt | Categorie folosință | Intra vilan | Suprafața (mp) | Tarla | Parcelă | Nr. topo | Observații / Referințe |
|-----|---------------------|-------------|----------------|-------|---------|----------|------------------------|
| 1 | arabil | NU | 20.000 | 17/1 | 112 | - | |

Lungime Segmente

1) Valorile lungimilor segmentelor sunt obținute din proiecție în plan.

| Punct început | X / Y | Punct sfârșit | X / Y | Lungime segment (** (m) |
|---------------|----------------------------|---------------|----------------------------|-------------------------|
| 1 | 431.442,878 301.363,961 | 2 | 431.443,003 301.323,759 | 40.202 |
| 2 | 431.443,003 301.323,759 | 3 | 431.769,323 301.254,163 | 333.659 |
| 3 | 431.769,323 301.254,163 | 4 | 431.772,507 301.313,287 | 59.21 |
| 4 | 431.772,507 301.313,287 | 5 | 431.772,598 301.314,464 | 1.181 |
| 5 | 431.772,598 301.314,464 | 6 | 431.654,861 301.339,574 | 120.385 |

| Punct început | X / Y | Punct sfârşit | X / Y | Lungime segment (** (m) |
|---------------|----------------------------|---------------|----------------------------|-------------------------|
| 6 | 431.654,861 301.339,574 | 7 | 431.653,12 301.331,412 | 8.346 |
| 7 | 431.653,12 301.331,412 | 8 | 431.653,684 301.331,618 | 0.6 |
| 8 | 431.653,684 301.331,618 | 9 | 431.654,096 301.330,491 | 1.2 |
| 9 | 431.654,096 301.330,491 | 10 | 431.652,969 301.330,078 | 1.2 |
| 10 | 431.652,969 301.330,078 | 11 | 431.652,557 301.331,205 | 1.2 |
| 11 | 431.652,557 301.331,205 | 12 | 431.653,116 301.331,41 | 0.595 |
| 12 | 431.653,116 301.331,41 | 13 | 431.654,856 301.339,575 | 8.348 |
| 13 | 431.654,856 301.339,575 | 14 | 431.443,659 301.384,618 | 215.947 |
| 14 | 431.443,659 301.384,618 | 1 | 431.442,878 301.363,961 | 20.672 |

** Lungimile segmentelor sunt determinate în planul de proiecție Stereo 70 și sunt rotunjite la 1 milimetru.

*** Distanța dintre puncte este formată din segmente cumulate ce sunt mai mici decât valoarea 1 milimetru.

**DATE DESPRE IMOBILUL NR. 4088**

Oficiul de Cadastru și Publicitate Imobiliară DOLJ
Biroul de Cadastru și Publicitate Imobiliară Craiova

A. Partea I. Descrierea imobilului

TEREN Extravilan

Adresa: Jud. Dolj, T17/1 P114

| Nr. Crt | Nr cadastral Nr. topografic | Suprafața* (mp) | Observații / Referințe |
|---------|-----------------------------|-----------------|---|
| A1 | | 5.510 | Sector cadastral:30 Teren neimprejmuit; |

B. Partea II. Proprietari și acte

| Inscrieri privitoare la dreptul de proprietate și alte drepturi reale | | Referințe |
|--|---|-----------|
| / | | |
| Act Normativ nr. Legea 7, din 13/03/1996 emis de PARLAMENTUL ROMÂNIEI; | | |
| B1 | Inscrierea provizorie, drept de PROPRIETATE, dobandit prin Lege, cota actuala 1/1, cota initiala 1/1 1) NEIDENTIFICAT NEIDENTIFICAT, CIF:0000000000000 | A1 |

C. Partea III. SARCINI .

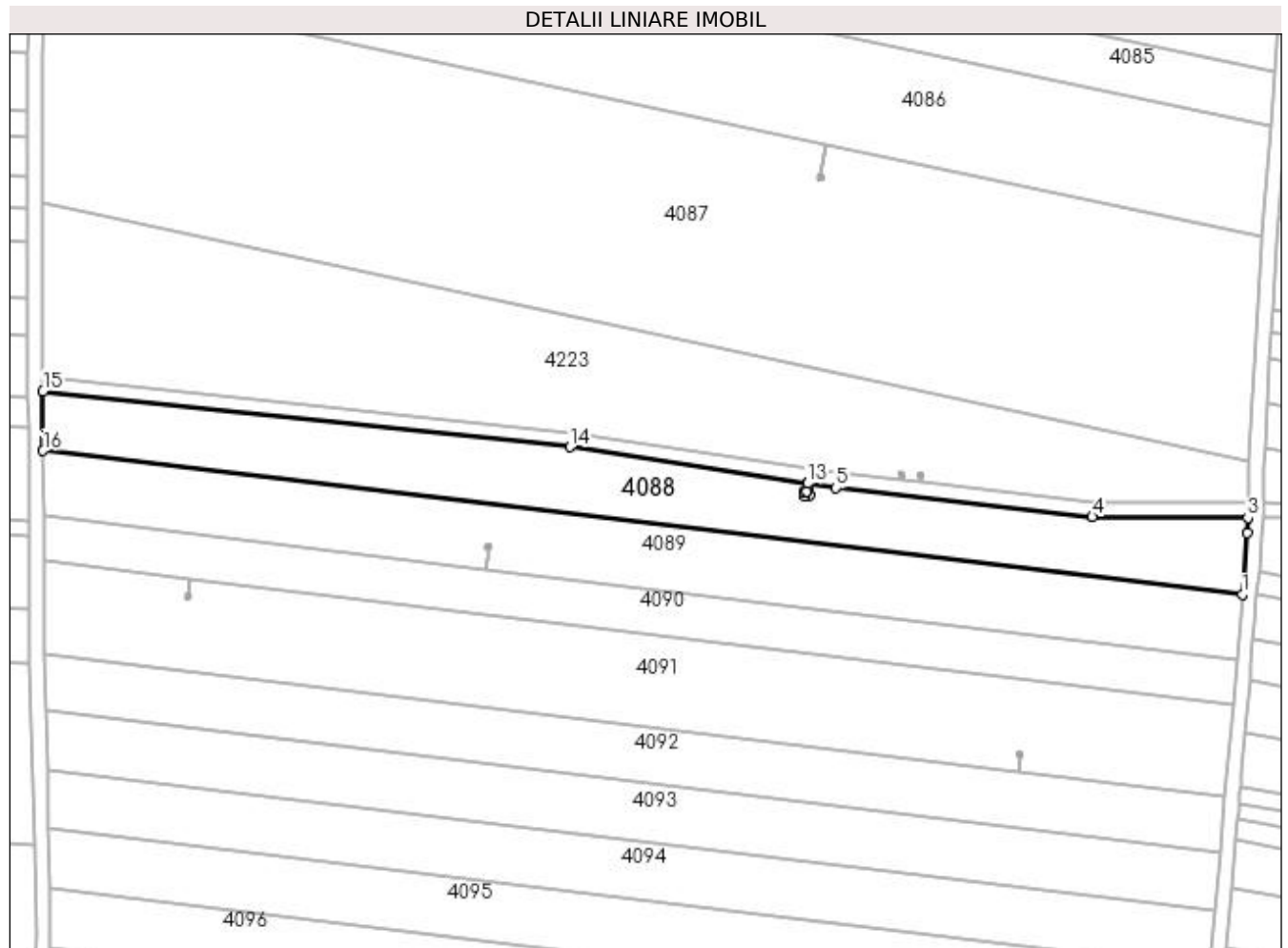
| Inscrieri privind dezmembramintele dreptului de proprietate, drepturi reale de garanție și sarcini | Referințe |
|--|-----------|
| NU SUNT | |

Anexa Nr. 1 La Partea I

Teren

| Nr cadastral | Suprafața (mp)* | Observații / Referințe |
|--------------|-----------------|------------------------|
| | 5.510 | |

* Suprafața este determinată în planul de proiecție Stereo 70.



Date referitoare la teren

| Crt | Categorie folosință | Intravilan | Suprafața (mp) | Tarla | Parcelă | Nr. topo | Observații / Referințe |
|-----|---------------------|------------|----------------|-------|---------|----------|------------------------|
| 1 | arabil | NU | 5.510 | 17/1 | 114 | - | |

Lungime Segmente

1) Valorile lungimilor segmentelor sunt obținute din proiecție în plan.

| Punct început | X / Y | Punct sfârșit | X / Y | Lungime segment (** (m) |
|---------------|----------------------------|---------------|----------------------------|-------------------------|
| 1 | 431.767,335 301.217,945 | 2 | 431.768,765 301.234,608 | 16.724 |
| 2 | 431.768,765 301.234,608 | 3 | 431.768,874 301.238,677 | 4.07 |
| 3 | 431.768,874 301.238,677 | 4 | 431.726,853 301.238,984 | 42.022 |
| 4 | 431.726,853 301.238,984 | 5 | 431.657,517 301.246,815 | 69.777 |
| 5 | 431.657,517 301.246,815 | 6 | 431.649,881 301.247,984 | 7.725 |

| Punct început | X / Y | Punct sfârşit | X / Y | Lungime segment (** (m) |
|---------------|----------------------------|---------------|----------------------------|-------------------------|
| 6 | 431.649,881 301.247,984 | 7 | 431.649,557 301.245,868 | 2.141 |
| 7 | 431.649,557 301.245,868 | 8 | 431.650,149 301.245,966 | 0.6 |
| 8 | 431.650,149 301.245,966 | 9 | 431.650,344 301.244,782 | 1.2 |
| 9 | 431.650,344 301.244,782 | 10 | 431.649,16 301.244,587 | 1.2 |
| 10 | 431.649,16 301.244,587 | 11 | 431.648,965 301.245,771 | 1.2 |
| 11 | 431.648,965 301.245,771 | 12 | 431.649,552 301.245,868 | 0.595 |
| 12 | 431.649,552 301.245,868 | 13 | 431.649,876 301.247,984 | 2.141 |
| 13 | 431.649,876 301.247,984 | 14 | 431.585,604 301.257,821 | 65.02 |
| 14 | 431.585,604 301.257,821 | 15 | 431.443,161 301.272,9 | 143.239 |
| 15 | 431.443,161 301.272,9 | 16 | 431.443,211 301.256,856 | 16.044 |
| 16 | 431.443,211 301.256,856 | 1 | 431.767,335 301.217,945 | 326.451 |

** Lungimile segmentelor sunt determinate în planul de proiecție Stereo 70 și sunt rotunjite la 1 milimetru.

*** Distanța dintre puncte este formată din segmente cumulate ce sunt mai mici decât valoarea 1 milimetru.

**DATE DESPRE IMOBILUL NR. 4089**

Oficiul de Cadastru și Publicitate Imobiliară DOLJ
Biroul de Cadastru și Publicitate Imobiliară Craiova

A. Partea I. Descrierea imobilului

TEREN Extravilan

Adresa: Jud. Dolj, T17/1 P115

| Nr. Crt | Nr cadastral Nr. topografic | Suprafața* (mp) | Observații / Referințe |
|---------|-----------------------------|-----------------|--|
| A1 | | 5.712 | Sector cadastral:30 Teren neimprejmit; |

B. Partea II. Proprietari și acte

| Inscrieri privitoare la dreptul de proprietate și alte drepturi reale | Referințe |
|---|-----------|
| / | |
| Act Administrativ nr. TDP 977-59538, din 08/09/1997 emis de CJSDPAT DOLJ; | |
| B1 | A1 |
| Intabulare, drept de PROPRIETATE, dobândit prin Reconstituire, cota actuala 1/1, cota initiala 1/1 1) AMZUCU ION | |

C. Partea III. SARCINI .

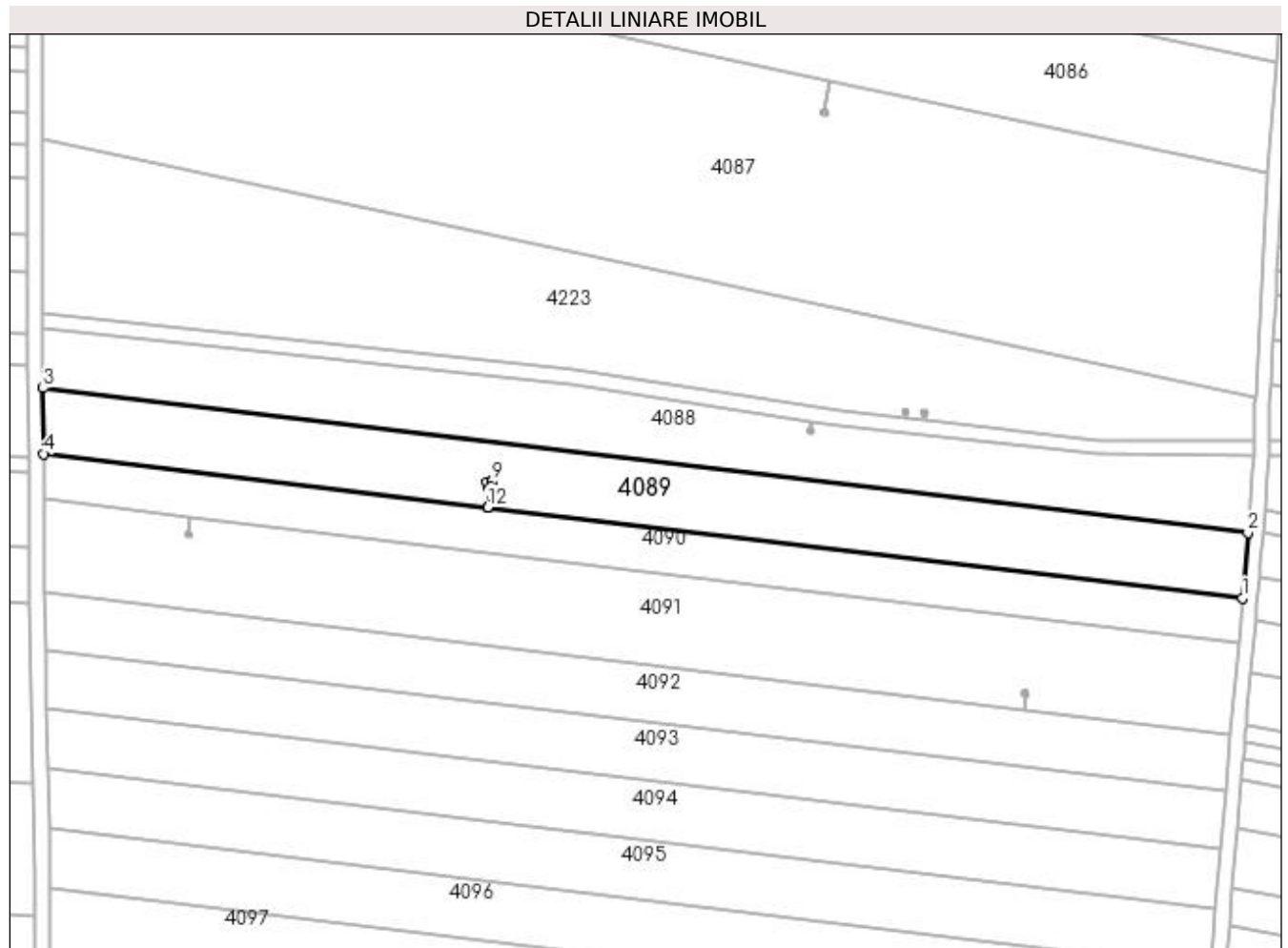
| Inscrieri privind dezmembramintele dreptului de proprietate, drepturi reale de garanție și sarcini | Referințe |
|--|-----------|
| NU SUNT | |

Anexa Nr. 1 La Partea I

Teren

| Nr cadastral | Suprafața (mp)* | Observații / Referințe |
|--------------|-----------------|------------------------|
| | 5.712 | |

* Suprafața este determinată în planul de proiecție Stereo 70.



Date referitoare la teren

| Crt | Categorie folosință | Intra vilan | Suprafața (mp) | Tarla | Parcelă | Nr. topo | Observații / Referințe |
|-----|---------------------|-------------|----------------|-------|---------|----------|------------------------|
| 1 | arabil | NU | 5.712 | 17/1 | 115 | - | |

Lungime Segmente

1) Valorile lungimilor segmentelor sunt obținute din proiecție în plan.

| Punct început | X / Y | Punct sfârșit | X / Y | Lungime segment (** (m) |
|---------------|----------------------------|---------------|----------------------------|-------------------------|
| 1 | 431.765,834 301.200,455 | 2 | 431.767,335 301.217,945 | 17.554 |
| 2 | 431.767,335 301.217,945 | 3 | 431.443,211 301.256,856 | 326.451 |
| 3 | 431.443,211 301.256,856 | 4 | 431.443,266 301.239,18 | 17.676 |
| 4 | 431.443,266 301.239,18 | 5 | 431.562,907 301.224,817 | 120.5 |
| 5 | 431.562,907 301.224,817 | 6 | 431.563,576 301.230,395 | 5.618 |

| Punct început | X / Y | Punct sfârșit | X / Y | Lungime segment (** (m) |
|---------------|----------------------------|---------------|----------------------------|-------------------------|
| 6 | 431.563,576 301.230,395 | 7 | 431.562,988 301.230,278 | 0.6 |
| 7 | 431.562,988 301.230,278 | 8 | 431.562,753 301.231,455 | 1.2 |
| 8 | 431.562,753 301.231,455 | 9 | 431.563,93 301.231,689 | 1.2 |
| 9 | 431.563,93 301.231,689 | 10 | 431.564,165 301.230,512 | 1.2 |
| 10 | 431.564,165 301.230,512 | 11 | 431.563,581 301.230,396 | 0.595 |
| 11 | 431.563,581 301.230,396 | 12 | 431.562,912 301.224,816 | 5.62 |
| 12 | 431.562,912 301.224,816 | 1 | 431.765,834 301.200,455 | 204.379 |

** Lungimile segmentelor sunt determinate în planul de proiecție Stereo 70 și sunt rotunjite la 1 milimetru.

*** Distanța dintre puncte este formată din segmente cumulate ce sunt mai mici decât valoarea 1 milimetru.

**DATE DESPRE IMOBILUL NR. 4090**

Oficiul de Cadastru și Publicitate Imobiliară DOLJ
Biroul de Cadastru și Publicitate Imobiliară Craiova

A. Partea I. Descrierea imobilului

TEREN Extravilan

Adresa: Jud. Dolj, T17/1 P116

| Nr. Crt | Nr cadastral Nr. topografic | Suprafața* (mp) | Observații / Referințe |
|---------|-----------------------------|-----------------|---|
| A1 | | 3.907 | Sector cadastral:30 Teren neimprejmuit; |

B. Partea II. Proprietari și acte

| Inscrieri privitoare la dreptul de proprietate și alte drepturi reale | Referințe |
|--|--|
| / | |
| Act Normativ nr. Legea 7, din 13/03/1996 emis de PARLAMENTUL ROMÂNIEI; | |
| B1 | Inscrierea provizorie, drept de PROPRIETATE, dobandit prin Lege, cota actuala 1/1, cota initiala 1/1 |
| | 1) NEIDENTIFICAT NEIDENTIFICAT, CIF:0000000000000 |
| | A1 |

C. Partea III. SARCINI .

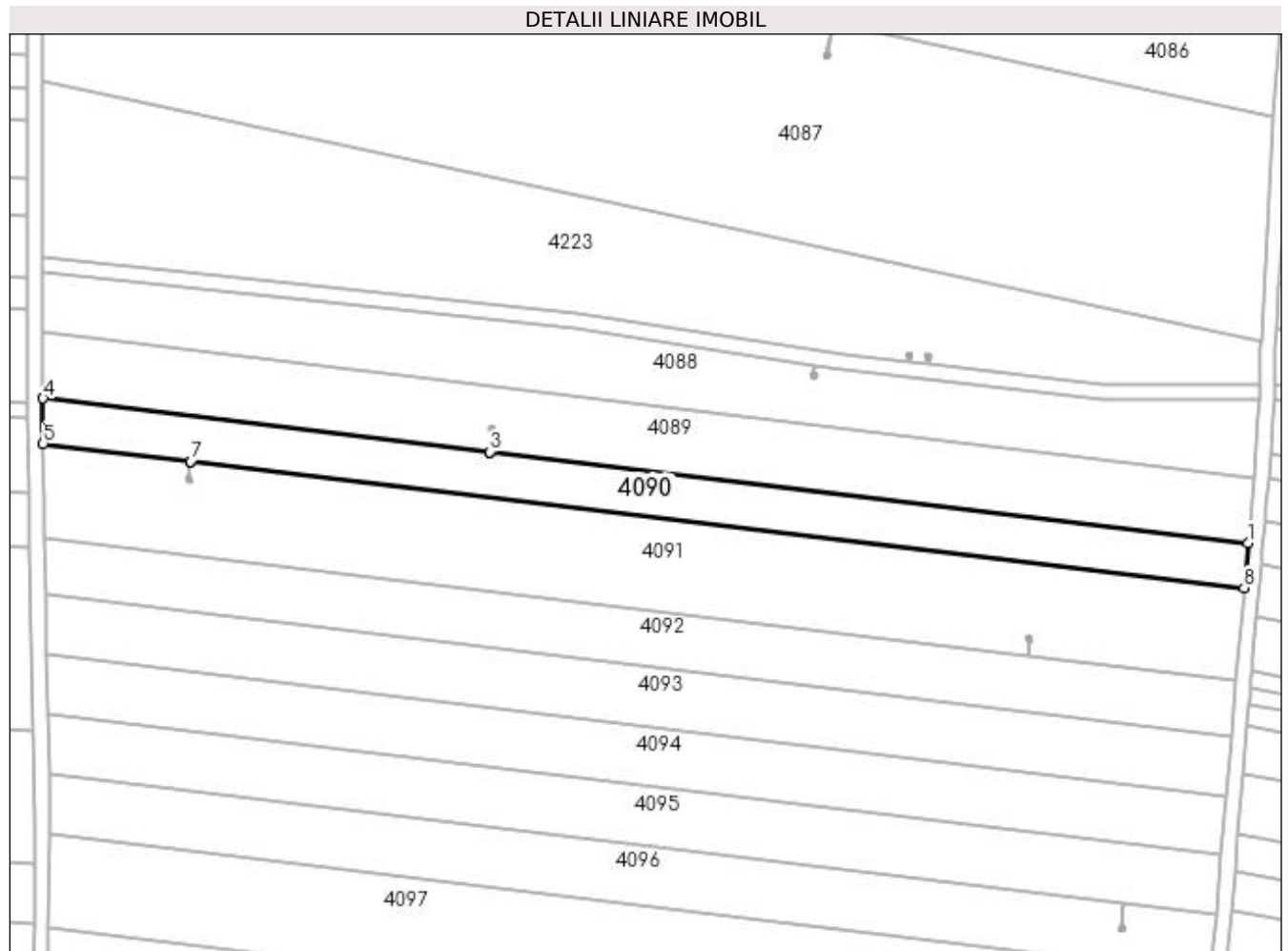
| Inscrieri privind dezmembramintele dreptului de proprietate, drepturi reale de garanție și sarcini | Referințe |
|--|-----------|
| NU SUNT | |

Anexa Nr. 1 La Partea I

Teren

| | | |
|--------------|-----------------|------------------------|
| Nr cadastral | Suprafața (mp)* | Observații / Referințe |
| | 3.907 | |

* Suprafața este determinată în planul de proiecție Stereo 70.



Date referitoare la teren

| Crt | Categorie folosință | Intra vilan | Suprafața (mp) | Tarla | Parcelă | Nr. topo | Observații / Referințe |
|-----|---------------------|-------------|----------------|-------|---------|----------|------------------------|
| 1 | arabil | NU | 3.907 | 17/1 | 116 | - | |

Lungime Segmente

1) Valorile lungimilor segmentelor sunt obținute din proiecție în plan.

| Punct început | X / Y | Punct sfârșit | X / Y | Lungime segment (** (m) |
|---------------|----------------------------|---------------|----------------------------|-------------------------|
| 1 | 431.765,834 301.200,455 | 2 | 431.562,912 301.224,816 | 204.379 |
| 2 | 431.562,912 301.224,816 | 3 | 431.562,907 301.224,817 | 0.005 |
| 3 | 431.562,907 301.224,817 | 4 | 431.443,266 301.239,18 | 120.5 |
| 4 | 431.443,266 301.239,18 | 5 | 431.443,304 301.227,043 | 12.137 |
| 5 | 431.443,304 301.227,043 | 6 | 431.482,762 301.222,306 | 39.741 |

| Punct început | X / Y | Punct sfârșit | X / Y | Lungime segment (** (m) |
|---------------|----------------------------|---------------|----------------------------|-------------------------|
| 6 | 431.482,762 301.222,306 | 7 | 431.482,767 301.222,305 | 0.005 |
| 7 | 431.482,767 301.222,305 | 8 | 431.764,804 301.188,447 | 284.062 |
| 8 | 431.764,804 301.188,447 | 1 | 431.765,834 301.200,455 | 12.052 |

** Lungimile segmentelor sunt determinate în planul de proiecție Stereo 70 și sunt rotunjite la 1 milimetru.

*** Distanța dintre puncte este formată din segmente cumulate ce sunt mai mici decât valoarea 1 milimetru.

**DATE DESPRE IMOBILUL NR. 4091**

Oficiul de Cadastru și Publicitate Imobiliară DOLJ
Biroul de Cadastru și Publicitate Imobiliară Craiova

A. Partea I. Descrierea imobilului

TEREN Extravilan

Adresa: Jud. Dolj, T17/1 P117

| Nr. Crt | Nr cadastral Nr. topografic | Suprafața* (mp) | Observații / Referințe |
|---------|-----------------------------|-----------------|---|
| A1 | | 8.060 | Sector cadastral:30 Teren neimprejmuit; |

B. Partea II. Proprietari și acte

| Inscrieri privitoare la dreptul de proprietate și alte drepturi reale | | Referințe |
|--|---|-----------|
| / | | |
| Act Normativ nr. Legea 7, din 13/03/1996 emis de PARLAMENTUL ROMÂNIEI; | | |
| B1 | Inscrierea provizorie, drept de PROPRIETATE, dobandit prin Lege, cota actuala 1/1, cota initiala 1/1 1) NEIDENTIFICAT NEIDENTIFICAT, CIF:0000000000000 | A1 |

C. Partea III. SARCINI .

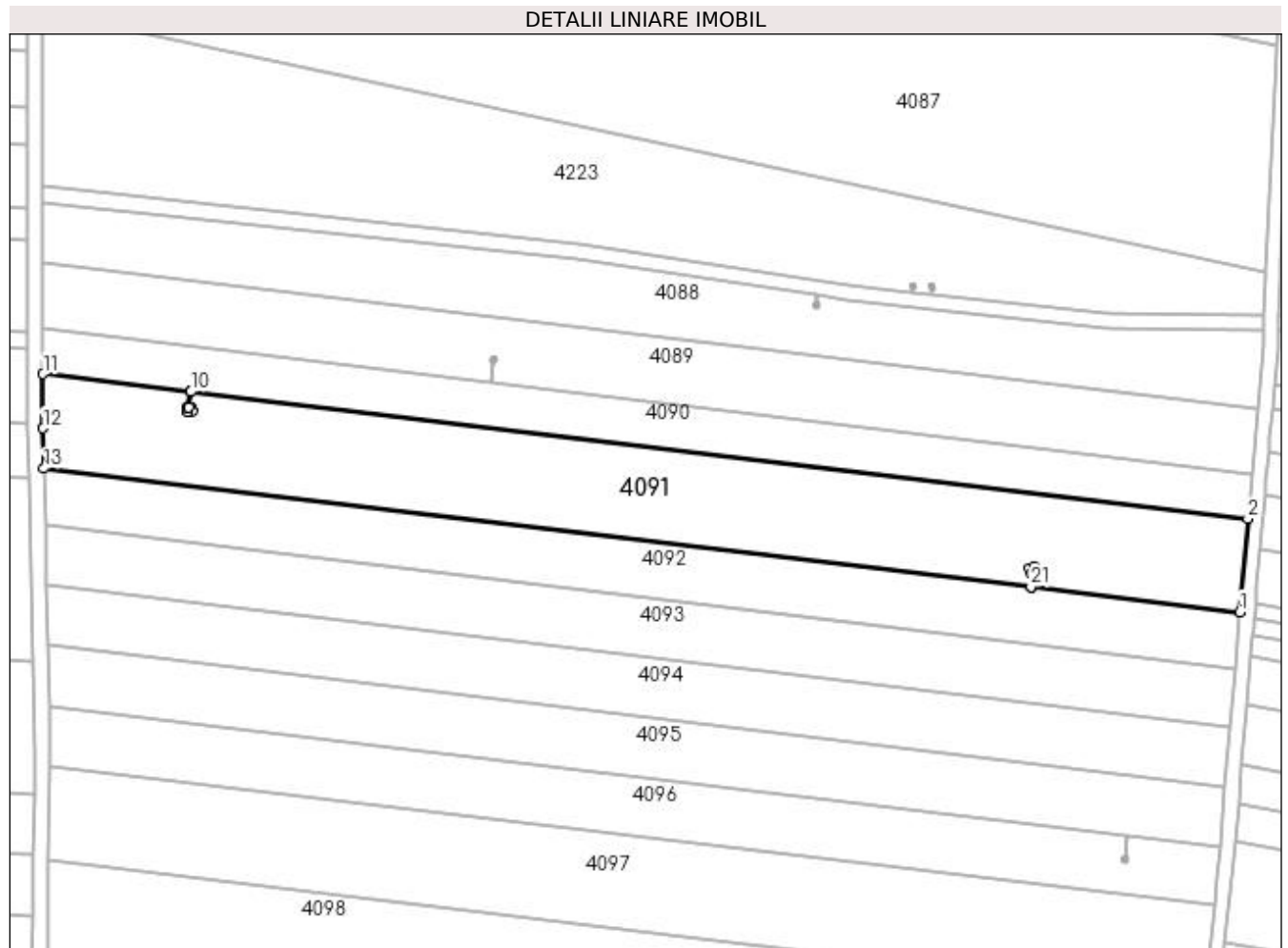
| Inscrieri privind dezmembramintele dreptului de proprietate, drepturi reale de garanție și sarcini | Referințe |
|--|-----------|
| NU SUNT | |

Anexa Nr. 1 La Partea I

Teren

| | | |
|--------------|-----------------|------------------------|
| Nr cadastral | Suprafața (mp)* | Observații / Referințe |
| | 8.060 | |

* Suprafața este determinată în planul de proiecție Stereo 70.



Date referitoare la teren

| Crt | Categorie folosință | Intra vilan | Suprafața (mp) | Tarla | Parcelă | Nr. topo | Observații / Referințe |
|-----|---------------------|-------------|----------------|-------|---------|----------|------------------------|
| 1 | arabil | NU | 8.060 | 17/1 | 117 | - | |

Lungime Segmente

1) Valorile lungimilor segmentelor sunt obținute din proiecție în plan.

| Punct început | X / Y | Punct sfârșit | X / Y | Lungime segment (** (m) |
|---------------|----------------------------|---------------|----------------------------|-------------------------|
| 1 | 431.762,666 301.163,534 | 2 | 431.764,804 301.188,447 | 25.005 |
| 3 | 431.482,767 301.222,305 | 4 | 431.482,265 301.218,128 | 4.207 |
| 5 | 431.482,855 301.218,239 | 6 | 431.483,077 301.217,06 | 1.2 |
| 7 | 431.481,898 301.216,838 | 8 | 431.481,676 301.218,017 | 1.2 |
| 9 | 431.482,261 301.218,127 | 10 | 431.482,762 301.222,306 | 4.209 |

| Punct început | X / Y | Punct sfârșit | X / Y | Lungime segment (** (m) |
|---------------|----------------------------|---------------|----------------------------|-------------------------|
| 2 | 431.764,804 301.188,447 | 3 | 431.482,767 301.222,305 | 284.062 |
| 4 | 431.482,265 301.218,128 | 5 | 431.482,855 301.218,239 | 0.6 |
| 6 | 431.483,077 301.217,06 | 7 | 431.481,898 301.216,838 | 1.2 |
| 8 | 431.481,676 301.218,017 | 9 | 431.482,261 301.218,127 | 0.595 |
| 10 | 431.482,762 301.222,306 | 11 | 431.443,304 301.227,043 | 39.741 |

| Punct început | X / Y | Punct sfârșit | X / Y | Lungime segment (** (m) |
|---------------|----------------------------|---------------|----------------------------|-------------------------|
| 11 | 431.443,304 301.227,043 | 12 | 431.443,349 301.212,52 | 14.523 |
| 13 | 431.443,58 301.201,841 | 14 | 431.706,926 301.170,226 | 265.237 |
| 15 | 431.707,41 301.174,252 | 16 | 431.706,836 301.174,074 | 0.601 |
| 17 | 431.706,482 301.175,221 | 18 | 431.707,628 301.175,575 | 1.199 |
| 19 | 431.707,983 301.174,429 | 20 | 431.707,414 301.174,253 | 0.596 |
| 21 | 431.706,931 301.170,225 | 1 | 431.762,666 301.163,534 | 56.135 |

| Punct început | X / Y | Punct sfârșit | X / Y | Lungime segment (** (m) |
|---------------|----------------------------|---------------|----------------------------|-------------------------|
| 12 | 431.443,349 301.212,52 | 13 | 431.443,58 301.201,841 | 10.681 |
| 14 | 431.706,926 301.170,226 | 15 | 431.707,41 301.174,252 | 4.055 |
| 16 | 431.706,836 301.174,074 | 17 | 431.706,482 301.175,221 | 1.2 |
| 18 | 431.707,628 301.175,575 | 19 | 431.707,983 301.174,429 | 1.2 |
| 20 | 431.707,414 301.174,253 | 21 | 431.706,931 301.170,225 | 4.057 |

** Lungimile segmentelor sunt determinate în planul de proiecție Stereo 70 și sunt rotunjite la 1 milimetru.

*** Distanța dintre puncte este formată din segmente cumulate ce sunt mai mici decât valoarea 1 milimetru.

**DATE DESPRE IMOBILUL NR. 4092**

Oficiul de Cadastru și Publicitate Imobiliară DOLJ
Biroul de Cadastru și Publicitate Imobiliară Craiova

A. Partea I. Descrierea imobilului

TEREN Extravilan

Adresa: Jud. Dolj, T17/1 P119

| Nr. Crt | Nr cadastral Nr. topografic | Suprafața* (mp) | Observații / Referințe |
|---------|-----------------------------|-----------------|---|
| A1 | | 4.840 | Sector cadastral:30 Teren neimprejmuit; |

B. Partea II. Proprietari și acte

| Inscrieri privitoare la dreptul de proprietate și alte drepturi reale | Referințe |
|--|-----------|
| / | |
| Act Administrativ nr. TDP 1477, din 22/03/2003 emis de CJSDPAT DOLJ; | |
| B1 | A1 |
| Intabulare, drept de PROPRIETATE, dobândit prin Reconstituire, cota actuala 1/1, cota initiala 1/1 1) SPRÎNCENATU CONSTANTIN, LIPSA CNP | |

C. Partea III. SARCINI .

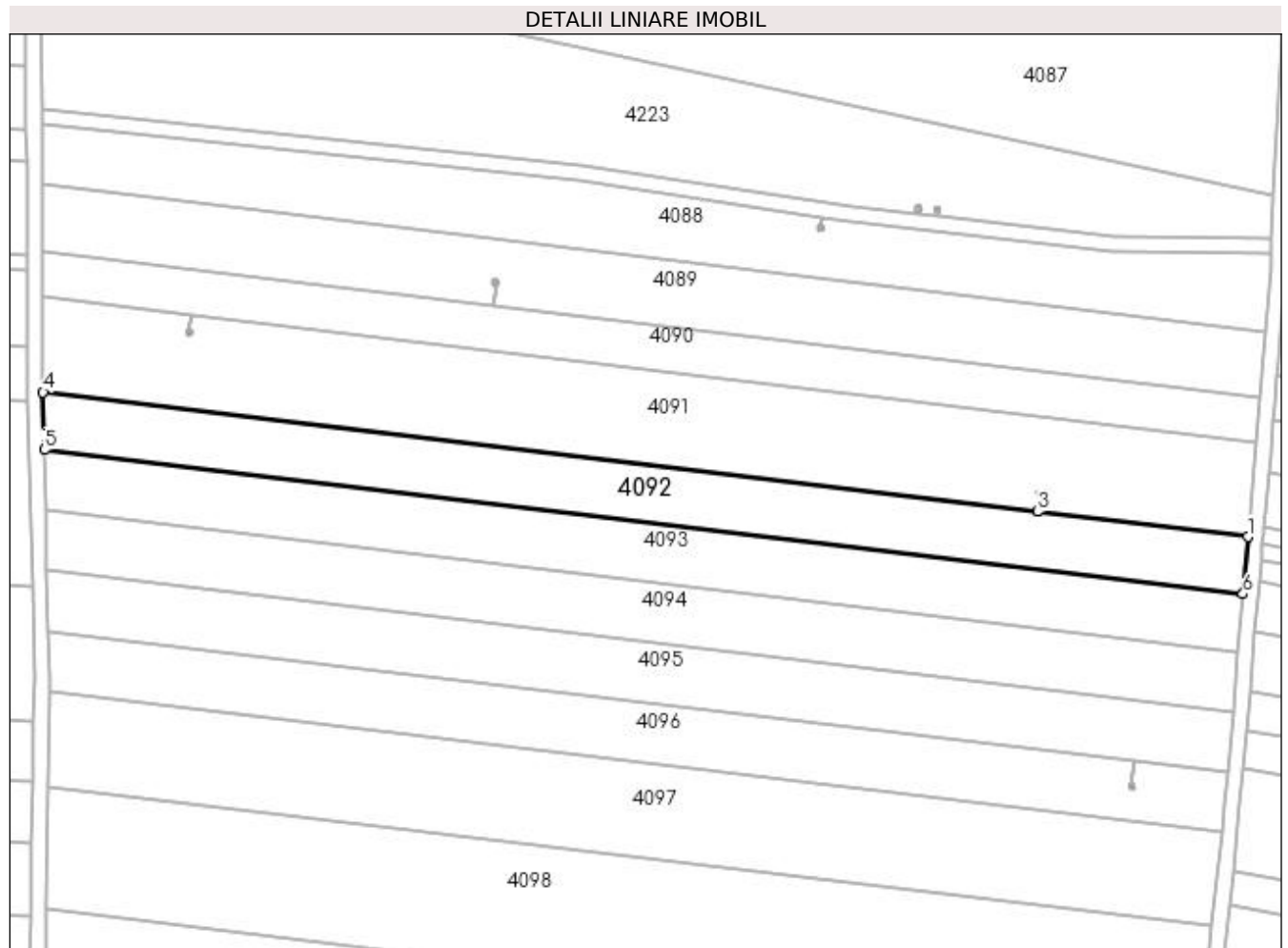
| Inscrieri privind dezmembramintele dreptului de proprietate, drepturi reale de garanție și sarcini | Referințe |
|--|-----------|
| NU SUNT | |

Anexa Nr. 1 La Partea I

Teren

| Nr cadastral | Suprafața (mp)* | Observații / Referințe |
|--------------|-----------------|------------------------|
| | 4.840 | |

* Suprafața este determinată în planul de proiecție Stereo 70.



Date referitoare la teren

| Crt | Categorie folosință | Intra vilan | Suprafața (mp) | Tarla | Parcelă | Nr. topo | Observații / Referințe |
|-----|---------------------|-------------|----------------|-------|---------|----------|------------------------|
| 1 | arabil | NU | 4.840 | 17/1 | 119 | - | |

Lungime Segmente

1) Valorile lungimilor segmentelor sunt obținute din proiecție în plan.

| Punct început | X / Y | Punct sfârșit | X / Y | Lungime segment (** (m) |
|---------------|----------------------------|---------------|----------------------------|-------------------------|
| 1 | 431.762,666 301.163,534 | 2 | 431.706,931 301.170,225 | 56.135 |
| 2 | 431.706,931 301.170,225 | 3 | 431.706,926 301.170,226 | 0.005 |
| 3 | 431.706,926 301.170,226 | 4 | 431.443,58 301.201,841 | 265.237 |
| 4 | 431.443,58 301.201,841 | 5 | 431.443,909 301.186,594 | 15.251 |
| 5 | 431.443,909 301.186,594 | 6 | 431.761,374 301.148,482 | 319.745 |

| Punct început | X / Y | Punct sfârșit | X / Y | Lungime segment (** (m) |
|---------------|----------------------------|---------------|----------------------------|-------------------------|
| 6 | 431.761,374 301.148,482 | 1 | 431.762,666 301.163,534 | 15.107 |

** Lungimile segmentelor sunt determinate în planul de proiecție Stereo 70 și sunt rotunjite la 1 milimetru.

*** Distanța dintre puncte este formată din segmente cumulate ce sunt mai mici decât valoarea 1 milimetru.

**DATE DESPRE IMOBILUL NR. 4093**

Oficiul de Cadastru și Publicitate Imobiliară DOLJ
Biroul de Cadastru și Publicitate Imobiliară Craiova

A. Partea I. Descrierea imobilului

TEREN Extravilan

Adresa: Jud. Dolj, T17/1 P120

| Nr. Crt | Nr cadastral Nr. topografic | Suprafața* (mp) | Observații / Referințe |
|---------|-----------------------------|-----------------|---|
| A1 | | 5.000 | Sector cadastral:30 Teren neimprejmuit; |

B. Partea II. Proprietari și acte

| Inscrieri privitoare la dreptul de proprietate și alte drepturi reale | Referințe |
|--|-----------|
| / | |
| Act Administrativ nr. TDP 728-9674, din 05/09/1997 emis de CJSDPAT DOLJ; | |
| B1 | A1 |
| Intabulare, drept de PROPRIETATE, dobândit prin Reconstituire, cota actuala 1/1, cota initiala 1/1 1) BERBECEA MARIN DEFUNCT:Da | |

C. Partea III. SARCINI .


| Inscrieri privind dezmembramintele dreptului de proprietate, drepturi reale de garanție și sarcini | Referințe |
|--|-----------|
| NU SUNT | |

Anexa Nr. 1 La Partea I

Teren

| Nr cadastral | Suprafața (mp)* | Observații / Referințe |
|--------------|-----------------|------------------------|
| | 5.000 | |

* Suprafața este determinată în planul de proiecție Stereo 70.



Date referitoare la teren

| Crt | Categorie folosință | Intra vilan | Suprafața (mp) | Tarla | Parcelă | Nr. topo | Observații / Referințe |
|-----|---------------------|-------------|----------------|-------|---------|----------|------------------------|
| 1 | arabil | NU | 5.000 | 17/1 | 120 | - | |

Lungime Segmente

1) Valorile lungimilor segmentelor sunt obținute din proiecție în plan.

| Punct început | X / Y | Punct sfârșit | X / Y | Lungime segment (** (m) |
|---------------|----------------------------|---------------|----------------------------|-------------------------|
| 1 | 431.761,374 301.148,482 | 2 | 431.443,909 301.186,594 | 319.745 |
| 2 | 431.443,909 301.186,594 | 3 | 431.444,251 301.170,762 | 15.836 |
| 3 | 431.444,251 301.170,762 | 4 | 431.760,033 301.132,852 | 318.049 |
| 4 | 431.760,033 301.132,852 | 1 | 431.761,374 301.148,482 | 15.687 |

**** Lungimile segmentelor sunt determinate în planul de proiecție Stereo 70 și sunt rotunjite la 1 milimetru.**

***** Distanța dintre puncte este formată din segmente cumulate ce sunt mai mici decât valoarea 1 milimetru.**

**DATE DESPRE IMOBILUL NR. 4094**

Oficiul de Cadastru și Publicitate Imobiliară DOLJ
Biroul de Cadastru și Publicitate Imobiliară Craiova

A. Partea I. Descrierea imobilului

TEREN Extravilan

Adresa: Jud. Dolj, T17/1 P121

| Nr. Crt | Nr cadastral Nr. topografic | Suprafața* (mp) | Observații / Referințe |
|---------|-----------------------------|-----------------|---|
| A1 | | 5.000 | Sector cadastral:30 Teren neimprejmuit; |

B. Partea II. Proprietari și acte

| Inscrieri privitoare la dreptul de proprietate și alte drepturi reale | Referințe |
|--|-----------|
| / | |
| Act Administrativ nr. TDP 907-59538, din 16/02/1995 emis de CJSDPAT DOLJ; | |
| B1 | A1 |
| Intabulare, drept de PROPRIETATE, dobândit prin Reconstituire, cota actuala 1/1, cota initiala 1/1 1) GEORGESCU ANGELA, LIPSA CNP | |

C. Partea III. SARCINI .

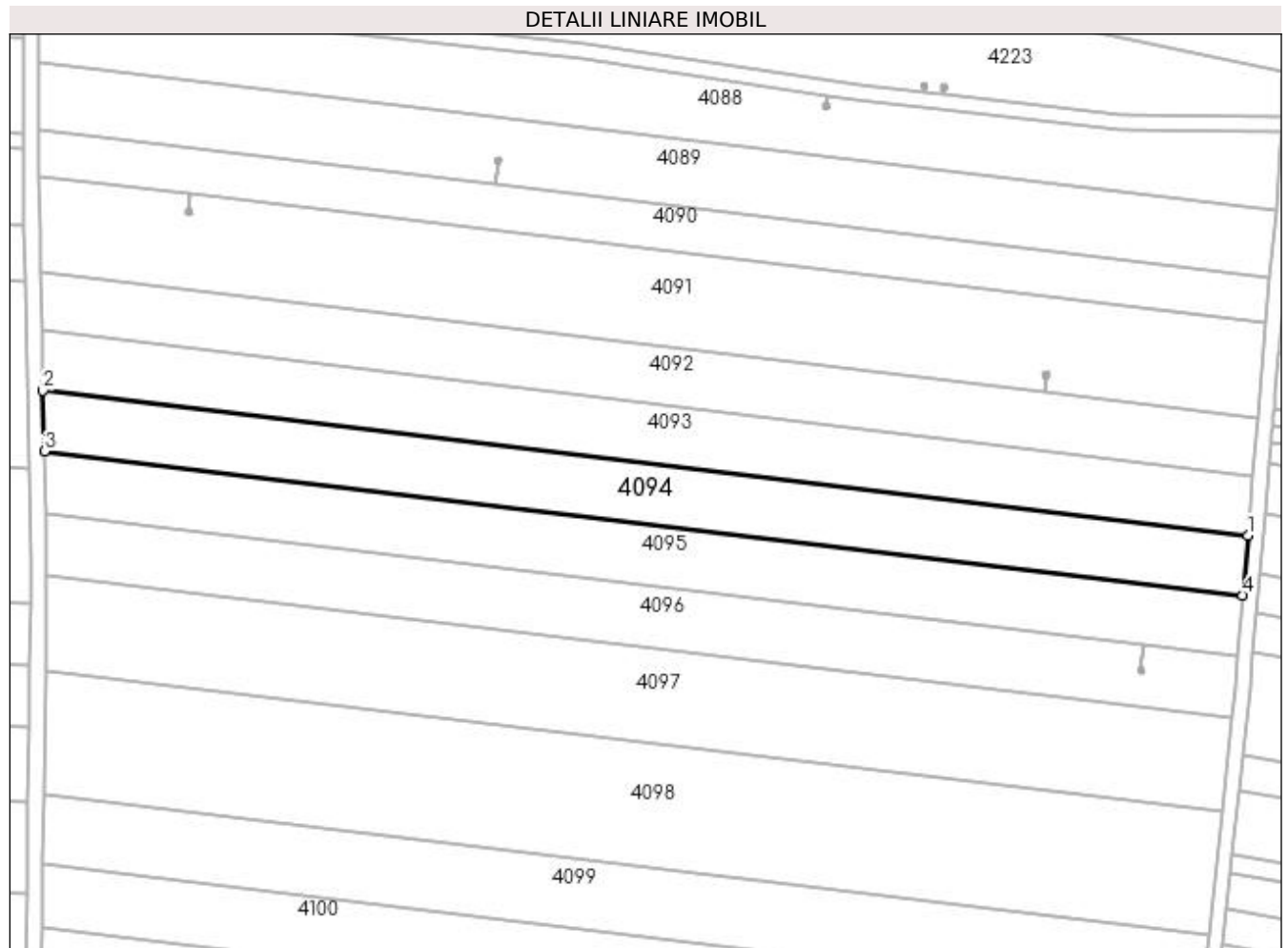
| Inscrieri privind dezmembramintele dreptului de proprietate, drepturi reale de garanție și sarcini | Referințe |
|--|-----------|
| NU SUNT | |

Anexa Nr. 1 La Partea I

Teren

| | | |
|--------------|-----------------|------------------------|
| Nr cadastral | Suprafața (mp)* | Observații / Referințe |
| | 5.000 | |

* Suprafața este determinată în planul de proiecție Stereo 70.



Date referitoare la teren

| Crt | Categorie folosință | Intra vilan | Suprafața (mp) | Tarla | Parcelă | Nr. topo | Observații / Referințe |
|-----|---------------------|-------------|----------------|-------|---------|----------|------------------------|
| 1 | arabil | NU | 5.000 | 17/1 | 121 | - | |

Lungime Segmente

1) Valorile lungimilor segmentelor sunt obținute din proiecție în plan.

| Punct început | X / Y | Punct sfârșit | X / Y | Lungime segment (** (m) |
|---------------|----------------------------|---------------|----------------------------|-------------------------|
| 1 | 431.760,033 301.132,852 | 2 | 431.444,251 301.170,762 | 318.049 |
| 2 | 431.444,251 301.170,762 | 3 | 431.444,595 301.154,844 | 15.922 |
| 3 | 431.444,595 301.154,844 | 4 | 431.758,684 301.117,137 | 316.344 |
| 4 | 431.758,684 301.117,137 | 1 | 431.760,033 301.132,852 | 15.773 |

**** Lungimile segmentelor sunt determinate în planul de proiecție Stereo 70 și sunt rotunjite la 1 milimetru.**

***** Distanța dintre puncte este formată din segmente cumulate ce sunt mai mici decât valoarea 1 milimetru.**

**DATE DESPRE IMOBILUL NR. 4095**

Oficiul de Cadastru și Publicitate Imobiliară DOLJ
Biroul de Cadastru și Publicitate Imobiliară Craiova

A. Partea I. Descrierea imobilului

TEREN Extravilan

Adresa: Jud. Dolj, T17/1 P123

| Nr. Crt | Nr cadastral Nr. topografic | Suprafața* (mp) | Observații / Referințe |
|---------|-----------------------------|-----------------|---|
| A1 | | 5.070 | Sector cadastral:30 Teren neimprejmuit; |

B. Partea II. Proprietari și acte

| Inscrieri privitoare la dreptul de proprietate și alte drepturi reale | Referințe |
|---|-----------|
| / | |
| Act Administrativ nr. TDP 1222-2179, din 26/11/1998 emis de CJSDPAT DOLJ; | |
| B1 | A1 |
| Intabulare, drept de PROPRIETATE, dobândit prin Reconstituire, cota actuala 1/1, cota initiala 1/1 1) GEORGESCU DUMITRU DEFUNCT:Da | |

C. Partea III. SARCINI .

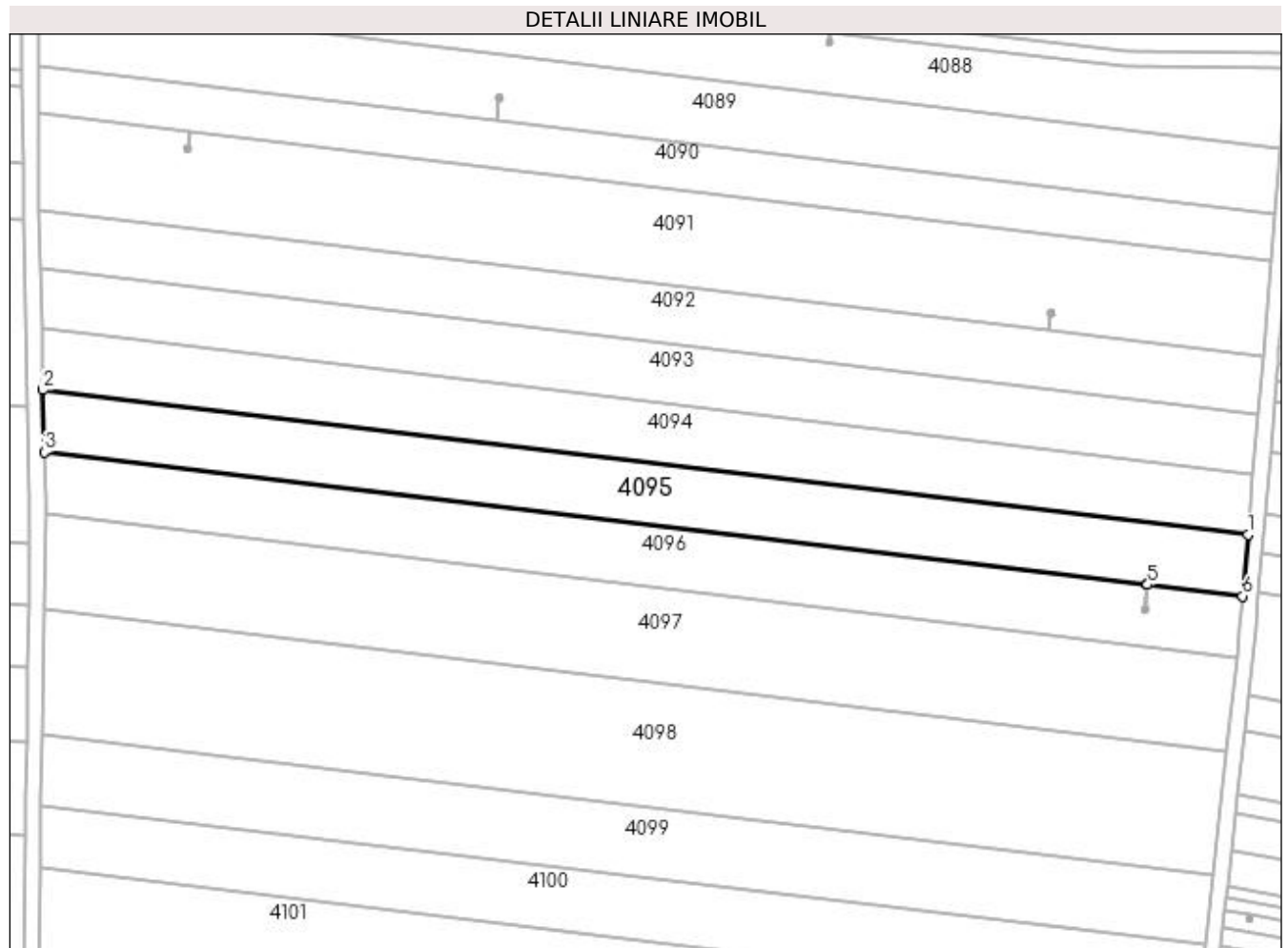
| Inscrieri privind dezmembramintele dreptului de proprietate, drepturi reale de garanție și sarcini | Referințe |
|--|-----------|
| NU SUNT | |

Anexa Nr. 1 La Partea I

Teren

| Nr cadastral | Suprafața (mp)* | Observații / Referințe |
|--------------|-----------------|------------------------|
| | 5.070 | |

* Suprafața este determinată în planul de proiecție Stereo 70.



Date referitoare la teren

| Crt | Categorie folosință | Intra vilan | Suprafața (mp) | Tarla | Parcelă | Nr. topo | Observații / Referințe |
|-----|---------------------|-------------|----------------|-------|---------|----------|------------------------|
| 1 | arabil | NU | 5.070 | 17/1 | 123 | - | |

Lungime Segmente

1) Valorile lungimilor segmentelor sunt obținute din proiecție în plan.

| Punct început | X / Y | Punct sfârșit | X / Y | Lungime segment (** (m) |
|---------------|----------------------------|---------------|----------------------------|-------------------------|
| 1 | 431.758,684 301.117,137 | 2 | 431.444,595 301.154,844 | 316.344 |
| 2 | 431.444,595 301.154,844 | 3 | 431.444,945 301.138,616 | 16.232 |
| 3 | 431.444,945 301.138,616 | 4 | 431.732,541 301.104,089 | 289.661 |
| 4 | 431.732,541 301.104,089 | 5 | 431.732,546 301.104,089 | 0.005 |
| 5 | 431.732,546 301.104,089 | 6 | 431.757,309 301.101,116 | 24.941 |

| Punct început | X / Y | Punct sfârșit | X / Y | Lungime segment (** (m) |
|---------------|----------------------------|---------------|----------------------------|-------------------------|
| 6 | 431.757,309 301.101,116 | 1 | 431.758,684 301.117,137 | 16.08 |

** Lungimile segmentelor sunt determinate în planul de proiecție Stereo 70 și sunt rotunjite la 1 milimetru.

*** Distanța dintre puncte este formată din segmente cumulate ce sunt mai mici decât valoarea 1 milimetru.

**DATE DESPRE IMOBILUL NR. 4096**

Oficiul de Cadastru și Publicitate Imobiliară DOLJ
Biroul de Cadastru și Publicitate Imobiliară Craiova

A. Partea I. Descrierea imobilului

TEREN Extravilan

Adresa: Jud. Dolj, T17/1,P125

| Nr. Crt | Nr cadastral Nr. topografic | Suprafața* (mp) | Observații / Referințe |
|---------|-----------------------------|-----------------|---|
| A1 | 32472 | 5.000 | Sector cadastral:30 Teren neimprejmuit; |

B. Partea II. Proprietari și acte

| Inscrieri privitoare la dreptul de proprietate și alte drepturi reale | | Referințe |
|--|---|-----------|
| 39867 / 26/02/2020 | | |
| Hotarare Judecatoreasca nr. Sentinta Civila nr. 434, din 11/03/2015 emis de Judecatoria Segarcea in dosar nr. 1139/304/2014; | | |
| B1 | Intabulare, drept de PROPRIETATE, dobandit prin Conventie, cota actuala 1/1, cota initiala 1/1 1) RURAL OLTENIA S.R.L., CIF:22112978 | A1 |

C. Partea III. SARCINI .

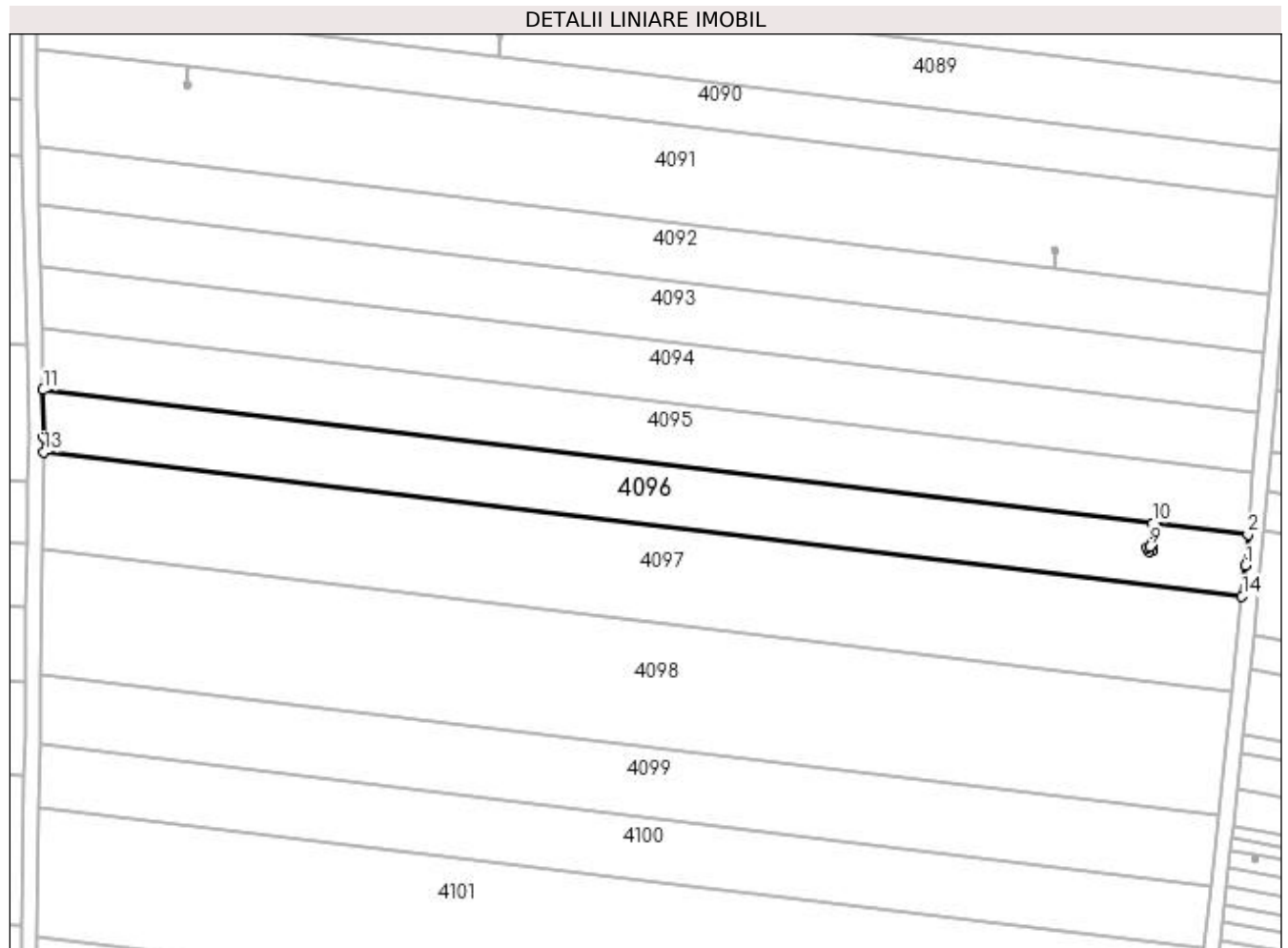
| Inscrieri privind dezmembramintele dreptului de proprietate, drepturi reale de garanție și sarcini | Referințe |
|--|-----------|
| NU SUNT | |

Anexa Nr. 1 La Partea I

Teren

| Nr cadastral | Suprafața (mp)* | Observații / Referințe |
|--------------|-----------------|------------------------|
| 32472 | 5.000 | |

* Suprafața este determinată în planul de proiecție Stereo 70.



Date referitoare la teren

| Crt | Categorie folosință | Intra vilan | Suprafața (mp) | Tarla | Parcelă | Nr. topo | Observații / Referințe |
|-----|---------------------|-------------|----------------|-------|---------|----------|------------------------|
| 1 | arabil | NU | 5.000 | 17/1 | 125 | - | |

Lungime Segmente

1) Valorile lungimilor segmentelor sunt obținute din proiecție în plan.

| Punct început | X / Y | Punct sfârșit | X / Y | Lungime segment (** (m) |
|---------------|----------------------------|---------------|----------------------------|-------------------------|
| 1 | 431.756,622 301.093,108 | 2 | 431.757,309 301.101,116 | 8.037 |
| 2 | 431.757,309 301.101,116 | 3 | 431.732,546 301.104,089 | 24.941 |
| 3 | 431.732,546 301.104,089 | 4 | 431.731,82 301.098,044 | 6.088 |
| 4 | 431.731,82 301.098,044 | 5 | 431.732,391 301.098,228 | 0.6 |
| 5 | 431.732,391 301.098,228 | 6 | 431.732,76 301.097,086 | 1.2 |

| Punct început | X / Y | Punct sfârșit | X / Y | Lungime segment (** (m) |
|---------------|----------------------------|---------------|----------------------------|-------------------------|
| 6 | 431.732,76 301.097,086 | 7 | 431.731,618 301.096,718 | 1.2 |
| 7 | 431.731,618 301.096,718 | 8 | 431.731,249 301.097,86 | 1.2 |
| 8 | 431.731,249 301.097,86 | 9 | 431.731,815 301.098,042 | 0.595 |
| 9 | 431.731,815 301.098,042 | 10 | 431.732,541 301.104,089 | 6.09 |
| 10 | 431.732,541 301.104,089 | 11 | 431.444,945 301.138,616 | 289.661 |
| 11 | 431.444,945 301.138,616 | 12 | 431.445,211 301.126,324 | 12.295 |
| 12 | 431.445,211 301.126,324 | 13 | 431.445,159 301.122,533 | 3.791 |
| 13 | 431.445,159 301.122,533 | 14 | 431.755,781 301.085,243 | 312.852 |
| 14 | 431.755,781 301.085,243 | 1 | 431.756,622 301.093,108 | 7.91 |

** Lungimile segmentelor sunt determinate în planul de proiecție Stereo 70 și sunt rotunjite la 1 milimetru.

*** Distanța dintre puncte este formată din segmente cumulate ce sunt mai mici decât valoarea 1 milimetru.

**DATE DESPRE IMOBILUL NR. 4097**

Oficiul de Cadastru și Publicitate Imobiliară DOLJ
Biroul de Cadastru și Publicitate Imobiliară Craiova

A. Partea I. Descrierea imobilului

TEREN Extravilan

Adresa: Jud. Dolj, T17/1 P126

| Nr. Crt | Nr cadastral Nr. topografic | Suprafața* (mp) | Observații / Referințe |
|---------|-----------------------------|-----------------|---|
| A1 | | 7.747 | Sector cadastral:30 Teren neimprejmuit; |

B. Partea II. Proprietari și acte

| Inscrieri privitoare la dreptul de proprietate și alte drepturi reale | Referințe |
|---|-----------|
| / | |
| Act Administrativ nr. TDP 1133-1364, din 07/05/1997 emis de CJSDPAT DOLJ; | |
| B1 | A1 |
| Intabulare, drept de PROPRIETATE, dobândit prin Reconstituire, cota actuala 1/1, cota initiala 1/1 1) STANCIU DUMITRU DEFUNCT:Da | |

C. Partea III. SARCINI .

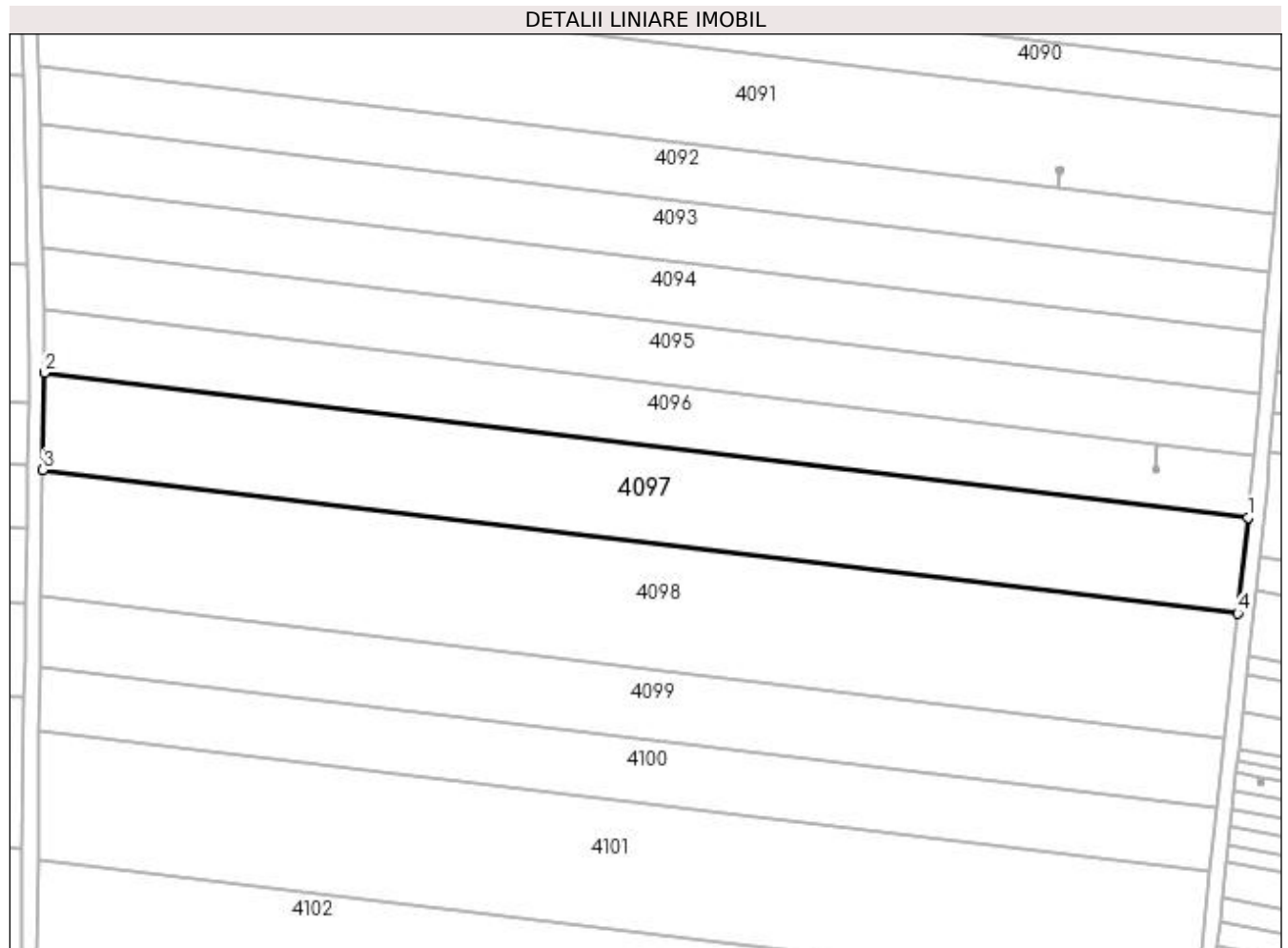
| Inscrieri privind dezmembramintele dreptului de proprietate, drepturi reale de garanție și sarcini | Referințe |
|--|-----------|
| NU SUNT | |

Anexa Nr. 1 La Partea I

Teren

| | | |
|--------------|-----------------|------------------------|
| Nr cadastral | Suprafața (mp)* | Observații / Referințe |
| | 7.747 | |

* Suprafața este determinată în planul de proiecție Stereo 70.



Date referitoare la teren

| Crt | Categorie folosință | Intra vilan | Suprafața (mp) | Tarla | Parcelă | Nr. topo | Observații / Referințe |
|-----|---------------------|-------------|----------------|-------|---------|----------|------------------------|
| 1 | arabil | NU | 7.747 | 17/1 | 126 | - | |

Lungime Segmente

1) Valorile lungimilor segmentelor sunt obținute din proiecție în plan.

| Punct început | X / Y | Punct sfârșit | X / Y | Lungime segment (** (m) |
|---------------|----------------------------|---------------|----------------------------|-------------------------|
| 1 | 431.755,781 301.085,243 | 2 | 431.445,159 301.122,533 | 312.852 |
| 2 | 431.445,159 301.122,533 | 3 | 431.444,819 301.097,541 | 24.994 |
| 3 | 431.444,819 301.097,541 | 4 | 431.753,139 301.060,527 | 310.534 |
| 4 | 431.753,139 301.060,527 | 1 | 431.755,781 301.085,243 | 24.857 |

**** Lungimile segmentelor sunt determinate în planul de proiecție Stereo 70 și sunt rotunjite la 1 milimetru.**

***** Distanța dintre puncte este formată din segmente cumulate ce sunt mai mici decât valoarea 1 milimetru.**

**DATE DESPRE IMOBILUL NR. 4098**

Oficiul de Cadastru și Publicitate Imobiliară DOLJ
Biroul de Cadastru și Publicitate Imobiliară Craiova

A. Partea I. Descrierea imobilului

TEREN Extravilan

Adresa: Jud. Dolj, T17/1 P127

| Nr. Crt | Nr cadastral Nr. topografic | Suprafața* (mp) | Observații / Referințe |
|---------|-----------------------------|-----------------|---|
| A1 | | 10.000 | Sector cadastral:30 Teren neimprejmuit; |

B. Partea II. Proprietari și acte

| Inscrieri privitoare la dreptul de proprietate și alte drepturi reale | Referințe |
|--|-----------|
| / | |
| Act Notarial nr. C.M. 48, din 07/11/2018 emis de BNP BAZGU MARIANA; | |
| B1 | A1 |
| Intabulare, drept de PROPRIETATE, dobandit prin Succesiune, cota actuala 1/1, cota initiala 1/1 1) AMZUCU ION | |

C. Partea III. SARCINI .


| Inscrieri privind dezmembramintele dreptului de proprietate, drepturi reale de garanție și sarcini | Referințe |
|--|-----------|
| NU SUNT | |

Anexa Nr. 1 La Partea I

Teren

| | | |
|--------------|-----------------|------------------------|
| Nr cadastral | Suprafața (mp)* | Observații / Referințe |
| | 10.000 | |

* Suprafața este determinată în planul de proiecție Stereo 70.



Date referitoare la teren

| Crt | Categorie folosință | Intra vilan | Suprafața (mp) | Tarla | Parcelă | Nr. topo | Observații / Referințe |
|-----|---------------------|-------------|----------------|-------|---------|----------|------------------------|
| 1 | arabil | NU | 10.000 | 17/1 | 127 | - | |

Lungime Segmente

1) Valorile lungimilor segmentelor sunt obținute din proiecție în plan.

| Punct început | X / Y | Punct sfârșit | X / Y | Lungime segment (** (m) |
|---------------|----------------------------|---------------|----------------------------|-------------------------|
| 1 | 431.753,139 301.060,527 | 2 | 431.444,819 301.097,541 | 310.534 |
| 2 | 431.444,819 301.097,541 | 3 | 431.444,377 301.065,002 | 32.542 |
| 3 | 431.444,377 301.065,002 | 4 | 431.749,699 301.028,348 | 307.514 |
| 4 | 431.749,699 301.028,348 | 1 | 431.753,139 301.060,527 | 32.362 |

**** Lungimile segmentelor sunt determinate în planul de proiecție Stereo 70 și sunt rotunjite la 1 milimetru.**

***** Distanța dintre puncte este formată din segmente cumulate ce sunt mai mici decât valoarea 1 milimetru.**

**DATE DESPRE IMOBILUL NR. 4099**

Oficiul de Cadastru și Publicitate Imobiliară DOLJ
Biroul de Cadastru și Publicitate Imobiliară Craiova

A. Partea I. Descrierea imobilului

TEREN Extravilan

Adresa: Jud. Dolj, T17/1 P128

| Nr. Crt | Nr cadastral Nr. topografic | Suprafața* (mp) | Observații / Referințe |
|---------|-----------------------------|-----------------|---|
| A1 | | 5.560 | Sector cadastral:30 Teren neimprejmuit; |

B. Partea II. Proprietari și acte

| Inscrieri privitoare la dreptul de proprietate și alte drepturi reale | Referințe |
|--|-----------|
| / | |
| Act Administrativ nr. TDP 608-15093, din 22/09/1995 emis de CJSDPAT DOLJ; | |
| B1 | A1 |
| Intabulare, drept de PROPRIETATE, dobândit prin Reconstituire, cota actuala 1/1, cota initiala 1/1 1) MOCANU VALERICA | |

C. Partea III. SARCINI .

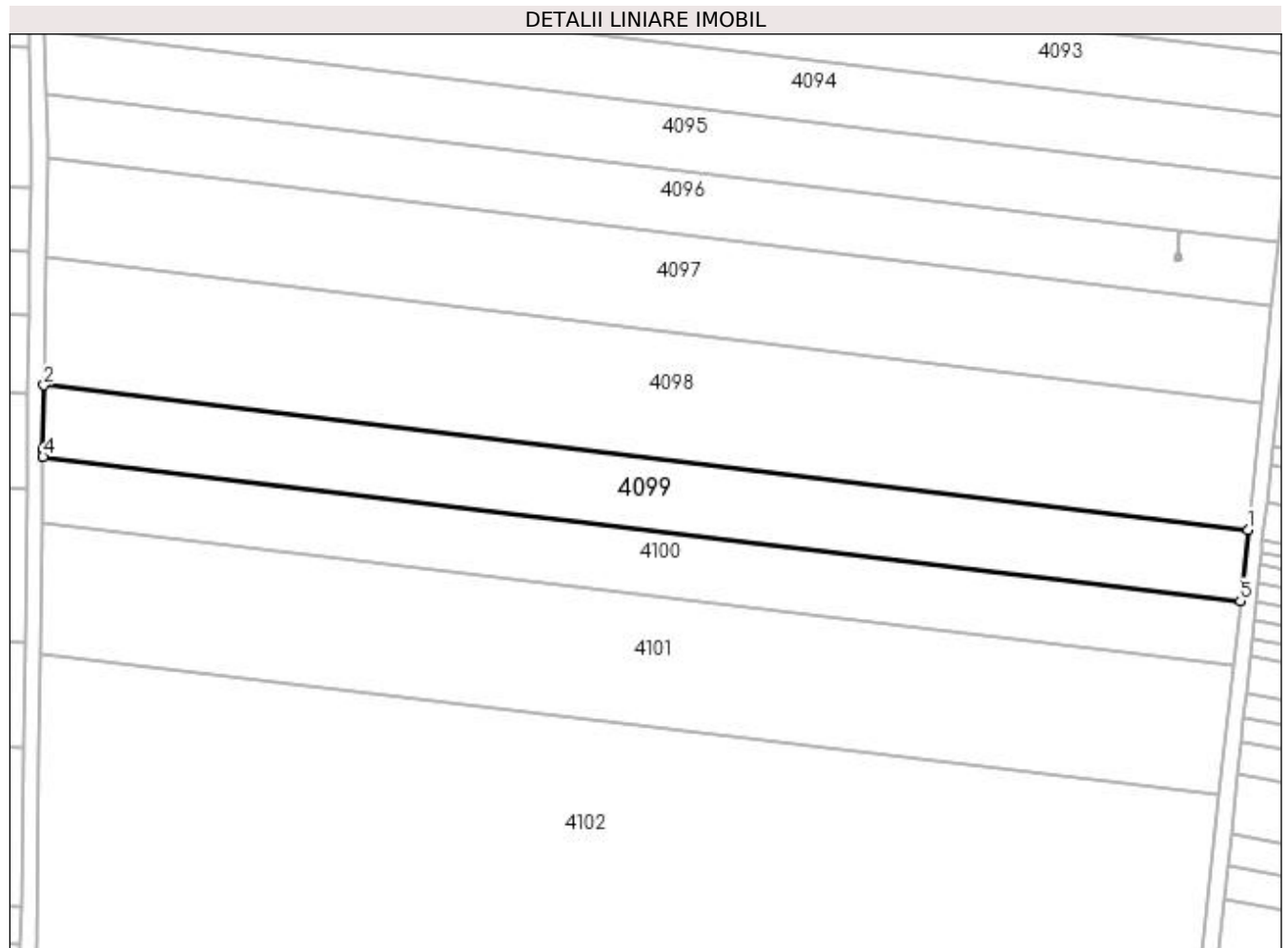
| Inscrieri privind dezmembramintele dreptului de proprietate, drepturi reale de garanție și sarcini | Referințe |
|--|-----------|
| NU SUNT | |

Anexa Nr. 1 La Partea I

Teren

| Nr cadastral | Suprafața (mp)* | Observații / Referințe |
|--------------|-----------------|------------------------|
| | 5.560 | |

* Suprafața este determinată în planul de proiecție Stereo 70.



Date referitoare la teren

| Crt | Categorie folosință | Intra vilan | Suprafața (mp) | Tarla | Parcelă | Nr. topo | Observații / Referințe |
|-----|---------------------|-------------|----------------|-------|---------|----------|------------------------|
| 1 | arabil | NU | 5.560 | 17/1 | 128 | - | |

Lungime Segmente

1) Valorile lungimilor segmentelor sunt obținute din proiecție în plan.

| Punct început | X / Y | Punct sfârșit | X / Y | Lungime segment (** (m) |
|---------------|----------------------------|---------------|----------------------------|-------------------------|
| 1 | 431.749,699 301.028,348 | 2 | 431.444,377 301.065,002 | 307.514 |
| 2 | 431.444,377 301.065,002 | 3 | 431.444,156 301.048,758 | 16.246 |
| 3 | 431.444,156 301.048,758 | 4 | 431.444,127 301.046,771 | 1.987 |
| 4 | 431.444,127 301.046,771 | 5 | 431.747,771 301.010,318 | 305.824 |
| 5 | 431.747,771 301.010,318 | 1 | 431.749,699 301.028,348 | 18.133 |

**** Lungimile segmentelor sunt determinate în planul de proiecție Stereo 70 și sunt rotunjite la 1 milimetru.**

***** Distanța dintre puncte este formată din segmente cumulate ce sunt mai mici decât valoarea 1 milimetru.**

**DATE DESPRE IMOBILUL NR. 4100**

Oficiul de Cadastru și Publicitate Imobiliară DOLJ
Biroul de Cadastru și Publicitate Imobiliară Craiova

A. Partea I. Descrierea imobilului

TEREN Extravilan

Adresa: Jud. Dolj, T17/1 P129

| Nr. Crt | Nr cadastral Nr. topografic | Suprafața* (mp) | Observații / Referințe |
|---------|-----------------------------|-----------------|---|
| A1 | | 5.000 | Sector cadastral:30 Teren neimprejmuit; |

B. Partea II. Proprietari și acte

| Inscrieri privitoare la dreptul de proprietate și alte drepturi reale | Referințe |
|---|-----------|
| / | |
| Act Administrativ nr. TDP 266-2192, din 13/12/1993 emis de CJSDPAT DOLJ; | |
| B1 | A1 |
| Intabulare, drept de PROPRIETATE, dobândit prin Reconstituire, cota actuala 1/1, cota initiala 1/1 1) CURCEA CONSTANTIN, LIPSA CNP | |

C. Partea III. SARCINI .

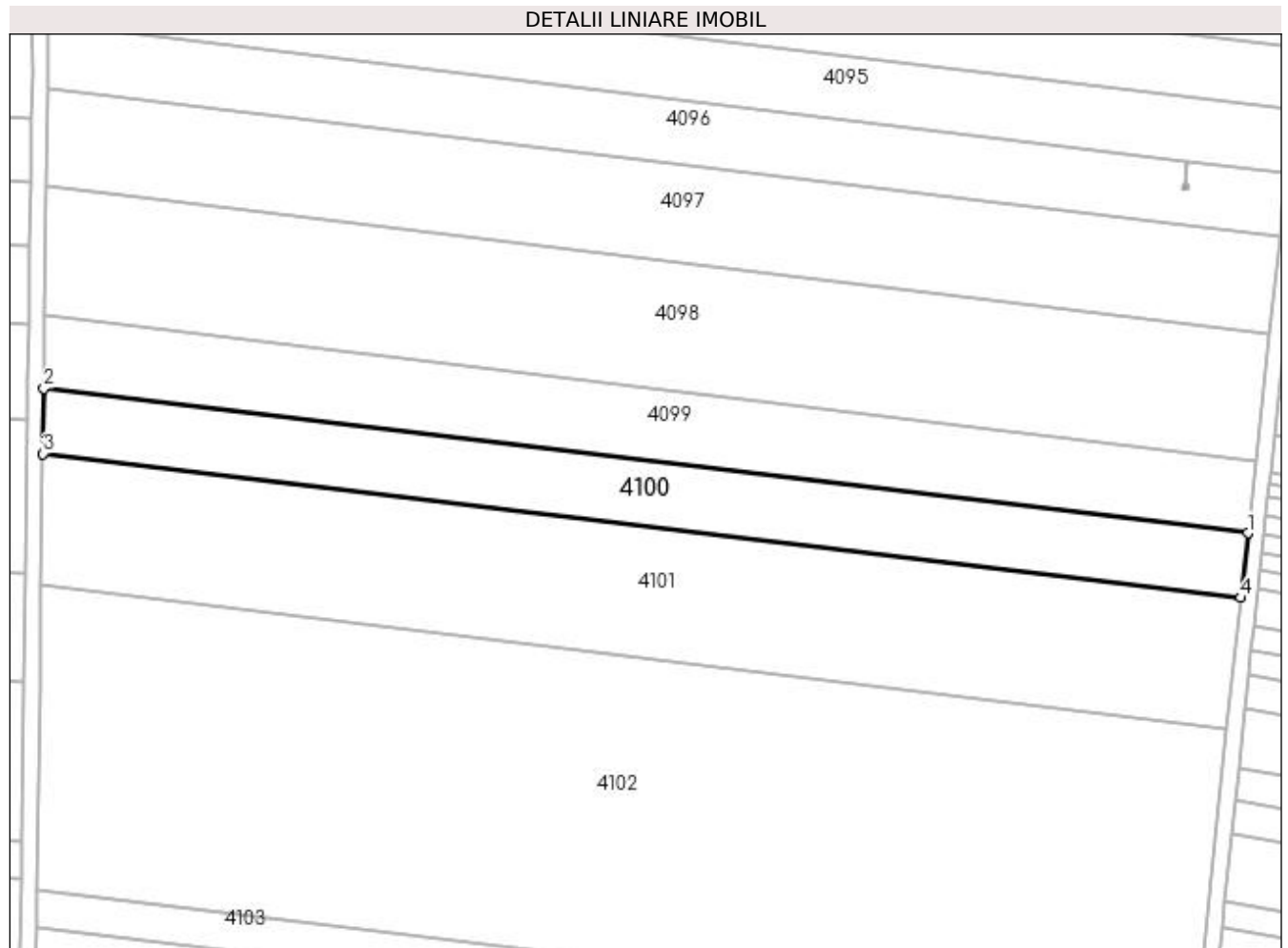
| Inscrieri privind dezmembramintele dreptului de proprietate, drepturi reale de garanție și sarcini | Referințe |
|--|-----------|
| NU SUNT | |

Anexa Nr. 1 La Partea I

Teren

| | | |
|--------------|-----------------|------------------------|
| Nr cadastral | Suprafața (mp)* | Observații / Referințe |
| | 5.000 | |

* Suprafața este determinată în planul de proiecție Stereo 70.



Date referitoare la teren

| Crt | Categorie folosință | Intra vilan | Suprafața (mp) | Tarla | Parcelă | Nr. topo | Observații / Referințe |
|-----|---------------------|-------------|----------------|-------|---------|----------|------------------------|
| 1 | arabil | NU | 5.000 | 17/1 | 129 | - | |

Lungime Segmente

1) Valorile lungimilor segmentelor sunt obținute din proiecție în plan.

| Punct început | X / Y | Punct sfârșit | X / Y | Lungime segment (** (m) |
|---------------|----------------------------|---------------|----------------------------|-------------------------|
| 1 | 431.747,771 301.010,318 | 2 | 431.444,127 301.046,771 | 305.824 |
| 2 | 431.444,127 301.046,771 | 3 | 431.443,894 301.030,291 | 16.482 |
| 3 | 431.443,894 301.030,291 | 4 | 431.746,029 300.994,02 | 304.304 |
| 4 | 431.746,029 300.994,02 | 1 | 431.747,771 301.010,318 | 16.391 |

**** Lungimile segmentelor sunt determinate în planul de proiecție Stereo 70 și sunt rotunjite la 1 milimetru.**

***** Distanța dintre puncte este formată din segmente cumulate ce sunt mai mici decât valoarea 1 milimetru.**

**DATE DESPRE IMOBILUL NR. 4101**

Oficiul de Cadastru și Publicitate Imobiliară DOLJ
Biroul de Cadastru și Publicitate Imobiliară Craiova

A. Partea I. Descrierea imobilului

TEREN Extravilan

Adresa: Jud. Dolj, T17/1, P130

| Nr. Crt | Nr cadastral Nr. topografic | Suprafața* (mp) | Observații / Referințe |
|---------|-----------------------------|-----------------|---|
| A1 | 33440 | 10.000 | Sector cadastral:30 Teren neimprejmuit; |

B. Partea II. Proprietari și acte

| Inscrieri privitoare la dreptul de proprietate și alte drepturi reale | | Referințe |
|---|--|-----------|
| 254956 / 21/10/2021 | | |
| Act Notarial nr. Contract de intretinere aut nr. 378, din 28/01/1998 emis de Gheorghe Ciovica („Certificat de deces nr. 15/30.03.2001-PRIMARIA COMUNEI TESLUI); | | |
| B1 | Intabulare, drept de PROPRIETATE, dobandit prin Conventie, cota actuala 1/1, cota initiala 1/1 | A1 |
| | 1) PATRUT ANGELA 2) PATRUT VICTOR | |

C. Partea III. SARCINI .

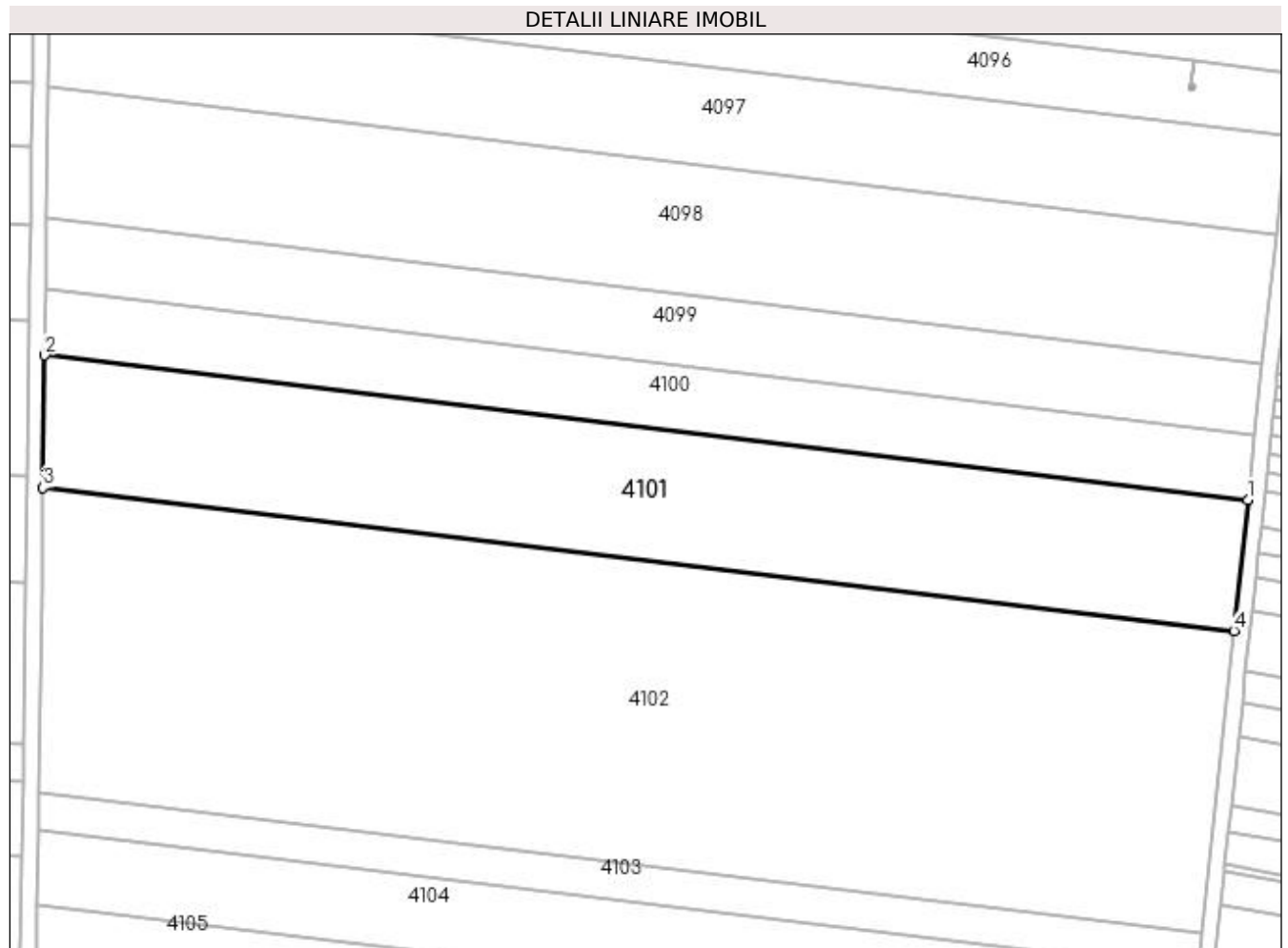
| Inscrieri privind dezmembramintele dreptului de proprietate, drepturi reale de garanție și sarcini | Referințe |
|--|-----------|
| NU SUNT | |

Anexa Nr. 1 La Partea I

Teren

| Nr cadastral | Suprafața (mp)* | Observații / Referințe |
|--------------|-----------------|------------------------|
| 33440 | 10.000 | |

* Suprafața este determinată în planul de proiecție Stereo 70.



Date referitoare la teren

| Crt | Categorie folosință | Intra vilan | Suprafața (mp) | Tarla | Parcelă | Nr. topo | Observații / Referințe |
|-----|---------------------|-------------|----------------|-------|---------|----------|------------------------|
| 1 | arabil | NU | 10.000 | 17/1 | 130 | - | |

Lungime Segmente

1) Valorile lungimilor segmentelor sunt obținute din proiecție în plan.

| Punct început | X / Y | Punct sfârșit | X / Y | Lungime segment (** (m) |
|---------------|----------------------------|---------------|----------------------------|-------------------------|
| 1 | 431.746,029 300.994,02 | 2 | 431.443,894 301.030,291 | 304.304 |
| 2 | 431.443,894 301.030,291 | 3 | 431.443,424 300.997,083 | 33.211 |
| 3 | 431.443,424 300.997,083 | 4 | 431.742,518 300.961,176 | 301.242 |
| 4 | 431.742,518 300.961,176 | 1 | 431.746,029 300.994,02 | 33.031 |

**** Lungimile segmentelor sunt determinate în planul de proiecție Stereo 70 și sunt rotunjite la 1 milimetru.**

***** Distanța dintre puncte este formată din segmente cumulate ce sunt mai mici decât valoarea 1 milimetru.**

**DATE DESPRE IMOBILUL NR. 4102**

Oficiul de Cadastru și Publicitate Imobiliară DOLJ
Biroul de Cadastru și Publicitate Imobiliară Craiova

A. Partea I. Descrierea imobilului

TEREN Extravilan

Adresa: Jud. Dolj, T17/1, P131/1

| Nr. Crt | Nr cadastral Nr. topografic | Suprafața* (mp) | Observații / Referințe |
|---------|-----------------------------|-----------------|---|
| A1 | 32403 | 22.700 | Sector cadastral:30 Teren neimprejmuit; |

B. Partea II. Proprietari și acte

| Inscrieri privitoare la dreptul de proprietate și alte drepturi reale | Referințe |
|--|-----------|
| 169443 / 28/08/2020 | |
| Act Notarial nr. CONTRACT DE SCHIMB AUT SUB NR. 2430, din 27/08/2020 emis de NP Faurar Virgil Claudiu; | |
| B1 | A1 |
| Intabulare, drept de PROPRIETATE, dobandit prin Conventie, cota actuala 1/1, cota initiala 1/1 | |
| 1) VLADUT RIHARD GEISEL | |

C. Partea III. SARCINI .

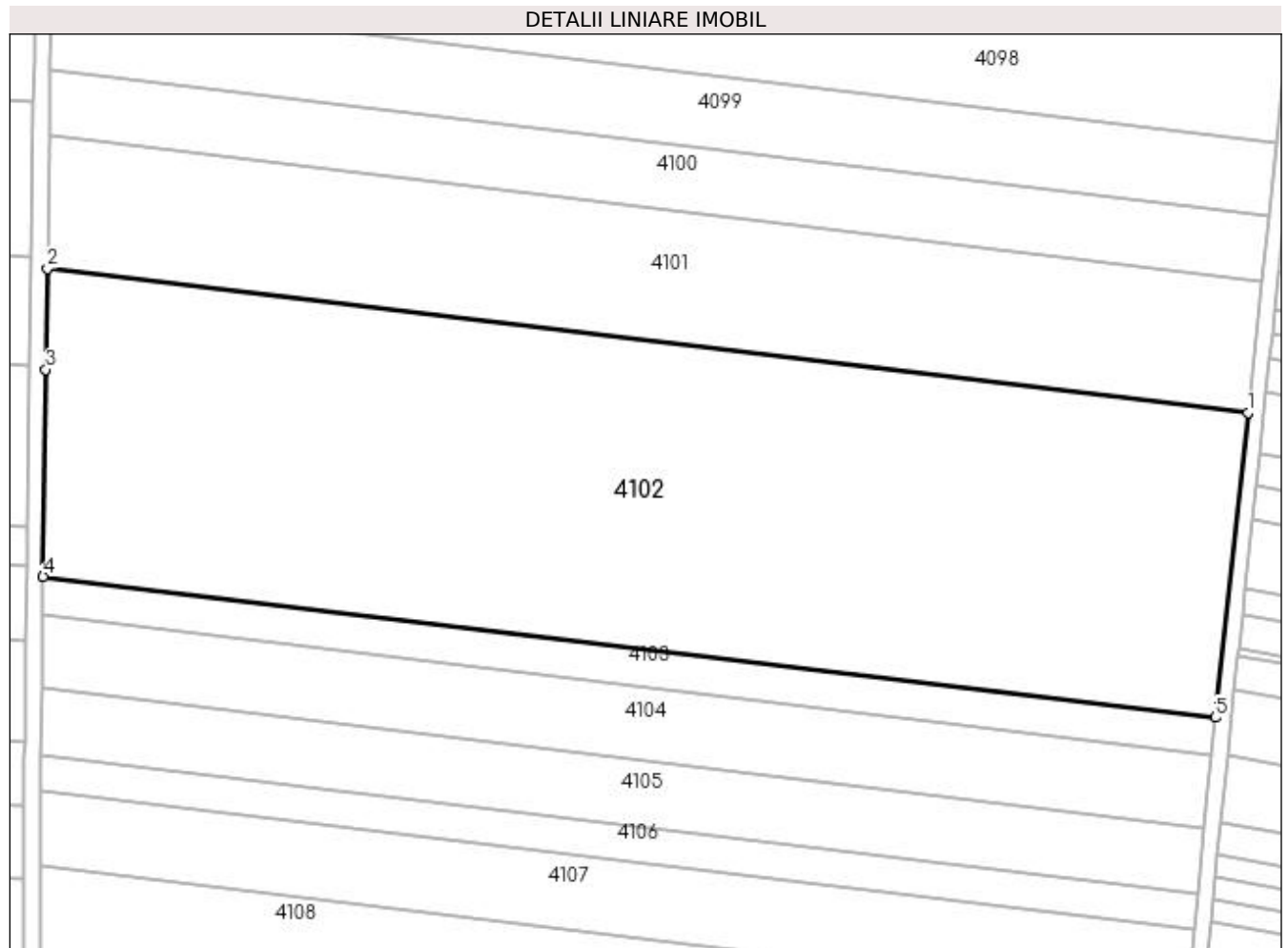
| Inscrieri privind dezmembramintele dreptului de proprietate, drepturi reale de garanție și sarcini | Referințe |
|--|-----------|
| NU SUNT | |

Anexa Nr. 1 La Partea I

Teren

| Nr cadastral | Suprafața (mp)* | Observații / Referințe |
|--------------|-----------------|------------------------|
| 32403 | 22.700 | |

* Suprafața este determinată în planul de proiecție Stereo 70.



Date referitoare la teren

| Crt | Categorie folosință | Intra vilan | Suprafața (mp) | Tarla | Parcelă | Nr. topo | Observații / Referințe |
|-----|---------------------|-------------|----------------|-------|---------|----------|------------------------|
| 1 | arabil | NU | 22.700 | 17/1 | P131/1 | - | |

Lungime Segmente

1) Valorile lungimilor segmentelor sunt obținute din proiecție în plan.

| Punct început | X / Y | Punct sfârșit | X / Y | Lungime segment (** (m) |
|---------------|----------------------------|---------------|----------------------------|-------------------------|
| 1 | 431.742,518 300.961,176 | 2 | 431.443,424 300.997,083 | 301.242 |
| 2 | 431.443,424 300.997,083 | 3 | 431.443,069 300.971,951 | 25.135 |
| 3 | 431.443,069 300.971,951 | 4 | 431.442,338 300.920,416 | 51.54 |
| 4 | 431.442,338 300.920,416 | 5 | 431.734,412 300.885,352 | 294.171 |
| 5 | 431.734,412 300.885,352 | 1 | 431.742,518 300.961,176 | 76.256 |

**** Lungimile segmentelor sunt determinate în planul de proiecție Stereo 70 și sunt rotunjite la 1 milimetru.**

***** Distanța dintre puncte este formată din segmente cumulate ce sunt mai mici decât valoarea 1 milimetru.**

**DATE DESPRE IMOBILUL NR. 4103**

Oficiul de Cadastru și Publicitate Imobiliară DOLJ
Biroul de Cadastru și Publicitate Imobiliară Craiova

A. Partea I. Descrierea imobilului

TEREN Extravilan

Adresa: Jud. Dolj, T17/1, P131/3

| Nr. Crt | Nr cadastral Nr. topografic | Suprafața* (mp) | Observații / Referințe |
|---------|-----------------------------|-----------------|---|
| A1 | 32428 | 2.723 | Sector cadastral:30 Teren neimprejmuit; |

B. Partea II. Proprietari și acte

| Inscrieri privitoare la dreptul de proprietate și alte drepturi reale | | Referințe |
|---|--|-----------|
| 263739 / 25/11/2019 | | |
| Act Notarial nr. CONTRACT DE VANZARE aut nr 4859, din 19/11/2019 emis de NP DOINA FAURAR (act notarial nr INCHEIERE NR. 279 din 10.12.2019, emis de NP DOINA FAURAR); | | |
| B1 | Intabulare, drept de PROPRIETATE, dobandit prin Conventie, cota actuala 1/1, cota initiala 1/1 1) SOCIETATEA COMERCIALA RURAL OLTENIA SRL, CIF:22112978 | A1 |

C. Partea III. SARCINI .

| Inscrieri privind dezmembramintele dreptului de proprietate, drepturi reale de garanție și sarcini | Referințe |
|--|-----------|
| NU SUNT | |

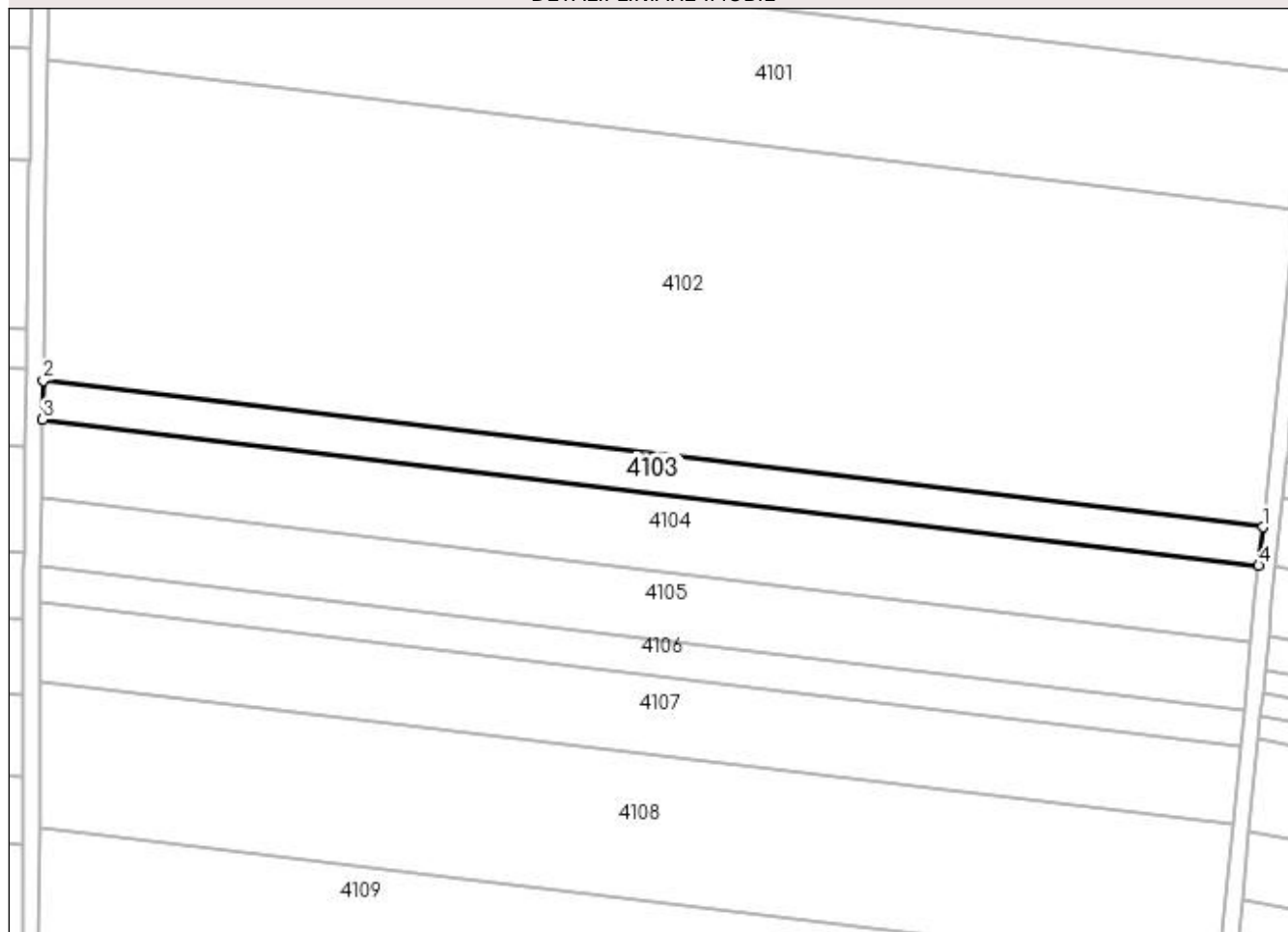
Anexa Nr. 1 La Partea I

Teren

| Nr cadastral | Suprafața (mp)* | Observații / Referințe |
|--------------|-----------------|------------------------|
| 32428 | 2.723 | |

* Suprafața este determinată în planul de proiecție Stereo 70.

DETALII LINIARE IMOBIL



Date referitoare la teren

| Crt | Categorie folosință | Intra vilan | Suprafața (mp) | Tarla | Parcelă | Nr. topo | Observații / Referințe |
|-----|---------------------|-------------|----------------|-------|---------|----------|------------------------|
| 1 | arabil | NU | 2.723 | 17/1 | 131/3 | - | |

Lungime Segmente

1) Valorile lungimilor segmentelor sunt obținute din proiecție în plan.

| Punct început | X / Y | Punct sfârșit | X / Y | Lungime segment (** (m) |
|---------------|----------------------------|---------------|----------------------------|-------------------------|
| 1 | 431.734,412 300.885,352 | 2 | 431.442,338 300.920,416 | 294.171 |
| 2 | 431.442,338 300.920,416 | 3 | 431.442,206 300.911,095 | 9.322 |
| 3 | 431.442,206 300.911,095 | 4 | 431.733,426 300.876,134 | 293.311 |
| 4 | 431.733,426 300.876,134 | 1 | 431.734,412 300.885,352 | 9.271 |

**** Lungimile segmentelor sunt determinate în planul de proiecție Stereo 70 și sunt rotunjite la 1 milimetru.**

***** Distanța dintre puncte este formată din segmente cumulate ce sunt mai mici decât valoarea 1 milimetru.**

**DATE DESPRE IMOBILUL NR. 4104**

Oficiul de Cadastru și Publicitate Imobiliară DOLJ
Biroul de Cadastru și Publicitate Imobiliară Craiova

A. Partea I. Descrierea imobilului

TEREN Extravilan

Adresa: Jud. Dolj, T17/1 P132

| Nr. Crt | Nr cadastral Nr. topografic | Suprafața* (mp) | Observații / Referințe |
|---------|-----------------------------|-----------------|---|
| A1 | | 5.400 | Sector cadastral:30 Teren neimprejmuit; |

B. Partea II. Proprietari și acte

| Inscrieri privitoare la dreptul de proprietate și alte drepturi reale | Referințe |
|---|-----------|
| / | |
| Act Administrativ nr. TDP 11158, din 06/05/2008 emis de CJSDPAT DOLJ; | |
| B1 | A1 |
| Intabulare, drept de PROPRIETATE, dobândit prin Reconstituire, cota actuala 1/1, cota initiala 1/1 1) DUMITRU ELENA, LIPSA CNP | |

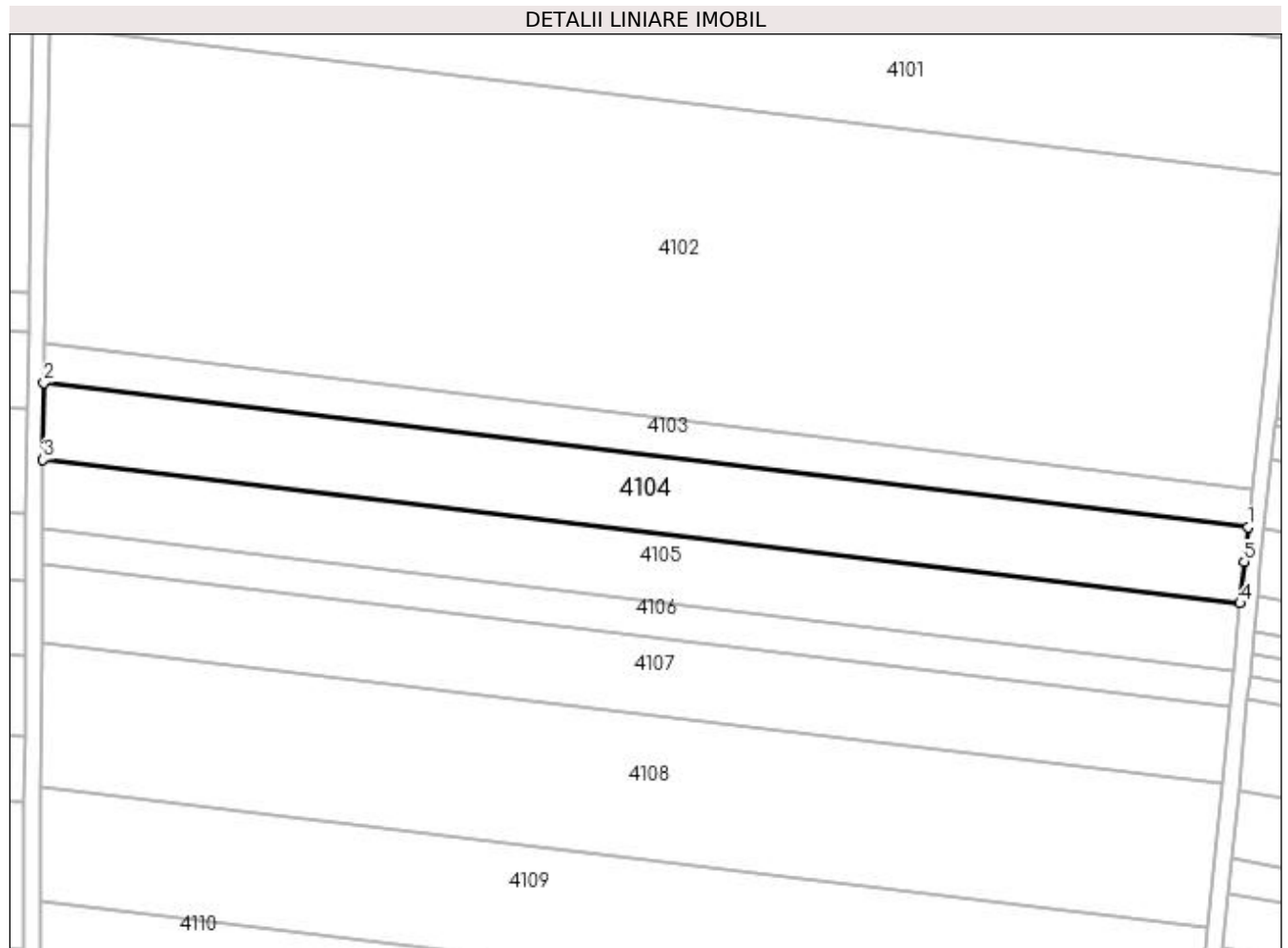
C. Partea III. SARCINI .

| Inscrieri privind dezmembramintele dreptului de proprietate, drepturi reale de garanție și sarcini | Referințe |
|--|-----------|
| NU SUNT | |

Anexa Nr. 1 La Partea I**Teren**

| | | |
|--------------|-----------------|------------------------|
| Nr cadastral | Suprafața (mp)* | Observații / Referințe |
| | 5.400 | |

* Suprafața este determinată în planul de proiecție Stereo 70.

**Date referitoare la teren**

| Crt | Categorie folosință | Intravilan | Suprafața (mp) | Tarla | Parcelă | Nr. topo | Observații / Referințe |
|-----|---------------------|------------|----------------|-------|---------|----------|------------------------|
| 1 | arabil | NU | 5.400 | 17/1 | 132 | - | |

Lungime Segmente

1) Valorile lungimilor segmentelor sunt obținute din proiecție în plan.

| Punct început | X / Y | Punct sfârșit | X / Y | Lungime segment (** (m) |
|---------------|----------------------------|---------------|----------------------------|-------------------------|
| 1 | 431.733,426 300.876,134 | 2 | 431.442,206 300.911,095 | 293.311 |
| 2 | 431.442,206 300.911,095 | 3 | 431.441,942 300.892,531 | 18.566 |
| 3 | 431.441,942 300.892,531 | 4 | 431.731,552 300.857,764 | 291.689 |
| 4 | 431.731,552 300.857,764 | 5 | 431.732,535 300.867,797 | 10.081 |
| 5 | 431.732,535 300.867,797 | 1 | 431.733,426 300.876,134 | 8.384 |

**** Lungimile segmentelor sunt determinate în planul de proiecție Stereo 70 și sunt rotunjite la 1 milimetru.**

***** Distanța dintre puncte este formată din segmente cumulate ce sunt mai mici decât valoarea 1 milimetru.**

**DATE DESPRE IMOBILUL NR. 4105**

Oficiul de Cadastru și Publicitate Imobiliară DOLJ
Biroul de Cadastru și Publicitate Imobiliară Craiova

A. Partea I. Descrierea imobilului

TEREN Extravilan

Adresa: Jud. Dolj, T17/1 P133

| Nr. Crt | Nr cadastral Nr. topografic | Suprafața* (mp) | Observații / Referințe |
|---------|-----------------------------|-----------------|---|
| A1 | | 4.800 | Sector cadastral:30 Teren neimpregmuit; |

B. Partea II. Proprietari și acte

| Inscrieri privitoare la dreptul de proprietate și alte drepturi reale | | Referințe |
|---|--|-----------|
| / | | |
| Act Administrativ nr. TDP 688-15093, din 23/01/1995 emis de CJSDPAT DOLJ; | | |
| B1 | Intabulare, drept de PROPRIETATE, dobandit prin Reconstituire, cota actuala 2/3, cota initiala 2/3 1) DENEȚEANU MARIN , LIPSA CNP DEFUNCT:Da 2) DENEȚEANU ELENA , LIPSA CNP DEFUNCT:Da | A1 |
| Act Notarial nr. C.M. 88, din 16/05/2008 emis de BNP TUDOR MARNELA-DANIELA; | | |
| B2 | Intabulare, drept de PROPRIETATE, dobandit prin Succesiune, cota actuala 1/3, cota initiala 1/3 1) BĂRAN VASILICA | A1 |

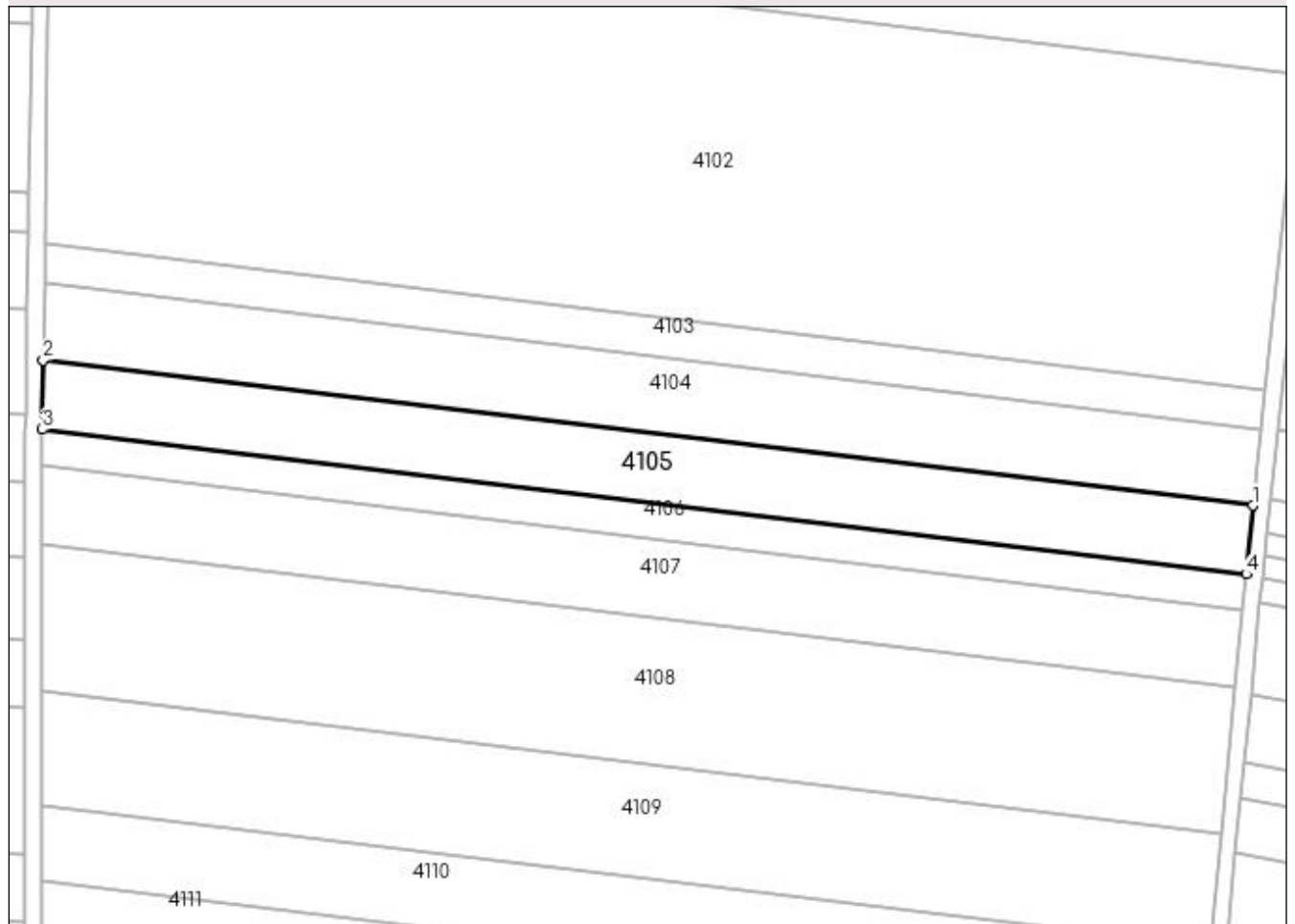
C. Partea III. SARCINI .

| Inscrieri privind dezmembramintele dreptului de proprietate, drepturi reale de garanție și sarcini | Referințe |
|--|-----------|
| NU SUNT | |

Anexa Nr. 1 La Partea I**Teren**

| | | |
|--------------|-----------------|------------------------|
| Nr cadastral | Suprafața (mp)* | Observații / Referințe |
| | 4.800 | |

* Suprafața este determinată în planul de proiecție Stereo 70.

DETALII LINIARE IMOBIL**Date referitoare la teren**

| Crt | Categorie folosință | Intra vilan | Suprafața (mp) | Tarla | Parcelă | Nr. topo | Observații / Referințe |
|-----|---------------------|-------------|----------------|-------|---------|----------|------------------------|
| 1 | arabil | NU | 4.800 | 17/1 | 133 | - | |

Lungime Segmente

1) Valorile lungimilor segmentelor sunt obținute din proiecție în plan.

| Punct început | X / Y | Punct sfârșit | X / Y | Lungime segment (** (m) |
|---------------|----------------------------|---------------|----------------------------|-------------------------|
| 1 | 431.731,552 300.857,764 | 2 | 431.441,942 300.892,531 | 291.689 |
| 2 | 431.441,942 300.892,531 | 3 | 431.441,707 300.875,946 | 16.587 |
| 3 | 431.441,707 300.875,946 | 4 | 431.729,942 300.841,343 | 290.305 |
| 4 | 431.729,942 300.841,343 | 1 | 431.731,552 300.857,764 | 16.5 |

**** Lungimile segmentelor sunt determinate în planul de proiecție Stereo 70 și sunt rotunjite la 1 milimetru.**

***** Distanța dintre puncte este formată din segmente cumulate ce sunt mai mici decât valoarea 1 milimetru.**

**DATE DESPRE IMOBILUL NR. 4106**

Oficiul de Cadastru și Publicitate Imobiliară DOLJ
Biroul de Cadastru și Publicitate Imobiliară Craiova

A. Partea I. Descrierea imobilului

TEREN Extravilan

Adresa: Jud. Dolj, T17/1 P134

| Nr. Crt | Nr cadastral Nr. topografic | Suprafața* (mp) | Observații / Referințe |
|---------|-----------------------------|-----------------|---|
| A1 | | 2.500 | Sector cadastral:30 Teren neimprejmuit; |

B. Partea II. Proprietari și acte

| Inscrieri privitoare la dreptul de proprietate și alte drepturi reale | Referințe |
|--|-----------|
| / | |
| Act Administrativ nr. TDP 1603, din 21/04/2004 emis de CJSDPAT DOLJ; | |
| B1 | A1 |
| Intabulare, drept de PROPRIETATE, dobândit prin Reconstituire, cota actuala 1/1, cota initiala 1/1 1) GEORGESCU AURELIAN, LIPSA CNP | |

C. Partea III. SARCINI .

| Inscrieri privind dezmembramintele dreptului de proprietate, drepturi reale de garanție și sarcini | Referințe |
|--|-----------|
| NU SUNT | |

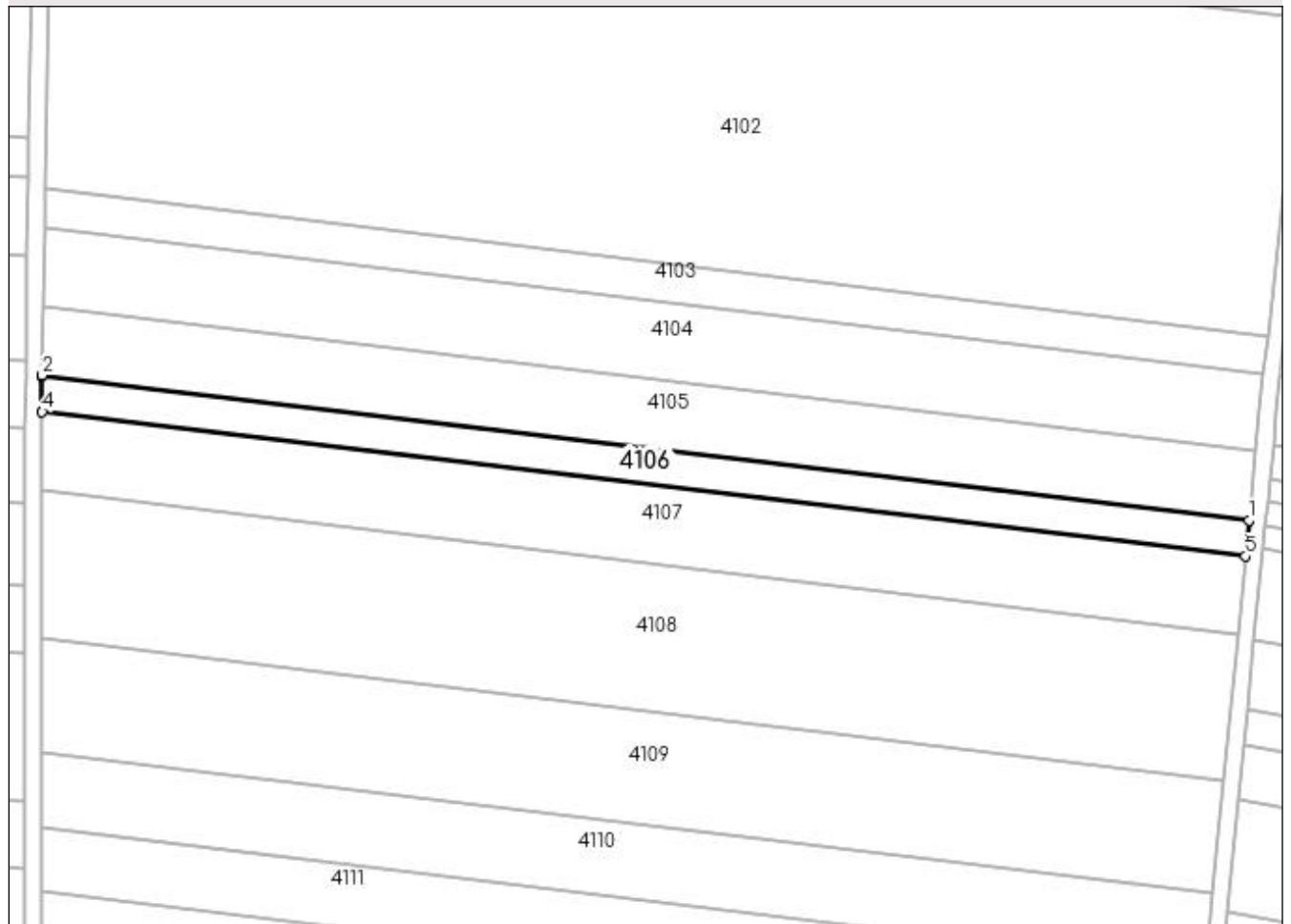
Anexa Nr. 1 La Partea I

Teren

| Nr cadastral | Suprafața (mp)* | Observații / Referințe |
|--------------|-----------------|------------------------|
| | 2.500 | |

* Suprafața este determinată în planul de proiecție Stereo 70.

DETALII LINIARE IMOBIL



Date referitoare la teren

| Crt | Categorie folosință | Intra vilan | Suprafața (mp) | Tarla | Parcelă | Nr. topo | Observații / Referințe |
|-----|---------------------|-------------|----------------|-------|---------|----------|------------------------|
| 1 | arabil | NU | 2.500 | 17/1 | 134 | - | |

Lungime Segmente

1) Valorile lungimilor segmentelor sunt obținute din proiecție în plan.

| Punct început | X / Y | Punct sfârșit | X / Y | Lungime segment (** (m) |
|---------------|----------------------------|---------------|----------------------------|-------------------------|
| 1 | 431.729,942 300.841,343 | 2 | 431.441,707 300.875,946 | 290.305 |
| 2 | 431.441,707 300.875,946 | 3 | 431.441,703 300.875,65 | 0.296 |
| 3 | 431.441,703 300.875,65 | 4 | 431.441,667 300.867,265 | 8.385 |
| 4 | 431.441,667 300.867,265 | 5 | 431.729,101 300.832,759 | 289.498 |
| 5 | 431.729,101 300.832,759 | 1 | 431.729,942 300.841,343 | 8.625 |

**** Lungimile segmentelor sunt determinate în planul de proiecție Stereo 70 și sunt rotunjite la 1 milimetru.**

***** Distanța dintre puncte este formată din segmente cumulate ce sunt mai mici decât valoarea 1 milimetru.**

**DATE DESPRE IMOBILUL NR. 4107**

Oficiul de Cadastru și Publicitate Imobiliară DOLJ
Biroul de Cadastru și Publicitate Imobiliară Craiova

A. Partea I. Descrierea imobilului

TEREN Extravilan

Adresa: Jud. Dolj, T17/1 P134

| Nr. Crt | Nr cadastral Nr. topografic | Suprafața* (mp) | Observații / Referințe |
|---------|-----------------------------|-----------------|---|
| A1 | | 5.400 | Sector cadastral:30 Teren neimprejmuit; |

B. Partea II. Proprietari și acte

| Inscrieri privitoare la dreptul de proprietate și alte drepturi reale | Referințe |
|--|-----------|
| / | |
| Act Administrativ nr. TDP 946-59538, din 28/09/1997 emis de CJSDPAT DOLJ; | |
| B1 | A1 |
| Intabulare, drept de PROPRIETATE, dobândit prin Reconstituire, cota actuala 1/1, cota initiala 1/1 1) VLĂDUȚ SMARANDACHE, LIPSA CNP | |

C. Partea III. SARCINI .

| Inscrieri privind dezmembramintele dreptului de proprietate, drepturi reale de garanție și sarcini | Referințe |
|--|-----------|
| NU SUNT | |

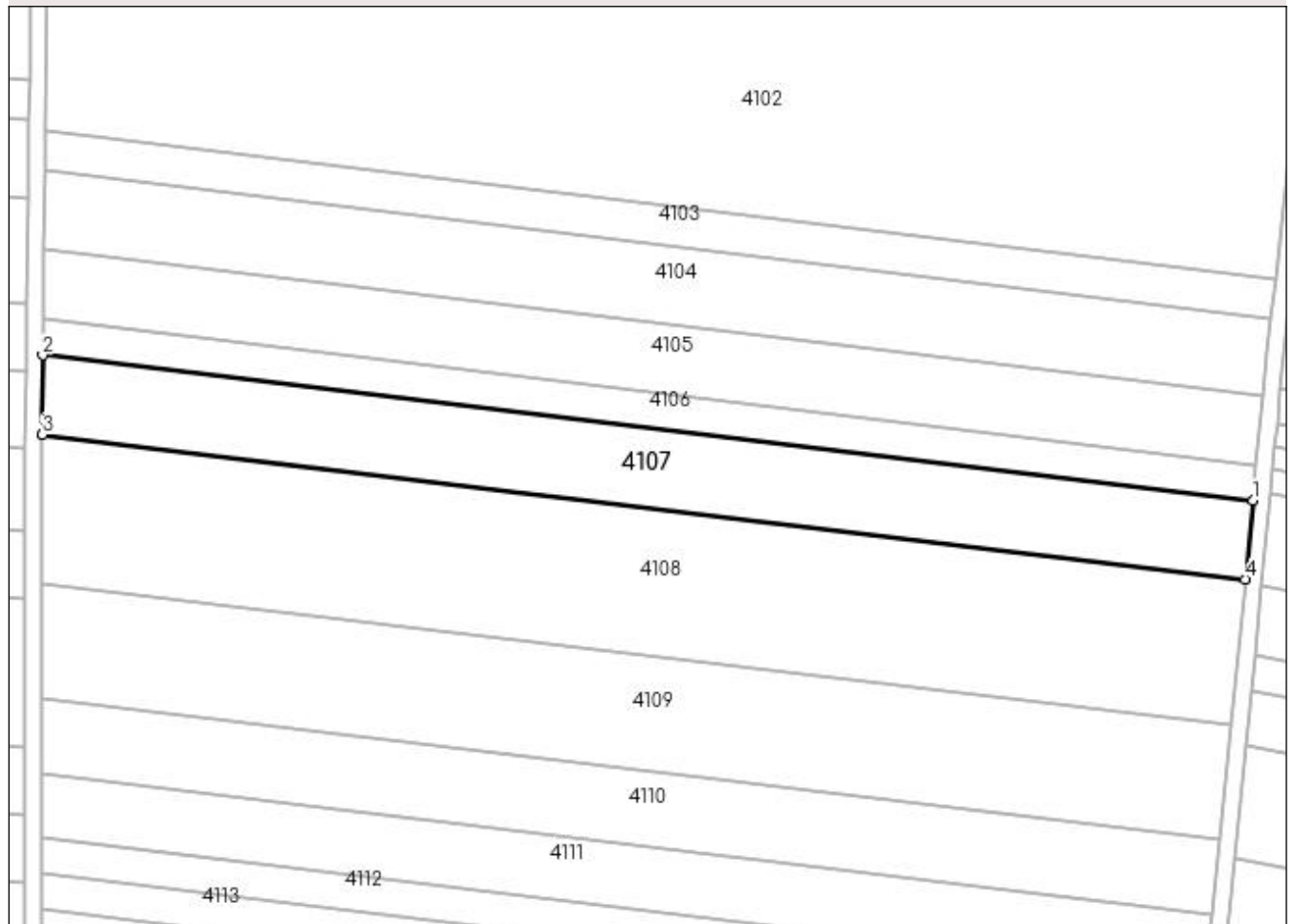
Anexa Nr. 1 La Partea I

Teren

| | | |
|--------------|-----------------|------------------------|
| Nr cadastral | Suprafața (mp)* | Observații / Referințe |
| | 5.400 | |

* Suprafața este determinată în planul de proiecție Stereo 70.

DETALII LINIARE IMOBIL



Date referitoare la teren

| Crt | Categorie folosință | Intra vilan | Suprafața (mp) | Tarla | Parcelă | Nr. topo | Observații / Referințe |
|-----|---------------------|-------------|----------------|-------|---------|----------|------------------------|
| 1 | arabil | NU | 5.400 | 17/1 | 134 | - | |

Lungime Segmente

1) Valorile lungimilor segmentelor sunt obținute din proiecție în plan.

| Punct început | X / Y | Punct sfârșit | X / Y | Lungime segment (** (m) |
|---------------|----------------------------|---------------|----------------------------|-------------------------|
| 1 | 431.729,101 300.832,759 | 2 | 431.441,667 300.867,265 | 289.498 |
| 2 | 431.441,667 300.867,265 | 3 | 431.441,588 300.848,431 | 18.834 |
| 3 | 431.441,588 300.848,431 | 4 | 431.727,275 300.814,134 | 287.738 |
| 4 | 431.727,275 300.814,134 | 1 | 431.729,101 300.832,759 | 18.714 |

**** Lungimile segmentelor sunt determinate în planul de proiecție Stereo 70 și sunt rotunjite la 1 milimetru.**

***** Distanța dintre puncte este formată din segmente cumulate ce sunt mai mici decât valoarea 1 milimetru.**

**DATE DESPRE IMOBILUL NR. 4108**

Oficiul de Cadastru și Publicitate Imobiliară DOLJ
 Biroul de Cadastru și Publicitate Imobiliară Craiova

A. Partea I. Descrierea imobilului

TEREN Extravilan

Adresa: Jud. Dolj, T17/1 P135

| Nr. Crt | Nr cadastral Nr. topografic | Suprafața* (mp) | Observații / Referințe |
|---------|-----------------------------|-----------------|---|
| A1 | | 10.000 | Sector cadastral:30 Teren neimprejmuit; |

B. Partea II. Proprietari și acte

| Inscrieri privitoare la dreptul de proprietate și alte drepturi reale | Referințe |
|--|-----------|
| / | |
| Act Administrativ nr. TDP 264-2192, din 13/12/1993 emis de CJSDPAT DOLJ; | |
| B1 | A1 |
| Intabulare, drept de PROPRIETATE, dobândit prin Reconstituire, cota actuala 1/1, cota initiala 1/1 1) CIOCOI FLORIN | |

C. Partea III. SARCINI .

| Inscrieri privind dezmembramintele dreptului de proprietate, drepturi reale de garanție și sarcini | Referințe |
|--|-----------|
| NU SUNT | |

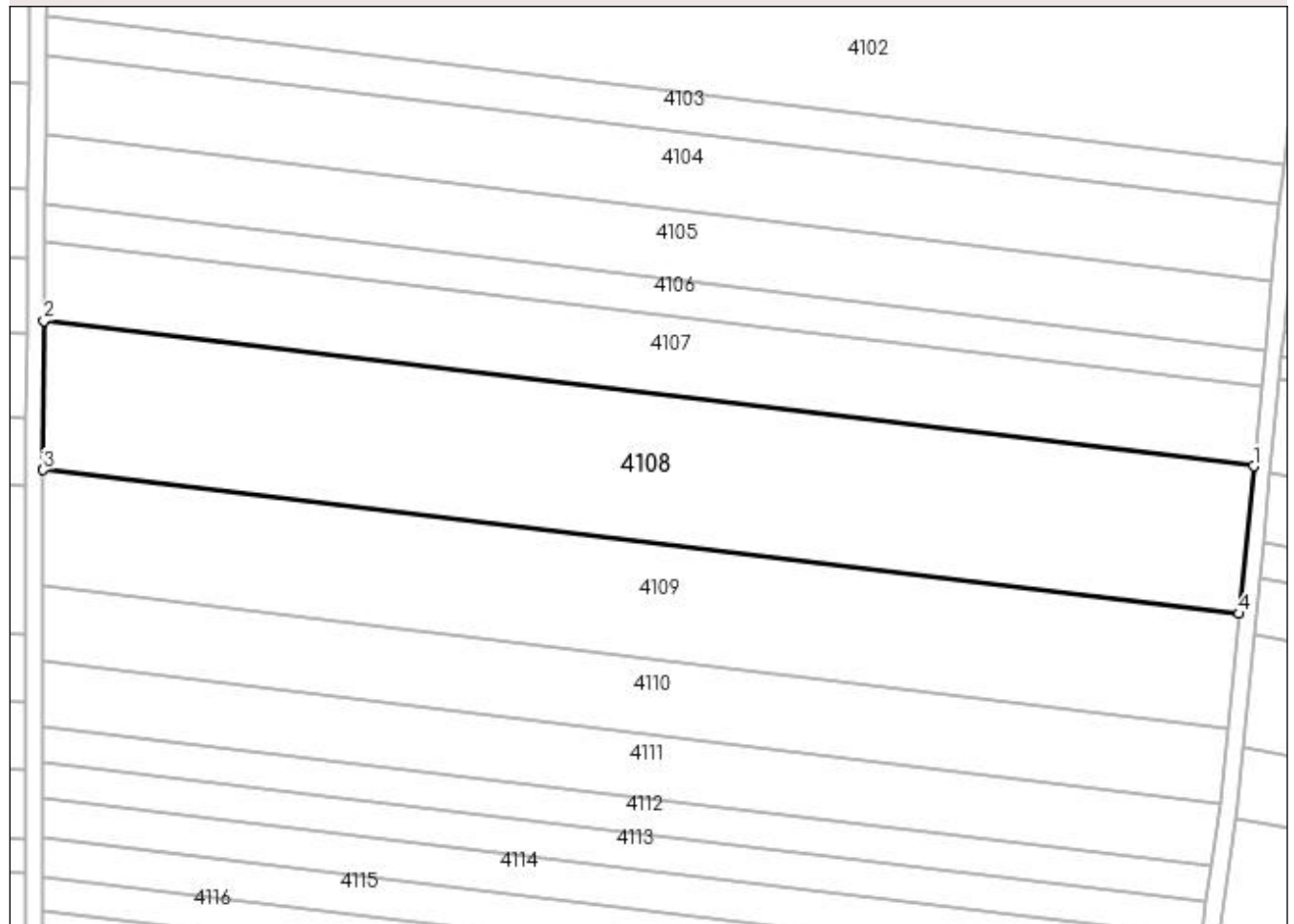
Anexa Nr. 1 La Partea I

Teren

| | | |
|--------------|-----------------|------------------------|
| Nr cadastral | Suprafața (mp)* | Observații / Referințe |
| | 10.000 | |

* Suprafața este determinată în planul de proiecție Stereo 70.

DETALII LINIARE IMOBIL



Date referitoare la teren

| Crt | Categorie folosință | Intra vilan | Suprafața (mp) | Tarla | Parcelă | Nr. topo | Observații / Referințe |
|-----|---------------------|-------------|----------------|-------|---------|----------|------------------------|
| 1 | arabil | NU | 10.000 | 17/1 | 135 | - | |

Lungime Segmente

1) Valorile lungimilor segmentelor sunt obținute din proiecție în plan.

| Punct început | X / Y | Punct sfârșit | X / Y | Lungime segment (** (m) |
|---------------|----------------------------|---------------|----------------------------|-------------------------|
| 1 | 431.727,275 300.814,134 | 2 | 431.441,588 300.848,431 | 287.738 |
| 2 | 431.441,588 300.848,431 | 3 | 431.441,439 300.813,244 | 35.187 |
| 3 | 431.441,439 300.813,244 | 4 | 431.723,865 300.779,339 | 284.454 |
| 4 | 431.723,865 300.779,339 | 1 | 431.727,275 300.814,134 | 34.962 |

**** Lungimile segmentelor sunt determinate în planul de proiecție Stereo 70 și sunt rotunjite la 1 milimetru.**

***** Distanța dintre puncte este formată din segmente cumulate ce sunt mai mici decât valoarea 1 milimetru.**

**DATE DESPRE IMOBILUL NR. 4109**

Oficiul de Cadastru și Publicitate Imobiliară DOLJ
Biroul de Cadastru și Publicitate Imobiliară Craiova

A. Partea I. Descrierea imobilului

TEREN Extravilan

Adresa: Jud. Dolj, T17/1 P136/1

| Nr. Crt | Nr cadastral Nr. topografic | Suprafața* (mp) | Observații / Referințe |
|---------|-----------------------------|-----------------|---|
| A1 | | 7.700 | Sector cadastral:30 Teren neimprejmuit; |

B. Partea II. Proprietari și acte

| Inscrieri privitoare la dreptul de proprietate și alte drepturi reale | Referințe |
|--|-----------|
| / | |
| Act Administrativ nr. TDP 1017-48563, din 21/03/1995 emis de CJSDPAT DOLJ; | |
| B1 | A1 |
| Intabulare, drept de PROPRIETATE, dobândit prin Reconstituire, cota actuala 1/1, cota initiala 1/1 1) CIOCIOI AURELIAN DEFUNCT:Da | |

C. Partea III. SARCINI .

| Inscrieri privind dezmembramintele dreptului de proprietate, drepturi reale de garanție și sarcini | Referințe |
|--|-----------|
| NU SUNT | |

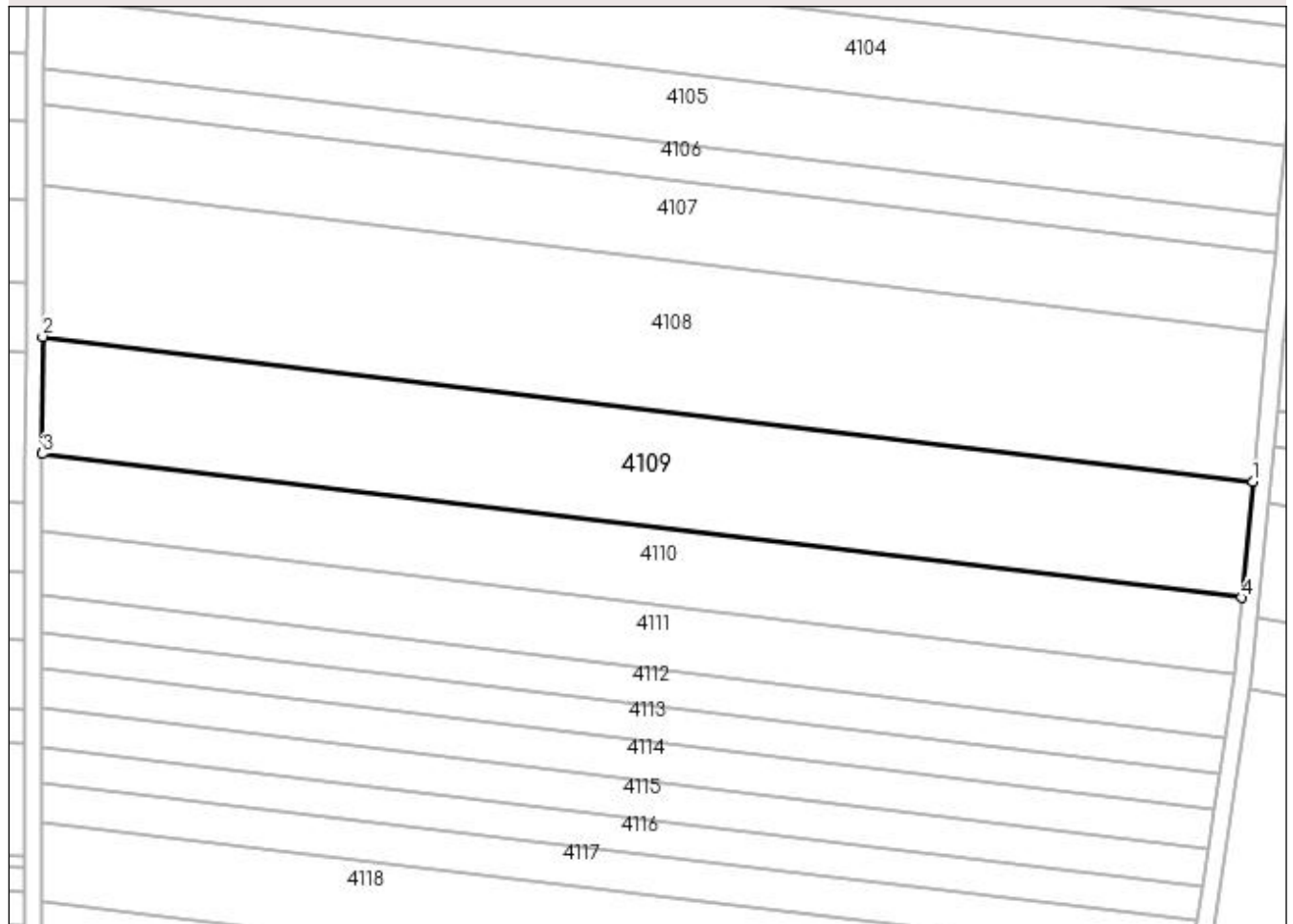
Anexa Nr. 1 La Partea I

Teren

| | | |
|--------------|-----------------|------------------------|
| Nr cadastral | Suprafața (mp)* | Observații / Referințe |
| | 7.700 | |

* Suprafața este determinată în planul de proiecție Stereo 70.

DETALII LINIARE IMOBIL



Date referitoare la teren

| Crt | Categorie folosință | Intravilan | Suprafața (mp) | Tarla | Parcelă | Nr. topo | Observații / Referințe |
|-----|---------------------|------------|----------------|-------|---------|----------|------------------------|
| 1 | arabil | NU | 7.700 | 17/1 | 136/1 | - | |

Lungime Segmente

1) Valorile lungimilor segmentelor sunt obținute din proiecție în plan.

| Punct început | X / Y | Punct sfârșit | X / Y | Lungime segment (** (m) |
|---------------|----------------------------|---------------|----------------------------|-------------------------|
| 1 | 431.723,865 300.779,339 | 2 | 431.441,439 300.813,244 | 284.454 |
| 2 | 431.441,439 300.813,244 | 3 | 431.441,323 300.785,872 | 27.372 |
| 3 | 431.441,323 300.785,872 | 4 | 431.721,212 300.752,271 | 281.899 |
| 4 | 431.721,212 300.752,271 | 1 | 431.723,865 300.779,339 | 27.198 |

**** Lungimile segmentelor sunt determinate în planul de proiecție Stereo 70 și sunt rotunjite la 1 milimetru.**

***** Distanța dintre puncte este formată din segmente cumulate ce sunt mai mici decât valoarea 1 milimetru.**

**DATE DESPRE IMOBILUL NR. 4110**

Oficiul de Cadastru și Publicitate Imobiliară DOLJ
 Biroul de Cadastru și Publicitate Imobiliară Craiova

A. Partea I. Descrierea imobilului

TEREN Extravilan

Adresa: Jud. Dolj, TARLAUA 17/1, PARCELA 138

| Nr. Crt | Nr cadastral Nr. topografic | Suprafața* (mp) | Observații / Referințe |
|---------|-----------------------------|-----------------|---|
| A1 | 31595 | 5.000 | Sector cadastral:30 Teren neimprejmuit; |

B. Partea II. Proprietari și acte

| Inscrieri privitoare la dreptul de proprietate și alte drepturi reale | Referințe |
|---|-----------|
| 22325 / 21/02/2017 | |
| Act Notarial nr. contract de vanzare nr. 425, din 10/02/2017 emis de notar public Doina Faurar; | |
| B1 | A1 |
| Intabulare, drept de PROPRIETATE, dobandit prin Conventie, cota actuala 1/1, cota initiala 1/1 1) SC RURAL OLTENIA SRL, CIF:22112978 | |

C. Partea III. SARCINI .

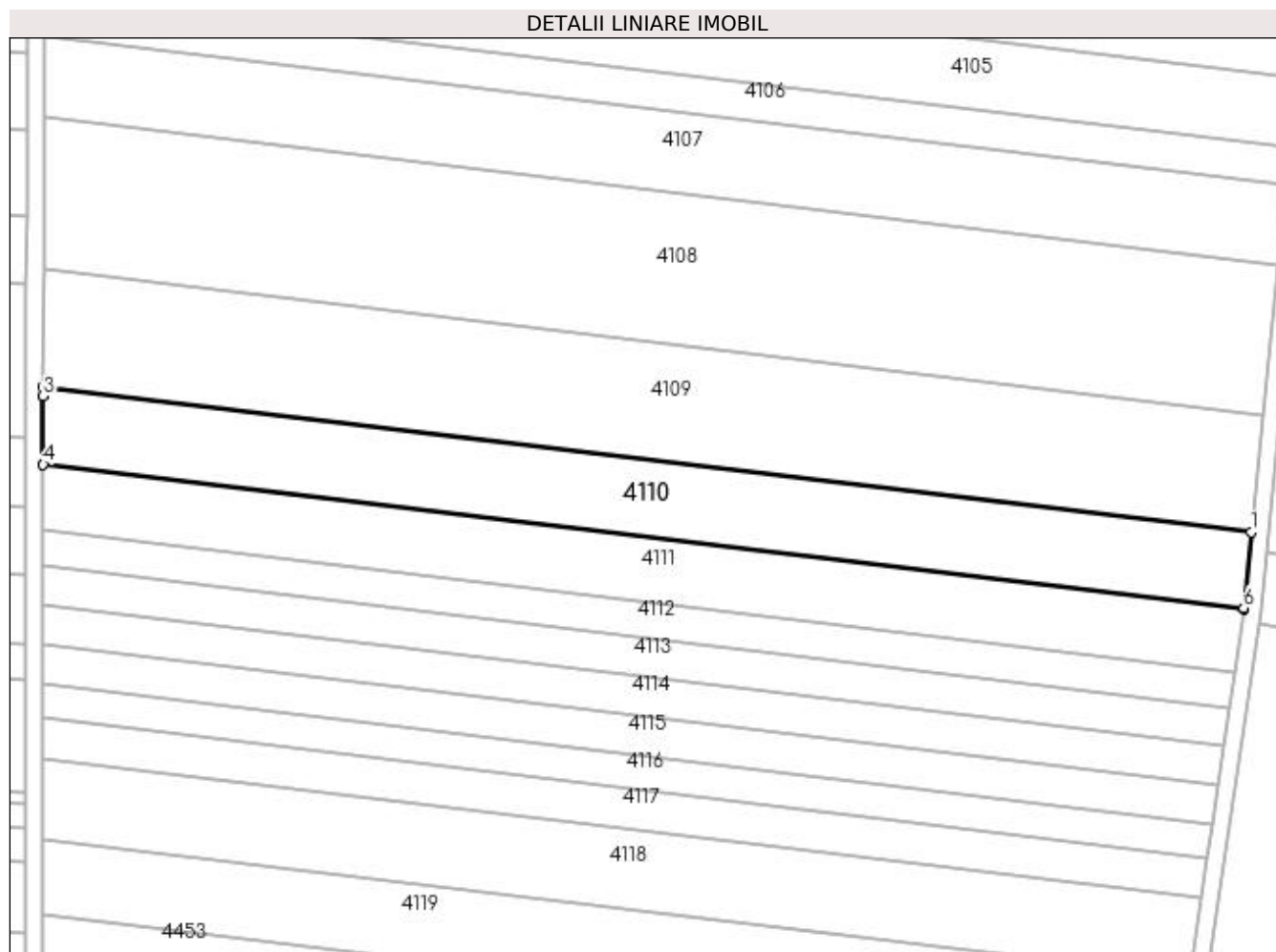
| Inscrieri privind dezmembramintele dreptului de proprietate, drepturi reale de garanție și sarcini | Referințe |
|--|-----------|
| NU SUNT | |

Anexa Nr. 1 La Partea I

Teren

| Nr cadastral | Suprafața (mp)* | Observații / Referințe |
|--------------|-----------------|------------------------|
| 31595 | 5.000 | |

* Suprafața este determinată în planul de proiecție Stereo 70.



Date referitoare la teren

| Crt | Categorie folosință | Intra vilan | Suprafața (mp) | Tarla | Parcelă | Nr. topo | Observații / Referințe |
|-----|---------------------|-------------|----------------|-------|---------|----------|------------------------|
| 1 | arabil | NU | 5.000 | 17/1 | 138 | - | |

Lungime Segmente

1) Valorile lungimilor segmentelor sunt obținute din proiecție în plan.

| Punct început | X / Y | Punct sfârșit | X / Y | Lungime segment (** (m) |
|---------------|----------------------------|---------------|----------------------------|-------------------------|
| 1 | 431.721,212 300.752,271 | 2 | 431.441,323 300.785,872 | 281.899 |
| 2 | 431.441,323 300.785,872 | 3 | 431.441,314 300.783,787 | 2.085 |
| 3 | 431.441,314 300.783,787 | 4 | 431.441,312 300.767,954 | 15.833 |
| 4 | 431.441,312 300.767,954 | 5 | 431.719,468 300.734,561 | 280.153 |
| 5 | 431.719,468 300.734,561 | 6 | 431.719,493 300.734,73 | 0.171 |

| Punct început | X / Y | Punct sfârșit | X / Y | Lungime segment (** (m) |
|---------------|---------------------------|---------------|----------------------------|-------------------------|
| 6 | 431.719,493 300.734,73 | 1 | 431.721,212 300.752,271 | 17.625 |

** Lungimile segmentelor sunt determinate în planul de proiecție Stereo 70 și sunt rotunjite la 1 milimetru.

*** Distanța dintre puncte este formată din segmente cumulate ce sunt mai mici decât valoarea 1 milimetru.

**DATE DESPRE IMOBILUL NR. 4111**

Oficiul de Cadastru și Publicitate Imobiliară DOLJ
Biroul de Cadastru și Publicitate Imobiliară Craiova

A. Partea I. Descrierea imobilului

TEREN Extravilan

Adresa: Jud. Dolj, T17/1 P139

| Nr. Crt | Nr cadastral Nr. topografic | Suprafața* (mp) | Observații / Referințe |
|---------|-----------------------------|-----------------|---|
| A1 | | 4.216 | Sector cadastral:30 Teren neimprejmuit; |

B. Partea II. Proprietari și acte

| Inscrieri privitoare la dreptul de proprietate și alte drepturi reale | Referințe |
|--|-----------|
| / | |
| Act Administrativ nr. TDP 574-2198, din 11/04/1994 emis de CJSDPAT DOLJ; | |
| B1 | A1 |
| Intabulare, drept de PROPRIETATE, dobandit prin Reconstituire, cota actuala 1/1, cota initiala 1/1 1) ARTAPALE DUMITRU DEFUNCT:Da | |

C. Partea III. SARCINI .

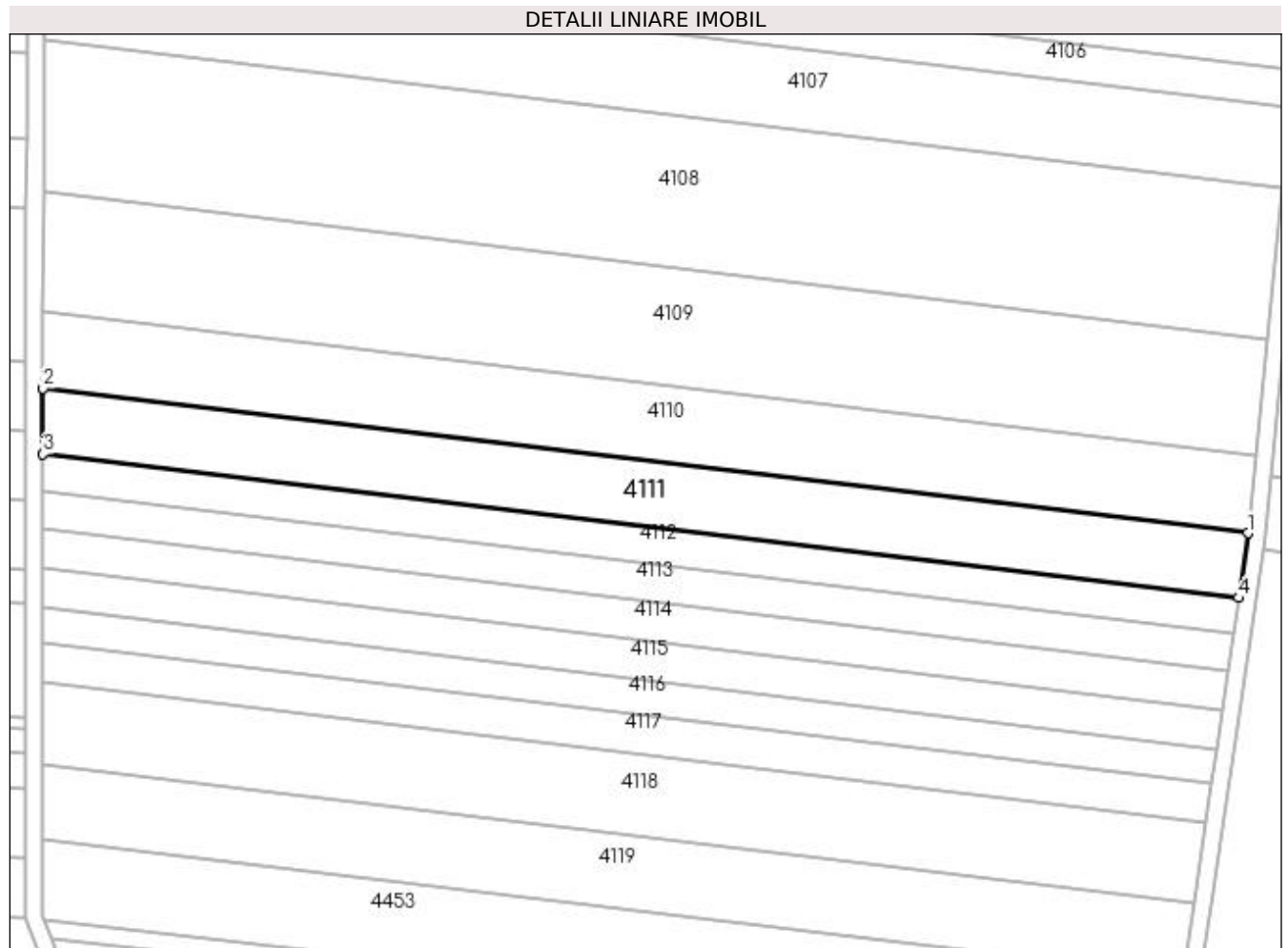
| Inscrieri privind dezmembramintele dreptului de proprietate, drepturi reale de garanție și sarcini | Referințe |
|--|-----------|
| NU SUNT | |

Anexa Nr. 1 La Partea I

Teren

| Nr cadastral | Suprafața (mp)* | Observații / Referințe |
|--------------|-----------------|------------------------|
| | 4.216 | |

* Suprafața este determinată în planul de proiecție Stereo 70.



Date referitoare la teren

| Crt | Categorie folosință | Intra vilan | Suprafața (mp) | Tarla | Parcelă | Nr. topo | Observații / Referințe |
|-----|---------------------|-------------|----------------|-------|---------|----------|------------------------|
| 1 | arabil | NU | 4.216 | 17/1 | 139 | - | |

Lungime Segmente

1) Valorile lungimilor segmentelor sunt obținute din proiecție în plan.

| Punct început | X / Y | Punct sfârșit | X / Y | Lungime segment (** (m) |
|---------------|----------------------------|---------------|----------------------------|-------------------------|
| 1 | 431.719,468 300.734,561 | 2 | 431.441,312 300.767,954 | 280.153 |
| 2 | 431.441,312 300.767,954 | 3 | 431.441,311 300.752,737 | 15.217 |
| 3 | 431.441,311 300.752,737 | 4 | 431.717,277 300.719,607 | 277.948 |
| 4 | 431.717,277 300.719,607 | 1 | 431.719,468 300.734,561 | 15.114 |

**** Lungimile segmentelor sunt determinate în planul de proiecție Stereo 70 și sunt rotunjite la 1 milimetru.**

***** Distanța dintre puncte este formată din segmente cumulate ce sunt mai mici decât valoarea 1 milimetru.**

**DATE DESPRE IMOBILUL NR. 4112**

Oficiul de Cadastru și Publicitate Imobiliară DOLJ
Biroul de Cadastru și Publicitate Imobiliară Craiova

A. Partea I. Descrierea imobilului

TEREN Extravilan

Adresa: Jud. Dolj, T17/1 P140

| Nr. Crt | Nr cadastral Nr. topografic | Suprafața* (mp) | Observații / Referințe |
|---------|-----------------------------|-----------------|---|
| A1 | | 2.304 | Sector cadastral:30 Teren neimprejmuit; |

B. Partea II. Proprietari și acte

| Inscrieri privitoare la dreptul de proprietate și alte drepturi reale | Referințe |
|--|-----------|
| / | |
| Act Administrativ nr. TDP 672-15093, din 14/09/1994 emis de CJSDPAT DOLJ; | |
| B1 | A1 |
| Intabulare, drept de PROPRIETATE, dobandit prin Reconstituire, cota actuala 1/1, cota initiala 1/1 1) RADOSLAV MARIA, LIPSA CNP | |

C. Partea III. SARCINI .

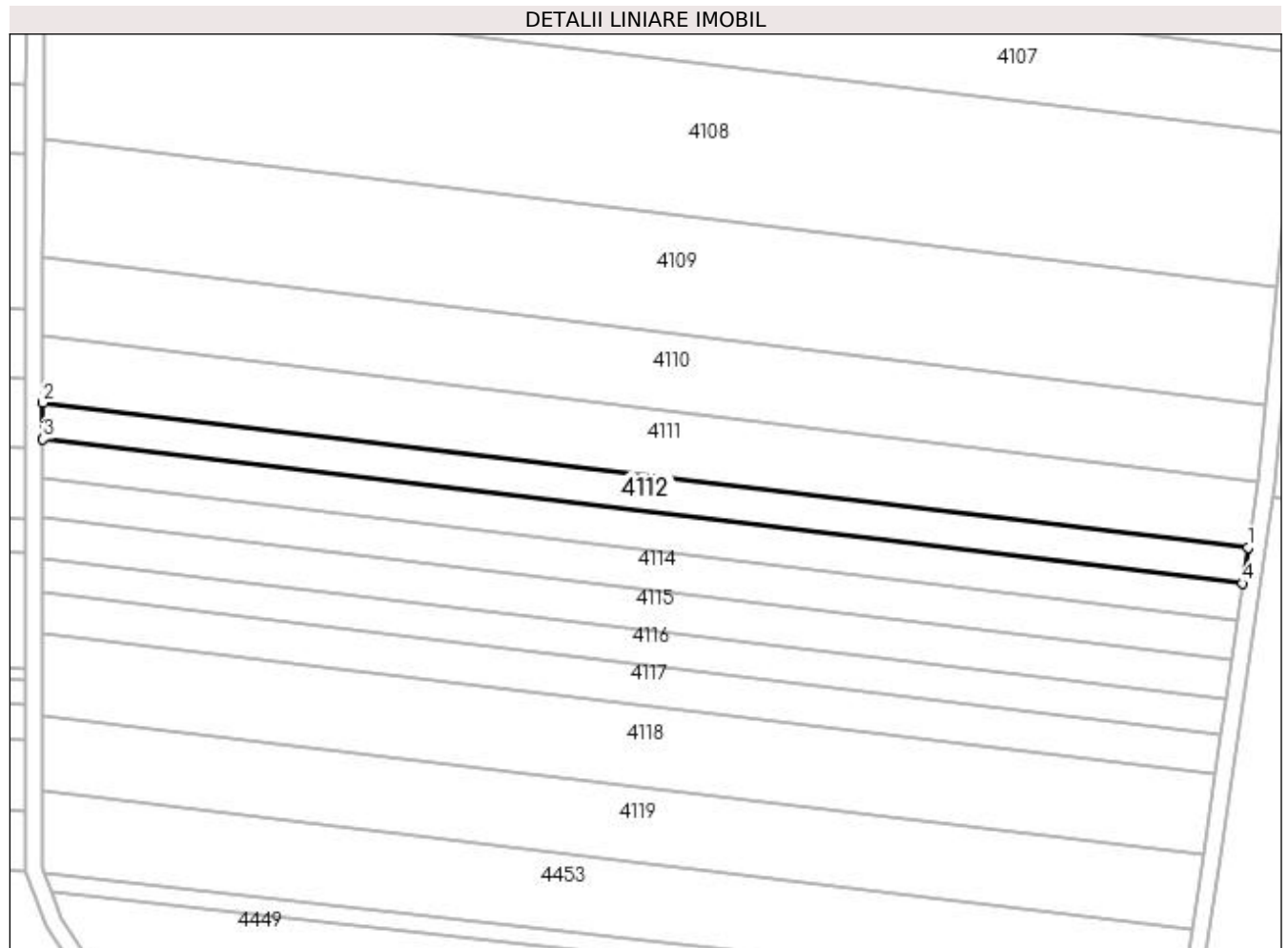
| Inscrieri privind dezmembramintele dreptului de proprietate, drepturi reale de garanție și sarcini | Referințe |
|--|-----------|
| NU SUNT | |

Anexa Nr. 1 La Partea I

Teren

| | | |
|--------------|-----------------|------------------------|
| Nr cadastral | Suprafața (mp)* | Observații / Referințe |
| | 2.304 | |

* Suprafața este determinată în planul de proiecție Stereo 70.



Date referitoare la teren

| Crt | Categorie folosință | Intra vilan | Suprafața (mp) | Tarla | Parcelă | Nr. topo | Observații / Referințe |
|-----|---------------------|-------------|----------------|-------|---------|----------|------------------------|
| 1 | arabil | NU | 2.304 | 17/1 | 140 | - | |

Lungime Segmente

1) Valorile lungimilor segmentelor sunt obținute din proiecție în plan.

| Punct început | X / Y | Punct sfârșit | X / Y | Lungime segment (** (m) |
|---------------|----------------------------|---------------|----------------------------|-------------------------|
| 1 | 431.717,277 300.719,607 | 2 | 431.441,311 300.752,737 | 277.948 |
| 2 | 431.441,311 300.752,737 | 3 | 431.441,31 300.744,37 | 8.367 |
| 3 | 431.441,31 300.744,37 | 4 | 431.716,072 300.711,385 | 276.735 |
| 4 | 431.716,072 300.711,385 | 1 | 431.717,277 300.719,607 | 8.31 |

**** Lungimile segmentelor sunt determinate în planul de proiecție Stereo 70 și sunt rotunjite la 1 milimetru.**

***** Distanța dintre puncte este formată din segmente cumulate ce sunt mai mici decât valoarea 1 milimetru.**

**DATE DESPRE IMOBILUL NR. 4113**

Oficiul de Cadastru și Publicitate Imobiliară DOLJ
Biroul de Cadastru și Publicitate Imobiliară Craiova

A. Partea I. Descrierea imobilului

TEREN Extravilan

Adresa: Jud. Dolj, T17/1 P140/1

| Nr. Crt | Nr cadastral Nr. topografic | Suprafața* (mp) | Observații / Referințe |
|---------|-----------------------------|-----------------|---|
| A1 | | 2.400 | Sector cadastral:30 Teren neimprejmuit; |

B. Partea II. Proprietari și acte

| Inscrieri privitoare la dreptul de proprietate și alte drepturi reale | Referințe |
|--|-----------|
| / | |
| Act Administrativ nr. TDP 1576, din 05/02/2004 emis de CJSDPAT DOLJ; | |
| B1 | A1 |
| Intabulare, drept de PROPRIETATE, dobândit prin Reconstituire, cota actuala 1/1, cota initiala 1/1 | |
| 1) DUMITRU ELENA, LIPSA CNP | |
| 2) DUMITRU ELENA, LIPSA CNP | |

C. Partea III. SARCINI .

| Inscrieri privind dezmembramintele dreptului de proprietate, drepturi reale de garanție și sarcini | Referințe |
|--|-----------|
| NU SUNT | |

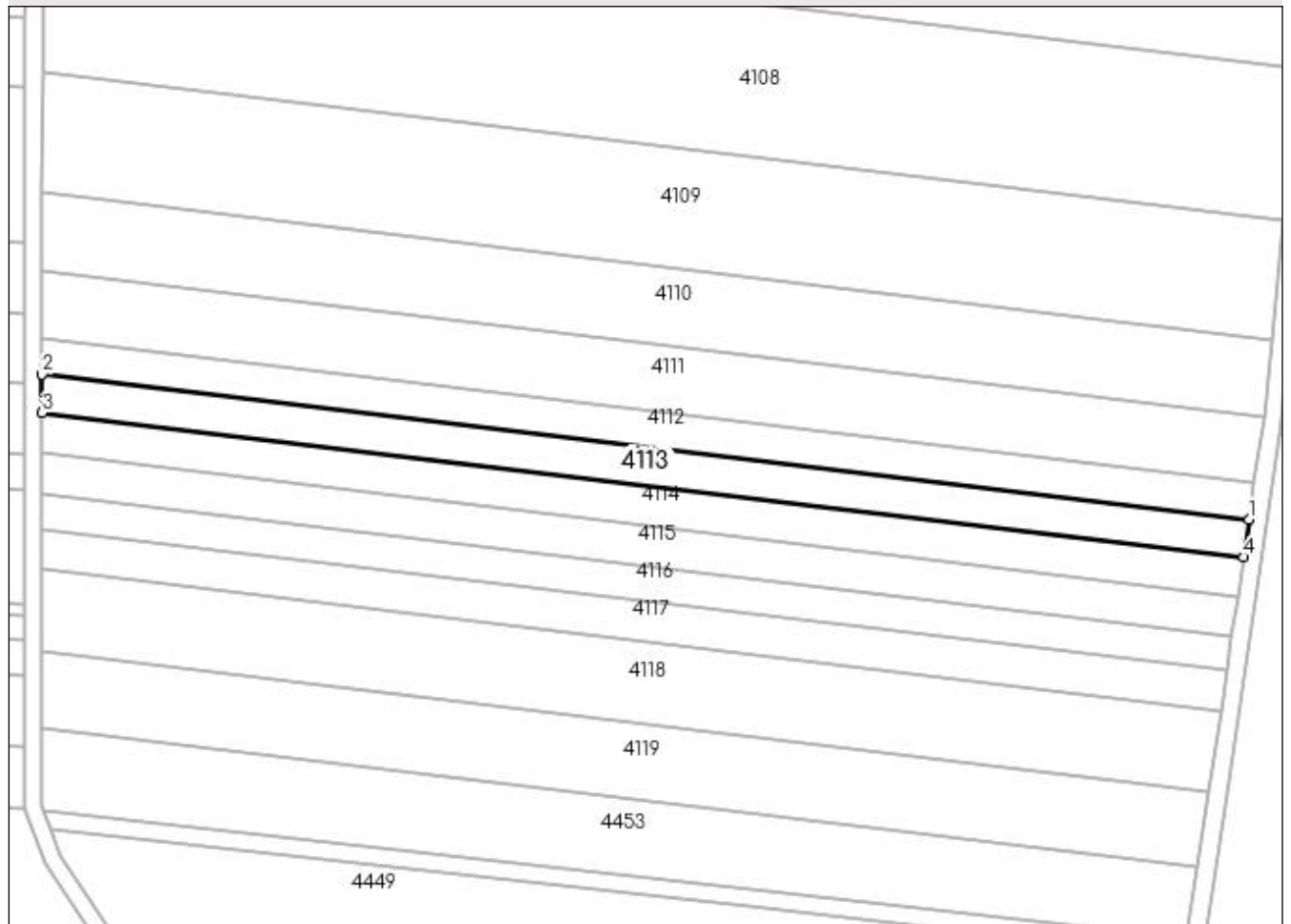
Anexa Nr. 1 La Partea I

Teren

| | | |
|--------------|-----------------|------------------------|
| Nr cadastral | Suprafața (mp)* | Observații / Referințe |
| | 2.400 | |

* Suprafața este determinată în planul de proiecție Stereo 70.

DETALII LINIARE IMOBIL



Date referitoare la teren

| Crt | Categorie folosință | Intra vilan | Suprafața (mp) | Tarla | Parcelă | Nr. topo | Observații / Referințe |
|-----|---------------------|-------------|----------------|-------|---------|----------|------------------------|
| 1 | arabil | NU | 2.400 | 17/1 | 140/1 | - | |

Lungime Segmente

1) Valorile lungimilor segmentelor sunt obținute din proiecție în plan.

| Punct început | X / Y | Punct sfârșit | X / Y | Lungime segment (** (m) |
|---------------|----------------------------|---------------|----------------------------|-------------------------|
| 1 | 431.716,072 300.711,385 | 2 | 431.441,31 300.744,37 | 276.735 |
| 2 | 431.441,31 300.744,37 | 3 | 431.441,309 300.735,615 | 8.755 |
| 3 | 431.441,309 300.735,615 | 4 | 431.714,811 300.702,781 | 275.466 |
| 4 | 431.714,811 300.702,781 | 1 | 431.716,072 300.711,385 | 8.696 |

**** Lungimile segmentelor sunt determinate în planul de proiecție Stereo 70 și sunt rotunjite la 1 milimetru.**

***** Distanța dintre puncte este formată din segmente cumulate ce sunt mai mici decât valoarea 1 milimetru.**

**DATE DESPRE IMOBILUL NR. 4114**

Oficiul de Cadastru și Publicitate Imobiliară DOLJ
 Biroul de Cadastru și Publicitate Imobiliară Craiova

A. Partea I. Descrierea imobilului

TEREN Extravilan

Adresa: Jud. Dolj, T17/1, P141

| Nr. Crt | Nr cadastral Nr. topografic | Suprafața* (mp) | Observații / Referințe |
|---------|-----------------------------|-----------------|---|
| A1 | 31798 | 2.500 | Sector cadastral:30 Teren neimprejmuit; |

B. Partea II. Proprietari și acte

| Inscrieri privitoare la dreptul de proprietate și alte drepturi reale | Referințe |
|--|-----------|
| 33251 / 19/02/2020 | |
| Act Notarial nr. 443, din 17/02/2020 emis de NPGirleanu George Stefanita; | |
| B1 | A1 |
| Intabulare, drept de PROPRIETATE, dobandit prin Conventie, cota actuala 1/1, cota initiala 1/1 1) SC AGRI TERENURI SA, CIF:24816228 | |

C. Partea III. SARCINI .

| Inscrieri privind dezmembramintele dreptului de proprietate, drepturi reale de garanție și sarcini | Referințe |
|--|-----------|
| NU SUNT | |

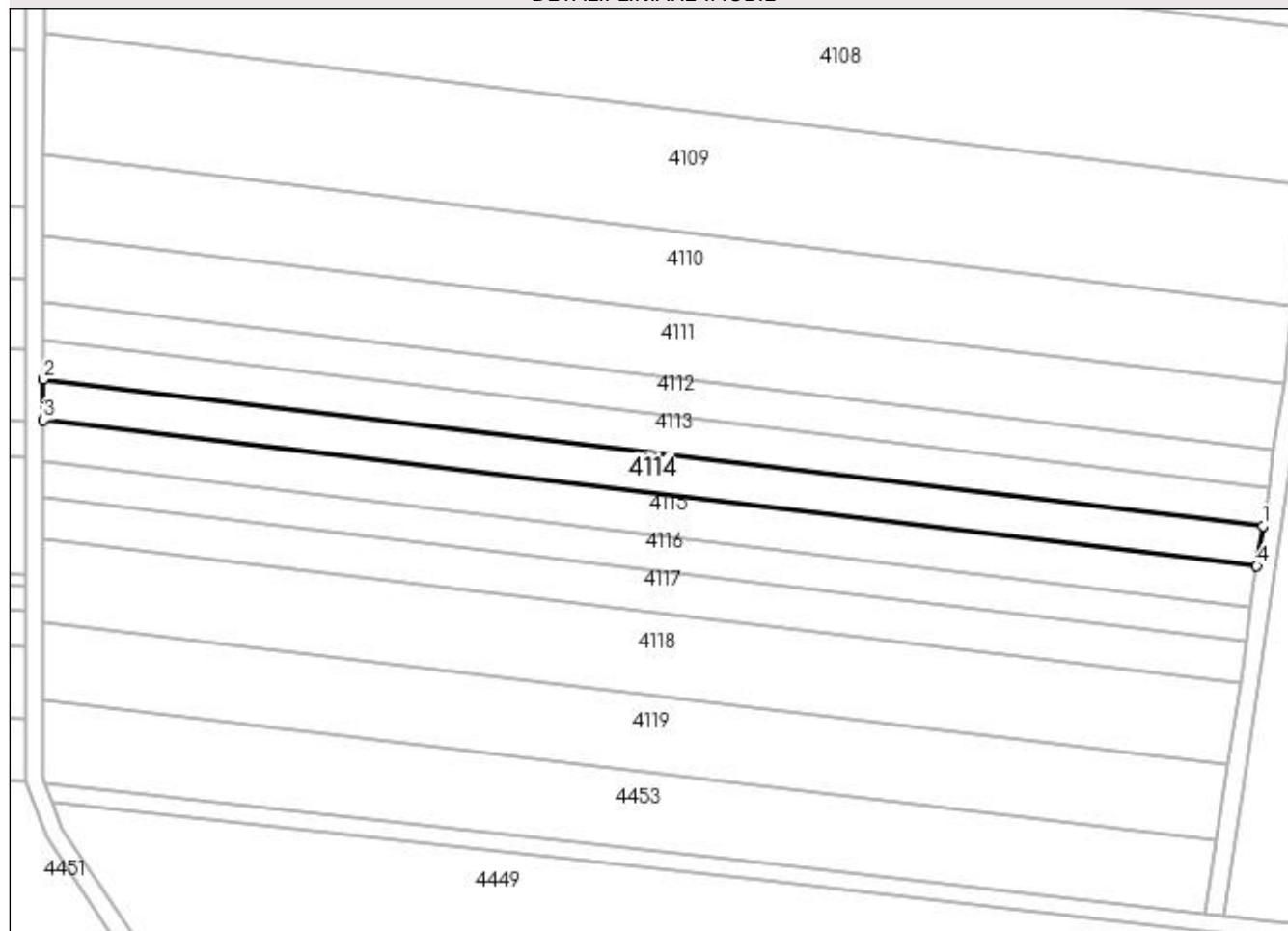
Anexa Nr. 1 La Partea I

Teren

| Nr cadastral | Suprafața (mp)* | Observații / Referințe |
|--------------|-----------------|------------------------|
| 31798 | 2.500 | |

* Suprafața este determinată în planul de proiecție Stereo 70.

DETALII LINIARE IMOBIL



Date referitoare la teren

| Crt | Categorie folosință | Intra vilan | Suprafața (mp) | Tarla | Parcelă | Nr. topo | Observații / Referințe |
|-----|---------------------|-------------|----------------|-------|---------|----------|------------------------|
| 1 | arabil | NU | 2.500 | 17/1 | 141 | - | |

Lungime Segmente

1) Valorile lungimilor segmentelor sunt obținute din proiecție în plan.

| Punct început | X / Y | Punct sfârșit | X / Y | Lungime segment (** (m) |
|---------------|----------------------------|---------------|----------------------------|-------------------------|
| 1 | 431.714,811 300.702,781 | 2 | 431.441,309 300.735,615 | 275.466 |
| 2 | 431.441,309 300.735,615 | 3 | 431.441,308 300.726,453 | 9.162 |
| 3 | 431.441,308 300.726,453 | 4 | 431.713,491 300.693,777 | 274.137 |
| 4 | 431.713,491 300.693,777 | 1 | 431.714,811 300.702,781 | 9.1 |

**** Lungimile segmentelor sunt determinate în planul de proiecție Stereo 70 și sunt rotunjite la 1 milimetru.**

***** Distanța dintre puncte este formată din segmente cumulate ce sunt mai mici decât valoarea 1 milimetru.**

**DATE DESPRE IMOBILUL NR. 4115**

Oficiul de Cadastru și Publicitate Imobiliară DOLJ
Biroul de Cadastru și Publicitate Imobiliară Craiova

A. Partea I. Descrierea imobilului

TEREN Extravilan

Adresa: Jud. Dolj, T17/1 P142

| Nr. Crt | Nr cadastral Nr. topografic | Suprafața* (mp) | Observații / Referințe |
|---------|-----------------------------|-----------------|---|
| A1 | | 2.500 | Sector cadastral:30 Teren neimprejmuit; |

B. Partea II. Proprietari și acte

| Inscrieri privitoare la dreptul de proprietate și alte drepturi reale | Referințe |
|--|-----------|
| / | |
| Act Administrativ nr. TDP 381-2180, din 03/01/1994 emis de CJSDPAT DOLJ; | |
| B1 | A1 |
| Intabulare, drept de PROPRIETATE, dobandit prin Reconstituire, cota actuala 1/1, cota initiala 1/1 1) TARTALEANU DUMITRU DEFUNCT:Da | |

C. Partea III. SARCINI .

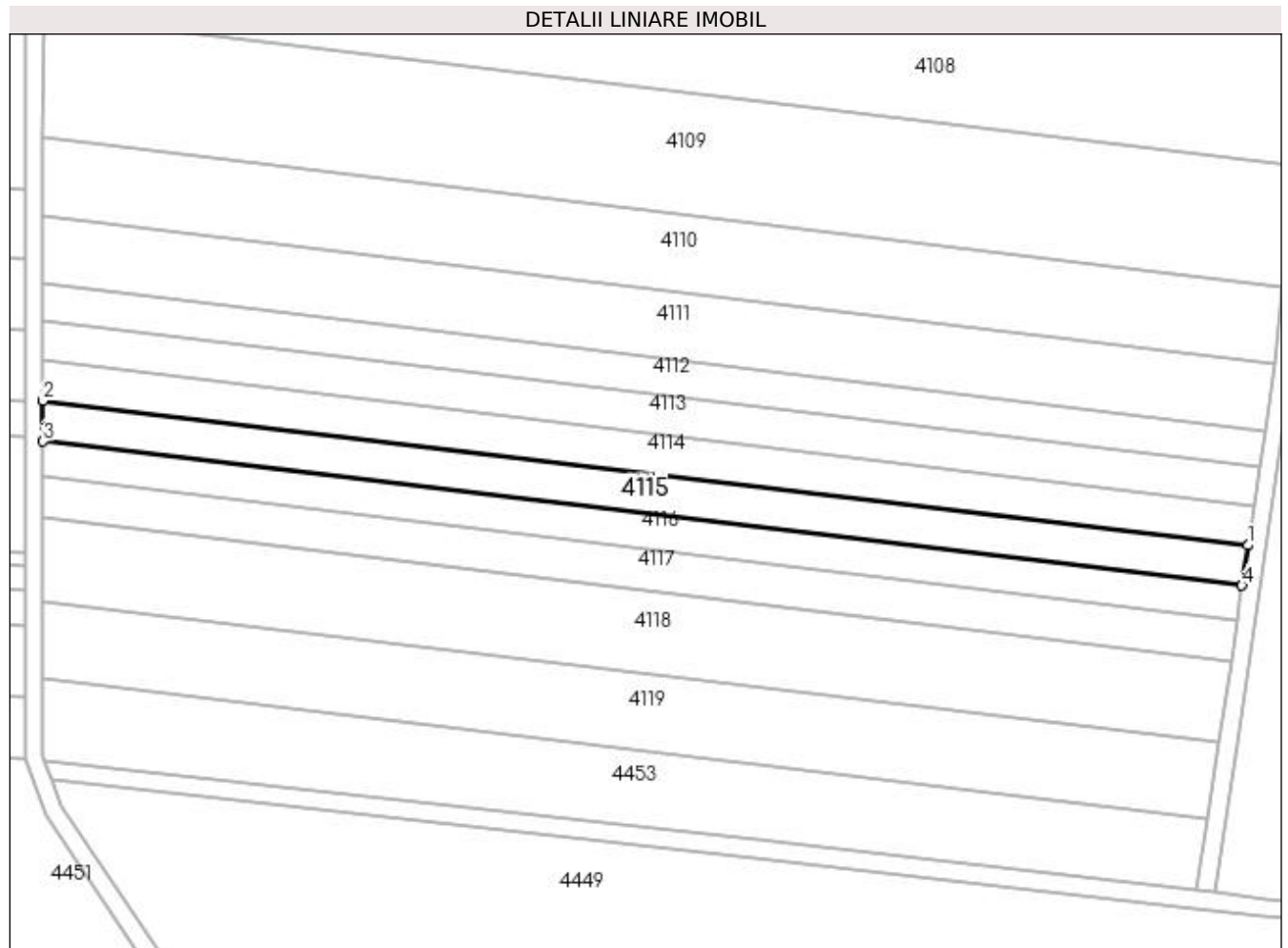
| Inscrieri privind dezmembramintele dreptului de proprietate, drepturi reale de garanție și sarcini | Referințe |
|--|-----------|
| NU SUNT | |

Anexa Nr. 1 La Partea I

Teren

| | | |
|--------------|-----------------|------------------------|
| Nr cadastral | Suprafața (mp)* | Observații / Referințe |
| | 2.500 | |

* Suprafața este determinată în planul de proiecție Stereo 70.



Date referitoare la teren

| Crt | Categorie folosință | Intra vilan | Suprafața (mp) | Tarla | Parcelă | Nr. topo | Observații / Referințe |
|-----|---------------------|-------------|----------------|-------|---------|----------|------------------------|
| 1 | arabil | NU | 2.500 | 17/1 | 142 | - | |

Lungime Segmente

1) Valorile lungimilor segmentelor sunt obținute din proiecție în plan.

| Punct început | X / Y | Punct sfârșit | X / Y | Lungime segment (** (m) |
|---------------|----------------------------|---------------|----------------------------|-------------------------|
| 1 | 431.713,491 300.693,777 | 2 | 431.441,308 300.726,453 | 274.137 |
| 2 | 431.441,308 300.726,453 | 3 | 431.441,307 300.717,245 | 9.208 |
| 3 | 431.441,307 300.717,245 | 4 | 431.712,165 300.684,729 | 272.803 |
| 4 | 431.712,165 300.684,729 | 1 | 431.713,491 300.693,777 | 9.145 |

**** Lungimile segmentelor sunt determinate în planul de proiecție Stereo 70 și sunt rotunjite la 1 milimetru.**

***** Distanța dintre puncte este formată din segmente cumulate ce sunt mai mici decât valoarea 1 milimetru.**

**DATE DESPRE IMOBILUL NR. 4116**

Oficiul de Cadastru și Publicitate Imobiliară DOLJ
Biroul de Cadastru și Publicitate Imobiliară Craiova

A. Partea I. Descrierea imobilului

TEREN Extravilan

Adresa: Jud. Dolj, T17/1 P142

| Nr. Crt | Nr cadastral Nr. topografic | Suprafața* (mp) | Observații / Referințe |
|---------|-----------------------------|-----------------|---|
| A1 | | 2.160 | Sector cadastral:30 Teren neimprejmuit; |

B. Partea II. Proprietari și acte

| Inscrieri privitoare la dreptul de proprietate și alte drepturi reale | Referințe |
|---|-----------|
| / | |
| Act Administrativ nr. TDP 8774, din 11/09/2007 emis de CJSDPAT DOLJ; | |
| B1 | A1 |
| Intabulare, drept de PROPRIETATE, dobandit prin Reconstituire, cota actuala 1/1, cota initiala 1/1 1) NICOLA MARIA, LIPSA CNP DEFUNCT:Da | |

C. Partea III. SARCINI .

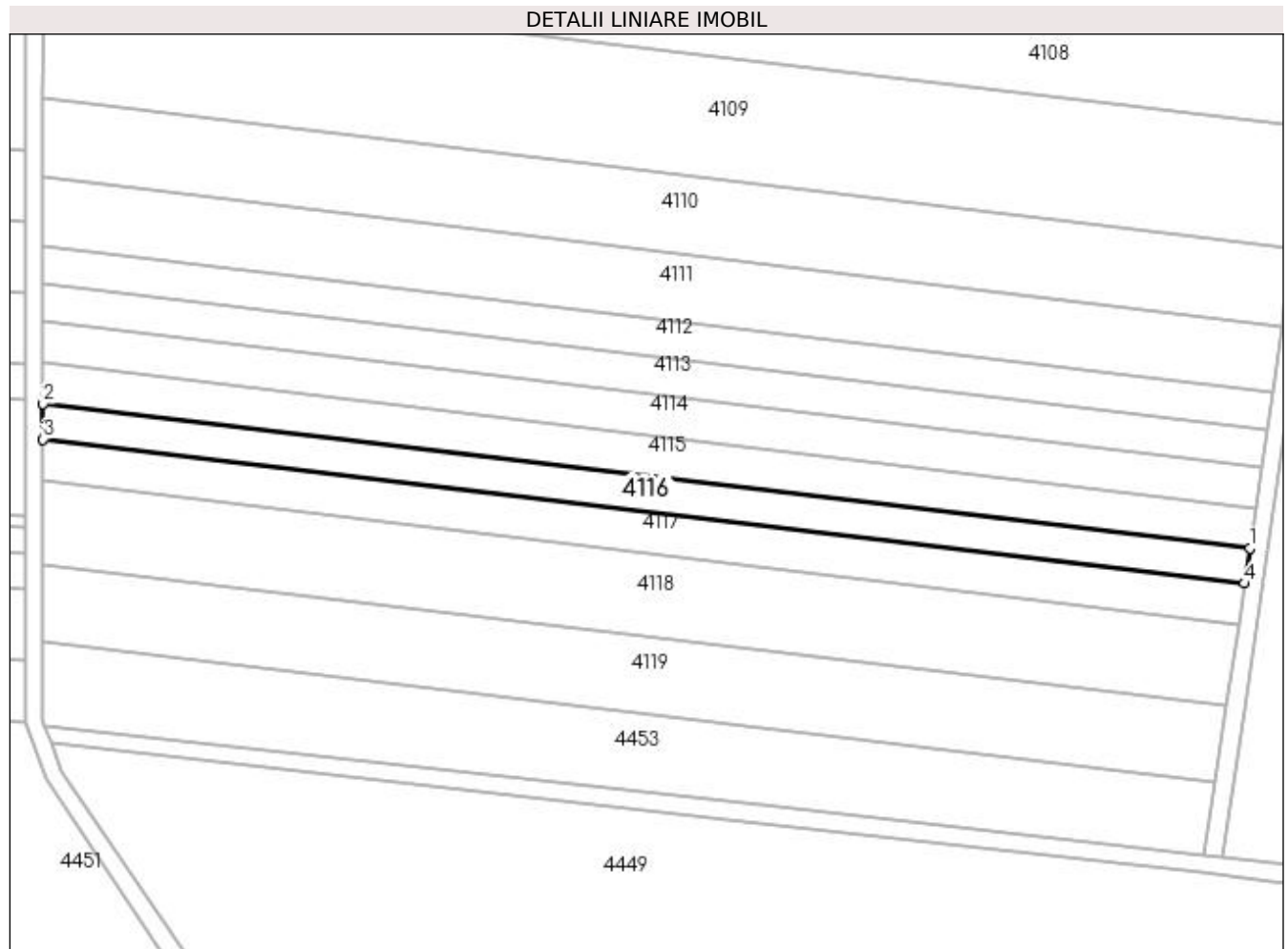
| Inscrieri privind dezmembramintele dreptului de proprietate, drepturi reale de garanție și sarcini | Referințe |
|--|-----------|
| NU SUNT | |

Anexa Nr. 1 La Partea I

Teren

| Nr cadastral | Suprafața (mp)* | Observații / Referințe |
|--------------|-----------------|------------------------|
| | 2.160 | |

* Suprafața este determinată în planul de proiecție Stereo 70.



Date referitoare la teren

| Crt | Categorie folosință | Intra vilan | Suprafața (mp) | Tarla | Parcelă | Nr. topo | Observații / Referințe |
|-----|---------------------|-------------|----------------|-------|---------|----------|------------------------|
| 1 | arabil | NU | 2.160 | 17/1 | 142 | - | |

Lungime Segmente

1) Valorile lungimilor segmentelor sunt obținute din proiecție în plan.

| Punct început | X / Y | Punct sfârșit | X / Y | Lungime segment (** (m) |
|---------------|----------------------------|---------------|----------------------------|-------------------------|
| 1 | 431.712,165 300.684,729 | 2 | 431.441,307 300.717,245 | 272.803 |
| 2 | 431.441,307 300.717,245 | 3 | 431.441,306 300.709,254 | 7.991 |
| 3 | 431.441,306 300.709,254 | 4 | 431.711,014 300.676,875 | 271.645 |
| 4 | 431.711,014 300.676,875 | 1 | 431.712,165 300.684,729 | 7.938 |

**** Lungimile segmentelor sunt determinate în planul de proiecție Stereo 70 și sunt rotunjite la 1 milimetru.**

***** Distanța dintre puncte este formată din segmente cumulate ce sunt mai mici decât valoarea 1 milimetru.**

**DATE DESPRE IMOBILUL NR. 4117**

Oficiul de Cadastru și Publicitate Imobiliară DOLJ
Biroul de Cadastru și Publicitate Imobiliară Craiova

A. Partea I. Descrierea imobilului

TEREN Extravilan

Adresa: Jud. Dolj, T17/1 P143

| Nr. Crt | Nr cadastral Nr. topografic | Suprafața* (mp) | Observații / Referințe |
|---------|-----------------------------|-----------------|---|
| A1 | | 2.500 | Sector cadastral:30 Teren neimprejmuit; |

B. Partea II. Proprietari și acte

| Inscrieri privitoare la dreptul de proprietate și alte drepturi reale | Referințe |
|--|-----------|
| / | |
| Act Administrativ nr. TDP 1467, din 28/02/2003 emis de CJSDPAT DOLJ; | |
| B1 | A1 |
| Intabulare, drept de PROPRIETATE, dobândit prin Reconstituire, cota actuala 1/1, cota initiala 1/1 1) ENACHE ALEXANDRU, LIPSA CNP | |

C. Partea III. SARCINI .

| Inscrieri privind dezmembramintele dreptului de proprietate, drepturi reale de garanție și sarcini | Referințe |
|--|-----------|
| NU SUNT | |

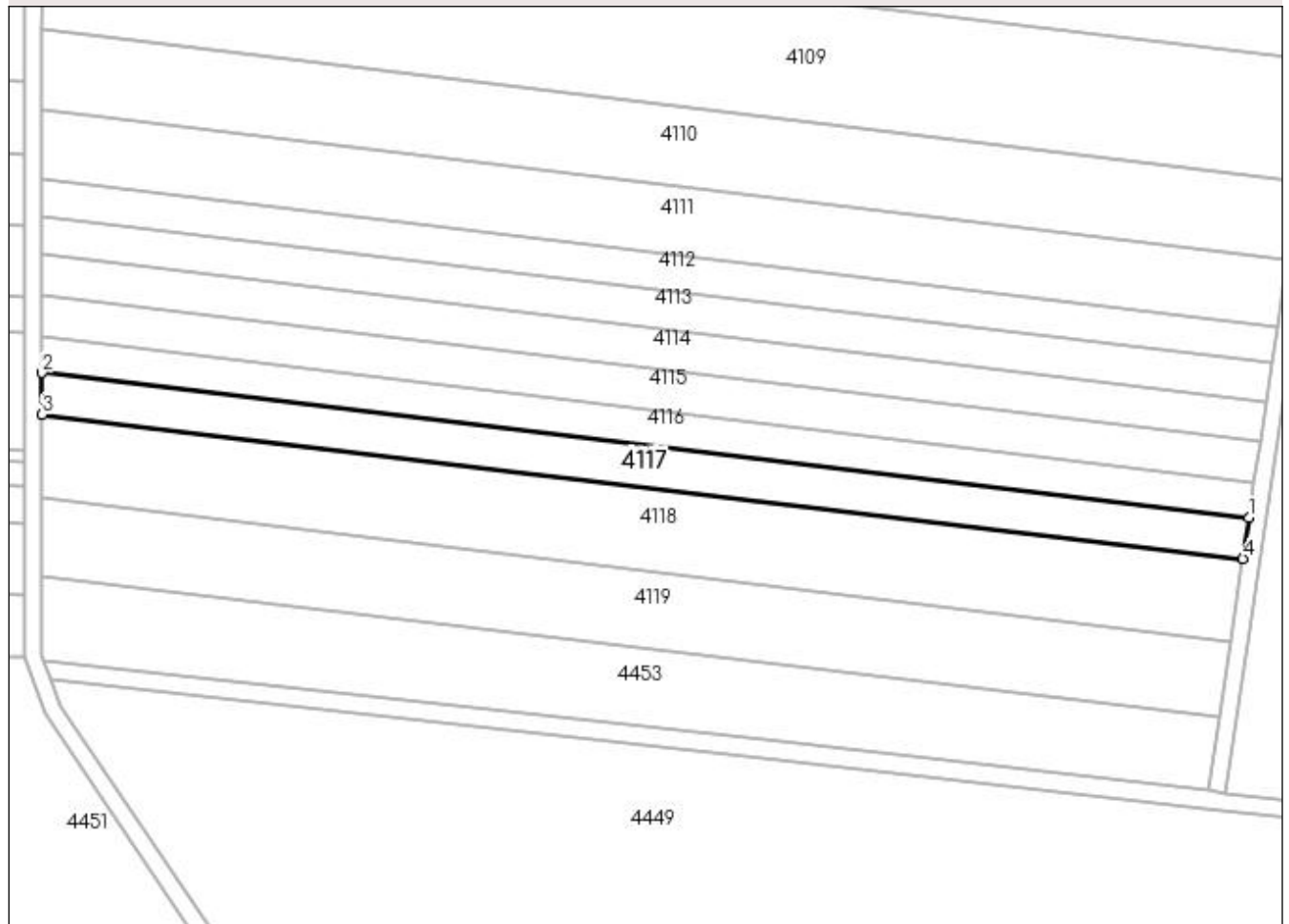
Anexa Nr. 1 La Partea I

Teren

| | | |
|--------------|-----------------|------------------------|
| Nr cadastral | Suprafața (mp)* | Observații / Referințe |
| | 2.500 | |

* Suprafața este determinată în planul de proiecție Stereo 70.

DETALII LINIARE IMOBIL



Date referitoare la teren

| Crt | Categorie folosință | Intravilan | Suprafața (mp) | Tarla | Parcelă | Nr. topo | Observații / Referințe |
|-----|---------------------|------------|----------------|-------|---------|----------|------------------------|
| 1 | arabil | NU | 2.500 | 17/1 | 143 | - | |

Lungime Segmente

1) Valorile lungimilor segmentelor sunt obținute din proiecție în plan.

| Punct început | X / Y | Punct sfârșit | X / Y | Lungime segment (** (m) |
|---------------|----------------------------|---------------|----------------------------|-------------------------|
| 1 | 431.711,014 300.676,875 | 2 | 431.441,306 300.709,254 | 271.645 |
| 2 | 431.441,306 300.709,254 | 3 | 431.441,305 300.699,962 | 9.292 |
| 3 | 431.441,305 300.699,962 | 4 | 431.709,676 300.667,743 | 270.298 |
| 4 | 431.709,676 300.667,743 | 1 | 431.711,014 300.676,875 | 9.229 |

**** Lungimile segmentelor sunt determinate în planul de proiecție Stereo 70 și sunt rotunjite la 1 milimetru.**

***** Distanța dintre puncte este formată din segmente cumulate ce sunt mai mici decât valoarea 1 milimetru.**

**DATE DESPRE IMOBILUL NR. 4118**

Oficiul de Cadastru și Publicitate Imobiliară DOLJ
Biroul de Cadastru și Publicitate Imobiliară Craiova

A. Partea I. Descrierea imobilului

TEREN Extravilan

Adresa: Jud. Dolj, T17/1 P144

| Nr. Crt | Nr cadastral Nr. topografic | Suprafața* (mp) | Observații / Referințe |
|---------|--------------------------------|-----------------|---|
| A1 | | 5.000 | Sector cadastral:30 Teren neimprejmuit; |

B. Partea II. Proprietari și acte

| Inscrieri privitoare la dreptul de proprietate și alte drepturi reale | Referințe |
|--|-----------|
| / | |
| Act Administrativ nr. TDP 1187-1364, din 23/02/1998 emis de CJSDPAT DOLJ; | |
| B1 | A1 |
| Intabulare, drept de PROPRIETATE, dobândit prin Reconstituire, cota actuala 1/1, cota initiala 1/1 | |
| 1) ENACHE MARIA, LIPSA CNP | |
| 2) VLADESCU ION DEFUNCT:Da | |

C. Partea III. SARCINI .

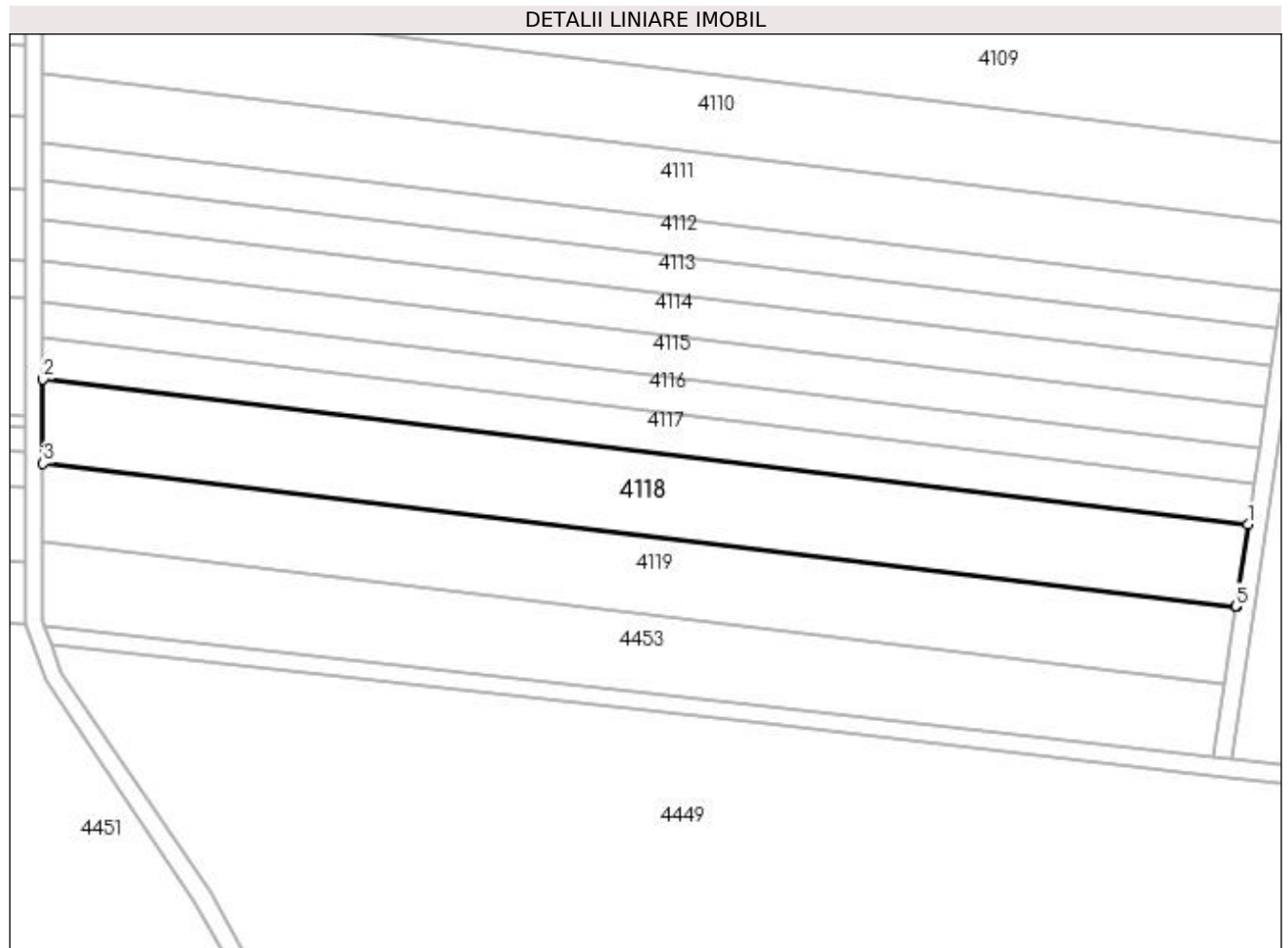
| Inscrieri privind dezmembramintele dreptului de proprietate, drepturi reale de garanție și sarcini | Referințe |
|--|-----------|
| NU SUNT | |

Anexa Nr. 1 La Partea I

Teren

| Nr cadastral | Suprafața (mp)* | Observații / Referințe |
|--------------|-----------------|------------------------|
| | 5.000 | |

* Suprafața este determinată în planul de proiecție Stereo 70.



Date referitoare la teren

| Crt | Categorie folosință | Intra vilan | Suprafața (mp) | Tarla | Parcelă | Nr. topo | Observații / Referințe |
|-----|---------------------|-------------|----------------|-------|---------|----------|------------------------|
| 1 | arabil | NU | 5.000 | 17/1 | 144 | - | |

Lungime Segmente

1) Valorile lungimilor segmentelor sunt obținute din proiecție în plan.

| Punct început | X / Y | Punct sfârșit | X / Y | Lungime segment (** (m) |
|---------------|----------------------------|---------------|----------------------------|-------------------------|
| 1 | 431.709,676 300.667,743 | 2 | 431.441,305 300.699,962 | 270.298 |
| 2 | 431.441,305 300.699,962 | 3 | 431.441,303 300.681,237 | 18.725 |
| 3 | 431.441,303 300.681,237 | 4 | 431.706,979 300.649,342 | 267.584 |
| 4 | 431.706,979 300.649,342 | 5 | 431.706,995 300.649,449 | 0.108 |
| 5 | 431.706,995 300.649,449 | 1 | 431.709,676 300.667,743 | 18.489 |

**** Lungimile segmentelor sunt determinate în planul de proiecție Stereo 70 și sunt rotunjite la 1 milimetru.**

***** Distanța dintre puncte este formată din segmente cumulate ce sunt mai mici decât valoarea 1 milimetru.**

**DATE DESPRE IMOBILUL NR. 4119**

Oficiul de Cadastru și Publicitate Imobiliară DOLJ
Biroul de Cadastru și Publicitate Imobiliară Craiova

A. Partea I. Descrierea imobilului

TEREN Extravilan

Adresa: Jud. Dolj, TARLAUA 17/1, PARCELA 146 LOTUL 1

| Nr. Crt | Nr cadastral Nr. topografic | Suprafața* (mp) | Observații / Referințe |
|---------|--------------------------------|-----------------|--|
| A1 | 31439 | 4.602 | Sector cadastral:30 Teren neimprejmuit; din totalul de 9204 mp. |

B. Partea II. Proprietari și acte

| Inscrieri privitoare la dreptul de proprietate și alte drepturi reale | | Referințe |
|---|---|-----------|
| 12017 / 05/02/2015 | | |
| Act Notarial nr. CONTRACT DE VANZARE AUT NR.336, din 04/02/2015 emis de NP Faurar Virgil Claudiu; | | |
| B1 | Intabulare, drept de PROPRIETATE, dobandit prin Conventie, cota actuala 1/1, cota initiala 1/1 1) DUMITRU JENICA, casatorit cu 2) DUMITRU MARIANA | A1 |

C. Partea III. SARCINI .

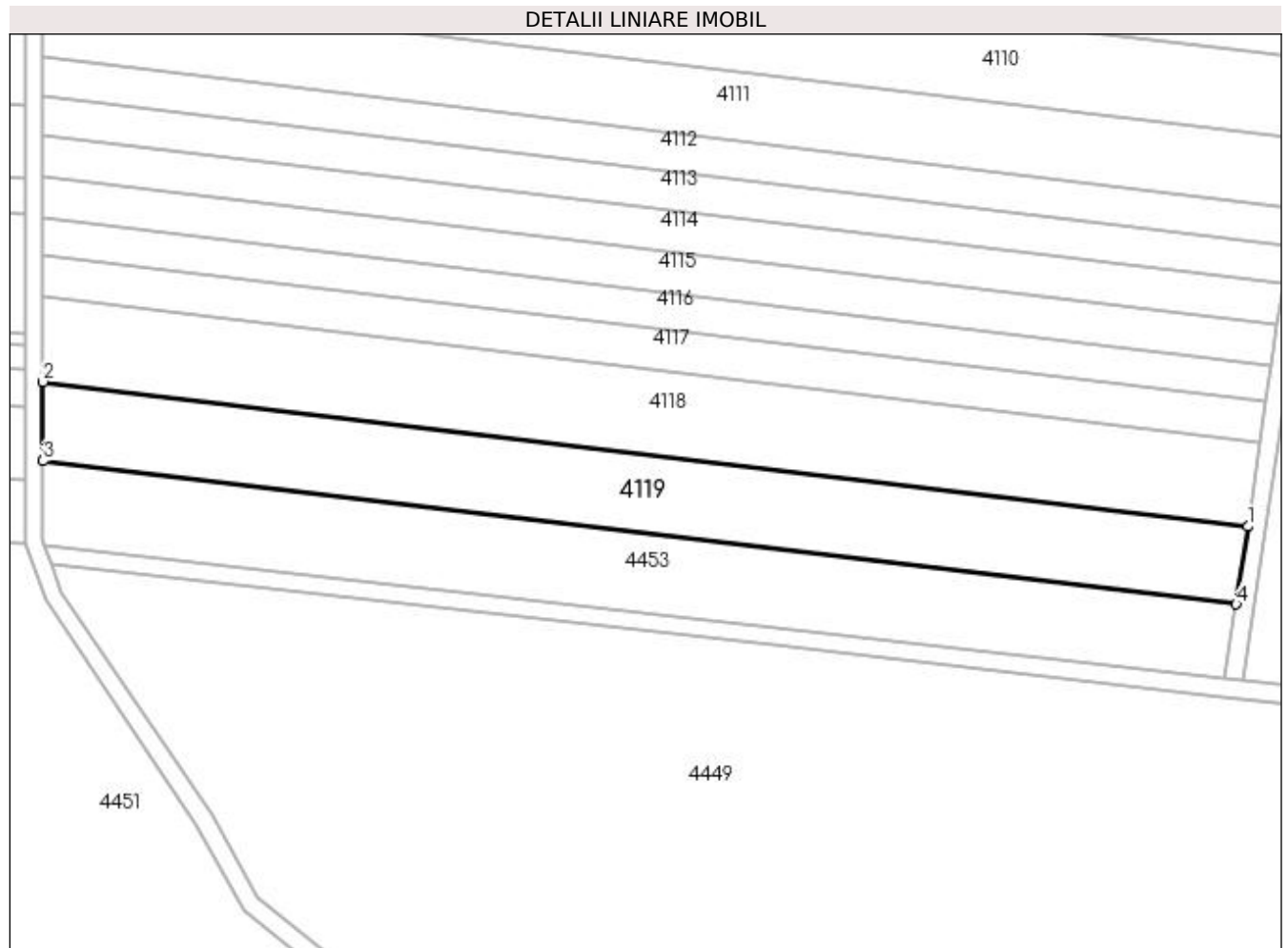
| Inscrieri privind dezmembramintele dreptului de proprietate, drepturi reale de garanție și sarcini | Referințe |
|--|-----------|
| NU SUNT | |

Anexa Nr. 1 La Partea I

Teren

| Nr cadastral | Suprafața (mp)* | Observații / Referințe |
|--------------|-----------------|-------------------------|
| 31439 | 4.602 | din totalul de 9204 mp. |

* Suprafața este determinată în planul de proiecție Stereo 70.



Date referitoare la teren

| Crt | Categorie folosință | Intra vilan | Suprafața (mp) | Tarla | Parcelă | Nr. topo | Observații / Referințe |
|-----|---------------------|-------------|----------------|-------|---------|----------|------------------------|
| 1 | arabil | NU | 4.602 | 17/1 | 146 | - | LOTUL 1 |

Lungime Segmente

1) Valorile lungimilor segmentelor sunt obținute din proiecție în plan.

| Punct început | X / Y | Punct sfârșit | X / Y | Lungime segment (** (m) |
|---------------|----------------------------|---------------|----------------------------|-------------------------|
| 1 | 431.706,979 300.649,342 | 2 | 431.441,303 300.681,237 | 267.584 |
| 2 | 431.441,303 300.681,237 | 3 | 431.441,301 300.663,831 | 17.406 |
| 3 | 431.441,301 300.663,831 | 4 | 431.704,395 300.632,246 | 264.983 |
| 4 | 431.704,395 300.632,246 | 1 | 431.706,979 300.649,342 | 17.29 |

**** Lungimile segmentelor sunt determinate în planul de proiecție Stereo 70 și sunt rotunjite la 1 milimetru.**

***** Distanța dintre puncte este formată din segmente cumulate ce sunt mai mici decât valoarea 1 milimetru.**

**DATE DESPRE IMOBILUL NR. 4120**

Oficiul de Cadastru și Publicitate Imobiliară DOLJ
Biroul de Cadastru și Publicitate Imobiliară Craiova

A. Partea I. Descrierea imobilului

TEREN Extravilan

Adresa: Jud. Dolj, T17/1 P148

| Nr. Crt | Nr cadastral Nr. topografic | Suprafața* (mp) | Observații / Referințe |
|---------|-----------------------------|-----------------|---|
| A1 | | 3.911 | Sector cadastral:30 Teren neimprejmuit; |

B. Partea II. Proprietari și acte

| Inscrieri privitoare la dreptul de proprietate și alte drepturi reale | Referințe |
|--|-----------|
| / | |
| Act Administrativ nr. TDP 1278-2179, din 04/10/1999 emis de CJSDPAT DOLJ; | |
| B1 | A1 |
| Intabulare, drept de PROPRIETATE, dobandit prin Constituire, cota actuala 1/1, cota initiala 1/1 1) RADU OLIMPIA, LIPSA CNP | |

C. Partea III. SARCINI .

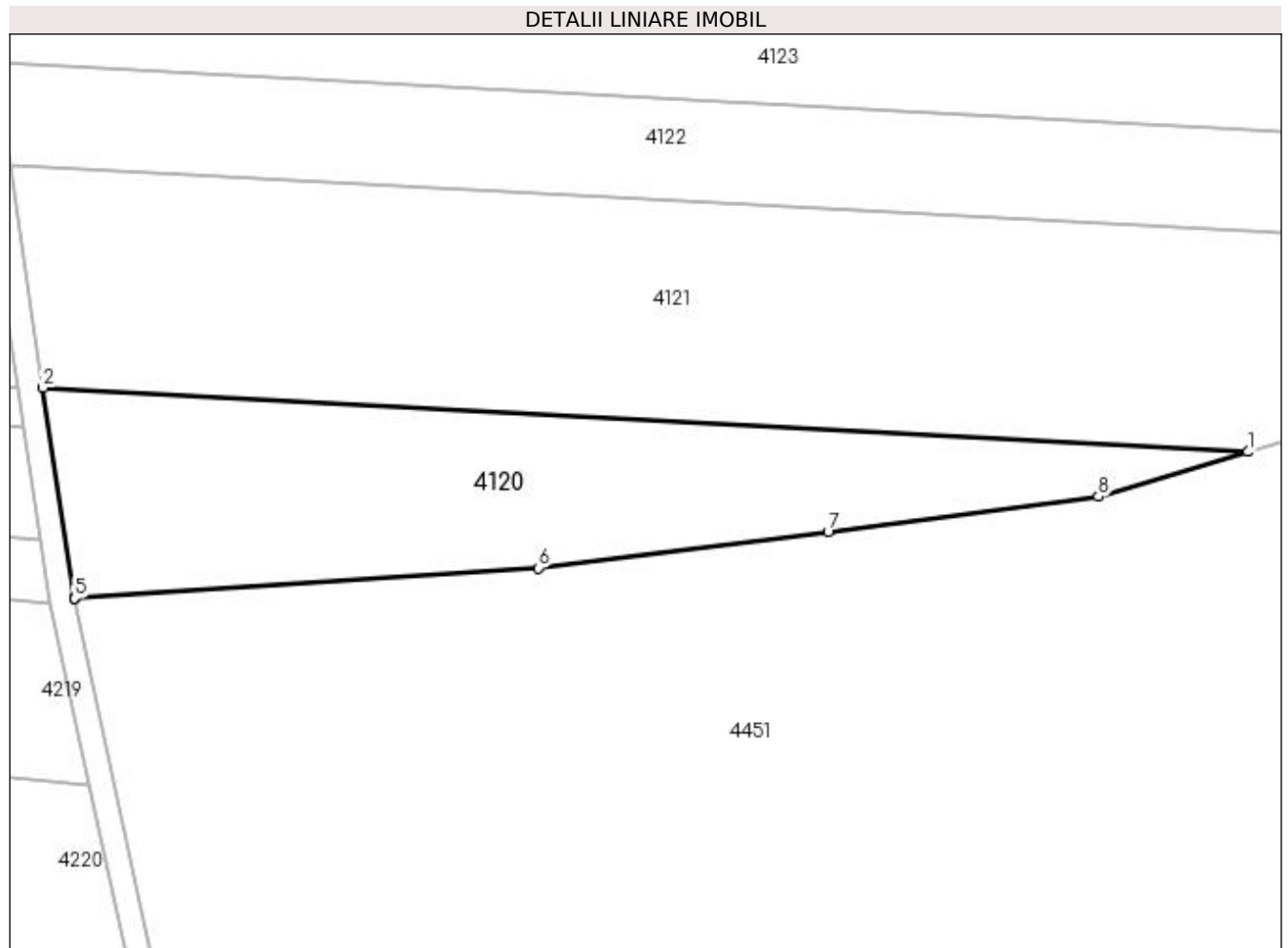
| Inscrieri privind dezmembramintele dreptului de proprietate, drepturi reale de garanție și sarcini | Referințe |
|--|-----------|
| NU SUNT | |

Anexa Nr. 1 La Partea I

Teren

| | | |
|--------------|-----------------|------------------------|
| Nr cadastral | Suprafața (mp)* | Observații / Referințe |
| | 3.911 | |

* Suprafața este determinată în planul de proiecție Stereo 70.



Date referitoare la teren

| Crt | Categorie folosință | Intra vilan | Suprafața (mp) | Tarla | Parcelă | Nr. topo | Observații / Referințe |
|-----|---------------------|-------------|----------------|-------|---------|----------|------------------------|
| 1 | arabil | NU | 3.911 | 17/1 | 148 | - | |

Lungime Segmente

1) Valorile lungimilor segmentelor sunt obținute din proiecție în plan.

| Punct început | X / Y | Punct sfârșit | X / Y | Lungime segment (** (m) |
|---------------|----------------------------|---------------|----------------------------|-------------------------|
| 1 | 431.026,604 300.629,146 | 2 | 430.831,749 300.639,517 | 195.131 |
| 2 | 430.831,749 300.639,517 | 3 | 430.836,84 300.605,549 | 34.347 |
| 3 | 430.836,84 300.605,549 | 4 | 430.836,858 300.605,464 | 0.087 |
| 4 | 430.836,858 300.605,464 | 5 | 430.836,86 300.605,455 | 0.009 |
| 5 | 430.836,86 300.605,455 | 6 | 430.911,902 300.610,374 | 75.203 |

| Punct început | X / Y | Punct sfârșit | X / Y | Lungime segment (** (m) |
|---------------|----------------------------|---------------|----------------------------|-------------------------|
| 6 | 430.911,902 300.610,374 | 7 | 430.958,717 300.616,154 | 47.17 |
| 7 | 430.958,717 300.616,154 | 8 | 431.002,409 300.621,903 | 44.069 |
| 8 | 431.002,409 300.621,903 | 1 | 431.026,604 300.629,146 | 25.256 |

** Lungimile segmentelor sunt determinate în planul de proiecție Stereo 70 și sunt rotunjite la 1 milimetru.

*** Distanța dintre puncte este formată din segmente cumulate ce sunt mai mici decât valoarea 1 milimetru.

**DATE DESPRE IMOBILUL NR. 4121**

Oficiul de Cadastru și Publicitate Imobiliară DOLJ
Biroul de Cadastru și Publicitate Imobiliară Craiova

A. Partea I. Descrierea imobilului

TEREN Extravilan

Adresa: Jud. Dolj, T17/1 P149

| Nr. Crt | Nr cadastral Nr. topografic | Suprafața* (mp) | Observații / Referințe |
|---------|-----------------------------|-----------------|---|
| A1 | | 10.000 | Sector cadastral:30 Teren neimprejmuit; |

B. Partea II. Proprietari și acte

| Inscrieri privitoare la dreptul de proprietate și alte drepturi reale | Referințe |
|---|-----------|
| / | |
| Act Administrativ nr. TDP 1209-2179, din 25/11/1998 emis de CJSDPAT DOLJ; | |
| B1 | A1 |
| Intabulare, drept de PROPRIETATE, dobândit prin Reconstituire, cota actuala 1/1, cota initiala 1/1 1) STANCIU DUMITRU DEFUNCT:Da | |

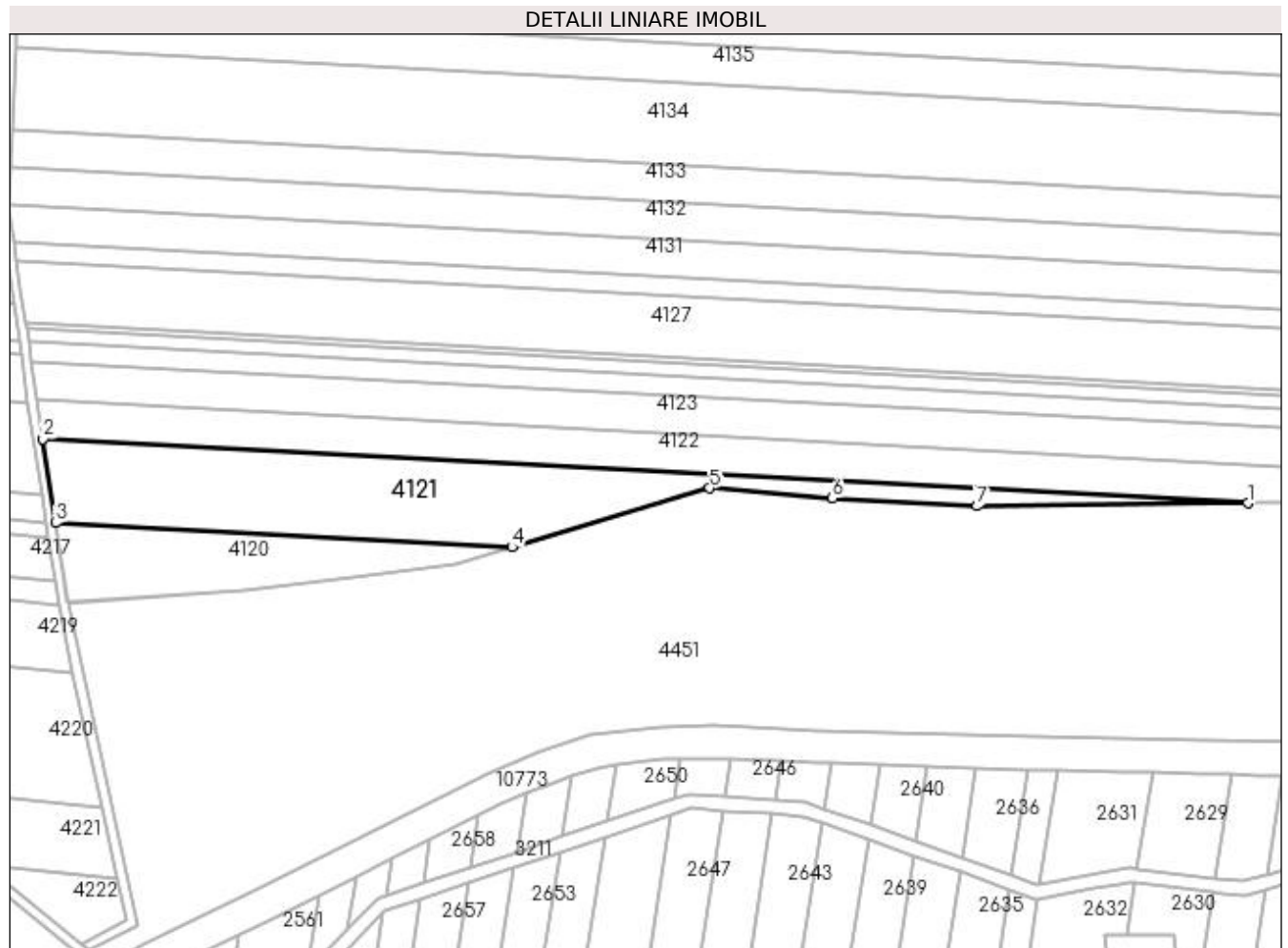
C. Partea III. SARCINI .

| Inscrieri privind dezmembramintele dreptului de proprietate, drepturi reale de garanție și sarcini | Referințe |
|--|-----------|
| NU SUNT | |

Anexa Nr. 1 La Partea I**Teren**

| | | |
|--------------|-----------------|------------------------|
| Nr cadastral | Suprafața (mp)* | Observații / Referințe |
| | 10.000 | |

* Suprafața este determinată în planul de proiecție Stereo 70.

**Date referitoare la teren**

| Crt | Categorie folosință | Intra vilan | Suprafața (mp) | Tarla | Parcelă | Nr. topo | Observații / Referințe |
|-----|---------------------|-------------|----------------|-------|---------|----------|------------------------|
| 1 | arabil | NU | 10.000 | 17/1 | 149 | - | |

Lungime Segmente

1) Valorile lungimilor segmentelor sunt obținute din proiecție în plan.

| Punct început | X / Y | Punct sfârșit | X / Y | Lungime segment (** (m) |
|---------------|----------------------------|---------------|----------------------------|-------------------------|
| 1 | 431.340,767 300.647,96 | 2 | 430.826,38 300.675,34 | 515.115 |
| 2 | 430.826,38 300.675,34 | 3 | 430.831,749 300.639,517 | 36.223 |
| 3 | 430.831,749 300.639,517 | 4 | 431.026,604 300.629,146 | 195.131 |
| 4 | 431.026,604 300.629,146 | 5 | 431.110,847 300.654,363 | 87.936 |
| 5 | 431.110,847 300.654,363 | 6 | 431.163,273 300.649,995 | 52.608 |

| Punct început | X / Y | Punct sfârșit | X / Y | Lungime segment (** (m) |
|---------------|----------------------------|---------------|----------------------------|-------------------------|
| 6 | 431.163,273 300.649,995 | 7 | 431.225,075 300.646,671 | 61.891 |
| 7 | 431.225,075 300.646,671 | 1 | 431.340,767 300.647,96 | 115.699 |

** Lungimile segmentelor sunt determinate în planul de proiecție Stereo 70 și sunt rotunjite la 1 milimetru.

*** Distanța dintre puncte este formată din segmente cumulate ce sunt mai mici decât valoarea 1 milimetru.

**DATE DESPRE IMOBILUL NR. 4122**

Oficiul de Cadastru și Publicitate Imobiliară DOLJ
Biroul de Cadastru și Publicitate Imobiliară Craiova

A. Partea I. Descrierea imobilului

TEREN Extravilan

Adresa: Jud. Dolj, T17/1 P149

| Nr. Crt | Nr cadastral Nr. topografic | Suprafața* (mp) | Observații / Referințe |
|---------|-----------------------------|-----------------|---|
| A1 | | 10.000 | Sector cadastral:30 Teren neimprejmuit; |

B. Partea II. Proprietari și acte

| Inscrieri privitoare la dreptul de proprietate și alte drepturi reale | Referințe |
|---|-----------|
| / | |
| Act Administrativ nr. TDP 1133-1364, din 07/05/1997 emis de CJSDPAT DOLJ; | |
| B1 | A1 |
| Intabulare, drept de PROPRIETATE, dobândit prin Reconstituire, cota actuala 1/1, cota initiala 1/1 1) STANCIU DUMITRU, LIPSA CNP | |

C. Partea III. SARCINI .

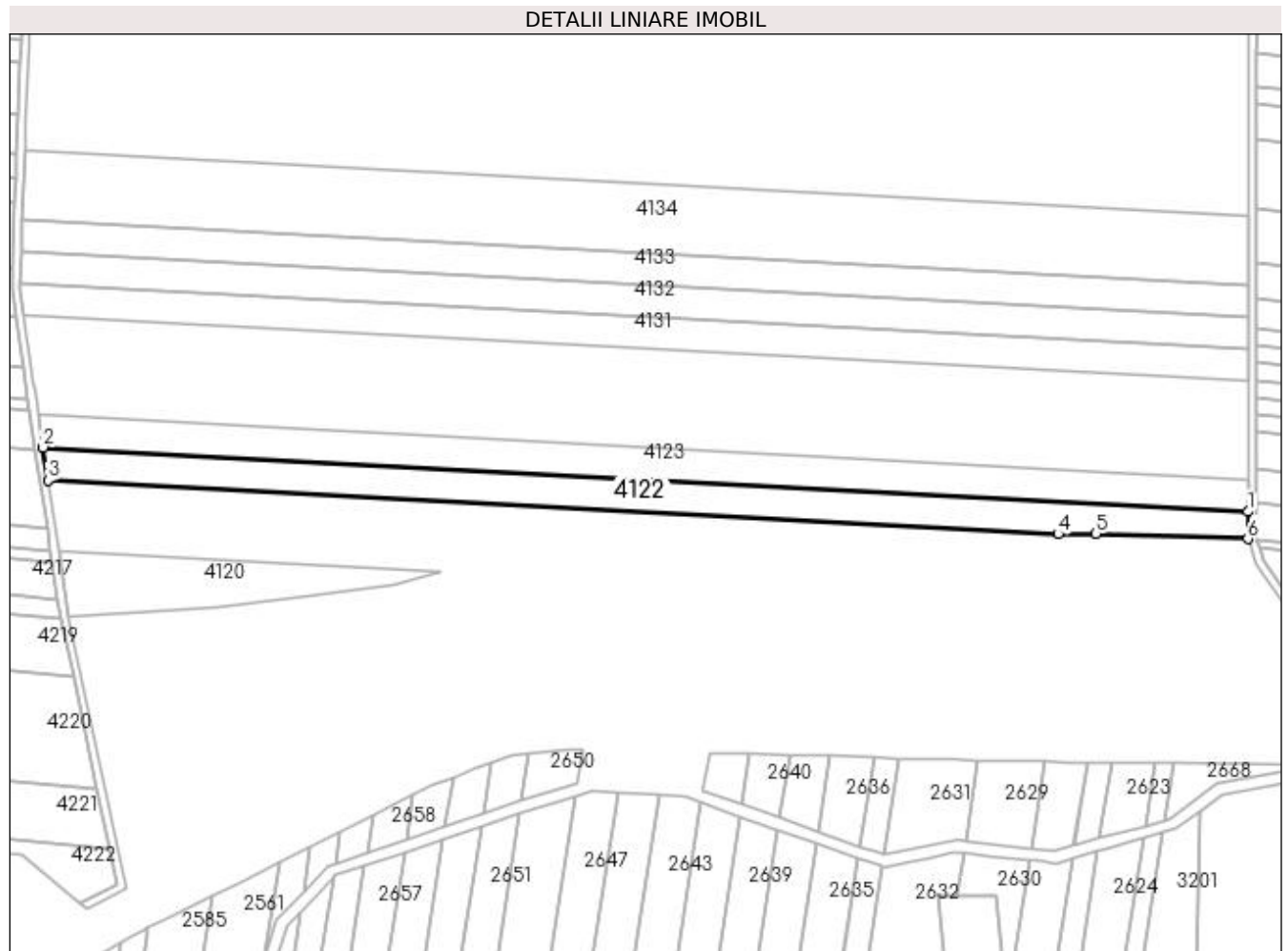
| Inscrieri privind dezmembramintele dreptului de proprietate, drepturi reale de garanție și sarcini | Referințe |
|--|-----------|
| NU SUNT | |

Anexa Nr. 1 La Partea I

Teren

| Nr cadastral | Suprafața (mp)* | Observații / Referințe |
|--------------|-----------------|------------------------|
| | 10.000 | |

* Suprafața este determinată în planul de proiecție Stereo 70.



Date referitoare la teren

| Crt | Categorie folosință | Intra vilan | Suprafața (mp) | Tarla | Parcelă | Nr. topo | Observații / Referințe |
|-----|---------------------|-------------|----------------|-------|---------|----------|------------------------|
| 1 | arabil | NU | 10.000 | 17/1 | 149 | - | |

Lungime Segmente

1) Valorile lungimilor segmentelor sunt obținute din proiecție în plan.

| Punct început | X / Y | Punct sfârșit | X / Y | Lungime segment (** (m) |
|---------------|----------------------------|---------------|----------------------------|-------------------------|
| 1 | 431.437,301 300.659,43 | 2 | 430.823,871 300.692,082 | 614.298 |
| 2 | 430.823,871 300.692,082 | 3 | 430.826,38 300.675,34 | 16.929 |
| 3 | 430.826,38 300.675,34 | 4 | 431.340,767 300.647,96 | 515.115 |
| 4 | 431.340,767 300.647,96 | 5 | 431.359,924 300.648,174 | 19.158 |
| 5 | 431.359,924 300.648,174 | 6 | 431.437,299 300.645,599 | 77.418 |

| Punct început | X / Y | Punct sfârșit | X / Y | Lungime segment (** (m) |
|---------------|----------------------------|---------------|---------------------------|-------------------------|
| 6 | 431.437,299 300.645,599 | 1 | 431.437,301 300.659,43 | 13.831 |

** Lungimile segmentelor sunt determinate în planul de proiecție Stereo 70 și sunt rotunjite la 1 milimetru.

*** Distanța dintre puncte este formată din segmente cumulate ce sunt mai mici decât valoarea 1 milimetru.

**DATE DESPRE IMOBILUL NR. 4123**

Oficiul de Cadastru și Publicitate Imobiliară DOLJ
Biroul de Cadastru și Publicitate Imobiliară Craiova

A. Partea I. Descrierea imobilului

TEREN Extravilan

Adresa: Jud. Dolj, T17/1 P151

| Nr. Crt | Nr cadastral Nr. topografic | Suprafața* (mp) | Observații / Referințe |
|---------|-----------------------------|-----------------|---|
| A1 | | 10.000 | Sector cadastral:30 Teren neimprejmuit; |

B. Partea II. Proprietari și acte

| Inscrieri privitoare la dreptul de proprietate și alte drepturi reale | Referințe |
|--|-----------|
| / | |
| Act Administrativ nr. TDP 907-59538, din 16/02/1995 emis de CJSDPAT DOLJ; | |
| B1 | A1 |
| Intabulare, drept de PROPRIETATE, dobândit prin Reconstituire, cota actuala 1/1, cota initiala 1/1 1) GEORGESCU ANGELA, LIPSA CNP | |

C. Partea III. SARCINI .

| Inscrieri privind dezmembramintele dreptului de proprietate, drepturi reale de garanție și sarcini | Referințe |
|--|-----------|
| NU SUNT | |

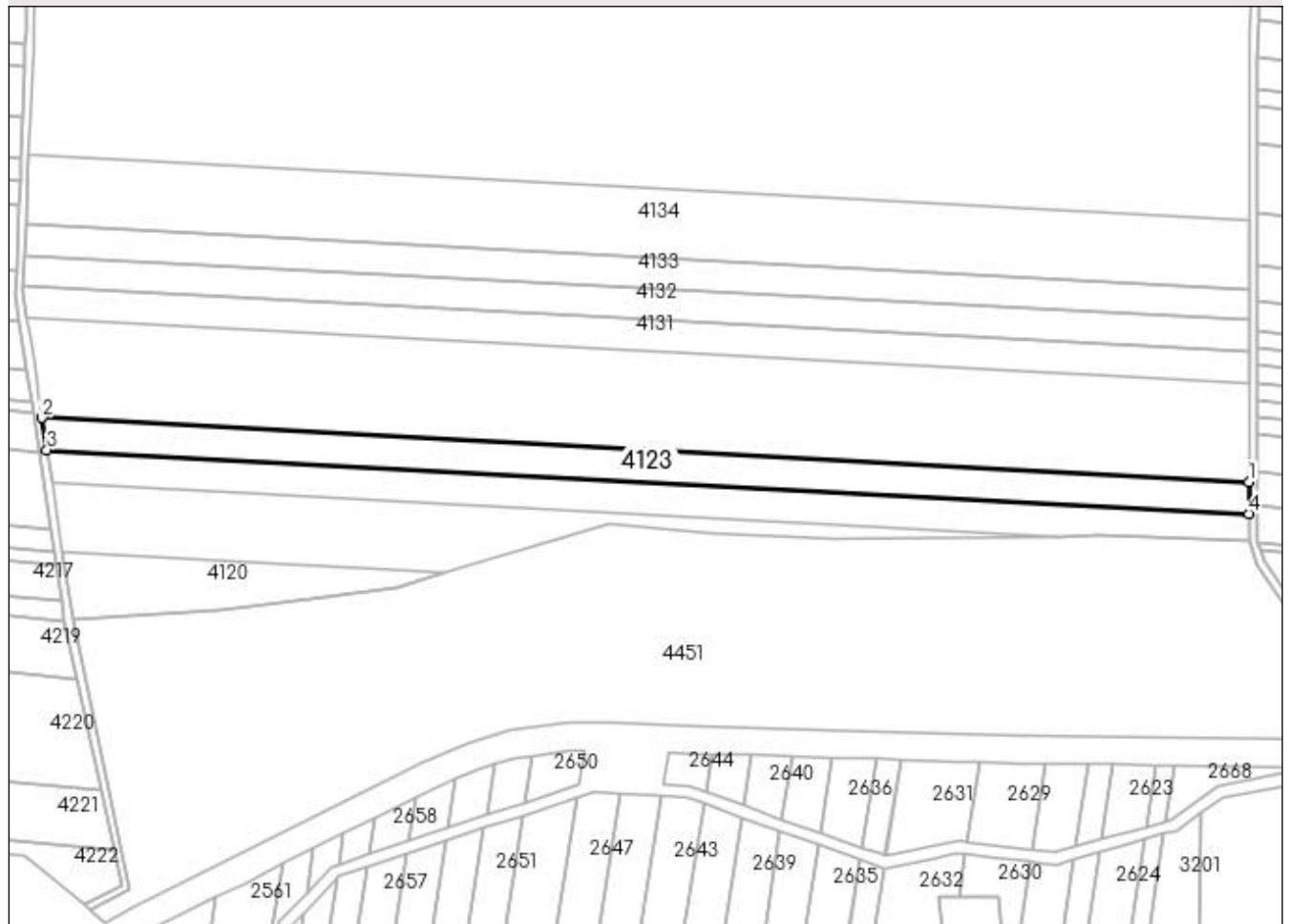
Anexa Nr. 1 La Partea I

Teren

| Nr cadastral | Suprafața (mp)* | Observații / Referințe |
|--------------|-----------------|------------------------|
| | 10.000 | |

* Suprafața este determinată în planul de proiecție Stereo 70.

DETALII LINIARE IMOBIL



Date referitoare la teren

| Crt | Categorie folosință | Intra vilan | Suprafața (mp) | Tarla | Parcelă | Nr. topo | Observații / Referințe |
|-----|---------------------|-------------|----------------|-------|---------|----------|------------------------|
| 1 | arabil | NU | 10.000 | 17/1 | 151 | - | |

Lungime Segmente

1) Valorile lungimilor segmentelor sunt obținute din proiecție în plan.

| Punct început | X / Y | Punct sfârșit | X / Y | Lungime segment (** (m) |
|---------------|----------------------------|---------------|----------------------------|-------------------------|
| 1 | 431.437,302 300.675,699 | 2 | 430.821,413 300.708,482 | 616.761 |
| 2 | 430.821,413 300.708,482 | 3 | 430.823,871 300.692,082 | 16.583 |
| 3 | 430.823,871 300.692,082 | 4 | 431.437,301 300.659,43 | 614.298 |
| 4 | 431.437,301 300.659,43 | 1 | 431.437,302 300.675,699 | 16.269 |

**** Lungimile segmentelor sunt determinate în planul de proiecție Stereo 70 și sunt rotunjite la 1 milimetru.**

***** Distanța dintre puncte este formată din segmente cumulate ce sunt mai mici decât valoarea 1 milimetru.**

**DATE DESPRE IMOBILUL NR. 4124**

Oficiul de Cadastru și Publicitate Imobiliară DOLJ
Biroul de Cadastru și Publicitate Imobiliară Craiova

A. Partea I. Descrierea imobilului

TEREN Extravilan

Adresa: Jud. Dolj, T17/1 P152

| Nr. Crt | Nr cadastral Nr. topografic | Suprafața* (mp) | Observații / Referințe |
|---------|-----------------------------|-----------------|---|
| A1 | | 5.000 | Sector cadastral:30 Teren neimprejmuit; |

B. Partea II. Proprietari și acte

| Inscrieri privitoare la dreptul de proprietate și alte drepturi reale | Referințe |
|---|-----------|
| / | |
| Act Administrativ nr. TDP 731-9674, din 05/09/1997 emis de CJSDPAT DOLJ; | |
| B1 | A1 |
| Intabulare, drept de PROPRIETATE, dobandit prin Constituire, cota actuala 1/1, cota initiala 1/1 1) IACOB CONSTANTA, LIPSA CNP | |

C. Partea III. SARCINI .

| Inscrieri privind dezmembramintele dreptului de proprietate, drepturi reale de garanție și sarcini | Referințe |
|--|-----------|
| NU SUNT | |

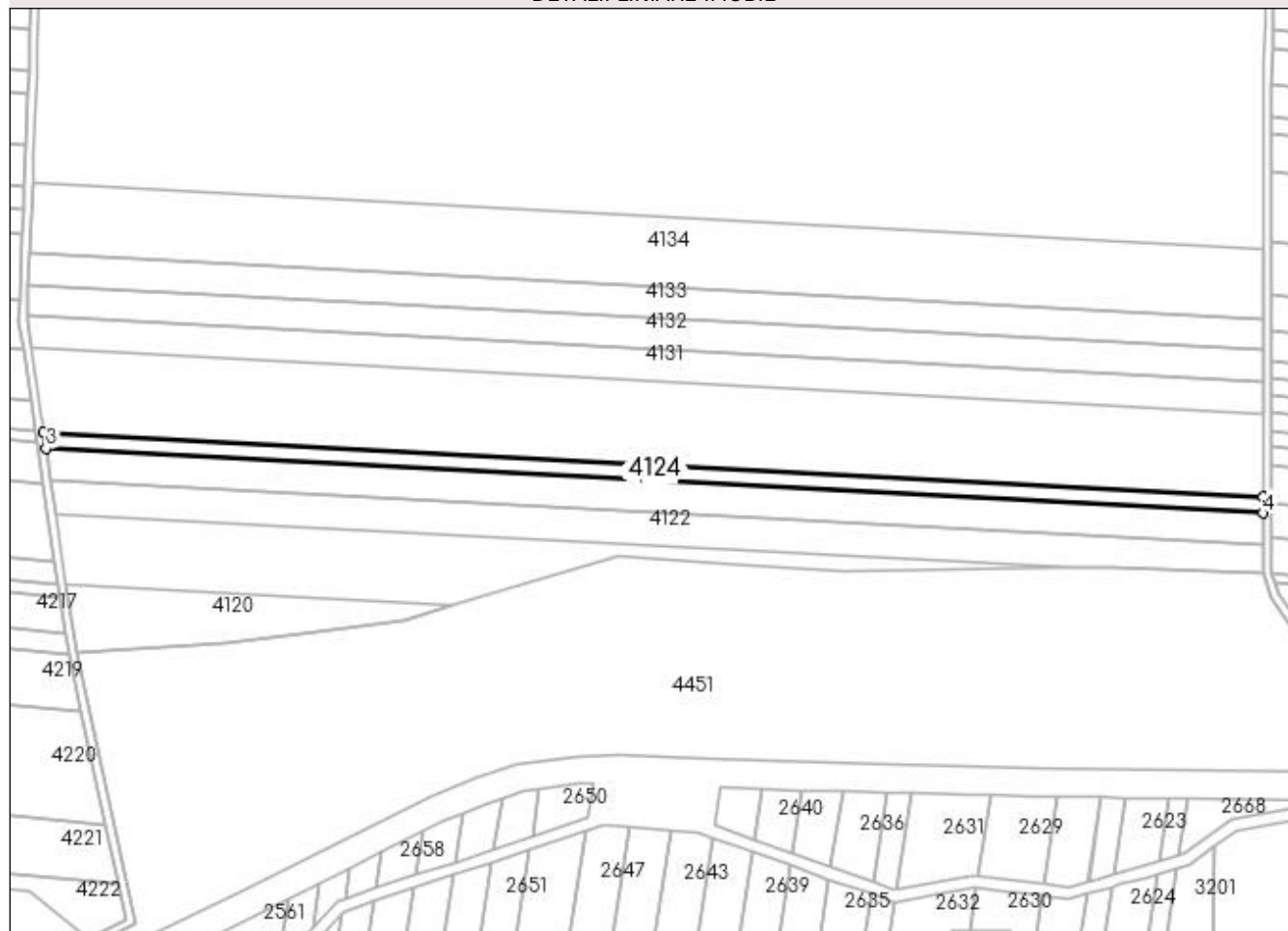
Anexa Nr. 1 La Partea I

Teren

| | | |
|--------------|-----------------|------------------------|
| Nr cadastral | Suprafața (mp)* | Observații / Referințe |
| | 5.000 | |

* Suprafața este determinată în planul de proiecție Stereo 70.

DETALII LINIARE IMOBIL



Date referitoare la teren

| Crt | Categorie folosință | Intra vilan | Suprafața (mp) | Tarla | Parcelă | Nr. topo | Observații / Referințe |
|-----|---------------------|-------------|----------------|-------|---------|----------|------------------------|
| 1 | arabil | NU | 5.000 | 17/1 | 152 | - | |

Lungime Segmente

1) Valorile lungimilor segmentelor sunt obținute din proiecție în plan.

| Punct început | X / Y | Punct sfârșit | X / Y | Lungime segment (** (m) |
|---------------|----------------------------|---------------|----------------------------|-------------------------|
| 1 | 431.437,303 300.683,809 | 2 | 430.820,187 300.716,657 | 617.99 |
| 2 | 430.820,187 300.716,657 | 3 | 430.821,413 300.708,482 | 8.266 |
| 3 | 430.821,413 300.708,482 | 4 | 431.437,302 300.675,699 | 616.761 |
| 4 | 431.437,302 300.675,699 | 1 | 431.437,303 300.683,809 | 8.11 |

**** Lungimile segmentelor sunt determinate în planul de proiecție Stereo 70 și sunt rotunjite la 1 milimetru.**

***** Distanța dintre puncte este formată din segmente cumulate ce sunt mai mici decât valoarea 1 milimetru.**

**DATE DESPRE IMOBILUL NR. 4125**

Oficiul de Cadastru și Publicitate Imobiliară DOLJ
Biroul de Cadastru și Publicitate Imobiliară Craiova

A. Partea I. Descrierea imobilului

TEREN Extravilan

Adresa: Jud. Dolj, T17/1 P154

| Nr. Crt | Nr cadastral Nr. topografic | Suprafața* (mp) | Observații / Referințe |
|---------|-----------------------------|-----------------|---|
| A1 | | 3.400 | Sector cadastral:30 Teren neimprejmuit; |

B. Partea II. Proprietari și acte

| Inscrieri privitoare la dreptul de proprietate și alte drepturi reale | Referințe |
|---|-----------|
| / | |
| Act Administrativ nr. TDP 304-2180, din 08/02/1994 emis de CJSDPAT DOLJ; | |
| B1 | A1 |
| Intabulare, drept de PROPRIETATE, dobandit prin Constituire, cota actuala 1/1, cota initiala 1/1 1) NICOLAE IOANA, LIPSA CNP | |

C. Partea III. SARCINI .

| Inscrieri privind dezmembramintele dreptului de proprietate, drepturi reale de garanție și sarcini | Referințe |
|--|-----------|
| NU SUNT | |

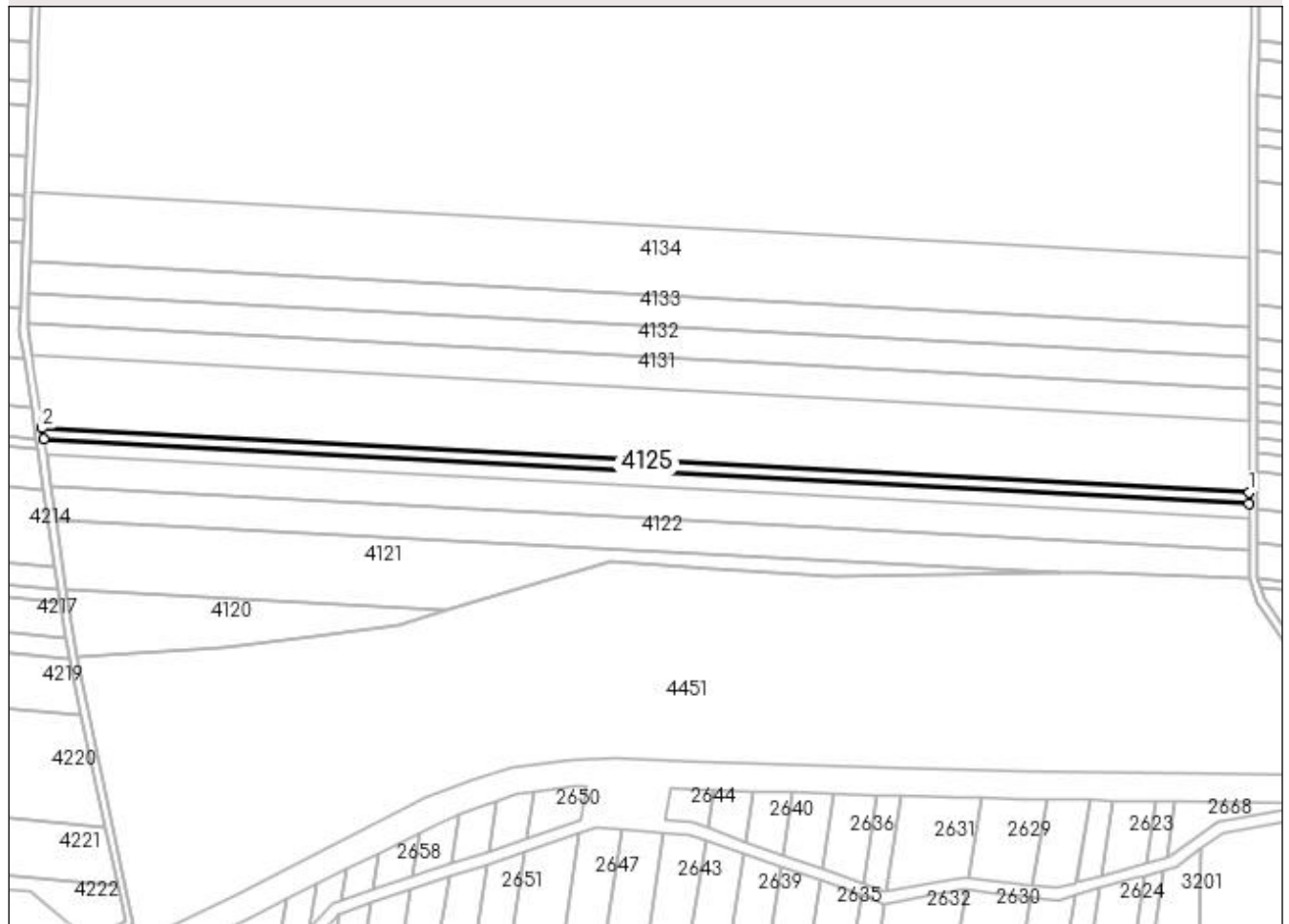
Anexa Nr. 1 La Partea I

Teren

| Nr cadastral | Suprafața (mp)* | Observații / Referințe |
|--------------|-----------------|------------------------|
| | 3.400 | |

* Suprafața este determinată în planul de proiecție Stereo 70.

DETALII LINIARE IMOBIL



Date referitoare la teren

| Crt | Categorie folosință | Intra vilan | Suprafața (mp) | Tarla | Parcelă | Nr. topo | Observații / Referințe |
|-----|---------------------|-------------|----------------|-------|---------|----------|------------------------|
| 1 | arabil | NU | 3.400 | 17/1 | 154 | - | |

Lungime Segmente

1) Valorile lungimilor segmentelor sunt obținute din proiecție în plan.

| Punct început | X / Y | Punct sfârșit | X / Y | Lungime segment (** (m) |
|---------------|----------------------------|---------------|----------------------------|-------------------------|
| 1 | 431.437,304 300.689,315 | 2 | 430.819,356 300.722,207 | 618.823 |
| 2 | 430.819,356 300.722,207 | 3 | 430.820,187 300.716,657 | 5.612 |
| 3 | 430.820,187 300.716,657 | 4 | 431.437,303 300.683,809 | 617.99 |
| 4 | 431.437,303 300.683,809 | 1 | 431.437,304 300.689,315 | 5.506 |

**** Lungimile segmentelor sunt determinate în planul de proiecție Stereo 70 și sunt rotunjite la 1 milimetru.**

***** Distanța dintre puncte este formată din segmente cumulate ce sunt mai mici decât valoarea 1 milimetru.**

**DATE DESPRE IMOBILUL NR. 4126**

Oficiul de Cadastru și Publicitate Imobiliară DOLJ
Biroul de Cadastru și Publicitate Imobiliară Craiova

A. Partea I. Descrierea imobilului

TEREN Extravilan

Adresa: Jud. Dolj, T17/1 P155

| Nr. Crt | Nr cadastral Nr. topografic | Suprafața* (mp) | Observații / Referințe |
|---------|-----------------------------|-----------------|---|
| A1 | | 1.600 | Sector cadastral:30 Teren neimprejmuit; |

B. Partea II. Proprietari și acte

| Inscrieri privitoare la dreptul de proprietate și alte drepturi reale | Referințe |
|---|-----------|
| / | |
| Act Administrativ nr. TDP 304-2180, din 08/02/1994 emis de CJSDPAT DOLJ; | |
| B1 | A1 |
| Intabulare, drept de PROPRIETATE, dobandit prin Constituire, cota actuala 1/1, cota initiala 1/1 1) NICOLAE IOANA, LIPSA CNP | |

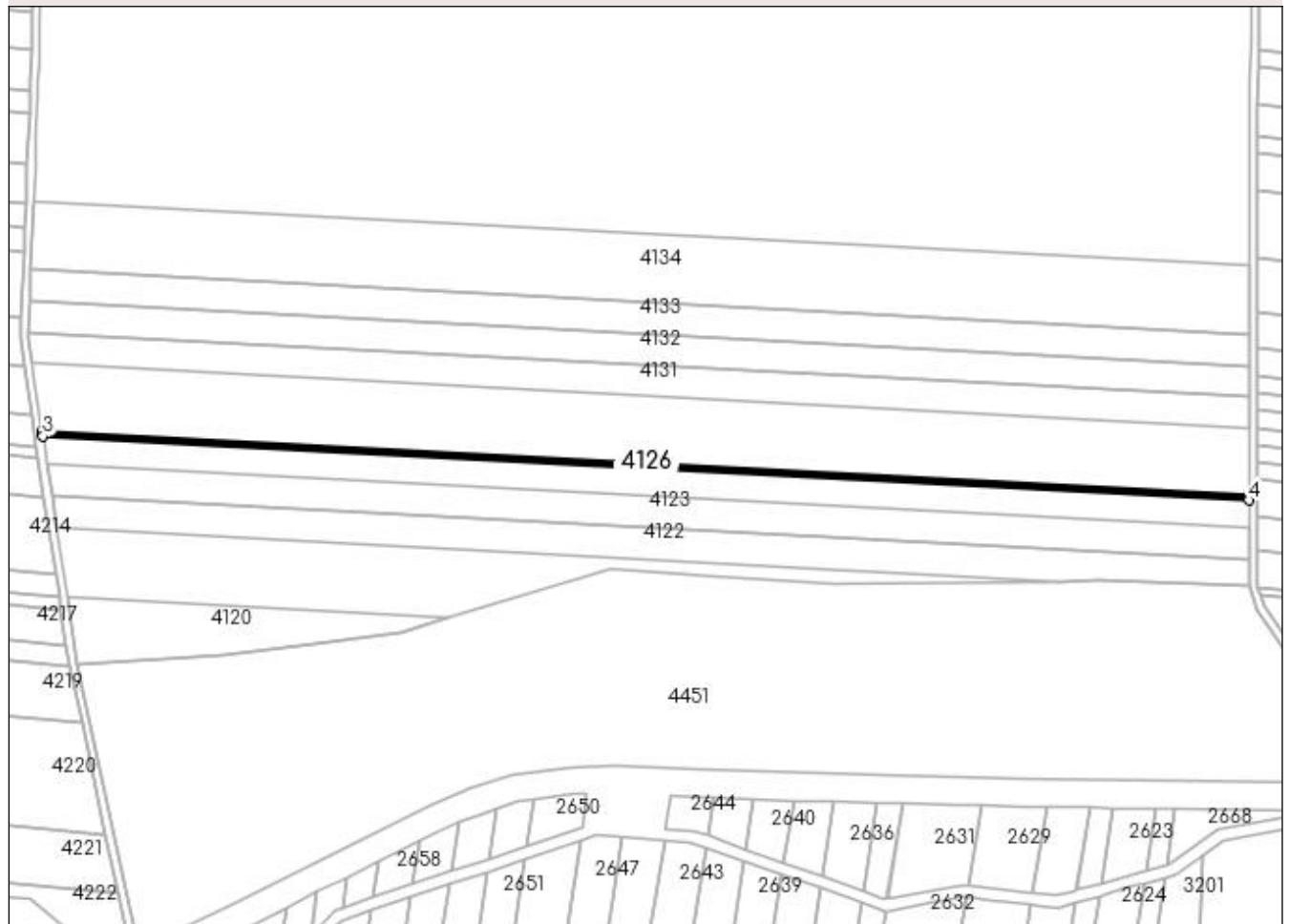
C. Partea III. SARCINI .

| Inscrieri privind dezmembramintele dreptului de proprietate, drepturi reale de garanție și sarcini | Referințe |
|--|-----------|
| NU SUNT | |

Anexa Nr. 1 La Partea I**Teren**

| | | |
|--------------|-----------------|------------------------|
| Nr cadastral | Suprafața (mp)* | Observații / Referințe |
| | 1.600 | |

* Suprafața este determinată în planul de proiecție Stereo 70.

DETALII LINIARE IMOBIL**Date referitoare la teren**

| Crt | Categorie folosință | Intra vilan | Suprafața (mp) | Tarla | Parcelă | Nr. topo | Observații / Referințe |
|-----|---------------------|-------------|----------------|-------|---------|----------|------------------------|
| 1 | arabil | NU | 1.600 | 17/1 | 155 | - | |

Lungime Segmente

1) Valorile lungimilor segmentelor sunt obținute din proiecție în plan.

| Punct început | X / Y | Punct sfârșit | X / Y | Lungime segment (** (m) |
|---------------|----------------------------|---------------|----------------------------|-------------------------|
| 1 | 431.437,304 300.691,904 | 2 | 430.818,964 300.724,816 | 619.215 |
| 2 | 430.818,964 300.724,816 | 3 | 430.819,356 300.722,207 | 2.638 |
| 3 | 430.819,356 300.722,207 | 4 | 431.437,304 300.689,315 | 618.823 |
| 4 | 431.437,304 300.689,315 | 1 | 431.437,304 300.691,904 | 2.589 |

**** Lungimile segmentelor sunt determinate în planul de proiecție Stereo 70 și sunt rotunjite la 1 milimetru.**

***** Distanța dintre puncte este formată din segmente cumulate ce sunt mai mici decât valoarea 1 milimetru.**

**DATE DESPRE IMOBILUL NR. 4127**

Oficiul de Cadastru și Publicitate Imobiliară DOLJ
Biroul de Cadastru și Publicitate Imobiliară Craiova

A. Partea I. Descrierea imobilului

TEREN Extravilan

Adresa: Jud. Dolj, T17/1 P156, P157

| Nr. Crt | Nr cadastral Nr. topografic | Suprafața* (mp) | Observații / Referințe |
|---------|--------------------------------|-----------------|---|
| A1 | | 16.300 | Sector cadastral:30 Teren neimprejmuit; |

B. Partea II. Proprietari și acte

| Inscrieri privitoare la dreptul de proprietate și alte drepturi reale | Referințe |
|--|-----------|
| / | |
| Act Administrativ nr. TDP 950-59538, din 28/02/1995 emis de CJSDPAT DOLJ; | |
| B1 | A1 |
| Intabulare, drept de PROPRIETATE, dobândit prin Reconstituire, cota actuala 1/1, cota initiala 1/1 | |
| 1) NICOLAE ILIE, LIPSA CNP | |
| 2) BOTOG ELEONORA, LIPSA CNP | |
| 3) NICOLAE ION, LIPSA CNP | |

C. Partea III. SARCINI .

| Inscrieri privind dezmembramintele dreptului de proprietate, drepturi reale de garanție și sarcini | Referințe |
|--|-----------|
| NU SUNT | |

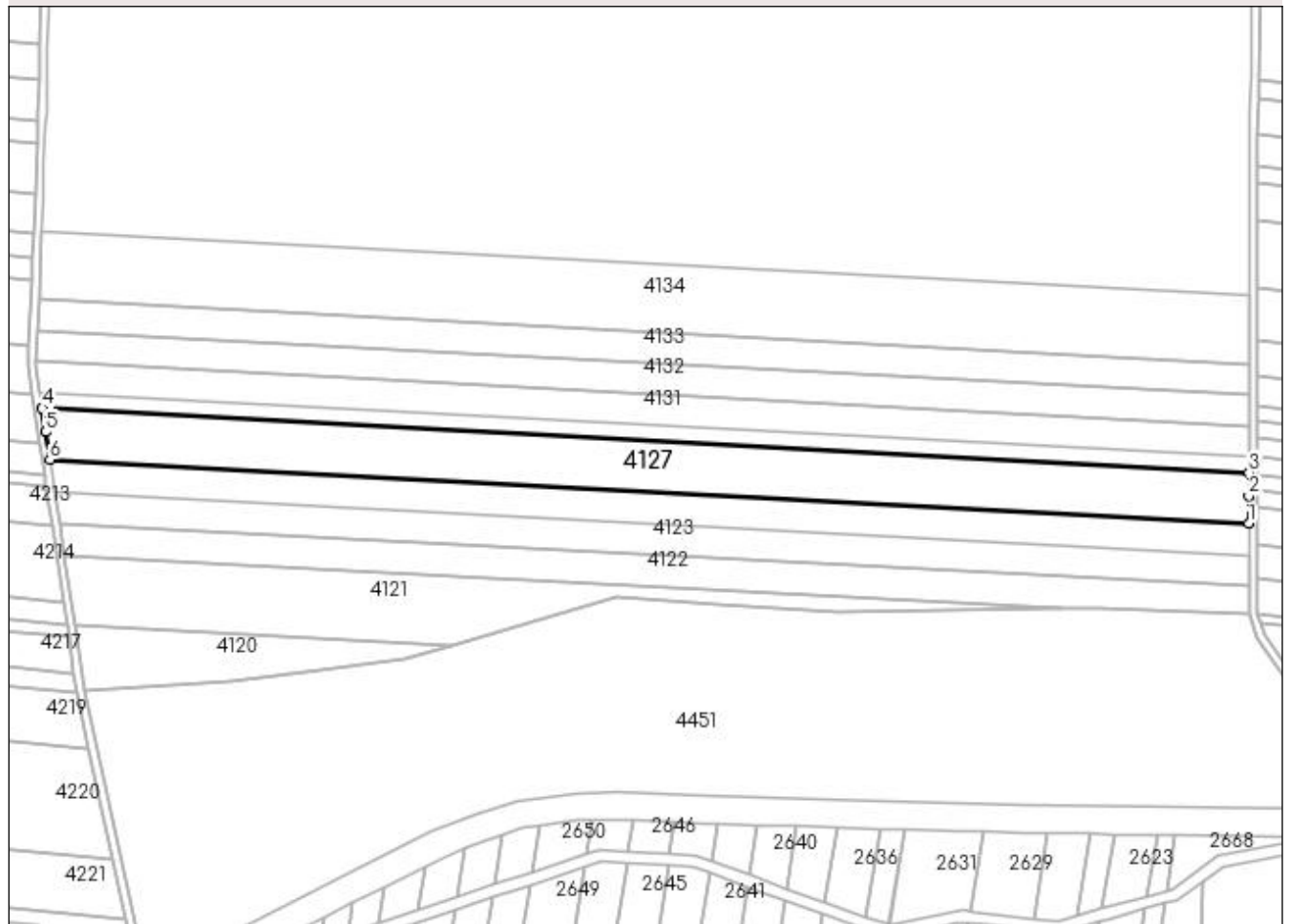
Anexa Nr. 1 La Partea I

Teren

| | | |
|--------------|-----------------|------------------------|
| Nr cadastral | Suprafața (mp)* | Observații / Referințe |
| | 16.300 | |

* Suprafața este determinată în planul de proiecție Stereo 70.

DETALII LINIARE IMOBIL



Date referitoare la teren

| Crt | Categorie folosință | Intra vilan | Suprafața (mp) | Tarla | Parcelă | Nr. topo | Observații / Referințe |
|-----|---------------------|-------------|----------------|-------|---------|----------|------------------------|
| 1 | arabil | NU | 8.800 | 17/1 | 156 | - | |
| 2 | arabil | NU | 7.500 | 17/1 | 157 | - | |

Lungime Segmente

1) Valorile lungimilor segmentelor sunt obținute din proiecție în plan.

| Punct început | X / Y | Punct sfârșit | X / Y | Lungime segment (** (m) |
|---------------|----------------------------|---------------|----------------------------|-------------------------|
| 1 | 431.437,304 300.691,904 | 2 | 431.437,306 300.706,11 | 14.206 |
| 2 | 431.437,306 300.706,11 | 3 | 431.437,307 300.718,18 | 12.07 |
| 3 | 431.437,307 300.718,18 | 4 | 430.814,995 300.751,304 | 623.193 |
| 4 | 430.814,995 300.751,304 | 5 | 430.816,818 300.739,138 | 12.302 |

| Punct început | X / Y | Punct sfârșit | X / Y | Lungime segment (** (m) |
|---------------|----------------------------|---------------|----------------------------|-------------------------|
| 5 | 430.816,818 300.739,138 | 6 | 430.818,964 300.724,816 | 14.482 |
| 6 | 430.818,964 300.724,816 | 1 | 431.437,304 300.691,904 | 619.215 |

** Lungimile segmentelor sunt determinate în planul de proiecție Stereo 70 și sunt rotunjite la 1 milimetru.

*** Distanța dintre puncte este formată din segmente cumulate ce sunt mai mici decât valoarea 1 milimetru.

**DATE DESPRE IMOBILUL NR. 4129**

Oficiul de Cadastru și Publicitate Imobiliară DOLJ
Biroul de Cadastru și Publicitate Imobiliară Craiova

A. Partea I. Descrierea imobilului

TEREN Extravilan

Adresa: Jud. Dolj, T17/1 P158

| Nr. Crt | Nr cadastral Nr. topografic | Suprafața* (mp) | Observații / Referințe |
|---------|-----------------------------|-----------------|---|
| A1 | | 5.000 | Sector cadastral:30 Teren neimprejmuit; |

B. Partea II. Proprietari și acte

| Inscrieri privitoare la dreptul de proprietate și alte drepturi reale | Referințe |
|--|-----------|
| / | |
| Act Administrativ nr. TDP 733, din 06/09/1997 emis de CJSDPAT DOLJ; | |
| B1 | A1 |
| Intabulare, drept de PROPRIETATE, dobandit prin Constituire, cota actuala 1/1, cota initiala 1/1 1) NICOLAE VERONICA, LIPSA CNP | |

C. Partea III. SARCINI .

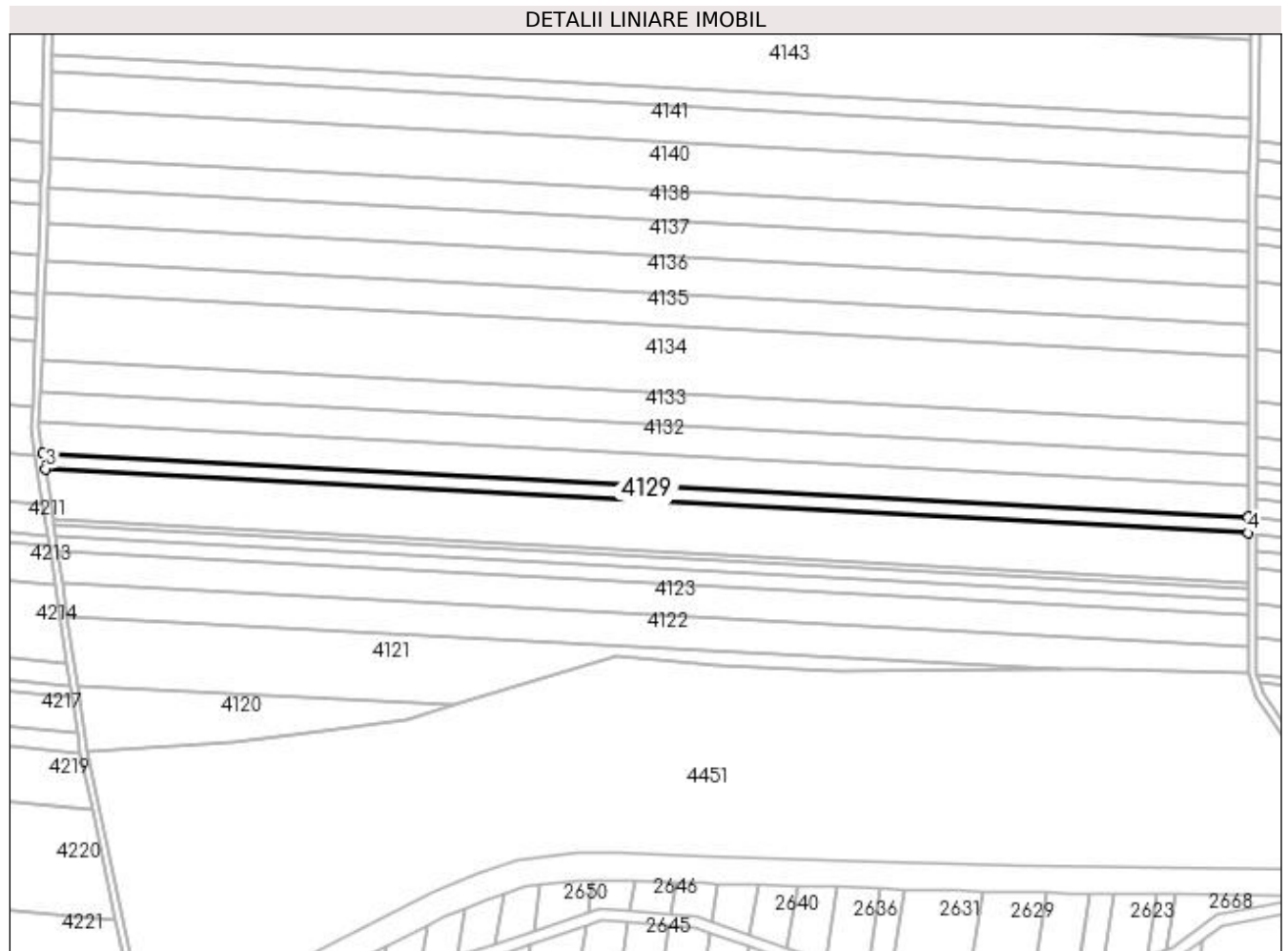
| Inscrieri privind dezmembramintele dreptului de proprietate, drepturi reale de garanție și sarcini | Referințe |
|--|-----------|
| NU SUNT | |

Anexa Nr. 1 La Partea I

Teren

| Nr cadastral | Suprafața (mp)* | Observații / Referințe |
|--------------|-----------------|------------------------|
| | 5.000 | |

* Suprafața este determinată în planul de proiecție Stereo 70.



Date referitoare la teren

| Crt | Categorie folosință | Intra vilan | Suprafața (mp) | Tarla | Parcelă | Nr. topo | Observații / Referințe |
|-----|---------------------|-------------|----------------|-------|---------|----------|------------------------|
| 1 | arabil | NU | 5.000 | 17/1 | 158 | - | |

Lungime Segmente

1) Valorile lungimilor segmentelor sunt obținute din proiecție în plan.

| Punct început | X / Y | Punct sfârșit | X / Y | Lungime segment (** (m) |
|---------------|----------------------------|---------------|----------------------------|-------------------------|
| 1 | 431.437,308 300.726,207 | 2 | 430.813,782 300.759,396 | 624.409 |
| 2 | 430.813,782 300.759,396 | 3 | 430.814,995 300.751,304 | 8.182 |
| 3 | 430.814,995 300.751,304 | 4 | 431.437,307 300.718,18 | 623.193 |
| 4 | 431.437,307 300.718,18 | 1 | 431.437,308 300.726,207 | 8.027 |

**** Lungimile segmentelor sunt determinate în planul de proiecție Stereo 70 și sunt rotunjite la 1 milimetru.**

***** Distanța dintre puncte este formată din segmente cumulate ce sunt mai mici decât valoarea 1 milimetru.**

**DATE DESPRE IMOBILUL NR. 4131**

Oficiul de Cadastru și Publicitate Imobiliară DOLJ
Biroul de Cadastru și Publicitate Imobiliară Craiova

A. Partea I. Descrierea imobilului

TEREN Extravilan

Adresa: Jud. Dolj, T17/1 P163

| Nr. Crt | Nr cadastral Nr. topografic | Suprafața* (mp) | Observații / Referințe |
|---------|-----------------------------|-----------------|---|
| A1 | | 10.000 | Sector cadastral:30 Teren neimprejmuit; |

B. Partea II. Proprietari și acte

| Inscrieri privitoare la dreptul de proprietate și alte drepturi reale | Referințe |
|--|-----------|
| / | |
| Act Administrativ nr. TDP 608-15093, din 22/09/1995 emis de CJSDPAT DOLJ; | |
| B1 | A1 |
| Intabulare, drept de PROPRIETATE, dobândit prin Reconstituire, cota actuala 1/1, cota initiala 1/1 1) MOCANU VALERICA | |

C. Partea III. SARCINI .

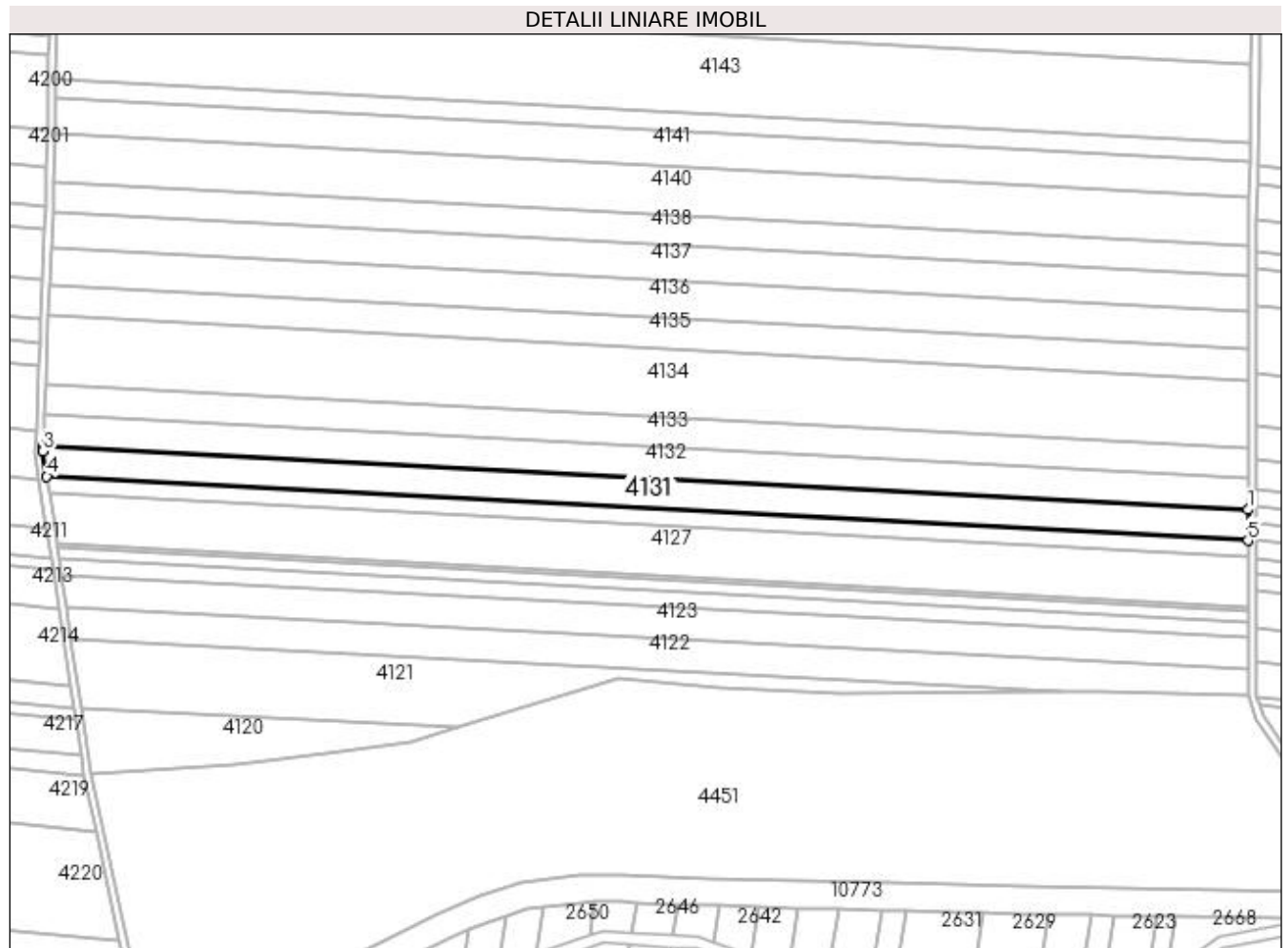
| Inscrieri privind dezmembramintele dreptului de proprietate, drepturi reale de garanție și sarcini | Referințe |
|--|-----------|
| NU SUNT | |

Anexa Nr. 1 La Partea I

Teren

| Nr cadastral | Suprafața (mp)* | Observații / Referințe |
|--------------|-----------------|------------------------|
| | 10.000 | |

* Suprafața este determinată în planul de proiecție Stereo 70.



Date referitoare la teren

| Crt | Categorie folosință | Intravilan | Suprafața (mp) | Tarla | Parcelă | Nr. topo | Observații / Referințe |
|-----|---------------------|------------|----------------|-------|---------|----------|------------------------|
| 1 | arabil | NU | 10.000 | 17/1 | 163 | - | |

Lungime Segmente

1) Valorile lungimilor segmentelor sunt obținute din proiecție în plan.

| Punct început | X / Y | Punct sfârșit | X / Y | Lungime segment (** (m) |
|---------------|----------------------------|---------------|----------------------------|-------------------------|
| 1 | 431.437,309 300.742,215 | 2 | 430.811,925 300.775,503 | 626.269 |
| 2 | 430.811,925 300.775,503 | 3 | 430.811,807 300.772,572 | 2.933 |
| 3 | 430.811,807 300.772,572 | 4 | 430.813,782 300.759,396 | 13.323 |
| 4 | 430.813,782 300.759,396 | 5 | 431.437,308 300.726,207 | 624.409 |
| 5 | 431.437,308 300.726,207 | 1 | 431.437,309 300.742,215 | 16.008 |

**** Lungimile segmentelor sunt determinate în planul de proiecție Stereo 70 și sunt rotunjite la 1 milimetru.**

***** Distanța dintre puncte este formată din segmente cumulate ce sunt mai mici decât valoarea 1 milimetru.**

**DATE DESPRE IMOBILUL NR. 4132**

Oficiul de Cadastru și Publicitate Imobiliară DOLJ
Biroul de Cadastru și Publicitate Imobiliară Craiova

A. Partea I. Descrierea imobilului

TEREN Extravilan

Adresa: Jud. Dolj, T17/1 P166

| Nr. Crt | Nr cadastral Nr. topografic | Suprafața* (mp) | Observații / Referințe |
|---------|-----------------------------|-----------------|---|
| A1 | | 10.000 | Sector cadastral:30 Teren neimprejmuit; |

B. Partea II. Proprietari și acte

| Inscrieri privitoare la dreptul de proprietate și alte drepturi reale | Referințe |
|--|-----------|
| / | |
| Act Administrativ nr. TDP 946-59538, din 28/09/1997 emis de CJSDPAT DOLJ; | |
| B1 | A1 |
| Intabulare, drept de PROPRIETATE, dobândit prin Reconstituire, cota actuala 1/1, cota initiala 1/1 1) VLĂDUȚ SMARANDACHE, LIPSA CNP | |

C. Partea III. SARCINI .

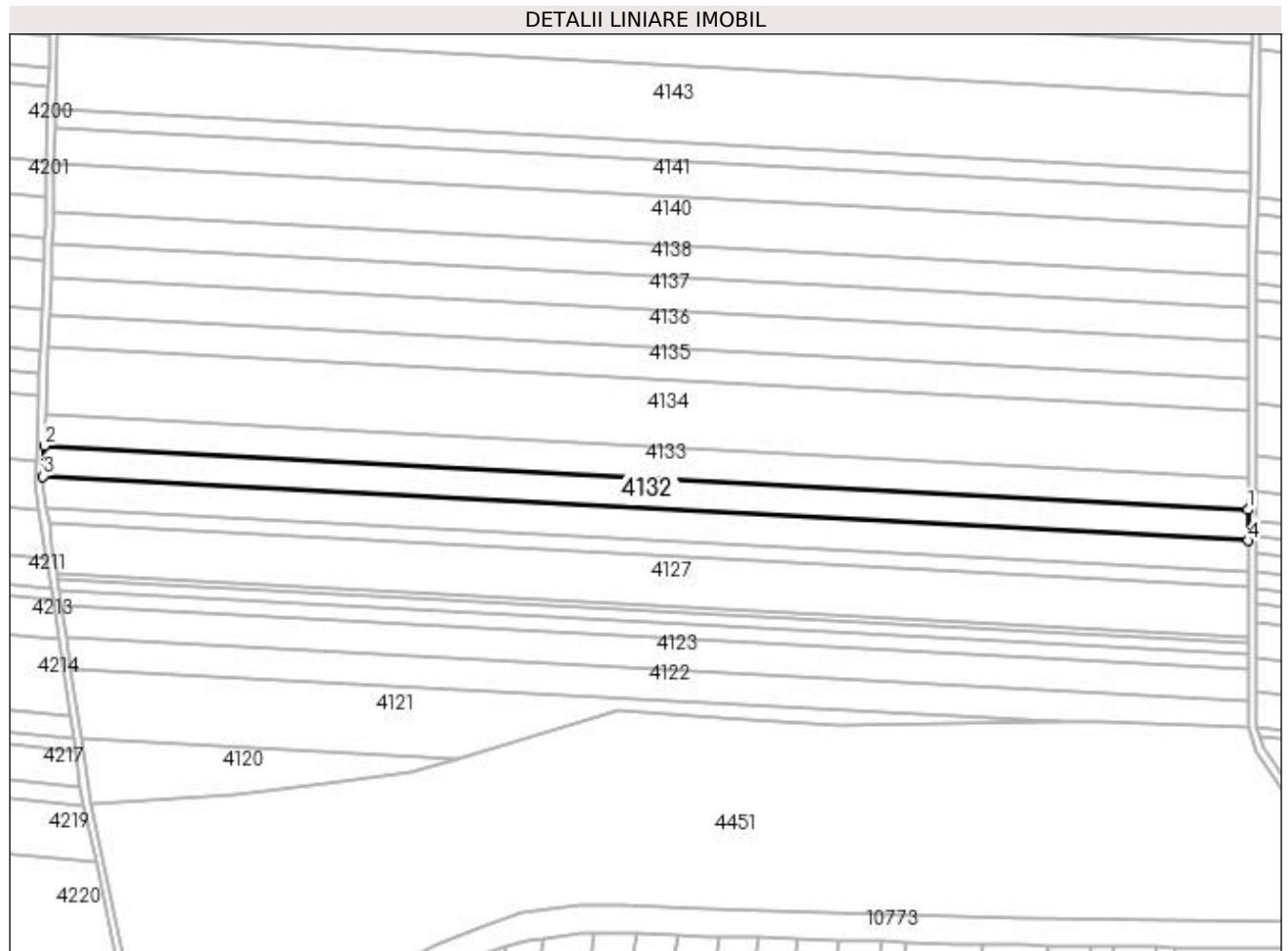
| Inscrieri privind dezmembramintele dreptului de proprietate, drepturi reale de garanție și sarcini | Referințe |
|--|-----------|
| NU SUNT | |

Anexa Nr. 1 La Partea I

Teren

| Nr cadastral | Suprafața (mp)* | Observații / Referințe |
|--------------|-----------------|------------------------|
| | 10.000 | |

* Suprafața este determinată în planul de proiecție Stereo 70.



Date referitoare la teren

| Crt | Categorie folosință | Intravilan | Suprafața (mp) | Tarla | Parcelă | Nr. topo | Observații / Referințe |
|-----|---------------------|------------|----------------|-------|---------|----------|------------------------|
| 1 | arabil | NU | 10.000 | 17/1 | 166 | - | |

Lungime Segmente

1) Valorile lungimilor segmentelor sunt obținute din proiecție în plan.

| Punct început | X / Y | Punct sfârșit | X / Y | Lungime segment (** (m) |
|---------------|----------------------------|---------------|----------------------------|-------------------------|
| 1 | 431.437,311 300.758,213 | 2 | 430.812,566 300.791,467 | 625.629 |
| 2 | 430.812,566 300.791,467 | 3 | 430.811,925 300.775,503 | 15.977 |
| 3 | 430.811,925 300.775,503 | 4 | 431.437,309 300.742,215 | 626.269 |
| 4 | 431.437,309 300.742,215 | 1 | 431.437,311 300.758,213 | 15.998 |

**** Lungimile segmentelor sunt determinate în planul de proiecție Stereo 70 și sunt rotunjite la 1 milimetru.**

***** Distanța dintre puncte este formată din segmente cumulate ce sunt mai mici decât valoarea 1 milimetru.**

**DATE DESPRE IMOBILUL NR. 4133**

Oficiul de Cadastru și Publicitate Imobiliară DOLJ
Biroul de Cadastru și Publicitate Imobiliară Craiova

A. Partea I. Descrierea imobilului

TEREN Extravilan

Adresa: Jud. Dolj, T17/1 P167

| Nr. Crt | Nr cadastral Nr. topografic | Suprafața* (mp) | Observații / Referințe |
|---------|-----------------------------|-----------------|---|
| A1 | | 10.000 | Sector cadastral:30 Teren neimprejmuit; |

B. Partea II. Proprietari și acte

| Inscrieri privitoare la dreptul de proprietate și alte drepturi reale | Referințe |
|---|-----------|
| / | |
| Act Administrativ nr. TDP 1222-2179, din 26/11/1998 emis de CJSDPAT DOLJ; | |
| B1 | A1 |
| Intabulare, drept de PROPRIETATE, dobândit prin Reconstituire, cota actuala 1/1, cota initiala 1/1 1) GEORGESCU DUMITRU DEFUNCT:Da | |

C. Partea III. SARCINI .

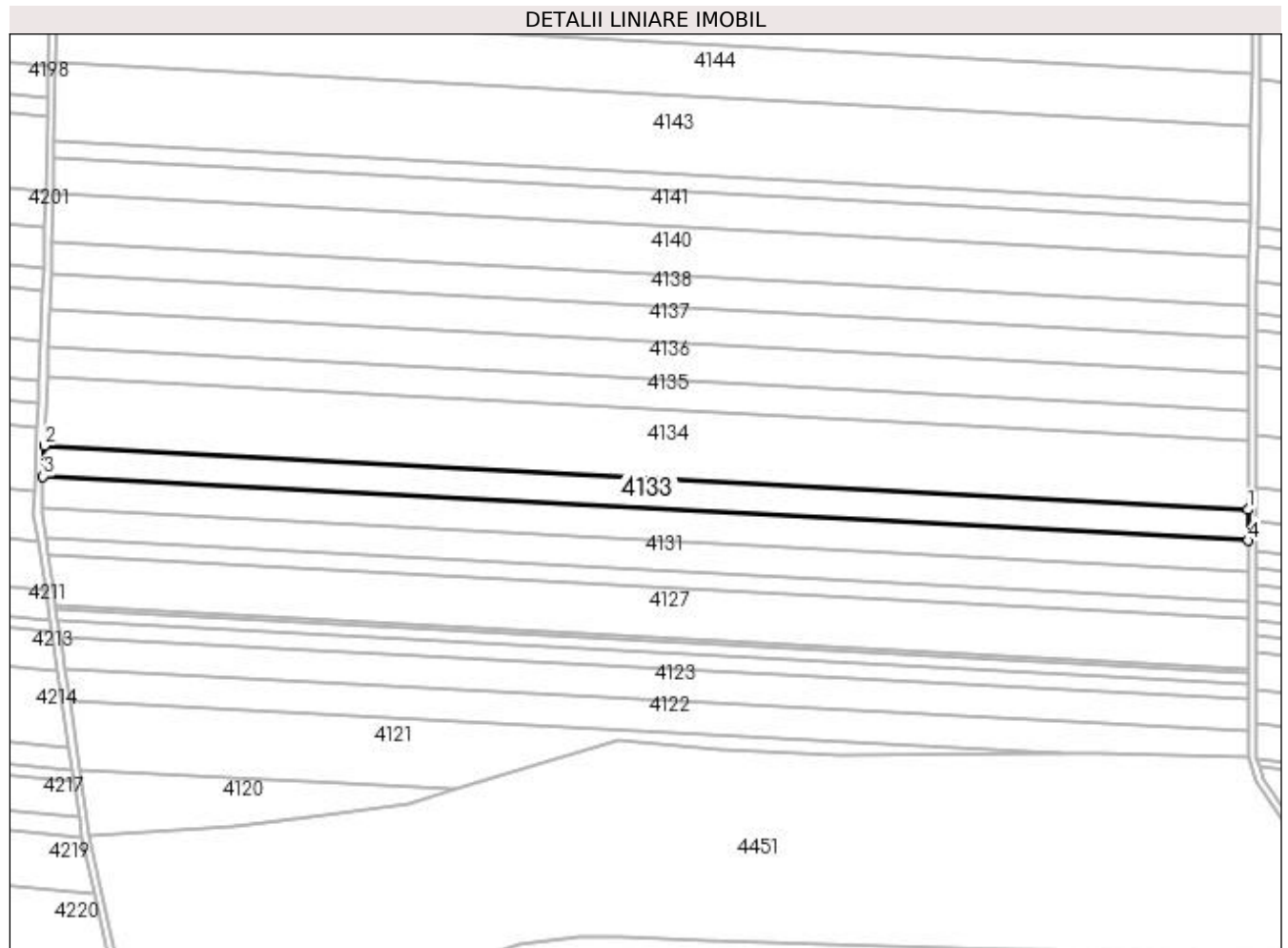
| Inscrieri privind dezmembramintele dreptului de proprietate, drepturi reale de garanție și sarcini | Referințe |
|--|-----------|
| NU SUNT | |

Anexa Nr. 1 La Partea I

Teren

| Nr cadastral | Suprafața (mp)* | Observații / Referințe |
|--------------|-----------------|------------------------|
| | 10.000 | |

* Suprafața este determinată în planul de proiecție Stereo 70.



Date referitoare la teren

| Crt | Categorie folosință | Intra vilan | Suprafața (mp) | Tarla | Parcelă | Nr. topo | Observații / Referințe |
|-----|---------------------|-------------|----------------|-------|---------|----------|------------------------|
| 1 | arabil | NU | 10.000 | 17/1 | 167 | - | |

Lungime Segmente

1) Valorile lungimilor segmentelor sunt obținute din proiecție în plan.

| Punct început | X / Y | Punct sfârșit | X / Y | Lungime segment (** (m) |
|---------------|----------------------------|---------------|----------------------------|-------------------------|
| 1 | 431.437,313 300.774,227 | 2 | 430.813,207 300.807,447 | 624.989 |
| 2 | 430.813,207 300.807,447 | 3 | 430.812,566 300.791,467 | 15.993 |
| 3 | 430.812,566 300.791,467 | 4 | 431.437,311 300.758,213 | 625.629 |
| 4 | 431.437,311 300.758,213 | 1 | 431.437,313 300.774,227 | 16.014 |

**** Lungimile segmentelor sunt determinate în planul de proiecție Stereo 70 și sunt rotunjite la 1 milimetru.**

***** Distanța dintre puncte este formată din segmente cumulate ce sunt mai mici decât valoarea 1 milimetru.**

**DATE DESPRE IMOBILUL NR. 4134**

Oficiul de Cadastru și Publicitate Imobiliară DOLJ
Biroul de Cadastru și Publicitate Imobiliară Craiova

A. Partea I. Descrierea imobilului

TEREN Extravilan

Adresa: Jud. Dolj, T17/1, P169

| Nr. Crt | Nr cadastral Nr. topografic | Suprafața* (mp) | Observații / Referințe |
|---------|--------------------------------|-----------------|---|
| A1 | 32431 | 22.030 | Sector cadastral:30 Teren neimprejmuit; |

B. Partea II. Proprietari și acte

| Inscrieri privitoare la dreptul de proprietate și alte drepturi reale | | Referințe |
|--|---|-----------|
| 180572 / 23/08/2019 | | |
| Hotarare Judecatoreasca nr. SENTINTA CIVILA NR.434, din 11/03/2015 emis de JUDECATORIA SEGARCEA in dosar nr 1139/304/2014 (act administrativ nr Adeverinta nr 3396 din 26.06.2018, emis de Primaria com Teslui); | | |
| B1 | Intabulare, drept de PROPRIETATE, dobandit prin Hotarare Judecatoreasca, cota actuala 1/1, cota initiala 1/1 1) SC RURAL OLTENIA SRL, CIF:22112978 | A1 |

C. Partea III. SARCINI .


| Inscrieri privind dezmembramintele dreptului de proprietate, drepturi reale de garanție și sarcini | Referințe |
|--|-----------|
| NU SUNT | |

Anexa Nr. 1 La Partea I

Teren

| Nr cadastral | Suprafața (mp)* | Observații / Referințe |
|--------------|-----------------|------------------------|
| 32431 | 22.030 | |

* Suprafața este determinată în planul de proiecție Stereo 70.



Date referitoare la teren

| Crt | Categorie folosință | Intra vilan | Suprafața (mp) | Tarla | Parcelă | Nr. topo | Observații / Referințe |
|-----|---------------------|-------------|----------------|-------|---------|----------|------------------------|
| 1 | arabil | NU | 22.030 | 17/1 | 169 | - | |

Lungime Segmente

1) Valorile lungimilor segmentelor sunt obținute din proiecție în plan.

| Punct început | X / Y | Punct sfârșit | X / Y | Lungime segment (** (m) |
|---------------|----------------------------|---------------|----------------------------|-------------------------|
| 1 | 431.437,423 300.809,558 | 2 | 430.814,623 300.842,708 | 623.682 |
| 2 | 430.814,623 300.842,708 | 3 | 430.813,207 300.807,447 | 35.289 |
| 3 | 430.813,207 300.807,447 | 4 | 431.437,313 300.774,227 | 624.989 |
| 4 | 431.437,313 300.774,227 | 5 | 431.437,314 300.783,796 | 9.569 |
| 5 | 431.437,314 300.783,796 | 1 | 431.437,423 300.809,558 | 25.762 |

**** Lungimile segmentelor sunt determinate în planul de proiecție Stereo 70 și sunt rotunjite la 1 milimetru.**

***** Distanța dintre puncte este formată din segmente cumulate ce sunt mai mici decât valoarea 1 milimetru.**

**DATE DESPRE IMOBILUL NR. 4135**

Oficiul de Cadastru și Publicitate Imobiliară DOLJ
Biroul de Cadastru și Publicitate Imobiliară Craiova

A. Partea I. Descrierea imobilului

TEREN Extravilan

Adresa: Jud. Dolj, T17/1 P169

| Nr. Crt | Nr cadastral Nr. topografic | Suprafața* (mp) | Observații / Referințe |
|---------|-----------------------------|-----------------|---|
| A1 | | 10.000 | Sector cadastral:30 Teren neimprejmuit; |

B. Partea II. Proprietari și acte

| Inscrieri privitoare la dreptul de proprietate și alte drepturi reale | Referințe |
|--|-----------|
| / | |
| Act Notarial nr. C.M. 48, din 07/11/2018 emis de BNP BAZGU MARIANA; | |
| B1 | A1 |
| Intabulare, drept de PROPRIETATE, dobandit prin Succesiune, cota actuala 1/1, cota initiala 1/1 1) AMZUCU ION | |

C. Partea III. SARCINI .

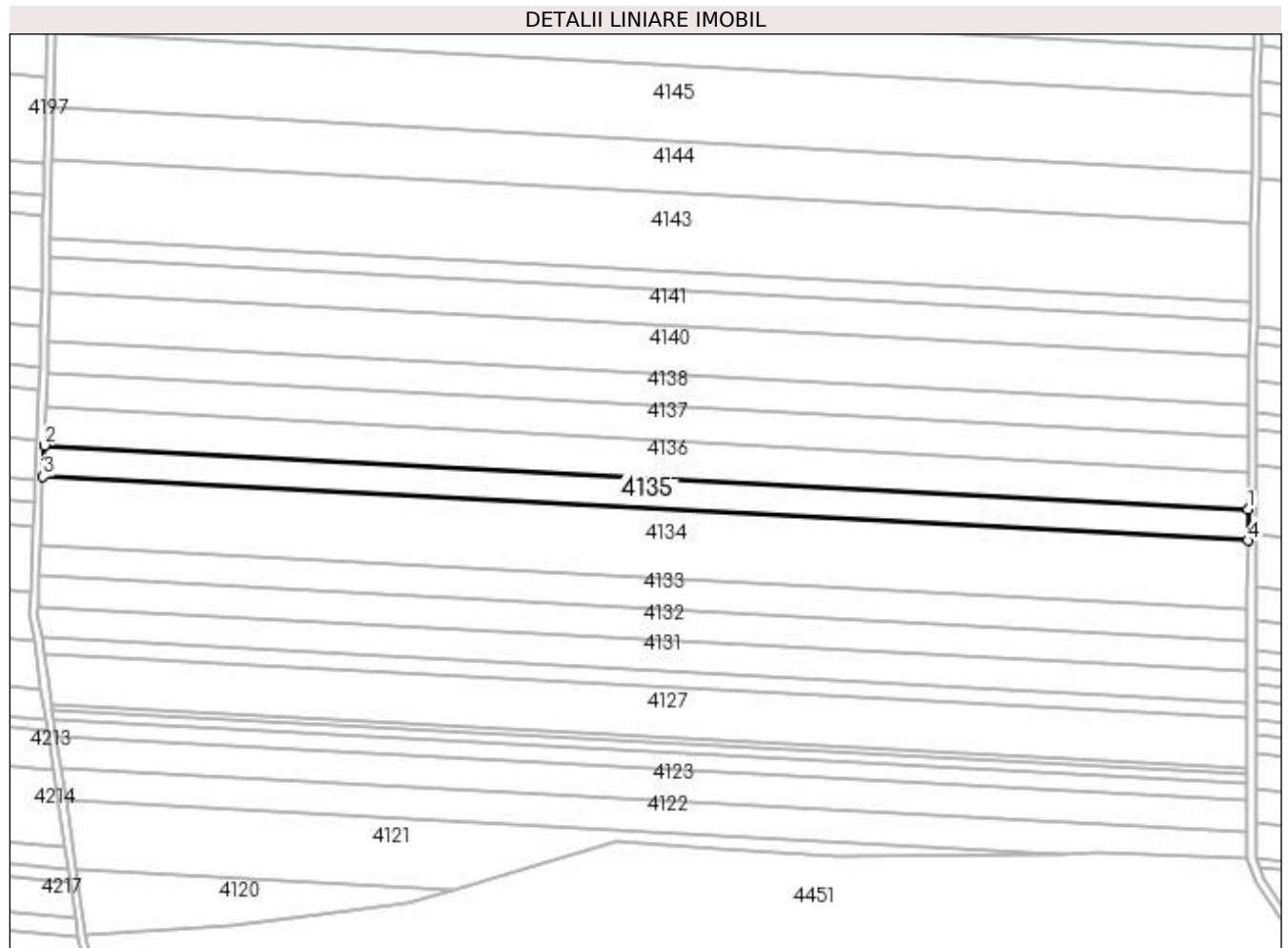
| Inscrieri privind dezmembramintele dreptului de proprietate, drepturi reale de garanție și sarcini | Referințe |
|--|-----------|
| NU SUNT | |

Anexa Nr. 1 La Partea I

Teren

| Nr cadastral | Suprafața (mp)* | Observații / Referințe |
|--------------|-----------------|------------------------|
| | 10.000 | |

* Suprafața este determinată în planul de proiecție Stereo 70.



Date referitoare la teren

| Crt | Categorie folosință | Intra vilan | Suprafața (mp) | Tarla | Parcelă | Nr. topo | Observații / Referințe |
|-----|---------------------|-------------|----------------|-------|---------|----------|------------------------|
| 1 | arabil | NU | 10.000 | 17/1 | 169 | - | |

Lungime Segmente

1) Valorile lungimilor segmentelor sunt obținute din proiecție în plan.

| Punct început | X / Y | Punct sfârșit | X / Y | Lungime segment (** (m) |
|---------------|----------------------------|---------------|----------------------------|-------------------------|
| 1 | 431.437,491 300.825,618 | 2 | 430.815,267 300.858,738 | 623.105 |
| 2 | 430.815,267 300.858,738 | 3 | 430.814,623 300.842,708 | 16.043 |
| 3 | 430.814,623 300.842,708 | 4 | 431.437,423 300.809,558 | 623.682 |
| 4 | 431.437,423 300.809,558 | 1 | 431.437,491 300.825,618 | 16.06 |

**** Lungimile segmentelor sunt determinate în planul de proiecție Stereo 70 și sunt rotunjite la 1 milimetru.**

***** Distanța dintre puncte este formată din segmente cumulate ce sunt mai mici decât valoarea 1 milimetru.**

**DATE DESPRE IMOBILUL NR. 4136**

Oficiul de Cadastru și Publicitate Imobiliară DOLJ
Biroul de Cadastru și Publicitate Imobiliară Craiova

A. Partea I. Descrierea imobilului

TEREN Extravilan

Adresa: Jud. Dolj, T17/1, P169/1

| Nr. Crt | Nr cadastral Nr. topografic | Suprafața* (mp) | Observații / Referințe |
|---------|-----------------------------|-----------------|---|
| A1 | 32439 | 12.200 | Sector cadastral:30 Teren neimprejmuit; |

B. Partea II. Proprietari și acte

| Inscrieri privitoare la dreptul de proprietate și alte drepturi reale | Referințe |
|---|-----------|
| 23627 / 07/02/2020 | |
| Act Notarial nr. CONTRACT DE SCHIMB AUT SUB NR. 444, din 06/02/2020 emis de NP DOINA FAURAR; | |
| B1 | A1 |
| Intabulare, drept de PROPRIETATE, dobandit prin Conventie, cota actuala 1/1, cota initiala 1/1 1) IRIMIA MARIA | |

C. Partea III. SARCINI .

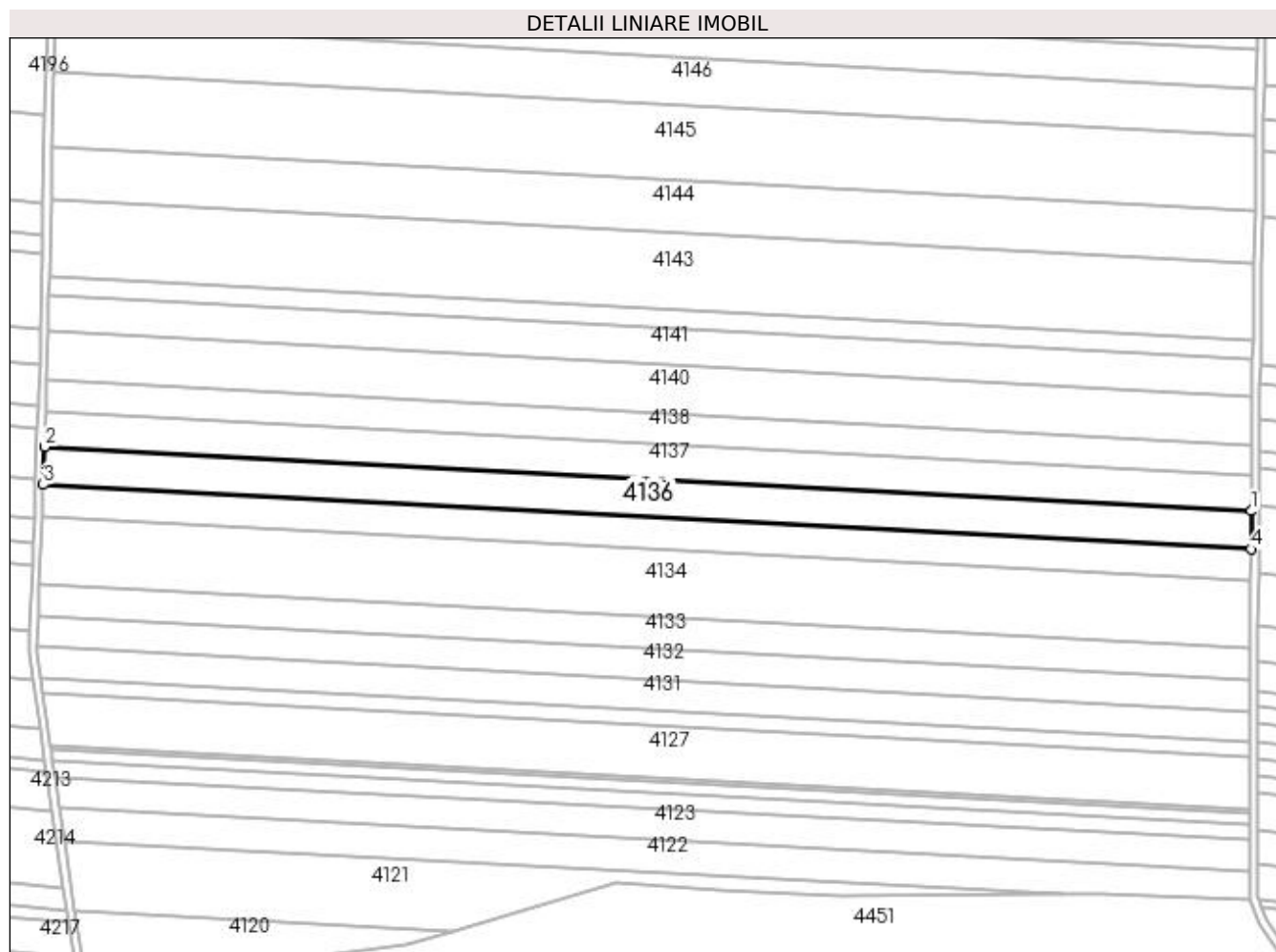
| Inscrieri privind dezmembramintele dreptului de proprietate, drepturi reale de garanție și sarcini | Referințe |
|--|-----------|
| NU SUNT | |

Anexa Nr. 1 La Partea I

Teren

| Nr cadastral | Suprafața (mp)* | Observații / Referințe |
|--------------|-----------------|------------------------|
| 32439 | 12.200 | |

* Suprafața este determinată în planul de proiecție Stereo 70.



Date referitoare la teren

| Crt | Categorie folosință | Intra vilan | Suprafața (mp) | Tarla | Parcelă | Nr. topo | Observații / Referințe |
|-----|---------------------|-------------|----------------|-------|---------|----------|------------------------|
| 1 | arabil | NU | 12.200 | 17/1 | 169/1 | - | |

Lungime Segmente

1) Valorile lungimilor segmentelor sunt obținute din proiecție în plan.

| Punct început | X / Y | Punct sfârșit | X / Y | Lungime segment (** (m) |
|---------------|----------------------------|---------------|----------------------------|-------------------------|
| 1 | 431.437,574 300.845,232 | 2 | 430.816,053 300.878,314 | 622.401 |
| 2 | 430.816,053 300.878,314 | 3 | 430.815,267 300.858,738 | 19.592 |
| 3 | 430.815,267 300.858,738 | 4 | 431.437,491 300.825,618 | 623.105 |
| 4 | 431.437,491 300.825,618 | 1 | 431.437,574 300.845,232 | 19.614 |

**** Lungimile segmentelor sunt determinate în planul de proiecție Stereo 70 și sunt rotunjite la 1 milimetru.**

***** Distanța dintre puncte este formată din segmente cumulate ce sunt mai mici decât valoarea 1 milimetru.**

**DATE DESPRE IMOBILUL NR. 4137**

Oficiul de Cadastru și Publicitate Imobiliară DOLJ
Biroul de Cadastru și Publicitate Imobiliară Craiova

A. Partea I. Descrierea imobilului

TEREN Extravilan

Adresa: Jud. Dolj, T17/1 P170

| Nr. Crt | Nr cadastral Nr. topografic | Suprafața* (mp) | Observații / Referințe |
|---------|-----------------------------|-----------------|---|
| A1 | | 11.218 | Sector cadastral:30 Teren neimprejmuit; |

B. Partea II. Proprietari și acte

| Inscrieri privitoare la dreptul de proprietate și alte drepturi reale | Referințe |
|--|-----------|
| / | |
| Act Administrativ nr. TDP 1137-1364, din 07/05/1997 emis de CJSDPAT DOLJ; | |
| B1 | A1 |
| Intabulare, drept de PROPRIETATE, dobândit prin Reconstituire, cota actuala 1/1, cota initiala 1/1 | |
| 1) NEAGOE MARIA, LIPSA CNP | |
| 2) VLADUȚ ANA, LIPSA CNP | |

C. Partea III. SARCINI .

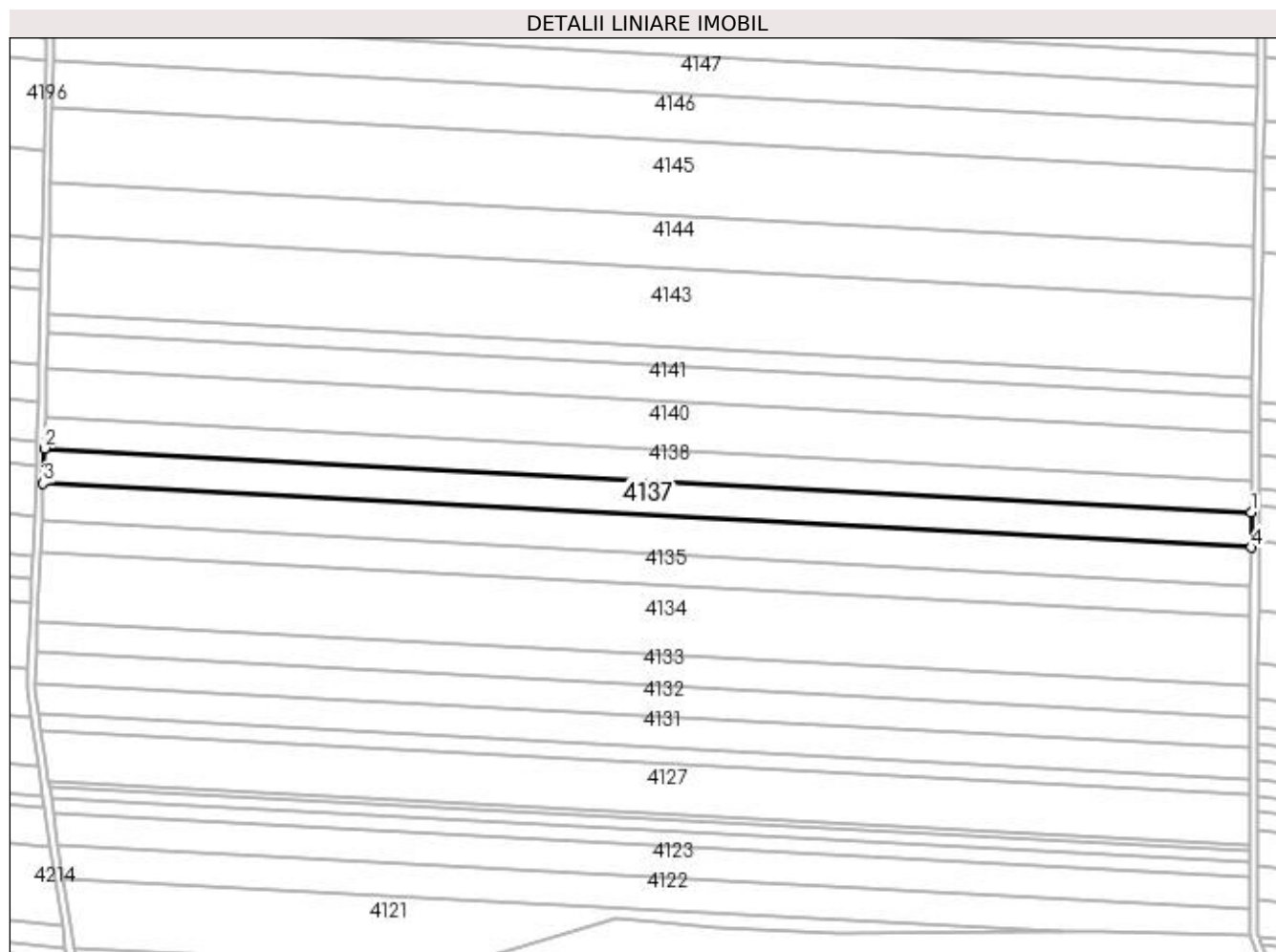
| Inscrieri privind dezmembramintele dreptului de proprietate, drepturi reale de garanție și sarcini | Referințe |
|--|-----------|
| NU SUNT | |

Anexa Nr. 1 La Partea I

Teren

| Nr cadastral | Suprafața (mp)* | Observații / Referințe |
|--------------|-----------------|------------------------|
| | 11.218 | |

* Suprafața este determinată în planul de proiecție Stereo 70.



Date referitoare la teren

| Crt | Categorie folosință | Intra vilan | Suprafața (mp) | Tarla | Parcelă | Nr. topo | Observații / Referințe |
|-----|---------------------|-------------|----------------|-------|---------|----------|------------------------|
| 1 | arabil | NU | 11.218 | 17/1 | 170 | - | |

Lungime Segmente

1) Valorile lungimilor segmentelor sunt obținute din proiecție în plan.

| Punct început | X / Y | Punct sfârșit | X / Y | Lungime segment (** (m) |
|---------------|----------------------------|---------------|----------------------------|-------------------------|
| 1 | 431.437,651 300.863,287 | 2 | 430.816,776 300.896,334 | 621.754 |
| 2 | 430.816,776 300.896,334 | 3 | 430.816,053 300.878,314 | 18.034 |
| 3 | 430.816,053 300.878,314 | 4 | 431.437,574 300.845,232 | 622.401 |
| 4 | 431.437,574 300.845,232 | 1 | 431.437,651 300.863,287 | 18.055 |

**** Lungimile segmentelor sunt determinate în planul de proiecție Stereo 70 și sunt rotunjite la 1 milimetru.**

***** Distanța dintre puncte este formată din segmente cumulate ce sunt mai mici decât valoarea 1 milimetru.**

**DATE DESPRE IMOBILUL NR. 4138**

Oficiul de Cadastru și Publicitate Imobiliară DOLJ
Biroul de Cadastru și Publicitate Imobiliară Craiova

A. Partea I. Descrierea imobilului

TEREN Extravilan

Adresa: Jud. Dolj, T17/1 P171

| Nr. Crt | Nr cadastral Nr. topografic | Suprafața* (mp) | Observații / Referințe |
|---------|-----------------------------|-----------------|---|
| A1 | | 10.000 | Sector cadastral:30 Teren neimpregmuit; |

B. Partea II. Proprietari și acte

| Inscrieri privitoare la dreptul de proprietate și alte drepturi reale | | Referințe |
|---|--|-----------|
| / | | |
| Act Administrativ nr. TDP 1563, din 26/12/2003 emis de CJSDPAT DOLJ; | | |
| B1 | Intabulare, drept de PROPRIETATE, dobândit prin Reconstituire, cota actuala 1/1, cota initiala 1/1 1) ȘERBAN TUDOR, LIPSA CNP | A1 |

C. Partea III. SARCINI .

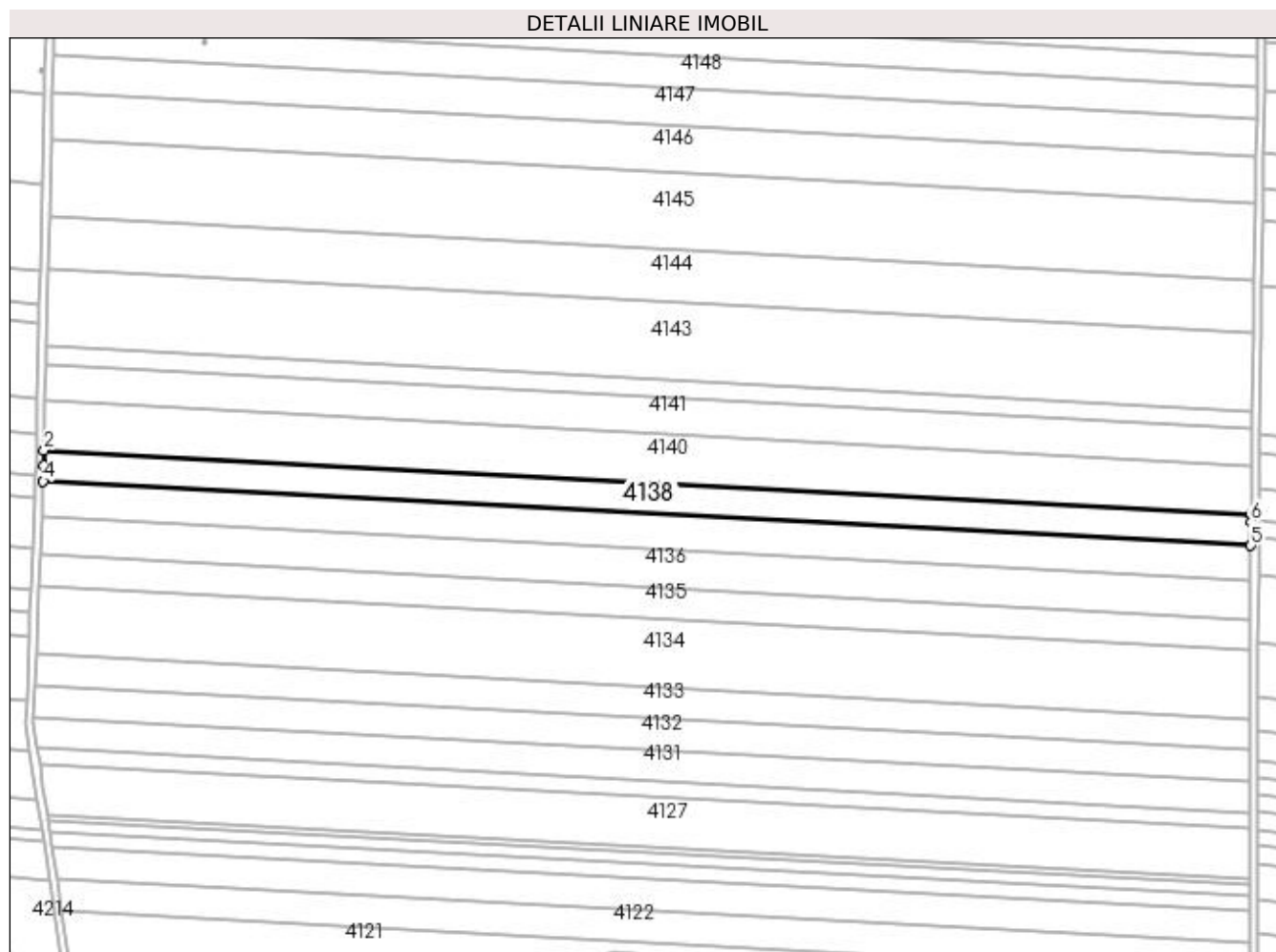
| Inscrieri privind dezmembramintele dreptului de proprietate, drepturi reale de garanție și sarcini | Referințe |
|--|-----------|
| NU SUNT | |

Anexa Nr. 1 La Partea I

Teren

| Nr cadastral | Suprafața (mp)* | Observații / Referințe |
|--------------|-----------------|------------------------|
| | 10.000 | |

* Suprafața este determinată în planul de proiecție Stereo 70.



Date referitoare la teren

| Crt | Categorie folosință | Intra vilan | Suprafața (mp) | Tarla | Parcelă | Nr. topo | Observații / Referințe |
|-----|---------------------|-------------|----------------|-------|---------|----------|------------------------|
| 1 | arabil | NU | 10.000 | 17/1 | 171 | - | |

Lungime Segmente

1) Valorile lungimilor segmentelor sunt obținute din proiecție în plan.

| Punct început | X / Y | Punct sfârșit | X / Y | Lungime segment (** (m) |
|---------------|----------------------------|---------------|----------------------------|-------------------------|
| 1 | 431.437,756 300.879,394 | 2 | 430.817,28 300.912,42 | 621.354 |
| 2 | 430.817,28 300.912,42 | 3 | 430.817,106 300.904,546 | 7.876 |
| 3 | 430.817,106 300.904,546 | 4 | 430.816,776 300.896,334 | 8.219 |
| 4 | 430.816,776 300.896,334 | 5 | 431.437,651 300.863,287 | 621.754 |
| 5 | 431.437,651 300.863,287 | 6 | 431.437,703 300.875,687 | 12.4 |

| Punct început | X / Y | Punct sfârșit | X / Y | Lungime segment (** (m) |
|---------------|----------------------------|---------------|----------------------------|-------------------------|
| 6 | 431.437,703 300.875,687 | 1 | 431.437,756 300.879,394 | 3.707 |

** Lungimile segmentelor sunt determinate în planul de proiecție Stereo 70 și sunt rotunjite la 1 milimetru.

*** Distanța dintre puncte este formată din segmente cumulate ce sunt mai mici decât valoarea 1 milimetru.

**DATE DESPRE IMOBILUL NR. 4140**

Oficiul de Cadastru și Publicitate Imobiliară DOLJ
Biroul de Cadastru și Publicitate Imobiliară Craiova

A. Partea I. Descrierea imobilului

TEREN Extravilan

Adresa: Jud. Dolj, T17/1 P178

| Nr. Crt | Nr cadastral Nr. topografic | Suprafața* (mp) | Observații / Referințe |
|---------|-----------------------------|-----------------|---|
| A1 | | 15.660 | Sector cadastral:30 Teren neimprejmuit; |

B. Partea II. Proprietari și acte

| Inscrieri privitoare la dreptul de proprietate și alte drepturi reale | Referințe |
|--|-----------|
| / | |
| Act Administrativ nr. TDP 378-2180, din 07/02/1994 emis de CJSDPAT DOLJ; | |
| B1 | A1 |
| Intabulare, drept de PROPRIETATE, dobândit prin Reconstituire, cota actuala 1/1, cota initiala 1/1 1) ȘERBAN MARIA, LIPSA CNP | |

C. Partea III. SARCINI .


| Inscrieri privind dezmembramintele dreptului de proprietate, drepturi reale de garanție și sarcini | Referințe |
|--|-----------|
| NU SUNT | |

Anexa Nr. 1 La Partea I

Teren

| Nr cadastral | Suprafața (mp)* | Observații / Referințe |
|--------------|-----------------|------------------------|
| | 15.660 | |

* Suprafața este determinată în planul de proiecție Stereo 70.



Date referitoare la teren

| Crt | Categorie folosință | Intra vilan | Suprafața (mp) | Tarla | Parcelă | Nr. topo | Observații / Referințe |
|-----|---------------------|-------------|----------------|-------|---------|----------|------------------------|
| 1 | arabil | NU | 15.660 | 17/1 | 178 | - | |

Lungime Segmente

1) Valorile lungimilor segmentelor sunt obținute din proiecție în plan.

| Punct început | X / Y | Punct sfârșit | X / Y | Lungime segment (** (m) |
|---------------|----------------------------|---------------|----------------------------|-------------------------|
| 1 | 431.438,113 300.904,617 | 2 | 430.817,837 300.937,633 | 621.154 |
| 2 | 430.817,837 300.937,633 | 3 | 430.817,28 300.912,42 | 25.219 |
| 3 | 430.817,28 300.912,42 | 4 | 431.437,756 300.879,394 | 621.354 |
| 4 | 431.437,756 300.879,394 | 1 | 431.438,113 300.904,617 | 25.226 |

**** Lungimile segmentelor sunt determinate în planul de proiecție Stereo 70 și sunt rotunjite la 1 milimetru.**

***** Distanța dintre puncte este formată din segmente cumulate ce sunt mai mici decât valoarea 1 milimetru.**

**DATE DESPRE IMOBILUL NR. 4141**

Oficiul de Cadastru și Publicitate Imobiliară DOLJ
Biroul de Cadastru și Publicitate Imobiliară Craiova

A. Partea I. Descrierea imobilului

TEREN Extravilan

Adresa: Jud. Dolj, T17/1 P175

| Nr. Crt | Nr cadastral Nr. topografic | Suprafața* (mp) | Observații / Referințe |
|---------|-----------------------------|-----------------|---|
| A1 | | 11.500 | Sector cadastral:30 Teren neimprejmuit; |

B. Partea II. Proprietari și acte

| Inscrieri privitoare la dreptul de proprietate și alte drepturi reale | Referințe |
|--|-----------|
| / | |
| Act Administrativ nr. TDP 382-2180, din 03/01/1994 emis de CJSDPAT DOLJ; | |
| B1 | A1 |
| Intabulare, drept de PROPRIETATE, dobândit prin Reconstituire, cota actuala 1/1, cota initiala 1/1 1) VLĂDUȚ SORINEL, LIPSA CNP | |

C. Partea III. SARCINI .

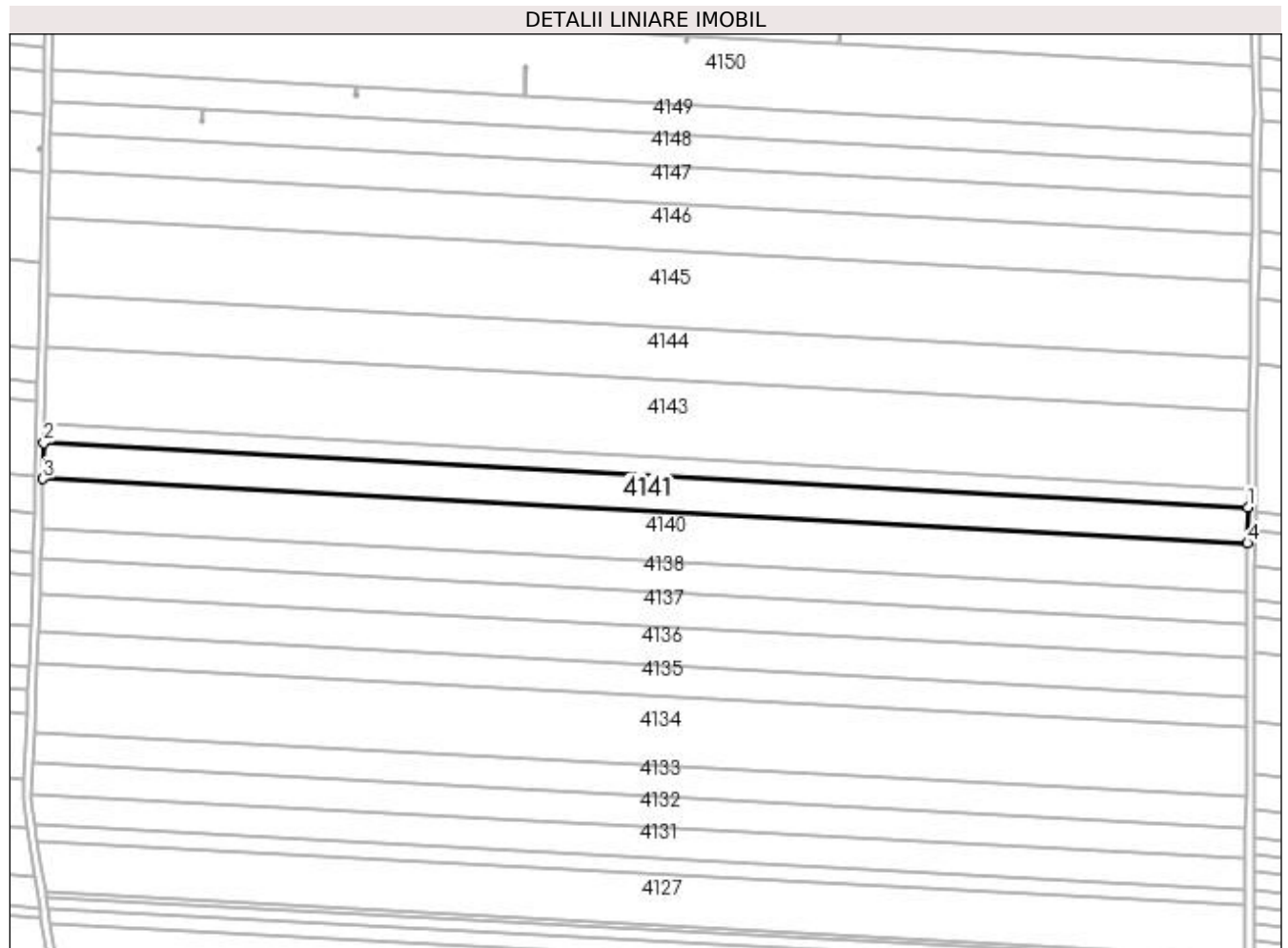
| Inscrieri privind dezmembramintele dreptului de proprietate, drepturi reale de garanție și sarcini | Referințe |
|--|-----------|
| NU SUNT | |

Anexa Nr. 1 La Partea I

Teren

| | | |
|--------------|-----------------|------------------------|
| Nr cadastral | Suprafața (mp)* | Observații / Referințe |
| | 11.500 | |

* Suprafața este determinată în planul de proiecție Stereo 70.



Date referitoare la teren

| Crt | Categorie folosință | Intra vilan | Suprafața (mp) | Tarla | Parcelă | Nr. topo | Observații / Referințe |
|-----|---------------------|-------------|----------------|-------|---------|----------|------------------------|
| 1 | arabil | NU | 11.500 | 17/1 | 175 | - | |

Lungime Segmente

1) Valorile lungimilor segmentelor sunt obținute din proiecție în plan.

| Punct început | X / Y | Punct sfârșit | X / Y | Lungime segment (** (m) |
|---------------|----------------------------|---------------|----------------------------|-------------------------|
| 1 | 431.438,376 300.923,146 | 2 | 430.818,247 300.956,154 | 621.007 |
| 2 | 430.818,247 300.956,154 | 3 | 430.817,837 300.937,633 | 18.526 |
| 3 | 430.817,837 300.937,633 | 4 | 431.438,113 300.904,617 | 621.154 |
| 4 | 431.438,113 300.904,617 | 1 | 431.438,376 300.923,146 | 18.531 |

**** Lungimile segmentelor sunt determinate în planul de proiecție Stereo 70 și sunt rotunjite la 1 milimetru.**

***** Distanța dintre puncte este formată din segmente cumulate ce sunt mai mici decât valoarea 1 milimetru.**

**DATE DESPRE IMOBILUL NR. 4142**

Oficiul de Cadastru și Publicitate Imobiliară DOLJ
Biroul de Cadastru și Publicitate Imobiliară Craiova

A. Partea I. Descrierea imobilului

TEREN Extravilan

Adresa: Jud. Dolj, TARLAUA 17/1, PARCELA 175

| Nr. Crt | Nr cadastral Nr. topografic | Suprafața* (mp) | Observații / Referințe |
|---------|-----------------------------|-----------------|---|
| A1 | 30089 | 5.900 | Sector cadastral:30 Teren neimprejmuit; |

B. Partea II. Proprietari și acte

| Inscrieri privitoare la dreptul de proprietate și alte drepturi reale | Referințe |
|---|-----------|
| 1471 / 12/01/2011 | |
| Act Notarial nr. CVC 3884, din 23/12/2010 emis de NP FAURAR VIRGIL CLAUDIU; | |
| B1 | A1 |
| Intabulare, drept de PROPRIETATE, dobandit prin Conventie, cota actuala 1/1, cota initiala 1/1 1) SC RURAL OLTENIA SRL, CIF:22112978 | |

C. Partea III. SARCINI .

| Inscrieri privind dezmembramintele dreptului de proprietate, drepturi reale de garanție și sarcini | Referințe |
|--|-----------|
| NU SUNT | |


Anexa Nr. 1 La Partea I

Teren

| Nr cadastral | Suprafața (mp)* | Observații / Referințe |
|--------------|-----------------|------------------------|
| 30089 | 5.900 | |

* Suprafața este determinată în planul de proiecție Stereo 70.

DETALII LINIARE IMOBIL



Date referitoare la teren

| Crt | Categorie folosință | Intra vilan | Suprafața (mp) | Tarla | Parcelă | Nr. topo | Observații / Referințe |
|-----|---------------------|-------------|----------------|-------|---------|----------|------------------------|
| 1 | arabil | NU | 5.900 | 17/1 | 175 | - | |

Lungime Segmente

1) Valorile lungimilor segmentelor sunt obținute din proiecție în plan.

| Punct început | X / Y | Punct sfârșit | X / Y | Lungime segment (** (m) |
|---------------|----------------------------|---------------|----------------------------|-------------------------|
| 1 | 431.438,511 300.932,653 | 2 | 430.818,457 300.965,658 | 620.932 |
| 2 | 430.818,457 300.965,658 | 3 | 430.818,247 300.956,154 | 9.506 |
| 3 | 430.818,247 300.956,154 | 4 | 431.438,376 300.923,146 | 621.007 |
| 4 | 431.438,376 300.923,146 | 1 | 431.438,511 300.932,653 | 9.508 |

**** Lungimile segmentelor sunt determinate în planul de proiecție Stereo 70 și sunt rotunjite la 1 milimetru.**

***** Distanța dintre puncte este formată din segmente cumulate ce sunt mai mici decât valoarea 1 milimetru.**

**DATE DESPRE IMOBILUL NR. 4143**

Oficiul de Cadastru și Publicitate Imobiliară DOLJ
Biroul de Cadastru și Publicitate Imobiliară Craiova

A. Partea I. Descrierea imobilului

TEREN Extravilan

Adresa: Jud. Dolj, T17/1 P176

| Nr. Crt | Nr cadastral Nr. topografic | Suprafața* (mp) | Observații / Referințe |
|---------|-----------------------------|-----------------|---|
| A1 | | 25.000 | Sector cadastral:30 Teren neimprejmuit; |

B. Partea II. Proprietari și acte

| Inscrieri privitoare la dreptul de proprietate și alte drepturi reale | Referințe |
|---|-----------|
| / | |
| Act Administrativ nr. TDP 1354-44812, din 28/03/2000 emis de CJSDPAT DOLJ; | |
| B1 | A1 |
| Intabulare, drept de PROPRIETATE, dobandit prin Constituire, cota actuala 1/1, cota initiala 1/1 1) VLADUT EMILIA, LIPSA CNP | |

C. Partea III. SARCINI .


| Inscrieri privind dezmembramintele dreptului de proprietate, drepturi reale de garanție și sarcini | Referințe |
|--|-----------|
| NU SUNT | |

Anexa Nr. 1 La Partea I

Teren

| Nr cadastral | Suprafața (mp)* | Observații / Referințe |
|--------------|-----------------|------------------------|
| | 25.000 | |

* Suprafața este determinată în planul de proiecție Stereo 70.



Date referitoare la teren

| Crt | Categorie folosință | Intravilan | Suprafața (mp) | Tarla | Parcelă | Nr. topo | Observații / Referințe |
|-----|---------------------|------------|----------------|-------|---------|----------|------------------------|
| 1 | arabil | NU | 25.000 | 17/1 | 176 | - | |

Lungime Segmente

1) Valorile lungimilor segmentelor sunt obținute din proiecție în plan.

| Punct început | X / Y | Punct sfârșit | X / Y | Lungime segment (** (m) |
|---------------|----------------------------|---------------|----------------------------|-------------------------|
| 1 | 431.439,082 300.972,952 | 2 | 430.819,347 301.005,94 | 620.612 |
| 2 | 430.819,347 301.005,94 | 3 | 430.818,457 300.965,658 | 40.292 |
| 3 | 430.818,457 300.965,658 | 4 | 431.438,511 300.932,653 | 620.932 |
| 4 | 431.438,511 300.932,653 | 5 | 431.439,069 300.972,008 | 39.359 |
| 5 | 431.439,069 300.972,008 | 1 | 431.439,082 300.972,952 | 0.944 |

**** Lungimile segmentelor sunt determinate în planul de proiecție Stereo 70 și sunt rotunjite la 1 milimetru.**

***** Distanța dintre puncte este formată din segmente cumulate ce sunt mai mici decât valoarea 1 milimetru.**

**DATE DESPRE IMOBILUL NR. 4144**

Oficiul de Cadastru și Publicitate Imobiliară DOLJ
Biroul de Cadastru și Publicitate Imobiliară Craiova

A. Partea I. Descrierea imobilului

TEREN Extravilan

Adresa: Jud. Dolj, T17/1 P177

| Nr. Crt | Nr cadastral Nr. topografic | Suprafața* (mp) | Observații / Referințe |
|---------|-----------------------------|-----------------|---|
| A1 | | 16.720 | Sector cadastral:30 Teren neimprejmuit; |

B. Partea II. Proprietari și acte

| Inscrieri privitoare la dreptul de proprietate și alte drepturi reale | Referințe |
|--|-----------|
| / | |
| Act Administrativ nr. TDP 21672, din 23/08/2021 emis de CJSDPAT DOLJ; | |
| B1 | A1 |
| Intabulare, drept de PROPRIETATE, dobândit prin Reconstituire, cota actuala 1/1, cota initiala 1/1 | |
| 1) TARTALEANU GHEORGHE DEFUNCT:Da | |

C. Partea III. SARCINI .


| Inscrieri privind dezmembramintele dreptului de proprietate, drepturi reale de garanție și sarcini | Referințe |
|--|-----------|
| NU SUNT | |

Anexa Nr. 1 La Partea I

Teren

| Nr cadastral | Suprafața (mp)* | Observații / Referințe |
|--------------|-----------------|------------------------|
| | 16.720 | |

* Suprafața este determinată în planul de proiecție Stereo 70.



Date referitoare la teren

| Crt | Categorie folosință | Intra vilan | Suprafața (mp) | Tarla | Parcelă | Nr. topo | Observații / Referințe |
|-----|---------------------|-------------|----------------|-------|---------|----------|------------------------|
| 1 | arabil | NU | 16.720 | 17/1 | 177 | - | |

Lungime Segmente

1) Valorile lungimilor segmentelor sunt obținute din proiecție în plan.

| Punct început | X / Y | Punct sfârșit | X / Y | Lungime segment (** (m) |
|---------------|----------------------------|---------------|----------------------------|-------------------------|
| 1 | 431.439,464 300.999,916 | 2 | 430.819,943 301.032,892 | 620.398 |
| 2 | 430.819,943 301.032,892 | 3 | 430.819,347 301.005,94 | 26.959 |
| 3 | 430.819,347 301.005,94 | 4 | 431.439,082 300.972,952 | 620.612 |
| 4 | 431.439,082 300.972,952 | 1 | 431.439,464 300.999,916 | 26.967 |

**** Lungimile segmentelor sunt determinate în planul de proiecție Stereo 70 și sunt rotunjite la 1 milimetru.**

***** Distanța dintre puncte este formată din segmente cumulate ce sunt mai mici decât valoarea 1 milimetru.**

**DATE DESPRE IMOBILUL NR. 4145**

Oficiul de Cadastru și Publicitate Imobiliară DOLJ
Biroul de Cadastru și Publicitate Imobiliară Craiova

A. Partea I. Descrierea imobilului

TEREN Extravilan

Adresa: Jud. Dolj, T17/1, P178, P181, P182

| Nr. Crt | Nr cadastral Nr. topografic | Suprafața* (mp) | Observații / Referințe |
|---------|-----------------------------|-----------------|--|
| A1 | 32137 | 24.103 | Sector cadastral:30 Teren neimprijmit; |

B. Partea II. Proprietari și acte

| Inscrieri privitoare la dreptul de proprietate și alte drepturi reale | | Referințe |
|---|---|-----------|
| 164307 / 27/10/2017 | | |
| Act Administrativ nr. 739-9674, din 09/09/1997 emis de COMISIA JUDETEANA DOLJ (act notarial nr 70 din 06.05.2014, emis de NP DOINA FAURAR;act administrativ nr 591-2198 din 04.05.1994, emis de COMISIA JUDETEANA DOLJ;act notarial nr 138 din 17.10.2017, emis de NP DOINA FAURAR;act administrativ nr 738-9674 din 09.09.1997, emis de COMISIA JUDETEANA DOLJ); | | |
| B1 | Intabulare, drept de PROPRIETATE, dobandit prin Reconstituire, cota actuala 1/1, cota inițiala 1/1 1) DRĂGUȘINOIU PĂUN | A1 |

C. Partea III. SARCINI .


| Inscrieri privind dezmembramintele dreptului de proprietate, drepturi reale de garanție și sarcini | Referințe |
|--|-----------|
| NU SUNT | |

Anexa Nr. 1 La Partea I

Teren

| Nr cadastral | Suprafața (mp)* | Observații / Referințe |
|--------------|-----------------|------------------------|
| 32137 | 24.103 | |

* Suprafața este determinată în planul de proiecție Stereo 70.



Date referitoare la teren

| Crt | Categorie folosință | Intravilan | Suprafața (mp) | Tarla | Parcelă | Nr. topo | Observații / Referințe |
|-----|---------------------|------------|----------------|-------|---------|----------|------------------------|
| 1 | arabil | NU | 5.000 | 17/1 | 181 | - | |
| 2 | arabil | NU | 5.000 | 17/1 | 178 | - | |
| 3 | arabil | NU | 14.103 | 17/1 | 182 | - | |

Lungime Segmente

1) Valorile lungimilor segmentelor sunt obținute din proiecție în plan.

| Punct început | X / Y | Punct sfârșit | X / Y | Lungime segment (** (m) |
|---------------|----------------------------|---------------|----------------------------|-------------------------|
| 1 | 431.440,014 301.038,802 | 2 | 430.820,802 301.071,762 | 620.089 |
| 2 | 430.820,802 301.071,762 | 3 | 430.819,943 301.032,892 | 38.879 |
| 3 | 430.819,943 301.032,892 | 4 | 431.439,464 300.999,916 | 620.398 |
| 4 | 431.439,464 300.999,916 | 1 | 431.440,014 301.038,802 | 38.89 |

**** Lungimile segmentelor sunt determinate în planul de proiecție Stereo 70 și sunt rotunjite la 1 milimetru.**

***** Distanța dintre puncte este formată din segmente cumulate ce sunt mai mici decât valoarea 1 milimetru.**

**DATE DESPRE IMOBILUL NR. 4146**

Oficiul de Cadastru și Publicitate Imobiliară DOLJ
Biroul de Cadastru și Publicitate Imobiliară Craiova

A. Partea I. Descrierea imobilului

TEREN Extravilan

Adresa: Jud. Dolj, TARLAUA 17/1, PARCELA 182

| Nr. Crt | Nr cadastral Nr. topografic | Suprafața* (mp) | Observații / Referințe |
|---------|-----------------------------|-----------------|---|
| A1 | 30177 | 15.000 | Sector cadastral:30 Teren neimprejmuit; |

B. Partea II. Proprietari și acte

| Inscrieri privitoare la dreptul de proprietate și alte drepturi reale | Referințe |
|---|-----------|
| 17156 / 14/03/2011 | |
| Act Notarial nr. CVC aut nr 421, din 11/03/2011 emis de NP FAURAR VIRGIL CLAUDIU; | |
| B1 | A1 |
| Intabulare, drept de PROPRIETATE, dobandit prin Conventie, cota actuala 1/1, cota initiala 1/1 1) SC RURAL OLTENIA SRL, CIF:9999999999999, LIPSA CUI | |

C. Partea III. SARCINI .


| Inscrieri privind dezmembramintele dreptului de proprietate, drepturi reale de garanție și sarcini | Referințe |
|--|-----------|
| NU SUNT | |

Anexa Nr. 1 La Partea I

Teren

| Nr cadastral | Suprafața (mp)* | Observații / Referințe |
|--------------|-----------------|------------------------|
| 30177 | 15.000 | |

* Suprafața este determinată în planul de proiecție Stereo 70.



Date referitoare la teren

| Crt | Categorie folosință | Intra vilan | Suprafața (mp) | Tarla | Parcelă | Nr. topo | Observații / Referințe |
|-----|---------------------|-------------|----------------|-------|---------|----------|------------------------|
| 1 | arabil | NU | 15.000 | 17/1 | 182 | - | |

Lungime Segmente

1) Valorile lungimilor segmentelor sunt obținute din proiecție în plan.

| Punct început | X / Y | Punct sfârșit | X / Y | Lungime segment (** (m) |
|---------------|----------------------------|---------------|----------------------------|-------------------------|
| 1 | 431.440,349 301.063,013 | 2 | 430.821,337 301.095,961 | 619.888 |
| 2 | 430.821,337 301.095,961 | 3 | 430.820,802 301.071,762 | 24.205 |
| 3 | 430.820,802 301.071,762 | 4 | 431.440,014 301.038,802 | 620.089 |
| 4 | 431.440,014 301.038,802 | 5 | 431.440,156 301.048,814 | 10.013 |
| 5 | 431.440,156 301.048,814 | 1 | 431.440,349 301.063,013 | 14.2 |

**** Lungimile segmentelor sunt determinate în planul de proiecție Stereo 70 și sunt rotunjite la 1 milimetru.**

***** Distanța dintre puncte este formată din segmente cumulate ce sunt mai mici decât valoarea 1 milimetru.**

**DATE DESPRE IMOBILUL NR. 4147**

Oficiul de Cadastru și Publicitate Imobiliară DOLJ
Biroul de Cadastru și Publicitate Imobiliară Craiova

A. Partea I. Descrierea imobilului

TEREN Extravilan

Adresa: Jud. Dolj, T17/1 P183

| Nr. Crt | Nr cadastral Nr. topografic | Suprafața* (mp) | Observații / Referințe |
|---------|-----------------------------|-----------------|---|
| A1 | 31318 | 12.078 | Sector cadastral:30 Teren neimprejmuit; |

B. Partea II. Proprietari și acte

| Inscrieri privitoare la dreptul de proprietate și alte drepturi reale | Referințe |
|--|-----------|
| 10335 / 30/01/2014 | |
| Act Notarial nr. Contract de Donatie aut. nr. 498, din 20/03/2003 emis de NP Peia Ofelia; | |
| B1 | A1 |
| Intabulare, drept de PROPRIETATE, dobandit prin Conventie, cota actuala 1/1, cota initiala 1/1 | |
| 1) MAICANESCU IULIAN | |
| <i>OBSERVATII: prop. ant. Irimia Mircea</i> | |

C. Partea III. SARCINI .


| Inscrieri privind dezmembramintele dreptului de proprietate, drepturi reale de garanție și sarcini | Referințe |
|--|-----------|
| NU SUNT | |

Anexa Nr. 1 La Partea I

Teren

| Nr cadastral | Suprafața (mp)* | Observații / Referințe |
|--------------|-----------------|------------------------|
| 31318 | 12.078 | |

* Suprafața este determinată în planul de proiecție Stereo 70.



Date referitoare la teren

| Crt | Categorie folosință | Intra vilan | Suprafața (mp) | Tarla | Parcelă | Nr. topo | Observații / Referințe |
|-----|---------------------|-------------|----------------|-------|---------|----------|------------------------|
| 1 | arabil | NU | 12.078 | 17/1 | 183 | - | |

Lungime Segmente

1) Valorile lungimilor segmentelor sunt obținute din proiecție în plan.

| Punct început | X / Y | Punct sfârșit | X / Y | Lungime segment (** (m) |
|---------------|----------------------------|---------------|----------------------------|-------------------------|
| 1 | 431.440,614 301.082,513 | 2 | 430.821,767 301.115,453 | 619.723 |
| 2 | 430.821,767 301.115,453 | 3 | 430.821,337 301.095,961 | 19.497 |
| 3 | 430.821,337 301.095,961 | 4 | 431.440,349 301.063,013 | 619.888 |
| 4 | 431.440,349 301.063,013 | 1 | 431.440,614 301.082,513 | 19.502 |

**** Lungimile segmentelor sunt determinate în planul de proiecție Stereo 70 și sunt rotunjite la 1 milimetru.**

***** Distanța dintre puncte este formată din segmente cumulate ce sunt mai mici decât valoarea 1 milimetru.**

**DATE DESPRE IMOBILUL NR. 4148**

Oficiul de Cadastru și Publicitate Imobiliară DOLJ
Biroul de Cadastru și Publicitate Imobiliară Craiova

A. Partea I. Descrierea imobilului

TEREN Extravilan

Adresa: Jud. Dolj, T17/1 P185

| Nr. Crt | Nr cadastral Nr. topografic | Suprafața* (mp) | Observații / Referințe |
|---------|-----------------------------|-----------------|---|
| A1 | 30069 | 10.036 | Sector cadastral:30 Teren neimprejmuit; |

B. Partea II. Proprietari și acte

| Inscrieri privitoare la dreptul de proprietate și alte drepturi reale | Referințe |
|--|-----------|
| 196318 / 30/09/2020 | |
| Act Notarial nr. CONTRACT DE SCHIMB AUT SUB NR. 2955, din 29/09/2020 emis de NP DOINA FAURAR; | |
| B1 | A1 |
| Intabulare, drept de PROPRIETATE, dobandit prin Conventie, cota actuala 1/1, cota initiala 1/1 1) CIOCIOIU ELENA-SORINA | |

C. Partea III. SARCINI .

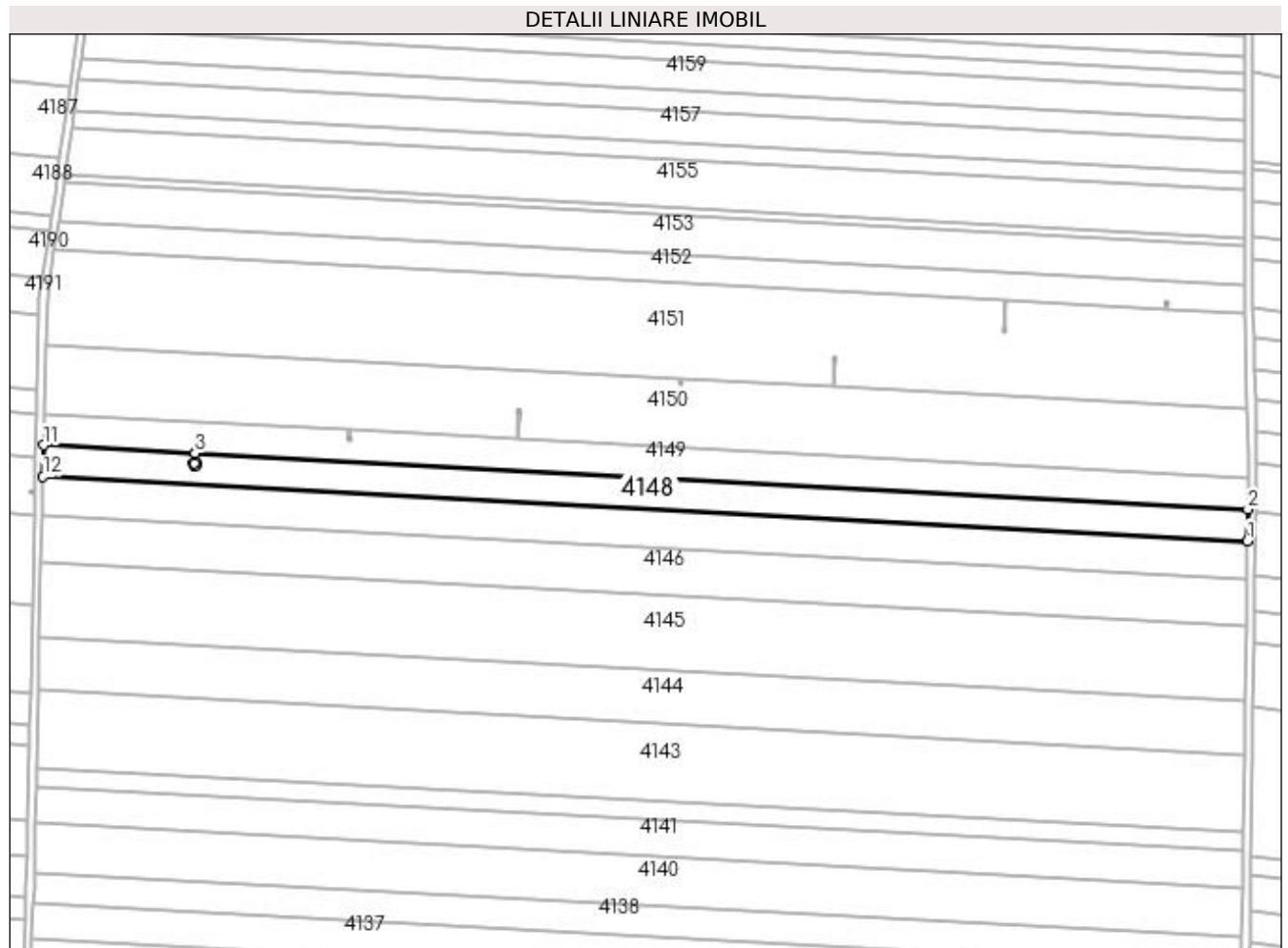
| Inscrieri privind dezmembramintele dreptului de proprietate, drepturi reale de garanție și sarcini | Referințe |
|--|-----------|
| NU SUNT | |

Anexa Nr. 1 La Partea I

Teren

| | | |
|--------------|-----------------|------------------------|
| Nr cadastral | Suprafața (mp)* | Observații / Referințe |
| 30069 | 10.036 | |

* Suprafața este determinată în planul de proiecție Stereo 70.



Date referitoare la teren

| Crt | Categorie folosință | Intra vilan | Suprafața (mp) | Tarla | Parcelă | Nr. topo | Observații / Referințe |
|-----|---------------------|-------------|----------------|-------|---------|----------|------------------------|
| 1 | arabil | NU | 10.036 | 17/1 | 185 | - | |

Lungime Segmente

1) Valorile lungimilor segmentelor sunt obținute din proiecție în plan.

| Punct început | X / Y | Punct sfârșit | X / Y | Lungime segment (** (m) |
|---------------|----------------------------|---------------|----------------------------|-------------------------|
| 1 | 431.440,614 301.082,513 | 2 | 431.440,835 301.098,722 | 16.211 |
| 2 | 431.440,835 301.098,722 | 3 | 430.899,913 301.127,515 | 541.688 |
| 3 | 430.899,913 301.127,515 | 4 | 430.899,641 301.122,413 | 5.109 |
| 4 | 430.899,641 301.122,413 | 5 | 430.900,233 301.122,511 | 0.6 |
| 5 | 430.900,233 301.122,511 | 6 | 430.900,429 301.121,327 | 1.2 |

| Punct început | X / Y | Punct sfârșit | X / Y | Lungime segment (** (m) |
|---------------|----------------------------|---------------|----------------------------|-------------------------|
| 6 | 430.900,429 301.121,327 | 7 | 430.899,245 301.121,131 | 1.2 |
| 7 | 430.899,245 301.121,131 | 8 | 430.899,049 301.122,315 | 1.2 |
| 8 | 430.899,049 301.122,315 | 9 | 430.899,636 301.122,412 | 0.595 |
| 9 | 430.899,636 301.122,412 | 10 | 430.899,908 301.127,515 | 5.11 |
| 10 | 430.899,908 301.127,515 | 11 | 430.822,126 301.131,655 | 77.892 |
| 11 | 430.822,126 301.131,655 | 12 | 430.821,767 301.115,453 | 16.206 |
| 12 | 430.821,767 301.115,453 | 1 | 431.440,614 301.082,513 | 619.723 |

** Lungimile segmentelor sunt determinate în planul de proiecție Stereo 70 și sunt rotunjite la 1 milimetru.

*** Distanța dintre puncte este formată din segmente cumulate ce sunt mai mici decât valoarea 1 milimetru.

**DATE DESPRE IMOBILUL NR. 4149**

Oficiul de Cadastru și Publicitate Imobiliară DOLJ
 Biroul de Cadastru și Publicitate Imobiliară Craiova

A. Partea I. Descrierea imobilului

TEREN Extravilan

Adresa: Jud. Dolj, TARLAUA 17/1 PARCELA 186

| Nr. Crt | Nr cadastral Nr. topografic | Suprafața* (mp) | Observații / Referințe |
|---------|-----------------------------|-----------------|---|
| A1 | 31601 | 10.000 | Sector cadastral:30 Teren neimprejmuit; |

B. Partea II. Proprietari și acte

| Inscrieri privitoare la dreptul de proprietate și alte drepturi reale | Referințe |
|--|-----------|
| 67471 / 18/03/2021 | |
| Act Notarial nr. CONTRACT DE SCHIMB AUT 330, din 17/03/2021 emis de CRETAN CARMEN MIHAELA; | |
| B1 | A1 |
| Intabulare, drept de PROPRIETATE, dobandit prin Conventie, cota actuala 1/1, cota initiala 1/1 1) CIOCIOIU ELENA-SORINA | |

C. Partea III. SARCINI .


| Inscrieri privind dezmembramintele dreptului de proprietate, drepturi reale de garanție și sarcini | Referințe |
|--|-----------|
| NU SUNT | |

Anexa Nr. 1 La Partea I

Teren

| Nr cadastral | Suprafața (mp)* | Observații / Referințe |
|--------------|-----------------|------------------------|
| 31601 | 10.000 | |

* Suprafața este determinată în planul de proiecție Stereo 70.



Date referitoare la teren

| Crt | Categorie folosință | Intra vilan | Suprafața (mp) | Tarla | Parcelă | Nr. topo | Observații / Referințe |
|-----|---------------------|-------------|----------------|-------|---------|----------|------------------------|
| 1 | arabil | NU | 10.000 | 17/1 | 186 | - | |

Lungime Segmente

1) Valorile lungimilor segmentelor sunt obținute din proiecție în plan.

| Punct început | X / Y | Punct sfârșit | X / Y | Lungime segment (** (m) |
|---------------|----------------------------|---------------|----------------------------|-------------------------|
| 1 | 431.440,835 301.098,722 | 2 | 431.441,055 301.114,878 | 16.157 |
| 2 | 431.441,055 301.114,878 | 3 | 431.065,642 301.134,86 | 375.944 |
| 3 | 431.065,642 301.134,86 | 4 | 431.065,637 301.134,861 | 0.005 |
| 4 | 431.065,637 301.134,861 | 5 | 430.979,298 301.139,456 | 86.461 |
| 5 | 430.979,298 301.139,456 | 6 | 430.979,089 301.135,532 | 3.93 |

| Punct început | X / Y | Punct sfârșit | X / Y | Lungime segment (** (m) |
|---------------|----------------------------|---------------|----------------------------|-------------------------|
| 6 | 430.979,089 301.135,532 | 7 | 430.979,681 301.135,63 | 0.6 |
| 7 | 430.979,681 301.135,63 | 8 | 430.979,876 301.134,446 | 1.2 |
| 8 | 430.979,876 301.134,446 | 9 | 430.978,692 301.134,25 | 1.2 |
| 9 | 430.978,692 301.134,25 | 10 | 430.978,497 301.135,434 | 1.2 |
| 10 | 430.978,497 301.135,434 | 11 | 430.979,084 301.135,531 | 0.595 |
| 11 | 430.979,084 301.135,531 | 12 | 430.979,293 301.139,456 | 3.931 |
| 12 | 430.979,293 301.139,456 | 13 | 430.822,482 301.147,803 | 157.033 |
| 13 | 430.822,482 301.147,803 | 14 | 430.822,126 301.131,655 | 16.152 |
| 14 | 430.822,126 301.131,655 | 15 | 430.899,908 301.127,515 | 77.892 |
| 15 | 430.899,908 301.127,515 | 16 | 430.899,913 301.127,515 | 0.005 |
| 16 | 430.899,913 301.127,515 | 1 | 431.440,835 301.098,722 | 541.688 |

** Lungimile segmentelor sunt determinate în planul de proiecție Stereo 70 și sunt rotunjite la 1 milimetru.

*** Distanța dintre puncte este formată din segmente cumulate ce sunt mai mici decât valoarea 1 milimetru.

**DATE DESPRE IMOBILUL NR. 4150**

Oficiul de Cadastru și Publicitate Imobiliară DOLJ
Biroul de Cadastru și Publicitate Imobiliară Craiova

A. Partea I. Descrierea imobilului

TEREN Extravilan

Adresa: Jud. Dolj, T17/1 P187

| Nr. Crt | Nr cadastral Nr. topografic | Suprafața* (mp) | Observații / Referințe |
|---------|-----------------------------|-----------------|---|
| A1 | 30071 | 21.950 | Sector cadastral:30 Teren neimprejmuit; |

B. Partea II. Proprietari și acte

| Inscrieri privitoare la dreptul de proprietate și alte drepturi reale | Referințe |
|--|-----------|
| 196069 / 30/09/2020 | |
| Act Notarial nr. CONTRACT DE SCHIMB AUT SUB NR. 2955, din 29/09/2020 emis de NP DOINA FAURAR; | |
| B1 | A1 |
| Intabulare, drept de PROPRIETATE, dobandit prin Conventie, cota actuala 1/1, cota initiala 1/1 1) CIOCIOIU ELENA-SORINA | |

C. Partea III. SARCINI .

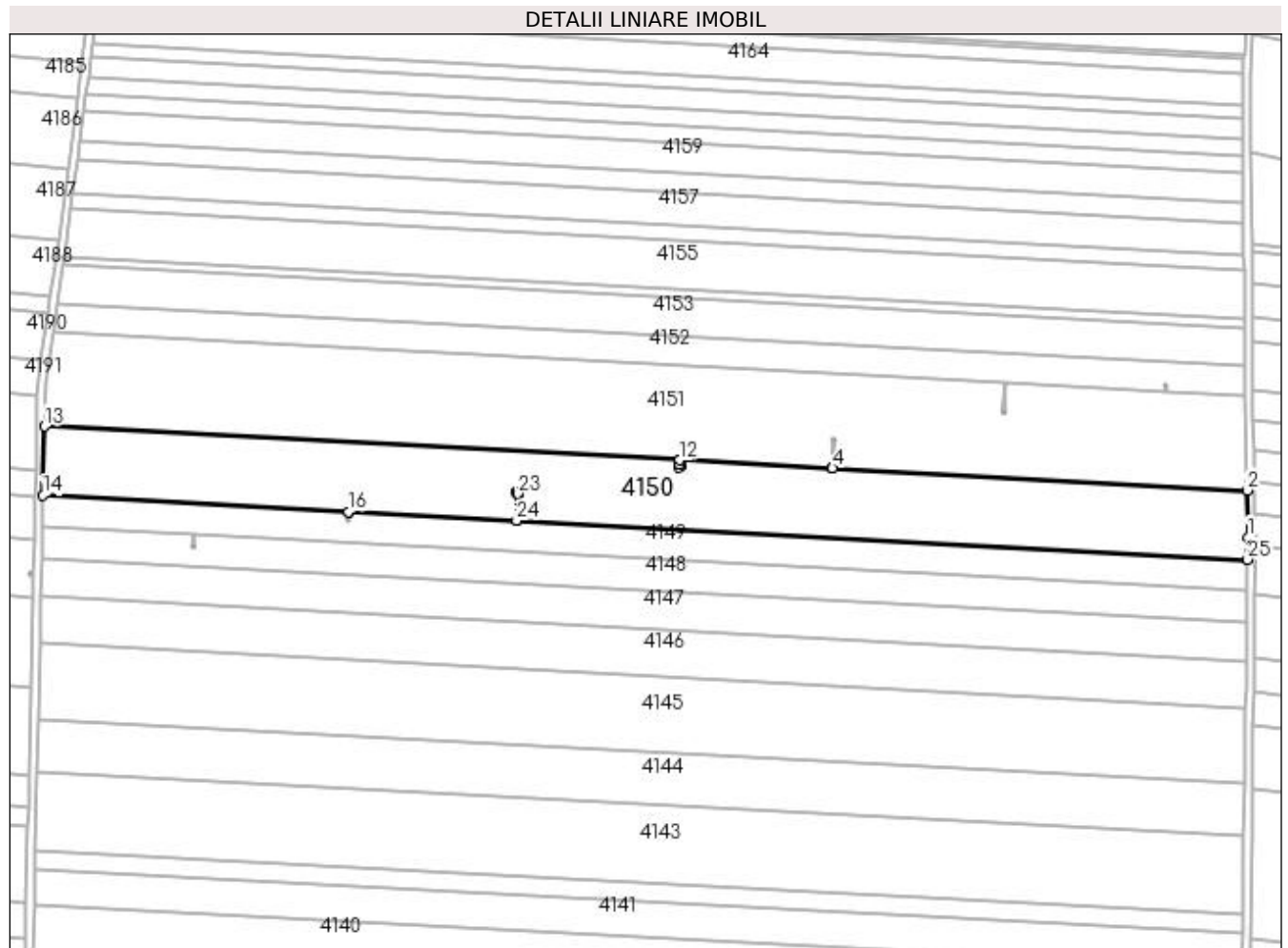
| Inscrieri privind dezmembramintele dreptului de proprietate, drepturi reale de garanție și sarcini | Referințe |
|--|-----------|
| NU SUNT | |

Anexa Nr. 1 La Partea I

Teren

| Nr cadastral | Suprafața (mp)* | Observații / Referințe |
|--------------|-----------------|------------------------|
| 30071 | 21.950 | |

* Suprafața este determinată în planul de proiecție Stereo 70.



Date referitoare la teren

| Crt | Categorie folosință | Intravilan | Suprafața (mp) | Tarla | Parcelă | Nr. topo | Observații / Referințe |
|-----|---------------------|------------|----------------|-------|---------|----------|------------------------|
| 1 | arabil | NU | 21.950 | 17/1 | 187 | - | |

Lungime Segmente

1) Valorile lungimilor segmentelor sunt obținute din proiecție în plan.

| Punct început | X / Y | Punct sfârșit | X / Y | Lungime segment (** (m) |
|---------------|----------------------------|---------------|----------------------------|-------------------------|
| 1 | 431.441,21 301.126,308 | 2 | 431.440,689 301.150,412 | 24.11 |
| 3 | 431.227,796 301.161,744 | 4 | 431.227,791 301.161,744 | 0.005 |
| 5 | 431.149,41 301.165,916 | 6 | 431.149,289 301.163,636 | 2.283 |
| 7 | 431.149,881 301.163,734 | 8 | 431.150,077 301.162,55 | 1.2 |
| 9 | 431.148,893 301.162,354 | 10 | 431.148,697 301.163,538 | 1.2 |

| Punct început | X / Y | Punct sfârșit | X / Y | Lungime segment (** (m) |
|---------------|----------------------------|---------------|----------------------------|-------------------------|
| 2 | 431.440,689 301.150,412 | 3 | 431.227,796 301.161,744 | 213.194 |
| 4 | 431.227,791 301.161,744 | 5 | 431.149,41 301.165,916 | 78.492 |
| 6 | 431.149,289 301.163,636 | 7 | 431.149,881 301.163,734 | 0.6 |
| 8 | 431.150,077 301.162,55 | 9 | 431.148,893 301.162,354 | 1.2 |
| 10 | 431.148,697 301.163,538 | 11 | 431.149,284 301.163,635 | 0.595 |

| Punct început | X / Y | Punct sfârșit | X / Y | Lungime segment (** (m) |
|---------------|----------------------------|---------------|----------------------------|-------------------------|
| 11 | 431.149,284 301.163,635 | 12 | 431.149,405 301.165,916 | 2.284 |
| 13 | 430.823,266 301.183,276 | 14 | 430.822,482 301.147,803 | 35.482 |
| 15 | 430.979,293 301.139,456 | 16 | 430.979,298 301.139,456 | 0.005 |
| 17 | 431.065,637 301.134,861 | 18 | 431.066,375 301.148,728 | 13.887 |
| 19 | 431.065,783 301.148,631 | 20 | 431.065,588 301.149,815 | 1.2 |
| 21 | 431.066,772 301.150,01 | 22 | 431.066,967 301.148,826 | 1.2 |
| 23 | 431.066,38 301.148,729 | 24 | 431.065,642 301.134,86 | 13.889 |
| 25 | 431.441,055 301.114,878 | 1 | 431.441,21 301.126,308 | 11.431 |

| Punct început | X / Y | Punct sfârșit | X / Y | Lungime segment (** (m) |
|---------------|----------------------------|---------------|----------------------------|-------------------------|
| 12 | 431.149,405 301.165,916 | 13 | 430.823,266 301.183,276 | 326.601 |
| 14 | 430.822,482 301.147,803 | 15 | 430.979,293 301.139,456 | 157.033 |
| 16 | 430.979,298 301.139,456 | 17 | 431.065,637 301.134,861 | 86.461 |
| 18 | 431.066,375 301.148,728 | 19 | 431.065,783 301.148,631 | 0.6 |
| 20 | 431.065,588 301.149,815 | 21 | 431.066,772 301.150,01 | 1.2 |
| 22 | 431.066,967 301.148,826 | 23 | 431.066,38 301.148,729 | 0.595 |
| 24 | 431.065,642 301.134,86 | 25 | 431.441,055 301.114,878 | 375.944 |

** Lungimile segmentelor sunt determinate în planul de proiecție Stereo 70 și sunt rotunjite la 1 milimetru.

*** Distanța dintre puncte este formată din segmente cumulate ce sunt mai mici decât valoarea 1 milimetru.

**DATE DESPRE IMOBILUL NR. 4151**

Oficiul de Cadastru și Publicitate Imobiliară DOLJ
Biroul de Cadastru și Publicitate Imobiliară Craiova

A. Partea I. Descrierea imobilului

TEREN Extravilan

Adresa: Jud. Dolj, T17/1 P188/1

| Nr. Crt | Nr cadastral Nr. topografic | Suprafața* (mp) | Observații / Referințe |
|---------|-----------------------------|-----------------|---|
| A1 | | 30.000 | Sector cadastral:30 Teren neimprejmuit; |

B. Partea II. Proprietari și acte

| Inscrieri privitoare la dreptul de proprietate și alte drepturi reale | Referințe |
|---|-----------|
| / | |
| Act Administrativ nr. TDP 900-15011, din 15/02/1995 emis de CJSDPAT DOLJ; | |
| B1 | A1 |
| Intabulare, drept de PROPRIETATE, dobandit prin Constituire, cota actuala 1/1, cota initiala 1/1 1) PATRUT ION | |

C. Partea III. SARCINI .

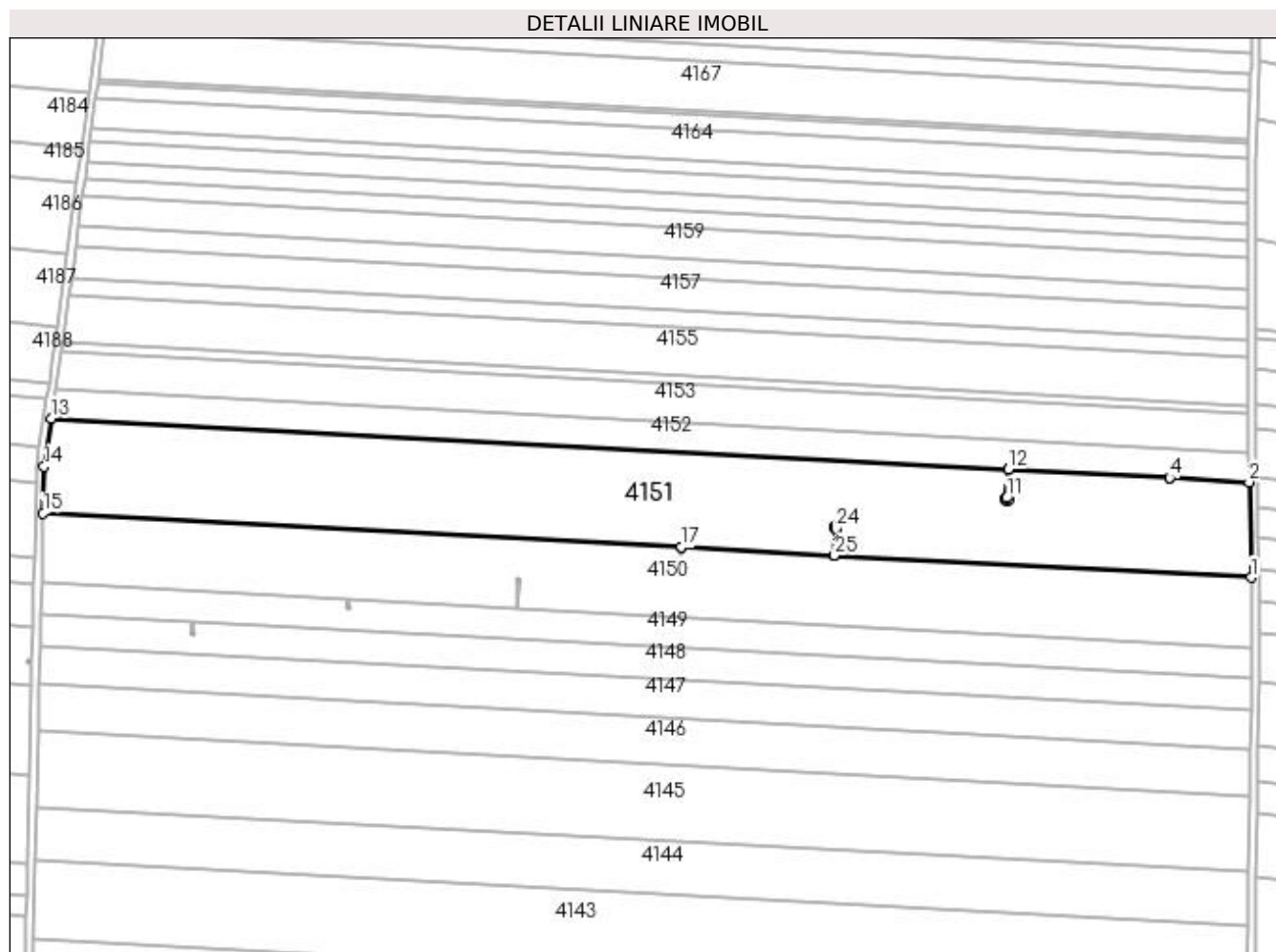
| Inscrieri privind dezmembramintele dreptului de proprietate, drepturi reale de garanție și sarcini | Referințe |
|--|-----------|
| NU SUNT | |

Anexa Nr. 1 La Partea I

Teren

| | | |
|--------------|-----------------|------------------------|
| Nr cadastral | Suprafața (mp)* | Observații / Referințe |
| | 30.000 | |

* Suprafața este determinată în planul de proiecție Stereo 70.



Date referitoare la teren

| Crt | Categorie folosință | Intra vilan | Suprafața (mp) | Tarla | Parcelă | Nr. topo | Observații / Referințe |
|-----|---------------------|-------------|----------------|-------|---------|----------|------------------------|
| 1 | arabil | NU | 30.000 | 17/1 | 188/1 | - | |

Lungime Segmente

1) Valorile lungimilor segmentelor sunt obținute din proiecție în plan.

| Punct început | X / Y | Punct sfârșit | X / Y | Lungime segment (** (m) |
|---------------|----------------------------|---------------|----------------------------|-------------------------|
| 1 | 431.440,689 301.150,412 | 2 | 431.439,635 301.199,212 | 48.811 |
| 3 | 431.399,051 301.201,372 | 4 | 431.399,046 301.201,372 | 0.005 |
| 5 | 431.316,559 301.205,763 | 6 | 431.315,78 301.191,128 | 14.656 |
| 7 | 431.316,372 301.191,225 | 8 | 431.316,568 301.190,041 | 1.2 |
| 9 | 431.315,384 301.189,846 | 10 | 431.315,188 301.191,03 | 1.2 |

| Punct început | X / Y | Punct sfârșit | X / Y | Lungime segment (** (m) |
|---------------|----------------------------|---------------|----------------------------|-------------------------|
| 2 | 431.439,635 301.199,212 | 3 | 431.399,051 301.201,372 | 40.641 |
| 4 | 431.399,046 301.201,372 | 5 | 431.316,559 301.205,763 | 82.604 |
| 6 | 431.315,78 301.191,128 | 7 | 431.316,372 301.191,225 | 0.6 |
| 8 | 431.316,568 301.190,041 | 9 | 431.315,384 301.189,846 | 1.2 |
| 10 | 431.315,188 301.191,03 | 11 | 431.315,775 301.191,127 | 0.595 |

| Punct început | X / Y | Punct sfârșit | X / Y | Lungime segment (** (m) |
|---------------|----------------------------|---------------|----------------------------|-------------------------|
| 11 | 431.315,775 301.191,127 | 12 | 431.316,554 301.205,763 | 14.657 |
| 13 | 430.827,622 301.231,788 | 14 | 430.823,794 301.207,146 | 24.938 |
| 15 | 430.823,266 301.183,276 | 16 | 431.149,405 301.165,916 | 326.601 |
| 17 | 431.149,41 301.165,916 | 18 | 431.227,791 301.161,744 | 78.492 |
| 19 | 431.228,523 301.175,503 | 20 | 431.227,931 301.175,405 | 0.6 |
| 21 | 431.227,736 301.176,589 | 22 | 431.228,92 301.176,785 | 1.2 |
| 23 | 431.229,115 301.175,601 | 24 | 431.228,528 301.175,504 | 0.595 |
| 25 | 431.227,796 301.161,744 | 1 | 431.440,689 301.150,412 | 213.194 |

| Punct început | X / Y | Punct sfârșit | X / Y | Lungime segment (** (m) |
|---------------|----------------------------|---------------|----------------------------|-------------------------|
| 12 | 431.316,554 301.205,763 | 13 | 430.827,622 301.231,788 | 489.624 |
| 14 | 430.823,794 301.207,146 | 15 | 430.823,266 301.183,276 | 23.876 |
| 16 | 431.149,405 301.165,916 | 17 | 431.149,41 301.165,916 | 0.005 |
| 18 | 431.227,791 301.161,744 | 19 | 431.228,523 301.175,503 | 13.778 |
| 20 | 431.227,931 301.175,405 | 21 | 431.227,736 301.176,589 | 1.2 |
| 22 | 431.228,92 301.176,785 | 23 | 431.229,115 301.175,601 | 1.2 |
| 24 | 431.228,528 301.175,504 | 25 | 431.227,796 301.161,744 | 13.779 |

** Lungimile segmentelor sunt determinate în planul de proiecție Stereo 70 și sunt rotunjite la 1 milimetru.

*** Distanța dintre puncte este formată din segmente cumulate ce sunt mai mici decât valoarea 1 milimetru.

**DATE DESPRE IMOBILUL NR. 4152**

Oficiul de Cadastru și Publicitate Imobiliară DOLJ
Biroul de Cadastru și Publicitate Imobiliară Craiova

A. Partea I. Descrierea imobilului

TEREN Extravilan

Adresa: Jud. Dolj, T17/1,P188/1

| Nr. Crt | Nr cadastral Nr. topografic | Suprafața* (mp) | Observații / Referințe |
|---------|--------------------------------|-----------------|---|
| A1 | 32238 | 9.000 | Sector cadastral:30 Teren neimprejmuit; |

B. Partea II. Proprietari și acte

| Inscrieri privitoare la dreptul de proprietate și alte drepturi reale | Referințe |
|--|-----------|
| 32416 / 18/02/2020 | |
| Act Notarial nr. CONTRACT DE VANZARE aut nr. 554, din 13/02/2020 emis de NP DOINA FAURAR; | |
| B1 | A1 |
| Intabulare, drept de PROPRIETATE, dobandit prin Conventie, cota actuala 1/1, cota initiala 1/1 | |
| 1) STAMIN DORU-NICUSOR | |
| 2) STAMIN ELENA | |

C. Partea III. SARCINI .

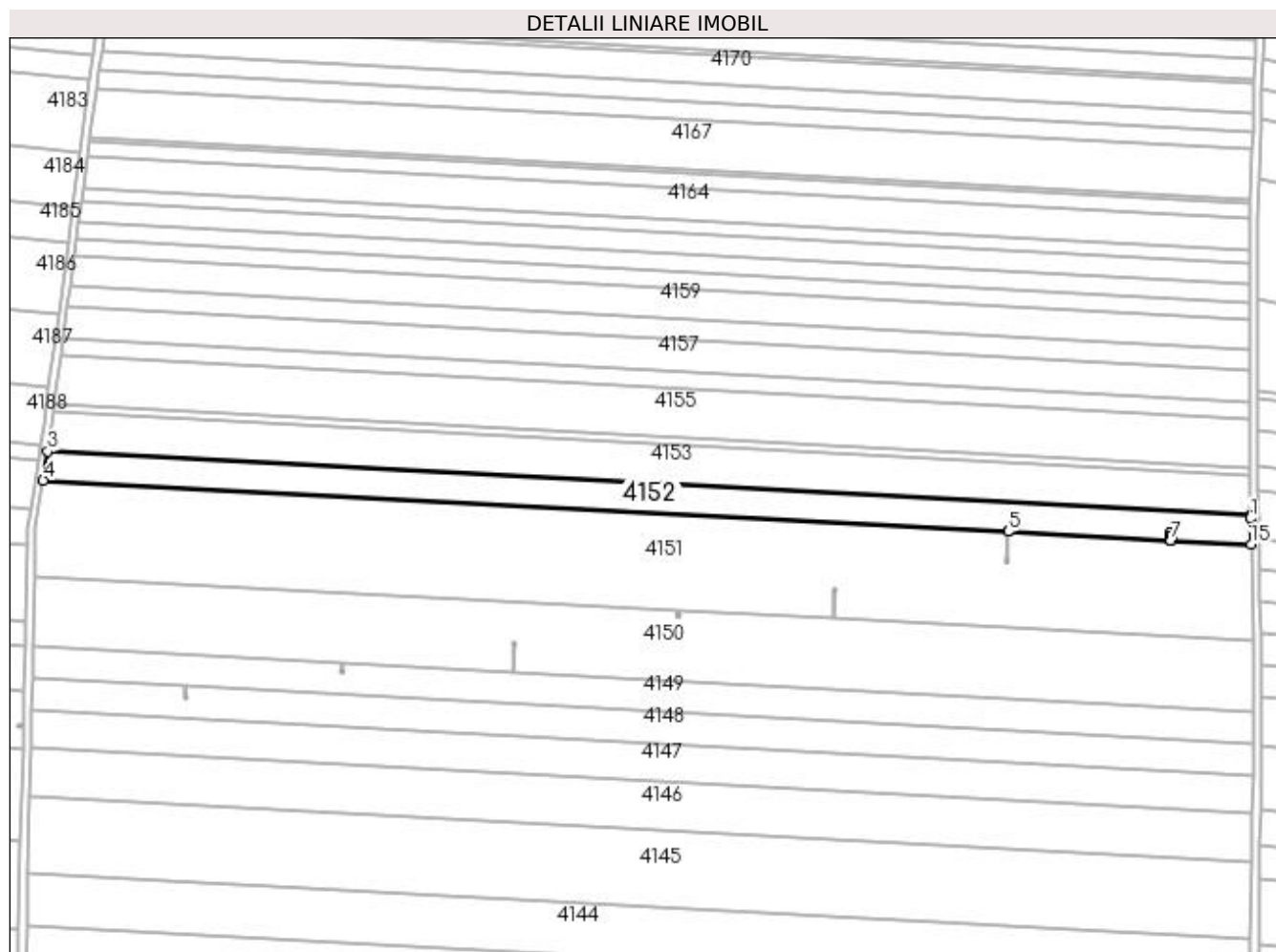
| Inscrieri privind dezmembramintele dreptului de proprietate, drepturi reale de garanție și sarcini | Referințe |
|--|-----------|
| NU SUNT | |

Anexa Nr. 1 La Partea I

Teren

| Nr cadastral | Suprafața (mp)* | Observații / Referințe |
|--------------|-----------------|------------------------|
| 32238 | 9.000 | |

* Suprafața este determinată în planul de proiecție Stereo 70.



Date referitoare la teren

| Crt | Categorie folosință | Intra vilan | Suprafața (mp) | Tarla | Parcelă | Nr. topo | Observații / Referințe |
|-----|---------------------|-------------|----------------|-------|---------|----------|------------------------|
| 1 | arabil | NU | 9.000 | 17/1 | 188/1 | - | |

Lungime Segmente

1) Valorile lungimilor segmentelor sunt obținute din proiecție în plan.

| Punct început | X / Y | Punct sfârșit | X / Y | Lungime segment (** (m) |
|---------------|----------------------------|---------------|----------------------------|-------------------------|
| 1 | 431.439,349 301.212,471 | 2 | 431.439,344 301.213,966 | 1.495 |
| 2 | 431.439,344 301.213,966 | 3 | 430.829,894 301.246,406 | 610.313 |
| 3 | 430.829,894 301.246,406 | 4 | 430.827,622 301.231,788 | 14.794 |
| 4 | 430.827,622 301.231,788 | 5 | 431.316,554 301.205,763 | 489.624 |
| 5 | 431.316,554 301.205,763 | 6 | 431.316,559 301.205,763 | 0.005 |

| Punct început | X / Y | Punct sfârșit | X / Y | Lungime segment (** (m) |
|---------------|----------------------------|---------------|----------------------------|-------------------------|
| 6 | 431.316,559 301.205,763 | 7 | 431.399,046 301.201,372 | 82.604 |
| 7 | 431.399,046 301.201,372 | 8 | 431.399,169 301.203,681 | 2.312 |
| 8 | 431.399,169 301.203,681 | 9 | 431.398,577 301.203,583 | 0.6 |
| 9 | 431.398,577 301.203,583 | 10 | 431.398,381 301.204,767 | 1.2 |
| 10 | 431.398,381 301.204,767 | 11 | 431.399,565 301.204,962 | 1.2 |
| 11 | 431.399,565 301.204,962 | 12 | 431.399,761 301.203,778 | 1.2 |
| 12 | 431.399,761 301.203,778 | 13 | 431.399,174 301.203,681 | 0.595 |
| 13 | 431.399,174 301.203,681 | 14 | 431.399,051 301.201,372 | 2.312 |
| 14 | 431.399,051 301.201,372 | 15 | 431.439,635 301.199,212 | 40.641 |
| 15 | 431.439,635 301.199,212 | 1 | 431.439,349 301.212,471 | 13.262 |

** Lungimile segmentelor sunt determinate în planul de proiecție Stereo 70 și sunt rotunjite la 1 milimetru.

*** Distanța dintre puncte este formată din segmente cumulate ce sunt mai mici decât valoarea 1 milimetru.

**DATE DESPRE IMOBILUL NR. 4153**

Oficiul de Cadastru și Publicitate Imobiliară DOLJ
Biroul de Cadastru și Publicitate Imobiliară Craiova

A. Partea I. Descrierea imobilului

TEREN Extravilan

Adresa: Jud. Dolj, T17/1 P189

| Nr. Crt | Nr cadastral Nr. topografic | Suprafața* (mp) | Observații / Referințe |
|---------|-----------------------------|-----------------|---|
| A1 | | 12.155 | Sector cadastral:30 Teren neimprejmuit; |

B. Partea II. Proprietari și acte

| Inscrieri privitoare la dreptul de proprietate și alte drepturi reale | Referințe |
|--|-----------|
| / | |
| Act Administrativ nr. TDP 955-59538, din 01/10/1995 emis de CJSDPAT DOLJ; | |
| B1 | A1 |
| Intabulare, drept de PROPRIETATE, dobândit prin Reconstituire, cota actuala 1/1, cota initiala 1/1 | |
| 1) PĂTRUT SMARANDACHE DEFUNCT:Da | |

C. Partea III. SARCINI .

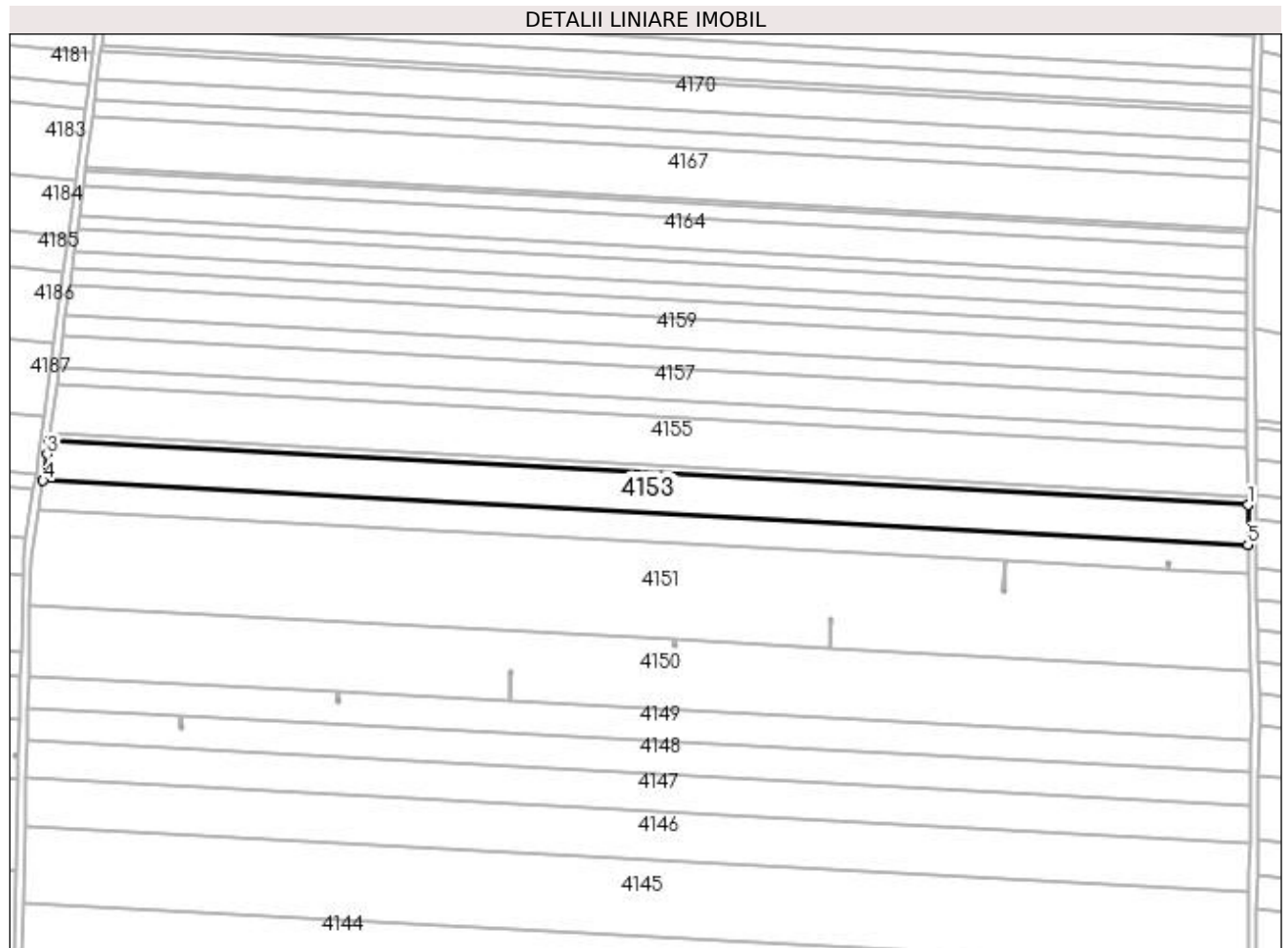
| Inscrieri privind dezmembramintele dreptului de proprietate, drepturi reale de garanție și sarcini | Referințe |
|--|-----------|
| NU SUNT | |

Anexa Nr. 1 La Partea I

Teren

| Nr cadastral | Suprafața (mp)* | Observații / Referințe |
|--------------|-----------------|------------------------|
| | 12.155 | |

* Suprafața este determinată în planul de proiecție Stereo 70.



Date referitoare la teren

| Crt | Categorie folosință | Intravilan | Suprafața (mp) | Tarla | Parcelă | Nr. topo | Observații / Referințe |
|-----|---------------------|------------|----------------|-------|---------|----------|------------------------|
| 1 | arabil | NU | 12.155 | 17/1 | 189 | - | |

Lungime Segmente

1) Valorile lungimilor segmentelor sunt obținute din proiecție în plan.

| Punct început | X / Y | Punct sfârșit | X / Y | Lungime segment (** (m) |
|---------------|----------------------------|---------------|----------------------------|-------------------------|
| 1 | 431.439,282 301.233,964 | 2 | 430.832,832 301.266,245 | 607.309 |
| 2 | 430.832,832 301.266,245 | 3 | 430.831,936 301.259,552 | 6.753 |
| 3 | 430.831,936 301.259,552 | 4 | 430.829,894 301.246,406 | 13.304 |
| 4 | 430.829,894 301.246,406 | 5 | 431.439,344 301.213,966 | 610.313 |
| 5 | 431.439,344 301.213,966 | 1 | 431.439,282 301.233,964 | 19.998 |

**** Lungimile segmentelor sunt determinate în planul de proiecție Stereo 70 și sunt rotunjite la 1 milimetru.**

***** Distanța dintre puncte este formată din segmente cumulate ce sunt mai mici decât valoarea 1 milimetru.**

**DATE DESPRE IMOBILUL NR. 4154**

Oficiul de Cadastru și Publicitate Imobiliară DOLJ
Biroul de Cadastru și Publicitate Imobiliară Craiova

A. Partea I. Descrierea imobilului

TEREN Extravilan

Adresa: Jud. Dolj, T17/1 P189

| Nr. Crt | Nr cadastral Nr. topografic | Suprafața* (mp) | Observații / Referințe |
|---------|-----------------------------|-----------------|---|
| A1 | | 2.500 | Sector cadastral:30 Teren neimprejmuit; |

B. Partea II. Proprietari și acte

| Inscrieri privitoare la dreptul de proprietate și alte drepturi reale | Referințe |
|--|-----------|
| / | |
| Act Administrativ nr. TDP 946-59538, din 28/09/1997 emis de CJSDPAT DOLJ; | |
| B1 | A1 |
| Intabulare, drept de PROPRIETATE, dobândit prin Reconstituire, cota actuala 1/1, cota initiala 1/1 1) VLĂDUȚ SMARANDACHE, LIPSA CNP | |

C. Partea III. SARCINI .


| Inscrieri privind dezmembramintele dreptului de proprietate, drepturi reale de garanție și sarcini | Referințe |
|--|-----------|
| NU SUNT | |

Anexa Nr. 1 La Partea I

Teren

| Nr cadastral | Suprafața (mp)* | Observații / Referințe |
|--------------|-----------------|------------------------|
| | 2.500 | |

* Suprafața este determinată în planul de proiecție Stereo 70.



Date referitoare la teren

| Crt | Categorie folosință | Intra vilan | Suprafața (mp) | Tarla | Parcelă | Nr. topo | Observații / Referințe |
|-----|---------------------|-------------|----------------|-------|---------|----------|------------------------|
| 1 | arabil | NU | 2.500 | 17/1 | 189 | - | |

Lungime Segmente

1) Valorile lungimilor segmentelor sunt obținute din proiecție în plan.

| Punct început | X / Y | Punct sfârșit | X / Y | Lungime segment (** (m) |
|---------------|----------------------------|---------------|----------------------------|-------------------------|
| 1 | 431.439,27 301.238,089 | 2 | 430.833,38 301.270,34 | 606.748 |
| 2 | 430.833,38 301.270,34 | 3 | 430.832,832 301.266,245 | 4.132 |
| 3 | 430.832,832 301.266,245 | 4 | 431.439,282 301.233,964 | 607.309 |
| 4 | 431.439,282 301.233,964 | 1 | 431.439,27 301.238,089 | 4.125 |

**** Lungimile segmentelor sunt determinate în planul de proiecție Stereo 70 și sunt rotunjite la 1 milimetru.**

***** Distanța dintre puncte este formată din segmente cumulate ce sunt mai mici decât valoarea 1 milimetru.**

**DATE DESPRE IMOBILUL NR. 4155**

Oficiul de Cadastru și Publicitate Imobiliară DOLJ
Biroul de Cadastru și Publicitate Imobiliară Craiova

A. Partea I. Descrierea imobilului

TEREN Extravilan

Adresa: Jud. Dolj, T17/1 P191

| Nr. Crt | Nr cadastral Nr. topografic | Suprafața* (mp) | Observații / Referințe |
|---------|-----------------------------|-----------------|---|
| A1 | | 15.000 | Sector cadastral:30 Teren neimprejmuit; |

B. Partea II. Proprietari și acte

| Inscrieri privitoare la dreptul de proprietate și alte drepturi reale | | Referințe |
|---|--|-----------|
| / | | |
| Act Notarial nr. A.P.V 699, din 02/03/2018 emis de SPN ILIE VICTOR FLOAREA; | | |
| B1 | Intabulare, drept de PROPRIETATE, dobandit prin lesire Din Indiviziune, cota actuala 1/1, cota initiala 1/1 1) VLADUT SMARANDACHE | A1 |

C. Partea III. SARCINI .


| Inscrieri privind dezmembramintele dreptului de proprietate, drepturi reale de garanție și sarcini | Referințe |
|--|-----------|
| NU SUNT | |

Anexa Nr. 1 La Partea I

Teren

| Nr cadastral | Suprafața (mp)* | Observații / Referințe |
|--------------|-----------------|------------------------|
| | 15.000 | |

* Suprafața este determinată în planul de proiecție Stereo 70.



Date referitoare la teren

| Crt | Categorie folosință | Intra vilan | Suprafața (mp) | Tarla | Parcelă | Nr. topo | Observații / Referințe |
|-----|---------------------|-------------|----------------|-------|---------|----------|------------------------|
| 1 | arabil | NU | 15.000 | 17/1 | 191 | - | |

Lungime Segmente

1) Valorile lungimilor segmentelor sunt obținute din proiecție în plan.

| Punct început | X / Y | Punct sfârșit | X / Y | Lungime segment (** (m) |
|---------------|---------------------------|---------------|---------------------------|-------------------------|
| 1 | 431.439,193 301.262,92 | 2 | 430.836,681 301.294,99 | 603.365 |
| 2 | 430.836,681 301.294,99 | 3 | 430.833,38 301.270,34 | 24.87 |
| 3 | 430.833,38 301.270,34 | 4 | 431.439,27 301.238,089 | 606.748 |
| 4 | 431.439,27 301.238,089 | 1 | 431.439,193 301.262,92 | 24.831 |

**** Lungimile segmentelor sunt determinate în planul de proiecție Stereo 70 și sunt rotunjite la 1 milimetru.**

***** Distanța dintre puncte este formată din segmente cumulate ce sunt mai mici decât valoarea 1 milimetru.**

**DATE DESPRE IMOBILUL NR. 4156**

Oficiul de Cadastru și Publicitate Imobiliară DOLJ
Biroul de Cadastru și Publicitate Imobiliară Craiova

A. Partea I. Descrierea imobilului

TEREN Extravilan

Adresa: Jud. Dolj, T17/1 P191/1

| Nr. Crt | Nr cadastral Nr. topografic | Suprafața* (mp) | Observații / Referințe |
|---------|-----------------------------|-----------------|---|
| A1 | | 5.000 | Sector cadastral:30 Teren neimprejmuit; |

B. Partea II. Proprietari și acte

| Inscrieri privitoare la dreptul de proprietate și alte drepturi reale | Referințe |
|--|-----------|
| / | |
| Act Notarial nr. A.P.V 699, din 02/03/2018 emis de SPN ILIE VICTOR FLOAREA; | |
| B1 | A1 |
| Intabulare, drept de PROPRIETATE, dobandit prin lesire Din Indiviziune, cota actuala 1/1, cota initiala 1/1 1) VLADUT SMARANDACHE | |

C. Partea III. SARCINI .


| Inscrieri privind dezmembramintele dreptului de proprietate, drepturi reale de garanție și sarcini | Referințe |
|--|-----------|
| NU SUNT | |

Anexa Nr. 1 La Partea I

Teren

| Nr cadastral | Suprafața (mp)* | Observații / Referințe |
|--------------|-----------------|------------------------|
| | 5.000 | |

* Suprafața este determinată în planul de proiecție Stereo 70.



Date referitoare la teren

| Crt | Categorie folosință | Intra vilan | Suprafața (mp) | Tarla | Parcelă | Nr. topo | Observații / Referințe |
|-----|---------------------|-------------|----------------|-------|---------|----------|------------------------|
| 1 | arabil | NU | 5.000 | 17/1 | 191/1 | - | |

Lungime Segmente

1) Valorile lungimilor segmentelor sunt obținute din proiecție în plan.

| Punct început | X / Y | Punct sfârșit | X / Y | Lungime segment (** (m) |
|---------------|----------------------------|---------------|----------------------------|-------------------------|
| 1 | 431.439,167 301.271,227 | 2 | 430.837,786 301.303,238 | 602.232 |
| 2 | 430.837,786 301.303,238 | 3 | 430.836,681 301.294,99 | 8.322 |
| 3 | 430.836,681 301.294,99 | 4 | 431.439,193 301.262,92 | 603.365 |
| 4 | 431.439,193 301.262,92 | 1 | 431.439,167 301.271,227 | 8.307 |

**** Lungimile segmentelor sunt determinate în planul de proiecție Stereo 70 și sunt rotunjite la 1 milimetru.**

***** Distanța dintre puncte este formată din segmente cumulate ce sunt mai mici decât valoarea 1 milimetru.**

**DATE DESPRE IMOBILUL NR. 4157**

Oficiul de Cadastru și Publicitate Imobiliară DOLJ
Biroul de Cadastru și Publicitate Imobiliară Craiova

A. Partea I. Descrierea imobilului

TEREN Extravilan

Adresa: Jud. Dolj, T17/1 P194

| Nr. Crt | Nr cadastral Nr. topografic | Suprafața* (mp) | Observații / Referințe |
|---------|-----------------------------|-----------------|---|
| A1 | | 10.000 | Sector cadastral:30 Teren neimprejmuit; |

B. Partea II. Proprietari și acte

| Inscrieri privitoare la dreptul de proprietate și alte drepturi reale | Referințe |
|---|-----------|
| / | |
| Act Administrativ nr. TDP 626-15093, din 12/05/1994 emis de CJSDPAT DOLJ; | |
| B1 | A1 |
| Intabulare, drept de PROPRIETATE, dobândit prin Reconstituire, cota actuala 1/1, cota initiala 1/1 1) IACOB NICOLAE, LIPSA CNP | |

C. Partea III. SARCINI .


| Inscrieri privind dezmembramintele dreptului de proprietate, drepturi reale de garanție și sarcini | Referințe |
|--|-----------|
| NU SUNT | |

Anexa Nr. 1 La Partea I

Teren

| Nr cadastral | Suprafața (mp)* | Observații / Referințe |
|--------------|-----------------|------------------------|
| | 10.000 | |

* Suprafața este determinată în planul de proiecție Stereo 70.



Date referitoare la teren

| Crt | Categorie folosință | Intra vilan | Suprafața (mp) | Tarla | Parcelă | Nr. topo | Observații / Referințe |
|-----|---------------------|-------------|----------------|-------|---------|----------|------------------------|
| 1 | arabil | NU | 10.000 | 17/1 | 194 | - | |

Lungime Segmente

1) Valorile lungimilor segmentelor sunt obținute din proiecție în plan.

| Punct început | X / Y | Punct sfârșit | X / Y | Lungime segment (** (m) |
|---------------|----------------------------|---------------|----------------------------|-------------------------|
| 1 | 431.439,115 301.287,89 | 2 | 430.840,001 301.319,78 | 599.962 |
| 2 | 430.840,001 301.319,78 | 3 | 430.837,786 301.303,238 | 16.69 |
| 3 | 430.837,786 301.303,238 | 4 | 431.439,167 301.271,227 | 602.232 |
| 4 | 431.439,167 301.271,227 | 5 | 431.439,16 301.273,324 | 2.097 |
| 5 | 431.439,16 301.273,324 | 6 | 431.439,129 301.283,436 | 10.112 |

| Punct început | X / Y | Punct sfârșit | X / Y | Lungime segment (** (m) |
|---------------|----------------------------|---------------|---------------------------|-------------------------|
| 6 | 431.439,129 301.283,436 | 1 | 431.439,115 301.287,89 | 4.454 |

** Lungimile segmentelor sunt determinate în planul de proiecție Stereo 70 și sunt rotunjite la 1 milimetru.

*** Distanța dintre puncte este formată din segmente cumulate ce sunt mai mici decât valoarea 1 milimetru.

**DATE DESPRE IMOBILUL NR. 4158**

Oficiul de Cadastru și Publicitate Imobiliară DOLJ
Biroul de Cadastru și Publicitate Imobiliară Craiova

A. Partea I. Descrierea imobilului

TEREN Extravilan

Adresa: Jud. Dolj, T17/1 P196

| Nr. Crt | Nr cadastral Nr. topografic | Suprafața* (mp) | Observații / Referințe |
|---------|-----------------------------|-----------------|---|
| A1 | | 6.000 | Sector cadastral:30 Teren neimprejmuit; |

B. Partea II. Proprietari și acte

| Inscrieri privitoare la dreptul de proprietate și alte drepturi reale | Referințe |
|--|-----------|
| / | |
| Act Administrativ nr. TDP 977-59538, din 08/09/1997 emis de CJSDPAT DOLJ; | |
| B1 | A1 |
| Intabulare, drept de PROPRIETATE, dobândit prin Reconstituire, cota actuala 1/1, cota initiala 1/1 1) AMZUCA ION DEFUNCT:Da | |

C. Partea III. SARCINI .


| Inscrieri privind dezmembramintele dreptului de proprietate, drepturi reale de garanție și sarcini | Referințe |
|--|-----------|
| NU SUNT | |

Anexa Nr. 1 La Partea I

Teren

| | | |
|--------------|-----------------|------------------------|
| Nr cadastral | Suprafața (mp)* | Observații / Referințe |
| | 6.000 | |

* Suprafața este determinată în planul de proiecție Stereo 70.



Date referitoare la teren

| Crt | Categorie folosință | Intra vilan | Suprafața (mp) | Tarla | Parcelă | Nr. topo | Observații / Referințe |
|-----|---------------------|-------------|----------------|-------|---------|----------|------------------------|
| 1 | arabil | NU | 6.000 | 17/1 | 196 | - | |

Lungime Segmente

1) Valorile lungimilor segmentelor sunt obținute din proiecție în plan.

| Punct început | X / Y | Punct sfârșit | X / Y | Lungime segment (** (m) |
|---------------|----------------------------|---------------|----------------------------|-------------------------|
| 1 | 431.439,084 301.297,918 | 2 | 430.841,334 301.329,735 | 598.596 |
| 2 | 430.841,334 301.329,735 | 3 | 430.840,001 301.319,78 | 10.044 |
| 3 | 430.840,001 301.319,78 | 4 | 431.439,115 301.287,89 | 599.962 |
| 4 | 431.439,115 301.287,89 | 1 | 431.439,084 301.297,918 | 10.028 |

**** Lungimile segmentelor sunt determinate în planul de proiecție Stereo 70 și sunt rotunjite la 1 milimetru.**

***** Distanța dintre puncte este formată din segmente cumulate ce sunt mai mici decât valoarea 1 milimetru.**

**DATE DESPRE IMOBILUL NR. 4159**

Oficiul de Cadastru și Publicitate Imobiliară DOLJ
Biroul de Cadastru și Publicitate Imobiliară Craiova

A. Partea I. Descrierea imobilului

TEREN Extravilan

Adresa: Jud. Dolj, T17/1 P198

| Nr. Crt | Nr cadastral Nr. topografic | Suprafața* (mp) | Observații / Referințe |
|---------|-----------------------------|-----------------|---|
| A1 | | 9.200 | Sector cadastral:30 Teren neimprejmuit; |

B. Partea II. Proprietari și acte

| Inscrieri privitoare la dreptul de proprietate și alte drepturi reale | Referințe |
|---|-----------|
| / | |
| Act Administrativ nr. TDP 265-2192, din 13/12/1993 emis de CJSDPAT DOLJ; | |
| B1 | A1 |
| Intabulare, drept de PROPRIETATE, dobândit prin Reconstituire, cota actuala 1/1, cota initiala 1/1 1) NICOLCEA TUDORA, LIPSA CNP | |

C. Partea III. SARCINI .


| Inscrieri privind dezmembramintele dreptului de proprietate, drepturi reale de garanție și sarcini | Referințe |
|--|-----------|
| NU SUNT | |

Anexa Nr. 1 La Partea I

Teren

| Nr cadastral | Suprafața (mp)* | Observații / Referințe |
|--------------|-----------------|------------------------|
| | 9.200 | |

* Suprafața este determinată în planul de proiecție Stereo 70.



Date referitoare la teren

| Crt | Categorie folosință | Intra vilan | Suprafața (mp) | Tarla | Parcelă | Nr. topo | Observații / Referințe |
|-----|---------------------|-------------|----------------|-------|---------|----------|------------------------|
| 1 | arabil | NU | 9.200 | 17/1 | 198 | - | |

Lungime Segmente

1) Valorile lungimilor segmentelor sunt obținute din proiecție în plan.

| Punct început | X / Y | Punct sfârșit | X / Y | Lungime segment (** (m) |
|---------------|----------------------------|---------------|----------------------------|-------------------------|
| 1 | 431.439,036 301.313,339 | 2 | 430.843,384 301.345,044 | 596.495 |
| 2 | 430.843,384 301.345,044 | 3 | 430.841,334 301.329,735 | 15.446 |
| 3 | 430.841,334 301.329,735 | 4 | 431.439,084 301.297,918 | 598.596 |
| 4 | 431.439,084 301.297,918 | 1 | 431.439,036 301.313,339 | 15.421 |

**** Lungimile segmentelor sunt determinate în planul de proiecție Stereo 70 și sunt rotunjite la 1 milimetru.**

***** Distanța dintre puncte este formată din segmente cumulate ce sunt mai mici decât valoarea 1 milimetru.**

**DATE DESPRE IMOBILUL NR. 4160**

Oficiul de Cadastru și Publicitate Imobiliară DOLJ
Biroul de Cadastru și Publicitate Imobiliară Craiova

A. Partea I. Descrierea imobilului

TEREN Extravilan

Adresa: Jud. Dolj, T17/1 P199

| Nr. Crt | Nr cadastral Nr. topografic | Suprafața* (mp) | Observații / Referințe |
|---------|-----------------------------|-----------------|---|
| A1 | | 5.200 | Sector cadastral:30 Teren neimprejmuit; |

B. Partea II. Proprietari și acte

| Inscrieri privitoare la dreptul de proprietate și alte drepturi reale | Referințe |
|---|-----------|
| / | |
| Act Administrativ nr. TDP 8774, din 11/09/2007 emis de CJSDPAT DOLJ; | |
| B1 | A1 |
| Intabulare, drept de PROPRIETATE, dobandit prin Reconstituire, cota actuala 1/1, cota initiala 1/1 1) NICOLA MARIA , LIPSA CNP DEFUNCT:Da | |

C. Partea III. SARCINI .


| Inscrieri privind dezmembramintele dreptului de proprietate, drepturi reale de garanție și sarcini | Referințe |
|--|-----------|
| NU SUNT | |

Anexa Nr. 1 La Partea I

Teren

| Nr cadastral | Suprafața (mp)* | Observații / Referințe |
|--------------|-----------------|------------------------|
| | 5.200 | |

* Suprafața este determinată în planul de proiecție Stereo 70.



Date referitoare la teren

| Crt | Categorie folosință | Intra vilan | Suprafața (mp) | Tarla | Parcelă | Nr. topo | Observații / Referințe |
|-----|---------------------|-------------|----------------|-------|---------|----------|------------------------|
| 1 | arabil | NU | 5.200 | 17/1 | 199 | - | |

Lungime Segmente

1) Valorile lungimilor segmentelor sunt obținute din proiecție în plan.

| Punct început | X / Y | Punct sfârșit | X / Y | Lungime segment (** (m) |
|---------------|----------------------------|---------------|----------------------------|-------------------------|
| 1 | 431.439,009 301.322,079 | 2 | 430.844,545 301.353,721 | 595.306 |
| 2 | 430.844,545 301.353,721 | 3 | 430.843,384 301.345,044 | 8.754 |
| 3 | 430.843,384 301.345,044 | 4 | 431.439,036 301.313,339 | 596.495 |
| 4 | 431.439,036 301.313,339 | 1 | 431.439,009 301.322,079 | 8.74 |

**** Lungimile segmentelor sunt determinate în planul de proiecție Stereo 70 și sunt rotunjite la 1 milimetru.**

***** Distanța dintre puncte este formată din segmente cumulate ce sunt mai mici decât valoarea 1 milimetru.**

**DATE DESPRE IMOBILUL NR. 4161**

Oficiul de Cadastru și Publicitate Imobiliară DOLJ
Biroul de Cadastru și Publicitate Imobiliară Craiova

A. Partea I. Descrierea imobilului

TEREN Extravilan

Adresa: Jud. Dolj, T17/1 P199

| Nr. Crt | Nr cadastral Nr. topografic | Suprafața* (mp) | Observații / Referințe |
|---------|-----------------------------|-----------------|---|
| A1 | | 5.200 | Sector cadastral:30 Teren neimprejmuit; |

B. Partea II. Proprietari și acte

| Inscrieri privitoare la dreptul de proprietate și alte drepturi reale | Referințe |
|---|-----------|
| / | |
| Act Administrativ nr. TDP 1558, din 03/12/2003 emis de CJSDPAT DOLJ; | |
| B1 | A1 |
| Intabulare, drept de PROPRIETATE, dobândit prin Reconstituire, cota actuala 1/1, cota initiala 1/1 1) NICOLA MARIA , LIPSA CNP DEFUNCT:Da | |

C. Partea III. SARCINI .


| Inscrieri privind dezmembramintele dreptului de proprietate, drepturi reale de garanție și sarcini | Referințe |
|--|-----------|
| NU SUNT | |

Anexa Nr. 1 La Partea I

Teren

| | | |
|--------------|-----------------|------------------------|
| Nr cadastral | Suprafața (mp)* | Observații / Referințe |
| | 5.200 | |

* Suprafața este determinată în planul de proiecție Stereo 70.



Date referitoare la teren

| Crt | Categorie folosință | Intra vilan | Suprafața (mp) | Tarla | Parcelă | Nr. topo | Observații / Referințe |
|-----|---------------------|-------------|----------------|-------|---------|----------|------------------------|
| 1 | arabil | NU | 5.200 | 17/1 | 199 | - | |

Lungime Segmente

1) Valorile lungimilor segmentelor sunt obținute din proiecție în plan.

| Punct început | X / Y | Punct sfârșit | X / Y | Lungime segment (** (m) |
|---------------|----------------------------|---------------|----------------------------|-------------------------|
| 1 | 431.438,981 301.330,836 | 2 | 430.845,71 301.362,415 | 594.111 |
| 2 | 430.845,71 301.362,415 | 3 | 430.844,545 301.353,721 | 8.772 |
| 3 | 430.844,545 301.353,721 | 4 | 431.439,009 301.322,079 | 595.306 |
| 4 | 431.439,009 301.322,079 | 1 | 431.438,981 301.330,836 | 8.757 |

**** Lungimile segmentelor sunt determinate în planul de proiecție Stereo 70 și sunt rotunjite la 1 milimetru.**

***** Distanța dintre puncte este formată din segmente cumulate ce sunt mai mici decât valoarea 1 milimetru.**

**DATE DESPRE IMOBILUL NR. 4162**

Oficiul de Cadastru și Publicitate Imobiliară DOLJ
Biroul de Cadastru și Publicitate Imobiliară Craiova

A. Partea I. Descrierea imobilului

TEREN Extravilan

Adresa: Jud. Dolj, T17/1, P200

| Nr. Crt | Nr cadastral Nr. topografic | Suprafața* (mp) | Observații / Referințe |
|---------|-----------------------------|-----------------|---|
| A1 | 33451 | 6.400 | Sector cadastral:30 Teren neimprejmuit; |

B. Partea II. Proprietari și acte

| Inscrieri privitoare la dreptul de proprietate și alte drepturi reale | Referințe |
|---|-----------|
| 292224 / 14/12/2021 | |
| Act Administrativ nr. Contract de intretinere nr 28177, din 12/10/1995 emis de Notariat de Stat Petrescu Florina (act administrativ nr Certificat de deces din 23.08.1999, emis de Primaria Teslui;act administrativ nr TDP nr 21490 din 05.10.2020, emis de Comisia Judeteana Dolj;act notarial nr Incheiere de rectificare nr 131 din 09.12.2021, emis de SPN Dragusin Danut Florin;hotarare judecatoreasca nr Sentinta nr 230 din 19.01.2012, emis de Tribunal Dolj dosar nr 20132/63/2011); | |
| B1 | A1 |
| Intabulare, drept de PROPRIETATE, dobandit prin Reconstituire, cota actuala 1/1, cota initiala 1/1 | |
| 1) NICOLAE AURELIAN | |
| 2) NICOLAE ELENA | |

C. Partea III. SARCINI .


| Inscrieri privind dezmembramintele dreptului de proprietate, drepturi reale de garanție și sarcini | Referințe |
|--|-----------|
| NU SUNT | |

Anexa Nr. 1 La Partea I

Teren

| Nr cadastral | Suprafața (mp)* | Observații / Referințe |
|--------------|-----------------|------------------------|
| 33451 | 6.400 | |

* Suprafața este determinată în planul de proiecție Stereo 70.



Date referitoare la teren

| Crt | Categorie folosință | Intra vilan | Suprafața (mp) | Tarla | Parcelă | Nr. topo | Observații / Referințe |
|-----|---------------------|-------------|----------------|-------|---------|----------|------------------------|
| 1 | arabil | NU | 6.400 | 17/1 | 200 | - | |

Lungime Segmente

1) Valorile lungimilor segmentelor sunt obținute din proiecție în plan.

| Punct început | X / Y | Punct sfârșit | X / Y | Lungime segment (** (m) |
|---------------|----------------------------|---------------|----------------------------|-------------------------|
| 1 | 431.438,948 301.341,639 | 2 | 430.847,146 301.373,139 | 592.64 |
| 2 | 430.847,146 301.373,139 | 3 | 430.845,71 301.362,415 | 10.82 |
| 3 | 430.845,71 301.362,415 | 4 | 431.438,981 301.330,836 | 594.111 |
| 4 | 431.438,981 301.330,836 | 1 | 431.438,948 301.341,639 | 10.803 |

**** Lungimile segmentelor sunt determinate în planul de proiecție Stereo 70 și sunt rotunjite la 1 milimetru.**

***** Distanța dintre puncte este formată din segmente cumulate ce sunt mai mici decât valoarea 1 milimetru.**

**DATE DESPRE IMOBILUL NR. 4163**

Oficiul de Cadastru și Publicitate Imobiliară DOLJ
Biroul de Cadastru și Publicitate Imobiliară Craiova

A. Partea I. Descrierea imobilului

TEREN Extravilan

Adresa: Jud. Dolj, TARLAUA 17/1, PARCELA 201

| Nr. Crt | Nr cadastral Nr. topografic | Suprafața* (mp) | Observații / Referințe |
|---------|-----------------------------|-----------------|---|
| A1 | 31604 | 4.000 | Sector cadastral:30 Teren neimprejmuit; |

B. Partea II. Proprietari și acte

| Inscrieri privitoare la dreptul de proprietate și alte drepturi reale | | Referințe |
|---|---|-----------|
| 56360 / 11/04/2017 | | |
| Act Notarial nr. ontract de vanzare nr. 1398, din 07/04/2017 emis de NP Doina Faurar; | | |
| B1 | Intabulare, drept de PROPRIETATE, dobandit prin Conventie, cota actuala 1/1, cota initiala 1/1 1) SC RURAL OLTENIA SRL, CIF:22112978 | A1 |

C. Partea III. SARCINI .


| Inscrieri privind dezmembramintele dreptului de proprietate, drepturi reale de garanție și sarcini | Referințe |
|--|-----------|
| NU SUNT | |

Anexa Nr. 1 La Partea I

Teren

| Nr cadastral | Suprafața (mp)* | Observații / Referințe |
|--------------|-----------------|------------------------|
| 31604 | 4.000 | |

* Suprafața este determinată în planul de proiecție Stereo 70.



Date referitoare la teren

| Crt | Categorie folosință | Intra vilan | Suprafața (mp) | Tarla | Parcelă | Nr. topo | Observații / Referințe |
|-----|---------------------|-------------|----------------|-------|---------|----------|------------------------|
| 1 | arabil | NU | 4.000 | 17/1 | 201 | - | |

Lungime Segmente

1) Valorile lungimilor segmentelor sunt obținute din proiecție în plan.

| Punct început | X / Y | Punct sfârșit | X / Y | Lungime segment (** (m) |
|---------------|----------------------------|---------------|----------------------------|-------------------------|
| 1 | 431.438,927 301.348,404 | 2 | 430.848,045 301.379,856 | 591.718 |
| 2 | 430.848,045 301.379,856 | 3 | 430.847,146 301.373,139 | 6.777 |
| 3 | 430.847,146 301.373,139 | 4 | 431.438,948 301.341,639 | 592.64 |
| 4 | 431.438,948 301.341,639 | 1 | 431.438,927 301.348,404 | 6.765 |

**** Lungimile segmentelor sunt determinate în planul de proiecție Stereo 70 și sunt rotunjite la 1 milimetru.**

***** Distanța dintre puncte este formată din segmente cumulate ce sunt mai mici decât valoarea 1 milimetru.**

**DATE DESPRE IMOBILUL NR. 4164**

Oficiul de Cadastru și Publicitate Imobiliară DOLJ
Biroul de Cadastru și Publicitate Imobiliară Craiova

A. Partea I. Descrierea imobilului

TEREN Extravilan

Adresa: Jud. Dolj, T17/1, P203

| Nr. Crt | Nr cadastral Nr. topografic | Suprafața* (mp) | Observații / Referințe |
|---------|--------------------------------|-----------------|---|
| A1 | 31813 | 9.442 | Sector cadastral:30 Teren neimprejmuit; |

B. Partea II. Proprietari și acte

| Inscrieri privitoare la dreptul de proprietate și alte drepturi reale | | Referințe |
|--|--|-----------|
| 5944 / 19/01/2017 | | |
| Act Notarial nr. CVC 155, din 18/01/2017 emis de NP Girleanu George Stefanita; | | |
| B1 | Intabulare, drept de PROPRIETATE, dobandit prin Conventie, cota actuala 1/4, cota initiala 1/4 1) SC AGRI TERENURI SA, CIF:24816228 | A1 |
| 52819 / 04/04/2017 | | |
| Act Notarial nr. Contract de vanzare cumparare aut nr. 710, din 31/03/2017 emis de NP Girleanu George Stefanita; | | |
| B2 | Intabulare, drept de PROPRIETATE, dobandit prin Conventie, cota actuala 3/4, cota initiala 3/4 1) SC AGRI TERENURI SA, CIF:24816228 | A1 |


C. Partea III. SARCINI .

| Inscrieri privind dezmembramintele dreptului de proprietate, drepturi reale de garanție și sarcini | Referințe |
|--|-----------|
| NU SUNT | |

Anexa Nr. 1 La Partea I**Teren**

| Nr cadastral | Suprafața (mp)* | Observații / Referințe |
|--------------|-----------------|------------------------|
| 31813 | 9.442 | |

* Suprafața este determinată în planul de proiecție Stereo 70.

**Date referitoare la teren**

| Crt | Categorie folosință | Intra vilan | Suprafața (mp) | Tarla | Parcelă | Nr. topo | Observații / Referințe |
|-----|---------------------|-------------|----------------|-------|---------|----------|------------------------|
| 1 | arabil | NU | 9.442 | 17/1 | 203 | - | |

Lungime Segmente

1) Valorile lungimilor segmentelor sunt obținute din proiecție în plan.

| Punct început | X / Y | Punct sfârșit | X / Y | Lungime segment (** (m) |
|---------------|----------------------------|---------------|----------------------------|-------------------------|
| 1 | 431.438,893 301.364,415 | 2 | 430.850,173 301.395,752 | 589.553 |
| 2 | 430.850,173 301.395,752 | 3 | 430.848,045 301.379,856 | 16.038 |
| 3 | 430.848,045 301.379,856 | 4 | 431.438,927 301.348,404 | 591.718 |
| 4 | 431.438,927 301.348,404 | 5 | 431.438,878 301.364,031 | 15.627 |
| 5 | 431.438,878 301.364,031 | 1 | 431.438,893 301.364,415 | 0.384 |

**** Lungimile segmentelor sunt determinate în planul de proiecție Stereo 70 și sunt rotunjite la 1 milimetru.**

***** Distanța dintre puncte este formată din segmente cumulate ce sunt mai mici decât valoarea 1 milimetru.**

**DATE DESPRE IMOBILUL NR. 4165**

Oficiul de Cadastru și Publicitate Imobiliară DOLJ
Biroul de Cadastru și Publicitate Imobiliară Craiova

A. Partea I. Descrierea imobilului

TEREN Extravilan

Adresa: Jud. Dolj, T17/1 P204

| Nr. Crt | Nr cadastral Nr. topografic | Suprafața* (mp) | Observații / Referințe |
|---------|-----------------------------|-----------------|---|
| A1 | | 4.400 | Sector cadastral:30 Teren neimprejmuit; |

B. Partea II. Proprietari și acte

| Inscrieri privitoare la dreptul de proprietate și alte drepturi reale | Referințe |
|--|-----------|
| / | |
| Act Administrativ nr. TDP 400-2180, din 07/02/1994 emis de CJSDPAT DOLJ; | |
| B1 | A1 |
| Intabulare, drept de PROPRIETATE, dobandit prin Reconstituire, cota actuala 1/1, cota initiala 1/1 1) NICOLCEA NICOLAE DEFUNCT:Da | |

C. Partea III. SARCINI .

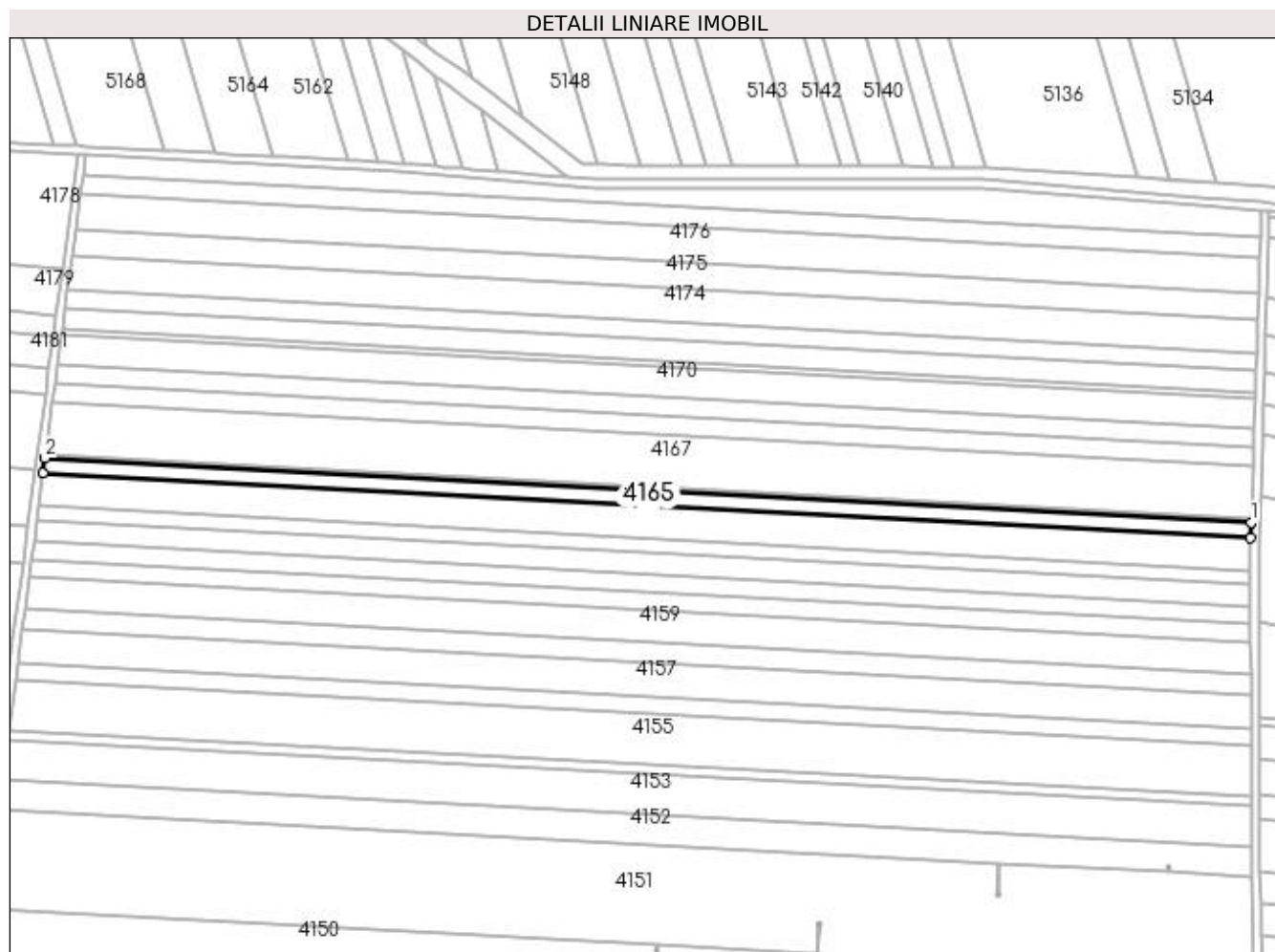
| Inscrieri privind dezmembramintele dreptului de proprietate, drepturi reale de garanție și sarcini | Referințe |
|--|-----------|
| NU SUNT | |

Anexa Nr. 1 La Partea I

Teren

| Nr cadastral | Suprafața (mp)* | Observații / Referințe |
|--------------|-----------------|------------------------|
| | 4.400 | |

* Suprafața este determinată în planul de proiecție Stereo 70.



Date referitoare la teren

| Crt | Categorie folosință | Intra vilan | Suprafața (mp) | Tarla | Parcelă | Nr. topo | Observații / Referințe |
|-----|---------------------|-------------|----------------|-------|---------|----------|------------------------|
| 1 | arabil | NU | 4.400 | 17/1 | 204 | - | |

Lungime Segmente

1) Valorile lungimilor segmentelor sunt obținute din proiecție în plan.

| Punct început | X / Y | Punct sfârșit | X / Y | Lungime segment (** (m) |
|---------------|----------------------------|---------------|----------------------------|-------------------------|
| 1 | 431.439,175 301.371,879 | 2 | 430.851,168 301.403,177 | 588.839 |
| 2 | 430.851,168 301.403,177 | 3 | 430.850,173 301.395,752 | 7.491 |
| 3 | 430.850,173 301.395,752 | 4 | 431.438,893 301.364,415 | 589.553 |
| 4 | 431.438,893 301.364,415 | 1 | 431.439,175 301.371,879 | 7.469 |

**** Lungimile segmentelor sunt determinate în planul de proiecție Stereo 70 și sunt rotunjite la 1 milimetru.**

***** Distanța dintre puncte este formată din segmente cumulate ce sunt mai mici decât valoarea 1 milimetru.**

**DATE DESPRE IMOBILUL NR. 4166**

Oficiul de Cadastru și Publicitate Imobiliară DOLJ
Biroul de Cadastru și Publicitate Imobiliară Craiova

A. Partea I. Descrierea imobilului

TEREN Extravilan

Adresa: Jud. Dolj, T17/1 P205

| Nr. Crt | Nr cadastral Nr. topografic | Suprafața* (mp) | Observații / Referințe |
|---------|-----------------------------|-----------------|---|
| A1 | | 1.200 | Sector cadastral:30 Teren neimprejmuit; |

B. Partea II. Proprietari și acte

| Inscrieri privitoare la dreptul de proprietate și alte drepturi reale | Referințe |
|--|-----------|
| / | |
| Act Administrativ nr. TDP 494-2162, din 03/03/1994 emis de CJSDPAT DOLJ; | |
| B1 | A1 |
| Intabulare, drept de PROPRIETATE, dobândit prin Reconstituire, cota actuala 1/1, cota initiala 1/1 1) VĂTMAN DUMITRA, LIPSA CNP | |

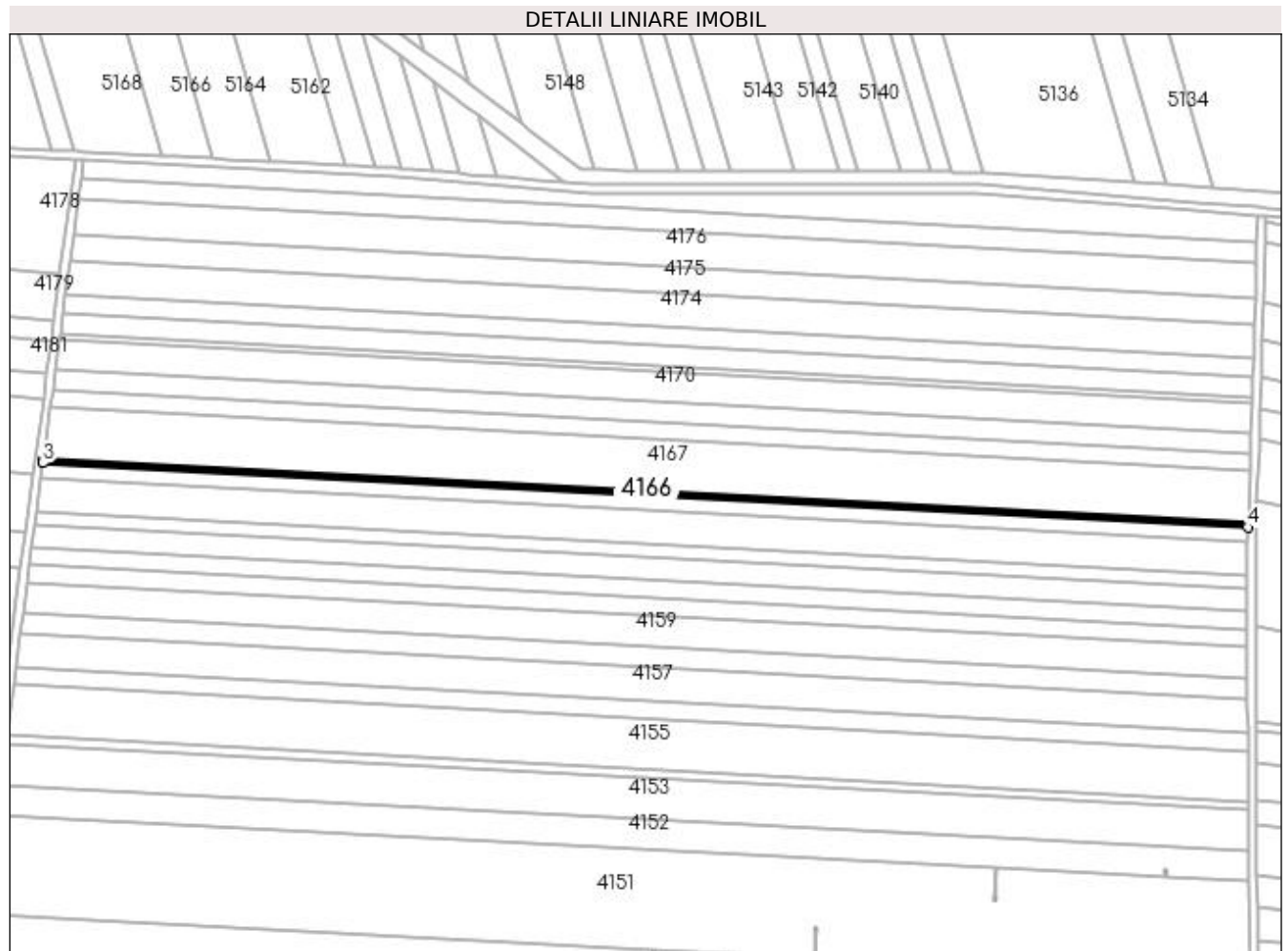
C. Partea III. SARCINI .

| Inscrieri privind dezmembramintele dreptului de proprietate, drepturi reale de garanție și sarcini | Referințe |
|--|-----------|
| NU SUNT | |

Anexa Nr. 1 La Partea I**Teren**

| | | |
|--------------|-----------------|------------------------|
| Nr cadastral | Suprafața (mp)* | Observații / Referințe |
| | 1.200 | |

* Suprafața este determinată în planul de proiecție Stereo 70.

**Date referitoare la teren**

| Crt | Categorie folosință | Intra vilan | Suprafața (mp) | Tarla | Parcelă | Nr. topo | Observații / Referințe |
|-----|---------------------|-------------|----------------|-------|---------|----------|------------------------|
| 1 | arabil | NU | 1.200 | 17/1 | 205 | - | |

Lungime Segmente

1) Valorile lungimilor segmentelor sunt obținute din proiecție în plan.

| Punct început | X / Y | Punct sfârșit | X / Y | Lungime segment (** (m) |
|---------------|----------------------------|---------------|----------------------------|-------------------------|
| 1 | 431.439,252 301.373,916 | 2 | 430.851,439 301.405,204 | 588.645 |
| 2 | 430.851,439 301.405,204 | 3 | 430.851,168 301.403,177 | 2.045 |
| 3 | 430.851,168 301.403,177 | 4 | 431.439,175 301.371,879 | 588.839 |
| 4 | 431.439,175 301.371,879 | 1 | 431.439,252 301.373,916 | 2.038 |

**** Lungimile segmentelor sunt determinate în planul de proiecție Stereo 70 și sunt rotunjite la 1 milimetru.**

***** Distanța dintre puncte este formată din segmente cumulate ce sunt mai mici decât valoarea 1 milimetru.**

**DATE DESPRE IMOBILUL NR. 4167**

Oficiul de Cadastru și Publicitate Imobiliară DOLJ
Biroul de Cadastru și Publicitate Imobiliară Craiova

A. Partea I. Descrierea imobilului

TEREN Extravilan

Adresa: Jud. Dolj, T17/1 P206

| Nr. Crt | Nr cadastral Nr. topografic | Suprafața* (mp) | Observații / Referințe |
|---------|-----------------------------|-----------------|---|
| A1 | | 14.856 | Sector cadastral:30 Teren neimprejmuit; |

B. Partea II. Proprietari și acte

| Inscrieri privitoare la dreptul de proprietate și alte drepturi reale | Referințe |
|---|-----------|
| / | |
| Act Administrativ nr. TDP 245-2192, din 25/11/1993 emis de CJSDPAT DOLJ; | |
| B1 | A1 |
| Intabulare, drept de PROPRIETATE, dobândit prin Reconstituire, cota actuala 1/1, cota initiala 1/1 1) NICOLCEA ION, LIPSA CNP DEFUNCT:Da | |

C. Partea III. SARCINI .

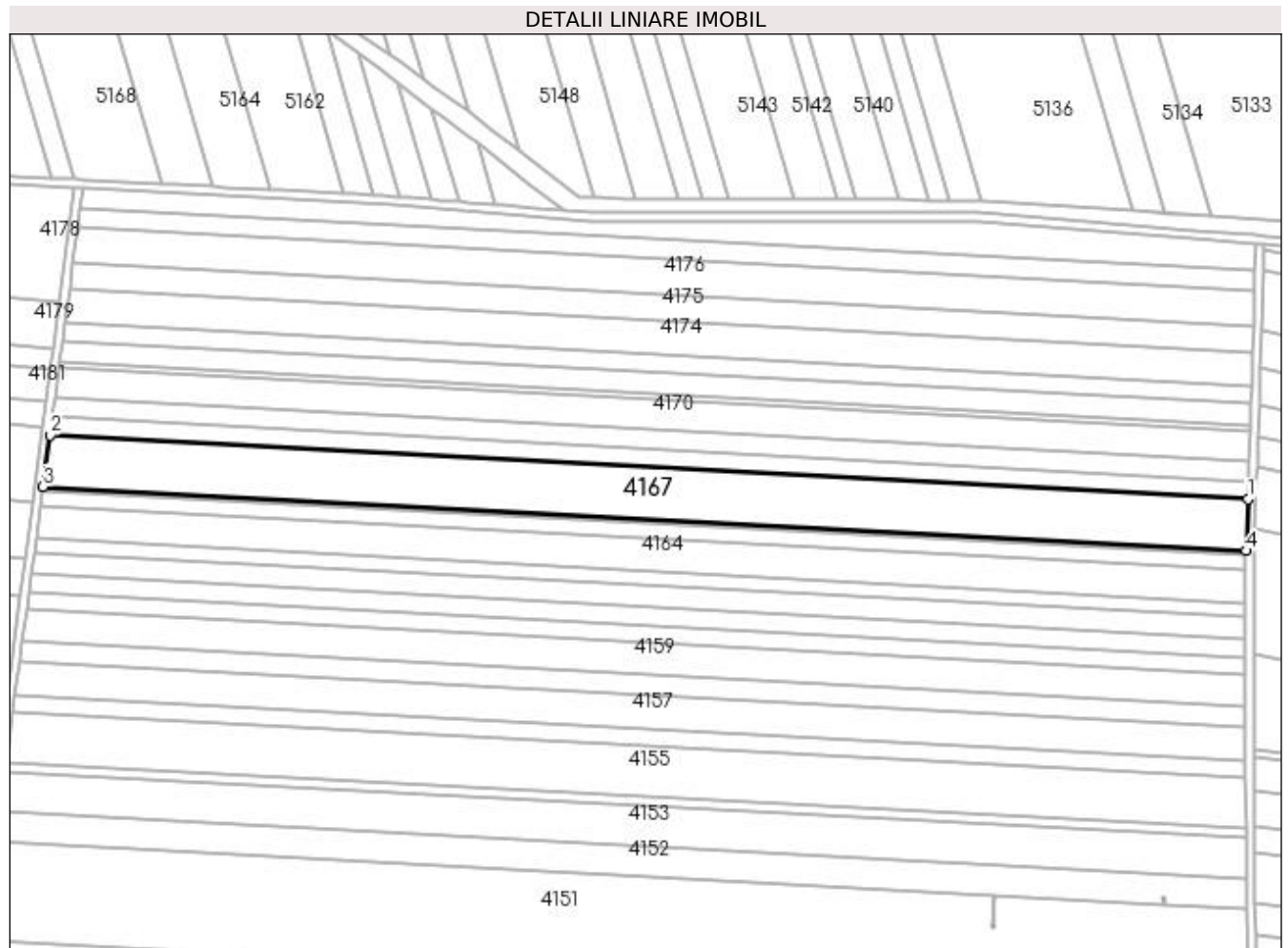
| Inscrieri privind dezmembramintele dreptului de proprietate, drepturi reale de garanție și sarcini | Referințe |
|--|-----------|
| NU SUNT | |

Anexa Nr. 1 La Partea I

Teren

| Nr cadastral | Suprafața (mp)* | Observații / Referințe |
|--------------|-----------------|------------------------|
| | 14.856 | |

* Suprafața este determinată în planul de proiecție Stereo 70.



Date referitoare la teren

| Crt | Categorie folosință | Intra vilan | Suprafața (mp) | Tarla | Parcelă | Nr. topo | Observații / Referințe |
|-----|---------------------|-------------|----------------|-------|---------|----------|------------------------|
| 1 | arabil | NU | 14.856 | 17/1 | 206 | - | |

Lungime Segmente

1) Valorile lungimilor segmentelor sunt obținute din proiecție în plan.

| Punct început | X / Y | Punct sfârșit | X / Y | Lungime segment (** (m) |
|---------------|----------------------------|---------------|----------------------------|-------------------------|
| 1 | 431.440,207 301.399,19 | 2 | 430.854,806 301.430,35 | 586.23 |
| 2 | 430.854,806 301.430,35 | 3 | 430.851,439 301.405,204 | 25.37 |
| 3 | 430.851,439 301.405,204 | 4 | 431.439,252 301.373,916 | 588.645 |
| 4 | 431.439,252 301.373,916 | 1 | 431.440,207 301.399,19 | 25.292 |

**** Lungimile segmentelor sunt determinate în planul de proiecție Stereo 70 și sunt rotunjite la 1 milimetru.**

***** Distanța dintre puncte este formată din segmente cumulate ce sunt mai mici decât valoarea 1 milimetru.**

**DATE DESPRE IMOBILUL NR. 4168**

Oficiul de Cadastru și Publicitate Imobiliară DOLJ
Biroul de Cadastru și Publicitate Imobiliară Craiova

A. Partea I. Descrierea imobilului

TEREN Extravilan

Adresa: Jud. Dolj, T17/1 P207

| Nr. Crt | Nr cadastral Nr. topografic | Suprafața* (mp) | Observații / Referințe |
|---------|-----------------------------|-----------------|---|
| A1 | | 5.200 | Sector cadastral:30 Teren neimprejmuit; |

B. Partea II. Proprietari și acte

| Inscrieri privitoare la dreptul de proprietate și alte drepturi reale | Referințe |
|--|-----------|
| / | |
| Act Administrativ nr. TDP 248-2192, din 25/11/1993 emis de CJSDPAT DOLJ; | |
| B1 | A1 |
| Intabulare, drept de PROPRIETATE, dobândit prin Reconstituire, cota actuala 1/1, cota initiala 1/1 1) PURCARU VALENTIN, LIPSA CNP | |

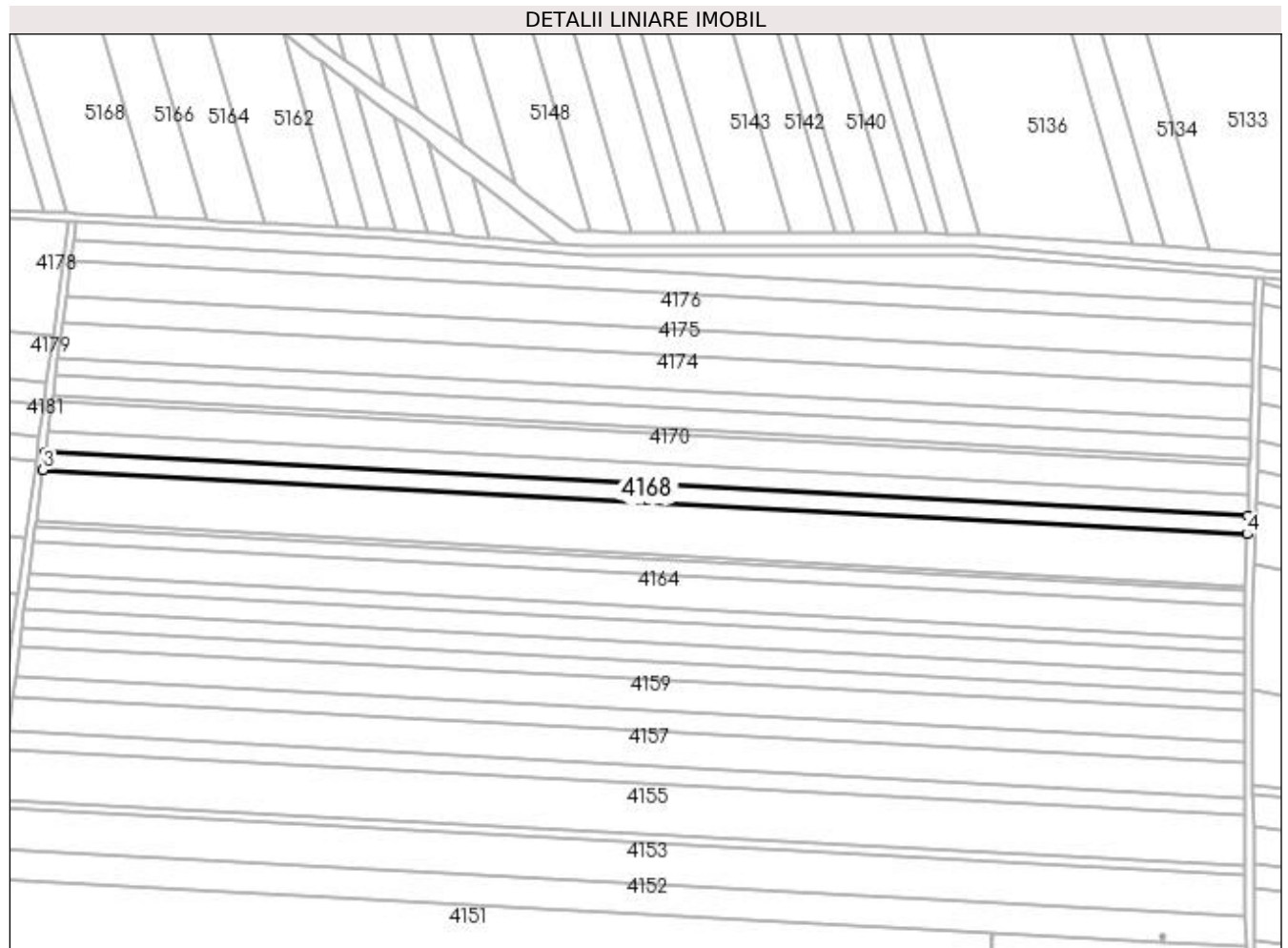
C. Partea III. SARCINI .

| Inscrieri privind dezmembramintele dreptului de proprietate, drepturi reale de garanție și sarcini | Referințe |
|--|-----------|
| NU SUNT | |

Anexa Nr. 1 La Partea I**Teren**

| Nr cadastral | Suprafața (mp)* | Observații / Referințe |
|--------------|-----------------|------------------------|
| | 5.200 | |

* Suprafața este determinată în planul de proiecție Stereo 70.

**Date referitoare la teren**

| Crt | Categorie folosință | Intra vilan | Suprafața (mp) | Tarla | Parcelă | Nr. topo | Observații / Referințe |
|-----|---------------------|-------------|----------------|-------|---------|----------|------------------------|
| 1 | arabil | NU | 5.200 | 17/1 | 207 | - | |

Lungime Segmente

1) Valorile lungimilor segmentelor sunt obținute din proiecție în plan.

| Punct început | X / Y | Punct sfârșit | X / Y | Lungime segment (** (m) |
|---------------|----------------------------|---------------|----------------------------|-------------------------|
| 1 | 431.440,542 301.408,062 | 2 | 430.855,988 301.439,176 | 585.381 |
| 2 | 430.855,988 301.439,176 | 3 | 430.854,806 301.430,35 | 8.905 |
| 3 | 430.854,806 301.430,35 | 4 | 431.440,207 301.399,19 | 586.23 |
| 4 | 431.440,207 301.399,19 | 1 | 431.440,542 301.408,062 | 8.878 |

**** Lungimile segmentelor sunt determinate în planul de proiecție Stereo 70 și sunt rotunjite la 1 milimetru.**

***** Distanța dintre puncte este formată din segmente cumulate ce sunt mai mici decât valoarea 1 milimetru.**

**DATE DESPRE IMOBILUL NR. 4169**

Oficiul de Cadastru și Publicitate Imobiliară DOLJ
Biroul de Cadastru și Publicitate Imobiliară Craiova

A. Partea I. Descrierea imobilului

TEREN Extravilan

Adresa: Jud. Dolj, T17/1, P207

| Nr. Crt | Nr cadastral Nr. topografic | Suprafața* (mp) | Observații / Referințe |
|---------|--------------------------------|-----------------|--|
| A1 | 32307 | 5.800 | Sector cadastral:30 Teren neimprijmit; |

B. Partea II. Proprietari și acte

| Inscrieri privitoare la dreptul de proprietate și alte drepturi reale | | Referințe |
|--|---|-----------|
| 163333 / 31/08/2018 | | |
| Act Notarial nr. CERTIFICAT DE MOSTENITOR NR.115, din 27/08/2014 emis de N.P. CLAUDIU-VIRGIL FAURAR (act administrativ nr TITLU DE PROPRIETATE NR.649-15093 din 12.05.1994, emis de COMISIA JUDETEANA DOLJ); | | |
| B1 | Intabulare, drept de PROPRIETATE, dobandit prin Succesiune, cota actuala 1/2, cota initiala 1/2 1) PURCARU AUREL <i>OBSERVATII: def Purcaru Valentin</i> | A1 |
| B2 | Intabulare, drept de PROPRIETATE, dobandit prin Succesiune, cota actuala 1/2, cota initiala 1/2 1) PURCARU MARIUS | A1 |

C. Partea III. SARCINI .

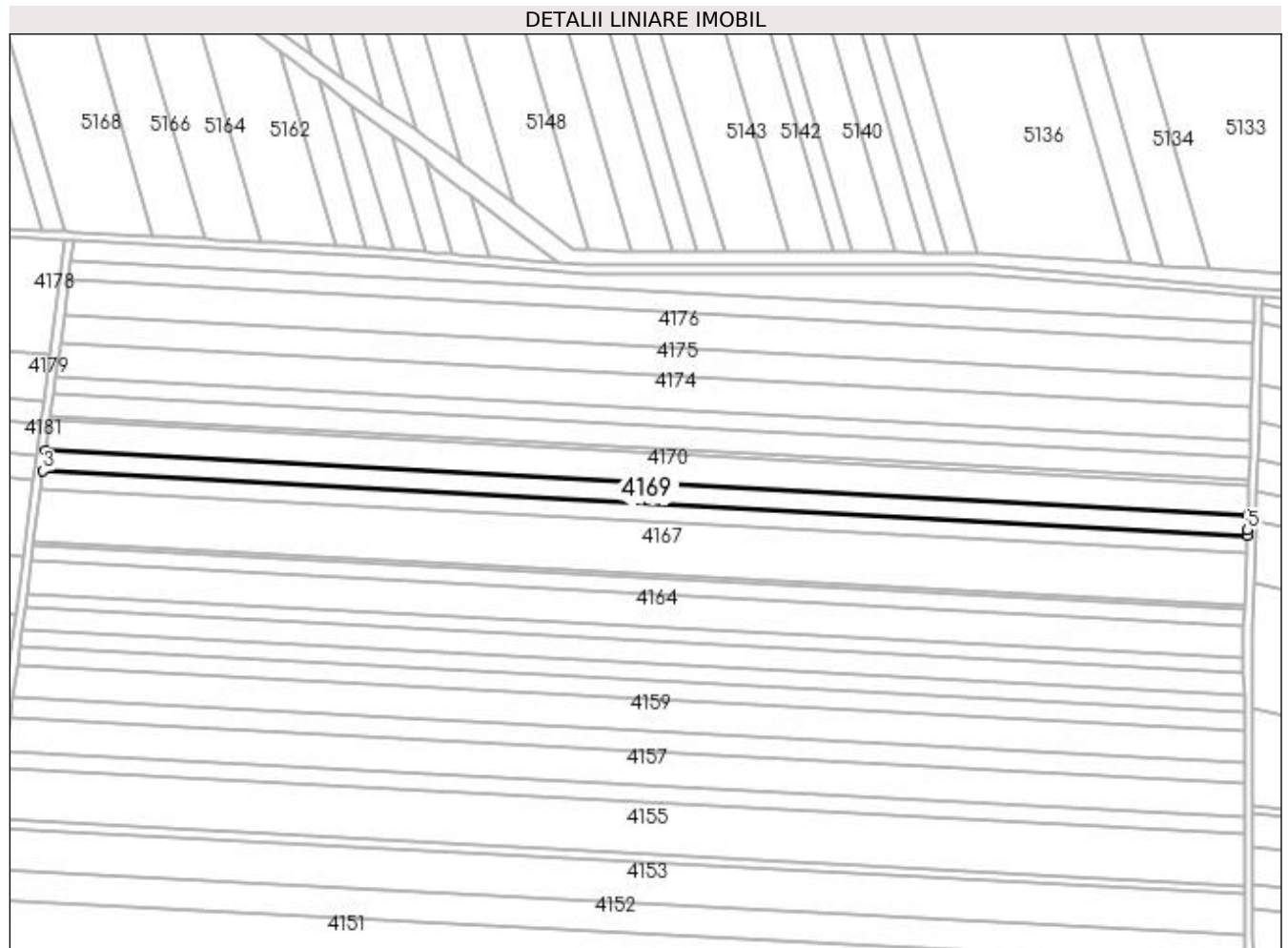
| Inscrieri privind dezmembramintele dreptului de proprietate, drepturi reale de garanție și sarcini | Referințe |
|--|-----------|
| NU SUNT | |

Anexa Nr. 1 La Partea I

Teren

| Nr cadastral | Suprafața (mp)* | Observații / Referințe |
|--------------|-----------------|------------------------|
| 32307 | 5.800 | |

* Suprafața este determinată în planul de proiecție Stereo 70.



Date referitoare la teren

| Crt | Categorie folosință | Intra vilan | Suprafața (mp) | Tarla | Parcelă | Nr. topo | Observații / Referințe |
|-----|---------------------|-------------|----------------|-------|---------|----------|------------------------|
| 1 | arabil | NU | 5.800 | 17/1 | 207 | - | |

Lungime Segmente

1) Valorile lungimilor segmentelor sunt obținute din proiecție în plan.

| Punct început | X / Y | Punct sfârșit | X / Y | Lungime segment (** (m)) |
|---------------|----------------------------|---------------|----------------------------|--------------------------|
| 1 | 431.440,864 301.417,975 | 2 | 430.857,308 301.449,036 | 584.382 |
| 2 | 430.857,308 301.449,036 | 3 | 430.855,988 301.439,176 | 9.948 |
| 3 | 430.855,988 301.439,176 | 4 | 431.440,542 301.408,062 | 585.381 |
| 4 | 431.440,542 301.408,062 | 5 | 431.440,638 301.410,597 | 2.537 |
| 5 | 431.440,638 301.410,597 | 1 | 431.440,864 301.417,975 | 7.381 |

**** Lungimile segmentelor sunt determinate în planul de proiecție Stereo 70 și sunt rotunjite la 1 milimetru.**

***** Distanța dintre puncte este formată din segmente cumulate ce sunt mai mici decât valoarea 1 milimetru.**

**DATE DESPRE IMOBILUL NR. 4170**

Oficiul de Cadastru și Publicitate Imobiliară DOLJ
Biroul de Cadastru și Publicitate Imobiliară Craiova

A. Partea I. Descrierea imobilului

TEREN Extravilan

Adresa: Jud. Dolj, T17/1 P209

| Nr. Crt | Nr cadastral Nr. topografic | Suprafața* (mp) | Observații / Referințe |
|---------|-----------------------------|-----------------|---|
| A1 | 30080 | 8.510 | Sector cadastral:30 Teren neimprejmuit; |

B. Partea II. Proprietari și acte

| Inscrieri privitoare la dreptul de proprietate și alte drepturi reale | Referințe |
|--|-----------|
| 1486 / 12/01/2011 | |
| Act Notarial nr. CVC aut nr 3884, din 23/12/2010 emis de NP FAURAR VIRGIL CLAUDIU; | |
| B1 | A1 |
| Intabulare, drept de PROPRIETATE, dobandit prin Conventie, cota actuala 1/1, cota initiala 1/1 | |
| 1) SC RURAL OLTENIA SRL, CIF:9999999999999, LIPSA CUI | |

C. Partea III. SARCINI .

| Inscrieri privind dezmembramintele dreptului de proprietate, drepturi reale de garanție și sarcini | Referințe |
|--|-----------|
| NU SUNT | |

**** Lungimile segmentelor sunt determinate în planul de proiecție Stereo 70 și sunt rotunjite la 1 milimetru.**

***** Distanța dintre puncte este formată din segmente cumulate ce sunt mai mici decât valoarea 1 milimetru.**

**DATE DESPRE IMOBILUL NR. 4171**

Oficiul de Cadastru și Publicitate Imobiliară DOLJ
 Biroul de Cadastru și Publicitate Imobiliară Craiova

A. Partea I. Descrierea imobilului

TEREN Extravilan

Adresa: Jud. Dolj, T17/1, P210 LOT 2

| Nr. Crt | Nr cadastral Nr. topografic | Suprafața* (mp) | Observații / Referințe |
|---------|-----------------------------|-----------------|---|
| A1 | 30183 | 1.490 | Sector cadastral:30 Teren neimprejmuit; |

B. Partea II. Proprietari și acte

| Inscrieri privitoare la dreptul de proprietate și alte drepturi reale | | Referințe |
|---|---|-----------|
| 17142 / 14/03/2011 | | |
| Act Normativ nr. TDP nr 654-15093, din 11/05/1994 emis de C J Dolj; | | |
| B1 | Intabulare, drept de PROPRIETATE, dobandit prin Conventie, cota actuala 1/1, cota initiala 1/1 1) SC RURAL OLTENIA SRL, CIF:9999999999999, LIPSA CUI | A1 |

C. Partea III. SARCINI .

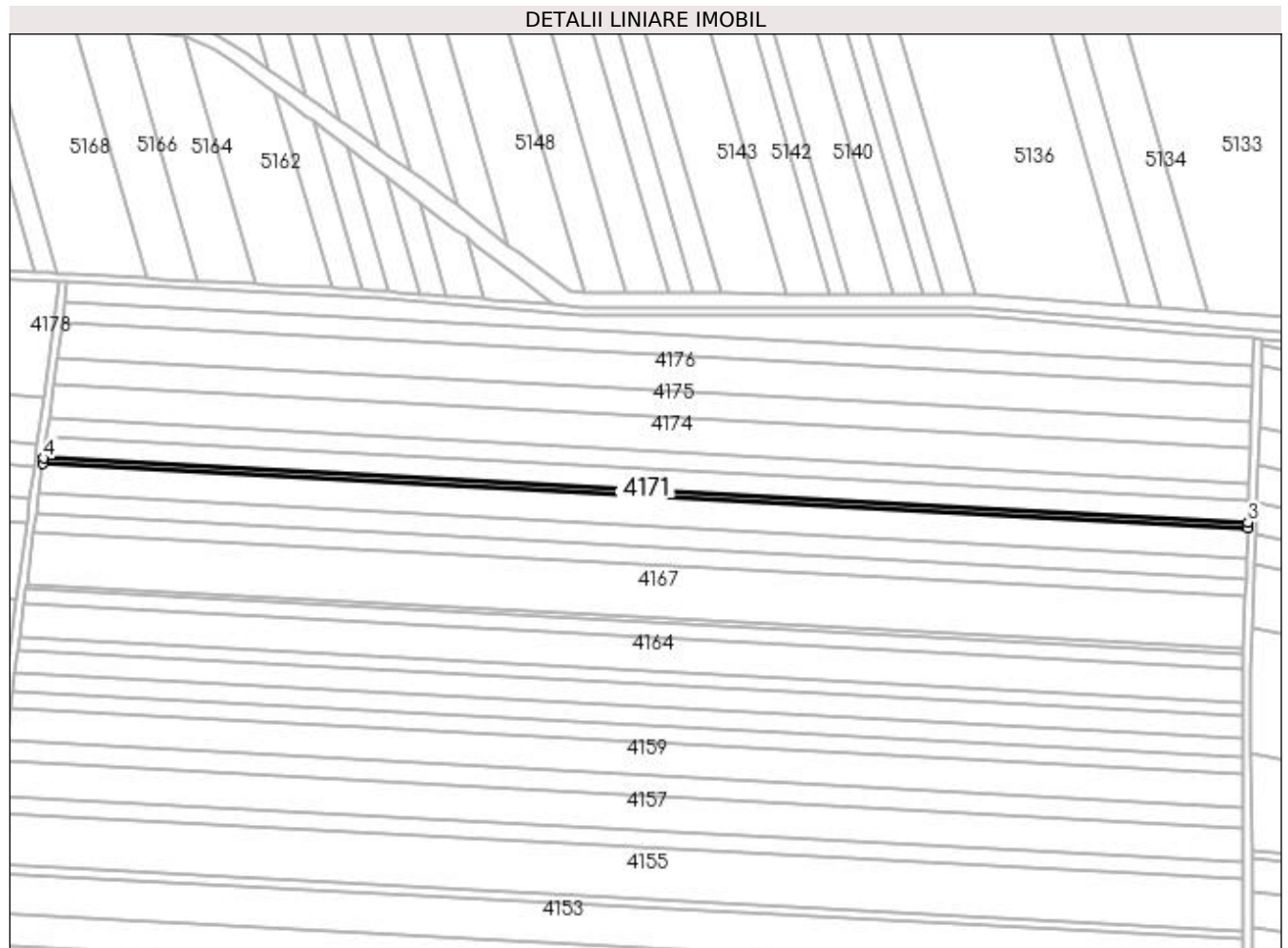
| Inscrieri privind dezmembramintele dreptului de proprietate, drepturi reale de garanție și sarcini | Referințe |
|--|-----------|
| NU SUNT | |

Anexa Nr. 1 La Partea I

Teren

| Nr cadastral | Suprafața (mp)* | Observații / Referințe |
|--------------|-----------------|------------------------|
| 30183 | 1.490 | |

* Suprafața este determinată în planul de proiecție Stereo 70.



Date referitoare la teren

| Crt | Categorie folosință | Intra vilan | Suprafața (mp) | Tarla | Parcelă | Nr. topo | Observații / Referințe |
|-----|---------------------|-------------|----------------|-------|-----------|----------|------------------------------------|
| 1 | arabil | NU | 1.490 | 17/1 | 210 lot 2 | - | TARLAUA 17/1, PARCELA 210, LOTUL 2 |

Lungime Segmente

1) Valorile lungimilor segmentelor sunt obținute din proiecție în plan.

| Punct început | X / Y | Punct sfârșit | X / Y | Lungime segment (** (m) |
|---------------|----------------------------|---------------|----------------------------|-------------------------|
| 1 | 430.859,25 301.463,535 | 2 | 431.441,31 301.432,553 | 582.884 |
| 2 | 431.441,31 301.432,553 | 3 | 431.441,389 301.435,109 | 2.557 |
| 3 | 431.441,389 301.435,109 | 4 | 430.859,59 301.466,077 | 582.623 |
| 4 | 430.859,59 301.466,077 | 1 | 430.859,25 301.463,535 | 2.565 |

**** Lungimile segmentelor sunt determinate în planul de proiecție Stereo 70 și sunt rotunjite la 1 milimetru.**

***** Distanța dintre puncte este formată din segmente cumulate ce sunt mai mici decât valoarea 1 milimetru.**

**DATE DESPRE IMOBILUL NR. 4172**

Oficiul de Cadastru și Publicitate Imobiliară DOLJ
Biroul de Cadastru și Publicitate Imobiliară Craiova

A. Partea I. Descrierea imobilului

TEREN Extravilan

Adresa: Jud. Dolj, T17, P210 LOT 1

| Nr. Crt | Nr cadastral Nr. topografic | Suprafața* (mp) | Observații / Referințe |
|---------|--------------------------------|-----------------|---|
| A1 | 30184 | 6.110 | Sector cadastral:30 Teren neimprejmuit; |

B. Partea II. Proprietari și acte

| Inscrieri privitoare la dreptul de proprietate și alte drepturi reale | | Referințe |
|---|--|-----------|
| 17142 / 14/03/2011 | | |
| Act Normativ nr. TDP nr 654-15093, din 11/05/1994 emis de C J Dolj; | | |
| B1 | Intabulare, drept de PROPRIETATE, dobândit prin Lege, cota actuala 1/1, cota initiala 1/1 1) MIREA ILIE | A1 |
| <i>OBSERVATII: pozitie transcrisa din CF 30064/Teslui, inscrisa prin incheierea nr. 71500 din 05/11/2010;</i> | | |

C. Partea III. SARCINI .

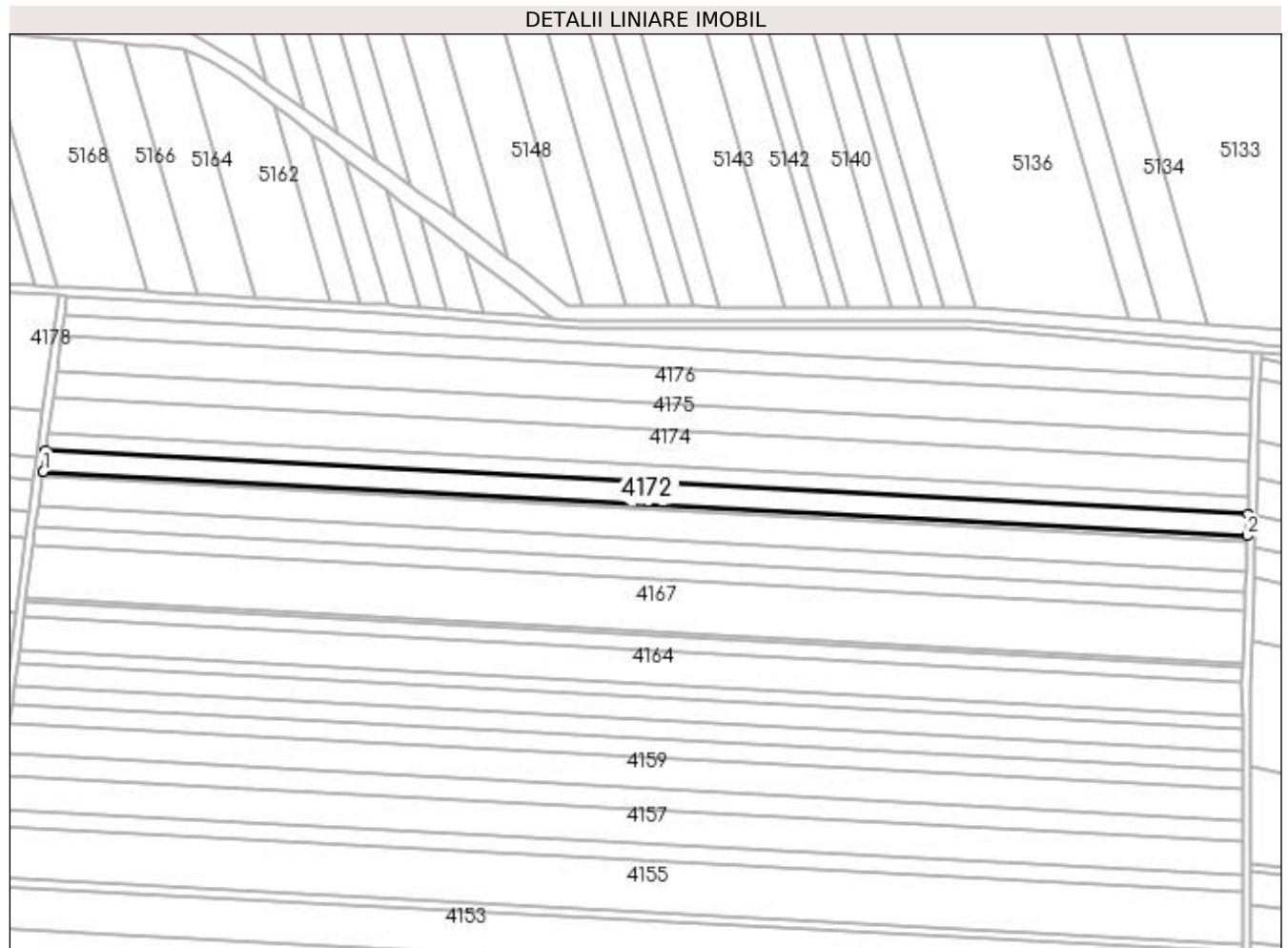
| Inscrieri privind dezmembramintele dreptului de proprietate, drepturi reale de garanție și sarcini | Referințe |
|--|-----------|
| NU SUNT | |

Anexa Nr. 1 La Partea I

Teren

| Nr cadastral | Suprafața (mp)* | Observații / Referințe |
|--------------|-----------------|------------------------|
| 30184 | 6.110 | |

* Suprafața este determinată în planul de proiecție Stereo 70.



Date referitoare la teren

| Crt | Categorie folosință | Intra vilan | Suprafața (mp) | Tarla | Parcelă | Nr. topo | Observații / Referințe |
|-----|---------------------|-------------|----------------|-------|-----------|----------|------------------------------------|
| 1 | arabil | NU | 6.110 | 17 | 210 lot 1 | - | TARLAUA 17.1, PARCELA 210, LOTUL 1 |

Lungime Segmente

1) Valorile lungimilor segmentelor sunt obținute din proiecție în plan.

| Punct început | X / Y | Punct sfârșit | X / Y | Lungime segment (** (m) |
|---------------|----------------------------|---------------|----------------------------|-------------------------|
| 1 | 430.859,59 301.466,077 | 2 | 431.441,389 301.435,109 | 582.623 |
| 2 | 431.441,389 301.435,109 | 3 | 431.441,71 301.445,604 | 10.5 |
| 3 | 431.441,71 301.445,604 | 4 | 430.860,988 301.476,514 | 581.544 |
| 4 | 430.860,988 301.476,514 | 1 | 430.859,59 301.466,077 | 10.53 |

**** Lungimile segmentelor sunt determinate în planul de proiecție Stereo 70 și sunt rotunjite la 1 milimetru.**

***** Distanța dintre puncte este formată din segmente cumulate ce sunt mai mici decât valoarea 1 milimetru.**

**DATE DESPRE IMOBILUL NR. 4173**

Oficiul de Cadastru și Publicitate Imobiliară DOLJ
Biroul de Cadastru și Publicitate Imobiliară Craiova

A. Partea I. Descrierea imobilului

TEREN Extravilan

Adresa: Jud. Dolj, T17/1 P211/2

| Nr. Crt | Nr cadastral Nr. topografic | Suprafața* (mp) | Observații / Referințe |
|---------|-----------------------------|-----------------|---|
| A1 | | 5.000 | Sector cadastral:30 Teren neimprejmuit; |

B. Partea II. Proprietari și acte

| Inscrieri privitoare la dreptul de proprietate și alte drepturi reale | Referințe |
|---|-----------|
| / | |
| Act Administrativ nr. TDP 732-9674, din 06/09/1997 emis de CJSDPAT DOLJ; | |
| B1 | A1 |
| Intabulare, drept de PROPRIETATE, dobandit prin Constituire, cota actuala 1/1, cota initiala 1/1 1) IACOB MARIA, LIPSA CNP | |

C. Partea III. SARCINI .

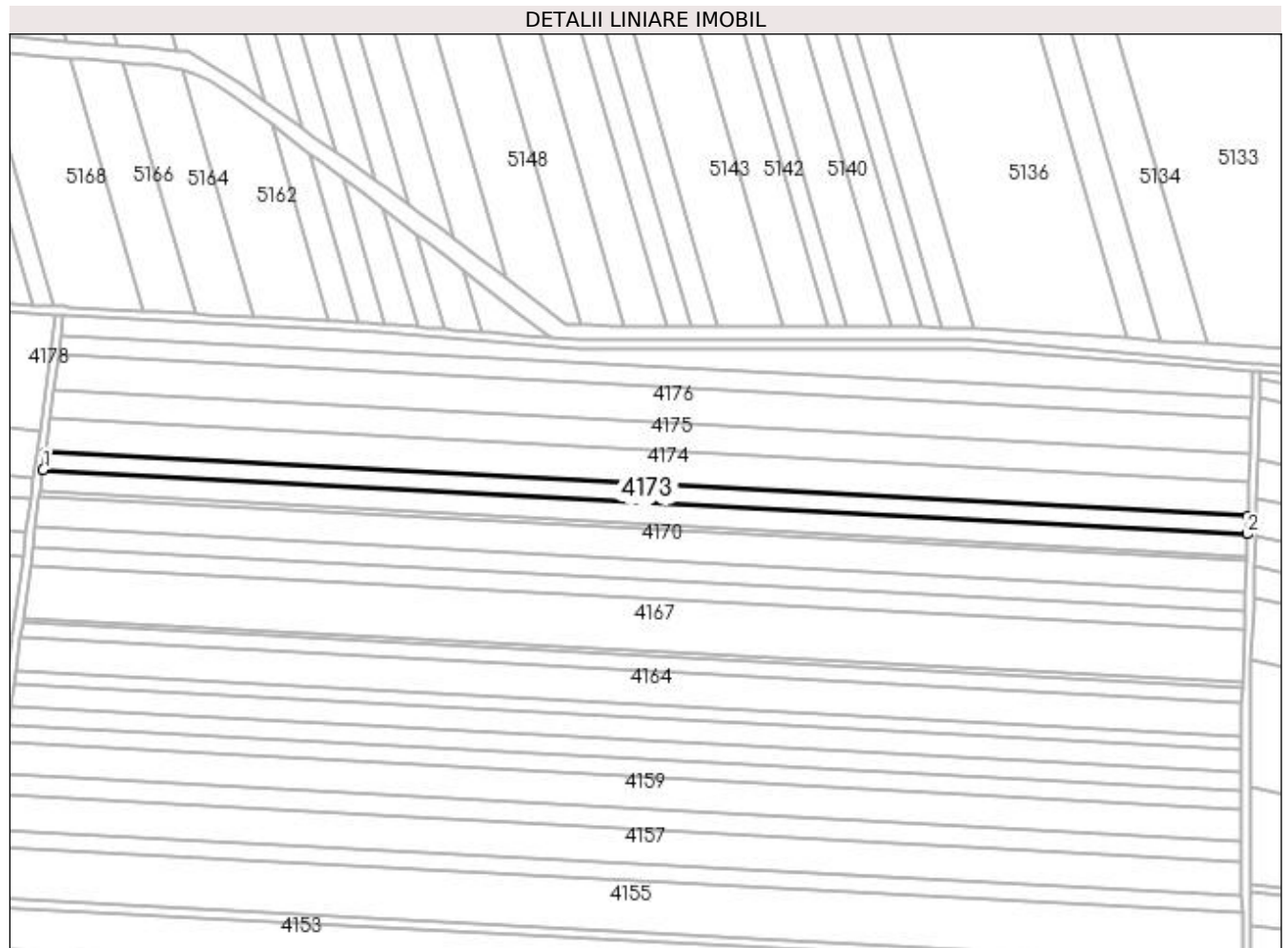
| Inscrieri privind dezmembramintele dreptului de proprietate, drepturi reale de garanție și sarcini | Referințe |
|--|-----------|
| NU SUNT | |

Anexa Nr. 1 La Partea I

Teren

| | | |
|--------------|-----------------|------------------------|
| Nr cadastral | Suprafața (mp)* | Observații / Referințe |
| | 5.000 | |

* Suprafața este determinată în planul de proiecție Stereo 70.



Date referitoare la teren

| Crt | Categorie folosință | Intra vilan | Suprafața (mp) | Tarla | Parcelă | Nr. topo | Observații / Referințe |
|-----|---------------------|-------------|----------------|-------|---------|----------|------------------------|
| 1 | arabil | NU | 5.000 | 17/1 | 211/2 | - | |

Lungime Segmente

1) Valorile lungimilor segmentelor sunt obținute din proiecție în plan.

| Punct început | X / Y | Punct sfârșit | X / Y | Lungime segment (** (m) |
|---------------|----------------------------|---------------|----------------------------|-------------------------|
| 1 | 430.860,988 301.476,514 | 2 | 431.441,71 301.445,604 | 581.544 |
| 2 | 431.441,71 301.445,604 | 3 | 431.441,974 301.454,206 | 8.606 |
| 3 | 431.441,974 301.454,206 | 4 | 430.862,133 301.485,07 | 580.662 |
| 4 | 430.862,133 301.485,07 | 1 | 430.860,988 301.476,514 | 8.632 |

**** Lungimile segmentelor sunt determinate în planul de proiecție Stereo 70 și sunt rotunjite la 1 milimetru.**

***** Distanța dintre puncte este formată din segmente cumulate ce sunt mai mici decât valoarea 1 milimetru.**

**DATE DESPRE IMOBILUL NR. 4174**

Oficiul de Cadastru și Publicitate Imobiliară DOLJ
Biroul de Cadastru și Publicitate Imobiliară Craiova

A. Partea I. Descrierea imobilului

TEREN Extravilan

Adresa: Jud. Dolj, Tarlaua 17/1 Parcela 213

| Nr. Crt | Nr cadastral Nr. topografic | Suprafața* (mp) | Observații / Referințe |
|---------|-----------------------------|-----------------|---|
| A1 | 31782 | 9.600 | Sector cadastral:30 Teren neimprejmuit; |

B. Partea II. Proprietari și acte

| Inscrieri privitoare la dreptul de proprietate și alte drepturi reale | Referințe |
|---|-----------|
| 109631 / 14/09/2015 | |
| Act Notarial nr. CVC aut. nr. 1148, din 09/09/2015 emis de NP Bazgu Mariana; | |
| B1 | A1 |
| Intabulare, drept de PROPRIETATE, dobandit prin Conventie, cota actuala 1/1, cota initiala 1/1 1) SC BROROMOS IMPEX SRL, CIF:9789804 | |
| 168344 / 09/07/2021 | |
| Act Notarial nr. CONTRACT DE IPOTECA 568, din 06/07/2021 emis de Bazgu Mariana; | |
| B2 | A1 |
| Se noteaza interdictiile de instrainare, grevare, inchiriere, dezmembrare, demolare, alipire, construire, amenajare, restructurare 1) OTP BANK ROMANIA S.A., CIF:7926069 | |
| 272652 / 11/11/2021 | |
| Act Notarial nr. Contract de ipoteca aut. nr. 1140, din 03/11/2021 emis de Bazgu Mariana; | |
| B3 | A1 |
| se noteaza interdictiile de instrainare, grevare, inchiriere, dezmembrare, alipire, construire, demolare, restructurare si amenajare 1) OTP BANK ROMANIA S.A., CIF:7926069 | |

C. Partea III. SARCINI

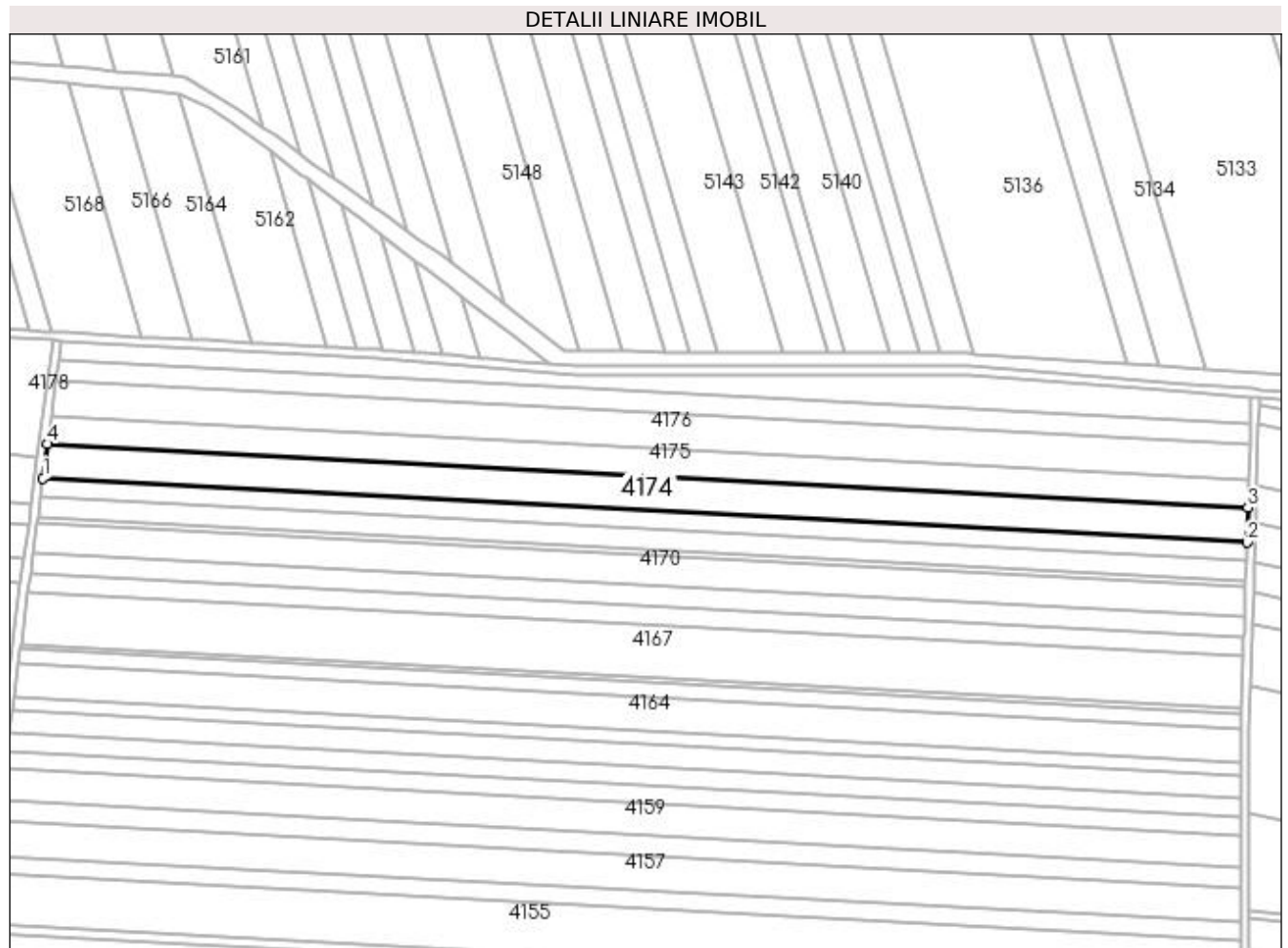
| Inscrieri privind dezmembramintele dreptului de proprietate, drepturi reale de garanție și sarcini | Referințe |
|---|-----------|
| 168344 / 09/07/2021 | |
| Act Notarial nr. CONTRACT DE IPOTECA 568, din 06/07/2021 emis de Bazgu Mariana; | |
| C1 | A1 |
| Intabulare, drept de IPOTECA, Valoare:2606765 RON, si celelalte obligatii de plata aferente creditului 1) OTP BANK ROMANIA S.A., CIF:7926069 | |
| C2 | A1 |
| Intabulare, drept de IPOTECA, Valoare:971000 RON, si celelalte obligatii de plata aferente creditului 1) OTP BANK ROMANIA S.A., CIF:7926069 | |
| C3 | A1 |
| Intabulare, drept de IPOTECA, Valoare:580000 RON, si celelalte obligatii de plata aferente creditului 1) OTP BANK ROMANIA S.A., CIF:7926069 | |
| 272652 / 11/11/2021 | |
| Act Notarial nr. Contract de ipoteca aut. nr. 1140, din 03/11/2021 emis de Bazgu Mariana; | |
| C4 | A1 |
| Intabulare, drept de IPOTECA, Valoare:500000 RON+ celelalte obligatii de plata aferente creditului 1) OTP BANK ROMANIA S.A., CIF:7926069 | |

Anexa Nr. 1 La Partea I

Teren

| Nr cadastral | Suprafaţa (mp)* | Observații / Referințe |
|--------------|-----------------|------------------------|
| 31782 | 9.600 | |

* Suprafața este determinată în planul de proiecție Stereo 70.



Date referitoare la teren

| Crt | Categorie folosință | Intra vilan | Suprafața (mp) | Tarla | Parcelă | Nr. topo | Observații / Referințe |
|-----|---------------------|-------------|----------------|-------|---------|----------|------------------------|
| 1 | arabil | NU | 9.600 | 17/1 | 213 | - | |

Lungime Segmente

1) Valorile lungimilor segmentelor sunt obținute din proiecție în plan.

| Punct început | X / Y | Punct sfârșit | X / Y | Lungime segment (** (m) |
|---------------|----------------------------|---------------|----------------------------|-------------------------|
| 1 | 430.862,133 301.485,07 | 2 | 431.441,974 301.454,206 | 580.662 |
| 2 | 431.441,974 301.454,206 | 3 | 431.442,481 301.470,76 | 16.562 |
| 3 | 431.442,481 301.470,76 | 4 | 430.864,338 301.501,533 | 578.961 |
| 4 | 430.864,338 301.501,533 | 1 | 430.862,133 301.485,07 | 16.61 |

**** Lungimile segmentelor sunt determinate în planul de proiecție Stereo 70 și sunt rotunjite la 1 milimetru.**

***** Distanța dintre puncte este formată din segmente cumulate ce sunt mai mici decât valoarea 1 milimetru.**

**DATE DESPRE IMOBILUL NR. 4175**

Oficiul de Cadastru și Publicitate Imobiliară DOLJ
Biroul de Cadastru și Publicitate Imobiliară Craiova

A. Partea I. Descrierea imobilului

TEREN Extravilan

Adresa: Jud. Dolj, T17/1 P214

| Nr. Crt | Nr cadastral Nr. topografic | Suprafața* (mp) | Observații / Referințe |
|---------|-----------------------------|-----------------|---|
| A1 | | 7.606 | Sector cadastral:30 Teren neimpregmuit; |

B. Partea II. Proprietari și acte

| Inscrieri privitoare la dreptul de proprietate și alte drepturi reale | Referințe |
|--|-----------|
| / | |
| Act Administrativ nr. TDP 1502, din 14/10/2003 emis de CJSDPAT DOLJ; | |
| B1 | A1 |
| Intabulare, drept de PROPRIETATE, dobândit prin Reconstituire, cota actuala 1/1, cota initiala 1/1 1) TRUICĂ PETRE, LIPSA CNP | |

C. Partea III. SARCINI .

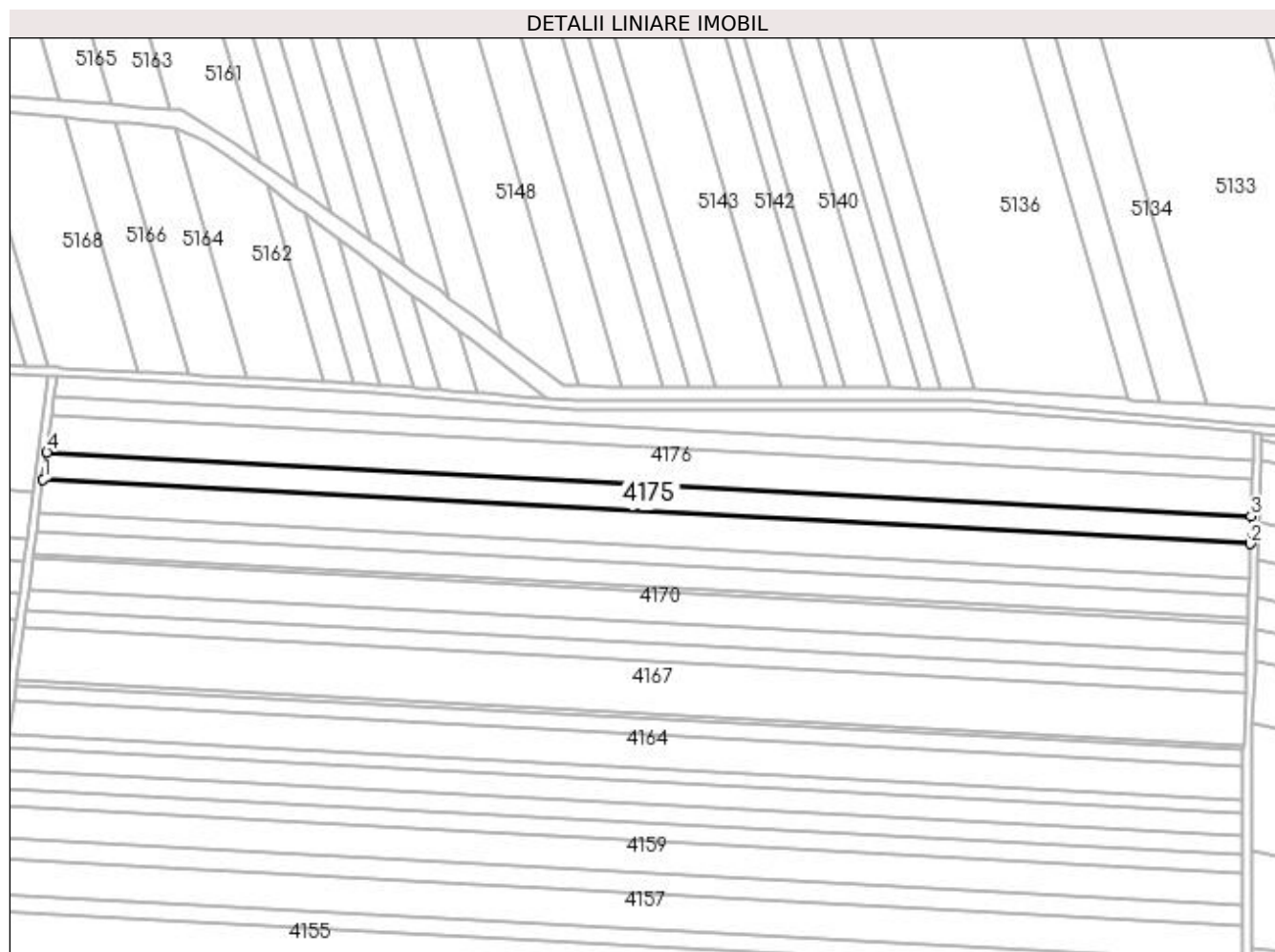
| Inscrieri privind dezmembramintele dreptului de proprietate, drepturi reale de garanție și sarcini | Referințe |
|--|-----------|
| NU SUNT | |

Anexa Nr. 1 La Partea I

Teren

| Nr cadastral | Suprafața (mp)* | Observații / Referințe |
|--------------|-----------------|------------------------|
| | 7.606 | |

* Suprafața este determinată în planul de proiecție Stereo 70.



Date referitoare la teren

| Crt | Categorie folosință | Intra vilan | Suprafața (mp) | Tarla | Parcelă | Nr. topo | Observații / Referințe |
|-----|---------------------|-------------|----------------|-------|---------|----------|------------------------|
| 1 | arabil | NU | 7.606 | 17/1 | 214 | - | |

Lungime Segmente

1) Valorile lungimilor segmentelor sunt obținute din proiecție în plan.

| Punct început | X / Y | Punct sfârșit | X / Y | Lungime segment (** (m) |
|---------------|----------------------------|---------------|----------------------------|-------------------------|
| 1 | 430.864,338 301.501,533 | 2 | 431.442,481 301.470,76 | 578.961 |
| 2 | 431.442,481 301.470,76 | 3 | 431.442,883 301.483,909 | 13.155 |
| 3 | 431.442,883 301.483,909 | 4 | 430.866,089 301.514,611 | 577.611 |
| 4 | 430.866,089 301.514,611 | 1 | 430.864,338 301.501,533 | 13.195 |

**** Lungimile segmentelor sunt determinate în planul de proiecție Stereo 70 și sunt rotunjite la 1 milimetru.**

***** Distanța dintre puncte este formată din segmente cumulate ce sunt mai mici decât valoarea 1 milimetru.**

**DATE DESPRE IMOBILUL NR. 4176**

Oficiul de Cadastru și Publicitate Imobiliară DOLJ
Biroul de Cadastru și Publicitate Imobiliară Craiova

A. Partea I. Descrierea imobilului

TEREN Extravilan

Adresa: Jud. Dolj, T17/1 P215

| Nr. Crt | Nr cadastral Nr. topografic | Suprafața* (mp) | Observații / Referințe |
|---------|-----------------------------|-----------------|---|
| A1 | | 10.000 | Sector cadastral:30 Teren neimprejmuit; |

B. Partea II. Proprietari și acte

| Inscrieri privitoare la dreptul de proprietate și alte drepturi reale | | Referințe |
|---|---|-----------|
| / | | |
| Act Notarial nr. C.M. 4, din 18/01/2012 emis de BN LEXUS; | | |
| B1 | Intabulare, drept de PROPRIETATE, dobandit prin Succesiune, cota actuala 1/1, cota initiala 1/1 1) OLARU ION | A1 |

C. Partea III. SARCINI .

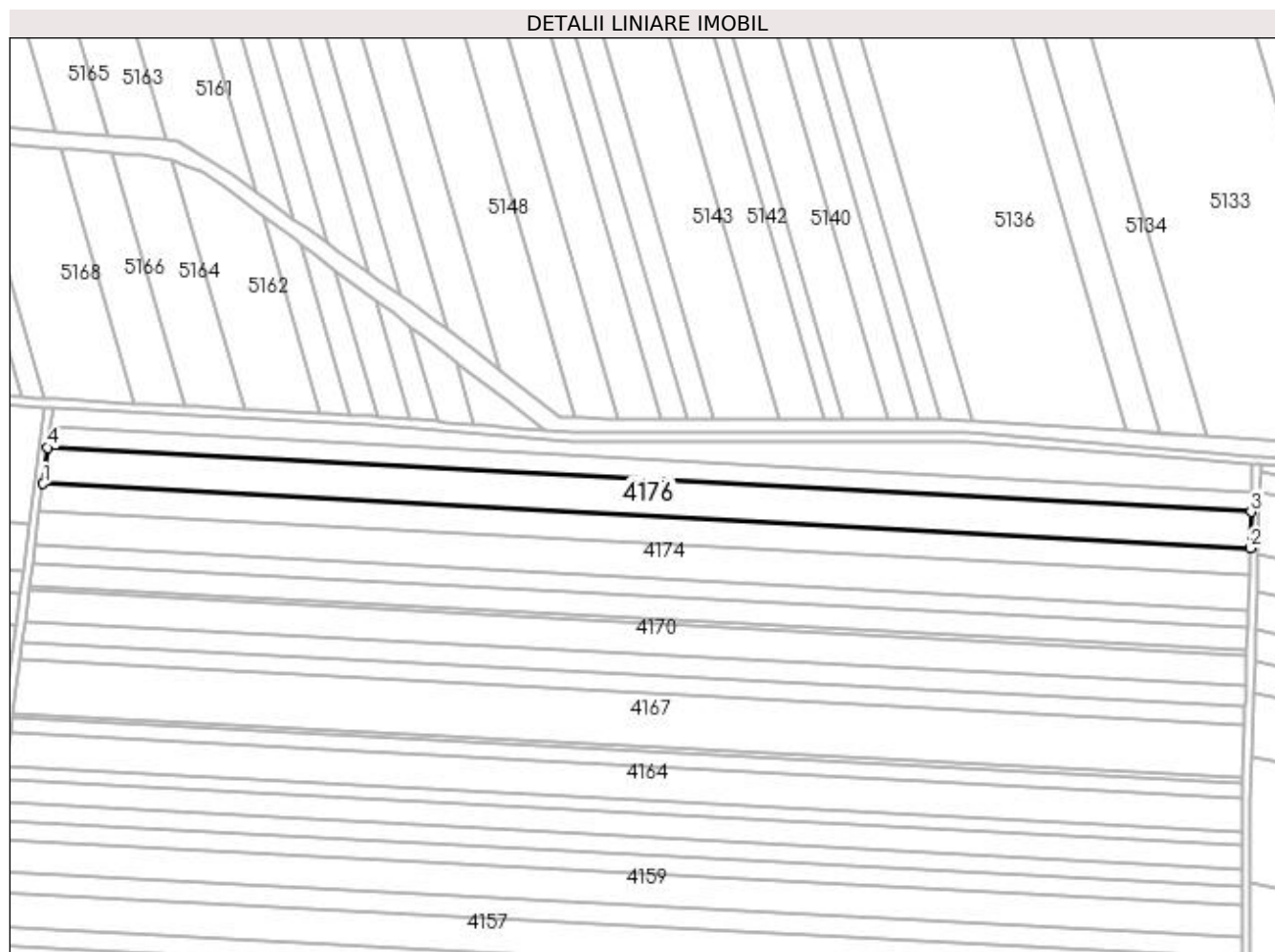
| Inscrieri privind dezmembramintele dreptului de proprietate, drepturi reale de garanție și sarcini | Referințe |
|--|-----------|
| NU SUNT | |

Anexa Nr. 1 La Partea I

Teren

| Nr cadastral | Suprafața (mp)* | Observații / Referințe |
|--------------|-----------------|------------------------|
| | 10.000 | |

* Suprafața este determinată în planul de proiecție Stereo 70.



Date referitoare la teren

| Crt | Categorie folosință | Intra vilan | Suprafața (mp) | Tarla | Parcelă | Nr. topo | Observații / Referințe |
|-----|---------------------|-------------|----------------|-------|---------|----------|------------------------|
| 1 | arabil | NU | 10.000 | 17/1 | 215 | - | |

Lungime Segmente

1) Valorile lungimilor segmentelor sunt obținute din proiecție în plan.

| Punct început | X / Y | Punct sfârșit | X / Y | Lungime segment (** (m) |
|---------------|----------------------------|---------------|----------------------------|-------------------------|
| 1 | 430.866,089 301.514,611 | 2 | 431.442,883 301.483,909 | 577.611 |
| 2 | 431.442,883 301.483,909 | 3 | 431.443,414 301.501,245 | 17.344 |
| 3 | 431.443,414 301.501,245 | 4 | 430.868,398 301.531,852 | 575.83 |
| 4 | 430.868,398 301.531,852 | 1 | 430.866,089 301.514,611 | 17.395 |

**** Lungimile segmentelor sunt determinate în planul de proiecție Stereo 70 și sunt rotunjite la 1 milimetru.**

***** Distanța dintre puncte este formată din segmente cumulate ce sunt mai mici decât valoarea 1 milimetru.**

**DATE DESPRE IMOBILUL NR. 4177**

Oficiul de Cadastru și Publicitate Imobiliară DOLJ
Biroul de Cadastru și Publicitate Imobiliară Craiova

A. Partea I. Descrierea imobilului

TEREN Extravilan

Adresa: Jud. Dolj, T17/1 P216

| Nr. Crt | Nr cadastral Nr. topografic | Suprafața* (mp) | Observații / Referințe |
|---------|-----------------------------|-----------------|---|
| A1 | | 5.600 | Sector cadastral:30 Teren neimprejmuit; |

B. Partea II. Proprietari și acte

| Inscrieri privitoare la dreptul de proprietate și alte drepturi reale | Referințe |
|--|-----------|
| / | |
| Act Administrativ nr. TDP 728-9674, din 05/09/1997 emis de CJSDPAT DOLJ; | |
| B1 | A1 |
| Intabulare, drept de PROPRIETATE, dobândit prin Reconstituire, cota actuala 1/1, cota initiala 1/1 1) BERBECEA MARIN DEFUNCT:Da | |

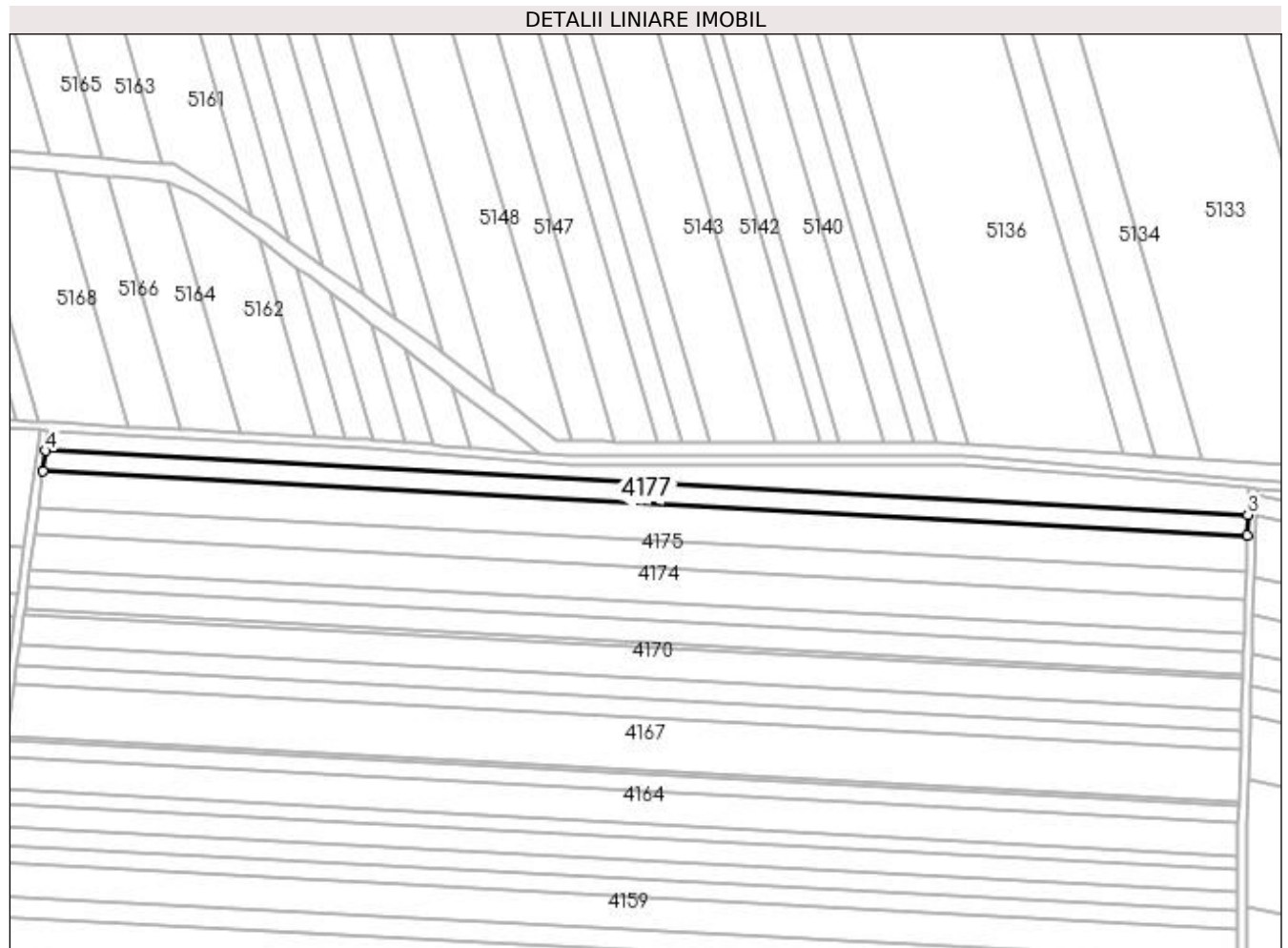
C. Partea III. SARCINI .

| Inscrieri privind dezmembramintele dreptului de proprietate, drepturi reale de garanție și sarcini | Referințe |
|--|-----------|
| NU SUNT | |

Anexa Nr. 1 La Partea I**Teren**

| Nr cadastral | Suprafața (mp)* | Observații / Referințe |
|--------------|-----------------|------------------------|
| | 5.600 | |

* Suprafața este determinată în planul de proiecție Stereo 70.

**Date referitoare la teren**

| Crt | Categorie folosință | Intra vilan | Suprafața (mp) | Tarla | Parcelă | Nr. topo | Observații / Referințe |
|-----|---------------------|-------------|----------------|-------|---------|----------|------------------------|
| 1 | arabil | NU | 5.600 | 17/1 | 216 | - | |

Lungime Segmente

1) Valorile lungimilor segmentelor sunt obținute din proiecție în plan.

| Punct început | X / Y | Punct sfârșit | X / Y | Lungime segment (** (m) |
|---------------|----------------------------|---------------|----------------------------|-------------------------|
| 1 | 430.868,398 301.531,852 | 2 | 431.443,414 301.501,245 | 575.83 |
| 2 | 431.443,414 301.501,245 | 3 | 431.443,712 301.510,977 | 9.737 |
| 3 | 431.443,712 301.510,977 | 4 | 430.869,694 301.541,53 | 574.831 |
| 4 | 430.869,694 301.541,53 | 1 | 430.868,398 301.531,852 | 9.764 |

**** Lungimile segmentelor sunt determinate în planul de proiecție Stereo 70 și sunt rotunjite la 1 milimetru.**

***** Distanța dintre puncte este formată din segmente cumulate ce sunt mai mici decât valoarea 1 milimetru.**

**DATE DESPRE IMOBILUL NR. 4178**

Oficiul de Cadastru și Publicitate Imobiliară DOLJ
Biroul de Cadastru și Publicitate Imobiliară Craiova

A. Partea I. Descrierea imobilului

TEREN Extravilan

Adresa: Jud. Dolj, Tarlaua 17/1, parcela 217

| Nr. Crt | Nr cadastral Nr. topografic | Suprafața* (mp) | Observații / Referințe |
|---------|-----------------------------|-----------------|---|
| A1 | 30078 | 20.000 | Sector cadastral:30 Teren neimprejmuit; |

B. Partea II. Proprietari și acte

| Inscrieri privitoare la dreptul de proprietate și alte drepturi reale | Referințe |
|---|-----------|
| 1490 / 12/01/2011 | |
| Act Notarial nr. CVC AUT NR.3884, din 23/12/2010 emis de NP FAURAR VIRGIL CLAUDIU; | |
| B1 | A1 |
| Intabulare, drept de PROPRIETATE, dobandit prin Conventie, cota actuala 1/1, cota initiala 1/1 1) SC RURAL OLTENIA SRL, CIF:9999999999999, LIPSA CUI | |

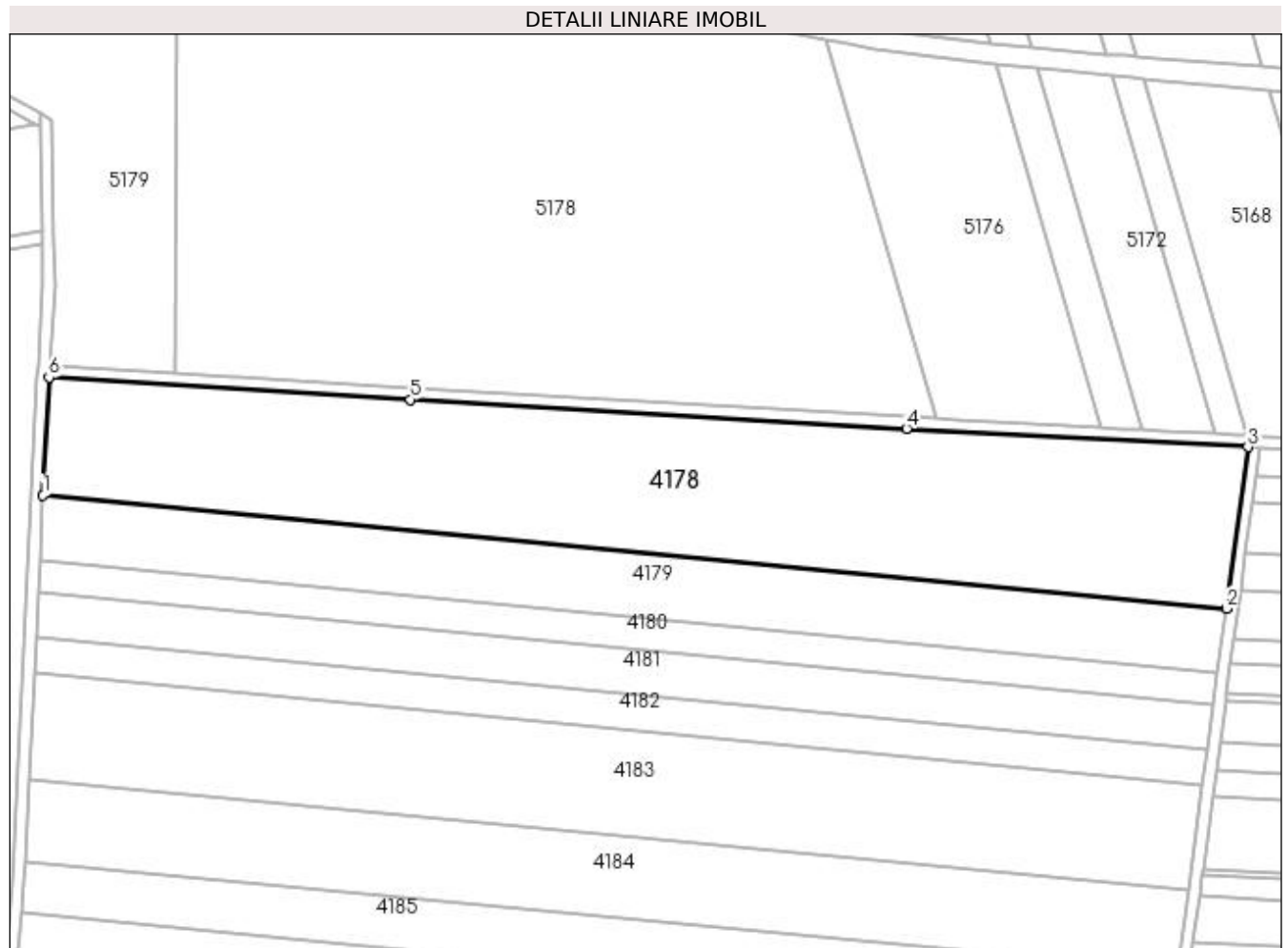
C. Partea III. SARCINI .

| Inscrieri privind dezmembramintele dreptului de proprietate, drepturi reale de garanție și sarcini | Referințe |
|--|-----------|
| NU SUNT | |

Anexa Nr. 1 La Partea I**Teren**

| Nr cadastral | Suprafața (mp)* | Observații / Referințe |
|--------------|-----------------|------------------------|
| 30078 | 20.000 | |

* Suprafața este determinată în planul de proiecție Stereo 70.

**Date referitoare la teren**

| Crt | Categorie folosință | Intra vilan | Suprafața (mp) | Tarla | Parcelă | Nr. topo | Observații / Referințe |
|-----|---------------------|-------------|----------------|-------|---------|----------|------------------------|
| 1 | arabil | NU | 20.000 | 17/1 | 217 | - | |

Lungime Segmente

1) Valorile lungimilor segmentelor sunt obținute din proiecție în plan.

| Punct început | X / Y | Punct sfârșit | X / Y | Lungime segment (** (m) |
|---------------|----------------------------|---------------|----------------------------|-------------------------|
| 1 | 430.449,417 301.534,563 | 2 | 430.859,476 301.495,366 | 411.928 |
| 2 | 430.859,476 301.495,366 | 3 | 430.866,971 301.551,337 | 56.471 |
| 3 | 430.866,971 301.551,337 | 4 | 430.748,633 301.557,665 | 118.507 |
| 4 | 430.748,633 301.557,665 | 5 | 430.576,732 301.567,768 | 172.198 |
| 5 | 430.576,732 301.567,768 | 6 | 430.451,451 301.575,414 | 125.514 |

| Punct început | X / Y | Punct sfârșit | X / Y | Lungime segment (** (m) |
|---------------|----------------------------|---------------|----------------------------|-------------------------|
| 6 | 430.451,451 301.575,414 | 1 | 430.449,417 301.534,563 | 40.902 |

** Lungimile segmentelor sunt determinate în planul de proiecție Stereo 70 și sunt rotunjite la 1 milimetru.

*** Distanța dintre puncte este formată din segmente cumulate ce sunt mai mici decât valoarea 1 milimetru.

**DATE DESPRE IMOBILUL NR. 4179**

Oficiul de Cadastru și Publicitate Imobiliară DOLJ
Biroul de Cadastru și Publicitate Imobiliară Craiova

A. Partea I. Descrierea imobilului

TEREN Extravilan

Adresa: Jud. Dolj, T17/1 P218

| Nr. Crt | Nr cadastral Nr. topografic | Suprafața* (mp) | Observații / Referințe |
|---------|-----------------------------|-----------------|---|
| A1 | | 9.312 | Sector cadastral:30 Teren neimprejmuit; |

B. Partea II. Proprietari și acte

| Inscrieri privitoare la dreptul de proprietate și alte drepturi reale | Referințe |
|--|-----------|
| / | |
| Act Administrativ nr. TDP 400-2180, din 07/02/1994 emis de CJSDPAT DOLJ; | |
| B1 | A1 |
| Intabulare, drept de PROPRIETATE, dobândit prin Reconstituire, cota actuala 1/1, cota initiala 1/1 1) NICOLCEA NICOLAE DEFUNCT:Da | |

C. Partea III. SARCINI .

| Inscrieri privind dezmembramintele dreptului de proprietate, drepturi reale de garanție și sarcini | Referințe |
|--|-----------|
| NU SUNT | |

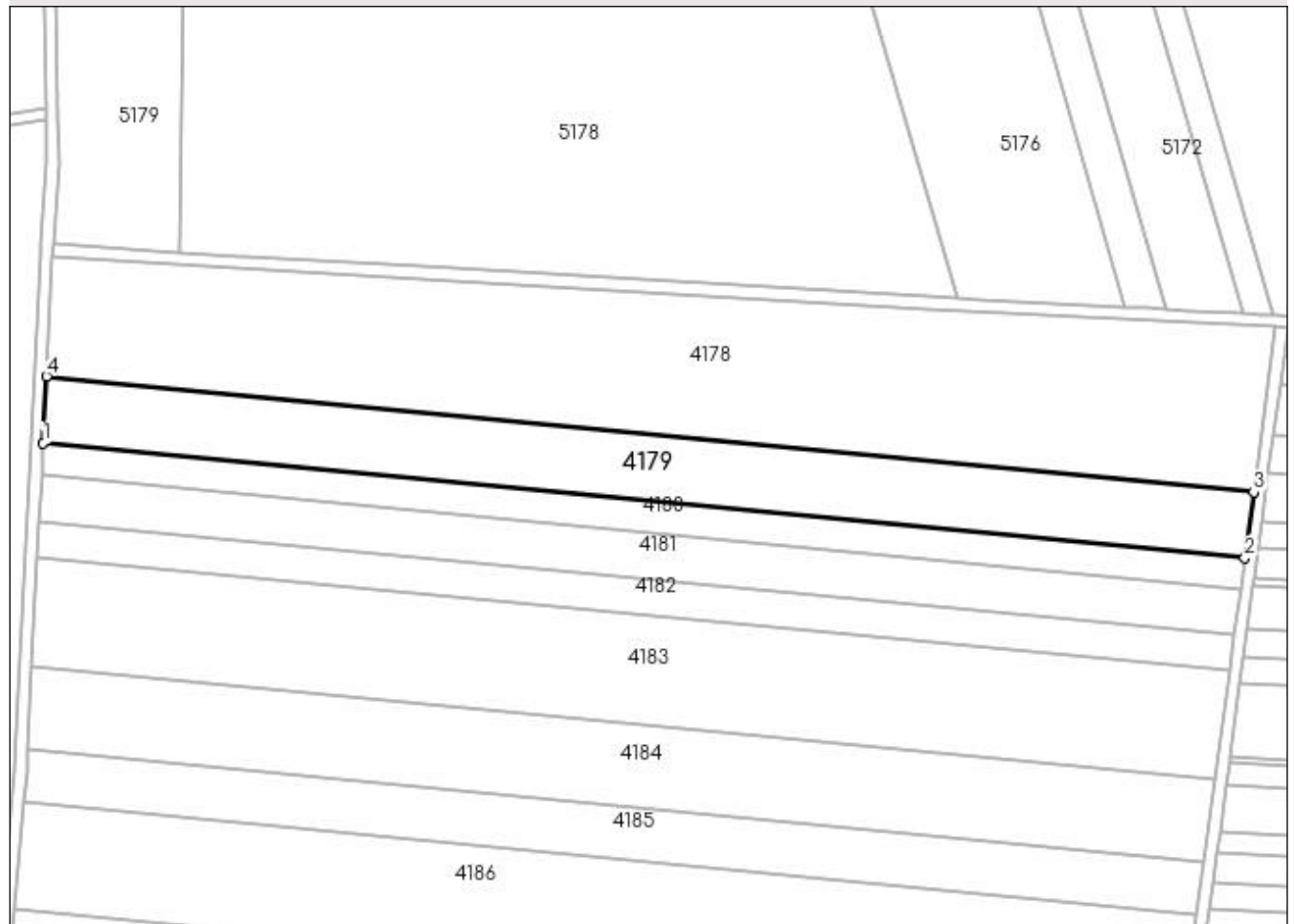
Anexa Nr. 1 La Partea I

Teren

| Nr cadastral | Suprafața (mp)* | Observații / Referințe |
|--------------|-----------------|------------------------|
| | 9.312 | |

* Suprafața este determinată în planul de proiecție Stereo 70.

DETALII LINIARE IMOBIL



Date referitoare la teren

| Crt | Categorie folosință | Intra vilan | Suprafața (mp) | Tarla | Parcelă | Nr. topo | Observații / Referințe |
|-----|---------------------|-------------|----------------|-------|---------|----------|------------------------|
| 1 | arabil | NU | 9.312 | 17/1 | 218 | - | |

Lungime Segmente

1) Valorile lungimilor segmentelor sunt obținute din proiecție în plan.

| Punct început | X / Y | Punct sfârșit | X / Y | Lungime segment (** (m) |
|---------------|----------------------------|---------------|----------------------------|-------------------------|
| 1 | 430.448,29 301.511,91 | 2 | 430.856,467 301.472,892 | 410.038 |
| 2 | 430.856,467 301.472,892 | 3 | 430.859,476 301.495,366 | 22.675 |
| 3 | 430.859,476 301.495,366 | 4 | 430.449,417 301.534,563 | 411.928 |
| 4 | 430.449,417 301.534,563 | 1 | 430.448,29 301.511,91 | 22.681 |

**** Lungimile segmentelor sunt determinate în planul de proiecție Stereo 70 și sunt rotunjite la 1 milimetru.**

***** Distanța dintre puncte este formată din segmente cumulate ce sunt mai mici decât valoarea 1 milimetru.**

**DATE DESPRE IMOBILUL NR. 4180**

Oficiul de Cadastru și Publicitate Imobiliară DOLJ
Biroul de Cadastru și Publicitate Imobiliară Craiova

A. Partea I. Descrierea imobilului

TEREN Extravilan

Adresa: Jud. Dolj, T17/1 P219

| Nr. Crt | Nr cadastral Nr. topografic | Suprafața* (mp) | Observații / Referințe |
|---------|-----------------------------|-----------------|---|
| A1 | | 4.418 | Sector cadastral:30 Teren neimprejmuit; |

B. Partea II. Proprietari și acte

| Inscrieri privitoare la dreptul de proprietate și alte drepturi reale | Referințe |
|---|-----------|
| / | |
| Act Administrativ nr. TDP 724-9674, din 04/09/1997 emis de CJSDPAT DOLJ; | |
| B1 | A1 |
| Intabulare, drept de PROPRIETATE, dobândit prin Reconstituire, cota actuala 1/1, cota initiala 1/1 1) GRIGORE IONEL DEFUNCT:Da | |

C. Partea III. SARCINI .

| Inscrieri privind dezmembramintele dreptului de proprietate, drepturi reale de garanție și sarcini | Referințe |
|--|-----------|
| NU SUNT | |

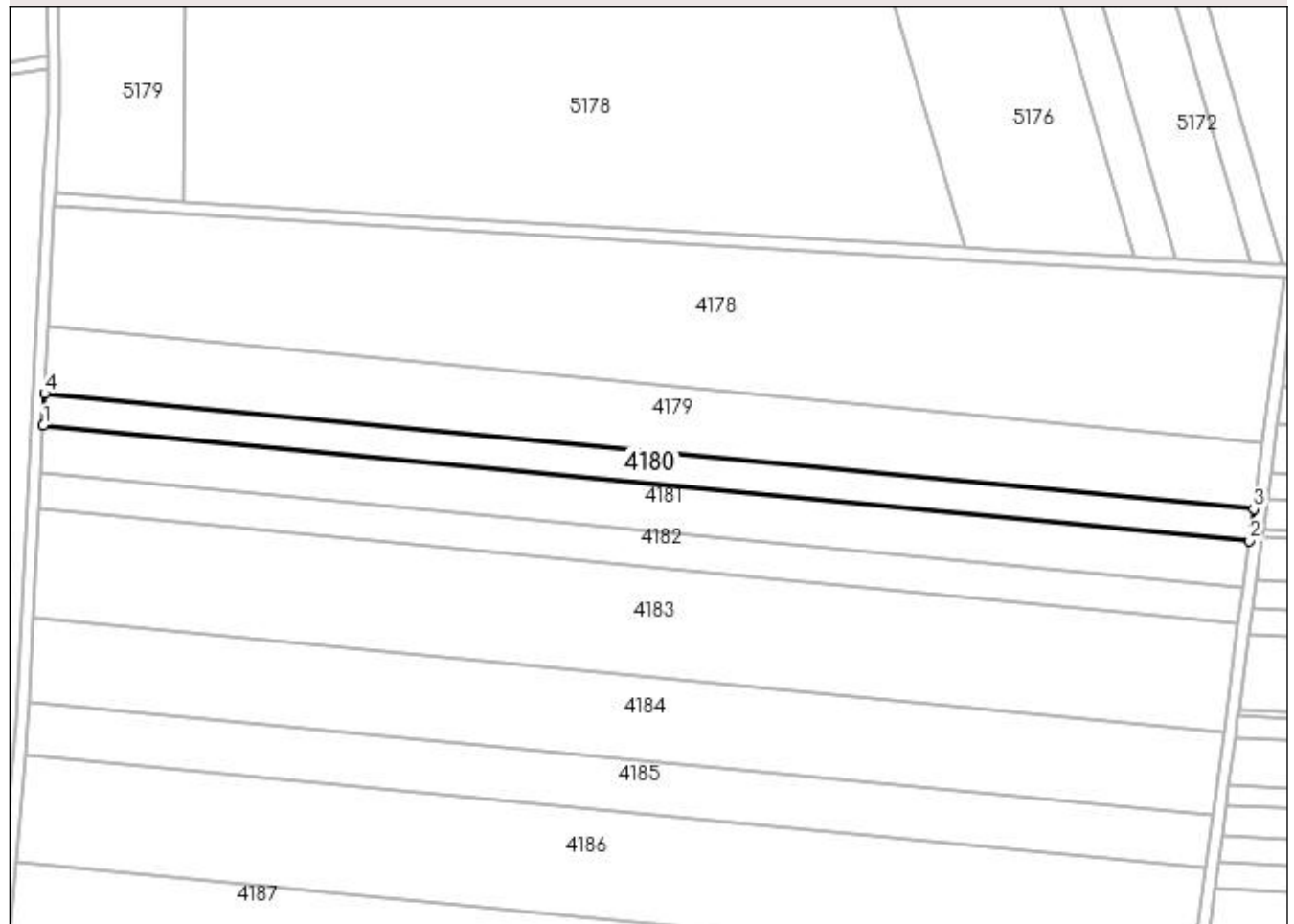
Anexa Nr. 1 La Partea I

Teren

| Nr cadastral | Suprafața (mp)* | Observații / Referințe |
|--------------|-----------------|------------------------|
| | 4.418 | |

* Suprafața este determinată în planul de proiecție Stereo 70.

DETALII LINIARE IMOBIL



Date referitoare la teren

| Crt | Categorie folosință | Intra vilan | Suprafața (mp) | Tarla | Parcelă | Nr. topo | Observații / Referințe |
|-----|---------------------|-------------|----------------|-------|---------|----------|------------------------|
| 1 | arabil | NU | 4.418 | 17/1 | 219 | - | |

Lungime Segmente

1) Valorile lungimilor segmentelor sunt obținute din proiecție în plan.

| Punct început | X / Y | Punct sfârșit | X / Y | Lungime segment (** (m) |
|---------------|----------------------------|---------------|----------------------------|-------------------------|
| 1 | 430.447,753 301.501,126 | 2 | 430.855,034 301.462,194 | 409.138 |
| 2 | 430.855,034 301.462,194 | 3 | 430.856,467 301.472,892 | 10.794 |
| 3 | 430.856,467 301.472,892 | 4 | 430.448,29 301.511,91 | 410.038 |
| 4 | 430.448,29 301.511,91 | 1 | 430.447,753 301.501,126 | 10.797 |

**** Lungimile segmentelor sunt determinate în planul de proiecție Stereo 70 și sunt rotunjite la 1 milimetru.**

***** Distanța dintre puncte este formată din segmente cumulate ce sunt mai mici decât valoarea 1 milimetru.**

**DATE DESPRE IMOBILUL NR. 4181**

Oficiul de Cadastru și Publicitate Imobiliară DOLJ
Biroul de Cadastru și Publicitate Imobiliară Craiova

A. Partea I. Descrierea imobilului

TEREN Extravilan

Adresa: Jud. Dolj, T17/1 P220

| Nr. Crt | Nr cadastral Nr. topografic | Suprafața* (mp) | Observații / Referințe |
|---------|-----------------------------|-----------------|---|
| A1 | 30087 | 6.400 | Sector cadastral:30 Teren neimprejmuit; |

B. Partea II. Proprietari și acte

| Inscrieri privitoare la dreptul de proprietate și alte drepturi reale | | Referințe |
|---|--|-----------|
| 1495 / 12/01/2011 | | |
| Act Notarial nr. CVC 3884, din 23/12/2010 emis de NP FAURAR VIRGIL CLAUDIU; | | |
| B1 | Intabulare, drept de PROPRIETATEcumparare, dobandit prin Conventie, cota actuala 1/1, cota initiala 1/1 1) SC RURAL OLTENIA SRL, CIF:22112978 | A1 |

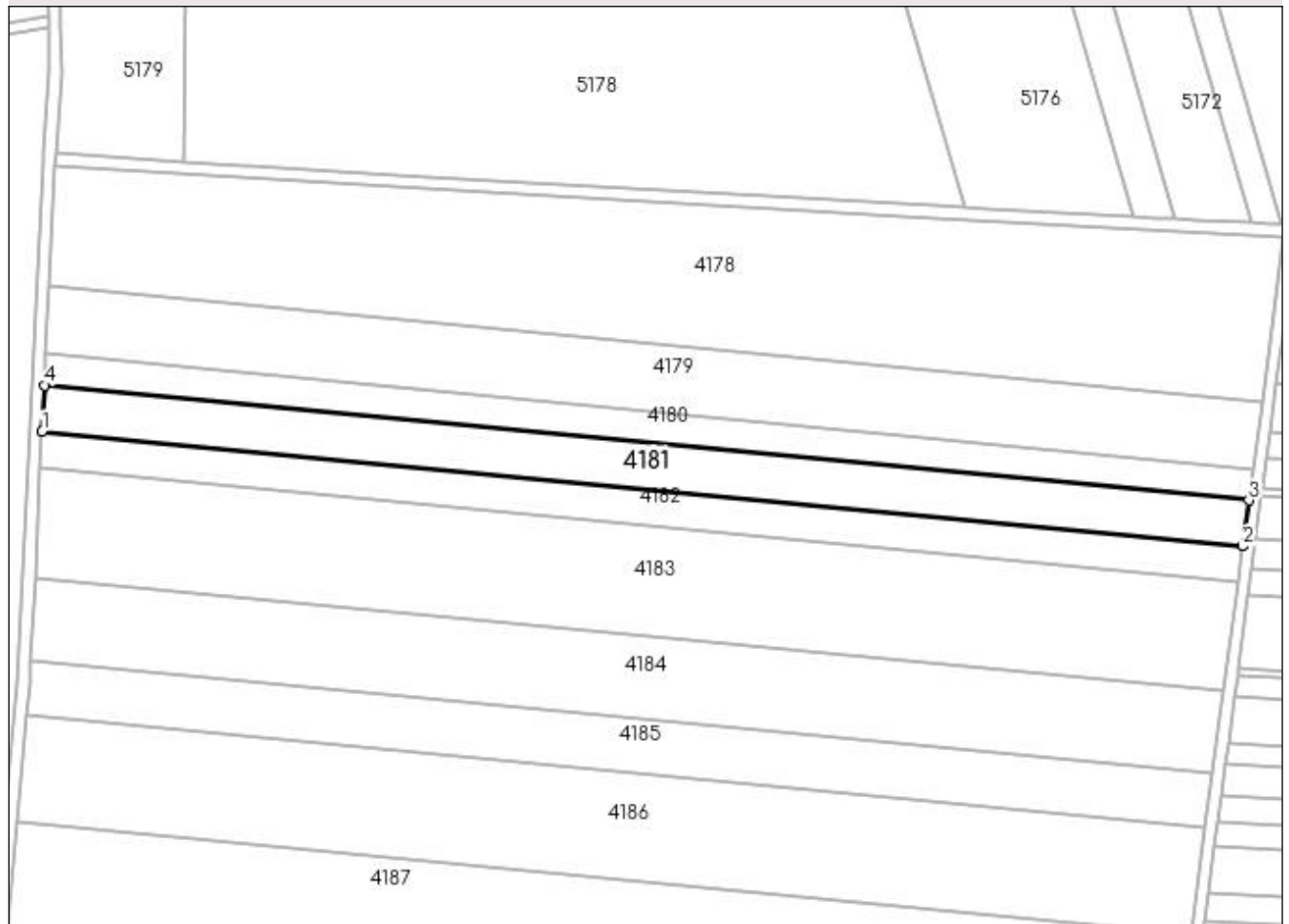
C. Partea III. SARCINI .

| Inscrieri privind dezmembramintele dreptului de proprietate, drepturi reale de garanție și sarcini | Referințe |
|--|-----------|
| NU SUNT | |

Anexa Nr. 1 La Partea I**Teren**

| | | |
|--------------|-----------------|------------------------|
| Nr cadastral | Suprafața (mp)* | Observații / Referințe |
| 30087 | 6.400 | |

* Suprafața este determinată în planul de proiecție Stereo 70.

DETALII LINIARE IMOBIL**Date referitoare la teren**

| Crt | Categorie folosință | Intra vilan | Suprafața (mp) | Tarla | Parcelă | Nr. topo | Observații / Referințe |
|-----|---------------------|-------------|----------------|-------|---------|----------|------------------------|
| 1 | arabil | NU | 6.400 | 17/1 | 220 | - | |

Lungime Segmente

1) Valorile lungimilor segmentelor sunt obținute din proiecție în plan.

| Punct început | X / Y | Punct sfârșit | X / Y | Lungime segment (** (m) |
|---------------|----------------------------|---------------|----------------------------|-------------------------|
| 1 | 430.446,973 301.485,461 | 2 | 430.852,954 301.446,654 | 407.832 |
| 2 | 430.852,954 301.446,654 | 3 | 430.855,034 301.462,194 | 15.679 |
| 3 | 430.855,034 301.462,194 | 4 | 430.447,753 301.501,126 | 409.138 |
| 4 | 430.447,753 301.501,126 | 1 | 430.446,973 301.485,461 | 15.684 |

**** Lungimile segmentelor sunt determinate în planul de proiecție Stereo 70 și sunt rotunjite la 1 milimetru.**

***** Distanța dintre puncte este formată din segmente cumulate ce sunt mai mici decât valoarea 1 milimetru.**

**DATE DESPRE IMOBILUL NR. 4182**

Oficiul de Cadastru și Publicitate Imobiliară DOLJ
 Biroul de Cadastru și Publicitate Imobiliară Craiova

A. Partea I. Descrierea imobilului

TEREN Extravilan

Adresa: Jud. Dolj, T17/1 P222

| Nr. Crt | Nr cadastral Nr. topografic | Suprafața* (mp) | Observații / Referințe |
|---------|-----------------------------|-------------------------------------|--|
| A1 | | Din acte: 20.000 Masurata: 5.000 | Sector cadastral:30 Teren neimprejmuit; Diferenta de suprafata se regaseste la ID-ul 4183 |

B. Partea II. Proprietari și acte

| Inscrieri privitoare la dreptul de proprietate și alte drepturi reale | | Referințe |
|--|---|-----------|
| / | | |
| Act Administrativ nr. TDP 1048-48563, din 29/03/1995 emis de CJSDPAT DOLJ; | | |
| B1 | Intabulare, drept de PROPRIETATE, dobandit prin Reconstituire, cota actuala 1/1, cota initiala 1/1 1) BĂDAN MARIN, LIPSA CNP | A1 |

C. Partea III. SARCINI .

| Inscrieri privind dezmembramintele dreptului de proprietate, drepturi reale de garanție și sarcini | Referințe |
|--|-----------|
| NU SUNT | |

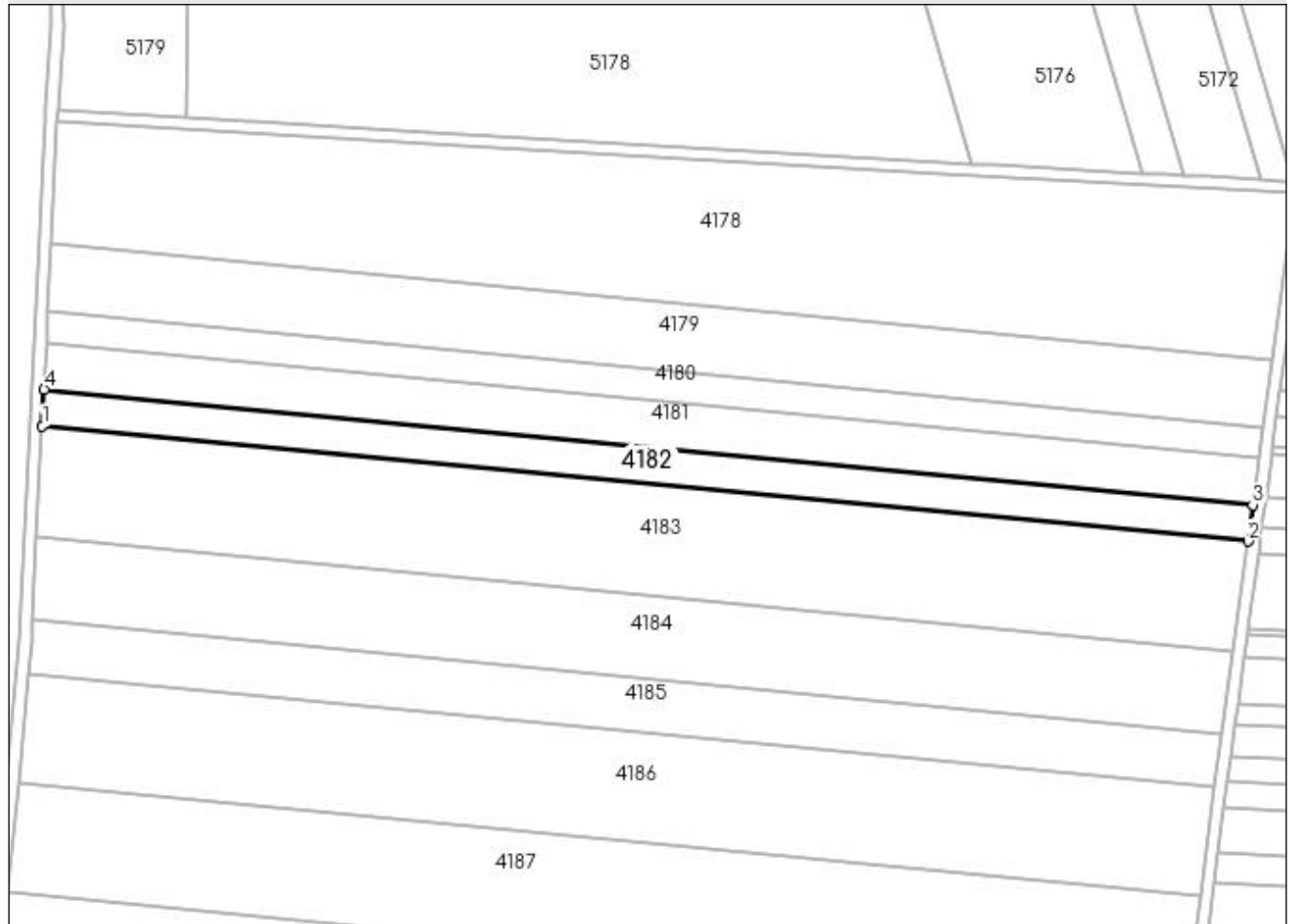
Anexa Nr. 1 La Partea I

Teren

| | | |
|--------------|-------------------------------------|--|
| Nr cadastral | Suprafața (mp)* | Observații / Referințe |
| | Din acte: 20.000 Masurata: 5.000 | Diferenta de suprafata se regasese la ID-ul 4183 |

* Suprafața este determinată în planul de proiecție Stereo 70.

DETALII LINIARE IMOBIL



Date referitoare la teren

| Crt | Categorie folosință | Intravilan | Suprafața (mp) | Tarla | Parcelă | Nr. topo | Observații / Referințe |
|-----|---------------------|------------|----------------|-------|---------|----------|------------------------|
| 1 | arabil | NU | 5.000 | 17/1 | 222 | - | |

Lungime Segmente

1) Valorile lungimilor segmentelor sunt obținute din proiecție în plan.

| Punct început | X / Y | Punct sfârșit | X / Y | Lungime segment (** (m) |
|---------------|----------------------------|---------------|----------------------------|-------------------------|
| 1 | 430.446,362 301.473,188 | 2 | 430.851,323 301.434,478 | 406.807 |
| 2 | 430.851,323 301.434,478 | 3 | 430.852,954 301.446,654 | 12.285 |
| 3 | 430.852,954 301.446,654 | 4 | 430.446,973 301.485,461 | 407.832 |
| 4 | 430.446,973 301.485,461 | 1 | 430.446,362 301.473,188 | 12.288 |

**** Lungimile segmentelor sunt determinate în planul de proiecție Stereo 70 și sunt rotunjite la 1 milimetru.**

***** Distanța dintre puncte este formată din segmente cumulate ce sunt mai mici decât valoarea 1 milimetru.**

**DATE DESPRE IMOBILUL NR. 4183**

Oficiul de Cadastru și Publicitate Imobiliară DOLJ
Biroul de Cadastru și Publicitate Imobiliară Craiova

A. Partea I. Descrierea imobilului

TEREN Extravilan

Adresa: Jud. Dolj, TARLAUA 17/1, PARCELA 222-LOT2

| Nr. Crt | Nr cadastral Nr. topografic | Suprafața* (mp) | Observații / Referințe |
|---------|-----------------------------|-----------------|---|
| A1 | 30847 | 15.000 | Sector cadastral:30 Teren neimprejmuit; |

B. Partea II. Proprietari și acte

| Inscrieri privitoare la dreptul de proprietate și alte drepturi reale | Referințe |
|---|--|
| 29219 / 01/04/2013 | |
| Hotarare Judecatoreasca nr. Sentinta civila nr 18881, din 14/12/2007 emis de JUDECATORIA CRAIOVA (TDP nr 1048-48563/1995 Comisia Judeteana Dolj); | |
| B1 | Intabulare, drept de PROPRIETATE, dobandit prin Hotarare Judecatoreasca, cota actuala 1/1, cota initiala 1/1 |
| | 1) DUMITRU JENICA |

C. Partea III. SARCINI .

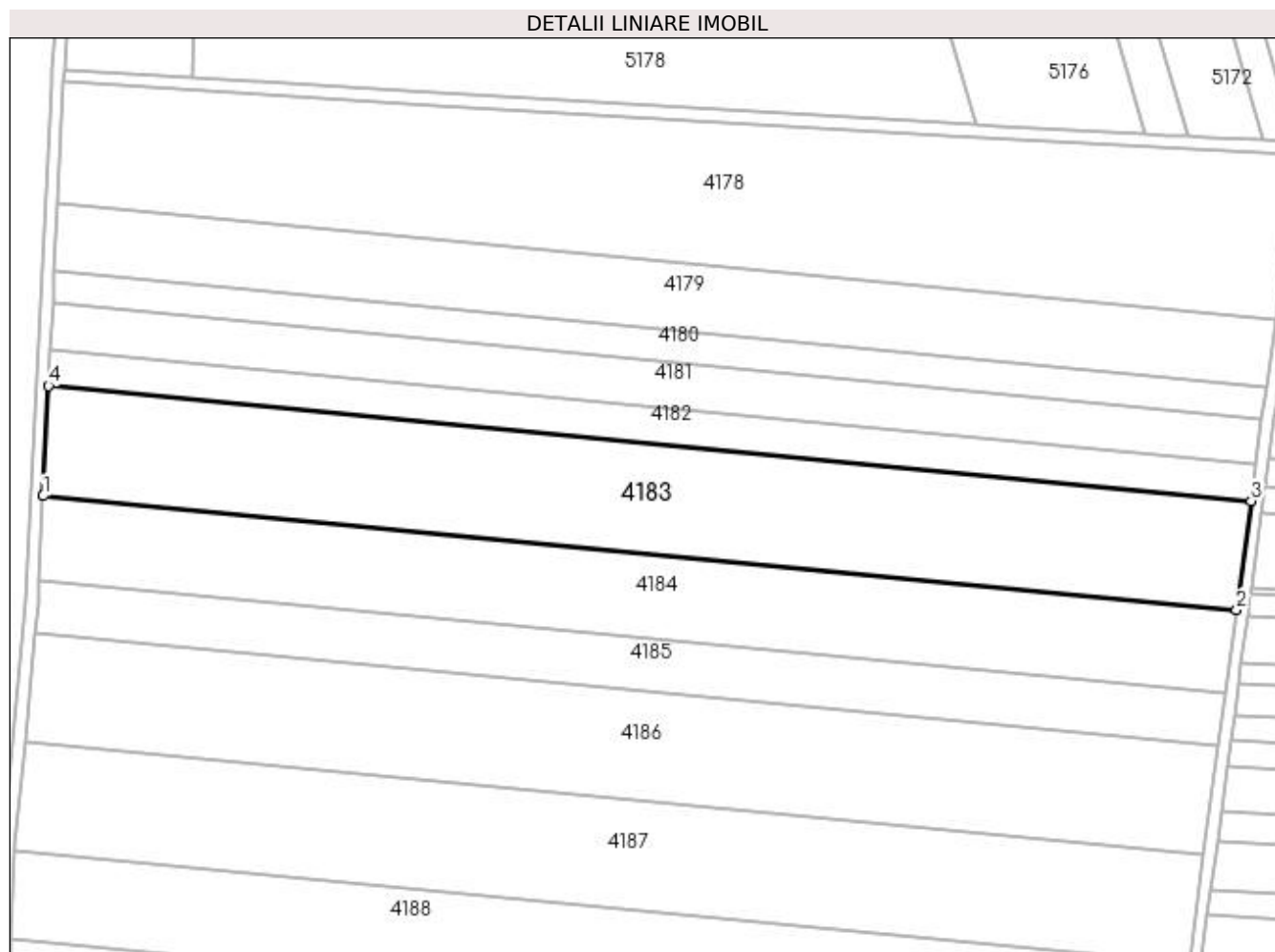
| Inscrieri privind dezmembramintele dreptului de proprietate, drepturi reale de garanție și sarcini | Referințe |
|--|-----------|
| NU SUNT | |

Anexa Nr. 1 La Partea I

Teren

| Nr cadastral | Suprafața (mp)* | Observații / Referințe |
|--------------|-----------------|------------------------|
| 30847 | 15.000 | |

* Suprafața este determinată în planul de proiecție Stereo 70.



Date referitoare la teren

| Crt | Categorie folosință | Intra vilan | Suprafața (mp) | Tarla | Parcelă | Nr. topo | Observații / Referințe |
|-----|---------------------|-------------|----------------|-------|----------|----------|------------------------|
| 1 | arabil | NU | 15.000 | 17/1 | 222-LOT2 | - | |

Lungime Segmente

1) Valorile lungimilor segmentelor sunt obținute din proiecție în plan.

| Punct început | X / Y | Punct sfârșit | X / Y | Lungime segment (** (m) |
|---------------|----------------------------|---------------|----------------------------|-------------------------|
| 1 | 430.444,52 301.436,183 | 2 | 430.846,408 301.397,766 | 403.72 |
| 2 | 430.846,408 301.397,766 | 3 | 430.851,323 301.434,478 | 37.04 |
| 3 | 430.851,323 301.434,478 | 4 | 430.446,362 301.473,188 | 406.807 |
| 4 | 430.446,362 301.473,188 | 1 | 430.444,52 301.436,183 | 37.051 |

**** Lungimile segmentelor sunt determinate în planul de proiecție Stereo 70 și sunt rotunjite la 1 milimetru.**

***** Distanța dintre puncte este formată din segmente cumulate ce sunt mai mici decât valoarea 1 milimetru.**

**DATE DESPRE IMOBILUL NR. 4184**

Oficiul de Cadastru și Publicitate Imobiliară DOLJ
Biroul de Cadastru și Publicitate Imobiliară Craiova

A. Partea I. Descrierea imobilului

TEREN Extravilan

Adresa: Jud. Dolj, T17/1 P224

| Nr. Crt | Nr cadastral Nr. topografic | Suprafața* (mp) | Observații / Referințe |
|---------|-----------------------------|-----------------|---|
| A1 | 30068 | 11.350 | Sector cadastral:30 Teren neimprejmuit; |

B. Partea II. Proprietari și acte

| Inscrieri privitoare la dreptul de proprietate și alte drepturi reale | Referințe |
|--|-----------|
| 1485 / 12/01/2011 | |
| Act Notarial nr. CVC AUT. NR. 3884, din 23/12/2010 emis de NP FAURAR VIRGIL CLAUDIU; | |
| B1 | A1 |
| Intabulare, drept de PROPRIETATE, dobandit prin Conventie, cota actuala 1/1, cota initiala 1/1 1) S.C. RURAL OLTENIA S.R.L., CIF:22112978 | |

C. Partea III. SARCINI .

| Inscrieri privind dezmembramintele dreptului de proprietate, drepturi reale de garanție și sarcini | Referințe |
|--|-----------|
| NU SUNT | |

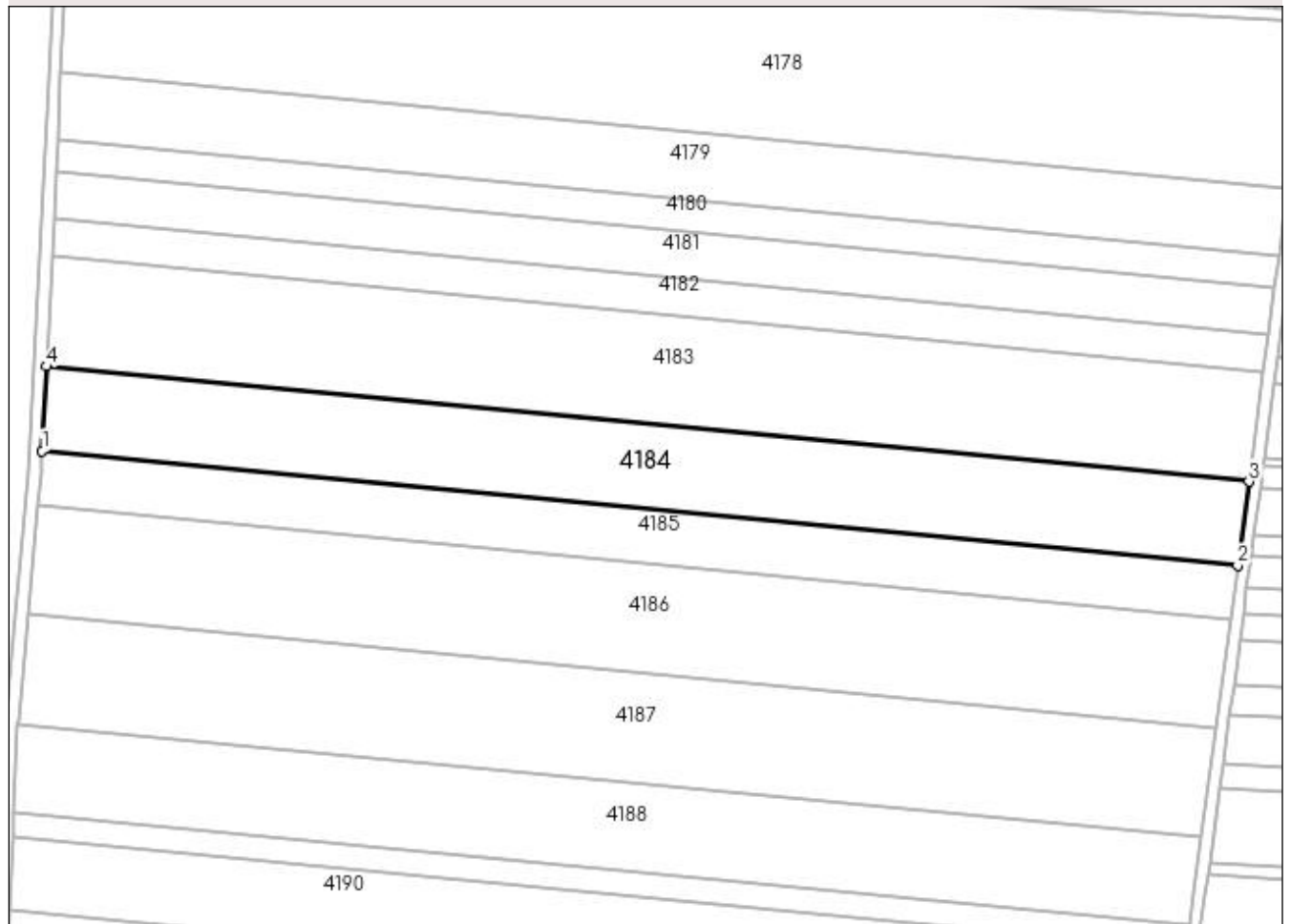
Anexa Nr. 1 La Partea I

Teren

| Nr cadastral | Suprafața (mp)* | Observații / Referințe |
|--------------|-----------------|------------------------|
| 30068 | 11.350 | |

* Suprafața este determinată în planul de proiecție Stereo 70.

DETALII LINIARE IMOBIL



Date referitoare la teren

| Crt | Categorie folosință | Intra vilan | Suprafața (mp) | Tarla | Parcelă | Nr. topo | Observații / Referințe |
|-----|---------------------|-------------|----------------|-------|---------|----------|------------------------|
| 1 | arabil | NU | 11.350 | 17/1 | 224 | - | |

Lungime Segmente

1) Valorile lungimilor segmentelor sunt obținute din proiecție în plan.

| Punct început | X / Y | Punct sfârșit | X / Y | Lungime segment (** (m) |
|---------------|----------------------------|---------------|----------------------------|-------------------------|
| 1 | 430.443,117 301.407,993 | 2 | 430.842,663 301.369,8 | 401.367 |
| 2 | 430.842,663 301.369,8 | 3 | 430.846,408 301.397,766 | 28.216 |
| 3 | 430.846,408 301.397,766 | 4 | 430.444,52 301.436,183 | 403.72 |
| 4 | 430.444,52 301.436,183 | 1 | 430.443,117 301.407,993 | 28.225 |

**** Lungimile segmentelor sunt determinate în planul de proiecție Stereo 70 și sunt rotunjite la 1 milimetru.**

***** Distanța dintre puncte este formată din segmente cumulate ce sunt mai mici decât valoarea 1 milimetru.**

**DATE DESPRE IMOBILUL NR. 4185**

Oficiul de Cadastru și Publicitate Imobiliară DOLJ
Biroul de Cadastru și Publicitate Imobiliară Craiova

A. Partea I. Descrierea imobilului

TEREN Extravilan

Adresa: Jud. Dolj, T17/1, P225

| Nr. Crt | Nr cadastral Nr. topografic | Suprafața* (mp) | Observații / Referințe |
|---------|-----------------------------|-----------------|---|
| A1 | 32293 | 7.254 | Sector cadastral:30 Teren neimprejmuit; |

B. Partea II. Proprietari și acte

| Inscrieri privitoare la dreptul de proprietate și alte drepturi reale | Referințe |
|--|--|
| 163330 / 31/08/2018 | |
| Hotarare Judecatoreasca nr. SENTINTA CIVILA NR.2503 in dosar 2244/184/2014, din 18/11/2014 emis de JUDECATORIA BALS; | |
| B1 | Intabulare, drept de PROPRIETATE, dobandit prin Hotarare Judecatoreasca, cota actuala 1/1, cota initiala 1/1 |
| 1) SC RURAL OLTENIA SRL, CIF:22112978 | |

C. Partea III. SARCINI .

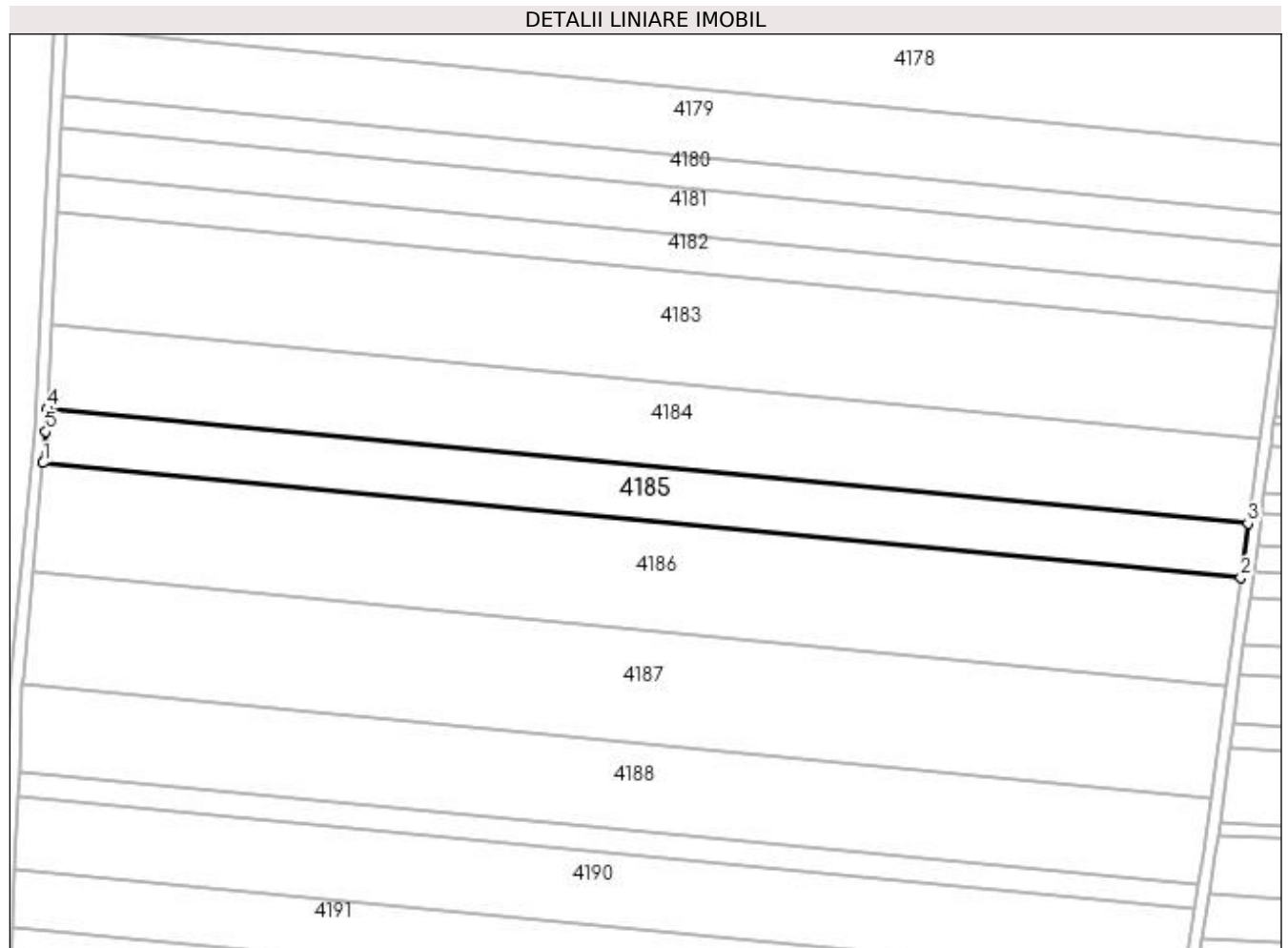
| Inscrieri privind dezmembramintele dreptului de proprietate, drepturi reale de garanție și sarcini | Referințe |
|--|-----------|
| NU SUNT | |

Anexa Nr. 1 La Partea I

Teren

| | | |
|--------------|-----------------|------------------------|
| Nr cadastral | Suprafața (mp)* | Observații / Referințe |
| 32293 | 7.254 | |

* Suprafața este determinată în planul de proiecție Stereo 70.



Date referitoare la teren

| Crt | Categorie folosință | Intra vilan | Suprafața (mp) | Tarla | Parcelă | Nr. topo | Observații / Referințe |
|-----|---------------------|-------------|----------------|-------|---------|----------|------------------------|
| 1 | arabil | NU | 7.254 | 17/1 | 225 | - | |

Lungime Segmente

1) Valorile lungimilor segmentelor sunt obținute din proiecție în plan.

| Punct început | X / Y | Punct sfârșit | X / Y | Lungime segment (** (m) |
|---------------|----------------------------|---------------|----------------------------|-------------------------|
| 1 | 430.441,762 301.389,938 | 2 | 430.840,259 301.351,846 | 400.313 |
| 2 | 430.840,259 301.351,846 | 3 | 430.842,663 301.369,8 | 18.114 |
| 3 | 430.842,663 301.369,8 | 4 | 430.443,117 301.407,993 | 401.367 |
| 4 | 430.443,117 301.407,993 | 5 | 430.442,736 301.400,349 | 7.653 |
| 5 | 430.442,736 301.400,349 | 1 | 430.441,762 301.389,938 | 10.456 |

**** Lungimile segmentelor sunt determinate în planul de proiecție Stereo 70 și sunt rotunjite la 1 milimetru.**

***** Distanța dintre puncte este formată din segmente cumulate ce sunt mai mici decât valoarea 1 milimetru.**

**DATE DESPRE IMOBILUL NR. 4186**

Oficiul de Cadastru și Publicitate Imobiliară DOLJ
Biroul de Cadastru și Publicitate Imobiliară Craiova

A. Partea I. Descrierea imobilului

TEREN Extravilan

Adresa: Jud. Dolj, T17/1 P226

| Nr. Crt | Nr cadastral Nr. topografic | Suprafața* (mp) | Observații / Referințe |
|---------|--------------------------------|-----------------|--|
| A1 | | 14.600 | Sector cadastral:30 Teren neimprejmit; |

B. Partea II. Proprietari și acte

| Inscrieri privitoare la dreptul de proprietate și alte drepturi reale | Referințe |
|--|-----------|
| / | |
| Act Administrativ nr. TDP 786-9674, din 20/09/1997 emis de CJSDPAT DOLJ; | |
| B1 | A1 |
| Intabulare, drept de PROPRIETATE, dobândit prin Reconstituire, cota actuala 1/1, cota initiala 1/1 | |
| 1) IONESCU ANETA, LIPSA CNP | |
| 2) BĂNDUT FLORICA, LIPSA CNP | |
| 3) NAZOROV MARIOARA, LIPSA CNP | |

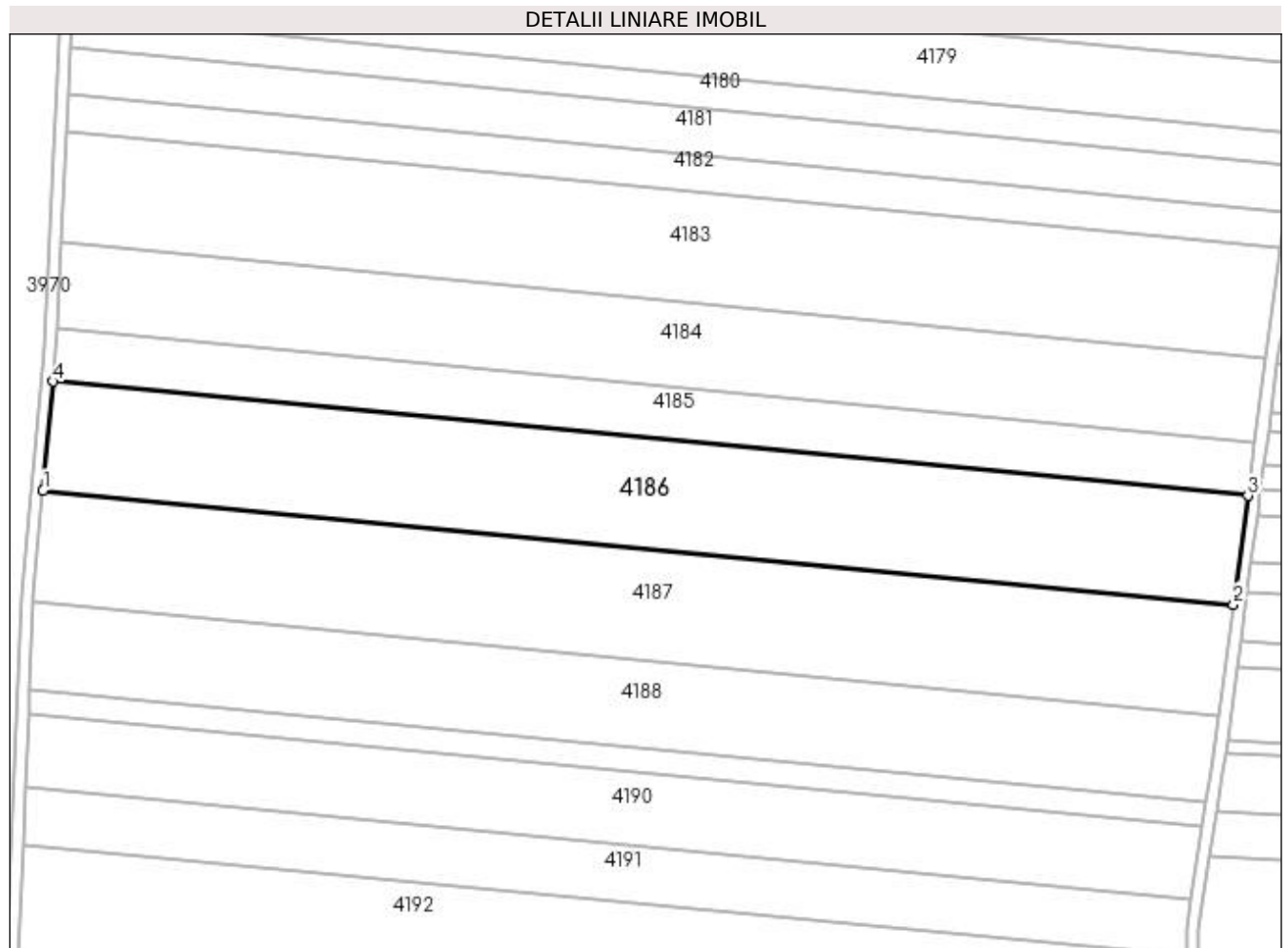
C. Partea III. SARCINI .

| Inscrieri privind dezmembramintele dreptului de proprietate, drepturi reale de garanție și sarcini | Referințe |
|--|-----------|
| NU SUNT | |

Anexa Nr. 1 La Partea I**Teren**

| | | |
|--------------|-----------------|------------------------|
| Nr cadastral | Suprafața (mp)* | Observații / Referințe |
| | 14.600 | |

* Suprafața este determinată în planul de proiecție Stereo 70.

**Date referitoare la teren**

| Crt | Categorie folosință | Intra vilan | Suprafața (mp) | Tarla | Parcelă | Nr. topo | Observații / Referințe |
|-----|---------------------|-------------|----------------|-------|---------|----------|------------------------|
| 1 | arabil | NU | 14.600 | 17/1 | 226 | - | |

Lungime Segmente

1) Valorile lungimilor segmentelor sunt obținute din proiecție în plan.

| Punct început | X / Y | Punct sfârșit | X / Y | Lungime segment (** (m) |
|---------------|----------------------------|---------------|----------------------------|-------------------------|
| 1 | 430.438,358 301.353,559 | 2 | 430.835,406 301.315,605 | 398.858 |
| 2 | 430.835,406 301.315,605 | 3 | 430.840,259 301.351,846 | 36.564 |
| 3 | 430.840,259 301.351,846 | 4 | 430.441,762 301.389,938 | 400.313 |
| 4 | 430.441,762 301.389,938 | 1 | 430.438,358 301.353,559 | 36.538 |

**** Lungimile segmentelor sunt determinate în planul de proiecție Stereo 70 și sunt rotunjite la 1 milimetru.**

***** Distanța dintre puncte este formată din segmente cumulate ce sunt mai mici decât valoarea 1 milimetru.**

**DATE DESPRE IMOBILUL NR. 4187**

Oficiul de Cadastru și Publicitate Imobiliară DOLJ
Biroul de Cadastru și Publicitate Imobiliară Craiova

A. Partea I. Descrierea imobilului

TEREN Extravilan

Adresa: Jud. Dolj, TARLAUA 17/1, PARCELA 227

| Nr. Crt | Nr cadastral Nr. topografic | Suprafața* (mp) | Observații / Referințe |
|---------|-----------------------------|-----------------|--|
| A1 | 31298 | 14.810 | Sector cadastral:30 Teren neimprijmit; |

B. Partea II. Proprietari și acte

| Inscrieri privitoare la dreptul de proprietate și alte drepturi reale | | Referințe |
|---|---|-----------|
| 7658 / 23/01/2014 | | |
| Act Notarial nr. CVC aut nr 87, din 23/01/2014 emis de BNP Nicu Florin Marcel; | | |
| B1 | Intabulare, drept de PROPRIETATE, dobandit prin Conventie, cota actuala 1/1, cota initiala 1/1 1) STAMIN DORU NICUSOR 2) STAMIN ELENA | A1 |
| 119628 / 15/09/2016 | | |
| Act Notarial nr. CONTRACT DE IPOTECA AUT. NR. 4065, din 14/09/2016 emis de Curea Ionel; | | |
| B2 | se noteaza interdictiile de grevare, instrainare, inchiriere, demolare, construire, dezmembrare, 1) BANCA TRANSILVANIA SA-SUCURSALA CRAIOVA, CIF:9313869 | A1 |

C. Partea III. SARCINI

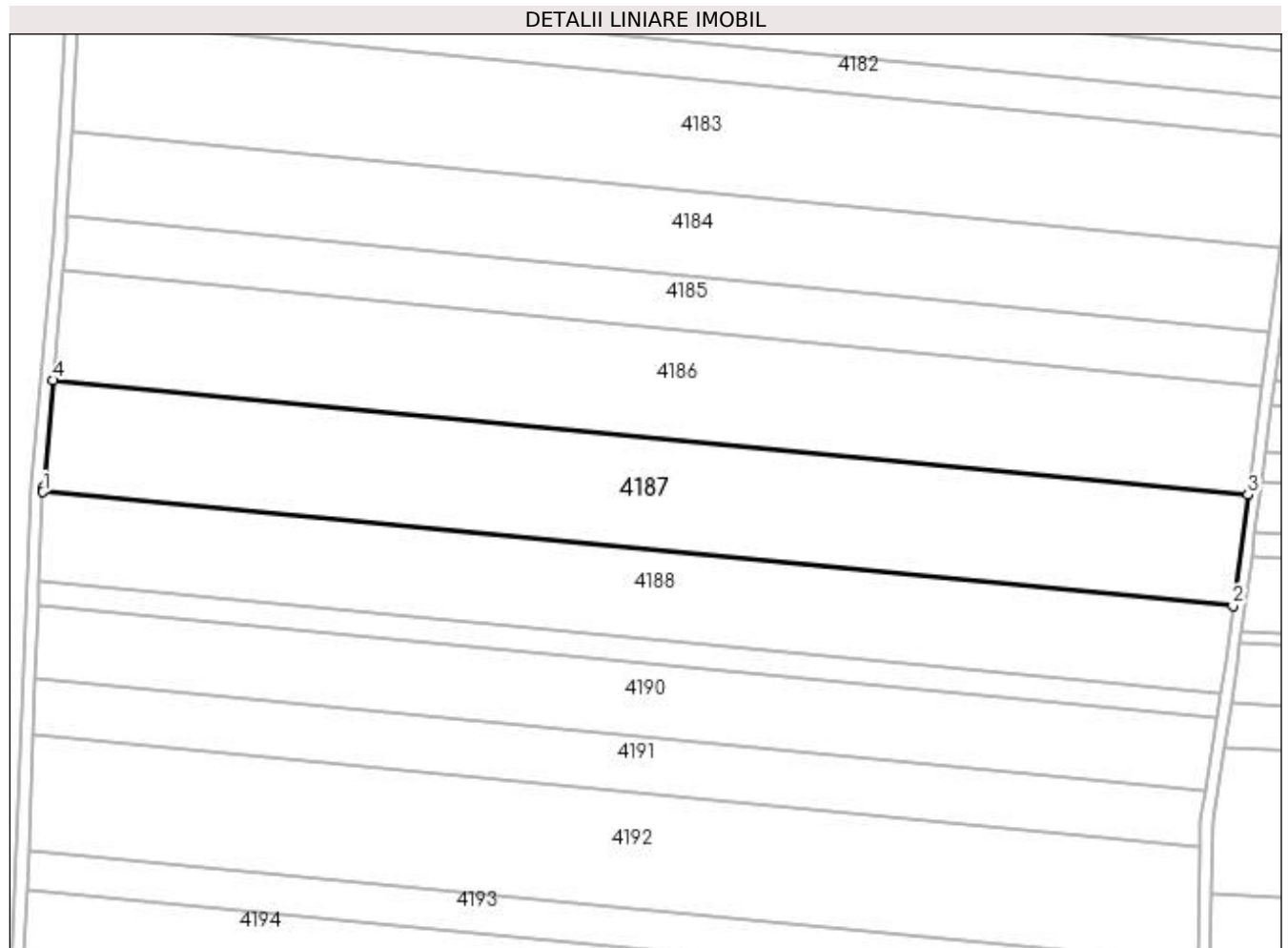
| Inscrieri privind dezmembramintele dreptului de proprietate, drepturi reale de garanție și sarcini | | Referințe |
|--|---|-----------|
| 119628 / 15/09/2016 | | |
| Act Notarial nr. CONTRACT DE IPOTECA AUT. NR. 4065, din 14/09/2016 emis de Curea Ionel; | | |
| C1 | Intabulare, drept de IPOTECA, Valoare:100000 LEI și celelalte obligatii de plata aferente creditului 1) BANCA TRANSILVANIA SA-SUCURSALA CRAIOVA, CIF:9313869 | A1 |
| 165057 / 01/08/2019 | | |
| Act Notarial nr. ACT ADITIONAL NR 1 AUT NR 3315, din 31/07/2019 emis de NP CUREA IONEL; | | |
| C2 | Se notează modificarea/completarea ipotecii inregistrata sub C 1 conform actului adițional autentic nr. 3315 din 31.07.2019 BNP Curea Ionel | A1 |

Anexa Nr. 1 La Partea I

Teren

| Nr cadastral | Suprafața (mp)* | Observații / Referințe |
|--------------|-----------------|------------------------|
| 31298 | 14.810 | |

* Suprafața este determinată în planul de proiecție Stereo 70.



Date referitoare la teren

| Crt | Categorie folosință | Intravilan | Suprafața (mp) | Tarla | Parcelă | Nr. topo | Observații / Referințe |
|-----|---------------------|------------|----------------|-------|---------|----------|------------------------|
| 1 | arabil | NU | 14.810 | 17/1 | 227 | - | |

Lungime Segmente

1) Valorile lungimilor segmentelor sunt obținute din proiecție în plan.

| Punct început | X / Y | Punct sfârșit | X / Y | Lungime segment (** (m) |
|---------------|----------------------------|---------------|----------------------------|-------------------------|
| 1 | 430.434,979 301.316,512 | 2 | 430.830,465 301.278,708 | 397.289 |
| 2 | 430.830,465 301.278,708 | 3 | 430.835,406 301.315,605 | 37.226 |
| 3 | 430.835,406 301.315,605 | 4 | 430.438,358 301.353,559 | 398.858 |
| 4 | 430.438,358 301.353,559 | 5 | 430.435,045 301.318,145 | 35.569 |
| 5 | 430.435,045 301.318,145 | 1 | 430.434,979 301.316,512 | 1.634 |

**** Lungimile segmentelor sunt determinate în planul de proiecție Stereo 70 și sunt rotunjite la 1 milimetru.**

***** Distanța dintre puncte este formată din segmente cumulate ce sunt mai mici decât valoarea 1 milimetru.**

**DATE DESPRE IMOBILUL NR. 4188**

Oficiul de Cadastru și Publicitate Imobiliară DOLJ
Biroul de Cadastru și Publicitate Imobiliară Craiova

A. Partea I. Descrierea imobilului

TEREN Extravilan

Adresa: Jud. Dolj, T17/1 P228

| Nr. Crt | Nr cadastral Nr. topografic | Suprafața* (mp) | Observații / Referințe |
|---------|--------------------------------|-----------------|---|
| A1 | 30841 | 11.622 | Sector cadastral:30 Teren neimprejmuit; |

B. Partea II. Proprietari și acte

| Inscrieri privitoare la dreptul de proprietate și alte drepturi reale | Referințe |
|--|-----------|
| 55840 / 12/05/2014 | |
| Act Notarial nr. Contract de vanzare aut nr 1360, din 09/05/2014 emis de BNP Faurar DOINA; | |
| B1 | A1 |
| Intabulare, drept de PROPRIETATE, dobandit prin Conventie, cota actuala 1/1, cota initiala 1/1 | |
| 1) DUMITRU JENICA | |
| 2) DUMITRU MARIANA | |

C. Partea III. SARCINI .

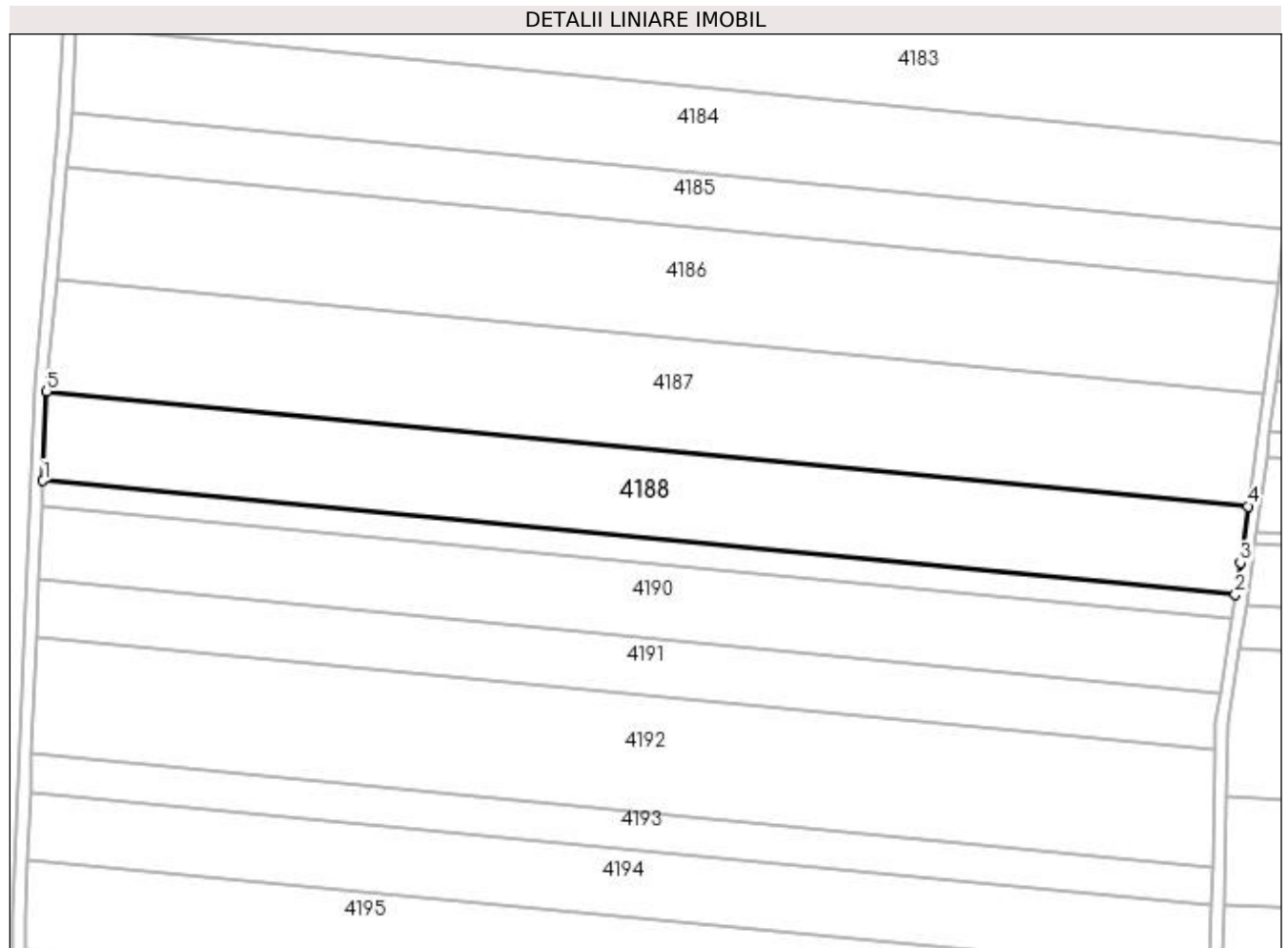
| Inscrieri privind dezmembramintele dreptului de proprietate, drepturi reale de garanție și sarcini | Referințe |
|--|-----------|
| NU SUNT | |

Anexa Nr. 1 La Partea I

Teren

| Nr cadastral | Suprafața (mp)* | Observații / Referințe |
|--------------|-----------------|------------------------|
| 30841 | 11.622 | |

* Suprafața este determinată în planul de proiecție Stereo 70.



Date referitoare la teren

| Crt | Categorie folosință | Intra vilan | Suprafața (mp) | Tarla | Parcelă | Nr. topo | Observații / Referințe |
|-----|---------------------|-------------|----------------|-------|---------|----------|------------------------|
| 1 | arabil | NU | 11.622 | 17/1 | 228 | - | |

Lungime Segmente

1) Valorile lungimilor segmentelor sunt obținute din proiecție în plan.

| Punct început | X / Y | Punct sfârșit | X / Y | Lungime segment (** (m) |
|---------------|----------------------------|---------------|----------------------------|-------------------------|
| 1 | 430.433,782 301.287,136 | 2 | 430.826,344 301.249,611 | 394.351 |
| 2 | 430.826,344 301.249,611 | 3 | 430.827,977 301.260,125 | 10.64 |
| 3 | 430.827,977 301.260,125 | 4 | 430.830,465 301.278,708 | 18.749 |
| 4 | 430.830,465 301.278,708 | 5 | 430.434,979 301.316,512 | 397.289 |
| 5 | 430.434,979 301.316,512 | 1 | 430.433,782 301.287,136 | 29.4 |

**** Lungimile segmentelor sunt determinate în planul de proiecție Stereo 70 și sunt rotunjite la 1 milimetru.**

***** Distanța dintre puncte este formată din segmente cumulate ce sunt mai mici decât valoarea 1 milimetru.**

**DATE DESPRE IMOBILUL NR. 4189**

Oficiul de Cadastru și Publicitate Imobiliară DOLJ
Biroul de Cadastru și Publicitate Imobiliară Craiova

A. Partea I. Descrierea imobilului

TEREN Extravilan

Adresa: Jud. Dolj, T17/1 P229

| Nr. Crt | Nr cadastral Nr. topografic | Suprafața* (mp) | Observații / Referințe |
|---------|-----------------------------|-----------------|---|
| A1 | | 3.200 | Sector cadastral:30 Teren neimprejmuit; |

B. Partea II. Proprietari și acte

| Inscrieri privitoare la dreptul de proprietate și alte drepturi reale | Referințe |
|--|-----------|
| / | |
| Act Administrativ nr. TDP 953-59538, din 01/10/1997 emis de CJSDPAT DOLJ; | |
| B1 | A1 |
| Intabulare, drept de PROPRIETATE, dobândit prin Reconstituire, cota actuala 1/1, cota initiala 1/1 1) TARTALEANU DUMITRU DEFUNCT:Da | |

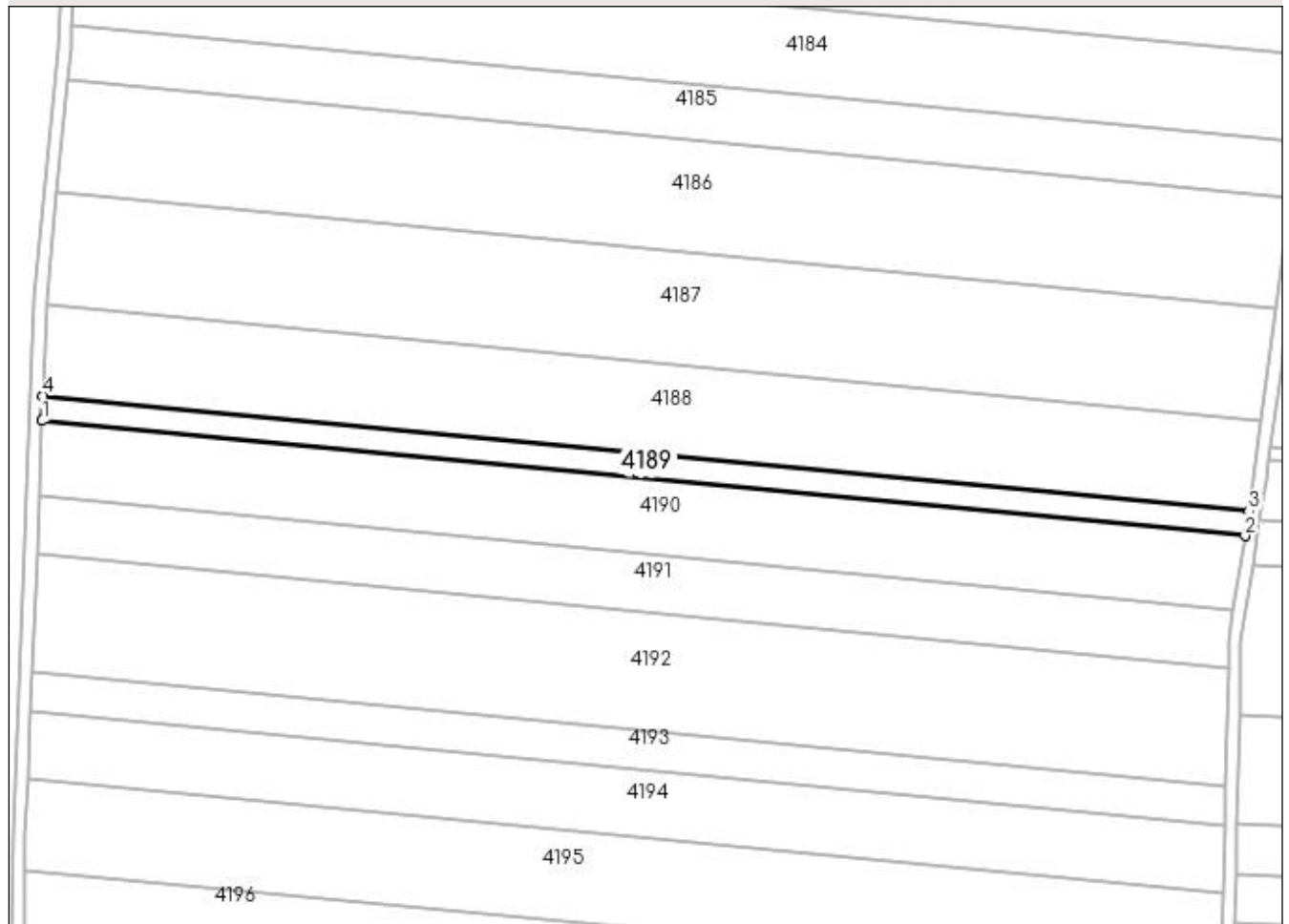
C. Partea III. SARCINI .

| Inscrieri privind dezmembramintele dreptului de proprietate, drepturi reale de garanție și sarcini | Referințe |
|--|-----------|
| NU SUNT | |

Anexa Nr. 1 La Partea I**Teren**

| | | |
|--------------|-----------------|------------------------|
| Nr cadastral | Suprafața (mp)* | Observații / Referințe |
| | 3.200 | |

* Suprafața este determinată în planul de proiecție Stereo 70.

DETALII LINIARE IMOBIL**Date referitoare la teren**

| Crt | Categorie folosință | Intravilan | Suprafața (mp) | Tarla | Parcelă | Nr. topo | Observații / Referințe |
|-----|---------------------|------------|----------------|-------|---------|----------|------------------------|
| 1 | arabil | NU | 3.200 | 17/1 | 229 | - | |

Lungime Segmente

1) Valorile lungimilor segmentelor sunt obținute din proiecție în plan.

| Punct început | X / Y | Punct sfârșit | X / Y | Lungime segment (** (m) |
|---------------|----------------------------|---------------|----------------------------|-------------------------|
| 1 | 430.433,451 301.279,007 | 2 | 430.825,094 301.241,57 | 393.428 |
| 2 | 430.825,094 301.241,57 | 3 | 430.826,344 301.249,611 | 8.138 |
| 3 | 430.826,344 301.249,611 | 4 | 430.433,782 301.287,136 | 394.351 |
| 4 | 430.433,782 301.287,136 | 1 | 430.433,451 301.279,007 | 8.136 |

**** Lungimile segmentelor sunt determinate în planul de proiecție Stereo 70 și sunt rotunjite la 1 milimetru.**

***** Distanța dintre puncte este formată din segmente cumulate ce sunt mai mici decât valoarea 1 milimetru.**

**DATE DESPRE IMOBILUL NR. 4190**

Oficiul de Cadastru și Publicitate Imobiliară DOLJ
Biroul de Cadastru și Publicitate Imobiliară Craiova

A. Partea I. Descrierea imobilului

TEREN Extravilan

Adresa: Jud. Dolj, T17/1 P230

| Nr. Crt | Nr cadastral Nr. topografic | Suprafața* (mp) | Observații / Referințe |
|---------|-----------------------------|-----------------|---|
| A1 | | 9.600 | Sector cadastral:30 Teren neimprejmuit; |

B. Partea II. Proprietari și acte

| Inscrieri privitoare la dreptul de proprietate și alte drepturi reale | Referințe |
|--|-----------|
| / | |
| Act Administrativ nr. TDP 617-15093, din 11/05/1994 emis de CJSDPAT DOLJ; | |
| B1 | A1 |
| Intabulare, drept de PROPRIETATE, dobândit prin Reconstituire, cota actuala 1/1, cota initiala 1/1 1) ANDREI ȘTEFAN , LIPSA CNP DEFUNCT:Da | |

C. Partea III. SARCINI .

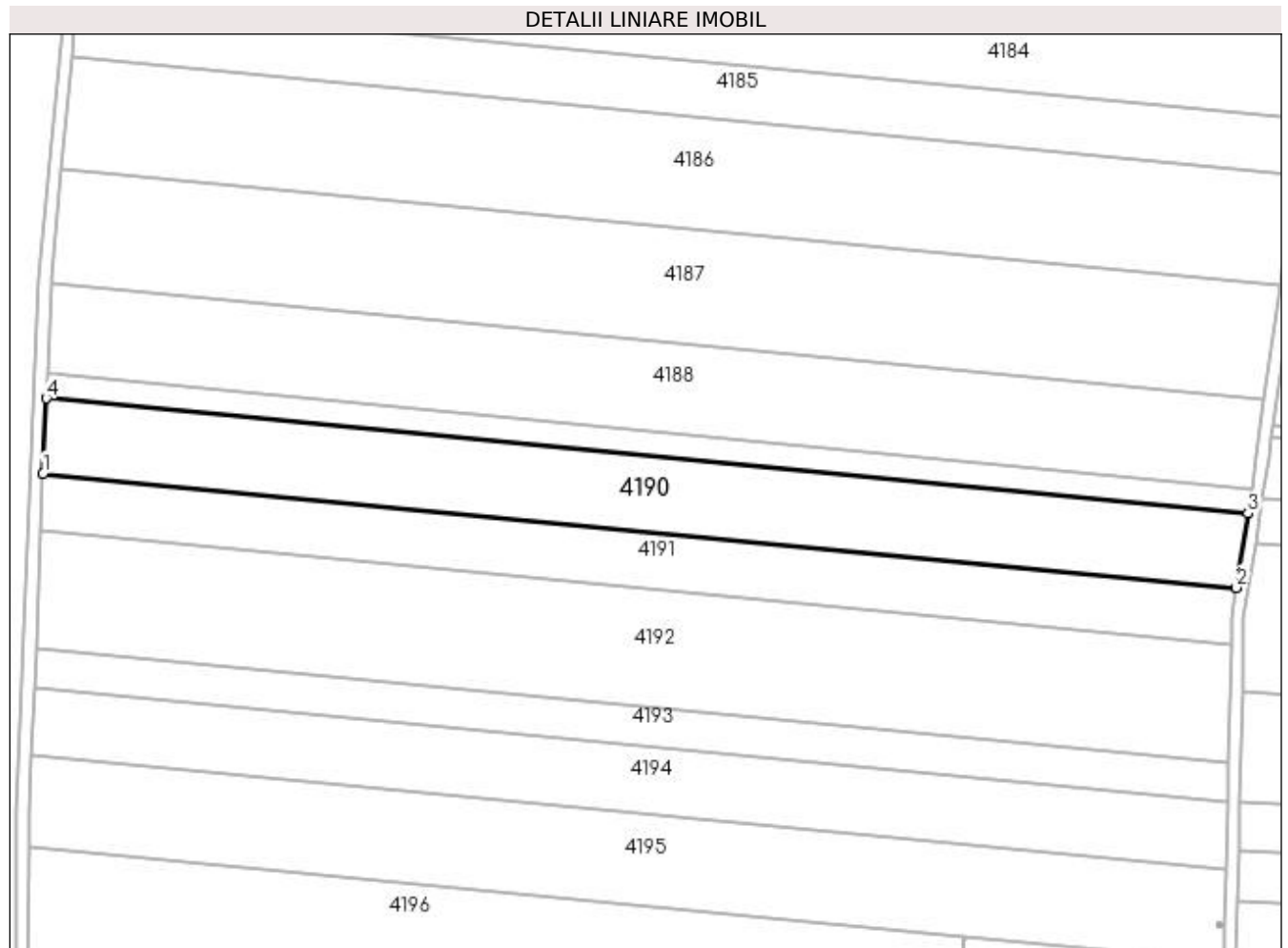
| Inscrieri privind dezmembramintele dreptului de proprietate, drepturi reale de garanție și sarcini | Referințe |
|--|-----------|
| NU SUNT | |

Anexa Nr. 1 La Partea I

Teren

| | | |
|--------------|-----------------|------------------------|
| Nr cadastral | Suprafața (mp)* | Observații / Referințe |
| | 9.600 | |

* Suprafața este determinată în planul de proiecție Stereo 70.



Date referitoare la teren

| Crt | Categorie folosință | Intra vilan | Suprafața (mp) | Tarla | Parcelă | Nr. topo | Observații / Referințe |
|-----|---------------------|-------------|----------------|-------|---------|----------|------------------------|
| 1 | arabil | NU | 9.600 | 17/1 | 230 | - | |

Lungime Segmente

1) Valorile lungimilor segmentelor sunt obținute din proiecție în plan.

| Punct început | X / Y | Punct sfârșit | X / Y | Lungime segment (** (m) |
|---------------|----------------------------|---------------|----------------------------|-------------------------|
| 1 | 430.432,453 301.254,503 | 2 | 430.821,329 301.217,331 | 390.649 |
| 2 | 430.821,329 301.217,331 | 3 | 430.825,094 301.241,57 | 24.53 |
| 3 | 430.825,094 301.241,57 | 4 | 430.433,451 301.279,007 | 393.428 |
| 4 | 430.433,451 301.279,007 | 1 | 430.432,453 301.254,503 | 24.524 |

**** Lungimile segmentelor sunt determinate în planul de proiecție Stereo 70 și sunt rotunjite la 1 milimetru.**

***** Distanța dintre puncte este formată din segmente cumulate ce sunt mai mici decât valoarea 1 milimetru.**

**DATE DESPRE IMOBILUL NR. 4191**

Oficiul de Cadastru și Publicitate Imobiliară DOLJ
Biroul de Cadastru și Publicitate Imobiliară Craiova

A. Partea I. Descrierea imobilului

TEREN Extravilan

Adresa: Jud. Dolj, T17/1 P232

| Nr. Crt | Nr cadastral Nr. topografic | Suprafața* (mp) | Observații / Referințe |
|---------|-----------------------------|-----------------|---|
| A1 | | 7.300 | Sector cadastral:30 Teren neimprejmuit; |

B. Partea II. Proprietari și acte

| Inscrieri privitoare la dreptul de proprietate și alte drepturi reale | Referințe |
|--|-----------|
| / | |
| Act Administrativ nr. TDP 1531, din 31/10/2003 emis de CJSDPAT DOLJ; | |
| B1 | A1 |
| Intabulare, drept de PROPRIETATE, dobândit prin Reconstituire, cota actuala 1/1, cota initiala 1/1 1) IORDACHE PETRE, LIPSA CNP | |

C. Partea III. SARCINI .

| Inscrieri privind dezmembramintele dreptului de proprietate, drepturi reale de garanție și sarcini | Referințe |
|--|-----------|
| NU SUNT | |

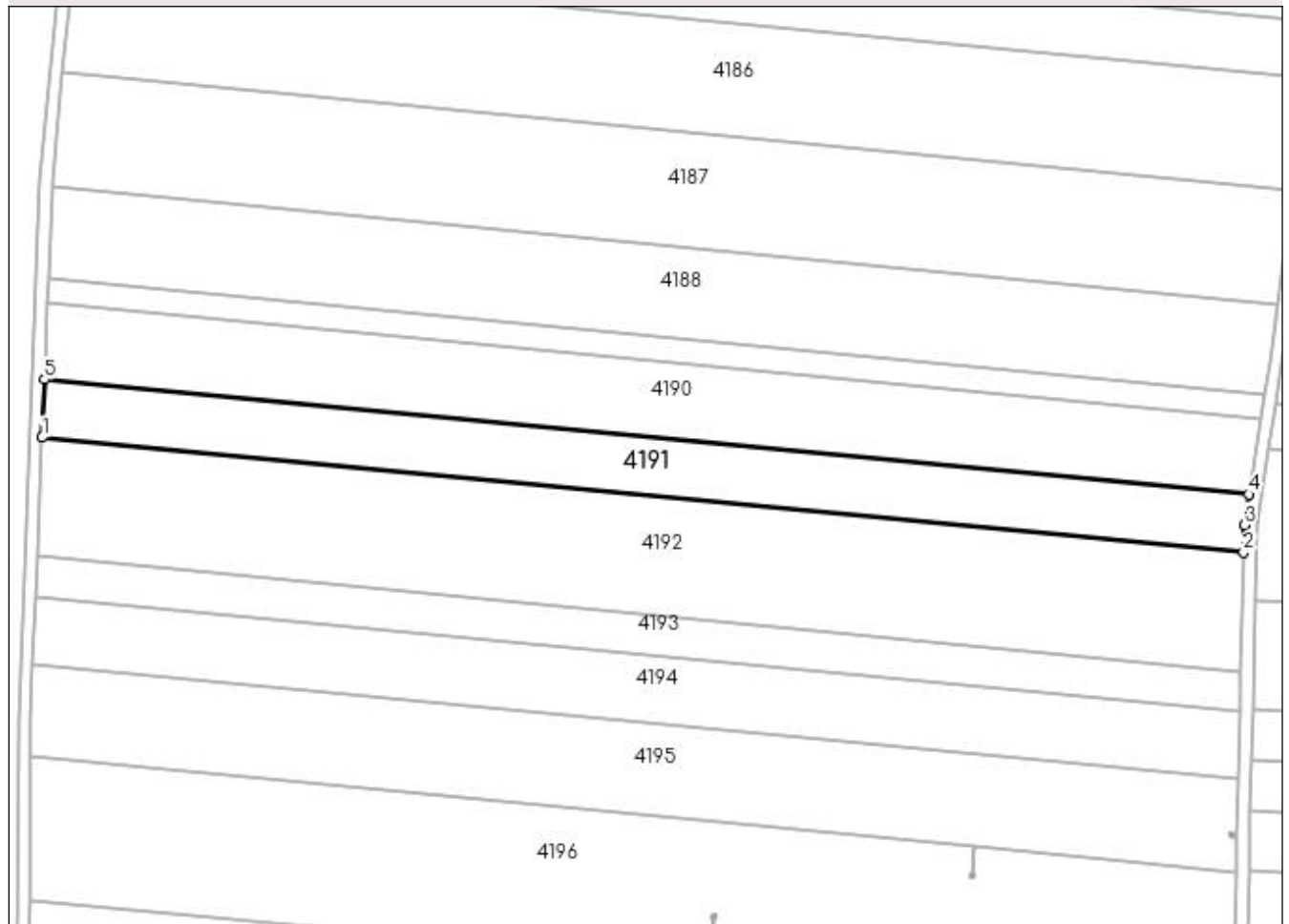
Anexa Nr. 1 La Partea I

Teren

| | | |
|--------------|-----------------|------------------------|
| Nr cadastral | Suprafața (mp)* | Observații / Referințe |
| | 7.300 | |

* Suprafața este determinată în planul de proiecție Stereo 70.

DETALII LINIARE IMOBIL



Date referitoare la teren

| Crt | Categorie folosință | Intra vilan | Suprafața (mp) | Tarla | Parcelă | Nr. topo | Observații / Referințe |
|-----|---------------------|-------------|----------------|-------|---------|----------|------------------------|
| 1 | arabil | NU | 7.300 | 17/1 | 232 | - | |

Lungime Segmente

1) Valorile lungimilor segmentelor sunt obținute din proiecție în plan.

| Punct început | X / Y | Punct sfârșit | X / Y | Lungime segment (** (m) |
|---------------|----------------------------|---------------|----------------------------|-------------------------|
| 1 | 430.431,69 301.235,766 | 2 | 430.819,606 301.198,685 | 389.684 |
| 2 | 430.819,606 301.198,685 | 3 | 430.819,801 301.207,498 | 8.815 |
| 3 | 430.819,801 301.207,498 | 4 | 430.821,329 301.217,331 | 9.951 |
| 4 | 430.821,329 301.217,331 | 5 | 430.432,453 301.254,503 | 390.649 |
| 5 | 430.432,453 301.254,503 | 1 | 430.431,69 301.235,766 | 18.753 |

**** Lungimile segmentelor sunt determinate în planul de proiecție Stereo 70 și sunt rotunjite la 1 milimetru.**

***** Distanța dintre puncte este formată din segmente cumulate ce sunt mai mici decât valoarea 1 milimetru.**

**DATE DESPRE IMOBILUL NR. 4192**

Oficiul de Cadastru și Publicitate Imobiliară DOLJ
Biroul de Cadastru și Publicitate Imobiliară Craiova

A. Partea I. Descrierea imobilului

TEREN Extravilan

Adresa: Jud. Dolj, TARLA 17/1 PARCELA 234

| Nr. Crt | Nr cadastral Nr. topografic | Suprafața* (mp) | Observații / Referințe |
|---------|-----------------------------|-----------------|---|
| A1 | 32460 | 15.000 | Sector cadastral:30 Teren neimprejmuit; |

B. Partea II. Proprietari și acte

| Inscrieri privitoare la dreptul de proprietate și alte drepturi reale | Referințe |
|--|-----------|
| 265362 / 26/11/2019 | |
| Act Administrativ nr. TDP nr. 662-15093, din 24/11/1997 emis de Comisia Judeteana Dolj; | |
| B1 | A1 |
| Intabulare, drept de PROPRIETATE, dobandit prin Reconstituire, cota actuala 1/1, cota initiala 1/1 1) IRIMIA MIRCEA | |

C. Partea III. SARCINI .

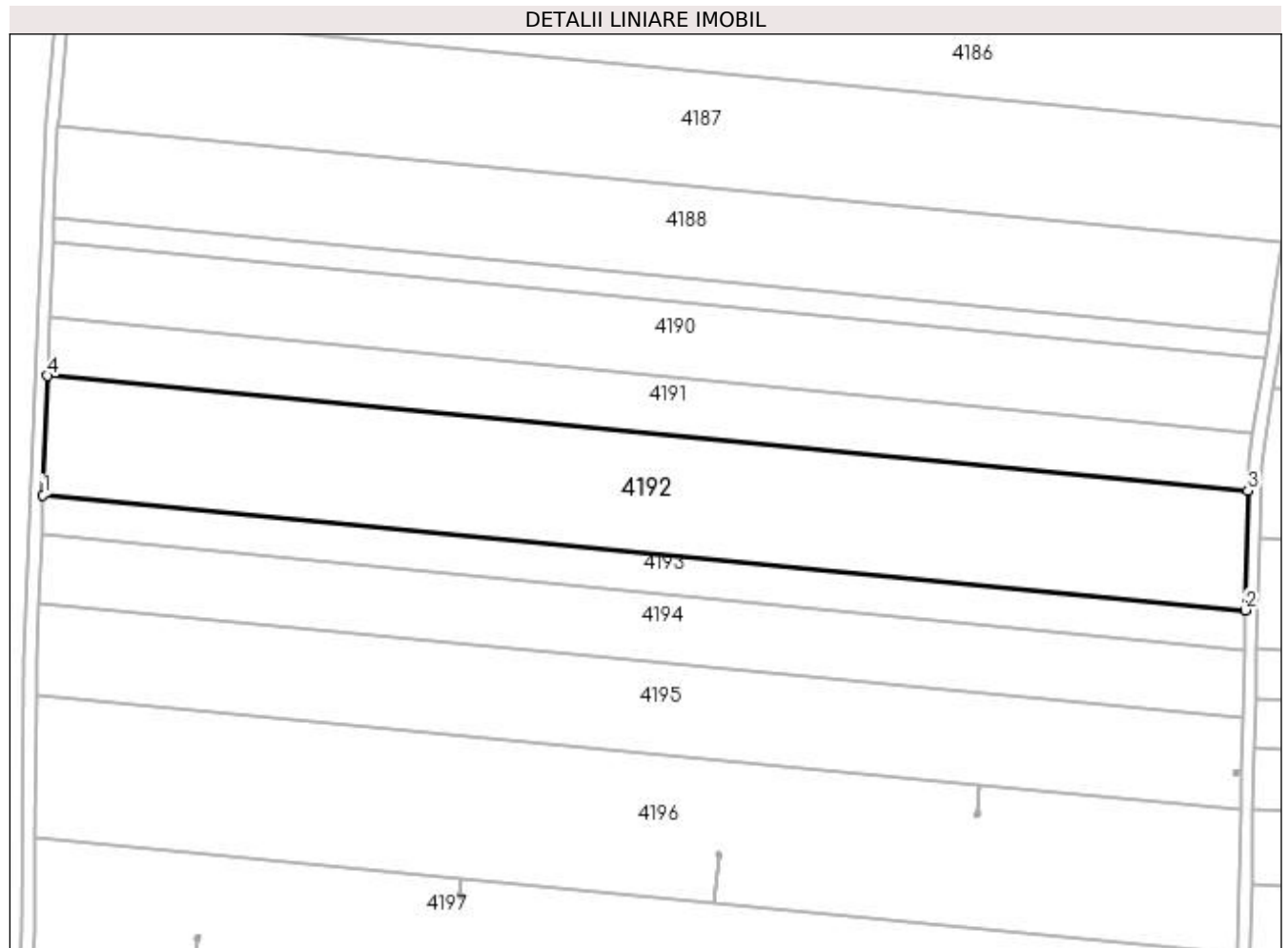
| Inscrieri privind dezmembramintele dreptului de proprietate, drepturi reale de garanție și sarcini | Referințe |
|--|-----------|
| NU SUNT | |

Anexa Nr. 1 La Partea I

Teren

| Nr cadastral | Suprafața (mp)* | Observații / Referințe |
|--------------|-----------------|------------------------|
| 32460 | 15.000 | |

* Suprafața este determinată în planul de proiecție Stereo 70.



Date referitoare la teren

| Crt | Categorie folosință | Intra vilan | Suprafața (mp) | Tarla | Parcelă | Nr. topo | Observații / Referințe |
|-----|---------------------|-------------|----------------|-------|---------|----------|-------------------------------|
| 1 | arabil | NU | 15.000 | 17/1 | 234 | - | teren extravilan neimprejmuit |

Lungime Segmente

1) Valorile lungimilor segmentelor sunt obținute din proiecție în plan.

| Punct început | X / Y | Punct sfârșit | X / Y | Lungime segment (** (m) |
|---------------|----------------------------|---------------|----------------------------|-------------------------|
| 1 | 430.430,123 301.197,283 | 2 | 430.818,754 301.160,134 | 390.402 |
| 2 | 430.818,754 301.160,134 | 3 | 430.819,606 301.198,685 | 38.56 |
| 3 | 430.819,606 301.198,685 | 4 | 430.431,69 301.235,766 | 389.684 |
| 4 | 430.431,69 301.235,766 | 1 | 430.430,123 301.197,283 | 38.515 |

**** Lungimile segmentelor sunt determinate în planul de proiecție Stereo 70 și sunt rotunjite la 1 milimetru.**

***** Distanța dintre puncte este formată din segmente cumulate ce sunt mai mici decât valoarea 1 milimetru.**

**DATE DESPRE IMOBILUL NR. 4193**

Oficiul de Cadastru și Publicitate Imobiliară DOLJ
Biroul de Cadastru și Publicitate Imobiliară Craiova

A. Partea I. Descrierea imobilului

TEREN Extravilan

Adresa: Jud. Dolj, T17/1 P235

| Nr. Crt | Nr cadastral Nr. topografic | Suprafața* (mp) | Observații / Referințe |
|---------|-----------------------------|-----------------|---|
| A1 | | 5.000 | Sector cadastral:30 Teren neimprejmuit; |

B. Partea II. Proprietari și acte

| Inscrieri privitoare la dreptul de proprietate și alte drepturi reale | Referințe |
|---|-----------|
| / | |
| Act Administrativ nr. TDP 647-15093, din 12/05/1994 emis de CJSDPAT DOLJ; | |
| B1 | A1 |
| Intabulare, drept de PROPRIETATE, dobandit prin Constituire, cota actuala 1/1, cota initiala 1/1 1) ACHIM ANA , LIPSA CNP | |

C. Partea III. SARCINI .

| Inscrieri privind dezmembramintele dreptului de proprietate, drepturi reale de garanție și sarcini | Referințe |
|--|-----------|
| NU SUNT | |

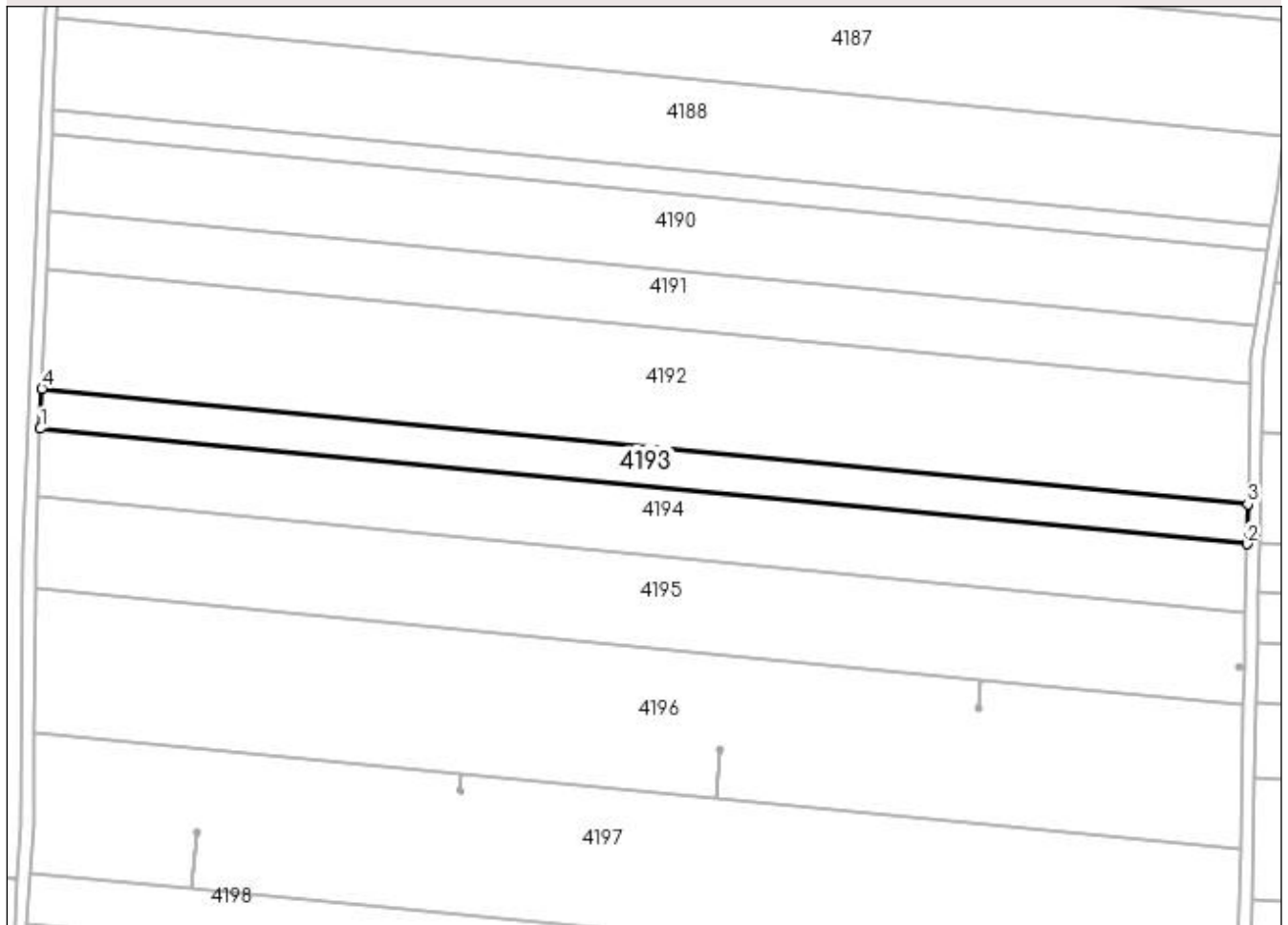
Anexa Nr. 1 La Partea I

Teren

| | | |
|--------------|-----------------|------------------------|
| Nr cadastral | Suprafața (mp)* | Observații / Referințe |
| | 5.000 | |

* Suprafața este determinată în planul de proiecție Stereo 70.

DETALII LINIARE IMOBIL



Date referitoare la teren

| Crt | Categorie folosință | Intra vilan | Suprafața (mp) | Tarla | Parcelă | Nr. topo | Observații / Referințe |
|-----|---------------------|-------------|----------------|-------|---------|----------|------------------------|
| 1 | arabil | NU | 5.000 | 17/1 | 235 | - | |

Lungime Segmente

1) Valorile lungimilor segmentelor sunt obținute din proiecție în plan.

| Punct început | X / Y | Punct sfârșit | X / Y | Lungime segment (** (m) |
|---------------|----------------------------|---------------|----------------------------|-------------------------|
| 1 | 430.429,601 301.184,471 | 2 | 430.818,471 301.147,299 | 390.643 |
| 2 | 430.818,471 301.147,299 | 3 | 430.818,754 301.160,134 | 12.838 |
| 3 | 430.818,754 301.160,134 | 4 | 430.430,123 301.197,283 | 390.402 |
| 4 | 430.430,123 301.197,283 | 1 | 430.429,601 301.184,471 | 12.823 |

**** Lungimile segmentelor sunt determinate în planul de proiecție Stereo 70 și sunt rotunjite la 1 milimetru.**

***** Distanța dintre puncte este formată din segmente cumulate ce sunt mai mici decât valoarea 1 milimetru.**

**DATE DESPRE IMOBILUL NR. 4194**

Oficiul de Cadastru și Publicitate Imobiliară DOLJ
Biroul de Cadastru și Publicitate Imobiliară Craiova

A. Partea I. Descrierea imobilului

TEREN Extravilan

Adresa: Jud. Dolj, T17/1 P236

| Nr. Crt | Nr cadastral Nr. topografic | Suprafața* (mp) | Observații / Referințe |
|---------|-----------------------------|-----------------|---|
| A1 | | 8.565 | Sector cadastral:30 Teren neimprejmuit; |

B. Partea II. Proprietari și acte

| Inscrieri privitoare la dreptul de proprietate și alte drepturi reale | | Referințe |
|---|---|-----------|
| / | | |
| Act Notarial nr. C-T. INTRETINERE 378, din 28/01/1998 emis de BNP GHEORGHE CIOVICA (UZUFRUCT IN FAVOAREA INSTRAINATORILOR); | | |
| B1 | Intabulare, drept de PROPRIETATE, dobandit prin Conventie, cota actuala 1/1, cota initiala 1/1 1) PATRUT ANGELA, LIPSA CNP 2) PATRUT VICTOR | A1 |

C. Partea III. SARCINI .

| Inscrieri privind dezmembramintele dreptului de proprietate, drepturi reale de garanție și sarcini | Referințe |
|--|-----------|
| NU SUNT | |

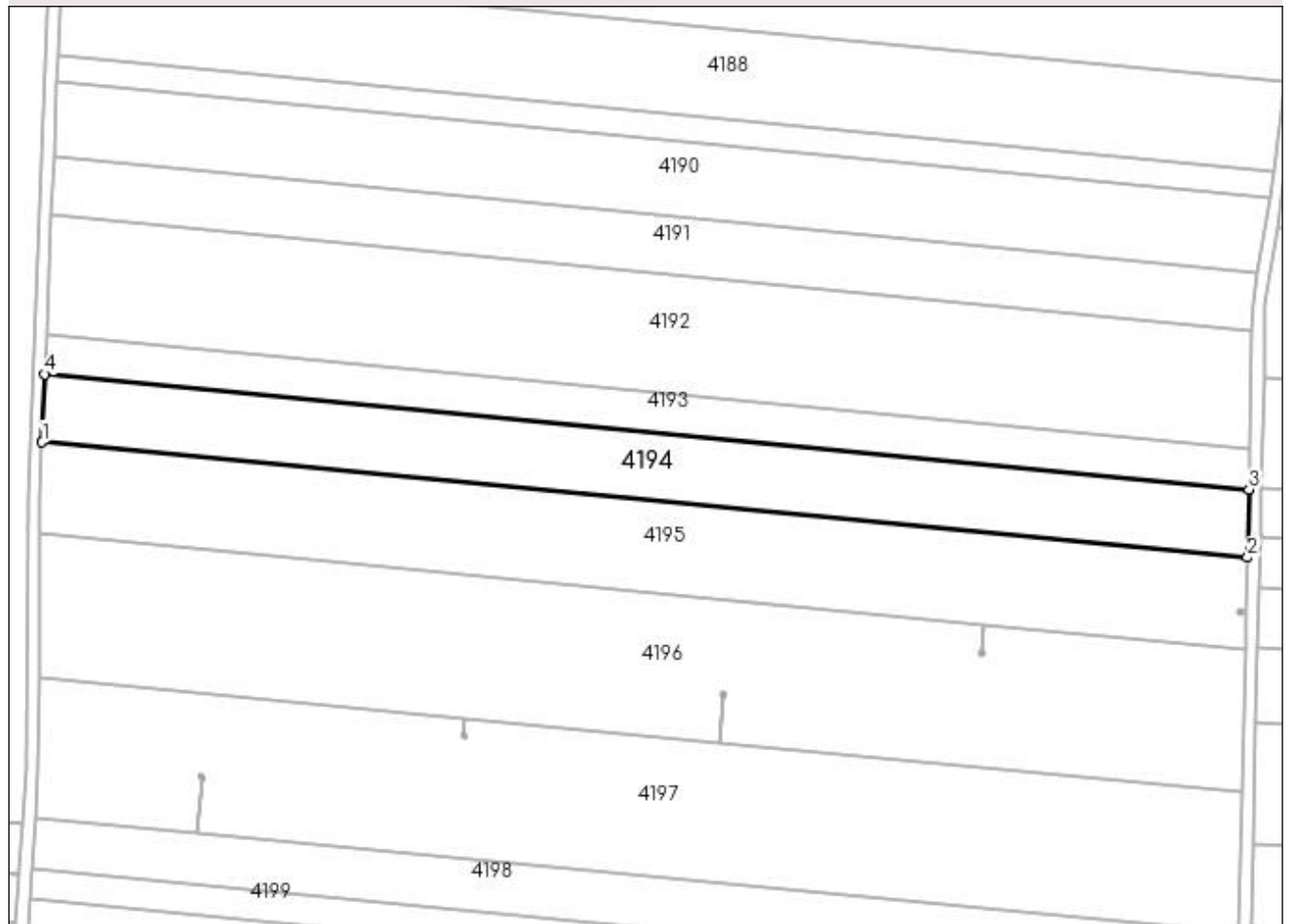
Anexa Nr. 1 La Partea I

Teren

| Nr cadastral | Suprafața (mp)* | Observații / Referințe |
|--------------|-----------------|------------------------|
| | 8.565 | |

* Suprafața este determinată în planul de proiecție Stereo 70.

DETALII LINIARE IMOBIL



Date referitoare la teren

| Crt | Categorie folosință | Intra vilan | Suprafața (mp) | Tarla | Parcelă | Nr. topo | Observații / Referințe |
|-----|---------------------|-------------|----------------|-------|---------|----------|------------------------|
| 1 | arabil | NU | 8.565 | 17/1 | 236 | - | |

Lungime Segmente

1) Valorile lungimilor segmentelor sunt obținute din proiecție în plan.

| Punct început | X / Y | Punct sfârșit | X / Y | Lungime segment (** (m) |
|---------------|----------------------------|---------------|----------------------------|-------------------------|
| 1 | 430.428,709 301.162,543 | 2 | 430.817,985 301.125,332 | 391.05 |
| 2 | 430.817,985 301.125,332 | 3 | 430.818,471 301.147,299 | 21.972 |
| 3 | 430.818,471 301.147,299 | 4 | 430.429,601 301.184,471 | 390.643 |
| 4 | 430.429,601 301.184,471 | 1 | 430.428,709 301.162,543 | 21.946 |

**** Lungimile segmentelor sunt determinate în planul de proiecție Stereo 70 și sunt rotunjite la 1 milimetru.**

***** Distanța dintre puncte este formată din segmente cumulate ce sunt mai mici decât valoarea 1 milimetru.**

**DATE DESPRE IMOBILUL NR. 4195**

Oficiul de Cadastru și Publicitate Imobiliară DOLJ
Biroul de Cadastru și Publicitate Imobiliară Craiova

A. Partea I. Descrierea imobilului

TEREN Extravilan

Adresa: Jud. Dolj, T17/1 P238

| Nr. Crt | Nr cadastral Nr. topografic | Suprafața* (mp) | Observații / Referințe |
|---------|-----------------------------|-----------------|---|
| A1 | | 11.600 | Sector cadastral:30 Teren neimprejmuit; |

B. Partea II. Proprietari și acte

| Inscrieri privitoare la dreptul de proprietate și alte drepturi reale | Referințe |
|--|-----------|
| / | |
| Act Notarial nr. C.M. 70, din 26/05/2012 emis de BNP CERNOBAT, CERNOBAT SI MITRU; | |
| B1 | A1 |
| Intabulare, drept de PROPRIETATE, dobandit prin Succesiune, cota actuala 1/1, cota initiala 1/1 1) MARICA IONEL | |

C. Partea III. SARCINI .

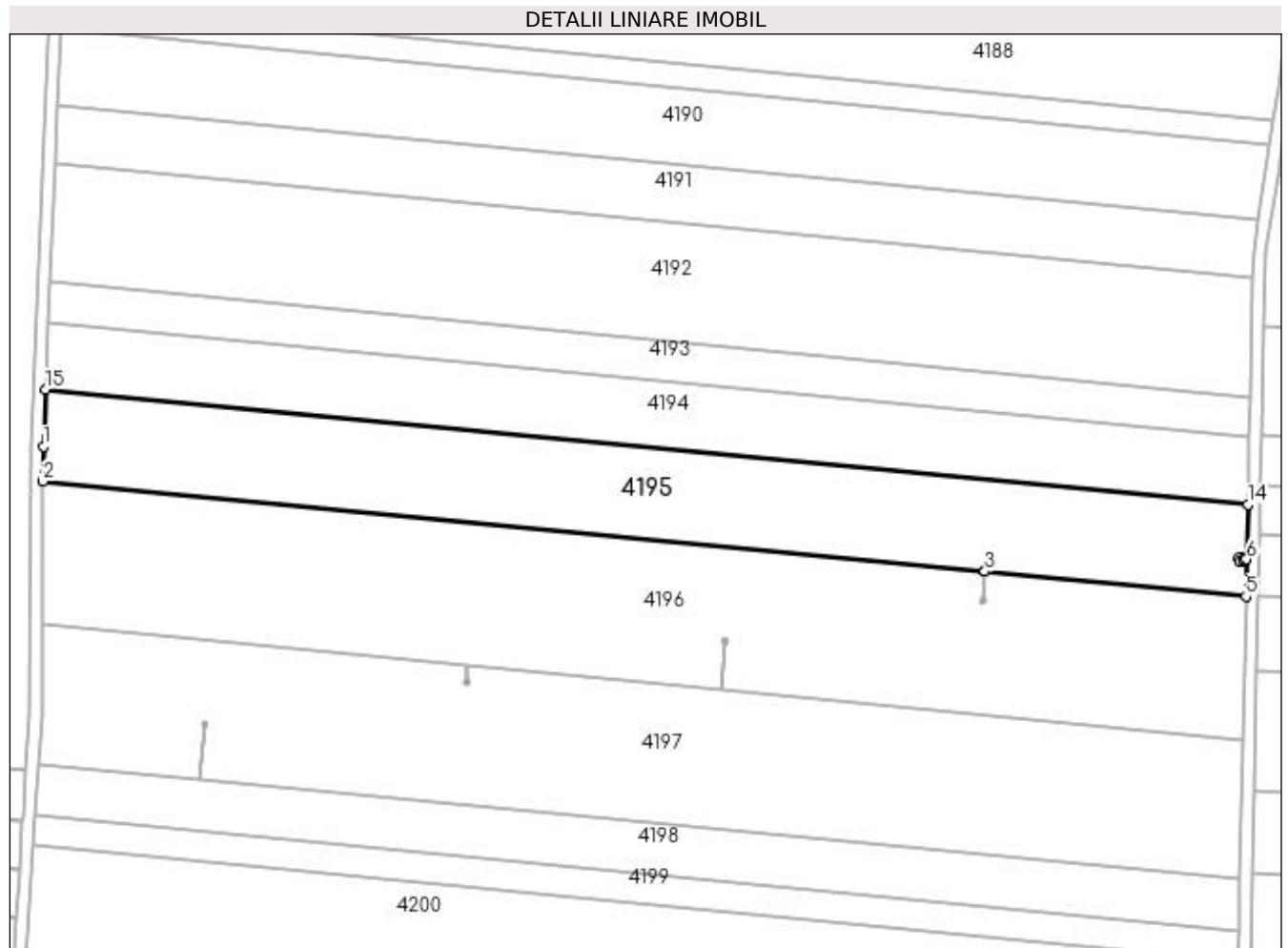
| Inscrieri privind dezmembramintele dreptului de proprietate, drepturi reale de garanție și sarcini | Referințe |
|--|-----------|
| NU SUNT | |

Anexa Nr. 1 La Partea I

Teren

| Nr cadastral | Suprafața (mp)* | Observații / Referințe |
|--------------|-----------------|------------------------|
| | 11.600 | |

* Suprafața este determinată în planul de proiecție Stereo 70.



Date referitoare la teren

| Crt | Categorie folosință | Intravilan | Suprafața (mp) | Tarla | Parcelă | Nr. topo | Observații / Referințe |
|-----|---------------------|------------|----------------|-------|---------|----------|------------------------|
| 1 | arabil | NU | 11.600 | 17/1 | 238 | - | |

Lungime Segmente

1) Valorile lungimilor segmentelor sunt obținute din proiecție în plan.

| Punct început | X / Y | Punct sfârșit | X / Y | Lungime segment (** (m) |
|---------------|----------------------------|---------------|----------------------------|-------------------------|
| 1 | 430.427,955 301.144,039 | 2 | 430.427,889 301.132,834 | 11.205 |
| 2 | 430.427,889 301.132,834 | 3 | 430.732,81 301.103,687 | 306.311 |
| 3 | 430.732,81 301.103,687 | 4 | 430.732,815 301.103,687 | 0.005 |
| 4 | 430.732,815 301.103,687 | 5 | 430.817,328 301.095,608 | 84.898 |
| 5 | 430.817,328 301.095,608 | 6 | 430.817,594 301.107,643 | 12.038 |

| Punct început | X / Y | Punct sfârșit | X / Y | Lungime segment (** (m) |
|---------------|----------------------------|---------------|----------------------------|-------------------------|
| 6 | 430.817,594 301.107,643 | 7 | 430.816,42 301.107,669 | 1.174 |
| 7 | 430.816,42 301.107,669 | 8 | 430.816,514 301.107,076 | 0.6 |
| 8 | 430.816,514 301.107,076 | 9 | 430.815,328 301.106,888 | 1.201 |
| 9 | 430.815,328 301.106,888 | 10 | 430.815,141 301.108,074 | 1.201 |
| 10 | 430.815,141 301.108,074 | 11 | 430.816,326 301.108,261 | 1.2 |
| 11 | 430.816,326 301.108,261 | 12 | 430.816,419 301.107,673 | 0.595 |
| 12 | 430.816,419 301.107,673 | 13 | 430.817,594 301.107,648 | 1.175 |
| 13 | 430.817,594 301.107,648 | 14 | 430.817,985 301.125,332 | 17.688 |
| 14 | 430.817,985 301.125,332 | 15 | 430.428,709 301.162,543 | 391.05 |
| 15 | 430.428,709 301.162,543 | 1 | 430.427,955 301.144,039 | 18.519 |

** Lungimile segmentelor sunt determinate în planul de proiecție Stereo 70 și sunt rotunjite la 1 milimetru.

*** Distanța dintre puncte este formată din segmente cumulate ce sunt mai mici decât valoarea 1 milimetru.

**DATE DESPRE IMOBILUL NR. 4196**

Oficiul de Cadastru și Publicitate Imobiliară DOLJ
Biroul de Cadastru și Publicitate Imobiliară Craiova

A. Partea I. Descrierea imobilului

TEREN Extravilan

Adresa: Jud. Dolj, T17/1, P239

| Nr. Crt | Nr cadastral Nr. topografic | Suprafața* (mp) | Observații / Referințe |
|---------|-----------------------------|-----------------|---|
| A1 | 32186 | 18.042 | Sector cadastral:30 Teren neimprejmuit; |

B. Partea II. Proprietari și acte

| Inscrieri privitoare la dreptul de proprietate și alte drepturi reale | | Referințe |
|---|---|-----------|
| 200182 / 22/12/2017 | | |
| Act Administrativ nr. TDP NR.264-2192, din 13/12/1993 emis de COMISIA JUDETEANA DOLJ (Act Administrativ nr. ADEVERINTA NR.6386, din 18/12/2012 emis de PRIMARIA COM. TESLUI; Act Administrativ nr. CERTIFICAT FISCAL NR.6387, din 18/12/2017 emis de PRIMARIA COM. TESLUI; Act Administrativ nr. ADEVERINTA NR.6385, din 18/12/2017 emis de PRIMARIA COM. TESLUI;); | | |
| B1 | Intabulare, drept de PROPRIETATE, dobandit prin Reconstituire, cota actuala 1/1, cota initiala 1/1 1) CIOCIOIU FLORICA | A1 |

C. Partea III. SARCINI .

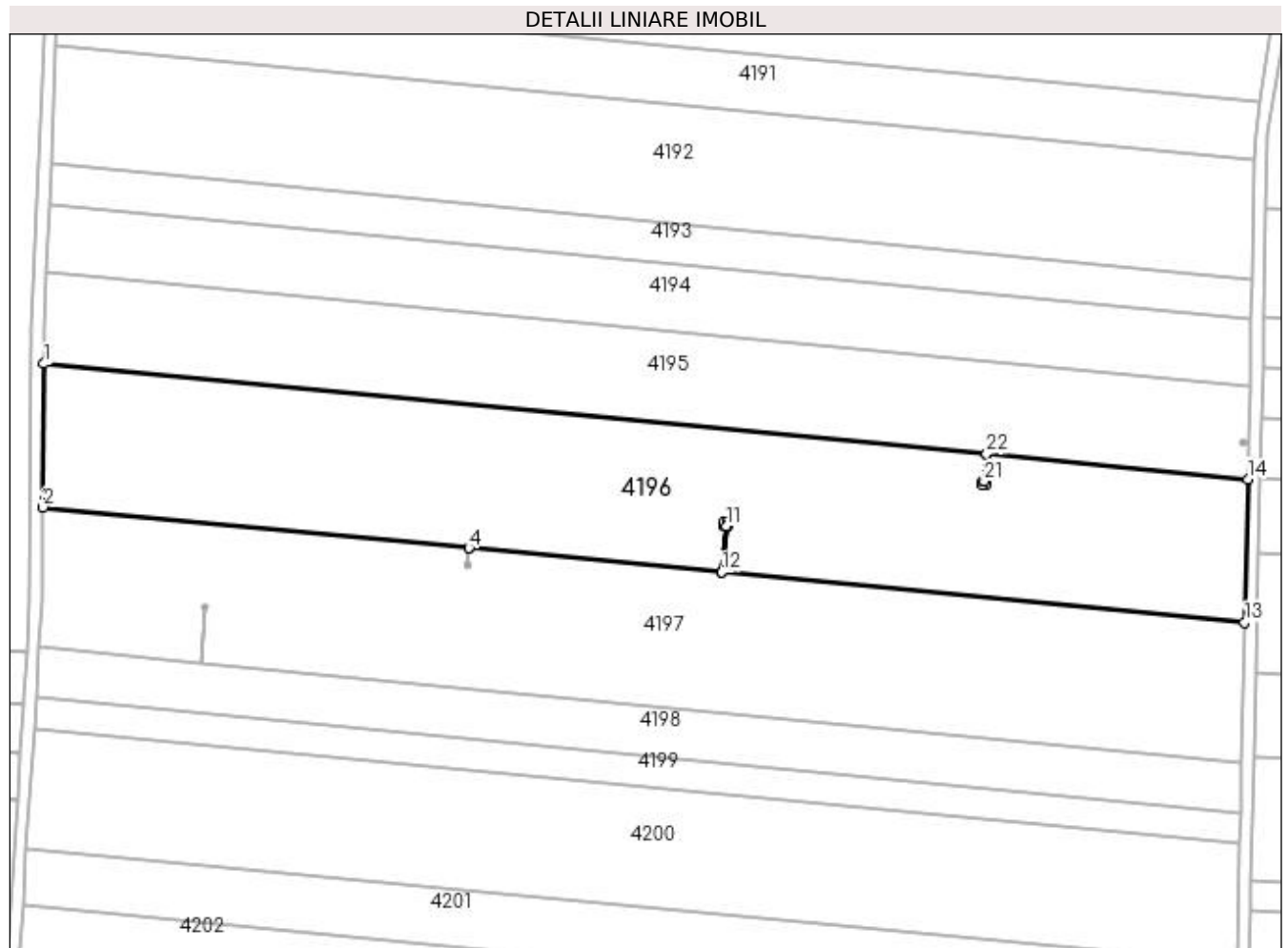
| Inscrieri privind dezmembramintele dreptului de proprietate, drepturi reale de garanție și sarcini | Referințe |
|--|-----------|
| NU SUNT | |

Anexa Nr. 1 La Partea I

Teren

| Nr cadastral | Suprafața (mp)* | Observații / Referințe |
|--------------|-----------------|------------------------|
| 32186 | 18.042 | |

* Suprafața este determinată în planul de proiecție Stereo 70.



Date referitoare la teren

| Crt | Categorie folosință | Intravilan | Suprafața (mp) | Tarla | Parcelă | Nr. topo | Observații / Referințe |
|-----|---------------------|------------|----------------|-------|---------|----------|------------------------|
| 1 | arabil | NU | 18.042 | 17/1 | 239 | - | |

Lungime Segmente

1) Valorile lungimilor segmentelor sunt obținute din proiecție în plan.

| Punct început | X / Y | Punct sfârșit | X / Y | Lungime segment (** (m) |
|---------------|----------------------------|---------------|----------------------------|-------------------------|
| 1 | 430.427,889 301.132,834 | 2 | 430.427,617 301.086,48 | 46.355 |
| 3 | 430.565,359 301.073,313 | 4 | 430.565,364 301.073,313 | 0.005 |
| 5 | 430.647,195 301.065,49 | 6 | 430.648,627 301.080,473 | 15.051 |
| 7 | 430.648,035 301.080,379 | 8 | 430.647,847 301.081,564 | 1.2 |
| 9 | 430.649,032 301.081,752 | 10 | 430.649,22 301.080,566 | 1.201 |

| Punct început | X / Y | Punct sfârșit | X / Y | Lungime segment (** (m) |
|---------------|----------------------------|---------------|----------------------------|-------------------------|
| 2 | 430.427,617 301.086,48 | 3 | 430.565,359 301.073,313 | 138.37 |
| 4 | 430.565,364 301.073,313 | 5 | 430.647,195 301.065,49 | 82.204 |
| 6 | 430.648,627 301.080,473 | 7 | 430.648,035 301.080,379 | 0.599 |
| 8 | 430.647,847 301.081,564 | 9 | 430.649,032 301.081,752 | 1.2 |
| 10 | 430.649,22 301.080,566 | 11 | 430.648,632 301.080,473 | 0.595 |

| Punct început | X / Y | Punct sfârșit | X / Y | Lungime segment (** (m) |
|---------------|----------------------------|---------------|----------------------------|-------------------------|
| 11 | 430.648,632 301.080,473 | 12 | 430.647,2 301.065,49 | 15.051 |
| 13 | 430.816,305 301.049,325 | 14 | 430.817,328 301.095,608 | 46.294 |
| 15 | 430.732,815 301.103,687 | 16 | 430.731,975 301.094,895 | 8.832 |
| 17 | 430.732,567 301.094,989 | 18 | 430.732,755 301.093,804 | 1.2 |
| 19 | 430.731,57 301.093,616 | 20 | 430.731,382 301.094,801 | 1.2 |
| 21 | 430.731,97 301.094,894 | 22 | 430.732,81 301.103,687 | 8.833 |

| Punct început | X / Y | Punct sfârșit | X / Y | Lungime segment (** (m) |
|---------------|----------------------------|---------------|----------------------------|-------------------------|
| 12 | 430.647,2 301.065,49 | 13 | 430.816,305 301.049,325 | 169.876 |
| 14 | 430.817,328 301.095,608 | 15 | 430.732,815 301.103,687 | 84.898 |
| 16 | 430.731,975 301.094,895 | 17 | 430.732,567 301.094,989 | 0.599 |
| 18 | 430.732,755 301.093,804 | 19 | 430.731,57 301.093,616 | 1.2 |
| 20 | 430.731,382 301.094,801 | 21 | 430.731,97 301.094,894 | 0.595 |
| 22 | 430.732,81 301.103,687 | 1 | 430.427,889 301.132,834 | 306.311 |

** Lungimile segmentelor sunt determinate în planul de proiecție Stereo 70 și sunt rotunjite la 1 milimetru.

*** Distanța dintre puncte este formată din segmente cumulate ce sunt mai mici decât valoarea 1 milimetru.

**DATE DESPRE IMOBILUL NR. 4197**

Oficiul de Cadastru și Publicitate Imobiliară DOLJ
Biroul de Cadastru și Publicitate Imobiliară Craiova

A. Partea I. Descrierea imobilului

TEREN Extravilan

Adresa: Jud. Dolj, T17/1, P240

| Nr. Crt | Nr cadastral Nr. topografic | Suprafața* (mp) | Observații / Referințe |
|---------|-----------------------------|-----------------|---|
| A1 | 32310 | 17.600 | Sector cadastral:30 Teren neimprejmuit; |

B. Partea II. Proprietari și acte

| Inscrieri privitoare la dreptul de proprietate și alte drepturi reale | | Referințe |
|---|---|-----------|
| 163337 / 31/08/2018 | | |
| Hotarare Judecatoreasca nr. SENTINTA CIVILA NR.137, din 26/01/2015 emis de JUDECATORIA BALS dosar nr 2245/184/2014; | | |
| B1 | Intabulare, drept de PROPRIETATE, dobandit prin Hotarare Judecatoreasca, cota actuala 1/1, cota initiala 1/1 1) SC RURAL OLTENIA SRL, CIF:22112978 | A1 |

C. Partea III. SARCINI .

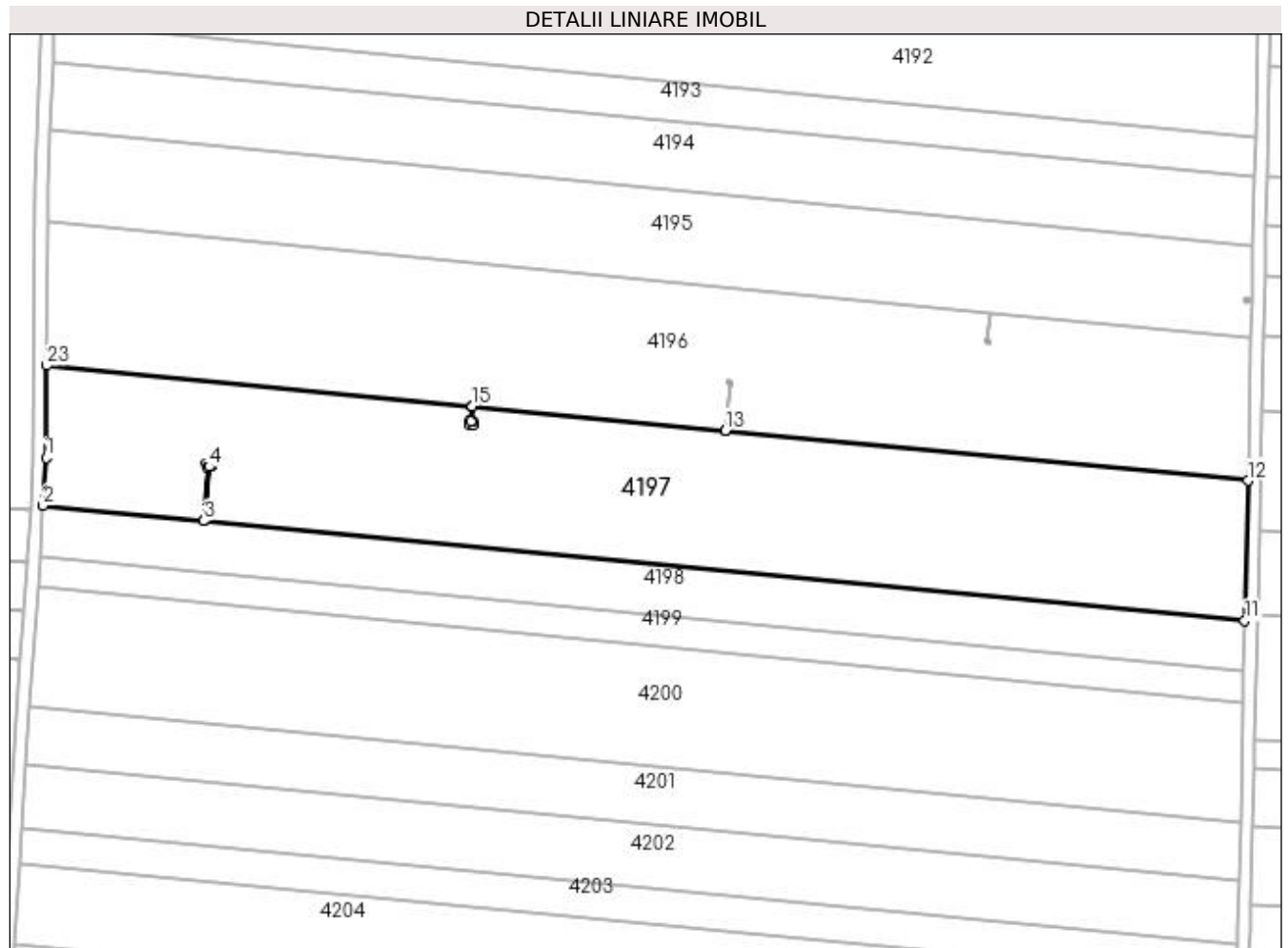
| Inscrieri privind dezmembramentele dreptului de proprietate, drepturi reale de garanție și sarcini | Referințe |
|--|-----------|
| NU SUNT | |

Anexa Nr. 1 La Partea I

Teren

| Nr cadastral | Suprafața (mp)* | Observații / Referințe |
|--------------|-----------------|------------------------|
| 32310 | 17.600 | |

* Suprafața este determinată în planul de proiecție Stereo 70.



Date referitoare la teren

| Crt | Categorie folosință | Intra vilan | Suprafața (mp) | Tarla | Parcelă | Nr. topo | Observații / Referințe |
|-----|---------------------|-------------|----------------|-------|---------|----------|------------------------|
| 1 | arabil | NU | 17.600 | 17/1 | 240 | - | |

Lungime Segmente

1) Valorile lungimilor segmentelor sunt obținute din proiecție în plan.

| Punct început | X / Y | Punct sfârșit | X / Y | Lungime segment (** (m) |
|---------------|----------------------------|---------------|----------------------------|-------------------------|
| 1 | 430.427,442 301.056,734 | 2 | 430.426,441 301.041,28 | 15.486 |
| 3 | 430.478,549 301.036,299 | 4 | 430.480,221 301.053,787 | 17.568 |
| 5 | 430.479,628 301.053,693 | 6 | 430.479,441 301.054,878 | 1.2 |
| 7 | 430.480,626 301.055,066 | 8 | 430.480,814 301.053,88 | 1.201 |
| 9 | 430.480,226 301.053,787 | 10 | 430.478,554 301.036,298 | 17.569 |

| Punct început | X / Y | Punct sfârșit | X / Y | Lungime segment (** (m) |
|---------------|----------------------------|---------------|----------------------------|-------------------------|
| 2 | 430.426,441 301.041,28 | 3 | 430.478,549 301.036,299 | 52.346 |
| 4 | 430.480,221 301.053,787 | 5 | 430.479,628 301.053,693 | 0.6 |
| 6 | 430.479,441 301.054,878 | 7 | 430.480,626 301.055,066 | 1.2 |
| 8 | 430.480,814 301.053,88 | 9 | 430.480,226 301.053,787 | 0.595 |
| 10 | 430.478,554 301.036,298 | 11 | 430.815,306 301.004,108 | 338.287 |

| Punct început | X / Y | Punct sfârșit | X / Y | Lungime segment (** (m) |
|---------------|----------------------------|---------------|----------------------------|-------------------------|
| 11 | 430.815,306 301.004,108 | 12 | 430.816,305 301.049,325 | 45.228 |
| 13 | 430.647,2 301.065,49 | 14 | 430.647,195 301.065,49 | 0.005 |
| 15 | 430.565,364 301.073,313 | 16 | 430.564,897 301.068,419 | 4.916 |
| 17 | 430.565,489 301.068,513 | 18 | 430.565,677 301.067,328 | 1.2 |
| 19 | 430.564,492 301.067,14 | 20 | 430.564,304 301.068,325 | 1.2 |
| 21 | 430.564,892 301.068,418 | 22 | 430.565,359 301.073,313 | 4.917 |
| 23 | 430.427,617 301.086,48 | 1 | 430.427,442 301.056,734 | 29.747 |

| Punct început | X / Y | Punct sfârșit | X / Y | Lungime segment (** (m) |
|---------------|----------------------------|---------------|----------------------------|-------------------------|
| 12 | 430.816,305 301.049,325 | 13 | 430.647,2 301.065,49 | 169.876 |
| 14 | 430.647,195 301.065,49 | 15 | 430.565,364 301.073,313 | 82.204 |
| 16 | 430.564,897 301.068,419 | 17 | 430.565,489 301.068,513 | 0.599 |
| 18 | 430.565,677 301.067,328 | 19 | 430.564,492 301.067,14 | 1.2 |
| 20 | 430.564,304 301.068,325 | 21 | 430.564,892 301.068,418 | 0.595 |
| 22 | 430.565,359 301.073,313 | 23 | 430.427,617 301.086,48 | 138.37 |

** Lungimile segmentelor sunt determinate în planul de proiecție Stereo 70 și sunt rotunjite la 1 milimetru.

*** Distanța dintre puncte este formată din segmente cumulate ce sunt mai mici decât valoarea 1 milimetru.

**DATE DESPRE IMOBILUL NR. 4198**

Oficiul de Cadastru și Publicitate Imobiliară DOLJ
Biroul de Cadastru și Publicitate Imobiliară Craiova

A. Partea I. Descrierea imobilului

TEREN Extravilan

Adresa: Jud. Dolj, T17/1 P241

| Nr. Crt | Nr cadastral Nr. topografic | Suprafața* (mp) | Observații / Referințe |
|---------|-----------------------------|-----------------|---|
| A1 | 30137 | 6.437 | Sector cadastral:30 Teren neimprejmuit; |

B. Partea II. Proprietari și acte

| Inscrieri privitoare la dreptul de proprietate și alte drepturi reale | Referințe |
|---|---|
| 5371 / 31/01/2011 | |
| Act Notarial nr. contract de vanzare cumparare aut nr 133, din 20/01/2011 emis de NP Faurar Claudiu Virgil; | |
| B1 | Intabulare, drept de PROPRIETATEcumparare, dobandit prin Conventie, cota actuala 1/1, cota initiala 1/1 |
| | 1) SC RURAL OLTENIA SRL, CIF:9999999999999, LIPSA CUI |

C. Partea III. SARCINI .

| Inscrieri privind dezmembramintele dreptului de proprietate, drepturi reale de garanție și sarcini | Referințe |
|--|-----------|
| NU SUNT | |


Anexa Nr. 1 La Partea I

Teren

| Nr cadastral | Suprafața (mp)* | Observații / Referințe |
|--------------|-----------------|------------------------|
| 30137 | 6.437 | |

* Suprafața este determinată în planul de proiecție Stereo 70.

DETALII LINIARE IMOBIL



Date referitoare la teren

| Crt | Categorie folosință | Intra vilan | Suprafața (mp) | Tarla | Parcelă | Nr. topo | Observații / Referințe |
|-----|---------------------|-------------|----------------|-------|---------|----------|------------------------|
| 1 | arabil | NU | 6.437 | 17/1 | 241 | - | |

Lungime Segmente

1) Valorile lungimilor segmentelor sunt obținute din proiecție în plan.

| Punct început | X / Y | Punct sfârșit | X / Y | Lungime segment (** (m) |
|---------------|----------------------------|---------------|----------------------------|-------------------------|
| 1 | 430.815,306 301.004,108 | 2 | 430.478,554 301.036,298 | 338.287 |
| 2 | 430.478,554 301.036,298 | 3 | 430.478,549 301.036,299 | 0.005 |
| 3 | 430.478,549 301.036,299 | 4 | 430.426,441 301.041,28 | 52.346 |
| 4 | 430.426,441 301.041,28 | 5 | 430.425,376 301.024,843 | 16.471 |
| 5 | 430.425,376 301.024,843 | 6 | 430.814,941 300.987,605 | 391.341 |

| Punct început | X / Y | Punct sfârșit | X / Y | Lungime segment (** (m) |
|---------------|----------------------------|---------------|----------------------------|-------------------------|
| 6 | 430.814,941 300.987,605 | 1 | 430.815,306 301.004,108 | 16.507 |

** Lungimile segmentelor sunt determinate în planul de proiecție Stereo 70 și sunt rotunjite la 1 milimetru.

*** Distanța dintre puncte este formată din segmente cumulate ce sunt mai mici decât valoarea 1 milimetru.

**DATE DESPRE IMOBILUL NR. 4199**

Oficiul de Cadastru și Publicitate Imobiliară DOLJ
Biroul de Cadastru și Publicitate Imobiliară Craiova

A. Partea I. Descrierea imobilului

TEREN Extravilan

Adresa: Jud. Dolj, T17/1 P242

| Nr. Crt | Nr cadastral Nr. topografic | Suprafața* (mp) | Observații / Referințe |
|---------|-----------------------------|-----------------|---|
| A1 | | 3.870 | Sector cadastral:30 Teren neimprejmuit; |

B. Partea II. Proprietari și acte

| Inscrieri privitoare la dreptul de proprietate și alte drepturi reale | Referințe |
|---|-----------|
| / | |
| Act Administrativ nr. TDP 256-2192, din 26/11/1993 emis de CJSDPAT DOLJ; | |
| B1 | A1 |
| Intabulare, drept de PROPRIETATE, dobândit prin Reconstituire, cota actuala 1/1, cota initiala 1/1 1) BĂDAN VERGICĂ, LIPSA CNP | |

C. Partea III. SARCINI .

| Inscrieri privind dezmembramintele dreptului de proprietate, drepturi reale de garanție și sarcini | Referințe |
|--|-----------|
| NU SUNT | |

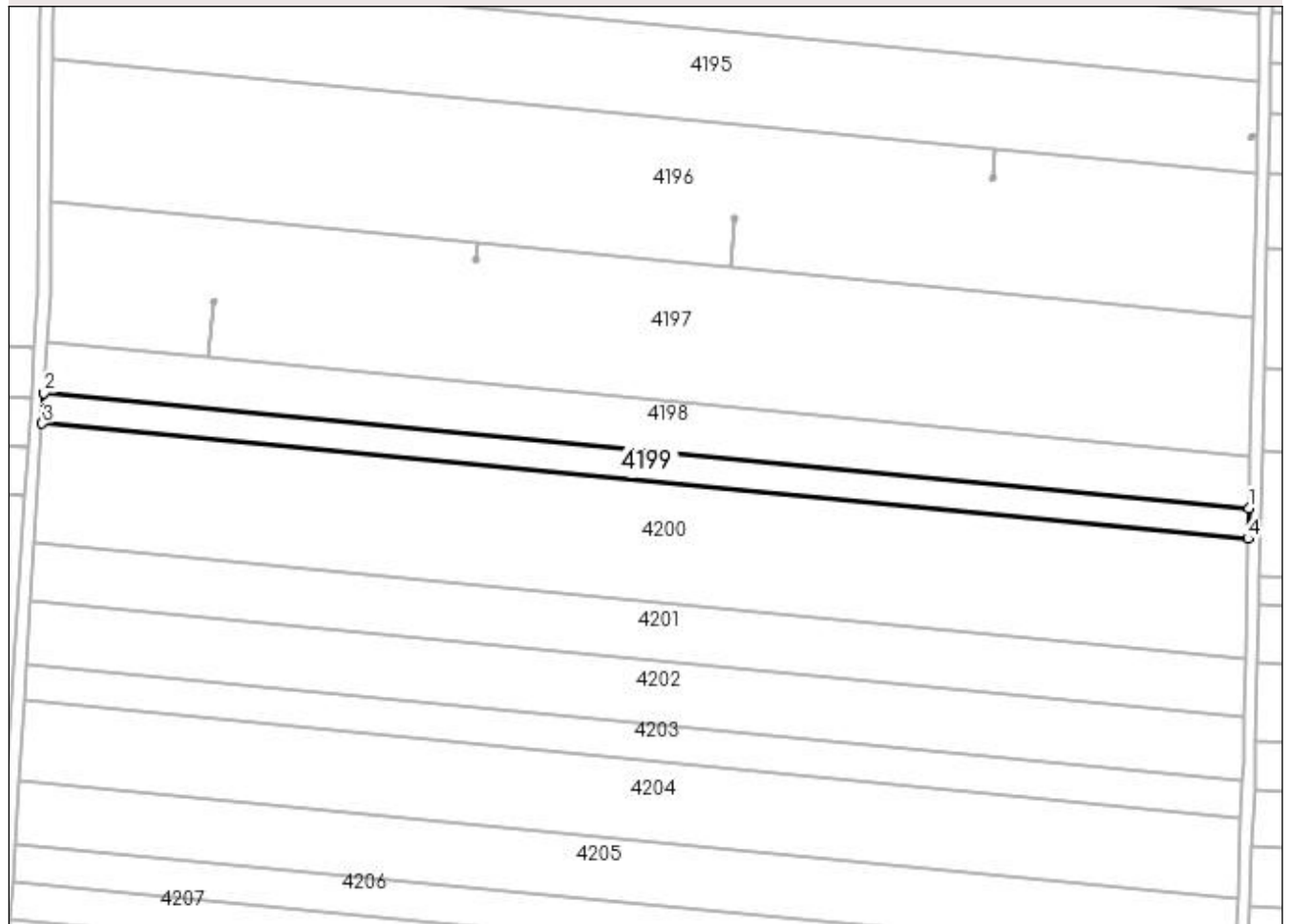
Anexa Nr. 1 La Partea I

Teren

| | | |
|--------------|-----------------|------------------------|
| Nr cadastral | Suprafața (mp)* | Observații / Referințe |
| | 3.870 | |

* Suprafața este determinată în planul de proiecție Stereo 70.

DETALII LINIARE IMOBIL



Date referitoare la teren

| Crt | Categorie folosință | Intra vilan | Suprafața (mp) | Tarla | Parcelă | Nr. topo | Observații / Referințe |
|-----|---------------------|-------------|----------------|-------|---------|----------|------------------------|
| 1 | arabil | NU | 3.870 | 17/1 | 242 | - | |

Lungime Segmente

1) Valorile lungimilor segmentelor sunt obținute din proiecție în plan.

| Punct început | X / Y | Punct sfârșit | X / Y | Lungime segment (** (m) |
|---------------|----------------------------|---------------|----------------------------|-------------------------|
| 1 | 430.814,941 300.987,605 | 2 | 430.425,376 301.024,843 | 391.341 |
| 2 | 430.425,376 301.024,843 | 3 | 430.424,737 301.014,975 | 9.889 |
| 3 | 430.424,737 301.014,975 | 4 | 430.814,722 300.977,697 | 391.763 |
| 4 | 430.814,722 300.977,697 | 1 | 430.814,941 300.987,605 | 9.91 |

**** Lungimile segmentelor sunt determinate în planul de proiecție Stereo 70 și sunt rotunjite la 1 milimetru.**

***** Distanța dintre puncte este formată din segmente cumulate ce sunt mai mici decât valoarea 1 milimetru.**

**DATE DESPRE IMOBILUL NR. 4200**

Oficiul de Cadastru și Publicitate Imobiliară DOLJ
Biroul de Cadastru și Publicitate Imobiliară Craiova

A. Partea I. Descrierea imobilului

TEREN Extravilan

Adresa: Jud. Dolj, T17/1 P244

| Nr. Crt | Nr cadastral Nr. topografic | Suprafața* (mp) | Observații / Referințe |
|---------|-----------------------------|-----------------|---|
| A1 | 30072 | 15.180 | Sector cadastral:30 Teren neimprejmuit; |

B. Partea II. Proprietari și acte

| Inscrieri privitoare la dreptul de proprietate și alte drepturi reale | Referințe |
|--|-----------|
| 1468 / 12/01/2011 | |
| Act Notarial nr. CVC AUT NR. 3884, din 23/12/2010 emis de NP FAURAR VIRGIL CLAUDIU; | |
| B1 | A1 |
| Intabulare, drept de PROPRIETATE, dobandit prin Conventie, cota actuala 1/1, cota initiala 1/1 1) S.C. RURAL OLTENIA S.R.L., CIF:22112978 | |

C. Partea III. SARCINI .

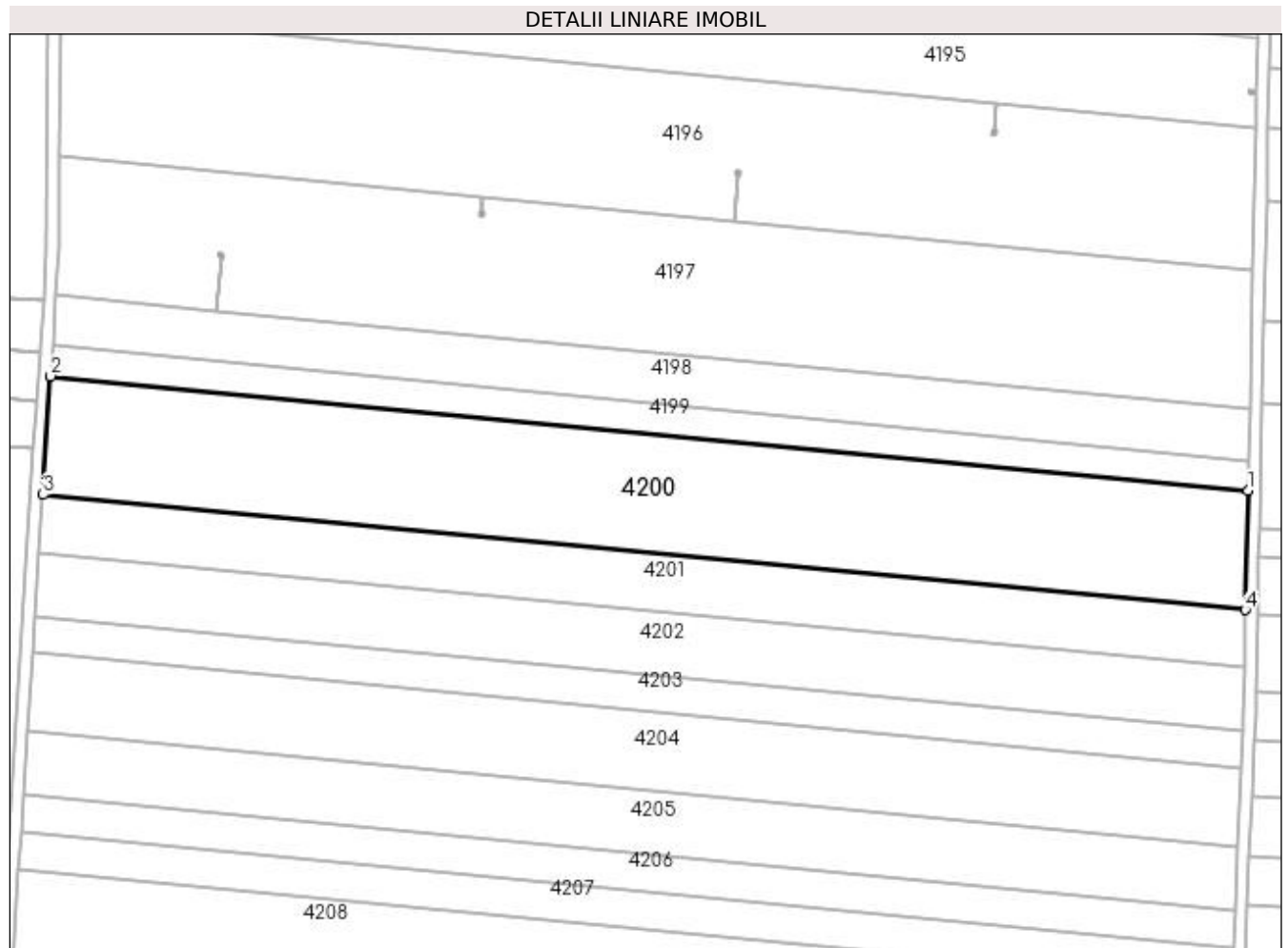
| Inscrieri privind dezmembramintele dreptului de proprietate, drepturi reale de garanție și sarcini | Referințe |
|--|-----------|
| NU SUNT | |

Anexa Nr. 1 La Partea I

Teren

| | | |
|--------------|-----------------|------------------------|
| Nr cadastral | Suprafața (mp)* | Observații / Referințe |
| 30072 | 15.180 | |

* Suprafața este determinată în planul de proiecție Stereo 70.



Date referitoare la teren

| Crt | Categorie folosință | Intra vilan | Suprafața (mp) | Tarla | Parcelă | Nr. topo | Observații / Referințe |
|-----|---------------------|-------------|----------------|-------|---------|----------|------------------------|
| 1 | arabil | NU | 15.180 | 17/1 | 244 | - | |

Lungime Segmente

1) Valorile lungimilor segmentelor sunt obținute din proiecție în plan.

| Punct început | X / Y | Punct sfârșit | X / Y | Lungime segment (** (m) |
|---------------|----------------------------|---------------|----------------------------|-------------------------|
| 1 | 430.814,722 300.977,697 | 2 | 430.424,737 301.014,975 | 391.763 |
| 2 | 430.424,737 301.014,975 | 3 | 430.422,236 300.976,372 | 38.684 |
| 3 | 430.422,236 300.976,372 | 4 | 430.813,865 300.938,936 | 393.414 |
| 4 | 430.813,865 300.938,936 | 1 | 430.814,722 300.977,697 | 38.77 |

**** Lungimile segmentelor sunt determinate în planul de proiecție Stereo 70 și sunt rotunjite la 1 milimetru.**

***** Distanța dintre puncte este formată din segmente cumulate ce sunt mai mici decât valoarea 1 milimetru.**

**DATE DESPRE IMOBILUL NR. 4201**

Oficiul de Cadastru și Publicitate Imobiliară DOLJ
Biroul de Cadastru și Publicitate Imobiliară Craiova

A. Partea I. Descrierea imobilului

TEREN Extravilan

Adresa: Jud. Dolj, T17/1,P245

| Nr. Crt | Nr cadastral Nr. topografic | Suprafața* (mp) | Observații / Referințe |
|---------|--------------------------------|-----------------|---|
| A1 | 32195 | 7.342 | Sector cadastral:30 Teren neimprejmuit; |

B. Partea II. Proprietari și acte

| Inscrieri privitoare la dreptul de proprietate și alte drepturi reale | | Referințe |
|---|--|-----------|
| 69257 / 23/03/2018 | | |
| Act Notarial nr. contract de vanzare nr. 928, din 13/03/2018 emis de Faurar Virgil Claudiu; | | |
| B1 | Intabulare, drept de PROPRIETATE, dobandit prin Conventie, cota actuala 1/1, cota initiala 1/1 1) DUMITRU SILVIU FLORIAN 2) DUMITRU VALERICA | A1 |

C. Partea III. SARCINI .

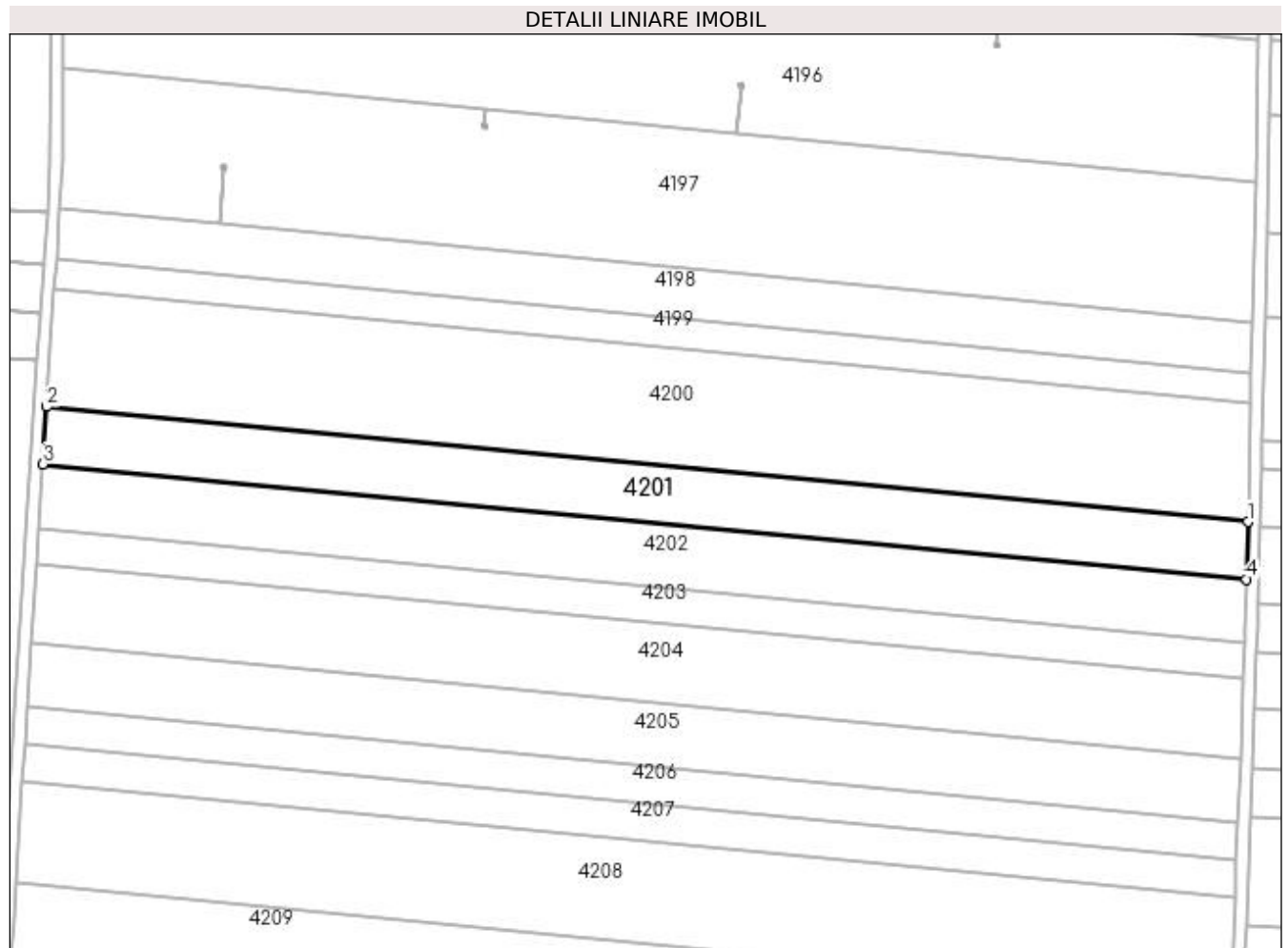
| Inscrieri privind dezmembramintele dreptului de proprietate, drepturi reale de garanție și sarcini | Referințe |
|--|-----------|
| NU SUNT | |

Anexa Nr. 1 La Partea I

Teren

| Nr cadastral | Suprafața (mp)* | Observații / Referințe |
|--------------|-----------------|------------------------|
| 32195 | 7.342 | |

* Suprafața este determinată în planul de proiecție Stereo 70.



Date referitoare la teren

| Crt | Categorie folosință | Intra vilan | Suprafața (mp) | Tarla | Parcelă | Nr. topo | Observații / Referințe |
|-----|---------------------|-------------|----------------|-------|---------|----------|------------------------|
| 1 | arabil | NU | 7.342 | 17/1 | 245 | - | |

Lungime Segmente

1) Valorile lungimilor segmentelor sunt obținute din proiecție în plan.

| Punct început | X / Y | Punct sfârșit | X / Y | Lungime segment (** (m) |
|---------------|----------------------------|---------------|----------------------------|-------------------------|
| 1 | 430.813,865 300.938,936 | 2 | 430.422,236 300.976,372 | 393.414 |
| 2 | 430.422,236 300.976,372 | 3 | 430.421,03 300.957,759 | 18.652 |
| 3 | 430.421,03 300.957,759 | 4 | 430.813,452 300.920,247 | 394.211 |
| 4 | 430.813,452 300.920,247 | 1 | 430.813,865 300.938,936 | 18.694 |

**** Lungimile segmentelor sunt determinate în planul de proiecție Stereo 70 și sunt rotunjite la 1 milimetru.**

***** Distanța dintre puncte este formată din segmente cumulate ce sunt mai mici decât valoarea 1 milimetru.**

**DATE DESPRE IMOBILUL NR. 4202**

Oficiul de Cadastru și Publicitate Imobiliară DOLJ
Biroul de Cadastru și Publicitate Imobiliară Craiova

A. Partea I. Descrierea imobilului

TEREN Extravilan

Adresa: Jud. Dolj, T17/1 P246

| Nr. Crt | Nr cadastral Nr. topografic | Suprafața* (mp) | Observații / Referințe |
|---------|-----------------------------|-----------------|---|
| A1 | | 8.228 | Sector cadastral:30 Teren neimprejmuit; |

B. Partea II. Proprietari și acte

| Inscrieri privitoare la dreptul de proprietate și alte drepturi reale | Referințe |
|---|-----------|
| / | |
| Act Administrativ nr. TDP 639-15093, din 11/05/1994 emis de CJSDPAT DOLJ; | |
| B1 | A1 |
| Intabulare, drept de PROPRIETATE, dobandit prin Reconstituire, cota actuala 1/1, cota initiala 1/1 1) ALEXE IOANA, LIPSA CNP | |

C. Partea III. SARCINI .

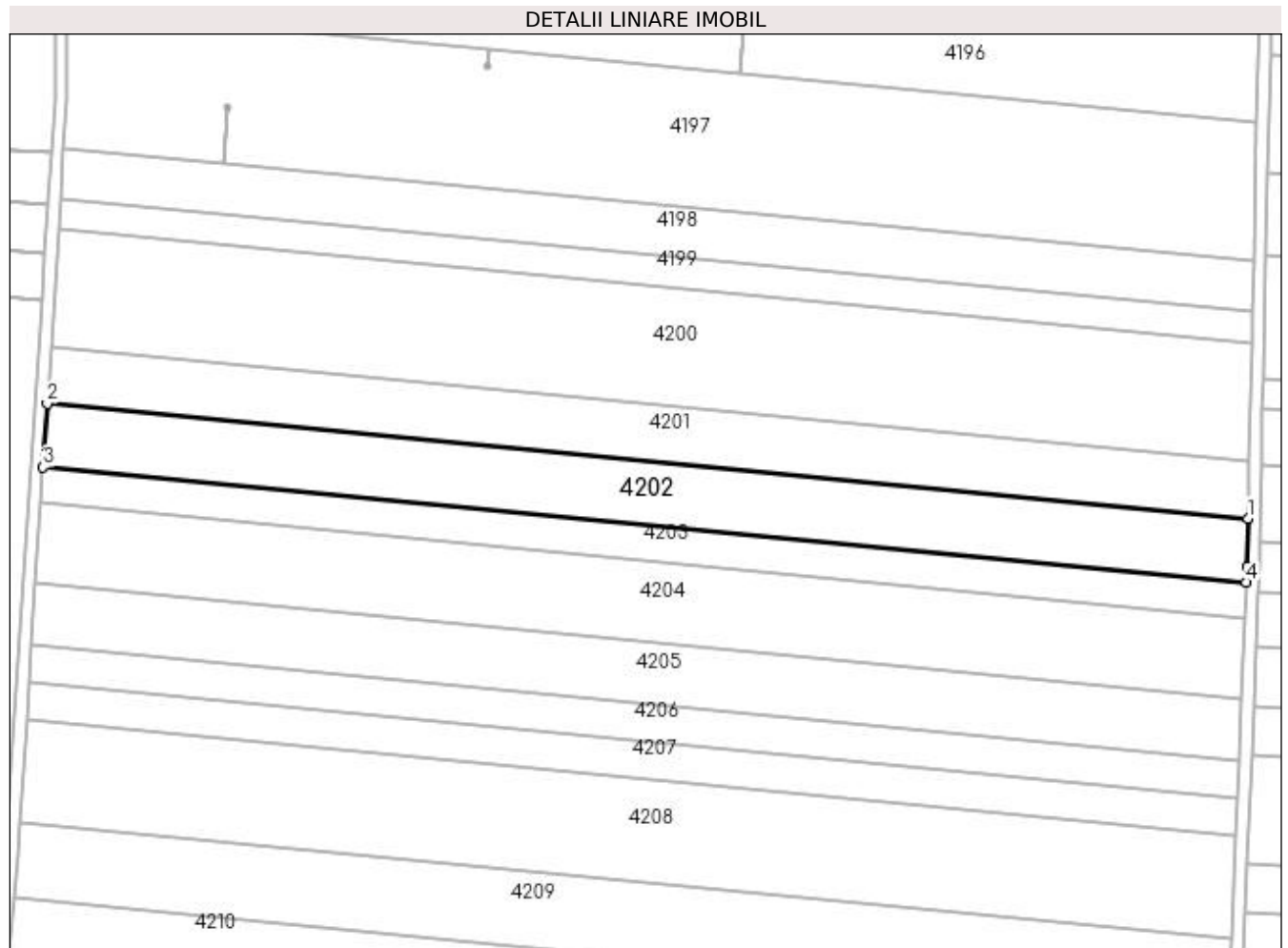
| Inscrieri privind dezmembramintele dreptului de proprietate, drepturi reale de garanție și sarcini | Referințe |
|--|-----------|
| NU SUNT | |

Anexa Nr. 1 La Partea I

Teren

| Nr cadastral | Suprafața (mp)* | Observații / Referințe |
|--------------|-----------------|------------------------|
| | 8.228 | |

* Suprafața este determinată în planul de proiecție Stereo 70.



Date referitoare la teren

| Crt | Categorie folosință | Intra vilan | Suprafața (mp) | Tarla | Parcelă | Nr. topo | Observații / Referințe |
|-----|---------------------|-------------|----------------|-------|---------|----------|------------------------|
| 1 | arabil | NU | 8.228 | 17/1 | 246 | - | |

Lungime Segmente

1) Valorile lungimilor segmentelor sunt obținute din proiecție în plan.

| Punct început | X / Y | Punct sfârșit | X / Y | Lungime segment (** (m) |
|---------------|----------------------------|---------------|----------------------------|-------------------------|
| 1 | 430.813,452 300.920,247 | 2 | 430.421,03 300.957,759 | 394.211 |
| 2 | 430.421,03 300.957,759 | 3 | 430.419,681 300.936,943 | 20.86 |
| 3 | 430.419,681 300.936,943 | 4 | 430.812,895 300.899,356 | 395.006 |
| 4 | 430.812,895 300.899,356 | 5 | 430.813,108 300.904,671 | 5.319 |
| 5 | 430.813,108 300.904,671 | 1 | 430.813,452 300.920,247 | 15.58 |

**** Lungimile segmentelor sunt determinate în planul de proiecție Stereo 70 și sunt rotunjite la 1 milimetru.**

***** Distanța dintre puncte este formată din segmente cumulate ce sunt mai mici decât valoarea 1 milimetru.**

**DATE DESPRE IMOBILUL NR. 4203**

Oficiul de Cadastru și Publicitate Imobiliară DOLJ
Biroul de Cadastru și Publicitate Imobiliară Craiova

A. Partea I. Descrierea imobilului

TEREN Extravilan

Adresa: Jud. Dolj, T17/1 P247

| Nr. Crt | Nr cadastral Nr. topografic | Suprafața* (mp) | Observații / Referințe |
|---------|-----------------------------|-----------------|---|
| A1 | | 4.633 | Sector cadastral:30 Teren neimprejmuit; |

B. Partea II. Proprietari și acte

| Inscrieri privitoare la dreptul de proprietate și alte drepturi reale | Referințe |
|---|-----------|
| / | |
| Act Administrativ nr. TDP 20667, din 04/09/2018 emis de CJSDPAT DOLJ; | |
| B1 | A1 |
| Intabulare, drept de PROPRIETATE, dobândit prin Reconstituire, cota actuala 1/1, cota initiala 1/1 1) MARINOIU ION , LIPSA CNP DEFUNCT:Da | |

C. Partea III. SARCINI .

| Inscrieri privind dezmembramintele dreptului de proprietate, drepturi reale de garanție și sarcini | Referințe |
|--|-----------|
| NU SUNT | |

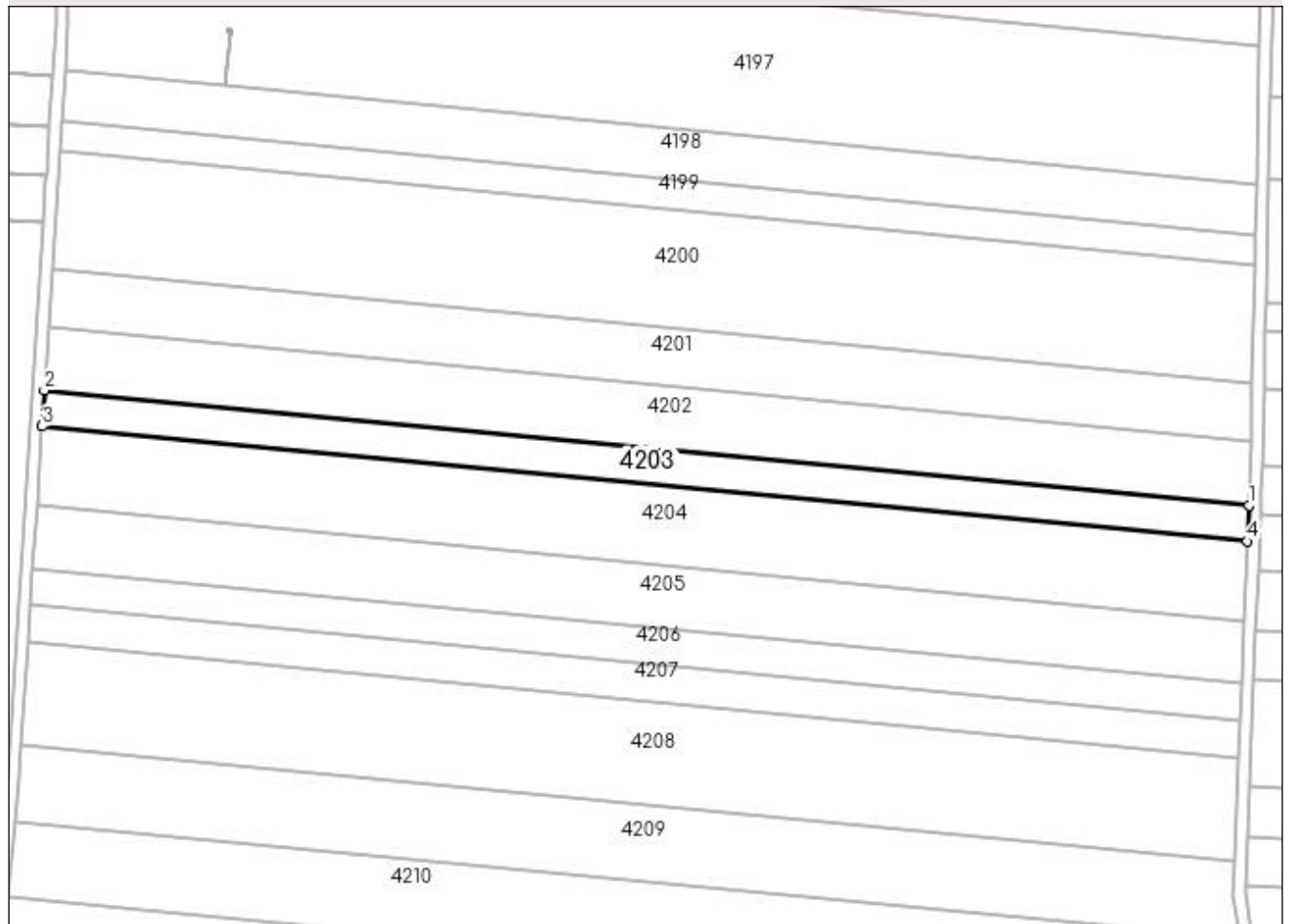
Anexa Nr. 1 La Partea I

Teren

| | | |
|--------------|-----------------|------------------------|
| Nr cadastral | Suprafața (mp)* | Observații / Referințe |
| | 4.633 | |

* Suprafața este determinată în planul de proiecție Stereo 70.

DETALII LINIARE IMOBIL



Date referitoare la teren

| Crt | Categorie folosință | Intra vilan | Suprafața (mp) | Tarla | Parcelă | Nr. topo | Observații / Referințe |
|-----|---------------------|-------------|----------------|-------|---------|----------|------------------------|
| 1 | arabil | NU | 4.633 | 17/1 | 247 | - | |

Lungime Segmente

1) Valorile lungimilor segmentelor sunt obținute din proiecție în plan.

| Punct început | X / Y | Punct sfârșit | X / Y | Lungime segment (** (m) |
|---------------|----------------------------|---------------|----------------------------|-------------------------|
| 1 | 430.812,895 300.899,356 | 2 | 430.419,681 300.936,943 | 395.006 |
| 2 | 430.419,681 300.936,943 | 3 | 430.418,923 300.925,238 | 11.73 |
| 3 | 430.418,923 300.925,238 | 4 | 430.812,423 300.887,623 | 395.294 |
| 4 | 430.812,423 300.887,623 | 1 | 430.812,895 300.899,356 | 11.742 |

**** Lungimile segmentelor sunt determinate în planul de proiecție Stereo 70 și sunt rotunjite la 1 milimetru.**

***** Distanța dintre puncte este formată din segmente cumulate ce sunt mai mici decât valoarea 1 milimetru.**

**DATE DESPRE IMOBILUL NR. 4204**

Oficiul de Cadastru și Publicitate Imobiliară DOLJ
Biroul de Cadastru și Publicitate Imobiliară Craiova

A. Partea I. Descrierea imobilului

TEREN Extravilan

Adresa: Jud. Dolj, T17/1,P248

| Nr. Crt | Nr cadastral Nr. topografic | Suprafața* (mp) | Observații / Referințe |
|---------|--------------------------------|-----------------|---|
| A1 | 32351 | 10.294 | Sector cadastral:30 Teren neimprejmuit; |

B. Partea II. Proprietari și acte

| Inscrieri privitoare la dreptul de proprietate și alte drepturi reale | | Referințe |
|--|--|-----------|
| 36262 / 26/02/2019 | | |
| Act Notarial nr. contract de vanzare nr. 747, din 25/02/2019 emis de DOINA FAURAR; | | |
| B1 | Intabulare, drept de PROPRIETATE, dobandit prin Conventie, cota actuala 1/1, cota initiala 1/1 1) DUMITRU SILVIU FLORIAN 2) DUMITRU VALERICA | A1 |

C. Partea III. SARCINI .

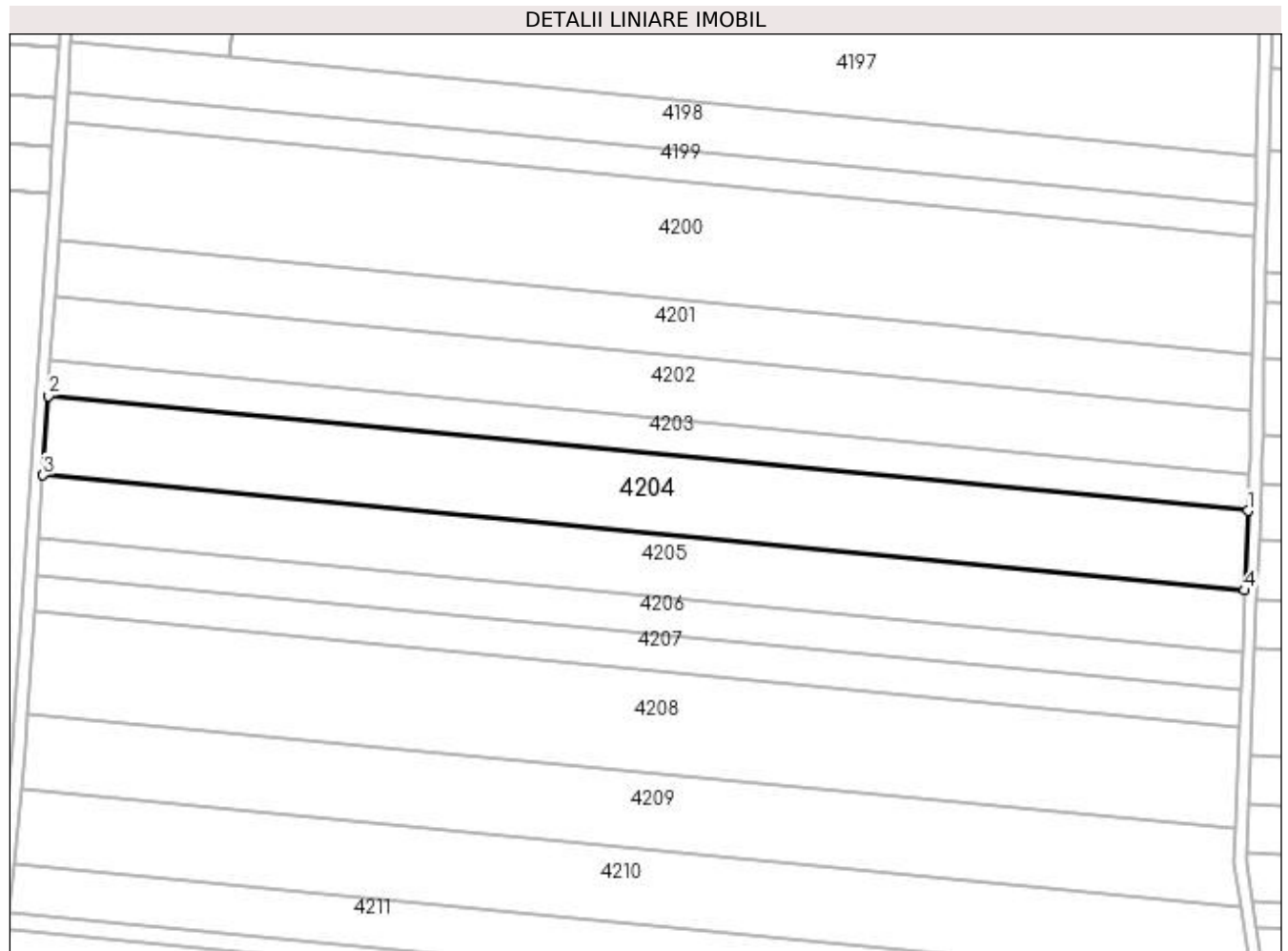
| Inscrieri privind dezmembramintele dreptului de proprietate, drepturi reale de garanție și sarcini | Referințe |
|--|-----------|
| NU SUNT | |

Anexa Nr. 1 La Partea I

Teren

| | | |
|--------------|-----------------|------------------------|
| Nr cadastral | Suprafața (mp)* | Observații / Referințe |
| 32351 | 10.294 | |

* Suprafața este determinată în planul de proiecție Stereo 70.



Date referitoare la teren

| Crt | Categorie folosință | Intra vilan | Suprafața (mp) | Tarla | Parcelă | Nr. topo | Observații / Referințe |
|-----|---------------------|-------------|----------------|-------|---------|----------|------------------------|
| 1 | arabil | NU | 10.294 | 17/1 | 248 | - | |

Lungime Segmente

1) Valorile lungimilor segmentelor sunt obținute din proiecție în plan.

| Punct început | X / Y | Punct sfârșit | X / Y | Lungime segment (** (m) |
|---------------|----------------------------|---------------|----------------------------|-------------------------|
| 1 | 430.812,423 300.887,623 | 2 | 430.418,923 300.925,238 | 395.294 |
| 2 | 430.418,923 300.925,238 | 3 | 430.417,24 300.899,26 | 26.032 |
| 3 | 430.417,24 300.899,26 | 4 | 430.811,378 300.861,584 | 395.935 |
| 4 | 430.811,378 300.861,584 | 1 | 430.812,423 300.887,623 | 26.06 |

**** Lungimile segmentelor sunt determinate în planul de proiecție Stereo 70 și sunt rotunjite la 1 milimetru.**

***** Distanța dintre puncte este formată din segmente cumulate ce sunt mai mici decât valoarea 1 milimetru.**

**DATE DESPRE IMOBILUL NR. 4205**

Oficiul de Cadastru și Publicitate Imobiliară DOLJ
Biroul de Cadastru și Publicitate Imobiliară Craiova

A. Partea I. Descrierea imobilului

TEREN Extravilan

Adresa: Jud. Dolj, T17/1 P249

| Nr. Crt | Nr cadastral Nr. topografic | Suprafața* (mp) | Observații / Referințe |
|---------|-----------------------------|-----------------|---|
| A1 | | 8.115 | Sector cadastral:30 Teren neimprejmuit; |

B. Partea II. Proprietari și acte

| Inscrieri privitoare la dreptul de proprietate și alte drepturi reale | | Referințe |
|---|--|-----------|
| / | | |
| Act Administrativ nr. TDP 1580, din 13/02/2004 emis de CJSDPAT DOLJ; | | |
| B1 | Intabulare, drept de PROPRIETATE, dobandit prin Reconstituire, cota actuala 1/1, cota initiala 1/1 1) MARINOIU ELENA, LIPSA CNP 2) MARINOIU ELENA, LIPSA CNP | A1 |

C. Partea III. SARCINI .

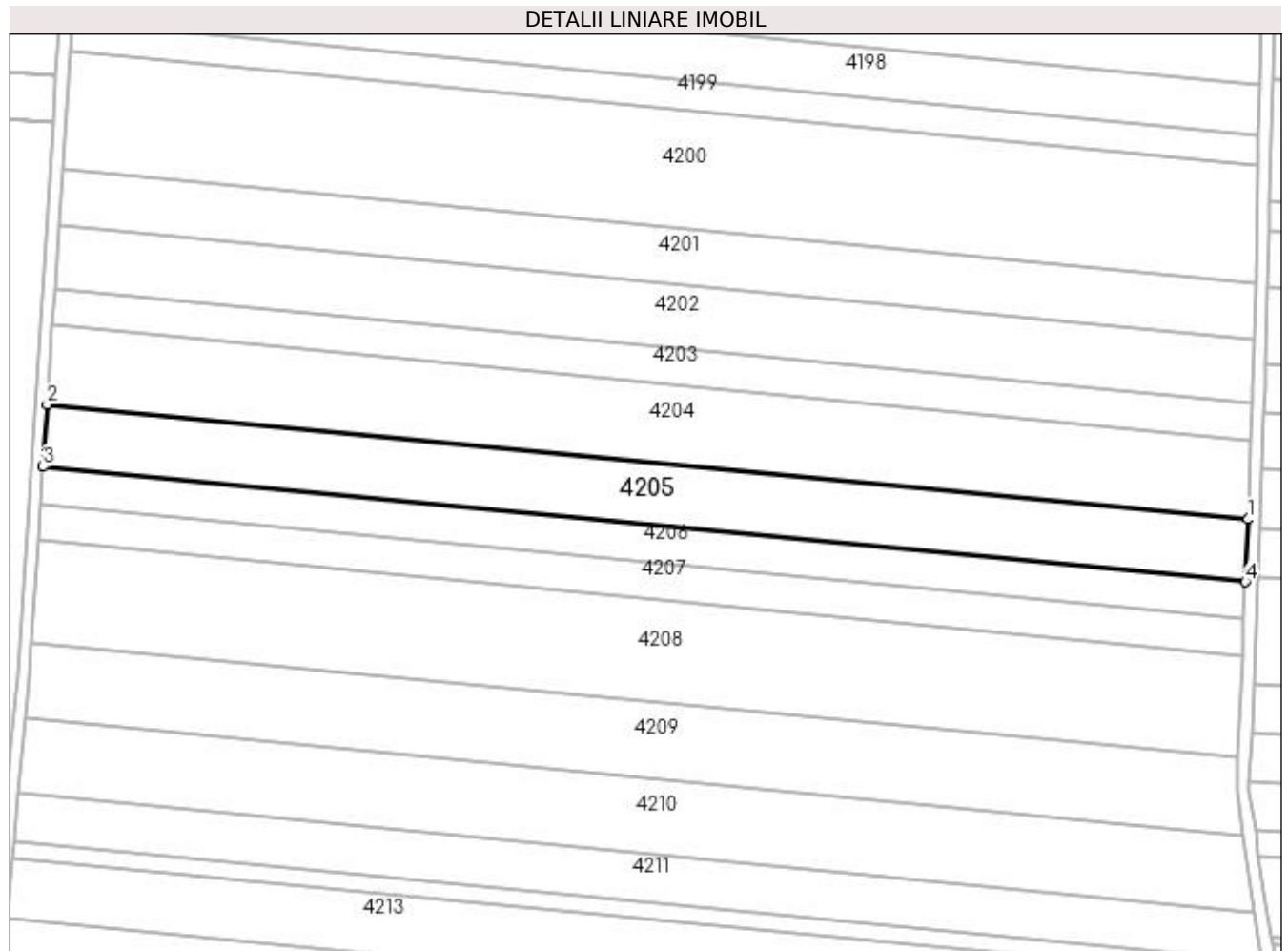
| Inscrieri privind dezmembramintele dreptului de proprietate, drepturi reale de garanție și sarcini | Referințe |
|--|-----------|
| NU SUNT | |

Anexa Nr. 1 La Partea I

Teren

| Nr cadastral | Suprafața (mp)* | Observații / Referințe |
|--------------|-----------------|------------------------|
| | 8.115 | |

* Suprafața este determinată în planul de proiecție Stereo 70.



Date referitoare la teren

| Crt | Categorie folosință | Intra vilan | Suprafața (mp) | Tarla | Parcelă | Nr. topo | Observații / Referințe |
|-----|---------------------|-------------|----------------|-------|---------|----------|------------------------|
| 1 | arabil | NU | 8.115 | 17/1 | 249 | - | |

Lungime Segmente

1) Valorile lungimilor segmentelor sunt obținute din proiecție în plan.

| Punct început | X / Y | Punct sfârșit | X / Y | Lungime segment (** (m) |
|---------------|----------------------------|---------------|----------------------------|-------------------------|
| 1 | 430.811,378 300.861,584 | 2 | 430.417,24 300.899,26 | 395.935 |
| 2 | 430.417,24 300.899,26 | 3 | 430.415,915 300.878,81 | 20.493 |
| 3 | 430.415,915 300.878,81 | 4 | 430.810,555 300.841,087 | 396.439 |
| 4 | 430.810,555 300.841,087 | 1 | 430.811,378 300.861,584 | 20.514 |

**** Lungimile segmentelor sunt determinate în planul de proiecție Stereo 70 și sunt rotunjite la 1 milimetru.**

***** Distanța dintre puncte este formată din segmente cumulate ce sunt mai mici decât valoarea 1 milimetru.**

**DATE DESPRE IMOBILUL NR. 4206**

Oficiul de Cadastru și Publicitate Imobiliară DOLJ
Biroul de Cadastru și Publicitate Imobiliară Craiova

A. Partea I. Descrierea imobilului

TEREN Extravilan

Adresa: Jud. Dolj, TARLAUA 17/1, PARCELA 250 LOTUL 1

| Nr. Crt | Nr cadastral Nr. topografic | Suprafața* (mp) | Observații / Referințe |
|---------|--------------------------------|-----------------|---|
| A1 | 31560 | 4.804 | Sector cadastral:30 Teren neimprejmuit; |

B. Partea II. Proprietari și acte

| Inscrieri privitoare la dreptul de proprietate și alte drepturi reale | | Referințe |
|--|---|-----------|
| 83992 / 17/07/2015 | | |
| Act Notarial nr. CONTRACT DE VANZARE AUT NR.2365, din 16/07/2015 emis de NP Faurar Virgil Claudiu; | | |
| B1 | Intabulare, drept de PROPRIETATE, dobandit prin Conventie, cota actuala 1/1, cota initiala 1/1 1) DUMITRU JENICA, CASATORIT CU 2) DUMITRU MARIANA | A1 |

C. Partea III. SARCINI .

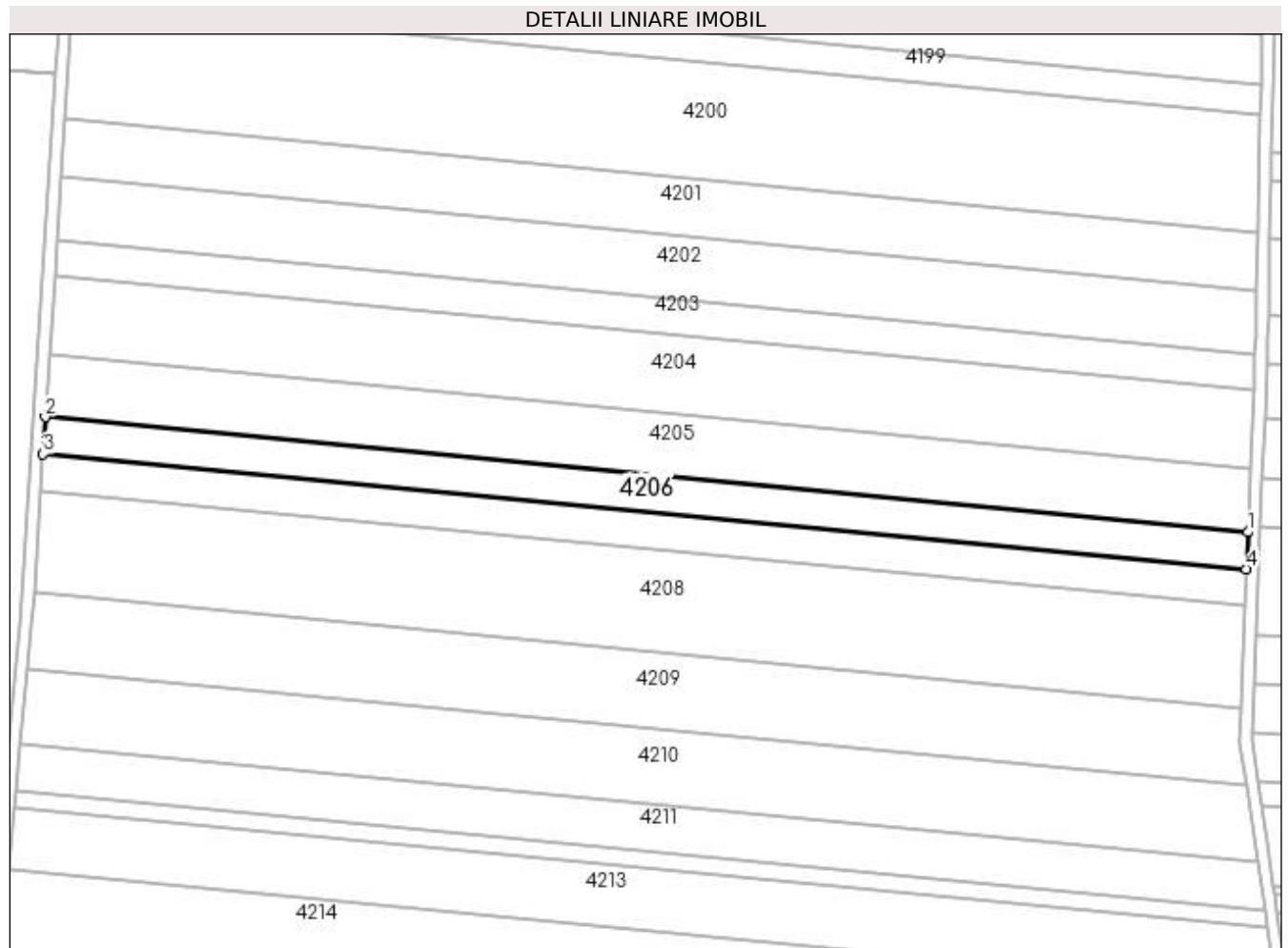
| Inscrieri privind dezmembramintele dreptului de proprietate, drepturi reale de garanție și sarcini | Referințe |
|--|-----------|
| NU SUNT | |

Anexa Nr. 1 La Partea I

Teren

| Nr cadastral | Suprafața (mp)* | Observații / Referințe |
|--------------|-----------------|------------------------|
| 31560 | 4.804 | |

* Suprafața este determinată în planul de proiecție Stereo 70.



Date referitoare la teren

| Crt | Categorie folosință | Intra vilan | Suprafața (mp) | Tarla | Parcelă | Nr. topo | Observații / Referințe |
|-----|---------------------|-------------|----------------|-------|-------------|----------|------------------------|
| 1 | arabil | NU | 4.804 | 17/1 | 250 LOTUL 1 | - | |

Lungime Segmente

1) Valorile lungimilor segmentelor sunt obținute din proiecție în plan.

| Punct început | X / Y | Punct sfârșit | X / Y | Lungime segment (** (m) |
|---------------|----------------------------|---------------|----------------------------|-------------------------|
| 1 | 430.810,555 300.841,087 | 2 | 430.415,915 300.878,81 | 396.439 |
| 2 | 430.415,915 300.878,81 | 3 | 430.415,131 300.866,717 | 12.118 |
| 3 | 430.415,131 300.866,717 | 4 | 430.810,068 300.828,965 | 396.737 |
| 4 | 430.810,068 300.828,965 | 1 | 430.810,555 300.841,087 | 12.132 |

**** Lungimile segmentelor sunt determinate în planul de proiecție Stereo 70 și sunt rotunjite la 1 milimetru.**

***** Distanța dintre puncte este formată din segmente cumulate ce sunt mai mici decât valoarea 1 milimetru.**

**DATE DESPRE IMOBILUL NR. 4207**

Oficiul de Cadastru și Publicitate Imobiliară DOLJ
 Biroul de Cadastru și Publicitate Imobiliară Craiova

A. Partea I. Descrierea imobilului

TEREN Extravilan

Adresa: Jud. Dolj, T17/1 P250-LOT2

| Nr. Crt | Nr cadastral Nr. topografic | Suprafața* (mp) | Observații / Referințe |
|---------|-----------------------------|-----------------|---|
| A1 | 31822 | 4.805 | Sector cadastral:30 Teren neimprejmuit; |

B. Partea II. Proprietari și acte

| Inscrieri privitoare la dreptul de proprietate și alte drepturi reale | Referințe |
|---|-----------|
| 51751 / 01/03/2018 | |
| Act Notarial nr. CONTRACT DE VANZARE AUT. NR.601, din 22/02/2018 emis de NP Faurar Virgil Claudiu; | |
| B1 | A1 |
| Intabulare, drept de PROPRIETATE, dobandit prin Conventie, cota actuala 1/1, cota initiala 1/1 1) Rural Oltenia,, CIF:22112978 | |

C. Partea III. SARCINI .

| Inscrieri privind dezmembramintele dreptului de proprietate, drepturi reale de garanție și sarcini | Referințe |
|--|-----------|
| NU SUNT | |

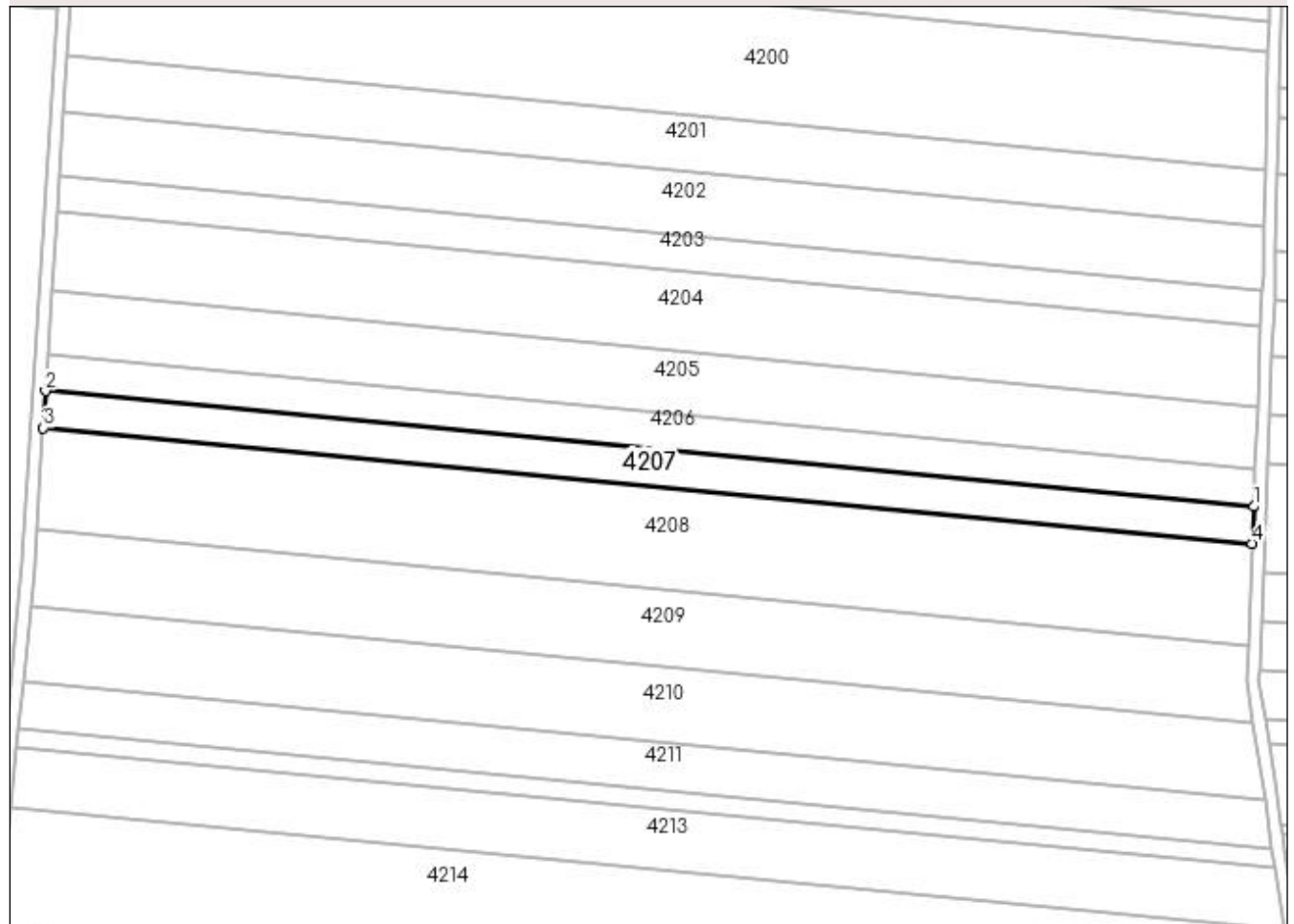
Anexa Nr. 1 La Partea I

Teren

| Nr cadastral | Suprafața (mp)* | Observații / Referințe |
|--------------|-----------------|------------------------|
| 31822 | 4.805 | |

* Suprafața este determinată în planul de proiecție Stereo 70.

DETALII LINIARE IMOBIL



Date referitoare la teren

| Crt | Categorie folosință | Intra vilan | Suprafața (mp) | Tarla | Parcelă | Nr. topo | Observații / Referințe |
|-----|---------------------|-------------|----------------|-------|---------|----------|------------------------|
| 1 | arabil | NU | 4.805 | 17/1 | 250 | - | |

Lungime Segmente

1) Valorile lungimilor segmentelor sunt obținute din proiecție în plan.

| Punct început | X / Y | Punct sfârșit | X / Y | Lungime segment (** (m) |
|---------------|----------------------------|---------------|----------------------------|-------------------------|
| 1 | 430.810,068 300.828,965 | 2 | 430.415,131 300.866,717 | 396.737 |
| 2 | 430.415,131 300.866,717 | 3 | 430.414,348 300.854,63 | 12.112 |
| 3 | 430.414,348 300.854,63 | 4 | 430.809,582 300.816,849 | 397.036 |
| 4 | 430.809,582 300.816,849 | 1 | 430.810,068 300.828,965 | 12.126 |

**** Lungimile segmentelor sunt determinate în planul de proiecție Stereo 70 și sunt rotunjite la 1 milimetru.**

***** Distanța dintre puncte este formată din segmente cumulate ce sunt mai mici decât valoarea 1 milimetru.**

**DATE DESPRE IMOBILUL NR. 4208**

Oficiul de Cadastru și Publicitate Imobiliară DOLJ
Biroul de Cadastru și Publicitate Imobiliară Craiova

A. Partea I. Descrierea imobilului

TEREN Extravilan

Adresa: Jud. Dolj, T17/1 P252

| Nr. Crt | Nr cadastral Nr. topografic | Suprafața* (mp) | Observații / Referințe |
|---------|-----------------------------|-----------------|---|
| A1 | | 13.307 | Sector cadastral:30 Teren neimprejmuit; |

B. Partea II. Proprietari și acte

| Inscrieri privitoare la dreptul de proprietate și alte drepturi reale | Referințe |
|---|-----------|
| / | |
| Act Administrativ nr. TDP 661-15093, din 24/11/1997 emis de CJSDPAT DOLJ; | |
| B1 | A1 |
| Intabulare, drept de PROPRIETATE, dobandit prin Reconstituire, cota actuala 1/1, cota initiala 1/1 1) VLĂDUȚ MARIA, LIPSA CNP DEFUNCT:Da | |

C. Partea III. SARCINI .

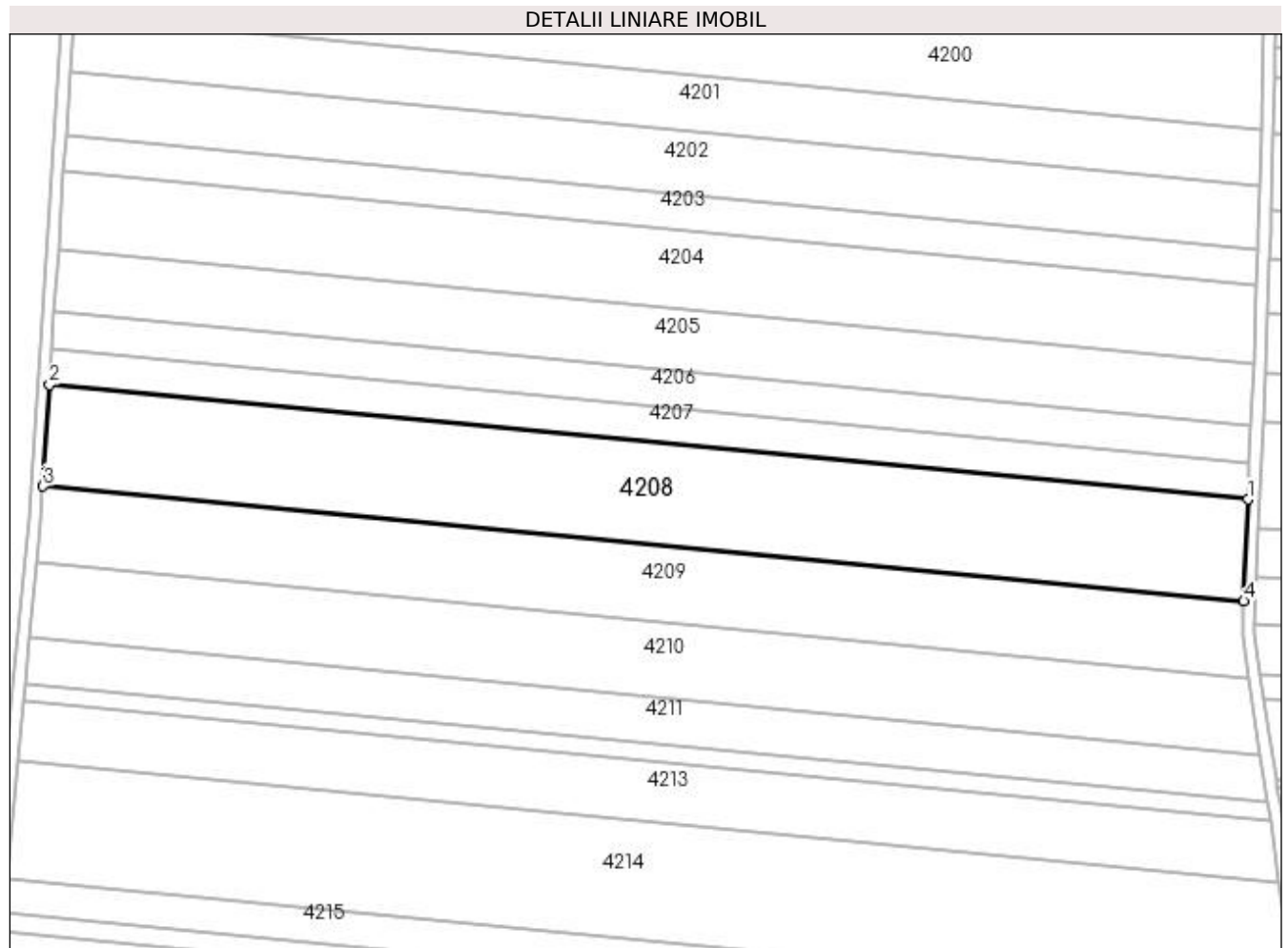
| Inscrieri privind dezmembramintele dreptului de proprietate, drepturi reale de garanție și sarcini | Referințe |
|--|-----------|
| NU SUNT | |

Anexa Nr. 1 La Partea I

Teren

| Nr cadastral | Suprafața (mp)* | Observații / Referințe |
|--------------|-----------------|------------------------|
| | 13.307 | |

* Suprafața este determinată în planul de proiecție Stereo 70.



Date referitoare la teren

| Crt | Categorie folosință | Intra vilan | Suprafața (mp) | Tarla | Parcelă | Nr. topo | Observații / Referințe |
|-----|---------------------|-------------|----------------|-------|---------|----------|------------------------|
| 1 | arabil | NU | 13.307 | 17/1 | 252 | - | |

Lungime Segmente

1) Valorile lungimilor segmentelor sunt obținute din proiecție în plan.

| Punct început | X / Y | Punct sfârșit | X / Y | Lungime segment (** (m) |
|---------------|----------------------------|---------------|----------------------------|-------------------------|
| 1 | 430.809,582 300.816,849 | 2 | 430.414,348 300.854,63 | 397.036 |
| 2 | 430.414,348 300.854,63 | 3 | 430.412,183 300.821,203 | 33.497 |
| 3 | 430.412,183 300.821,203 | 4 | 430.808,236 300.783,344 | 397.858 |
| 4 | 430.808,236 300.783,344 | 1 | 430.809,582 300.816,849 | 33.532 |

**** Lungimile segmentelor sunt determinate în planul de proiecție Stereo 70 și sunt rotunjite la 1 milimetru.**

***** Distanța dintre puncte este formată din segmente cumulate ce sunt mai mici decât valoarea 1 milimetru.**

**DATE DESPRE IMOBILUL NR. 4209**

Oficiul de Cadastru și Publicitate Imobiliară DOLJ
Biroul de Cadastru și Publicitate Imobiliară Craiova

A. Partea I. Descrierea imobilului

TEREN Extravilan

Adresa: Jud. Dolj, T17/1 P252

| Nr. Crt | Nr cadastral Nr. topografic | Suprafața* (mp) | Observații / Referințe |
|---------|-----------------------------|-----------------|---|
| A1 | | 10.000 | Sector cadastral:30 Teren neimprejmuit; |

B. Partea II. Proprietari și acte

| Inscrieri privitoare la dreptul de proprietate și alte drepturi reale | Referințe |
|---|-----------|
| / | |
| Act Administrativ nr. TDP 601-15093, din 11/05/1994 emis de CJSDPAT DOLJ; | |
| B1 | A1 |
| Intabulare, drept de PROPRIETATE, dobândit prin Reconstituire, cota actuala 1/1, cota initiala 1/1 1) STÎNGĂ ILIE, LIPSA CNP | |

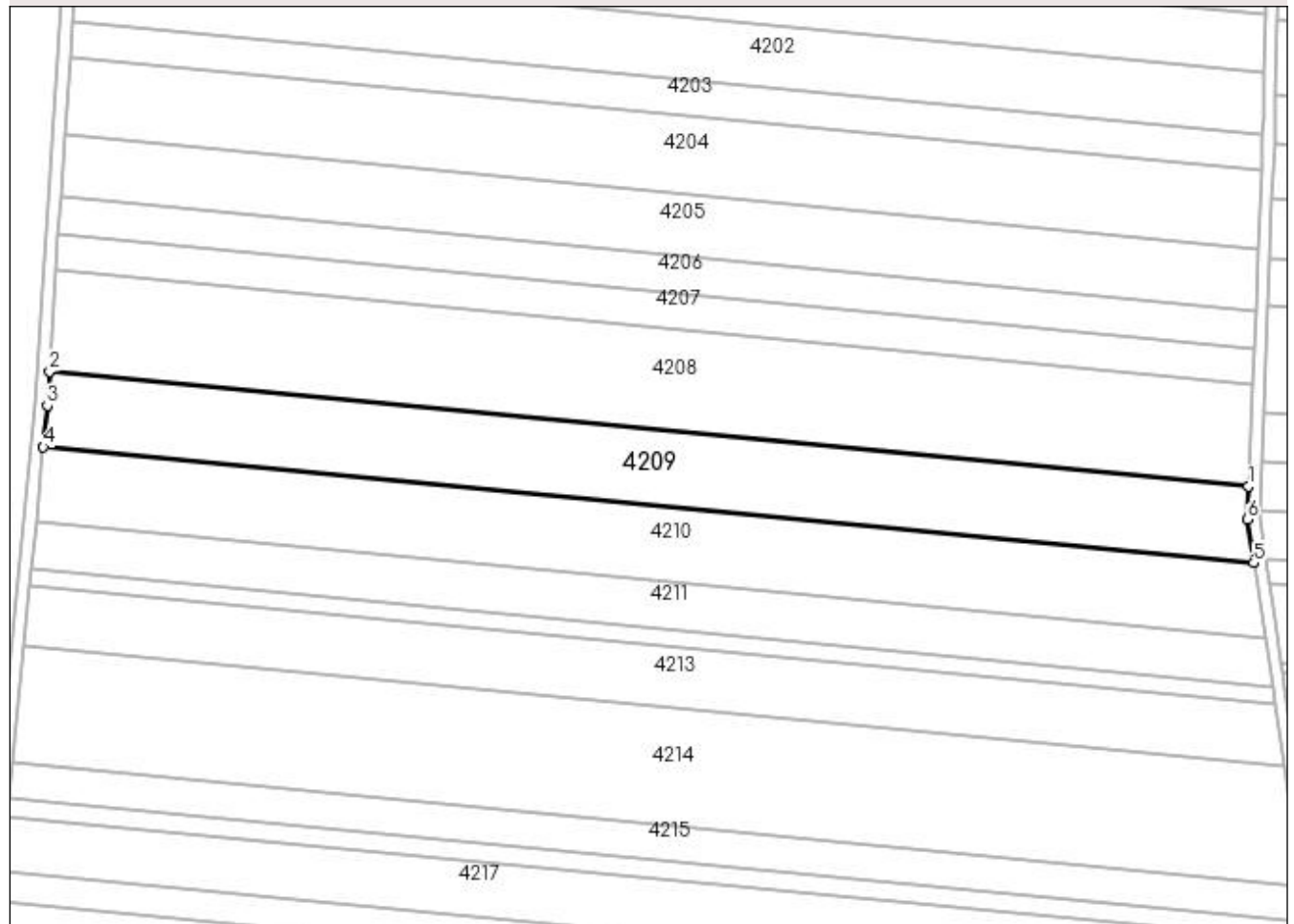
C. Partea III. SARCINI .

| Inscrieri privind dezmembramintele dreptului de proprietate, drepturi reale de garanție și sarcini | Referințe |
|--|-----------|
| NU SUNT | |

Anexa Nr. 1 La Partea I**Teren**

| | | |
|--------------|-----------------|------------------------|
| Nr cadastral | Suprafața (mp)* | Observații / Referințe |
| | 10.000 | |

* Suprafața este determinată în planul de proiecție Stereo 70.

DETALII LINIARE IMOBIL**Date referitoare la teren**

| Crt | Categorie folosință | Intra vilan | Suprafața (mp) | Tarla | Parcelă | Nr. topo | Observații / Referințe |
|-----|---------------------|-------------|----------------|-------|---------|----------|------------------------|
| 1 | arabil | NU | 10.000 | 17/1 | 252 | - | |

Lungime Segmente

1) Valorile lungimilor segmentelor sunt obținute din proiecție în plan.

| Punct început | X / Y | Punct sfârșit | X / Y | Lungime segment (** (m) |
|---------------|----------------------------|---------------|----------------------------|-------------------------|
| 1 | 430.808,236 300.783,344 | 2 | 430.412,183 300.821,203 | 397.858 |
| 2 | 430.412,183 300.821,203 | 3 | 430.411,458 300.810,018 | 11.208 |
| 3 | 430.411,458 300.810,018 | 4 | 430.410,122 300.796,226 | 13.857 |
| 4 | 430.410,122 300.796,226 | 5 | 430.809,945 300.758,007 | 401.646 |
| 5 | 430.809,945 300.758,007 | 6 | 430.807,795 300.772,354 | 14.507 |

| Punct început | X / Y | Punct sfârșit | X / Y | Lungime segment (** (m) |
|---------------|----------------------------|---------------|----------------------------|-------------------------|
| 6 | 430.807,795 300.772,354 | 1 | 430.808,236 300.783,344 | 10.999 |

** Lungimile segmentelor sunt determinate în planul de proiecție Stereo 70 și sunt rotunjite la 1 milimetru.

*** Distanța dintre puncte este formată din segmente cumulate ce sunt mai mici decât valoarea 1 milimetru.

**DATE DESPRE IMOBILUL NR. 4210**

Oficiul de Cadastru și Publicitate Imobiliară DOLJ
Biroul de Cadastru și Publicitate Imobiliară Craiova

A. Partea I. Descrierea imobilului

TEREN Extravilan

Adresa: Jud. Dolj, T17/1 P253

| Nr. Crt | Nr cadastral Nr. topografic | Suprafața* (mp) | Observații / Referințe |
|---------|-----------------------------|-----------------|---|
| A1 | | 10.000 | Sector cadastral:30 Teren neimprejmuit; |

B. Partea II. Proprietari și acte

| Inscrieri privitoare la dreptul de proprietate și alte drepturi reale | Referințe |
|--|-----------|
| / | |
| Act Administrativ nr. TDP 602-15093, din 11/05/1994 emis de CJSDPAT DOLJ; | |
| B1 | A1 |
| Intabulare, drept de PROPRIETATE, dobândit prin Reconstituire, cota actuala 1/1, cota initiala 1/1 | |
| 1) BARONESCU CONSTANTIN , LIPSA CNP | |

C. Partea III. SARCINI .

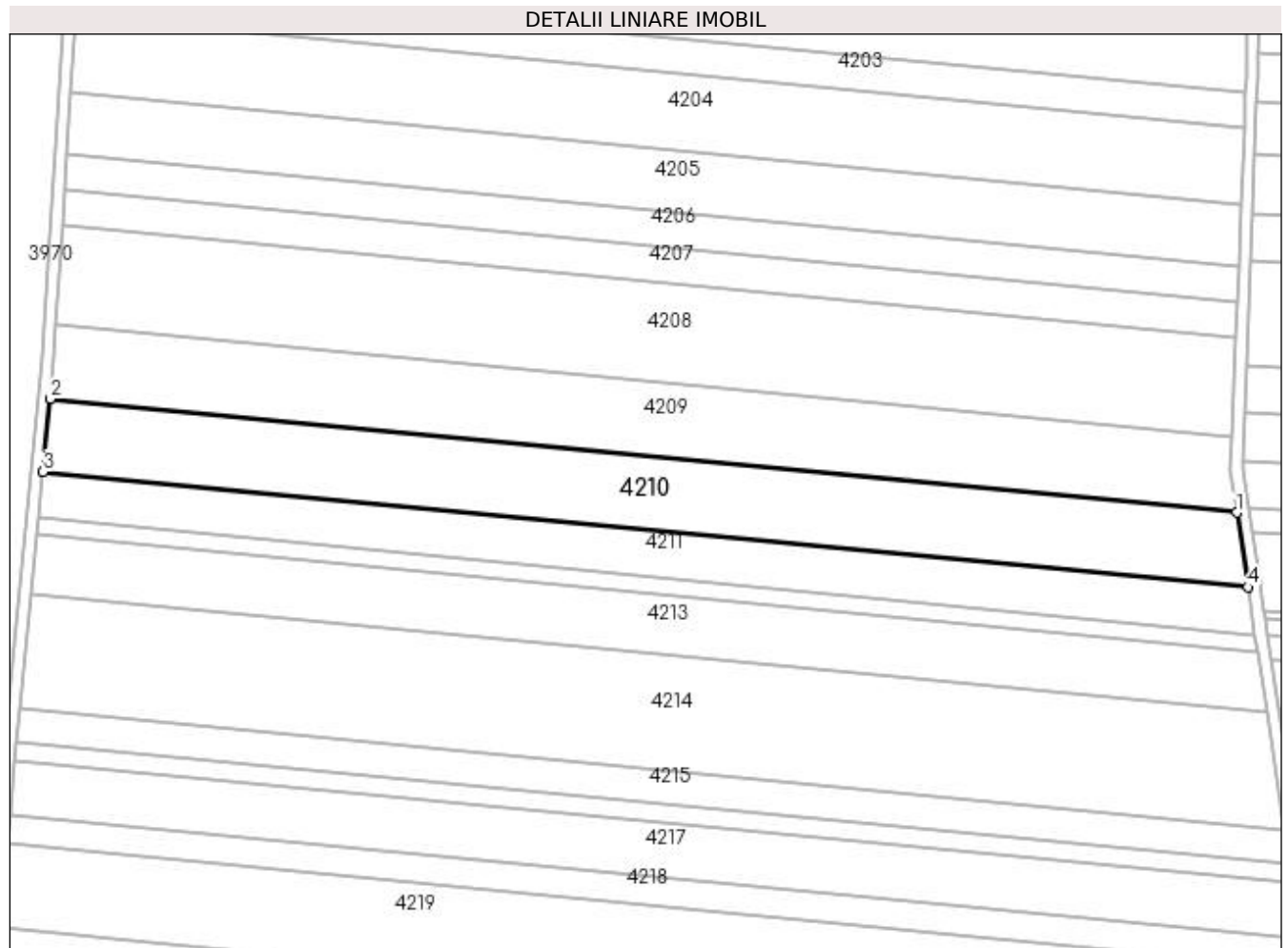
| Inscrieri privind dezmembramintele dreptului de proprietate, drepturi reale de garanție și sarcini | Referințe |
|--|-----------|
| NU SUNT | |

Anexa Nr. 1 La Partea I

Teren

| Nr cadastral | Suprafața (mp)* | Observații / Referințe |
|--------------|-----------------|------------------------|
| | 10.000 | |

* Suprafața este determinată în planul de proiecție Stereo 70.



Date referitoare la teren

| Crt | Categorie folosință | Intra vilan | Suprafața (mp) | Tarla | Parcelă | Nr. topo | Observații / Referințe |
|-----|---------------------|-------------|----------------|-------|---------|----------|------------------------|
| 1 | arabil | NU | 10.000 | 17/1 | 253 | - | |

Lungime Segmente

1) Valorile lungimilor segmentelor sunt obținute din proiecție în plan.

| Punct început | X / Y | Punct sfârșit | X / Y | Lungime segment (** (m) |
|---------------|----------------------------|---------------|----------------------------|-------------------------|
| 1 | 430.809,945 300.758,007 | 2 | 430.410,122 300.796,226 | 401.646 |
| 2 | 430.410,122 300.796,226 | 3 | 430.407,74 300.771,634 | 24.707 |
| 3 | 430.407,74 300.771,634 | 4 | 430.813,719 300.732,827 | 407.83 |
| 4 | 430.813,719 300.732,827 | 1 | 430.809,945 300.758,007 | 25.461 |

**** Lungimile segmentelor sunt determinate în planul de proiecție Stereo 70 și sunt rotunjite la 1 milimetru.**

***** Distanța dintre puncte este formată din segmente cumulate ce sunt mai mici decât valoarea 1 milimetru.**

**DATE DESPRE IMOBILUL NR. 4211**

Oficiul de Cadastru și Publicitate Imobiliară DOLJ
Biroul de Cadastru și Publicitate Imobiliară Craiova

A. Partea I. Descrierea imobilului

TEREN Extravilan

Adresa: Jud. Dolj, T17/1 P254

| Nr. Crt | Nr cadastral Nr. topografic | Suprafața* (mp) | Observații / Referințe |
|---------|-----------------------------|-----------------|---|
| A1 | | 6.400 | Sector cadastral:30 Teren neimprejmuit; |

B. Partea II. Proprietari și acte

| Inscrieri privitoare la dreptul de proprietate și alte drepturi reale | Referințe |
|--|-----------|
| / | |
| Act Administrativ nr. TDP 608-15093, din 22/09/1995 emis de CJSDPAT DOLJ; | |
| B1 | A1 |
| Intabulare, drept de PROPRIETATE, dobândit prin Reconstituire, cota actuala 1/1, cota initiala 1/1 1) MOCANU VALERICA | |

C. Partea III. SARCINI .

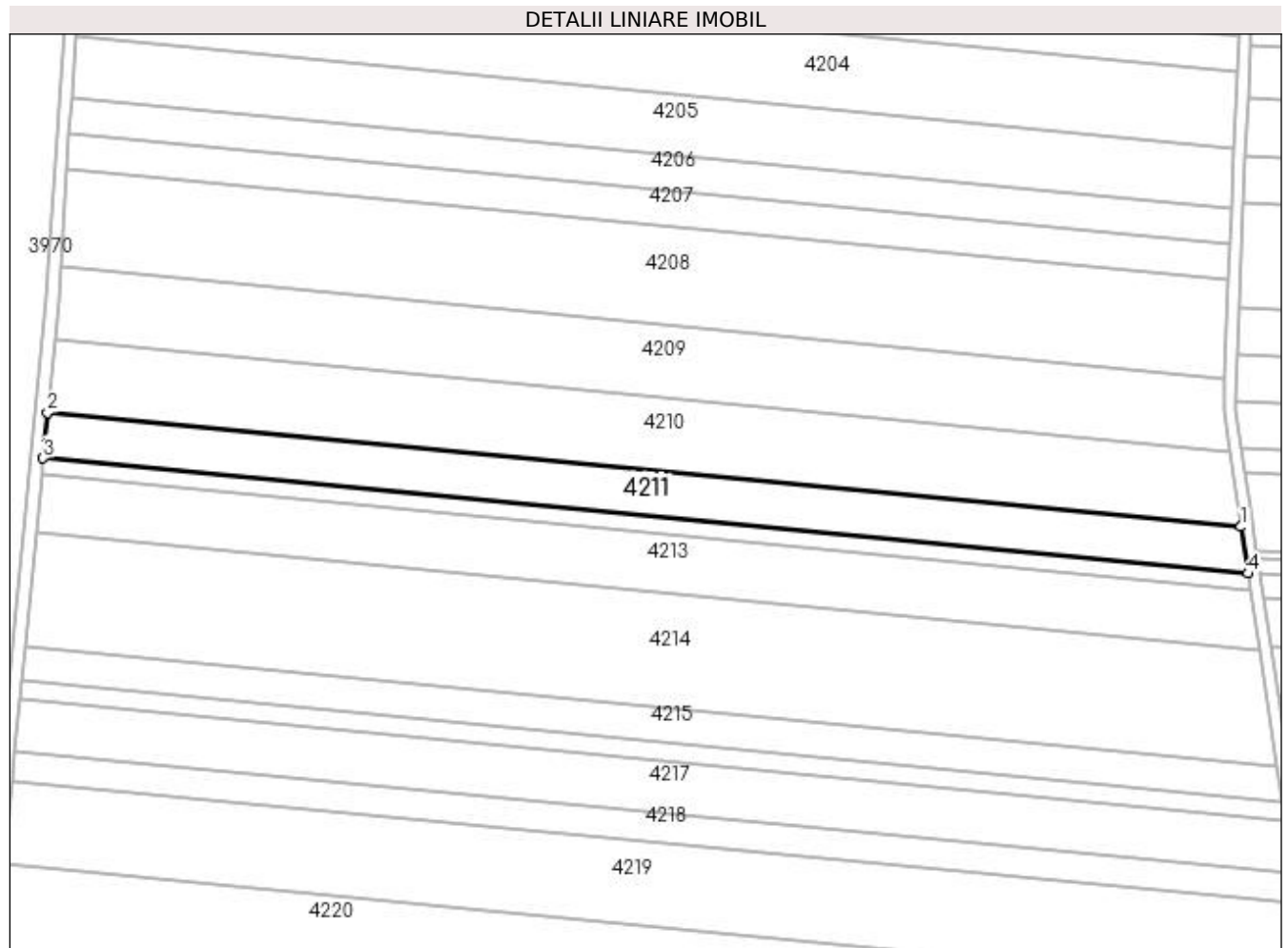
| Inscrieri privind dezmembramintele dreptului de proprietate, drepturi reale de garanție și sarcini | Referințe |
|--|-----------|
| NU SUNT | |

Anexa Nr. 1 La Partea I

Teren

| Nr cadastral | Suprafața (mp)* | Observații / Referințe |
|--------------|-----------------|------------------------|
| | 6.400 | |

* Suprafața este determinată în planul de proiecție Stereo 70.



Date referitoare la teren

| Crt | Categorie folosință | Intra vilan | Suprafața (mp) | Tarla | Parcelă | Nr. topo | Observații / Referințe |
|-----|---------------------|-------------|----------------|-------|---------|----------|------------------------|
| 1 | arabil | NU | 6.400 | 17/1 | 254 | - | |

Lungime Segmente

1) Valorile lungimilor segmentelor sunt obținute din proiecție în plan.

| Punct început | X / Y | Punct sfârșit | X / Y | Lungime segment (** (m) |
|---------------|----------------------------|---------------|----------------------------|-------------------------|
| 1 | 430.813,719 300.732,827 | 2 | 430.407,74 300.771,634 | 407.83 |
| 2 | 430.407,74 300.771,634 | 3 | 430.406,235 300.756,089 | 15.618 |
| 3 | 430.406,235 300.756,089 | 4 | 430.816,105 300.716,91 | 411.738 |
| 4 | 430.816,105 300.716,91 | 1 | 430.813,719 300.732,827 | 16.095 |

**** Lungimile segmentelor sunt determinate în planul de proiecție Stereo 70 și sunt rotunjite la 1 milimetru.**

***** Distanța dintre puncte este formată din segmente cumulate ce sunt mai mici decât valoarea 1 milimetru.**

**DATE DESPRE IMOBILUL NR. 4212**

Oficiul de Cadastru și Publicitate Imobiliară DOLJ
Biroul de Cadastru și Publicitate Imobiliară Craiova

A. Partea I. Descrierea imobilului

TEREN Extravilan

Adresa: Jud. Dolj, T17/1 P254/1

| Nr. Crt | Nr cadastral Nr. topografic | Suprafața* (mp) | Observații / Referințe |
|---------|-----------------------------|-----------------|---|
| A1 | | 2.307 | Sector cadastral:30 Teren neimprejmuit; |

B. Partea II. Proprietari și acte

| Inscrieri privitoare la dreptul de proprietate și alte drepturi reale | Referințe |
|---|-----------|
| / | |
| Act Administrativ nr. TDP 1418-45375, din 26/04/2002 emis de CJSDPAT DOLJ; | |
| B1 | A1 |
| Intabulare, drept de PROPRIETATE, dobândit prin Reconstituire, cota actuala 1/1, cota initiala 1/1 1) DUMITRU ION, LIPSA CNP | |

C. Partea III. SARCINI .

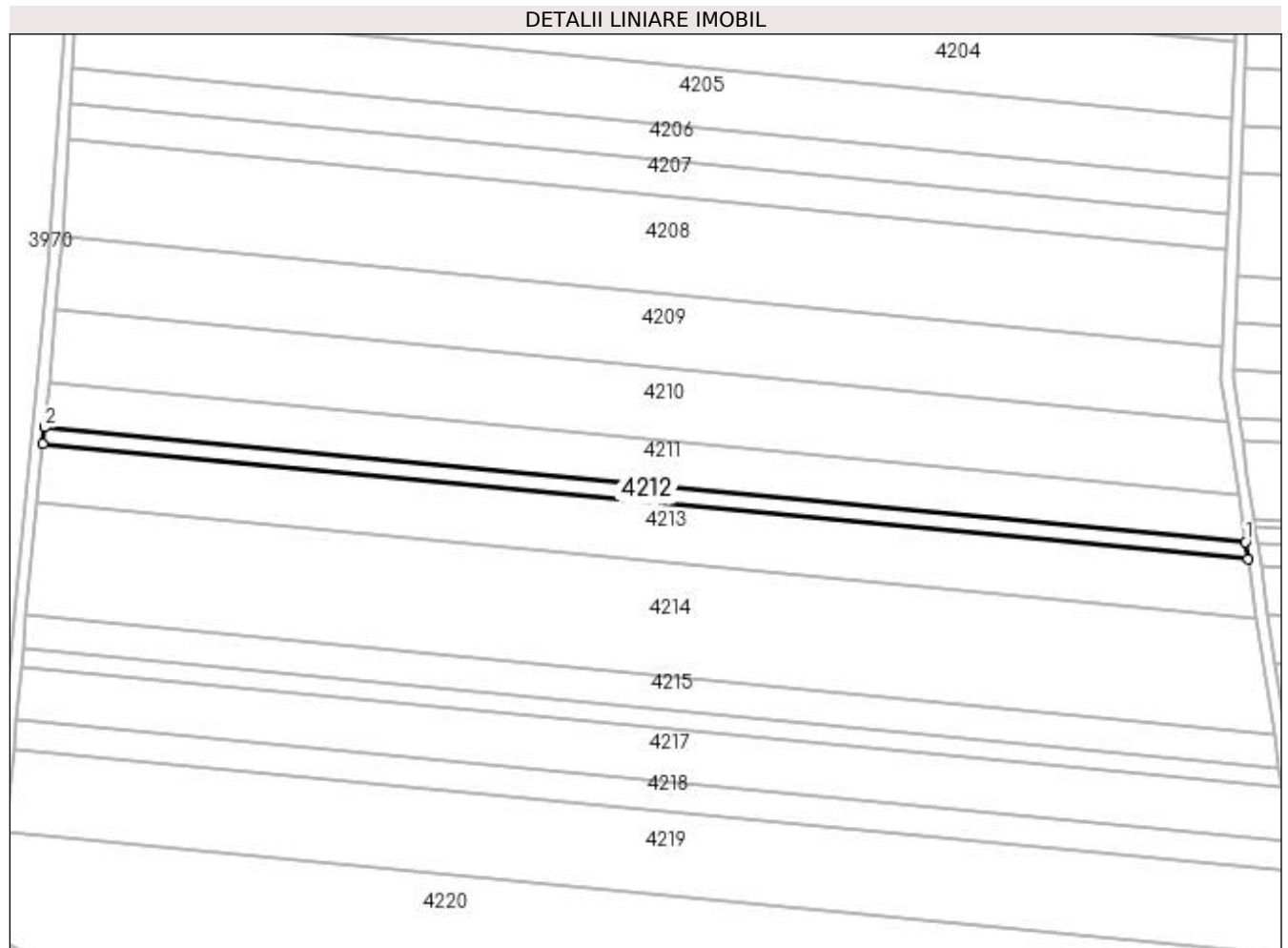
| Inscrieri privind dezmembramintele dreptului de proprietate, drepturi reale de garanție și sarcini | Referințe |
|--|-----------|
| NU SUNT | |

Anexa Nr. 1 La Partea I

Teren

| | | |
|--------------|-----------------|------------------------|
| Nr cadastral | Suprafața (mp)* | Observații / Referințe |
| | 2.307 | |

* Suprafața este determinată în planul de proiecție Stereo 70.



Date referitoare la teren

| Crt | Categorie folosință | Intra vilan | Suprafața (mp) | Tarla | Parcelă | Nr. topo | Observații / Referințe |
|-----|---------------------|-------------|----------------|-------|---------|----------|------------------------|
| 1 | arabil | NU | 2.307 | 17/1 | 254/1 | - | |

Lungime Segmente

1) Valorile lungimilor segmentelor sunt obținute din proiecție în plan.

| Punct început | X / Y | Punct sfârșit | X / Y | Lungime segment (** (m) |
|---------------|----------------------------|---------------|----------------------------|-------------------------|
| 1 | 430.816,105 300.716,91 | 2 | 430.406,235 300.756,089 | 411.738 |
| 2 | 430.406,235 300.756,089 | 3 | 430.405,695 300.750,521 | 5.594 |
| 3 | 430.405,695 300.750,521 | 4 | 430.816,959 300.711,209 | 413.139 |
| 4 | 430.816,959 300.711,209 | 1 | 430.816,105 300.716,91 | 5.765 |

**** Lungimile segmentelor sunt determinate în planul de proiecție Stereo 70 și sunt rotunjite la 1 milimetru.**

***** Distanța dintre puncte este formată din segmente cumulate ce sunt mai mici decât valoarea 1 milimetru.**

**DATE DESPRE IMOBILUL NR. 4213**

Oficiul de Cadastru și Publicitate Imobiliară DOLJ
Biroul de Cadastru și Publicitate Imobiliară Craiova

A. Partea I. Descrierea imobilului

TEREN Extravilan

Adresa: Jud. Dolj, T17/1 P255

| Nr. Crt | Nr cadastral Nr. topografic | Suprafața* (mp) | Observații / Referințe |
|---------|-----------------------------|-----------------|---|
| A1 | | 8.280 | Sector cadastral:30 Teren neimprejmuit; |

B. Partea II. Proprietari și acte

| Inscrieri privitoare la dreptul de proprietate și alte drepturi reale | Referințe |
|--|-----------|
| / | |
| Act Administrativ nr. TDP 946-59538, din 28/09/1997 emis de CJSDPAT DOLJ; | |
| B1 | A1 |
| Intabulare, drept de PROPRIETATE, dobândit prin Reconstituire, cota actuala 1/1, cota initiala 1/1 1) VLĂDUȚ SMARANDACHE, LIPSA CNP | |

C. Partea III. SARCINI .

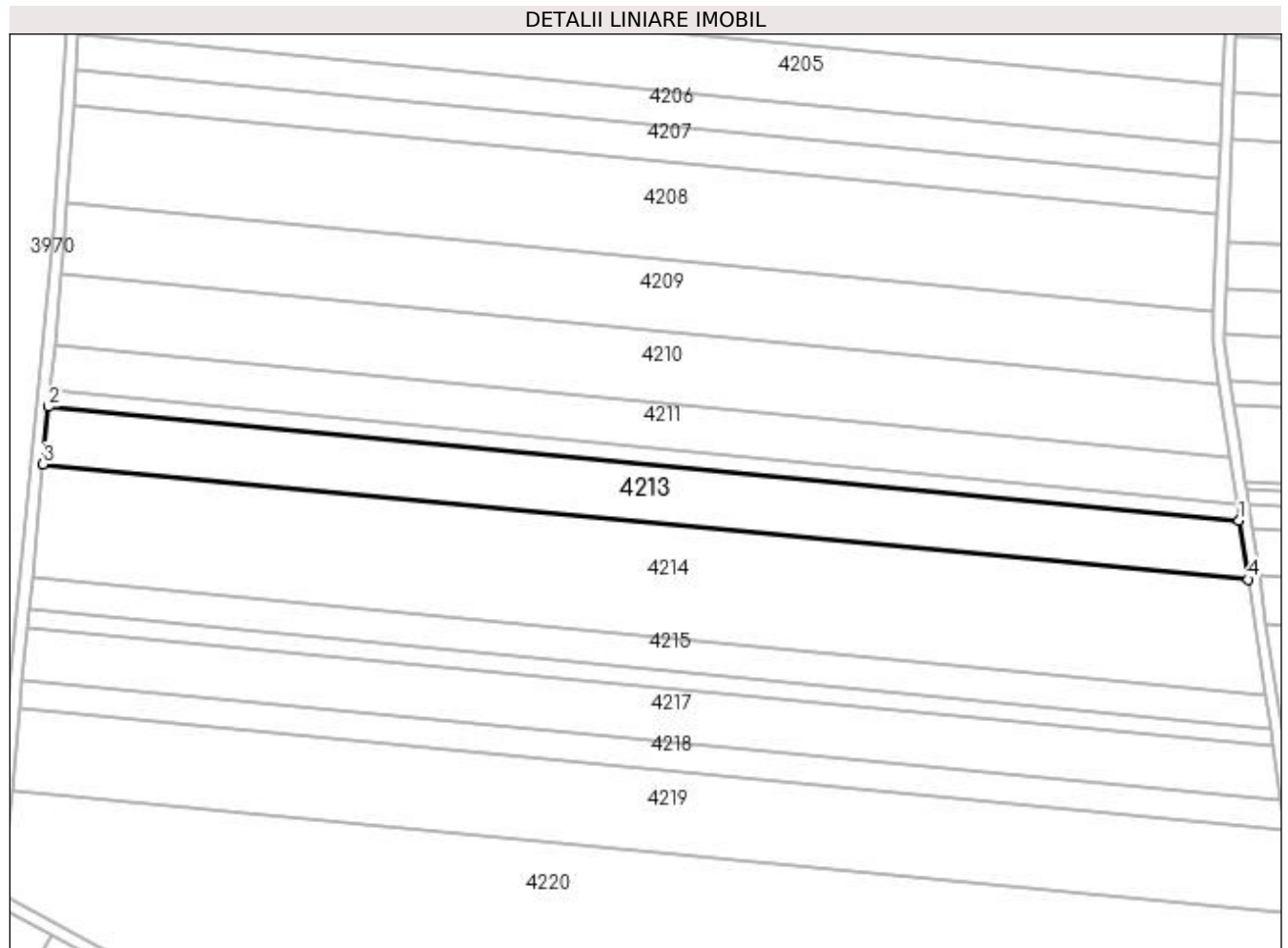
| Inscrieri privind dezmembramintele dreptului de proprietate, drepturi reale de garanție și sarcini | Referințe |
|--|-----------|
| NU SUNT | |

Anexa Nr. 1 La Partea I

Teren

| Nr cadastral | Suprafața (mp)* | Observații / Referințe |
|--------------|-----------------|------------------------|
| | 8.280 | |

* Suprafața este determinată în planul de proiecție Stereo 70.



Date referitoare la teren

| Crt | Categorie folosință | Intra vilan | Suprafața (mp) | Tarla | Parcelă | Nr. topo | Observații / Referințe |
|-----|---------------------|-------------|----------------|-------|---------|----------|------------------------|
| 1 | arabil | NU | 8.280 | 17/1 | 255 | - | |

Lungime Segmente

1) Valorile lungimilor segmentelor sunt obținute din proiecție în plan.

| Punct început | X / Y | Punct sfârșit | X / Y | Lungime segment (** (m) |
|---------------|----------------------------|---------------|----------------------------|-------------------------|
| 1 | 430.816,959 300.711,209 | 2 | 430.405,695 300.750,521 | 413.139 |
| 2 | 430.405,695 300.750,521 | 3 | 430.403,775 300.730,693 | 19.921 |
| 3 | 430.403,775 300.730,693 | 4 | 430.820,002 300.690,906 | 418.124 |
| 4 | 430.820,002 300.690,906 | 1 | 430.816,959 300.711,209 | 20.53 |

**** Lungimile segmentelor sunt determinate în planul de proiecție Stereo 70 și sunt rotunjite la 1 milimetru.**

***** Distanța dintre puncte este formată din segmente cumulate ce sunt mai mici decât valoarea 1 milimetru.**

**DATE DESPRE IMOBILUL NR. 4214**

Oficiul de Cadastru și Publicitate Imobiliară DOLJ
 Biroul de Cadastru și Publicitate Imobiliară Craiova

A. Partea I. Descrierea imobilului

TEREN Extravilan

Adresa: Jud. Dolj, T17/1 P257

| Nr. Crt | Nr cadastral Nr. topografic | Suprafața* (mp) | Observații / Referințe |
|---------|--------------------------------|-----------------|---|
| A1 | 32164 | 16.504 | Sector cadastral:30 Teren neimprejmuit; |

B. Partea II. Proprietari și acte

| Inscrieri privitoare la dreptul de proprietate și alte drepturi reale | Referințe |
|--|-----------|
| 53423 / 05/03/2018 | |
| Act Notarial nr. CONTRACT DE VANZARE AUT SUB NR. 777, din 02/03/2018 emis de NP Faurar Virgil Claudiu; | |
| B1 | A1 |
| Intabulare, drept de PROPRIETATE, dobandit prin Conventie, cota actuala 1/1, cota initiala 1/1 | |
| 1) MARCU ANTONICĂ | |
| 2) MARCU FLORENTINA TAMARA | |

C. Partea III. SARCINI .

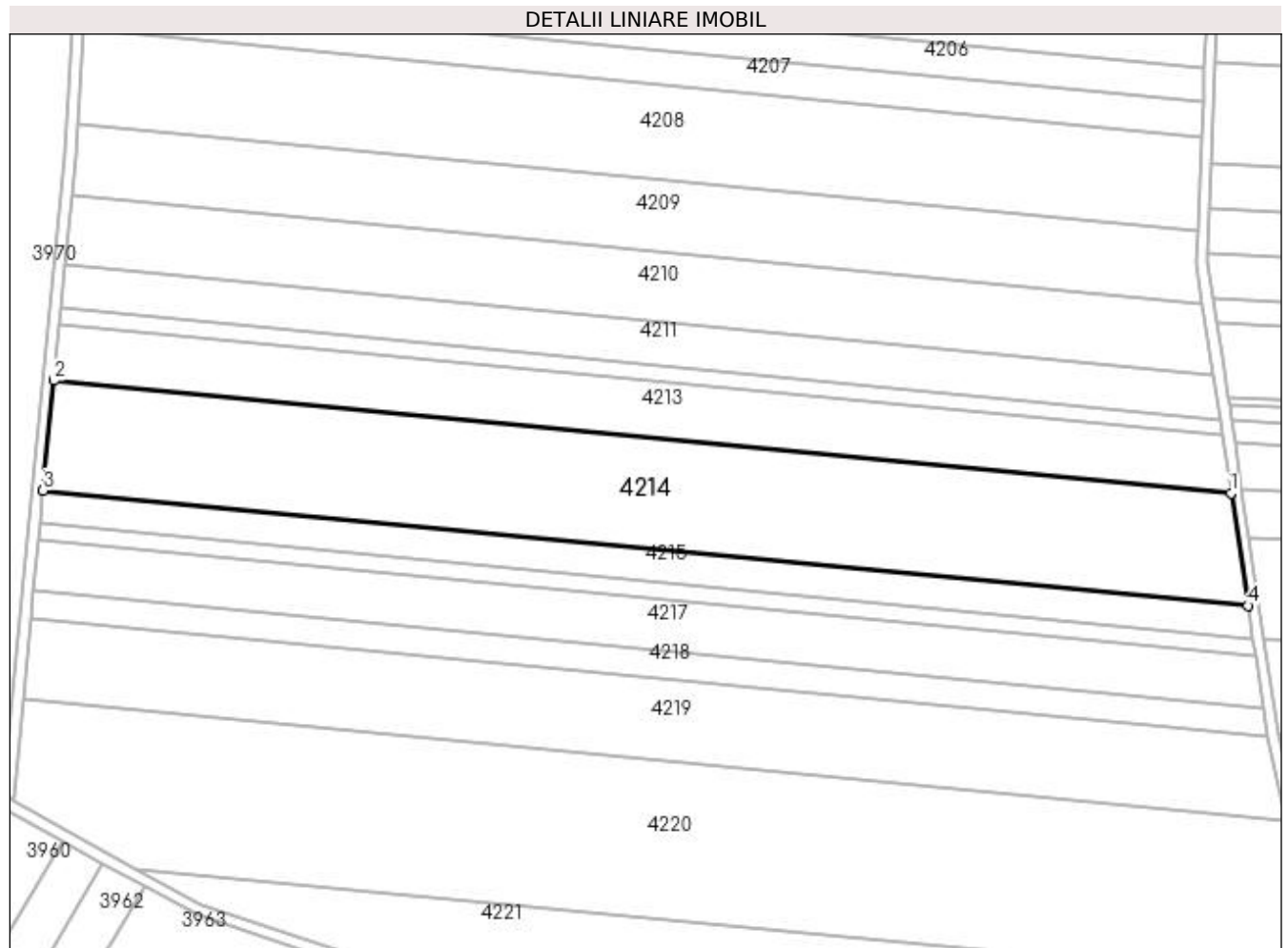
| Inscrieri privind dezmembramintele dreptului de proprietate, drepturi reale de garanție și sarcini | Referințe |
|--|-----------|
| NU SUNT | |

Anexa Nr. 1 La Partea I

Teren

| Nr cadastral | Suprafața (mp)* | Observații / Referințe |
|--------------|-----------------|------------------------|
| 32164 | 16.504 | |

* Suprafața este determinată în planul de proiecție Stereo 70.



Date referitoare la teren

| Crt | Categorie folosință | Intra vilan | Suprafața (mp) | Tarla | Parcelă | Nr. topo | Observații / Referințe |
|-----|---------------------|-------------|----------------|-------|---------|----------|------------------------|
| 1 | arabil | NU | 16.504 | 17/1 | 257 | - | |

Lungime Segmente

1) Valorile lungimilor segmentelor sunt obținute din proiecție în plan.

| Punct început | X / Y | Punct sfârșit | X / Y | Lungime segment (** (m) |
|---------------|----------------------------|---------------|----------------------------|-------------------------|
| 1 | 430.820,002 300.690,906 | 2 | 430.403,775 300.730,693 | 418.124 |
| 2 | 430.403,775 300.730,693 | 3 | 430.400,013 300.691,858 | 39.017 |
| 3 | 430.400,013 300.691,858 | 4 | 430.825,961 300.651,142 | 427.89 |
| 4 | 430.825,961 300.651,142 | 1 | 430.820,002 300.690,906 | 40.208 |

**** Lungimile segmentelor sunt determinate în planul de proiecție Stereo 70 și sunt rotunjite la 1 milimetru.**

***** Distanța dintre puncte este formată din segmente cumulate ce sunt mai mici decât valoarea 1 milimetru.**

**DATE DESPRE IMOBILUL NR. 4215**

Oficiul de Cadastru și Publicitate Imobiliară DOLJ
Biroul de Cadastru și Publicitate Imobiliară Craiova

A. Partea I. Descrierea imobilului

TEREN Extravilan

Adresa: Jud. Dolj, T17/1 P258

| Nr. Crt | Nr cadastral Nr. topografic | Suprafața* (mp) | Observații / Referințe |
|---------|-----------------------------|-----------------|---|
| A1 | | 4.900 | Sector cadastral:30 Teren neimprejmuit; |

B. Partea II. Proprietari și acte

| Inscrieri privitoare la dreptul de proprietate și alte drepturi reale | Referințe |
|---|-----------|
| / | |
| Act Administrativ nr. TDP 989-59538, din 10/03/1995 emis de CJSDPAT DOLJ; | |
| B1 | A1 |
| Intabulare, drept de PROPRIETATE, dobândit prin Reconstituire, cota actuala 1/1, cota initiala 1/1 1) ȚONEA MARIN, LIPSA CNP | |

C. Partea III. SARCINI .

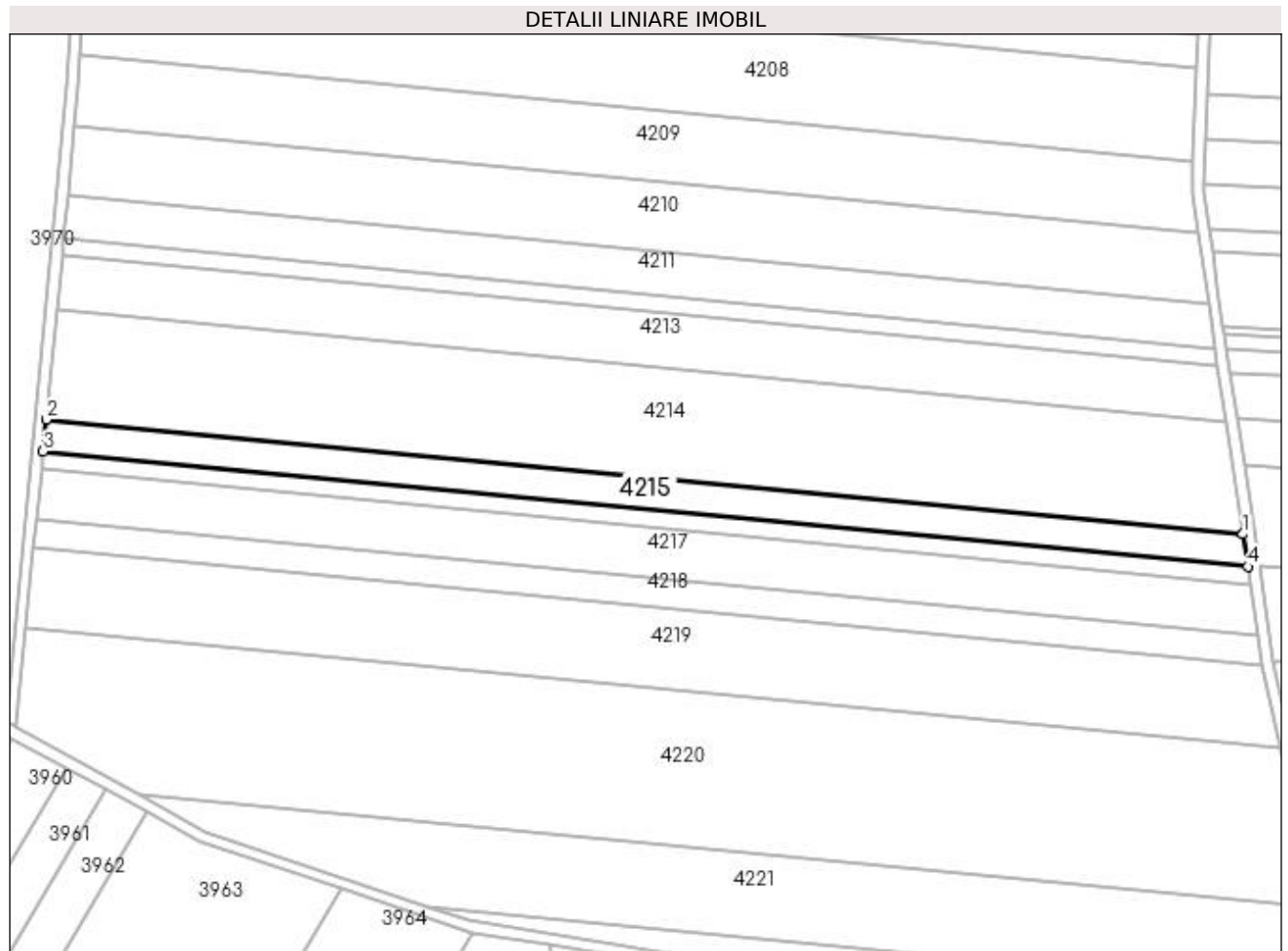
| Inscrieri privind dezmembramintele dreptului de proprietate, drepturi reale de garanție și sarcini | Referințe |
|--|-----------|
| NU SUNT | |

Anexa Nr. 1 La Partea I

Teren

| | | |
|--------------|-----------------|------------------------|
| Nr cadastral | Suprafața (mp)* | Observații / Referințe |
| | 4.900 | |

* Suprafața este determinată în planul de proiecție Stereo 70.



Date referitoare la teren

| Crt | Categorie folosință | Intra vilan | Suprafața (mp) | Tarla | Parcelă | Nr. topo | Observații / Referințe |
|-----|---------------------|-------------|----------------|-------|---------|----------|------------------------|
| 1 | arabil | NU | 4.900 | 17/1 | 258 | - | |

Lungime Segmente

1) Valorile lungimilor segmentelor sunt obținute din proiecție în plan.

| Punct început | X / Y | Punct sfârșit | X / Y | Lungime segment (** (m) |
|---------------|----------------------------|---------------|----------------------------|-------------------------|
| 1 | 430.825,961 300.651,142 | 2 | 430.400,013 300.691,858 | 427.89 |
| 2 | 430.400,013 300.691,858 | 3 | 430.398,913 300.680,498 | 11.413 |
| 3 | 430.398,913 300.680,498 | 4 | 430.827,705 300.639,51 | 430.747 |
| 4 | 430.827,705 300.639,51 | 1 | 430.825,961 300.651,142 | 11.762 |

**** Lungimile segmentelor sunt determinate în planul de proiecție Stereo 70 și sunt rotunjite la 1 milimetru.**

***** Distanța dintre puncte este formată din segmente cumulate ce sunt mai mici decât valoarea 1 milimetru.**

**DATE DESPRE IMOBILUL NR. 4216**

Oficiul de Cadastru și Publicitate Imobiliară DOLJ
Biroul de Cadastru și Publicitate Imobiliară Craiova

A. Partea I. Descrierea imobilului

TEREN Extravilan

Adresa: Jud. Dolj, T17/1 P259

| Nr. Crt | Nr cadastral Nr. topografic | Suprafața* (mp) | Observații / Referințe |
|---------|-----------------------------|-----------------|---|
| A1 | | 2.665 | Sector cadastral:30 Teren neimprejmuit; |

B. Partea II. Proprietari și acte

| Inscrieri privitoare la dreptul de proprietate și alte drepturi reale | | Referințe |
|--|---|-----------|
| / | | |
| Act Normativ nr. Legea 7, din 13/03/1996 emis de PARLAMENTUL ROMÂNIEI; | | |
| B1 | Inscrierea provizorie, drept de PROPRIETATE, dobandit prin Lege, cota actuala 1/1, cota initiala 1/1 1) NEIDENTIFICAT NEIDENTIFICAT, CIF:0000000000000 | A1 |

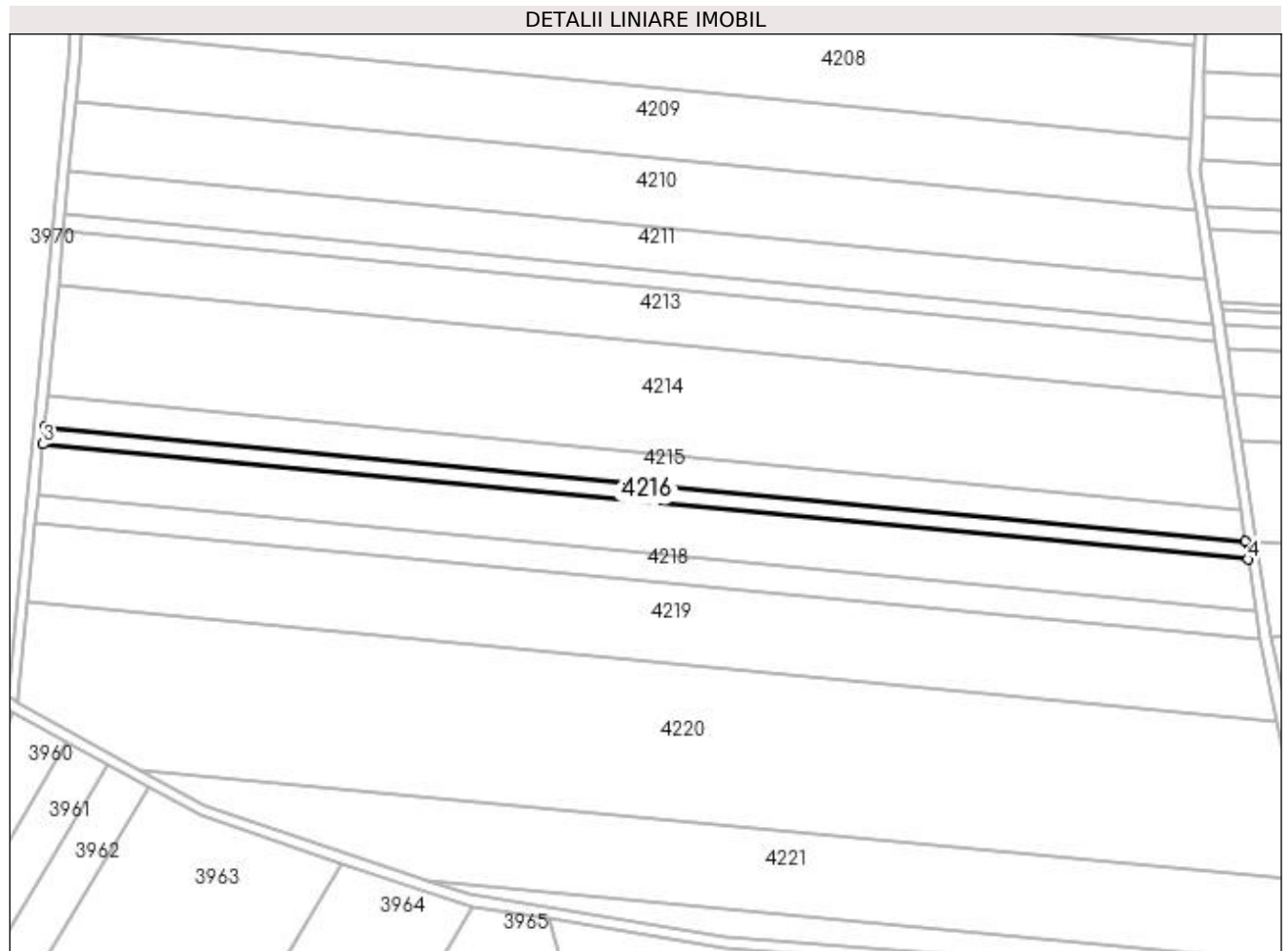
C. Partea III. SARCINI .

| Inscrieri privind dezmembramintele dreptului de proprietate, drepturi reale de garanție și sarcini | Referințe |
|--|-----------|
| NU SUNT | |

Anexa Nr. 1 La Partea I**Teren**

| Nr cadastral | Suprafața (mp)* | Observații / Referințe |
|--------------|-----------------|------------------------|
| | 2.665 | |

* Suprafața este determinată în planul de proiecție Stereo 70.

**Date referitoare la teren**

| Crt | Categorie folosință | Intra vilan | Suprafața (mp) | Tarla | Parcelă | Nr. topo | Observații / Referințe |
|-----|---------------------|-------------|----------------|-------|---------|----------|------------------------|
| 1 | arabil | NU | 2.665 | 17/1 | 259 | - | |

Lungime Segmente

1) Valorile lungimilor segmentelor sunt obținute din proiecție în plan.

| Punct început | X / Y | Punct sfârșit | X / Y | Lungime segment (** (m) |
|---------------|----------------------------|---------------|----------------------------|-------------------------|
| 1 | 430.827,705 300.639,51 | 2 | 430.398,913 300.680,498 | 430.747 |
| 2 | 430.398,913 300.680,498 | 3 | 430.398,318 300.674,351 | 6.176 |
| 3 | 430.398,318 300.674,351 | 4 | 430.828,648 300.633,216 | 432.292 |
| 4 | 430.828,648 300.633,216 | 1 | 430.827,705 300.639,51 | 6.364 |

**** Lungimile segmentelor sunt determinate în planul de proiecție Stereo 70 și sunt rotunjite la 1 milimetru.**

***** Distanța dintre puncte este formată din segmente cumulate ce sunt mai mici decât valoarea 1 milimetru.**

**DATE DESPRE IMOBILUL NR. 4217**

Oficiul de Cadastru și Publicitate Imobiliară DOLJ
Biroul de Cadastru și Publicitate Imobiliară Craiova

A. Partea I. Descrierea imobilului

TEREN Extravilan

Adresa: Jud. Dolj, T17/1 P260

| Nr. Crt | Nr cadastral Nr. topografic | Suprafața* (mp) | Observații / Referințe |
|---------|-----------------------------|-----------------|---|
| A1 | | 7.857 | Sector cadastral:30 Teren neimprejmuit; |

B. Partea II. Proprietari și acte

| Inscrieri privitoare la dreptul de proprietate și alte drepturi reale | | Referințe |
|--|---|-----------|
| / | | |
| Act Normativ nr. Legea 7, din 13/03/1996 emis de PARLAMENTUL ROMÂNIEI; | | |
| B1 | Inscrierea provizorie, drept de PROPRIETATE, dobandit prin Lege, cota actuala 1/1, cota initiala 1/1 1) NEIDENTIFICAT NEIDENTIFICAT, CIF:0000000000000 | A1 |

C. Partea III. SARCINI .

| Inscrieri privind dezmembramintele dreptului de proprietate, drepturi reale de garanție și sarcini | Referințe |
|--|-----------|
| NU SUNT | |

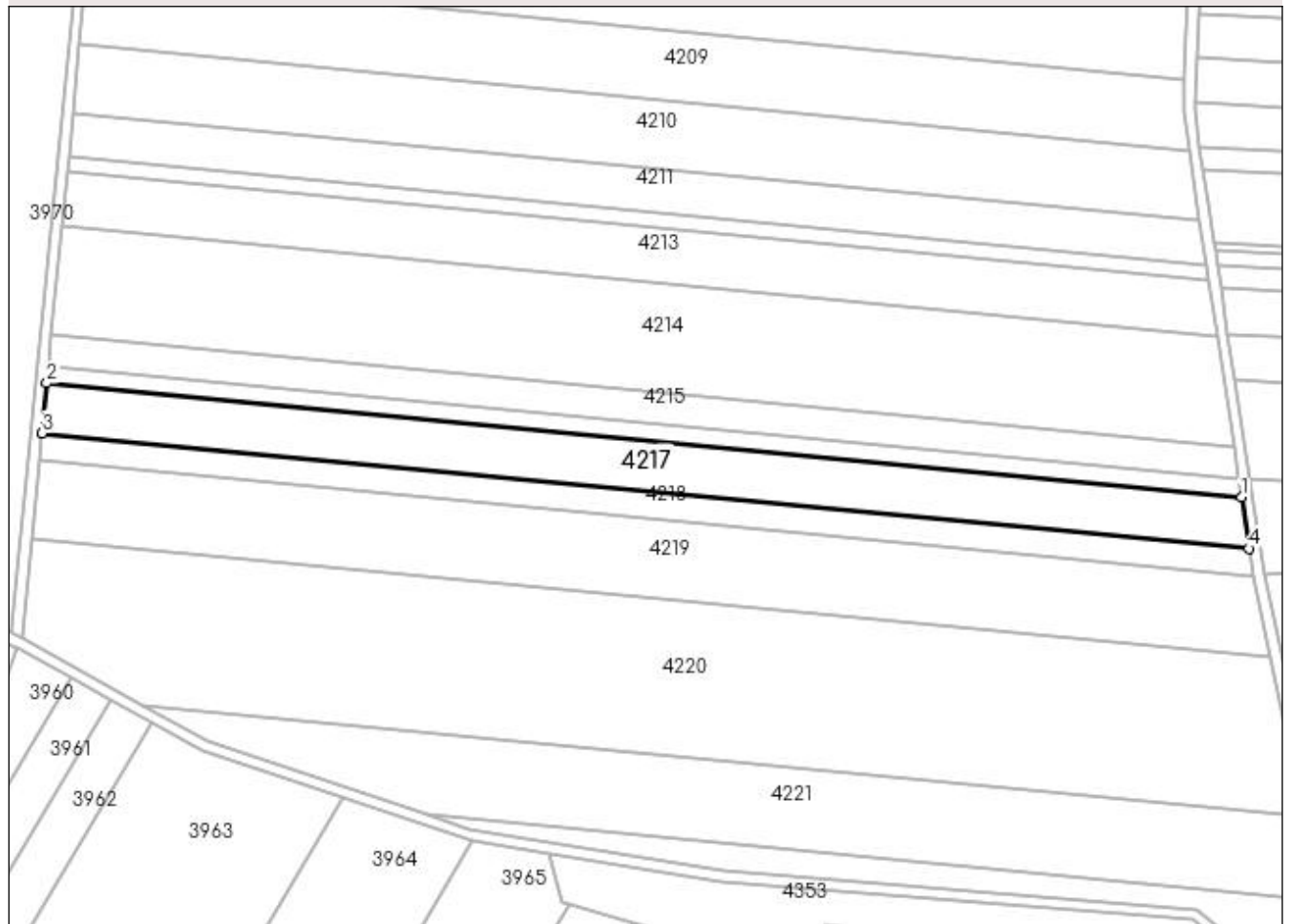
Anexa Nr. 1 La Partea I

Teren

| Nr cadastral | Suprafața (mp)* | Observații / Referințe |
|--------------|-----------------|------------------------|
| | 7.857 | |

* Suprafața este determinată în planul de proiecție Stereo 70.

DETALII LINIARE IMOBIL



Date referitoare la teren

| Crt | Categorie folosință | Intra vilan | Suprafața (mp) | Tarla | Parcelă | Nr. topo | Observații / Referințe |
|-----|---------------------|-------------|----------------|-------|---------|----------|------------------------|
| 1 | arabil | NU | 7.857 | 17/1 | 260 | - | |

Lungime Segmente

1) Valorile lungimilor segmentelor sunt obținute din proiecție în plan.

| Punct început | X / Y | Punct sfârșit | X / Y | Lungime segment (** (m) |
|---------------|----------------------------|---------------|----------------------------|-------------------------|
| 1 | 430.828,648 300.633,216 | 2 | 430.398,318 300.674,351 | 432.292 |
| 2 | 430.398,318 300.674,351 | 3 | 430.396,575 300.656,355 | 18.08 |
| 3 | 430.396,575 300.656,355 | 4 | 430.831,41 300.614,789 | 436.817 |
| 4 | 430.831,41 300.614,789 | 1 | 430.828,648 300.633,216 | 18.633 |

**** Lungimile segmentelor sunt determinate în planul de proiecție Stereo 70 și sunt rotunjite la 1 milimetru.**

***** Distanța dintre puncte este formată din segmente cumulate ce sunt mai mici decât valoarea 1 milimetru.**

**DATE DESPRE IMOBILUL NR. 4218**

Oficiul de Cadastru și Publicitate Imobiliară DOLJ
Biroul de Cadastru și Publicitate Imobiliară Craiova

A. Partea I. Descrierea imobilului

TEREN Extravilan

Adresa: Jud. Dolj, T17/1 P261

| Nr. Crt | Nr cadastral Nr. topografic | Suprafața* (mp) | Observații / Referințe |
|---------|-----------------------------|-----------------|---|
| A1 | | 4.368 | Sector cadastral:30 Teren neimprejmuit; |

B. Partea II. Proprietari și acte

| Inscrieri privitoare la dreptul de proprietate și alte drepturi reale | Referințe |
|--|-----------|
| / | |
| Act Administrativ nr. TDP 1129-1364, din 07/05/1997 emis de CJSDPAT DOLJ; | |
| B1 | A1 |
| Intabulare, drept de PROPRIETATE, dobândit prin Reconstituire, cota actuala 1/1, cota initiala 1/1 1) MARICA MARIN , LIPSA CNP | |

C. Partea III. SARCINI .

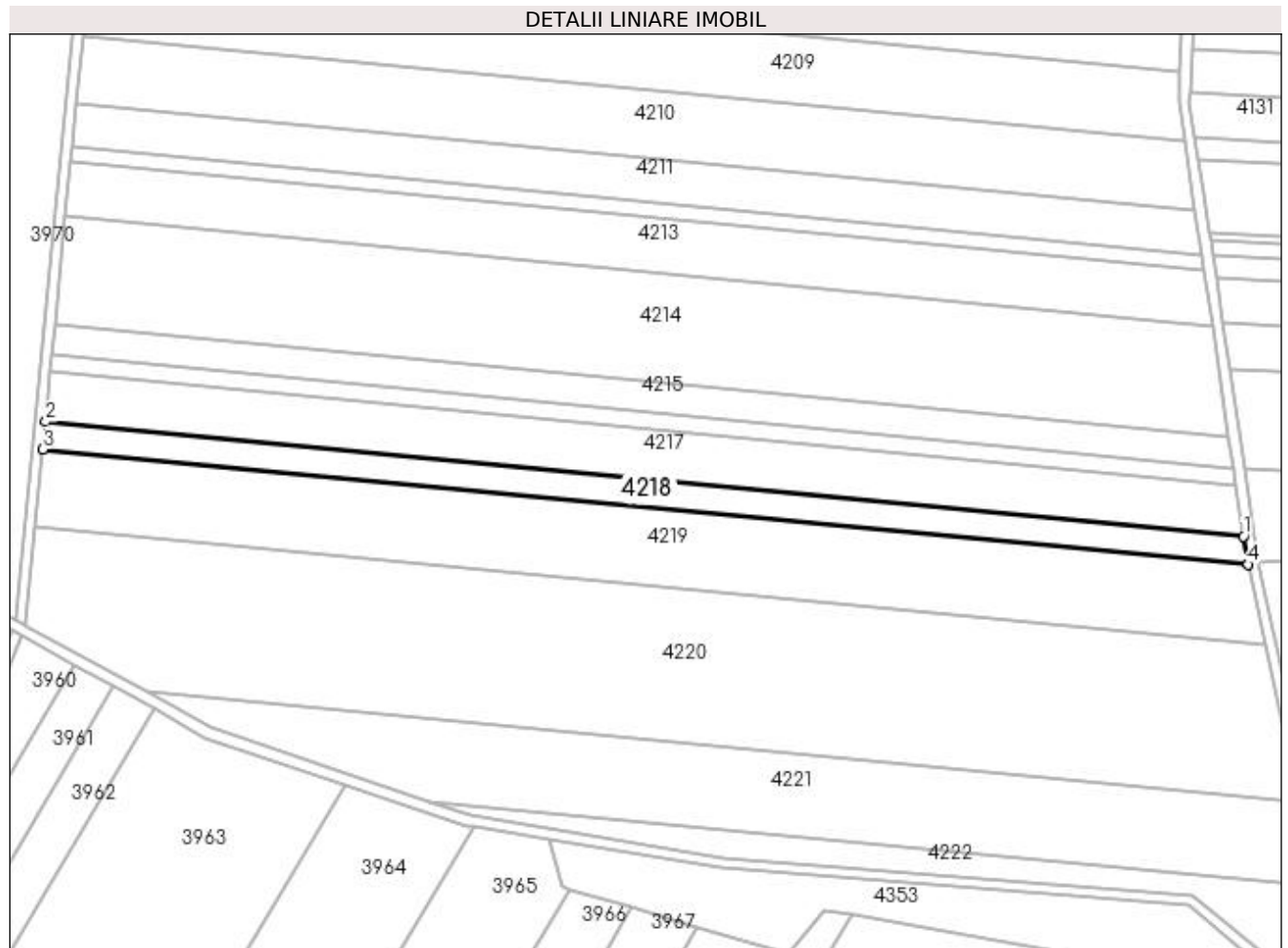
| Inscrieri privind dezmembramintele dreptului de proprietate, drepturi reale de garanție și sarcini | Referințe |
|--|-----------|
| NU SUNT | |

Anexa Nr. 1 La Partea I

Teren

| Nr cadastral | Suprafața (mp)* | Observații / Referințe |
|--------------|-----------------|------------------------|
| | 4.368 | |

* Suprafața este determinată în planul de proiecție Stereo 70.



Date referitoare la teren

| Crt | Categorie folosință | Intra vilan | Suprafața (mp) | Tarla | Parcelă | Nr. topo | Observații / Referințe |
|-----|---------------------|-------------|----------------|-------|---------|----------|------------------------|
| 1 | arabil | NU | 4.368 | 17/1 | 261 | - | |

Lungime Segmente

1) Valorile lungimilor segmentelor sunt obținute din proiecție în plan.

| Punct început | X / Y | Punct sfârșit | X / Y | Lungime segment (** (m) |
|---------------|----------------------------|---------------|----------------------------|-------------------------|
| 1 | 430.831,41 300.614,789 | 2 | 430.396,575 300.656,355 | 436.817 |
| 2 | 430.396,575 300.656,355 | 3 | 430.395,613 300.646,43 | 9.972 |
| 3 | 430.395,613 300.646,43 | 4 | 430.832,946 300.604,625 | 439.327 |
| 4 | 430.832,946 300.604,625 | 5 | 430.832,902 300.604,831 | 0.211 |
| 5 | 430.832,902 300.604,831 | 1 | 430.831,41 300.614,789 | 10.069 |

**** Lungimile segmentelor sunt determinate în planul de proiecție Stereo 70 și sunt rotunjite la 1 milimetru.**

***** Distanța dintre puncte este formată din segmente cumulate ce sunt mai mici decât valoarea 1 milimetru.**

**DATE DESPRE IMOBILUL NR. 4219**

Oficiul de Cadastru și Publicitate Imobiliară DOLJ
Biroul de Cadastru și Publicitate Imobiliară Craiova

A. Partea I. Descrierea imobilului

TEREN Extravilan

Adresa: Jud. Dolj, T17/1 P261/1

| Nr. Crt | Nr cadastral Nr. topografic | Suprafața* (mp) | Observații / Referințe |
|---------|-----------------------------|-----------------|--|
| A1 | | 12.656 | Sector cadastral:30 Teren neimprejmit; |

B. Partea II. Proprietari și acte

| Inscrieri privitoare la dreptul de proprietate și alte drepturi reale | Referințe |
|--|-----------|
| / | |
| Act Administrativ nr. TDP 1128-1364, din 07/05/1997 emis de CJSDPAT DOLJ; | |
| B1 | A1 |
| Intabulare, drept de PROPRIETATE, dobândit prin Reconstituire, cota actuala 1/1, cota initiala 1/1 | |
| 1) MARICA PANTELIE, LIPSA CNP | |
| 2) MARICA AUREL, LIPSA CNP | |
| 3) MARICA MARIN, LIPSA CNP | |

C. Partea III. SARCINI .

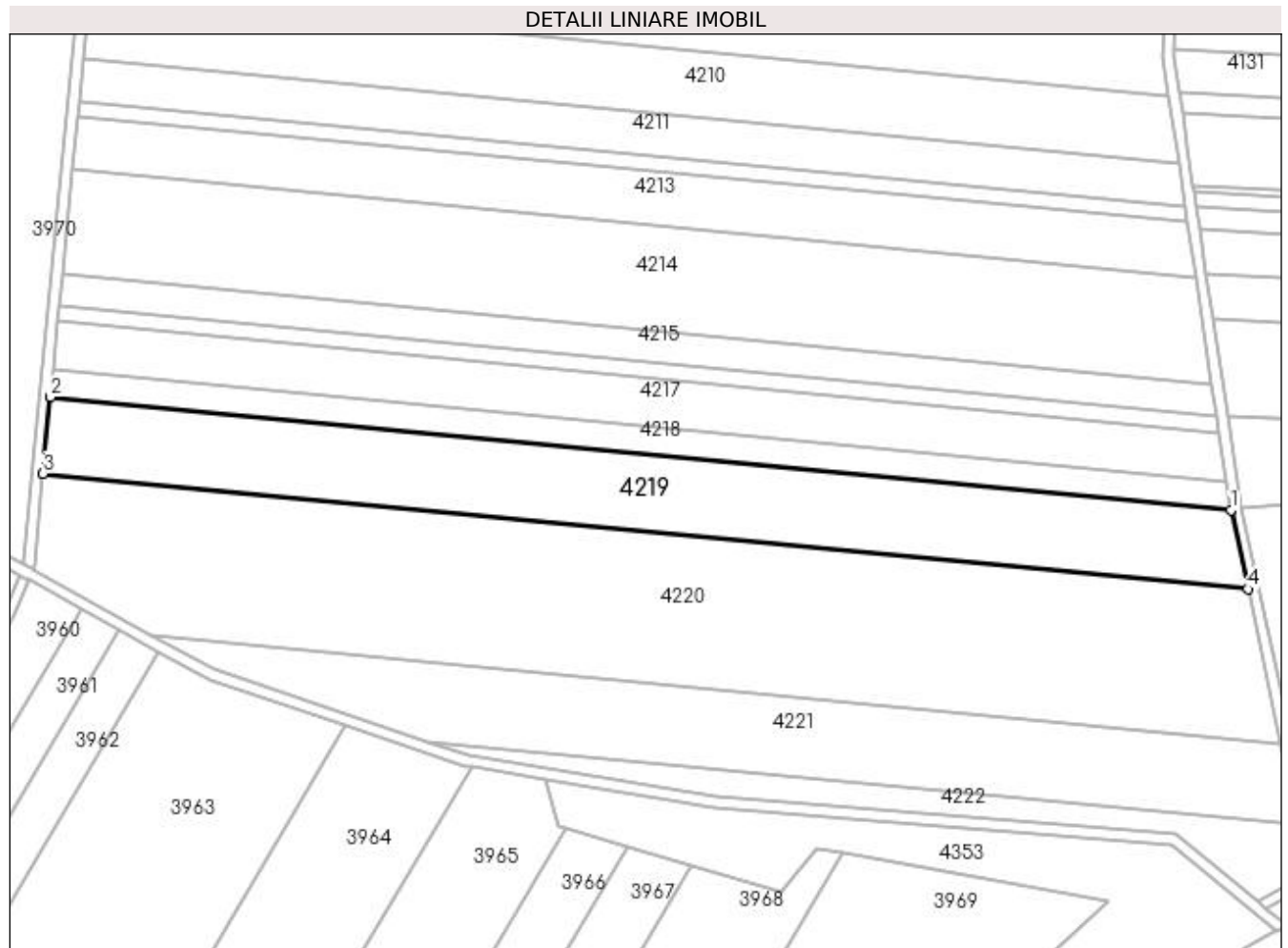
| Inscrieri privind dezmembramintele dreptului de proprietate, drepturi reale de garanție și sarcini | Referințe |
|--|-----------|
| NU SUNT | |

Anexa Nr. 1 La Partea I

Teren

| | | |
|--------------|-----------------|------------------------|
| Nr cadastral | Suprafața (mp)* | Observații / Referințe |
| | 12.656 | |

* Suprafața este determinată în planul de proiecție Stereo 70.



Date referitoare la teren

| Crt | Categorie folosință | Intra vilan | Suprafața (mp) | Tarla | Parcelă | Nr. topo | Observații / Referințe |
|-----|---------------------|-------------|----------------|-------|---------|----------|------------------------|
| 1 | arabil | NU | 12.656 | 17/1 | 261/1 | - | |

Lungime Segmente

1) Valorile lungimilor segmentelor sunt obținute din proiecție în plan.

| Punct început | X / Y | Punct sfârșit | X / Y | Lungime segment (** (m) |
|---------------|----------------------------|---------------|----------------------------|-------------------------|
| 1 | 430.832,946 300.604,625 | 2 | 430.395,613 300.646,43 | 439.327 |
| 2 | 430.395,613 300.646,43 | 3 | 430.392,865 300.618,049 | 28.514 |
| 3 | 430.392,865 300.618,049 | 4 | 430.839,231 300.575,381 | 448.401 |
| 4 | 430.839,231 300.575,381 | 1 | 430.832,946 300.604,625 | 29.912 |

**** Lungimile segmentelor sunt determinate în planul de proiecție Stereo 70 și sunt rotunjite la 1 milimetru.**

***** Distanța dintre puncte este formată din segmente cumulate ce sunt mai mici decât valoarea 1 milimetru.**

**DATE DESPRE IMOBILUL NR. 4220**

Oficiul de Cadastru și Publicitate Imobiliară DOLJ
Biroul de Cadastru și Publicitate Imobiliară Craiova

A. Partea I. Descrierea imobilului

TEREN Extravilan

Adresa: Jud. Dolj, T17/1, P262

| Nr. Crt | Nr cadastral Nr. topografic | Suprafața* (mp) | Observații / Referințe |
|---------|-----------------------------|-----------------|---|
| A1 | 31154 | 25.000 | Sector cadastral:30 Teren neimprejmuit; |

B. Partea II. Proprietari și acte

| Inscrieri privitoare la dreptul de proprietate și alte drepturi reale | Referințe |
|---|-----------|
| 8885 / 27/01/2014 | |
| Act Notarial nr. contract de vanzare cumparare aut nr 229, din 23/01/2014 emis de NP Buicescu Rodica; | |
| B1 | A1 |
| Intabulare, drept de PROPRIETATE, dobandit prin Conventie, cota actuala 1/1, cota initiala 1/1 | |
| 1) DUMITRU JENICA, casatorit cu | |
| 2) DUMITRU MARIANA | |

C. Partea III. SARCINI .

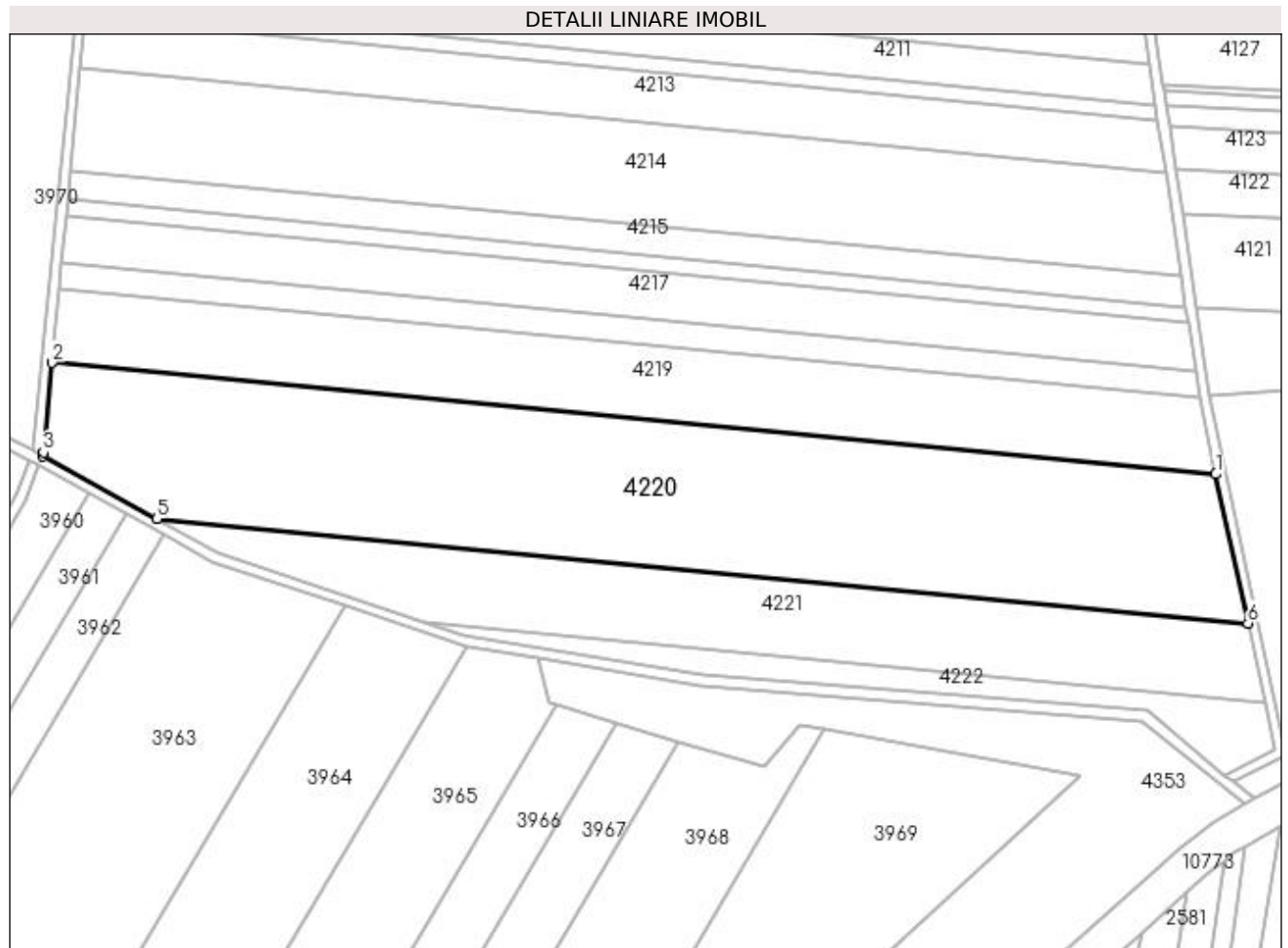
| Inscrieri privind dezmembramintele dreptului de proprietate, drepturi reale de garanție și sarcini | Referințe |
|--|-----------|
| NU SUNT | |

Anexa Nr. 1 La Partea I

Teren

| Nr cadastral | Suprafața (mp)* | Observații / Referințe |
|--------------|-----------------|------------------------|
| 31154 | 25.000 | |

* Suprafața este determinată în planul de proiecție Stereo 70.



Date referitoare la teren

| Crt | Categorie folosință | Intra vilan | Suprafața (mp) | Tarla | Parcelă | Nr. topo | Observații / Referințe |
|-----|---------------------|-------------|----------------|-------|---------|----------|------------------------|
| 1 | arabil | NU | 25.000 | 17/1 | 262 | - | |

Lungime Segmente

1) Valorile lungimilor segmentelor sunt obținute din proiecție în plan.

| Punct început | X / Y | Punct sfârșit | X / Y | Lungime segment (** (m) |
|---------------|----------------------------|---------------|----------------------------|-------------------------|
| 1 | 430.839,231 300.575,381 | 2 | 430.392,865 300.618,049 | 448.401 |
| 2 | 430.392,865 300.618,049 | 3 | 430.389,554 300.583,871 | 34.338 |
| 3 | 430.389,554 300.583,871 | 4 | 430.389,406 300.582,341 | 1.537 |
| 4 | 430.389,406 300.582,341 | 5 | 430.433,055 300.558,29 | 49.837 |
| 5 | 430.433,055 300.558,29 | 6 | 430.851,501 300.518,291 | 420.353 |

| Punct început | X / Y | Punct sfârșit | X / Y | Lungime segment (** (m) |
|---------------|----------------------------|---------------|----------------------------|-------------------------|
| 6 | 430.851,501 300.518,291 | 1 | 430.839,231 300.575,381 | 58.394 |

** Lungimile segmentelor sunt determinate în planul de proiecție Stereo 70 și sunt rotunjite la 1 milimetru.

*** Distanța dintre puncte este formată din segmente cumulate ce sunt mai mici decât valoarea 1 milimetru.

**DATE DESPRE IMOBILUL NR. 4221**

Oficiul de Cadastru și Publicitate Imobiliară DOLJ
Biroul de Cadastru și Publicitate Imobiliară Craiova

A. Partea I. Descrierea imobilului

TEREN Extravilan

Adresa: Jud. Dolj, T17/1 P263

| Nr. Crt | Nr cadastral Nr. topografic | Suprafața* (mp) | Observații / Referințe |
|---------|-----------------------------|-----------------|---|
| A1 | 30136 | 11.200 | Sector cadastral:30 Teren neimprejmuit; |

B. Partea II. Proprietari și acte

| Inscrieri privitoare la dreptul de proprietate și alte drepturi reale | Referințe |
|--|-----------|
| 71530 / 08/11/2010 | |
| Act Notarial nr. CVC aut nr 502, din 26/05/2008 emis de BNP FILIP ADRIAN MARIUS; | |
| B1 | A1 |
| Intabulare, drept de PROPRIETATEcumparare, dobandit prin Conventie, cota actuala 1/1, cota initiala 1/1 1) SC RURAL OLTENIA SRL, CIF:22112978 | |

C. Partea III. SARCINI .

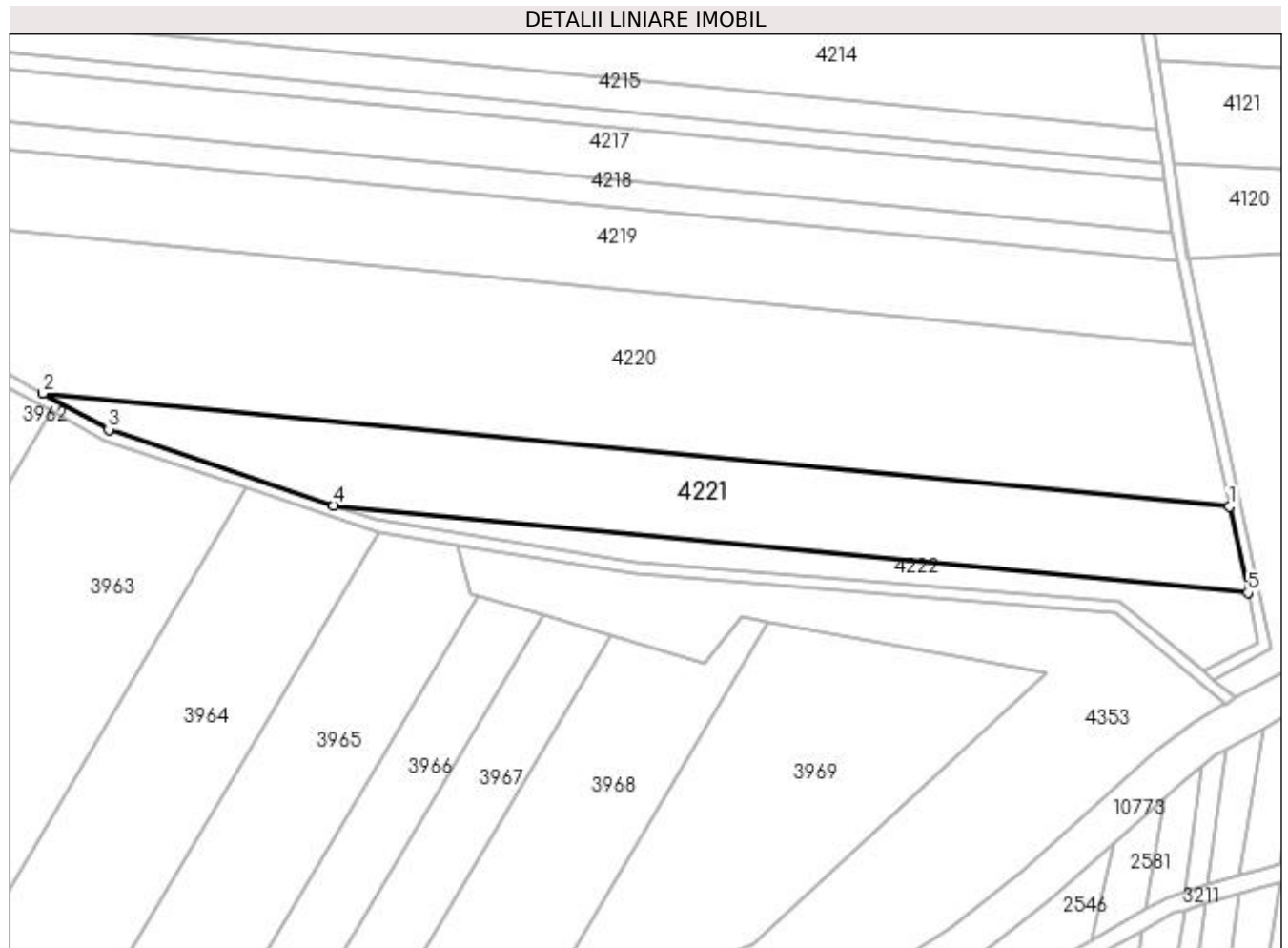
| Inscrieri privind dezmembramintele dreptului de proprietate, drepturi reale de garanție și sarcini | Referințe |
|--|-----------|
| NU SUNT | |

Anexa Nr. 1 La Partea I

Teren

| Nr cadastral | Suprafața (mp)* | Observații / Referințe |
|--------------|-----------------|------------------------|
| 30136 | 11.200 | |

* Suprafața este determinată în planul de proiecție Stereo 70.



Date referitoare la teren

| Crt | Categorie folosință | Intravilan | Suprafața (mp) | Tarla | Parcelă | Nr. topo | Observații / Referințe |
|-----|---------------------|------------|----------------|-------|---------|----------|------------------------|
| 1 | arabil | NU | 11.200 | 17/1 | 263 | - | |

Lungime Segmente

1) Valorile lungimilor segmentelor sunt obținute din proiecție în plan.

| Punct început | X / Y | Punct sfârșit | X / Y | Lungime segment (** (m) |
|---------------|----------------------------|---------------|----------------------------|-------------------------|
| 1 | 430.851,501 300.518,291 | 2 | 430.433,055 300.558,29 | 420.353 |
| 2 | 430.433,055 300.558,29 | 3 | 430.456,247 300.545,511 | 26.48 |
| 3 | 430.456,247 300.545,511 | 4 | 430.535,643 300.518,78 | 83.775 |
| 4 | 430.535,643 300.518,78 | 5 | 430.858,019 300.487,964 | 323.846 |
| 5 | 430.858,019 300.487,964 | 1 | 430.851,501 300.518,291 | 31.02 |

**** Lungimile segmentelor sunt determinate în planul de proiecție Stereo 70 și sunt rotunjite la 1 milimetru.**

***** Distanța dintre puncte este formată din segmente cumulate ce sunt mai mici decât valoarea 1 milimetru.**

**DATE DESPRE IMOBILUL NR. 4222**

Oficiul de Cadastru și Publicitate Imobiliară DOLJ
Biroul de Cadastru și Publicitate Imobiliară Craiova

A. Partea I. Descrierea imobilului

TEREN Extravilan

Adresa: Jud. Dolj, T17/1 P264

| Nr. Crt | Nr cadastral Nr. topografic | Suprafața* (mp) | Observații / Referințe |
|---------|-----------------------------|-----------------|---|
| A1 | | 3.129 | Sector cadastral:30 Teren neimprejmuit; |

B. Partea II. Proprietari și acte

| Inscrieri privitoare la dreptul de proprietate și alte drepturi reale | Referințe |
|---|-----------|
| / | |
| Act Administrativ nr. TDP 949-59538, din 28/12/1995 emis de CJSDPAT DOLJ; | |
| B1 | A1 |
| Intabulare, drept de PROPRIETATE, dobândit prin Reconstituire, cota actuala 1/1, cota initiala 1/1 1) OLARU PETRE, LIPSA CNP | |

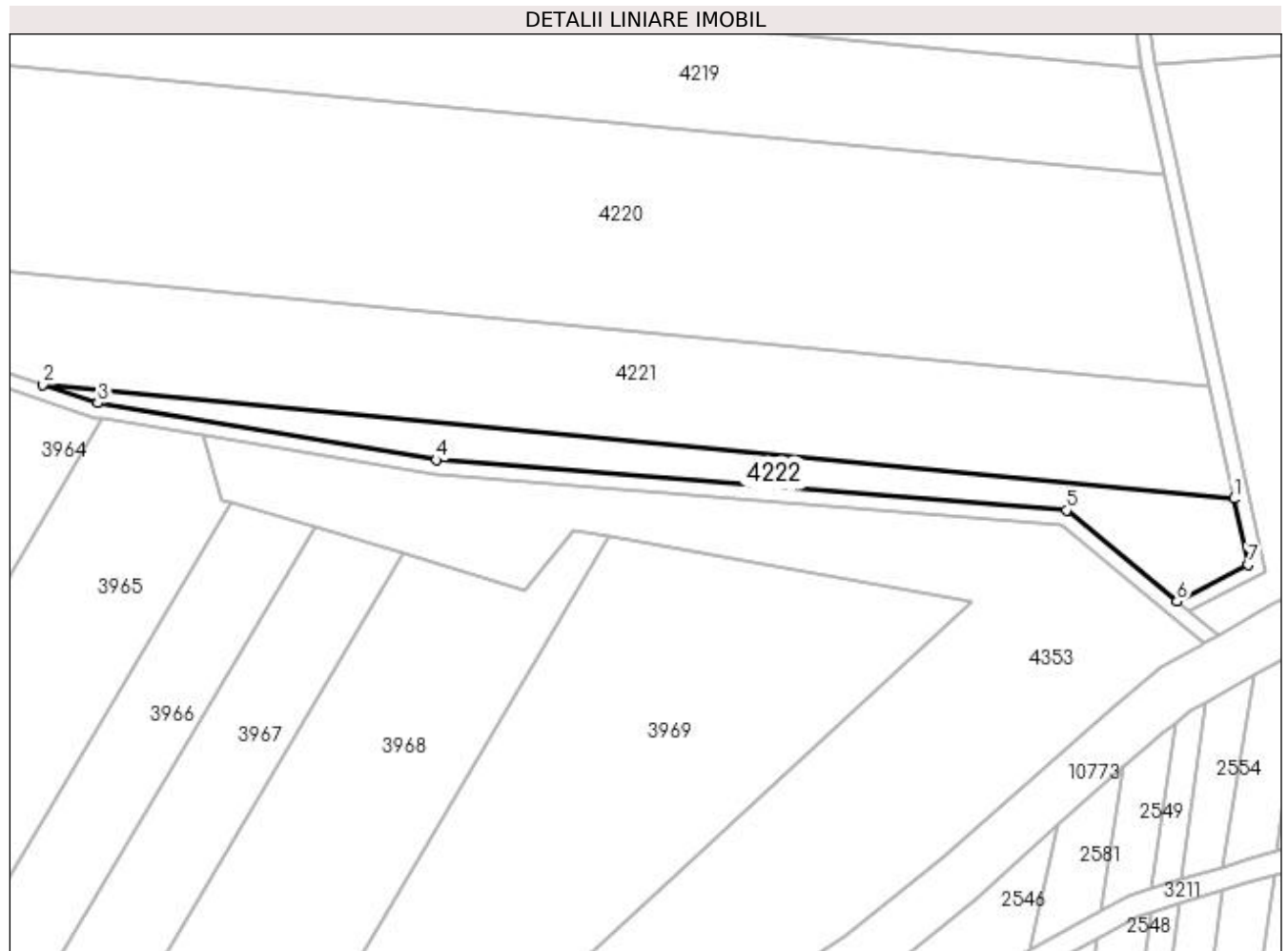
C. Partea III. SARCINI .

| Inscrieri privind dezmembramintele dreptului de proprietate, drepturi reale de garanție și sarcini | Referințe |
|--|-----------|
| NU SUNT | |

Anexa Nr. 1 La Partea I**Teren**

| | | |
|--------------|-----------------|------------------------|
| Nr cadastral | Suprafața (mp)* | Observații / Referințe |
| | 3.129 | |

* Suprafața este determinată în planul de proiecție Stereo 70.

**Date referitoare la teren**

| Crt | Categorie folosință | Intra vilan | Suprafața (mp) | Tarla | Parcelă | Nr. topo | Observații / Referințe |
|-----|---------------------|-------------|----------------|-------|---------|----------|------------------------|
| 1 | arabil | NU | 3.129 | 17/1 | 264 | - | |

Lungime Segmente

1) Valorile lungimilor segmentelor sunt obținute din proiecție în plan.

| Punct început | X / Y | Punct sfârșit | X / Y | Lungime segment (** (m) |
|---------------|----------------------------|---------------|----------------------------|-------------------------|
| 1 | 430.858,019 300.487,964 | 2 | 430.535,643 300.518,78 | 323.846 |
| 2 | 430.535,643 300.518,78 | 3 | 430.550,502 300.513,777 | 15.679 |
| 3 | 430.550,502 300.513,777 | 4 | 430.642,125 300.498,411 | 92.903 |
| 4 | 430.642,125 300.498,411 | 5 | 430.812,761 300.484,814 | 171.177 |
| 5 | 430.812,761 300.484,814 | 6 | 430.842,643 300.460,151 | 38.745 |

| Punct început | X / Y | Punct sfârșit | X / Y | Lungime segment (** (m) |
|---------------|----------------------------|---------------|----------------------------|-------------------------|
| 6 | 430.842,643 300.460,151 | 7 | 430.861,84 300.470,186 | 21.662 |
| 7 | 430.861,84 300.470,186 | 1 | 430.858,019 300.487,964 | 18.184 |

** Lungimile segmentelor sunt determinate în planul de proiecție Stereo 70 și sunt rotunjite la 1 milimetru.

*** Distanța dintre puncte este formată din segmente cumulate ce sunt mai mici decât valoarea 1 milimetru.

**DATE DESPRE IMOBILUL NR. 4223**

Oficiul de Cadastru și Publicitate Imobiliară DOLJ
Biroul de Cadastru și Publicitate Imobiliară Craiova

A. Partea I. Descrierea imobilului

TEREN Extravilan

Adresa: Jud. Dolj, T17/1 P112/1

| Nr. Crt | Nr cadastral Nr. topografic | Suprafața* (mp) | Observații / Referințe |
|---------|-----------------------------|-----------------|---|
| A1 | | 10.000 | Sector cadastral:30 Teren neimprejmuit; |

B. Partea II. Proprietari și acte

| Inscrieri privitoare la dreptul de proprietate și alte drepturi reale | | Referințe |
|--|---|-----------|
| / | | |
| Act Normativ nr. Legea 7, din 13/03/1996 emis de PARLAMENTUL ROMÂNIEI; | | |
| B1 | Inscrierea provizorie, drept de PROPRIETATE, dobandit prin Lege, cota actuala 1/1, cota initiala 1/1 1) NEIDENTIFICAT NEIDENTIFICAT, CIF:0000000000000 | A1 |

C. Partea III. SARCINI .

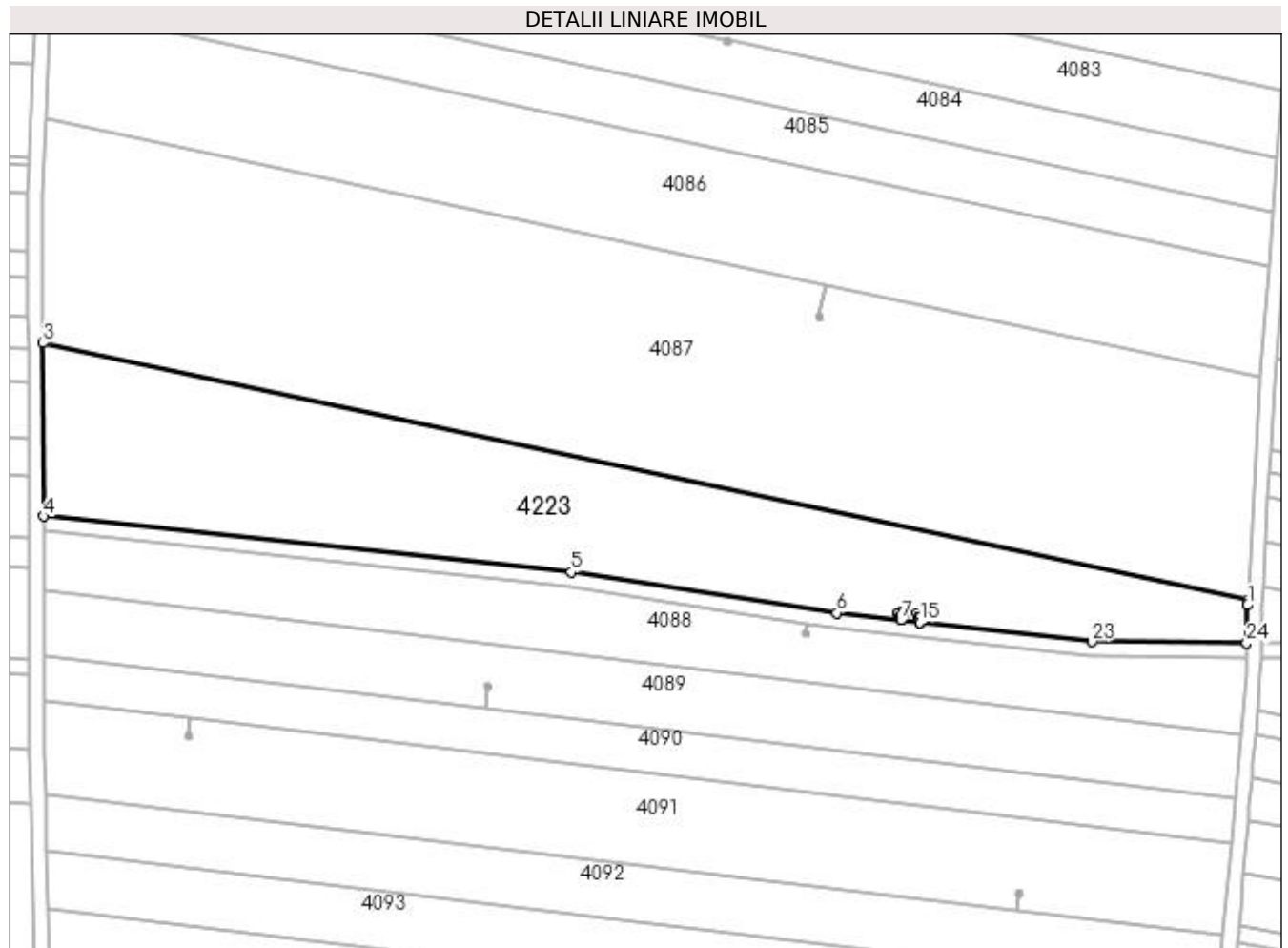
| Inscrieri privind dezmembramintele dreptului de proprietate, drepturi reale de garanție și sarcini | Referințe |
|--|-----------|
| NU SUNT | |

Anexa Nr. 1 La Partea I

Teren

| Nr cadastral | Suprafața (mp)* | Observații / Referințe |
|--------------|-----------------|------------------------|
| | 10.000 | |

* Suprafața este determinată în planul de proiecție Stereo 70.



Date referitoare la teren

| Crt | Categorie folosință | Intra vilan | Suprafața (mp) | Tarla | Parcelă | Nr. topo | Observații / Referințe |
|-----|---------------------|-------------|----------------|-------|---------|----------|------------------------|
| 1 | arabil | NU | 10.000 | 17/1 | 112/1 | - | |

Lungime Segmente

1) Valorile lungimilor segmentelor sunt obținute din proiecție în plan.

| Punct început | X / Y | Punct sfârșit | X / Y | Lungime segment (** (m) |
|---------------|----------------------------|---------------|----------------------------|-------------------------|
| 1 | 431.769,254 301.252,872 | 2 | 431.769,323 301.254,163 | 1.293 |
| 3 | 431.443,003 301.323,759 | 4 | 431.443,149 301.276,924 | 46.835 |
| 5 | 431.586,117 301.261,789 | 6 | 431.658,044 301.250,781 | 72.764 |
| 7 | 431.675,361 301.248,825 | 8 | 431.675,482 301.249,893 | 1.075 |
| 9 | 431.674,929 301.249,66 | 10 | 431.674,463 301.250,766 | 1.2 |

| Punct început | X / Y | Punct sfârșit | X / Y | Lungime segment (** (m) |
|---------------|----------------------------|---------------|----------------------------|-------------------------|
| 2 | 431.769,323 301.254,163 | 3 | 431.443,003 301.323,759 | 333.659 |
| 4 | 431.443,149 301.276,924 | 5 | 431.586,117 301.261,789 | 143.767 |
| 6 | 431.658,044 301.250,781 | 7 | 431.675,361 301.248,825 | 17.427 |
| 8 | 431.675,482 301.249,893 | 9 | 431.674,929 301.249,66 | 0.6 |
| 10 | 431.674,463 301.250,766 | 11 | 431.675,569 301.251,232 | 1.2 |

| Punct început | X / Y | Punct sfârșit | X / Y | Lungime segment (** (m) |
|---------------|----------------------------|---------------|----------------------------|-------------------------|
| 11 | 431.675,569 301.251,232 | 12 | 431.676,035 301.250,126 | 1.2 |
| 13 | 431.675,487 301.249,895 | 14 | 431.675,366 301.248,824 | 1.078 |
| 15 | 431.680,392 301.248,257 | 16 | 431.680,554 301.249,692 | 1.444 |
| 17 | 431.679,983 301.249,508 | 18 | 431.679,614 301.250,65 | 1.2 |
| 19 | 431.680,757 301.251,018 | 20 | 431.681,125 301.249,876 | 1.2 |
| 21 | 431.680,559 301.249,694 | 22 | 431.680,397 301.248,256 | 1.447 |
| 23 | 431.727,092 301.242,982 | 24 | 431.768,981 301.242,676 | 41.89 |

| Punct început | X / Y | Punct sfârșit | X / Y | Lungime segment (** (m) |
|---------------|----------------------------|---------------|----------------------------|-------------------------|
| 12 | 431.676,035 301.250,126 | 13 | 431.675,487 301.249,895 | 0.595 |
| 14 | 431.675,366 301.248,824 | 15 | 431.680,392 301.248,257 | 5.058 |
| 16 | 431.680,554 301.249,692 | 17 | 431.679,983 301.249,508 | 0.6 |
| 18 | 431.679,614 301.250,65 | 19 | 431.680,757 301.251,018 | 1.201 |
| 20 | 431.681,125 301.249,876 | 21 | 431.680,559 301.249,694 | 0.595 |
| 22 | 431.680,397 301.248,256 | 23 | 431.727,092 301.242,982 | 46.992 |
| 24 | 431.768,981 301.242,676 | 1 | 431.769,254 301.252,872 | 10.2 |

** Lungimile segmentelor sunt determinate în planul de proiecție Stereo 70 și sunt rotunjite la 1 milimetru.

*** Distanța dintre puncte este formată din segmente cumulate ce sunt mai mici decât valoarea 1 milimetru.

**DATE DESPRE IMOBILUL NR. 4224**

Oficiul de Cadastru și Publicitate Imobiliară DOLJ
Biroul de Cadastru și Publicitate Imobiliară Craiova

A. Partea I. Descrierea imobilului

TEREN Extravilan

Adresa: Jud. Dolj, T17/1 P216/1

| Nr. Crt | Nr cadastral Nr. topografic | Suprafața* (mp) | Observații / Referințe |
|---------|-----------------------------|-----------------|---|
| A1 | | 6.536 | Sector cadastral:30 Teren neimprejmuit; |

B. Partea II. Proprietari și acte

| Inscrieri privitoare la dreptul de proprietate și alte drepturi reale | | Referințe |
|--|---|-----------|
| / | | |
| Act Normativ nr. Legea 7, din 13/03/1996 emis de PARLAMENTUL ROMÂNIEI; | | |
| B1 | Inscrierea provizorie, drept de PROPRIETATE, dobandit prin Lege, cota actuala 1/1, cota initiala 1/1 1) NEIDENTIFICAT NEIDENTIFICAT, CIF:0000000000000 | A1 |

C. Partea III. SARCINI .

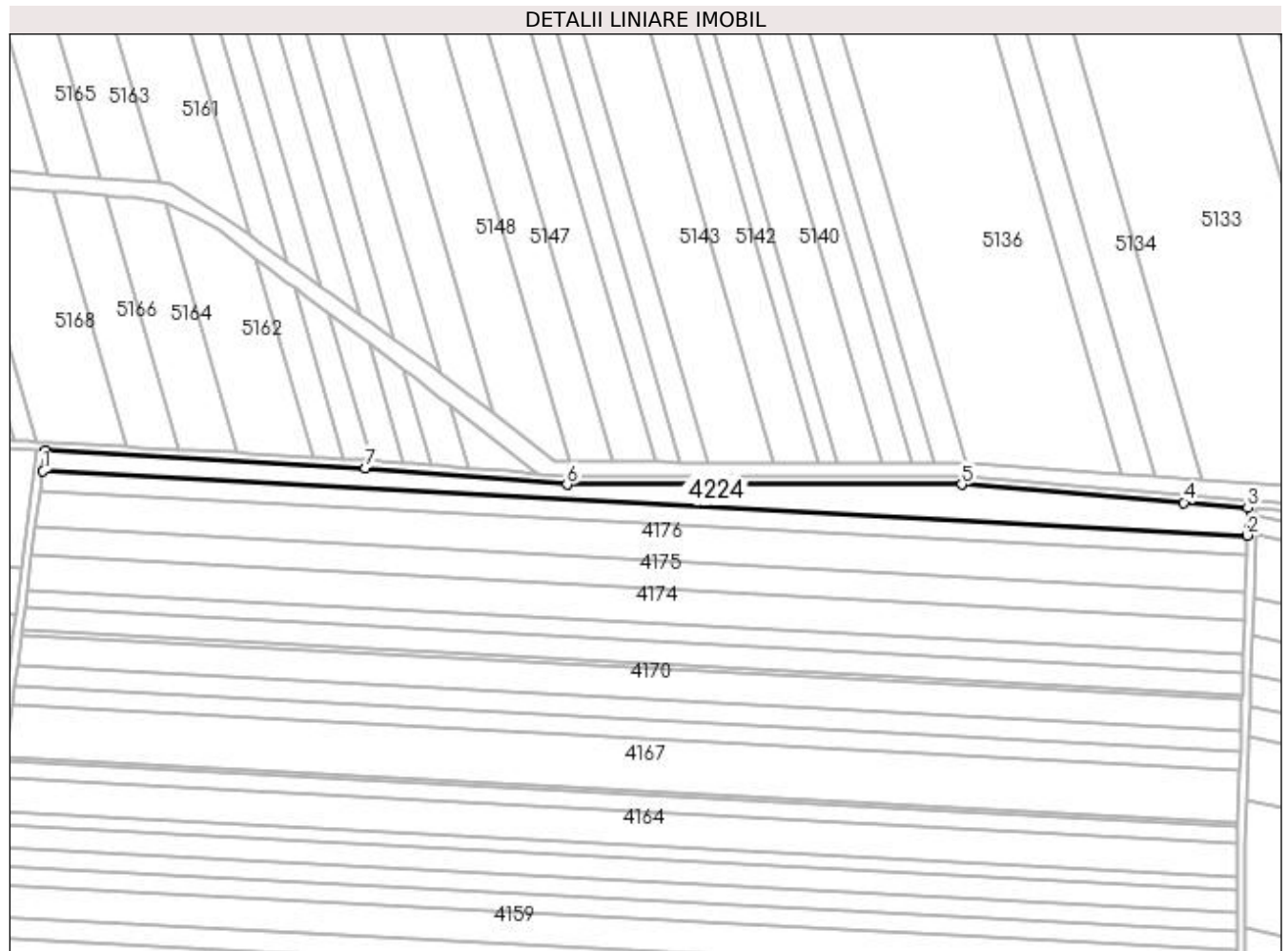
| Inscrieri privind dezmembramintele dreptului de proprietate, drepturi reale de garanție și sarcini | Referințe |
|--|-----------|
| NU SUNT | |

Anexa Nr. 1 La Partea I

Teren

| Nr cadastral | Suprafața (mp)* | Observații / Referințe |
|--------------|-----------------|------------------------|
| | 6.536 | |

* Suprafața este determinată în planul de proiecție Stereo 70.



Date referitoare la teren

| Crt | Categorie folosință | Intra vilan | Suprafața (mp) | Tarla | Parcelă | Nr. topo | Observații / Referințe |
|-----|---------------------|-------------|----------------|-------|---------|----------|------------------------|
| 1 | arabil | NU | 6.536 | 17/1 | 216/1 | - | |

Lungime Segmente

1) Valorile lungimilor segmentelor sunt obținute din proiecție în plan.

| Punct început | X / Y | Punct sfârșit | X / Y | Lungime segment (** (m) |
|---------------|----------------------------|---------------|----------------------------|-------------------------|
| 1 | 430.869,694 301.541,53 | 2 | 431.443,712 301.510,977 | 574.831 |
| 2 | 431.443,712 301.510,977 | 3 | 431.444,109 301.523,928 | 12.957 |
| 3 | 431.444,109 301.523,928 | 4 | 431.413,588 301.526,531 | 30.632 |
| 4 | 431.413,588 301.526,531 | 5 | 431.307,69 301.535,067 | 106.241 |
| 5 | 431.307,69 301.535,067 | 6 | 431.119,468 301.535,083 | 188.222 |

| Punct început | X / Y | Punct sfârșit | X / Y | Lungime segment (** (m) |
|---------------|----------------------------|---------------|----------------------------|-------------------------|
| 6 | 431.119,468 301.535,083 | 7 | 431.023,292 301.542,979 | 96.5 |
| 7 | 431.023,292 301.542,979 | 8 | 430.870,978 301.551,123 | 152.532 |
| 8 | 430.870,978 301.551,123 | 1 | 430.869,694 301.541,53 | 9.679 |

** Lungimile segmentelor sunt determinate în planul de proiecție Stereo 70 și sunt rotunjite la 1 milimetru.

*** Distanța dintre puncte este formată din segmente cumulate ce sunt mai mici decât valoarea 1 milimetru.

**DATE DESPRE IMOBILUL NR. 4225**

Oficiul de Cadastru și Publicitate Imobiliară DOLJ
Biroul de Cadastru și Publicitate Imobiliară Craiova

A. Partea I. Descrierea imobilului

TEREN Extravilan

Adresa: Jud. Dolj, T31 P1

| Nr. Crt | Nr cadastral Nr. topografic | Suprafața* (mp) | Observații / Referințe |
|---------|-----------------------------|--------------------------------------|---|
| A1 | | Din acte: 41.200 Masurata: 37.388 | Sector cadastral:30 Teren neimprejmuit; Imobilul a fost diminuat cu un procent de 9,25%, imobil traversat de limita de UAT Leu |

B. Partea II. Proprietari și acte

| Inscrieri privitoare la dreptul de proprietate și alte drepturi reale | Referințe |
|--|-----------|
| / | |
| Act Administrativ nr. TDP 3-59434, din 30/03/1993 emis de CJSDPAT DOLJ; | |
| B1 | A1 |
| Intabulare, drept de PROPRIETATE, dobandit prin Reconstituire, cota actuala 1/1, cota initiala 1/1 1) FLORESCU PETRE, LIPSA CNP | |

C. Partea III. SARCINI .

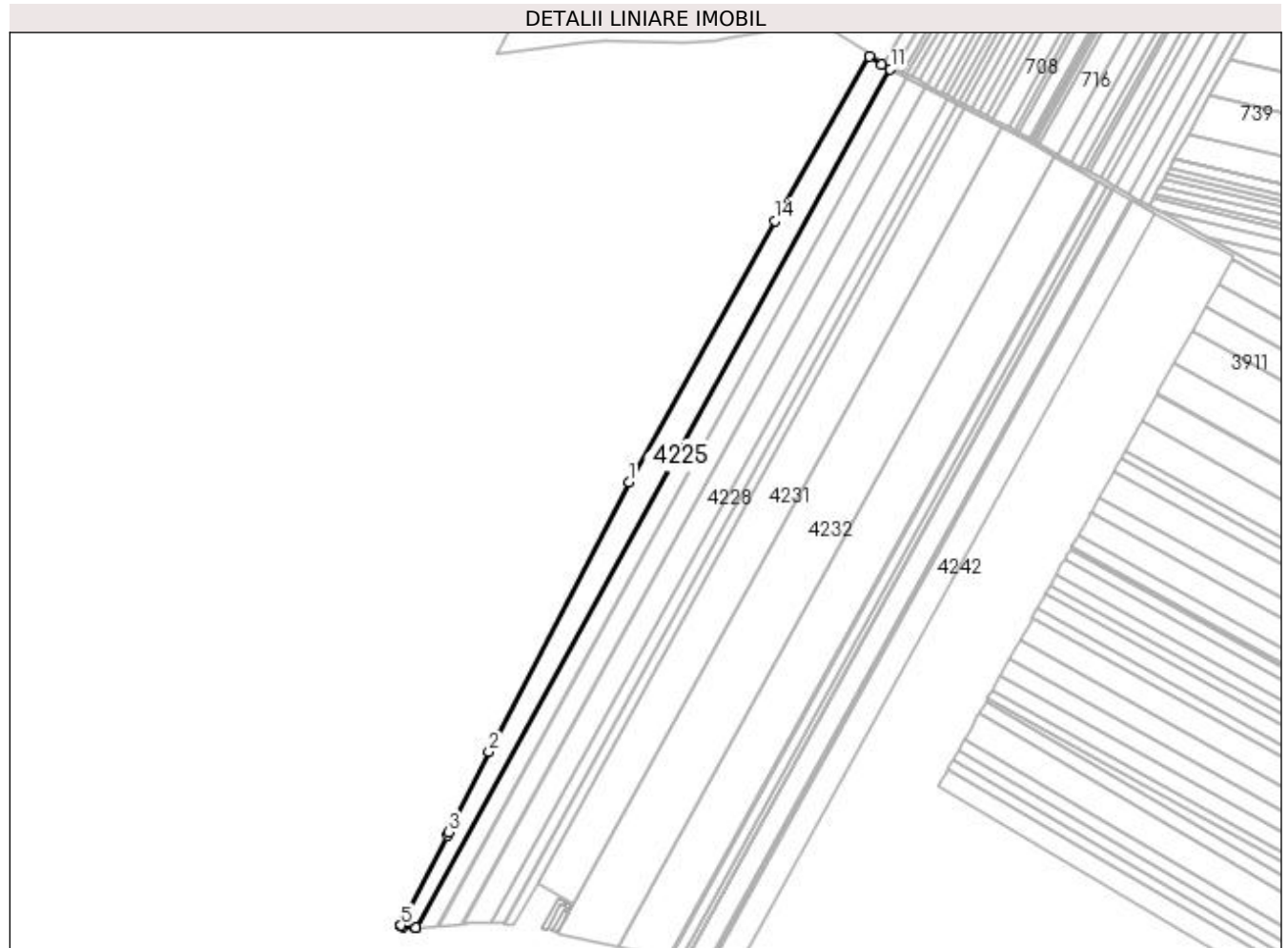
| Inscrieri privind dezmembramintele dreptului de proprietate, drepturi reale de garanție și sarcini | Referințe |
|--|-----------|
| NU SUNT | |

Anexa Nr. 1 La Partea I

Teren

| Nr cadastral | Suprafața (mp)* | Observații / Referințe |
|--------------|---|---|
| | Din acte: 41.200 Masurata: 37.388 | Imobilul a fost diminuat cu un procent de 9,25%, imobil traversat de limita de UAT Leu |

* Suprafața este determinată în planul de proiecție Stereo 70.



Date referitoare la teren

| Crt | Categorie folosință | Intravilan | Suprafața (mp) | Tarla | Parcelă | Nr. topo | Observații / Referințe |
|-----|---------------------|------------|----------------|-------|---------|----------|------------------------|
| 1 | arabil | NU | 37.388 | 31 | 1 | - | |

Lungime Segmente

1) Valorile lungimilor segmentelor sunt obținute din proiecție în plan.

| Punct început | X / Y | Punct sfârșit | X / Y | Lungime segment (** (m) |
|---------------|----------------------------|---------------|----------------------------|-------------------------|
| 1 | 428.118,096 302.267,613 | 2 | 427.945,068 301.934,951 | 374.97 |
| 2 | 427.945,068 301.934,951 | 3 | 427.895,592 301.835,742 | 110.862 |
| 3 | 427.895,592 301.835,742 | 4 | 427.893,672 301.831,661 | 4.51 |
| 4 | 427.893,672 301.831,661 | 5 | 427.836,441 301.720,774 | 124.785 |

| Punct început | X / Y | Punct sfârșit | X / Y | Lungime segment (** (m) |
|---------------|----------------------------|---------------|----------------------------|-------------------------|
| 5 | 427.836,441 301.720,774 | 6 | 427.836,053 301.720,074 | 0.8 |
| 6 | 427.836,053 301.720,074 | 7 | 427.839,235 301.719,302 | 3.274 |
| 7 | 427.839,235 301.719,302 | 8 | 427.854,742 301.718,17 | 15.548 |
| 8 | 427.854,742 301.718,17 | 9 | 427.854,919 301.718,183 | 0.177 |
| 9 | 427.854,919 301.718,183 | 10 | 427.855,283 301.718,21 | 0.365 |
| 10 | 427.855,283 301.718,21 | 11 | 428.440,772 302.777,202 | 1210.067 |
| 11 | 428.440,772 302.777,202 | 12 | 428.429,784 302.782,967 | 12.409 |
| 12 | 428.429,784 302.782,967 | 13 | 428.414,604 302.792,732 | 18.05 |
| 13 | 428.414,604 302.792,732 | 14 | 428.297,826 302.590,385 | 233.627 |
| 14 | 428.297,826 302.590,385 | 1 | 428.118,096 302.267,613 | 369.438 |

** Lungimile segmentelor sunt determinate în planul de proiecție Stereo 70 și sunt rotunjite la 1 milimetru.

*** Distanța dintre puncte este formată din segmente cumulate ce sunt mai mici decât valoarea 1 milimetru.

**DATE DESPRE IMOBILUL NR. 4226**

Oficiul de Cadastru și Publicitate Imobiliară DOLJ
Biroul de Cadastru și Publicitate Imobiliară Craiova

A. Partea I. Descrierea imobilului

TEREN Extravilan

Adresa: Jud. Dolj, T31 P2

| Nr. Crt | Nr cadastral Nr. topografic | Suprafața* (mp) | Observații / Referințe |
|---------|-----------------------------|--------------------------------------|--|
| A1 | | Din acte: 30.000 Masurata: 27.223 | Sector cadastral:30 Teren neimprejmuit; Imobilul a fost diminuat cu un procent de 9,25% |

B. Partea II. Proprietari și acte

| Inscrieri privitoare la dreptul de proprietate și alte drepturi reale | | Referințe |
|---|--|-----------|
| / | | |
| Act Administrativ nr. TDP 19143, din 31/08/2015 emis de CJSDPAT DOLJ; | | |
| B1 | Intabulare, drept de PROPRIETATE, dobandit prin Reconstituire, cota actuala 1/1, cota initiala 1/1 1) IVAN MARIN, LIPSA CNP | A1 |

C. Partea III. SARCINI .

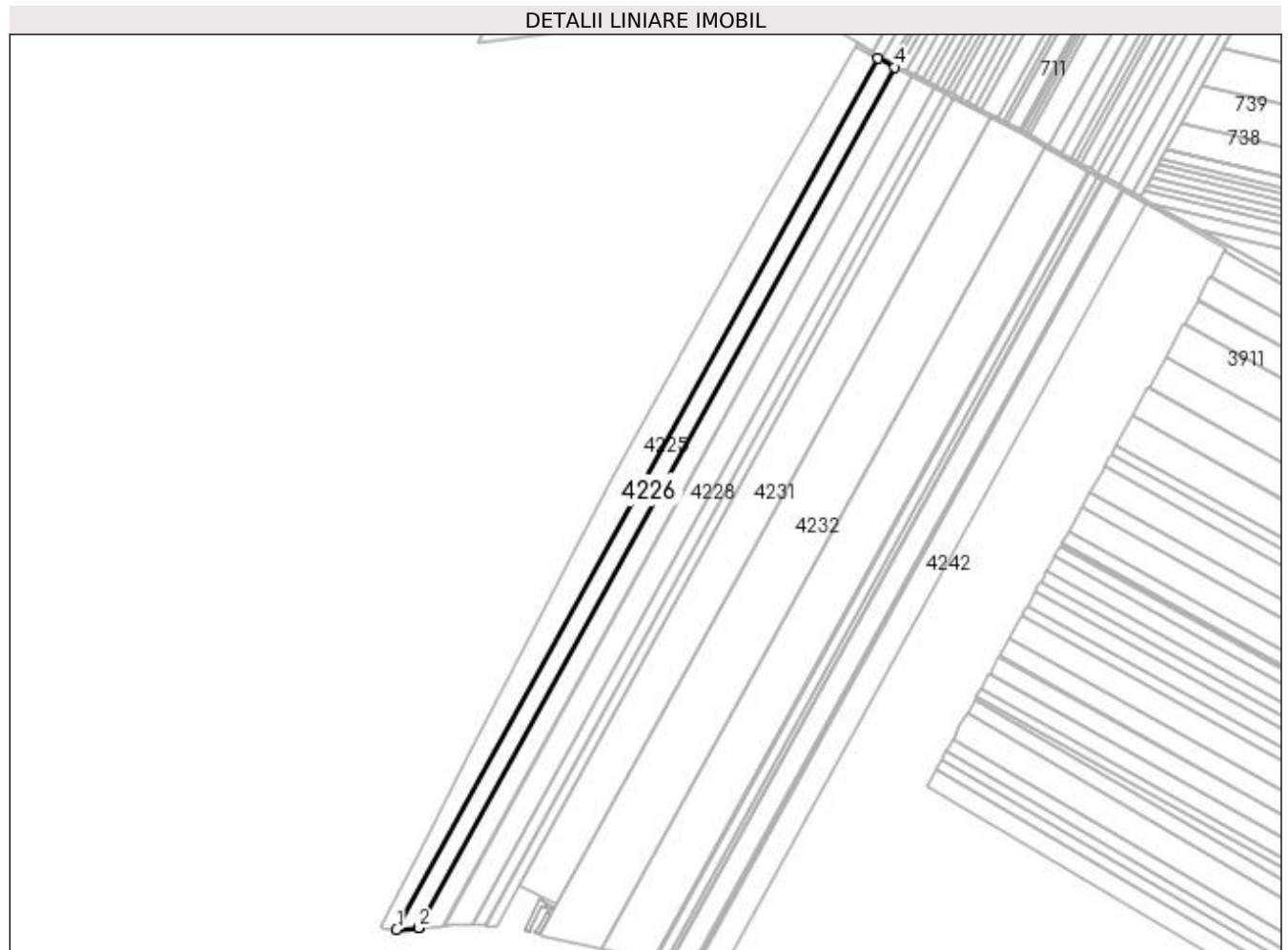
| Inscrieri privind dezmembramintele dreptului de proprietate, drepturi reale de garanție și sarcini | Referințe |
|--|-----------|
| NU SUNT | |

Anexa Nr. 1 La Partea I

Teren

| Nr cadastral | Suprafața (mp)* | Observații / Referințe |
|--------------|---|---|
| | Din acte: 30.000 Masurata: 27.223 | Imobilul a fost diminuat cu un procent de 9,25% |

* Suprafața este determinată în planul de proiecție Stereo 70.



Date referitoare la teren

| Crt | Categorie folosință | Intra vilan | Suprafața (mp) | Tarla | Parcelă | Nr. topo | Observații / Referințe |
|-----|---------------------|-------------|----------------|-------|---------|----------|------------------------|
| 1 | arabil | NU | 27.223 | 31 | 2 | - | |

Lungime Segmente

1) Valorile lungimilor segmentelor sunt obținute din proiecție în plan.

| Punct început | X / Y | Punct sfârșit | X / Y | Lungime segment (** (m) |
|---------------|----------------------------|---------------|----------------------------|-------------------------|
| 1 | 427.855,283 301.718,21 | 2 | 427.881,83 301.720,179 | 26.62 |
| 2 | 427.881,83 301.720,179 | 3 | 427.882,248 301.720,21 | 0.419 |
| 3 | 427.882,248 301.720,21 | 4 | 428.460,817 302.766,685 | 1195.764 |
| 4 | 428.460,817 302.766,685 | 5 | 428.440,772 302.777,202 | 22.636 |

| Punct început | X / Y | Punct sfârșit | X / Y | Lungime segment (** (m) |
|---------------|----------------------------|---------------|---------------------------|-------------------------|
| 5 | 428.440,772 302.777,202 | 1 | 427.855,283 301.718,21 | 1210.067 |

** Lungimile segmentelor sunt determinate în planul de proiecție Stereo 70 și sunt rotunjite la 1 milimetru.

*** Distanța dintre puncte este formată din segmente cumulate ce sunt mai mici decât valoarea 1 milimetru.

**DATE DESPRE IMOBILUL NR. 4227**

Oficiul de Cadastru și Publicitate Imobiliară DOLJ
Biroul de Cadastru și Publicitate Imobiliară Craiova

A. Partea I. Descrierea imobilului

TEREN Extravilan

Adresa: Jud. Dolj, TARLAUA 31, PARCELA 2

| Nr. Crt | Nr cadastral Nr. topografic | Suprafața* (mp) | Observații / Referințe |
|---------|-----------------------------|-----------------|---|
| A1 | 31918 | 30.000 | Sector cadastral:30 Teren neimprejmuit; |

B. Partea II. Proprietari și acte

| Inscrieri privitoare la dreptul de proprietate și alte drepturi reale | Referințe |
|--|-----------|
| 133332 / 13/10/2016 | |
| Act Notarial nr. 985, din 04/10/2016 emis de Popescu Ana Maria; | |
| B1 | A1 |
| Intabulare, drept de PROPRIETATE, dobandit prin Conventie, cota actuala 1/2, cota initiala 1/2 1) IONESCU DRAGOS, CIF:9999999999999, necasatorit; LIPSA CNP | |
| 208617 / 12/10/2020 | |
| Act Notarial nr. contract de donatie aut nr 463, din 08/10/2020 emis de NP Popescu Ana Maria; | |
| B2 | A1 |
| Intabulare, drept de PROPRIETATE, dobandit prin Conventie, cota actuala 1/2, cota initiala 1/2 1) IONESCU BOGDAN | |

C. Partea III. SARCINI .

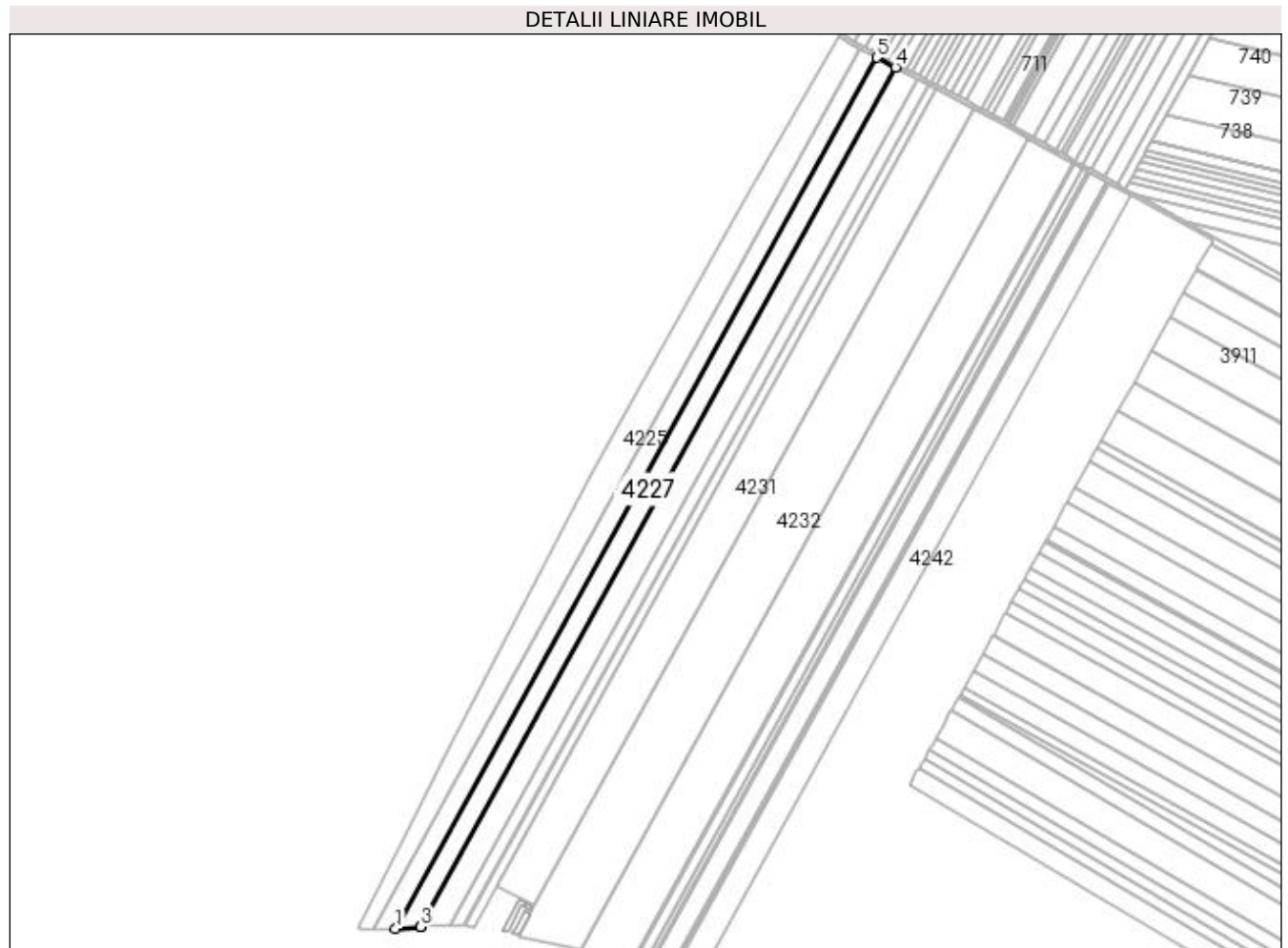
| Inscrieri privind dezmembramintele dreptului de proprietate, drepturi reale de garanție și sarcini | Referințe |
|--|-----------|
| NU SUNT | |

Anexa Nr. 1 La Partea I

Teren

| Nr cadastral | Suprafața (mp)* | Observații / Referințe |
|--------------|-----------------|------------------------|
| 31918 | 30.000 | |

* Suprafața este determinată în planul de proiecție Stereo 70.



Date referitoare la teren

| Crt | Categorie folosință | Intra vilan | Suprafața (mp) | Tarla | Parcelă | Nr. topo | Observații / Referințe |
|-----|---------------------|-------------|----------------|-------|---------|----------|------------------------|
| 1 | arabil | NU | 30.000 | 31 | 2 | - | |

Lungime Segmente

1) Valorile lungimilor segmentelor sunt obținute din proiecție în plan.

| Punct început | X / Y | Punct sfârșit | X / Y | Lungime segment (** (m) |
|---------------|----------------------------|---------------|----------------------------|-------------------------|
| 1 | 427.882,248 301.720,21 | 2 | 427.912,02 301.722,417 | 29.854 |
| 2 | 427.912,02 301.722,417 | 3 | 427.912,342 301.722,441 | 0.323 |
| 3 | 427.912,342 301.722,441 | 4 | 428.483,188 302.754,948 | 1179.803 |
| 4 | 428.483,188 302.754,948 | 5 | 428.460,817 302.766,685 | 25.263 |
| 5 | 428.460,817 302.766,685 | 1 | 427.882,248 301.720,21 | 1195.764 |

**** Lungimile segmentelor sunt determinate în planul de proiecție Stereo 70 și sunt rotunjite la 1 milimetru.**

***** Distanța dintre puncte este formată din segmente cumulate ce sunt mai mici decât valoarea 1 milimetru.**

**DATE DESPRE IMOBILUL NR. 4228**

Oficiul de Cadastru și Publicitate Imobiliară DOLJ
Biroul de Cadastru și Publicitate Imobiliară Craiova

A. Partea I. Descrierea imobilului

TEREN Extravilan

Adresa: Jud. Dolj, T31P5

| Nr. Crt | Nr cadastral Nr. topografic | Suprafața* (mp) | Observații / Referințe |
|---------|-----------------------------|-----------------|---|
| A1 | 32533 | 36.000 | Sector cadastral:30 Teren neimprejmuit; |

B. Partea II. Proprietari și acte

| Inscrieri privitoare la dreptul de proprietate și alte drepturi reale | Referințe |
|---|-----------|
| 236532 / 18/11/2020 | |
| Act Notarial nr. CONTRACT DE DONATIE aut. nr. 2924, din 18/03/1996 emis de NP RADOVICI LUCRETIA; | |
| B1 | A1 |
| Intabulare, drept de PROPRIETATE, dobandit prin Conventie, cota actuala 1/1, cota initiala 1/1 1) GAVAN SILVIA TATIANA | |

C. Partea III. SARCINI .

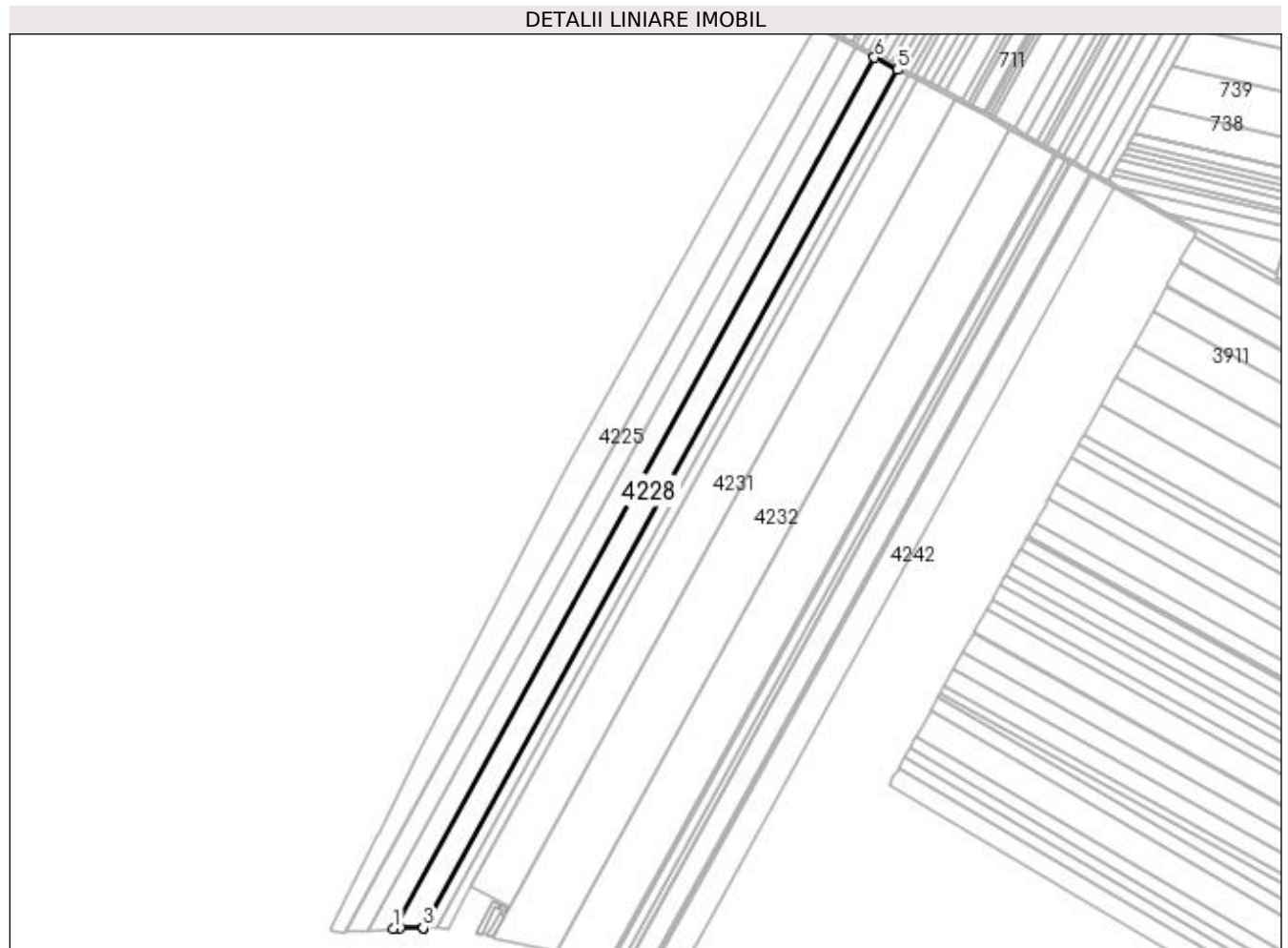
| Inscrieri privind dezmembramintele dreptului de proprietate, drepturi reale de garanție și sarcini | Referințe |
|--|-----------|
| NU SUNT | |

Anexa Nr. 1 La Partea I

Teren

| | | |
|--------------|-----------------|------------------------|
| Nr cadastral | Suprafața (mp)* | Observații / Referințe |
| 32533 | 36.000 | |

* Suprafața este determinată în planul de proiecție Stereo 70.



Date referitoare la teren

| Crt | Categorie folosință | Intra vilan | Suprafața (mp) | Tarla | Parcelă | Nr. topo | Observații / Referințe |
|-----|---------------------|-------------|----------------|-------|---------|----------|------------------------|
| 1 | arabil | NU | 36.000 | 31 | 5 | - | |

Lungime Segmente

1) Valorile lungimilor segmentelor sunt obținute din proiecție în plan.

| Punct început | X / Y | Punct sfârșit | X / Y | Lungime segment (** (m) |
|---------------|----------------------------|---------------|----------------------------|-------------------------|
| 1 | 427.912,342 301.722,441 | 2 | 427.920,391 301.723,037 | 8.071 |
| 2 | 427.920,391 301.723,037 | 3 | 427.947,671 301.723,149 | 27.28 |
| 3 | 427.947,671 301.723,149 | 4 | 427.947,863 301.723,15 | 0.192 |
| 4 | 427.947,863 301.723,15 | 5 | 428.510,419 302.740,661 | 1162.668 |
| 5 | 428.510,419 302.740,661 | 6 | 428.483,188 302.754,948 | 30.751 |

| Punct început | X / Y | Punct sfârșit | X / Y | Lungime segment (** (m) |
|---------------|----------------------------|---------------|----------------------------|-------------------------|
| 6 | 428.483,188 302.754,948 | 1 | 427.912,342 301.722,441 | 1179.803 |

** Lungimile segmentelor sunt determinate în planul de proiecție Stereo 70 și sunt rotunjite la 1 milimetru.

*** Distanța dintre puncte este formată din segmente cumulate ce sunt mai mici decât valoarea 1 milimetru.

**DATE DESPRE IMOBILUL NR. 4229**

Oficiul de Cadastru și Publicitate Imobiliară DOLJ
Biroul de Cadastru și Publicitate Imobiliară Craiova

A. Partea I. Descrierea imobilului

TEREN Extravilan

Adresa: Jud. Dolj, T31 P5

| Nr. Crt | Nr cadastral Nr. topografic | Suprafața* (mp) | Observații / Referințe |
|---------|-----------------------------|-----------------|--|
| A1 | 30378 | 17.043 | Sector cadastral:30 Teren neimprejmut; |

B. Partea II. Proprietari și acte

| Inscrieri privitoare la dreptul de proprietate și alte drepturi reale | | Referințe |
|---|---|-----------|
| 115245 / 06/09/2016 | | |
| Act Notarial nr. cvc aut 287, din 23/08/2016 emis de NP AURELIAN DANIEL CLOSCA; | | |
| B1 | Intabulare, drept de PROPRIETATE, dobandit prin Conventie, cota actuala 1/1, cota initiala 1/1 1) SC AGRI TERENURI SA, CIF:248162288 | A1 |

C. Partea III. SARCINI

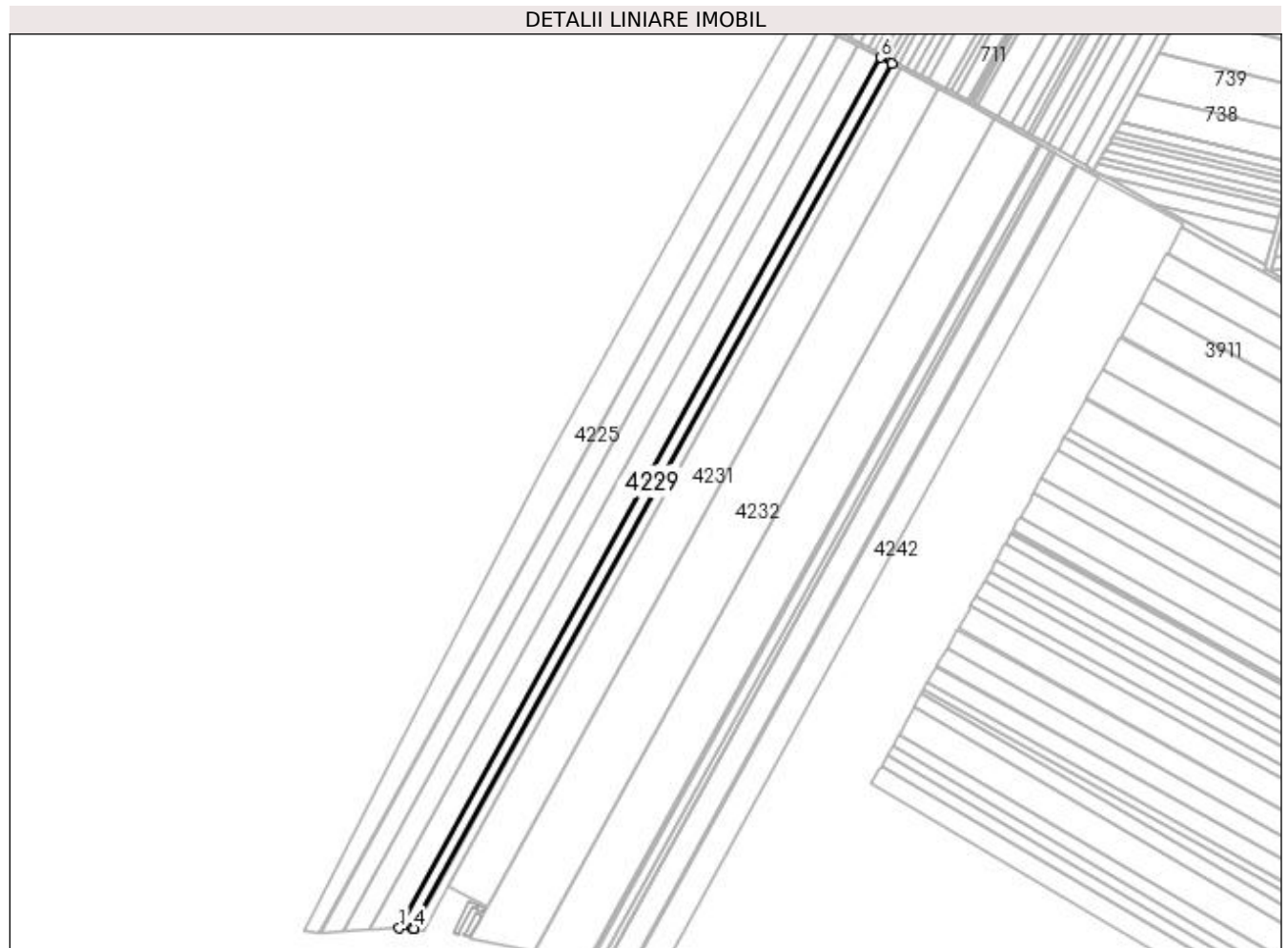
| Inscrieri privind dezmembramintele dreptului de proprietate, drepturi reale de garanție și sarcini | | Referințe |
|--|--|-----------|
| 87720 / 16/10/2012 | | |
| Hotarare Judecatoreasca nr. 16739, din 07/11/2008 emis de Judecatoria Craiova (Dosar nr. 1270/215/2007); | | |
| C1 | Intabulare, drept de IPOTECA LEGALA, Valoare:7020 LEI ce reprezintă sultă, dobandit prin Hotarare Judecatoreasca, cota actuala 1/1, cota initiala 1/1 1) NICOLCEA CONSTANTIN, LIPSA CNP | A1 |

Anexa Nr. 1 La Partea I

Teren

| | | |
|--------------|-----------------|------------------------|
| Nr cadastral | Suprafața (mp)* | Observații / Referințe |
| 30378 | 17.043 | |

* Suprafața este determinată în planul de proiecție Stereo 70.



Date referitoare la teren

| Crt | Categorie folosință | Intra vilan | Suprafața (mp) | Tarla | Parcelă | Nr. topo | Observații / Referințe |
|-----|---------------------|-------------|----------------|-------|---------|----------|------------------------|
| 1 | arabil | NU | 17.043 | 31 | 5 | - | |

Lungime Segmente

1) Valorile lungimilor segmentelor sunt obținute din proiecție în plan.

| Punct început | X / Y | Punct sfârșit | X / Y | Lungime segment (** (m) |
|---------------|----------------------------|---------------|----------------------------|-------------------------|
| 1 | 427.947,863 301.723,15 | 2 | 427.962,93 301.723,211 | 15.067 |
| 2 | 427.962,93 301.723,211 | 3 | 427.964,422 301.722,945 | 1.516 |
| 3 | 427.964,422 301.722,945 | 4 | 427.964,545 301.722,923 | 0.125 |
| 4 | 427.964,545 301.722,923 | 5 | 428.523,446 302.733,826 | 1155.117 |
| 5 | 428.523,446 302.733,826 | 6 | 428.510,419 302.740,661 | 14.711 |

| Punct început | X / Y | Punct sfârşit | X / Y | Lungime segment (** (m) |
|---------------|----------------------------|---------------|---------------------------|-------------------------|
| 6 | 428.510,419 302.740,661 | 1 | 427.947,863 301.723,15 | 1162.668 |

** Lungimile segmentelor sunt determinate în planul de proiecţie Stereo 70 şi sunt rotunjite la 1 milimetru.

*** Distanţa dintre puncte este formată din segmente cumulate ce sunt mai mici decât valoarea 1 milimetru.

**DATE DESPRE IMOBILUL NR. 4230**

Oficiul de Cadastru și Publicitate Imobiliară DOLJ
Biroul de Cadastru și Publicitate Imobiliară Craiova

A. Partea I. Descrierea imobilului

TEREN Extravilan

Adresa: Jud. Dolj, T31 P4

| Nr. Crt | Nr cadastral Nr. topografic | Suprafața* (mp) | Observații / Referințe |
|---------|-----------------------------|-----------------|---|
| A1 | 32484 | 2.560 | Sector cadastral:30 Teren neimprejmuit; |

B. Partea II. Proprietari și acte

| Inscrieri privitoare la dreptul de proprietate și alte drepturi reale | Referințe |
|---|-----------|
| 179778 / 09/09/2020 | |
| Act Notarial nr. CONTRACT DE VANZARE AUT NR 1502, din 04/09/2020 emis de NP Zavoi Aurelian Paul; | |
| B1 | A1 |
| Intabulare, drept de PROPRIETATE, dobandit prin Conventie, cota actuala 1/1, cota initiala 1/1 1) FÂNTÂNĂ IOAN | |

C. Partea III. SARCINI .

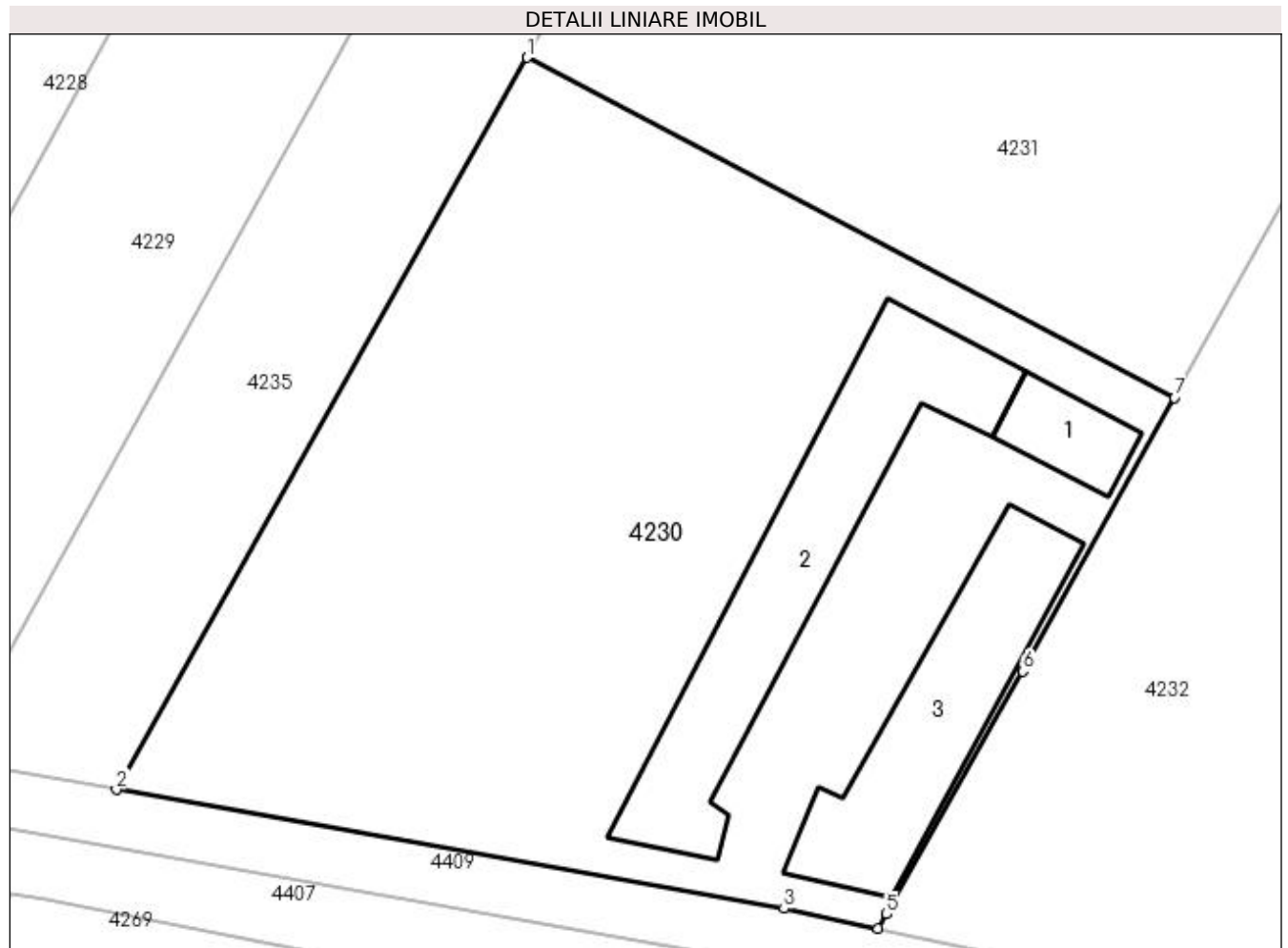
| Inscrieri privind dezmembramintele dreptului de proprietate, drepturi reale de garanție și sarcini | Referințe |
|--|-----------|
| NU SUNT | |

Anexa Nr. 1 La Partea I

Teren

| Nr cadastral | Suprafața (mp)* | Observații / Referințe |
|--------------|-----------------|------------------------|
| 32484 | 2.560 | |

* Suprafața este determinată în planul de proiecție Stereo 70.



Date referitoare la teren

| Crt | Categorie folosință | Intravilan | Suprafața (mp) | Tarla | Parcelă | Nr. topo | Observații / Referințe |
|-----|---------------------|------------|----------------|-------|---------|----------|------------------------|
| 1 | arabil | NU | 2.560 | 31 | 4 | - | Lot 1 |

Date referitoare la construcții

| Crt | Număr | Destinație construcție | Supraf. (mp) | Situație juridică | Observații / Referințe |
|------|----------|------------------------|--------------|-------------------|--|
| A1.1 | 32484-C1 | construcții anexa | 46 | Fara acte | Nr. niveluri:1; S. construita la sol:46 mp; Fara acte |
| A1.2 | 32484-C2 | construcții anexa | 253 | Fara acte | Nr. niveluri:1; S. construita la sol:253 mp; Fara acte |
| A1.3 | 32484-C3 | construcții anexa | 186 | Fara acte | Nr. niveluri:1; S. construita la sol:186 mp; Fara acte |

Lungime Segmente

1) Valorile lungimilor segmentelor sunt obținute din proiecție în plan.

| Punct început | X / Y | Punct sfârșit | X / Y | Lungime segment (** (m) |
|---------------|----------------------------|---------------|----------------------------|-------------------------|
| 1 | 428.004,763 301.771,749 | 2 | 427.976,196 301.720,847 | 58.37 |
| 2 | 427.976,196 301.720,847 | 3 | 428.022,647 301.712,571 | 47.182 |

| Punct început | X / Y | Punct sfârșit | X / Y | Lungime segment (** (m) |
|---------------|----------------------------|---------------|----------------------------|-------------------------|
| 3 | 428.022,647 301.712,571 | 4 | 428.029,216 301.711,187 | 6.713 |
| 4 | 428.029,216 301.711,187 | 5 | 428.029,799 301.712,194 | 1.164 |
| 5 | 428.029,799 301.712,194 | 6 | 428.039,294 301.729,056 | 19.352 |
| 6 | 428.039,294 301.729,056 | 7 | 428.049,832 301.748,101 | 21.766 |
| 7 | 428.049,832 301.748,101 | 1 | 428.004,763 301.771,749 | 50.896 |

** Lungimile segmentelor sunt determinate în planul de proiecție Stereo 70 și sunt rotunjite la 1 milimetru.

*** Distanța dintre puncte este formată din segmente cumulate ce sunt mai mici decât valoarea 1 milimetru.

**DATE DESPRE IMOBILUL NR. 4231**

Oficiul de Cadastru și Publicitate Imobiliară DOLJ
Biroul de Cadastru și Publicitate Imobiliară Craiova

A. Partea I. Descrierea imobilului

TEREN Extravilan

Adresa: Jud. Dolj, T31 P4

| Nr. Crt | Nr cadastral Nr. topografic | Suprafața* (mp) | Observații / Referințe |
|---------|--------------------------------|-----------------|---|
| A1 | 32485 | 55.762 | Sector cadastral:30 Teren neimprejmuit; |

B. Partea II. Proprietari și acte

| Inscrieri privitoare la dreptul de proprietate și alte drepturi reale | Referințe |
|---|-----------|
| 118580 / 18/06/2020 | |
| Act Notarial nr. nr. 921, din 28/05/2003 emis de BNP PEIA OFELIA; | |
| B1 | A1 |
| Intabulare, drept de PROPRIETATE, dobandit prin Conventie, cota actuala 1/1, cota initiala 1/1 | |
| 1) RĂDUCU PANTELIMON | |
| 2) RADUCU CAMELIA | |
| <i>OBSERVATII: pozitie transcrisa din CF 32467/Teslui, inscrisa prin incheierea nr. 28664 din 13/02/2020;</i> | |

C. Partea III. SARCINI .

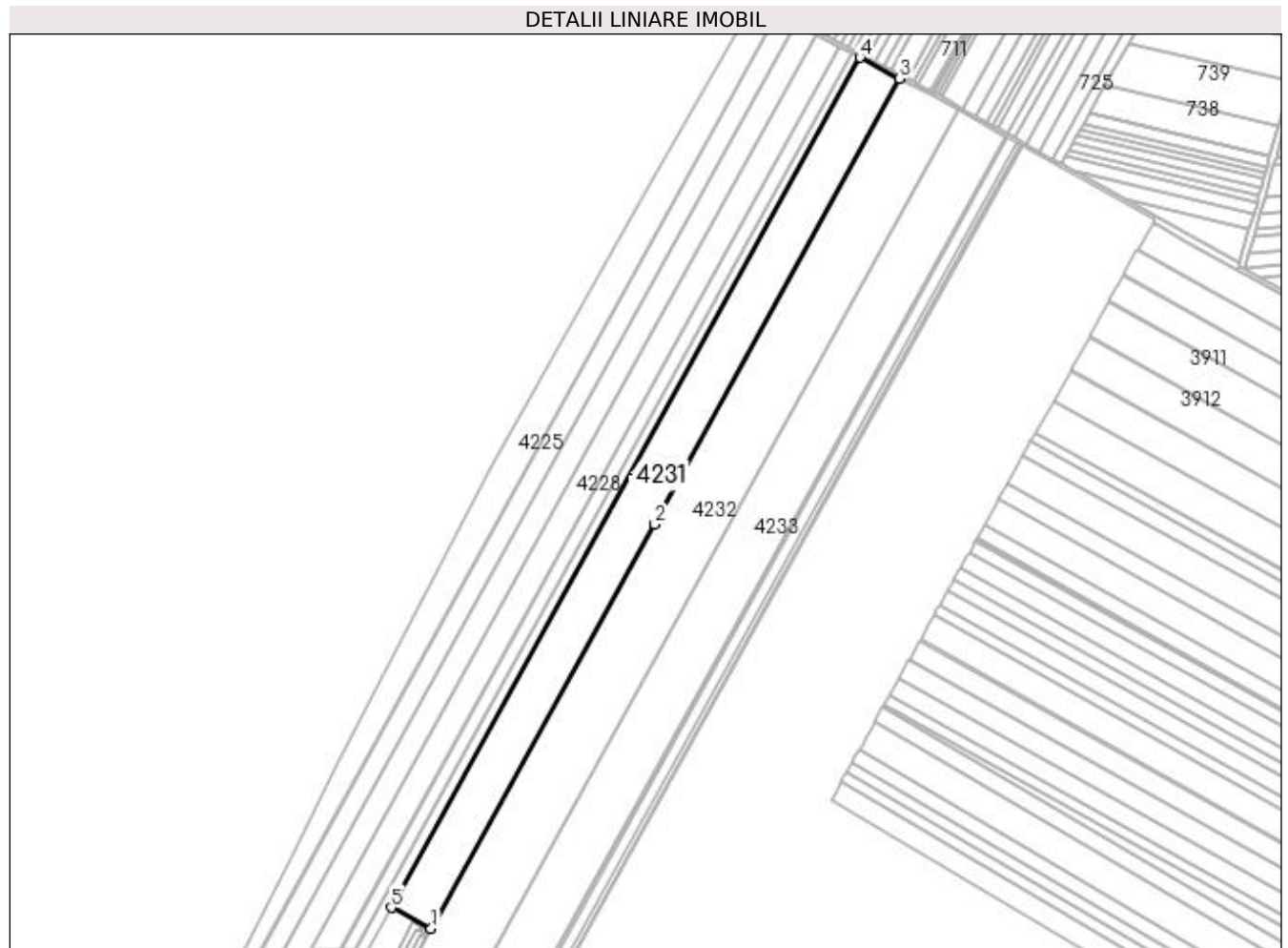
| Inscrieri privind dezmembramintele dreptului de proprietate, drepturi reale de garanție și sarcini | Referințe |
|--|-----------|
| NU SUNT | |

Anexa Nr. 1 La Partea I

Teren

| Nr cadastral | Suprafața (mp)* | Observații / Referințe |
|--------------|-----------------|------------------------|
| 32485 | 55.762 | |

* Suprafața este determinată în planul de proiecție Stereo 70.



Date referitoare la teren

| Crt | Categorie folosință | Intra vilan | Suprafața (mp) | Tarla | Parcelă | Nr. topo | Observații / Referințe |
|-----|---------------------|-------------|----------------|-------|---------|----------|------------------------|
| 1 | arabil | NU | 55.762 | 31 | 4 | - | Lot 2 |

Lungime Segmente

1) Valorile lungimilor segmentelor sunt obținute din proiecție în plan.

| Punct început | X / Y | Punct sfârșit | X / Y | Lungime segment (** (m) |
|---------------|----------------------------|---------------|----------------------------|-------------------------|
| 1 | 428.049,832 301.748,101 | 2 | 428.301,725 302.203,355 | 520.294 |
| 2 | 428.301,725 302.203,355 | 3 | 428.577,892 302.705,26 | 572.867 |
| 3 | 428.577,892 302.705,26 | 4 | 428.533,168 302.728,725 | 50.506 |
| 4 | 428.533,168 302.728,725 | 5 | 428.004,763 301.771,749 | 1093.167 |
| 5 | 428.004,763 301.771,749 | 1 | 428.049,832 301.748,101 | 50.896 |

**** Lungimile segmentelor sunt determinate în planul de proiecție Stereo 70 și sunt rotunjite la 1 milimetru.**

***** Distanța dintre puncte este formată din segmente cumulate ce sunt mai mici decât valoarea 1 milimetru.**

**DATE DESPRE IMOBILUL NR. 4232**

Oficiul de Cadastru și Publicitate Imobiliară DOLJ
Biroul de Cadastru și Publicitate Imobiliară Craiova

A. Partea I. Descrierea imobilului

TEREN Extravilan

Adresa: Jud. Dolj, T31 P7

| Nr. Crt | Nr cadastral Nr. topografic | Suprafața* (mp) | Observații / Referințe |
|---------|-----------------------------|--------------------------------------|--|
| A1 | | Din acte: 91.750 Masurata: 83.260 | Sector cadastral:30 Teren neimprejmuit; Imobilul a fost diminuat cu un procent de 9,25% |

B. Partea II. Proprietari și acte

| Inscrieri privitoare la dreptul de proprietate și alte drepturi reale | | Referințe |
|---|--|-----------|
| / | | |
| Act Administrativ nr. TDP 11843, din 04/11/2008 emis de CJSDPAT DOLJ; | | |
| B1 | Intabulare, drept de PROPRIETATE, dobandit prin Reconstituire, cota actuala 1/1, cota initiala 1/1 1) CIOBOTARU GHEORGHITA, LIPSA CNP 2) BĂDESCU VIORICA, LIPSA CNP 3) STOIAN AURELIAN, LIPSA CNP 4) STOIAN VALERIU, LIPSA CNP | A1 |

C. Partea III. SARCINI .

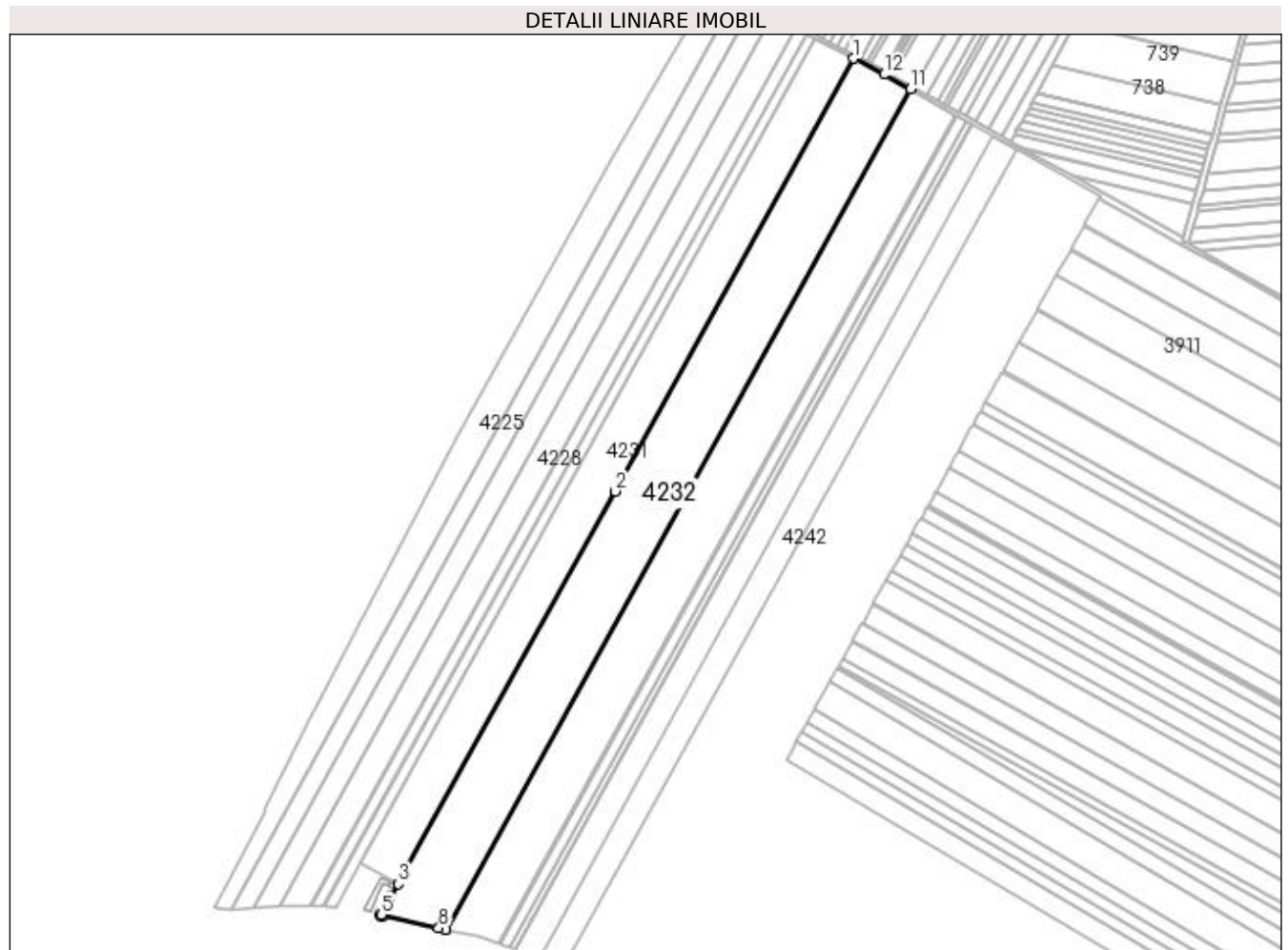
| Inscrieri privind dezmembramintele dreptului de proprietate, drepturi reale de garanție și sarcini | Referințe |
|--|-----------|
| NU SUNT | |

Anexa Nr. 1 La Partea I

Teren

| Nr cadastral | Suprafața (mp)* | Observații / Referințe |
|--------------|---|---|
| | Din acte: 91.750 Masurata: 83.260 | Imobilul a fost diminuat cu un procent de 9,25% |

* Suprafața este determinată în planul de proiecție Stereo 70.



Date referitoare la teren

| Crt | Categorie folosință | Intra vilan | Suprafața (mp) | Tarla | Parcelă | Nr. topo | Observații / Referințe |
|-----|---------------------|-------------|----------------|-------|---------|----------|------------------------|
| 1 | arabil | NU | 83.260 | 31 | 7 | - | |

Lungime Segmente

1) Valorile lungimilor segmentelor sunt obținute din proiecție în plan.

| Punct început | X / Y | Punct sfârșit | X / Y | Lungime segment (** (m) |
|---------------|----------------------------|---------------|----------------------------|-------------------------|
| 1 | 428.577,892 302.705,26 | 2 | 428.301,725 302.203,355 | 572.867 |
| 2 | 428.301,725 302.203,355 | 3 | 428.049,832 301.748,101 | 520.294 |
| 3 | 428.049,832 301.748,101 | 4 | 428.039,294 301.729,056 | 21.766 |
| 4 | 428.039,294 301.729,056 | 5 | 428.029,799 301.712,194 | 19.352 |

| Punct început | X / Y | Punct sfârșit | X / Y | Lungime segment (** (m) |
|---------------|----------------------------|---------------|----------------------------|-------------------------|
| 5 | 428.029,799 301.712,194 | 6 | 428.029,216 301.711,187 | 1.164 |
| 6 | 428.029,216 301.711,187 | 7 | 428.031,667 301.710,67 | 2.505 |
| 7 | 428.031,667 301.710,67 | 8 | 428.096,459 301.697,02 | 66.214 |
| 8 | 428.096,459 301.697,02 | 9 | 428.104,941 301.695,169 | 8.682 |
| 9 | 428.104,941 301.695,169 | 10 | 428.104,962 301.695,164 | 0.022 |
| 10 | 428.104,962 301.695,164 | 11 | 428.643,707 302.669,61 | 1113.459 |
| 11 | 428.643,707 302.669,61 | 12 | 428.613,363 302.686,649 | 34.801 |
| 12 | 428.613,363 302.686,649 | 1 | 428.577,892 302.705,26 | 40.057 |

** Lungimile segmentelor sunt determinate în planul de proiecție Stereo 70 și sunt rotunjite la 1 milimetru.

*** Distanța dintre puncte este formată din segmente cumulate ce sunt mai mici decât valoarea 1 milimetru.

**DATE DESPRE IMOBILUL NR. 4233**

Oficiul de Cadastru și Publicitate Imobiliară DOLJ
 Biroul de Cadastru și Publicitate Imobiliară Craiova

A. Partea I. Descrierea imobilului

TEREN Extravilan

Adresa: Jud. Dolj, T31 P6

| Nr. Crt | Nr cadastral Nr. topografic | Suprafața* (mp) | Observații / Referințe |
|---------|-----------------------------|--------------------------------------|--|
| A1 | | Din acte: 74.000 Masurata: 67.152 | Sector cadastral:30 Teren neimprejmuit; Imobilul a fost diminuat cu un procent de 9,25% |

B. Partea II. Proprietari și acte

| Inscrieri privitoare la dreptul de proprietate și alte drepturi reale | | Referințe |
|---|---|-----------|
| / | | |
| Act Administrativ nr. TDP 10823, din 19/06/2008 emis de CJSDPAT DOLJ; | | |
| B1 | Intabulare, drept de PROPRIETATE, dobandit prin Reconstituire, cota actuala 1/1, cota initiala 1/1 1) STOIAN VALERIU, LIPSA CNP 2) STOIAN AURELIAN, LIPSA CNP 3) BĂDESCU VIORICA, LIPSA CNP 4) CIOBOTARU GHIORGIȚA, LIPSA CNP | A1 |

C. Partea III. SARCINI .

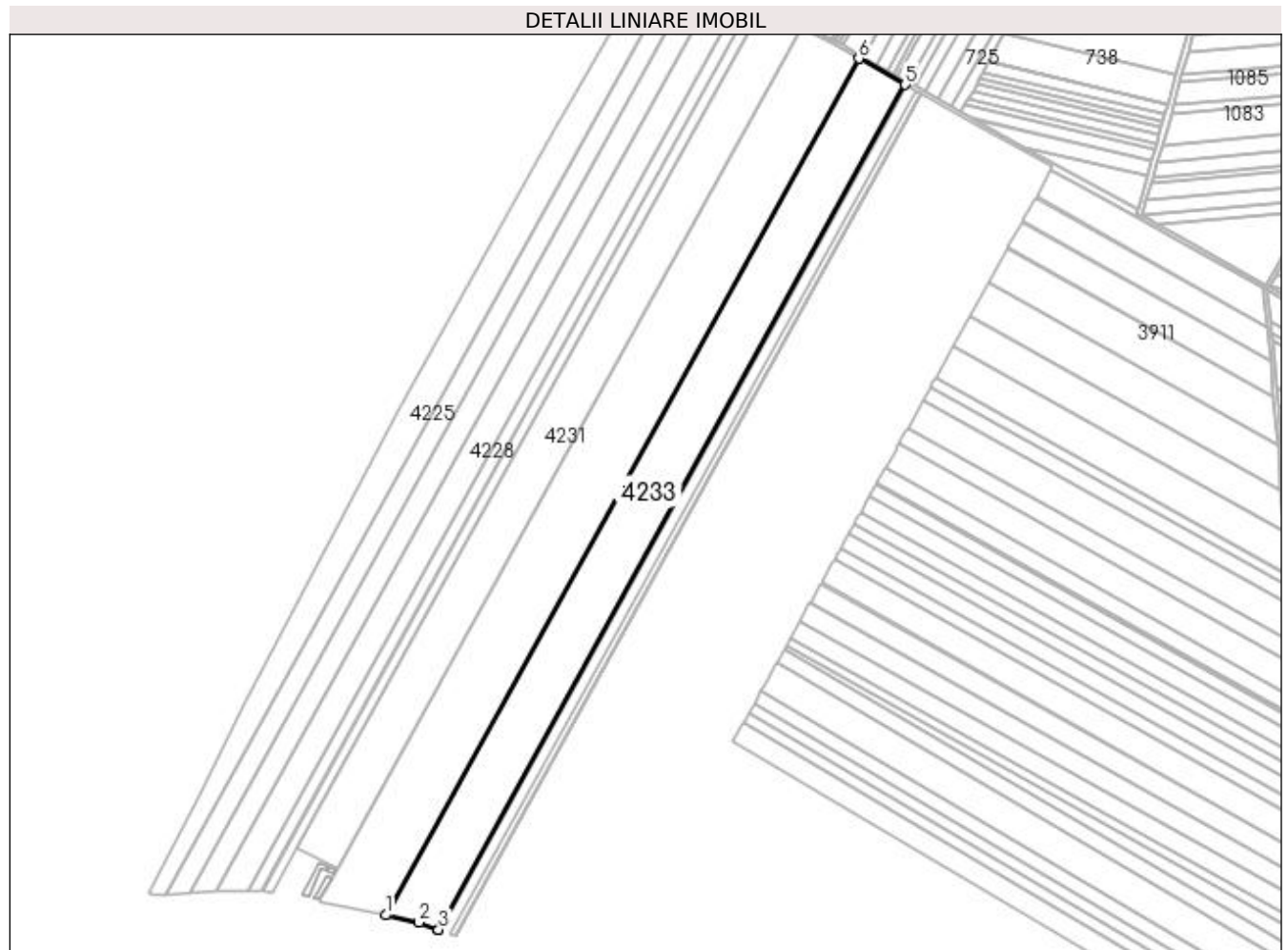
| Inscrieri privind dezmembramintele dreptului de proprietate, drepturi reale de garanție și sarcini | Referințe |
|--|-----------|
| NU SUNT | |

Anexa Nr. 1 La Partea I

Teren

| | | |
|--------------|---|---|
| Nr cadastral | Suprafața (mp)* | Observații / Referințe |
| | Din acte: 74.000 Masurata: 67.152 | Imobilul a fost diminuat cu un procent de 9,25% |

* Suprafața este determinată în planul de proiecție Stereo 70.



Date referitoare la teren

| Crt | Categorie folosință | Intra vilan | Suprafața (mp) | Tarla | Parcelă | Nr. topo | Observații / Referințe |
|-----|---------------------|-------------|----------------|-------|---------|----------|------------------------|
| 1 | arabil | NU | 67.152 | 31 | 6 | - | |

Lungime Segmente

1) Valorile lungimilor segmentelor sunt obținute din proiecție în plan.

| Punct început | X / Y | Punct sfârșit | X / Y | Lungime segment (** (m) |
|---------------|----------------------------|---------------|----------------------------|-------------------------|
| 1 | 428.104,962 301.695,164 | 2 | 428.142,826 301.686,899 | 38.756 |
| 2 | 428.142,826 301.686,899 | 3 | 428.165,3 301.678,918 | 23.849 |
| 3 | 428.165,3 301.678,918 | 4 | 428.165,411 301.678,878 | 0.118 |
| 4 | 428.165,411 301.678,878 | 5 | 428.696,707 302.639,849 | 1098.062 |

| Punct început | X / Y | Punct sfârșit | X / Y | Lungime segment (** (m) |
|---------------|----------------------------|---------------|----------------------------|-------------------------|
| 5 | 428.696,707 302.639,849 | 6 | 428.643,707 302.669,61 | 60.784 |
| 6 | 428.643,707 302.669,61 | 1 | 428.104,962 301.695,164 | 1113.459 |

** Lungimile segmentelor sunt determinate în planul de proiecție Stereo 70 și sunt rotunjite la 1 milimetru.

*** Distanța dintre puncte este formată din segmente cumulate ce sunt mai mici decât valoarea 1 milimetru.

**DATE DESPRE IMOBILUL NR. 4234**

Oficiul de Cadastru și Publicitate Imobiliară DOLJ
Biroul de Cadastru și Publicitate Imobiliară Craiova

A. Partea I. Descrierea imobilului

TEREN Extravilan

Adresa: Jud. Dolj, T31, P31

| Nr. Crt | Nr cadastral Nr. topografic | Suprafața* (mp) | Observații / Referințe |
|---------|--------------------------------|-----------------|--|
| A1 | 30392 | 2.800 | Sector cadastral:30 Teren neimprijmit; |

B. Partea II. Proprietari și acte

| Inscrieri privitoare la dreptul de proprietate și alte drepturi reale | | Referințe |
|--|--|-----------|
| 256023 / 22/10/2021 | | |
| Act Notarial nr. contract de vanzare 2356, din 20/10/2021 emis de Diaconescu Remus Stefan; | | |
| B1 | Intabulare, drept de PROPRIETATE, dobandit prin Conventie, cota actuala 1/1, cota initiala 1/1 1) BRROMOS IMPEX SRL , CIF:9789804 | A1 |
| Act Notarial nr. contract de ipoteca 2357, din 20/10/2021 emis de Diaconescu Remus Stefan; | | |
| B2 | se noteaza interdictiile de instrainare, grevare , inchiriere, dezmembrare, alipire, construire, demolare, restructurare si amenajare 1) OTP BANK ROMANIA S.A. , CIF:7926069 | A1 |

C. Partea III. SARCINI

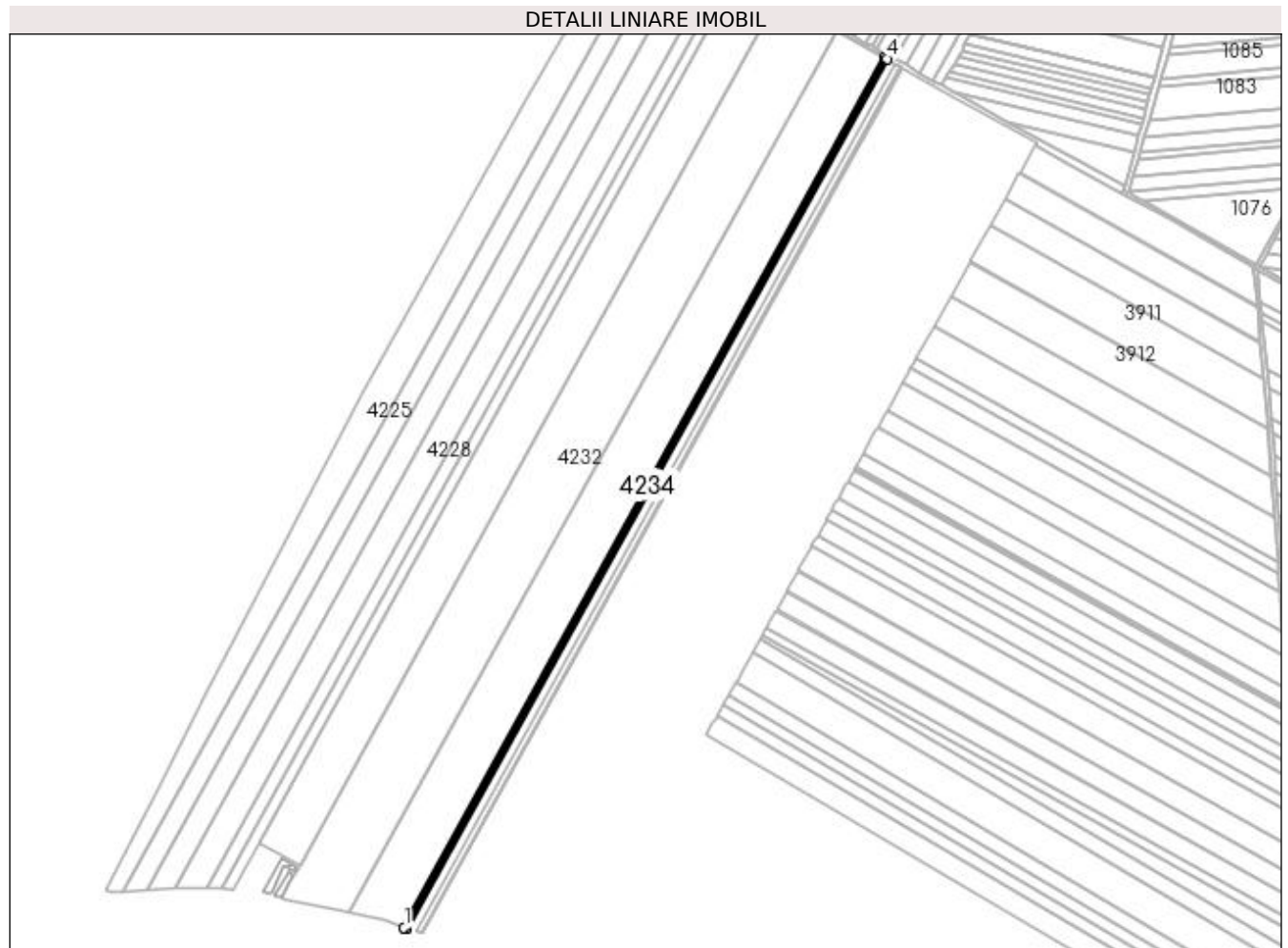
| Inscrieri privind dezmembramintele dreptului de proprietate, drepturi reale de garanție și sarcini | | Referințe |
|--|---|-----------|
| 256023 / 22/10/2021 | | |
| Act Notarial nr. contract de ipoteca 2357, din 20/10/2021 emis de Diaconescu Remus Stefan; | | |
| C1 | Intabulare, drept de IPOTECA, Valoare:800000 RONsi celelalte obligatii de plata aferente 1) OTP BANK ROMANIA S.A. , CIF:7926069 | A1 |

Anexa Nr. 1 La Partea I

Teren

| Nr cadastral | Suprafața (mp)* | Observații / Referințe |
|--------------|-----------------|------------------------|
| 30392 | 2.800 | |

* Suprafața este determinată în planul de proiecție Stereo 70.



Date referitoare la teren

| Crt | Categorie folosință | Intra vilan | Suprafața (mp) | Tarla | Parcelă | Nr. topo | Observații / Referințe |
|-----|---------------------|-------------|----------------|-------|---------|----------|------------------------|
| 1 | arabil | NU | 2.800 | 31 | 31 | - | |

Lungime Segmente

1) Valorile lungimilor segmentelor sunt obținute din proiecție în plan.

| Punct început | X / Y | Punct sfârșit | X / Y | Lungime segment (** (m) |
|---------------|----------------------------|---------------|----------------------------|-------------------------|
| 1 | 428.165,411 301.678,878 | 2 | 428.167,745 301.678,049 | 2.477 |
| 2 | 428.167,745 301.678,049 | 3 | 428.167,847 301.678,013 | 0.108 |
| 3 | 428.167,847 301.678,013 | 4 | 428.698,93 302.638,6 | 1097.623 |
| 4 | 428.698,93 302.638,6 | 5 | 428.696,707 302.639,849 | 2.55 |
| 5 | 428.696,707 302.639,849 | 1 | 428.165,411 301.678,878 | 1098.062 |

**** Lungimile segmentelor sunt determinate în planul de proiecție Stereo 70 și sunt rotunjite la 1 milimetru.**

***** Distanța dintre puncte este formată din segmente cumulate ce sunt mai mici decât valoarea 1 milimetru.**

**DATE DESPRE IMOBILUL NR. 4235**

Oficiul de Cadastru și Publicitate Imobiliară DOLJ
 Biroul de Cadastru și Publicitate Imobiliară Craiova

A. Partea I. Descrierea imobilului

TEREN Extravilan

Adresa: Jud. Dolj, T31, P263

| Nr. Crt | Nr cadastral Nr. topografic | Suprafața* (mp) | Observații / Referințe |
|---------|-----------------------------|-----------------|---|
| A1 | 31821 | 13.010 | Sector cadastral:30 Teren neimprejmuit; |

B. Partea II. Proprietari și acte

| Inscrieri privitoare la dreptul de proprietate și alte drepturi reale | Referințe |
|--|-----------|
| 56389 / 11/04/2017 | |
| Act Notarial nr. Contract de vanzare aut. nr. 1421, din 07/04/2017 emis de NP Doina Faurar; | |
| B1 | A1 |
| Intabulare, drept de PROPRIETATE, dobandit prin Conventie, cota actuala 1/1, cota initiala 1/1 | |
| 1) SC DELTA BERCENI INVEST SRL, CIF:22046319 | |

C. Partea III. SARCINI .

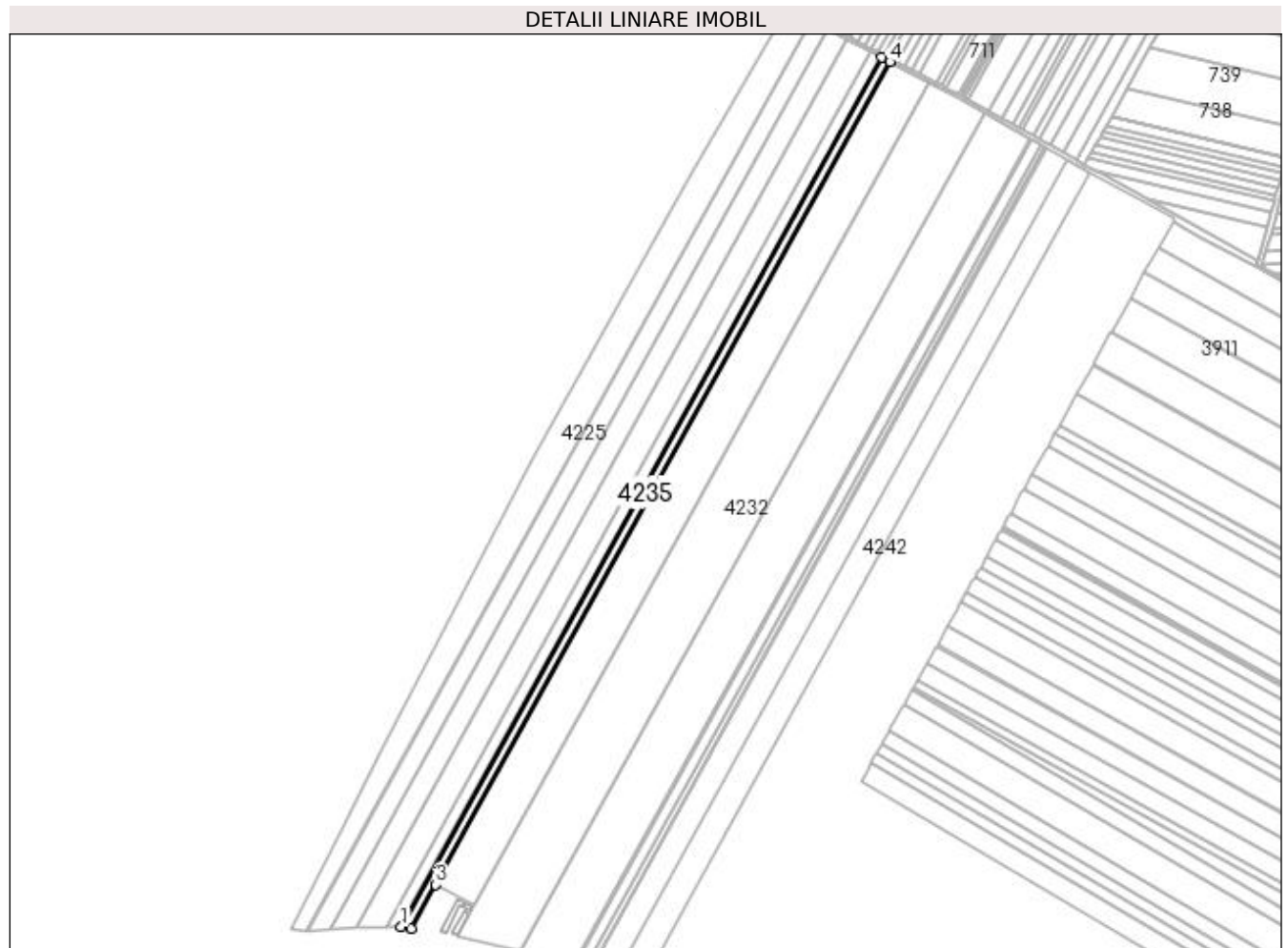
| Inscrieri privind dezmembramintele dreptului de proprietate, drepturi reale de garanție și sarcini | Referințe |
|--|-----------|
| NU SUNT | |

Anexa Nr. 1 La Partea I

Teren

| Nr cadastral | Suprafața (mp)* | Observații / Referințe |
|--------------|-----------------|------------------------|
| 31821 | 13.010 | |

* Suprafața este determinată în planul de proiecție Stereo 70.



Date referitoare la teren

| Crt | Categorie folosință | Intra vilan | Suprafața (mp) | Tarla | Parcelă | Nr. topo | Observații / Referințe |
|-----|---------------------|-------------|----------------|-------|---------|----------|------------------------|
| 1 | arabil | NU | 13.010 | 31 | 263 | - | |

Lungime Segmente

1) Valorile lungimilor segmentelor sunt obținute din proiecție în plan.

| Punct început | X / Y | Punct sfârșit | X / Y | Lungime segment (** (m) |
|---------------|----------------------------|---------------|----------------------------|-------------------------|
| 1 | 427.964,545 301.722,923 | 2 | 427.976,196 301.720,847 | 11.835 |
| 2 | 427.976,196 301.720,847 | 3 | 428.004,763 301.771,749 | 58.37 |
| 3 | 428.004,763 301.771,749 | 4 | 428.533,168 302.728,725 | 1093.167 |
| 4 | 428.533,168 302.728,725 | 5 | 428.523,446 302.733,826 | 10.979 |
| 5 | 428.523,446 302.733,826 | 1 | 427.964,545 301.722,923 | 1155.117 |

**** Lungimile segmentelor sunt determinate în planul de proiecție Stereo 70 și sunt rotunjite la 1 milimetru.**

***** Distanța dintre puncte este formată din segmente cumulate ce sunt mai mici decât valoarea 1 milimetru.**

**DATE DESPRE IMOBILUL NR. 4236**

Oficiul de Cadastru și Publicitate Imobiliară DOLJ
Biroul de Cadastru și Publicitate Imobiliară Craiova

A. Partea I. Descrierea imobilului

TEREN Extravilan

Adresa: Jud. Dolj, T31 P265

| Nr. Crt | Nr cadastral Nr. topografic | Suprafața* (mp) | Observații / Referințe |
|---------|-----------------------------|-----------------|---|
| A1 | 30178 | 12.360 | Sector cadastral:30 Teren neimprejmuit; |

B. Partea II. Proprietari și acte

| Inscrieri privitoare la dreptul de proprietate și alte drepturi reale | Referințe |
|---|-----------|
| 17168 / 14/03/2011 | |
| Act Notarial nr. CVC 421, din 11/03/2011 emis de NP FAURAR VIRGIL CLAUDIU; | |
| B1 | A1 |
| Intabulare, drept de PROPRIETATE, dobandit prin Conventie, cota actuala 1/1, cota initiala 1/1 1) SC RURAL OLTENIA SRL, CIF:9999999999999, LIPSA CUI | |

C. Partea III. SARCINI .

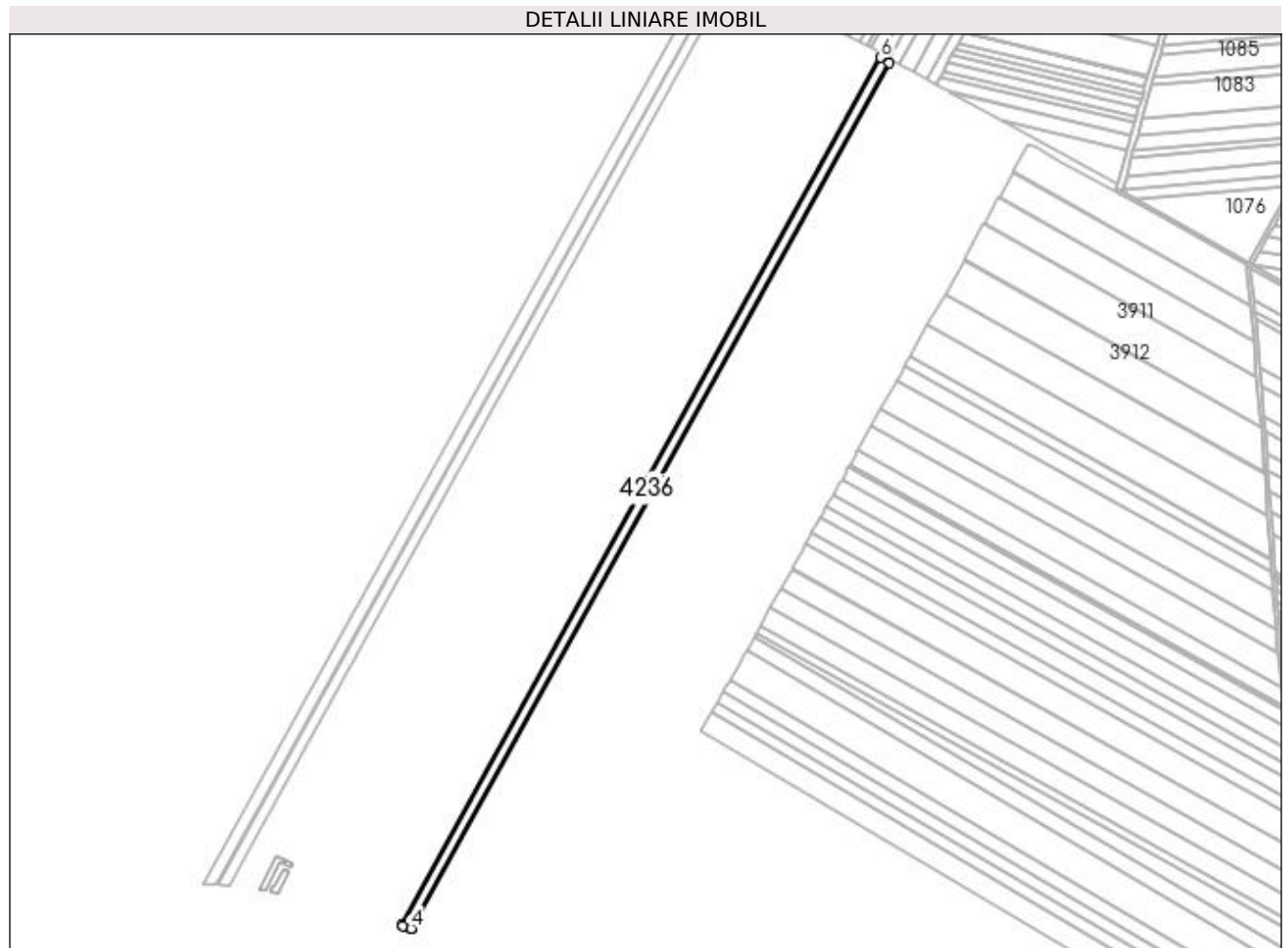
| Inscrieri privind dezmembramintele dreptului de proprietate, drepturi reale de garanție și sarcini | Referințe |
|--|-----------|
| NU SUNT | |

Anexa Nr. 1 La Partea I

Teren

| Nr cadastral | Suprafața (mp)* | Observații / Referințe |
|--------------|-----------------|------------------------|
| 30178 | 12.360 | |

* Suprafața este determinată în planul de proiecție Stereo 70.



Date referitoare la teren

| Crt | Categorie folosință | Intra vilan | Suprafața (mp) | Tarla | Parcelă | Nr. topo | Observații / Referințe |
|-----|---------------------|-------------|----------------|-------|---------|----------|------------------------|
| 1 | arabil | NU | 12.360 | 31 | 265 | - | |

Lungime Segmente

1) Valorile lungimilor segmentelor sunt obținute din proiecție în plan.

| Punct început | X / Y | Punct sfârșit | X / Y | Lungime segment (** (m) |
|---------------|----------------------------|---------------|----------------------------|-------------------------|
| 1 | 428.167,847 301.678,013 | 2 | 428.169,741 301.677,34 | 2.01 |
| 2 | 428.169,741 301.677,34 | 3 | 428.178,625 301.674,349 | 9.374 |
| 3 | 428.178,625 301.674,349 | 4 | 428.178,688 301.674,327 | 0.067 |
| 4 | 428.178,688 301.674,327 | 5 | 428.708,759 302.633,082 | 1095.53 |
| 5 | 428.708,759 302.633,082 | 6 | 428.698,93 302.638,6 | 11.272 |

| Punct început | X / Y | Punct sfârșit | X / Y | Lungime segment (** (m) |
|---------------|-------------------------|---------------|----------------------------|-------------------------|
| 6 | 428.698,93 302.638,6 | 1 | 428.167,847 301.678,013 | 1097.623 |

** Lungimile segmentelor sunt determinate în planul de proiecție Stereo 70 și sunt rotunjite la 1 milimetru.

*** Distanța dintre puncte este formată din segmente cumulate ce sunt mai mici decât valoarea 1 milimetru.

**DATE DESPRE IMOBILUL NR. 4237**

Oficiul de Cadastru și Publicitate Imobiliară DOLJ
Biroul de Cadastru și Publicitate Imobiliară Craiova

A. Partea I. Descrierea imobilului

TEREN Extravilan

Adresa: Jud. Dolj, T31 P266

| Nr. Crt | Nr cadastral Nr. topografic | Suprafața* (mp) | Observații / Referințe |
|---------|-----------------------------|------------------------------------|--|
| A1 | | Din acte: 7.896 Masurata: 7.165 | Sector cadastral:30 Teren neimprejmuit; Imobilul a fost diminuat cu un procent de 9,25% |

B. Partea II. Proprietari și acte

| Inscrieri privitoare la dreptul de proprietate și alte drepturi reale | | Referințe |
|---|---|-----------|
| / | | |
| Act Administrativ nr. TDP 910-59538, din 17/02/1995 emis de CJSDPAT DOLJ; | | |
| B1 | Intabulare, drept de PROPRIETATE, dobandit prin Reconstituire, cota actuala 1/1, cota initiala 1/1 1) UNGUREANU MARIA, LIPSA CNP | A1 |

C. Partea III. SARCINI .

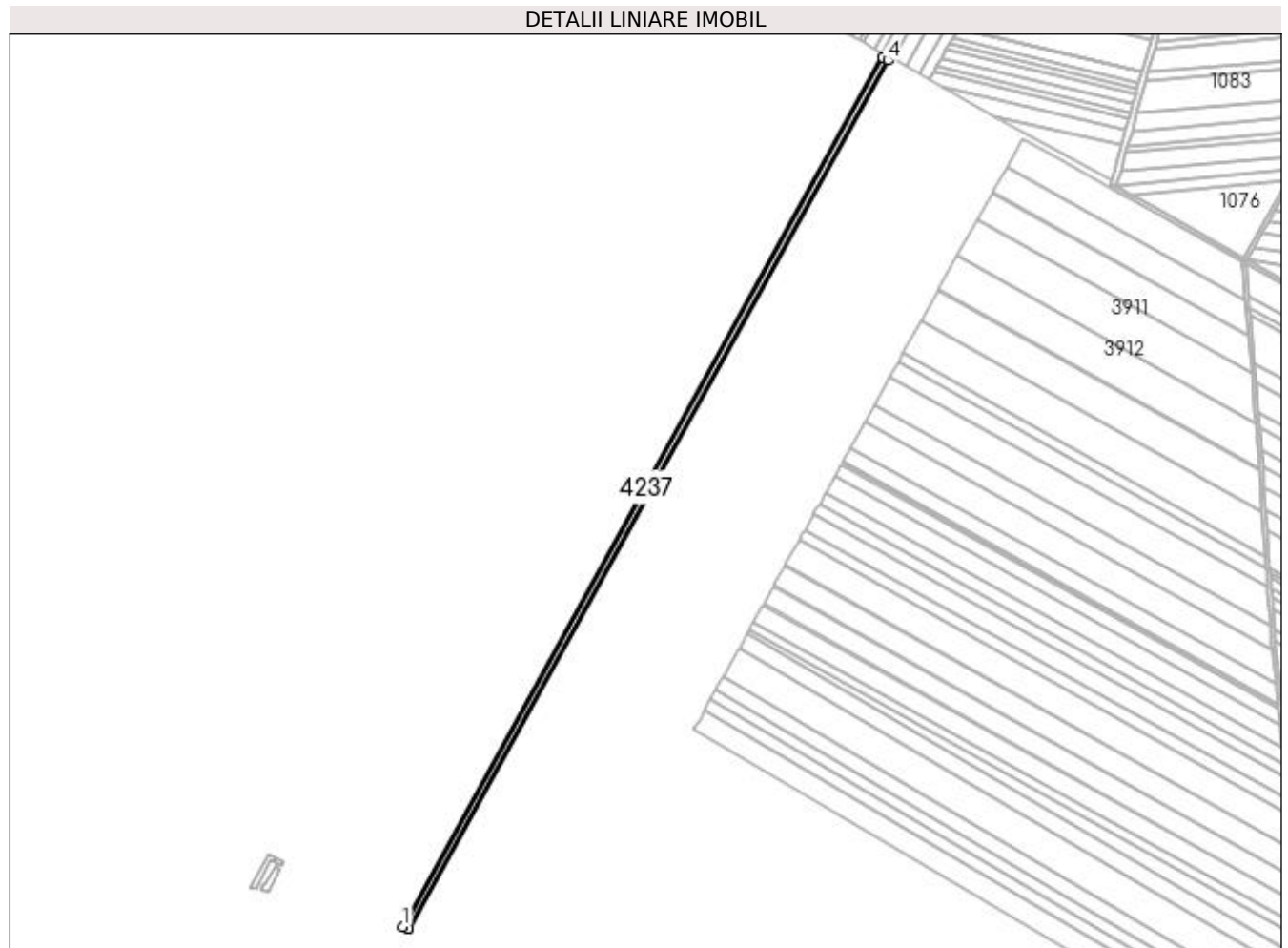
| Inscrieri privind dezmembramintele dreptului de proprietate, drepturi reale de garanție și sarcini | Referințe |
|--|-----------|
| NU SUNT | |

Anexa Nr. 1 La Partea I

Teren

| | | |
|--------------|------------------------------------|---|
| Nr cadastral | Suprafața (mp)* | Observații / Referințe |
| | Din acte: 7.896 Masurata: 7.165 | Imobilul a fost diminuat cu un procent de 9,25% |

* Suprafața este determinată în planul de proiecție Stereo 70.



Date referitoare la teren

| Crt | Categorie folosință | Intra vilan | Suprafața (mp) | Tarla | Parcelă | Nr. topo | Observații / Referințe |
|-----|---------------------|-------------|----------------|-------|---------|----------|------------------------|
| 1 | arabil | NU | 7.165 | 31 | 266 | - | |

Lungime Segmente

1) Valorile lungimilor segmentelor sunt obținute din proiecție în plan.

| Punct început | X / Y | Punct sfârșit | X / Y | Lungime segment (** (m) |
|---------------|----------------------------|---------------|----------------------------|-------------------------|
| 1 | 428.178,688 301.674,327 | 2 | 428.184,919 301.672,229 | 6.575 |
| 2 | 428.184,919 301.672,229 | 3 | 428.184,992 301.672,204 | 0.077 |
| 3 | 428.184,992 301.672,204 | 4 | 428.714,465 302.629,877 | 1094.294 |
| 4 | 428.714,465 302.629,877 | 5 | 428.708,759 302.633,082 | 6.544 |
| 5 | 428.708,759 302.633,082 | 1 | 428.178,688 301.674,327 | 1095.53 |

**** Lungimile segmentelor sunt determinate în planul de proiecție Stereo 70 și sunt rotunjite la 1 milimetru.**

***** Distanța dintre puncte este formată din segmente cumulate ce sunt mai mici decât valoarea 1 milimetru.**

**DATE DESPRE IMOBILUL NR. 4238**

Oficiul de Cadastru și Publicitate Imobiliară DOLJ
Biroul de Cadastru și Publicitate Imobiliară Craiova

A. Partea I. Descrierea imobilului

TEREN Extravilan

Adresa: Jud. Dolj, T31 P267

| Nr. Crt | Nr cadastral Nr. topografic | Suprafața* (mp) | Observații / Referințe |
|---------|-----------------------------|------------------------------------|--|
| A1 | | Din acte: 2.000 Masurata: 1.815 | Sector cadastral:30 Teren neimprejmuit; Imobilul a fost diminuat cu un procent de 9,25% |

B. Partea II. Proprietari și acte

| Inscrieri privitoare la dreptul de proprietate și alte drepturi reale | | Referințe |
|---|--|-----------|
| / | | |
| Act Administrativ nr. TDP 920-59538, din 20/02/1995 emis de CJSDPAT DOLJ; | | |
| B1 | Intabulare, drept de PROPRIETATE, dobandit prin Reconstituire, cota actuala 1/1, cota initiala 1/1 1) NICOLA MANOLEA , LIPSA CNP 2) MINCA MINODORA , LIPSA CNP | A1 |

C. Partea III. SARCINI .

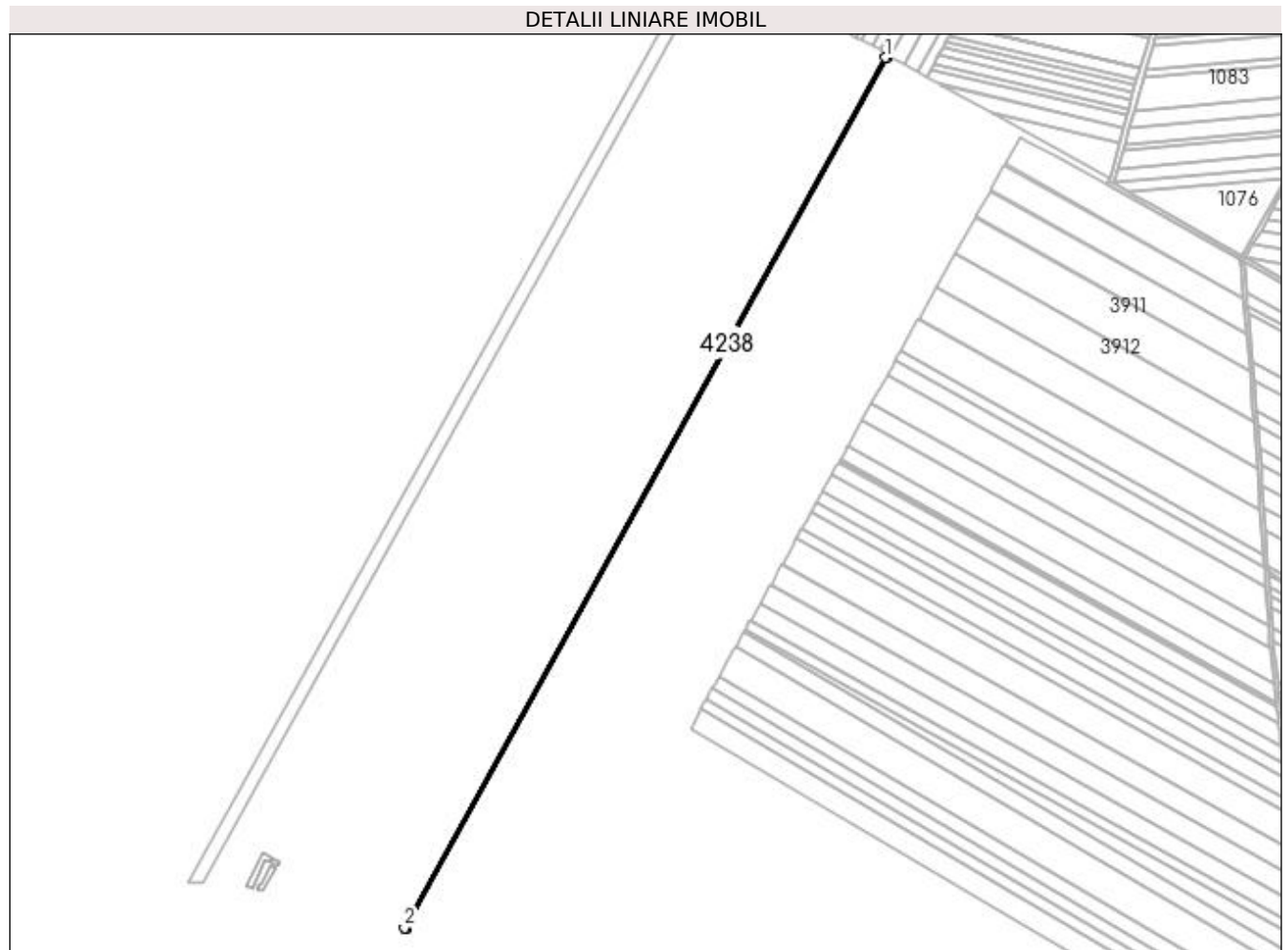
| Inscrieri privind dezmembramintele dreptului de proprietate, drepturi reale de garanție și sarcini | Referințe |
|--|-----------|
| NU SUNT | |

Anexa Nr. 1 La Partea I

Teren

| | | |
|--------------|------------------------------------|---|
| Nr cadastral | Suprafața (mp)* | Observații / Referințe |
| | Din acte: 2.000 Masurata: 1.815 | Imobilul a fost diminuat cu un procent de 9,25% |

* Suprafața este determinată în planul de proiecție Stereo 70.



Date referitoare la teren

| Crt | Categorie folosință | Intra vilan | Suprafața (mp) | Tarla | Parcelă | Nr. topo | Observații / Referințe |
|-----|---------------------|-------------|----------------|-------|---------|----------|------------------------|
| 1 | arabil | NU | 1.815 | 31 | 267 | - | |

Lungime Segmente

1) Valorile lungimilor segmentelor sunt obținute din proiecție în plan.

| Punct început | X / Y | Punct sfârșit | X / Y | Lungime segment (** (m) |
|---------------|----------------------------|---------------|----------------------------|-------------------------|
| 1 | 428.714,465 302.629,877 | 2 | 428.184,992 301.672,204 | 1094.294 |
| 2 | 428.184,992 301.672,204 | 3 | 428.186,515 301.671,692 | 1.607 |
| 3 | 428.186,515 301.671,692 | 4 | 428.186,59 301.671,666 | 0.079 |
| 4 | 428.186,59 301.671,666 | 5 | 428.715,911 302.629,065 | 1093.981 |
| 5 | 428.715,911 302.629,065 | 1 | 428.714,465 302.629,877 | 1.658 |

**** Lungimile segmentelor sunt determinate în planul de proiecție Stereo 70 și sunt rotunjite la 1 milimetru.**

***** Distanța dintre puncte este formată din segmente cumulate ce sunt mai mici decât valoarea 1 milimetru.**

**DATE DESPRE IMOBILUL NR. 4239**

Oficiul de Cadastru și Publicitate Imobiliară DOLJ
Biroul de Cadastru și Publicitate Imobiliară Craiova

A. Partea I. Descrierea imobilului

TEREN Extravilan

Adresa: Jud. Dolj, T31 P268/1

| Nr. Crt | Nr cadastral Nr. topografic | Suprafața* (mp) | Observații / Referințe |
|---------|--------------------------------|--------------------------------------|--|
| A1 | | Din acte: 27.928 Masurata: 25.343 | Sector cadastral:30 Teren neimprejmuit; Imobilul a fost diminuat cu un procent de 9,25% |

B. Partea II. Proprietari și acte

| Inscrieri privitoare la dreptul de proprietate și alte drepturi reale | | Referințe |
|---|---|-----------|
| / | | |
| Act Administrativ nr. TDP 11158, din 06/05/2008 emis de CJSDPAT DOLJ; | | |
| B1 | Intabulare, drept de PROPRIETATE, dobandit prin Reconstituire, cota actuala 1/1, cota initiala 1/1 1) DUMITRU ELENA, LIPSA CNP | A1 |

C. Partea III. SARCINI .

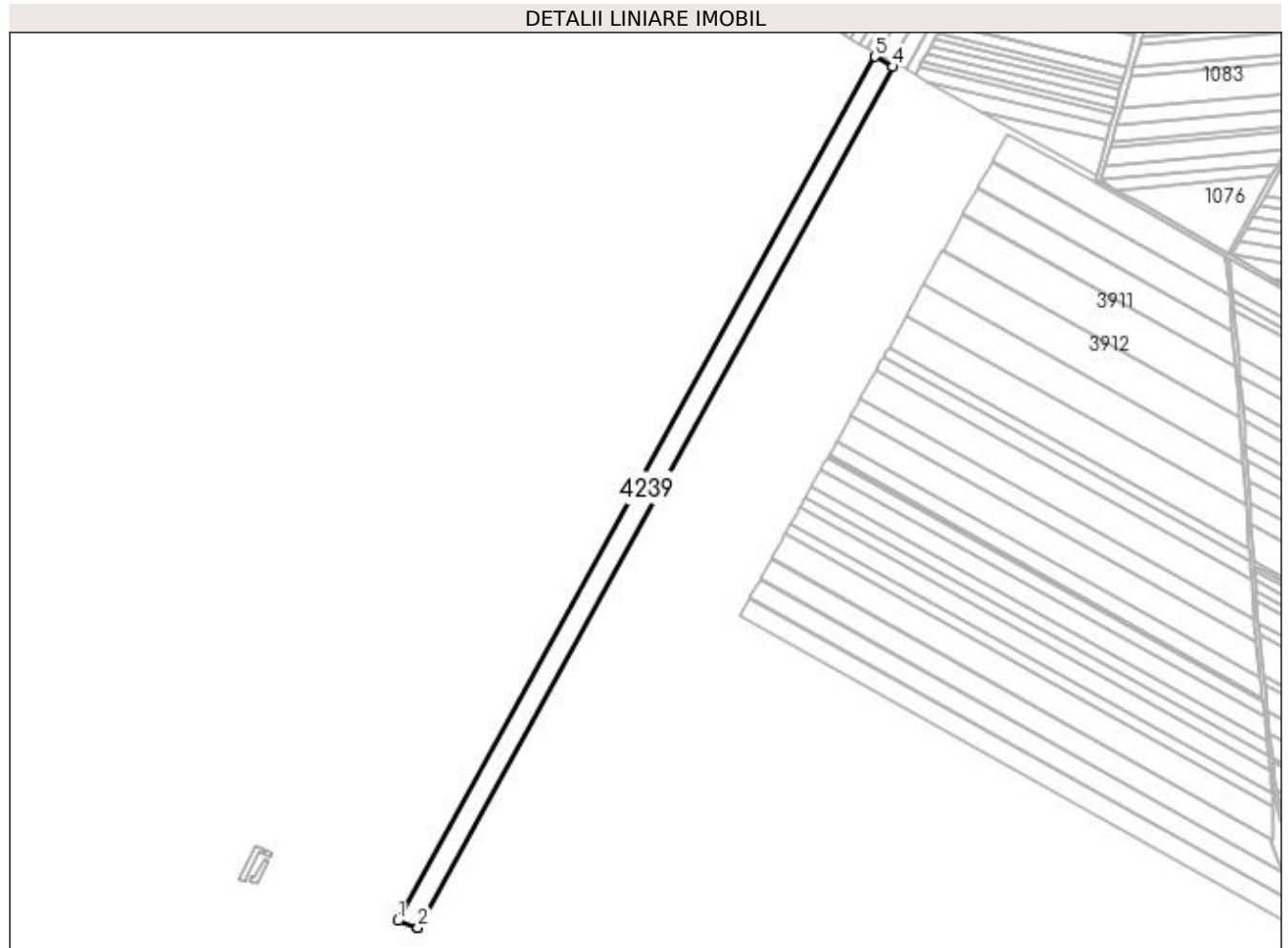
| Inscrieri privind dezmembramintele dreptului de proprietate, drepturi reale de garanție și sarcini | Referințe |
|--|-----------|
| NU SUNT | |

Anexa Nr. 1 La Partea I

Teren

| Nr cadastral | Suprafața (mp)* | Observații / Referințe |
|--------------|---|---|
| | Din acte: 27.928 Masurata: 25.343 | Imobilul a fost diminuat cu un procent de 9,25% |

* Suprafața este determinată în planul de proiecție Stereo 70.



Date referitoare la teren

| Crt | Categorie folosință | Intra vilan | Suprafața (mp) | Tarla | Parcelă | Nr. topo | Observații / Referințe |
|-----|---------------------|-------------|----------------|-------|---------|----------|------------------------|
| 1 | arabil | NU | 25.343 | 31 | 268/1 | - | |

Lungime Segmente

1) Valorile lungimilor segmentelor sunt obținute din proiecție în plan.

| Punct început | X / Y | Punct sfârșit | X / Y | Lungime segment (** (m) |
|---------------|----------------------------|---------------|----------------------------|-------------------------|
| 1 | 428.186,59 301.671,666 | 2 | 428.208,841 301.664,173 | 23.479 |
| 2 | 428.208,841 301.664,173 | 3 | 428.208,951 301.664,136 | 0.116 |
| 3 | 428.208,951 301.664,136 | 4 | 428.736,152 302.617,7 | 1089.599 |
| 4 | 428.736,152 302.617,7 | 5 | 428.715,911 302.629,065 | 23.213 |

| Punct început | X / Y | Punct sfârșit | X / Y | Lungime segment (** (m) |
|---------------|----------------------------|---------------|---------------------------|-------------------------|
| 5 | 428.715,911 302.629,065 | 1 | 428.186,59 301.671,666 | 1093.981 |

** Lungimile segmentelor sunt determinate în planul de proiecție Stereo 70 și sunt rotunjite la 1 milimetru.

*** Distanța dintre puncte este formată din segmente cumulate ce sunt mai mici decât valoarea 1 milimetru.

**DATE DESPRE IMOBILUL NR. 4240**

Oficiul de Cadastru și Publicitate Imobiliară DOLJ
Biroul de Cadastru și Publicitate Imobiliară Craiova

A. Partea I. Descrierea imobilului

TEREN Extravilan

Adresa: Jud. Dolj, T31 P268

| Nr. Crt | Nr cadastral Nr. topografic | Suprafața* (mp) | Observații / Referințe |
|---------|-----------------------------|------------------------------------|--|
| A1 | | Din acte: 2.185 Masurata: 1.983 | Sector cadastral:30 Teren neimprejmuat; Imobilul a fost diminuat cu un procent de 9,25% |

B. Partea II. Proprietari și acte

| Inscrieri privitoare la dreptul de proprietate și alte drepturi reale | | Referințe |
|---|---|-----------|
| / | | |
| Act Administrativ nr. TDP 944-59538, din 27/02/1995 emis de CJSDPAT DOLJ; | | |
| B1 | Intabulare, drept de PROPRIETATE, dobandit prin Reconstituire, cota actuala 1/1, cota initiala 1/1 1) VĂTĂȘELU GHEORGHE, LIPSA CNP | A1 |

C. Partea III. SARCINI .

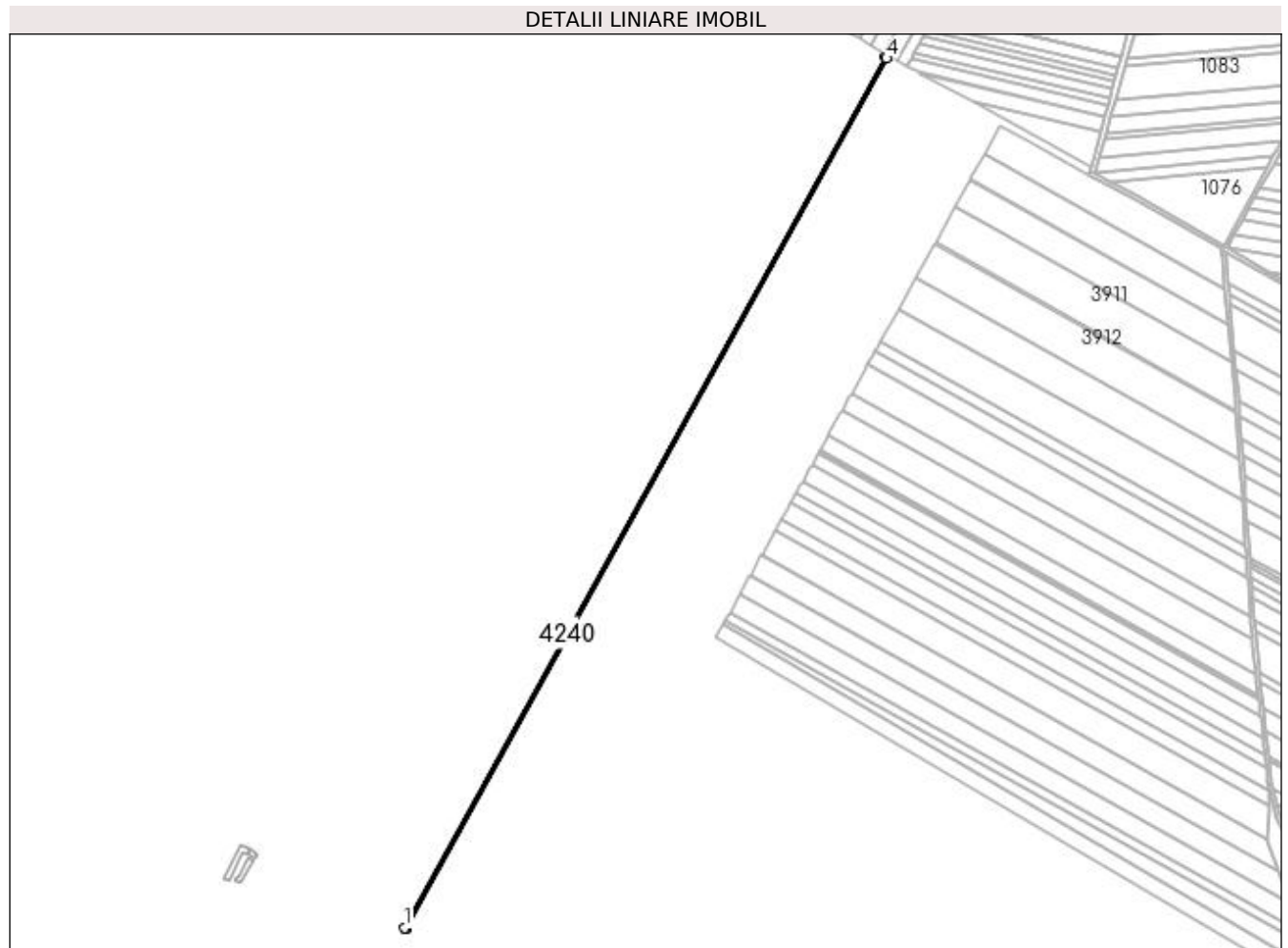
| Inscrieri privind dezmembramintele dreptului de proprietate, drepturi reale de garanție și sarcini | Referințe |
|--|-----------|
| NU SUNT | |

Anexa Nr. 1 La Partea I

Teren

| Nr cadastral | Suprafața (mp)* | Observații / Referințe |
|--------------|------------------------------------|---|
| | Din acte: 2.185 Masurata: 1.983 | Imobilul a fost diminuat cu un procent de 9,25% |

* Suprafața este determinată în planul de proiecție Stereo 70.



Date referitoare la teren

| Crt | Categorie folosință | Intra vilan | Suprafața (mp) | Tarla | Parcelă | Nr. topo | Observații / Referințe |
|-----|---------------------|-------------|----------------|-------|---------|----------|------------------------|
| 1 | arabil | NU | 1.983 | 31 | 268 | - | |

Lungime Segmente

1) Valorile lungimilor segmentelor sunt obținute din proiecție în plan.

| Punct început | X / Y | Punct sfârșit | X / Y | Lungime segment (** (m) |
|---------------|----------------------------|---------------|----------------------------|-------------------------|
| 1 | 428.208,951 301.664,136 | 2 | 428.210,592 301.663,583 | 1.732 |
| 2 | 428.210,592 301.663,583 | 3 | 428.210,704 301.663,545 | 0.118 |
| 3 | 428.210,704 301.663,545 | 4 | 428.737,739 302.616,808 | 1089.255 |
| 4 | 428.737,739 302.616,808 | 5 | 428.736,152 302.617,7 | 1.821 |
| 5 | 428.736,152 302.617,7 | 1 | 428.208,951 301.664,136 | 1089.599 |

**** Lungimile segmentelor sunt determinate în planul de proiecție Stereo 70 și sunt rotunjite la 1 milimetru.**

***** Distanța dintre puncte este formată din segmente cumulate ce sunt mai mici decât valoarea 1 milimetru.**

**DATE DESPRE IMOBILUL NR. 4241**

Oficiul de Cadastru și Publicitate Imobiliară DOLJ
Biroul de Cadastru și Publicitate Imobiliară Craiova

A. Partea I. Descrierea imobilului

TEREN Extravilan

Adresa: Jud. Dolj, T31 P269

| Nr. Crt | Nr cadastral Nr. topografic | Suprafața* (mp) | Observații / Referințe |
|---------|-----------------------------|------------------------------------|--|
| A1 | | Din acte: 3.399 Masurata: 3.084 | Sector cadastral:30 Teren neimprejmuit; Imobilul a fost diminuat cu un procent de 9,25% |

B. Partea II. Proprietari și acte

| Inscrieri privitoare la dreptul de proprietate și alte drepturi reale | | Referințe |
|---|--|-----------|
| / | | |
| Act Administrativ nr. TDP 10137, din 17/03/2008 emis de CJSDPAT DOLJ; | | |
| B1 | Intabulare, drept de PROPRIETATE, dobandit prin Reconstituire, cota actuala 1/1, cota initiala 1/1 1) VĂTĂȘELU MARIA, LIPSA CNP | A1 |

C. Partea III. SARCINI .

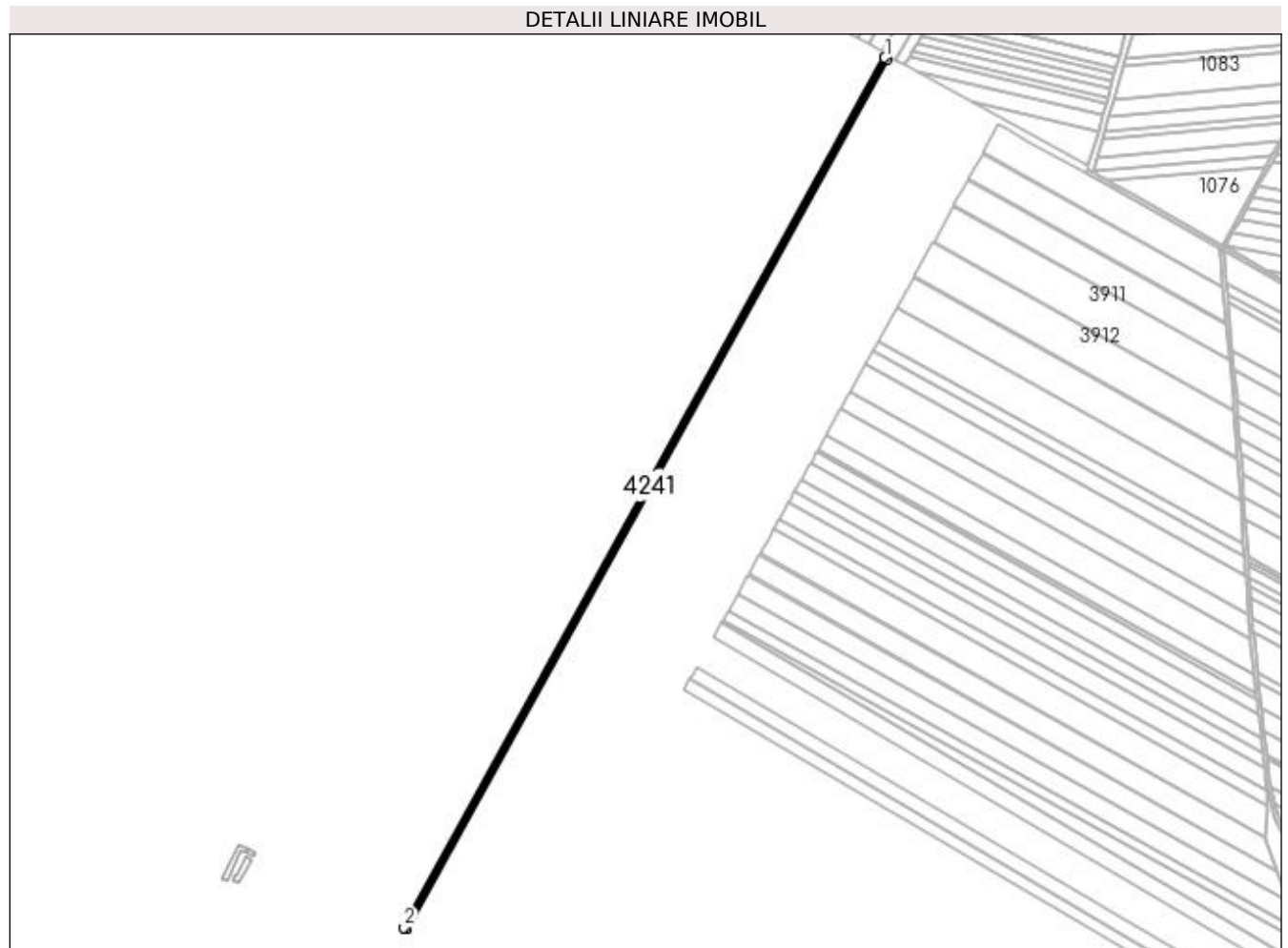
| Inscrieri privind dezmembramintele dreptului de proprietate, drepturi reale de garanție și sarcini | Referințe |
|--|-----------|
| NU SUNT | |

Anexa Nr. 1 La Partea I

Teren

| | | |
|--------------|------------------------------------|---|
| Nr cadastral | Suprafața (mp)* | Observații / Referințe |
| | Din acte: 3.399 Masurata: 3.084 | Imobilul a fost diminuat cu un procent de 9,25% |

* Suprafața este determinată în planul de proiecție Stereo 70.



Date referitoare la teren

| Crt | Categorie folosință | Intra vilan | Suprafața (mp) | Tarla | Parcelă | Nr. topo | Observații / Referințe |
|-----|---------------------|-------------|----------------|-------|---------|----------|------------------------|
| 1 | arabil | NU | 3.084 | 31 | 269 | - | |

Lungime Segmente

1) Valorile lungimilor segmentelor sunt obținute din proiecție în plan.

| Punct început | X / Y | Punct sfârșit | X / Y | Lungime segment (** (m) |
|---------------|----------------------------|---------------|----------------------------|-------------------------|
| 1 | 428.737,739 302.616,808 | 2 | 428.210,704 301.663,545 | 1089.255 |
| 2 | 428.210,704 301.663,545 | 3 | 428.213,316 301.662,666 | 2.756 |
| 3 | 428.213,316 301.662,666 | 4 | 428.213,433 301.662,626 | 0.124 |
| 4 | 428.213,433 301.662,626 | 5 | 428.740,208 302.615,422 | 1088.72 |
| 5 | 428.740,208 302.615,422 | 1 | 428.737,739 302.616,808 | 2.831 |

**** Lungimile segmentelor sunt determinate în planul de proiecție Stereo 70 și sunt rotunjite la 1 milimetru.**

***** Distanța dintre puncte este formată din segmente cumulate ce sunt mai mici decât valoarea 1 milimetru.**

**DATE DESPRE IMOBILUL NR. 4242**

Oficiul de Cadastru și Publicitate Imobiliară DOLJ
Biroul de Cadastru și Publicitate Imobiliară Craiova

A. Partea I. Descrierea imobilului

TEREN Extravilan

Adresa: Jud. Dolj, T31, P271

| Nr. Crt | Nr cadastral Nr. topografic | Suprafața* (mp) | Observații / Referințe |
|---------|--------------------------------|-----------------|---|
| A1 | 30381 | 32.972 | Sector cadastral:30 Teren neimprejmuit; |

B. Partea II. Proprietari și acte

| Inscrieri privitoare la dreptul de proprietate și alte drepturi reale | | Referințe |
|--|--|-----------|
| 256005 / 22/10/2021 | | |
| Act Notarial nr. cvc 2355, din 20/10/2021 emis de Diaconescu Remus Stefan; | | |
| B1 | Intabulare, drept de PROPRIETATE, dobandit prin Conventie, cota actuala 1/1, cota initiala 1/1 1) BROROMOS IMPEX SRL , CIF:9789804 | A1 |
| Act Notarial nr. CONTRACT DE IPOTECĂ 2357, din 20/10/2021 emis de Diaconescu Remus Stefan; | | |
| B2 | se noteaza interdictiile de instrainare, grevare , inchiriere, dezmembrare, alipire, construire, demolare, restructurare si amenajare 1) OTP BANK ROMANIA S.A. , CIF:999999999999, LIPSA CUI | A1 |

C. Partea III. SARCINI

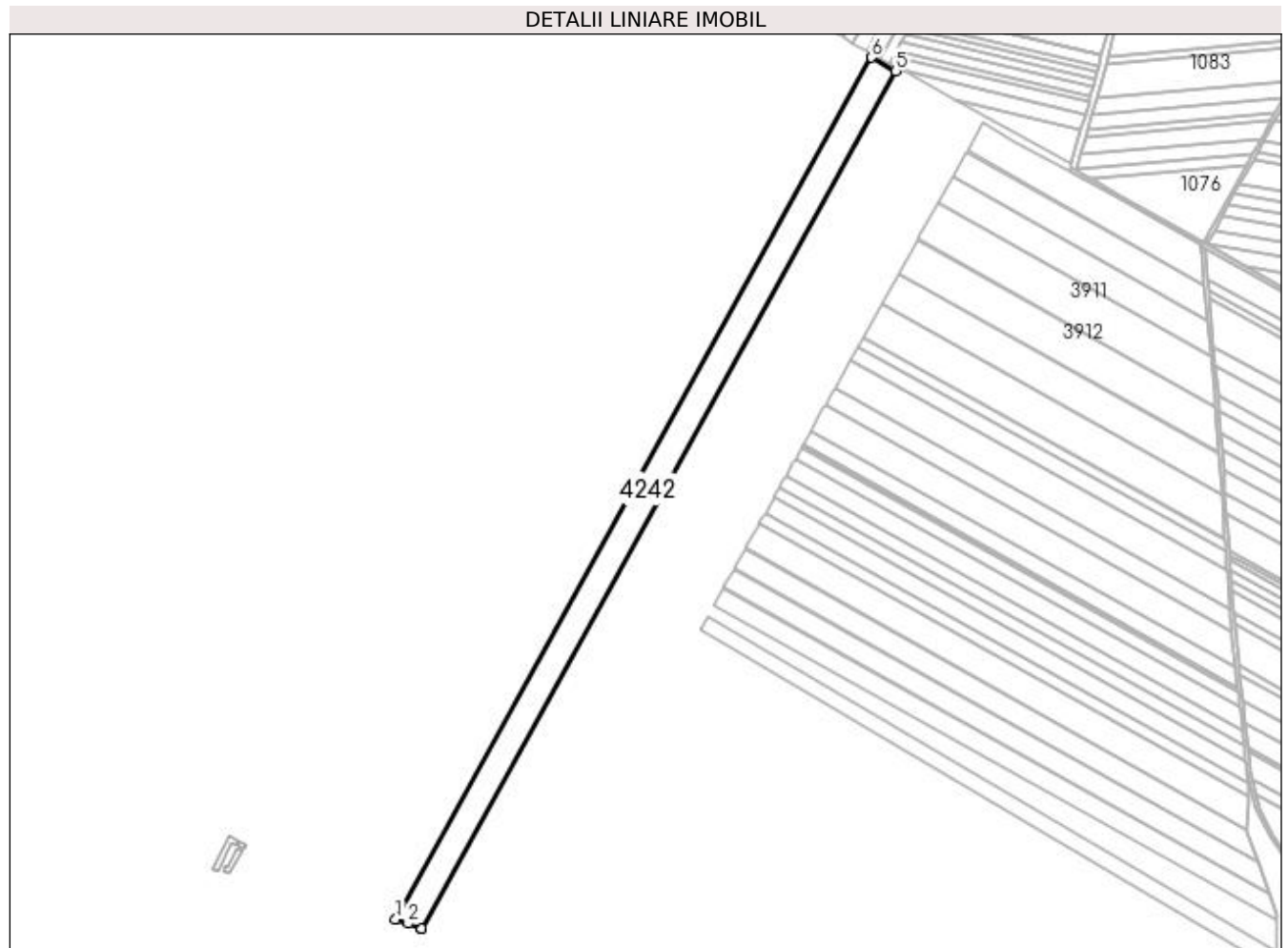
| Inscrieri privind dezmembramintele dreptului de proprietate, drepturi reale de garanție și sarcini | | Referințe |
|--|--|-----------|
| 256005 / 22/10/2021 | | |
| Act Notarial nr. CONTRACT DE IPOTECĂ 2357, din 20/10/2021 emis de Diaconescu Remus Stefan; | | |
| C1 | Intabulare, drept de IPOTECA, Valoare:800000 RONPlus celelalte obligatii de plata aferente creditului 1) OTP BANK ROMANIA S.A. , CIF:999999999999, LIPSA CUI | A1 |

Anexa Nr. 1 La Partea I

Teren

| Nr cadastral | Suprafața (mp)* | Observații / Referințe |
|--------------|-----------------|------------------------|
| 30381 | 32.972 | |

* Suprafața este determinată în planul de proiecție Stereo 70.



Date referitoare la teren

| Crt | Categorie folosință | Intra vilan | Suprafața (mp) | Tarla | Parcelă | Nr. topo | Observații / Referințe |
|-----|---------------------|-------------|----------------|-------|---------|----------|------------------------|
| 1 | arabil | NU | 32.972 | 31 | 271 | - | |

Lungime Segmente

1) Valorile lungimilor segmentelor sunt obținute din proiecție în plan.

| Punct început | X / Y | Punct sfârșit | X / Y | Lungime segment (** (m) |
|---------------|----------------------------|---------------|----------------------------|-------------------------|
| 1 | 428.213,433 301.662,626 | 2 | 428.227,448 301.657,906 | 14.788 |
| 2 | 428.227,448 301.657,906 | 3 | 428.242,537 301.652,535 | 16.016 |
| 3 | 428.242,537 301.652,535 | 4 | 428.242,546 301.652,531 | 0.01 |
| 4 | 428.242,546 301.652,531 | 5 | 428.766,684 302.600,555 | 1083.268 |
| 5 | 428.766,684 302.600,555 | 6 | 428.740,208 302.615,422 | 30.365 |

| Punct început | X / Y | Punct sfârșit | X / Y | Lungime segment (** (m) |
|---------------|----------------------------|---------------|----------------------------|-------------------------|
| 6 | 428.740,208 302.615,422 | 1 | 428.213,433 301.662,626 | 1088.72 |

** Lungimile segmentelor sunt determinate în planul de proiecție Stereo 70 și sunt rotunjite la 1 milimetru.

*** Distanța dintre puncte este formată din segmente cumulate ce sunt mai mici decât valoarea 1 milimetru.

**DATE DESPRE IMOBILUL NR. 4243**

Oficiul de Cadastru și Publicitate Imobiliară DOLJ
Biroul de Cadastru și Publicitate Imobiliară Craiova

A. Partea I. Descrierea imobilului

TEREN Extravilan

Adresa: Jud. Dolj, T31 P272

| Nr. Crt | Nr cadastral Nr. topografic | Suprafața* (mp) | Observații / Referințe |
|---------|--------------------------------|--------------------------------|--|
| A1 | | Din acte: 837 Masurata: 759 | Sector cadastral:30 Teren neimprejmuit; Imobilul a fost diminuat cu un procent de 9,25% |

B. Partea II. Proprietari și acte

| Inscrieri privitoare la dreptul de proprietate și alte drepturi reale | | Referințe |
|---|--|-----------|
| / | | |
| Act Administrativ nr. TDP 1221-2179, din 26/11/1998 emis de CJSDPAT DOLJ; | | |
| B1 | Intabulare, drept de PROPRIETATE, dobandit prin Reconstituire, cota actuala 1/1, cota initiala 1/1 1) IORDACHE MANDA DEFUNCT:Da | A1 |

C. Partea III. SARCINI .

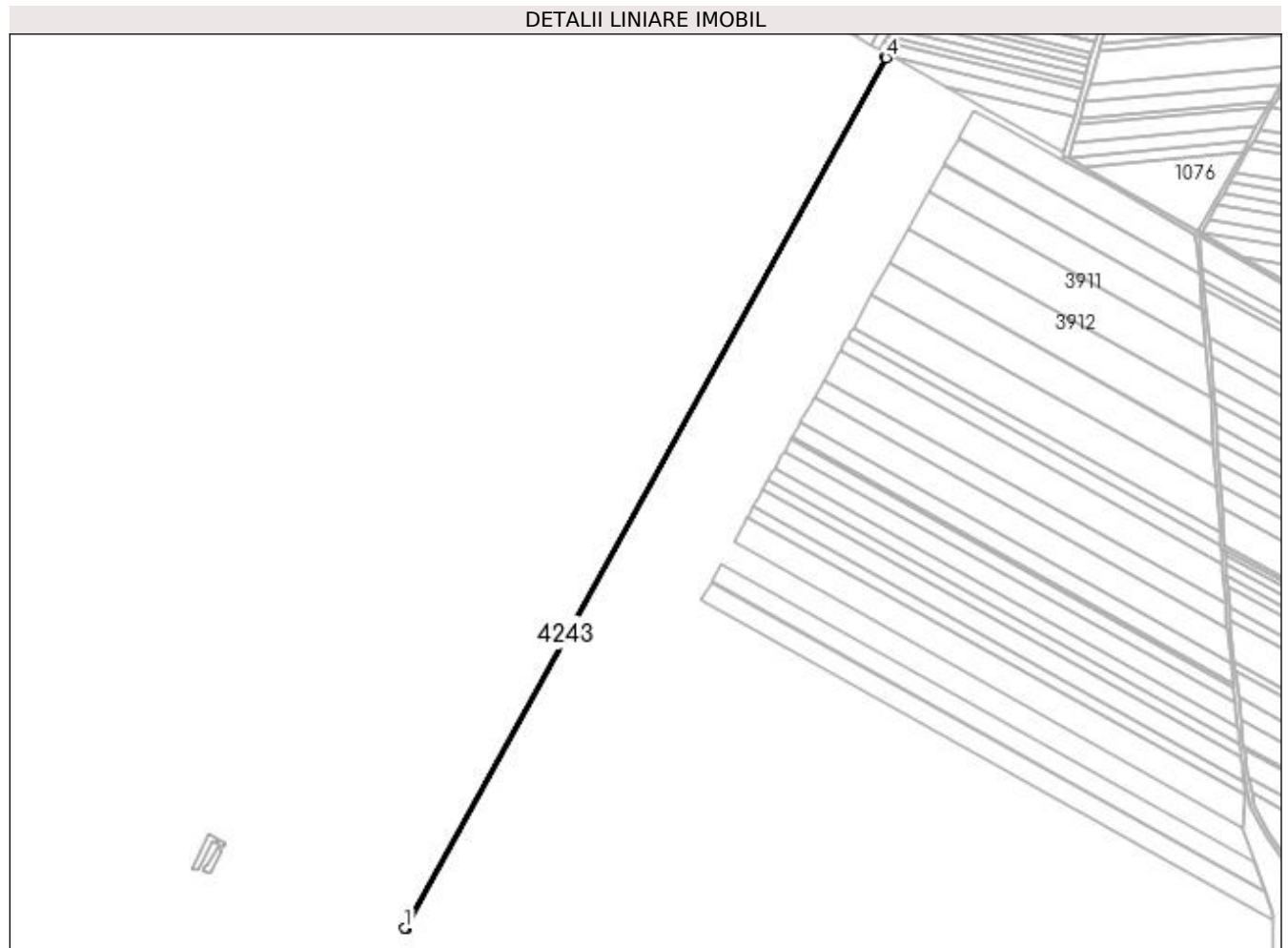
| Inscrieri privind dezmembramintele dreptului de proprietate, drepturi reale de garanție și sarcini | Referințe |
|--|-----------|
| NU SUNT | |

Anexa Nr. 1 La Partea I

Teren

| Nr cadastral | Suprafața (mp)* | Observații / Referințe |
|--------------|--------------------------------|---|
| | Din acte: 837 Masurata: 759 | Imobilul a fost diminuat cu un procent de 9,25% |

* Suprafața este determinată în planul de proiecție Stereo 70.



Date referitoare la teren

| Crt | Categorie folosință | Intra vilan | Suprafața (mp) | Tarla | Parcelă | Nr. topo | Observații / Referințe |
|-----|---------------------|-------------|----------------|-------|---------|----------|------------------------|
| 1 | arabil | NU | 759 | 31 | 272 | - | |

Lungime Segmente

1) Valorile lungimilor segmentelor sunt obținute din proiecție în plan.

| Punct început | X / Y | Punct sfârșit | X / Y | Lungime segment (** (m) |
|---------------|----------------------------|---------------|----------------------------|-------------------------|
| 1 | 428.242,546 301.652,531 | 2 | 428.243,206 301.652,297 | 0.7 |
| 2 | 428.243,206 301.652,297 | 3 | 428.243,216 301.652,293 | 0.011 |
| 3 | 428.243,216 301.652,293 | 4 | 428.767,295 302.600,212 | 1083.148 |
| 4 | 428.767,295 302.600,212 | 5 | 428.766,684 302.600,555 | 0.701 |
| 5 | 428.766,684 302.600,555 | 1 | 428.242,546 301.652,531 | 1083.268 |

**** Lungimile segmentelor sunt determinate în planul de proiecție Stereo 70 și sunt rotunjite la 1 milimetru.**

***** Distanța dintre puncte este formată din segmente cumulate ce sunt mai mici decât valoarea 1 milimetru.**

**DATE DESPRE IMOBILUL NR. 4244**

Oficiul de Cadastru și Publicitate Imobiliară DOLJ
Biroul de Cadastru și Publicitate Imobiliară Craiova

A. Partea I. Descrierea imobilului

TEREN Extravilan

Adresa: Jud. Dolj, TARLAUA 31, PARCELA 274

| Nr. Crt | Nr cadastral Nr. topografic | Suprafața* (mp) | Observații / Referințe |
|---------|-----------------------------|-----------------|---|
| A1 | 31583 | 24.020 | Sector cadastral:30 Teren neimpregmuit; |

B. Partea II. Proprietari și acte

| Inscrieri privitoare la dreptul de proprietate și alte drepturi reale | Referințe |
|--|--|
| 255118 / 12/11/2019 | |
| Act Notarial nr. 2015, din 12/11/2019 emis de Bazgu Mariana; | |
| B1 | Intabulare, drept de PROPRIETATE, dobandit prin Conventie, cota actuala 1/1, cota initiala 1/1 1) BRROMOS IMPEX SRL , CIF:9789804 |
| Act Notarial nr. Contract de ipoteca imobiliara aut. nr. 2016, din 12/11/2019 emis de Bazgu Mariana; | |
| B2 | se noteaza interdictiile de instrainare, grevare, inchiriere, dezmembrare, comasare, restructurare si construire 1) LIBRA INTERNET BANK SA , CIF:8119644 |
| B3 | se noteaza interdictia de arendare 1) LIBRA INTERNET BANK SA , CIF:8119644 |

C. Partea III. SARCINI

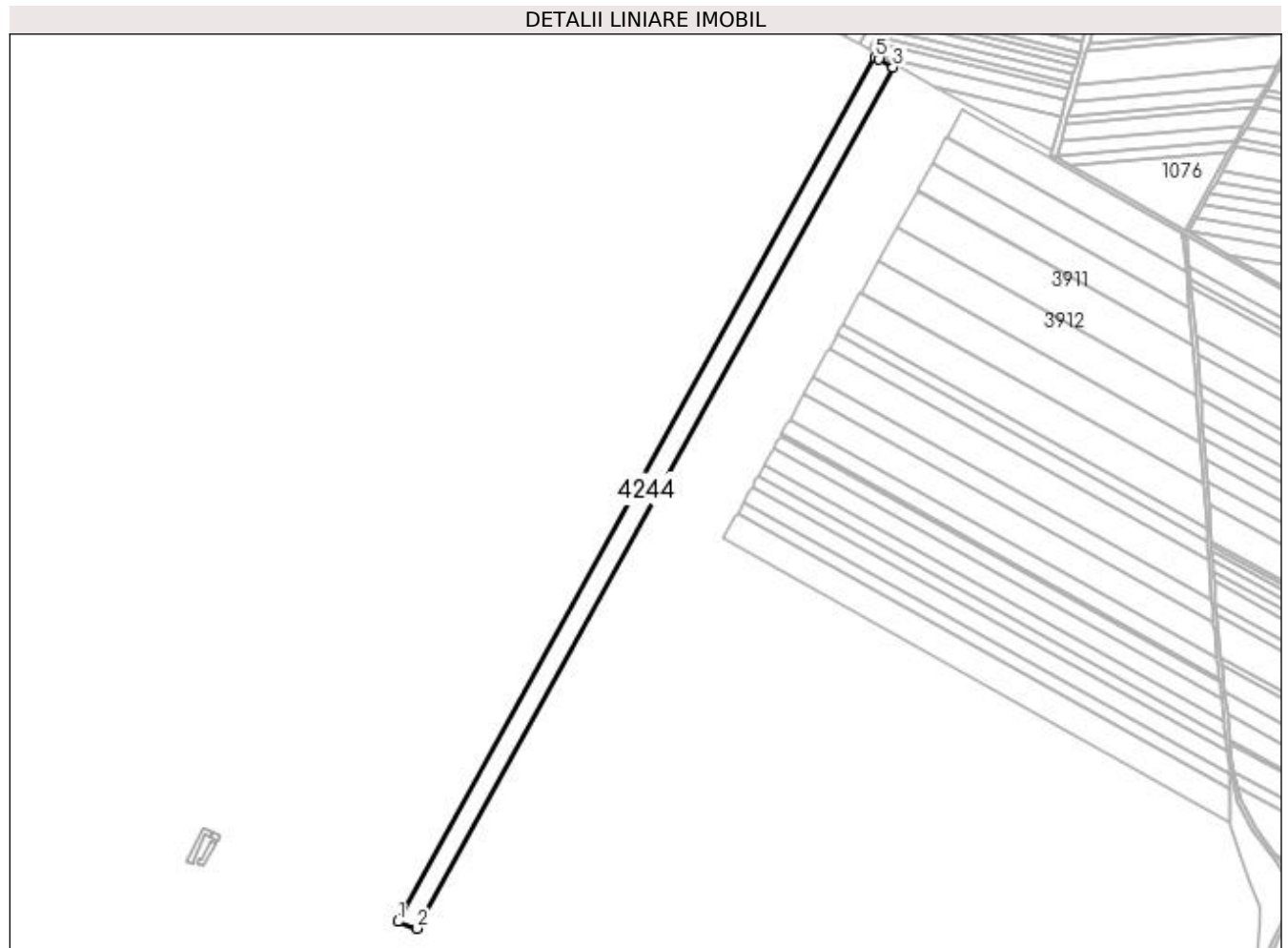
| Inscrieri privind dezmembramintele dreptului de proprietate, drepturi reale de garanție și sarcini | Referințe |
|--|---|
| 255118 / 12/11/2019 | |
| Act Notarial nr. Contract de ipoteca imobiliara aut. nr. 2016, din 12/11/2019 emis de Bazgu Mariana; | |
| C1 | Intabulare, drept de IPOTECA, Valoare:53629 RON+ celelalte obligatii de plata aferente creditului 1) LIBRA INTERNET BANK SA , CIF:8119644 |

Anexa Nr. 1 La Partea I

Teren

| Nr cadastral | Suprafața (mp)* | Observații / Referințe |
|--------------|-----------------|------------------------|
| 31583 | 24.020 | |

* Suprafața este determinată în planul de proiecție Stereo 70.



Date referitoare la teren

| Crt | Categorie folosință | Intra vilan | Suprafața (mp) | Tarla | Parcelă | Nr. topo | Observații / Referințe |
|-----|---------------------|-------------|----------------|-------|---------|----------|------------------------|
| 1 | arabil | NU | 24.020 | 31 | 274 | - | |

Lungime Segmente

1) Valorile lungimilor segmentelor sunt obținute din proiecție în plan.

| Punct început | X / Y | Punct sfârșit | X / Y | Lungime segment (** (m) |
|---------------|----------------------------|---------------|----------------------------|-------------------------|
| 1 | 428.243,216 301.652,293 | 2 | 428.264,424 301.644,743 | 22.512 |
| 2 | 428.264,424 301.644,743 | 3 | 428.786,737 302.589,466 | 1079.496 |
| 3 | 428.786,737 302.589,466 | 4 | 428.771,178 302.598,031 | 17.761 |
| 4 | 428.771,178 302.598,031 | 5 | 428.767,295 302.600,212 | 4.454 |
| 5 | 428.767,295 302.600,212 | 1 | 428.243,216 301.652,293 | 1083.148 |

**** Lungimile segmentelor sunt determinate în planul de proiecție Stereo 70 și sunt rotunjite la 1 milimetru.**

***** Distanța dintre puncte este formată din segmente cumulate ce sunt mai mici decât valoarea 1 milimetru.**

**DATE DESPRE IMOBILUL NR. 4245**

Oficiul de Cadastru și Publicitate Imobiliară DOLJ
Biroul de Cadastru și Publicitate Imobiliară Craiova

A. Partea I. Descrierea imobilului

TEREN Extravilan

Adresa: Jud. Dolj, T31,P275

| Nr. Crt | Nr cadastral Nr. topografic | Suprafața* (mp) | Observații / Referințe |
|---------|-----------------------------|-----------------|---|
| A1 | 32446 | 2.436 | Sector cadastral:30 Teren neimprejmuit; |

B. Partea II. Proprietari și acte

| Inscrieri privitoare la dreptul de proprietate și alte drepturi reale | | Referințe |
|--|---|-----------|
| 180617 / 23/08/2019 | | |
| Hotarare Judecatoreasca nr. Sentinta Civila Nr.2088, din 03/07/2014 emis de Judecatoria Caracal, dosar nr 1676/207/2014; | | |
| B1 | Intabulare, drept de PROPRIETATE, dobandit prin Hotarare Judecatoreasca, cota actuala 1/1, cota initiala 1/1 1) SC RURAL OLTENIA SRL, CIF:22112978 | A1 |

C. Partea III. SARCINI .

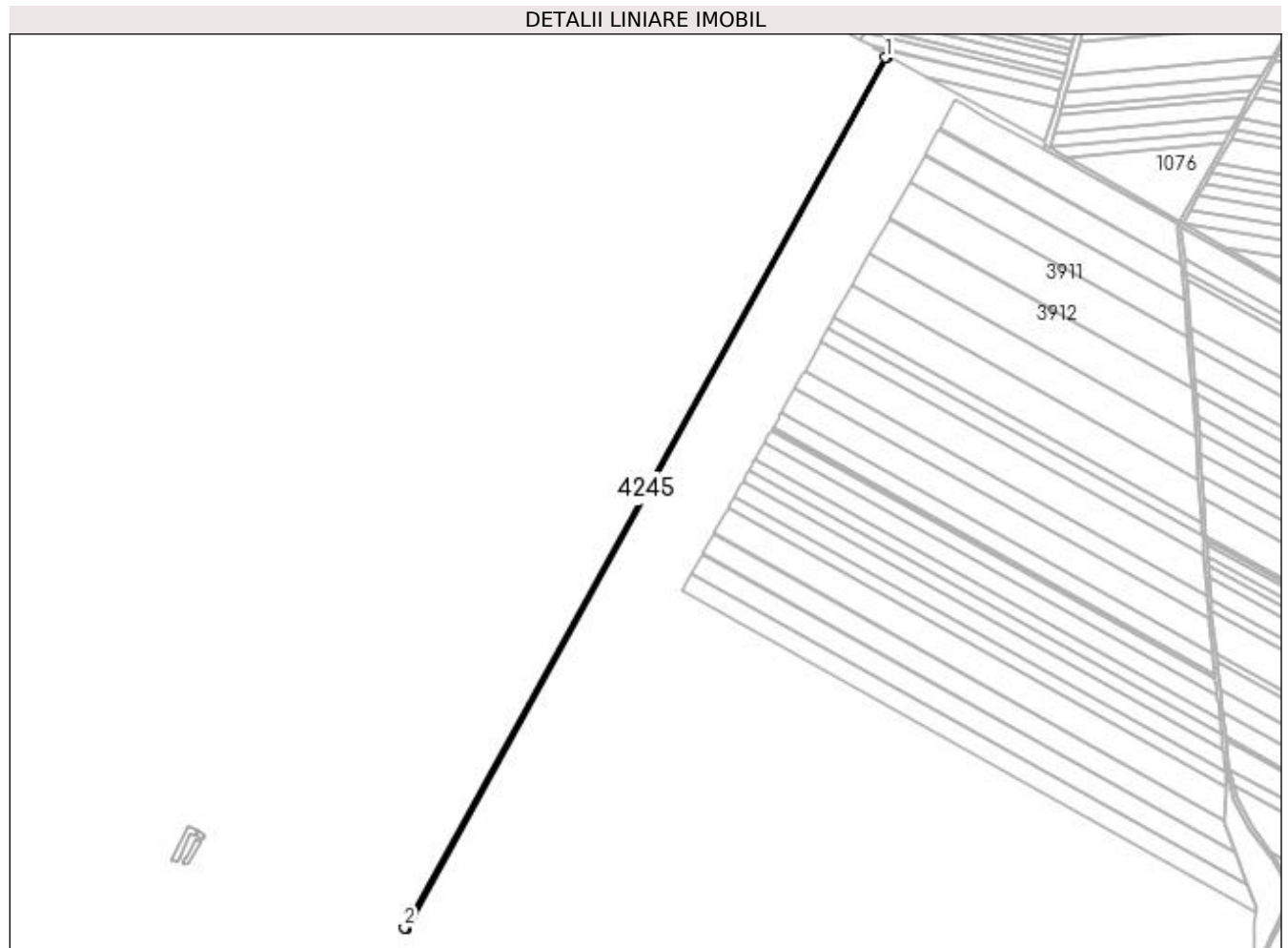
| Inscrieri privind dezmembramintele dreptului de proprietate, drepturi reale de garanție și sarcini | Referințe |
|--|-----------|
| NU SUNT | |

Anexa Nr. 1 La Partea I

Teren

| Nr cadastral | Suprafața (mp)* | Observații / Referințe |
|--------------|-----------------|------------------------|
| 32446 | 2.436 | |

* Suprafața este determinată în planul de proiecție Stereo 70.



Date referitoare la teren

| Crt | Categorie folosință | Intra vilan | Suprafața (mp) | Tarla | Parcelă | Nr. topo | Observații / Referințe |
|-----|---------------------|-------------|----------------|-------|---------|----------|------------------------|
| 1 | arabil | NU | 2.436 | 31 | 275 | - | |

Lungime Segmente

1) Valorile lungimilor segmentelor sunt obținute din proiecție în plan.

| Punct început | X / Y | Punct sfârșit | X / Y | Lungime segment (** (m) |
|---------------|----------------------------|---------------|----------------------------|-------------------------|
| 1 | 428.786,737 302.589,466 | 2 | 428.264,424 301.644,743 | 1079.496 |
| 2 | 428.264,424 301.644,743 | 3 | 428.264,493 301.644,718 | 0.073 |
| 3 | 428.264,493 301.644,718 | 4 | 428.266,579 301.643,976 | 2.214 |
| 4 | 428.266,579 301.643,976 | 5 | 428.788,714 302.588,378 | 1079.129 |
| 5 | 428.788,714 302.588,378 | 1 | 428.786,737 302.589,466 | 2.257 |

**** Lungimile segmentelor sunt determinate în planul de proiecție Stereo 70 și sunt rotunjite la 1 milimetru.**

***** Distanța dintre puncte este formată din segmente cumulate ce sunt mai mici decât valoarea 1 milimetru.**

**DATE DESPRE IMOBILUL NR. 4246**

Oficiul de Cadastru și Publicitate Imobiliară DOLJ
Biroul de Cadastru și Publicitate Imobiliară Craiova

A. Partea I. Descrierea imobilului

TEREN Extravilan

Adresa: Jud. Dolj, T31 P277

| Nr. Crt | Nr cadastral Nr. topografic | Suprafața* (mp) | Observații / Referințe |
|---------|-----------------------------|------------------------------------|--|
| A1 | | Din acte: 4.444 Masurata: 4.033 | Sector cadastral:30 Teren neimprejmuit; Imobilul a fost diminuat cu un procent de 9,25% |

B. Partea II. Proprietari și acte

| Inscrieri privitoare la dreptul de proprietate și alte drepturi reale | | Referințe |
|---|--|-----------|
| / | | |
| Act Administrativ nr. TDP 19455, din 22/03/2016 emis de CJSDPAT DOLJ; | | |
| B1 | Intabulare, drept de PROPRIETATE, dobandit prin Reconstituire, cota actuala 1/1, cota initiala 1/1 1) CONSTANTIN ELENA, LIPSA CNP | A1 |

C. Partea III. SARCINI .

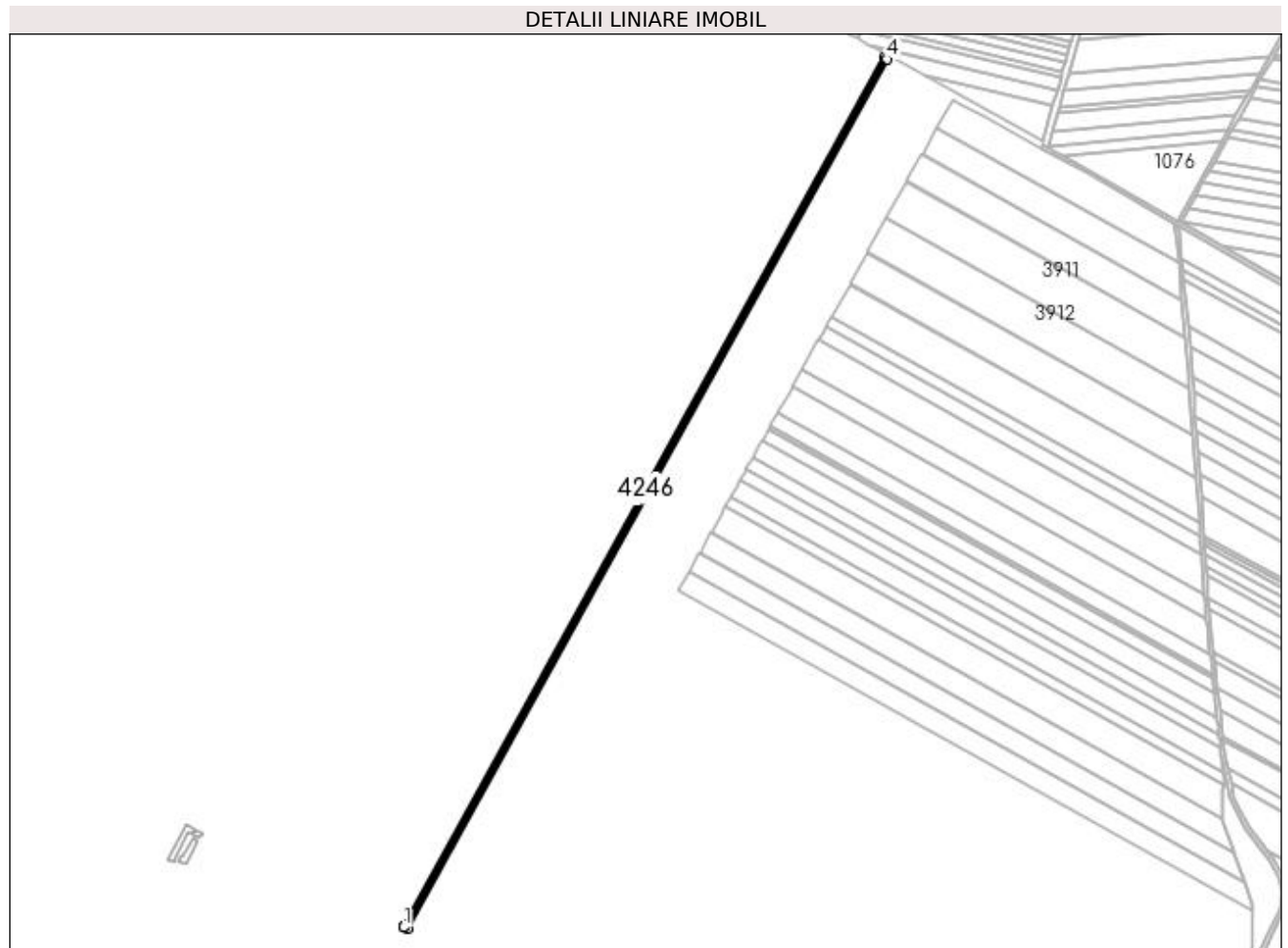
| Inscrieri privind dezmembramintele dreptului de proprietate, drepturi reale de garanție și sarcini | Referințe |
|--|-----------|
| NU SUNT | |

Anexa Nr. 1 La Partea I

Teren

| | | |
|--------------|------------------------------------|---|
| Nr cadastral | Suprafața (mp)* | Observații / Referințe |
| | Din acte: 4.444 Masurata: 4.033 | Imobilul a fost diminuat cu un procent de 9,25% |

* Suprafața este determinată în planul de proiecție Stereo 70.



Date referitoare la teren

| Crt | Categorie folosință | Intra vilan | Suprafața (mp) | Tarla | Parcelă | Nr. topo | Observații / Referințe |
|-----|---------------------|-------------|----------------|-------|---------|----------|------------------------|
| 1 | arabil | NU | 4.033 | 31 | 277 | - | |

Lungime Segmente

1) Valorile lungimilor segmentelor sunt obținute din proiecție în plan.

| Punct început | X / Y | Punct sfârșit | X / Y | Lungime segment (** (m) |
|---------------|----------------------------|---------------|----------------------------|-------------------------|
| 1 | 428.266,579 301.643,976 | 2 | 428.266,656 301.643,949 | 0.082 |
| 2 | 428.266,656 301.643,949 | 3 | 428.270,148 301.642,705 | 3.707 |
| 3 | 428.270,148 301.642,705 | 4 | 428.791,989 302.586,575 | 1078.521 |
| 4 | 428.791,989 302.586,575 | 5 | 428.788,714 302.588,378 | 3.739 |
| 5 | 428.788,714 302.588,378 | 1 | 428.266,579 301.643,976 | 1079.129 |

**** Lungimile segmentelor sunt determinate în planul de proiecție Stereo 70 și sunt rotunjite la 1 milimetru.**

***** Distanța dintre puncte este formată din segmente cumulate ce sunt mai mici decât valoarea 1 milimetru.**

**DATE DESPRE IMOBILUL NR. 4247**

Oficiul de Cadastru și Publicitate Imobiliară DOLJ
Biroul de Cadastru și Publicitate Imobiliară Craiova

A. Partea I. Descrierea imobilului

TEREN Extravilan

Adresa: Jud. Dolj, T31 P267/2

| Nr. Crt | Nr cadastral Nr. topografic | Suprafața* (mp) | Observații / Referințe |
|---------|-----------------------------|-----------------|---|
| A1 | 30181 | 5.000 | Sector cadastral:30 Teren neimprejmuit; |

B. Partea II. Proprietari și acte

| Inscrieri privitoare la dreptul de proprietate și alte drepturi reale | Referințe |
|---|-----------|
| 17171 / 14/03/2011 | |
| Act Notarial nr. CVC AUT NR 421, din 11/03/2011 emis de NP FAURAR VIRGIL CLAUDIU; | |
| B1 | A1 |
| Intabulare, drept de PROPRIETATE, dobandit prin Conventie, cota actuala 1/1, cota initiala 1/1 1) SC RURAL OLTENIA SRL, CIF:22112978 | |

C. Partea III. SARCINI .

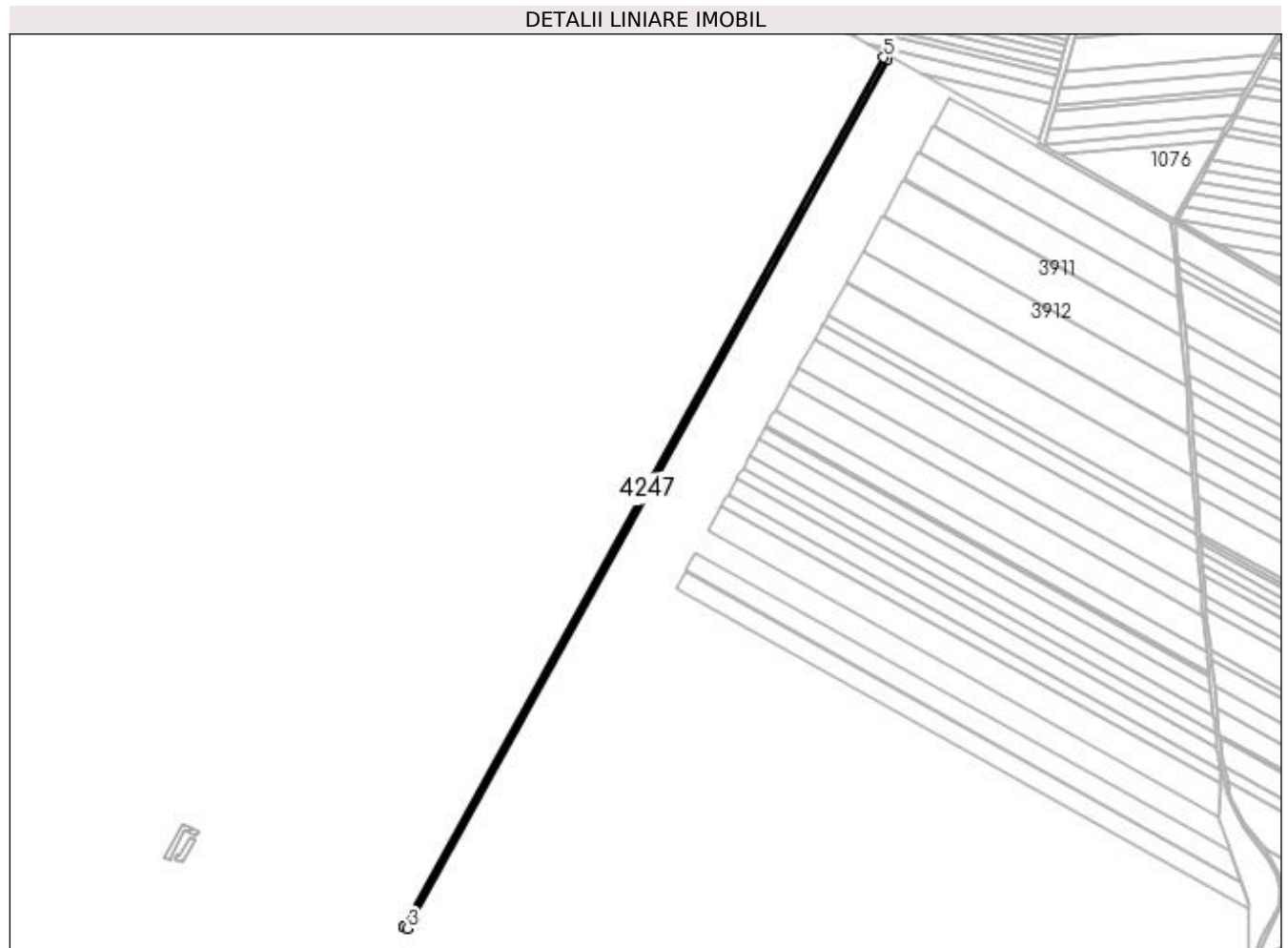
| Inscrieri privind dezmembramintele dreptului de proprietate, drepturi reale de garanție și sarcini | Referințe |
|--|-----------|
| NU SUNT | |

Anexa Nr. 1 La Partea I

Teren

| Nr cadastral | Suprafața (mp)* | Observații / Referințe |
|--------------|-----------------|------------------------|
| 30181 | 5.000 | |

* Suprafața este determinată în planul de proiecție Stereo 70.



Date referitoare la teren

| Crt | Categorie folosință | Intra vilan | Suprafața (mp) | Tarla | Parcelă | Nr. topo | Observații / Referințe |
|-----|---------------------|-------------|----------------|-------|---------|----------|------------------------|
| 1 | arabil | NU | 5.000 | 31 | 267/2 | - | |

Lungime Segmente

1) Valorile lungimilor segmentelor sunt obținute din proiecție în plan.

| Punct început | X / Y | Punct sfârșit | X / Y | Lungime segment (** (m) |
|---------------|----------------------------|---------------|----------------------------|-------------------------|
| 1 | 428.270,148 301.642,705 | 2 | 428.270,22 301.642,68 | 0.076 |
| 2 | 428.270,22 301.642,68 | 3 | 428.274,576 301.641,129 | 4.624 |
| 3 | 428.274,576 301.641,129 | 4 | 428.796,052 302.584,339 | 1077.767 |
| 4 | 428.796,052 302.584,339 | 5 | 428.791,989 302.586,575 | 4.638 |
| 5 | 428.791,989 302.586,575 | 1 | 428.270,148 301.642,705 | 1078.521 |

**** Lungimile segmentelor sunt determinate în planul de proiecție Stereo 70 și sunt rotunjite la 1 milimetru.**

***** Distanța dintre puncte este formată din segmente cumulate ce sunt mai mici decât valoarea 1 milimetru.**

**DATE DESPRE IMOBILUL NR. 4248**

Oficiul de Cadastru și Publicitate Imobiliară DOLJ
 Biroul de Cadastru și Publicitate Imobiliară Craiova

A. Partea I. Descrierea imobilului

TEREN Extravilan

Adresa: Jud. Dolj, T31 P277

| Nr. Crt | Nr cadastral Nr. topografic | Suprafața* (mp) | Observații / Referințe |
|---------|-----------------------------|--------------------------------------|--|
| A1 | | Din acte: 30.580 Masurata: 27.750 | Sector cadastral:30 Teren neimprejmuit; Imobilul a fost diminuat cu un procent de 9,25% |

B. Partea II. Proprietari și acte

| Inscrieri privitoare la dreptul de proprietate și alte drepturi reale | | Referințe |
|--|---|-----------|
| / | | |
| Act Administrativ nr. TDP 95259538, din 01/10/1995 emis de CJSDPAT DOLJ; | | |
| B1 | Intabulare, drept de PROPRIETATE, dobandit prin Reconstituire, cota actuala 1/1, cota initiala 1/1 1) MANDĂ ELENA , LIPSA CNP | A1 |

C. Partea III. SARCINI .

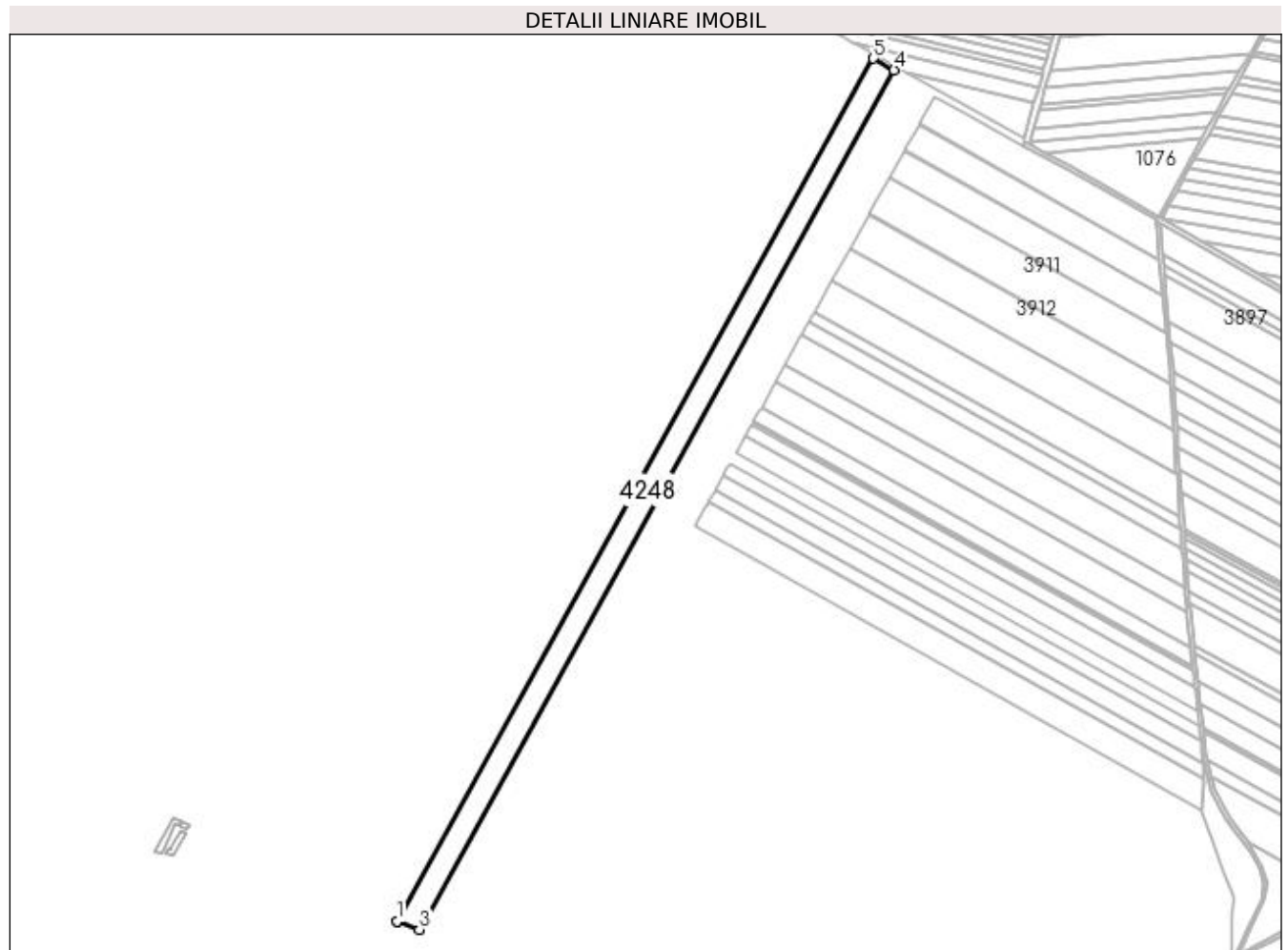
| Inscrieri privind dezmembramintele dreptului de proprietate, drepturi reale de garanție și sarcini | Referințe |
|--|-----------|
| NU SUNT | |

Anexa Nr. 1 La Partea I

Teren

| Nr cadastral | Suprafața (mp)* | Observații / Referințe |
|--------------|---|---|
| | Din acte: 30.580 Masurata: 27.750 | Imobilul a fost diminuat cu un procent de 9,25% |

* Suprafața este determinată în planul de proiecție Stereo 70.



Date referitoare la teren

| Crt | Categorie folosință | Intravilan | Suprafața (mp) | Tarla | Parcelă | Nr. topo | Observații / Referințe |
|-----|---------------------|------------|----------------|-------|---------|----------|------------------------|
| 1 | arabil | NU | 27.750 | 31 | 277 | - | |

Lungime Segmente

1) Valorile lungimilor segmentelor sunt obținute din proiecție în plan.

| Punct început | X / Y | Punct sfârșit | X / Y | Lungime segment (** (m) |
|---------------|----------------------------|---------------|----------------------------|-------------------------|
| 1 | 428.274,576 301.641,129 | 2 | 428.274,664 301.641,098 | 0.093 |
| 2 | 428.274,664 301.641,098 | 3 | 428.299,206 301.632,361 | 26.051 |
| 3 | 428.299,206 301.632,361 | 4 | 428.818,652 302.571,898 | 1073.571 |
| 4 | 428.818,652 302.571,898 | 5 | 428.796,052 302.584,339 | 25.798 |

| Punct început | X / Y | Punct sfârșit | X / Y | Lungime segment (** (m) |
|---------------|----------------------------|---------------|----------------------------|-------------------------|
| 5 | 428.796,052 302.584,339 | 1 | 428.274,576 301.641,129 | 1077.767 |

** Lungimile segmentelor sunt determinate în planul de proiecție Stereo 70 și sunt rotunjite la 1 milimetru.

*** Distanța dintre puncte este formată din segmente cumulate ce sunt mai mici decât valoarea 1 milimetru.

**DATE DESPRE IMOBILUL NR. 4249**

Oficiul de Cadastru și Publicitate Imobiliară DOLJ
 Biroul de Cadastru și Publicitate Imobiliară Craiova

A. Partea I. Descrierea imobilului

TEREN Extravilan

Adresa: Jud. Dolj, T31 P1278

| Nr. Crt | Nr cadastral Nr. topografic | Suprafața* (mp) | Observații / Referințe |
|---------|-----------------------------|--------------------------------------|--|
| A1 | | Din acte: 12.638 Masurata: 11.469 | Sector cadastral:30 Teren neimprejmuit; Imobilul a fost diminuat cu un procent de 9,25% |

B. Partea II. Proprietari și acte

| Inscrieri privitoare la dreptul de proprietate și alte drepturi reale | | Referințe |
|--|--|-----------|
| / | | |
| Act Administrativ nr. TDP 1304-44812, din 07/10/1999 emis de CJSDPAT DOLJ; | | |
| B1 | Intabulare, drept de PROPRIETATE, dobandit prin Reconstituire, cota actuala 1/1, cota initiala 1/1 1) PUȚUREANU EMIL, LIPSA CNP | A1 |

C. Partea III. SARCINI .

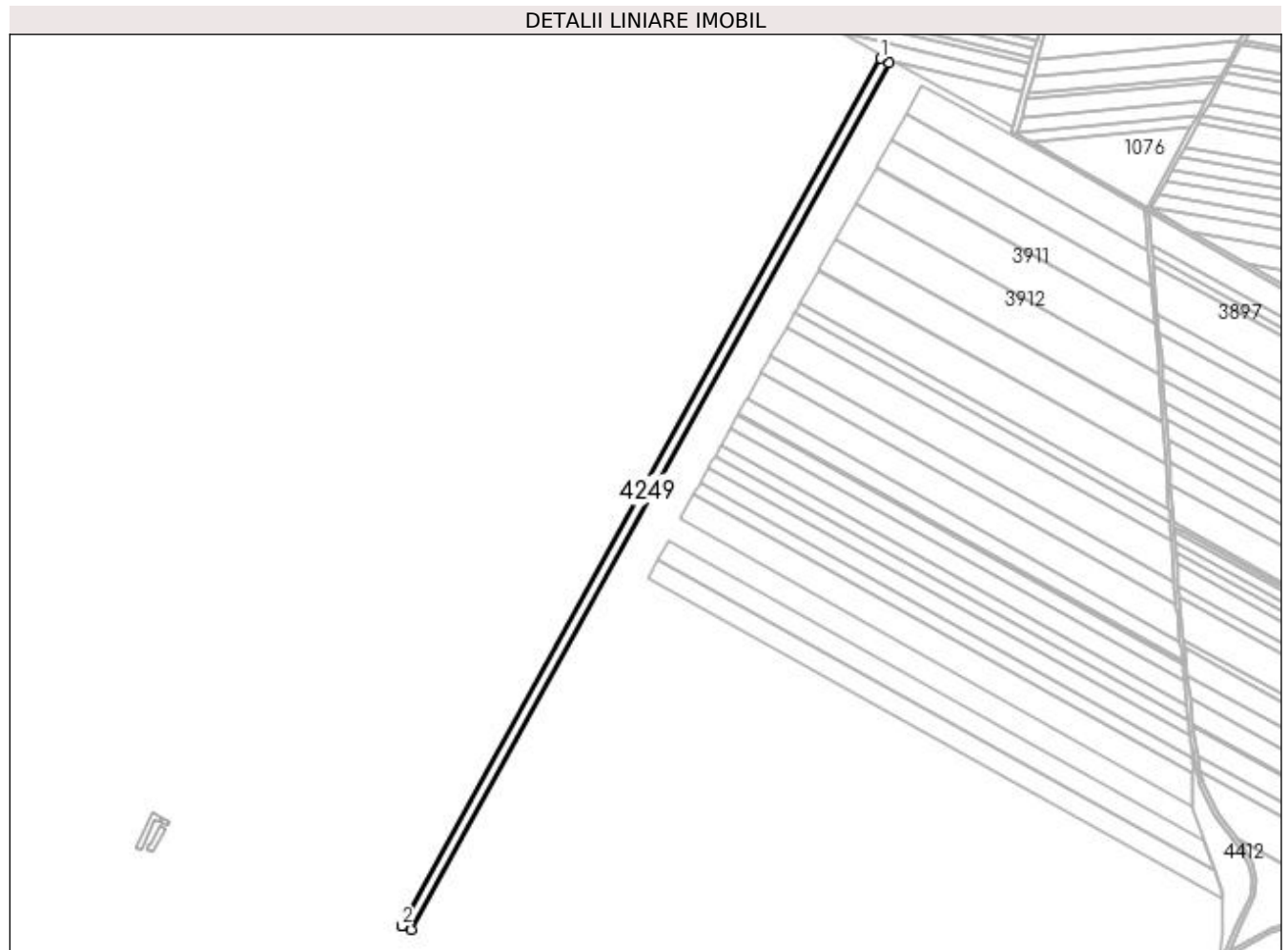
| Inscrieri privind dezmembramintele dreptului de proprietate, drepturi reale de garanție și sarcini | Referințe |
|--|-----------|
| NU SUNT | |

Anexa Nr. 1 La Partea I

Teren

| Nr cadastral | Suprafața (mp)* | Observații / Referințe |
|--------------|---|---|
| | Din acte: 12.638 Masurata: 11.469 | Imobilul a fost diminuat cu un procent de 9,25% |

* Suprafața este determinată în planul de proiecție Stereo 70.



Date referitoare la teren

| Crt | Categorie folosință | Intravilan | Suprafața (mp) | Tarla | Parcelă | Nr. topo | Observații / Referințe |
|-----|---------------------|------------|----------------|-------|---------|----------|------------------------|
| 1 | arabil | NU | 11.469 | 31 | 1278 | - | |

Lungime Segmente

1) Valorile lungimilor segmentelor sunt obținute din proiecție în plan.

| Punct început | X / Y | Punct sfârșit | X / Y | Lungime segment (** (m) |
|---------------|----------------------------|---------------|----------------------------|-------------------------|
| 1 | 428.818,652 302.571,898 | 2 | 428.299,206 301.632,361 | 1073.571 |
| 2 | 428.299,206 301.632,361 | 3 | 428.299,259 301.632,342 | 0.056 |
| 3 | 428.299,259 301.632,342 | 4 | 428.309,414 301.628,727 | 10.779 |
| 4 | 428.309,414 301.628,727 | 5 | 428.828,018 302.566,742 | 1071.831 |

| Punct început | X / Y | Punct sfârșit | X / Y | Lungime segment (** (m) |
|---------------|----------------------------|---------------|----------------------------|-------------------------|
| 5 | 428.828,018 302.566,742 | 1 | 428.818,652 302.571,898 | 10.691 |

** Lungimile segmentelor sunt determinate în planul de proiecție Stereo 70 și sunt rotunjite la 1 milimetru.

*** Distanța dintre puncte este formată din segmente cumulate ce sunt mai mici decât valoarea 1 milimetru.

**DATE DESPRE IMOBILUL NR. 4250**

Oficiul de Cadastru și Publicitate Imobiliară DOLJ
Biroul de Cadastru și Publicitate Imobiliară Craiova

A. Partea I. Descrierea imobilului

TEREN Extravilan

Adresa: Jud. Dolj, T31 P282

| Nr. Crt | Nr cadastral Nr. topografic | Suprafața* (mp) | Observații / Referințe |
|---------|--------------------------------|------------------------------------|--|
| A1 | | Din acte: 5.000 Masurata: 4.537 | Sector cadastral:30 Teren neimprejmuit; Imobilul a fost diminuat cu un procent de 9,25% |

B. Partea II. Proprietari și acte

| Inscrieri privitoare la dreptul de proprietate și alte drepturi reale | | Referințe |
|--|---|-----------|
| / | | |
| Act Administrativ nr. TDP 595-2198, din 05/05/1994 emis de CJSDPAT DOLJ; | | |
| B1 | Intabulare, drept de PROPRIETATE, dobandit prin Reconstituire, cota actuala 1/1, cota initiala 1/1 1) NICOLA MINA , LIPSA CNP | A1 |

C. Partea III. SARCINI .

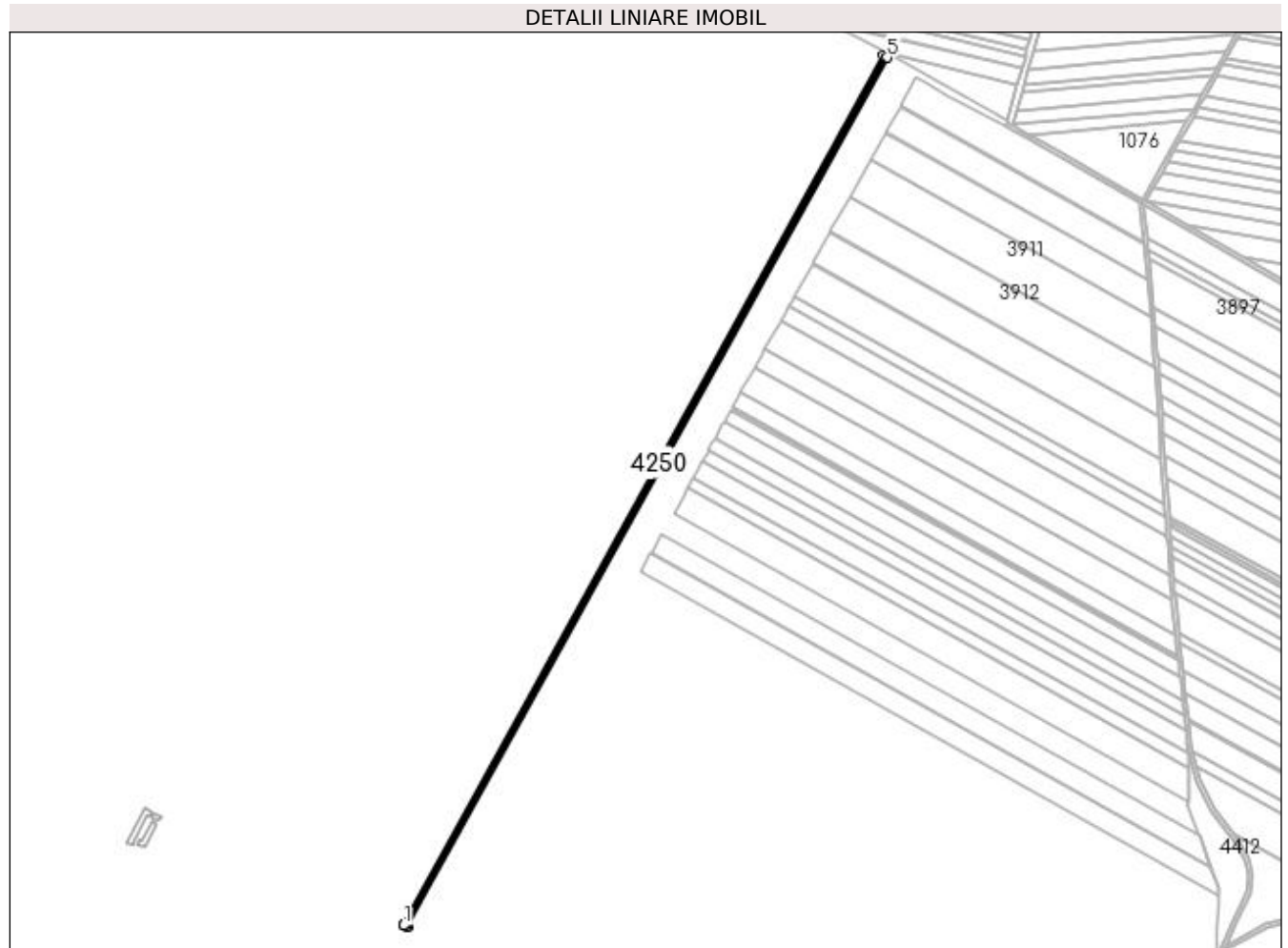
| Inscrieri privind dezmembramintele dreptului de proprietate, drepturi reale de garanție și sarcini | Referințe |
|--|-----------|
| NU SUNT | |

Anexa Nr. 1 La Partea I

Teren

| | | |
|--------------|------------------------------------|---|
| Nr cadastral | Suprafața (mp)* | Observații / Referințe |
| | Din acte: 5.000 Masurata: 4.537 | Imobilul a fost diminuat cu un procent de 9,25% |

* Suprafața este determinată în planul de proiecție Stereo 70.



Date referitoare la teren

| Crt | Categorie folosință | Intra vilan | Suprafața (mp) | Tarla | Parcelă | Nr. topo | Observații / Referințe |
|-----|---------------------|-------------|----------------|-------|---------|----------|------------------------|
| 1 | arabil | NU | 4.537 | 31 | 282 | - | |

Lungime Segmente

1) Valorile lungimilor segmentelor sunt obținute din proiecție în plan.

| Punct început | X / Y | Punct sfârșit | X / Y | Lungime segment (** (m) |
|---------------|----------------------------|---------------|----------------------------|-------------------------|
| 1 | 428.309,414 301.628,727 | 2 | 428.309,451 301.628,714 | 0.039 |
| 2 | 428.309,451 301.628,714 | 3 | 428.312,311 301.627,696 | 3.036 |
| 3 | 428.312,311 301.627,696 | 4 | 428.313,45 301.627,276 | 1.214 |
| 4 | 428.313,45 301.627,276 | 5 | 428.831,727 302.564,7 | 1071.156 |
| 5 | 428.831,727 302.564,7 | 6 | 428.828,018 302.566,742 | 4.234 |

| Punct început | X / Y | Punct sfârșit | X / Y | Lungime segment (** (m) |
|---------------|----------------------------|---------------|----------------------------|-------------------------|
| 6 | 428.828,018 302.566,742 | 1 | 428.309,414 301.628,727 | 1071.831 |

** Lungimile segmentelor sunt determinate în planul de proiecție Stereo 70 și sunt rotunjite la 1 milimetru.

*** Distanța dintre puncte este formată din segmente cumulate ce sunt mai mici decât valoarea 1 milimetru.

**DATE DESPRE IMOBILUL NR. 4251**

Oficiul de Cadastru și Publicitate Imobiliară DOLJ
Biroul de Cadastru și Publicitate Imobiliară Craiova

A. Partea I. Descrierea imobilului

TEREN Extravilan

Adresa: Jud. Dolj, T31 P282

| Nr. Crt | Nr cadastral Nr. topografic | Suprafața* (mp) | Observații / Referințe |
|---------|-----------------------------|-------------------------------------|--|
| A1 | | Din acte: 10.643 Masurata: 9.658 | Sector cadastral:30 Teren neimprejmuit; Imobilul a fost diminuat cu un procent de 9,25% |

B. Partea II. Proprietari și acte

| Inscrieri privitoare la dreptul de proprietate și alte drepturi reale | | Referințe |
|--|--|-----------|
| / | | |
| Act Administrativ nr. TDP 1017-48563, din 21/03/1995 emis de CJSDPAT DOLJ; | | |
| B1 | Intabulare, drept de PROPRIETATE, dobandit prin Reconstituire, cota actuala 1/1, cota initiala 1/1 1) CIOCIOI AURELIAN DEFUNCT:Da | A1 |

C. Partea III. SARCINI .

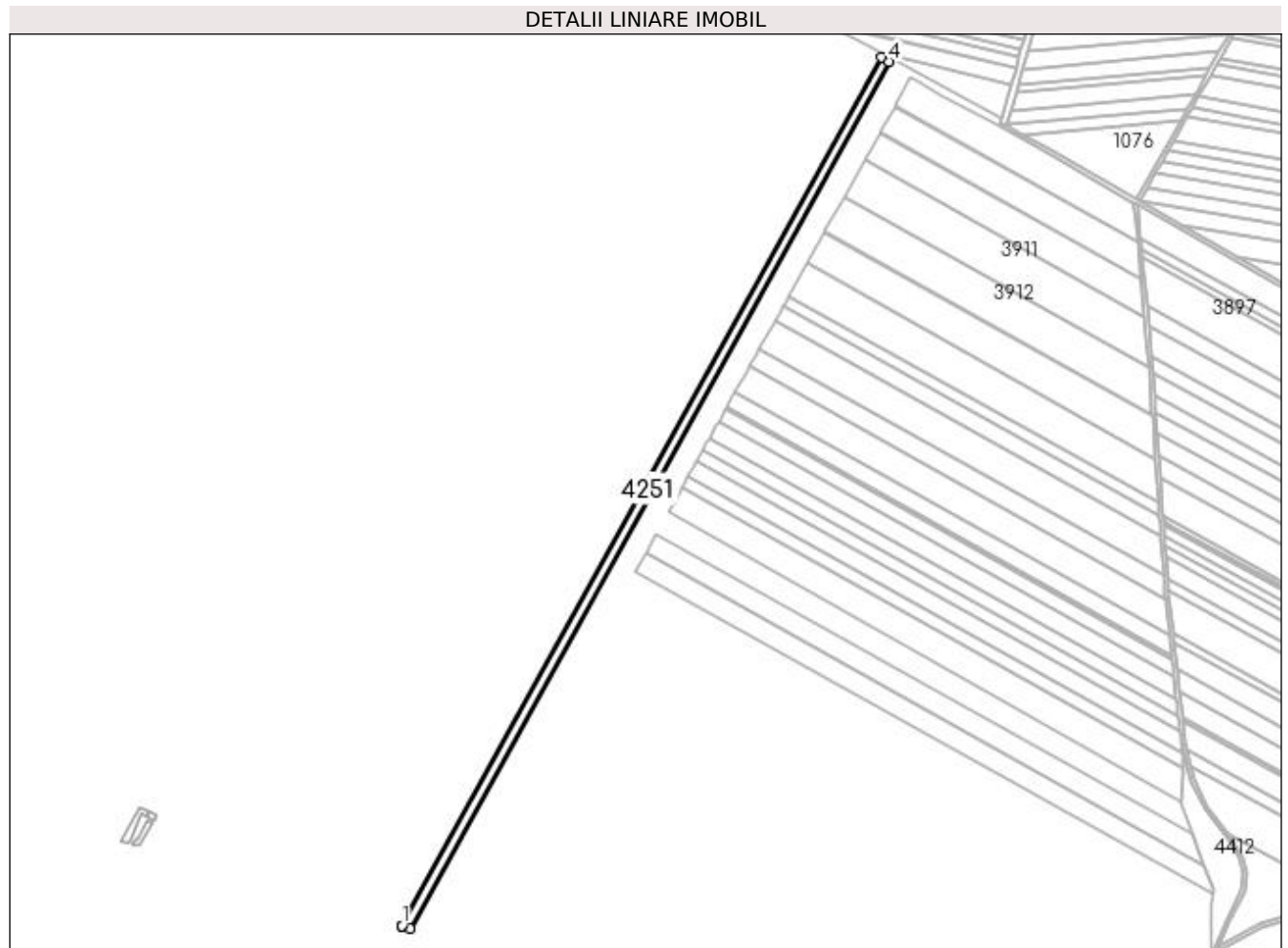
| Inscrieri privind dezmembramintele dreptului de proprietate, drepturi reale de garanție și sarcini | Referințe |
|--|-----------|
| NU SUNT | |

Anexa Nr. 1 La Partea I

Teren

| | | |
|--------------|-------------------------------------|---|
| Nr cadastral | Suprafața (mp)* | Observații / Referințe |
| | Din acte: 10.643 Masurata: 9.658 | Imobilul a fost diminuat cu un procent de 9,25% |

* Suprafața este determinată în planul de proiecție Stereo 70.



Date referitoare la teren

| Crt | Categorie folosință | Intra vilan | Suprafața (mp) | Tarla | Parcelă | Nr. topo | Observații / Referințe |
|-----|---------------------|-------------|----------------|-------|---------|----------|------------------------|
| 1 | arabil | NU | 9.658 | 31 | 282 | - | |

Lungime Segmente

1) Valorile lungimilor segmentelor sunt obținute din proiecție în plan.

| Punct început | X / Y | Punct sfârșit | X / Y | Lungime segment (** (m) |
|---------------|----------------------------|---------------|----------------------------|-------------------------|
| 1 | 428.313,45 301.627,276 | 2 | 428.313,482 301.627,265 | 0.034 |
| 2 | 428.313,482 301.627,265 | 3 | 428.322,017 301.624,124 | 9.095 |
| 3 | 428.322,017 301.624,124 | 4 | 428.839,631 302.560,349 | 1069.786 |
| 4 | 428.839,631 302.560,349 | 5 | 428.831,727 302.564,7 | 9.022 |
| 5 | 428.831,727 302.564,7 | 1 | 428.313,45 301.627,276 | 1071.156 |

**** Lungimile segmentelor sunt determinate în planul de proiecție Stereo 70 și sunt rotunjite la 1 milimetru.**

***** Distanța dintre puncte este formată din segmente cumulate ce sunt mai mici decât valoarea 1 milimetru.**

**DATE DESPRE IMOBILUL NR. 4252**

Oficiul de Cadastru și Publicitate Imobiliară DOLJ
Biroul de Cadastru și Publicitate Imobiliară Craiova

A. Partea I. Descrierea imobilului

TEREN Extravilan

Adresa: Jud. Dolj, T31 P283

| Nr. Crt | Nr cadastral Nr. topografic | Suprafața* (mp) | Observații / Referințe |
|---------|--------------------------------|--------------------------------------|--|
| A1 | | Din acte: 25.586 Masurata: 23.218 | Sector cadastral:30 Teren neimprejmuat; Imobilul a fost diminuat cu un procent de 9,25% |

B. Partea II. Proprietari și acte

| Inscrieri privitoare la dreptul de proprietate și alte drepturi reale | | Referințe |
|--|--|-----------|
| / | | |
| Act Administrativ nr. TDP 1010-48563, din 17/03/1995 emis de CJSDPAT DOLJ; | | |
| B1 | Intabulare, drept de PROPRIETATE, dobandit prin Reconstituire, cota actuala 1/1, cota initiala 1/1 1) DINCA ILIE , LIPSA CNP | A1 |

C. Partea III. SARCINI .

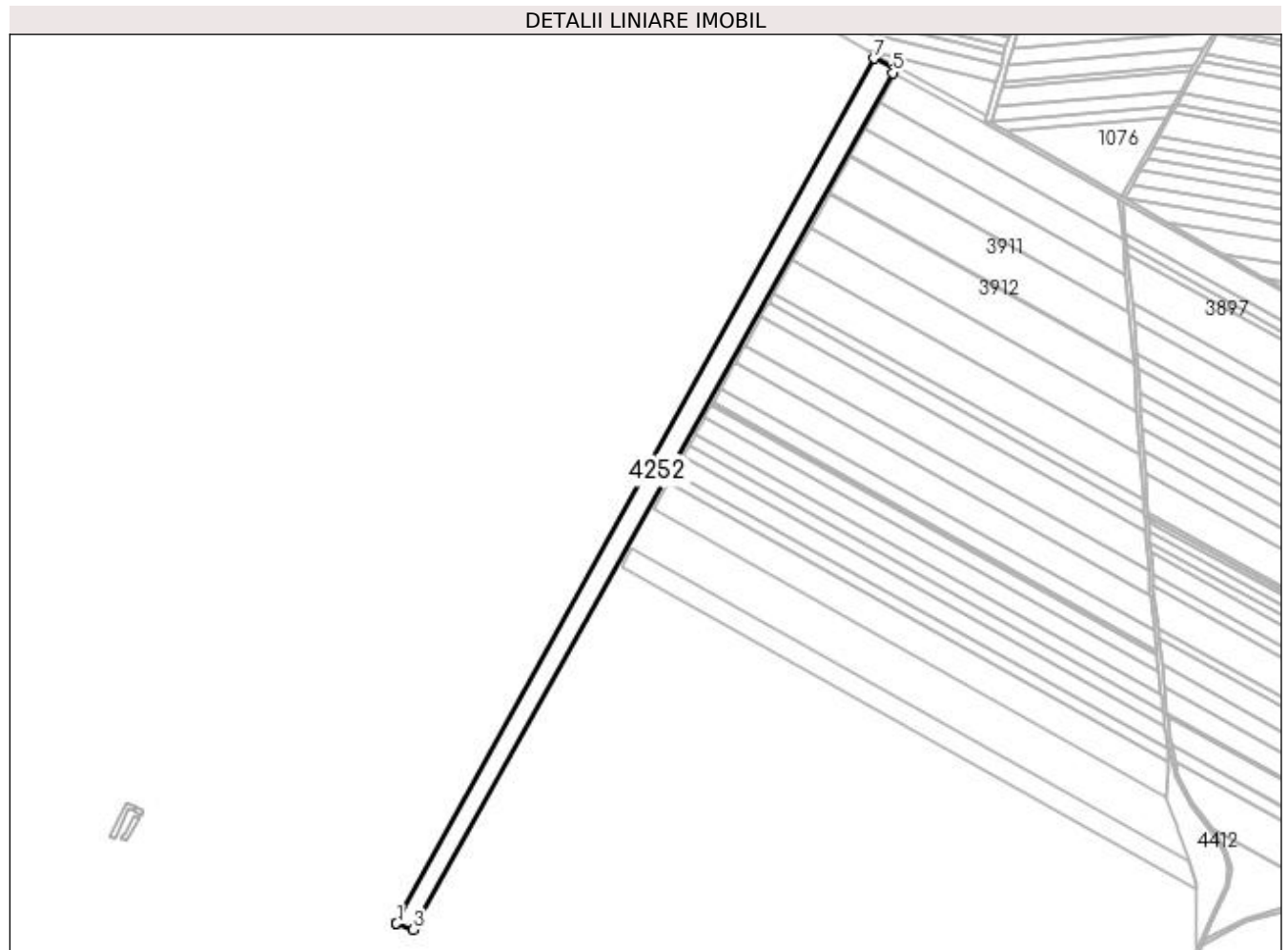
| Inscrieri privind dezmembramintele dreptului de proprietate, drepturi reale de garanție și sarcini | Referințe |
|--|-----------|
| NU SUNT | |

Anexa Nr. 1 La Partea I

Teren

| Nr cadastral | Suprafața (mp)* | Observații / Referințe |
|--------------|---|---|
| | Din acte: 25.586 Masurata: 23.218 | Imobilul a fost diminuat cu un procent de 9,25% |

* Suprafața este determinată în planul de proiecție Stereo 70.



Date referitoare la teren

| Crt | Categorie folosință | Intravilan | Suprafața (mp) | Tarla | Parcelă | Nr. topo | Observații / Referințe |
|-----|---------------------|------------|----------------|-------|---------|----------|------------------------|
| 1 | arabil | NU | 23.218 | 31 | 283 | - | |

Lungime Segmente

1) Valorile lungimilor segmentelor sunt obținute din proiecție în plan.

| Punct început | X / Y | Punct sfârșit | X / Y | Lungime segment (** (m) |
|---------------|----------------------------|---------------|----------------------------|-------------------------|
| 1 | 428.322,017 301.624,124 | 2 | 428.322,036 301.624,117 | 0.02 |
| 2 | 428.322,036 301.624,117 | 3 | 428.339,808 301.617,578 | 18.937 |
| 3 | 428.339,808 301.617,578 | 4 | 428.341,787 301.621,112 | 4.05 |
| 4 | 428.341,787 301.621,112 | 5 | 428.859,346 302.544,93 | 1058.918 |

| Punct început | X / Y | Punct sfârșit | X / Y | Lungime segment (** (m) |
|---------------|----------------------------|---------------|----------------------------|-------------------------|
| 5 | 428.859,346 302.544,93 | 6 | 428.861,286 302.548,428 | 4.0 |
| 6 | 428.861,286 302.548,428 | 7 | 428.839,631 302.560,349 | 24.719 |
| 7 | 428.839,631 302.560,349 | 1 | 428.322,017 301.624,124 | 1069.786 |

** Lungimile segmentelor sunt determinate în planul de proiecție Stereo 70 și sunt rotunjite la 1 milimetru.

*** Distanța dintre puncte este formată din segmente cumulate ce sunt mai mici decât valoarea 1 milimetru.

**DATE DESPRE IMOBILUL NR. 4349**

Oficiul de Cadastru și Publicitate Imobiliară DOLJ
Biroul de Cadastru și Publicitate Imobiliară Craiova

A. Partea I. Descrierea imobilului

TEREN Extravilan

Adresa: Jud. Dolj, De 1059/7

| Nr. Crt | Nr cadastral Nr. topografic | Suprafața* (mp) | Observații / Referințe |
|---------|-----------------------------|-----------------|---|
| A1 | | 5.108 | Sector cadastral:30 Teren neimprejmuit; |

B. Partea II. Proprietari și acte

| Inscrieri privitoare la dreptul de proprietate și alte drepturi reale | | Referințe |
|--|---|-----------|
| / | | |
| Act Normativ nr. Legea 7, din 13/03/1996 emis de PARLAMENTUL ROMÂNIEI; | | |
| B1 | Inscrierea provizorie, drept de PROPRIETATE, dobandit prin Lege, cota actuala 1/1, cota initiala 1/1 1) NEIDENTIFICAT NEIDENTIFICAT, CIF:0000000000000 | A1 |

C. Partea III. SARCINI .

| Inscrieri privind dezmembramintele dreptului de proprietate, drepturi reale de garanție și sarcini | Referințe |
|--|-----------|
| NU SUNT | |

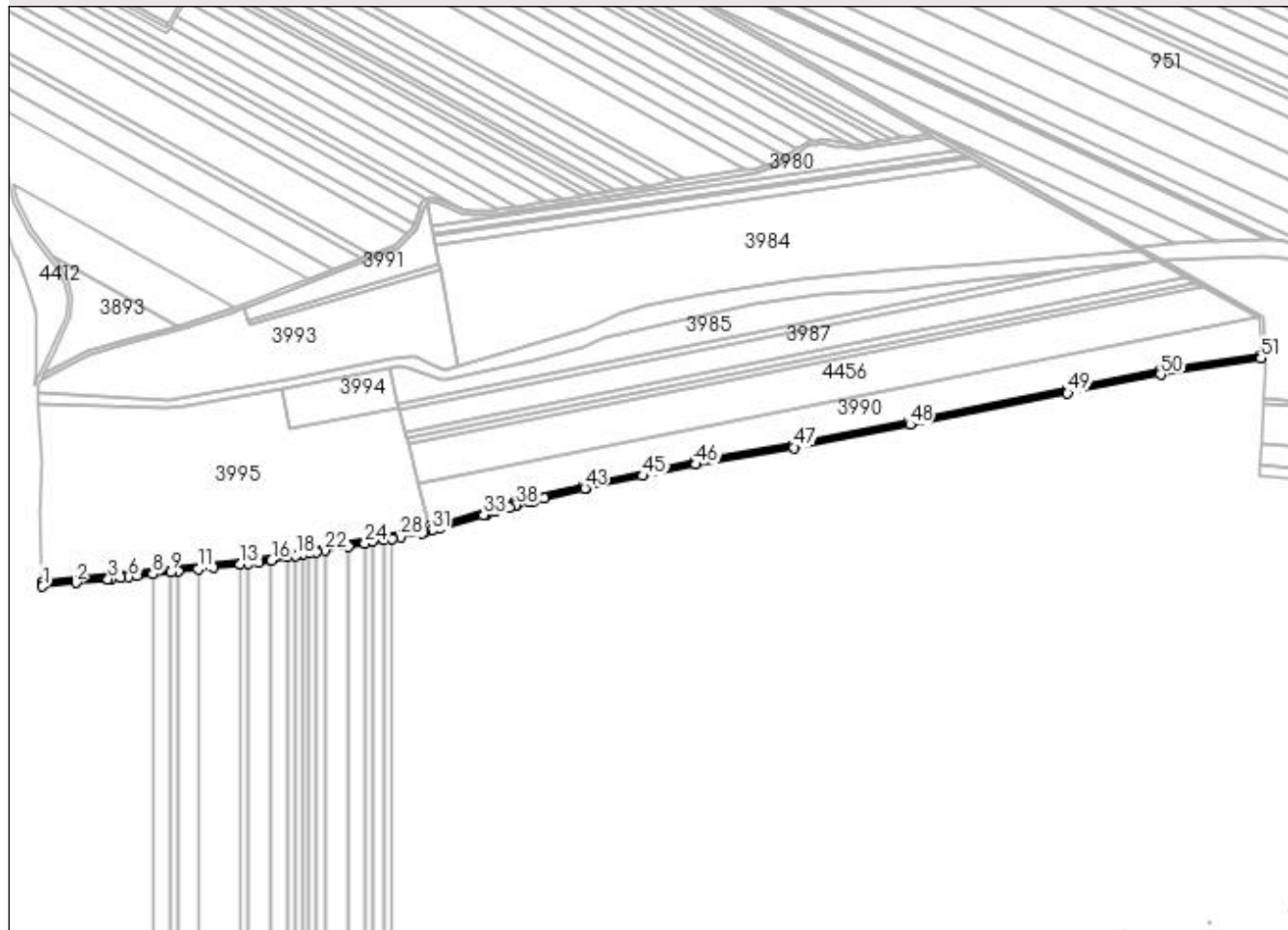
Anexa Nr. 1 La Partea I

Teren

| | | |
|--------------|-----------------|------------------------|
| Nr cadastral | Suprafața (mp)* | Observații / Referințe |
| | 5.108 | |

* Suprafața este determinată în planul de proiecție Stereo 70.

DETALII LINIARE IMOBIL



Date referitoare la teren

| Crt | Categorie folosință | Intra vilan | Suprafața (mp) | Tarla | Parcelă | Nr. topo | Observații / Referințe |
|-----|---------------------|-------------|----------------|-----------|---------|----------|------------------------|
| 1 | drum | NU | 5.108 | De 1059/7 | - | - | |

Lungime Segmente

1) Valorile lungimilor segmentelor sunt obținute din proiecție în plan.

| Punct început | X / Y | Punct sfârșit | X / Y | Lungime segment | Punct început | X / Y | Punct sfârșit | X / Y | Lungime segment | Punct început | X / Y | Punct sfârșit | X / Y | Lungime segment |
|---------------|----------------------------|---------------|----------------------------|-----------------|---------------|----------------------------|---------------|----------------------------|-----------------|---------------|----------------------------|---------------|----------------------------|-----------------|
| 1 | 429.195,439 301.386,906 | 2 | 429.229,698 301.390,704 | 34.469 | 2 | 429.229,698 301.390,704 | 3 | 429.262,592 301.394,351 | 33.096 | 3 | 429.262,592 301.394,351 | 4 | 429.265,684 301.394,694 | 3.111 |
| 4 | 429.265,684 301.394,694 | 5 | 429.275,679 301.395,802 | 10.056 | 5 | 429.275,679 301.395,802 | 6 | 429.283,661 301.396,687 | 8.031 | 6 | 429.283,661 301.396,687 | 7 | 429.292,537 301.397,671 | 8.93 |
| 7 | 429.292,537 301.397,671 | 8 | 429.308,586 301.399,45 | 16.147 | 8 | 429.308,586 301.399,45 | 9 | 429.326,991 301.401,491 | 18.518 | 9 | 429.326,991 301.401,491 | 10 | 429.335,079 301.402,387 | 8.137 |
| 10 | 429.335,079 301.402,387 | 11 | 429.355,069 301.404,603 | 20.112 | 11 | 429.355,069 301.404,603 | 12 | 429.371,38 301.406,412 | 16.411 | 12 | 429.371,38 301.406,412 | 13 | 429.398,78 301.409,449 | 27.568 |
| 13 | 429.398,78 301.409,449 | 14 | 429.407,021 301.410,363 | 8.292 | 14 | 429.407,021 301.410,363 | 15 | 429.417,892 301.411,568 | 10.938 | 15 | 429.417,892 301.411,568 | 16 | 429.430,947 301.413,91 | 13.263 |
| 16 | 429.430,947 301.413,91 | 17 | 429.447,379 301.416,857 | 16.694 | 17 | 429.447,379 301.416,857 | 18 | 429.456,253 301.418,449 | 9.016 | 18 | 429.456,253 301.418,449 | 19 | 429.463,089 301.419,675 | 6.945 |

| Punct început | X / Y | Punct sfârșit | X / Y | Lungime segment | Punct început | X / Y | Punct sfârșit | X / Y | Lungime segment | Punct început | X / Y | Punct sfârșit | X / Y | Lungime segment |
|---------------|----------------------------|---------------|----------------------------|-----------------|---------------|----------------------------|---------------|----------------------------|-----------------|---------------|----------------------------|---------------|----------------------------|-----------------|
| 19 | 429.463,089 301.419,675 | 20 | 429.469,285 301.420,786 | 6.295 | 20 | 429.469,285 301.420,786 | 21 | 429.477,42 301.422,245 | 8.265 | 21 | 429.477,42 301.422,245 | 22 | 429.485,538 301.423,701 | 8.248 |
| 22 | 429.485,538 301.423,701 | 23 | 429.509,966 301.428,083 | 24.818 | 23 | 429.509,966 301.428,083 | 24 | 429.526,839 301.431,109 | 17.142 | 24 | 429.526,839 301.431,109 | 25 | 429.534,841 301.432,545 | 8.13 |
| 25 | 429.534,841 301.432,545 | 26 | 429.546,75 301.434,681 | 12.099 | 26 | 429.546,75 301.434,681 | 27 | 429.554,707 301.436,108 | 8.084 | 27 | 429.554,707 301.436,108 | 28 | 429.563,54 301.437,692 | 8.974 |
| 28 | 429.563,54 301.437,692 | 29 | 429.586,632 301.441,834 | 23.461 | 29 | 429.586,632 301.441,834 | 30 | 429.587,768 301.442,153 | 1.18 | 30 | 429.587,768 301.442,153 | 31 | 429.595,668 301.444,369 | 8.205 |
| 31 | 429.595,668 301.444,369 | 32 | 429.603,446 301.446,551 | 8.078 | 32 | 429.603,446 301.446,551 | 33 | 429.649,078 301.460,252 | 47.644 | 33 | 429.649,078 301.460,252 | 34 | 429.650,958 301.460,773 | 1.951 |
| 34 | 429.650,958 301.460,773 | 35 | 429.652,798 301.461,369 | 1.934 | 35 | 429.652,798 301.461,369 | 36 | 429.660,855 301.463,787 | 8.412 | 36 | 429.660,855 301.463,787 | 37 | 429.675,513 301.468,188 | 15.304 |
| 37 | 429.675,513 301.468,188 | 38 | 429.682,838 301.470,387 | 7.648 | 38 | 429.682,838 301.470,387 | 39 | 429.683,203 301.470,497 | 0.381 | 39 | 429.683,203 301.470,497 | 40 | 429.696,264 301.473,69 | 13.446 |
| 40 | 429.696,264 301.473,69 | 41 | 429.701,255 301.474,91 | 5.138 | 41 | 429.701,255 301.474,91 | 42 | 429.712,018 301.477,541 | 11.08 | 42 | 429.712,018 301.477,541 | 43 | 429.753,196 301.487,608 | 42.391 |
| 43 | 429.753,196 301.487,608 | 44 | 429.755,052 301.488,009 | 1.899 | 44 | 429.755,052 301.488,009 | 45 | 429.813,314 301.500,613 | 59.61 | 45 | 429.813,314 301.500,613 | 46 | 429.867,774 301.512,394 | 55.72 |
| 46 | 429.867,774 301.512,394 | 47 | 429.969,056 301.529,614 | 102.735 | 47 | 429.969,056 301.529,614 | 48 | 430.088,011 301.553,405 | 121.311 | 48 | 430.088,011 301.553,405 | 49 | 430.250,403 301.585,671 | 165.566 |
| 49 | 430.250,403 301.585,671 | 50 | 430.346,136 301.604,741 | 97.614 | 50 | 430.346,136 301.604,741 | 51 | 430.449,189 301.621,842 | 104.462 | 51 | 430.449,189 301.621,842 | 52 | 430.449,113 301.625,884 | 4.043 |
| 52 | 430.449,113 301.625,884 | 53 | 430.345,418 301.608,677 | 105.113 | 53 | 430.345,418 301.608,677 | 54 | 430.249,623 301.589,594 | 97.677 | 54 | 430.249,623 301.589,594 | 55 | 430.087,229 301.557,328 | 165.568 |
| 55 | 430.087,229 301.557,328 | 56 | 429.968,328 301.533,548 | 121.256 | 56 | 429.968,328 301.533,548 | 57 | 429.867,015 301.516,322 | 102.767 | 57 | 429.867,015 301.516,322 | 58 | 429.752,298 301.491,506 | 117.37 |
| 58 | 429.752,298 301.491,506 | 59 | 429.682,152 301.474,358 | 72.212 | 59 | 429.682,152 301.474,358 | 60 | 429.602,33 301.450,393 | 83.342 | 60 | 429.602,33 301.450,393 | 61 | 429.594,033 301.448,065 | 8.617 |
| 61 | 429.594,033 301.448,065 | 62 | 429.585,736 301.445,737 | 8.617 | 62 | 429.585,736 301.445,737 | 63 | 429.417,318 301.415,529 | 171.106 | 63 | 429.417,318 301.415,529 | 64 | 429.195,25 301.390,91 | 223.428 |
| 64 | 429.195,25 301.390,91 | 65 | 429.195,275 301.390,366 | 0.545 | 65 | 429.195,275 301.390,366 | 1 | 429.195,439 301.386,906 | 3.464 | | | | | |

** Lungimile segmentelor sunt determinate în planul de proiecție Stereo 70 și sunt rotunjite la 1 milimetru.

*** Distanța dintre puncte este formată din segmente cumulate ce sunt mai mici decât valoarea 1 milimetru.

**DATE DESPRE IMOBILUL NR. 4350**

Oficiul de Cadastru și Publicitate Imobiliară DOLJ
Biroul de Cadastru și Publicitate Imobiliară Craiova

A. Partea I. Descrierea imobilului

TEREN Extravilan

Adresa: Jud. Dolj, De 699

| Nr. Crt | Nr cadastral Nr. topografic | Suprafața* (mp) | Observații / Referințe |
|---------|-----------------------------|-----------------|---|
| A1 | | 3.365 | Sector cadastral:30 Teren neimprejmuit; |

B. Partea II. Proprietari și acte

| Inscrieri privitoare la dreptul de proprietate și alte drepturi reale | | Referințe |
|--|---|-----------|
| / | | |
| Act Normativ nr. Legea 7, din 13/03/1996 emis de PARLAMENTUL ROMÂNIEI; | | |
| B1 | Inscrierea provizorie, drept de PROPRIETATE, dobandit prin Lege, cota actuala 1/1, cota initiala 1/1 1) NEIDENTIFICAT NEIDENTIFICAT, CIF:0000000000000 | A1 |

C. Partea III. SARCINI .

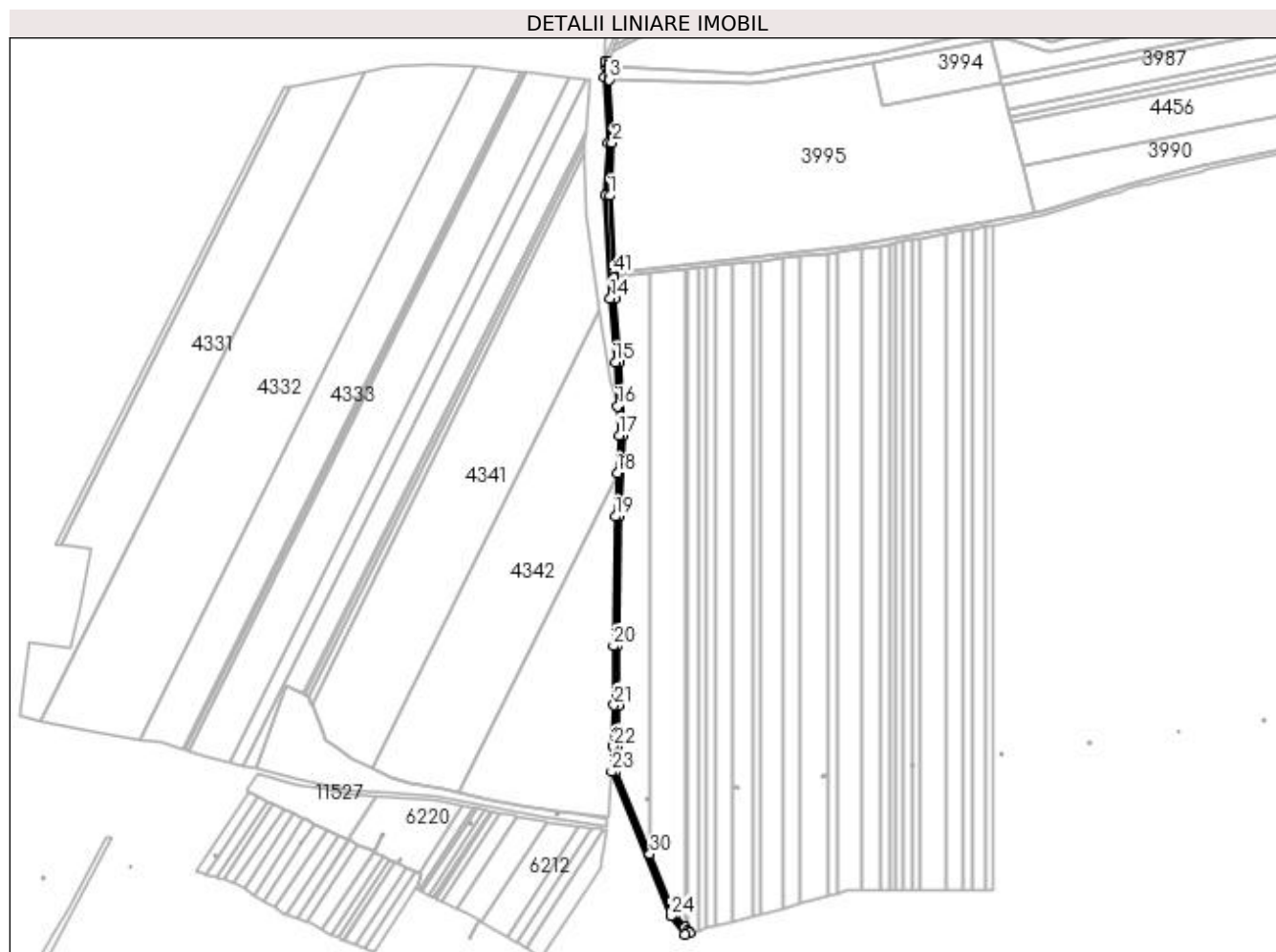
| Inscrieri privind dezmembramintele dreptului de proprietate, drepturi reale de garanție și sarcini | Referințe |
|--|-----------|
| NU SUNT | |

Anexa Nr. 1 La Partea I

Teren

| Nr cadastral | Suprafața (mp)* | Observații / Referințe |
|--------------|-----------------|------------------------|
| | 3.365 | |

* Suprafața este determinată în planul de proiecție Stereo 70.



Date referitoare la teren

| Crt | Categorie folosință | Intra vilan | Suprafața (mp) | Tarla | Parcelă | Nr. topo | Observații / Referințe |
|-----|---------------------|-------------|----------------|--------|---------|----------|------------------------|
| 1 | drum | NU | 3.365 | De 699 | - | - | |

Lungime Segmente

1) Valorile lungimilor segmentelor sunt obținute din proiecție în plan.

| Punct început | X / Y | Punct sfârșit | X / Y | Lungime segment |
|---------------|----------------------------|---------------|----------------------------|-----------------|
| 1 | 429.191,79 301.464,181 | 2 | 429.193,953 301.513,937 | 49.803 |
| 4 | 429.191,128 301.576,004 | 5 | 429.191,304 301.586,475 | 10.472 |
| 7 | 429.187,379 301.590,961 | 8 | 429.187,374 301.590,69 | 0.271 |
| 10 | 429.187,313 301.586,948 | 11 | 429.187,132 301.575,822 | 11.127 |
| 13 | 429.187,785 301.464,173 | 14 | 429.192,389 301.366,698 | 97.584 |
| 16 | 429.199,23 301.264,747 | 17 | 429.200,581 301.237,452 | 27.328 |
| 2 | 429.193,953 301.513,937 | 3 | 429.191,228 301.573,806 | 59.931 |
| 5 | 429.191,304 301.586,475 | 6 | 429.191,373 301.590,572 | 4.098 |
| 8 | 429.187,374 301.590,69 | 9 | 429.187,374 301.590,675 | 0.015 |
| 11 | 429.187,132 301.575,822 | 12 | 429.189,949 301.513,933 | 61.953 |
| 14 | 429.192,389 301.366,698 | 15 | 429.197,172 301.306,34 | 60.547 |
| 17 | 429.200,581 301.237,452 | 18 | 429.198,918 301.201,59 | 35.901 |
| 3 | 429.191,228 301.573,806 | 4 | 429.191,128 301.576,004 | 2.2 |
| 6 | 429.191,373 301.590,572 | 7 | 429.187,379 301.590,961 | 4.013 |
| 9 | 429.187,374 301.590,675 | 10 | 429.187,313 301.586,948 | 3.727 |
| 12 | 429.189,949 301.513,933 | 13 | 429.187,785 301.464,173 | 49.807 |
| 15 | 429.197,172 301.306,34 | 16 | 429.199,23 301.264,747 | 41.644 |
| 18 | 429.198,918 301.201,59 | 19 | 429.197,017 301.160,584 | 41.05 |

| Punct început | X / Y | Punct sfârșit | X / Y | Lungime segment | Punct început | X / Y | Punct sfârșit | X / Y | Lungime segment | Punct început | X / Y | Punct sfârșit | X / Y | Lungime segment |
|---------------|----------------------------|---------------|----------------------------|-----------------|---------------|----------------------------|---------------|----------------------------|-----------------|---------------|----------------------------|---------------|----------------------------|-----------------|
| 19 | 429.197,017 301.160,584 | 20 | 429.195,356 301.038,112 | 122.483 | 20 | 429.195,356 301.038,112 | 21 | 429.195,905 300.981,985 | 56.13 | 21 | 429.195,905 300.981,985 | 22 | 429.195,12 300.943,183 | 38.81 |
| 22 | 429.195,12 300.943,183 | 23 | 429.193,415 300.919,077 | 24.166 | 23 | 429.193,415 300.919,077 | 24 | 429.249,519 300.782,499 | 147.652 | 24 | 429.249,519 300.782,499 | 25 | 429.262,871 300.765,268 | 21.799 |
| 25 | 429.262,871 300.765,268 | 26 | 429.267,054 300.766,4 | 4.333 | 26 | 429.267,054 300.766,4 | 27 | 429.265,684 300.768,167 | 2.236 | 27 | 429.265,684 300.768,167 | 28 | 429.262,592 300.772,159 | 5.049 |
| 28 | 429.262,592 300.772,159 | 29 | 429.253,013 300.784,521 | 15.639 | 29 | 429.253,013 300.784,521 | 30 | 429.229,698 300.841,278 | 61.359 | 30 | 429.229,698 300.841,278 | 31 | 429.197,471 300.919,73 | 84.813 |
| 31 | 429.197,471 300.919,73 | 32 | 429.199,117 300.943,002 | 23.33 | 32 | 429.199,117 300.943,002 | 33 | 429.199,905 300.981,964 | 38.97 | 33 | 429.199,905 300.981,964 | 34 | 429.199,356 301.038,104 | 56.143 |
| 34 | 429.199,356 301.038,104 | 35 | 429.201,016 301.160,464 | 122.371 | 35 | 429.201,016 301.160,464 | 36 | 429.204,585 301.237,459 | 77.078 | 36 | 429.204,585 301.237,459 | 37 | 429.201,164 301.306,597 | 69.223 |
| 37 | 429.201,164 301.306,597 | 38 | 429.196,381 301.366,95 | 60.542 | 38 | 429.196,381 301.366,95 | 39 | 429.195,464 301.386,363 | 19.435 | 39 | 429.195,464 301.386,363 | 40 | 429.195,439 301.386,906 | 0.544 |
| 40 | 429.195,439 301.386,906 | 41 | 429.195,275 301.390,366 | 3.464 | 41 | 429.195,275 301.390,366 | 42 | 429.195,25 301.390,91 | 0.545 | 42 | 429.195,25 301.390,91 | 1 | 429.191,79 301.464,181 | 73.353 |

** Lungimile segmentelor sunt determinate în planul de proiecție Stereo 70 și sunt rotunjite la 1 milimetru.

*** Distanța dintre puncte este formată din segmente cumulate ce sunt mai mici decât valoarea 1 milimetru.

**DATE DESPRE IMOBILUL NR. 4351**

Oficiul de Cadastru și Publicitate Imobiliară DOLJ
Biroul de Cadastru și Publicitate Imobiliară Craiova

A. Partea I. Descrierea imobilului

TEREN Extravilan

Adresa: Jud. Dolj, De 949

| Nr. Crt | Nr cadastral Nr. topografic | Suprafața* (mp) | Observații / Referințe |
|---------|-----------------------------|-----------------|---|
| A1 | | 6.621 | Sector cadastral:30 Teren neimprejmuit; |

B. Partea II. Proprietari și acte

| Inscrieri privitoare la dreptul de proprietate și alte drepturi reale | | Referințe |
|--|---|-----------|
| / | | |
| Act Normativ nr. Legea 7, din 13/03/1996 emis de PARLAMENTUL ROMÂNIEI; | | |
| B1 | Inscrierea provizorie, drept de PROPRIETATE, dobandit prin Lege, cota actuala 1/1, cota initiala 1/1 1) NEIDENTIFICAT NEIDENTIFICAT, CIF:0000000000000 | A1 |

C. Partea III. SARCINI .


| Inscrieri privind dezmembramintele dreptului de proprietate, drepturi reale de garanție și sarcini | Referințe |
|--|-----------|
| NU SUNT | |

Anexa Nr. 1 La Partea I

Teren

| Nr cadastral | Suprafața (mp)* | Observații / Referințe |
|--------------|-----------------|------------------------|
| | 6.621 | |

* Suprafața este determinată în planul de proiecție Stereo 70.



Date referitoare la teren

| Crt | Categorie folosință | Intra vilan | Suprafața (mp) | Tarla | Parcelă | Nr. topo | Observații / Referințe |
|-----|---------------------|-------------|----------------|--------|---------|----------|------------------------|
| 1 | drum | NU | 6.621 | De 949 | - | - | |

Lungime Segmente

1) Valorile lungimilor segmentelor sunt obținute din proiecție în plan.

| Punct început | X / Y | Punct sfârșit | X / Y | Lungime segment | Punct început | X / Y | Punct sfârșit | X / Y | Lungime segment | Punct început | X / Y | Punct sfârșit | X / Y | Lungime segment |
|---------------|----------------------------|---------------|----------------------------|-----------------|---------------|----------------------------|---------------|----------------------------|-----------------|---------------|----------------------------|---------------|----------------------------|-----------------|
| 1 | 430.372,56 300.591,364 | 2 | 430.321,008 300.615,164 | 56.78 1 | 2 | 430.321,008 300.615,164 | 3 | 430.261,894 300.635,737 | 62.59 2 | 3 | 430.261,894 300.635,737 | 4 | 430.098,354 300.694,33 | 173.7 2 |
| 4 | 430.098,354 300.694,33 | 5 | 430.031,513 300.711,465 | 69.00 2 | 5 | 430.031,513 300.711,465 | 6 | 429.993,896 300.720,273 | 38.63 4 | 6 | 429.993,896 300.720,273 | 7 | 429.915,138 300.738,714 | 80.88 8 |
| 7 | 429.915,138 300.738,714 | 8 | 429.813,314 300.752,16 | 102.7 08 | 8 | 429.813,314 300.752,16 | 9 | 429.770,059 300.757,872 | 43.63 1 | 9 | 429.770,059 300.757,872 | 10 | 429.755,053 300.761,648 | 15.47 4 |
| 10 | 429.755,053 300.761,648 | 11 | 429.712,018 300.772,477 | 44.37 7 | 11 | 429.712,018 300.772,477 | 12 | 429.701,255 300.775,185 | 11.09 8 | 12 | 429.701,255 300.775,185 | 13 | 429.696,264 300.776,441 | 5.147 |
| 13 | 429.696,264 300.776,441 | 14 | 429.682,838 300.779,82 | 13.84 5 | 14 | 429.682,838 300.779,82 | 15 | 429.675,691 300.781,618 | 7.37 | 15 | 429.675,691 300.781,618 | 16 | 429.675,514 300.781,669 | 0.184 |
| 16 | 429.675,514 300.781,669 | 17 | 429.660,855 300.785,922 | 15.26 3 | 17 | 429.660,855 300.785,922 | 18 | 429.652,798 300.788,26 | 8.389 | 18 | 429.652,798 300.788,26 | 19 | 429.650,939 300.788,825 | 1.943 |

| Punct început | X / Y | Punct sfârșit | X / Y | Lungime segment | Punct început | X / Y | Punct sfârșit | X / Y | Lungime segment | Punct început | X / Y | Punct sfârșit | X / Y | Lungime segment |
|---------------|----------------------------|---------------|----------------------------|-----------------|---------------|----------------------------|---------------|----------------------------|-----------------|---------------|----------------------------|---------------|----------------------------|-----------------|
| 19 | 429.650,939 300.788,825 | 20 | 429.649,078 300.789,339 | 1.931 | 20 | 429.649,078 300.789,339 | 21 | 429.606,493 300.801,695 | 44.341 | 21 | 429.606,493 300.801,695 | 22 | 429.603,446 300.802,077 | 3.071 |
| 22 | 429.603,446 300.802,077 | 23 | 429.595,668 300.803,051 | 7.839 | 23 | 429.595,668 300.803,051 | 24 | 429.587,768 300.804,04 | 7.962 | 24 | 429.587,768 300.804,04 | 25 | 429.563,654 300.807,06 | 24.302 |
| 25 | 429.563,654 300.807,06 | 26 | 429.563,54 300.807,06 | 0.114 | 26 | 429.563,54 300.807,06 | 27 | 429.554,707 300.807,044 | 8.833 | 27 | 429.554,707 300.807,044 | 28 | 429.546,75 300.807,029 | 7.957 |
| 28 | 429.546,75 300.807,029 | 29 | 429.534,841 300.807,007 | 11.909 | 29 | 429.534,841 300.807,007 | 30 | 429.526,839 300.806,992 | 8.002 | 30 | 429.526,839 300.806,992 | 31 | 429.509,966 300.806,961 | 16.873 |
| 31 | 429.509,966 300.806,961 | 32 | 429.485,538 300.806,916 | 24.428 | 32 | 429.485,538 300.806,916 | 33 | 429.477,42 300.806,901 | 8.118 | 33 | 429.477,42 300.806,901 | 34 | 429.469,285 300.806,886 | 8.135 |
| 34 | 429.469,285 300.806,886 | 35 | 429.463,089 300.806,875 | 6.196 | 35 | 429.463,089 300.806,875 | 36 | 429.456,253 300.806,863 | 6.836 | 36 | 429.456,253 300.806,863 | 37 | 429.447,379 300.806,846 | 8.874 |
| 37 | 429.447,379 300.806,846 | 38 | 429.430,947 300.806,816 | 16.432 | 38 | 429.430,947 300.806,816 | 39 | 429.416,227 300.806,789 | 14.72 | 39 | 429.416,227 300.806,789 | 40 | 429.407,021 300.804,296 | 9.538 |
| 40 | 429.407,021 300.804,296 | 41 | 429.398,78 300.802,065 | 8.538 | 41 | 429.398,78 300.802,065 | 42 | 429.371,38 300.794,647 | 28.386 | 42 | 429.371,38 300.794,647 | 43 | 429.355,069 300.790,23 | 16.898 |
| 43 | 429.355,069 300.790,23 | 44 | 429.335,079 300.784,818 | 20.71 | 44 | 429.335,079 300.784,818 | 45 | 429.326,991 300.782,628 | 8.379 | 45 | 429.326,991 300.782,628 | 46 | 429.308,586 300.777,645 | 19.068 |
| 46 | 429.308,586 300.777,645 | 47 | 429.292,537 300.773,3 | 16.627 | 47 | 429.292,537 300.773,3 | 48 | 429.283,661 300.770,897 | 9.196 | 48 | 429.283,661 300.770,897 | 49 | 429.275,679 300.768,736 | 8.269 |
| 49 | 429.275,679 300.768,736 | 50 | 429.267,054 300.766,4 | 8.936 | 50 | 429.267,054 300.766,4 | 51 | 429.262,871 300.765,268 | 4.333 | 51 | 429.262,871 300.765,268 | 52 | 429.265,525 300.761,842 | 4.334 |
| 52 | 429.265,525 300.761,842 | 53 | 429.416,762 300.802,79 | 156.682 | 53 | 429.416,762 300.802,79 | 54 | 429.563,408 300.803,06 | 146.646 | 54 | 429.563,408 300.803,06 | 55 | 429.605,682 300.797,765 | 42.604 |
| 55 | 429.605,682 300.797,765 | 56 | 429.674,645 300.777,756 | 71.807 | 56 | 429.674,645 300.777,756 | 57 | 429.769,306 300.753,937 | 97.612 | 57 | 429.769,306 300.753,937 | 58 | 429.914,419 300.734,775 | 146.373 |
| 58 | 429.914,419 300.734,775 | 59 | 430.030,56 300.707,58 | 119.282 | 59 | 430.030,56 300.707,58 | 60 | 430.097,18 300.690,502 | 68.774 | 60 | 430.097,18 300.690,502 | 61 | 430.260,562 300.631,965 | 173.552 |
| 61 | 430.260,562 300.631,965 | 62 | 430.319,509 300.611,451 | 62.415 | 62 | 430.319,509 300.611,451 | 63 | 430.370,777 300.587,782 | 56.468 | 63 | 430.370,777 300.587,782 | 64 | 430.386,54 300.579,353 | 17.875 |
| 64 | 430.386,54 300.579,353 | 65 | 430.387,584 300.578,778 | 1.192 | 65 | 430.387,584 300.578,778 | 66 | 430.407,014 300.568,072 | 22.184 | 66 | 430.407,014 300.568,072 | 67 | 430.421,197 300.560,257 | 16.194 |
| 67 | 430.421,197 300.560,257 | 68 | 430.435,807 300.552,207 | 16.681 | 68 | 430.435,807 300.552,207 | 69 | 430.454,631 300.541,835 | 21.492 | 69 | 430.454,631 300.541,835 | 70 | 430.504,995 300.524,878 | 53.142 |
| 70 | 430.504,995 300.524,878 | 71 | 430.549,527 300.509,885 | 46.988 | 71 | 430.549,527 300.509,885 | 72 | 430.551,843 300.509,496 | 2.348 | 72 | 430.551,843 300.509,496 | 73 | 430.579,133 300.504,919 | 27.671 |
| 73 | 430.579,133 300.504,919 | 74 | 430.641,634 300.494,437 | 63.374 | 74 | 430.641,634 300.494,437 | 75 | 430.811,187 300.480,927 | 170.09 | 75 | 430.811,187 300.480,927 | 76 | 430.850,048 300.448,853 | 50.388 |
| 76 | 430.850,048 300.448,853 | 77 | 430.853,788 300.450,953 | 4.289 | 77 | 430.853,788 300.450,953 | 78 | 430.845,991 300.457,388 | 10.11 | 78 | 430.845,991 300.457,388 | 79 | 430.842,643 300.460,151 | 4.341 |
| 79 | 430.842,643 300.460,151 | 80 | 430.812,761 300.484,814 | 38.745 | 80 | 430.812,761 300.484,814 | 81 | 430.642,125 300.498,411 | 171.177 | 81 | 430.642,125 300.498,411 | 82 | 430.550,502 300.513,777 | 92.903 |
| 82 | 430.550,502 300.513,777 | 83 | 430.535,643 300.518,78 | 15.679 | 83 | 430.535,643 300.518,78 | 84 | 430.456,247 300.545,511 | 83.775 | 84 | 430.456,247 300.545,511 | 85 | 430.433,055 300.558,29 | 26.48 |
| 85 | 430.433,055 300.558,29 | 86 | 430.389,406 300.582,341 | 49.837 | 86 | 430.389,406 300.582,341 | 87 | 430.388,448 300.582,869 | 1.094 | 87 | 430.388,448 300.582,869 | 88 | 430.385,586 300.584,399 | 3.245 |
| 88 | 430.385,586 300.584,399 | 1 | 430.372,56 300.591,364 | 14.771 | | | | | | | | | | |

** Lungimile segmentelor sunt determinate în planul de proiecție Stereo 70 și sunt rotunjite la 1 milimetru.

*** Distanța dintre puncte este formată din segmente cumulate ce sunt mai mici decât valoarea 1 milimetru.

**DATE DESPRE IMOBILUL NR. 4352**

Oficiul de Cadastru și Publicitate Imobiliară DOLJ
 Biroul de Cadastru și Publicitate Imobiliară Craiova

A. Partea I. Descrierea imobilului

TEREN Extravilan

Adresa: Jud. Dolj, De 217/2

| Nr. Crt | Nr cadastral Nr. topografic | Suprafața* (mp) | Observații / Referințe |
|---------|-----------------------------|-----------------|---|
| A1 | | 4.339 | Sector cadastral:30 Teren neimprejmuit; |

B. Partea II. Proprietari și acte

| Inscrieri privitoare la dreptul de proprietate și alte drepturi reale | | Referințe |
|--|---|-----------|
| / | | |
| Act Normativ nr. Legea 7, din 13/03/1996 emis de PARLAMENTUL ROMÂNIEI; | | |
| B1 | Inscrierea provizorie, drept de PROPRIETATE, dobandit prin Lege, cota actuala 1/1, cota initiala 1/1 1) NEIDENTIFICAT NEIDENTIFICAT, CIF:0000000000000 | A1 |

C. Partea III. SARCINI .

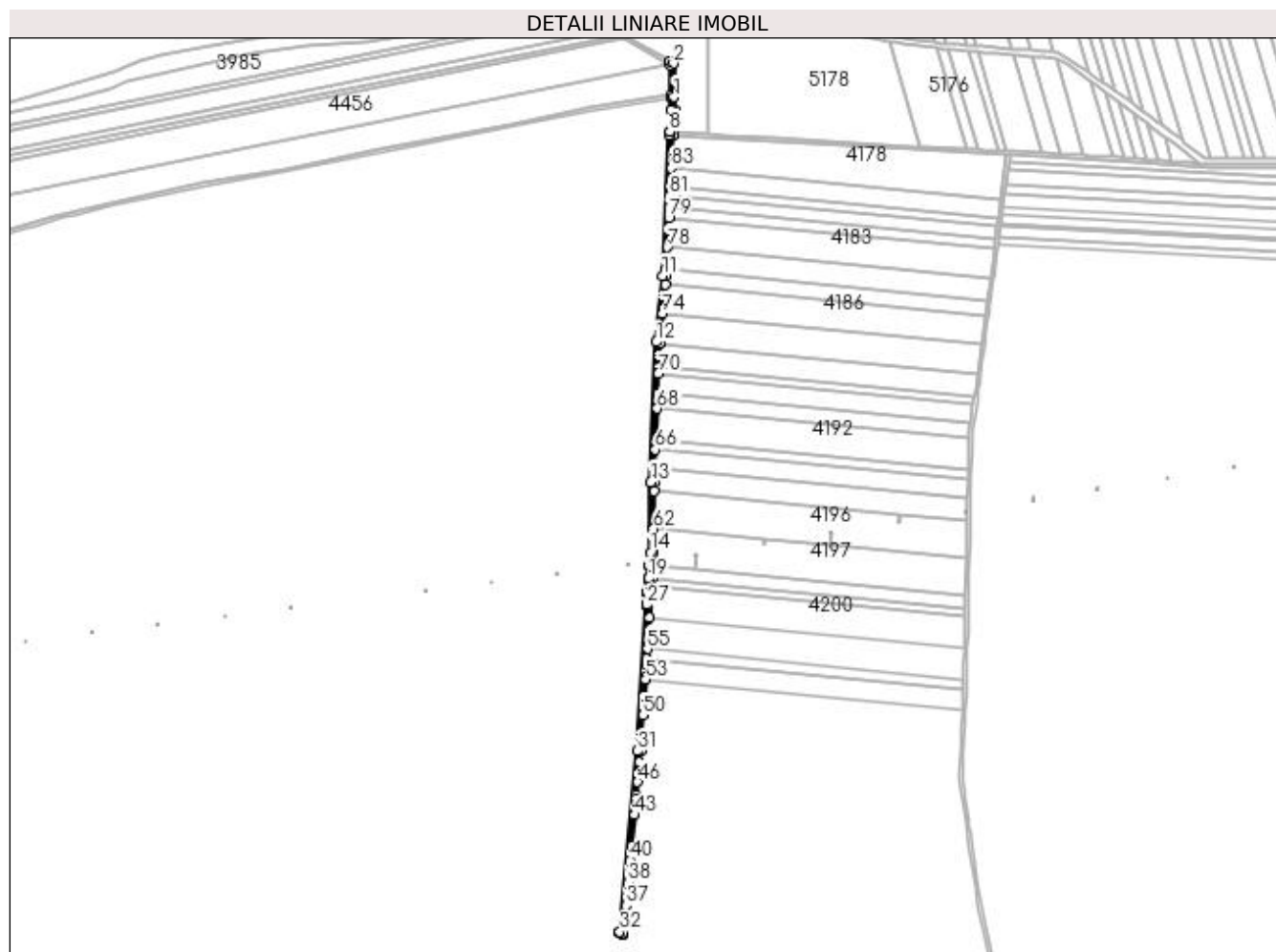
| Inscrieri privind dezmembramintele dreptului de proprietate, drepturi reale de garanție și sarcini | Referințe |
|--|-----------|
| NU SUNT | |

Anexa Nr. 1 La Partea I

Teren

| Nr cadastral | Suprafața (mp)* | Observații / Referințe |
|--------------|-----------------|------------------------|
| | 4.339 | |

* Suprafața este determinată în planul de proiecție Stereo 70.



Date referitoare la teren

| Crt | Categorie folosință | Intra vilan | Suprafața (mp) | Tarla | Parcelă | Nr. topo | Observații / Referințe |
|-----|---------------------|-------------|----------------|----------|---------|----------|------------------------|
| 1 | drum | NU | 4.339 | De 217/2 | - | - | |

Lungime Segmente

1) Valorile lungimilor segmentelor sunt obținute din proiecție în plan.

| Punct început | X / Y | Punct sfârșit | X / Y | Lungime segment | Punct început | X / Y | Punct sfârșit | X / Y | Lungime segment | Punct început | X / Y | Punct sfârșit | X / Y | Lungime segment |
|---------------|----------------------------|---------------|----------------------------|-----------------|---------------|----------------------------|---------------|----------------------------|-----------------|---------------|----------------------------|---------------|----------------------------|-----------------|
| 1 | 430.453,177 301.622,504 | 2 | 430.452,384 301.664,683 | 42.186 | 2 | 430.448,341 301.666,932 | 3 | 430.448,428 301.662,307 | 4.626 | 3 | 430.448,341 301.666,932 | 4 | 430.448,428 301.662,307 | 4.626 |
| 4 | 430.448,428 301.662,307 | 5 | 430.449,113 301.625,884 | 36.429 | 5 | 430.449,113 301.625,884 | 6 | 430.449,189 301.621,842 | 4.043 | 6 | 430.449,189 301.621,842 | 7 | 430.449,465 301.607,142 | 14.703 |
| 7 | 430.449,465 301.607,142 | 8 | 430.447,659 301.579,672 | 27.529 | 8 | 430.447,659 301.579,672 | 9 | 430.447,657 301.579,64 | 0.032 | 9 | 430.447,657 301.579,64 | 10 | 430.447,456 301.575,613 | 4.032 |
| 10 | 430.447,456 301.575,613 | 11 | 430.438,745 301.400,635 | 175.195 | 11 | 430.438,745 301.400,635 | 12 | 430.431,053 301.318,413 | 82.581 | 12 | 430.431,053 301.318,413 | 13 | 430.423,955 301.144,132 | 174.425 |
| 13 | 430.423,955 301.144,132 | 14 | 430.423,442 301.056,876 | 87.258 | 14 | 430.423,442 301.056,876 | 15 | 430.422,342 301.039,9 | 17.012 | 15 | 430.422,342 301.039,9 | 16 | 430.422,342 301.039,895 | 0.005 |
| 16 | 430.422,342 301.039,895 | 17 | 430.422,324 301.039,618 | 0.278 | 17 | 430.422,324 301.039,618 | 18 | 430.422,324 301.039,613 | 0.005 | 18 | 430.422,324 301.039,613 | 19 | 430.421,346 301.024,521 | 15.124 |

| Punct început | X / Y | Punct sfârșit | X / Y | Lungime segment | Punct început | X / Y | Punct sfârșit | X / Y | Lungime segment | Punct început | X / Y | Punct sfârșit | X / Y | Lungime segment |
|---------------|----------------------------|---------------|----------------------------|-----------------|---------------|----------------------------|---------------|----------------------------|-----------------|---------------|----------------------------|---------------|----------------------------|-----------------|
| 19 | 430.421,346 301.024,521 | 20 | 430.421,346 301.024,516 | 0.005 | 20 | 430.421,346 301.024,516 | 21 | 430.421,24 301.022,892 | 1.627 | 21 | 430.421,24 301.022,892 | 22 | 430.421,24 301.022,887 | 0.005 |
| 22 | 430.421,24 301.022,887 | 23 | 430.420,215 301.007,063 | 15.857 | 23 | 430.420,215 301.007,063 | 24 | 430.420,215 301.007,058 | 0.005 | 24 | 430.420,215 301.007,058 | 25 | 430.420,139 301.005,89 | 1.17 |
| 25 | 430.420,139 301.005,89 | 26 | 430.420,139 301.005,885 | 0.005 | 26 | 430.420,139 301.005,885 | 27 | 430.419,233 300.991,912 | 14.002 | 27 | 430.419,233 300.991,912 | 28 | 430.419,233 300.991,907 | 0.005 |
| 28 | 430.419,233 300.991,907 | 29 | 430.419,22 300.991,711 | 0.196 | 29 | 430.419,22 300.991,711 | 30 | 430.419,22 300.991,706 | 0.005 | 30 | 430.419,22 300.991,706 | 31 | 430.407,47 300.810,34 | 181.746 |
| 31 | 430.407,47 300.810,34 | 32 | 430.385,706 300.585,628 | 225.763 | 32 | 430.385,706 300.585,628 | 33 | 430.385,586 300.584,399 | 1.235 | 33 | 430.385,586 300.584,399 | 34 | 430.388,448 300.582,869 | 3.245 |
| 34 | 430.388,448 300.582,869 | 35 | 430.389,406 300.582,341 | 1.094 | 35 | 430.389,406 300.582,341 | 36 | 430.389,554 300.583,871 | 1.537 | 36 | 430.389,554 300.583,871 | 37 | 430.392,865 300.618,049 | 34.338 |
| 37 | 430.392,865 300.618,049 | 38 | 430.395,613 300.646,43 | 28.514 | 38 | 430.395,613 300.646,43 | 39 | 430.396,575 300.656,355 | 9.972 | 39 | 430.396,575 300.656,355 | 40 | 430.398,318 300.674,351 | 18.08 |
| 40 | 430.398,318 300.674,351 | 41 | 430.398,913 300.680,498 | 6.176 | 41 | 430.398,913 300.680,498 | 42 | 430.400,013 300.691,858 | 11.413 | 42 | 430.400,013 300.691,858 | 43 | 430.403,775 300.730,693 | 39.017 |
| 43 | 430.403,775 300.730,693 | 44 | 430.405,695 300.750,521 | 19.921 | 44 | 430.405,695 300.750,521 | 45 | 430.406,235 300.756,089 | 5.594 | 45 | 430.406,235 300.756,089 | 46 | 430.407,74 300.771,634 | 15.618 |
| 46 | 430.407,74 300.771,634 | 47 | 430.410,122 300.796,226 | 24.707 | 47 | 430.410,122 300.796,226 | 48 | 430.411,458 300.810,018 | 13.857 | 48 | 430.411,458 300.810,018 | 49 | 430.412,183 300.821,203 | 11.208 |
| 49 | 430.412,183 300.821,203 | 50 | 430.414,348 300.854,63 | 33.497 | 50 | 430.414,348 300.854,63 | 51 | 430.415,131 300.866,717 | 12.112 | 51 | 430.415,131 300.866,717 | 52 | 430.415,915 300.878,81 | 12.118 |
| 52 | 430.415,915 300.878,81 | 53 | 430.417,24 300.899,26 | 20.493 | 53 | 430.417,24 300.899,26 | 54 | 430.418,923 300.925,238 | 26.032 | 54 | 430.418,923 300.925,238 | 55 | 430.419,681 300.936,943 | 11.73 |
| 55 | 430.419,681 300.936,943 | 56 | 430.421,03 300.957,759 | 20.86 | 56 | 430.421,03 300.957,759 | 57 | 430.422,236 300.976,372 | 18.652 | 57 | 430.422,236 300.976,372 | 58 | 430.424,737 301.014,975 | 38.684 |
| 58 | 430.424,737 301.014,975 | 59 | 430.425,376 301.024,843 | 9.889 | 59 | 430.425,376 301.024,843 | 60 | 430.426,441 301.041,28 | 16.471 | 60 | 430.426,441 301.041,28 | 61 | 430.427,442 301.056,734 | 15.486 |
| 61 | 430.427,442 301.056,734 | 62 | 430.427,617 301.086,48 | 29.747 | 62 | 430.427,617 301.086,48 | 63 | 430.427,889 301.132,834 | 46.355 | 63 | 430.427,889 301.132,834 | 64 | 430.427,955 301.144,039 | 11.205 |
| 64 | 430.427,955 301.144,039 | 65 | 430.428,709 301.162,543 | 18.519 | 65 | 430.428,709 301.162,543 | 66 | 430.429,601 301.184,471 | 21.946 | 66 | 430.429,601 301.184,471 | 67 | 430.430,123 301.197,283 | 12.823 |
| 67 | 430.430,123 301.197,283 | 68 | 430.431,69 301.235,766 | 38.515 | 68 | 430.431,69 301.235,766 | 69 | 430.432,453 301.254,503 | 18.753 | 69 | 430.432,453 301.254,503 | 70 | 430.433,451 301.279,007 | 24.524 |
| 70 | 430.433,451 301.279,007 | 71 | 430.433,782 301.287,136 | 8.136 | 71 | 430.433,782 301.287,136 | 72 | 430.434,979 301.316,512 | 29.4 | 72 | 430.434,979 301.316,512 | 73 | 430.435,045 301.318,145 | 1.634 |
| 73 | 430.435,045 301.318,145 | 74 | 430.438,358 301.353,559 | 35.569 | 74 | 430.438,358 301.353,559 | 75 | 430.441,762 301.389,938 | 36.538 | 75 | 430.441,762 301.389,938 | 76 | 430.442,736 301.400,349 | 10.456 |
| 76 | 430.442,736 301.400,349 | 77 | 430.443,117 301.407,993 | 7.653 | 77 | 430.443,117 301.407,993 | 78 | 430.444,52 301.436,183 | 28.225 | 78 | 430.444,52 301.436,183 | 79 | 430.446,362 301.473,188 | 37.051 |
| 79 | 430.446,362 301.473,188 | 80 | 430.446,973 301.485,461 | 12.288 | 80 | 430.446,973 301.485,461 | 81 | 430.447,753 301.501,126 | 15.684 | 81 | 430.447,753 301.501,126 | 82 | 430.448,29 301.511,91 | 10.797 |
| 82 | 430.448,29 301.511,91 | 83 | 430.449,417 301.534,563 | 22.681 | 83 | 430.449,417 301.534,563 | 84 | 430.451,451 301.575,414 | 40.902 | 84 | 430.451,451 301.575,414 | 85 | 430.451,388 301.575,418 | 0.063 |
| 85 | 430.451,388 301.575,418 | 86 | 430.451,65 301.579,41 | 4.001 | 86 | 430.451,65 301.579,41 | 87 | 430.453,468 301.607,048 | 27.698 | 87 | 430.453,468 301.607,048 | 1 | 430.453,177 301.622,504 | 15.459 |

** Lungimile segmentelor sunt determinate în planul de proiecție Stereo 70 și sunt rotunjite la 1 milimetru.

*** Distanța dintre puncte este formată din segmente cumulate ce sunt mai mici decât valoarea 1 milimetru.

**DATE DESPRE IMOBILUL NR. 4353**

Oficiul de Cadastru și Publicitate Imobiliară DOLJ
Biroul de Cadastru și Publicitate Imobiliară Craiova

A. Partea I. Descrierea imobilului

TEREN Extravilan

Adresa: Jud. Dolj, T17 P927

| Nr. Crt | Nr cadastral Nr. topografic | Suprafața* (mp) | Observații / Referințe |
|---------|-----------------------------|-----------------|---|
| A1 | | 32.129 | Sector cadastral:30 Teren neimprejmuit; |

B. Partea II. Proprietari și acte

| Inscrieri privitoare la dreptul de proprietate și alte drepturi reale | | Referințe |
|--|---|-----------|
| / | | |
| Act Normativ nr. Legea 7, din 13/03/1996 emis de PARLAMENTUL ROMÂNIEI; | | |
| B1 | Inscrierea provizorie, drept de PROPRIETATE, dobandit prin Lege, cota actuala 1/1, cota initiala 1/1 1) NEIDENTIFICAT NEIDENTIFICAT, CIF:0000000000000 | A1 |

C. Partea III. SARCINI .

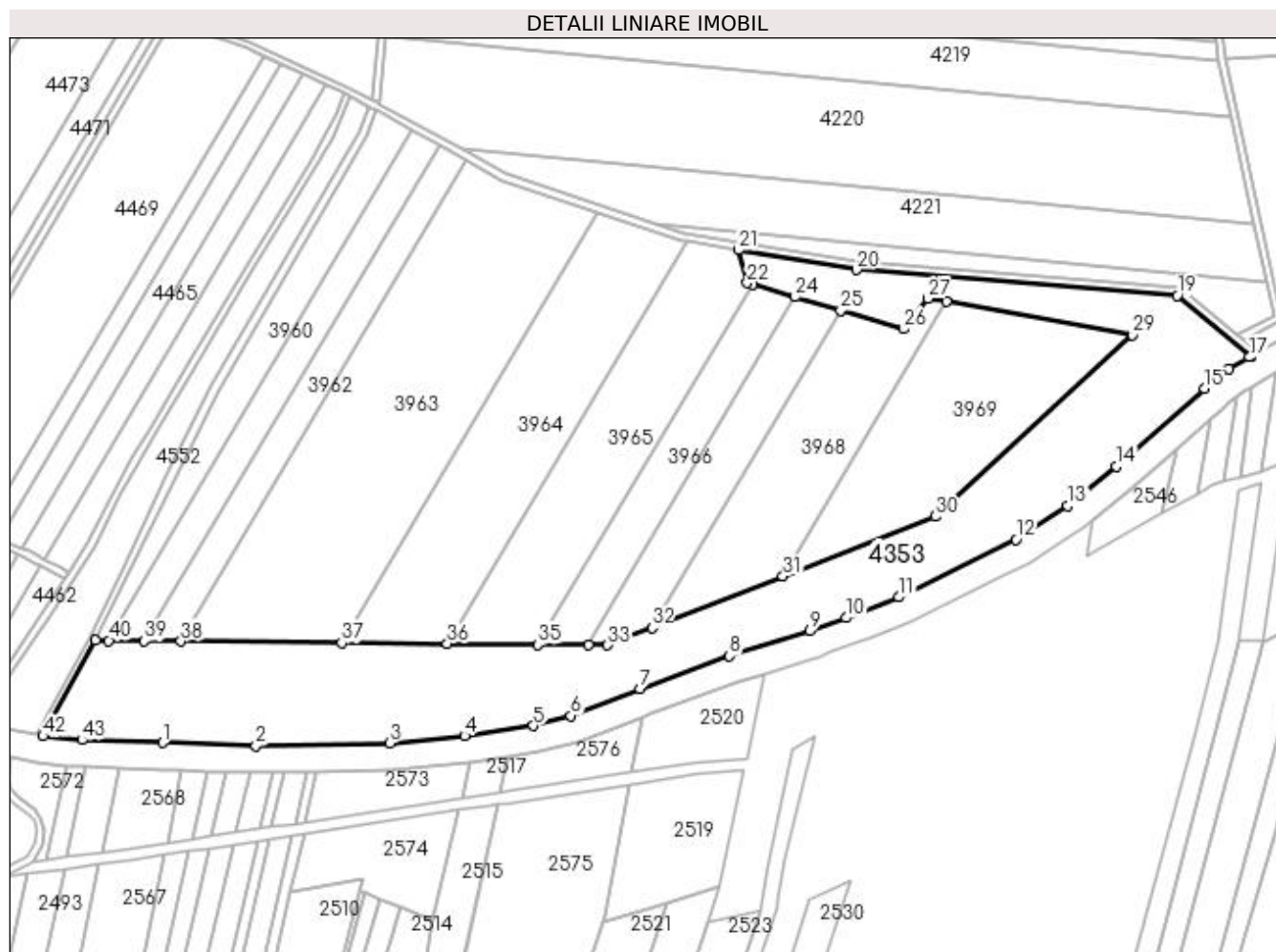
| Inscrieri privind dezmembramintele dreptului de proprietate, drepturi reale de garanție și sarcini | Referințe |
|--|-----------|
| NU SUNT | |

Anexa Nr. 1 La Partea I

Teren

| | | |
|--------------|-----------------|------------------------|
| Nr cadastral | Suprafața (mp)* | Observații / Referințe |
| | 32.129 | |

* Suprafața este determinată în planul de proiecție Stereo 70.



Date referitoare la teren

| Crt | Categorie folosință | Intra vilan | Suprafața (mp) | Tarla | Parcelă | Nr. topo | Observații / Referințe |
|-----|---------------------|-------------|----------------|-------|---------|----------|------------------------|
| 1 | pasune | NU | 32.129 | 17 | 927 | - | |

Lungime Segmente

1) Valorile lungimilor segmentelor sunt obținute din proiecție în plan.

| Punct început | X / Y | Punct sfârșit | X / Y | Lungime segment | Punct început | X / Y | Punct sfârșit | X / Y | Lungime segment | Punct început | X / Y | Punct sfârșit | X / Y | Lungime segment |
|---------------|----------------------------|---------------|----------------------------|-----------------|---------------|----------------------------|---------------|----------------------------|-----------------|---------------|----------------------------|---------------|----------------------------|-----------------|
| 1 | 430.275,09 300.244,899 | 2 | 430.324,415 300.243,235 | 49.353 | 2 | 430.324,415 300.243,235 | 3 | 430.395,052 300.244,703 | 70.652 | 3 | 430.395,052 300.244,703 | 4 | 430.434,715 300.248,461 | 39.841 |
| 4 | 430.434,715 300.248,461 | 5 | 430.470,992 300.253,872 | 36.678 | 5 | 430.470,992 300.253,872 | 6 | 430.490,892 300.259,028 | 20.557 | 6 | 430.490,892 300.259,028 | 7 | 430.527,288 300.273,252 | 39.077 |
| 7 | 430.527,288 300.273,252 | 8 | 430.574,48 300.290,674 | 50.305 | 8 | 430.574,48 300.290,674 | 9 | 430.617,023 300.303,782 | 44.517 | 9 | 430.617,023 300.303,782 | 10 | 430.636,205 300.310,744 | 20.406 |
| 10 | 430.636,205 300.310,744 | 11 | 430.664,023 300.321,662 | 29.884 | 11 | 430.664,023 300.321,662 | 12 | 430.725,896 300.352,143 | 68.974 | 12 | 430.725,896 300.352,143 | 13 | 430.753,281 300.369,906 | 32.641 |
| 13 | 430.753,281 300.369,906 | 14 | 430.779,038 300.390,606 | 33.044 | 14 | 430.779,038 300.390,606 | 15 | 430.825,552 300.431,869 | 62.179 | 15 | 430.825,552 300.431,869 | 16 | 430.838,295 300.442,239 | 16.429 |
| 16 | 430.838,295 300.442,239 | 17 | 430.849,255 300.448,408 | 12.577 | 17 | 430.849,255 300.448,408 | 18 | 430.850,048 300.448,853 | 0.909 | 18 | 430.850,048 300.448,853 | 19 | 430.811,187 300.480,927 | 50.388 |

| Punct început | X / Y | Punct sfârșit | X / Y | Lungime segment | Punct început | X / Y | Punct sfârșit | X / Y | Lungime segment | Punct început | X / Y | Punct sfârșit | X / Y | Lungime segment |
|---------------|----------------------------|---------------|----------------------------|-----------------|---------------|----------------------------|---------------|----------------------------|-----------------|---------------|----------------------------|---------------|----------------------------|-----------------|
| 19 | 430.811,187 300.480,927 | 20 | 430.641,634 300.494,437 | 170.09 | 20 | 430.641,634 300.494,437 | 21 | 430.579,133 300.504,919 | 63.374 | 21 | 430.579,133 300.504,919 | 22 | 430.583,853 300.487,597 | 17.954 |
| 22 | 430.583,853 300.487,597 | 23 | 430.586,504 300.486,817 | 2.763 | 23 | 430.586,504 300.486,817 | 24 | 430.609,272 300.480,117 | 23.733 | 24 | 430.609,272 300.480,117 | 25 | 430.633,273 300.473,054 | 25.019 |
| 25 | 430.633,273 300.473,054 | 26 | 430.666,258 300.463,347 | 34.384 | 26 | 430.666,258 300.463,347 | 27 | 430.679,442 300.479,357 | 20.74 | 27 | 430.679,442 300.479,357 | 28 | 430.689,061 300.477,637 | 9.772 |
| 28 | 430.689,061 300.477,637 | 29 | 430.787,245 300.460,085 | 99.741 | 29 | 430.787,245 300.460,085 | 30 | 430.683,253 300.364,31 | 141.376 | 30 | 430.683,253 300.364,31 | 31 | 430.602,827 300.332,736 | 86.402 |
| 31 | 430.602,827 300.332,736 | 32 | 430.533,59 300.305,554 | 74.382 | 32 | 430.533,59 300.305,554 | 33 | 430.510,202 300.296,372 | 25.126 | 33 | 430.510,202 300.296,372 | 34 | 430.499,977 300.296,465 | 10.225 |
| 34 | 430.499,977 300.296,465 | 35 | 430.473,366 300.296,707 | 26.612 | 35 | 430.473,366 300.296,707 | 36 | 430.425,467 300.297,144 | 47.901 | 36 | 430.425,467 300.297,144 | 37 | 430.369,767 300.297,651 | 55.702 |
| 37 | 430.369,767 300.297,651 | 38 | 430.284,776 300.298,424 | 84.995 | 38 | 430.284,776 300.298,424 | 39 | 430.265,479 300.298,6 | 19.298 | 39 | 430.265,479 300.298,6 | 40 | 430.246,747 300.298,77 | 18.733 |
| 40 | 430.246,747 300.298,77 | 41 | 430.239,857 300.298,833 | 6.89 | 41 | 430.239,857 300.298,833 | 42 | 430.212,032 300.248,3 | 57.687 | 42 | 430.212,032 300.248,3 | 43 | 430.232,569 300.246,338 | 20.631 |
| 43 | 430.232,569 300.246,338 | 1 | 430.275,09 300.244,899 | 42.545 | | | | | | | | | | |

** Lungimile segmentelor sunt determinate în planul de proiecție Stereo 70 și sunt rotunjite la 1 milimetru.

*** Distanța dintre puncte este formată din segmente cumulate ce sunt mai mici decât valoarea 1 milimetru.

**DATE DESPRE IMOBILUL NR. 4354**

Oficiul de Cadastru și Publicitate Imobiliară DOLJ
Biroul de Cadastru și Publicitate Imobiliară Craiova

A. Partea I. Descrierea imobilului

TEREN Extravilan

Adresa: Jud. Dolj, De 217/1

| Nr. Crt | Nr cadastral Nr. topografic | Suprafața* (mp) | Observații / Referințe |
|---------|-----------------------------|-----------------|---|
| A1 | | 4.451 | Sector cadastral:30 Teren neimprejmuit; |

B. Partea II. Proprietari și acte

| Inscrieri privitoare la dreptul de proprietate și alte drepturi reale | | Referințe |
|--|---|-----------|
| / | | |
| Act Normativ nr. Legea 7, din 13/03/1996 emis de PARLAMENTUL ROMÂNIEI; | | |
| B1 | Inscrierea provizorie, drept de PROPRIETATE, dobandit prin Lege, cota actuala 1/1, cota initiala 1/1 1) NEIDENTIFICAT NEIDENTIFICAT, CIF:0000000000000 | A1 |

C. Partea III. SARCINI .

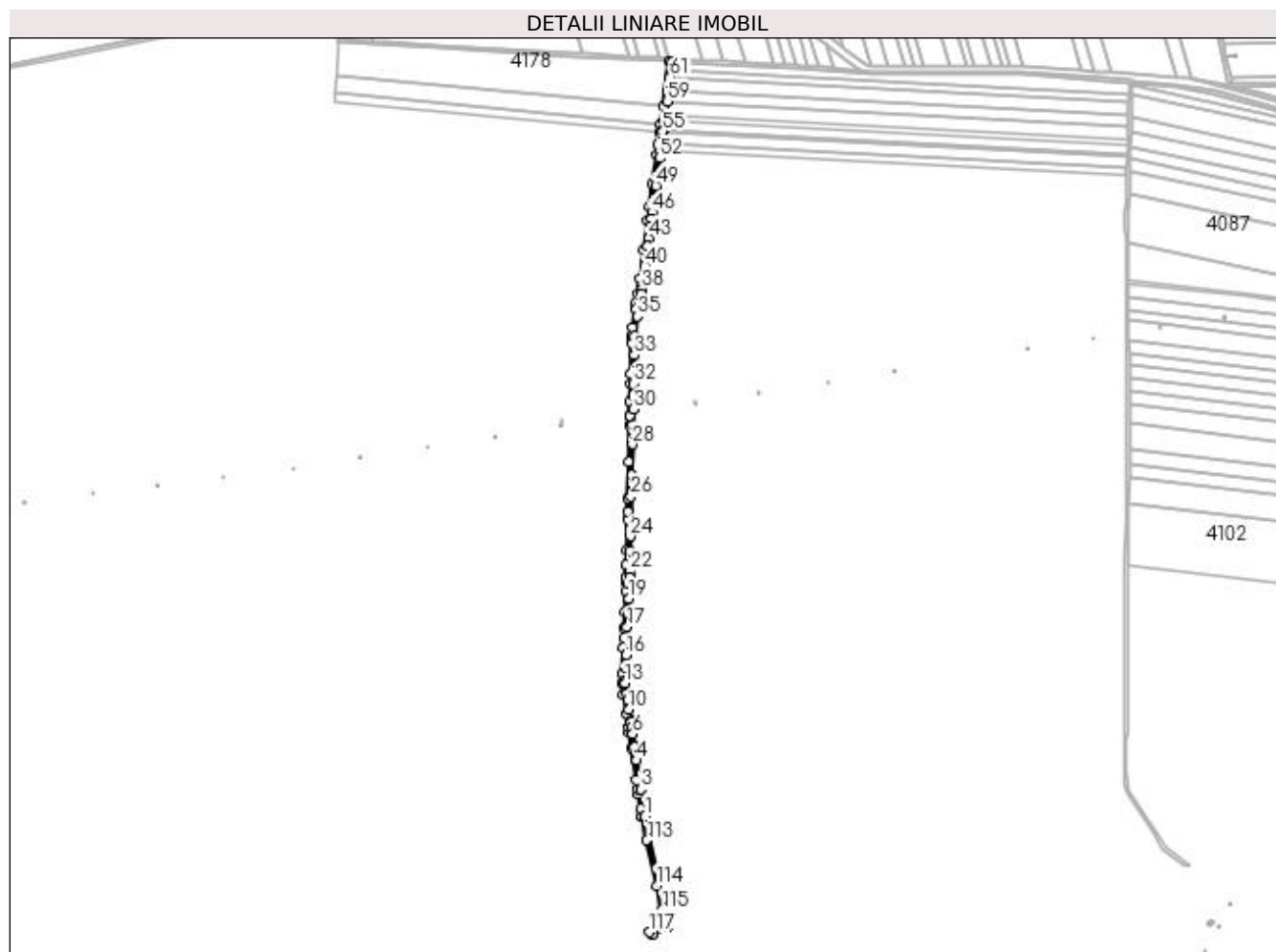
| Inscrieri privind dezmembramintele dreptului de proprietate, drepturi reale de garanție și sarcini | Referințe |
|--|-----------|
| NU SUNT | |

Anexa Nr. 1 La Partea I

Teren

| Nr cadastral | Suprafața (mp)* | Observații / Referințe |
|--------------|-----------------|------------------------|
| | 4.451 | |

* Suprafața este determinată în planul de proiecție Stereo 70.



Date referitoare la teren

| Crt | Categorie folosință | Intravilan | Suprafața (mp) | Tarla | Parcelă | Nr. topo | Observații / Referințe |
|-----|---------------------|------------|----------------|----------|---------|----------|------------------------|
| 1 | drum | NU | 4.451 | De 217/1 | - | - | |

Lungime Segmente

1) Valorile lungimilor segmentelor sunt obținute din proiecție în plan.

| Punct început | X / Y | Punct sfârșit | X / Y | Lungime segment | Punct început | X / Y | Punct sfârșit | X / Y | Lungime segment | Punct început | X / Y | Punct sfârșit | X / Y | Lungime segment |
|---------------|----------------------------|---------------|----------------------------|-----------------|---------------|----------------------------|---------------|----------------------------|-----------------|---------------|----------------------------|---------------|----------------------------|-----------------|
| 1 | 430.836,858 300.605,464 | 2 | 430.836,84 300.605,549 | 0.087 | 2 | 430.836,84 300.605,549 | 3 | 430.831,749 300.639,517 | 34.347 | 3 | 430.831,749 300.639,517 | 4 | 430.826,38 300.675,34 | 36.223 |
| 4 | 430.826,38 300.675,34 | 5 | 430.823,871 300.692,082 | 16.929 | 5 | 430.823,871 300.692,082 | 6 | 430.821,413 300.708,482 | 16.583 | 6 | 430.821,413 300.708,482 | 7 | 430.820,187 300.716,657 | 8.266 |
| 7 | 430.820,187 300.716,657 | 8 | 430.819,356 300.722,207 | 5.612 | 8 | 430.819,356 300.722,207 | 9 | 430.818,964 300.724,816 | 2.638 | 9 | 430.818,964 300.724,816 | 10 | 430.816,818 300.739,138 | 14.482 |
| 10 | 430.816,818 300.739,138 | 11 | 430.814,995 300.751,304 | 12.302 | 11 | 430.814,995 300.751,304 | 12 | 430.813,782 300.759,396 | 8.182 | 12 | 430.813,782 300.759,396 | 13 | 430.811,807 300.772,572 | 13.323 |
| 13 | 430.811,807 300.772,572 | 14 | 430.811,925 300.775,503 | 2.933 | 14 | 430.811,925 300.775,503 | 15 | 430.812,566 300.791,467 | 15.977 | 15 | 430.812,566 300.791,467 | 16 | 430.813,207 300.807,447 | 15.993 |
| 16 | 430.813,207 300.807,447 | 17 | 430.814,623 300.842,708 | 35.289 | 17 | 430.814,623 300.842,708 | 18 | 430.815,267 300.858,738 | 16.043 | 18 | 430.815,267 300.858,738 | 19 | 430.816,053 300.878,314 | 19.592 |

| Punct început | X / Y | Punct sfârșit | X / Y | Lungime segment | Punct început | X / Y | Punct sfârșit | X / Y | Lungime segment | Punct început | X / Y | Punct sfârșit | X / Y | Lungime segment |
|---------------|----------------------------|---------------|----------------------------|-----------------|---------------|----------------------------|---------------|----------------------------|-----------------|---------------|----------------------------|---------------|----------------------------|-----------------|
| 19 | 430.816,053 300.878,314 | 20 | 430.816,776 300.896,334 | 18.034 | 20 | 430.816,776 300.896,334 | 21 | 430.817,106 300.904,546 | 8.219 | 21 | 430.817,106 300.904,546 | 22 | 430.817,28 300.912,42 | 7.876 |
| 22 | 430.817,28 300.912,42 | 23 | 430.817,837 300.937,633 | 25.219 | 23 | 430.817,837 300.937,633 | 24 | 430.818,247 300.956,154 | 18.526 | 24 | 430.818,247 300.956,154 | 25 | 430.818,457 300.965,658 | 9.506 |
| 25 | 430.818,457 300.965,658 | 26 | 430.819,347 301.005,94 | 40.292 | 26 | 430.819,347 301.005,94 | 27 | 430.819,943 301.032,892 | 26.959 | 27 | 430.819,943 301.032,892 | 28 | 430.820,802 301.071,762 | 38.879 |
| 28 | 430.820,802 301.071,762 | 29 | 430.821,337 301.095,961 | 24.205 | 29 | 430.821,337 301.095,961 | 30 | 430.821,767 301.115,453 | 19.497 | 30 | 430.821,767 301.115,453 | 31 | 430.822,126 301.131,655 | 16.206 |
| 31 | 430.822,126 301.131,655 | 32 | 430.822,482 301.147,803 | 16.152 | 32 | 430.822,482 301.147,803 | 33 | 430.823,266 301.183,276 | 35.482 | 33 | 430.823,266 301.183,276 | 34 | 430.823,794 301.207,146 | 23.876 |
| 34 | 430.823,794 301.207,146 | 35 | 430.827,622 301.231,788 | 24.938 | 35 | 430.827,622 301.231,788 | 36 | 430.829,894 301.246,406 | 14.794 | 36 | 430.829,894 301.246,406 | 37 | 430.831,936 301.259,552 | 13.304 |
| 37 | 430.831,936 301.259,552 | 38 | 430.832,832 301.266,245 | 6.753 | 38 | 430.832,832 301.266,245 | 39 | 430.833,38 301.270,34 | 4.132 | 39 | 430.833,38 301.270,34 | 40 | 430.836,681 301.294,99 | 24.87 |
| 40 | 430.836,681 301.294,99 | 41 | 430.837,786 301.303,238 | 8.322 | 41 | 430.837,786 301.303,238 | 42 | 430.840,001 301.319,78 | 16.69 | 42 | 430.840,001 301.319,78 | 43 | 430.841,334 301.329,735 | 10.044 |
| 43 | 430.841,334 301.329,735 | 44 | 430.843,384 301.345,044 | 15.446 | 44 | 430.843,384 301.345,044 | 45 | 430.844,545 301.353,721 | 8.754 | 45 | 430.844,545 301.353,721 | 46 | 430.845,71 301.362,415 | 8.772 |
| 46 | 430.845,71 301.362,415 | 47 | 430.847,146 301.373,139 | 10.82 | 47 | 430.847,146 301.373,139 | 48 | 430.848,045 301.379,856 | 6.777 | 48 | 430.848,045 301.379,856 | 49 | 430.850,173 301.395,752 | 16.038 |
| 49 | 430.850,173 301.395,752 | 50 | 430.851,168 301.403,177 | 7.491 | 50 | 430.851,168 301.403,177 | 51 | 430.851,439 301.405,204 | 2.045 | 51 | 430.851,439 301.405,204 | 52 | 430.854,806 301.430,35 | 25.37 |
| 52 | 430.854,806 301.430,35 | 53 | 430.855,988 301.439,176 | 8.905 | 53 | 430.855,988 301.439,176 | 54 | 430.857,308 301.449,036 | 9.948 | 54 | 430.857,308 301.449,036 | 55 | 430.859,25 301.463,535 | 14.628 |
| 55 | 430.859,25 301.463,535 | 56 | 430.859,59 301.466,077 | 2.565 | 56 | 430.859,59 301.466,077 | 57 | 430.860,988 301.476,514 | 10.53 | 57 | 430.860,988 301.476,514 | 58 | 430.862,133 301.485,07 | 8.632 |
| 58 | 430.862,133 301.485,07 | 59 | 430.864,338 301.501,533 | 16.61 | 59 | 430.864,338 301.501,533 | 60 | 430.866,089 301.514,611 | 13.195 | 60 | 430.866,089 301.514,611 | 61 | 430.868,398 301.531,852 | 17.395 |
| 61 | 430.868,398 301.531,852 | 62 | 430.869,694 301.541,53 | 9.764 | 62 | 430.869,694 301.541,53 | 63 | 430.870,978 301.551,123 | 9.679 | 63 | 430.870,978 301.551,123 | 64 | 430.866,971 301.551,337 | 4.013 |
| 64 | 430.866,971 301.551,337 | 65 | 430.859,476 301.495,366 | 56.471 | 65 | 430.859,476 301.495,366 | 66 | 430.856,467 301.472,892 | 22.675 | 66 | 430.856,467 301.472,892 | 67 | 430.855,034 301.462,194 | 10.794 |
| 67 | 430.855,034 301.462,194 | 68 | 430.852,954 301.446,654 | 15.679 | 68 | 430.852,954 301.446,654 | 69 | 430.851,323 301.434,478 | 12.285 | 69 | 430.851,323 301.434,478 | 70 | 430.846,408 301.397,766 | 37.04 |
| 70 | 430.846,408 301.397,766 | 71 | 430.842,663 301.369,8 | 28.216 | 71 | 430.842,663 301.369,8 | 72 | 430.840,259 301.351,846 | 18.114 | 72 | 430.840,259 301.351,846 | 73 | 430.835,406 301.315,605 | 36.564 |
| 73 | 430.835,406 301.315,605 | 74 | 430.830,465 301.278,708 | 37.226 | 74 | 430.830,465 301.278,708 | 75 | 430.827,977 301.260,125 | 18.749 | 75 | 430.827,977 301.260,125 | 76 | 430.826,344 301.249,611 | 10.64 |
| 76 | 430.826,344 301.249,611 | 77 | 430.825,094 301.241,57 | 8.138 | 77 | 430.825,094 301.241,57 | 78 | 430.821,329 301.217,331 | 24.53 | 78 | 430.821,329 301.217,331 | 79 | 430.819,801 301.207,498 | 9.951 |
| 79 | 430.819,801 301.207,498 | 80 | 430.819,606 301.198,685 | 8.815 | 80 | 430.819,606 301.198,685 | 81 | 430.818,754 301.160,134 | 38.56 | 81 | 430.818,754 301.160,134 | 82 | 430.818,471 301.147,299 | 12.838 |
| 82 | 430.818,471 301.147,299 | 83 | 430.817,985 301.125,332 | 21.972 | 83 | 430.817,985 301.125,332 | 84 | 430.817,594 301.107,648 | 17.688 | 84 | 430.817,594 301.107,648 | 85 | 430.817,594 301.107,643 | 0.005 |
| 85 | 430.817,594 301.107,643 | 86 | 430.817,328 301.095,608 | 12.038 | 86 | 430.817,328 301.095,608 | 87 | 430.816,305 301.049,325 | 46.294 | 87 | 430.816,305 301.049,325 | 88 | 430.815,306 301.004,108 | 45.228 |
| 88 | 430.815,306 301.004,108 | 89 | 430.814,941 300.987,605 | 16.507 | 89 | 430.814,941 300.987,605 | 90 | 430.814,722 300.977,697 | 9.91 | 90 | 430.814,722 300.977,697 | 91 | 430.813,865 300.938,936 | 38.77 |
| 91 | 430.813,865 300.938,936 | 92 | 430.813,452 300.920,247 | 18.694 | 92 | 430.813,452 300.920,247 | 93 | 430.813,108 300.904,671 | 15.58 | 93 | 430.813,108 300.904,671 | 94 | 430.812,895 300.899,356 | 5.319 |
| 94 | 430.812,895 300.899,356 | 95 | 430.812,423 300.887,623 | 11.742 | 95 | 430.812,423 300.887,623 | 96 | 430.811,378 300.861,584 | 26.06 | 96 | 430.811,378 300.861,584 | 97 | 430.810,555 300.841,087 | 20.514 |
| 97 | 430.810,555 300.841,087 | 98 | 430.810,068 300.828,965 | 12.132 | 98 | 430.810,068 300.828,965 | 99 | 430.809,582 300.816,849 | 12.126 | 99 | 430.809,582 300.816,849 | 100 | 430.808,236 300.783,344 | 33.532 |
| 100 | 430.808,236 300.783,344 | 101 | 430.807,795 300.772,354 | 10.999 | 101 | 430.807,795 300.772,354 | 102 | 430.809,945 300.758,007 | 14.507 | 102 | 430.809,945 300.758,007 | 103 | 430.813,719 300.732,827 | 25.461 |
| 103 | 430.813,719 300.732,827 | 104 | 430.816,105 300.716,91 | 16.095 | 104 | 430.816,105 300.716,91 | 105 | 430.816,959 300.711,209 | 5.765 | 105 | 430.816,959 300.711,209 | 106 | 430.820,002 300.690,906 | 20.53 |
| 106 | 430.820,002 300.690,906 | 107 | 430.825,961 300.651,142 | 40.208 | 107 | 430.825,961 300.651,142 | 108 | 430.827,705 300.639,51 | 11.762 | 108 | 430.827,705 300.639,51 | 109 | 430.828,648 300.633,216 | 6.364 |
| 109 | 430.828,648 300.633,216 | 110 | 430.831,41 300.614,789 | 18.633 | 110 | 430.831,41 300.614,789 | 111 | 430.832,902 300.604,831 | 10.069 | 111 | 430.832,902 300.604,831 | 112 | 430.832,946 300.604,625 | 0.211 |
| 112 | 430.832,946 300.604,625 | 113 | 430.839,231 300.575,381 | 29.912 | 113 | 430.839,231 300.575,381 | 114 | 430.851,501 300.518,291 | 58.394 | 114 | 430.851,501 300.518,291 | 115 | 430.858,019 300.487,964 | 31.02 |
| 115 | 430.858,019 300.487,964 | 116 | 430.861,84 300.470,186 | 18.184 | 116 | 430.861,84 300.470,186 | 117 | 430.842,643 300.460,151 | 21.662 | 117 | 430.842,643 300.460,151 | 118 | 430.845,991 300.457,388 | 4.341 |

| Punct început | X / Y | Punct sfârșit | X / Y | Lungime segment | Punct început | X / Y | Punct sfârșit | X / Y | Lungime segment | Punct început | X / Y | Punct sfârșit | X / Y | Lungime segment |
|---------------|----------------------------|---------------|---------------------------|-----------------|---------------|---------------------------|---------------|---------------------------|-----------------|---------------|---------------------------|---------------|----------------------------|-----------------|
| 118 | 430.845,991 300.457,388 | 119 | 430.866,39 300.468,051 | 23.018 | 119 | 430.866,39 300.468,051 | 120 | 430.836,86 300.605,455 | 140.541 | 120 | 430.836,86 300.605,455 | 1 | 430.836,858 300.605,464 | 0.009 |

** Lungimile segmentelor sunt determinate în planul de proiecție Stereo 70 și sunt rotunjite la 1 milimetru.

*** Distanța dintre puncte este formată din segmente cumulate ce sunt mai mici decât valoarea 1 milimetru.

**DATE DESPRE IMOBILUL NR. 4355**

Oficiul de Cadastru și Publicitate Imobiliară DOLJ
Biroul de Cadastru și Publicitate Imobiliară Craiova

A. Partea I. Descrierea imobilului

TEREN Extravilan

Adresa: Jud. Dolj, De 1059/2

| Nr. Crt | Nr cadastral Nr. topografic | Suprafața* (mp) | Observații / Referințe |
|---------|-----------------------------|-----------------|---|
| A1 | | 4.033 | Sector cadastral:30 Teren neimprejmuit; |

B. Partea II. Proprietari și acte

| Inscrieri privitoare la dreptul de proprietate și alte drepturi reale | | Referințe |
|--|---|-----------|
| / | | |
| Act Normativ nr. Legea 7, din 13/03/1996 emis de PARLAMENTUL ROMÂNIEI; | | |
| B1 | Inscrierea provizorie, drept de PROPRIETATE, dobandit prin Lege, cota actuala 1/1, cota initiala 1/1 1) NEIDENTIFICAT NEIDENTIFICAT, CIF:0000000000000 | A1 |

C. Partea III. SARCINI .

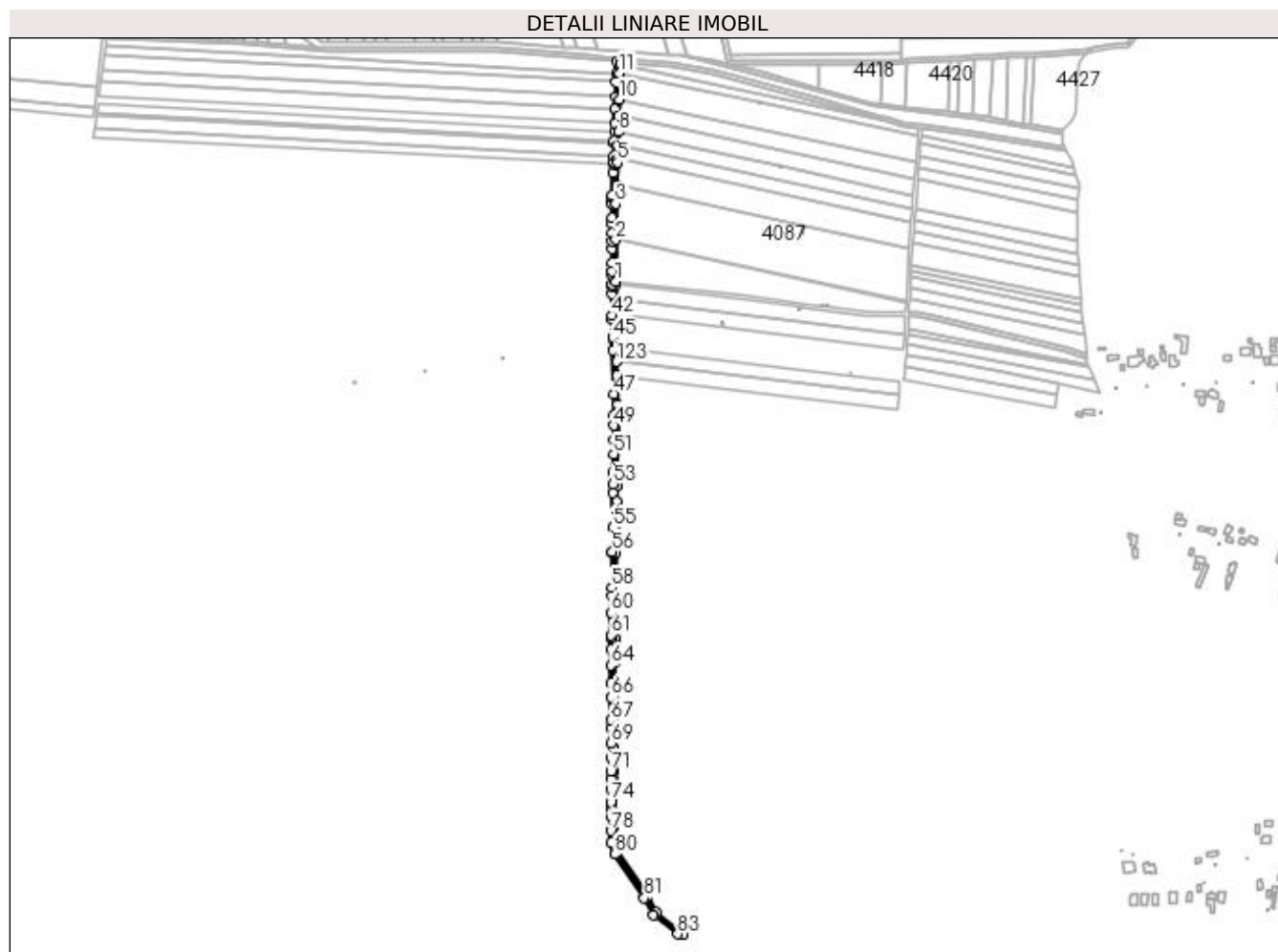
| Inscrieri privind dezmembramintele dreptului de proprietate, drepturi reale de garanție și sarcini | Referințe |
|--|-----------|
| NU SUNT | |

Anexa Nr. 1 La Partea I

Teren

| Nr cadastral | Suprafața (mp)* | Observații / Referințe |
|--------------|-----------------|------------------------|
| | 4.033 | |

* Suprafața este determinată în planul de proiecție Stereo 70.



Date referitoare la teren

| Crt | Categorie folosință | Intravilan | Suprafața (mp) | Tarla | Parcelă | Nr. topo | Observații / Referințe |
|-----|---------------------|------------|----------------|-----------|---------|----------|------------------------|
| 1 | drum | NU | 4.033 | De 1059/2 | - | - | |

Lungime Segmente

1) Valorile lungimilor segmentelor sunt obținute din proiecție în plan.

| Punct început | X / Y | Punct sfârșit | X / Y | Lungime segment | Punct început | X / Y | Punct sfârșit | X / Y | Lungime segment | Punct început | X / Y | Punct sfârșit | X / Y | Lungime segment |
|---------------|----------------------------|---------------|----------------------------|-----------------|---------------|----------------------------|---------------|----------------------------|-----------------|---------------|----------------------------|---------------|----------------------------|-----------------|
| 1 | 431.443,149 301.276,924 | 2 | 431.443,003 301.323,759 | 46.835 | 2 | 431.443,003 301.323,759 | 3 | 431.442,878 301.363,961 | 40.202 | 3 | 431.442,878 301.363,961 | 4 | 431.443,659 301.384,618 | 20.672 |
| 4 | 431.443,659 301.384,618 | 5 | 431.444,635 301.410,46 | 25.86 | 5 | 431.444,635 301.410,46 | 6 | 431.444,766 301.414,728 | 4.27 | 6 | 431.444,766 301.414,728 | 7 | 431.445,227 301.429,759 | 15.038 |
| 7 | 431.445,227 301.429,759 | 8 | 431.445,686 301.444,762 | 15.01 | 8 | 431.445,686 301.444,762 | 9 | 431.446,245 301.463,02 | 18.267 | 9 | 431.446,245 301.463,02 | 10 | 431.446,803 301.481,23 | 18.219 |
| 10 | 431.446,803 301.481,23 | 11 | 431.447,715 301.510,989 | 29.773 | 11 | 431.447,715 301.510,989 | 12 | 431.448,011 301.520,651 | 9.667 | 12 | 431.448,011 301.520,651 | 13 | 431.448,101 301.523,588 | 2.938 |
| 13 | 431.448,101 301.523,588 | 14 | 431.444,109 301.523,928 | 4.006 | 14 | 431.444,109 301.523,928 | 15 | 431.443,712 301.510,977 | 12.957 | 15 | 431.443,712 301.510,977 | 16 | 431.443,414 301.501,245 | 9.737 |
| 16 | 431.443,414 301.501,245 | 17 | 431.442,883 301.483,909 | 17.344 | 17 | 431.442,883 301.483,909 | 18 | 431.442,481 301.470,76 | 13.155 | 18 | 431.442,481 301.470,76 | 19 | 431.441,974 301.454,206 | 16.562 |

| Punct început | X / Y | Punct sfârșit | X / Y | Lungime segment | Punct început | X / Y | Punct sfârșit | X / Y | Lungime segment | Punct început | X / Y | Punct sfârșit | X / Y | Lungime segment |
|---------------|----------------------------|---------------|----------------------------|-----------------|---------------|----------------------------|---------------|----------------------------|-----------------|---------------|----------------------------|---------------|----------------------------|-----------------|
| 19 | 431.441,974 301.454,206 | 20 | 431.441,71 301.445,604 | 8.606 | 20 | 431.441,71 301.445,604 | 21 | 431.441,389 301.435,109 | 10.5 | 21 | 431.441,389 301.435,109 | 22 | 431.441,31 301.432,553 | 2.557 |
| 22 | 431.441,31 301.432,553 | 23 | 431.440,864 301.417,975 | 14.585 | 23 | 431.440,864 301.417,975 | 24 | 431.440,638 301.410,597 | 7.381 | 24 | 431.440,638 301.410,597 | 25 | 431.440,542 301.408,062 | 2.537 |
| 25 | 431.440,542 301.408,062 | 26 | 431.440,207 301.399,19 | 8.878 | 26 | 431.440,207 301.399,19 | 27 | 431.439,252 301.373,916 | 25.292 | 27 | 431.439,252 301.373,916 | 28 | 431.439,175 301.371,879 | 2.038 |
| 28 | 431.439,175 301.371,879 | 29 | 431.438,893 301.364,415 | 7.469 | 29 | 431.438,893 301.364,415 | 30 | 431.438,878 301.364,031 | 0.384 | 30 | 431.438,878 301.364,031 | 31 | 431.438,927 301.348,404 | 15.627 |
| 31 | 431.438,927 301.348,404 | 32 | 431.438,948 301.341,639 | 6.765 | 32 | 431.438,948 301.341,639 | 33 | 431.438,981 301.330,836 | 10.803 | 33 | 431.438,981 301.330,836 | 34 | 431.439,009 301.322,079 | 8.757 |
| 34 | 431.439,009 301.322,079 | 35 | 431.439,036 301.313,339 | 8.74 | 35 | 431.439,036 301.313,339 | 36 | 431.439,084 301.297,918 | 15.421 | 36 | 431.439,084 301.297,918 | 37 | 431.439,115 301.287,89 | 10.028 |
| 37 | 431.439,115 301.287,89 | 38 | 431.439,129 301.283,436 | 4.454 | 38 | 431.439,129 301.283,436 | 39 | 431.439,16 301.273,324 | 10.112 | 39 | 431.439,16 301.273,324 | 40 | 431.439,167 301.271,227 | 2.097 |
| 40 | 431.439,167 301.271,227 | 41 | 431.439,193 301.262,92 | 8.307 | 41 | 431.439,193 301.262,92 | 42 | 431.439,27 301.238,089 | 24.831 | 42 | 431.439,27 301.238,089 | 43 | 431.439,282 301.233,964 | 4.125 |
| 43 | 431.439,282 301.233,964 | 44 | 431.439,344 301.213,966 | 19.998 | 44 | 431.439,344 301.213,966 | 45 | 431.439,349 301.212,471 | 1.495 | 45 | 431.439,349 301.212,471 | 46 | 431.439,635 301.199,212 | 13.262 |
| 46 | 431.439,635 301.199,212 | 47 | 431.440,689 301.150,412 | 48.811 | 47 | 431.440,689 301.150,412 | 48 | 431.441,21 301.126,308 | 24.11 | 48 | 431.441,21 301.126,308 | 49 | 431.441,055 301.114,878 | 11.431 |
| 49 | 431.441,055 301.114,878 | 50 | 431.440,835 301.098,722 | 16.157 | 50 | 431.440,835 301.098,722 | 51 | 431.440,614 301.082,513 | 16.211 | 51 | 431.440,614 301.082,513 | 52 | 431.440,349 301.063,013 | 19.502 |
| 52 | 431.440,349 301.063,013 | 53 | 431.440,156 301.048,814 | 14.2 | 53 | 431.440,156 301.048,814 | 54 | 431.440,014 301.038,802 | 10.013 | 54 | 431.440,014 301.038,802 | 55 | 431.439,464 300.999,916 | 38.89 |
| 55 | 431.439,464 300.999,916 | 56 | 431.439,082 300.972,952 | 26.967 | 56 | 431.439,082 300.972,952 | 57 | 431.439,069 300.972,008 | 0.944 | 57 | 431.439,069 300.972,008 | 58 | 431.438,511 300.932,653 | 39.359 |
| 58 | 431.438,511 300.932,653 | 59 | 431.438,376 300.923,146 | 9.508 | 59 | 431.438,376 300.923,146 | 60 | 431.438,113 300.904,617 | 18.531 | 60 | 431.438,113 300.904,617 | 61 | 431.437,756 300.879,394 | 25.226 |
| 61 | 431.437,756 300.879,394 | 62 | 431.437,703 300.875,687 | 3.707 | 62 | 431.437,703 300.875,687 | 63 | 431.437,651 300.863,287 | 12.4 | 63 | 431.437,651 300.863,287 | 64 | 431.437,574 300.845,232 | 18.055 |
| 64 | 431.437,574 300.845,232 | 65 | 431.437,491 300.825,618 | 19.614 | 65 | 431.437,491 300.825,618 | 66 | 431.437,423 300.809,558 | 16.06 | 66 | 431.437,423 300.809,558 | 67 | 431.437,314 300.783,796 | 25.762 |
| 67 | 431.437,314 300.783,796 | 68 | 431.437,313 300.774,227 | 9.569 | 68 | 431.437,313 300.774,227 | 69 | 431.437,311 300.758,213 | 16.014 | 69 | 431.437,311 300.758,213 | 70 | 431.437,309 300.742,215 | 15.998 |
| 70 | 431.437,309 300.742,215 | 71 | 431.437,308 300.726,207 | 16.008 | 71 | 431.437,308 300.726,207 | 72 | 431.437,307 300.718,18 | 8.027 | 72 | 431.437,307 300.718,18 | 73 | 431.437,306 300.706,11 | 12.07 |
| 73 | 431.437,306 300.706,11 | 74 | 431.437,304 300.691,904 | 14.206 | 74 | 431.437,304 300.691,904 | 75 | 431.437,304 300.689,315 | 2.589 | 75 | 431.437,304 300.689,315 | 76 | 431.437,303 300.683,809 | 5.506 |
| 76 | 431.437,303 300.683,809 | 77 | 431.437,302 300.675,699 | 8.11 | 77 | 431.437,302 300.675,699 | 78 | 431.437,301 300.659,43 | 16.269 | 78 | 431.437,301 300.659,43 | 79 | 431.437,299 300.645,599 | 13.831 |
| 79 | 431.437,299 300.645,599 | 80 | 431.441,802 300.633,026 | 13.355 | 80 | 431.441,802 300.633,026 | 81 | 431.475,062 300.583,821 | 59.392 | 81 | 431.475,062 300.583,821 | 82 | 431.485,568 300.564,934 | 21.612 |
| 82 | 431.485,568 300.564,934 | 83 | 431.512,698 300.543,313 | 34.692 | 83 | 431.512,698 300.543,313 | 84 | 431.519,353 300.543,124 | 6.658 | 84 | 431.519,353 300.543,124 | 85 | 431.488,679 300.567,569 | 39.223 |
| 85 | 431.488,679 300.567,569 | 86 | 431.478,473 300.585,917 | 20.996 | 86 | 431.478,473 300.585,917 | 87 | 431.445,398 300.634,849 | 59.062 | 87 | 431.445,398 300.634,849 | 88 | 431.443,222 300.640,924 | 6.453 |
| 88 | 431.443,222 300.640,924 | 89 | 431.441,721 300.645,116 | 4.453 | 89 | 431.441,721 300.645,116 | 90 | 431.441,299 300.646,293 | 1.25 | 90 | 431.441,299 300.646,293 | 91 | 431.441,301 300.663,831 | 17.538 |
| 91 | 431.441,301 300.663,831 | 92 | 431.441,303 300.681,237 | 17.406 | 92 | 431.441,303 300.681,237 | 93 | 431.441,305 300.699,962 | 18.725 | 93 | 431.441,305 300.699,962 | 94 | 431.441,306 300.709,254 | 9.292 |
| 94 | 431.441,306 300.709,254 | 95 | 431.441,307 300.717,245 | 7.991 | 95 | 431.441,307 300.717,245 | 96 | 431.441,308 300.726,453 | 9.208 | 96 | 431.441,308 300.726,453 | 97 | 431.441,309 300.735,615 | 9.162 |
| 97 | 431.441,309 300.735,615 | 98 | 431.441,31 300.744,37 | 8.755 | 98 | 431.441,31 300.744,37 | 99 | 431.441,311 300.752,737 | 8.367 | 99 | 431.441,311 300.752,737 | 100 | 431.441,312 300.767,954 | 15.217 |
| 100 | 431.441,312 300.767,954 | 101 | 431.441,314 300.783,787 | 15.833 | 101 | 431.441,314 300.783,787 | 102 | 431.441,323 300.785,872 | 2.085 | 102 | 431.441,323 300.785,872 | 103 | 431.441,439 300.813,244 | 27.372 |
| 103 | 431.441,439 300.813,244 | 104 | 431.441,588 300.848,431 | 35.187 | 104 | 431.441,588 300.848,431 | 105 | 431.441,667 300.867,265 | 18.834 | 105 | 431.441,667 300.867,265 | 106 | 431.441,703 300.875,65 | 8.385 |
| 106 | 431.441,703 300.875,65 | 107 | 431.441,707 300.875,946 | 0.296 | 107 | 431.441,707 300.875,946 | 108 | 431.441,942 300.892,531 | 16.587 | 108 | 431.441,942 300.892,531 | 109 | 431.442,206 300.911,095 | 18.566 |
| 109 | 431.442,206 300.911,095 | 110 | 431.442,338 300.920,416 | 9.322 | 110 | 431.442,338 300.920,416 | 111 | 431.443,069 300.971,951 | 51.54 | 111 | 431.443,069 300.971,951 | 112 | 431.443,424 300.997,083 | 25.135 |
| 112 | 431.443,424 300.997,083 | 113 | 431.443,894 301.030,291 | 33.211 | 113 | 431.443,894 301.030,291 | 114 | 431.444,127 301.046,771 | 16.482 | 114 | 431.444,127 301.046,771 | 115 | 431.444,156 301.048,758 | 1.987 |
| 115 | 431.444,156 301.048,758 | 116 | 431.444,377 301.065,002 | 16.246 | 116 | 431.444,377 301.065,002 | 117 | 431.444,819 301.097,541 | 32.542 | 117 | 431.444,819 301.097,541 | 118 | 431.445,159 301.122,533 | 24.994 |

| Punct început | X / Y | Punct sfârșit | X / Y | Lungime segment | Punct început | X / Y | Punct sfârșit | X / Y | Lungime segment | Punct început | X / Y | Punct sfârșit | X / Y | Lungime segment |
|---------------|----------------------------|---------------|----------------------------|-----------------|---------------|----------------------------|---------------|----------------------------|-----------------|---------------|----------------------------|---------------|----------------------------|-----------------|
| 118 | 431.445,159 301.122,533 | 119 | 431.445,211 301.126,324 | 3.791 | 119 | 431.445,211 301.126,324 | 120 | 431.444,945 301.138,616 | 12.295 | 120 | 431.444,945 301.138,616 | 121 | 431.444,595 301.154,844 | 16.232 |
| 121 | 431.444,595 301.154,844 | 122 | 431.444,251 301.170,762 | 15.922 | 122 | 431.444,251 301.170,762 | 123 | 431.443,909 301.186,594 | 15.836 | 123 | 431.443,909 301.186,594 | 124 | 431.443,58 301.201,841 | 15.251 |
| 124 | 431.443,58 301.201,841 | 125 | 431.443,349 301.212,52 | 10.681 | 125 | 431.443,349 301.212,52 | 126 | 431.443,304 301.227,043 | 14.523 | 126 | 431.443,304 301.227,043 | 127 | 431.443,266 301.239,18 | 12.137 |
| 127 | 431.443,266 301.239,18 | 128 | 431.443,211 301.256,856 | 17.676 | 128 | 431.443,211 301.256,856 | 129 | 431.443,161 301.272,9 | 16.044 | 129 | 431.443,161 301.272,9 | 1 | 431.443,149 301.276,924 | 4.024 |

** Lungimile segmentelor sunt determinate în planul de proiecție Stereo 70 și sunt rotunjite la 1 milimetru.

*** Distanța dintre puncte este formată din segmente cumulate ce sunt mai mici decât valoarea 1 milimetru.

**DATE DESPRE IMOBILUL NR. 4356**

Oficiul de Cadastru și Publicitate Imobiliară DOLJ
Biroul de Cadastru și Publicitate Imobiliară Craiova

A. Partea I. Descrierea imobilului

TEREN Extravilan

Adresa: Jud. Dolj, De 1059/3

| Nr. Crt | Nr cadastral Nr. topografic | Suprafața* (mp) | Observații / Referințe |
|---------|-----------------------------|-----------------|---|
| A1 | | 1.311 | Sector cadastral:30 Teren neimprejmuit; |

B. Partea II. Proprietari și acte

| Inscrieri privitoare la dreptul de proprietate și alte drepturi reale | | Referințe |
|--|---|-----------|
| / | | |
| Act Normativ nr. Legea 7, din 13/03/1996 emis de PARLAMENTUL ROMÂNIEI; | | |
| B1 | Inscrierea provizorie, drept de PROPRIETATE, dobandit prin Lege, cota actuala 1/1, cota initiala 1/1 1) NEIDENTIFICAT NEIDENTIFICAT, CIF:0000000000000 | A1 |

C. Partea III. SARCINI .

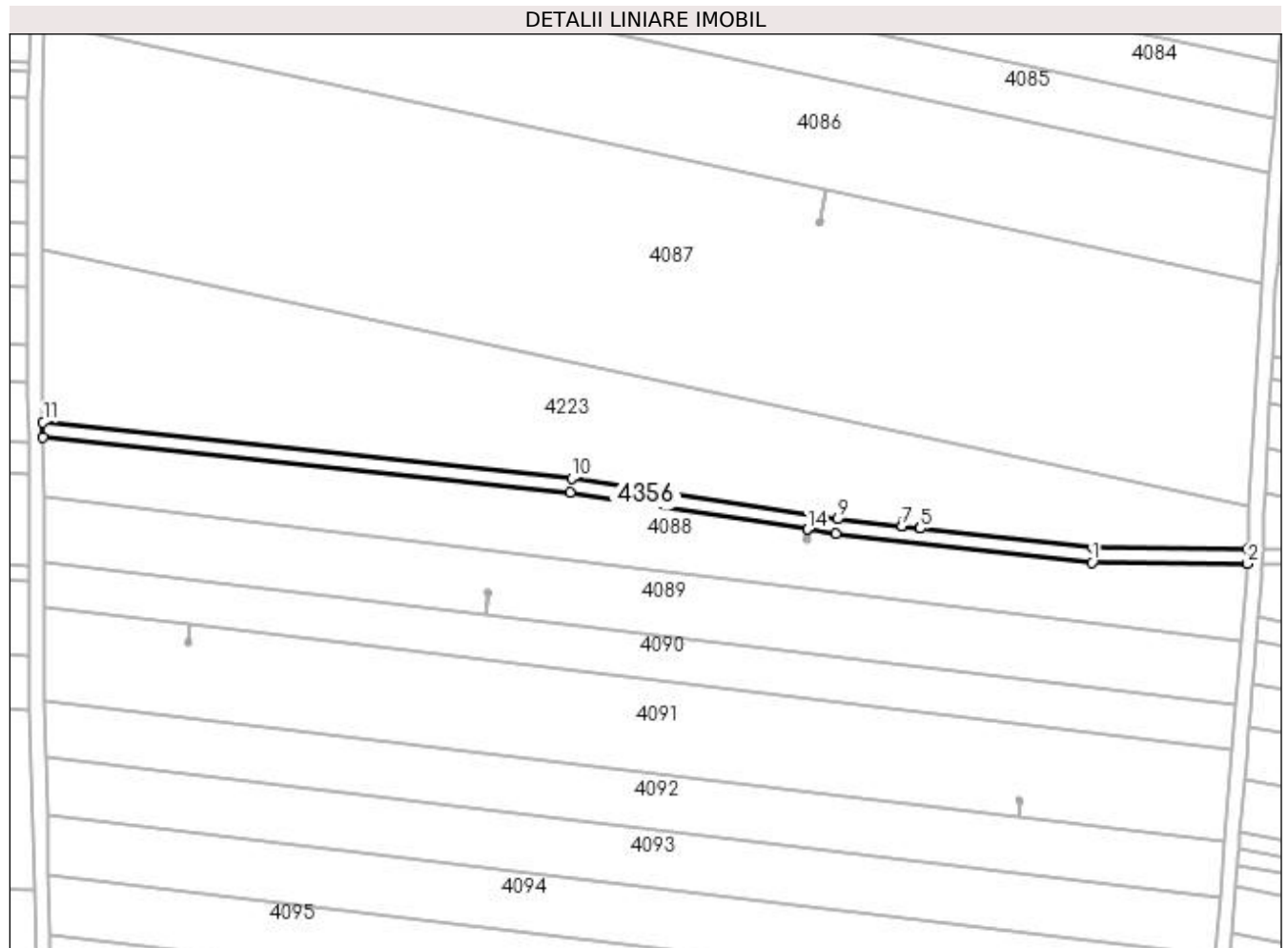
| Inscrieri privind dezmembramintele dreptului de proprietate, drepturi reale de garanție și sarcini | Referințe |
|--|-----------|
| NU SUNT | |

Anexa Nr. 1 La Partea I

Teren

| Nr cadastral | Suprafața (mp)* | Observații / Referințe |
|--------------|-----------------|------------------------|
| | 1.311 | |

* Suprafața este determinată în planul de proiecție Stereo 70.



Date referitoare la teren

| Crt | Categorie folosință | Intra vilan | Suprafața (mp) | Tarla | Parcelă | Nr. topo | Observații / Referințe |
|-----|---------------------|-------------|----------------|-----------|---------|----------|------------------------|
| 1 | drum | NU | 1.311 | De 1059/3 | - | - | |

Lungime Segmente

1) Valorile lungimilor segmentelor sunt obținute din proiecție în plan.

| Punct început | X / Y | Punct sfârșit | X / Y | Lungime segment (** (m) |
|---------------|----------------------------|---------------|----------------------------|-------------------------|
| 1 | 431.726,853 301.238,984 | 2 | 431.768,874 301.238,677 | 42.022 |
| 2 | 431.768,874 301.238,677 | 3 | 431.768,981 301.242,676 | 4.0 |
| 3 | 431.768,981 301.242,676 | 4 | 431.727,092 301.242,982 | 41.89 |
| 4 | 431.727,092 301.242,982 | 5 | 431.680,397 301.248,256 | 46.992 |
| 5 | 431.680,397 301.248,256 | 6 | 431.680,392 301.248,257 | 0.005 |

| Punct început | X / Y | Punct sfârșit | X / Y | Lungime segment (** (m) |
|---------------|----------------------------|---------------|----------------------------|-------------------------|
| 6 | 431.680,392 301.248,257 | 7 | 431.675,366 301.248,824 | 5.058 |
| 7 | 431.675,366 301.248,824 | 8 | 431.675,361 301.248,825 | 0.005 |
| 8 | 431.675,361 301.248,825 | 9 | 431.658,044 301.250,781 | 17.427 |
| 9 | 431.658,044 301.250,781 | 10 | 431.586,117 301.261,789 | 72.764 |
| 10 | 431.586,117 301.261,789 | 11 | 431.443,149 301.276,924 | 143.767 |
| 11 | 431.443,149 301.276,924 | 12 | 431.443,161 301.272,9 | 4.024 |
| 12 | 431.443,161 301.272,9 | 13 | 431.585,604 301.257,821 | 143.239 |
| 13 | 431.585,604 301.257,821 | 14 | 431.649,876 301.247,984 | 65.02 |
| 14 | 431.649,876 301.247,984 | 15 | 431.649,881 301.247,984 | 0.005 |
| 15 | 431.649,881 301.247,984 | 16 | 431.657,517 301.246,815 | 7.725 |
| 16 | 431.657,517 301.246,815 | 1 | 431.726,853 301.238,984 | 69.777 |

** Lungimile segmentelor sunt determinate în planul de proiecție Stereo 70 și sunt rotunjite la 1 milimetru.

*** Distanța dintre puncte este formată din segmente cumulate ce sunt mai mici decât valoarea 1 milimetru.

**DATE DESPRE IMOBILUL NR. 4357**

Oficiul de Cadastru și Publicitate Imobiliară DOLJ
Biroul de Cadastru și Publicitate Imobiliară Craiova

A. Partea I. Descrierea imobilului

TEREN Extravilan

Adresa: Jud. Dolj, De 1059/1

| Nr. Crt | Nr cadastral Nr. topografic | Suprafața* (mp) | Observații / Referințe |
|---------|-----------------------------|-----------------|---|
| A1 | | 3.349 | Sector cadastral:30 Teren neimprejmuit; |

B. Partea II. Proprietari și acte

| Inscrieri privitoare la dreptul de proprietate și alte drepturi reale | | Referințe |
|--|---|-----------|
| / | | |
| Act Normativ nr. Legea 7, din 13/03/1996 emis de PARLAMENTUL ROMÂNIEI; | | |
| B1 | Inscrierea provizorie, drept de PROPRIETATE, dobandit prin Lege, cota actuala 1/1, cota initiala 1/1 1) NEIDENTIFICAT NEIDENTIFICAT, CIF:0000000000000 | A1 |

C. Partea III. SARCINI .

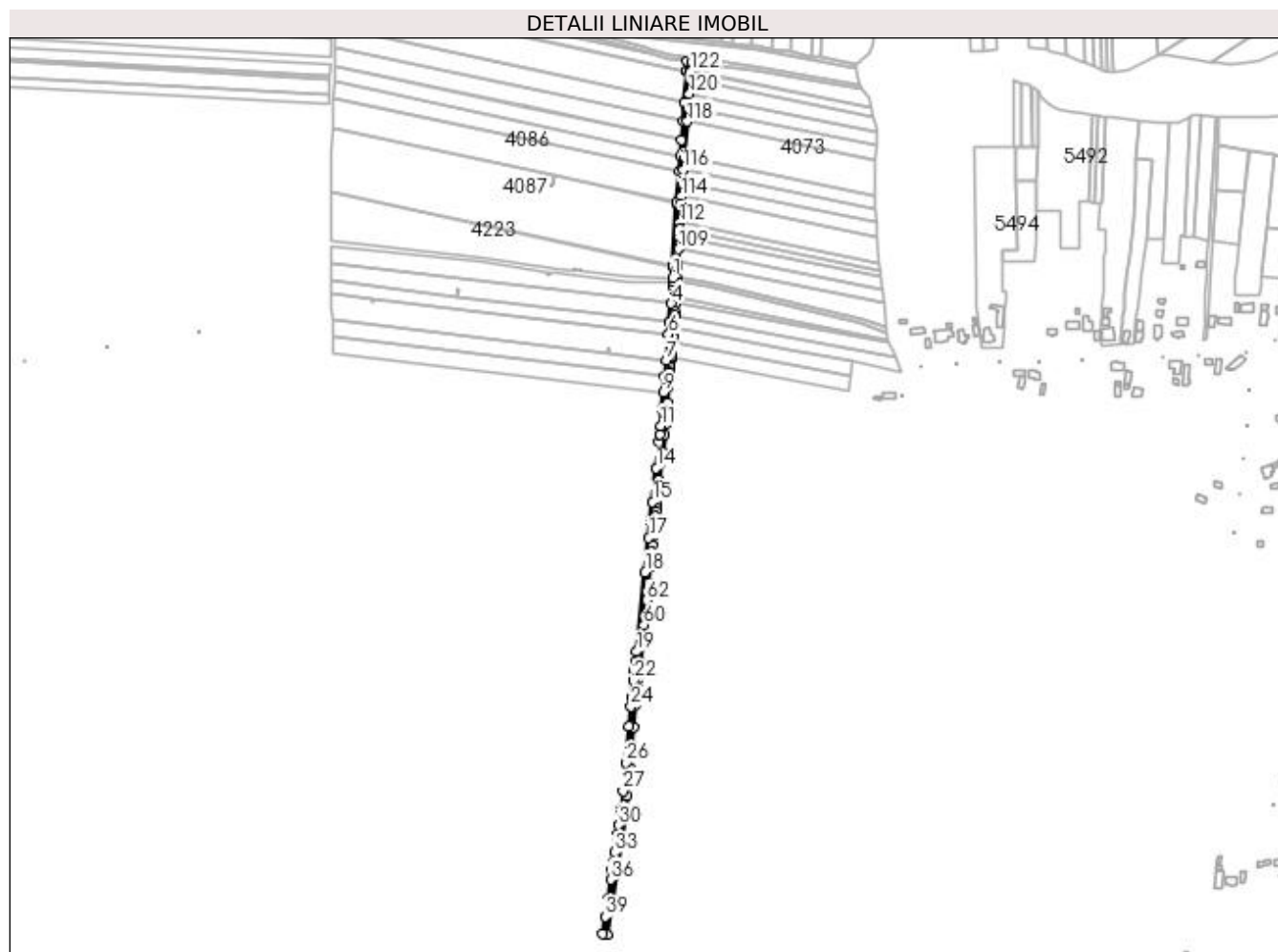
| Inscrieri privind dezmembramintele dreptului de proprietate, drepturi reale de garanție și sarcini | Referințe |
|--|-----------|
| NU SUNT | |

Anexa Nr. 1 La Partea I

Teren

| Nr cadastral | Suprafața (mp)* | Observații / Referințe |
|--------------|-----------------|------------------------|
| | 3.349 | |

* Suprafața este determinată în planul de proiecție Stereo 70.



Date referitoare la teren

| Crt | Categorie folosință | Intravilan | Suprafața (mp) | Tarla | Parcelă | Nr. topo | Observații / Referințe |
|-----|---------------------|------------|----------------|-----------|---------|----------|------------------------|
| 1 | drum | NU | 3.349 | De 1059/1 | - | - | |

Lungime Segmente

1) Valorile lungimilor segmentelor sunt obținute din proiecție în plan.

| Punct început | X / Y | Punct sfârșit | X / Y | Lungime segment | Punct început | X / Y | Punct sfârșit | X / Y | Lungime segment | Punct început | X / Y | Punct sfârșit | X / Y | Lungime segment |
|---------------|----------------------------|---------------|----------------------------|-----------------|---------------|----------------------------|---------------|----------------------------|-----------------|---------------|----------------------------|---------------|----------------------------|-----------------|
| 1 | 431.768,981 301.242,676 | 2 | 431.768,874 301.238,677 | 4.0 | 2 | 431.768,874 301.238,677 | 3 | 431.768,765 301.234,608 | 4.07 | 3 | 431.768,765 301.234,608 | 4 | 431.767,335 301.217,945 | 16.72 |
| 4 | 431.767,335 301.217,945 | 5 | 431.765,834 301.200,455 | 17.55 | 5 | 431.765,834 301.200,455 | 6 | 431.764,804 301.188,447 | 12.05 | 6 | 431.764,804 301.188,447 | 7 | 431.762,666 301.163,534 | 25.00 |
| 7 | 431.762,666 301.163,534 | 8 | 431.761,374 301.148,482 | 15.10 | 8 | 431.761,374 301.148,482 | 9 | 431.760,033 301.132,852 | 15.68 | 9 | 431.760,033 301.132,852 | 10 | 431.758,684 301.117,137 | 15.77 |
| 10 | 431.758,684 301.117,137 | 11 | 431.757,309 301.101,116 | 16.08 | 11 | 431.757,309 301.101,116 | 12 | 431.756,622 301.093,108 | 8.037 | 12 | 431.756,622 301.093,108 | 13 | 431.755,781 301.085,243 | 7.91 |
| 13 | 431.755,781 301.085,243 | 14 | 431.753,139 301.060,527 | 24.85 | 14 | 431.753,139 301.060,527 | 15 | 431.749,699 301.028,348 | 32.36 | 15 | 431.749,699 301.028,348 | 16 | 431.747,771 301.010,318 | 18.13 |
| 16 | 431.747,771 301.010,318 | 17 | 431.746,029 300.994,02 | 16.39 | 17 | 431.746,029 300.994,02 | 18 | 431.742,518 300.961,176 | 33.03 | 18 | 431.742,518 300.961,176 | 19 | 431.734,412 300.885,352 | 76.25 |

| Punct început | X / Y | Punct sfârșit | X / Y | Lungime segment | Punct început | X / Y | Punct sfârșit | X / Y | Lungime segment | Punct început | X / Y | Punct sfârșit | X / Y | Lungime segment |
|---------------|----------------------------|---------------|----------------------------|-----------------|---------------|----------------------------|---------------|----------------------------|-----------------|---------------|----------------------------|---------------|----------------------------|-----------------|
| 19 | 431.734,412 300.885,352 | 20 | 431.733,426 300.876,134 | 9.271 | 20 | 431.733,426 300.876,134 | 21 | 431.732,535 300.867,797 | 8.384 | 21 | 431.732,535 300.867,797 | 22 | 431.731,552 300.857,764 | 10.081 |
| 22 | 431.731,552 300.857,764 | 23 | 431.729,942 300.841,343 | 16.5 | 23 | 431.729,942 300.841,343 | 24 | 431.729,101 300.832,759 | 8.625 | 24 | 431.729,101 300.832,759 | 25 | 431.727,275 300.814,134 | 18.714 |
| 25 | 431.727,275 300.814,134 | 26 | 431.723,865 300.779,339 | 34.962 | 26 | 431.723,865 300.779,339 | 27 | 431.721,212 300.752,271 | 27.198 | 27 | 431.721,212 300.752,271 | 28 | 431.719,493 300.734,73 | 17.625 |
| 28 | 431.719,493 300.734,73 | 29 | 431.719,468 300.734,561 | 0.171 | 29 | 431.719,468 300.734,561 | 30 | 431.717,277 300.719,607 | 15.114 | 30 | 431.717,277 300.719,607 | 31 | 431.716,072 300.711,385 | 8.31 |
| 31 | 431.716,072 300.711,385 | 32 | 431.714,811 300.702,781 | 8.696 | 32 | 431.714,811 300.702,781 | 33 | 431.713,491 300.693,777 | 9.1 | 33 | 431.713,491 300.693,777 | 34 | 431.712,165 300.684,729 | 9.145 |
| 34 | 431.712,165 300.684,729 | 35 | 431.711,014 300.676,875 | 7.938 | 35 | 431.711,014 300.676,875 | 36 | 431.709,676 300.667,743 | 9.229 | 36 | 431.709,676 300.667,743 | 37 | 431.706,995 300.649,449 | 18.489 |
| 37 | 431.706,995 300.649,449 | 38 | 431.706,979 300.649,342 | 0.108 | 38 | 431.706,979 300.649,342 | 39 | 431.704,395 300.632,246 | 17.29 | 39 | 431.704,395 300.632,246 | 40 | 431.701,918 300.615,864 | 16.568 |
| 40 | 431.701,918 300.615,864 | 41 | 431.705,893 300.615,397 | 4.002 | 41 | 431.705,893 300.615,397 | 42 | 431.710,951 300.648,86 | 33.843 | 42 | 431.710,951 300.648,86 | 43 | 431.722,992 300.731,019 | 83.037 |
| 43 | 431.722,992 300.731,019 | 44 | 431.723,465 300.734,245 | 3.26 | 44 | 431.723,465 300.734,245 | 45 | 431.724,791 300.747,775 | 13.595 | 45 | 431.724,791 300.747,775 | 46 | 431.727,409 300.774,484 | 26.837 |
| 46 | 431.727,409 300.774,484 | 47 | 431.728,712 300.787,786 | 13.366 | 47 | 431.728,712 300.787,786 | 48 | 431.729,526 300.796,092 | 8.346 | 48 | 431.729,526 300.796,092 | 49 | 431.731,151 300.812,67 | 16.657 |
| 49 | 431.731,151 300.812,67 | 50 | 431.733,298 300.834,573 | 22.008 | 50 | 431.733,298 300.834,573 | 51 | 431.733,847 300.840,175 | 5.629 | 51 | 431.733,847 300.840,175 | 52 | 431.734,385 300.845,664 | 5.515 |
| 52 | 431.734,385 300.845,664 | 53 | 431.734,923 300.851,151 | 5.513 | 53 | 431.734,923 300.851,151 | 54 | 431.735,729 300.859,382 | 8.27 | 54 | 431.735,729 300.859,382 | 55 | 431.736,514 300.867,389 | 8.045 |
| 55 | 431.736,514 300.867,389 | 56 | 431.737,42 300.875,862 | 8.521 | 56 | 431.737,42 300.875,862 | 57 | 431.739,194 300.892,453 | 16.686 | 57 | 431.739,194 300.892,453 | 58 | 431.740,087 300.900,811 | 8.406 |
| 58 | 431.740,087 300.900,811 | 59 | 431.740,267 300.902,494 | 1.693 | 59 | 431.740,267 300.902,494 | 60 | 431.741,167 300.910,908 | 8.462 | 60 | 431.741,167 300.910,908 | 61 | 431.741,869 300.917,474 | 6.603 |
| 61 | 431.741,869 300.917,474 | 62 | 431.743,693 300.934,538 | 17.161 | 62 | 431.743,693 300.934,538 | 63 | 431.744,614 300.943,158 | 8.669 | 63 | 431.744,614 300.943,158 | 64 | 431.745,47 300.951,158 | 8.046 |
| 64 | 431.745,47 300.951,158 | 65 | 431.747,09 300.966,317 | 15.245 | 65 | 431.747,09 300.966,317 | 66 | 431.747,982 300.974,66 | 8.391 | 66 | 431.747,982 300.974,66 | 67 | 431.748,643 300.980,846 | 6.221 |
| 67 | 431.748,643 300.980,846 | 68 | 431.749,31 300.987,084 | 6.274 | 68 | 431.749,31 300.987,084 | 69 | 431.750,287 300.996,221 | 9.189 | 69 | 431.750,287 300.996,221 | 70 | 431.750,779 301.000,821 | 4.626 |
| 70 | 431.750,779 301.000,821 | 71 | 431.751,274 301.005,454 | 4.659 | 71 | 431.751,274 301.005,454 | 72 | 431.751,771 301.010,104 | 4.676 | 72 | 431.751,771 301.010,104 | 73 | 431.752,27 301.014,77 | 4.693 |
| 73 | 431.752,27 301.014,77 | 74 | 431.752,771 301.019,458 | 4.715 | 74 | 431.752,771 301.019,458 | 75 | 431.753,106 301.022,59 | 3.15 | 75 | 431.753,106 301.022,59 | 76 | 431.753,429 301.025,615 | 3.042 |
| 76 | 431.753,429 301.025,615 | 77 | 431.754,441 301.035,076 | 9.515 | 77 | 431.754,441 301.035,076 | 78 | 431.755,46 301.044,608 | 9.586 | 78 | 431.755,46 301.044,608 | 79 | 431.755,973 301.049,404 | 4.823 |
| 79 | 431.755,973 301.049,404 | 80 | 431.757,769 301.066,208 | 16.9 | 80 | 431.757,769 301.066,208 | 81 | 431.758,738 301.075,271 | 9.115 | 81 | 431.758,738 301.075,271 | 82 | 431.760,604 301.092,724 | 17.552 |
| 82 | 431.760,604 301.092,724 | 83 | 431.761,427 301.102,312 | 9.623 | 83 | 431.761,427 301.102,312 | 84 | 431.762,299 301.112,474 | 10.199 | 84 | 431.762,299 301.112,474 | 85 | 431.763,178 301.122,719 | 10.283 |
| 85 | 431.763,178 301.122,719 | 86 | 431.764,54 301.138,597 | 15.936 | 86 | 431.764,54 301.138,597 | 87 | 431.764,551 301.138,729 | 0.132 | 87 | 431.764,551 301.138,729 | 88 | 431.765,669 301.151,743 | 13.062 |
| 88 | 431.765,669 301.151,743 | 89 | 431.765,727 301.152,426 | 0.685 | 89 | 431.765,727 301.152,426 | 90 | 431.766,149 301.157,337 | 4.929 | 90 | 431.766,149 301.157,337 | 91 | 431.766,316 301.159,288 | 1.958 |
| 91 | 431.766,316 301.159,288 | 92 | 431.766,524 301.161,708 | 2.429 | 92 | 431.766,524 301.161,708 | 93 | 431.766,755 301.164,401 | 2.703 | 93 | 431.766,755 301.164,401 | 94 | 431.766,898 301.166,072 | 1.677 |
| 94 | 431.766,898 301.166,072 | 95 | 431.767,246 301.170,121 | 4.064 | 95 | 431.767,246 301.170,121 | 96 | 431.768,138 301.180,514 | 10.431 | 96 | 431.768,138 301.180,514 | 97 | 431.768,572 301.185,578 | 5.083 |
| 97 | 431.768,572 301.185,578 | 98 | 431.769,348 301.194,622 | 9.077 | 98 | 431.769,348 301.194,622 | 99 | 431.769,697 301.198,681 | 4.074 | 99 | 431.769,697 301.198,681 | 100 | 431.770,336 301.206,132 | 7.478 |
| 100 | 431.770,336 301.206,132 | 101 | 431.770,676 301.210,096 | 3.979 | 101 | 431.770,676 301.210,096 | 102 | 431.771,348 301.217,927 | 7.86 | 102 | 431.771,348 301.217,927 | 103 | 431.771,889 301.224,224 | 6.32 |
| 103 | 431.771,889 301.224,224 | 104 | 431.772,76 301.234,383 | 10.196 | 104 | 431.772,76 301.234,383 | 105 | 431.772,875 301.238,647 | 4.266 | 105 | 431.772,875 301.238,647 | 106 | 431.772,982 301.242,647 | 4.001 |
| 106 | 431.772,982 301.242,647 | 107 | 431.773,251 301.252,711 | 10.068 | 107 | 431.773,251 301.252,711 | 108 | 431.773,518 301.257,671 | 4.967 | 108 | 431.773,518 301.257,671 | 109 | 431.774,171 301.269,804 | 12.151 |
| 109 | 431.774,171 301.269,804 | 110 | 431.774,832 301.282,068 | 12.282 | 110 | 431.774,832 301.282,068 | 111 | 431.775,187 301.288,662 | 6.604 | 111 | 431.775,187 301.288,662 | 112 | 431.775,521 301.294,872 | 6.219 |
| 112 | 431.775,521 301.294,872 | 113 | 431.776,499 301.313,025 | 18.179 | 113 | 431.776,499 301.313,025 | 114 | 431.777,035 301.319,937 | 6.933 | 114 | 431.777,035 301.319,937 | 115 | 431.778,017 301.332,604 | 12.705 |
| 115 | 431.778,017 301.332,604 | 116 | 431.779,009 301.345,4 | 12.834 | 116 | 431.779,009 301.345,4 | 117 | 431.780,011 301.358,331 | 12.97 | 117 | 431.780,011 301.358,331 | 118 | 431.782,596 301.391,671 | 33.44 |

| Punct început | X / Y | Punct sfârșit | X / Y | Lungime segment |
|---------------|----------------------------|---------------|----------------------------|-----------------|
| 118 | 431.782,596 301.391,671 | 119 | 431.783,616 301.404,819 | 13.188 |
| 121 | 431.785,67 301.431,315 | 122 | 431.786,328 301.439,808 | 8.518 |
| 124 | 431.786,793 301.448,458 | 125 | 431.782,815 301.448,973 | 4.011 |
| 127 | 431.782,303 301.439,629 | 128 | 431.780,018 301.410,164 | 29.553 |
| 130 | 431.777,218 301.374,055 | 131 | 431.776,067 301.359,199 | 14.901 |
| 133 | 431.772,598 301.314,464 | 134 | 431.772,507 301.313,287 | 1.181 |
| 136 | 431.769,254 301.252,872 | 1 | 431.768,981 301.242,676 | 10.2 |

| Punct început | X / Y | Punct sfârșit | X / Y | Lungime segment |
|---------------|----------------------------|---------------|----------------------------|-----------------|
| 119 | 431.783,616 301.404,819 | 120 | 431.784,638 301.418,009 | 13.23 |
| 122 | 431.786,328 301.439,808 | 123 | 431.786,345 301.440,019 | 0.212 |
| 125 | 431.782,815 301.448,973 | 126 | 431.782,353 301.440,28 | 8.705 |
| 128 | 431.780,018 301.410,164 | 129 | 431.778,62 301.392,132 | 18.086 |
| 131 | 431.776,067 301.359,199 | 132 | 431.774,913 301.344,316 | 14.928 |
| 134 | 431.772,507 301.313,287 | 135 | 431.769,323 301.254,163 | 59.21 |

| Punct început | X / Y | Punct sfârșit | X / Y | Lungime segment |
|---------------|----------------------------|---------------|----------------------------|-----------------|
| 120 | 431.784,638 301.418,009 | 121 | 431.785,67 301.431,315 | 13.346 |
| 123 | 431.786,345 301.440,019 | 124 | 431.786,793 301.448,458 | 8.451 |
| 126 | 431.782,353 301.440,28 | 127 | 431.782,303 301.439,629 | 0.653 |
| 129 | 431.778,62 301.392,132 | 130 | 431.777,218 301.374,055 | 18.131 |
| 132 | 431.774,913 301.344,316 | 133 | 431.772,598 301.314,464 | 29.942 |
| 135 | 431.769,323 301.254,163 | 136 | 431.769,254 301.252,872 | 1.293 |

** Lungimile segmentelor sunt determinate în planul de proiecție Stereo 70 și sunt rotunjite la 1 milimetru.

*** Distanța dintre puncte este formată din segmente cumulate ce sunt mai mici decât valoarea 1 milimetru.

**DATE DESPRE IMOBILUL NR. 4358**

Oficiul de Cadastru și Publicitate Imobiliară DOLJ
Biroul de Cadastru și Publicitate Imobiliară Craiova

A. Partea I. Descrierea imobilului

TEREN Necunoscut

Adresa: Loc. Teslui, Jud. Dolj, HC 1059/8

| Nr. Crt | Nr cadastral Nr. topografic | Suprafața* (mp) | Observații / Referințe |
|---------|-----------------------------|-----------------|---|
| A1 | | 2.782 | Sector cadastral:30 Teren neimprejmuit; |

B. Partea II. Proprietari și acte

| Inscrieri privitoare la dreptul de proprietate și alte drepturi reale | | Referințe |
|--|---|-----------|
| / | | |
| Act Normativ nr. Legea 7, din 13/03/1996 emis de PARLAMENTUL ROMÂNIEI; | | |
| B1 | Inscrierea provizorie, drept de PROPRIETATE, dobandit prin Lege, cota actuala 1/1, cota initiala 1/1 1) NEIDENTIFICAT NEIDENTIFICAT, CIF:0000000000000 | A1 |

C. Partea III. SARCINI .

| Inscrieri privind dezmembramintele dreptului de proprietate, drepturi reale de garanție și sarcini | Referințe |
|--|-----------|
| NU SUNT | |

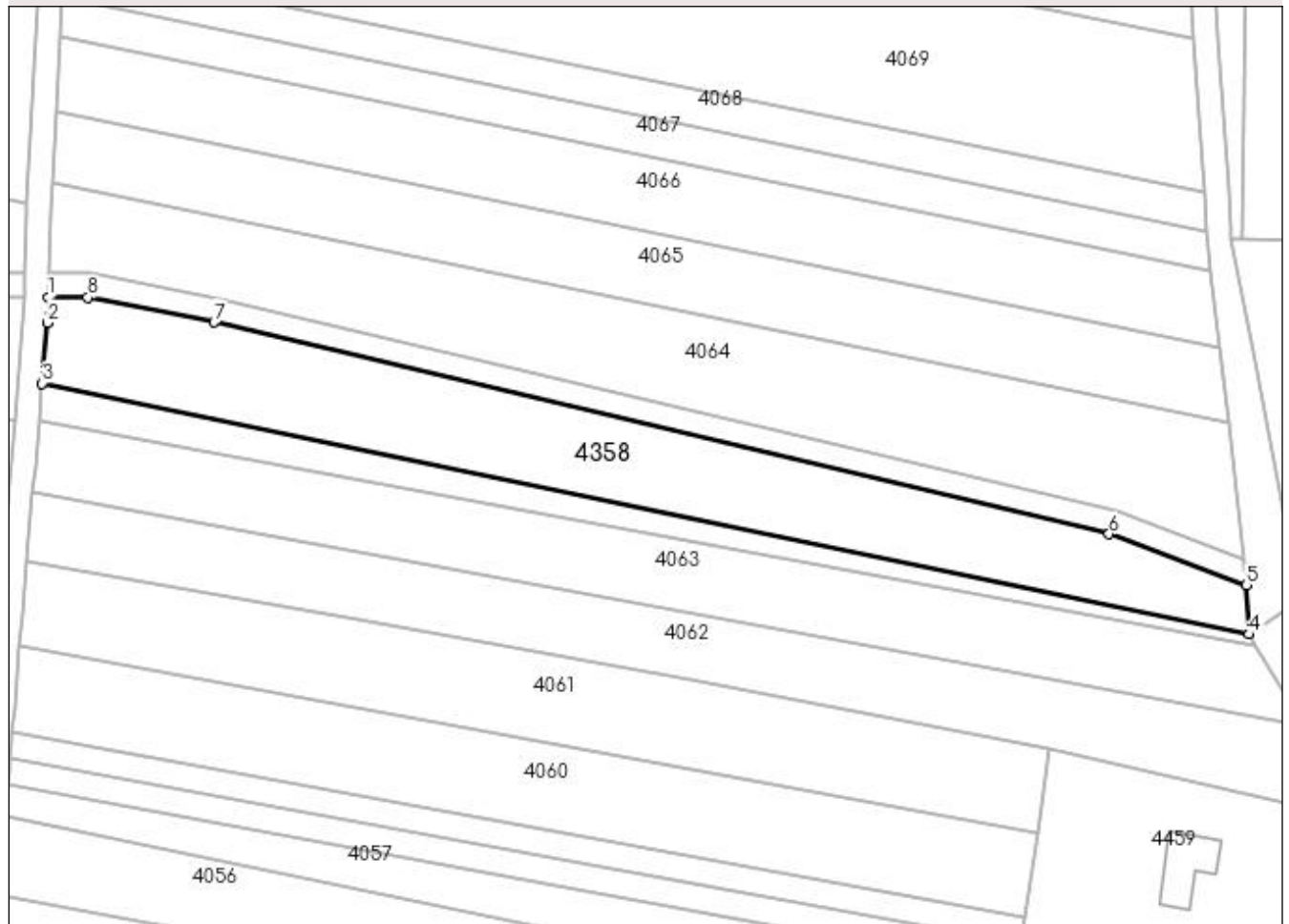
Anexa Nr. 1 La Partea I

Teren

| | | |
|--------------|-----------------|------------------------|
| Nr cadastral | Suprafața (mp)* | Observații / Referințe |
| | 2.782 | |

* Suprafața este determinată în planul de proiecție Stereo 70.

DETALII LINIARE IMOBIL



Date referitoare la teren

| Crt | Categorie folosință | Intra vilan | Suprafața (mp) | Tarla | Parcelă | Nr. topo | Observații / Referințe |
|-----|---------------------|-------------|----------------|-----------|---------|----------|------------------------|
| 1 | curți constructii | NU | 1.547 | Hc 1059/8 | - | - | |
| 2 | curți constructii | DA | 1.235 | Hc 1059/8 | - | - | |

Lungime Segmente

1) Valorile lungimilor segmentelor sunt obținute din proiecție în plan.

| Punct început | X / Y | Punct sfârșit | X / Y | Lungime segment (** (m) |
|---------------|----------------------------|---------------|----------------------------|-------------------------|
| 1 | 431.772,875 301.238,647 | 2 | 431.772,76 301.234,383 | 4.266 |
| 2 | 431.772,76 301.234,383 | 3 | 431.771,889 301.224,224 | 10.196 |
| 3 | 431.771,889 301.224,224 | 4 | 431.973,698 301.182,258 | 206.126 |
| 4 | 431.973,698 301.182,258 | 5 | 431.973,329 301.190,481 | 8.231 |

| Punct început | X / Y | Punct sfârșit | X / Y | Lungime segment (** (m) |
|---------------|----------------------------|---------------|----------------------------|-------------------------|
| 5 | 431.973,329 301.190,481 | 6 | 431.950,309 301.199,038 | 24.559 |
| 6 | 431.950,309 301.199,038 | 7 | 431.800,649 301.234,429 | 153.788 |
| 7 | 431.800,649 301.234,429 | 8 | 431.779,526 301.238,599 | 21.531 |
| 8 | 431.779,526 301.238,599 | 1 | 431.772,875 301.238,647 | 6.651 |

** Lungimile segmentelor sunt determinate în planul de proiecție Stereo 70 și sunt rotunjite la 1 milimetru.

*** Distanța dintre puncte este formată din segmente cumulate ce sunt mai mici decât valoarea 1 milimetru.

**DATE DESPRE IMOBILUL NR. 4359**

Oficiul de Cadastru și Publicitate Imobiliară DOLJ
Biroul de Cadastru și Publicitate Imobiliară Craiova

A. Partea I. Descrierea imobilului

TEREN Extravilan

Adresa: Jud. Dolj, De 1059/4

| Nr. Crt | Nr cadastral Nr. topografic | Suprafața* (mp) | Observații / Referințe |
|---------|-----------------------------|-----------------|---|
| A1 | | 825 | Sector cadastral:30 Teren neimprejmuit; |

B. Partea II. Proprietari și acte

| Inscrieri privitoare la dreptul de proprietate și alte drepturi reale | | Referințe |
|--|---|-----------|
| / | | |
| Act Normativ nr. Legea 7, din 13/03/1996 emis de PARLAMENTUL ROMÂNIEI; | | |
| B1 | Inscrierea provizorie, drept de PROPRIETATE, dobandit prin Lege, cota actuala 1/1, cota initiala 1/1 1) NEIDENTIFICAT NEIDENTIFICAT, CIF:0000000000000 | A1 |

C. Partea III. SARCINI .

| Inscrieri privind dezmembramintele dreptului de proprietate, drepturi reale de garanție și sarcini | Referințe |
|--|-----------|
| NU SUNT | |

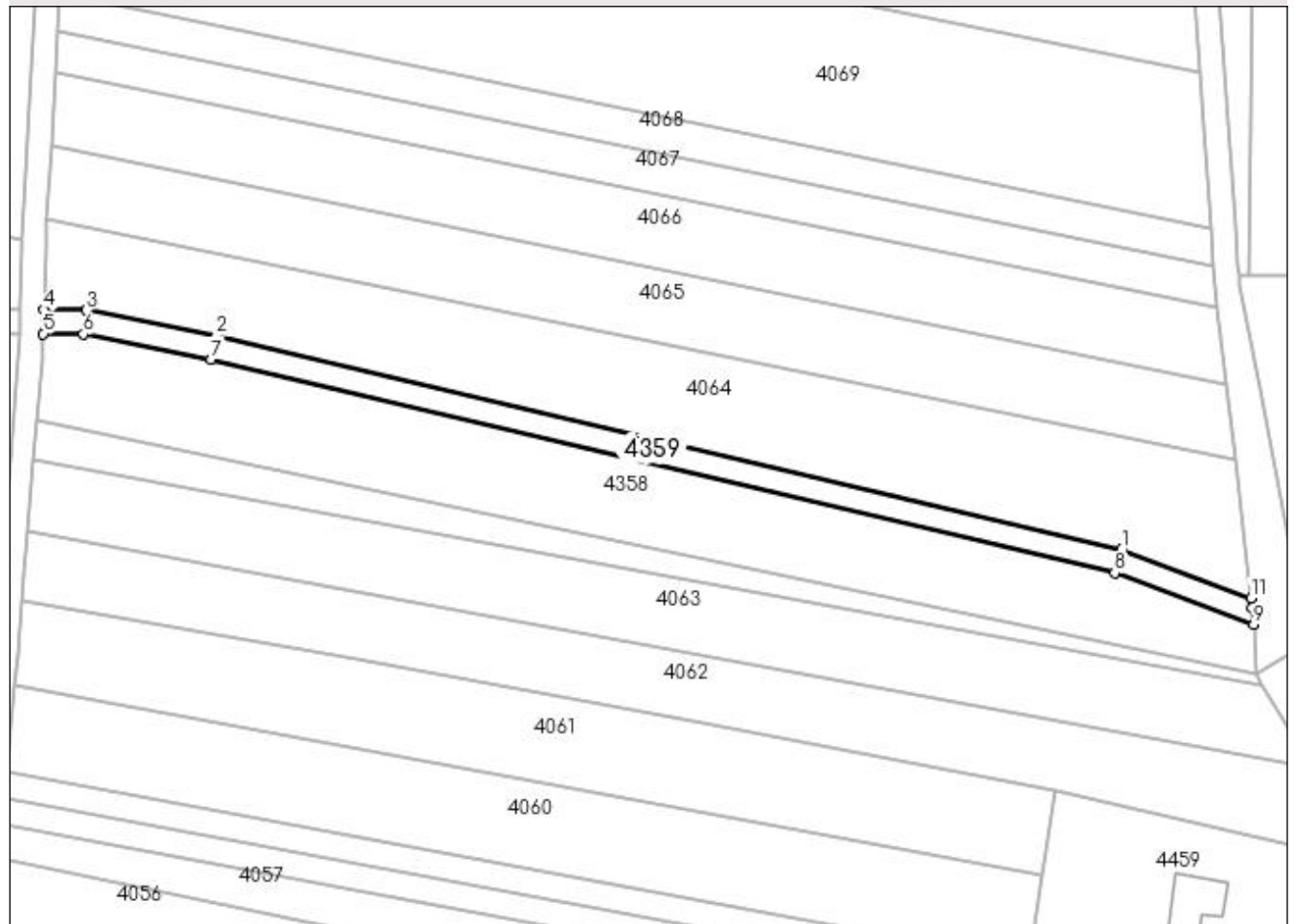
Anexa Nr. 1 La Partea I

Teren

| | | |
|--------------|-----------------|------------------------|
| Nr cadastral | Suprafața (mp)* | Observații / Referințe |
| | 825 | |

* Suprafața este determinată în planul de proiecție Stereo 70.

DETALII LINIARE IMOBIL



Date referitoare la teren

| Crt | Categorie folosință | Intra vilan | Suprafața (mp) | Tarla | Parcelă | Nr. topo | Observații / Referințe |
|-----|---------------------|-------------|----------------|-----------|---------|----------|------------------------|
| 1 | drum | NU | 825 | De 1059/3 | - | - | |

Lungime Segmente

1) Valorile lungimilor segmentelor sunt obținute din proiecție în plan.

| Punct început | X / Y | Punct sfârșit | X / Y | Lungime segment (** (m) |
|---------------|----------------------------|---------------|----------------------------|-------------------------|
| 1 | 431.951,471 301.202,874 | 2 | 431.801,497 301.238,339 | 154.11 |
| 2 | 431.801,497 301.238,339 | 3 | 431.779,932 301.242,596 | 21.981 |
| 3 | 431.779,932 301.242,596 | 4 | 431.772,982 301.242,647 | 6.95 |
| 4 | 431.772,982 301.242,647 | 5 | 431.772,875 301.238,647 | 4.001 |
| 5 | 431.772,875 301.238,647 | 6 | 431.779,526 301.238,599 | 6.651 |

| Punct început | X / Y | Punct sfârșit | X / Y | Lungime segment (** (m) |
|---------------|----------------------------|---------------|----------------------------|-------------------------|
| 6 | 431.779,526 301.238,599 | 7 | 431.800,649 301.234,429 | 21.531 |
| 7 | 431.800,649 301.234,429 | 8 | 431.950,309 301.199,038 | 153.788 |
| 8 | 431.950,309 301.199,038 | 9 | 431.973,329 301.190,481 | 24.559 |
| 9 | 431.973,329 301.190,481 | 10 | 431.973,014 301.193,342 | 2.878 |
| 10 | 431.973,014 301.193,342 | 11 | 431.972,832 301.194,933 | 1.601 |
| 11 | 431.972,832 301.194,933 | 1 | 431.951,471 301.202,874 | 22.789 |

** Lungimile segmentelor sunt determinate în planul de proiecție Stereo 70 și sunt rotunjite la 1 milimetru.

*** Distanța dintre puncte este formată din segmente cumulate ce sunt mai mici decât valoarea 1 milimetru.

**DATE DESPRE IMOBILUL NR. 4360**

Oficiul de Cadastru și Publicitate Imobiliară DOLJ
Biroul de Cadastru și Publicitate Imobiliară Craiova

A. Partea I. Descrierea imobilului

TEREN Extravilan

Adresa: Jud. Dolj, T16 P109/1

| Nr. Crt | Nr cadastral Nr. topografic | Suprafața* (mp) | Observații / Referințe |
|---------|-----------------------------|-----------------|--|
| A1 | | 1 | Sector cadastral:30 Teren neimprejmuit; LEA 20 kV LEU - ROBANEȘTI |

Construcții

| Crt | Nr cadastral Nr. topografic | Adresa | Observații / Referințe |
|------|-----------------------------|-----------|---|
| A1.1 | | Jud. Dolj | Nr. niveluri:1; S. construita la sol:1 mp; Stalp electric |

B. Partea II. Proprietari și acte

| Inscrieri privitoare la dreptul de proprietate și alte drepturi reale | Referințe |
|--|--|
| / | |
| Act Normativ nr. Legea 123, din 10/07/2012 emis de PARLAMENTUL ROMANIEI; | |
| B1 | Intabulare, drept de PROPRIETATE, dobandit prin Lege, cota actuala 1/1, cota initiala 1/1 1) STATUL ROMAN - DOMENIUL PUBLIC, CIF:9999999999999, LIPSA CUI |
| Act Administrativ nr. Contract de Concesiune nr. 6, din 20/06/2005 emis de Ministerul Economiei si Comertului (Act aditional nr.1 din 04.03.2016); | |
| B2 | Intabulare, drept de CONCESIUNE pe o perioada de 49 de ani, dobandit prin Lege, cota actuala 1/1, cota initiala 1/1 1) CEZ DISTRIBUTIE SA, CIF:14491102 |

C. Partea III. SARCINI .

| Inscrieri privind dezmembramintele dreptului de proprietate, drepturi reale de garanție și sarcini | Referințe |
|--|-----------|
| NU SUNT | |

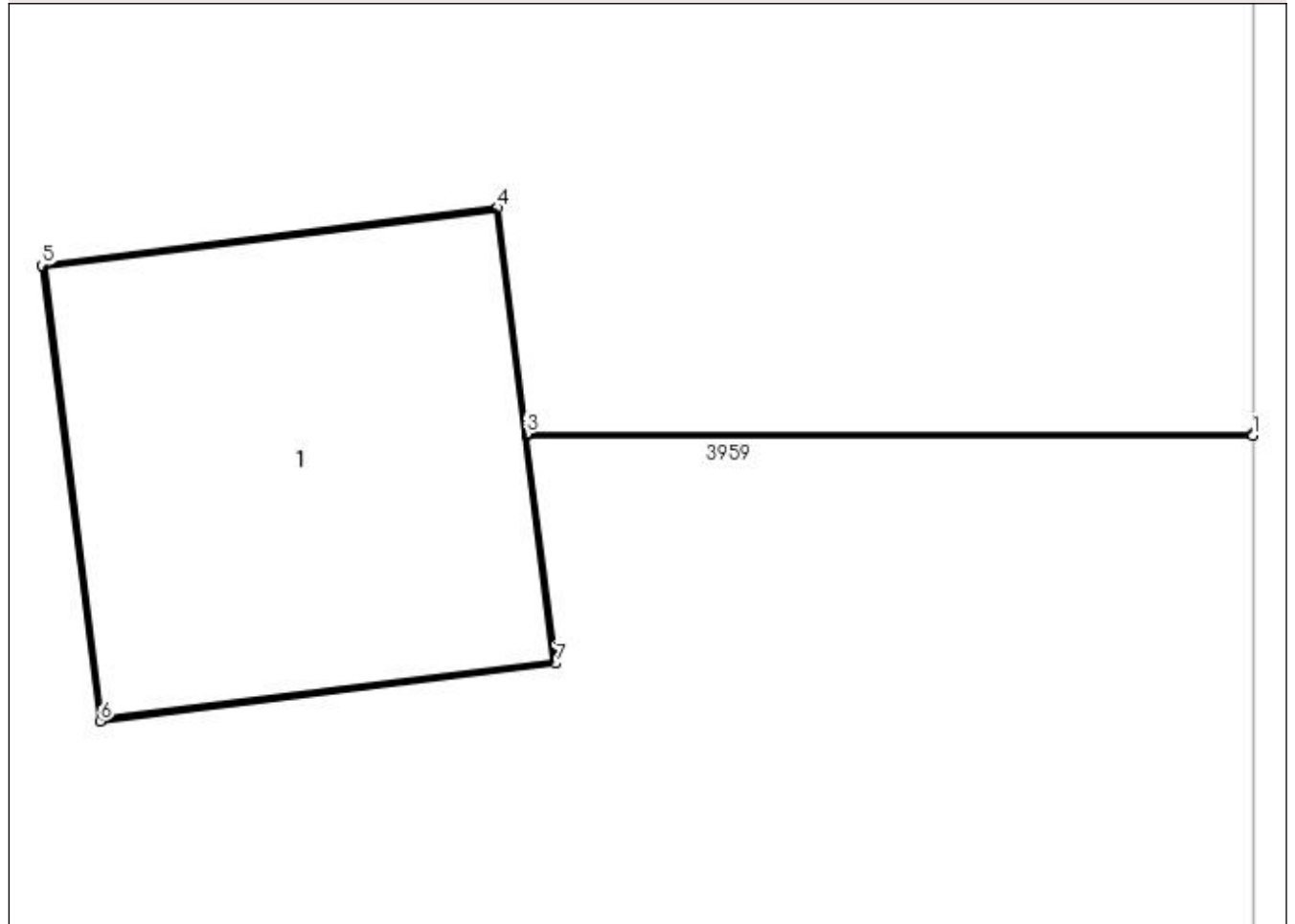
Anexa Nr. 1 La Partea I

Teren

| Nr cadastral | Suprafața (mp)* | Observații / Referințe |
|--------------|-----------------|---------------------------|
| | 1 | LEA 20 kV LEU - ROBANEȘTI |

* Suprafața este determinată în planul de proiecție Stereo 70.

DETALII LINIARE IMOBIL



Date referitoare la teren

| Crt | Categorie folosință | Intra vilan | Suprafața (mp) | Tarla | Parcelă | Nr. topo | Observații / Referințe |
|-----|---------------------|-------------|----------------|-------|---------|----------|------------------------|
| 1 | curți constructii | NU | 1 | 16 | 109/1 | - | |

Date referitoare la construcții

| Crt | Număr | Destinație construcție | Supraf. (mp) | Situație juridică | Observații / Referințe |
|------|-------|--------------------------------------|--------------|-------------------|---|
| A1.1 | | construcții industriale și edilitare | 1 | Cu acte | Nr. niveluri:1; S. construita la sol:1 mp; Stalp electric |

Lungime Segmente

1) Valorile lungimilor segmentelor sunt obținute din proiecție în plan.

| Punct început | X / Y | Punct sfârșit | X / Y | Lungime segment (** (m) |
|---------------|----------------------------|---------------|----------------------------|-------------------------|
| 1 | 429.229,698 300.893,642 | 2 | 429.229,698 300.893,647 | 0.005 |
| 2 | 429.229,698 300.893,647 | 3 | 429.227,802 300.893,647 | 1.896 |
| 3 | 429.227,802 300.893,647 | 4 | 429.227,727 300.894,237 | 0.595 |

| Punct început | X / Y | Punct sfârșit | X / Y | Lungime segment (** (m) |
|---------------|----------------------------|---------------|----------------------------|-------------------------|
| 4 | 429.227,727 300.894,237 | 5 | 429.226,537 300.894,086 | 1.2 |
| 5 | 429.226,537 300.894,086 | 6 | 429.226,688 300.892,896 | 1.2 |
| 6 | 429.226,688 300.892,896 | 7 | 429.227,878 300.893,047 | 1.2 |
| 7 | 429.227,878 300.893,047 | 8 | 429.227,802 300.893,642 | 0.6 |
| 8 | 429.227,802 300.893,642 | 1 | 429.229,698 300.893,642 | 1.896 |

** Lungimile segmentelor sunt determinate în planul de proiecție Stereo 70 și sunt rotunjite la 1 milimetru.

*** Distanța dintre puncte este formată din segmente cumulate ce sunt mai mici decât valoarea 1 milimetru.

**DATE DESPRE IMOBILUL NR. 4361**

Oficiul de Cadastru și Publicitate Imobiliară DOLJ
Biroul de Cadastru și Publicitate Imobiliară Craiova

A. Partea I. Descrierea imobilului

TEREN Extravilan

Adresa: Jud. Dolj, T16 P102/1

| Nr. Crt | Nr cadastral Nr. topografic | Suprafața* (mp) | Observații / Referințe |
|---------|-----------------------------|-----------------|--|
| A1 | | 1 | Sector cadastral:30 Teren neimprejmuit; LEA 20 kV LEU - ROBANEȘTI |

Construcții

| Crt | Nr cadastral Nr. topografic | Adresa | Observații / Referințe |
|------|-----------------------------|-----------|---|
| A1.1 | | Jud. Dolj | Nr. niveluri:1; S. construita la sol:1 mp; Stalp electric |

B. Partea II. Proprietari și acte

| Inscrieri privitoare la dreptul de proprietate și alte drepturi reale | Referințe |
|--|--|
| / | |
| Act Normativ nr. Legea 123, din 10/07/2012 emis de PARLAMENTUL ROMANIEI; | |
| B1 | Intabulare, drept de PROPRIETATE, dobandit prin Lege, cota actuala 1/1, cota initiala 1/1 1) STATUL ROMAN - DOMENIUL PUBLIC, CIF:9999999999999, LIPSA CUI |
| Act Administrativ nr. Contract de Concesiune nr. 6, din 20/06/2005 emis de Ministerul Economiei si Comertului (Act aditional nr.1 din 04.03.2016); | |
| B2 | Intabulare, drept de CONCESIUNE pe o perioada de 49 de ani, dobandit prin Lege, cota actuala 1/1, cota initiala 1/1 1) CEZ DISTRIBUTIE SA, CIF:14491102 |

C. Partea III. SARCINI .

| Inscrieri privind dezmembramintele dreptului de proprietate, drepturi reale de garanție și sarcini | Referințe |
|--|-----------|
| NU SUNT | |

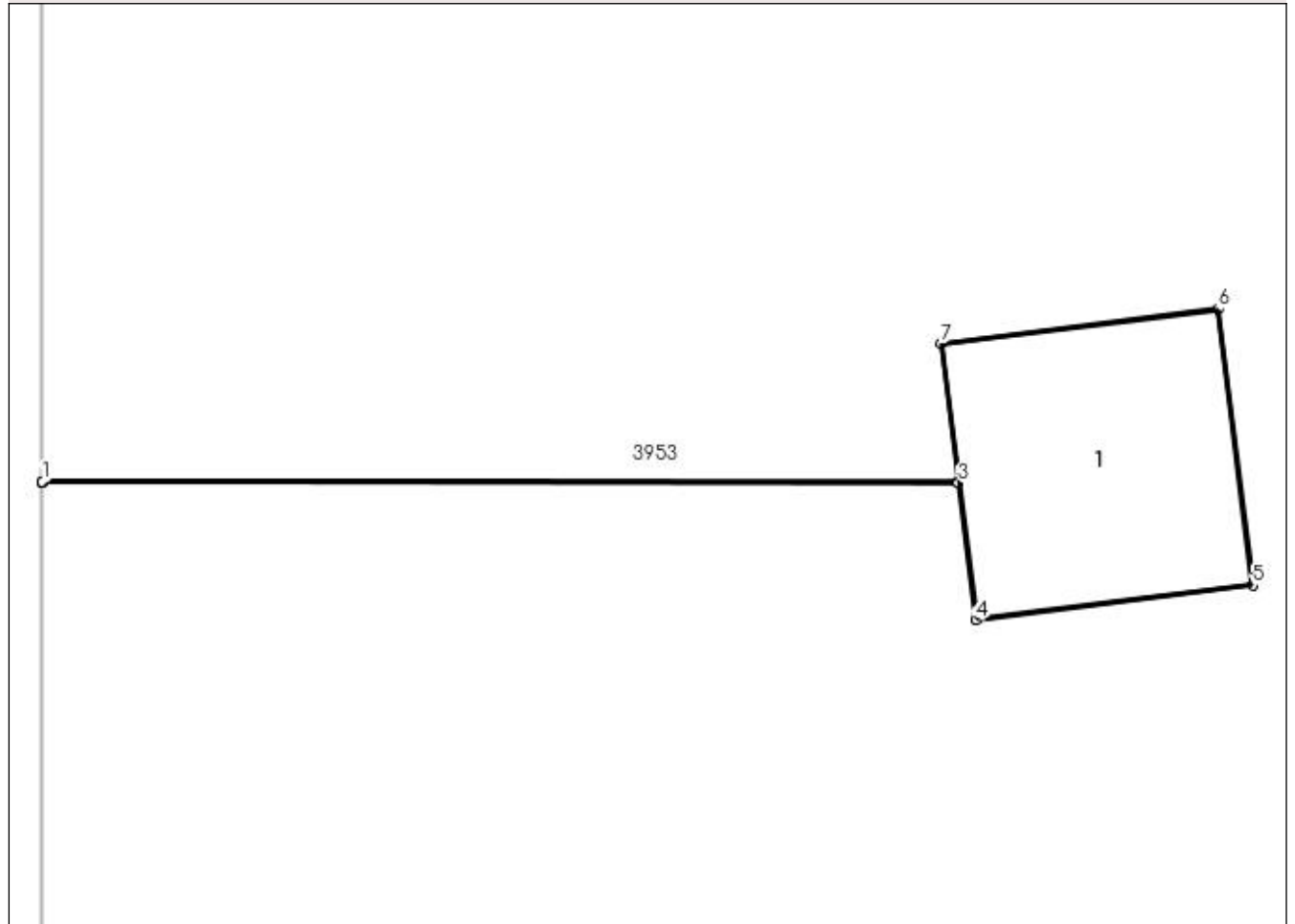
Anexa Nr. 1 La Partea I

Teren

| Nr cadastral | Suprafața (mp)* | Observații / Referințe |
|--------------|-----------------|---------------------------|
| | 1 | LEA 20 kV LEU - ROBANEȘTI |

* Suprafața este determinată în planul de proiecție Stereo 70.

DETALII LINIARE IMOBIL



Date referitoare la teren

| Crt | Categorie folosință | Intra vilan | Suprafața (mp) | Tarla | Parcelă | Nr. topo | Observații / Referințe |
|-----|---------------------|-------------|----------------|-------|---------|----------|------------------------|
| 1 | curți construcții | NU | 1 | 16 | 102/1 | - | |

Date referitoare la construcții

| Crt | Număr | Destinație construcție | Supraf. (mp) | Situație juridică | Observații / Referințe |
|------|-------|--------------------------------------|--------------|-------------------|---|
| A1.1 | | construcții industriale și edilitare | 1 | Cu acte | Nr. niveluri:1; S. construita la sol:1 mp; Stalp electric |

Lungime Segmente

1) Valorile lungimilor segmentelor sunt obținute din proiecție în plan.

| Punct început | X / Y | Punct sfârșit | X / Y | Lungime segment (** (m) |
|---------------|----------------------------|---------------|----------------------------|-------------------------|
| 1 | 429.308,586 300.904,37 | 2 | 429.308,586 300.904,365 | 0.005 |
| 2 | 429.308,586 300.904,365 | 3 | 429.312,524 300.904,365 | 3.938 |
| 3 | 429.312,524 300.904,365 | 4 | 429.312,599 300.903,774 | 0.596 |

| Punct început | X / Y | Punct sfârșit | X / Y | Lungime segment (** (m) |
|---------------|----------------------------|---------------|----------------------------|-------------------------|
| 4 | 429.312,599 300.903,774 | 5 | 429.313,789 300.903,925 | 1.2 |
| 5 | 429.313,789 300.903,925 | 6 | 429.313,639 300.905,115 | 1.199 |
| 6 | 429.313,639 300.905,115 | 7 | 429.312,448 300.904,965 | 1.2 |
| 7 | 429.312,448 300.904,965 | 8 | 429.312,524 300.904,37 | 0.6 |
| 8 | 429.312,524 300.904,37 | 1 | 429.308,586 300.904,37 | 3.938 |

** Lungimile segmentelor sunt determinate în planul de proiecție Stereo 70 și sunt rotunjite la 1 milimetru.

*** Distanța dintre puncte este formată din segmente cumulate ce sunt mai mici decât valoarea 1 milimetru.

**DATE DESPRE IMOBILUL NR. 4362**

Oficiul de Cadastru și Publicitate Imobiliară DOLJ
Biroul de Cadastru și Publicitate Imobiliară Craiova

A. Partea I. Descrierea imobilului

TEREN Extravilan

Adresa: Jud. Dolj, T16 P100/1

| Nr. Crt | Nr cadastral Nr. topografic | Suprafața* (mp) | Observații / Referințe |
|---------|-----------------------------|-----------------|--|
| A1 | | 1 | Sector cadastral:30 Teren neimprejmuit; LEA 20 kV LEU - ROBANEȘTI |

Construcții

| Crt | Nr cadastral Nr. topografic | Adresa | Observații / Referințe |
|------|-----------------------------|-----------|---|
| A1.1 | | Jud. Dolj | Nr. niveluri:1; S. construita la sol:1 mp; Stalp electric |

B. Partea II. Proprietari și acte

| Inscrieri privitoare la dreptul de proprietate și alte drepturi reale | Referințe |
|--|--|
| / | |
| Act Normativ nr. Legea 123, din 10/07/2012 emis de PARLAMENTUL ROMANIEI; | |
| B1 | Intabulare, drept de PROPRIETATE, dobandit prin Lege, cota actuala 1/1, cota initiala 1/1 1) STATUL ROMAN - DOMENIUL PUBLIC, CIF:9999999999999, LIPSA CUI |
| Act Administrativ nr. Contract de Concesiune nr. 6, din 20/06/2005 emis de Ministerul Economiei si Comertului (Act aditional nr.1 din 04.03.2016); | |
| B2 | Intabulare, drept de CONCESIUNE pe o perioada de 49 de ani, dobandit prin Lege, cota actuala 1/1, cota initiala 1/1 1) CEZ DISTRIBUTIE SA, CIF:14491102 |

C. Partea III. SARCINI .

| Inscrieri privind dezmembramintele dreptului de proprietate, drepturi reale de garanție și sarcini | Referințe |
|--|-----------|
| NU SUNT | |

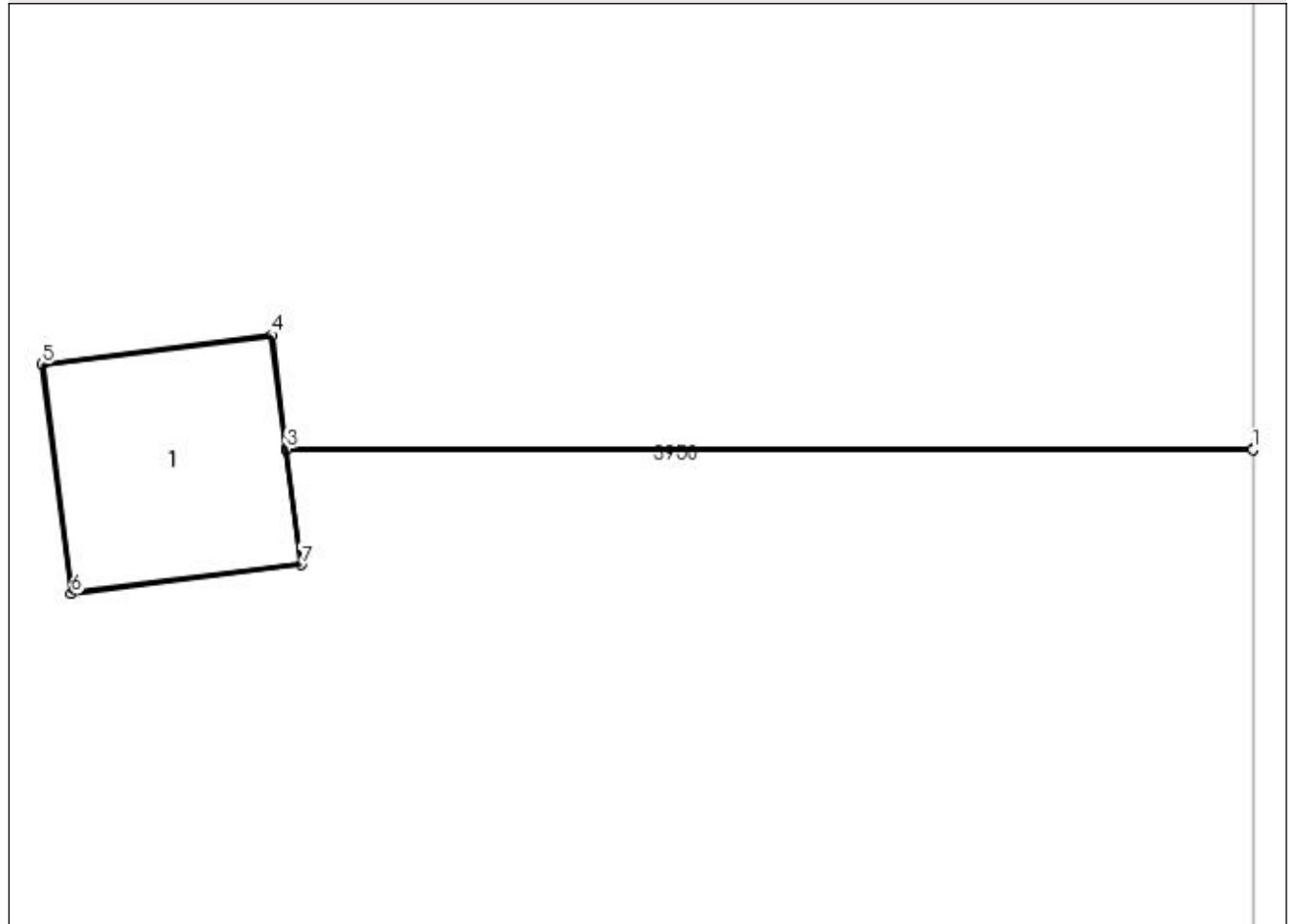
Anexa Nr. 1 La Partea I

Teren

| Nr cadastral | Suprafața (mp)* | Observații / Referințe |
|--------------|-----------------|---------------------------|
| | 1 | LEA 20 kV LEU - ROBANEȘTI |

* Suprafața este determinată în planul de proiecție Stereo 70.

DETALII LINIARE IMOBIL



Date referitoare la teren

| Crt | Categorie folosință | Intra vilan | Suprafața (mp) | Tarla | Parcelă | Nr. topo | Observații / Referințe |
|-----|---------------------|-------------|----------------|-------|---------|----------|------------------------|
| 1 | curți constructii | NU | 1 | 16 | 100/1 | - | |

Date referitoare la construcții

| Crt | Număr | Destinație construcție | Supraf. (mp) | Situație juridică | Observații / Referințe |
|------|-------|--------------------------------------|--------------|-------------------|---|
| A1.1 | | construcții industriale și edilitare | 1 | Cu acte | Nr. niveluri:1; S. construita la sol:1 mp; Stalp electric |

Lungime Segmente

1) Valorile lungimilor segmentelor sunt obținute din proiecție în plan.

| Punct început | X / Y | Punct sfârșit | X / Y | Lungime segment (** (m) |
|---------------|----------------------------|---------------|----------------------------|-------------------------|
| 1 | 429.398,78 300.914,658 | 2 | 429.398,78 300.914,663 | 0.005 |
| 2 | 429.398,78 300.914,663 | 3 | 429.393,776 300.914,663 | 5.004 |
| 3 | 429.393,776 300.914,663 | 4 | 429.393,701 300.915,253 | 0.595 |

| Punct început | X / Y | Punct sfârșit | X / Y | Lungime segment (** (m) |
|---------------|----------------------------|---------------|----------------------------|-------------------------|
| 4 | 429.393,701 300.915,253 | 5 | 429.392,511 300.915,102 | 1.2 |
| 5 | 429.392,511 300.915,102 | 6 | 429.392,662 300.913,912 | 1.2 |
| 6 | 429.392,662 300.913,912 | 7 | 429.393,852 300.914,063 | 1.2 |
| 7 | 429.393,852 300.914,063 | 8 | 429.393,777 300.914,658 | 0.6 |
| 8 | 429.393,777 300.914,658 | 1 | 429.398,78 300.914,658 | 5.003 |

** Lungimile segmentelor sunt determinate în planul de proiecție Stereo 70 și sunt rotunjite la 1 milimetru.

*** Distanța dintre puncte este formată din segmente cumulate ce sunt mai mici decât valoarea 1 milimetru.

**DATE DESPRE IMOBILUL NR. 4363**

Oficiul de Cadastru și Publicitate Imobiliară DOLJ
Biroul de Cadastru și Publicitate Imobiliară Craiova

A. Partea I. Descrierea imobilului

TEREN Extravilan

Adresa: Jud. Dolj, T16 P92/2

| Nr. Crt | Nr cadastral Nr. topografic | Suprafața* (mp) | Observații / Referințe |
|---------|-----------------------------|-----------------|--|
| A1 | | 1 | Sector cadastral:30 Teren neimprejmuit; LEA 20 kV LEU - ROBANEȘTI |

Construcții

| Crt | Nr cadastral Nr. topografic | Adresa | Observații / Referințe |
|------|-----------------------------|-----------|---|
| A1.1 | | Jud. Dolj | Nr. niveluri:1; S. construita la sol:1 mp; Stalp electric |

B. Partea II. Proprietari și acte

| Inscrieri privitoare la dreptul de proprietate și alte drepturi reale | Referințe |
|--|--|
| / | |
| Act Normativ nr. Legea 123, din 10/07/2012 emis de PARLAMENTUL ROMANIEI; | |
| B1 | Intabulare, drept de PROPRIETATE, dobandit prin Lege, cota actuala 1/1, cota initiala 1/1 1) STATUL ROMAN - DOMENIUL PUBLIC, CIF:9999999999999, LIPSA CUI |
| Act Administrativ nr. Contract de Concesiune nr. 6, din 20/06/2005 emis de Ministerul Economiei si Comertului (Act aditional nr.1 din 04.03.2016); | |
| B2 | Intabulare, drept de CONCESIUNE pe o perioada de 49 de ani, dobandit prin Lege, cota actuala 1/1, cota initiala 1/1 1) CEZ DISTRIBUTIE SA, CIF:14491102 |

C. Partea III. SARCINI .

| Inscrieri privind dezmembramintele dreptului de proprietate, drepturi reale de garanție și sarcini | Referințe |
|--|-----------|
| NU SUNT | |

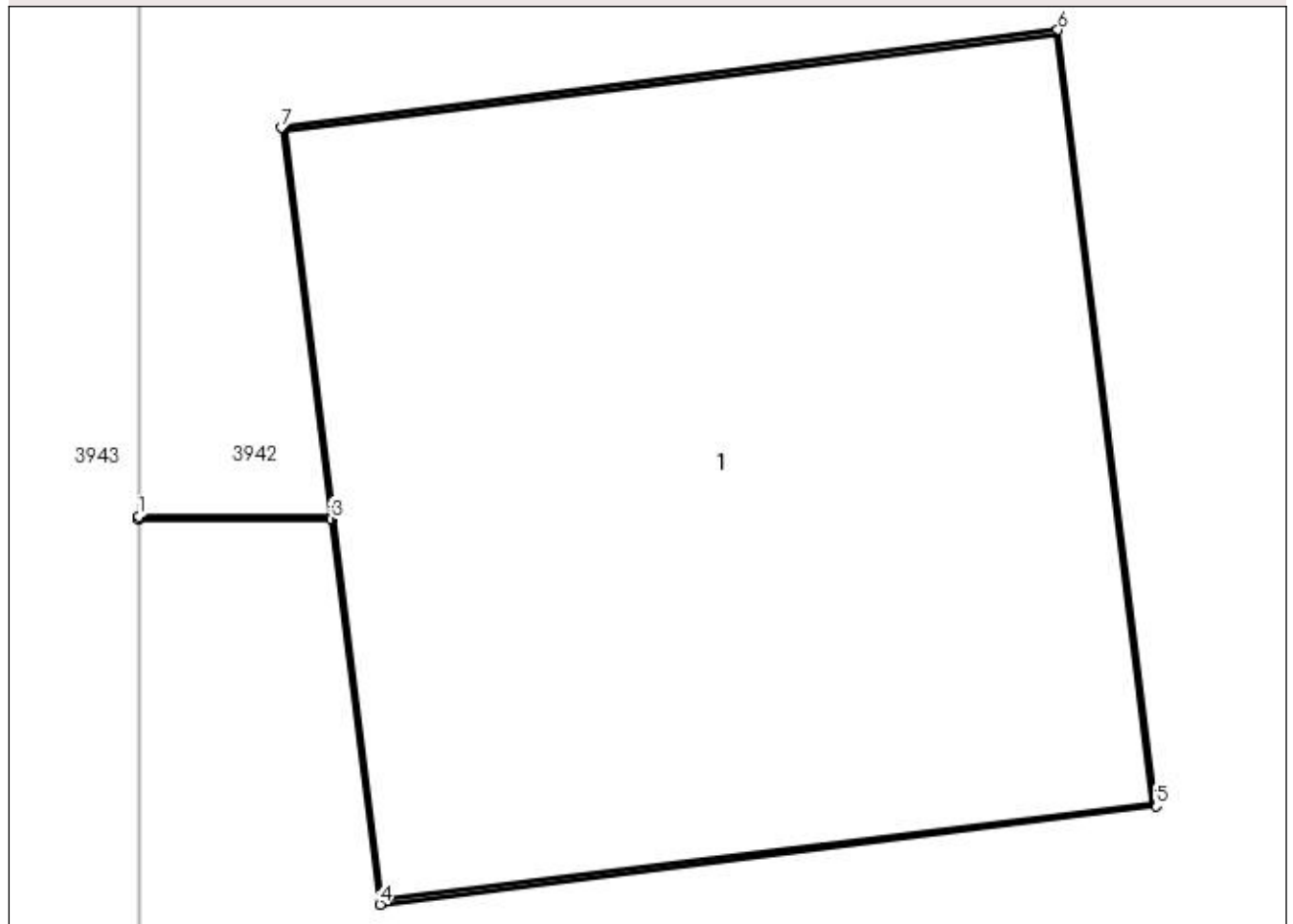
Anexa Nr. 1 La Partea I

Teren

| Nr cadastral | Suprafața (mp)* | Observații / Referințe |
|--------------|-----------------|---------------------------|
| | 1 | LEA 20 kV LEU - ROBANEȘTI |

* Suprafața este determinată în planul de proiecție Stereo 70.

DETALII LINIARE IMOBIL



Date referitoare la teren

| Crt | Categorie folosință | Intra vilan | Suprafața (mp) | Tarla | Parcelă | Nr. topo | Observații / Referințe |
|-----|---------------------|-------------|----------------|-------|---------|----------|------------------------|
| 1 | curți construcții | NU | 1 | 16 | 92/2 | - | |

Date referitoare la construcții

| Crt | Număr | Destinație construcție | Supraf. (mp) | Situație juridică | Observații / Referințe |
|------|-------|--------------------------------------|--------------|-------------------|---|
| A1.1 | | construcții industriale și edilitare | 1 | Cu acte | Nr. niveluri:1; S. construită la sol:1 mp; Stalp electric |

Lungime Segmente

1) Valorile lungimilor segmentelor sunt obținute din proiecție în plan.

| Punct început | X / Y | Punct sfârșit | X / Y | Lungime segment (** (m) |
|---------------|----------------------------|---------------|----------------------------|-------------------------|
| 1 | 429.477,42 300.925,286 | 2 | 429.477,42 300.925,281 | 0.005 |
| 2 | 429.477,42 300.925,281 | 3 | 429.477,715 300.925,282 | 0.295 |
| 3 | 429.477,715 300.925,282 | 4 | 429.477,79 300.924,691 | 0.596 |

| Punct început | X / Y | Punct sfârșit | X / Y | Lungime segment (** (m) |
|---------------|----------------------------|---------------|----------------------------|-------------------------|
| 4 | 429.477,79 300.924,691 | 5 | 429.478,981 300.924,842 | 1.201 |
| 5 | 429.478,981 300.924,842 | 6 | 429.478,83 300.926,032 | 1.2 |
| 6 | 429.478,83 300.926,032 | 7 | 429.477,639 300.925,882 | 1.2 |
| 7 | 429.477,639 300.925,882 | 8 | 429.477,715 300.925,286 | 0.601 |
| 8 | 429.477,715 300.925,286 | 1 | 429.477,42 300.925,286 | 0.295 |

** Lungimile segmentelor sunt determinate în planul de proiecție Stereo 70 și sunt rotunjite la 1 milimetru.

*** Distanța dintre puncte este formată din segmente cumulate ce sunt mai mici decât valoarea 1 milimetru.

**DATE DESPRE IMOBILUL NR. 4364**

Oficiul de Cadastru și Publicitate Imobiliară DOLJ
Biroul de Cadastru și Publicitate Imobiliară Craiova

A. Partea I. Descrierea imobilului

TEREN Extravilan

Adresa: Jud. Dolj, T16 P88/1

| Nr. Crt | Nr cadastral Nr. topografic | Suprafața* (mp) | Observații / Referințe |
|---------|-----------------------------|-----------------|--|
| A1 | | 1 | Sector cadastral:30 Teren neimprejmuit; LEA 20 kV LEU - ROBANEȘTI |

Construcții

| Crt | Nr cadastral Nr. topografic | Adresa | Observații / Referințe |
|------|-----------------------------|-----------|---|
| A1.1 | | Jud. Dolj | Nr. niveluri:1; S. construita la sol:1 mp; Stalp electric |

B. Partea II. Proprietari și acte

| Inscrieri privitoare la dreptul de proprietate și alte drepturi reale | Referințe |
|--|--|
| / | |
| Act Normativ nr. Legea 123, din 10/07/2012 emis de PARLAMENTUL ROMANIEI; | |
| B1 | Intabulare, drept de PROPRIETATE, dobandit prin Lege, cota actuala 1/1, cota initiala 1/1 1) STATUL ROMAN - DOMENIUL PUBLIC, CIF:9999999999999, LIPSA CUI |
| Act Administrativ nr. Contract de Concesiune nr. 6, din 20/06/2005 emis de Ministerul Economiei si Comertului (Act aditional nr.1 din 04.03.2016); | |
| B2 | Intabulare, drept de CONCESIUNE pe o perioada de 49 de ani, dobandit prin Lege, cota actuala 1/1, cota initiala 1/1 1) CEZ DISTRIBUTIE SA, CIF:14491102 |

C. Partea III. SARCINI .

| Inscrieri privind dezmembramintele dreptului de proprietate, drepturi reale de garanție și sarcini | Referințe |
|--|-----------|
| NU SUNT | |

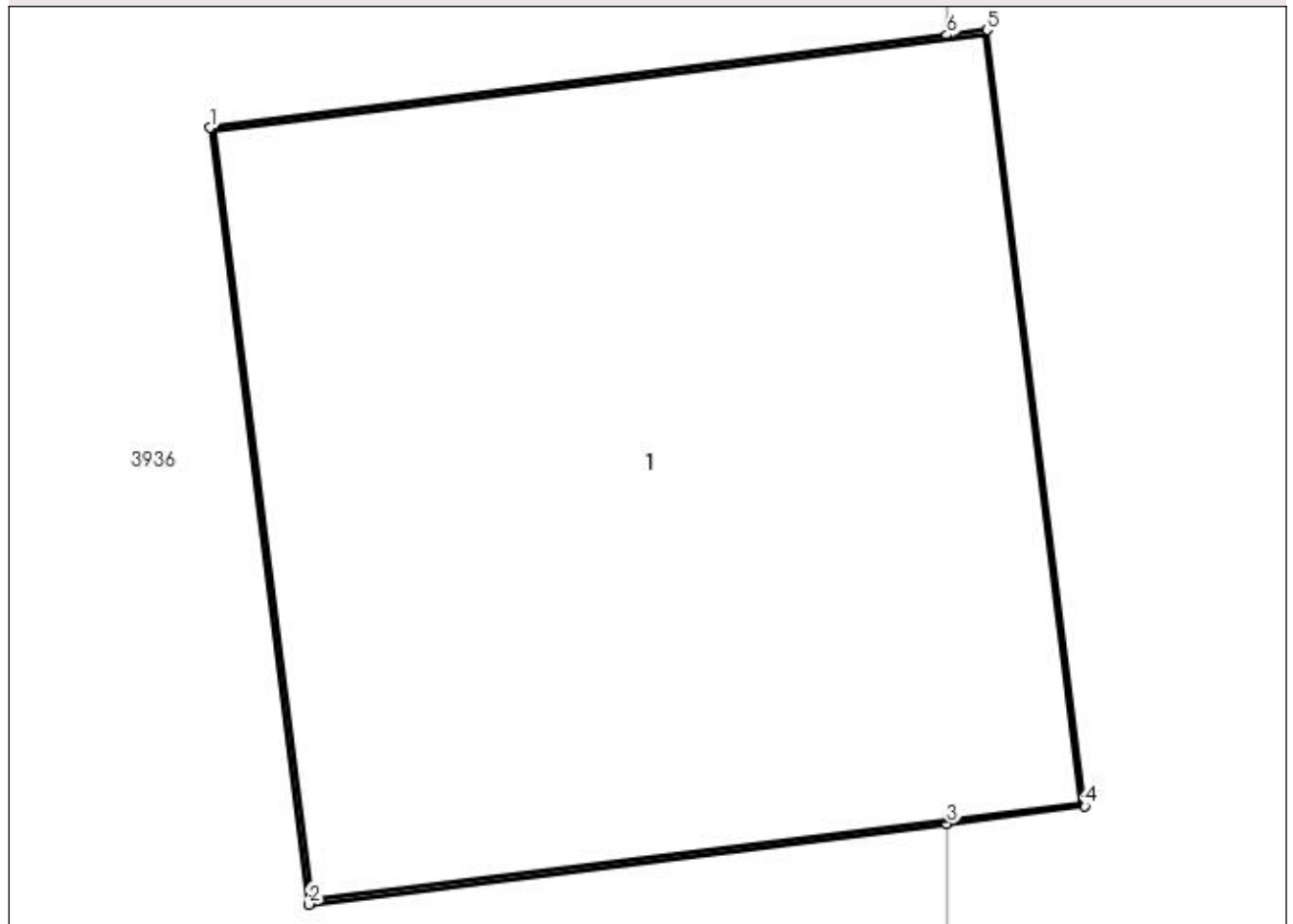
Anexa Nr. 1 La Partea I

Teren

| Nr cadastral | Suprafața (mp)* | Observații / Referințe |
|--------------|-----------------|---------------------------|
| | 1 | LEA 20 kV LEU - ROBANEȘTI |

* Suprafața este determinată în planul de proiecție Stereo 70.

DETALII LINIARE IMOBIL



Date referitoare la teren

| Crt | Categorie folosință | Intra vilan | Suprafața (mp) | Tarla | Parcelă | Nr. topo | Observații / Referințe |
|-----|---------------------|-------------|----------------|-------|---------|----------|------------------------|
| 1 | curți construcții | NU | 1 | 16 | 88/1 | - | |

Date referitoare la construcții

| Crt | Număr | Destinație construcție | Supraf. (mp) | Situație juridică | Observații / Referințe |
|------|-------|--------------------------------------|--------------|-------------------|---|
| A1.1 | | construcții industriale și edilitare | 1 | Cu acte | Nr. niveluri:1; S. construită la sol:1 mp; Stalp electric |

Lungime Segmente

1) Valorile lungimilor segmentelor sunt obținute din proiecție în plan.

| Punct început | X / Y | Punct sfârșit | X / Y | Lungime segment (** (m) |
|---------------|----------------------------|---------------|----------------------------|-------------------------|
| 1 | 429.562,41 300.936,616 | 2 | 429.562,561 300.935,425 | 1.201 |
| 2 | 429.562,561 300.935,425 | 3 | 429.563,54 300.935,549 | 0.987 |
| 3 | 429.563,54 300.935,549 | 4 | 429.563,751 300.935,576 | 0.213 |

| Punct început | X / Y | Punct sfârșit | X / Y | Lungime segment (** (m) |
|---------------|----------------------------|---------------|----------------------------|-------------------------|
| 4 | 429.563,751 300.935,576 | 5 | 429.563,601 300.936,766 | 1.199 |
| 5 | 429.563,601 300.936,766 | 6 | 429.563,54 300.936,758 | 0.062 |
| 6 | 429.563,54 300.936,758 | 1 | 429.562,41 300.936,616 | 1.139 |

** Lungimile segmentelor sunt determinate în planul de proiecție Stereo 70 și sunt rotunjite la 1 milimetru.

*** Distanța dintre puncte este formată din segmente cumulate ce sunt mai mici decât valoarea 1 milimetru.

**DATE DESPRE IMOBILUL NR. 4365**

Oficiul de Cadastru și Publicitate Imobiliară DOLJ
Biroul de Cadastru și Publicitate Imobiliară Craiova

A. Partea I. Descrierea imobilului

TEREN Extravilan

Adresa: Jud. Dolj, T17 P84/5

| Nr. Crt | Nr cadastral Nr. topografic | Suprafața* (mp) | Observații / Referințe |
|---------|-----------------------------|-----------------|--|
| A1 | | 1 | Sector cadastral:30 Teren neimprejmuit; LEA 20 kV LEU - ROBANEȘTI |

Construcții

| Crt | Nr cadastral Nr. topografic | Adresa | Observații / Referințe |
|------|-----------------------------|-----------|---|
| A1.1 | | Jud. Dolj | Nr. niveluri:1; S. construita la sol:1 mp; Stalp electric |

B. Partea II. Proprietari și acte

| Inscrieri privitoare la dreptul de proprietate și alte drepturi reale | Referințe |
|--|--|
| / | |
| Act Normativ nr. Legea 123, din 10/07/2012 emis de PARLAMENTUL ROMANIEI; | |
| B1 | Intabulare, drept de PROPRIETATE, dobandit prin Lege, cota actuala 1/1, cota initiala 1/1 1) STATUL ROMAN - DOMENIUL PUBLIC, CIF:9999999999999, LIPSA CUI |
| Act Administrativ nr. Contract de Concesiune nr. 6, din 20/06/2005 emis de Ministerul Economiei si Comertului (Act aditional nr.1 din 04.03.2016); | |
| B2 | Intabulare, drept de CONCESIUNE pe o perioada de 49 de ani, dobandit prin Lege, cota actuala 1/1, cota initiala 1/1 1) CEZ DISTRIBUTIE SA, CIF:14491102 |

C. Partea III. SARCINI .

| Inscrieri privind dezmembramintele dreptului de proprietate, drepturi reale de garanție și sarcini | Referințe |
|--|-----------|
| NU SUNT | |

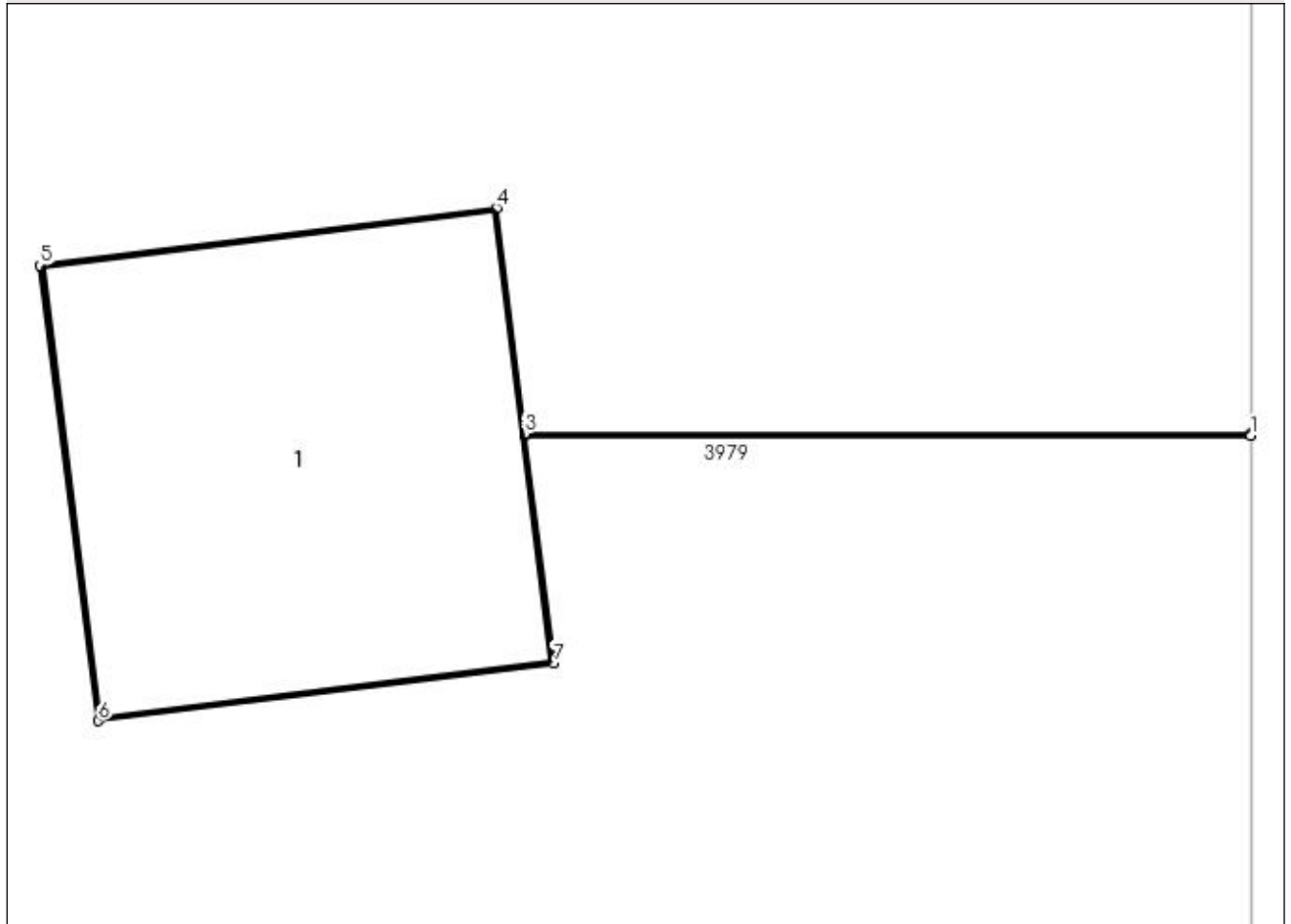
Anexa Nr. 1 La Partea I

Teren

| Nr cadastral | Suprafața (mp)* | Observații / Referințe |
|--------------|-----------------|---------------------------|
| | 1 | LEA 20 kV LEU - ROBANEȘTI |

* Suprafața este determinată în planul de proiecție Stereo 70.

DETALII LINIARE IMOBIL



Date referitoare la teren

| Crt | Categorie folosință | Intra vilan | Suprafața (mp) | Tarla | Parcelă | Nr. topo | Observații / Referințe |
|-----|---------------------|-------------|----------------|-------|---------|----------|------------------------|
| 1 | curți construcții | NU | 1 | 17 | 84/5 | - | |

Date referitoare la construcții

| Crt | Număr | Destinație construcție | Supraf. (mp) | Situație juridică | Observații / Referințe |
|------|-------|--------------------------------------|--------------|-------------------|---|
| A1.1 | | construcții industriale și edilitare | 1 | Cu acte | Nr. niveluri:1; S. construită la sol:1 mp; Stalp electric |

Lungime Segmente

1) Valorile lungimilor segmentelor sunt obținute din proiecție în plan.

| Punct început | X / Y | Punct sfârșit | X / Y | Lungime segment (** (m) |
|---------------|----------------------------|---------------|----------------------------|-------------------------|
| 1 | 429.649,078 300.946,584 | 2 | 429.649,078 300.946,589 | 0.005 |
| 2 | 429.649,078 300.946,589 | 3 | 429.647,181 300.946,589 | 1.897 |
| 3 | 429.647,181 300.946,589 | 4 | 429.647,107 300.947,179 | 0.595 |

| Punct început | X / Y | Punct sfârșit | X / Y | Lungime segment (** (m) |
|---------------|----------------------------|---------------|----------------------------|-------------------------|
| 4 | 429.647,107 300.947,179 | 5 | 429.645,916 300.947,029 | 1.2 |
| 5 | 429.645,916 300.947,029 | 6 | 429.646,067 300.945,839 | 1.2 |
| 6 | 429.646,067 300.945,839 | 7 | 429.647,257 300.945,989 | 1.199 |
| 7 | 429.647,257 300.945,989 | 8 | 429.647,182 300.946,584 | 0.6 |
| 8 | 429.647,182 300.946,584 | 1 | 429.649,078 300.946,584 | 1.896 |

** Lungimile segmentelor sunt determinate în planul de proiecție Stereo 70 și sunt rotunjite la 1 milimetru.

*** Distanța dintre puncte este formată din segmente cumulate ce sunt mai mici decât valoarea 1 milimetru.

**DATE DESPRE IMOBILUL NR. 4366**

Oficiul de Cadastru și Publicitate Imobiliară DOLJ
Biroul de Cadastru și Publicitate Imobiliară Craiova

A. Partea I. Descrierea imobilului

TEREN Extravilan

Adresa: Jud. Dolj, T17 P80/1

| Nr. Crt | Nr cadastral Nr. topografic | Suprafața* (mp) | Observații / Referințe |
|---------|-----------------------------|-----------------|--|
| A1 | | 2 | Sector cadastral:30 Teren neimprejmuit; LEA 20 kV LEU - ROBANEȘTI |

Construcții

| Crt | Nr cadastral Nr. topografic | Adresa | Observații / Referințe |
|------|-----------------------------|-----------|---|
| A1.1 | | Jud. Dolj | Nr. niveluri:1; S. construita la sol:1 mp; Stalp electric |

B. Partea II. Proprietari și acte

| Inscrieri privitoare la dreptul de proprietate și alte drepturi reale | Referințe |
|--|--|
| / | |
| Act Normativ nr. Legea 123, din 10/07/2012 emis de PARLAMENTUL ROMANIEI; | |
| B1 | Intabulare, drept de PROPRIETATE, dobandit prin Lege, cota actuala 1/1, cota initiala 1/1 1) STATUL ROMAN - DOMENIUL PUBLIC, CIF:9999999999999, LIPSA CUI |
| Act Administrativ nr. Contract de Concesiune nr. 6, din 20/06/2005 emis de Ministerul Economiei si Comertului (Act aditional nr.1 din 04.03.2016); | |
| B2 | Intabulare, drept de CONCESIUNE pe o perioada de 49 de ani, dobandit prin Lege, cota actuala 1/1, cota initiala 1/1 1) CEZ DISTRIBUTIE SA, CIF:14491102 |

C. Partea III. SARCINI .

| Inscrieri privind dezmembramintele dreptului de proprietate, drepturi reale de garanție și sarcini | Referințe |
|--|-----------|
| NU SUNT | |

Anexa Nr. 1 La Partea I

Teren

| Nr cadastral | Suprafața (mp)* | Observații / Referințe |
|--------------|-----------------|---------------------------|
| | 2 | LEA 20 kV LEU - ROBANEȘTI |

* Suprafața este determinată în planul de proiecție Stereo 70.

DETALII LINIARE IMOBIL



Date referitoare la teren

| Crt | Categorie folosință | Intra vilan | Suprafața (mp) | Tarla | Parcelă | Nr. topo | Observații / Referințe |
|-----|---------------------|-------------|----------------|-------|---------|----------|------------------------|
| 1 | curți construcții | NU | 2 | 17 | 80/1 | - | |

Date referitoare la construcții

| Crt | Număr | Destinație construcție | Supraf. (mp) | Situație juridică | Observații / Referințe |
|------|-------|--------------------------------------|--------------|-------------------|---|
| A1.1 | | construcții industriale și edilitare | 1 | Cu acte | Nr. niveluri:1; S. construita la sol:1 mp; Stalp electric |

Lungime Segmente

1) Valorile lungimilor segmentelor sunt obținute din proiecție în plan.

| Punct început | X / Y | Punct sfârșit | X / Y | Lungime segment (** (m) |
|---------------|----------------------------|---------------|----------------------------|-------------------------|
| 1 | 429.712,018 300.956,997 | 2 | 429.712,018 300.956,992 | 0.005 |
| 2 | 429.712,018 300.956,992 | 3 | 429.729,63 300.956,992 | 17.612 |
| 3 | 429.729,63 300.956,992 | 4 | 429.729,704 300.956,402 | 0.595 |

| Punct început | X / Y | Punct sfârșit | X / Y | Lungime segment (** (m) |
|---------------|----------------------------|---------------|----------------------------|-------------------------|
| 4 | 429.729,704 300.956,402 | 5 | 429.730,895 300.956,552 | 1.2 |
| 5 | 429.730,895 300.956,552 | 6 | 429.730,744 300.957,742 | 1.2 |
| 6 | 429.730,744 300.957,742 | 7 | 429.729,554 300.957,592 | 1.199 |
| 7 | 429.729,554 300.957,592 | 8 | 429.729,629 300.956,997 | 0.6 |
| 8 | 429.729,629 300.956,997 | 1 | 429.712,018 300.956,997 | 17.611 |

** Lungimile segmentelor sunt determinate în planul de proiecție Stereo 70 și sunt rotunjite la 1 milimetru.

*** Distanța dintre puncte este formată din segmente cumulate ce sunt mai mici decât valoarea 1 milimetru.

**DATE DESPRE IMOBILUL NR. 4367**

Oficiul de Cadastru și Publicitate Imobiliară DOLJ
Biroul de Cadastru și Publicitate Imobiliară Craiova

A. Partea I. Descrierea imobilului

TEREN Extravilan

Adresa: Jud. Dolj, T17 P79/2

| Nr. Crt | Nr cadastral Nr. topografic | Suprafața* (mp) | Observații / Referințe |
|---------|-----------------------------|-----------------|--|
| A1 | | 1 | Sector cadastral:30 Teren neimprejmuit; LEA 20 kV LEU - ROBANEȘTI |

Construcții

| Crt | Nr cadastral Nr. topografic | Adresa | Observații / Referințe |
|------|-----------------------------|-----------|---|
| A1.1 | | Jud. Dolj | Nr. niveluri:1; S. construita la sol:1 mp; Stalp electric |

B. Partea II. Proprietari și acte

| Inscrieri privitoare la dreptul de proprietate și alte drepturi reale | Referințe |
|--|--|
| / | |
| Act Normativ nr. Legea 123, din 10/07/2012 emis de PARLAMENTUL ROMANIEI; | |
| B1 | Intabulare, drept de PROPRIETATE, dobandit prin Lege, cota actuala 1/1, cota initiala 1/1 1) STATUL ROMAN - DOMENIUL PUBLIC, CIF:9999999999999, LIPSA CUI |
| Act Administrativ nr. Contract de Concesiune nr. 6, din 20/06/2005 emis de Ministerul Economiei si Comertului (Act aditional nr.1 din 04.03.2016); | |
| B2 | Intabulare, drept de CONCESIUNE pe o perioada de 49 de ani, dobandit prin Lege, cota actuala 1/1, cota initiala 1/1 1) CEZ DISTRIBUTIE SA, CIF:14491102 |

C. Partea III. SARCINI .

| Inscrieri privind dezmembramintele dreptului de proprietate, drepturi reale de garanție și sarcini | Referințe |
|--|-----------|
| NU SUNT | |

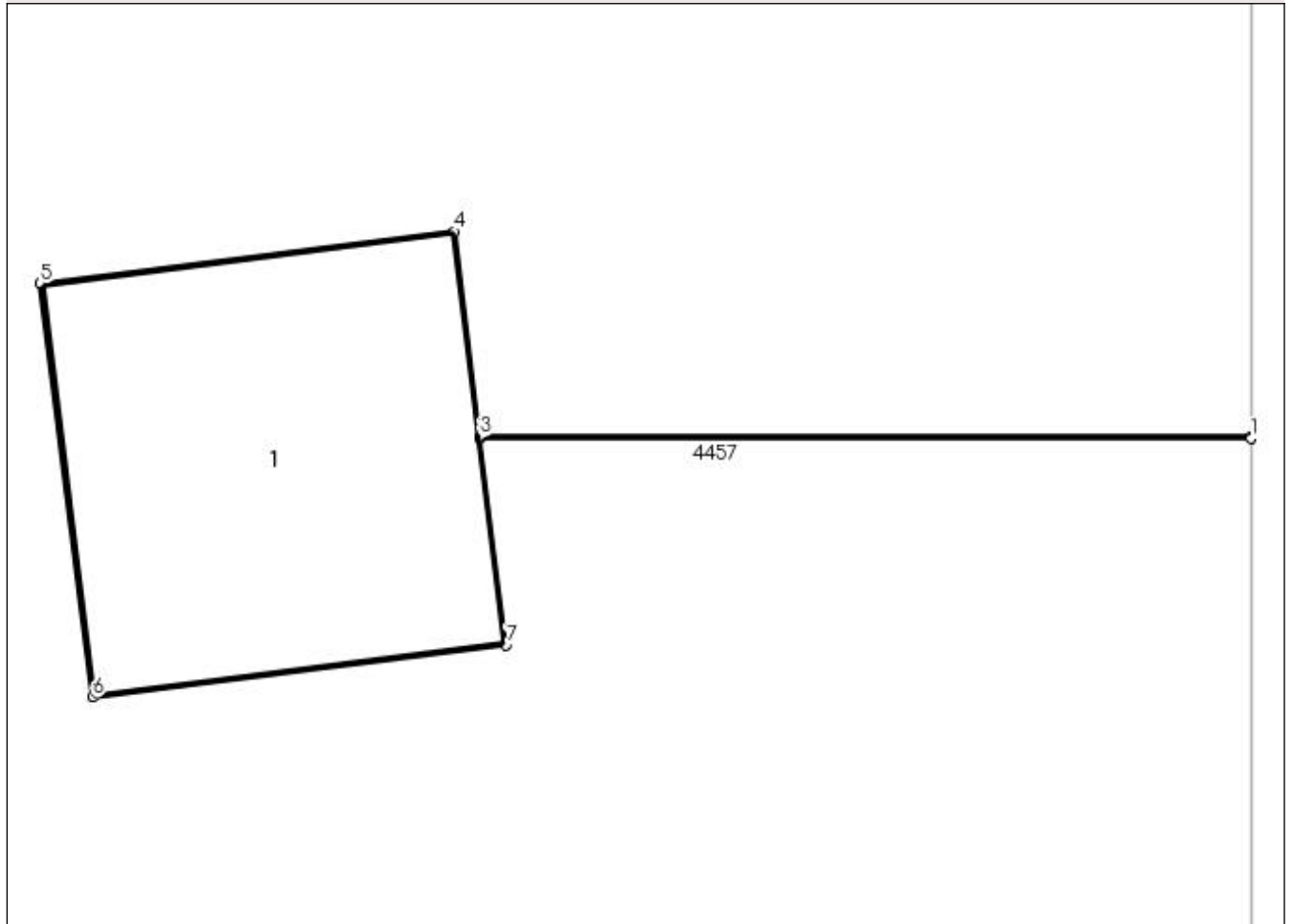
Anexa Nr. 1 La Partea I

Teren

| Nr cadastral | Suprafața (mp)* | Observații / Referințe |
|--------------|-----------------|---------------------------|
| | 1 | LEA 20 kV LEU - ROBANEȘTI |

* Suprafața este determinată în planul de proiecție Stereo 70.

DETALII LINIARE IMOBIL



Date referitoare la teren

| Crt | Categorie folosință | Intra vilan | Suprafața (mp) | Tarla | Parcelă | Nr. topo | Observații / Referințe |
|-----|---------------------|-------------|----------------|-------|---------|----------|------------------------|
| 1 | curți constructii | NU | 1 | 17 | 79/2 | - | |

Date referitoare la construcții

| Crt | Număr | Destinație construcție | Supraf. (mp) | Situație juridică | Observații / Referințe |
|------|-------|--------------------------------------|--------------|-------------------|---|
| A1.1 | | construcții industriale și edilitare | 1 | Cu acte | Nr. niveluri:1; S. construita la sol:1 mp; Stalp electric |

Lungime Segmente

1) Valorile lungimilor segmentelor sunt obținute din proiecție în plan.

| Punct început | X / Y | Punct sfârșit | X / Y | Lungime segment (** (m) |
|---------------|----------------------------|---------------|----------------------------|-------------------------|
| 1 | 429.813,314 300.967,285 | 2 | 429.813,314 300.967,291 | 0.006 |
| 2 | 429.813,314 300.967,291 | 3 | 429.811,094 300.967,29 | 2.22 |
| 3 | 429.811,094 300.967,29 | 4 | 429.811,02 300.967,881 | 0.596 |

| Punct început | X / Y | Punct sfârșit | X / Y | Lungime segment (** (m) |
|---------------|----------------------------|---------------|----------------------------|-------------------------|
| 4 | 429.811,02 300.967,881 | 5 | 429.809,829 300.967,731 | 1.2 |
| 5 | 429.809,829 300.967,731 | 6 | 429.809,979 300.966,54 | 1.2 |
| 6 | 429.809,979 300.966,54 | 7 | 429.811,17 300.966,69 | 1.2 |
| 7 | 429.811,17 300.966,69 | 8 | 429.811,095 300.967,285 | 0.6 |
| 8 | 429.811,095 300.967,285 | 1 | 429.813,314 300.967,285 | 2.219 |

** Lungimile segmentelor sunt determinate în planul de proiecție Stereo 70 și sunt rotunjite la 1 milimetru.

*** Distanța dintre puncte este formată din segmente cumulate ce sunt mai mici decât valoarea 1 milimetru.

**DATE DESPRE IMOBILUL NR. 4368**

Oficiul de Cadastru și Publicitate Imobiliară DOLJ
Biroul de Cadastru și Publicitate Imobiliară Craiova

A. Partea I. Descrierea imobilului

TEREN Extravilan

Adresa: Jud. Dolj, T17 P79/3

| Nr. Crt | Nr cadastral Nr. topografic | Suprafața* (mp) | Observații / Referințe |
|---------|-----------------------------|-----------------|--|
| A1 | | 2 | Sector cadastral:30 Teren neimprejmuit; LEA 20 kV LEU - ROBANEȘTI |

Construcții

| Crt | Nr cadastral Nr. topografic | Adresa | Observații / Referințe |
|------|-----------------------------|-----------|---|
| A1.1 | | Jud. Dolj | Nr. niveluri:1; S. construita la sol:1 mp; Stalp electric |

B. Partea II. Proprietari și acte

| Inscrieri privitoare la dreptul de proprietate și alte drepturi reale | Referințe |
|--|--|
| / | |
| Act Normativ nr. Legea 123, din 10/07/2012 emis de PARLAMENTUL ROMANIEI; | |
| B1 | Intabulare, drept de PROPRIETATE, dobandit prin Lege, cota actuala 1/1, cota initiala 1/1 1) STATUL ROMAN - DOMENIUL PUBLIC, CIF:9999999999999, LIPSA CUI |
| Act Administrativ nr. Contract de Concesiune nr. 6, din 20/06/2005 emis de Ministerul Economiei si Comertului (Act aditional nr.1 din 04.03.2016); | |
| B2 | Intabulare, drept de CONCESIUNE pe o perioada de 49 de ani, dobandit prin Lege, cota actuala 1/1, cota initiala 1/1 1) CEZ DISTRIBUTIE SA, CIF:14491102 |

C. Partea III. SARCINI .

| Inscrieri privind dezmembramintele dreptului de proprietate, drepturi reale de garanție și sarcini | Referințe |
|--|-----------|
| NU SUNT | |


Anexa Nr. 1 La Partea I

Teren

| Nr cadastral | Suprafața (mp)* | Observații / Referințe |
|--------------|-----------------|---------------------------|
| | 2 | LEA 20 kV LEU - ROBANEȘTI |

* Suprafața este determinată în planul de proiecție Stereo 70.

DETALII LINIARE IMOBIL



Date referitoare la teren

| Crt | Categorie folosință | Intra vilan | Suprafața (mp) | Tarla | Parcelă | Nr. topo | Observații / Referințe |
|-----|---------------------|-------------|----------------|-------|---------|----------|------------------------|
| 1 | curți construcții | NU | 2 | 17 | 79/3 | - | |

Date referitoare la construcții

| Crt | Număr | Destinație construcție | Supraf. (mp) | Situație juridică | Observații / Referințe |
|------|-------|--------------------------------------|--------------|-------------------|---|
| A1.1 | | construcții industriale și edilitare | 1 | Cu acte | Nr. niveluri:1; S. construita la sol:1 mp; Stalp electric |

Lungime Segmente

1) Valorile lungimilor segmentelor sunt obținute din proiecție în plan.

| Punct început | X / Y | Punct sfârșit | X / Y | Lungime segment (** (m) |
|---------------|----------------------------|---------------|----------------------------|-------------------------|
| 1 | 429.813,314 300.977,845 | 2 | 429.813,314 300.977,84 | 0.005 |
| 2 | 429.813,314 300.977,84 | 3 | 429.894,698 300.977,84 | 81.384 |
| 3 | 429.894,698 300.977,84 | 4 | 429.894,773 300.977,249 | 0.596 |

| Punct început | X / Y | Punct sfârșit | X / Y | Lungime segment (** (m) |
|---------------|----------------------------|---------------|----------------------------|-------------------------|
| 4 | 429.894,773 300.977,249 | 5 | 429.895,963 300.977,399 | 1.199 |
| 5 | 429.895,963 300.977,399 | 6 | 429.895,813 300.978,59 | 1.2 |
| 6 | 429.895,813 300.978,59 | 7 | 429.894,622 300.978,44 | 1.2 |
| 7 | 429.894,622 300.978,44 | 8 | 429.894,698 300.977,845 | 0.6 |
| 8 | 429.894,698 300.977,845 | 1 | 429.813,314 300.977,845 | 81.384 |

** Lungimile segmentelor sunt determinate în planul de proiecție Stereo 70 și sunt rotunjite la 1 milimetru.

*** Distanța dintre puncte este formată din segmente cumulate ce sunt mai mici decât valoarea 1 milimetru.

**DATE DESPRE IMOBILUL NR. 4369**

Oficiul de Cadastru și Publicitate Imobiliară DOLJ
Biroul de Cadastru și Publicitate Imobiliară Craiova

A. Partea I. Descrierea imobilului

TEREN Extravilan

Adresa: Jud. Dolj, T17 P79/4

| Nr. Crt | Nr cadastral Nr. topografic | Suprafața* (mp) | Observații / Referințe |
|---------|-----------------------------|-----------------|--|
| A1 | | 2 | Sector cadastral:30 Teren neimprejmuit; LEA 20 kV LEU - ROBANEȘTI |

Construcții

| Crt | Nr cadastral Nr. topografic | Adresa | Observații / Referințe |
|------|-----------------------------|-----------|---|
| A1.1 | | Jud. Dolj | Nr. niveluri:1; S. construita la sol:1 mp; Stalp electric |

B. Partea II. Proprietari și acte

| Inscrieri privitoare la dreptul de proprietate și alte drepturi reale | Referințe |
|--|--|
| / | |
| Act Normativ nr. Legea 123, din 10/07/2012 emis de PARLAMENTUL ROMANIEI; | |
| B1 | Intabulare, drept de PROPRIETATE, dobandit prin Lege, cota actuala 1/1, cota initiala 1/1 1) STATUL ROMAN - DOMENIUL PUBLIC, CIF:9999999999999, LIPSA CUI |
| Act Administrativ nr. Contract de Concesiune nr. 6, din 20/06/2005 emis de Ministerul Economiei si Comertului (Act aditional nr.1 din 04.03.2016); | |
| B2 | Intabulare, drept de CONCESIUNE pe o perioada de 49 de ani, dobandit prin Lege, cota actuala 1/1, cota initiala 1/1 1) CEZ DISTRIBUTIE SA, CIF:14491102 |

C. Partea III. SARCINI .

| Inscrieri privind dezmembramintele dreptului de proprietate, drepturi reale de garanție și sarcini | Referințe |
|--|-----------|
| NU SUNT | |


Anexa Nr. 1 La Partea I

Teren

| Nr cadastral | Suprafața (mp)* | Observații / Referințe |
|--------------|-----------------|---------------------------|
| | 2 | LEA 20 kV LEU - ROBANEȘTI |

* Suprafața este determinată în planul de proiecție Stereo 70.

DETALII LINIARE IMOBIL



Date referitoare la teren

| Crt | Categorie folosință | Intra vilan | Suprafața (mp) | Tarla | Parcelă | Nr. topo | Observații / Referințe |
|-----|---------------------|-------------|----------------|-------|---------|----------|------------------------|
| 1 | curți construcții | NU | 2 | 17 | 79/4 | - | |

Date referitoare la construcții

| Crt | Număr | Destinație construcție | Supraf. (mp) | Situație juridică | Observații / Referințe |
|------|-------|--------------------------------------|--------------|-------------------|---|
| A1.1 | | construcții industriale și edilitare | 1 | Cu acte | Nr. niveluri:1; S. construita la sol:1 mp; Stalp electric |

Lungime Segmente

1) Valorile lungimilor segmentelor sunt obținute din proiecție în plan.

| Punct început | X / Y | Punct sfârșit | X / Y | Lungime segment (** (m) |
|---------------|----------------------------|---------------|----------------------------|-------------------------|
| 1 | 429.813,314 300.988,208 | 2 | 429.813,314 300.988,203 | 0.005 |
| 2 | 429.813,314 300.988,203 | 3 | 429.976,754 300.988,203 | 163.44 |
| 3 | 429.976,754 300.988,203 | 4 | 429.976,828 300.987,612 | 0.596 |

| Punct început | X / Y | Punct sfârșit | X / Y | Lungime segment (** (m) |
|---------------|----------------------------|---------------|----------------------------|-------------------------|
| 4 | 429.976,828 300.987,612 | 5 | 429.978,019 300.987,763 | 1.201 |
| 5 | 429.978,019 300.987,763 | 6 | 429.977,868 300.988,953 | 1.2 |
| 6 | 429.977,868 300.988,953 | 7 | 429.976,678 300.988,803 | 1.199 |
| 7 | 429.976,678 300.988,803 | 8 | 429.976,753 300.988,208 | 0.6 |
| 8 | 429.976,753 300.988,208 | 1 | 429.813,314 300.988,208 | 163.439 |

** Lungimile segmentelor sunt determinate în planul de proiecție Stereo 70 și sunt rotunjite la 1 milimetru.

*** Distanța dintre puncte este formată din segmente cumulate ce sunt mai mici decât valoarea 1 milimetru.

**DATE DESPRE IMOBILUL NR. 4370**

Oficiul de Cadastru și Publicitate Imobiliară DOLJ
Biroul de Cadastru și Publicitate Imobiliară Craiova

A. Partea I. Descrierea imobilului

TEREN Extravilan

Adresa: Jud. Dolj, T17 P79/5

| Nr. Crt | Nr cadastral Nr. topografic | Suprafața* (mp) | Observații / Referințe |
|---------|-----------------------------|-----------------|--|
| A1 | | 3 | Sector cadastral:30 Teren neimprejmuit; LEA 20 kV LEU - ROBANEȘTI |

Construcții

| Crt | Nr cadastral Nr. topografic | Adresa | Observații / Referințe |
|------|-----------------------------|-----------|---|
| A1.1 | | Jud. Dolj | Nr. niveluri:1; S. construita la sol:1 mp; Stalp electric |

B. Partea II. Proprietari și acte

| Inscrieri privitoare la dreptul de proprietate și alte drepturi reale | Referințe |
|--|--|
| / | |
| Act Normativ nr. Legea 123, din 10/07/2012 emis de PARLAMENTUL ROMANIEI; | |
| B1 | Intabulare, drept de PROPRIETATE, dobandit prin Lege, cota actuala 1/1, cota initiala 1/1 1) STATUL ROMAN - DOMENIUL PUBLIC, CIF:9999999999999, LIPSA CUI |
| Act Administrativ nr. Contract de Concesiune nr. 6, din 20/06/2005 emis de Ministerul Economiei si Comertului (Act aditional nr.1 din 04.03.2016); | |
| B2 | Intabulare, drept de CONCESIUNE pe o perioada de 49 de ani, dobandit prin Lege, cota actuala 1/1, cota initiala 1/1 1) CEZ DISTRIBUTIE SA, CIF:14491102 |

C. Partea III. SARCINI .

| Inscrieri privind dezmembramintele dreptului de proprietate, drepturi reale de garanție și sarcini | Referințe |
|--|-----------|
| NU SUNT | |


Anexa Nr. 1 La Partea I

Teren

| Nr cadastral | Suprafața (mp)* | Observații / Referințe |
|--------------|-----------------|---------------------------|
| | 3 | LEA 20 kV LEU - ROBANEȘTI |

* Suprafața este determinată în planul de proiecție Stereo 70.

DETALII LINIARE IMOBIL



Date referitoare la teren

| Crt | Categorie folosință | Intra vilan | Suprafața (mp) | Tarla | Parcelă | Nr. topo | Observații / Referințe |
|-----|---------------------|-------------|----------------|-------|---------|----------|------------------------|
| 1 | curți construcții | NU | 3 | 17 | 79/5 | - | |

Date referitoare la construcții

| Crt | Număr | Destinație construcție | Supraf. (mp) | Situație juridică | Observații / Referințe |
|------|-------|--------------------------------------|--------------|-------------------|---|
| A1.1 | | construcții industriale și edilitare | 1 | Cu acte | Nr. niveluri:1; S. construita la sol:1 mp; Stalp electric |

Lungime Segmente

1) Valorile lungimilor segmentelor sunt obținute din proiecție în plan.

| Punct început | X / Y | Punct sfârșit | X / Y | Lungime segment (** (m) |
|---------------|----------------------------|---------------|----------------------------|-------------------------|
| 1 | 429.813,314 300.998,584 | 2 | 429.813,314 300.998,579 | 0.005 |
| 2 | 429.813,314 300.998,579 | 3 | 430.058,912 300.998,579 | 245.598 |
| 3 | 430.058,912 300.998,579 | 4 | 430.058,986 300.997,989 | 0.595 |

| Punct început | X / Y | Punct sfârșit | X / Y | Lungime segment (** (m) |
|---------------|----------------------------|---------------|----------------------------|-------------------------|
| 4 | 430.058,986 300.997,989 | 5 | 430.060,177 300.998,139 | 1.2 |
| 5 | 430.060,177 300.998,139 | 6 | 430.060,026 300.999,33 | 1.201 |
| 6 | 430.060,026 300.999,33 | 7 | 430.058,836 300.999,179 | 1.2 |
| 7 | 430.058,836 300.999,179 | 8 | 430.058,911 300.998,584 | 0.6 |
| 8 | 430.058,911 300.998,584 | 1 | 429.813,314 300.998,584 | 245.597 |

** Lungimile segmentelor sunt determinate în planul de proiecție Stereo 70 și sunt rotunjite la 1 milimetru.

*** Distanța dintre puncte este formată din segmente cumulate ce sunt mai mici decât valoarea 1 milimetru.

**DATE DESPRE IMOBILUL NR. 4371**

Oficiul de Cadastru și Publicitate Imobiliară DOLJ
Biroul de Cadastru și Publicitate Imobiliară Craiova

A. Partea I. Descrierea imobilului

TEREN Extravilan

Adresa: Jud. Dolj, T17 P79/6

| Nr. Crt | Nr cadastral Nr. topografic | Suprafața* (mp) | Observații / Referințe |
|---------|-----------------------------|-----------------|--|
| A1 | | 3 | Sector cadastral:30 Teren neimprejmuit; LEA 20 kV LEU - ROBANEȘTI |

Construcții

| Crt | Nr cadastral Nr. topografic | Adresa | Observații / Referințe |
|------|-----------------------------|-----------|---|
| A1.1 | | Jud. Dolj | Nr. niveluri:1; S. construita la sol:1 mp; Stalp electric |

B. Partea II. Proprietari și acte

| Inscrieri privitoare la dreptul de proprietate și alte drepturi reale | Referințe |
|--|--|
| / | |
| Act Normativ nr. Legea 123, din 10/07/2012 emis de PARLAMENTUL ROMANIEI; | |
| B1 | Intabulare, drept de PROPRIETATE, dobandit prin Lege, cota actuala 1/1, cota initiala 1/1 1) STATUL ROMAN - DOMENIUL PUBLIC, CIF:9999999999999, LIPSA CUI |
| Act Administrativ nr. Contract de Concesiune nr. 6, din 20/06/2005 emis de Ministerul Economiei si Comertului (Act aditional nr.1 din 04.03.2016); | |
| B2 | Intabulare, drept de CONCESIUNE pe o perioada de 49 de ani, dobandit prin Lege, cota actuala 1/1, cota initiala 1/1 1) CEZ DISTRIBUTIE SA, CIF:14491102 |

C. Partea III. SARCINI .

| Inscrieri privind dezmembramintele dreptului de proprietate, drepturi reale de garanție și sarcini | Referințe |
|--|-----------|
| NU SUNT | |

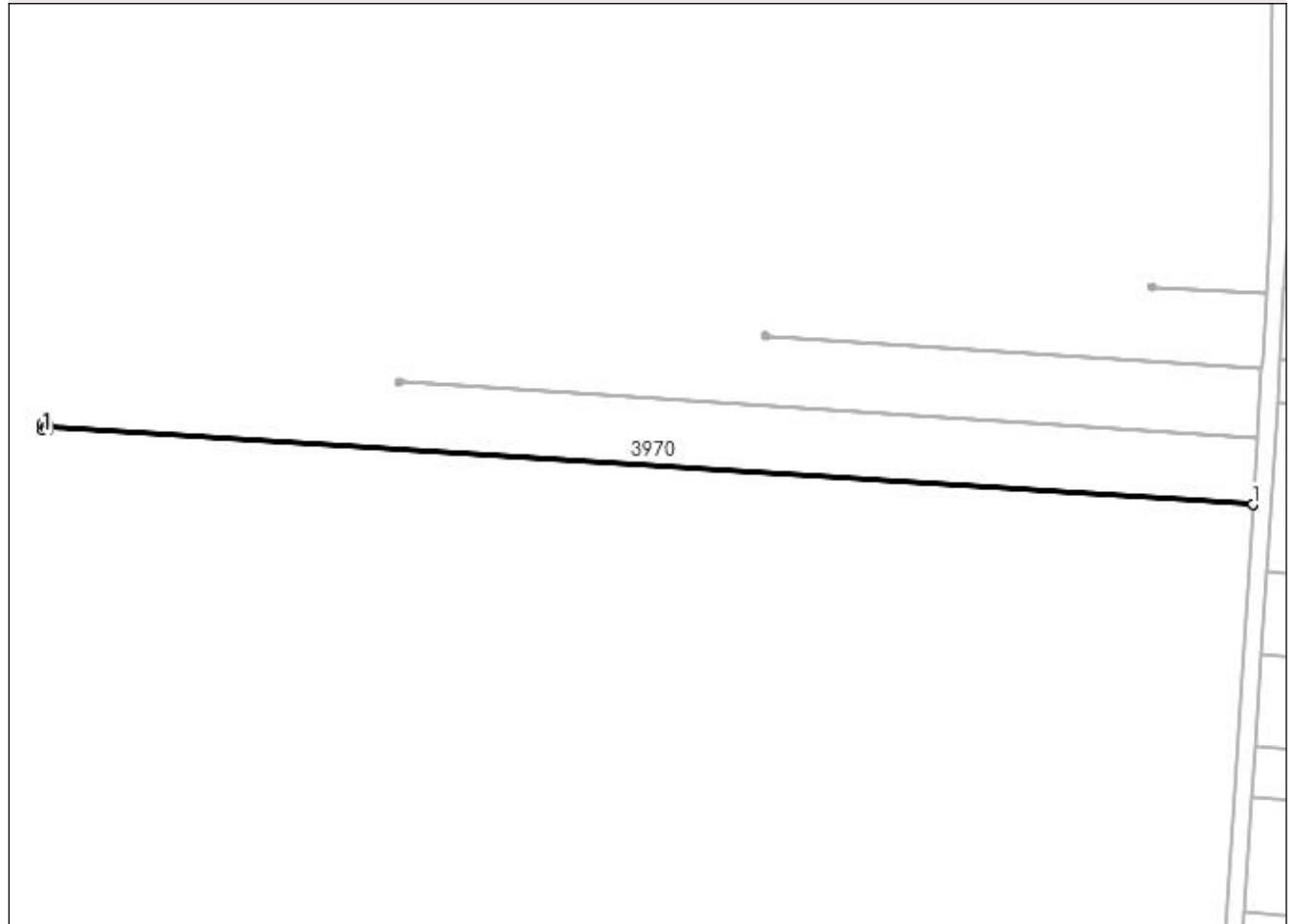
Anexa Nr. 1 La Partea I

Teren

| Nr cadastral | Suprafața (mp)* | Observații / Referințe |
|--------------|-----------------|---------------------------|
| | 3 | LEA 20 kV LEU - ROBANEȘTI |

* Suprafața este determinată în planul de proiecție Stereo 70.

DETALII LINIARE IMOBIL



Date referitoare la teren

| Crt | Categorie folosință | Intra vilan | Suprafața (mp) | Tarla | Parcelă | Nr. topo | Observații / Referințe |
|-----|---------------------|-------------|----------------|-------|---------|----------|------------------------|
| 1 | curți construcții | NU | 3 | 17 | 79/6 | - | |

Date referitoare la construcții

| Crt | Număr | Destinație construcție | Supraf. (mp) | Situație juridică | Observații / Referințe |
|------|-------|--------------------------------------|--------------|-------------------|---|
| A1.1 | | construcții industriale și edilitare | 1 | Cu acte | Nr. niveluri:1; S. construita la sol:1 mp; Stalp electric |

Lungime Segmente

1) Valorile lungimilor segmentelor sunt obținute din proiecție în plan.

| Punct început | X / Y | Punct sfârșit | X / Y | Lungime segment (** (m) |
|---------------|----------------------------|---------------|----------------------------|-------------------------|
| 1 | 430.419,22 300.991,706 | 2 | 430.419,22 300.991,711 | 0.005 |
| 2 | 430.419,22 300.991,711 | 3 | 430.145,077 301.009,471 | 274.718 |
| 3 | 430.145,077 301.009,471 | 4 | 430.145,002 301.010,062 | 0.596 |

| Punct început | X / Y | Punct sfârșit | X / Y | Lungime segment (** (m) |
|---------------|----------------------------|---------------|----------------------------|-------------------------|
| 4 | 430.145,002 301.010,062 | 5 | 430.143,812 301.009,911 | 1.2 |
| 5 | 430.143,812 301.009,911 | 6 | 430.143,962 301.008,721 | 1.199 |
| 6 | 430.143,962 301.008,721 | 7 | 430.145,153 301.008,871 | 1.2 |
| 7 | 430.145,153 301.008,871 | 8 | 430.145,078 301.009,466 | 0.6 |
| 8 | 430.145,078 301.009,466 | 1 | 430.419,22 300.991,706 | 274.717 |

** Lungimile segmentelor sunt determinate în planul de proiecție Stereo 70 și sunt rotunjite la 1 milimetru.

*** Distanța dintre puncte este formată din segmente cumulate ce sunt mai mici decât valoarea 1 milimetru.

**DATE DESPRE IMOBILUL NR. 4372**

Oficiul de Cadastru și Publicitate Imobiliară DOLJ
Biroul de Cadastru și Publicitate Imobiliară Craiova

A. Partea I. Descrierea imobilului

TEREN Extravilan

Adresa: Jud. Dolj, T17 P79/7

| Nr. Crt | Nr cadastral Nr. topografic | Suprafața* (mp) | Observații / Referințe |
|---------|-----------------------------|-----------------|--|
| A1 | | 2 | Sector cadastral:30 Teren neimprejmuit; LEA 20 kV LEU - ROBANEȘTI |

Construcții

| Crt | Nr cadastral Nr. topografic | Adresa | Observații / Referințe |
|------|-----------------------------|-----------|---|
| A1.1 | | Jud. Dolj | Nr. niveluri:1; S. construita la sol:1 mp; Stalp electric |

B. Partea II. Proprietari și acte

| Inscrieri privitoare la dreptul de proprietate și alte drepturi reale | Referințe |
|--|--|
| / | |
| Act Normativ nr. Legea 123, din 10/07/2012 emis de PARLAMENTUL ROMANIEI; | |
| B1 | Intabulare, drept de PROPRIETATE, dobandit prin Lege, cota actuala 1/1, cota initiala 1/1 1) STATUL ROMAN - DOMENIUL PUBLIC, CIF:9999999999999, LIPSA CUI |
| Act Administrativ nr. Contract de Concesiune nr. 6, din 20/06/2005 emis de Ministerul Economiei si Comertului (Act aditional nr.1 din 04.03.2016); | |
| B2 | Intabulare, drept de CONCESIUNE pe o perioada de 49 de ani, dobandit prin Lege, cota actuala 1/1, cota initiala 1/1 1) CEZ DISTRIBUTIE SA, CIF:14491102 |

C. Partea III. SARCINI .

| Inscrieri privind dezmembramintele dreptului de proprietate, drepturi reale de garanție și sarcini | Referințe |
|--|-----------|
| NU SUNT | |

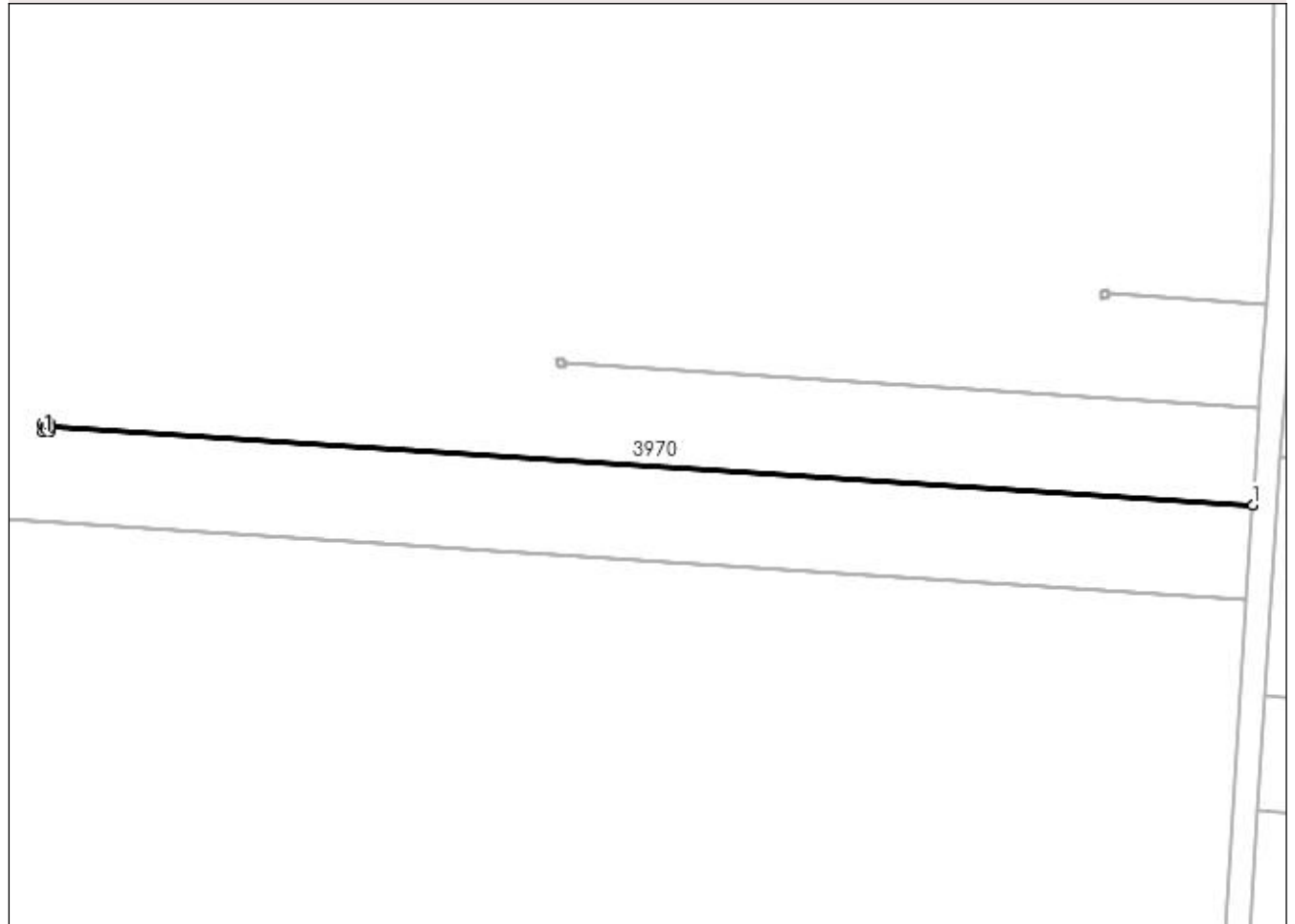
Anexa Nr. 1 La Partea I

Teren

| Nr cadastral | Suprafața (mp)* | Observații / Referințe |
|--------------|-----------------|---------------------------|
| | 2 | LEA 20 kV LEU - ROBANEȘTI |

* Suprafața este determinată în planul de proiecție Stereo 70.

DETALII LINIARE IMOBIL



Date referitoare la teren

| Crt | Categorie folosință | Intra vilan | Suprafața (mp) | Tarla | Parcelă | Nr. topo | Observații / Referințe |
|-----|---------------------|-------------|----------------|-------|---------|----------|------------------------|
| 1 | curți construcții | NU | 2 | 17 | 79/7 | - | |

Date referitoare la construcții

| Crt | Număr | Destinație construcție | Supraf. (mp) | Situație juridică | Observații / Referințe |
|------|-------|--------------------------------------|--------------|-------------------|---|
| A1.1 | | construcții industriale și edilitare | 1 | Cu acte | Nr. niveluri:1; S. construită la sol:1 mp; Stalp electric |

Lungime Segmente

1) Valorile lungimilor segmentelor sunt obținute din proiecție în plan.

| Punct început | X / Y | Punct sfârșit | X / Y | Lungime segment (** (m) |
|---------------|----------------------------|---------------|----------------------------|-------------------------|
| 1 | 430.420,215 301.007,058 | 2 | 430.420,215 301.007,063 | 0.005 |
| 2 | 430.420,215 301.007,063 | 3 | 430.225,756 301.019,661 | 194.867 |
| 3 | 430.225,756 301.019,661 | 4 | 430.225,682 301.020,251 | 0.595 |

| Punct început | X / Y | Punct sfârșit | X / Y | Lungime segment (** (m) |
|---------------|----------------------------|---------------|----------------------------|-------------------------|
| 4 | 430.225,682 301.020,251 | 5 | 430.224,491 301.020,101 | 1.2 |
| 5 | 430.224,491 301.020,101 | 6 | 430.224,642 301.018,91 | 1.201 |
| 6 | 430.224,642 301.018,91 | 7 | 430.225,832 301.019,061 | 1.2 |
| 7 | 430.225,832 301.019,061 | 8 | 430.225,757 301.019,656 | 0.6 |
| 8 | 430.225,757 301.019,656 | 1 | 430.420,215 301.007,058 | 194.866 |

** Lungimile segmentelor sunt determinate în planul de proiecție Stereo 70 și sunt rotunjite la 1 milimetru.

*** Distanța dintre puncte este formată din segmente cumulate ce sunt mai mici decât valoarea 1 milimetru.

**DATE DESPRE IMOBILUL NR. 4373**

Oficiul de Cadastru și Publicitate Imobiliară DOLJ
Biroul de Cadastru și Publicitate Imobiliară Craiova

A. Partea I. Descrierea imobilului

TEREN Extravilan

Adresa: Jud. Dolj, T17 P79/8

| Nr. Crt | Nr cadastral Nr. topografic | Suprafața* (mp) | Observații / Referințe |
|---------|-----------------------------|-----------------|--|
| A1 | | 2 | Sector cadastral:30 Teren neimprejmuit; LEA 20 kV LEU - ROBANEȘTI |

Construcții

| Crt | Nr cadastral Nr. topografic | Adresa | Observații / Referințe |
|------|-----------------------------|-----------|---|
| A1.1 | | Jud. Dolj | Nr. niveluri:1; S. construita la sol:1 mp; Stalp electric |

B. Partea II. Proprietari și acte

| Inscrieri privitoare la dreptul de proprietate și alte drepturi reale | Referințe |
|--|--|
| / | |
| Act Normativ nr. Legea 123, din 10/07/2012 emis de PARLAMENTUL ROMANIEI; | |
| B1 | Intabulare, drept de PROPRIETATE, dobandit prin Lege, cota actuala 1/1, cota initiala 1/1 1) STATUL ROMAN - DOMENIUL PUBLIC, CIF:9999999999999, LIPSA CUI |
| Act Administrativ nr. Contract de Concesiune nr. 6, din 20/06/2005 emis de Ministerul Economiei si Comertului (Act aditional nr.1 din 04.03.2016); | |
| B2 | Intabulare, drept de CONCESIUNE pe o perioada de 49 de ani, dobandit prin Lege, cota actuala 1/1, cota initiala 1/1 1) CEZ DISTRIBUTIE SA, CIF:14491102 |

C. Partea III. SARCINI .

| Inscrieri privind dezmembramintele dreptului de proprietate, drepturi reale de garanție și sarcini | Referințe |
|--|-----------|
| NU SUNT | |

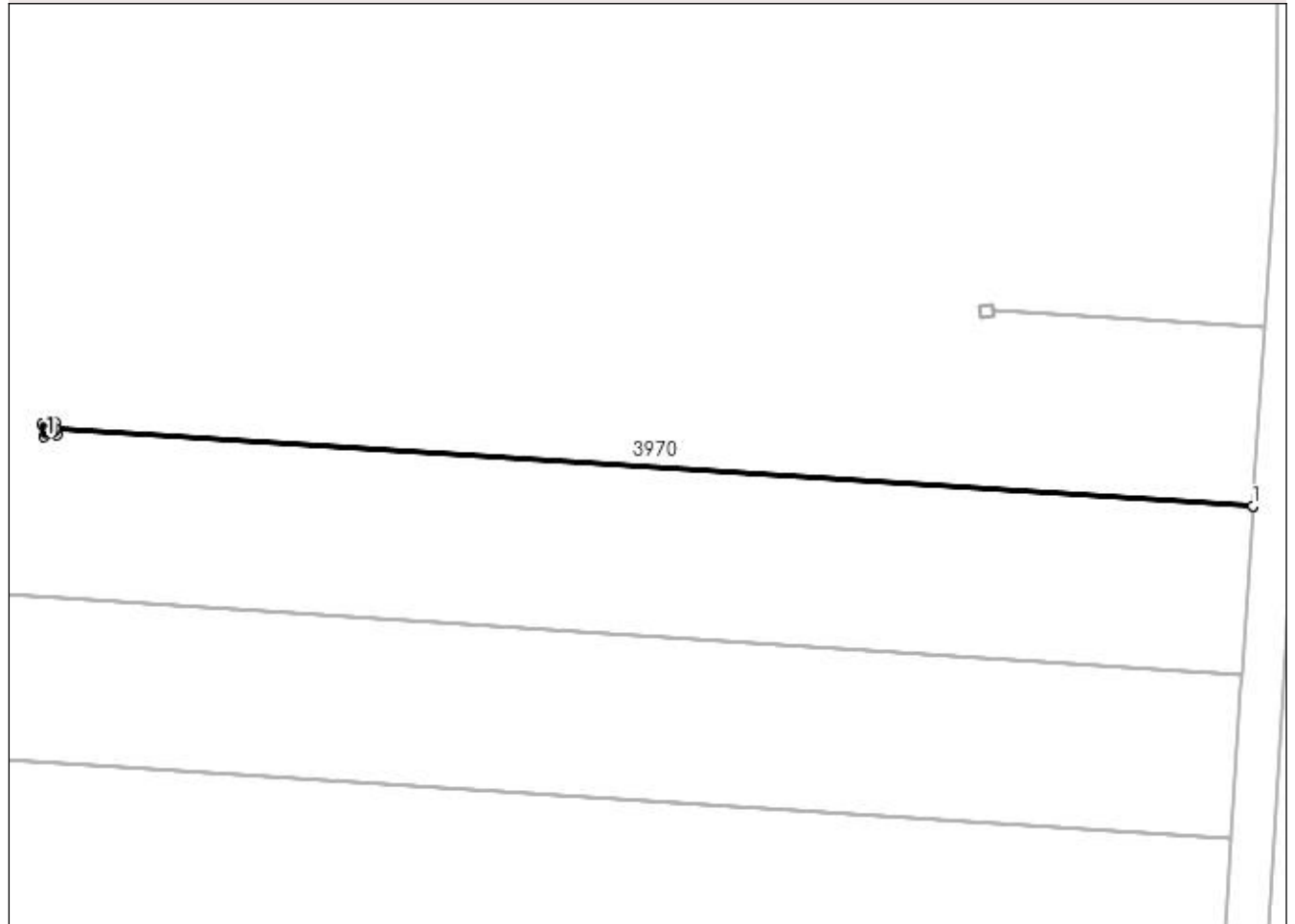
Anexa Nr. 1 La Partea I

Teren

| Nr cadastral | Suprafața (mp)* | Observații / Referințe |
|--------------|-----------------|---------------------------|
| | 2 | LEA 20 kV LEU - ROBANEȘTI |

* Suprafața este determinată în planul de proiecție Stereo 70.

DETALII LINIARE IMOBIL



Date referitoare la teren

| Crt | Categorie folosință | Intra vilan | Suprafața (mp) | Tarla | Parcelă | Nr. topo | Observații / Referințe |
|-----|---------------------|-------------|----------------|-------|---------|----------|------------------------|
| 1 | curți construcții | NU | 2 | 17 | 79/8 | - | |

Date referitoare la construcții

| Crt | Număr | Destinație construcție | Supraf. (mp) | Situație juridică | Observații / Referințe |
|------|-------|--------------------------------------|--------------|-------------------|---|
| A1.1 | | construcții industriale și edilitare | 1 | Cu acte | Nr. niveluri:1; S. construita la sol:1 mp; Stalp electric |

Lungime Segmente

1) Valorile lungimilor segmentelor sunt obținute din proiecție în plan.

| Punct început | X / Y | Punct sfârșit | X / Y | Lungime segment (** (m) |
|---------------|----------------------------|---------------|----------------------------|-------------------------|
| 1 | 430.421,24 301.022,887 | 2 | 430.421,24 301.022,892 | 0.005 |
| 2 | 430.421,24 301.022,892 | 3 | 430.308,945 301.030,167 | 112.53 |
| 3 | 430.308,945 301.030,167 | 4 | 430.308,871 301.030,758 | 0.596 |

| Punct început | X / Y | Punct sfârșit | X / Y | Lungime segment (** (m) |
|---------------|----------------------------|---------------|----------------------------|-------------------------|
| 4 | 430.308,871 301.030,758 | 5 | 430.307,68 301.030,607 | 1.201 |
| 5 | 430.307,68 301.030,607 | 6 | 430.307,831 301.029,417 | 1.2 |
| 6 | 430.307,831 301.029,417 | 7 | 430.309,021 301.029,567 | 1.199 |
| 7 | 430.309,021 301.029,567 | 8 | 430.308,946 301.030,162 | 0.6 |
| 8 | 430.308,946 301.030,162 | 1 | 430.421,24 301.022,887 | 112.529 |

** Lungimile segmentelor sunt determinate în planul de proiecție Stereo 70 și sunt rotunjite la 1 milimetru.

*** Distanța dintre puncte este formată din segmente cumulate ce sunt mai mici decât valoarea 1 milimetru.

**DATE DESPRE IMOBILUL NR. 4374**

Oficiul de Cadastru și Publicitate Imobiliară DOLJ
Biroul de Cadastru și Publicitate Imobiliară Craiova

A. Partea I. Descrierea imobilului

TEREN Extravilan

Adresa: Jud. Dolj, T17 P79/9

| Nr. Crt | Nr cadastral Nr. topografic | Suprafața* (mp) | Observații / Referințe |
|---------|-----------------------------|-----------------|--|
| A1 | | 2 | Sector cadastral:30 Teren neimprejmuit; LEA 20 kV LEU - ROBANEȘTI |

Construcții

| Crt | Nr cadastral Nr. topografic | Adresa | Observații / Referințe |
|------|-----------------------------|-----------|---|
| A1.1 | | Jud. Dolj | Nr. niveluri:1; S. construita la sol:1 mp; Stalp electric |

B. Partea II. Proprietari și acte

| Inscrieri privitoare la dreptul de proprietate și alte drepturi reale | Referințe |
|--|--|
| / | |
| Act Normativ nr. Legea 123, din 10/07/2012 emis de PARLAMENTUL ROMANIEI; | |
| B1 | Intabulare, drept de PROPRIETATE, dobandit prin Lege, cota actuala 1/1, cota initiala 1/1 1) STATUL ROMAN - DOMENIUL PUBLIC, CIF:9999999999999, LIPSA CUI |
| Act Administrativ nr. Contract de Concesiune nr. 6, din 20/06/2005 emis de Ministerul Economiei si Comertului (Act aditional nr.1 din 04.03.2016); | |
| B2 | Intabulare, drept de CONCESIUNE pe o perioada de 49 de ani, dobandit prin Lege, cota actuala 1/1, cota initiala 1/1 1) CEZ DISTRIBUTIE SA, CIF:14491102 |

C. Partea III. SARCINI .

| Inscrieri privind dezmembramintele dreptului de proprietate, drepturi reale de garanție și sarcini | Referințe |
|--|-----------|
| NU SUNT | |

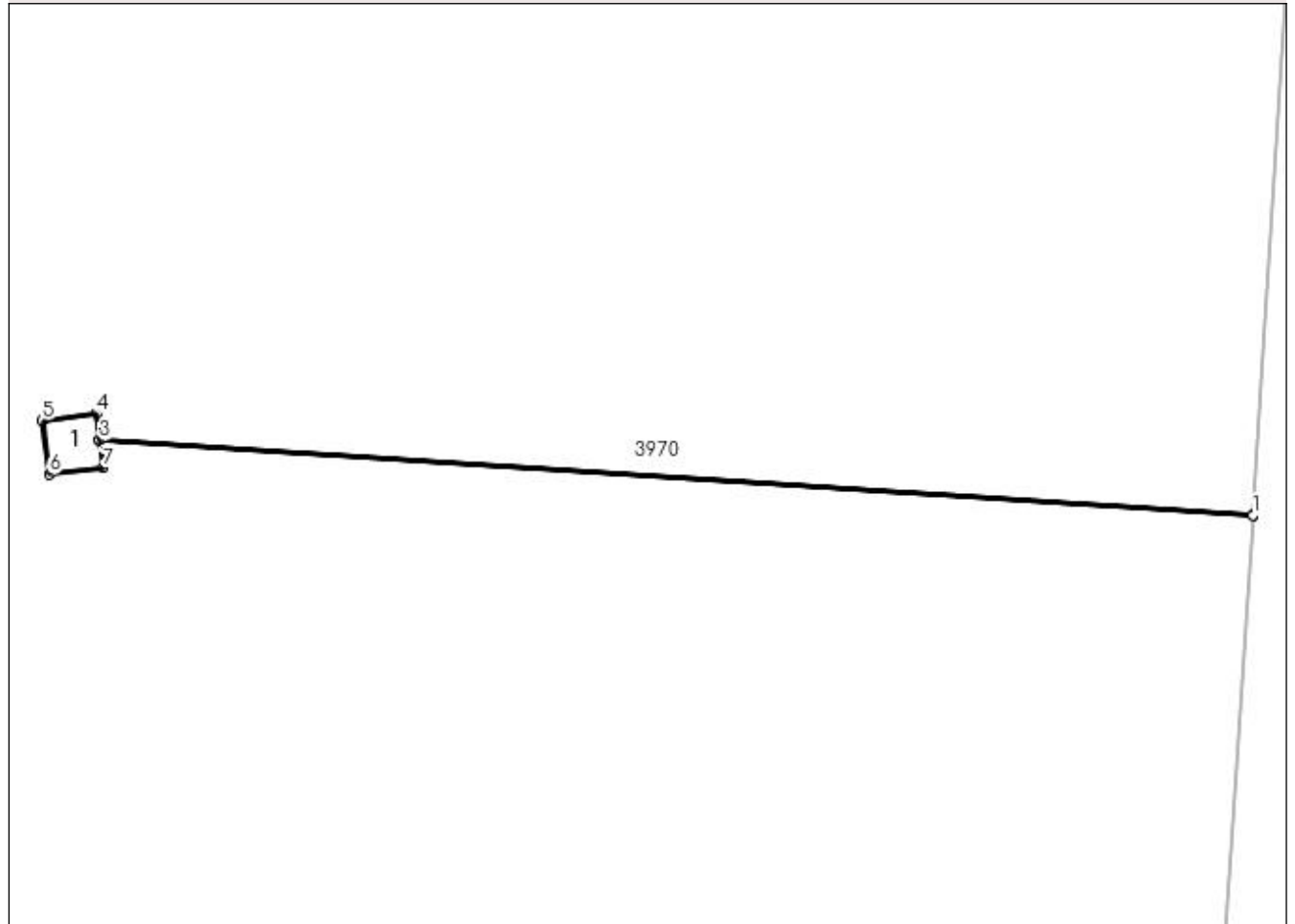
Anexa Nr. 1 La Partea I

Teren

| Nr cadastral | Suprafața (mp)* | Observații / Referințe |
|--------------|-----------------|---------------------------|
| | 2 | LEA 20 kV LEU - ROBANEȘTI |

* Suprafața este determinată în planul de proiecție Stereo 70.

DETALII LINIARE IMOBIL



Date referitoare la teren

| Crt | Categorie folosință | Intra vilan | Suprafața (mp) | Tarla | Parcelă | Nr. topo | Observații / Referințe |
|-----|---------------------|-------------|----------------|-------|---------|----------|------------------------|
| 1 | curți construcții | NU | 2 | 17 | 79/9 | - | |

Date referitoare la construcții

| Crt | Număr | Destinație construcție | Supraf. (mp) | Situație juridică | Observații / Referințe |
|------|-------|--------------------------------------|--------------|-------------------|---|
| A1.1 | | construcții industriale și edilitare | 1 | Cu acte | Nr. niveluri:1; S. construită la sol:1 mp; Stalp electric |

Lungime Segmente

1) Valorile lungimilor segmentelor sunt obținute din proiecție în plan.

| Punct început | X / Y | Punct sfârșit | X / Y | Lungime segment (** (m) |
|---------------|----------------------------|---------------|----------------------------|-------------------------|
| 1 | 430.422,324 301.039,613 | 2 | 430.422,324 301.039,618 | 0.005 |
| 2 | 430.422,324 301.039,618 | 3 | 430.396,842 301.041,268 | 25.535 |
| 3 | 430.396,842 301.041,268 | 4 | 430.396,768 301.041,859 | 0.596 |

| Punct început | X / Y | Punct sfârșit | X / Y | Lungime segment (** (m) |
|---------------|----------------------------|---------------|----------------------------|-------------------------|
| 4 | 430.396,768 301.041,859 | 5 | 430.395,577 301.041,708 | 1.201 |
| 5 | 430.395,577 301.041,708 | 6 | 430.395,727 301.040,518 | 1.199 |
| 6 | 430.395,727 301.040,518 | 7 | 430.396,918 301.040,668 | 1.2 |
| 7 | 430.396,918 301.040,668 | 8 | 430.396,843 301.041,264 | 0.601 |
| 8 | 430.396,843 301.041,264 | 1 | 430.422,324 301.039,613 | 25.534 |

** Lungimile segmentelor sunt determinate în planul de proiecție Stereo 70 și sunt rotunjite la 1 milimetru.

*** Distanța dintre puncte este formată din segmente cumulate ce sunt mai mici decât valoarea 1 milimetru.

**DATE DESPRE IMOBILUL NR. 4375**

Oficiul de Cadastru și Publicitate Imobiliară DOLJ
Biroul de Cadastru și Publicitate Imobiliară Craiova

A. Partea I. Descrierea imobilului

TEREN Extravilan

Adresa: Jud. Dolj, T17/1 P74/2

| Nr. Crt | Nr cadastral Nr. topografic | Suprafața* (mp) | Observații / Referințe |
|---------|-----------------------------|-----------------|--|
| A1 | | 1 | Sector cadastral:30 Teren neimprejmuit; DERIVATIE 20 kV BONDREA |

Construcții

| Crt | Nr cadastral Nr. topografic | Adresa | Observații / Referințe |
|------|-----------------------------|-----------|---|
| A1.1 | | Jud. Dolj | Nr. niveluri:1; S. construita la sol:1 mp; Stalp electric |

B. Partea II. Proprietari și acte

| Inscrieri privitoare la dreptul de proprietate și alte drepturi reale | Referințe |
|--|--|
| / | |
| Act Normativ nr. Legea 123, din 10/07/2012 emis de PARLAMENTUL ROMANIEI; | |
| B1 | Intabulare, drept de PROPRIETATE, dobandit prin Lege, cota actuala 1/1, cota initiala 1/1 1) STATUL ROMAN - DOMENIUL PUBLIC, CIF:9999999999999, LIPSA CUI |
| Act Administrativ nr. Contract de Concesiune nr. 6, din 20/06/2005 emis de Ministerul Economiei si Comertului (Act aditional nr.1 din 04.03.2016); | |
| B2 | Intabulare, drept de CONCESIUNE pe o perioada de 49 de ani, dobandit prin Lege, cota actuala 1/1, cota initiala 1/1 1) CEZ DISTRIBUTIE SA, CIF:14491102 |

C. Partea III. SARCINI .

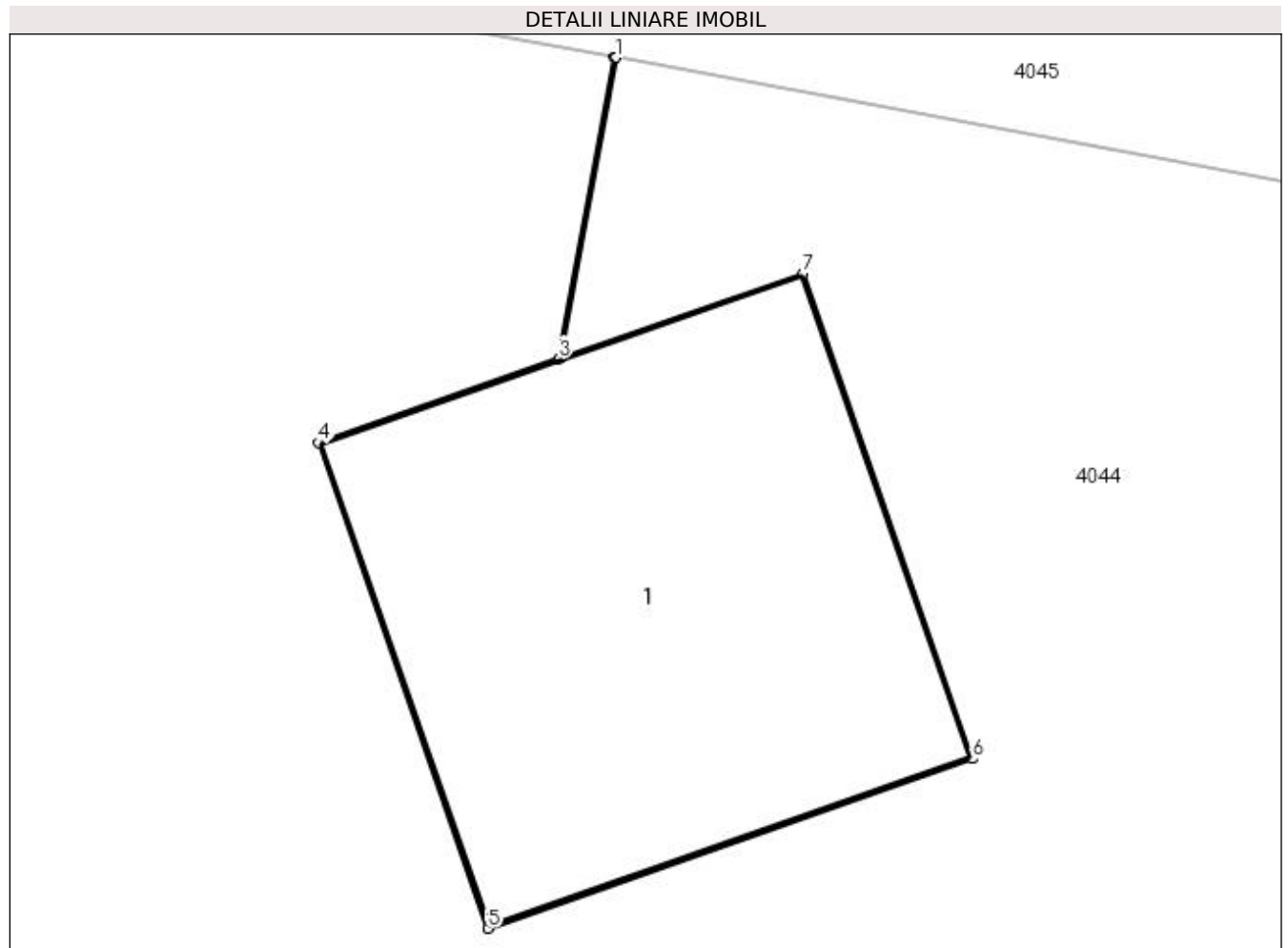
| Inscrieri privind dezmembramintele dreptului de proprietate, drepturi reale de garanție și sarcini | Referințe |
|--|-----------|
| NU SUNT | |

Anexa Nr. 1 La Partea I

Teren

| Nr cadastral | Suprafața (mp)* | Observații / Referințe |
|--------------|-----------------|-------------------------|
| | 1 | DERIVATIE 20 kV BONDREA |

* Suprafața este determinată în planul de proiecție Stereo 70.



Date referitoare la teren

| Crt | Categorie folosință | Intra vilan | Suprafața (mp) | Tarla | Parcelă | Nr. topo | Observații / Referințe |
|-----|---------------------|-------------|----------------|-------|---------|----------|------------------------|
| 1 | curți construcții | NU | 1 | 17/1 | 74/2 | - | |

Date referitoare la construcții

| Crt | Număr | Destinație construcție | Supraf. (mp) | Situație juridică | Observații / Referințe |
|------|-------|--------------------------------------|--------------|-------------------|---|
| A1.1 | | construcții industriale și edilitare | 1 | Cu acte | Nr. niveluri:1; S. construita la sol:1 mp; Stalp electric |

Lungime Segmente

1) Valorile lungimilor segmentelor sunt obținute din proiecție în plan.

| Punct început | X / Y | Punct sfârșit | X / Y | Lungime segment (** (m) |
|---------------|----------------------------|---------------|----------------------------|-------------------------|
| 1 | 431.759,15 301.018,281 | 2 | 431.759,145 301.018,281 | 0.005 |
| 2 | 431.759,145 301.018,281 | 3 | 431.759,016 301.017,578 | 0.715 |
| 3 | 431.759,016 301.017,578 | 4 | 431.758,455 301.017,382 | 0.594 |

| Punct început | X / Y | Punct sfârșit | X / Y | Lungime segment (** (m) |
|---------------|----------------------------|---------------|----------------------------|-------------------------|
| 4 | 431.758,455 301.017,382 | 5 | 431.758,851 301.016,249 | 1.2 |
| 5 | 431.758,851 301.016,249 | 6 | 431.759,983 301.016,645 | 1.199 |
| 6 | 431.759,983 301.016,645 | 7 | 431.759,587 301.017,778 | 1.2 |
| 7 | 431.759,587 301.017,778 | 8 | 431.759,021 301.017,58 | 0.6 |
| 8 | 431.759,021 301.017,58 | 1 | 431.759,15 301.018,281 | 0.713 |

** Lungimile segmentelor sunt determinate în planul de proiecție Stereo 70 și sunt rotunjite la 1 milimetru.

*** Distanța dintre puncte este formată din segmente cumulate ce sunt mai mici decât valoarea 1 milimetru.

**DATE DESPRE IMOBILUL NR. 4376**

Oficiul de Cadastru și Publicitate Imobiliară DOLJ
Biroul de Cadastru și Publicitate Imobiliară Craiova

A. Partea I. Descrierea imobilului

TEREN Extravilan

Adresa: Jud. Dolj, T17/1 P63/1

| Nr. Crt | Nr cadastral Nr. topografic | Suprafața* (mp) | Observații / Referințe |
|---------|-----------------------------|-----------------|--|
| A1 | | 1 | Sector cadastral:30 Teren neimprejmuit; DERIVATIE 20 kV BONDREA |

Construcții

| Crt | Nr cadastral Nr. topografic | Adresa | Observații / Referințe |
|------|-----------------------------|-----------|---|
| A1.1 | | Jud. Dolj | Nr. niveluri:1; S. construita la sol:1 mp; Stalp electric |

B. Partea II. Proprietari și acte

| Inscrieri privitoare la dreptul de proprietate și alte drepturi reale | Referințe |
|--|--|
| / | |
| Act Normativ nr. Legea 123, din 10/07/2012 emis de PARLAMENTUL ROMANIEI; | |
| B1 | Intabulare, drept de PROPRIETATE, dobandit prin Lege, cota actuala 1/1, cota initiala 1/1 1) STATUL ROMAN - DOMENIUL PUBLIC, CIF:9999999999999, LIPSA CUI |
| Act Administrativ nr. Contract de Concesiune nr. 6, din 20/06/2005 emis de Ministerul Economiei si Comertului (Act aditional nr.1 din 04.03.2016); | |
| B2 | Intabulare, drept de CONCESIUNE pe o perioada de 49 de ani, dobandit prin Lege, cota actuala 1/1, cota initiala 1/1 1) CEZ DISTRIBUTIE SA, CIF:14491102 |

C. Partea III. SARCINI .

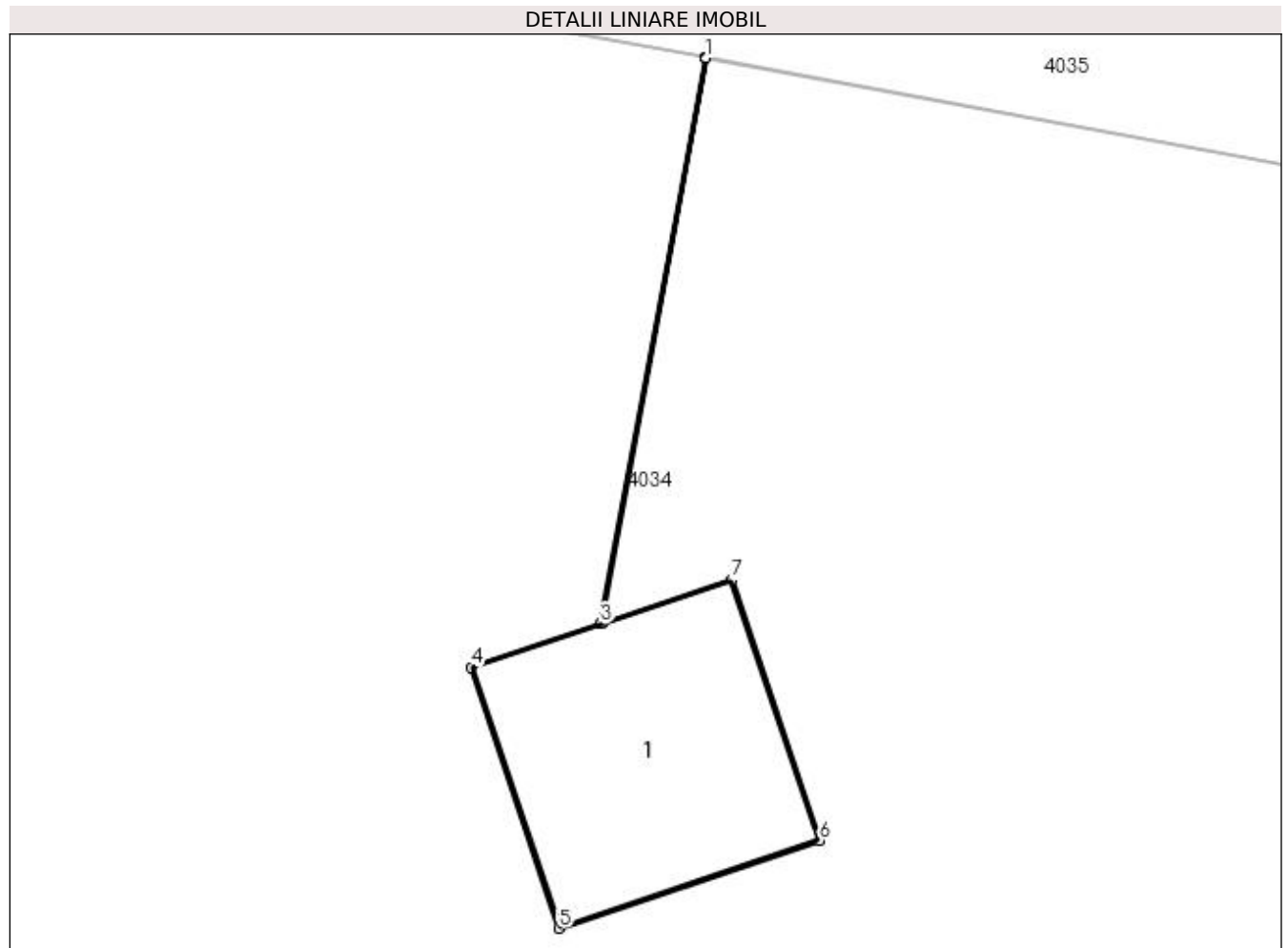
| Inscrieri privind dezmembramintele dreptului de proprietate, drepturi reale de garanție și sarcini | Referințe |
|--|-----------|
| NU SUNT | |

Anexa Nr. 1 La Partea I

Teren

| Nr cadastral | Suprafața (mp)* | Observații / Referințe |
|--------------|-----------------|-------------------------|
| | 1 | DERIVATIE 20 kV BONDREA |

* Suprafața este determinată în planul de proiecție Stereo 70.



Date referitoare la teren

| Crt | Categorie folosință | Intra vilan | Suprafața (mp) | Tarla | Parcelă | Nr. topo | Observații / Referințe |
|-----|---------------------|-------------|----------------|-------|---------|----------|------------------------|
| 1 | curți construcții | NU | 1 | 17/1 | 63/1 | - | |

Date referitoare la construcții

| Crt | Număr | Destinație construcție | Supraf. (mp) | Situație juridică | Observații / Referințe |
|------|-------|--------------------------------------|--------------|-------------------|---|
| A1.1 | | construcții industriale și edilitare | 1 | Cu acte | Nr. niveluri:1; S. construita la sol:1 mp; Stalp electric |

Lungime Segmente

1) Valorile lungimilor segmentelor sunt obținute din proiecție în plan.

| Punct început | X / Y | Punct sfârșit | X / Y | Lungime segment (** (m) |
|---------------|----------------------------|---------------|----------------------------|-------------------------|
| 1 | 431.784,887 300.943,883 | 2 | 431.784,882 300.943,884 | 0.005 |
| 2 | 431.784,882 300.943,884 | 3 | 431.784,427 300.941,417 | 2.509 |
| 3 | 431.784,427 300.941,417 | 4 | 431.783,863 300.941,228 | 0.595 |

| Punct început | X / Y | Punct sfârșit | X / Y | Lungime segment (** (m) |
|---------------|----------------------------|---------------|----------------------------|-------------------------|
| 4 | 431.783,863 300.941,228 | 5 | 431.784,245 300.940,09 | 1.2 |
| 5 | 431.784,245 300.940,09 | 6 | 431.785,383 300.940,472 | 1.2 |
| 6 | 431.785,383 300.940,472 | 7 | 431.785,001 300.941,61 | 1.2 |
| 7 | 431.785,001 300.941,61 | 8 | 431.784,432 300.941,419 | 0.6 |
| 8 | 431.784,432 300.941,419 | 1 | 431.784,887 300.943,883 | 2.506 |

** Lungimile segmentelor sunt determinate în planul de proiecție Stereo 70 și sunt rotunjite la 1 milimetru.

*** Distanța dintre puncte este formată din segmente cumulate ce sunt mai mici decât valoarea 1 milimetru.

**DATE DESPRE IMOBILUL NR. 4377**

Oficiul de Cadastru și Publicitate Imobiliară DOLJ
Biroul de Cadastru și Publicitate Imobiliară Craiova

A. Partea I. Descrierea imobilului

TEREN Extravilan

Adresa: Jud. Dolj, T17/1 P55/1

| Nr. Crt | Nr cadastral Nr. topografic | Suprafața* (mp) | Observații / Referințe |
|---------|-----------------------------|-----------------|--|
| A1 | | 1 | Sector cadastral:30 Teren neimprejmuit; DERIVATIE 20 kV BONDREA |

Construcții

| Crt | Nr cadastral Nr. topografic | Adresa | Observații / Referințe |
|------|-----------------------------|-----------|---|
| A1.1 | | Jud. Dolj | Nr. niveluri:1; S. construita la sol:1 mp; Stalp electric |

B. Partea II. Proprietari și acte

| Inscrieri privitoare la dreptul de proprietate și alte drepturi reale | Referințe |
|--|--|
| / | |
| Act Normativ nr. Legea 123, din 10/07/2012 emis de PARLAMENTUL ROMANIEI; | |
| B1 | Intabulare, drept de PROPRIETATE, dobandit prin Lege, cota actuala 1/1, cota initiala 1/1 1) STATUL ROMAN - DOMENIUL PUBLIC, CIF:9999999999999, LIPSA CUI |
| Act Administrativ nr. Contract de Concesiune nr. 6, din 20/06/2005 emis de Ministerul Economiei si Comertului (Act aditional nr.1 din 04.03.2016); | |
| B2 | Intabulare, drept de CONCESIUNE pe o perioada de 49 de ani, dobandit prin Lege, cota actuala 1/1, cota initiala 1/1 1) CEZ DISTRIBUTIE SA, CIF:14491102 |

C. Partea III. SARCINI .

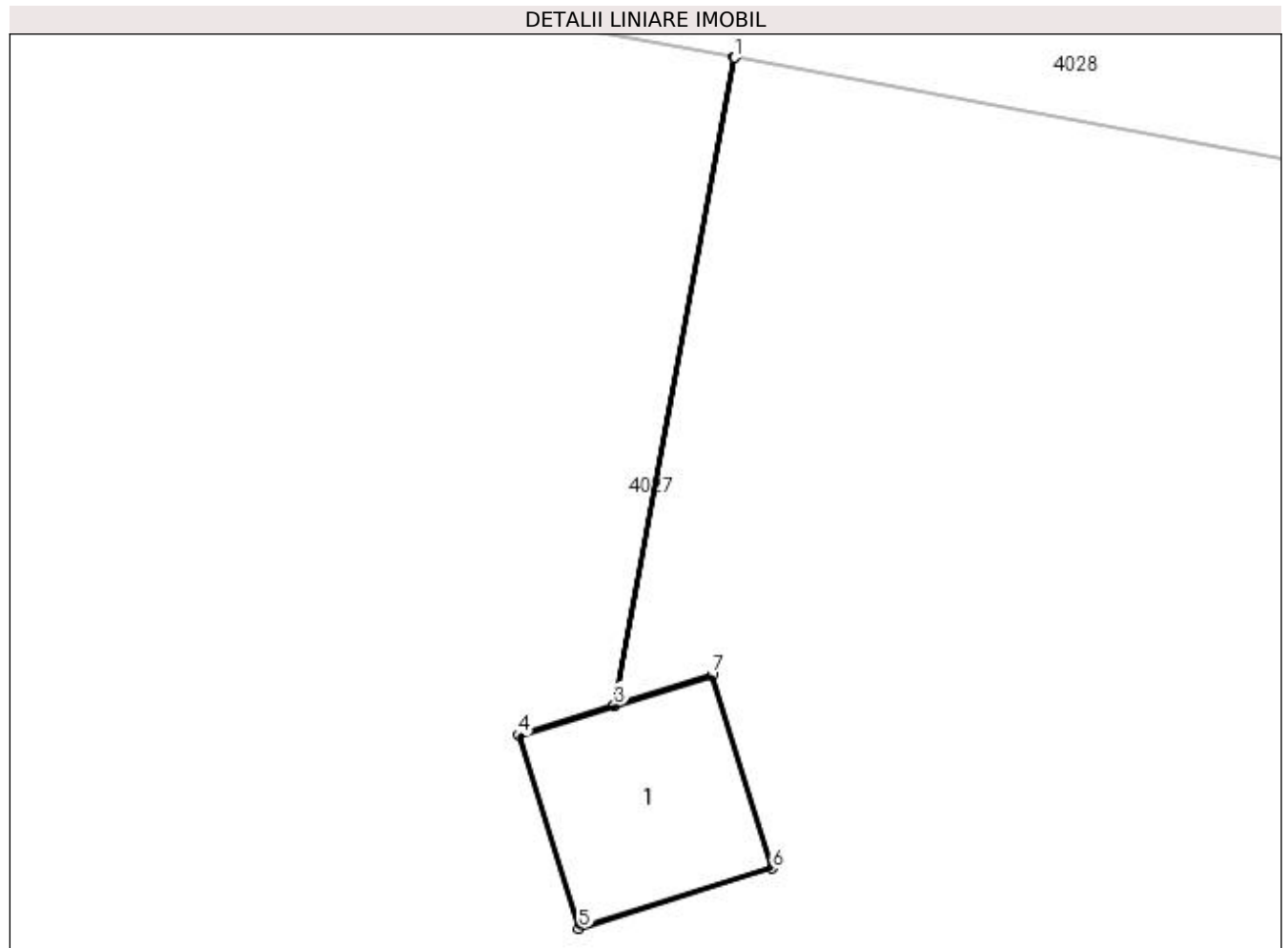
| Inscrieri privind dezmembramintele dreptului de proprietate, drepturi reale de garanție și sarcini | Referințe |
|--|-----------|
| NU SUNT | |

Anexa Nr. 1 La Partea I

Teren

| Nr cadastral | Suprafața (mp)* | Observații / Referințe |
|--------------|-----------------|-------------------------|
| | 1 | DERIVATIE 20 kV BONDREA |

* Suprafața este determinată în planul de proiecție Stereo 70.



Date referitoare la teren

| Crt | Categorie folosință | Intra vilan | Suprafața (mp) | Tarla | Parcelă | Nr. topo | Observații / Referințe |
|-----|---------------------|-------------|----------------|-------|---------|----------|------------------------|
| 1 | curți construcții | NU | 1 | 17/1 | 55/1 | - | |

Date referitoare la construcții

| Crt | Număr | Destinație construcție | Supraf. (mp) | Situație juridică | Observații / Referințe |
|------|-------|--------------------------------------|--------------|-------------------|---|
| A1.1 | | construcții industriale și edilitare | 1 | Cu acte | Nr. niveluri:1; S. construita la sol:1 mp; Stalp electric |

Lungime Segmente

1) Valorile lungimilor segmentelor sunt obținute din proiecție în plan.

| Punct început | X / Y | Punct sfârșit | X / Y | Lungime segment (** (m) |
|---------------|----------------------------|---------------|----------------------------|-------------------------|
| 1 | 431.806,936 300.879,95 | 2 | 431.806,931 300.879,95 | 0.005 |
| 2 | 431.806,931 300.879,95 | 3 | 431.806,223 300.876,114 | 3.901 |
| 3 | 431.806,223 300.876,114 | 4 | 431.805,655 300.875,937 | 0.595 |

| Punct început | X / Y | Punct sfârșit | X / Y | Lungime segment (** (m) |
|---------------|----------------------------|---------------|----------------------------|-------------------------|
| 4 | 431.805,655 300.875,937 | 5 | 431.806,012 300.874,792 | 1.199 |
| 5 | 431.806,012 300.874,792 | 6 | 431.807,158 300.875,149 | 1.2 |
| 6 | 431.807,158 300.875,149 | 7 | 431.806,801 300.876,294 | 1.199 |
| 7 | 431.806,801 300.876,294 | 8 | 431.806,228 300.876,115 | 0.6 |
| 8 | 431.806,228 300.876,115 | 1 | 431.806,936 300.879,95 | 3.9 |

** Lungimile segmentelor sunt determinate în planul de proiecție Stereo 70 și sunt rotunjite la 1 milimetru.

*** Distanța dintre puncte este formată din segmente cumulate ce sunt mai mici decât valoarea 1 milimetru.

**DATE DESPRE IMOBILUL NR. 4378**

Oficiul de Cadastru și Publicitate Imobiliară DOLJ
Biroul de Cadastru și Publicitate Imobiliară Craiova

A. Partea I. Descrierea imobilului

TEREN Extravilan

Adresa: Jud. Dolj, T17/1 P50/1

| Nr. Crt | Nr cadastral Nr. topografic | Suprafața* (mp) | Observații / Referințe |
|---------|-----------------------------|-----------------|--|
| A1 | | 1 | Sector cadastral:30 Teren neimprejmuit; DERIVATIE 20 kV BONDREA |

Construcții

| Crt | Nr cadastral Nr. topografic | Adresa | Observații / Referințe |
|------|-----------------------------|-----------|---|
| A1.1 | | Jud. Dolj | Nr. niveluri:1; S. construita la sol:1 mp; Stalp electric |

B. Partea II. Proprietari și acte

| Inscrieri privitoare la dreptul de proprietate și alte drepturi reale | Referințe |
|--|--|
| / | |
| Act Normativ nr. Legea 123, din 10/07/2012 emis de PARLAMENTUL ROMANIEI; | |
| B1 | Intabulare, drept de PROPRIETATE, dobandit prin Lege, cota actuala 1/1, cota initiala 1/1 1) STATUL ROMAN - DOMENIUL PUBLIC, CIF:9999999999999, LIPSA CUI |
| Act Administrativ nr. Contract de Concesiune nr. 6, din 20/06/2005 emis de Ministerul Economiei si Comertului (Act aditional nr.1 din 04.03.2016); | |
| B2 | Intabulare, drept de CONCESIUNE pe o perioada de 49 de ani, dobandit prin Lege, cota actuala 1/1, cota initiala 1/1 1) CEZ DISTRIBUTIE SA, CIF:14491102 |

C. Partea III. SARCINI .

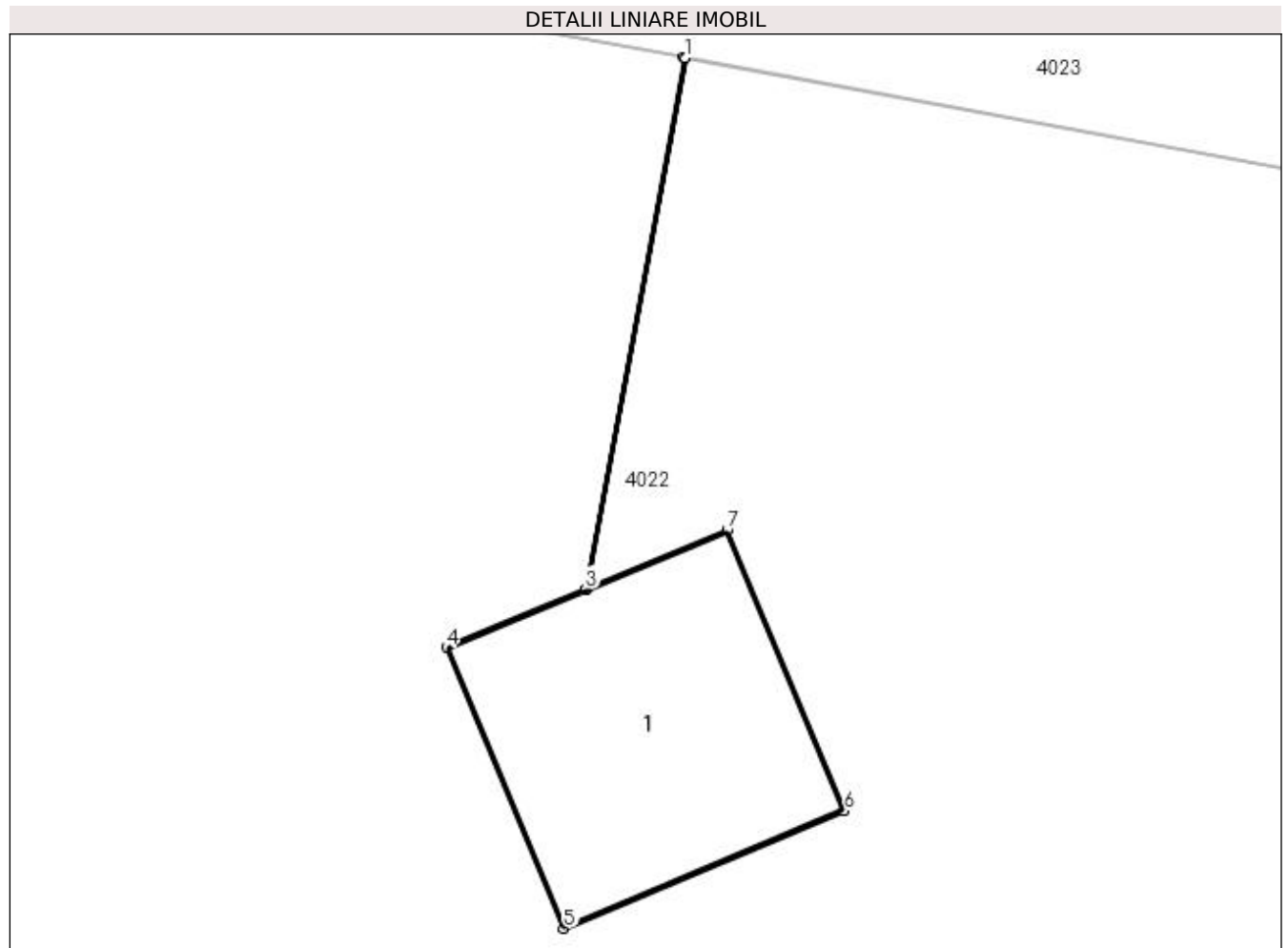
| Inscrieri privind dezmembramintele dreptului de proprietate, drepturi reale de garanție și sarcini | Referințe |
|--|-----------|
| NU SUNT | |

Anexa Nr. 1 La Partea I

Teren

| Nr cadastral | Suprafața (mp)* | Observații / Referințe |
|--------------|-----------------|-------------------------|
| | 1 | DERIVATIE 20 kV BONDREA |

* Suprafața este determinată în planul de proiecție Stereo 70.



Date referitoare la teren

| Crt | Categorie folosință | Intra vilan | Suprafața (mp) | Tarla | Parcelă | Nr. topo | Observații / Referințe |
|-----|---------------------|-------------|----------------|-------|---------|----------|------------------------|
| 1 | curți constructii | NU | 1 | 17/1 | 50/1 | - | |

Date referitoare la construcții

| Crt | Număr | Destinație construcție | Supraf. (mp) | Situație juridică | Observații / Referințe |
|------|-------|--------------------------------------|--------------|-------------------|---|
| A1.1 | | construcții industriale și edilitare | 1 | Cu acte | Nr. niveluri:1; S. construita la sol:1 mp; Stalp electric |

Lungime Segmente

1) Valorile lungimilor segmentelor sunt obținute din proiecție în plan.

| Punct început | X / Y | Punct sfârșit | X / Y | Lungime segment (** (m) |
|---------------|----------------------------|---------------|----------------------------|-------------------------|
| 1 | 431.824,843 300.823,379 | 2 | 431.824,838 300.823,38 | 0.005 |
| 2 | 431.824,838 300.823,38 | 3 | 431.824,452 300.821,285 | 2.13 |
| 3 | 431.824,452 300.821,285 | 4 | 431.823,903 300.821,056 | 0.595 |

| Punct început | X / Y | Punct sfârșit | X / Y | Lungime segment (** (m) |
|---------------|----------------------------|---------------|----------------------------|-------------------------|
| 4 | 431.823,903 300.821,056 | 5 | 431.824,366 300.819,948 | 1.201 |
| 5 | 431.824,366 300.819,948 | 6 | 431.825,473 300.820,411 | 1.2 |
| 6 | 431.825,473 300.820,411 | 7 | 431.825,01 300.821,518 | 1.2 |
| 7 | 431.825,01 300.821,518 | 8 | 431.824,456 300.821,287 | 0.6 |
| 8 | 431.824,456 300.821,287 | 1 | 431.824,843 300.823,379 | 2.127 |

** Lungimile segmentelor sunt determinate în planul de proiecție Stereo 70 și sunt rotunjite la 1 milimetru.

*** Distanța dintre puncte este formată din segmente cumulate ce sunt mai mici decât valoarea 1 milimetru.

**DATE DESPRE IMOBILUL NR. 4379**

Oficiul de Cadastru și Publicitate Imobiliară DOLJ
Biroul de Cadastru și Publicitate Imobiliară Craiova

A. Partea I. Descrierea imobilului

TEREN Extravilan

Adresa: Jud. Dolj, T17/1 P46/1

| Nr. Crt | Nr cadastral Nr. topografic | Suprafața* (mp) | Observații / Referințe |
|---------|-----------------------------|-----------------|--|
| A1 | | 1 | Sector cadastral:30 Teren neimprejmuit; DERIVATIE 20 kV BONDREA |

Construcții

| Crt | Nr cadastral Nr. topografic | Adresa | Observații / Referințe |
|------|-----------------------------|-----------|---|
| A1.1 | | Jud. Dolj | Nr. niveluri:1; S. construita la sol:1 mp; Stalp electric |

B. Partea II. Proprietari și acte

| Inscrieri privitoare la dreptul de proprietate și alte drepturi reale | Referințe |
|--|--|
| / | |
| Act Normativ nr. Legea 123, din 10/07/2012 emis de PARLAMENTUL ROMANIEI; | |
| B1 | Intabulare, drept de PROPRIETATE, dobandit prin Lege, cota actuala 1/1, cota initiala 1/1 1) STATUL ROMAN - DOMENIUL PUBLIC, CIF:9999999999999, LIPSA CUI |
| Act Administrativ nr. Contract de Concesiune nr. 6, din 20/06/2005 emis de Ministerul Economiei si Comertului (Act aditional nr.1 din 04.03.2016); | |
| B2 | Intabulare, drept de CONCESIUNE pe o perioada de 49 de ani, dobandit prin Lege, cota actuala 1/1, cota initiala 1/1 1) CEZ DISTRIBUTIE SA, CIF:14491102 |

C. Partea III. SARCINI .

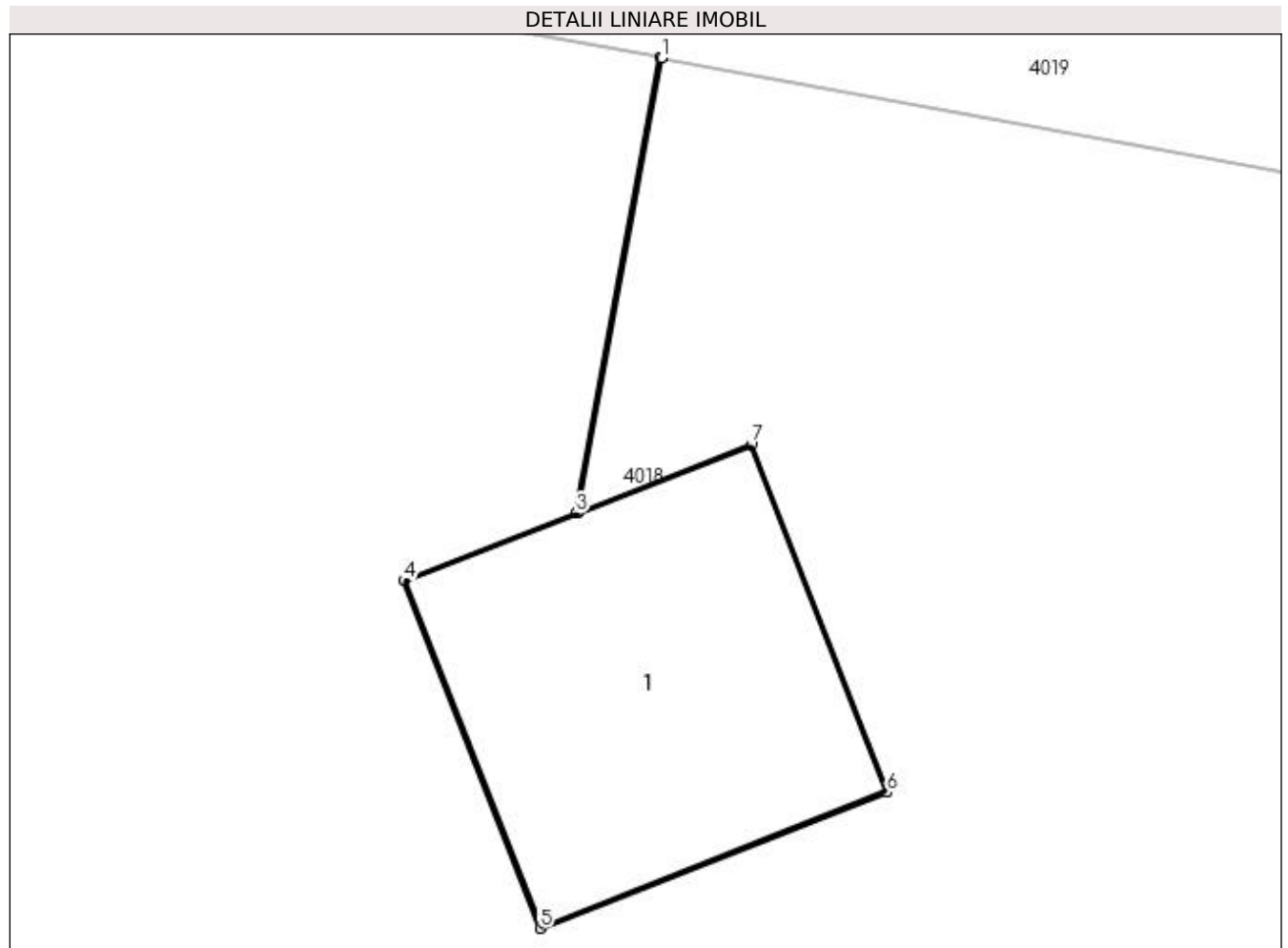
| Inscrieri privind dezmembramintele dreptului de proprietate, drepturi reale de garanție și sarcini | Referințe |
|--|-----------|
| NU SUNT | |

Anexa Nr. 1 La Partea I

Teren

| Nr cadastral | Suprafața (mp)* | Observații / Referințe |
|--------------|-----------------|-------------------------|
| | 1 | DERIVATIE 20 kV BONDREA |

* Suprafața este determinată în planul de proiecție Stereo 70.



Date referitoare la teren

| Crt | Categorie folosință | Intra vilan | Suprafața (mp) | Tarla | Parcelă | Nr. topo | Observații / Referințe |
|-----|---------------------|-------------|----------------|-------|---------|----------|------------------------|
| 1 | curți construcții | NU | 1 | 17/1 | 46/1 | - | |

Date referitoare la construcții

| Crt | Număr | Destinație construcție | Supraf. (mp) | Situație juridică | Observații / Referințe |
|------|-------|--------------------------------------|--------------|-------------------|---|
| A1.1 | | construcții industriale și edilitare | 1 | Cu acte | Nr. niveluri:1; S. construita la sol:1 mp; Stalp electric |

Lungime Segmente

1) Valorile lungimilor segmentelor sunt obținute din proiecție în plan.

| Punct început | X / Y | Punct sfârșit | X / Y | Lungime segment (** (m) |
|---------------|----------------------------|---------------|----------------------------|-------------------------|
| 1 | 431.843,468 300.766,605 | 2 | 431.843,463 300.766,606 | 0.005 |
| 2 | 431.843,463 300.766,606 | 3 | 431.843,193 300.765,14 | 1.491 |
| 3 | 431.843,193 300.765,14 | 4 | 431.842,639 300.764,923 | 0.595 |

| Punct început | X / Y | Punct sfârșit | X / Y | Lungime segment (** (m) |
|---------------|----------------------------|---------------|----------------------------|-------------------------|
| 4 | 431.842,639 300.764,923 | 5 | 431.843,077 300.763,805 | 1.201 |
| 5 | 431.843,077 300.763,805 | 6 | 431.844,194 300.764,243 | 1.2 |
| 6 | 431.844,194 300.764,243 | 7 | 431.843,757 300.765,361 | 1.2 |
| 7 | 431.843,757 300.765,361 | 8 | 431.843,198 300.765,142 | 0.6 |
| 8 | 431.843,198 300.765,142 | 1 | 431.843,468 300.766,605 | 1.488 |

** Lungimile segmentelor sunt determinate în planul de proiecție Stereo 70 și sunt rotunjite la 1 milimetru.

*** Distanța dintre puncte este formată din segmente cumulate ce sunt mai mici decât valoarea 1 milimetru.

**DATE DESPRE IMOBILUL NR. 4380**

Oficiul de Cadastru și Publicitate Imobiliară DOLJ
Biroul de Cadastru și Publicitate Imobiliară Craiova

A. Partea I. Descrierea imobilului

TEREN Extravilan

Adresa: Jud. Dolj, T17/1 P45/1

| Nr. Crt | Nr cadastral Nr. topografic | Suprafața* (mp) | Observații / Referințe |
|---------|-----------------------------|-----------------|--|
| A1 | | 1 | Sector cadastral:30 Teren neimprejmuit; DERIVATIE 20 kV BONDREA |

Construcții

| Crt | Nr cadastral Nr. topografic | Adresa | Observații / Referințe |
|------|-----------------------------|-----------|---|
| A1.1 | | Jud. Dolj | Nr. niveluri:1; S. construita la sol:1 mp; Stalp electric |

B. Partea II. Proprietari și acte

| Inscrieri privitoare la dreptul de proprietate și alte drepturi reale | Referințe |
|--|--|
| / | |
| Act Normativ nr. Legea 123, din 10/07/2012 emis de PARLAMENTUL ROMANIEI; | |
| B1 | Intabulare, drept de PROPRIETATE, dobandit prin Lege, cota actuala 1/1, cota initiala 1/1 1) STATUL ROMAN - DOMENIUL PUBLIC, CIF:9999999999999, LIPSA CUI |
| Act Administrativ nr. Contract de Concesiune nr. 6, din 20/06/2005 emis de Ministerul Economiei si Comertului (Act aditional nr.1 din 04.03.2016); | |
| B2 | Intabulare, drept de CONCESIUNE pe o perioada de 49 de ani, dobandit prin Lege, cota actuala 1/1, cota initiala 1/1 1) CEZ DISTRIBUTIE SA, CIF:14491102 |

C. Partea III. SARCINI .

| Inscrieri privind dezmembramintele dreptului de proprietate, drepturi reale de garanție și sarcini | Referințe |
|--|-----------|
| NU SUNT | |

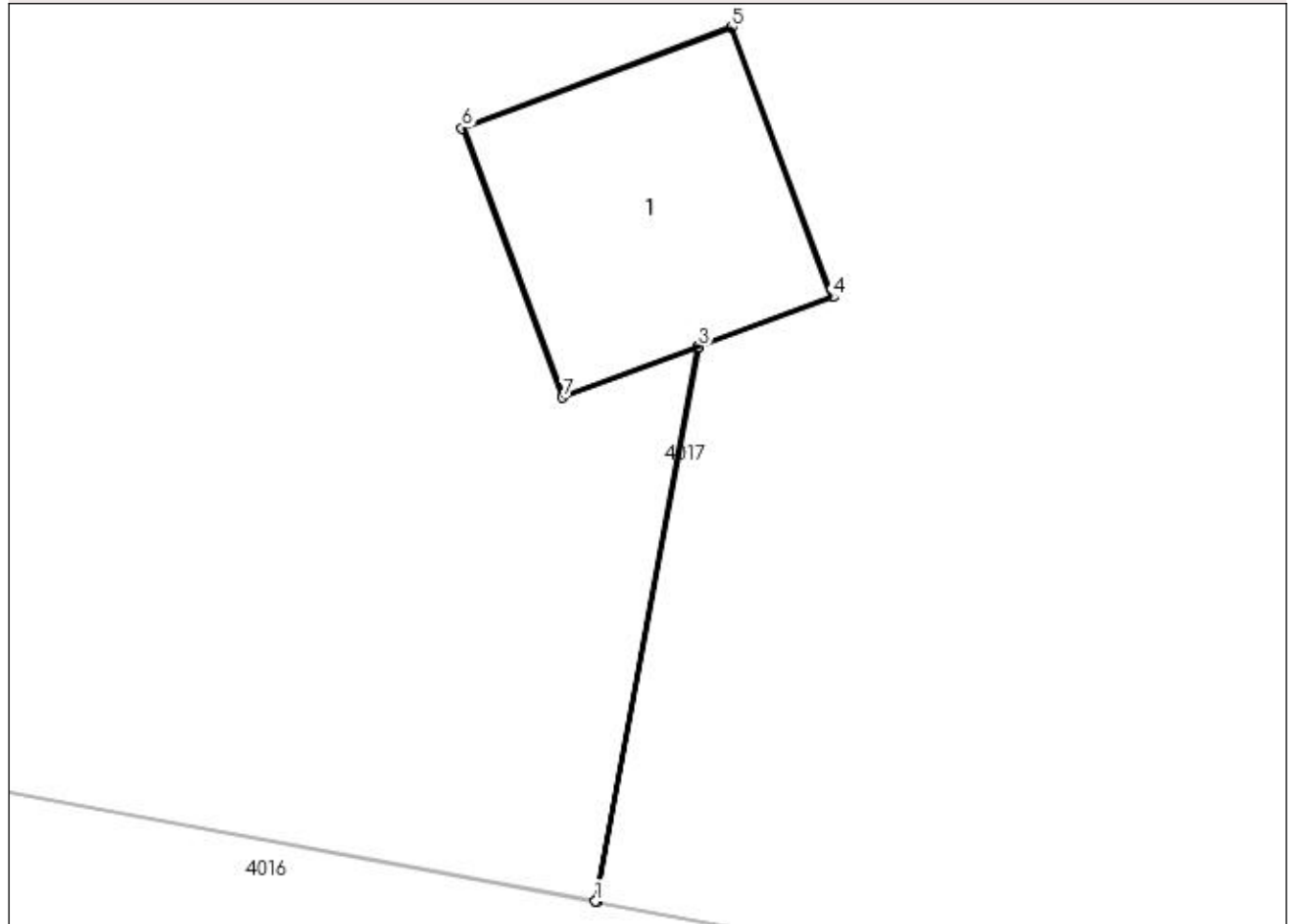
Anexa Nr. 1 La Partea I

Teren

| Nr cadastral | Suprafața (mp)* | Observații / Referințe |
|--------------|-----------------|-------------------------|
| | 1 | DERIVATIE 20 kV BONDREA |

* Suprafața este determinată în planul de proiecție Stereo 70.

DETALII LINIARE IMOBIL



Date referitoare la teren

| Crt | Categorie folosință | Intra vilan | Suprafața (mp) | Tarla | Parcelă | Nr. topo | Observații / Referințe |
|-----|---------------------|-------------|----------------|-------|---------|----------|------------------------|
| 1 | curți constructii | NU | 1 | 17/1 | 45/1 | - | |

Date referitoare la construcții

| Crt | Număr | Destinație construcție | Supraf. (mp) | Situație juridică | Observații / Referințe |
|------|-------|--------------------------------------|--------------|-------------------|---|
| A1.1 | | construcții industriale și edilitare | 1 | Cu acte | Nr. niveluri:1; S. construita la sol:1 mp; Stalp electric |

Lungime Segmente

1) Valorile lungimilor segmentelor sunt obținute din proiecție în plan.

| Punct început | X / Y | Punct sfârșit | X / Y | Lungime segment (** (m) |
|---------------|----------------------------|---------------|----------------------------|-------------------------|
| 1 | 431.855,921 300.723,572 | 2 | 431.855,926 300.723,571 | 0.005 |
| 2 | 431.855,926 300.723,571 | 3 | 431.856,352 300.725,884 | 2.352 |
| 3 | 431.856,352 300.725,884 | 4 | 431.856,91 300.726,092 | 0.596 |

| Punct început | X / Y | Punct sfârșit | X / Y | Lungime segment (** (m) |
|---------------|----------------------------|---------------|----------------------------|-------------------------|
| 4 | 431.856,91 300.726,092 | 5 | 431.856,49 300.727,217 | 1.201 |
| 5 | 431.856,49 300.727,217 | 6 | 431.855,366 300.726,797 | 1.2 |
| 6 | 431.855,366 300.726,797 | 7 | 431.855,785 300.725,673 | 1.2 |
| 7 | 431.855,785 300.725,673 | 8 | 431.856,347 300.725,883 | 0.6 |
| 8 | 431.856,347 300.725,883 | 1 | 431.855,921 300.723,572 | 2.35 |

** Lungimile segmentelor sunt determinate în planul de proiecție Stereo 70 și sunt rotunjite la 1 milimetru.

*** Distanța dintre puncte este formată din segmente cumulate ce sunt mai mici decât valoarea 1 milimetru.

**DATE DESPRE IMOBILUL NR. 4381**

Oficiul de Cadastru și Publicitate Imobiliară DOLJ
Biroul de Cadastru și Publicitate Imobiliară Craiova

A. Partea I. Descrierea imobilului

TEREN Extravilan

Adresa: Jud. Dolj, T17/1 P44/2

| Nr. Crt | Nr cadastral Nr. topografic | Suprafața* (mp) | Observații / Referințe |
|---------|-----------------------------|-----------------|--|
| A1 | | 1 | Sector cadastral:30 Teren neimprejmuit; DERIVATIE 20 kV BONDREA |

Construcții

| Crt | Nr cadastral Nr. topografic | Adresa | Observații / Referințe |
|------|-----------------------------|-----------|---|
| A1.1 | | Jud. Dolj | Nr. niveluri:1; S. construita la sol:1 mp; Stalp electric |

B. Partea II. Proprietari și acte

| Inscrieri privitoare la dreptul de proprietate și alte drepturi reale | Referințe |
|--|--|
| / | |
| Act Normativ nr. Legea 123, din 10/07/2012 emis de PARLAMENTUL ROMANIEI; | |
| B1 | Intabulare, drept de PROPRIETATE, dobandit prin Lege, cota actuala 1/1, cota initiala 1/1 1) STATUL ROMAN - DOMENIUL PUBLIC, CIF:9999999999999, LIPSA CUI |
| Act Administrativ nr. Contract de Concesiune nr. 6, din 20/06/2005 emis de Ministerul Economiei si Comertului (Act aditional nr.1 din 04.03.2016); | |
| B2 | Intabulare, drept de CONCESIUNE pe o perioada de 49 de ani, dobandit prin Lege, cota actuala 1/1, cota initiala 1/1 1) CEZ DISTRIBUTIE SA, CIF:14491102 |

C. Partea III. SARCINI .

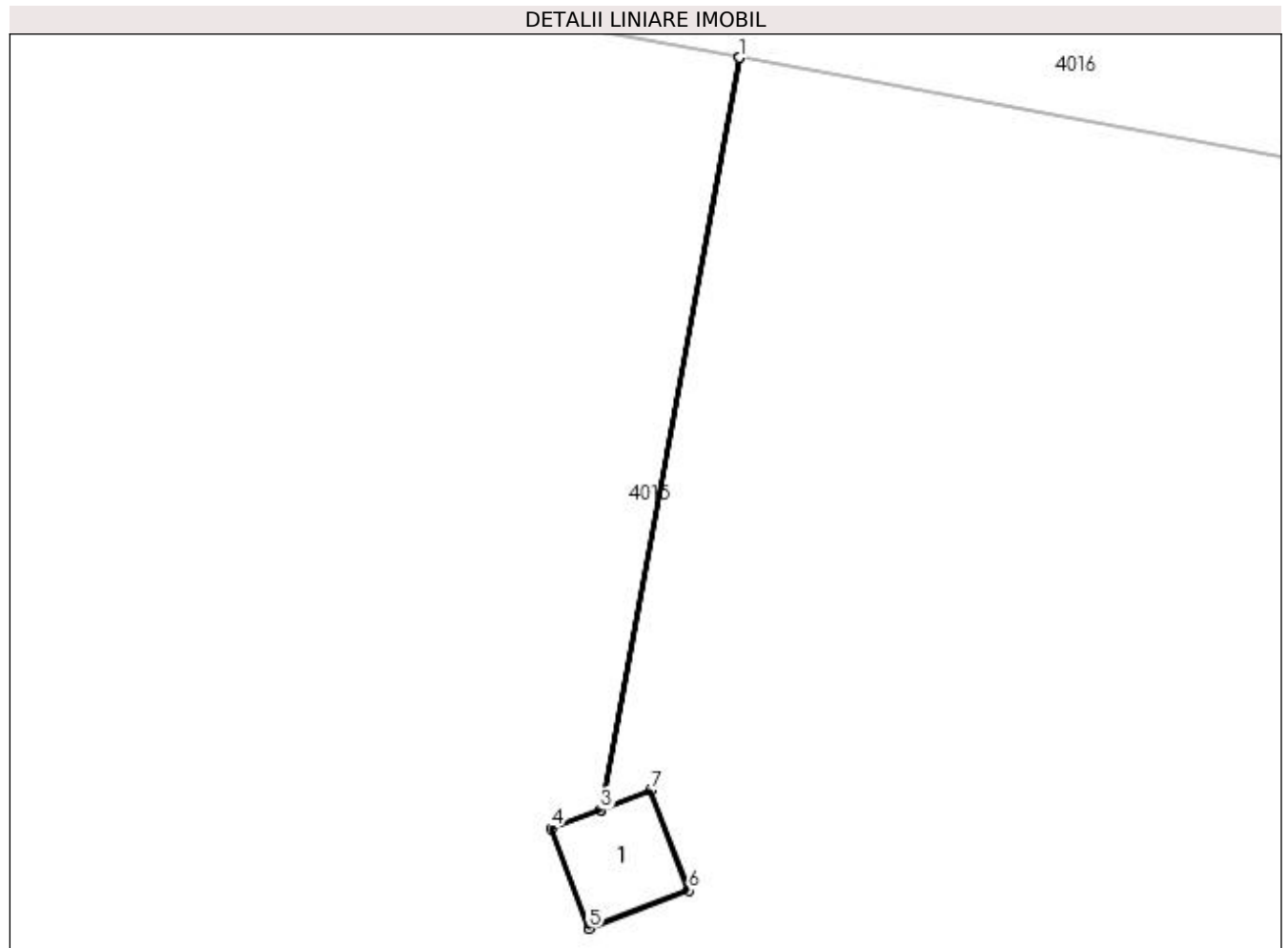
| Inscrieri privind dezmembramintele dreptului de proprietate, drepturi reale de garanție și sarcini | Referințe |
|--|-----------|
| NU SUNT | |

Anexa Nr. 1 La Partea I

Teren

| Nr cadastral | Suprafața (mp)* | Observații / Referințe |
|--------------|-----------------|-------------------------|
| | 1 | DERIVATIE 20 kV BONDREA |

* Suprafața este determinată în planul de proiecție Stereo 70.



Date referitoare la teren

| Crt | Categorie folosință | Intra vilan | Suprafața (mp) | Tarla | Parcelă | Nr. topo | Observații / Referințe |
|-----|---------------------|-------------|----------------|-------|---------|----------|------------------------|
| 1 | curți constructii | NU | 1 | 17/1 | 44/2 | - | |

Date referitoare la construcții

| Crt | Număr | Destinație construcție | Supraf. (mp) | Situație juridică | Observații / Referințe |
|------|-------|--------------------------------------|--------------|-------------------|---|
| A1.1 | | construcții industriale și edilitare | 1 | Cu acte | Nr. niveluri:1; S. construita la sol:1 mp; Stalp electric |

Lungime Segmente

1) Valorile lungimilor segmentelor sunt obținute din proiecție în plan.

| Punct început | X / Y | Punct sfârșit | X / Y | Lungime segment (** (m) |
|---------------|----------------------------|---------------|----------------------------|-------------------------|
| 1 | 431.867,88 300.704,277 | 2 | 431.867,875 300.704,277 | 0.005 |
| 2 | 431.867,875 300.704,277 | 3 | 431.866,317 300.695,832 | 8.588 |
| 3 | 431.866,317 300.695,832 | 4 | 431.865,761 300.695,621 | 0.595 |

| Punct început | X / Y | Punct sfârșit | X / Y | Lungime segment (** (m) |
|---------------|----------------------------|---------------|----------------------------|-------------------------|
| 4 | 431.865,761 300.695,621 | 5 | 431.866,187 300.694,499 | 1.2 |
| 5 | 431.866,187 300.694,499 | 6 | 431.867,309 300.694,926 | 1.201 |
| 6 | 431.867,309 300.694,926 | 7 | 431.866,883 300.696,047 | 1.199 |
| 7 | 431.866,883 300.696,047 | 8 | 431.866,322 300.695,834 | 0.6 |
| 8 | 431.866,322 300.695,834 | 1 | 431.867,88 300.704,277 | 8.586 |

** Lungimile segmentelor sunt determinate în planul de proiecție Stereo 70 și sunt rotunjite la 1 milimetru.

*** Distanța dintre puncte este formată din segmente cumulate ce sunt mai mici decât valoarea 1 milimetru.

**DATE DESPRE IMOBILUL NR. 4382**

Oficiul de Cadastru și Publicitate Imobiliară DOLJ
Biroul de Cadastru și Publicitate Imobiliară Craiova

A. Partea I. Descrierea imobilului

TEREN Extravilan

Adresa: Jud. Dolj, T17/1 P76/2

| Nr. Crt | Nr cadastral Nr. topografic | Suprafața* (mp) | Observații / Referințe |
|---------|-----------------------------|-----------------|---|
| A1 | | 1 | Sector cadastral:30 Teren neimprejmuit; DER 20 KV BONDREA PTA 1 TESLUI |

Construcții

| Crt | Nr cadastral Nr. topografic | Adresa | Observații / Referințe |
|------|-----------------------------|-----------|---|
| A1.1 | | Jud. Dolj | Nr. niveluri:1; S. construita la sol:1 mp; Stalp electric |

B. Partea II. Proprietari și acte

| Inscrieri privitoare la dreptul de proprietate și alte drepturi reale | Referințe |
|--|--|
| / | |
| Act Normativ nr. Legea 123, din 10/07/2012 emis de PARLAMENTUL ROMANIEI; | |
| B1 | Intabulare, drept de PROPRIETATE, dobandit prin Lege, cota actuala 1/1, cota initiala 1/1 1) STATUL ROMAN - DOMENIUL PUBLIC, CIF:9999999999999, LIPSA CUI |
| Act Administrativ nr. Contract de Concesiune nr. 6, din 20/06/2005 emis de Ministerul Economiei si Comertului (Act aditional nr.1 din 04.03.2016); | |
| B2 | Intabulare, drept de CONCESIUNE pe o perioada de 49 de ani, dobandit prin Lege, cota actuala 1/1, cota initiala 1/1 1) CEZ DISTRIBUTIE SA, CIF:14491102 |

C. Partea III. SARCINI .

| Inscrieri privind dezmembramintele dreptului de proprietate, drepturi reale de garanție și sarcini | Referințe |
|--|-----------|
| NU SUNT | |

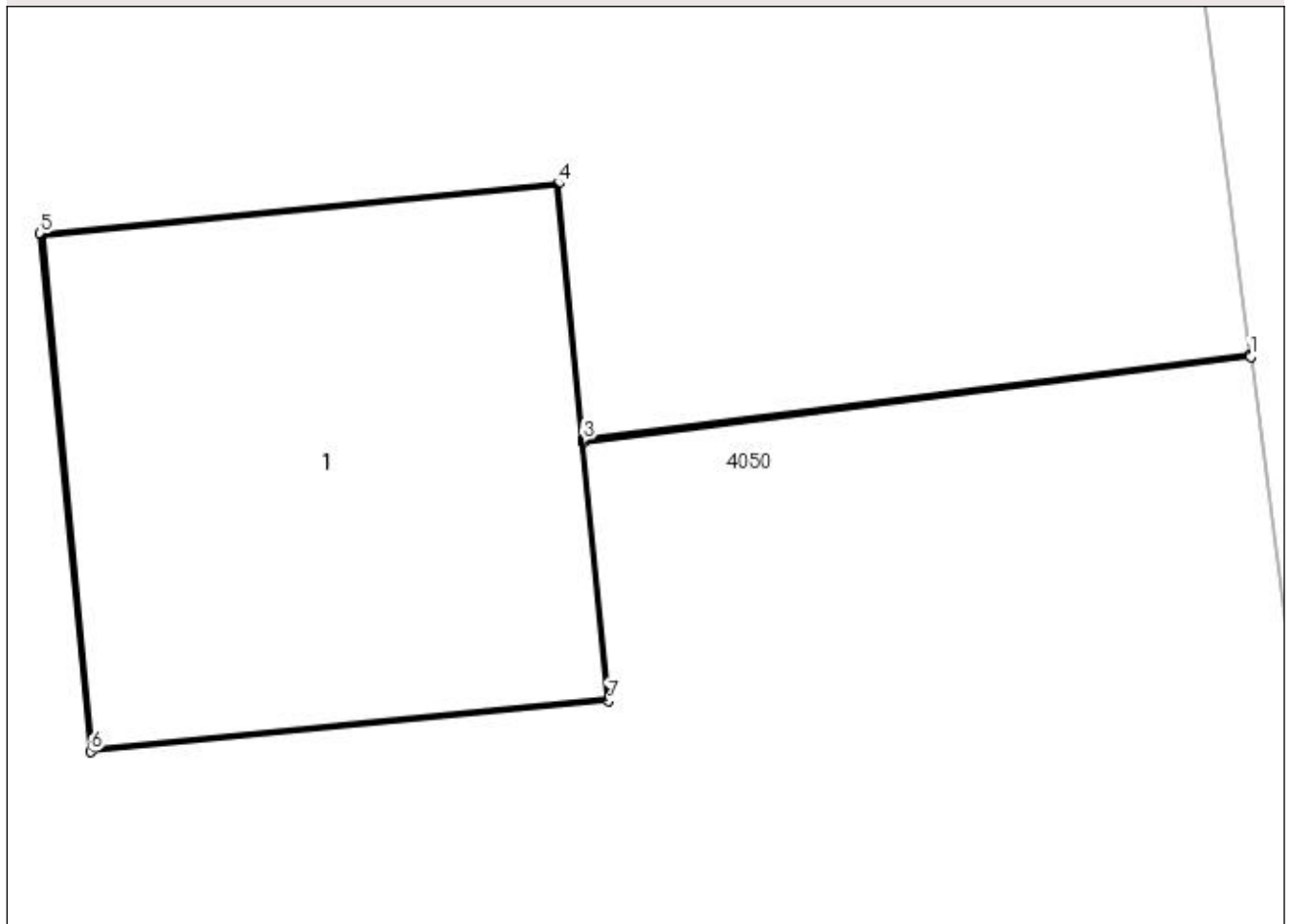
Anexa Nr. 1 La Partea I

Teren

| Nr cadastral | Suprafața (mp)* | Observații / Referințe |
|--------------|-----------------|--------------------------------|
| | 1 | DER 20 KV BONDREA PTA 1 TESLUI |

* Suprafața este determinată în planul de proiecție Stereo 70.

DETALII LINIARE IMOBIL



Date referitoare la teren

| Crt | Categorie folosință | Intra vilan | Suprafața (mp) | Tarla | Parcelă | Nr. topo | Observații / Referințe |
|-----|---------------------|-------------|----------------|-------|---------|----------|------------------------|
| 1 | curți constructii | NU | 1 | 17/1 | 76/2 | - | |

Date referitoare la construcții

| Crt | Număr | Destinație construcție | Supraf. (mp) | Situație juridică | Observații / Referințe |
|------|-------|--------------------------------------|--------------|-------------------|---|
| A1.1 | | construcții industriale și edilitare | 1 | Cu acte | Nr. niveluri:1; S. construita la sol:1 mp; Stalp electric |

Lungime Segmente

1) Valorile lungimilor segmentelor sunt obținute din proiecție în plan.

| Punct început | X / Y | Punct sfârșit | X / Y | Lungime segment (** (m) |
|---------------|----------------------------|---------------|----------------------------|-------------------------|
| 1 | 432.009,117 301.009,087 | 2 | 432.009,116 301.009,092 | 0.005 |
| 2 | 432.009,116 301.009,092 | 3 | 432.007,577 301.008,895 | 1.552 |
| 3 | 432.007,577 301.008,895 | 4 | 432.007,519 301.009,487 | 0.595 |

| Punct început | X / Y | Punct sfârșit | X / Y | Lungime segment (** (m) |
|---------------|----------------------------|---------------|----------------------------|-------------------------|
| 4 | 432.007,519 301.009,487 | 5 | 432.006,324 301.009,371 | 1.201 |
| 5 | 432.006,324 301.009,371 | 6 | 432.006,44 301.008,177 | 1.2 |
| 6 | 432.006,44 301.008,177 | 7 | 432.007,635 301.008,293 | 1.201 |
| 7 | 432.007,635 301.008,293 | 8 | 432.007,577 301.008,89 | 0.6 |
| 8 | 432.007,577 301.008,89 | 1 | 432.009,117 301.009,087 | 1.553 |

** Lungimile segmentelor sunt determinate în planul de proiecție Stereo 70 și sunt rotunjite la 1 milimetru.

*** Distanța dintre puncte este formată din segmente cumulate ce sunt mai mici decât valoarea 1 milimetru.

**DATE DESPRE IMOBILUL NR. 4383**

Oficiul de Cadastru și Publicitate Imobiliară DOLJ
Biroul de Cadastru și Publicitate Imobiliară Craiova

A. Partea I. Descrierea imobilului

TEREN Extravilan

Adresa: Jud. Dolj, T17/1 P44/2

| Nr. Crt | Nr cadastral Nr. topografic | Suprafața* (mp) | Observații / Referințe |
|---------|-----------------------------|-----------------|--|
| A1 | | 2 | Sector cadastral:30 Teren neimprejmuit; DERIVATIE 20 kV BONDREA |

Construcții

| Crt | Nr cadastral Nr. topografic | Adresa | Observații / Referințe |
|------|-----------------------------|-----------|---|
| A1.1 | | Jud. Dolj | Nr. niveluri:1; S. construita la sol:1 mp; Stalp electric |

B. Partea II. Proprietari și acte

| Inscrieri privitoare la dreptul de proprietate și alte drepturi reale | Referințe |
|--|--|
| / | |
| Act Normativ nr. Legea 123, din 10/07/2012 emis de PARLAMENTUL ROMANIEI; | |
| B1 | Intabulare, drept de PROPRIETATE, dobandit prin Lege, cota actuala 1/1, cota initiala 1/1 1) STATUL ROMAN - DOMENIUL PUBLIC, CIF:9999999999999, LIPSA CUI |
| Act Administrativ nr. Contract de Concesiune nr. 6, din 20/06/2005 emis de Ministerul Economiei si Comertului (Act aditional nr.1 din 04.03.2016); | |
| B2 | Intabulare, drept de CONCESIUNE pe o perioada de 49 de ani, dobandit prin Lege, cota actuala 1/1, cota initiala 1/1 1) CEZ DISTRIBUTIE SA, CIF:14491102 |

C. Partea III. SARCINI .

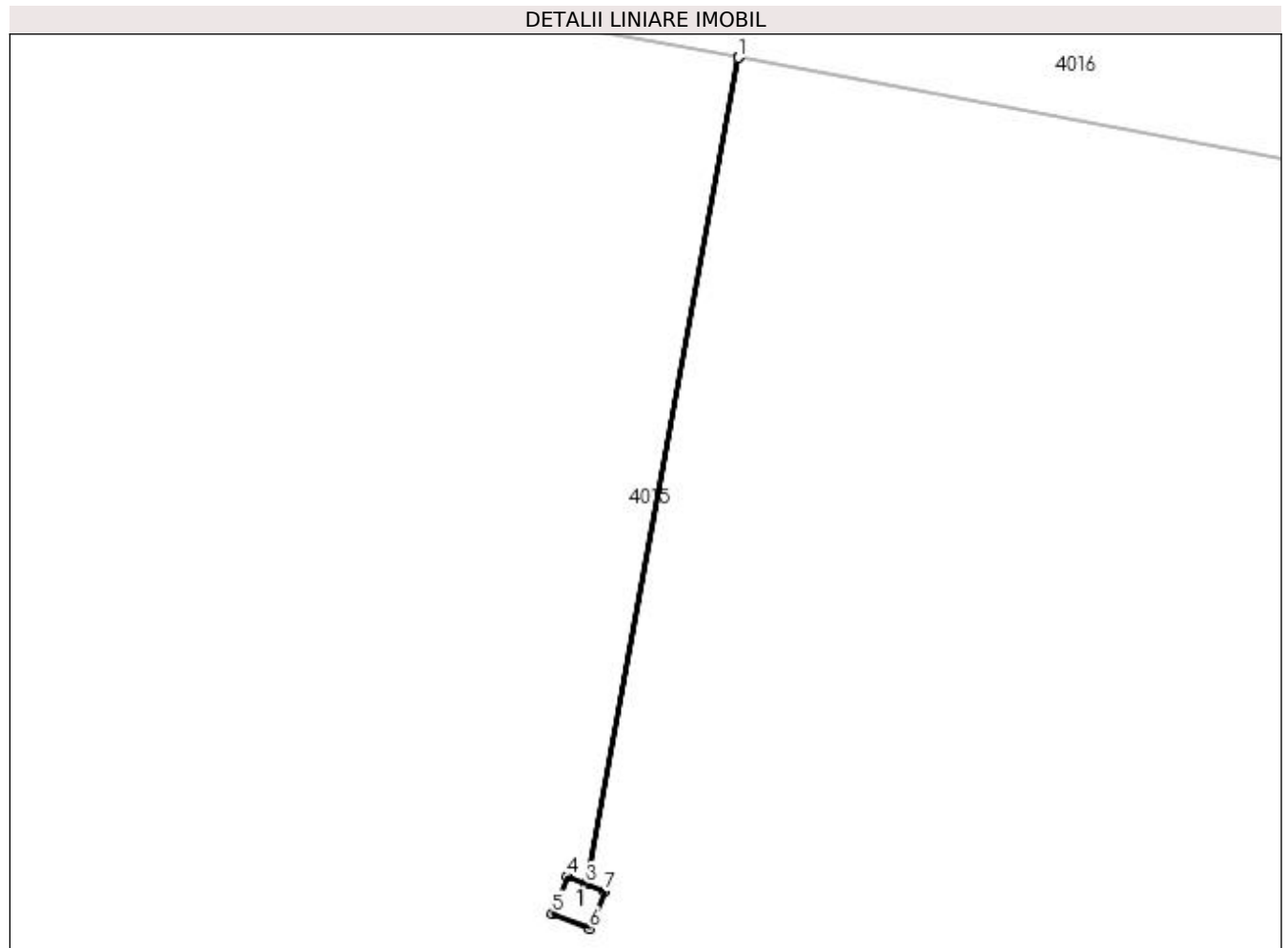
| Inscrieri privind dezmembramintele dreptului de proprietate, drepturi reale de garanție și sarcini | Referințe |
|--|-----------|
| NU SUNT | |

Anexa Nr. 1 La Partea I

Teren

| Nr cadastral | Suprafața (mp)* | Observații / Referințe |
|--------------|-----------------|-------------------------|
| | 2 | DERIVATIE 20 kV BONDREA |

* Suprafața este determinată în planul de proiecție Stereo 70.



Date referitoare la teren

| Crt | Categorie folosință | Intra vilan | Suprafața (mp) | Tarla | Parcelă | Nr. topo | Observații / Referințe |
|-----|---------------------|-------------|----------------|-------|---------|----------|------------------------|
| 1 | curți constructii | NU | 2 | 17/1 | 44/2 | - | |

Date referitoare la construcții

| Crt | Număr | Destinație construcție | Supraf. (mp) | Situație juridică | Observații / Referințe |
|------|-------|--------------------------------------|--------------|-------------------|---|
| A1.1 | | construcții industriale și edilitare | 1 | Cu acte | Nr. niveluri:1; S. construita la sol:1 mp; Stalp electric |

Lungime Segmente

1) Valorile lungimilor segmentelor sunt obținute din proiecție în plan.

| Punct început | X / Y | Punct sfârșit | X / Y | Lungime segment (** (m) |
|---------------|----------------------------|---------------|----------------------------|-------------------------|
| 1 | 431.950,832 300.688,966 | 2 | 431.950,827 300.688,967 | 0.005 |
| 2 | 431.950,827 300.688,967 | 3 | 431.946,258 300.664,212 | 25.173 |
| 3 | 431.946,258 300.664,212 | 4 | 431.945,706 300.664,434 | 0.595 |

| Punct început | X / Y | Punct sfârșit | X / Y | Lungime segment (** (m) |
|---------------|----------------------------|---------------|----------------------------|-------------------------|
| 4 | 431.945,706 300.664,434 | 5 | 431.945,258 300.663,32 | 1.201 |
| 5 | 431.945,258 300.663,32 | 6 | 431.946,371 300.662,873 | 1.199 |
| 6 | 431.946,371 300.662,873 | 7 | 431.946,819 300.663,986 | 1.2 |
| 7 | 431.946,819 300.663,986 | 8 | 431.946,263 300.664,21 | 0.599 |
| 8 | 431.946,263 300.664,21 | 1 | 431.950,832 300.688,966 | 25.174 |

** Lungimile segmentelor sunt determinate în planul de proiecție Stereo 70 și sunt rotunjite la 1 milimetru.

*** Distanța dintre puncte este formată din segmente cumulate ce sunt mai mici decât valoarea 1 milimetru.

**DATE DESPRE IMOBILUL NR. 4384**

Oficiul de Cadastru și Publicitate Imobiliară DOLJ
Biroul de Cadastru și Publicitate Imobiliară Craiova

A. Partea I. Descrierea imobilului

TEREN Extravilan

Adresa: Jud. Dolj, T17/1 P44/3

| Nr. Crt | Nr cadastral Nr. topografic | Suprafața* (mp) | Observații / Referințe |
|---------|-----------------------------|-----------------|--|
| A1 | | 1 | Sector cadastral:30 Teren neimprejmuit; DERIVATIE 20 kV BONDREA |

Construcții

| Crt | Nr cadastral Nr. topografic | Adresa | Observații / Referințe |
|------|-----------------------------|-----------|---|
| A1.1 | | Jud. Dolj | Nr. niveluri:1; S. construita la sol:1 mp; Stalp electric |

B. Partea II. Proprietari și acte

| Inscrieri privitoare la dreptul de proprietate și alte drepturi reale | Referințe |
|--|--|
| / | |
| Act Normativ nr. Legea 123, din 10/07/2012 emis de PARLAMENTUL ROMANIEI; | |
| B1 | Intabulare, drept de PROPRIETATE, dobandit prin Lege, cota actuala 1/1, cota initiala 1/1 1) STATUL ROMAN - DOMENIUL PUBLIC, CIF:9999999999999, LIPSA CUI |
| Act Administrativ nr. Contract de Concesiune nr. 6, din 20/06/2005 emis de Ministerul Economiei si Comertului (Act aditional nr.1 din 04.03.2016); | |
| B2 | Intabulare, drept de CONCESIUNE pe o perioada de 49 de ani, dobandit prin Lege, cota actuala 1/1, cota initiala 1/1 1) CEZ DISTRIBUTIE SA, CIF:14491102 |

C. Partea III. SARCINI .

| Inscrieri privind dezmembramintele dreptului de proprietate, drepturi reale de garanție și sarcini | Referințe |
|--|-----------|
| NU SUNT | |

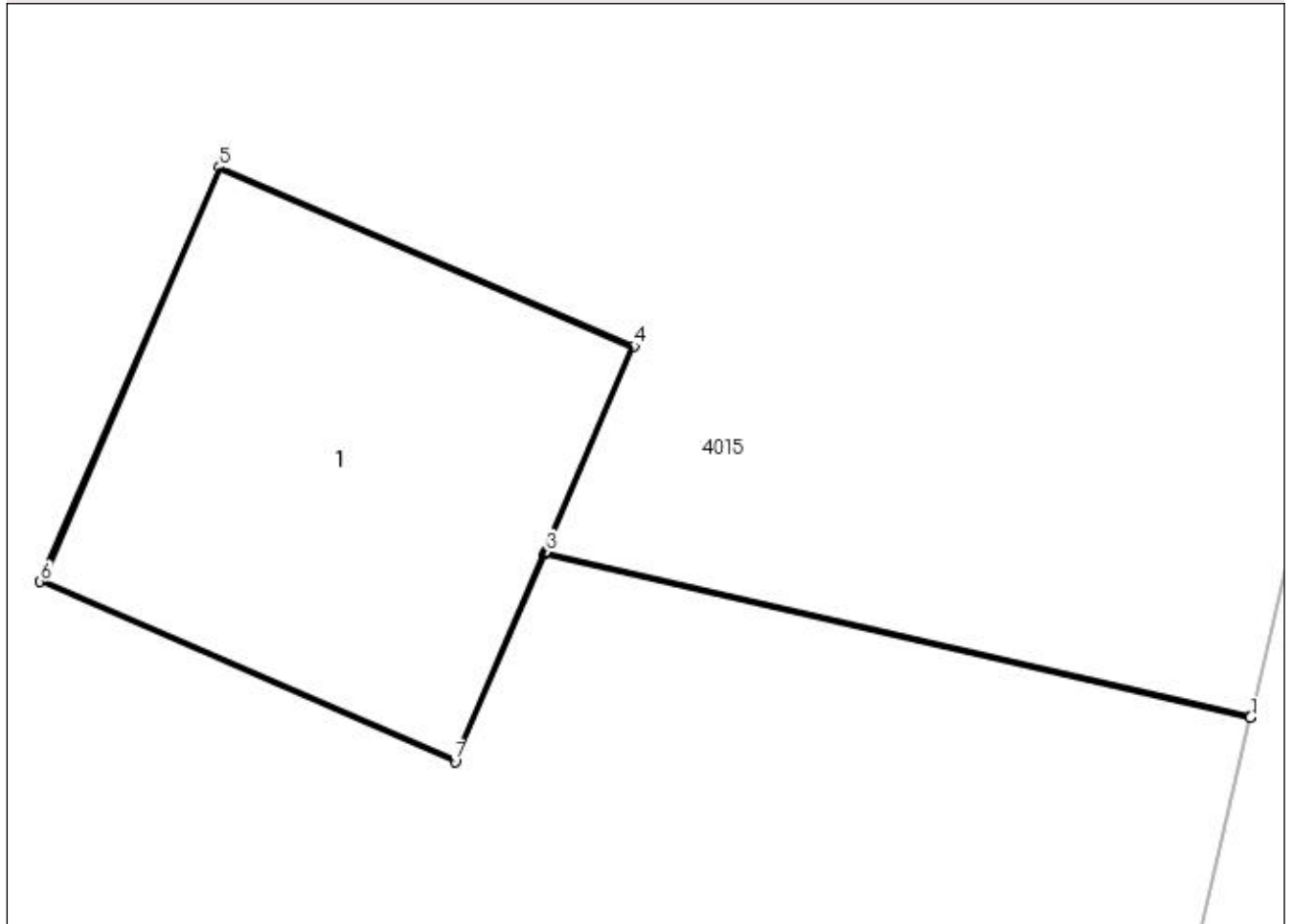
Anexa Nr. 1 La Partea I

Teren

| Nr cadastral | Suprafața (mp)* | Observații / Referințe |
|--------------|-----------------|-------------------------|
| | 1 | DERIVATIE 20 kV BONDREA |

* Suprafața este determinată în planul de proiecție Stereo 70.

DETALII LINIARE IMOBIL



Date referitoare la teren

| Crt | Categorie folosință | Intra vilan | Suprafața (mp) | Tarla | Parcelă | Nr. topo | Observații / Referințe |
|-----|---------------------|-------------|----------------|-------|---------|----------|------------------------|
| 1 | curți construcții | NU | 1 | 17/1 | 44/3 | - | |

Date referitoare la construcții

| Crt | Număr | Destinație construcție | Supraf. (mp) | Situație juridică | Observații / Referințe |
|------|-------|--------------------------------------|--------------|-------------------|---|
| A1.1 | | construcții industriale și edilitare | 1 | Cu acte | Nr. niveluri:1; S. construita la sol:1 mp; Stalp electric |

Lungime Segmente

1) Valorile lungimilor segmentelor sunt obținute din proiecție în plan.

| Punct început | X / Y | Punct sfârșit | X / Y | Lungime segment (** (m) |
|---------------|----------------------------|---------------|----------------------------|-------------------------|
| 1 | 432.006,323 300.638,45 | 2 | 432.006,324 300.638,455 | 0.005 |
| 2 | 432.006,324 300.638,455 | 3 | 432.004,45 300.638,889 | 1.924 |
| 3 | 432.004,45 300.638,889 | 4 | 432.004,686 300.639,435 | 0.595 |

| Punct început | X / Y | Punct sfârșit | X / Y | Lungime segment (** (m) |
|---------------|----------------------------|---------------|----------------------------|-------------------------|
| 4 | 432.004,686 300.639,435 | 5 | 432.003,584 300.639,911 | 1.2 |
| 5 | 432.003,584 300.639,911 | 6 | 432.003,108 300.638,81 | 1.199 |
| 6 | 432.003,108 300.638,81 | 7 | 432.004,21 300.638,333 | 1.201 |
| 7 | 432.004,21 300.638,333 | 8 | 432.004,448 300.638,884 | 0.6 |
| 8 | 432.004,448 300.638,884 | 1 | 432.006,323 300.638,45 | 1.925 |

** Lungimile segmentelor sunt determinate în planul de proiecție Stereo 70 și sunt rotunjite la 1 milimetru.

*** Distanța dintre puncte este formată din segmente cumulate ce sunt mai mici decât valoarea 1 milimetru.

**DATE DESPRE IMOBILUL NR. 4385**

Oficiul de Cadastru și Publicitate Imobiliară DOLJ
Biroul de Cadastru și Publicitate Imobiliară Craiova

A. Partea I. Descrierea imobilului

TEREN Extravilan

Adresa: Jud. Dolj, T17/1 P106/1

| Nr. Crt | Nr cadastral Nr. topografic | Suprafața* (mp) | Observații / Referințe |
|---------|-----------------------------|-----------------|--|
| A1 | | 1 | Sector cadastral:30 Teren neimprejmuit; DERIVATIE 20 kV BONDREA |

Construcții

| Crt | Nr cadastral Nr. topografic | Adresa | Observații / Referințe |
|------|-----------------------------|-----------|---|
| A1.1 | | Jud. Dolj | Nr. niveluri:1; S. construita la sol:1 mp; Stalp electric |

B. Partea II. Proprietari și acte

| Inscrieri privitoare la dreptul de proprietate și alte drepturi reale | Referințe |
|--|--|
| / | |
| Act Normativ nr. Legea 123, din 10/07/2012 emis de PARLAMENTUL ROMANIEI; | |
| B1 | Intabulare, drept de PROPRIETATE, dobandit prin Lege, cota actuala 1/1, cota initiala 1/1 1) STATUL ROMAN - DOMENIUL PUBLIC, CIF:9999999999999, LIPSA CUI |
| Act Administrativ nr. Contract de Concesiune nr. 6, din 20/06/2005 emis de Ministerul Economiei si Comertului (Act aditional nr.1 din 04.03.2016); | |
| B2 | Intabulare, drept de CONCESIUNE pe o perioada de 49 de ani, dobandit prin Lege, cota actuala 1/1, cota initiala 1/1 1) CEZ DISTRIBUTIE SA, CIF:14491102 |

C. Partea III. SARCINI .

| Inscrieri privind dezmembramintele dreptului de proprietate, drepturi reale de garanție și sarcini | Referințe |
|--|-----------|
| NU SUNT | |

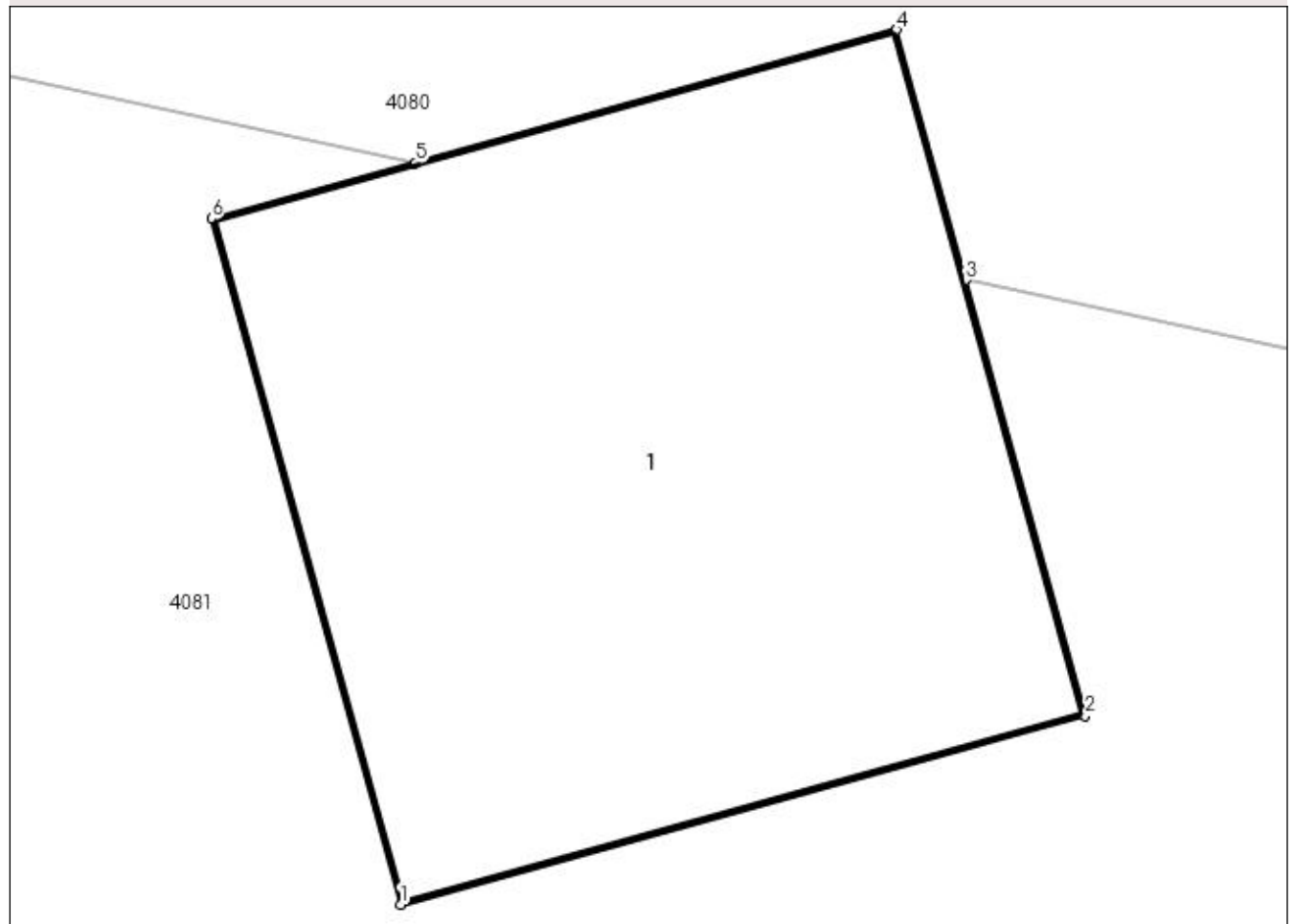
Anexa Nr. 1 La Partea I

Teren

| Nr cadastral | Suprafaţa (mp)* | Observații / Referințe |
|--------------|-----------------|-------------------------|
| | 1 | DERIVATIE 20 kV BONDREA |

* Suprafața este determinată în planul de proiecție Stereo 70.

DETALII LINIARE IMOBIL



Date referitoare la teren

| Crt | Categorie folosință | Intra vilan | Suprafața (mp) | Tarla | Parcelă | Nr. topo | Observații / Referințe |
|-----|---------------------|-------------|----------------|-------|---------|----------|------------------------|
| 1 | curți construcții | NU | 1 | 17/1 | 106/1 | - | |

Date referitoare la construcții

| Crt | Număr | Destinație construcție | Supraf. (mp) | Situație juridică | Observații / Referințe |
|------|-------|--------------------------------------|--------------|-------------------|---|
| A1.1 | | construcții industriale și edilitare | 1 | Cu acte | Nr. niveluri:1; S. construita la sol:1 mp; Stalp electric |

Lungime Segmente

1) Valorile lungimilor segmentelor sunt obținute din proiecție în plan.

| Punct început | X / Y | Punct sfârșit | X / Y | Lungime segment (** (m) |
|---------------|----------------------------|---------------|----------------------------|-------------------------|
| 1 | 431.603,801 301.476,442 | 2 | 431.604,957 301.476,761 | 1.199 |
| 2 | 431.604,957 301.476,761 | 3 | 431.604,755 301.477,496 | 0.762 |
| 3 | 431.604,755 301.477,496 | 4 | 431.604,638 301.477,918 | 0.438 |

| Punct început | X / Y | Punct sfârșit | X / Y | Lungime segment (** (m) |
|---------------|----------------------------|---------------|----------------------------|-------------------------|
| 4 | 431.604,638 301.477,918 | 5 | 431.603,826 301.477,694 | 0.842 |
| 5 | 431.603,826 301.477,694 | 6 | 431.603,482 301.477,599 | 0.357 |
| 6 | 431.603,482 301.477,599 | 1 | 431.603,801 301.476,442 | 1.2 |

** Lungimile segmentelor sunt determinate în planul de proiecție Stereo 70 și sunt rotunjite la 1 milimetru.

*** Distanța dintre puncte este formată din segmente cumulate ce sunt mai mici decât valoarea 1 milimetru.

**DATE DESPRE IMOBILUL NR. 4386**

Oficiul de Cadastru și Publicitate Imobiliară DOLJ
Biroul de Cadastru și Publicitate Imobiliară Craiova

A. Partea I. Descrierea imobilului

TEREN Extravilan

Adresa: Jud. Dolj, T17/1 P109/1

| Nr. Crt | Nr cadastral Nr. topografic | Suprafața* (mp) | Observații / Referințe |
|---------|-----------------------------|-----------------|--|
| A1 | | 1 | Sector cadastral:30 Teren neimprejmuit; DERIVATIE 20 kV BONDREA |

Construcții

| Crt | Nr cadastral Nr. topografic | Adresa | Observații / Referințe |
|------|-----------------------------|-----------|---|
| A1.1 | | Jud. Dolj | Nr. niveluri:1; S. construita la sol:1 mp; Stalp electric |

B. Partea II. Proprietari și acte

| Inscrieri privitoare la dreptul de proprietate și alte drepturi reale | Referințe |
|--|--|
| / | |
| Act Normativ nr. Legea 123, din 10/07/2012 emis de PARLAMENTUL ROMANIEI; | |
| B1 | Intabulare, drept de PROPRIETATE, dobandit prin Lege, cota actuala 1/1, cota initiala 1/1 1) STATUL ROMAN - DOMENIUL PUBLIC, CIF:9999999999999, LIPSA CUI |
| Act Administrativ nr. Contract de Concesiune nr. 6, din 20/06/2005 emis de Ministerul Economiei si Comertului (Act aditional nr.1 din 04.03.2016); | |
| B2 | Intabulare, drept de CONCESIUNE pe o perioada de 49 de ani, dobandit prin Lege, cota actuala 1/1, cota initiala 1/1 1) CEZ DISTRIBUTIE SA, CIF:14491102 |

C. Partea III. SARCINI .

| Inscrieri privind dezmembramintele dreptului de proprietate, drepturi reale de garanție și sarcini | Referințe |
|--|-----------|
| NU SUNT | |

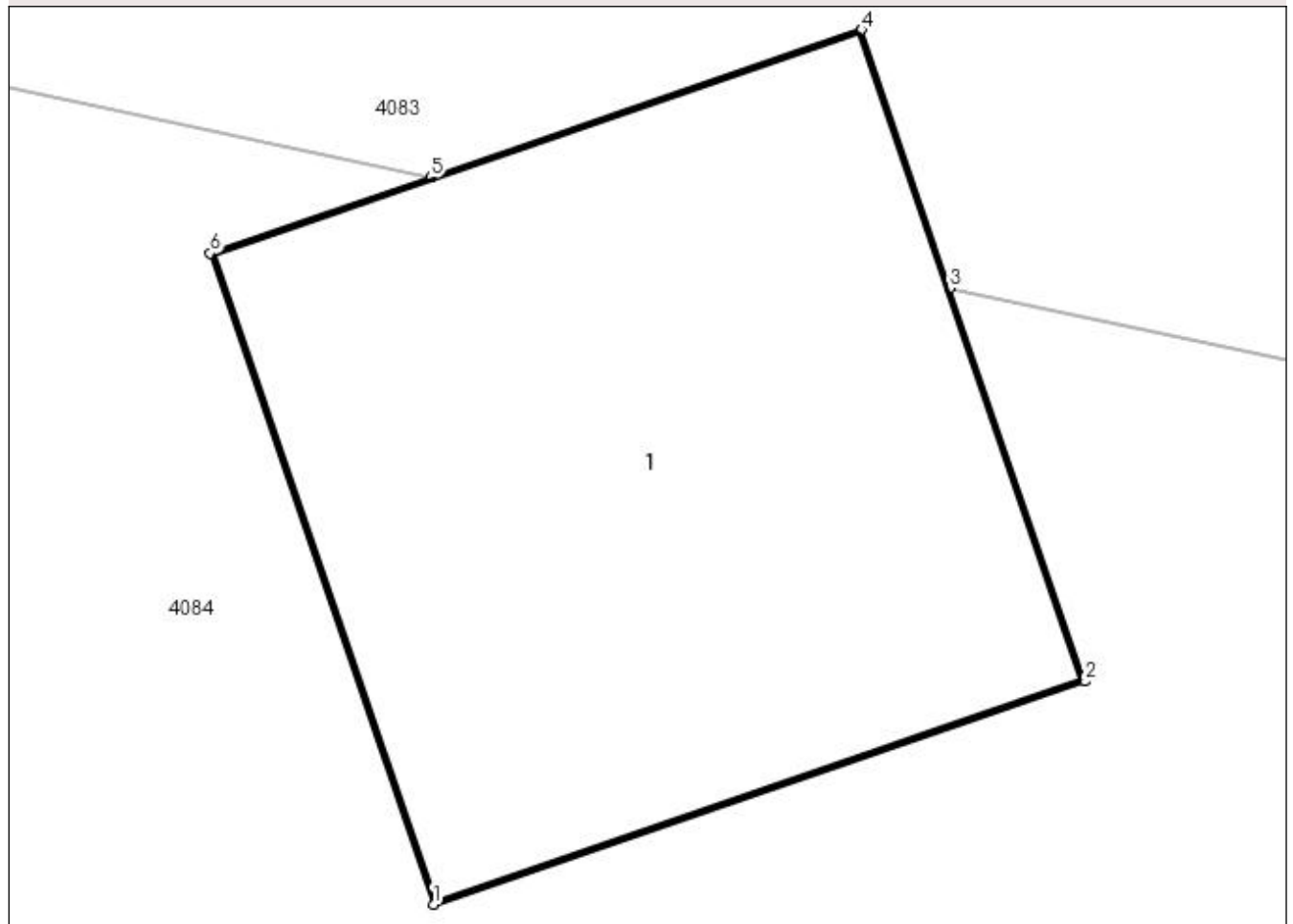
Anexa Nr. 1 La Partea I

Teren

| Nr cadastral | Suprafaţa (mp)* | Observații / Referințe |
|--------------|-----------------|-------------------------|
| | 1 | DERIVATIE 20 kV BONDREA |

* Suprafața este determinată în planul de proiecție Stereo 70.

DETALII LINIARE IMOBIL



Date referitoare la teren

| Crt | Categorie folosință | Intra vilan | Suprafața (mp) | Tarla | Parcelă | Nr. topo | Observații / Referințe |
|-----|---------------------|-------------|----------------|-------|---------|----------|------------------------|
| 1 | curți constructii | NU | 1 | 17/1 | 109/1 | - | |

Date referitoare la construcții

| Crt | Număr | Destinație construcție | Supraf. (mp) | Situație juridică | Observații / Referințe |
|------|-------|--------------------------------------|--------------|-------------------|---|
| A1.1 | | construcții industriale și edilitare | 1 | Cu acte | Nr. niveluri:1; S. construita la sol:1 mp; Stalp electric |

Lungime Segmente

1) Valorile lungimilor segmentelor sunt obținute din proiecție în plan.

| Punct început | X / Y | Punct sfârșit | X / Y | Lungime segment (** (m) |
|---------------|----------------------------|---------------|----------------------------|-------------------------|
| 1 | 431.627,939 301.404,626 | 2 | 431.629,074 301.405,015 | 1.2 |
| 2 | 431.629,074 301.405,015 | 3 | 431.628,839 301.405,7 | 0.724 |
| 3 | 431.628,839 301.405,7 | 4 | 431.628,685 301.406,15 | 0.476 |

| Punct început | X / Y | Punct sfârșit | X / Y | Lungime segment (** (m) |
|---------------|----------------------------|---------------|----------------------------|-------------------------|
| 4 | 431.628,685 301.406,15 | 5 | 431.627,935 301.405,893 | 0.793 |
| 5 | 431.627,935 301.405,893 | 6 | 431.627,55 301.405,761 | 0.407 |
| 6 | 431.627,55 301.405,761 | 1 | 431.627,939 301.404,626 | 1.2 |

** Lungimile segmentelor sunt determinate în planul de proiecție Stereo 70 și sunt rotunjite la 1 milimetru.

*** Distanța dintre puncte este formată din segmente cumulate ce sunt mai mici decât valoarea 1 milimetru.

**DATE DESPRE IMOBILUL NR. 4387**

Oficiul de Cadastru și Publicitate Imobiliară DOLJ
Biroul de Cadastru și Publicitate Imobiliară Craiova

A. Partea I. Descrierea imobilului

TEREN Extravilan

Adresa: Jud. Dolj, T17/1 P112/2

| Nr. Crt | Nr cadastral Nr. topografic | Suprafața* (mp) | Observații / Referințe |
|---------|-----------------------------|-----------------|--|
| A1 | | 1 | Sector cadastral:30 Teren neimprejmuit; DERIVATIE 20 kV BONDREA |

Construcții

| Crt | Nr cadastral Nr. topografic | Adresa | Observații / Referințe |
|------|-----------------------------|-----------|---|
| A1.1 | | Jud. Dolj | Nr. niveluri:1; S. construita la sol:1 mp; Stalp electric |

B. Partea II. Proprietari și acte

| Inscrieri privitoare la dreptul de proprietate și alte drepturi reale | Referințe |
|--|--|
| / | |
| Act Normativ nr. Legea 123, din 10/07/2012 emis de PARLAMENTUL ROMANIEI; | |
| B1 | Intabulare, drept de PROPRIETATE, dobandit prin Lege, cota actuala 1/1, cota initiala 1/1 1) STATUL ROMAN - DOMENIUL PUBLIC, CIF:9999999999999, LIPSA CUI |
| Act Administrativ nr. Contract de Concesiune nr. 6, din 20/06/2005 emis de Ministerul Economiei si Comertului (Act aditional nr.1 din 04.03.2016); | |
| B2 | Intabulare, drept de CONCESIUNE pe o perioada de 49 de ani, dobandit prin Lege, cota actuala 1/1, cota initiala 1/1 1) CEZ DISTRIBUTIE SA, CIF:14491102 |

C. Partea III. SARCINI .

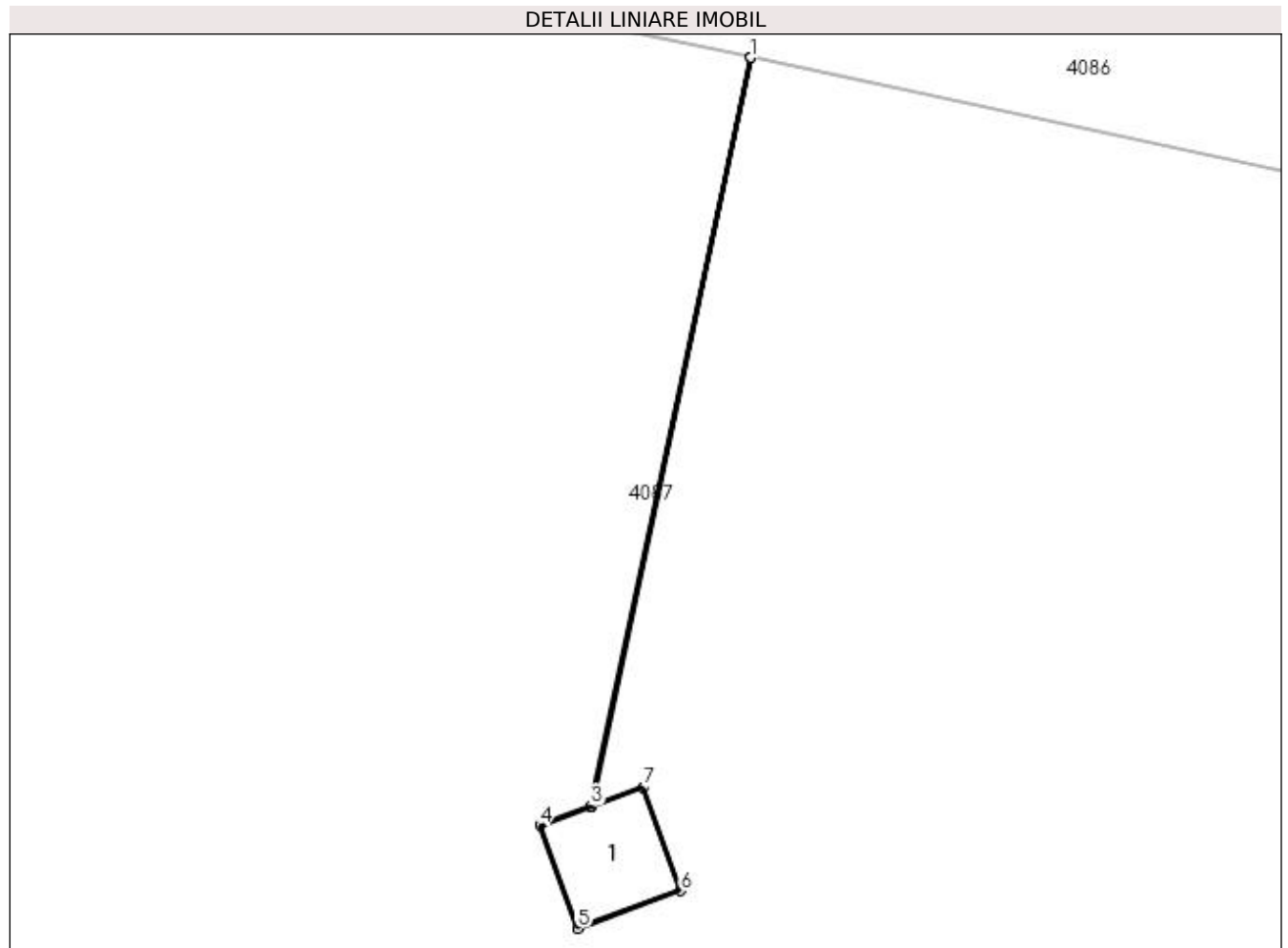
| Inscrieri privind dezmembramintele dreptului de proprietate, drepturi reale de garanție și sarcini | Referințe |
|--|-----------|
| NU SUNT | |

Anexa Nr. 1 La Partea I

Teren

| Nr cadastral | Suprafața (mp)* | Observații / Referințe |
|--------------|-----------------|-------------------------|
| | 1 | DERIVATIE 20 kV BONDREA |

* Suprafața este determinată în planul de proiecție Stereo 70.



Date referitoare la teren

| Crt | Categorie folosință | Intra vilan | Suprafața (mp) | Tarla | Parcelă | Nr. topo | Observații / Referințe |
|-----|---------------------|-------------|----------------|-------|---------|----------|------------------------|
| 1 | curți constructii | NU | 1 | 17/1 | 112/2 | - | |

Date referitoare la construcții

| Crt | Număr | Destinație construcție | Supraf. (mp) | Situație juridică | Observații / Referințe |
|------|-------|--------------------------------------|--------------|-------------------|---|
| A1.1 | | construcții industriale și edilitare | 1 | Cu acte | Nr. niveluri:1; S. construita la sol:1 mp; Stalp electric |

Lungime Segmente

1) Valorile lungimilor segmentelor sunt obținute din proiecție în plan.

| Punct început | X / Y | Punct sfârșit | X / Y | Lungime segment (** (m) |
|---------------|----------------------------|---------------|----------------------------|-------------------------|
| 1 | 431.654,861 301.339,574 | 2 | 431.654,856 301.339,575 | 0.005 |
| 2 | 431.654,856 301.339,575 | 3 | 431.653,116 301.331,41 | 8.348 |
| 3 | 431.653,116 301.331,41 | 4 | 431.652,557 301.331,205 | 0.595 |

| Punct început | X / Y | Punct sfârșit | X / Y | Lungime segment (** (m) |
|---------------|----------------------------|---------------|----------------------------|-------------------------|
| 4 | 431.652,557 301.331,205 | 5 | 431.652,969 301.330,078 | 1.2 |
| 5 | 431.652,969 301.330,078 | 6 | 431.654,096 301.330,491 | 1.2 |
| 6 | 431.654,096 301.330,491 | 7 | 431.653,684 301.331,618 | 1.2 |
| 7 | 431.653,684 301.331,618 | 8 | 431.653,12 301.331,412 | 0.6 |
| 8 | 431.653,12 301.331,412 | 1 | 431.654,861 301.339,574 | 8.346 |

** Lungimile segmentelor sunt determinate în planul de proiecție Stereo 70 și sunt rotunjite la 1 milimetru.

*** Distanța dintre puncte este formată din segmente cumulate ce sunt mai mici decât valoarea 1 milimetru.

**DATE DESPRE IMOBILUL NR. 4388**

Oficiul de Cadastru și Publicitate Imobiliară DOLJ
Biroul de Cadastru și Publicitate Imobiliară Craiova

A. Partea I. Descrierea imobilului

TEREN Extravilan

Adresa: Jud. Dolj, T17/1 P112/3

| Nr. Crt | Nr cadastral Nr. topografic | Suprafața* (mp) | Observații / Referințe |
|---------|-----------------------------|-----------------|--|
| A1 | | 1 | Sector cadastral:30 Teren neimprejmuit; DERIVATIE 20 kV BONDREA |

Construcții

| Crt | Nr cadastral Nr. topografic | Adresa | Observații / Referințe |
|------|-----------------------------|-----------|---|
| A1.1 | | Jud. Dolj | Nr. niveluri:1; S. construita la sol:1 mp; Stalp electric |

B. Partea II. Proprietari și acte

| Inscrieri privitoare la dreptul de proprietate și alte drepturi reale | Referințe |
|--|--|
| / | |
| Act Normativ nr. Legea 123, din 10/07/2012 emis de PARLAMENTUL ROMANIEI; | |
| B1 | Intabulare, drept de PROPRIETATE, dobandit prin Lege, cota actuala 1/1, cota initiala 1/1 1) STATUL ROMAN - DOMENIUL PUBLIC, CIF:9999999999999, LIPSA CUI |
| Act Administrativ nr. Contract de Concesiune nr. 6, din 20/06/2005 emis de Ministerul Economiei si Comertului (Act aditional nr.1 din 04.03.2016); | |
| B2 | Intabulare, drept de CONCESIUNE pe o perioada de 49 de ani, dobandit prin Lege, cota actuala 1/1, cota initiala 1/1 1) CEZ DISTRIBUTIE SA, CIF:14491102 |

C. Partea III. SARCINI .

| Inscrieri privind dezmembramintele dreptului de proprietate, drepturi reale de garanție și sarcini | Referințe |
|--|-----------|
| NU SUNT | |

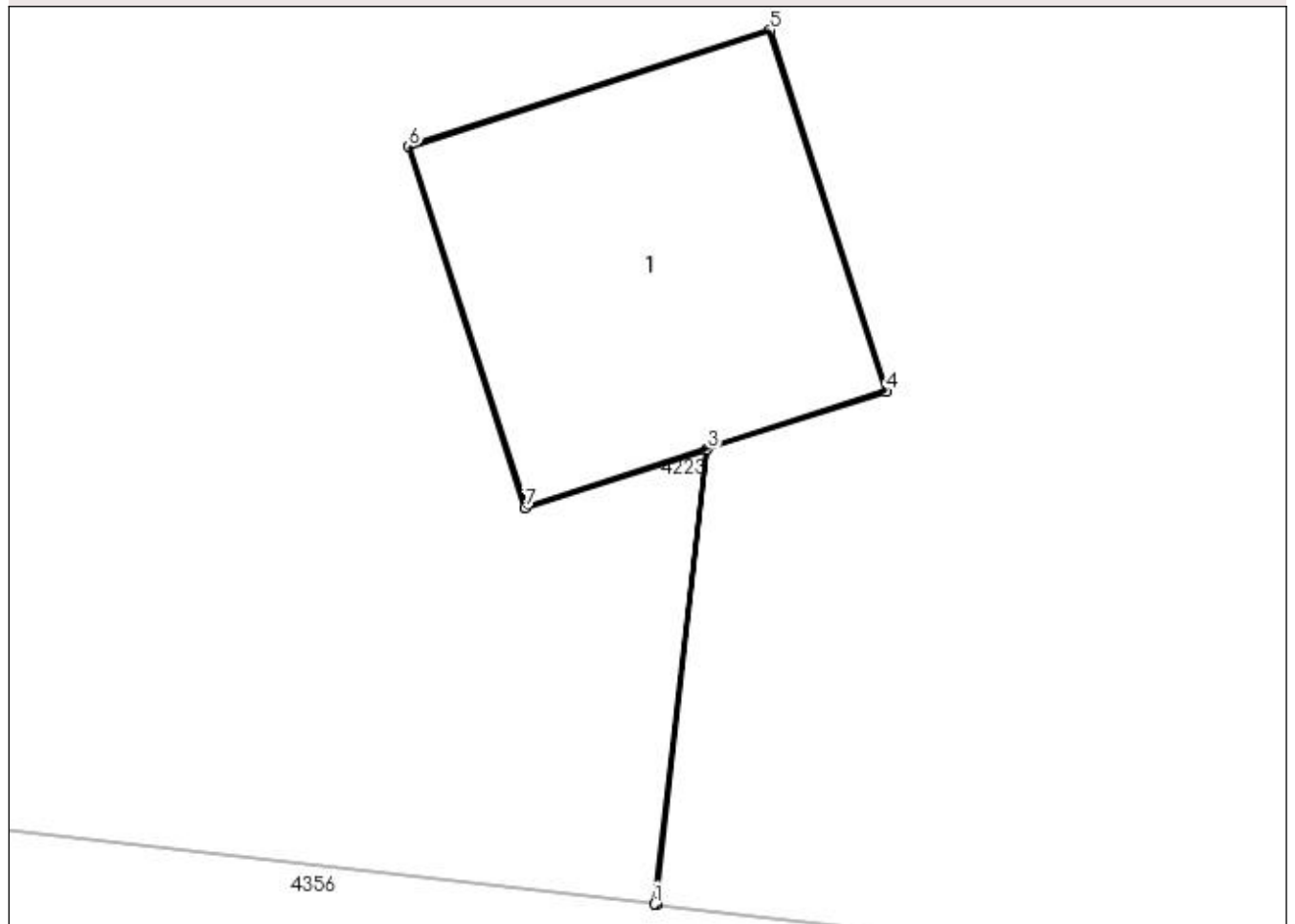
Anexa Nr. 1 La Partea I

Teren

| Nr cadastral | Suprafaţa (mp)* | Observații / Referințe |
|--------------|-----------------|-------------------------|
| | 1 | DERIVATIE 20 kV BONDREA |

* Suprafața este determinată în planul de proiecție Stereo 70.

DETALII LINIARE IMOBIL



Date referitoare la teren

| Crt | Categorie folosință | Intra vilan | Suprafața (mp) | Tarla | Parcelă | Nr. topo | Observații / Referințe |
|-----|---------------------|-------------|----------------|-------|---------|----------|------------------------|
| 1 | curți constructii | NU | 1 | 17/1 | 112/3 | - | |

Date referitoare la construcții

| Crt | Număr | Destinație construcție | Supraf. (mp) | Situație juridică | Observații / Referințe |
|------|-------|--------------------------------------|--------------|-------------------|---|
| A1.1 | | construcții industriale și edilitare | 1 | Cu acte | Nr. niveluri:1; S. construita la sol:1 mp; Stalp electric |

Lungime Segmente

1) Valorile lungimilor segmentelor sunt obținute din proiecție în plan.

| Punct început | X / Y | Punct sfârșit | X / Y | Lungime segment (** (m) |
|---------------|----------------------------|---------------|----------------------------|-------------------------|
| 1 | 431.680,392 301.248,257 | 2 | 431.680,397 301.248,256 | 0.005 |
| 2 | 431.680,397 301.248,256 | 3 | 431.680,559 301.249,694 | 1.447 |
| 3 | 431.680,559 301.249,694 | 4 | 431.681,125 301.249,876 | 0.595 |

| Punct început | X / Y | Punct sfârșit | X / Y | Lungime segment (** (m) |
|---------------|----------------------------|---------------|----------------------------|-------------------------|
| 4 | 431.681,125 301.249,876 | 5 | 431.680,757 301.251,018 | 1.2 |
| 5 | 431.680,757 301.251,018 | 6 | 431.679,614 301.250,65 | 1.201 |
| 6 | 431.679,614 301.250,65 | 7 | 431.679,983 301.249,508 | 1.2 |
| 7 | 431.679,983 301.249,508 | 8 | 431.680,554 301.249,692 | 0.6 |
| 8 | 431.680,554 301.249,692 | 1 | 431.680,392 301.248,257 | 1.444 |

** Lungimile segmentelor sunt determinate în planul de proiecție Stereo 70 și sunt rotunjite la 1 milimetru.

*** Distanța dintre puncte este formată din segmente cumulate ce sunt mai mici decât valoarea 1 milimetru.

**DATE DESPRE IMOBILUL NR. 4389**

Oficiul de Cadastru și Publicitate Imobiliară DOLJ
Biroul de Cadastru și Publicitate Imobiliară Craiova

A. Partea I. Descrierea imobilului

TEREN Extravilan

Adresa: Jud. Dolj, T17/1 P216/2

| Nr. Crt | Nr cadastral Nr. topografic | Suprafața* (mp) | Observații / Referințe |
|---------|-----------------------------|-----------------|--|
| A1 | | 1 | Sector cadastral:30 Teren neimprejmuit; LEA 20 kV LEU - ROBANEȘTI |

Construcții

| Crt | Nr cadastral Nr. topografic | Adresa | Observații / Referințe |
|------|-----------------------------|-----------|---|
| A1.1 | | Jud. Dolj | Nr. niveluri:1; S. construita la sol:1 mp; Stalp electric |

B. Partea II. Proprietari și acte

| Inscrieri privitoare la dreptul de proprietate și alte drepturi reale | Referințe |
|--|--|
| / | |
| Act Normativ nr. Legea 123, din 10/07/2012 emis de PARLAMENTUL ROMANIEI; | |
| B1 | Intabulare, drept de PROPRIETATE, dobandit prin Lege, cota actuala 1/1, cota initiala 1/1 1) STATUL ROMAN - DOMENIUL PUBLIC, CIF:9999999999999, LIPSA CUI |
| Act Administrativ nr. Contract de Concesiune nr. 6, din 20/06/2005 emis de Ministerul Economiei si Comertului (Act aditional nr.1 din 04.03.2016); | |
| B2 | Intabulare, drept de CONCESIUNE pe o perioada de 49 de ani, dobandit prin Lege, cota actuala 1/1, cota initiala 1/1 1) CEZ DISTRIBUTIE SA, CIF:14491102 |

C. Partea III. SARCINI .

| Inscrieri privind dezmembramintele dreptului de proprietate, drepturi reale de garanție și sarcini | Referințe |
|--|-----------|
| NU SUNT | |

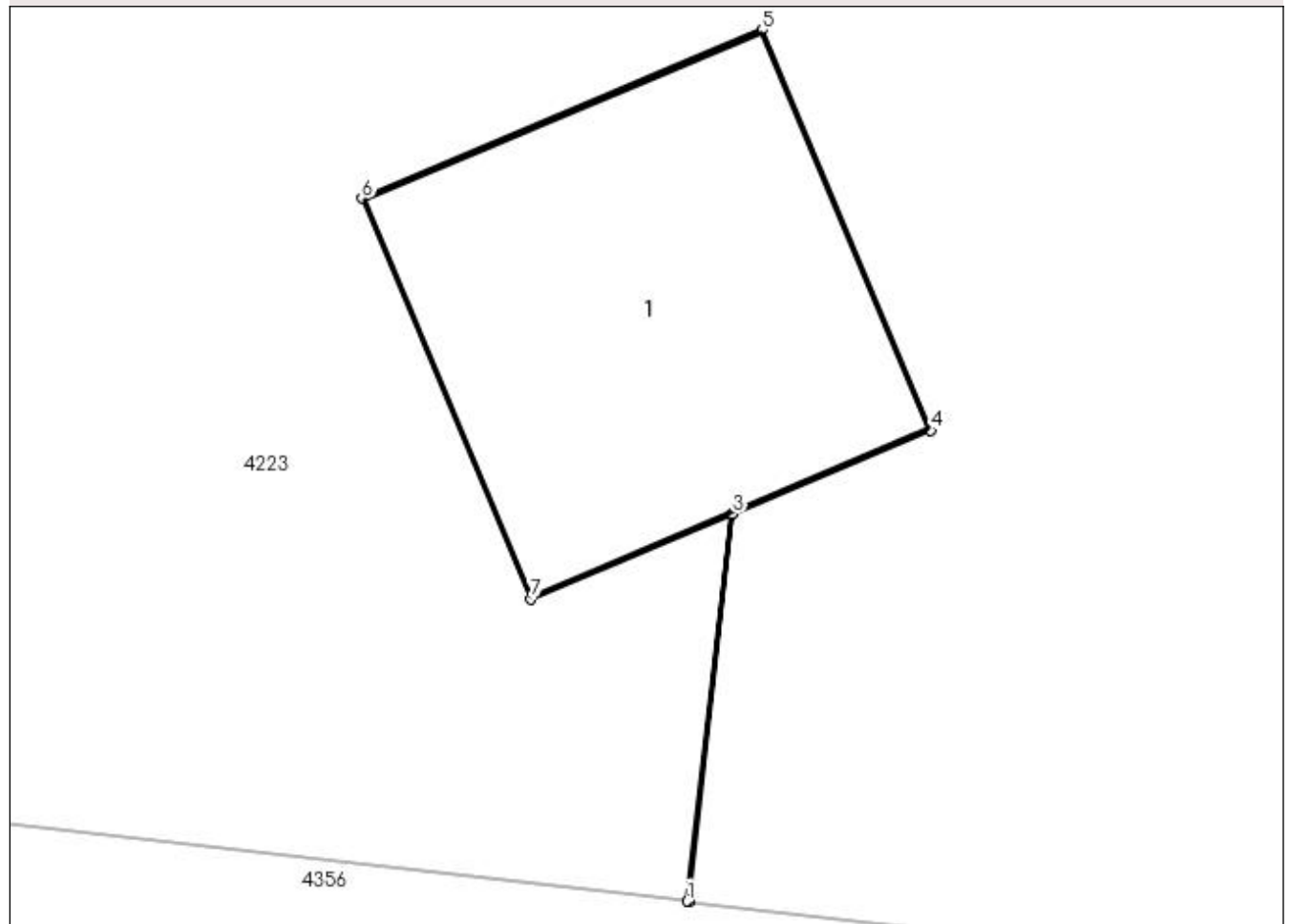
Anexa Nr. 1 La Partea I

Teren

| Nr cadastral | Suprafața (mp)* | Observații / Referințe |
|--------------|-----------------|---------------------------|
| | 1 | LEA 20 kV LEU - ROBANEȘTI |

* Suprafața este determinată în planul de proiecție Stereo 70.

DETALII LINIARE IMOBIL



Date referitoare la teren

| Crt | Categorie folosință | Intra vilan | Suprafața (mp) | Tarla | Parcelă | Nr. topo | Observații / Referințe |
|-----|---------------------|-------------|----------------|-------|---------|----------|------------------------|
| 1 | curți construcții | NU | 1 | 17/1 | 216/2 | - | |

Date referitoare la construcții

| Crt | Număr | Destinație construcție | Supraf. (mp) | Situație juridică | Observații / Referințe |
|------|-------|--------------------------------------|--------------|-------------------|---|
| A1.1 | | construcții industriale și edilitare | 1 | Cu acte | Nr. niveluri:1; S. construită la sol:1 mp; Stalp electric |

Lungime Segmente

1) Valorile lungimilor segmentelor sunt obținute din proiecție în plan.

| Punct început | X / Y | Punct sfârșit | X / Y | Lungime segment (** (m) |
|---------------|----------------------------|---------------|----------------------------|-------------------------|
| 1 | 431.675,361 301.248,825 | 2 | 431.675,366 301.248,824 | 0.005 |
| 2 | 431.675,366 301.248,824 | 3 | 431.675,487 301.249,895 | 1.078 |
| 3 | 431.675,487 301.249,895 | 4 | 431.676,035 301.250,126 | 0.595 |

| Punct început | X / Y | Punct sfârșit | X / Y | Lungime segment (** (m) |
|---------------|----------------------------|---------------|----------------------------|-------------------------|
| 4 | 431.676,035 301.250,126 | 5 | 431.675,569 301.251,232 | 1.2 |
| 5 | 431.675,569 301.251,232 | 6 | 431.674,463 301.250,766 | 1.2 |
| 6 | 431.674,463 301.250,766 | 7 | 431.674,929 301.249,66 | 1.2 |
| 7 | 431.674,929 301.249,66 | 8 | 431.675,482 301.249,893 | 0.6 |
| 8 | 431.675,482 301.249,893 | 1 | 431.675,361 301.248,825 | 1.075 |

** Lungimile segmentelor sunt determinate în planul de proiecție Stereo 70 și sunt rotunjite la 1 milimetru.

*** Distanța dintre puncte este formată din segmente cumulate ce sunt mai mici decât valoarea 1 milimetru.

**DATE DESPRE IMOBILUL NR. 4390**

Oficiul de Cadastru și Publicitate Imobiliară DOLJ
Biroul de Cadastru și Publicitate Imobiliară Craiova

A. Partea I. Descrierea imobilului

TEREN Extravilan

Adresa: Jud. Dolj, T17/1 P125/1

| Nr. Crt | Nr cadastral Nr. topografic | Suprafața* (mp) | Observații / Referințe |
|---------|-----------------------------|-----------------|--|
| A1 | | 1 | Sector cadastral:30 Teren neimprejmuit; DERIVATIE 20 kV BONDREA |

Construcții

| Crt | Nr cadastral Nr. topografic | Adresa | Observații / Referințe |
|------|-----------------------------|-----------|---|
| A1.1 | | Jud. Dolj | Nr. niveluri:1; S. construita la sol:1 mp; Stalp electric |

B. Partea II. Proprietari și acte

| Inscrieri privitoare la dreptul de proprietate și alte drepturi reale | Referințe |
|--|--|
| / | |
| Act Normativ nr. Legea 123, din 10/07/2012 emis de PARLAMENTUL ROMANIEI; | |
| B1 | Intabulare, drept de PROPRIETATE, dobandit prin Lege, cota actuala 1/1, cota initiala 1/1 1) STATUL ROMAN - DOMENIUL PUBLIC, CIF:9999999999999, LIPSA CUI |
| Act Administrativ nr. Contract de Concesiune nr. 6, din 20/06/2005 emis de Ministerul Economiei si Comertului (Act aditional nr.1 din 04.03.2016); | |
| B2 | Intabulare, drept de CONCESIUNE pe o perioada de 49 de ani, dobandit prin Lege, cota actuala 1/1, cota initiala 1/1 1) CEZ DISTRIBUTIE SA, CIF:14491102 |

C. Partea III. SARCINI .

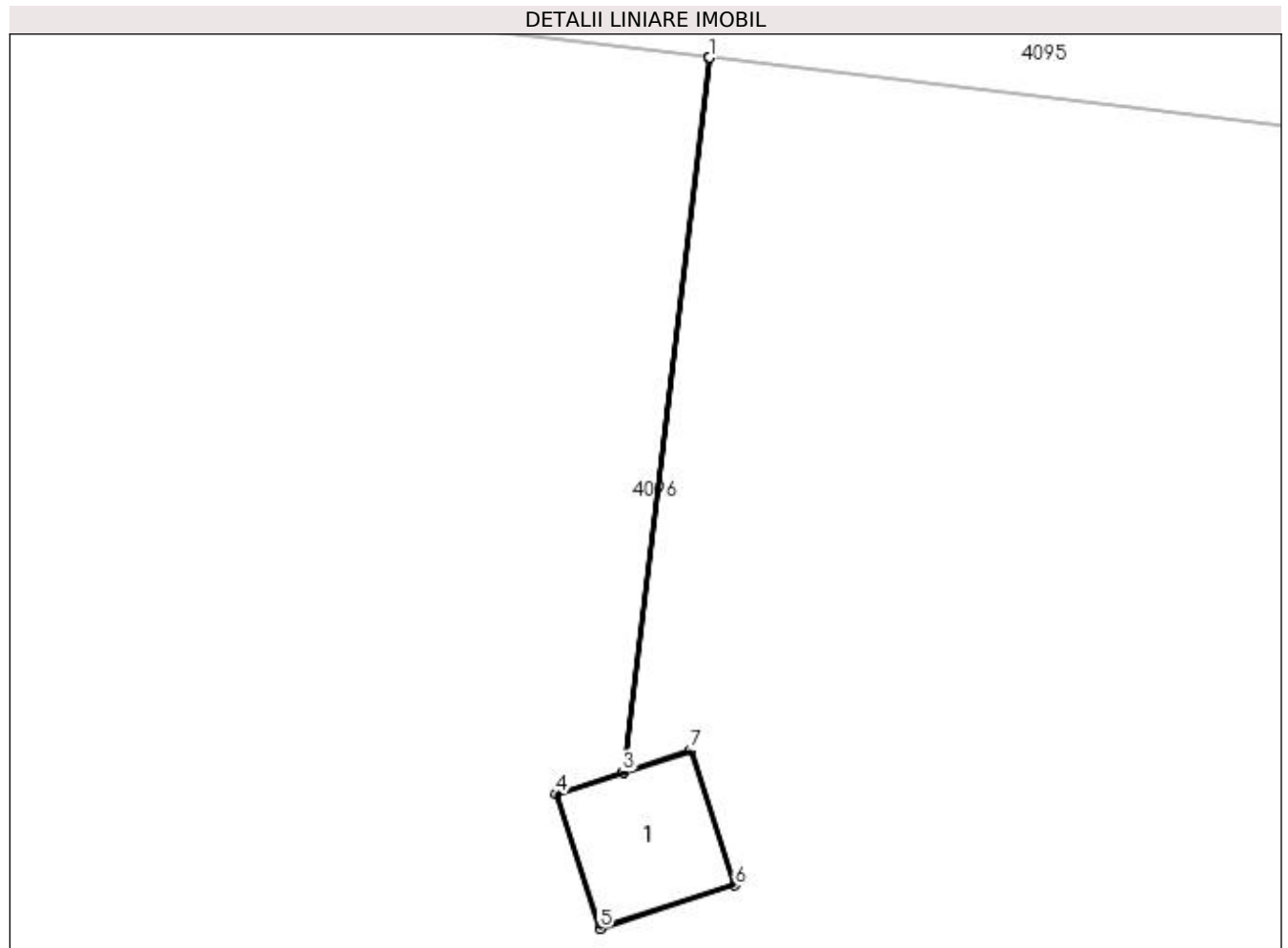
| Inscrieri privind dezmembramintele dreptului de proprietate, drepturi reale de garanție și sarcini | Referințe |
|--|-----------|
| NU SUNT | |

Anexa Nr. 1 La Partea I

Teren

| Nr cadastral | Suprafața (mp)* | Observații / Referințe |
|--------------|-----------------|-------------------------|
| | 1 | DERIVATIE 20 kV BONDREA |

* Suprafața este determinată în planul de proiecție Stereo 70.



Date referitoare la teren

| Crt | Categorie folosință | Intra vilan | Suprafața (mp) | Tarla | Parcelă | Nr. topo | Observații / Referințe |
|-----|---------------------|-------------|----------------|-------|---------|----------|------------------------|
| 1 | curți constructii | NU | 1 | 17/1 | 125/1 | - | |

Date referitoare la construcții

| Crt | Număr | Destinație construcție | Supraf. (mp) | Situație juridică | Observații / Referințe |
|------|-------|--------------------------------------|--------------|-------------------|---|
| A1.1 | | construcții industriale și edilitare | 1 | Cu acte | Nr. niveluri:1; S. construita la sol:1 mp; Stalp electric |

Lungime Segmente

1) Valorile lungimilor segmentelor sunt obținute din proiecție în plan.

| Punct început | X / Y | Punct sfârșit | X / Y | Lungime segment (** (m) |
|---------------|----------------------------|---------------|----------------------------|-------------------------|
| 1 | 431.732,546 301.104,089 | 2 | 431.732,541 301.104,089 | 0.005 |
| 2 | 431.732,541 301.104,089 | 3 | 431.731,815 301.098,042 | 6.09 |
| 3 | 431.731,815 301.098,042 | 4 | 431.731,249 301.097,86 | 0.595 |

| Punct început | X / Y | Punct sfârșit | X / Y | Lungime segment (** (m) |
|---------------|----------------------------|---------------|----------------------------|-------------------------|
| 4 | 431.731,249 301.097,86 | 5 | 431.731,618 301.096,718 | 1.2 |
| 5 | 431.731,618 301.096,718 | 6 | 431.732,76 301.097,086 | 1.2 |
| 6 | 431.732,76 301.097,086 | 7 | 431.732,391 301.098,228 | 1.2 |
| 7 | 431.732,391 301.098,228 | 8 | 431.731,82 301.098,044 | 0.6 |
| 8 | 431.731,82 301.098,044 | 1 | 431.732,546 301.104,089 | 6.088 |

** Lungimile segmentelor sunt determinate în planul de proiecție Stereo 70 și sunt rotunjite la 1 milimetru.

*** Distanța dintre puncte este formată din segmente cumulate ce sunt mai mici decât valoarea 1 milimetru.

**DATE DESPRE IMOBILUL NR. 4391**

Oficiul de Cadastru și Publicitate Imobiliară DOLJ
Biroul de Cadastru și Publicitate Imobiliară Craiova

A. Partea I. Descrierea imobilului

TEREN Extravilan

Adresa: Jud. Dolj, T17/1 P117/1

| Nr. Crt | Nr cadastral Nr. topografic | Suprafața* (mp) | Observații / Referințe |
|---------|-----------------------------|-----------------|--|
| A1 | | 1 | Sector cadastral:30 Teren neimprejmuit; DERIVATIE 20 kV BONDREA |

Construcții

| Crt | Nr cadastral Nr. topografic | Adresa | Observații / Referințe |
|------|-----------------------------|-----------|---|
| A1.1 | | Jud. Dolj | Nr. niveluri:1; S. construita la sol:1 mp; Stalp electric |

B. Partea II. Proprietari și acte

| Inscrieri privitoare la dreptul de proprietate și alte drepturi reale | Referințe |
|--|--|
| / | |
| Act Normativ nr. Legea 123, din 10/07/2012 emis de PARLAMENTUL ROMANIEI; | |
| B1 | Intabulare, drept de PROPRIETATE, dobandit prin Lege, cota actuala 1/1, cota initiala 1/1 1) STATUL ROMAN - DOMENIUL PUBLIC, CIF:9999999999999, LIPSA CUI |
| Act Administrativ nr. Contract de Concesiune nr. 6, din 20/06/2005 emis de Ministerul Economiei si Comertului (Act aditional nr.1 din 04.03.2016); | |
| B2 | Intabulare, drept de CONCESIUNE pe o perioada de 49 de ani, dobandit prin Lege, cota actuala 1/1, cota initiala 1/1 1) CEZ DISTRIBUTIE SA, CIF:14491102 |

C. Partea III. SARCINI .

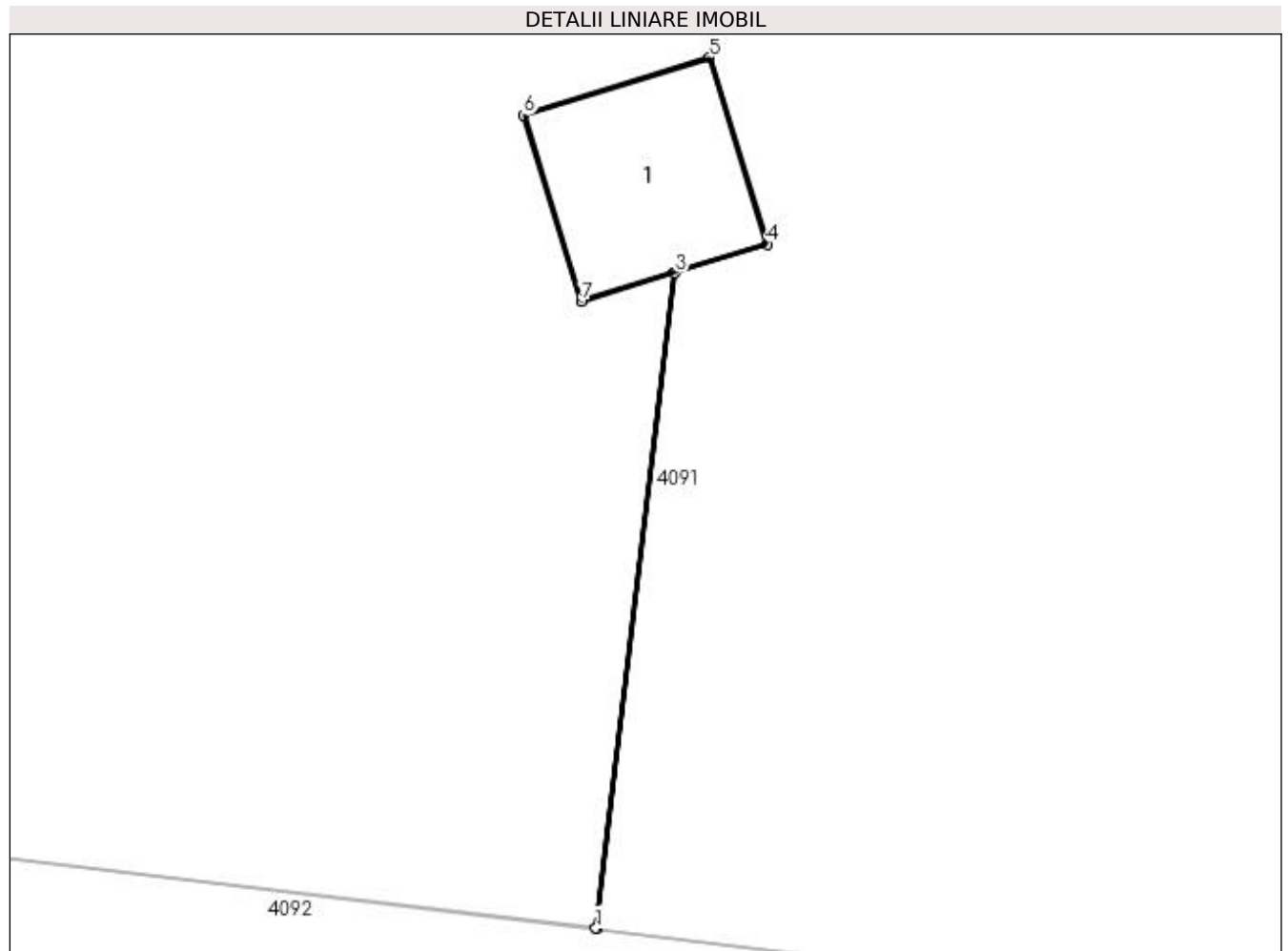
| Inscrieri privind dezmembramintele dreptului de proprietate, drepturi reale de garanție și sarcini | Referințe |
|--|-----------|
| NU SUNT | |

Anexa Nr. 1 La Partea I

Teren

| Nr cadastral | Suprafața (mp)* | Observații / Referințe |
|--------------|-----------------|-------------------------|
| | 1 | DERIVATIE 20 kV BONDREA |

* Suprafața este determinată în planul de proiecție Stereo 70.



Date referitoare la teren

| Crt | Categorie folosință | Intra vilan | Suprafața (mp) | Tarla | Parcelă | Nr. topo | Observații / Referințe |
|-----|---------------------|-------------|----------------|-------|---------|----------|------------------------|
| 1 | curți constructii | NU | 1 | 17/1 | 117/1 | - | |

Date referitoare la construcții

| Crt | Număr | Destinație construcție | Supraf. (mp) | Situație juridică | Observații / Referințe |
|------|-------|--------------------------------------|--------------|-------------------|---|
| A1.1 | | construcții industriale și edilitare | 1 | Cu acte | Nr. niveluri:1; S. construita la sol:1 mp; Stalp electric |

Lungime Segmente

1) Valorile lungimilor segmentelor sunt obținute din proiecție în plan.

| Punct început | X / Y | Punct sfârșit | X / Y | Lungime segment (** (m) |
|---------------|----------------------------|---------------|----------------------------|-------------------------|
| 1 | 431.706,926 301.170,226 | 2 | 431.706,931 301.170,225 | 0.005 |
| 2 | 431.706,931 301.170,225 | 3 | 431.707,414 301.174,253 | 4.057 |
| 3 | 431.707,414 301.174,253 | 4 | 431.707,983 301.174,429 | 0.596 |

| Punct început | X / Y | Punct sfârșit | X / Y | Lungime segment (** (m) |
|---------------|----------------------------|---------------|----------------------------|-------------------------|
| 4 | 431.707,983 301.174,429 | 5 | 431.707,628 301.175,575 | 1.2 |
| 5 | 431.707,628 301.175,575 | 6 | 431.706,482 301.175,221 | 1.199 |
| 6 | 431.706,482 301.175,221 | 7 | 431.706,836 301.174,074 | 1.2 |
| 7 | 431.706,836 301.174,074 | 8 | 431.707,41 301.174,252 | 0.601 |
| 8 | 431.707,41 301.174,252 | 1 | 431.706,926 301.170,226 | 4.055 |

** Lungimile segmentelor sunt determinate în planul de proiecție Stereo 70 și sunt rotunjite la 1 milimetru.

*** Distanța dintre puncte este formată din segmente cumulate ce sunt mai mici decât valoarea 1 milimetru.

**DATE DESPRE IMOBILUL NR. 4392**

Oficiul de Cadastru și Publicitate Imobiliară DOLJ
Biroul de Cadastru și Publicitate Imobiliară Craiova

A. Partea I. Descrierea imobilului

TEREN Extravilan

Adresa: Jud. Dolj, T17/1 P117/2

| Nr. Crt | Nr cadastral Nr. topografic | Suprafața* (mp) | Observații / Referințe |
|---------|-----------------------------|-----------------|--|
| A1 | | 1 | Sector cadastral:30 Teren neimprejmuit; LEA 20 kV LEU - ROBANEȘTI |

Construcții

| Crt | Nr cadastral Nr. topografic | Adresa | Observații / Referințe |
|------|-----------------------------|-----------|---|
| A1.1 | | Jud. Dolj | Nr. niveluri:1; S. construita la sol:1 mp; Stalp electric |

B. Partea II. Proprietari și acte

| Inscrieri privitoare la dreptul de proprietate și alte drepturi reale | Referințe |
|--|--|
| / | |
| Act Normativ nr. Legea 123, din 10/07/2012 emis de PARLAMENTUL ROMANIEI; | |
| B1 | Intabulare, drept de PROPRIETATE, dobandit prin Lege, cota actuala 1/1, cota initiala 1/1 1) STATUL ROMAN - DOMENIUL PUBLIC, CIF:9999999999999, LIPSA CUI |
| Act Administrativ nr. Contract de Concesiune nr. 6, din 20/06/2005 emis de Ministerul Economiei si Comertului (Act aditional nr.1 din 04.03.2016); | |
| B2 | Intabulare, drept de CONCESIUNE pe o perioada de 49 de ani, dobandit prin Lege, cota actuala 1/1, cota initiala 1/1 1) CEZ DISTRIBUTIE SA, CIF:14491102 |

C. Partea III. SARCINI .

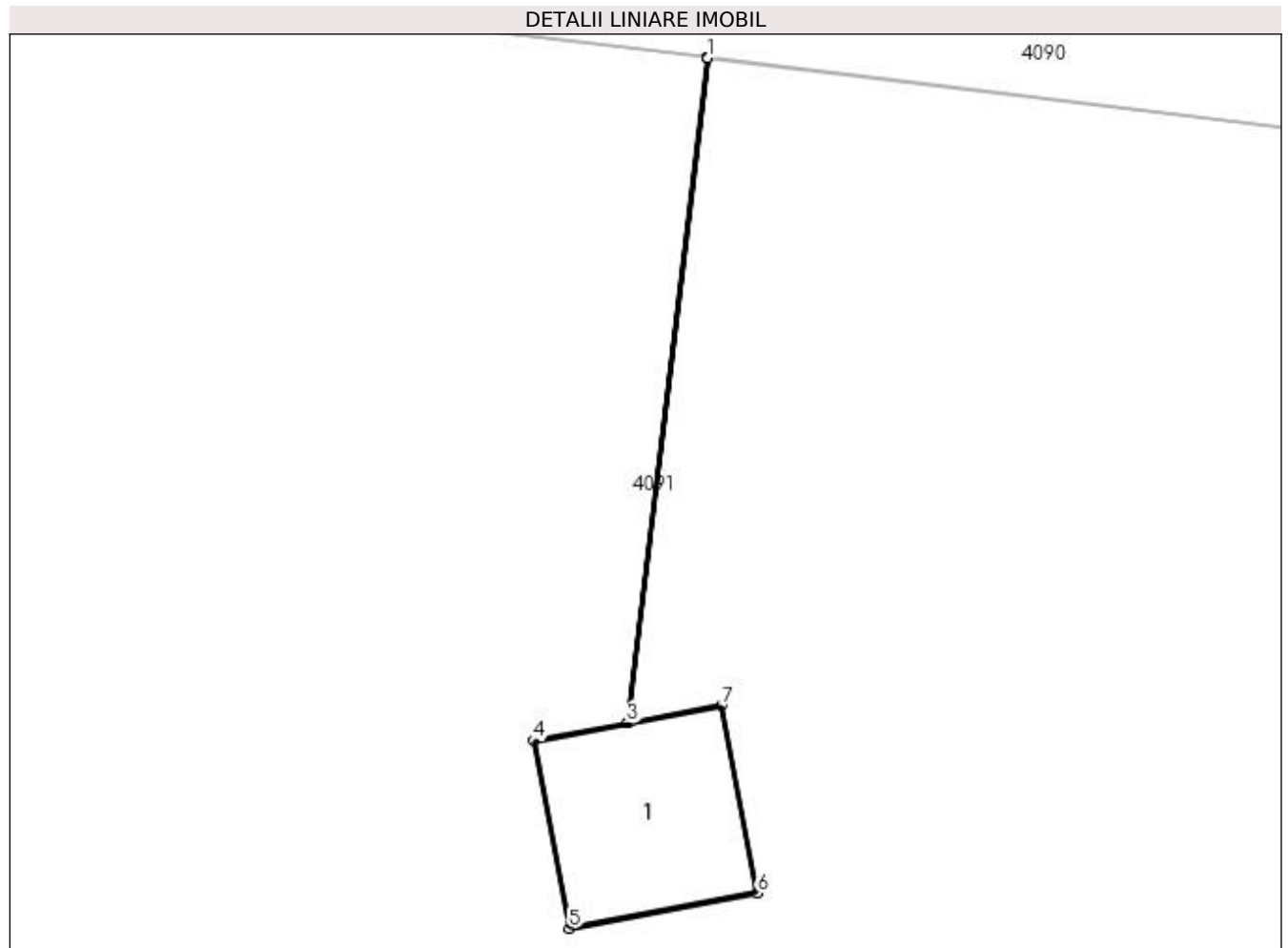
| Inscrieri privind dezmembramintele dreptului de proprietate, drepturi reale de garanție și sarcini | Referințe |
|--|-----------|
| NU SUNT | |

Anexa Nr. 1 La Partea I

Teren

| Nr cadastral | Suprafața (mp)* | Observații / Referințe |
|--------------|-----------------|---------------------------|
| | 1 | LEA 20 kV LEU - ROBANEȘTI |

* Suprafața este determinată în planul de proiecție Stereo 70.



Date referitoare la teren

| Crt | Categorie folosință | Intra vilan | Suprafața (mp) | Tarla | Parcelă | Nr. topo | Observații / Referințe |
|-----|---------------------|-------------|----------------|-------|---------|----------|------------------------|
| 1 | curți construcții | NU | 1 | 17/1 | 117/2 | - | |

Date referitoare la construcții

| Crt | Număr | Destinație construcție | Supraf. (mp) | Situație juridică | Observații / Referințe |
|------|-------|--------------------------------------|--------------|-------------------|---|
| A1.1 | | construcții industriale și edilitare | 1 | Cu acte | Nr. niveluri:1; S. construită la sol:1 mp; Stalp electric |

Lungime Segmente

1) Valorile lungimilor segmentelor sunt obținute din proiecție în plan.

| Punct început | X / Y | Punct sfârșit | X / Y | Lungime segment (** (m) |
|---------------|----------------------------|---------------|----------------------------|-------------------------|
| 1 | 431.482,767 301.222,305 | 2 | 431.482,762 301.222,306 | 0.005 |
| 2 | 431.482,762 301.222,306 | 3 | 431.482,261 301.218,127 | 4.209 |
| 3 | 431.482,261 301.218,127 | 4 | 431.481,676 301.218,017 | 0.595 |

| Punct început | X / Y | Punct sfârșit | X / Y | Lungime segment (** (m) |
|---------------|----------------------------|---------------|----------------------------|-------------------------|
| 4 | 431.481,676 301.218,017 | 5 | 431.481,898 301.216,838 | 1.2 |
| 5 | 431.481,898 301.216,838 | 6 | 431.483,077 301.217,06 | 1.2 |
| 6 | 431.483,077 301.217,06 | 7 | 431.482,855 301.218,239 | 1.2 |
| 7 | 431.482,855 301.218,239 | 8 | 431.482,265 301.218,128 | 0.6 |
| 8 | 431.482,265 301.218,128 | 1 | 431.482,767 301.222,305 | 4.207 |

** Lungimile segmentelor sunt determinate în planul de proiecție Stereo 70 și sunt rotunjite la 1 milimetru.

*** Distanța dintre puncte este formată din segmente cumulate ce sunt mai mici decât valoarea 1 milimetru.

**DATE DESPRE IMOBILUL NR. 4393**

Oficiul de Cadastru și Publicitate Imobiliară DOLJ
Biroul de Cadastru și Publicitate Imobiliară Craiova

A. Partea I. Descrierea imobilului

TEREN Extravilan

Adresa: Jud. Dolj, T17/1 P216/3

| Nr. Crt | Nr cadastral Nr. topografic | Suprafața* (mp) | Observații / Referințe |
|---------|-----------------------------|-----------------|--|
| A1 | | 1 | Sector cadastral:30 Teren neimprejmuit; LEA 20 kV LEU - ROBANEȘTI |

Construcții

| Crt | Nr cadastral Nr. topografic | Adresa | Observații / Referințe |
|------|-----------------------------|-------------------------|---|
| A1.1 | | Jud. Dolj, T17/1 P216/3 | Nr. niveluri:1; S. construita la sol:1 mp; Stalp electric |

B. Partea II. Proprietari și acte

| Inscrieri privitoare la dreptul de proprietate și alte drepturi reale | Referințe |
|--|--|
| / | |
| Act Normativ nr. Legea 123, din 10/07/2012 emis de PARLAMENTUL ROMANIEI; | |
| B1 | Intabulare, drept de PROPRIETATE, dobandit prin Lege, cota actuala 1/1, cota initiala 1/1 1) STATUL ROMAN - DOMENIUL PUBLIC, CIF:9999999999999, LIPSA CUI |
| Act Administrativ nr. Contract de Concesiune nr. 6, din 20/06/2005 emis de Ministerul Economiei si Comertului (Act aditional nr.1 din 04.03.2016); | |
| B2 | Intabulare, drept de CONCESIUNE pe o perioada de 49 de ani, dobandit prin Lege, cota actuala 1/1, cota initiala 1/1 1) CEZ DISTRIBUTIE SA, CIF:14491102 |

C. Partea III. SARCINI .

| Inscrieri privind dezmembramintele dreptului de proprietate, drepturi reale de garanție și sarcini | Referințe |
|--|-----------|
| NU SUNT | |

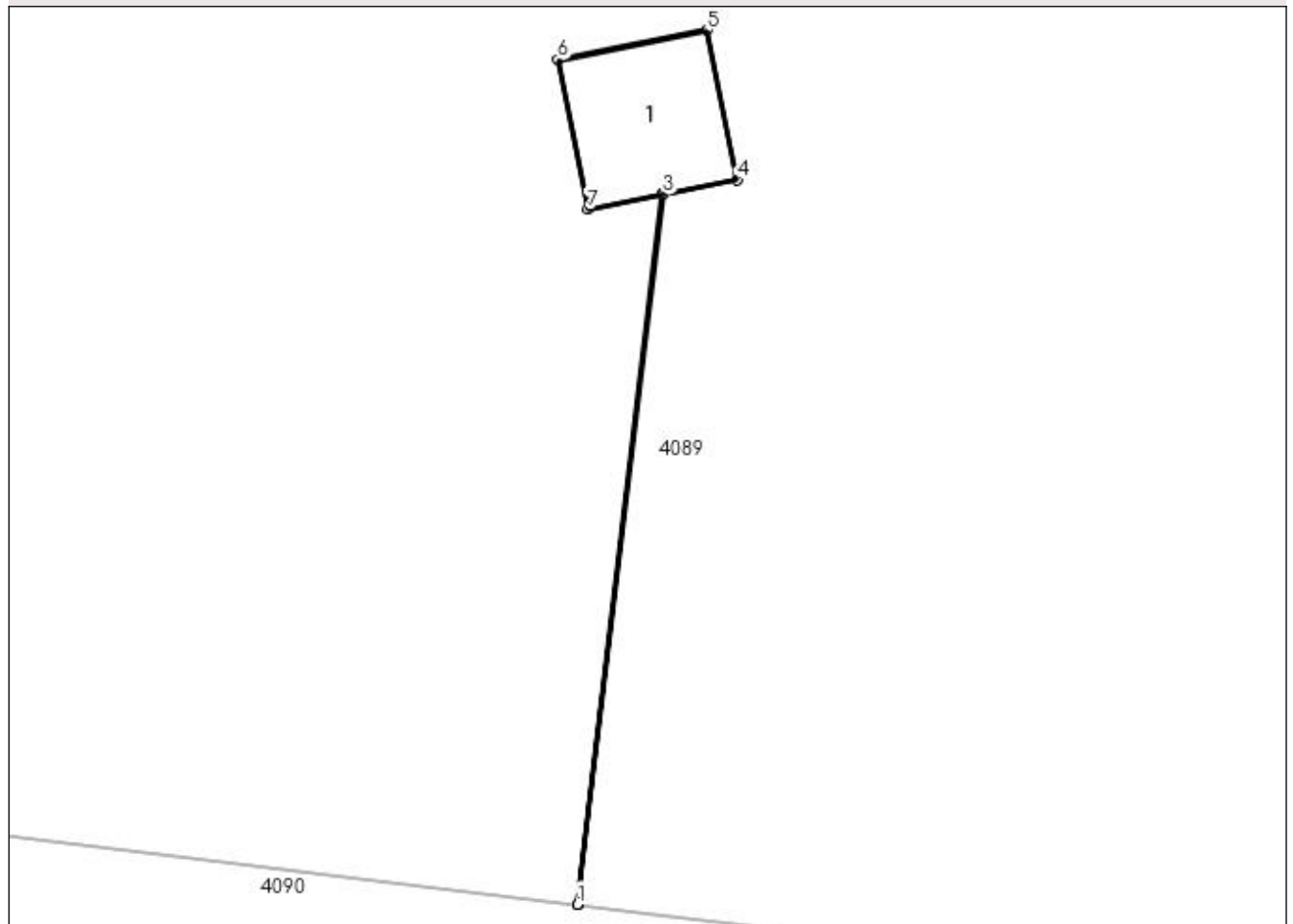
Anexa Nr. 1 La Partea I

Teren

| Nr cadastral | Suprafaţa (mp)* | Observații / Referințe |
|--------------|-----------------|---------------------------|
| | 1 | LEA 20 kV LEU - ROBANEȘTI |

* Suprafața este determinată în planul de proiecție Stereo 70.

DETALII LINIARE IMOBIL



Date referitoare la teren

| Crt | Categorie folosință | Intra vilan | Suprafața (mp) | Tarla | Parcelă | Nr. topo | Observații / Referințe |
|-----|---------------------|-------------|----------------|-------|---------|----------|------------------------|
| 1 | curți construcții | NU | 1 | 17/1 | 216/3 | - | |

Date referitoare la construcții

| Crt | Număr | Destinație construcție | Supraf. (mp) | Situație juridică | Observații / Referințe |
|------|-------|--------------------------------------|--------------|-------------------|---|
| A1.1 | | construcții industriale și edilitare | 1 | Cu acte | Nr. niveluri:1; S. construita la sol:1 mp; Stalp electric |

Lungime Segmente

1) Valorile lungimilor segmentelor sunt obținute din proiecție în plan.

| Punct început | X / Y | Punct sfârșit | X / Y | Lungime segment (** (m) |
|---------------|----------------------------|---------------|----------------------------|-------------------------|
| 1 | 431.562,907 301.224,817 | 2 | 431.562,912 301.224,816 | 0.005 |
| 2 | 431.562,912 301.224,816 | 3 | 431.563,581 301.230,396 | 5.62 |
| 3 | 431.563,581 301.230,396 | 4 | 431.564,165 301.230,512 | 0.595 |

| Punct început | X / Y | Punct sfârșit | X / Y | Lungime segment (** (m) |
|---------------|----------------------------|---------------|----------------------------|-------------------------|
| 4 | 431.564,165 301.230,512 | 5 | 431.563,93 301.231,689 | 1.2 |
| 5 | 431.563,93 301.231,689 | 6 | 431.562,753 301.231,455 | 1.2 |
| 6 | 431.562,753 301.231,455 | 7 | 431.562,988 301.230,278 | 1.2 |
| 7 | 431.562,988 301.230,278 | 8 | 431.563,576 301.230,395 | 0.6 |
| 8 | 431.563,576 301.230,395 | 1 | 431.562,907 301.224,817 | 5.618 |

** Lungimile segmentelor sunt determinate în planul de proiecție Stereo 70 și sunt rotunjite la 1 milimetru.

*** Distanța dintre puncte este formată din segmente cumulate ce sunt mai mici decât valoarea 1 milimetru.

**DATE DESPRE IMOBILUL NR. 4394**

Oficiul de Cadastru și Publicitate Imobiliară DOLJ
Biroul de Cadastru și Publicitate Imobiliară Craiova

A. Partea I. Descrierea imobilului

TEREN Extravilan

Adresa: Jud. Dolj, T17/1 P114/1

| Nr. Crt | Nr cadastral Nr. topografic | Suprafața* (mp) | Observații / Referințe |
|---------|-----------------------------|-----------------|--|
| A1 | | 1 | Sector cadastral:30 Teren neimprejmuit; LEA 20 kV LEU - ROBANEȘTI |

Construcții

| Crt | Nr cadastral Nr. topografic | Adresa | Observații / Referințe |
|------|-----------------------------|-----------|---|
| A1.1 | | Jud. Dolj | Nr. niveluri:1; S. construita la sol:1 mp; Stalp electric |

B. Partea II. Proprietari și acte

| Inscrieri privitoare la dreptul de proprietate și alte drepturi reale | Referințe |
|--|--|
| / | |
| Act Normativ nr. Legea 123, din 10/07/2012 emis de PARLAMENTUL ROMANIEI; | |
| B1 | Intabulare, drept de PROPRIETATE, dobandit prin Lege, cota actuala 1/1, cota initiala 1/1 1) STATUL ROMAN - DOMENIUL PUBLIC, CIF:9999999999999, LIPSA CUI |
| Act Administrativ nr. Contract de Concesiune nr. 6, din 20/06/2005 emis de Ministerul Economiei si Comertului (Act aditional nr.1 din 04.03.2016); | |
| B2 | Intabulare, drept de CONCESIUNE pe o perioada de 49 de ani, dobandit prin Lege, cota actuala 1/1, cota initiala 1/1 1) CEZ DISTRIBUTIE SA, CIF:14491102 |

C. Partea III. SARCINI .

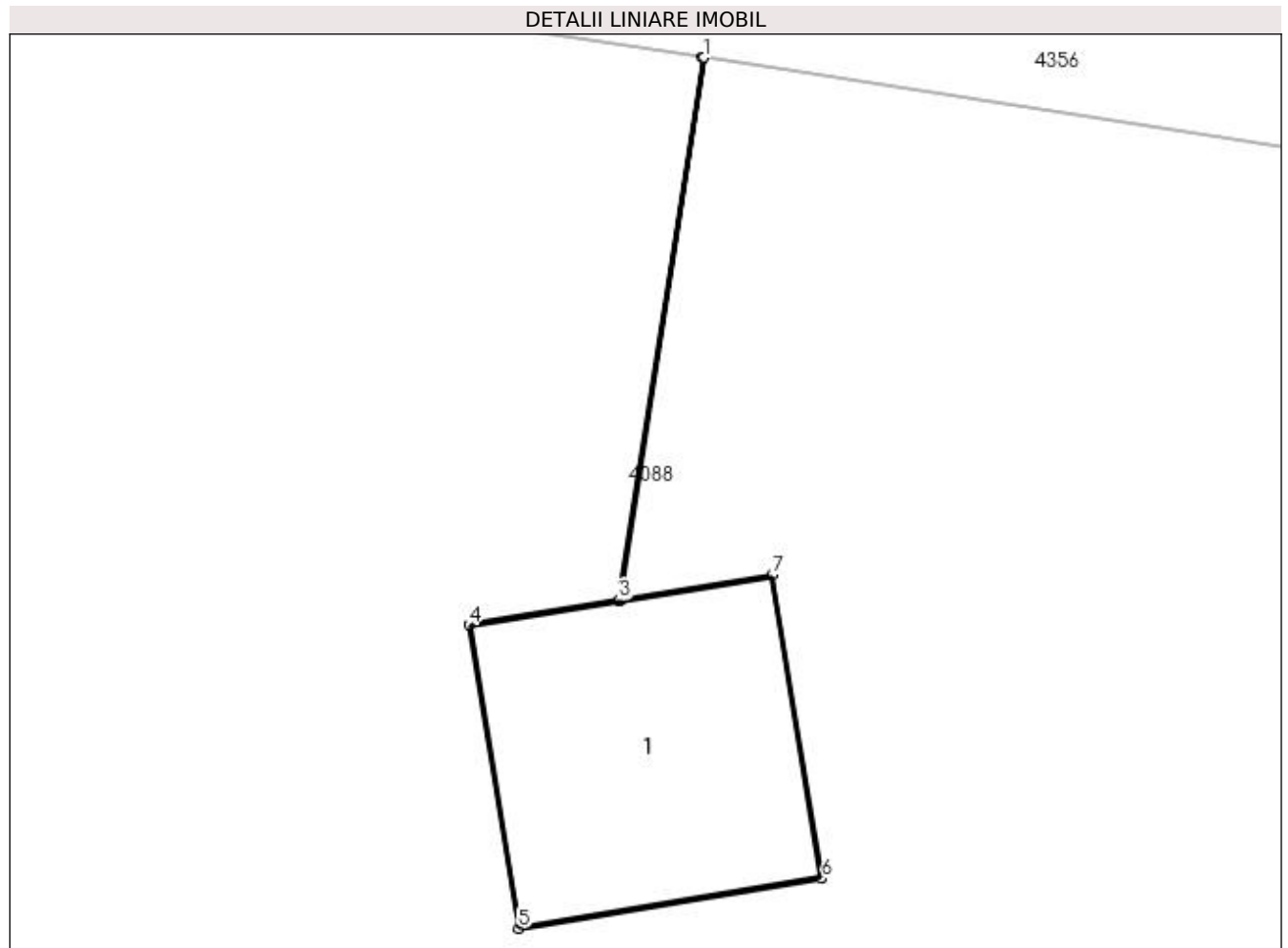
| Inscrieri privind dezmembramintele dreptului de proprietate, drepturi reale de garanție și sarcini | Referințe |
|--|-----------|
| NU SUNT | |

Anexa Nr. 1 La Partea I

Teren

| Nr cadastral | Suprafața (mp)* | Observații / Referințe |
|--------------|-----------------|---------------------------|
| | 1 | LEA 20 kV LEU - ROBANEȘTI |

* Suprafața este determinată în planul de proiecție Stereo 70.



Date referitoare la teren

| Crt | Categorie folosință | Intra vilan | Suprafața (mp) | Tarla | Parcelă | Nr. topo | Observații / Referințe |
|-----|---------------------|-------------|----------------|-------|---------|----------|------------------------|
| 1 | curți construcții | NU | 1 | 17/1 | 114/1 | - | |

Date referitoare la construcții

| Crt | Număr | Destinație construcție | Supraf. (mp) | Situație juridică | Observații / Referințe |
|------|-------|--------------------------------------|--------------|-------------------|---|
| A1.1 | | construcții industriale și edilitare | 1 | Cu acte | Nr. niveluri:1; S. construită la sol:1 mp; Stalp electric |

Lungime Segmente

1) Valorile lungimilor segmentelor sunt obținute din proiecție în plan.

| Punct început | X / Y | Punct sfârșit | X / Y | Lungime segment (** (m) |
|---------------|----------------------------|---------------|----------------------------|-------------------------|
| 1 | 431.649,881 301.247,984 | 2 | 431.649,876 301.247,984 | 0.005 |
| 2 | 431.649,876 301.247,984 | 3 | 431.649,552 301.245,868 | 2.141 |
| 3 | 431.649,552 301.245,868 | 4 | 431.648,965 301.245,771 | 0.595 |

| Punct început | X / Y | Punct sfârșit | X / Y | Lungime segment (** (m) |
|---------------|----------------------------|---------------|----------------------------|-------------------------|
| 4 | 431.648,965 301.245,771 | 5 | 431.649,16 301.244,587 | 1.2 |
| 5 | 431.649,16 301.244,587 | 6 | 431.650,344 301.244,782 | 1.2 |
| 6 | 431.650,344 301.244,782 | 7 | 431.650,149 301.245,966 | 1.2 |
| 7 | 431.650,149 301.245,966 | 8 | 431.649,557 301.245,868 | 0.6 |
| 8 | 431.649,557 301.245,868 | 1 | 431.649,881 301.247,984 | 2.141 |

** Lungimile segmentelor sunt determinate în planul de proiecție Stereo 70 și sunt rotunjite la 1 milimetru.

*** Distanța dintre puncte este formată din segmente cumulate ce sunt mai mici decât valoarea 1 milimetru.

**DATE DESPRE IMOBILUL NR. 4395**

Oficiul de Cadastru și Publicitate Imobiliară DOLJ
Biroul de Cadastru și Publicitate Imobiliară Craiova

A. Partea I. Descrierea imobilului

TEREN Extravilan

Adresa: Jud. Dolj, T17/1 P185/1

| Nr. Crt | Nr cadastral Nr. topografic | Suprafața* (mp) | Observații / Referințe |
|---------|-----------------------------|-----------------|--|
| A1 | | 1 | Sector cadastral:30 Teren neimprejmuit; LEA 20 kV LEU - ROBANEȘTI |

Construcții

| Crt | Nr cadastral Nr. topografic | Adresa | Observații / Referințe |
|------|-----------------------------|-----------|---|
| A1.1 | | Jud. Dolj | Nr. niveluri:1; S. construita la sol:1 mp; Stalp electric |

B. Partea II. Proprietari și acte

| Inscrieri privitoare la dreptul de proprietate și alte drepturi reale | Referințe |
|--|--|
| / | |
| Act Normativ nr. Legea 123, din 10/07/2012 emis de PARLAMENTUL ROMANIEI; | |
| B1 | Intabulare, drept de PROPRIETATE, dobandit prin Lege, cota actuala 1/1, cota initiala 1/1 1) STATUL ROMAN - DOMENIUL PUBLIC, CIF:9999999999999, LIPSA CUI |
| Act Administrativ nr. Contract de Concesiune nr. 6, din 20/06/2005 emis de Ministerul Economiei si Comertului (Act aditional nr.1 din 04.03.2016); | |
| B2 | Intabulare, drept de CONCESIUNE pe o perioada de 49 de ani, dobandit prin Lege, cota actuala 1/1, cota initiala 1/1 1) CEZ DISTRIBUTIE SA, CIF:14491102 |

C. Partea III. SARCINI .

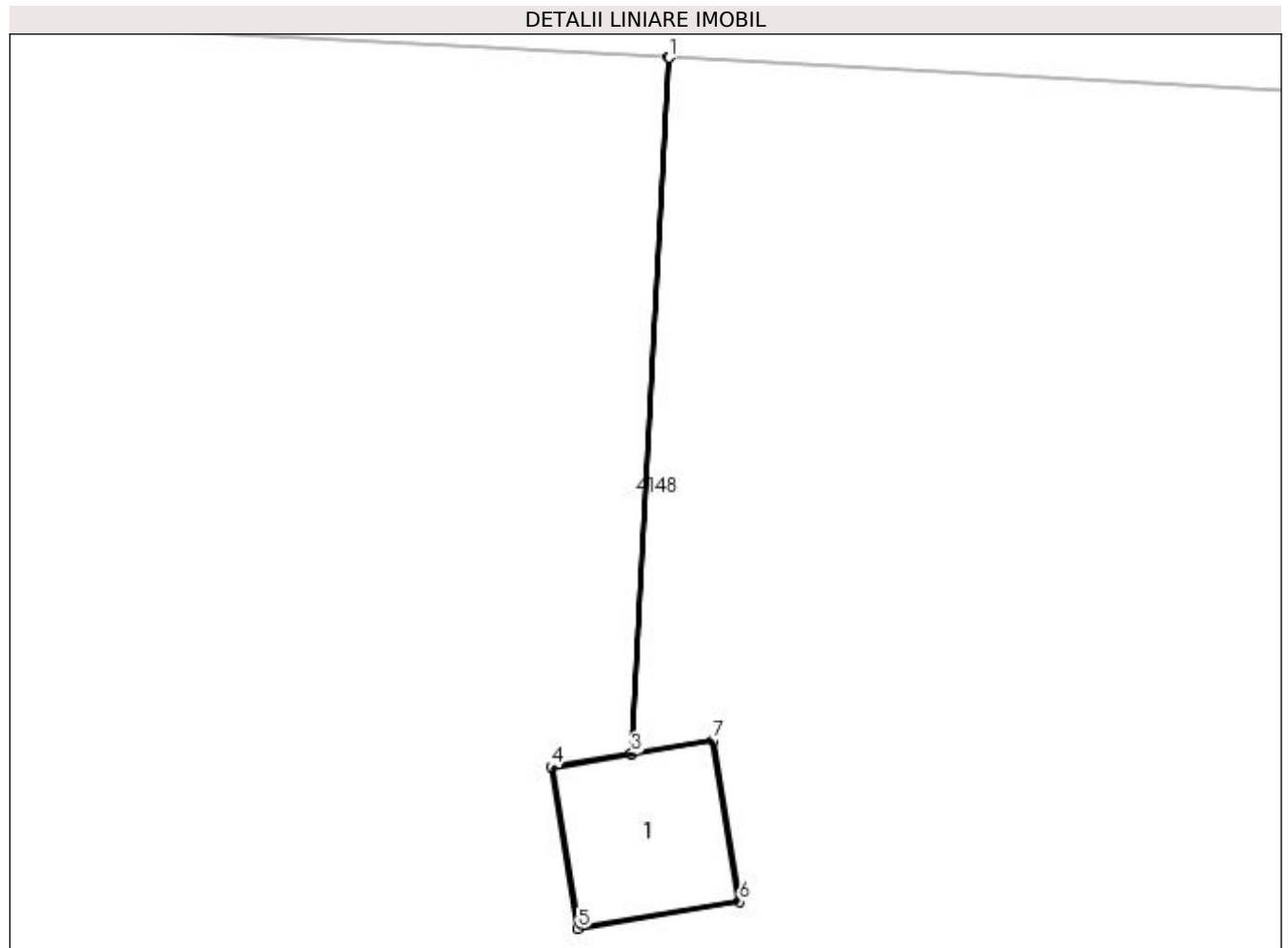
| Inscrieri privind dezmembramintele dreptului de proprietate, drepturi reale de garanție și sarcini | Referințe |
|--|-----------|
| NU SUNT | |

Anexa Nr. 1 La Partea I

Teren

| Nr cadastral | Suprafața (mp)* | Observații / Referințe |
|--------------|-----------------|---------------------------|
| | 1 | LEA 20 kV LEU - ROBANEȘTI |

* Suprafața este determinată în planul de proiecție Stereo 70.



Date referitoare la teren

| Crt | Categorie folosință | Intra vilan | Suprafața (mp) | Tarla | Parcelă | Nr. topo | Observații / Referințe |
|-----|---------------------|-------------|----------------|-------|---------|----------|------------------------|
| 1 | curți construcții | NU | 1 | 17/1 | 185/1 | - | |

Date referitoare la construcții

| Crt | Număr | Destinație construcție | Supraf. (mp) | Situație juridică | Observații / Referințe |
|------|-------|--------------------------------------|--------------|-------------------|---|
| A1.1 | | construcții industriale și edilitare | 1 | Cu acte | Nr. niveluri:1; S. construită la sol:1 mp; Stalp electric |

Lungime Segmente

1) Valorile lungimilor segmentelor sunt obținute din proiecție în plan.

| Punct început | X / Y | Punct sfârșit | X / Y | Lungime segment (** (m) |
|---------------|----------------------------|---------------|----------------------------|-------------------------|
| 1 | 430.899,913 301.127,515 | 2 | 430.899,908 301.127,515 | 0.005 |
| 2 | 430.899,908 301.127,515 | 3 | 430.899,636 301.122,412 | 5.11 |
| 3 | 430.899,636 301.122,412 | 4 | 430.899,049 301.122,315 | 0.595 |

| Punct început | X / Y | Punct sfârșit | X / Y | Lungime segment (** (m) |
|---------------|----------------------------|---------------|----------------------------|-------------------------|
| 4 | 430.899,049 301.122,315 | 5 | 430.899,245 301.121,131 | 1.2 |
| 5 | 430.899,245 301.121,131 | 6 | 430.900,429 301.121,327 | 1.2 |
| 6 | 430.900,429 301.121,327 | 7 | 430.900,233 301.122,511 | 1.2 |
| 7 | 430.900,233 301.122,511 | 8 | 430.899,641 301.122,413 | 0.6 |
| 8 | 430.899,641 301.122,413 | 1 | 430.899,913 301.127,515 | 5.109 |

** Lungimile segmentelor sunt determinate în planul de proiecție Stereo 70 și sunt rotunjite la 1 milimetru.

*** Distanța dintre puncte este formată din segmente cumulate ce sunt mai mici decât valoarea 1 milimetru.

**DATE DESPRE IMOBILUL NR. 4396**

Oficiul de Cadastru și Publicitate Imobiliară DOLJ
Biroul de Cadastru și Publicitate Imobiliară Craiova

A. Partea I. Descrierea imobilului

TEREN Extravilan

Adresa: Jud. Dolj, T17/1 P185/2

| Nr. Crt | Nr cadastral Nr. topografic | Suprafața* (mp) | Observații / Referințe |
|---------|-----------------------------|-----------------|--|
| A1 | | 1 | Sector cadastral:30 Teren neimprejmuit; LEA 20 kV LEU - ROBANEȘTI |

Construcții

| Crt | Nr cadastral Nr. topografic | Adresa | Observații / Referințe |
|------|-----------------------------|-----------|---|
| A1.1 | | Jud. Dolj | Nr. niveluri:1; S. construita la sol:1 mp; Stalp electric |

B. Partea II. Proprietari și acte

| Inscrieri privitoare la dreptul de proprietate și alte drepturi reale | Referințe |
|--|--|
| / | |
| Act Normativ nr. Legea 123, din 10/07/2012 emis de PARLAMENTUL ROMANIEI; | |
| B1 | Intabulare, drept de PROPRIETATE, dobandit prin Lege, cota actuala 1/1, cota initiala 1/1 1) STATUL ROMAN - DOMENIUL PUBLIC, CIF:9999999999999, LIPSA CUI |
| Act Administrativ nr. Contract de Concesiune nr. 6, din 20/06/2005 emis de Ministerul Economiei si Comertului (Act aditional nr.1 din 04.03.2016); | |
| B2 | Intabulare, drept de CONCESIUNE pe o perioada de 49 de ani, dobandit prin Lege, cota actuala 1/1, cota initiala 1/1 1) CEZ DISTRIBUTIE SA, CIF:14491102 |

C. Partea III. SARCINI .

| Inscrieri privind dezmembramintele dreptului de proprietate, drepturi reale de garanție și sarcini | Referințe |
|--|-----------|
| NU SUNT | |

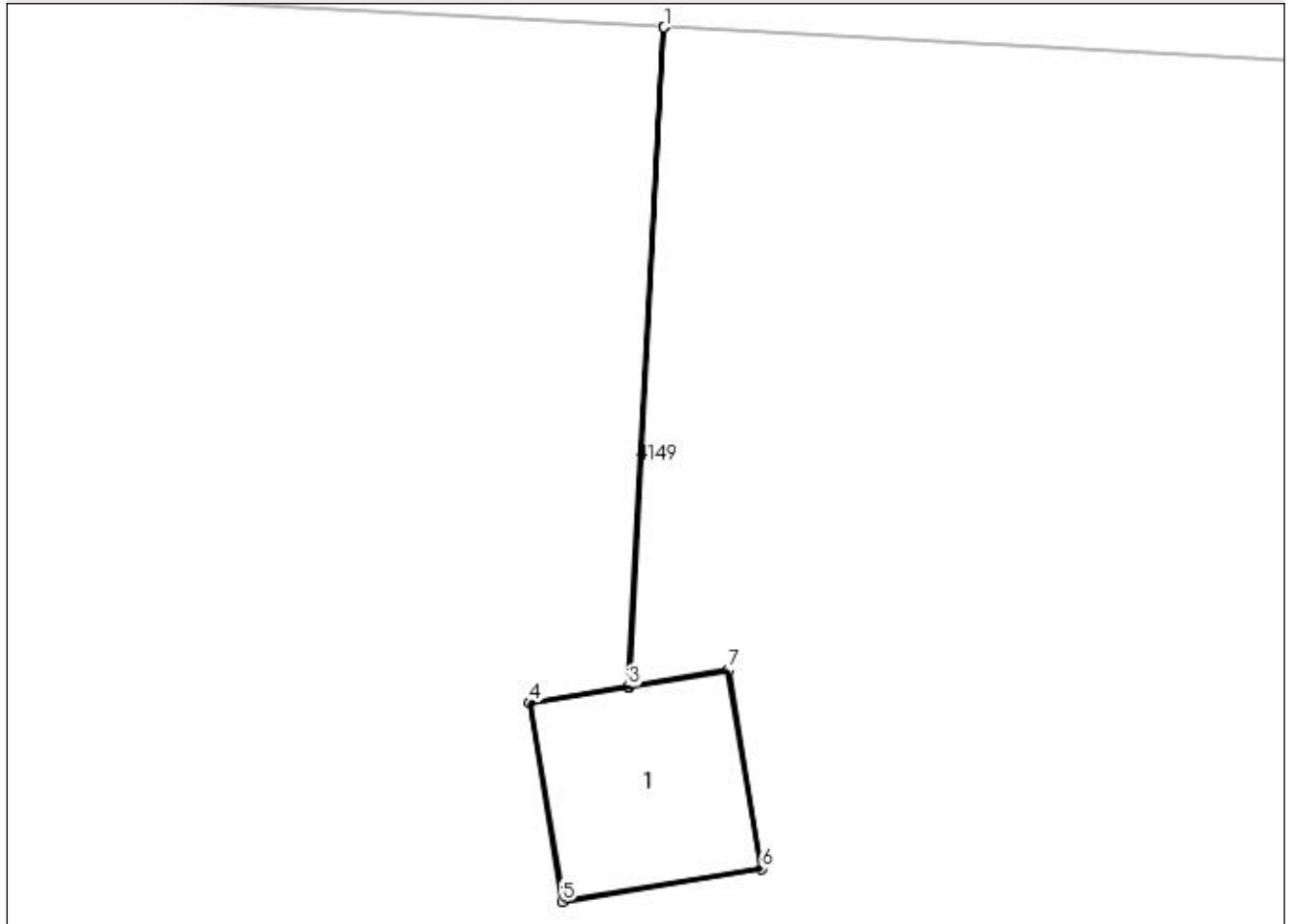
Anexa Nr. 1 La Partea I

Teren

| Nr cadastral | Suprafața (mp)* | Observații / Referințe |
|--------------|-----------------|---------------------------|
| | 1 | LEA 20 kV LEU - ROBANEȘTI |

* Suprafața este determinată în planul de proiecție Stereo 70.

DETALII LINIARE IMOBIL



Date referitoare la teren

| Crt | Categorie folosință | Intra vilan | Suprafața (mp) | Tarla | Parcelă | Nr. topo | Observații / Referințe |
|-----|---------------------|-------------|----------------|-------|---------|----------|------------------------|
| 1 | curți construcții | NU | 1 | 17/1 | 185/2 | - | |

Date referitoare la construcții

| Crt | Număr | Destinație construcție | Supraf. (mp) | Situație juridică | Observații / Referințe |
|------|-------|--------------------------------------|--------------|-------------------|---|
| A1.1 | | construcții industriale și edilitare | 1 | Cu acte | Nr. niveluri:1; S. construită la sol:1 mp; Stalp electric |

Lungime Segmente

1) Valorile lungimilor segmentelor sunt obținute din proiecție în plan.

| Punct început | X / Y | Punct sfârșit | X / Y | Lungime segment (** (m) |
|---------------|----------------------------|---------------|----------------------------|-------------------------|
| 1 | 430.979,298 301.139,456 | 2 | 430.979,293 301.139,456 | 0.005 |
| 2 | 430.979,293 301.139,456 | 3 | 430.979,084 301.135,531 | 3.931 |
| 3 | 430.979,084 301.135,531 | 4 | 430.978,497 301.135,434 | 0.595 |

| Punct început | X / Y | Punct sfârșit | X / Y | Lungime segment (** (m) |
|---------------|----------------------------|---------------|----------------------------|-------------------------|
| 4 | 430.978,497 301.135,434 | 5 | 430.978,692 301.134,25 | 1.2 |
| 5 | 430.978,692 301.134,25 | 6 | 430.979,876 301.134,446 | 1.2 |
| 6 | 430.979,876 301.134,446 | 7 | 430.979,681 301.135,63 | 1.2 |
| 7 | 430.979,681 301.135,63 | 8 | 430.979,089 301.135,532 | 0.6 |
| 8 | 430.979,089 301.135,532 | 1 | 430.979,298 301.139,456 | 3.93 |

** Lungimile segmentelor sunt determinate în planul de proiecție Stereo 70 și sunt rotunjite la 1 milimetru.

*** Distanța dintre puncte este formată din segmente cumulate ce sunt mai mici decât valoarea 1 milimetru.

**DATE DESPRE IMOBILUL NR. 4397**

Oficiul de Cadastru și Publicitate Imobiliară DOLJ
Biroul de Cadastru și Publicitate Imobiliară Craiova

A. Partea I. Descrierea imobilului

TEREN Extravilan

Adresa: Jud. Dolj, T17/1 P187/1

| Nr. Crt | Nr cadastral Nr. topografic | Suprafața* (mp) | Observații / Referințe |
|---------|-----------------------------|-----------------|--|
| A1 | | 2 | Sector cadastral:30 Teren neimprejmuit; LEA 20 kV LEU - ROBANEȘTI |

Construcții

| Crt | Nr cadastral Nr. topografic | Adresa | Observații / Referințe |
|------|-----------------------------|-----------|---|
| A1.1 | | Jud. Dolj | Nr. niveluri:1; S. construita la sol:1 mp; Stalp electric |

B. Partea II. Proprietari și acte

| Inscrieri privitoare la dreptul de proprietate și alte drepturi reale | Referințe |
|--|--|
| / | |
| Act Normativ nr. Legea 123, din 10/07/2012 emis de PARLAMENTUL ROMANIEI; | |
| B1 | Intabulare, drept de PROPRIETATE, dobandit prin Lege, cota actuala 1/1, cota initiala 1/1 1) STATUL ROMAN - DOMENIUL PUBLIC, CIF:9999999999999, LIPSA CUI |
| Act Administrativ nr. Contract de Concesiune nr. 6, din 20/06/2005 emis de Ministerul Economiei si Comertului (Act aditional nr.1 din 04.03.2016); | |
| B2 | Intabulare, drept de CONCESIUNE pe o perioada de 49 de ani, dobandit prin Lege, cota actuala 1/1, cota initiala 1/1 1) CEZ DISTRIBUTIE SA, CIF:14491102 |

C. Partea III. SARCINI .

| Inscrieri privind dezmembramintele dreptului de proprietate, drepturi reale de garanție și sarcini | Referințe |
|--|-----------|
| NU SUNT | |

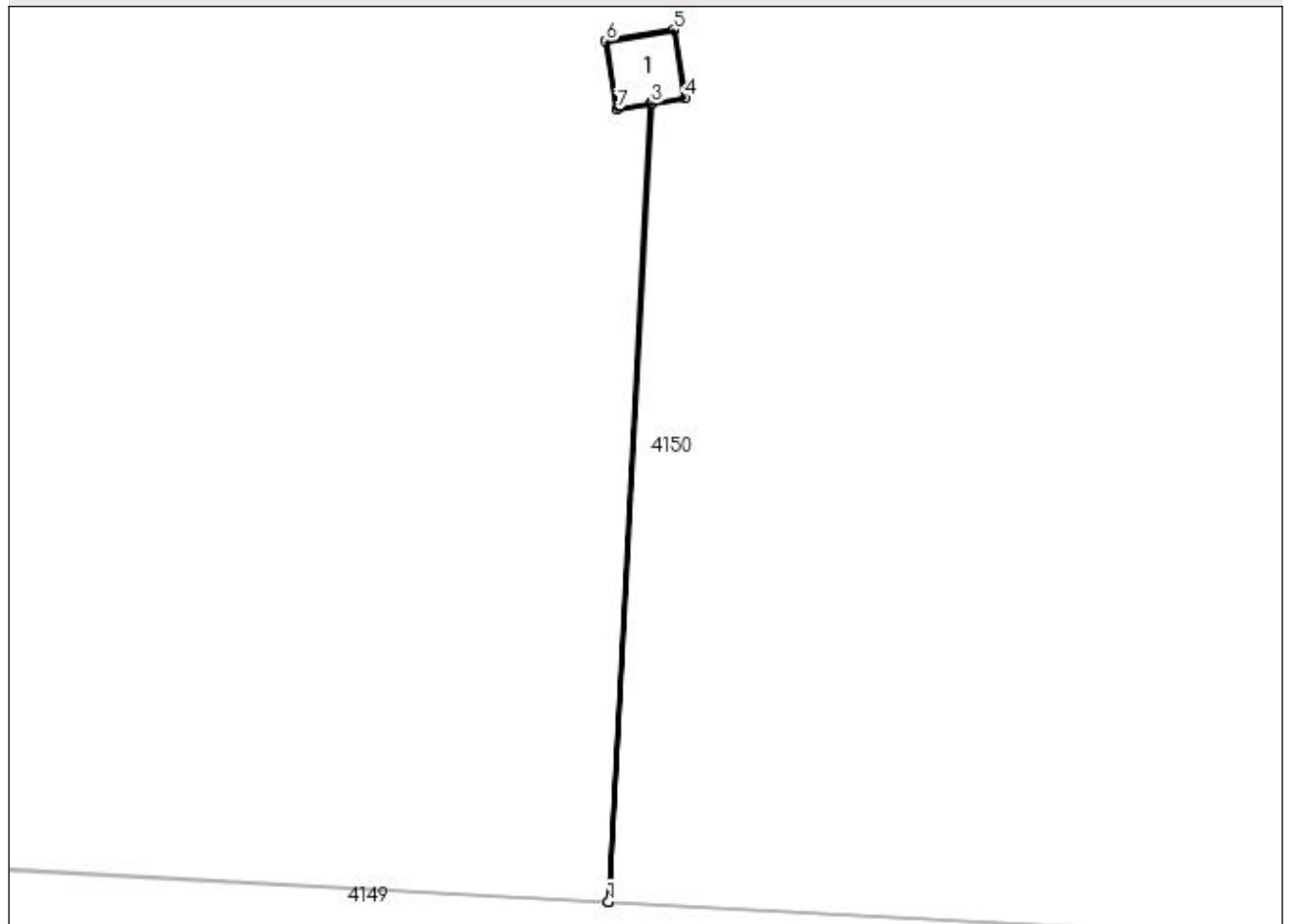
Anexa Nr. 1 La Partea I

Teren

| Nr cadastral | Suprafața (mp)* | Observații / Referințe |
|--------------|-----------------|---------------------------|
| | 2 | LEA 20 kV LEU - ROBANEȘTI |

* Suprafața este determinată în planul de proiecție Stereo 70.

DETALII LINIARE IMOBIL



Date referitoare la teren

| Crt | Categorie folosință | Intra vilan | Suprafața (mp) | Tarla | Parcelă | Nr. topo | Observații / Referințe |
|-----|---------------------|-------------|----------------|-------|---------|----------|------------------------|
| 1 | curți construcții | NU | 2 | 17/1 | 187/1 | - | |

Date referitoare la construcții

| Crt | Număr | Destinație construcție | Supraf. (mp) | Situație juridică | Observații / Referințe |
|------|-------|--------------------------------------|--------------|-------------------|---|
| A1.1 | | construcții industriale și edilitare | 1 | Cu acte | Nr. niveluri:1; S. construită la sol:1 mp; Stalp electric |

Lungime Segmente

1) Valorile lungimilor segmentelor sunt obținute din proiecție în plan.

| Punct început | X / Y | Punct sfârșit | X / Y | Lungime segment (** (m) |
|---------------|----------------------------|---------------|----------------------------|-------------------------|
| 1 | 431.065,637 301.134,861 | 2 | 431.065,642 301.134,86 | 0.005 |
| 2 | 431.065,642 301.134,86 | 3 | 431.066,38 301.148,729 | 13.889 |
| 3 | 431.066,38 301.148,729 | 4 | 431.066,967 301.148,826 | 0.595 |

| Punct început | X / Y | Punct sfârșit | X / Y | Lungime segment (** (m) |
|---------------|----------------------------|---------------|----------------------------|-------------------------|
| 4 | 431.066,967 301.148,826 | 5 | 431.066,772 301.150,01 | 1.2 |
| 5 | 431.066,772 301.150,01 | 6 | 431.065,588 301.149,815 | 1.2 |
| 6 | 431.065,588 301.149,815 | 7 | 431.065,783 301.148,631 | 1.2 |
| 7 | 431.065,783 301.148,631 | 8 | 431.066,375 301.148,728 | 0.6 |
| 8 | 431.066,375 301.148,728 | 1 | 431.065,637 301.134,861 | 13.887 |

** Lungimile segmentelor sunt determinate în planul de proiecție Stereo 70 și sunt rotunjite la 1 milimetru.

*** Distanța dintre puncte este formată din segmente cumulate ce sunt mai mici decât valoarea 1 milimetru.

**DATE DESPRE IMOBILUL NR. 4398**

Oficiul de Cadastru și Publicitate Imobiliară DOLJ
Biroul de Cadastru și Publicitate Imobiliară Craiova

A. Partea I. Descrierea imobilului

TEREN Extravilan

Adresa: Jud. Dolj, T17/1 P187/2

| Nr. Crt | Nr cadastral Nr. topografic | Suprafața* (mp) | Observații / Referințe |
|---------|-----------------------------|-----------------|--|
| A1 | | 1 | Sector cadastral:30 Teren neimprejmuit; LEA 20 kV LEU - ROBANEȘTI |

Construcții

| Crt | Nr cadastral Nr. topografic | Adresa | Observații / Referințe |
|------|-----------------------------|-----------|---|
| A1.1 | | Jud. Dolj | Nr. niveluri:1; S. construita la sol:1 mp; Stalp electric |

B. Partea II. Proprietari și acte

| Inscrieri privitoare la dreptul de proprietate și alte drepturi reale | Referințe |
|--|--|
| / | |
| Act Normativ nr. Legea 123, din 10/07/2012 emis de PARLAMENTUL ROMANIEI; | |
| B1 | Intabulare, drept de PROPRIETATE, dobandit prin Lege, cota actuala 1/1, cota initiala 1/1 1) STATUL ROMAN - DOMENIUL PUBLIC, CIF:9999999999999, LIPSA CUI |
| Act Administrativ nr. Contract de Concesiune nr. 6, din 20/06/2005 emis de Ministerul Economiei si Comertului (Act aditional nr.1 din 04.03.2016); | |
| B2 | Intabulare, drept de CONCESIUNE pe o perioada de 49 de ani, dobandit prin Lege, cota actuala 1/1, cota initiala 1/1 1) CEZ DISTRIBUTIE SA, CIF:14491102 |

C. Partea III. SARCINI .

| Inscrieri privind dezmembramintele dreptului de proprietate, drepturi reale de garanție și sarcini | Referințe |
|--|-----------|
| NU SUNT | |

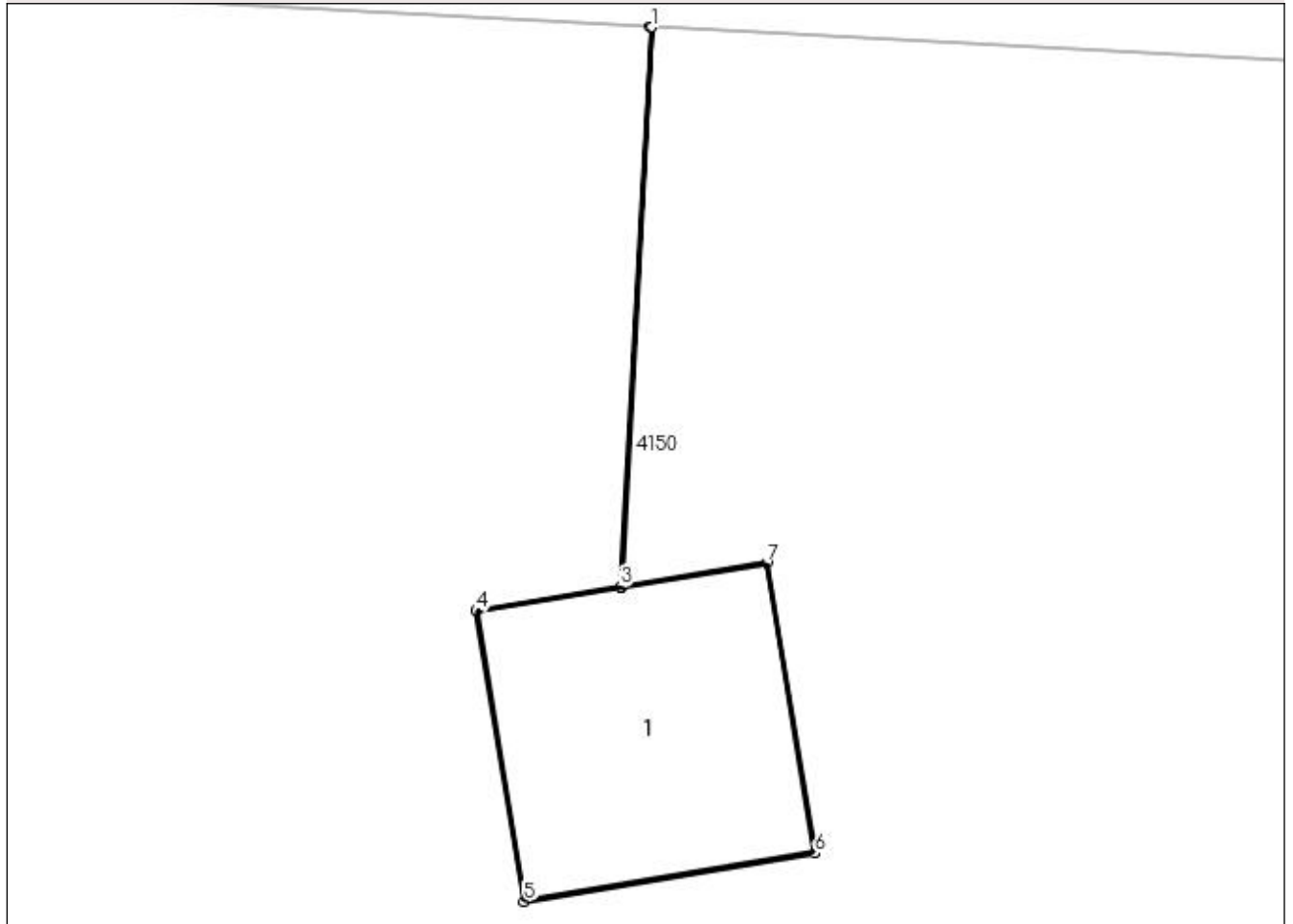
Anexa Nr. 1 La Partea I

Teren

| Nr cadastral | Suprafața (mp)* | Observații / Referințe |
|--------------|-----------------|---------------------------|
| | 1 | LEA 20 kV LEU - ROBANEȘTI |

* Suprafața este determinată în planul de proiecție Stereo 70.

DETALII LINIARE IMOBIL



Date referitoare la teren

| Crt | Categorie folosință | Intra vilan | Suprafața (mp) | Tarla | Parcelă | Nr. topo | Observații / Referințe |
|-----|---------------------|-------------|----------------|-------|---------|----------|------------------------|
| 1 | curți construcții | NU | 1 | 17/1 | 187/2 | - | |

Date referitoare la construcții

| Crt | Număr | Destinație construcție | Supraf. (mp) | Situație juridică | Observații / Referințe |
|------|-------|--------------------------------------|--------------|-------------------|---|
| A1.1 | | construcții industriale și edilitare | 1 | Cu acte | Nr. niveluri:1; S. construită la sol:1 mp; Stalp electric |

Lungime Segmente

1) Valorile lungimilor segmentelor sunt obținute din proiecție în plan.

| Punct început | X / Y | Punct sfârșit | X / Y | Lungime segment (** (m) |
|---------------|----------------------------|---------------|----------------------------|-------------------------|
| 1 | 431.149,41 301.165,916 | 2 | 431.149,405 301.165,916 | 0.005 |
| 2 | 431.149,405 301.165,916 | 3 | 431.149,284 301.163,635 | 2.284 |
| 3 | 431.149,284 301.163,635 | 4 | 431.148,697 301.163,538 | 0.595 |

| Punct început | X / Y | Punct sfârșit | X / Y | Lungime segment (** (m) |
|---------------|----------------------------|---------------|----------------------------|-------------------------|
| 4 | 431.148,697 301.163,538 | 5 | 431.148,893 301.162,354 | 1.2 |
| 5 | 431.148,893 301.162,354 | 6 | 431.150,077 301.162,55 | 1.2 |
| 6 | 431.150,077 301.162,55 | 7 | 431.149,881 301.163,734 | 1.2 |
| 7 | 431.149,881 301.163,734 | 8 | 431.149,289 301.163,636 | 0.6 |
| 8 | 431.149,289 301.163,636 | 1 | 431.149,41 301.165,916 | 2.283 |

** Lungimile segmentelor sunt determinate în planul de proiecție Stereo 70 și sunt rotunjite la 1 milimetru.

*** Distanța dintre puncte este formată din segmente cumulate ce sunt mai mici decât valoarea 1 milimetru.

**DATE DESPRE IMOBILUL NR. 4399**

Oficiul de Cadastru și Publicitate Imobiliară DOLJ
Biroul de Cadastru și Publicitate Imobiliară Craiova

A. Partea I. Descrierea imobilului

TEREN Extravilan

Adresa: Jud. Dolj, T17/1 P188/2

| Nr. Crt | Nr cadastral Nr. topografic | Suprafața* (mp) | Observații / Referințe |
|---------|-----------------------------|-----------------|--|
| A1 | | 2 | Sector cadastral:30 Teren neimprejmuit; LEA 20 kV LEU - ROBANEȘTI |

Construcții

| Crt | Nr cadastral Nr. topografic | Adresa | Observații / Referințe |
|------|-----------------------------|-----------|---|
| A1.1 | | Jud. Dolj | Nr. niveluri:1; S. construita la sol:1 mp; Stalp electric |

B. Partea II. Proprietari și acte

| Inscrieri privitoare la dreptul de proprietate și alte drepturi reale | Referințe |
|--|--|
| / | |
| Act Normativ nr. Legea 123, din 10/07/2012 emis de PARLAMENTUL ROMANIEI; | |
| B1 | Intabulare, drept de PROPRIETATE, dobandit prin Lege, cota actuala 1/1, cota initiala 1/1 1) STATUL ROMAN - DOMENIUL PUBLIC, CIF:9999999999999, LIPSA CUI |
| Act Administrativ nr. Contract de Concesiune nr. 6, din 20/06/2005 emis de Ministerul Economiei si Comertului (Act aditional nr.1 din 04.03.2016); | |
| B2 | Intabulare, drept de CONCESIUNE pe o perioada de 49 de ani, dobandit prin Lege, cota actuala 1/1, cota initiala 1/1 1) CEZ DISTRIBUTIE SA, CIF:14491102 |

C. Partea III. SARCINI .

| Inscrieri privind dezmembramintele dreptului de proprietate, drepturi reale de garanție și sarcini | Referințe |
|--|-----------|
| NU SUNT | |

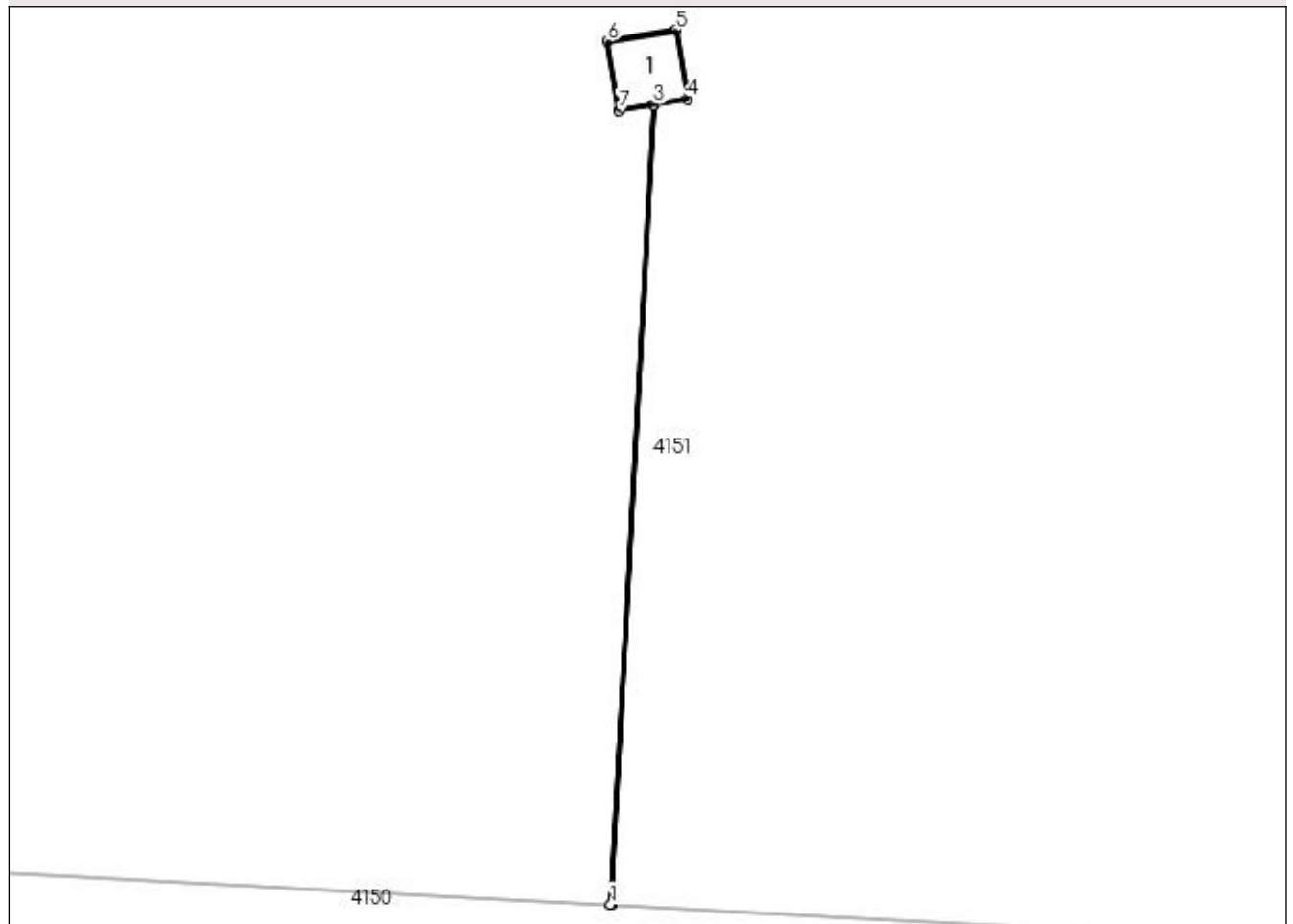
Anexa Nr. 1 La Partea I

Teren

| Nr cadastral | Suprafața (mp)* | Observații / Referințe |
|--------------|-----------------|---------------------------|
| | 2 | LEA 20 kV LEU - ROBANEȘTI |

* Suprafața este determinată în planul de proiecție Stereo 70.

DETALII LINIARE IMOBIL



Date referitoare la teren

| Crt | Categorie folosință | Intra vilan | Suprafața (mp) | Tarla | Parcelă | Nr. topo | Observații / Referințe |
|-----|---------------------|-------------|----------------|-------|---------|----------|------------------------|
| 1 | curți construcții | NU | 2 | 17/1 | 188/2 | - | |

Date referitoare la construcții

| Crt | Număr | Destinație construcție | Supraf. (mp) | Situație juridică | Observații / Referințe |
|------|-------|--------------------------------------|--------------|-------------------|---|
| A1.1 | | construcții industriale și edilitare | 1 | Cu acte | Nr. niveluri:1; S. construită la sol:1 mp; Stalp electric |

Lungime Segmente

1) Valorile lungimilor segmentelor sunt obținute din proiecție în plan.

| Punct început | X / Y | Punct sfârșit | X / Y | Lungime segment (** (m) |
|---------------|----------------------------|---------------|----------------------------|-------------------------|
| 1 | 431.227,791 301.161,744 | 2 | 431.227,796 301.161,744 | 0.005 |
| 2 | 431.227,796 301.161,744 | 3 | 431.228,528 301.175,504 | 13.779 |
| 3 | 431.228,528 301.175,504 | 4 | 431.229,115 301.175,601 | 0.595 |

| Punct început | X / Y | Punct sfârșit | X / Y | Lungime segment (** (m) |
|---------------|----------------------------|---------------|----------------------------|-------------------------|
| 4 | 431.229,115 301.175,601 | 5 | 431.228,92 301.176,785 | 1.2 |
| 5 | 431.228,92 301.176,785 | 6 | 431.227,736 301.176,589 | 1.2 |
| 6 | 431.227,736 301.176,589 | 7 | 431.227,931 301.175,405 | 1.2 |
| 7 | 431.227,931 301.175,405 | 8 | 431.228,523 301.175,503 | 0.6 |
| 8 | 431.228,523 301.175,503 | 1 | 431.227,791 301.161,744 | 13.778 |

** Lungimile segmentelor sunt determinate în planul de proiecție Stereo 70 și sunt rotunjite la 1 milimetru.

*** Distanța dintre puncte este formată din segmente cumulate ce sunt mai mici decât valoarea 1 milimetru.

**DATE DESPRE IMOBILUL NR. 4400**

Oficiul de Cadastru și Publicitate Imobiliară DOLJ
Biroul de Cadastru și Publicitate Imobiliară Craiova

A. Partea I. Descrierea imobilului

TEREN Extravilan

Adresa: Jud. Dolj, T17/1 P188/3

| Nr. Crt | Nr cadastral Nr. topografic | Suprafața* (mp) | Observații / Referințe |
|---------|-----------------------------|-----------------|--|
| A1 | | 2 | Sector cadastral:30 Teren neimprejmuit; LEA 20 kV LEU - ROBANEȘTI |

Construcții

| Crt | Nr cadastral Nr. topografic | Adresa | Observații / Referințe |
|------|-----------------------------|-----------|---|
| A1.1 | | Jud. Dolj | Nr. niveluri:1; S. construita la sol:1 mp; Stalp electric |

B. Partea II. Proprietari și acte

| Inscrieri privitoare la dreptul de proprietate și alte drepturi reale | Referințe |
|--|--|
| / | |
| Act Normativ nr. Legea 123, din 10/07/2012 emis de PARLAMENTUL ROMANIEI; | |
| B1 | Intabulare, drept de PROPRIETATE, dobandit prin Lege, cota actuala 1/1, cota initiala 1/1 1) STATUL ROMAN - DOMENIUL PUBLIC, CIF:9999999999999, LIPSA CUI |
| Act Administrativ nr. Contract de Concesiune nr. 6, din 20/06/2005 emis de Ministerul Economiei si Comertului (Act aditional nr.1 din 04.03.2016); | |
| B2 | Intabulare, drept de CONCESIUNE pe o perioada de 49 de ani, dobandit prin Lege, cota actuala 1/1, cota initiala 1/1 1) CEZ DISTRIBUTIE SA, CIF:14491102 |

C. Partea III. SARCINI .

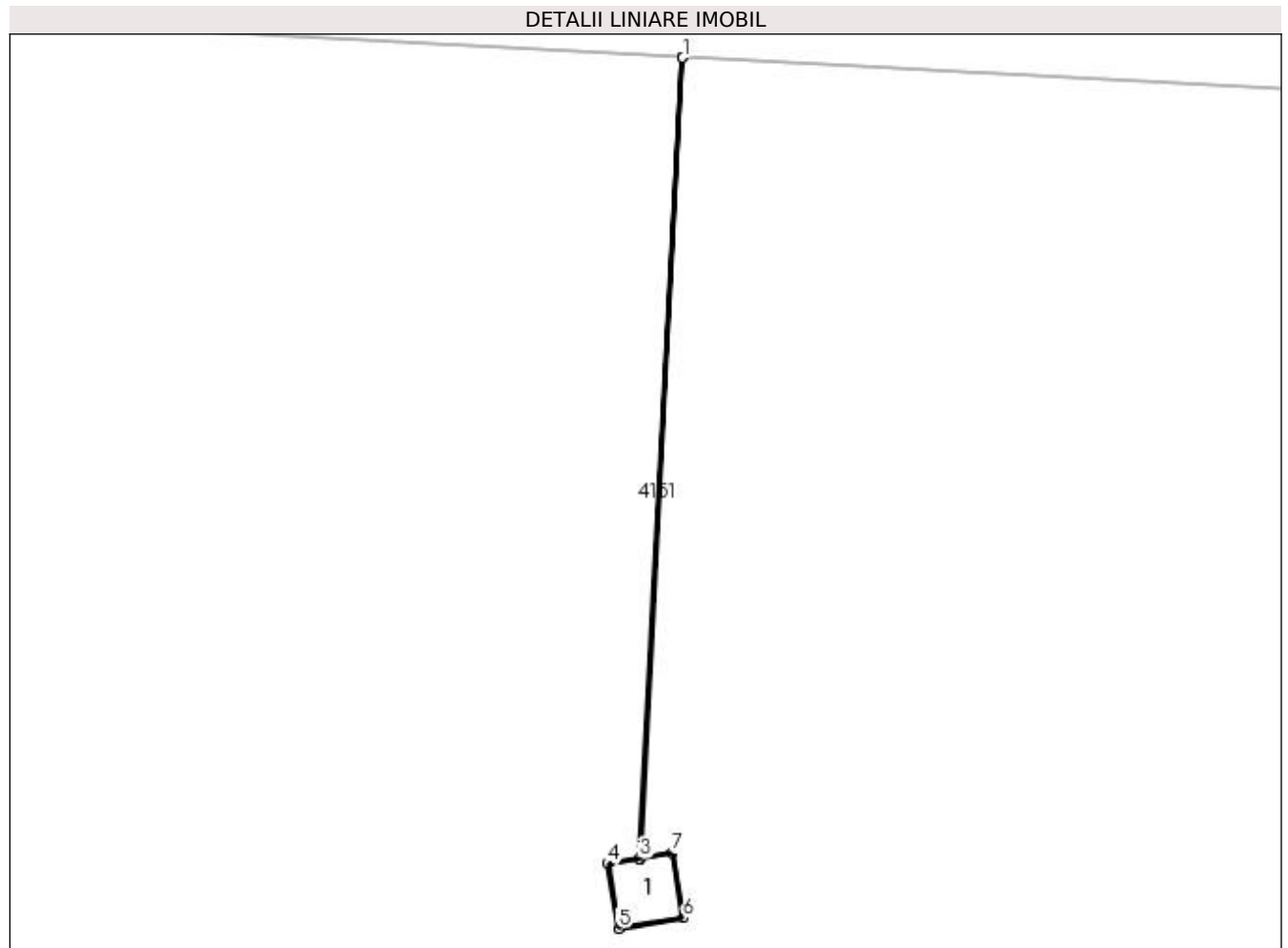
| Inscrieri privind dezmembramintele dreptului de proprietate, drepturi reale de garanție și sarcini | Referințe |
|--|-----------|
| NU SUNT | |

Anexa Nr. 1 La Partea I

Teren

| Nr cadastral | Suprafaţa (mp)* | Observații / Referințe |
|--------------|-----------------|---------------------------|
| | 2 | LEA 20 kV LEU - ROBANEȘTI |

* Suprafața este determinată în planul de proiecție Stereo 70.



Date referitoare la teren

| Crt | Categorie folosință | Intra vilan | Suprafața (mp) | Tarla | Parcelă | Nr. topo | Observații / Referințe |
|-----|---------------------|-------------|----------------|-------|---------|----------|------------------------|
| 1 | curți construcții | NU | 2 | 17/1 | 188/3 | - | |

Date referitoare la construcții

| Crt | Număr | Destinație construcție | Supraf. (mp) | Situație juridică | Observații / Referințe |
|------|-------|--------------------------------------|--------------|-------------------|---|
| A1.1 | | construcții industriale și edilitare | 1 | Cu acte | Nr. niveluri:1; S. construită la sol:1 mp; Stalp electric |

Lungime Segmente

1) Valorile lungimilor segmentelor sunt obținute din proiecție în plan.

| Punct început | X / Y | Punct sfârșit | X / Y | Lungime segment (** (m) |
|---------------|----------------------------|---------------|----------------------------|-------------------------|
| 1 | 431.316,559 301.205,763 | 2 | 431.316,554 301.205,763 | 0.005 |
| 2 | 431.316,554 301.205,763 | 3 | 431.315,775 301.191,127 | 14.657 |
| 3 | 431.315,775 301.191,127 | 4 | 431.315,188 301.191,03 | 0.595 |

| Punct început | X / Y | Punct sfârșit | X / Y | Lungime segment (** (m) |
|---------------|----------------------------|---------------|----------------------------|-------------------------|
| 4 | 431.315,188 301.191,03 | 5 | 431.315,384 301.189,846 | 1.2 |
| 5 | 431.315,384 301.189,846 | 6 | 431.316,568 301.190,041 | 1.2 |
| 6 | 431.316,568 301.190,041 | 7 | 431.316,372 301.191,225 | 1.2 |
| 7 | 431.316,372 301.191,225 | 8 | 431.315,78 301.191,128 | 0.6 |
| 8 | 431.315,78 301.191,128 | 1 | 431.316,559 301.205,763 | 14.656 |

** Lungimile segmentelor sunt determinate în planul de proiecție Stereo 70 și sunt rotunjite la 1 milimetru.

*** Distanța dintre puncte este formată din segmente cumulate ce sunt mai mici decât valoarea 1 milimetru.

**DATE DESPRE IMOBILUL NR. 4401**

Oficiul de Cadastru și Publicitate Imobiliară DOLJ
Biroul de Cadastru și Publicitate Imobiliară Craiova

A. Partea I. Descrierea imobilului

TEREN Extravilan

Adresa: Jud. Dolj, T17/1 P188/4

| Nr. Crt | Nr cadastral Nr. topografic | Suprafața* (mp) | Observații / Referințe |
|---------|-----------------------------|-----------------|--|
| A1 | | 1 | Sector cadastral:30 Teren neimprejmuit; LEA 20 kV LEU - ROBANEȘTI |

Construcții

| Crt | Nr cadastral Nr. topografic | Adresa | Observații / Referințe |
|------|-----------------------------|-----------|---|
| A1.1 | | Jud. Dolj | Nr. niveluri:1; S. construita la sol:1 mp; Stalp electric |

B. Partea II. Proprietari și acte

| Inscrieri privitoare la dreptul de proprietate și alte drepturi reale | Referințe |
|--|--|
| / | |
| Act Normativ nr. Legea 123, din 10/07/2012 emis de PARLAMENTUL ROMANIEI; | |
| B1 | Intabulare, drept de PROPRIETATE, dobandit prin Lege, cota actuala 1/1, cota initiala 1/1 1) STATUL ROMAN - DOMENIUL PUBLIC, CIF:9999999999999, LIPSA CUI |
| Act Administrativ nr. Contract de Concesiune nr. 6, din 20/06/2005 emis de Ministerul Economiei si Comertului (Act aditional nr.1 din 04.03.2016); | |
| B2 | Intabulare, drept de CONCESIUNE pe o perioada de 49 de ani, dobandit prin Lege, cota actuala 1/1, cota initiala 1/1 1) CEZ DISTRIBUTIE SA, CIF:14491102 |

C. Partea III. SARCINI .

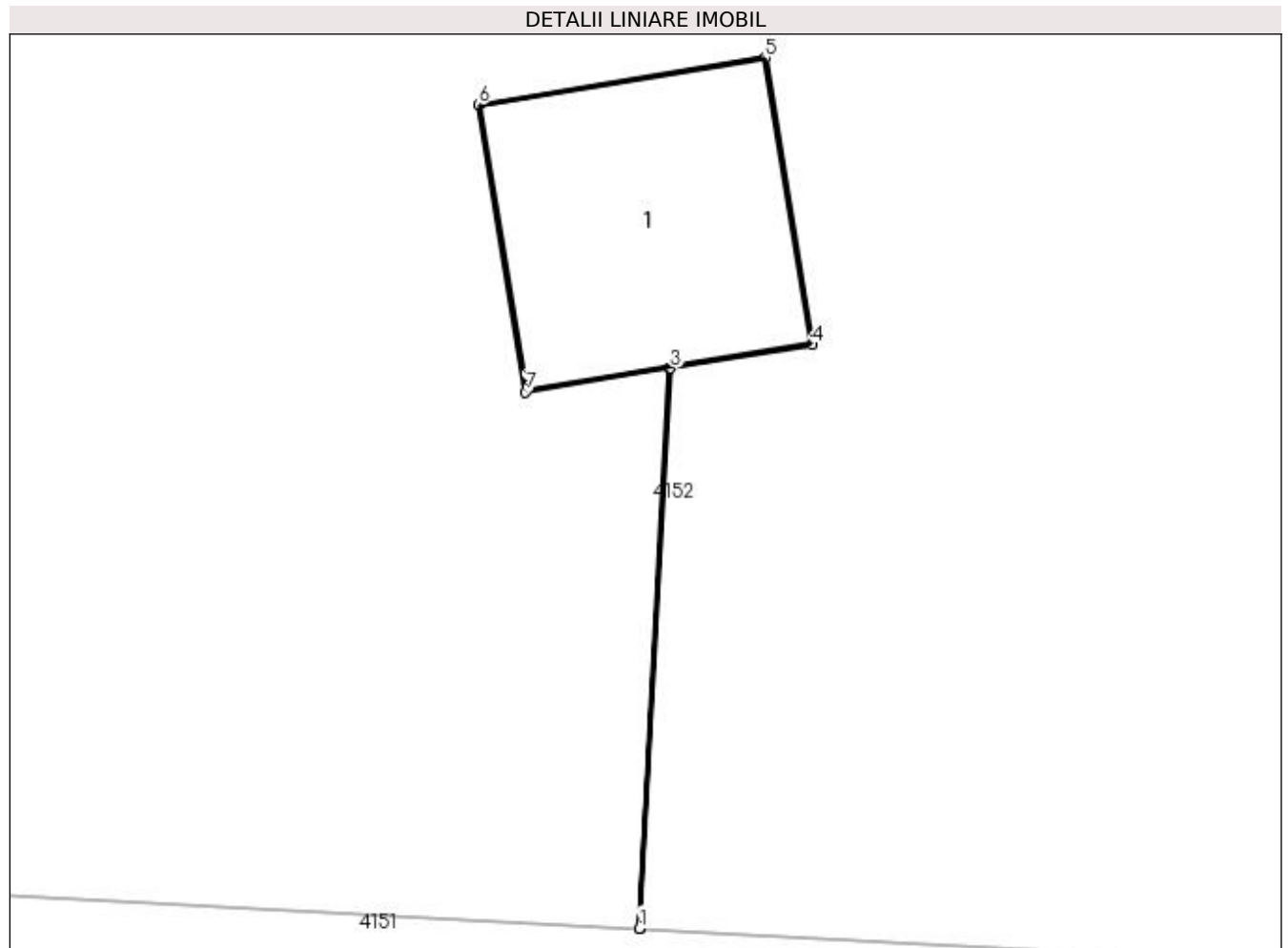
| Inscrieri privind dezmembramintele dreptului de proprietate, drepturi reale de garanție și sarcini | Referințe |
|--|-----------|
| NU SUNT | |

Anexa Nr. 1 La Partea I

Teren

| Nr cadastral | Suprafața (mp)* | Observații / Referințe |
|--------------|-----------------|---------------------------|
| | 1 | LEA 20 kV LEU - ROBANEȘTI |

* Suprafața este determinată în planul de proiecție Stereo 70.



Date referitoare la teren

| Crt | Categorie folosință | Intra vilan | Suprafața (mp) | Tarla | Parcelă | Nr. topo | Observații / Referințe |
|-----|---------------------|-------------|----------------|-------|---------|----------|------------------------|
| 1 | curți construcții | NU | 1 | 17/1 | 188/4 | - | |

Date referitoare la construcții

| Crt | Număr | Destinație construcție | Supraf. (mp) | Situație juridică | Observații / Referințe |
|------|-------|--------------------------------------|--------------|-------------------|---|
| A1.1 | | construcții industriale și edilitare | 1 | Cu acte | Nr. niveluri:1; S. construită la sol:1 mp; Stalp electric |

Lungime Segmente

1) Valorile lungimilor segmentelor sunt obținute din proiecție în plan.

| Punct început | X / Y | Punct sfârșit | X / Y | Lungime segment (** (m) |
|---------------|----------------------------|---------------|----------------------------|-------------------------|
| 1 | 431.399,046 301.201,372 | 2 | 431.399,051 301.201,372 | 0.005 |
| 2 | 431.399,051 301.201,372 | 3 | 431.399,174 301.203,681 | 2.312 |
| 3 | 431.399,174 301.203,681 | 4 | 431.399,761 301.203,778 | 0.595 |

| Punct început | X / Y | Punct sfârșit | X / Y | Lungime segment (** (m) |
|---------------|----------------------------|---------------|----------------------------|-------------------------|
| 4 | 431.399,761 301.203,778 | 5 | 431.399,565 301.204,962 | 1.2 |
| 5 | 431.399,565 301.204,962 | 6 | 431.398,381 301.204,767 | 1.2 |
| 6 | 431.398,381 301.204,767 | 7 | 431.398,577 301.203,583 | 1.2 |
| 7 | 431.398,577 301.203,583 | 8 | 431.399,169 301.203,681 | 0.6 |
| 8 | 431.399,169 301.203,681 | 1 | 431.399,046 301.201,372 | 2.312 |

** Lungimile segmentelor sunt determinate în planul de proiecție Stereo 70 și sunt rotunjite la 1 milimetru.

*** Distanța dintre puncte este formată din segmente cumulate ce sunt mai mici decât valoarea 1 milimetru.

**DATE DESPRE IMOBILUL NR. 4402**

Oficiul de Cadastru și Publicitate Imobiliară DOLJ
Biroul de Cadastru și Publicitate Imobiliară Craiova

A. Partea I. Descrierea imobilului

TEREN Extravilan

Adresa: Jud. Dolj, T17/1 P240/1

| Nr. Crt | Nr cadastral Nr. topografic | Suprafața* (mp) | Observații / Referințe |
|---------|-----------------------------|-----------------|--|
| A1 | | 2 | Sector cadastral:30 Teren neimprejmuit; LEA 20 kV LEU - ROBANEȘTI |

Construcții

| Crt | Nr cadastral Nr. topografic | Adresa | Observații / Referințe |
|------|-----------------------------|-----------|---|
| A1.1 | | Jud. Dolj | Nr. niveluri:1; S. construita la sol:1 mp; Stalp electric |

B. Partea II. Proprietari și acte

| Inscrieri privitoare la dreptul de proprietate și alte drepturi reale | Referințe |
|--|--|
| / | |
| Act Normativ nr. Legea 123, din 10/07/2012 emis de PARLAMENTUL ROMANIEI; | |
| B1 | Intabulare, drept de PROPRIETATE, dobandit prin Lege, cota actuala 1/1, cota initiala 1/1 1) STATUL ROMAN - DOMENIUL PUBLIC, CIF:9999999999999, LIPSA CUI |
| Act Administrativ nr. Contract de Concesiune nr. 6, din 20/06/2005 emis de Ministerul Economiei si Comertului (Act aditional nr.1 din 04.03.2016); | |
| B2 | Intabulare, drept de CONCESIUNE pe o perioada de 49 de ani, dobandit prin Lege, cota actuala 1/1, cota initiala 1/1 1) CEZ DISTRIBUTIE SA, CIF:14491102 |

C. Partea III. SARCINI .

| Inscrieri privind dezmembramintele dreptului de proprietate, drepturi reale de garanție și sarcini | Referințe |
|--|-----------|
| NU SUNT | |

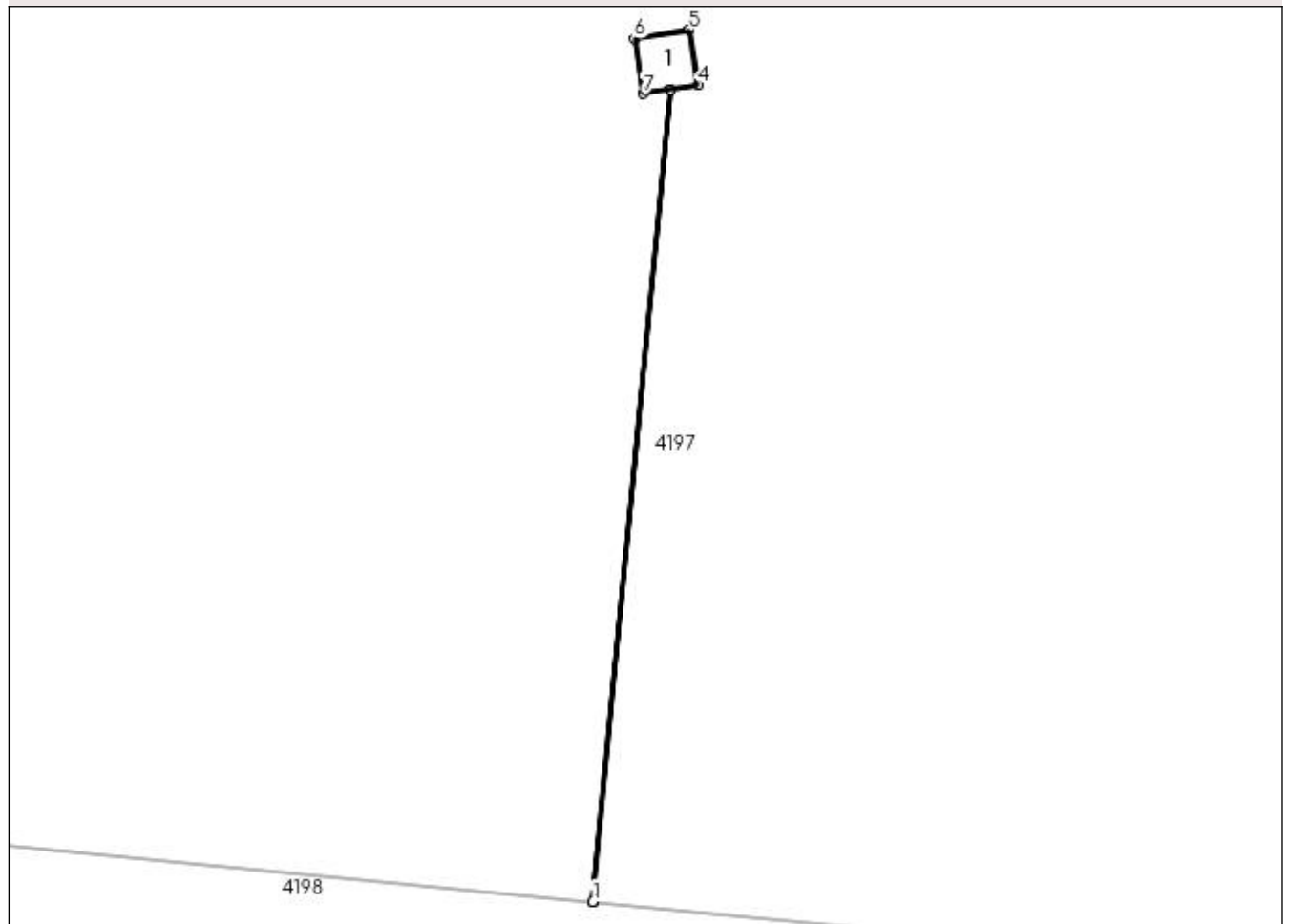
Anexa Nr. 1 La Partea I

Teren

| Nr cadastral | Suprafața (mp)* | Observații / Referințe |
|--------------|-----------------|---------------------------|
| | 2 | LEA 20 kV LEU - ROBANEȘTI |

* Suprafața este determinată în planul de proiecție Stereo 70.

DETALII LINIARE IMOBIL



Date referitoare la teren

| Crt | Categorie folosință | Intra vilan | Suprafața (mp) | Tarla | Parcelă | Nr. topo | Observații / Referințe |
|-----|---------------------|-------------|----------------|-------|---------|----------|------------------------|
| 1 | curți constructii | NU | 2 | 17/1 | 240/1 | - | |

Date referitoare la construcții

| Crt | Număr | Destinație construcție | Supraf. (mp) | Situație juridică | Observații / Referințe |
|------|-------|--------------------------------------|--------------|-------------------|---|
| A1.1 | | construcții industriale și edilitare | 1 | Cu acte | Nr. niveluri:1; S. construită la sol:1 mp; Stalp electric |

Lungime Segmente

1) Valorile lungimilor segmentelor sunt obținute din proiecție în plan.

| Punct început | X / Y | Punct sfârșit | X / Y | Lungime segment (** (m) |
|---------------|----------------------------|---------------|----------------------------|-------------------------|
| 1 | 430.478,549 301.036,299 | 2 | 430.478,554 301.036,298 | 0.005 |
| 2 | 430.478,554 301.036,298 | 3 | 430.480,226 301.053,787 | 17.569 |
| 3 | 430.480,226 301.053,787 | 4 | 430.480,814 301.053,88 | 0.595 |

| Punct început | X / Y | Punct sfârșit | X / Y | Lungime segment (** (m) |
|---------------|----------------------------|---------------|----------------------------|-------------------------|
| 4 | 430.480,814 301.053,88 | 5 | 430.480,626 301.055,066 | 1.201 |
| 5 | 430.480,626 301.055,066 | 6 | 430.479,441 301.054,878 | 1.2 |
| 6 | 430.479,441 301.054,878 | 7 | 430.479,628 301.053,693 | 1.2 |
| 7 | 430.479,628 301.053,693 | 8 | 430.480,221 301.053,787 | 0.6 |
| 8 | 430.480,221 301.053,787 | 1 | 430.478,549 301.036,299 | 17.568 |

** Lungimile segmentelor sunt determinate în planul de proiecție Stereo 70 și sunt rotunjite la 1 milimetru.

*** Distanța dintre puncte este formată din segmente cumulate ce sunt mai mici decât valoarea 1 milimetru.

**DATE DESPRE IMOBILUL NR. 4403**

Oficiul de Cadastru și Publicitate Imobiliară DOLJ
Biroul de Cadastru și Publicitate Imobiliară Craiova

A. Partea I. Descrierea imobilului

TEREN Extravilan

Adresa: Jud. Dolj, T17/1 P240/2

| Nr. Crt | Nr cadastral Nr. topografic | Suprafața* (mp) | Observații / Referințe |
|---------|-----------------------------|-----------------|--|
| A1 | | 1 | Sector cadastral:30 Teren neimprejmuit; LEA 20 kV LEU - ROBANEȘTI |

Construcții

| Crt | Nr cadastral Nr. topografic | Adresa | Observații / Referințe |
|------|-----------------------------|-----------|---|
| A1.1 | | Jud. Dolj | Nr. niveluri:1; S. construita la sol:1 mp; Stalp electric |

B. Partea II. Proprietari și acte

| Inscrieri privitoare la dreptul de proprietate și alte drepturi reale | Referințe |
|--|--|
| / | |
| Act Normativ nr. Legea 123, din 10/07/2012 emis de PARLAMENTUL ROMANIEI; | |
| B1 | Intabulare, drept de PROPRIETATE, dobandit prin Lege, cota actuala 1/1, cota initiala 1/1 1) STATUL ROMAN - DOMENIUL PUBLIC, CIF:9999999999999, LIPSA CUI |
| Act Administrativ nr. Contract de Concesiune nr. 6, din 20/06/2005 emis de Ministerul Economiei si Comertului (Act aditional nr.1 din 04.03.2016); | |
| B2 | Intabulare, drept de CONCESIUNE pe o perioada de 49 de ani, dobandit prin Lege, cota actuala 1/1, cota initiala 1/1 1) CEZ DISTRIBUTIE SA, CIF:14491102 |

C. Partea III. SARCINI .

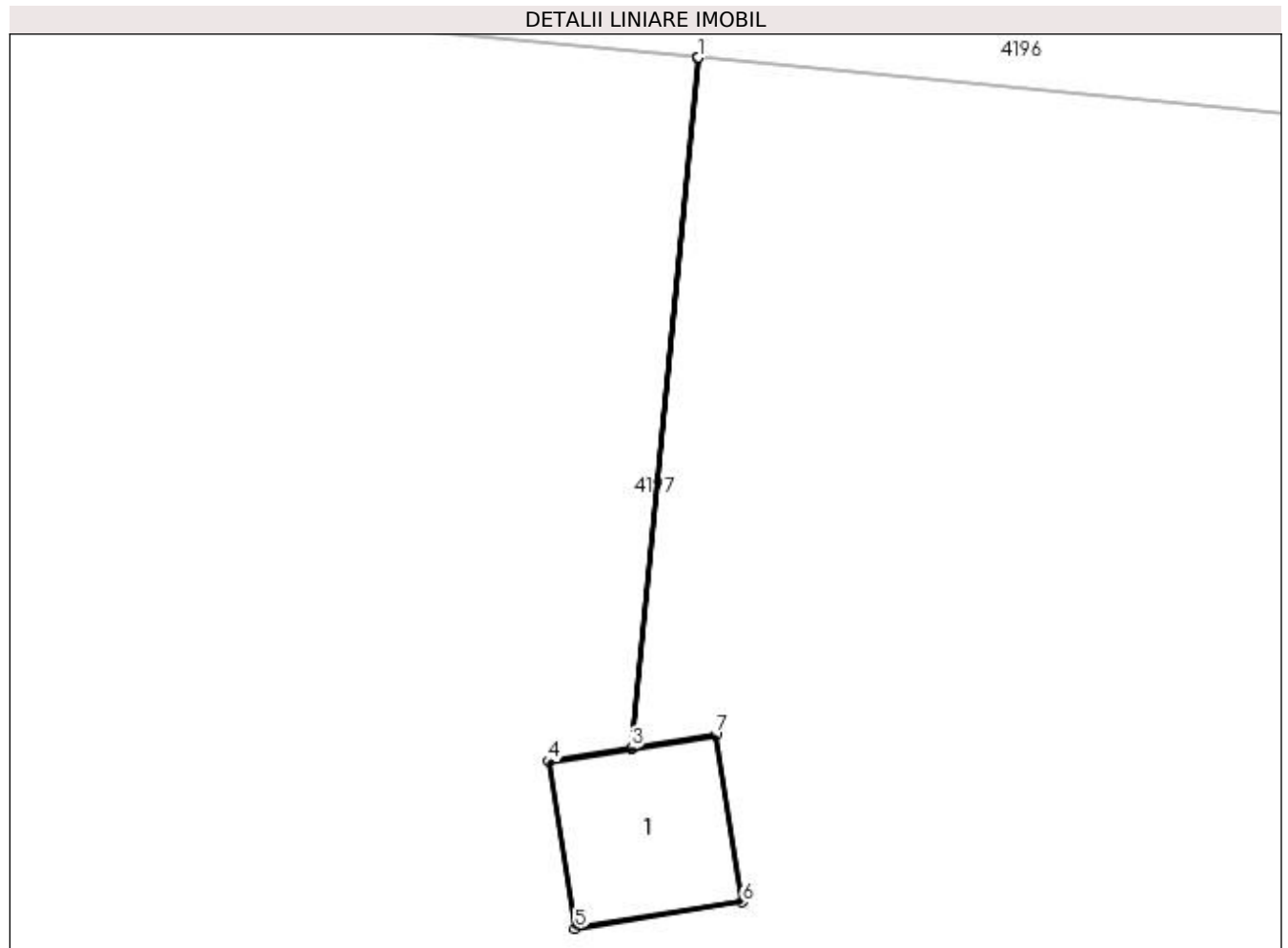
| Inscrieri privind dezmembramintele dreptului de proprietate, drepturi reale de garanție și sarcini | Referințe |
|--|-----------|
| NU SUNT | |

Anexa Nr. 1 La Partea I

Teren

| Nr cadastral | Suprafața (mp)* | Observații / Referințe |
|--------------|-----------------|---------------------------|
| | 1 | LEA 20 kV LEU - ROBANEȘTI |

* Suprafața este determinată în planul de proiecție Stereo 70.



Date referitoare la teren

| Crt | Categorie folosință | Intra vilan | Suprafața (mp) | Tarla | Parcelă | Nr. topo | Observații / Referințe |
|-----|---------------------|-------------|----------------|-------|---------|----------|------------------------|
| 1 | curți constructii | NU | 1 | 17/1 | 240/2 | - | |

Date referitoare la construcții

| Crt | Număr | Destinație construcție | Supraf. (mp) | Situație juridică | Observații / Referințe |
|------|-------|--------------------------------------|--------------|-------------------|---|
| A1.1 | | construcții industriale și edilitare | 1 | Cu acte | Nr. niveluri:1; S. construita la sol:1 mp; Stalp electric |

Lungime Segmente

1) Valorile lungimilor segmentelor sunt obținute din proiecție în plan.

| Punct început | X / Y | Punct sfârșit | X / Y | Lungime segment (** (m) |
|---------------|----------------------------|---------------|----------------------------|-------------------------|
| 1 | 430.565,364 301.073,313 | 2 | 430.565,359 301.073,313 | 0.005 |
| 2 | 430.565,359 301.073,313 | 3 | 430.564,892 301.068,418 | 4.917 |
| 3 | 430.564,892 301.068,418 | 4 | 430.564,304 301.068,325 | 0.595 |

| Punct început | X / Y | Punct sfârșit | X / Y | Lungime segment (** (m) |
|---------------|----------------------------|---------------|----------------------------|-------------------------|
| 4 | 430.564,304 301.068,325 | 5 | 430.564,492 301.067,14 | 1.2 |
| 5 | 430.564,492 301.067,14 | 6 | 430.565,677 301.067,328 | 1.2 |
| 6 | 430.565,677 301.067,328 | 7 | 430.565,489 301.068,513 | 1.2 |
| 7 | 430.565,489 301.068,513 | 8 | 430.564,897 301.068,419 | 0.599 |
| 8 | 430.564,897 301.068,419 | 1 | 430.565,364 301.073,313 | 4.916 |

** Lungimile segmentelor sunt determinate în planul de proiecție Stereo 70 și sunt rotunjite la 1 milimetru.

*** Distanța dintre puncte este formată din segmente cumulate ce sunt mai mici decât valoarea 1 milimetru.

**DATE DESPRE IMOBILUL NR. 4404**

Oficiul de Cadastru și Publicitate Imobiliară DOLJ
Biroul de Cadastru și Publicitate Imobiliară Craiova

A. Partea I. Descrierea imobilului

TEREN Extravilan

Adresa: Jud. Dolj, T17/1 P239/1

| Nr. Crt | Nr cadastral Nr. topografic | Suprafața* (mp) | Observații / Referințe |
|---------|-----------------------------|-----------------|--|
| A1 | | 2 | Sector cadastral:30 Teren neimprejmuit; LEA 20 kV LEU - ROBANEȘTI |

Construcții

| Crt | Nr cadastral Nr. topografic | Adresa | Observații / Referințe |
|------|-----------------------------|-----------|---|
| A1.1 | | Jud. Dolj | Nr. niveluri:1; S. construita la sol:1 mp; Stalp electric |

B. Partea II. Proprietari și acte

| Inscrieri privitoare la dreptul de proprietate și alte drepturi reale | Referințe |
|--|--|
| / | |
| Act Normativ nr. Legea 123, din 10/07/2012 emis de PARLAMENTUL ROMANIEI; | |
| B1 | Intabulare, drept de PROPRIETATE, dobandit prin Lege, cota actuala 1/1, cota initiala 1/1 1) STATUL ROMAN - DOMENIUL PUBLIC, CIF:9999999999999, LIPSA CUI |
| Act Administrativ nr. Contract de Concesiune nr. 6, din 20/06/2005 emis de Ministerul Economiei si Comertului (Act aditional nr.1 din 04.03.2016); | |
| B2 | Intabulare, drept de CONCESIUNE pe o perioada de 49 de ani, dobandit prin Lege, cota actuala 1/1, cota initiala 1/1 1) CEZ DISTRIBUTIE SA, CIF:14491102 |

C. Partea III. SARCINI .

| Inscrieri privind dezmembramintele dreptului de proprietate, drepturi reale de garanție și sarcini | Referințe |
|--|-----------|
| NU SUNT | |

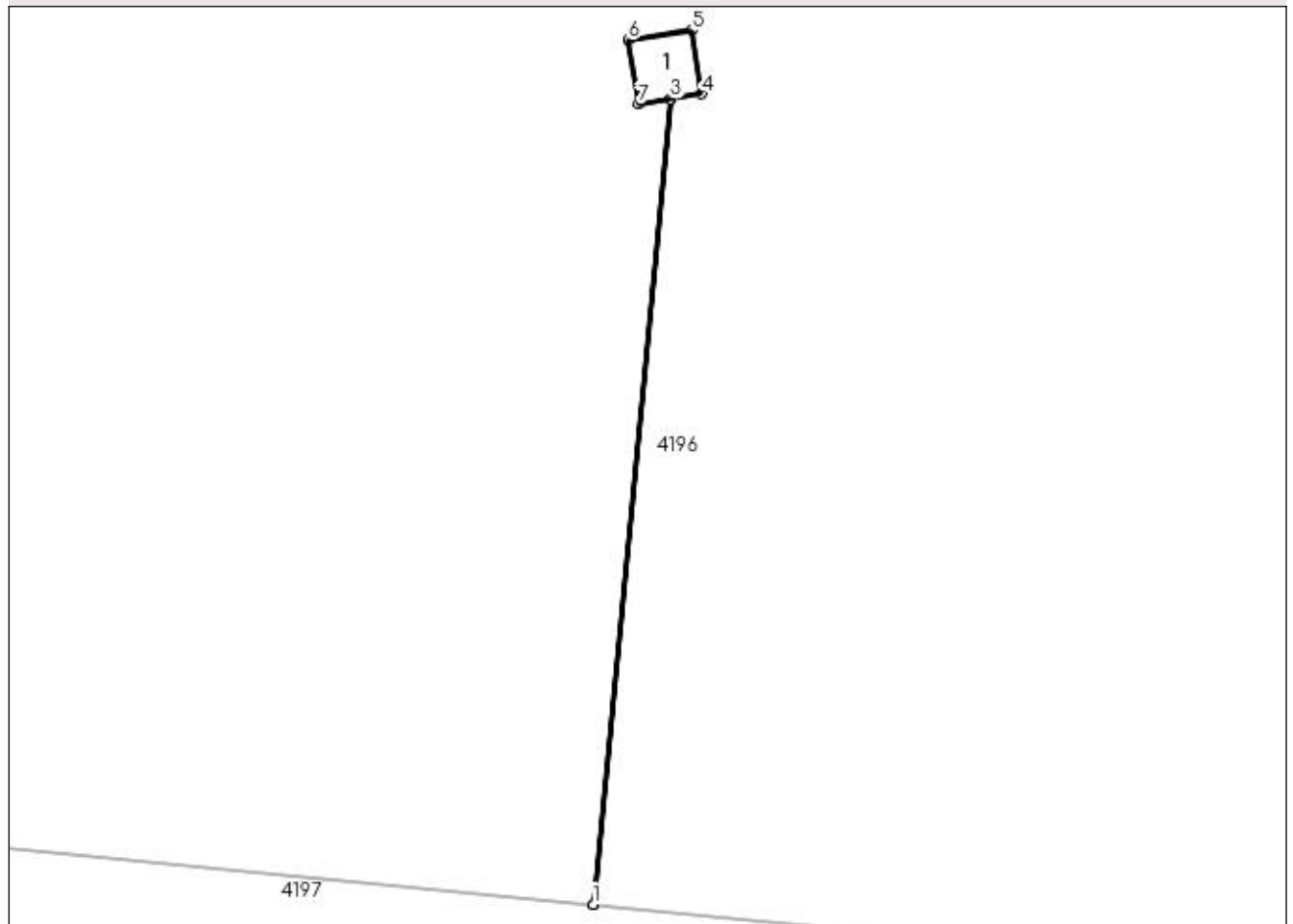
Anexa Nr. 1 La Partea I

Teren

| Nr cadastral | Suprafața (mp)* | Observații / Referințe |
|--------------|-----------------|---------------------------|
| | 2 | LEA 20 kV LEU - ROBANEȘTI |

* Suprafața este determinată în planul de proiecție Stereo 70.

DETALII LINIARE IMOBIL



Date referitoare la teren

| Crt | Categorie folosință | Intra vilan | Suprafața (mp) | Tarla | Parcelă | Nr. topo | Observații / Referințe |
|-----|---------------------|-------------|----------------|-------|---------|----------|------------------------|
| 1 | curți construcții | NU | 2 | 17/1 | 239/1 | - | |

Date referitoare la construcții

| Crt | Număr | Destinație construcție | Supraf. (mp) | Situație juridică | Observații / Referințe |
|------|-------|--------------------------------------|--------------|-------------------|---|
| A1.1 | | construcții industriale și edilitare | 1 | Cu acte | Nr. niveluri:1; S. construită la sol:1 mp; Stalp electric |

Lungime Segmente

1) Valorile lungimilor segmentelor sunt obținute din proiecție în plan.

| Punct început | X / Y | Punct sfârșit | X / Y | Lungime segment (** (m) |
|---------------|----------------------------|---------------|----------------------------|-------------------------|
| 1 | 430.647,195 301.065,49 | 2 | 430.647,2 301.065,49 | 0.005 |
| 2 | 430.647,2 301.065,49 | 3 | 430.648,632 301.080,473 | 15.051 |
| 3 | 430.648,632 301.080,473 | 4 | 430.649,22 301.080,566 | 0.595 |

| Punct început | X / Y | Punct sfârșit | X / Y | Lungime segment (** (m) |
|---------------|----------------------------|---------------|----------------------------|-------------------------|
| 4 | 430.649,22 301.080,566 | 5 | 430.649,032 301.081,752 | 1.201 |
| 5 | 430.649,032 301.081,752 | 6 | 430.647,847 301.081,564 | 1.2 |
| 6 | 430.647,847 301.081,564 | 7 | 430.648,035 301.080,379 | 1.2 |
| 7 | 430.648,035 301.080,379 | 8 | 430.648,627 301.080,473 | 0.599 |
| 8 | 430.648,627 301.080,473 | 1 | 430.647,195 301.065,49 | 15.051 |

** Lungimile segmentelor sunt determinate în planul de proiecție Stereo 70 și sunt rotunjite la 1 milimetru.

*** Distanța dintre puncte este formată din segmente cumulate ce sunt mai mici decât valoarea 1 milimetru.

**DATE DESPRE IMOBILUL NR. 4405**

Oficiul de Cadastru și Publicitate Imobiliară DOLJ
Biroul de Cadastru și Publicitate Imobiliară Craiova

A. Partea I. Descrierea imobilului

TEREN Extravilan

Adresa: Jud. Dolj, T17/1 P239/2

| Nr. Crt | Nr cadastral Nr. topografic | Suprafața* (mp) | Observații / Referințe |
|---------|-----------------------------|-----------------|--|
| A1 | | 1 | Sector cadastral:30 Teren neimprejmuit; LEA 20 kV LEU - ROBANEȘTI |

Construcții

| Crt | Nr cadastral Nr. topografic | Adresa | Observații / Referințe |
|------|-----------------------------|-----------|---|
| A1.1 | | Jud. Dolj | Nr. niveluri:1; S. construita la sol:1 mp; Stalp electric |

B. Partea II. Proprietari și acte

| Inscrieri privitoare la dreptul de proprietate și alte drepturi reale | Referințe |
|--|--|
| / | |
| Act Normativ nr. Legea 123, din 10/07/2012 emis de PARLAMENTUL ROMANIEI; | |
| B1 | Intabulare, drept de PROPRIETATE, dobandit prin Lege, cota actuala 1/1, cota initiala 1/1 1) STATUL ROMAN - DOMENIUL PUBLIC, CIF:9999999999999, LIPSA CUI |
| Act Administrativ nr. Contract de Concesiune nr. 6, din 20/06/2005 emis de Ministerul Economiei si Comertului (Act aditional nr.1 din 04.03.2016); | |
| B2 | Intabulare, drept de CONCESIUNE pe o perioada de 49 de ani, dobandit prin Lege, cota actuala 1/1, cota initiala 1/1 1) CEZ DISTRIBUTIE SA, CIF:14491102 |

C. Partea III. SARCINI .

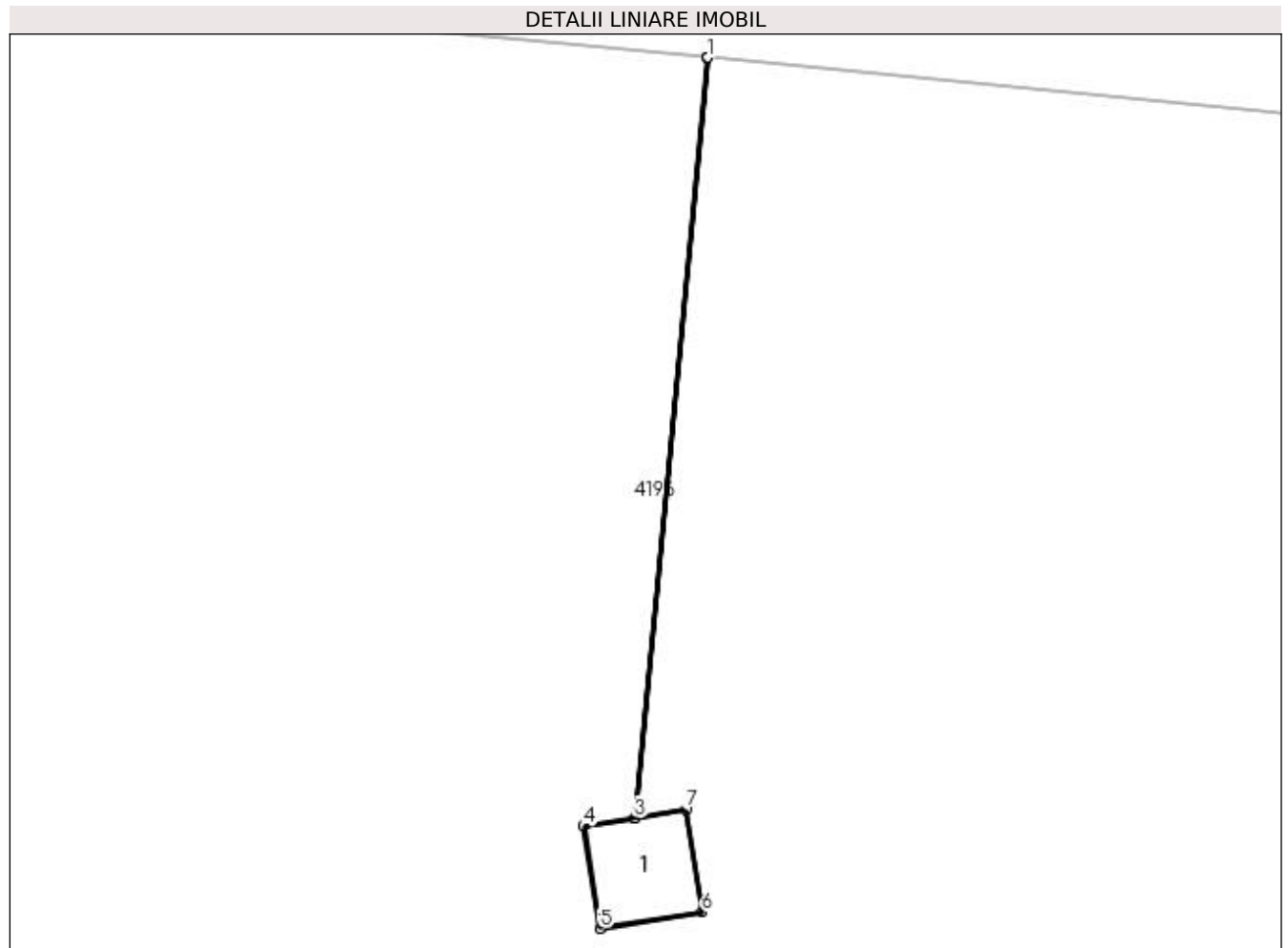
| Inscrieri privind dezmembramintele dreptului de proprietate, drepturi reale de garanție și sarcini | Referințe |
|--|-----------|
| NU SUNT | |

Anexa Nr. 1 La Partea I

Teren

| Nr cadastral | Suprafața (mp)* | Observații / Referințe |
|--------------|-----------------|---------------------------|
| | 1 | LEA 20 kV LEU - ROBANEȘTI |

* Suprafața este determinată în planul de proiecție Stereo 70.



Date referitoare la teren

| Crt | Categorie folosință | Intra vilan | Suprafața (mp) | Tarla | Parcelă | Nr. topo | Observații / Referințe |
|-----|---------------------|-------------|----------------|-------|---------|----------|------------------------|
| 1 | curți constructii | NU | 1 | 17/1 | 239/2 | - | |

Date referitoare la construcții

| Crt | Număr | Destinație construcție | Supraf. (mp) | Situație juridică | Observații / Referințe |
|------|-------|--------------------------------------|--------------|-------------------|---|
| A1.1 | | construcții industriale și edilitare | 1 | Cu acte | Nr. niveluri:1; S. construita la sol:1 mp; Stalp electric |

Lungime Segmente

1) Valorile lungimilor segmentelor sunt obținute din proiecție în plan.

| Punct început | X / Y | Punct sfârșit | X / Y | Lungime segment (** (m) |
|---------------|----------------------------|---------------|----------------------------|-------------------------|
| 1 | 430.732,815 301.103,687 | 2 | 430.732,81 301.103,687 | 0.005 |
| 2 | 430.732,81 301.103,687 | 3 | 430.731,97 301.094,894 | 8.833 |
| 3 | 430.731,97 301.094,894 | 4 | 430.731,382 301.094,801 | 0.595 |

| Punct început | X / Y | Punct sfârșit | X / Y | Lungime segment (** (m) |
|---------------|----------------------------|---------------|----------------------------|-------------------------|
| 4 | 430.731,382 301.094,801 | 5 | 430.731,57 301.093,616 | 1.2 |
| 5 | 430.731,57 301.093,616 | 6 | 430.732,755 301.093,804 | 1.2 |
| 6 | 430.732,755 301.093,804 | 7 | 430.732,567 301.094,989 | 1.2 |
| 7 | 430.732,567 301.094,989 | 8 | 430.731,975 301.094,895 | 0.599 |
| 8 | 430.731,975 301.094,895 | 1 | 430.732,815 301.103,687 | 8.832 |

** Lungimile segmentelor sunt determinate în planul de proiecție Stereo 70 și sunt rotunjite la 1 milimetru.

*** Distanța dintre puncte este formată din segmente cumulate ce sunt mai mici decât valoarea 1 milimetru.

**DATE DESPRE IMOBILUL NR. 4406**

Oficiul de Cadastru și Publicitate Imobiliară DOLJ
Biroul de Cadastru și Publicitate Imobiliară Craiova

A. Partea I. Descrierea imobilului

TEREN Extravilan

Adresa: Jud. Dolj, T17/1 P238/1

| Nr. Crt | Nr cadastral Nr. topografic | Suprafața* (mp) | Observații / Referințe |
|---------|-----------------------------|-----------------|--|
| A1 | | 1 | Sector cadastral:30 Teren neimprejmuit; LEA 20 kV LEU - ROBANEȘTI |

Construcții

| Crt | Nr cadastral Nr. topografic | Adresa | Observații / Referințe |
|------|-----------------------------|-----------|---|
| A1.1 | | Jud. Dolj | Nr. niveluri:1; S. construita la sol:1 mp; Stalp electric |

B. Partea II. Proprietari și acte

| Inscrieri privitoare la dreptul de proprietate și alte drepturi reale | Referințe |
|--|--|
| / | |
| Act Normativ nr. Legea 123, din 10/07/2012 emis de PARLAMENTUL ROMANIEI; | |
| B1 | Intabulare, drept de PROPRIETATE, dobandit prin Lege, cota actuala 1/1, cota initiala 1/1 1) STATUL ROMAN - DOMENIUL PUBLIC, CIF:9999999999999, LIPSA CUI |
| Act Administrativ nr. Contract de Concesiune nr. 6, din 20/06/2005 emis de Ministerul Economiei si Comertului (Act aditional nr.1 din 04.03.2016); | |
| B2 | Intabulare, drept de CONCESIUNE pe o perioada de 49 de ani, dobandit prin Lege, cota actuala 1/1, cota initiala 1/1 1) CEZ DISTRIBUTIE SA, CIF:14491102 |

C. Partea III. SARCINI .

| Inscrieri privind dezmembramintele dreptului de proprietate, drepturi reale de garanție și sarcini | Referințe |
|--|-----------|
| NU SUNT | |

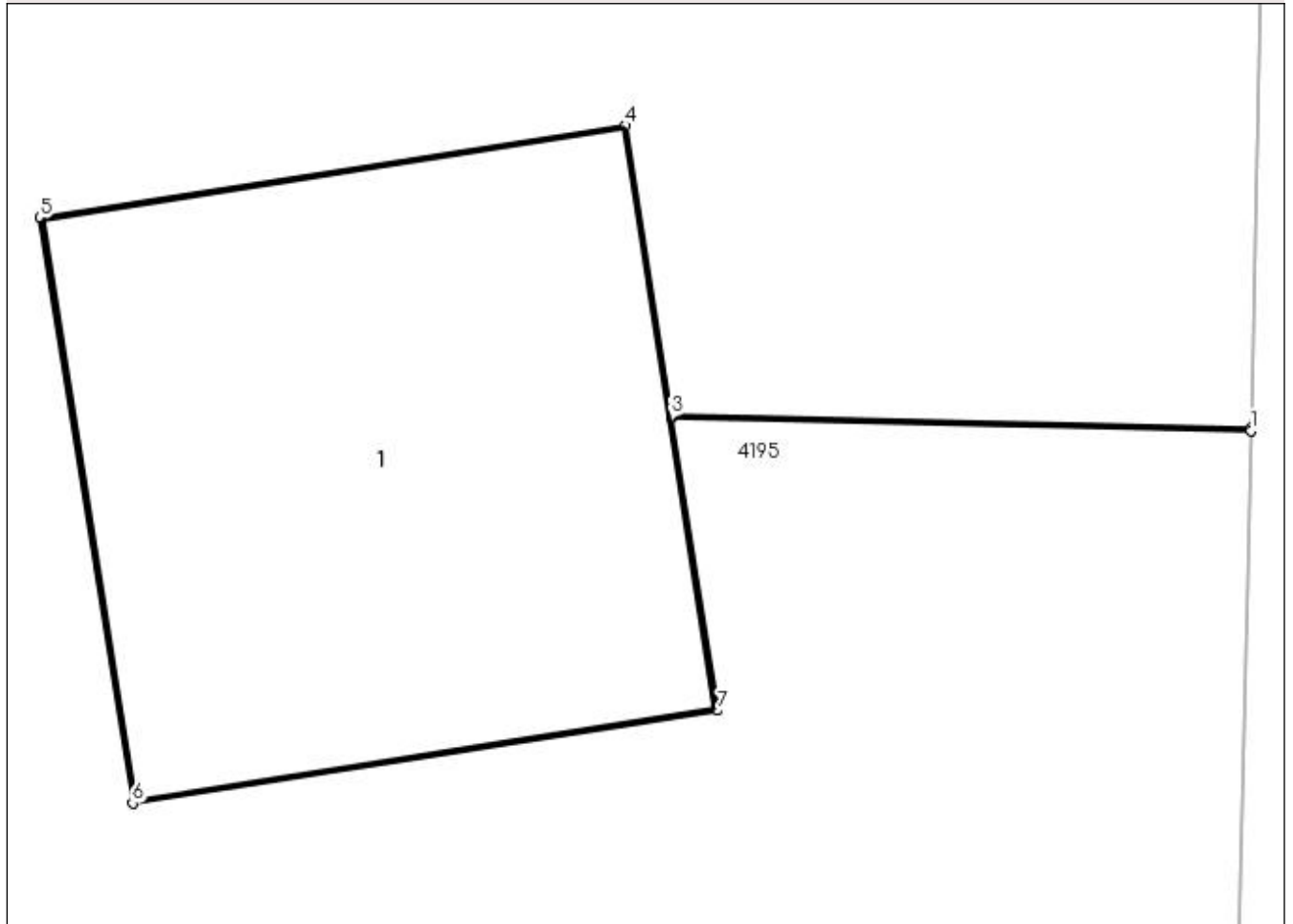
Anexa Nr. 1 La Partea I

Teren

| Nr cadastral | Suprafața (mp)* | Observații / Referințe |
|--------------|-----------------|---------------------------|
| | 1 | LEA 20 kV LEU - ROBANEȘTI |

* Suprafața este determinată în planul de proiecție Stereo 70.

DETALII LINIARE IMOBIL



Date referitoare la teren

| Crt | Categorie folosință | Intra vilan | Suprafața (mp) | Tarla | Parcelă | Nr. topo | Observații / Referințe |
|-----|---------------------|-------------|----------------|-------|---------|----------|------------------------|
| 1 | curți construcții | NU | 1 | 17/1 | 238/1 | - | |

Date referitoare la construcții

| Crt | Număr | Destinație construcție | Supraf. (mp) | Situație juridică | Observații / Referințe |
|------|-------|--------------------------------------|--------------|-------------------|---|
| A1.1 | | construcții industriale și edilitare | 1 | Cu acte | Nr. niveluri:1; S. construită la sol:1 mp; Stalp electric |

Lungime Segmente

1) Valorile lungimilor segmentelor sunt obținute din proiecție în plan.

| Punct început | X / Y | Punct sfârșit | X / Y | Lungime segment (** (m) |
|---------------|----------------------------|---------------|----------------------------|-------------------------|
| 1 | 430.817,594 301.107,643 | 2 | 430.817,594 301.107,648 | 0.005 |
| 2 | 430.817,594 301.107,648 | 3 | 430.816,419 301.107,673 | 1.175 |
| 3 | 430.816,419 301.107,673 | 4 | 430.816,326 301.108,261 | 0.595 |

| Punct început | X / Y | Punct sfârșit | X / Y | Lungime segment (** (m) |
|---------------|----------------------------|---------------|----------------------------|-------------------------|
| 4 | 430.816,326 301.108,261 | 5 | 430.815,141 301.108,074 | 1.2 |
| 5 | 430.815,141 301.108,074 | 6 | 430.815,328 301.106,888 | 1.201 |
| 6 | 430.815,328 301.106,888 | 7 | 430.816,514 301.107,076 | 1.201 |
| 7 | 430.816,514 301.107,076 | 8 | 430.816,42 301.107,669 | 0.6 |
| 8 | 430.816,42 301.107,669 | 1 | 430.817,594 301.107,643 | 1.174 |

** Lungimile segmentelor sunt determinate în planul de proiecție Stereo 70 și sunt rotunjite la 1 milimetru.

*** Distanța dintre puncte este formată din segmente cumulate ce sunt mai mici decât valoarea 1 milimetru.

**DATE DESPRE IMOBILUL NR. 4407**

Oficiul de Cadastru și Publicitate Imobiliară DOLJ
Biroul de Cadastru și Publicitate Imobiliară Craiova

A. Partea I. Descrierea imobilului

TEREN Extravilan

Adresa: Jud. Dolj, T48 P749/1

| Nr. Crt | Nr cadastral Nr. topografic | Suprafața* (mp) | Observații / Referințe |
|---------|-----------------------------|-----------------|---|
| A1 | | 3.169 | Sector cadastral:30 Teren neimprejmuit; |

B. Partea II. Proprietari și acte

| Inscrieri privitoare la dreptul de proprietate și alte drepturi reale | | Referințe |
|--|---|-----------|
| / | | |
| Act Normativ nr. Legea 7, din 13/03/1996 emis de PARLAMENTUL ROMÂNIEI; | | |
| B1 | Inscrierea provizorie, drept de PROPRIETATE, dobandit prin Lege, cota actuala 1/1, cota initiala 1/1 1) NEIDENTIFICAT NEIDENTIFICAT, CIF:0000000000000 | A1 |

C. Partea III. SARCINI .

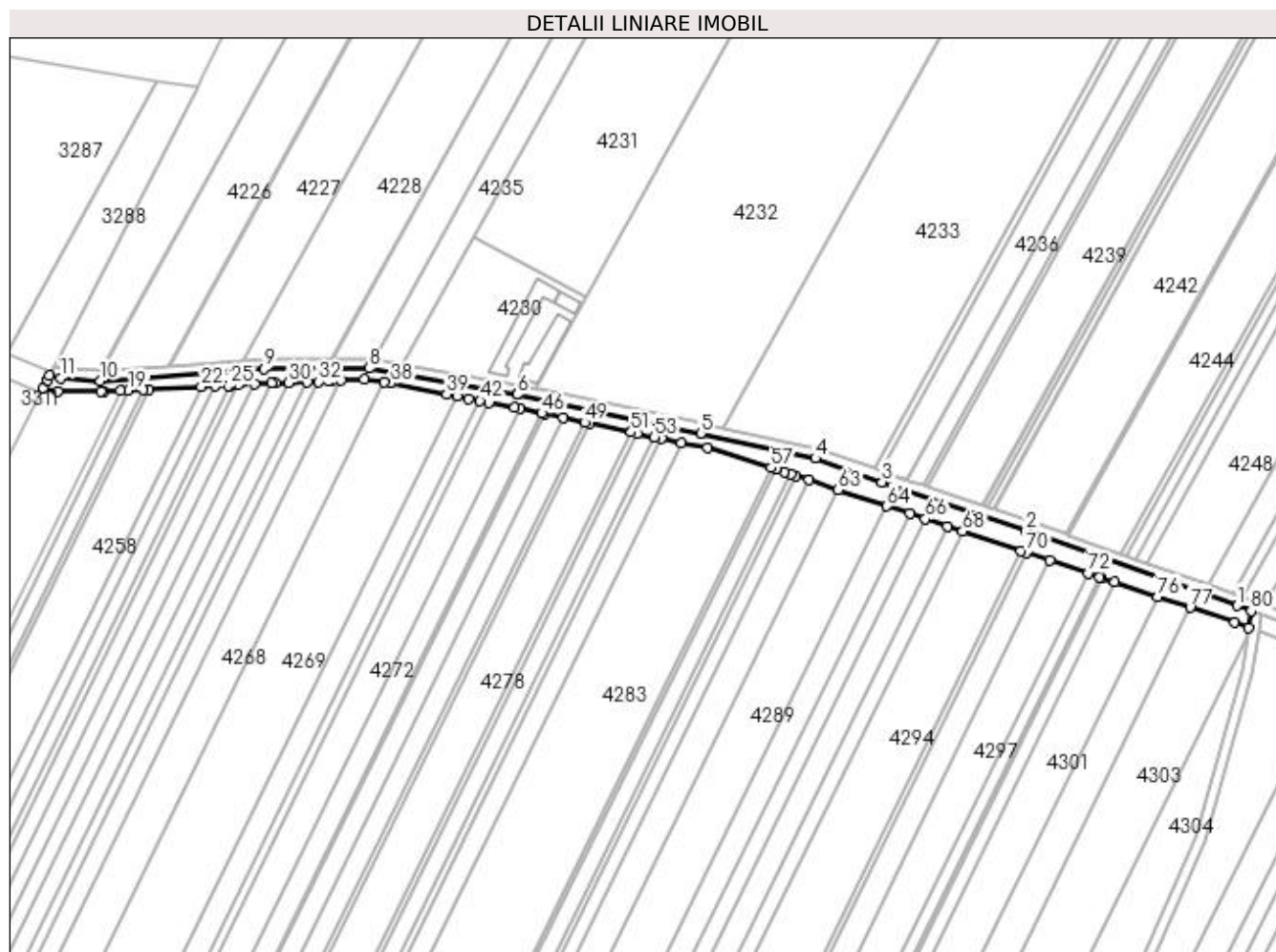
| Inscrieri privind dezmembramintele dreptului de proprietate, drepturi reale de garanție și sarcini | Referințe |
|--|-----------|
| NU SUNT | |

Anexa Nr. 1 La Partea I

Teren

| | | |
|--------------|-----------------|------------------------|
| Nr cadastral | Suprafața (mp)* | Observații / Referințe |
| | 3.169 | |

* Suprafața este determinată în planul de proiecție Stereo 70.



Date referitoare la teren

| Crt | Categorie folosință | Intra vilan | Suprafața (mp) | Tarla | Parcelă | Nr. topo | Observații / Referințe |
|-----|---------------------|-------------|----------------|-------|---------|----------|------------------------|
| 1 | neproductiv | NU | 3.169 | 48 | 749/1 | - | |

Lungime Segmente

1) Valorile lungimilor segmentelor sunt obținute din proiecție în plan.

| Punct început | X / Y | Punct sfârșit | X / Y | Lungime segment |
|---------------|----------------------------|---------------|----------------------------|-----------------|
| 1 | 428.310,949 301.623,934 | 2 | 428.226,139 301.654,126 | 90.024 |
| 4 | 428.141,726 301.683,045 | 5 | 428.095,62 301.693,109 | 47.192 |
| 7 | 428.021,884 301.708,644 | 8 | 427.962,584 301.719,21 | 60.234 |
| 10 | 427.854,744 301.714,16 | 11 | 427.838,614 301.715,337 | 16.173 |
| 13 | 427.833,39 301.714,46 | 14 | 427.831,746 301.710,849 | 3.968 |
| 16 | 427.854,895 301.709,815 | 17 | 427.856,023 301.709,817 | 1.128 |
| 2 | 428.226,139 301.654,126 | 3 | 428.168,433 301.673,56 | 60.891 |
| 5 | 428.095,62 301.693,109 | 6 | 428.021,945 301.708,631 | 75.292 |
| 8 | 427.962,584 301.719,21 | 9 | 427.920,547 301.719,038 | 42.037 |
| 11 | 427.838,614 301.715,337 | 12 | 427.834,215 301.716,403 | 4.526 |
| 14 | 427.831,746 301.710,849 | 15 | 427.837,639 301.709,78 | 5.989 |
| 17 | 427.856,023 301.709,817 | 18 | 427.862,681 301.710,143 | 6.666 |
| 3 | 428.168,433 301.673,56 | 4 | 428.141,726 301.683,045 | 28.341 |
| 6 | 428.021,945 301.708,631 | 7 | 428.021,884 301.708,644 | 0.062 |
| 9 | 427.920,547 301.719,038 | 10 | 427.854,744 301.714,16 | 65.984 |
| 12 | 427.834,215 301.716,403 | 13 | 427.833,39 301.714,46 | 2.111 |
| 15 | 427.837,639 301.709,78 | 16 | 427.854,895 301.709,815 | 17.256 |
| 18 | 427.862,681 301.710,143 | 19 | 427.865,914 301.710,301 | 3.237 |

| Punct început | X / Y | Punct sfârșit | X / Y | Lungime segment | Punct început | X / Y | Punct sfârșit | X / Y | Lungime segment | Punct început | X / Y | Punct sfârșit | X / Y | Lungime segment |
|---------------|----------------------------|---------------|----------------------------|-----------------|---------------|----------------------------|---------------|----------------------------|-----------------|---------------|----------------------------|---------------|----------------------------|-----------------|
| 19 | 427.865,914 301.710,301 | 20 | 427.872,05 301.710,601 | 6.143 | 20 | 427.872,05 301.710,601 | 21 | 427.874,058 301.710,699 | 2.01 | 21 | 427.874,058 301.710,699 | 22 | 427.895,247 301.711,735 | 21.214 |
| 22 | 427.895,247 301.711,735 | 23 | 427.900,821 301.712,008 | 5.581 | 23 | 427.900,821 301.712,008 | 24 | 427.905,98 301.712,26 | 5.165 | 24 | 427.905,98 301.712,26 | 25 | 427.906,951 301.712,313 | 0.972 |
| 25 | 427.906,951 301.712,313 | 26 | 427.909,964 301.712,475 | 3.017 | 26 | 427.909,964 301.712,475 | 27 | 427.916,654 301.712,835 | 6.7 | 27 | 427.916,654 301.712,835 | 28 | 427.923,559 301.713,207 | 6.915 |
| 28 | 427.923,559 301.713,207 | 29 | 427.924,841 301.713,276 | 1.284 | 29 | 427.924,841 301.713,276 | 30 | 427.930,393 301.713,451 | 5.555 | 30 | 427.930,393 301.713,451 | 31 | 427.937,679 301.713,681 | 7.29 |
| 31 | 427.937,679 301.713,681 | 32 | 427.942,263 301.713,826 | 4.586 | 32 | 427.942,263 301.713,826 | 33 | 427.946,462 301.713,958 | 4.201 | 33 | 427.946,462 301.713,958 | 34 | 427.947,715 301.714,025 | 1.255 |
| 34 | 427.947,715 301.714,025 | 35 | 427.951,299 301.714,243 | 3.591 | 35 | 427.951,299 301.714,243 | 36 | 427.960,585 301.714,808 | 9.303 | 36 | 427.960,585 301.714,808 | 37 | 427.968,774 301.713,618 | 8.275 |
| 37 | 427.968,774 301.713,618 | 38 | 427.971,3 301.713,251 | 2.553 | 38 | 427.971,3 301.713,251 | 39 | 427.993,71 301.708,746 | 22.858 | 39 | 427.993,71 301.708,746 | 40 | 427.997,841 301.707,939 | 4.209 |
| 40 | 427.997,841 301.707,939 | 41 | 428.002,62 301.707,004 | 4.87 | 41 | 428.002,62 301.707,004 | 42 | 428.007,106 301.706,125 | 4.571 | 42 | 428.007,106 301.706,125 | 43 | 428.010,642 301.705,432 | 3.603 |
| 43 | 428.010,642 301.705,432 | 44 | 428.021,035 301.703,395 | 10.591 | 44 | 428.021,035 301.703,395 | 45 | 428.023,148 301.702,951 | 2.159 | 45 | 428.023,148 301.702,951 | 46 | 428.031,859 301.701,122 | 8.901 |
| 46 | 428.031,859 301.701,122 | 47 | 428.032,794 301.700,925 | 0.956 | 47 | 428.032,794 301.700,925 | 48 | 428.040,502 301.699,307 | 7.876 | 48 | 428.040,502 301.699,307 | 49 | 428.049,116 301.697,498 | 8.802 |
| 49 | 428.049,116 301.697,498 | 50 | 428.051,098 301.697,081 | 2.025 | 50 | 428.051,098 301.697,081 | 51 | 428.067,737 301.693,587 | 17.002 | 51 | 428.067,737 301.693,587 | 52 | 428.070,101 301.693,09 | 2.416 |
| 52 | 428.070,101 301.693,09 | 53 | 428.077,077 301.691,625 | 7.128 | 53 | 428.077,077 301.691,625 | 54 | 428.079,871 301.691,038 | 2.855 | 54 | 428.079,871 301.691,038 | 55 | 428.087,862 301.689,36 | 8.165 |
| 55 | 428.087,862 301.689,36 | 56 | 428.098,281 301.687,172 | 10.646 | 56 | 428.098,281 301.687,172 | 57 | 428.123,947 301.679,293 | 26.848 | 57 | 428.123,947 301.679,293 | 58 | 428.125,748 301.678,74 | 1.884 |
| 58 | 428.125,748 301.678,74 | 59 | 428.129,32 301.677,644 | 3.736 | 59 | 428.129,32 301.677,644 | 60 | 428.131,801 301.676,814 | 2.616 | 60 | 428.131,801 301.676,814 | 61 | 428.133,902 301.676,112 | 2.215 |
| 61 | 428.133,902 301.676,112 | 62 | 428.139,197 301.674,342 | 5.583 | 62 | 428.139,197 301.674,342 | 63 | 428.150,906 301.670,428 | 12.346 | 63 | 428.150,906 301.670,428 | 64 | 428.170,403 301.663,911 | 20.557 |
| 64 | 428.170,403 301.663,911 | 65 | 428.179,554 301.660,852 | 9.649 | 65 | 428.179,554 301.660,852 | 66 | 428.185,77 301.658,774 | 6.554 | 66 | 428.185,77 301.658,774 | 67 | 428.194,604 301.655,821 | 9.314 |
| 67 | 428.194,604 301.655,821 | 68 | 428.200,755 301.653,765 | 6.486 | 68 | 428.200,755 301.653,765 | 69 | 428.224,253 301.645,91 | 24.776 | 69 | 428.224,253 301.645,91 | 70 | 428.226,431 301.645,182 | 2.296 |
| 70 | 428.226,431 301.645,182 | 71 | 428.235,824 301.642,043 | 9.904 | 71 | 428.235,824 301.642,043 | 72 | 428.251,016 301.636,964 | 16.019 | 72 | 428.251,016 301.636,964 | 73 | 428.255,736 301.635,386 | 4.977 |
| 73 | 428.255,736 301.635,386 | 74 | 428.256,518 301.635,125 | 0.824 | 74 | 428.256,518 301.635,125 | 75 | 428.261,828 301.633,35 | 5.599 | 75 | 428.261,828 301.633,35 | 76 | 428.279,063 301.627,589 | 18.172 |
| 76 | 428.279,063 301.627,589 | 77 | 428.292,088 301.623,235 | 13.733 | 77 | 428.292,088 301.623,235 | 78 | 428.310,049 301.617,231 | 18.938 | 78 | 428.310,049 301.617,231 | 79 | 428.315,692 301.615,152 | 6.014 |
| 79 | 428.315,692 301.615,152 | 80 | 428.316,562 301.621,869 | 6.773 | 80 | 428.316,562 301.621,869 | 1 | 428.310,949 301.623,934 | 5.981 | | | | | |

** Lungimile segmentelor sunt determinate în planul de proiecție Stereo 70 și sunt rotunjite la 1 milimetru.

*** Distanța dintre puncte este formată din segmente cumulate ce sunt mai mici decât valoarea 1 milimetru.

**DATE DESPRE IMOBILUL NR. 4408**

Oficiul de Cadastru și Publicitate Imobiliară DOLJ
Biroul de Cadastru și Publicitate Imobiliară Craiova

A. Partea I. Descrierea imobilului

TEREN Extravilan

Adresa: Jud. Dolj, De 141

| Nr. Crt | Nr cadastral Nr. topografic | Suprafața* (mp) | Observații / Referințe |
|---------|-----------------------------|-----------------|---|
| A1 | | 5.503 | Sector cadastral:30 Teren neimprejmuit; |

B. Partea II. Proprietari și acte

| Inscrieri privitoare la dreptul de proprietate și alte drepturi reale | | Referințe |
|--|---|-----------|
| / | | |
| Act Normativ nr. Legea 7, din 13/03/1996 emis de PARLAMENTUL ROMÂNIEI; | | |
| B1 | Inscrierea provizorie, drept de PROPRIETATE, dobandit prin Lege, cota actuala 1/1, cota initiala 1/1 1) NEIDENTIFICAT NEIDENTIFICAT, CIF:0000000000000 | A1 |

C. Partea III. SARCINI .

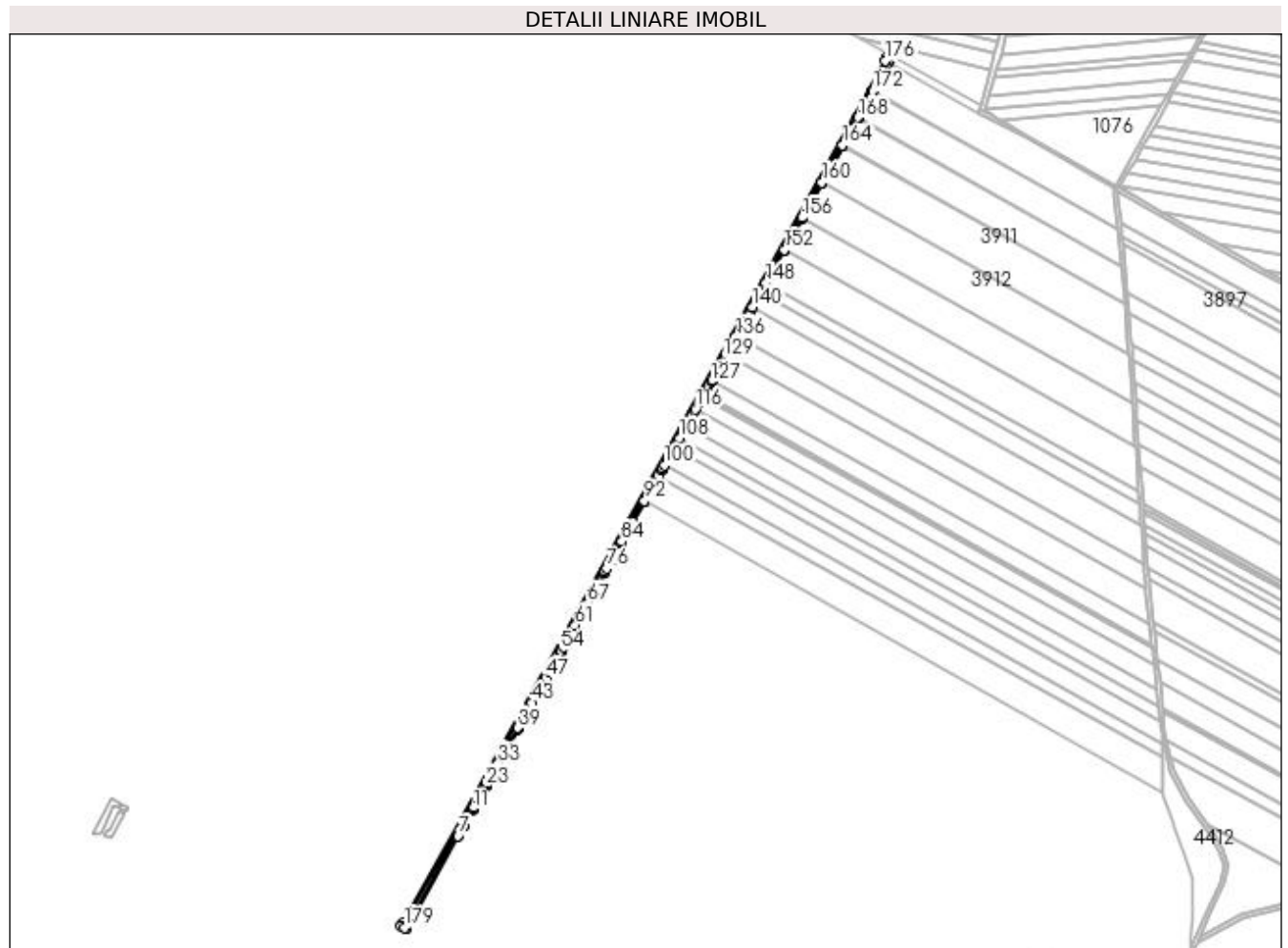
| Inscrieri privind dezmembramintele dreptului de proprietate, drepturi reale de garanție și sarcini | Referințe |
|--|-----------|
| NU SUNT | |

Anexa Nr. 1 La Partea I

Teren

| | | |
|--------------|-----------------|------------------------|
| Nr cadastral | Suprafața (mp)* | Observații / Referințe |
| | 5.503 | |

* Suprafața este determinată în planul de proiecție Stereo 70.



Date referitoare la teren

| Crt | Categorie folosință | Intra vilan | Suprafața (mp) | Tarla | Parcelă | Nr. topo | Observații / Referințe |
|-----|---------------------|-------------|----------------|--------|---------|----------|------------------------|
| 1 | drum | NU | 5.503 | De 141 | - | - | |

Lungime Segmente

1) Valorile lungimilor segmentelor sunt obținute din proiecție în plan.

| Punct început | X / Y | Punct sfârșit | X / Y | Lungime segment | Punct început | X / Y | Punct sfârșit | X / Y | Lungime segment | Punct început | X / Y | Punct sfârșit | X / Y | Lungime segment |
|---------------|----------------------------|---------------|----------------------------|-----------------|---------------|----------------------------|---------------|----------------------------|-----------------|---------------|----------------------------|---------------|----------------------------|-----------------|
| 1 | 428.345,821 301.615,365 | 2 | 428.354,137 301.630,286 | 17.082 | 2 | 428.354,137 301.630,286 | 3 | 428.354,138 301.630,288 | 0.002 | 3 | 428.354,138 301.630,288 | 4 | 428.354,799 301.631,473 | 1.357 |
| 4 | 428.354,799 301.631,473 | 5 | 428.354,808 301.631,489 | 0.018 | 5 | 428.354,808 301.631,489 | 6 | 428.401,091 301.714,529 | 95.067 | 6 | 428.401,091 301.714,529 | 7 | 428.401,234 301.714,786 | 0.294 |
| 7 | 428.401,234 301.714,786 | 8 | 428.407,813 301.726,589 | 13.513 | 8 | 428.407,813 301.726,589 | 9 | 428.407,912 301.726,767 | 0.204 | 9 | 428.407,912 301.726,767 | 10 | 428.416,89 301.742,875 | 18.441 |
| 10 | 428.416,89 301.742,875 | 11 | 428.417,089 301.743,231 | 0.408 | 11 | 428.417,089 301.743,231 | 12 | 428.417,967 301.744,807 | 1.804 | 12 | 428.417,967 301.744,807 | 13 | 428.418,169 301.745,17 | 0.415 |
| 13 | 428.418,169 301.745,17 | 14 | 428.424,951 301.757,337 | 13.93 | 14 | 428.424,951 301.757,337 | 15 | 428.425,133 301.757,664 | 0.374 | 15 | 428.425,133 301.757,664 | 16 | 428.425,508 301.758,338 | 0.771 |
| 16 | 428.425,508 301.758,338 | 17 | 428.425,635 301.758,565 | 0.26 | 17 | 428.425,635 301.758,565 | 18 | 428.426,711 301.760,496 | 2.211 | 18 | 428.426,711 301.760,496 | 19 | 428.426,84 301.760,727 | 0.265 |

| Punct început | X / Y | Punct sfârșit | X / Y | Lungime segment | Punct început | X / Y | Punct sfârșit | X / Y | Lungime segment | Punct început | X / Y | Punct sfârșit | X / Y | Lungime segment |
|---------------|----------------------------|---------------|----------------------------|-----------------|---------------|----------------------------|---------------|----------------------------|-----------------|---------------|----------------------------|---------------|----------------------------|-----------------|
| 19 | 428.426,84 301.760,727 | 20 | 428.427,616 301.762,12 | 1.595 | 20 | 428.427,616 301.762,12 | 21 | 428.427,808 301.762,465 | 0.395 | 21 | 428.427,808 301.762,465 | 22 | 428.430,663 301.767,587 | 5.864 |
| 22 | 428.430,663 301.767,587 | 23 | 428.430,866 301.767,952 | 0.418 | 23 | 428.430,866 301.767,952 | 24 | 428.432,343 301.770,6 | 3.032 | 24 | 428.432,343 301.770,6 | 25 | 428.433,428 301.772,547 | 2.229 |
| 25 | 428.433,428 301.772,547 | 26 | 428.434,724 301.774,873 | 2.663 | 26 | 428.434,724 301.774,873 | 27 | 428.435,356 301.776,006 | 1.297 | 27 | 428.435,356 301.776,006 | 28 | 428.435,53 301.776,318 | 0.357 |
| 28 | 428.435,53 301.776,318 | 29 | 428.436,428 301.777,929 | 1.844 | 29 | 428.436,428 301.777,929 | 30 | 428.438,795 301.782,176 | 4.862 | 30 | 428.438,795 301.782,176 | 31 | 428.439,853 301.784,074 | 2.173 |
| 31 | 428.439,853 301.784,074 | 32 | 428.444,161 301.791,804 | 8.849 | 32 | 428.444,161 301.791,804 | 33 | 428.444,417 301.792,263 | 0.526 | 33 | 428.444,417 301.792,263 | 34 | 428.453,51 301.808,578 | 18.678 |
| 34 | 428.453,51 301.808,578 | 35 | 428.454,337 301.810,062 | 1.699 | 35 | 428.454,337 301.810,062 | 36 | 428.464,287 301.827,913 | 20.437 | 36 | 428.464,287 301.827,913 | 37 | 428.465,128 301.829,421 | 1.727 |
| 37 | 428.465,128 301.829,421 | 38 | 428.465,393 301.829,897 | 0.545 | 38 | 428.465,393 301.829,897 | 39 | 428.465,674 301.830,401 | 0.577 | 39 | 428.465,674 301.830,401 | 40 | 428.477,418 301.851,473 | 24.124 |
| 40 | 428.477,418 301.851,473 | 41 | 428.477,711 301.851,998 | 0.601 | 41 | 428.477,711 301.851,998 | 42 | 428.479,82 301.855,783 | 4.333 | 42 | 428.479,82 301.855,783 | 43 | 428.480,58 301.857,146 | 1.561 |
| 43 | 428.480,58 301.857,146 | 44 | 428.489,935 301.873,929 | 19.214 | 44 | 428.489,935 301.873,929 | 45 | 428.492,321 301.878,211 | 4.902 | 45 | 428.492,321 301.878,211 | 46 | 428.494,487 301.882,098 | 4.45 |
| 46 | 428.494,487 301.882,098 | 47 | 428.495,27 301.883,503 | 1.608 | 47 | 428.495,27 301.883,503 | 48 | 428.499,346 301.890,815 | 8.371 | 48 | 428.499,346 301.890,815 | 49 | 428.500,137 301.892,234 | 1.625 |
| 49 | 428.500,137 301.892,234 | 50 | 428.506,511 301.903,67 | 13.092 | 50 | 428.506,511 301.903,67 | 51 | 428.508,758 301.907,701 | 4.615 | 51 | 428.508,758 301.907,701 | 52 | 428.511,118 301.911,936 | 4.848 |
| 52 | 428.511,118 301.911,936 | 53 | 428.511,91 301.913,356 | 1.626 | 53 | 428.511,91 301.913,356 | 54 | 428.511,922 301.913,378 | 0.025 | 54 | 428.511,922 301.913,378 | 55 | 428.514,103 301.917,291 | 4.48 |
| 55 | 428.514,103 301.917,291 | 56 | 428.517,523 301.923,428 | 7.026 | 56 | 428.517,523 301.923,428 | 57 | 428.518,308 301.924,837 | 1.613 | 57 | 428.518,308 301.924,837 | 58 | 428.523,66 301.934,438 | 10.992 |
| 58 | 428.523,66 301.934,438 | 59 | 428.524,441 301.935,839 | 1.604 | 59 | 428.524,441 301.935,839 | 60 | 428.526,818 301.940,103 | 4.882 | 60 | 428.526,818 301.940,103 | 61 | 428.526,914 301.940,277 | 0.199 |
| 61 | 428.526,914 301.940,277 | 62 | 428.531,475 301.948,459 | 9.367 | 62 | 428.531,475 301.948,459 | 63 | 428.532,249 301.949,847 | 1.589 | 63 | 428.532,249 301.949,847 | 64 | 428.533,707 301.952,463 | 2.995 |
| 64 | 428.533,707 301.952,463 | 65 | 428.533,784 301.952,601 | 0.158 | 65 | 428.533,784 301.952,601 | 66 | 428.540,286 301.964,267 | 13.356 | 66 | 428.540,286 301.964,267 | 67 | 428.540,344 301.964,373 | 0.121 |
| 67 | 428.540,344 301.964,373 | 68 | 428.548,738 301.979,432 | 17.24 | 68 | 428.548,738 301.979,432 | 69 | 428.548,775 301.979,499 | 0.077 | 69 | 428.548,775 301.979,499 | 70 | 428.549,593 301.980,965 | 1.679 |
| 70 | 428.549,593 301.980,965 | 71 | 428.550,293 301.982,221 | 1.438 | 71 | 428.550,293 301.982,221 | 72 | 428.558,221 301.996,447 | 16.286 | 72 | 428.558,221 301.996,447 | 73 | 428.558,991 301.997,828 | 1.581 |
| 73 | 428.558,991 301.997,828 | 74 | 428.559,015 301.997,871 | 0.049 | 74 | 428.559,015 301.997,871 | 75 | 428.559,029 301.997,896 | 0.029 | 75 | 428.559,029 301.997,896 | 76 | 428.560,88 302.001,218 | 3.803 |
| 76 | 428.560,88 302.001,218 | 77 | 428.565,697 302.009,859 | 9.893 | 77 | 428.565,697 302.009,859 | 78 | 428.565,707 302.009,878 | 0.021 | 78 | 428.565,707 302.009,878 | 79 | 428.565,717 302.009,895 | 0.02 |
| 79 | 428.565,717 302.009,895 | 80 | 428.565,791 302.010,028 | 0.152 | 80 | 428.565,791 302.010,028 | 81 | 428.576,578 302.029,382 | 22.157 | 81 | 428.576,578 302.029,382 | 82 | 428.576,612 302.029,443 | 0.07 |
| 82 | 428.576,612 302.029,443 | 83 | 428.576,644 302.029,501 | 0.066 | 83 | 428.576,644 302.029,501 | 84 | 428.576,891 302.029,943 | 0.506 | 84 | 428.576,891 302.029,943 | 85 | 428.587,962 302.049,807 | 22.741 |
| 85 | 428.587,962 302.049,807 | 86 | 428.588,022 302.049,914 | 0.123 | 86 | 428.588,022 302.049,914 | 87 | 428.588,079 302.050,017 | 0.118 | 87 | 428.588,079 302.050,017 | 88 | 428.588,514 302.050,797 | 0.893 |
| 88 | 428.588,514 302.050,797 | 89 | 428.600,35 302.072,033 | 24.312 | 89 | 428.600,35 302.072,033 | 90 | 428.600,439 302.072,193 | 0.183 | 90 | 428.600,439 302.072,193 | 91 | 428.600,524 302.072,345 | 0.174 |
| 91 | 428.600,524 302.072,345 | 92 | 428.601,172 302.073,508 | 1.331 | 92 | 428.601,172 302.073,508 | 93 | 428.613,3 302.095,267 | 24.911 | 93 | 428.613,3 302.095,267 | 94 | 428.613,413 302.095,47 | 0.232 |
| 94 | 428.613,413 302.095,47 | 95 | 428.614,274 302.097,015 | 1.769 | 95 | 428.614,274 302.097,015 | 96 | 428.616,152 302.100,385 | 3.858 | 96 | 428.616,152 302.100,385 | 97 | 428.619,737 302.106,815 | 7.362 |
| 97 | 428.619,737 302.106,815 | 98 | 428.619,864 302.107,043 | 0.261 | 98 | 428.619,864 302.107,043 | 99 | 428.620,834 302.108,784 | 1.993 | 99 | 428.620,834 302.108,784 | 100 | 428.622,608 302.111,968 | 3.645 |
| 100 | 428.622,608 302.111,968 | 101 | 428.629,515 302.124,36 | 14.187 | 101 | 428.629,515 302.124,36 | 102 | 428.629,665 302.124,629 | 0.308 | 102 | 428.629,665 302.124,629 | 103 | 428.630,81 302.126,683 | 2.352 |
| 103 | 428.630,81 302.126,683 | 104 | 428.632,434 302.129,597 | 3.336 | 104 | 428.632,434 302.129,597 | 105 | 428.635,83 302.135,69 | 6.975 | 105 | 428.635,83 302.135,69 | 106 | 428.635,995 302.135,986 | 0.339 |
| 106 | 428.635,995 302.135,986 | 107 | 428.637,255 302.138,247 | 2.588 | 107 | 428.637,255 302.138,247 | 108 | 428.638,782 302.140,985 | 3.135 | 108 | 428.638,782 302.140,985 | 109 | 428.642,835 302.148,258 | 8.326 |
| 109 | 428.642,835 302.148,258 | 110 | 428.643,017 302.148,584 | 0.373 | 110 | 428.643,017 302.148,584 | 111 | 428.644,408 302.151,08 | 2.857 | 111 | 428.644,408 302.151,08 | 112 | 428.645,824 302.153,62 | 2.908 |
| 112 | 428.645,824 302.153,62 | 113 | 428.652,975 302.166,451 | 14.689 | 113 | 428.652,975 302.166,451 | 114 | 428.653,182 302.166,823 | 0.426 | 114 | 428.653,182 302.166,823 | 115 | 428.654,768 302.169,667 | 3.256 |
| 115 | 428.654,768 302.169,667 | 116 | 428.656,021 302.171,915 | 2.574 | 116 | 428.656,021 302.171,915 | 117 | 428.660,034 302.179,116 | 8.244 | 117 | 428.660,034 302.179,116 | 118 | 428.660,259 302.179,52 | 0.462 |

| Punct început | X / Y | Punct sfârșit | X / Y | Lungime segment | Punct început | X / Y | Punct sfârșit | X / Y | Lungime segment | Punct început | X / Y | Punct sfârșit | X / Y | Lungime segment |
|---------------|----------------------------|---------------|----------------------------|-----------------|---------------|----------------------------|---------------|----------------------------|-----------------|---------------|----------------------------|---------------|----------------------------|-----------------|
| 118 | 428.660,259 302.179,52 | 119 | 428.661,984 302.182,614 | 3.542 | 119 | 428.661,984 302.182,614 | 120 | 428.662,016 302.182,672 | 0.066 | 120 | 428.662,016 302.182,672 | 121 | 428.662,243 302.183,079 | 0.466 |
| 121 | 428.662,243 302.183,079 | 122 | 428.663,121 302.184,654 | 1.803 | 122 | 428.663,121 302.184,654 | 123 | 428.663,691 302.185,676 | 1.17 | 123 | 428.663,691 302.185,676 | 124 | 428.664,833 302.187,726 | 2.347 |
| 124 | 428.664,833 302.187,726 | 125 | 428.670,618 302.198,105 | 11.88 2 | 125 | 428.670,618 302.198,105 | 126 | 428.670,867 302.198,552 | 0.512 | 126 | 428.670,867 302.198,552 | 127 | 428.672,482 302.201,45 | 3.318 |
| 127 | 428.672,482 302.201,45 | 128 | 428.673,482 302.203,243 | 2.053 | 128 | 428.673,482 302.203,243 | 129 | 428.686,064 302.225,819 | 25.84 5 | 129 | 428.686,064 302.225,819 | 130 | 428.686,325 302.226,285 | 0.534 |
| 130 | 428.686,325 302.226,285 | 131 | 428.688,01 302.229,31 | 3.463 | 131 | 428.688,01 302.229,31 | 132 | 428.689,054 302.231,182 | 2.143 | 132 | 428.689,054 302.231,182 | 133 | 428.696,309 302.244,199 | 14.90 2 |
| 133 | 428.696,309 302.244,199 | 134 | 428.696,597 302.244,716 | 0.592 | 134 | 428.696,597 302.244,716 | 135 | 428.698,49 302.248,113 | 3.889 | 135 | 428.698,49 302.248,113 | 136 | 428.699,36 302.249,674 | 1.787 |
| 136 | 428.699,36 302.249,674 | 137 | 428.713,821 302.275,619 | 29.70 3 | 137 | 428.713,821 302.275,619 | 138 | 428.714,124 302.276,162 | 0.622 | 138 | 428.714,124 302.276,162 | 139 | 428.716,111 302.279,726 | 4.08 |
| 139 | 428.716,111 302.279,726 | 140 | 428.717,024 302.281,365 | 1.876 | 140 | 428.717,024 302.281,365 | 141 | 428.722,167 302.290,592 | 10.56 4 | 141 | 428.722,167 302.290,592 | 142 | 428.722,493 302.291,178 | 0.671 |
| 142 | 428.722,493 302.291,178 | 143 | 428.724,658 302.295,062 | 4.447 | 143 | 428.724,658 302.295,062 | 144 | 428.725,428 302.296,444 | 1.582 | 144 | 428.725,428 302.296,444 | 145 | 428.727,889 302.300,858 | 5.054 |
| 145 | 428.727,889 302.300,858 | 146 | 428.728,232 302.301,474 | 0.705 | 146 | 428.728,232 302.301,474 | 147 | 428.730,522 302.305,583 | 4.704 | 147 | 428.730,522 302.305,583 | 148 | 428.731,193 302.306,786 | 1.377 |
| 148 | 428.731,193 302.306,786 | 149 | 428.750,22 302.340,924 | 39.08 2 | 149 | 428.750,22 302.340,924 | 150 | 428.750,8 302.341,965 | 1.192 | 150 | 428.750,8 302.341,965 | 151 | 428.750,932 302.342,201 | 0.27 |
| 151 | 428.750,932 302.342,201 | 152 | 428.751,169 302.342,626 | 0.487 | 152 | 428.751,169 302.342,626 | 153 | 428.769,636 302.375,759 | 37.93 2 | 153 | 428.769,636 302.375,759 | 154 | 428.769,912 302.376,256 | 0.568 |
| 154 | 428.769,912 302.376,256 | 155 | 428.770,01 302.376,432 | 0.201 | 155 | 428.770,01 302.376,432 | 156 | 428.770,344 302.377,029 | 0.684 | 156 | 428.770,344 302.377,029 | 157 | 428.790,893 302.413,898 | 42.20 9 |
| 157 | 428.790,893 302.413,898 | 158 | 428.790,952 302.414,004 | 0.121 | 158 | 428.790,952 302.414,004 | 159 | 428.790,972 302.414,039 | 0.04 | 159 | 428.790,972 302.414,039 | 160 | 428.791,4 302.414,808 | 0.88 |
| 160 | 428.791,4 302.414,808 | 161 | 428.813,169 302.453,866 | 44.71 5 | 161 | 428.813,169 302.453,866 | 162 | 428.813,234 302.453,982 | 0.133 | 162 | 428.813,234 302.453,982 | 163 | 428.813,255 302.454,02 | 0.043 |
| 163 | 428.813,255 302.454,02 | 164 | 428.813,722 302.454,857 | 0.958 | 164 | 428.813,722 302.454,857 | 165 | 428.829,534 302.483,226 | 32.47 8 | 165 | 428.829,534 302.483,226 | 166 | 428.829,567 302.483,286 | 0.068 |
| 166 | 428.829,567 302.483,286 | 167 | 428.829,919 302.483,917 | 0.723 | 167 | 428.829,919 302.483,917 | 168 | 428.830,159 302.484,348 | 0.493 | 168 | 428.830,159 302.484,348 | 169 | 428.845,382 302.511,661 | 31.26 9 |
| 169 | 428.845,382 302.511,661 | 170 | 428.845,418 302.511,725 | 0.073 | 170 | 428.845,418 302.511,725 | 171 | 428.845,796 302.512,403 | 0.776 | 171 | 428.845,796 302.512,403 | 172 | 428.846,054 302.512,866 | 0.53 |
| 172 | 428.846,054 302.512,866 | 173 | 428.862,85 302.543,001 | 34.5 | 173 | 428.862,85 302.543,001 | 174 | 428.864,758 302.546,517 | 4.0 | 174 | 428.864,758 302.546,517 | 175 | 428.861,286 302.548,428 | 3.963 |
| 175 | 428.861,286 302.548,428 | 176 | 428.859,346 302.544,93 | 4.0 | 176 | 428.859,346 302.544,93 | 177 | 428.341,787 301.621,112 | 1058. 918 | 177 | 428.341,787 301.621,112 | 178 | 428.339,808 301.617,578 | 4.05 |
| 178 | 428.339,808 301.617,578 | 179 | 428.343,609 301.616,179 | 4.05 | 179 | 428.343,609 301.616,179 | 1 | 428.345,821 301.615,365 | 2.357 | | | | | |

** Lungimile segmentelor sunt determinate în planul de proiecție Stereo 70 și sunt rotunjite la 1 milimetru.

*** Distanța dintre puncte este formată din segmente cumulate ce sunt mai mici decât valoarea 1 milimetru.

**DATE DESPRE IMOBILUL NR. 4409**

Oficiul de Cadastru și Publicitate Imobiliară DOLJ
Biroul de Cadastru și Publicitate Imobiliară Craiova

A. Partea I. Descrierea imobilului

TEREN Extravilan

Adresa: Jud. Dolj, De 141/1

| Nr. Crt | Nr cadastral Nr. topografic | Suprafața* (mp) | Observații / Referințe |
|---------|-----------------------------|-----------------|---|
| A1 | | 5.565 | Sector cadastral:30 Teren neimprejmuit; |

B. Partea II. Proprietari și acte

| Inscrieri privitoare la dreptul de proprietate și alte drepturi reale | | Referințe |
|--|---|-----------|
| / | | |
| Act Normativ nr. Legea 7, din 13/03/1996 emis de PARLAMENTUL ROMÂNIEI; | | |
| B1 | Inscrierea provizorie, drept de PROPRIETATE, dobandit prin Lege, cota actuala 1/1, cota initiala 1/1 1) NEIDENTIFICAT NEIDENTIFICAT, CIF:0000000000000 | A1 |

C. Partea III. SARCINI .


| Inscrieri privind dezmembramintele dreptului de proprietate, drepturi reale de garanție și sarcini | Referințe |
|--|-----------|
| NU SUNT | |

Anexa Nr. 1 La Partea I

Teren

| | | |
|--------------|-----------------|------------------------|
| Nr cadastral | Suprafața (mp)* | Observații / Referințe |
| | 5.565 | |

* Suprafața este determinată în planul de proiecție Stereo 70.



Date referitoare la teren

| Crt | Categorie folosință | Intra vilan | Suprafața (mp) | Tarla | Parcelă | Nr. topo | Observații / Referințe |
|-----|---------------------|-------------|----------------|----------|---------|----------|------------------------|
| 1 | drum | NU | 5.565 | De 141/1 | - | - | |

Lungime Segmente

1) Valorile lungimilor segmentelor sunt obținute din proiecție în plan.

| Punct început | X / Y | Punct sfârșit | X / Y | Lungime segment | Punct început | X / Y | Punct sfârșit | X / Y | Lungime segment | Punct început | X / Y | Punct sfârșit | X / Y | Lungime segment |
|---------------|----------------------------|---------------|----------------------------|-----------------|---------------|----------------------------|---------------|----------------------------|-----------------|---------------|----------------------------|---------------|----------------------------|-----------------|
| 1 | 429.110,912 301.598,407 | 2 | 429.107,158 301.598,604 | 3.759 | 2 | 429.107,158 301.598,604 | 3 | 429.106,729 301.598,626 | 0.43 | 3 | 429.106,729 301.598,626 | 4 | 429.096,169 301.599,181 | 10.575 |
| 4 | 429.096,169 301.599,181 | 5 | 429.091,02 301.599,452 | 5.156 | 5 | 429.091,02 301.599,452 | 6 | 429.068,92 301.600,613 | 22.13 | 6 | 429.068,92 301.600,613 | 7 | 429.063,814 301.600,881 | 5.113 |
| 7 | 429.063,814 301.600,881 | 8 | 429.050,232 301.601,595 | 13.601 | 8 | 429.050,232 301.601,595 | 9 | 429.040,542 301.602,104 | 9.703 | 9 | 429.040,542 301.602,104 | 10 | 429.040,486 301.602,107 | 0.056 |
| 10 | 429.040,486 301.602,107 | 11 | 429.035,418 301.602,373 | 5.075 | 11 | 429.035,418 301.602,373 | 12 | 429.026,482 301.602,842 | 8.948 | 12 | 429.026,482 301.602,842 | 13 | 429.016,5 301.603,367 | 9.996 |
| 13 | 429.016,5 301.603,367 | 14 | 429.008,516 301.603,786 | 7.995 | 14 | 429.008,516 301.603,786 | 15 | 428.994,462 301.601,154 | 14.298 | 15 | 428.994,462 301.601,154 | 16 | 428.991,027 301.600,511 | 3.495 |
| 16 | 428.991,027 301.600,511 | 17 | 428.979,518 301.598,356 | 11.709 | 17 | 428.979,518 301.598,356 | 18 | 428.976,129 301.597,722 | 3.448 | 18 | 428.976,129 301.597,722 | 19 | 428.970,462 301.596,661 | 5.765 |

| Punct început | X / Y | Punct sfârșit | X / Y | Lungime segment | Punct început | X / Y | Punct sfârșit | X / Y | Lungime segment | Punct început | X / Y | Punct sfârșit | X / Y | Lungime segment |
|---------------|----------------------------|---------------|----------------------------|-----------------|---------------|----------------------------|---------------|----------------------------|-----------------|---------------|----------------------------|---------------|----------------------------|-----------------|
| 19 | 428.970,462 301.596,661 | 20 | 428.963,134 301.595,288 | 7.456 | 20 | 428.963,134 301.595,288 | 21 | 428.934,412 301.589,91 | 29.221 | 21 | 428.934,412 301.589,91 | 22 | 428.931,156 301.589,3 | 3.313 |
| 22 | 428.931,156 301.589,3 | 23 | 428.925,602 301.588,261 | 5.65 | 23 | 428.925,602 301.588,261 | 24 | 428.924,704 301.588,092 | 0.914 | 24 | 428.924,704 301.588,092 | 25 | 428.912,658 301.585,837 | 12.255 |
| 25 | 428.912,658 301.585,837 | 26 | 428.888,376 301.581,496 | 24.667 | 26 | 428.888,376 301.581,496 | 27 | 428.887,504 301.581,34 | 0.886 | 27 | 428.887,504 301.581,34 | 28 | 428.886,68 301.581,193 | 0.837 |
| 28 | 428.886,68 301.581,193 | 29 | 428.883,204 301.580,571 | 3.531 | 29 | 428.883,204 301.580,571 | 30 | 428.867,082 301.577,689 | 16.378 | 30 | 428.867,082 301.577,689 | 31 | 428.855,14 301.574,052 | 12.484 |
| 31 | 428.855,14 301.574,052 | 32 | 428.852,225 301.573,164 | 3.047 | 32 | 428.852,225 301.573,164 | 33 | 428.828,679 301.565,993 | 24.614 | 33 | 428.828,679 301.565,993 | 34 | 428.827,996 301.565,785 | 0.714 |
| 34 | 428.827,996 301.565,785 | 35 | 428.821,035 301.563,665 | 7.277 | 35 | 428.821,035 301.563,665 | 36 | 428.815,524 301.562,862 | 5.569 | 36 | 428.815,524 301.562,862 | 37 | 428.812,092 301.562,362 | 3.468 |
| 37 | 428.812,092 301.562,362 | 38 | 428.804,413 301.561,243 | 7.76 | 38 | 428.804,413 301.561,243 | 39 | 428.801,5 301.560,819 | 2.944 | 39 | 428.801,5 301.560,819 | 40 | 428.800,936 301.560,737 | 0.57 |
| 40 | 428.800,936 301.560,737 | 41 | 428.798,102 301.560,324 | 2.864 | 41 | 428.798,102 301.560,324 | 42 | 428.794,68 301.559,825 | 3.458 | 42 | 428.794,68 301.559,825 | 43 | 428.791,16 301.559,313 | 3.557 |
| 43 | 428.791,16 301.559,313 | 44 | 428.786,371 301.558,615 | 4.84 | 44 | 428.786,371 301.558,615 | 45 | 428.784,946 301.558,407 | 1.44 | 45 | 428.784,946 301.558,407 | 46 | 428.776,45 301.557,17 | 8.586 |
| 46 | 428.776,45 301.557,17 | 47 | 428.775,076 301.556,97 | 1.388 | 47 | 428.775,076 301.556,97 | 48 | 428.773,308 301.556,712 | 1.787 | 48 | 428.773,308 301.556,712 | 49 | 428.772,89 301.556,651 | 0.422 |
| 49 | 428.772,89 301.556,651 | 50 | 428.769,399 301.556,142 | 3.528 | 50 | 428.769,399 301.556,142 | 51 | 428.768,987 301.556,082 | 0.416 | 51 | 428.768,987 301.556,082 | 52 | 428.767,77 301.555,905 | 1.23 |
| 52 | 428.767,77 301.555,905 | 53 | 428.766,44 301.555,711 | 1.344 | 53 | 428.766,44 301.555,711 | 54 | 428.757,006 301.554,337 | 9.534 | 54 | 428.757,006 301.554,337 | 55 | 428.744,836 301.552,814 | 12.265 |
| 55 | 428.744,836 301.552,814 | 56 | 428.743,438 301.552,639 | 1.409 | 56 | 428.743,438 301.552,639 | 57 | 428.741,231 301.552,362 | 2.224 | 57 | 428.741,231 301.552,362 | 58 | 428.739,85 301.552,189 | 1.392 |
| 58 | 428.739,85 301.552,189 | 59 | 428.710,605 301.548,528 | 29.473 | 59 | 428.710,605 301.548,528 | 60 | 428.710,274 301.548,487 | 0.334 | 60 | 428.710,274 301.548,487 | 61 | 428.688,318 301.545,738 | 22.127 |
| 61 | 428.688,318 301.545,738 | 62 | 428.687,205 301.545,599 | 1.122 | 62 | 428.687,205 301.545,599 | 63 | 428.652,952 301.541,31 | 34.52 | 63 | 428.652,952 301.541,31 | 64 | 428.616,691 301.536,877 | 36.531 |
| 64 | 428.616,691 301.536,877 | 65 | 428.561,254 301.533,736 | 55.526 | 65 | 428.561,254 301.533,736 | 66 | 428.523,287 301.541,836 | 38.821 | 66 | 428.523,287 301.541,836 | 67 | 428.471,998 301.568,114 | 57.629 |
| 67 | 428.471,998 301.568,114 | 68 | 428.441,364 301.580,521 | 33.051 | 68 | 428.441,364 301.580,521 | 69 | 428.441,247 301.580,568 | 0.126 | 69 | 428.441,247 301.580,568 | 70 | 428.432,671 301.584,041 | 9.253 |
| 70 | 428.432,671 301.584,041 | 71 | 428.432,017 301.584,306 | 0.706 | 71 | 428.432,017 301.584,306 | 72 | 428.401,68 301.596,593 | 32.731 | 72 | 428.401,68 301.596,593 | 73 | 428.375,258 301.605,415 | 27.856 |
| 73 | 428.375,258 301.605,415 | 74 | 428.349,381 301.614,055 | 27.281 | 74 | 428.349,381 301.614,055 | 75 | 428.349,31 301.614,081 | 0.076 | 75 | 428.349,31 301.614,081 | 76 | 428.345,821 301.615,365 | 3.718 |
| 76 | 428.345,821 301.615,365 | 77 | 428.343,609 301.616,179 | 2.357 | 77 | 428.343,609 301.616,179 | 78 | 428.339,808 301.617,578 | 4.05 | 78 | 428.339,808 301.617,578 | 79 | 428.322,036 301.624,117 | 18.937 |
| 79 | 428.322,036 301.624,117 | 80 | 428.322,017 301.624,124 | 0.02 | 80 | 428.322,017 301.624,124 | 81 | 428.313,482 301.627,265 | 9.095 | 81 | 428.313,482 301.627,265 | 82 | 428.313,45 301.627,276 | 0.034 |
| 82 | 428.313,45 301.627,276 | 83 | 428.312,311 301.627,696 | 1.214 | 83 | 428.312,311 301.627,696 | 84 | 428.309,451 301.628,714 | 3.036 | 84 | 428.309,451 301.628,714 | 85 | 428.309,414 301.628,727 | 0.039 |
| 85 | 428.309,414 301.628,727 | 86 | 428.299,259 301.632,342 | 10.779 | 86 | 428.299,259 301.632,342 | 87 | 428.299,206 301.632,361 | 0.056 | 87 | 428.299,206 301.632,361 | 88 | 428.274,664 301.641,098 | 26.051 |
| 88 | 428.274,664 301.641,098 | 89 | 428.274,576 301.641,129 | 0.093 | 89 | 428.274,576 301.641,129 | 90 | 428.270,22 301.642,68 | 4.624 | 90 | 428.270,22 301.642,68 | 91 | 428.270,148 301.642,705 | 0.076 |
| 91 | 428.270,148 301.642,705 | 92 | 428.266,656 301.643,949 | 3.707 | 92 | 428.266,656 301.643,949 | 93 | 428.266,579 301.643,976 | 0.082 | 93 | 428.266,579 301.643,976 | 94 | 428.264,493 301.644,718 | 2.214 |
| 94 | 428.264,493 301.644,718 | 95 | 428.264,424 301.644,743 | 0.073 | 95 | 428.264,424 301.644,743 | 96 | 428.243,216 301.652,293 | 22.512 | 96 | 428.243,216 301.652,293 | 97 | 428.243,206 301.652,297 | 0.011 |
| 97 | 428.243,206 301.652,297 | 98 | 428.242,546 301.652,531 | 0.7 | 98 | 428.242,546 301.652,531 | 99 | 428.242,537 301.652,535 | 0.01 | 99 | 428.242,537 301.652,535 | 100 | 428.227,448 301.657,906 | 16.016 |
| 100 | 428.227,448 301.657,906 | 101 | 428.213,433 301.662,626 | 14.788 | 101 | 428.213,433 301.662,626 | 102 | 428.213,316 301.662,666 | 0.124 | 102 | 428.213,316 301.662,666 | 103 | 428.210,704 301.663,545 | 2.756 |
| 103 | 428.210,704 301.663,545 | 104 | 428.210,592 301.663,583 | 0.118 | 104 | 428.210,592 301.663,583 | 105 | 428.208,951 301.664,136 | 1.732 | 105 | 428.208,951 301.664,136 | 106 | 428.208,841 301.664,173 | 0.116 |
| 106 | 428.208,841 301.664,173 | 107 | 428.186,59 301.671,666 | 23.479 | 107 | 428.186,59 301.671,666 | 108 | 428.186,515 301.671,692 | 0.079 | 108 | 428.186,515 301.671,692 | 109 | 428.184,992 301.672,204 | 1.607 |
| 109 | 428.184,992 301.672,204 | 110 | 428.184,919 301.672,229 | 0.077 | 110 | 428.184,919 301.672,229 | 111 | 428.178,688 301.674,327 | 6.575 | 111 | 428.178,688 301.674,327 | 112 | 428.178,625 301.674,349 | 0.067 |
| 112 | 428.178,625 301.674,349 | 113 | 428.169,741 301.677,34 | 9.374 | 113 | 428.169,741 301.677,34 | 114 | 428.167,847 301.678,013 | 2.01 | 114 | 428.167,847 301.678,013 | 115 | 428.167,745 301.678,049 | 0.108 |
| 115 | 428.167,745 301.678,049 | 116 | 428.165,411 301.678,878 | 2.477 | 116 | 428.165,411 301.678,878 | 117 | 428.165,3 301.678,918 | 0.118 | 117 | 428.165,3 301.678,918 | 118 | 428.142,826 301.686,899 | 23.849 |

| Punct început | X / Y | Punct sfârșit | X / Y | Lungime segment | Punct început | X / Y | Punct sfârșit | X / Y | Lungime segment | Punct început | X / Y | Punct sfârșit | X / Y | Lungime segment |
|---------------|----------------------------|---------------|----------------------------|-----------------|---------------|----------------------------|---------------|----------------------------|-----------------|---------------|----------------------------|---------------|----------------------------|-----------------|
| 118 | 428.142,826 301.686,899 | 119 | 428.104,962 301.695,164 | 38.756 | 119 | 428.104,962 301.695,164 | 120 | 428.104,941 301.695,169 | 0.022 | 120 | 428.104,941 301.695,169 | 121 | 428.096,459 301.697,02 | 8.682 |
| 121 | 428.096,459 301.697,02 | 122 | 428.031,667 301.710,67 | 66.214 | 122 | 428.031,667 301.710,67 | 123 | 428.029,216 301.711,187 | 2.505 | 123 | 428.029,216 301.711,187 | 124 | 428.022,647 301.712,571 | 6.713 |
| 124 | 428.022,647 301.712,571 | 125 | 427.976,196 301.720,847 | 47.182 | 125 | 427.976,196 301.720,847 | 126 | 427.964,545 301.722,923 | 11.835 | 126 | 427.964,545 301.722,923 | 127 | 427.964,422 301.722,945 | 0.125 |
| 127 | 427.964,422 301.722,945 | 128 | 427.962,93 301.723,211 | 1.516 | 128 | 427.962,93 301.723,211 | 129 | 427.947,863 301.723,15 | 15.067 | 129 | 427.947,863 301.723,15 | 130 | 427.947,671 301.723,149 | 0.192 |
| 130 | 427.947,671 301.723,149 | 131 | 427.920,391 301.723,037 | 27.28 | 131 | 427.920,391 301.723,037 | 132 | 427.912,342 301.722,441 | 8.071 | 132 | 427.912,342 301.722,441 | 133 | 427.912,02 301.722,417 | 0.323 |
| 133 | 427.912,02 301.722,417 | 134 | 427.882,248 301.720,21 | 29.854 | 134 | 427.882,248 301.720,21 | 135 | 427.881,83 301.720,179 | 0.419 | 135 | 427.881,83 301.720,179 | 136 | 427.855,283 301.718,21 | 26.62 |
| 136 | 427.855,283 301.718,21 | 137 | 427.854,919 301.718,183 | 0.365 | 137 | 427.854,919 301.718,183 | 138 | 427.854,742 301.718,17 | 0.177 | 138 | 427.854,742 301.718,17 | 139 | 427.839,235 301.719,302 | 15.548 |
| 139 | 427.839,235 301.719,302 | 140 | 427.836,053 301.720,074 | 3.274 | 140 | 427.836,053 301.720,074 | 141 | 427.834,851 301.717,902 | 2.482 | 141 | 427.834,851 301.717,902 | 142 | 427.834,215 301.716,403 | 1.628 |
| 142 | 427.834,215 301.716,403 | 143 | 427.838,614 301.715,337 | 4.526 | 143 | 427.838,614 301.715,337 | 144 | 427.854,744 301.714,16 | 16.173 | 144 | 427.854,744 301.714,16 | 145 | 427.920,547 301.719,038 | 65.984 |
| 145 | 427.920,547 301.719,038 | 146 | 427.962,584 301.719,21 | 42.037 | 146 | 427.962,584 301.719,21 | 147 | 428.021,884 301.708,644 | 60.234 | 147 | 428.021,884 301.708,644 | 148 | 428.021,945 301.708,631 | 0.062 |
| 148 | 428.021,945 301.708,631 | 149 | 428.095,62 301.693,109 | 75.292 | 149 | 428.095,62 301.693,109 | 150 | 428.141,726 301.683,045 | 47.192 | 150 | 428.141,726 301.683,045 | 151 | 428.168,433 301.673,56 | 28.341 |
| 151 | 428.168,433 301.673,56 | 152 | 428.226,139 301.654,126 | 60.891 | 152 | 428.226,139 301.654,126 | 153 | 428.310,949 301.623,934 | 90.024 | 153 | 428.310,949 301.623,934 | 154 | 428.316,562 301.621,869 | 5.981 |
| 154 | 428.316,562 301.621,869 | 155 | 428.320,412 301.620,453 | 4.102 | 155 | 428.320,412 301.620,453 | 156 | 428.348,057 301.610,28 | 29.457 | 156 | 428.348,057 301.610,28 | 157 | 428.400,295 301.592,838 | 55.073 |
| 157 | 428.400,295 301.592,838 | 158 | 428.470,332 301.564,473 | 75.563 | 158 | 428.470,332 301.564,473 | 159 | 428.521,935 301.538,034 | 57.982 | 159 | 428.521,935 301.538,034 | 160 | 428.560,945 301.529,712 | 39.888 |
| 160 | 428.560,945 301.529,712 | 161 | 428.617,047 301.532,891 | 56.192 | 161 | 428.617,047 301.532,891 | 162 | 428.653,443 301.537,341 | 36.667 | 162 | 428.653,443 301.537,341 | 163 | 428.757,543 301.550,373 | 104.913 |
| 163 | 428.757,543 301.550,373 | 164 | 428.821,911 301.559,75 | 65.047 | 164 | 428.821,911 301.559,75 | 165 | 428.868,02 301.573,793 | 48.2 | 165 | 428.868,02 301.573,793 | 166 | 428.913,378 301.581,902 | 46.077 |
| 166 | 428.913,378 301.581,902 | 167 | 429.008,783 301.599,767 | 97.063 | 167 | 429.008,783 301.599,767 | 168 | 429.110,613 301.594,417 | 101.97 | 168 | 429.110,613 301.594,417 | 169 | 429.187,313 301.586,948 | 77.063 |
| 169 | 429.187,313 301.586,948 | 170 | 429.187,374 301.590,675 | 3.727 | 170 | 429.187,374 301.590,675 | 171 | 429.187,374 301.590,69 | 0.015 | 171 | 429.187,374 301.590,69 | 172 | 429.187,379 301.590,961 | 0.271 |
| 172 | 429.187,379 301.590,961 | 173 | 429.171,935 301.592,464 | 15.517 | 173 | 429.171,935 301.592,464 | 174 | 429.171,651 301.592,492 | 0.285 | 174 | 429.171,651 301.592,492 | 175 | 429.140,123 301.595,562 | 31.677 |
| 175 | 429.140,123 301.595,562 | 176 | 429.139,751 301.595,598 | 0.374 | 176 | 429.139,751 301.595,598 | 177 | 429.132,68 301.596,287 | 7.104 | 177 | 429.132,68 301.596,287 | 178 | 429.127,005 301.596,84 | 5.702 |
| 178 | 429.127,005 301.596,84 | 1 | 429.110,912 301.598,407 | 16.169 | | | | | | | | | | |

** Lungimile segmentelor sunt determinate în planul de proiecție Stereo 70 și sunt rotunjite la 1 milimetru.

*** Distanța dintre puncte este formată din segmente cumulate ce sunt mai mici decât valoarea 1 milimetru.

**DATE DESPRE IMOBILUL NR. 4410**

Oficiul de Cadastru și Publicitate Imobiliară DOLJ
Biroul de Cadastru și Publicitate Imobiliară Craiova

A. Partea I. Descrierea imobilului

TEREN Extravilan

Adresa: Jud. Dolj, De 141/2

| Nr. Crt | Nr cadastral Nr. topografic | Suprafața* (mp) | Observații / Referințe |
|---------|-----------------------------|-----------------|---|
| A1 | | 3.372 | Sector cadastral:30 Teren neimprejmuit; |

B. Partea II. Proprietari și acte

| Inscrieri privitoare la dreptul de proprietate și alte drepturi reale | | Referințe |
|--|---|-----------|
| / | | |
| Act Normativ nr. Legea 7, din 13/03/1996 emis de PARLAMENTUL ROMÂNIEI; | | |
| B1 | Inscrierea provizorie, drept de PROPRIETATE, dobandit prin Lege, cota actuala 1/1, cota initiala 1/1 1) NEIDENTIFICAT NEIDENTIFICAT, CIF:0000000000000 | A1 |

C. Partea III. SARCINI .

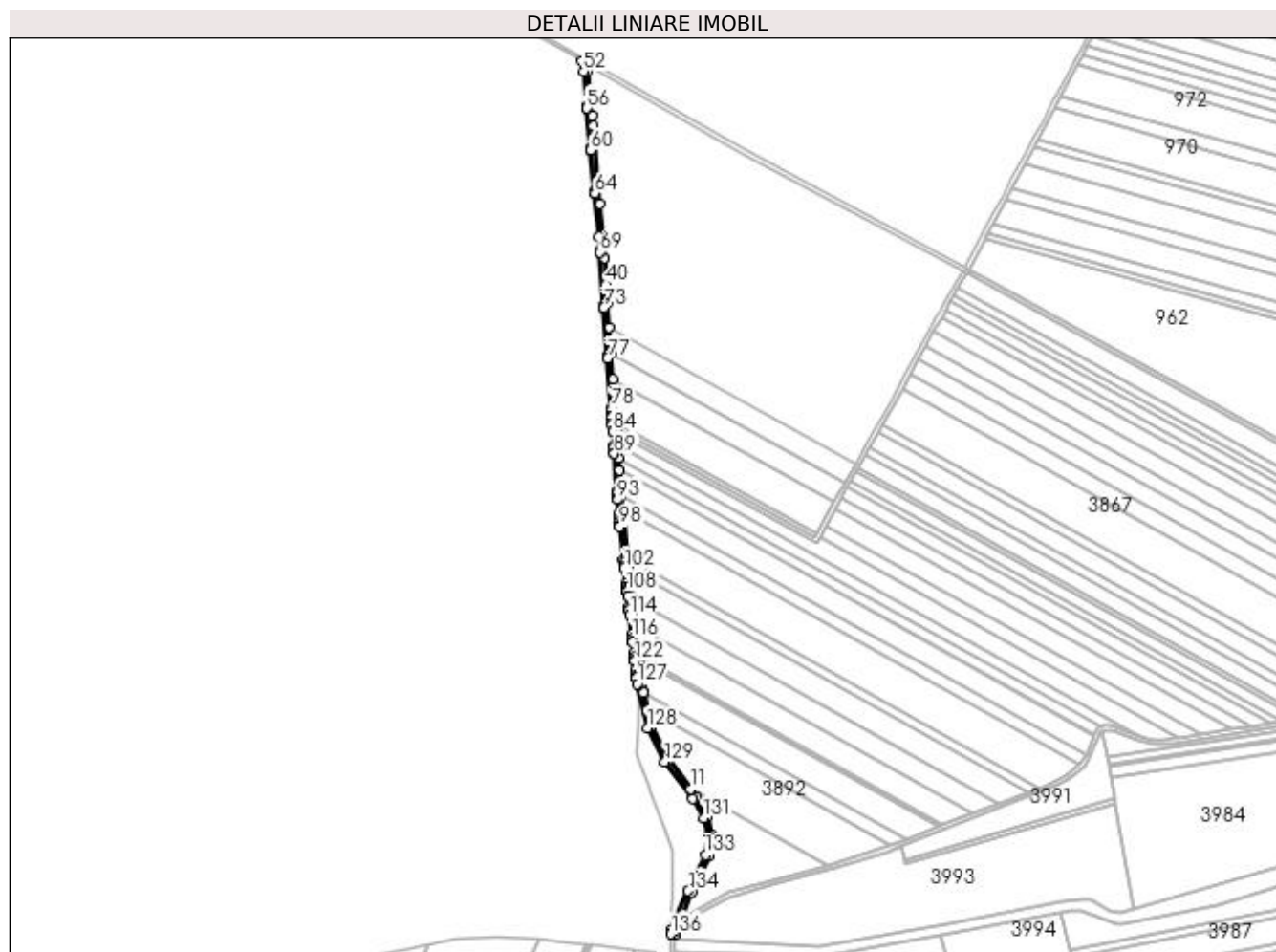
| Inscrieri privind dezmembramintele dreptului de proprietate, drepturi reale de garanție și sarcini | Referințe |
|--|-----------|
| NU SUNT | |

Anexa Nr. 1 La Partea I

Teren

| | | |
|--------------|-----------------|------------------------|
| Nr cadastral | Suprafața (mp)* | Observații / Referințe |
| | 3.372 | |

* Suprafața este determinată în planul de proiecție Stereo 70.



Date referitoare la teren

| Crt | Categorie folosință | Intra vilan | Suprafața (mp) | Tarla | Parcelă | Nr. topo | Observații / Referințe |
|-----|---------------------|-------------|----------------|----------|---------|----------|------------------------|
| 1 | drum | NU | 3.372 | De 141/2 | - | - | |

Lungime Segmente

1) Valorile lungimilor segmentelor sunt obținute din proiecție în plan.

| Punct început | X / Y | Punct sfârșit | X / Y | Lungime segment | Punct început | X / Y | Punct sfârșit | X / Y | Lungime segment | Punct început | X / Y | Punct sfârșit | X / Y | Lungime segment |
|---------------|----------------------------|---------------|----------------------------|-----------------|---------------|----------------------------|---------------|----------------------------|-----------------|---------------|----------------------------|---------------|----------------------------|-----------------|
| 1 | 429.191,373 301.590,572 | 2 | 429.191,448 301.593,482 | 2.911 | 2 | 429.191,448 301.593,482 | 3 | 429.194,268 301.599,948 | 7.054 | 3 | 429.194,268 301.599,948 | 4 | 429.196,858 301.605,885 | 6.477 |
| 4 | 429.196,858 301.605,885 | 5 | 429.207,26 301.629,734 | 26.019 | 5 | 429.207,26 301.629,734 | 6 | 429.223,838 301.663,789 | 37.876 | 6 | 429.223,838 301.663,789 | 7 | 429.226,311 301.683,227 | 19.595 |
| 7 | 429.226,311 301.683,227 | 8 | 429.221,646 301.700,845 | 18.225 | 8 | 429.221,646 301.700,845 | 9 | 429.211,234 301.719,528 | 21.388 | 9 | 429.211,234 301.719,528 | 10 | 429.205,854 301.726,694 | 8.961 |
| 10 | 429.205,854 301.726,694 | 11 | 429.205,764 301.726,815 | 0.151 | 11 | 429.205,764 301.726,815 | 12 | 429.185,02 301.754,452 | 34.556 | 12 | 429.185,02 301.754,452 | 13 | 429.168,952 301.785,169 | 34.666 |
| 13 | 429.168,952 301.785,169 | 14 | 429.165,601 301.799,938 | 15.144 | 14 | 429.165,601 301.799,938 | 15 | 429.165,59 301.799,983 | 0.046 | 15 | 429.165,59 301.799,983 | 16 | 429.161,774 301.816,798 | 17.243 |
| 16 | 429.161,774 301.816,798 | 17 | 429.161,765 301.816,84 | 0.043 | 17 | 429.161,765 301.816,84 | 18 | 429.159,748 301.825,727 | 9.113 | 18 | 429.159,748 301.825,727 | 19 | 429.157,307 301.847,9 | 22.307 |

| Punct început | X / Y | Punct sfârșit | X / Y | Lungime segment | Punct început | X / Y | Punct sfârșit | X / Y | Lungime segment | Punct început | X / Y | Punct sfârșit | X / Y | Lungime segment |
|---------------|----------------------------|---------------|----------------------------|-----------------|---------------|----------------------------|---------------|----------------------------|-----------------|---------------|----------------------------|---------------|----------------------------|-----------------|
| 19 | 429.157,307 301.847,9 | 20 | 429.157,303 301.847,934 | 0.034 | 20 | 429.157,303 301.847,934 | 21 | 429.156,908 301.851,53 | 3.618 | 21 | 429.156,908 301.851,53 | 22 | 429.156,904 301.851,563 | 0.033 |
| 22 | 429.156,904 301.851,563 | 23 | 429.153,858 301.879,229 | 27.83 3 | 23 | 429.153,858 301.879,229 | 24 | 429.151,157 301.903,766 | 24.68 5 | 24 | 429.151,157 301.903,766 | 25 | 429.147,893 301.933,412 | 29.82 5 |
| 25 | 429.147,893 301.933,412 | 26 | 429.146,872 301.942,687 | 9.331 | 26 | 429.146,872 301.942,687 | 27 | 429.142,287 301.984,339 | 41.90 4 | 27 | 429.142,287 301.984,339 | 28 | 429.141,972 301.988,721 | 4.393 |
| 28 | 429.141,972 301.988,721 | 29 | 429.141,034 302.001,795 | 13.10 8 | 29 | 429.141,034 302.001,795 | 30 | 429.139,337 302.025,435 | 23.70 1 | 30 | 429.139,337 302.025,435 | 31 | 429.138,503 302.037,059 | 11.65 4 |
| 31 | 429.138,503 302.037,059 | 32 | 429.137,699 302.048,257 | 11.22 7 | 32 | 429.137,699 302.048,257 | 33 | 429.136,878 302.059,696 | 11.46 8 | 33 | 429.136,878 302.059,696 | 34 | 429.136,536 302.064,468 | 4.784 |
| 34 | 429.136,536 302.064,468 | 35 | 429.136,163 302.069,657 | 5.202 | 35 | 429.136,163 302.069,657 | 36 | 429.133,226 302.110,582 | 41.03 | 36 | 429.133,226 302.110,582 | 37 | 429.131,473 302.135,002 | 24.48 3 |
| 37 | 429.131,473 302.135,002 | 38 | 429.129,715 302.159,496 | 24.55 7 | 38 | 429.129,715 302.159,496 | 39 | 429.128,105 302.181,929 | 22.49 1 | 39 | 429.128,105 302.181,929 | 40 | 429.126,852 302.199,388 | 17.50 4 |
| 40 | 429.126,852 302.199,388 | 41 | 429.125,051 302.224,471 | 25.14 8 | 41 | 429.125,051 302.224,471 | 42 | 429.123,858 302.241,093 | 16.66 5 | 42 | 429.123,858 302.241,093 | 43 | 429.123,624 302.244,353 | 3.268 |
| 43 | 429.123,624 302.244,353 | 44 | 429.120,845 302.275,083 | 30.85 5 | 44 | 429.120,845 302.275,083 | 45 | 429.118,972 302.295,79 | 20.79 2 | 45 | 429.118,972 302.295,79 | 46 | 429.114,227 302.348,261 | 52.68 5 |
| 46 | 429.114,227 302.348,261 | 47 | 429.113,389 302.357,529 | 9.306 | 47 | 429.113,389 302.357,529 | 48 | 429.112,236 302.370,27 | 12.79 3 | 48 | 429.112,236 302.370,27 | 49 | 429.109,579 302.399,651 | 29.50 1 |
| 49 | 429.109,579 302.399,651 | 50 | 429.108,43 302.405,828 | 6.283 | 50 | 429.108,43 302.405,828 | 51 | 429.103,878 302.408,425 | 5.241 | 51 | 429.103,878 302.408,425 | 52 | 429.105,612 302.399,104 | 9.481 |
| 52 | 429.105,612 302.399,104 | 53 | 429.108,583 302.366,253 | 32.98 5 | 53 | 429.108,583 302.366,253 | 54 | 429.108,641 302.365,613 | 0.643 | 54 | 429.108,641 302.365,613 | 55 | 429.108,726 302.364,678 | 0.939 |
| 55 | 429.108,726 302.364,678 | 56 | 429.108,734 302.364,589 | 0.089 | 56 | 429.108,734 302.364,589 | 57 | 429.112,145 302.326,87 | 37.87 3 | 57 | 429.112,145 302.326,87 | 58 | 429.112,199 302.326,274 | 0.598 |
| 58 | 429.112,199 302.326,274 | 59 | 429.112,278 302.325,402 | 0.876 | 59 | 429.112,278 302.325,402 | 60 | 429.112,285 302.325,319 | 0.083 | 60 | 429.112,285 302.325,319 | 61 | 429.115,829 302.286,141 | 39.33 8 |
| 61 | 429.115,829 302.286,141 | 62 | 429.115,933 302.284,985 | 1.161 | 62 | 429.115,933 302.284,985 | 63 | 429.115,938 302.284,933 | 0.052 | 63 | 429.115,938 302.284,933 | 64 | 429.115,953 302.284,773 | 0.161 |
| 64 | 429.115,953 302.284,773 | 65 | 429.119,637 302.244,029 | 40.91 | 65 | 429.119,637 302.244,029 | 66 | 429.120,574 302.230,976 | 13.08 7 | 66 | 429.120,574 302.230,976 | 67 | 429.120,65 302.229,926 | 1.053 |
| 67 | 429.120,65 302.229,926 | 68 | 429.120,653 302.229,879 | 0.047 | 68 | 429.120,653 302.229,879 | 69 | 429.120,664 302.229,733 | 0.146 | 69 | 429.120,664 302.229,733 | 70 | 429.124,278 302.179,37 | 50.49 3 |
| 70 | 429.124,278 302.179,37 | 71 | 429.124,337 302.178,553 | 0.819 | 71 | 429.124,337 302.178,553 | 72 | 429.124,354 302.178,313 | 0.241 | 72 | 429.124,354 302.178,313 | 73 | 429.124,403 302.177,635 | 0.68 |
| 73 | 429.124,403 302.177,635 | 74 | 429.127,651 302.132,374 | 45.37 7 | 74 | 429.127,651 302.132,374 | 75 | 429.127,693 302.131,794 | 0.582 | 75 | 429.127,693 302.131,794 | 76 | 429.127,716 302.131,472 | 0.323 |
| 76 | 429.127,716 302.131,472 | 77 | 429.127,818 302.130,049 | 1.427 | 77 | 429.127,818 302.130,049 | 78 | 429.131,165 302.083,417 | 46.75 2 | 78 | 429.131,165 302.083,417 | 79 | 429.131,283 302.081,773 | 1.648 |
| 79 | 429.131,283 302.081,773 | 80 | 429.131,686 302.076,16 | 5.627 | 80 | 429.131,686 302.076,16 | 81 | 429.131,747 302.075,318 | 0.844 | 81 | 429.131,747 302.075,318 | 82 | 429.132,179 302.069,289 | 6.044 |
| 82 | 429.132,179 302.069,289 | 83 | 429.132,315 302.067,4 | 1.894 | 83 | 429.132,315 302.067,4 | 84 | 429.132,696 302.062,095 | 5.319 | 84 | 429.132,696 302.062,095 | 85 | 429.132,753 302.061,295 | 0.802 |
| 85 | 429.132,753 302.061,295 | 86 | 429.133,658 302.048,69 | 12.63 7 | 86 | 429.133,658 302.048,69 | 87 | 429.133,819 302.046,452 | 2.244 | 87 | 429.133,819 302.046,452 | 88 | 429.134,168 302.041,583 | 4.881 |
| 88 | 429.134,168 302.041,583 | 89 | 429.134,221 302.040,842 | 0.743 | 89 | 429.134,221 302.040,842 | 90 | 429.136,765 302.005,4 | 35.53 3 | 90 | 429.136,765 302.005,4 | 91 | 429.136,918 302.003,267 | 2.138 |
| 91 | 429.136,918 302.003,267 | 92 | 429.137,251 301.998,627 | 4.652 | 92 | 429.137,251 301.998,627 | 93 | 429.137,302 301.997,92 | 0.709 | 93 | 429.137,302 301.997,92 | 94 | 429.138,303 301.983,976 | 13.98 |
| 94 | 429.138,303 301.983,976 | 95 | 429.138,735 301.980,052 | 3.948 | 95 | 429.138,735 301.980,052 | 96 | 429.139,023 301.977,436 | 2.632 | 96 | 429.139,023 301.977,436 | 97 | 429.139,488 301.973,21 | 4.252 |
| 97 | 429.139,488 301.973,21 | 98 | 429.139,56 301.972,558 | 0.656 | 98 | 429.139,56 301.972,558 | 99 | 429.143,032 301.941,017 | 31.73 2 | 99 | 429.143,032 301.941,017 | 100 | 429.143,308 301.938,512 | 2.52 |
| 100 | 429.143,308 301.938,512 | 101 | 429.143,754 301.934,463 | 4.073 | 101 | 429.143,754 301.934,463 | 102 | 429.143,822 301.933,838 | 0.629 | 102 | 429.143,822 301.933,838 | 103 | 429.145,419 301.919,336 | 14.59 |
| 103 | 429.145,419 301.919,336 | 104 | 429.145,734 301.916,473 | 2.88 | 104 | 429.145,734 301.916,473 | 105 | 429.145,891 301.915,045 | 1.437 | 105 | 429.145,891 301.915,045 | 106 | 429.146,133 301.912,844 | 2.214 |
| 106 | 429.146,133 301.912,844 | 107 | 429.146,196 301.912,276 | 0.571 | 107 | 429.146,196 301.912,276 | 108 | 429.146,205 301.912,194 | 0.082 | 108 | 429.146,205 301.912,194 | 109 | 429.146,681 301.907,872 | 4.348 |
| 109 | 429.146,681 301.907,872 | 110 | 429.146,743 301.907,307 | 0.568 | 110 | 429.146,743 301.907,307 | 111 | 429.147,851 301.897,246 | 10.12 2 | 111 | 429.147,851 301.897,246 | 112 | 429.148,196 301.894,106 | 3.159 |
| 112 | 429.148,196 301.894,106 | 113 | 429.148,634 301.890,132 | 3.998 | 113 | 429.148,634 301.890,132 | 114 | 429.148,691 301.889,612 | 0.523 | 114 | 429.148,691 301.889,612 | 115 | 429.150,665 301.871,685 | 18.03 5 |
| 115 | 429.150,665 301.871,685 | 116 | 429.151,055 301.868,136 | 3.57 | 116 | 429.151,055 301.868,136 | 117 | 429.151,439 301.864,649 | 3.508 | 117 | 429.151,439 301.864,649 | 118 | 429.151,489 301.864,193 | 0.459 |

| Punct început | X / Y | Punct sfârșit | X / Y | Lungime segment |
|---------------|----------------------------|---------------|----------------------------|-----------------|
| 118 | 429.151,489 301.864,193 | 119 | 429.152,608 301.854,033 | 10.221 |
| 121 | 429.153,377 301.847,047 | 122 | 429.153,422 301.846,634 | 0.415 |
| 124 | 429.154,808 301.834,049 | 125 | 429.155,124 301.831,18 | 2.886 |
| 127 | 429.155,797 301.825,063 | 128 | 429.165,167 301.783,777 | 42.336 |
| 130 | 429.207,872 301.717,344 | 131 | 429.217,907 301.699,336 | 20.615 |
| 133 | 429.219,953 301.664,948 | 134 | 429.203,627 301.631,41 | 37.301 |
| 136 | 429.187,379 301.590,961 | 1 | 429.191,373 301.590,572 | 4.013 |

| Punct început | X / Y | Punct sfârșit | X / Y | Lungime segment |
|---------------|----------------------------|---------------|----------------------------|-----------------|
| 119 | 429.152,608 301.854,033 | 120 | 429.153,029 301.850,207 | 3.849 |
| 122 | 429.153,422 301.846,634 | 123 | 429.154,359 301.838,122 | 8.563 |
| 125 | 429.155,124 301.831,18 | 126 | 429.155,165 301.830,804 | 0.378 |
| 128 | 429.165,167 301.783,777 | 129 | 429.181,626 301.752,31 | 35.512 |
| 131 | 429.217,907 301.699,336 | 132 | 429.222,245 301.682,958 | 16.943 |
| 134 | 429.203,627 301.631,41 | 135 | 429.187,469 301.594,365 | 40.416 |

| Punct început | X / Y | Punct sfârșit | X / Y | Lungime segment |
|---------------|----------------------------|---------------|----------------------------|-----------------|
| 120 | 429.153,029 301.850,207 | 121 | 429.153,377 301.847,047 | 3.179 |
| 123 | 429.154,359 301.838,122 | 124 | 429.154,808 301.834,049 | 4.098 |
| 126 | 429.155,165 301.830,804 | 127 | 429.155,797 301.825,063 | 5.776 |
| 129 | 429.181,626 301.752,31 | 130 | 429.207,872 301.717,344 | 43.72 |
| 132 | 429.222,245 301.682,958 | 133 | 429.219,953 301.664,948 | 18.155 |
| 135 | 429.187,469 301.594,365 | 136 | 429.187,379 301.590,961 | 3.405 |

** Lungimile segmentelor sunt determinate în planul de proiecție Stereo 70 și sunt rotunjite la 1 milimetru.

*** Distanța dintre puncte este formată din segmente cumulate ce sunt mai mici decât valoarea 1 milimetru.

**DATE DESPRE IMOBILUL NR. 4411**

Oficiul de Cadastru și Publicitate Imobiliară DOLJ
Biroul de Cadastru și Publicitate Imobiliară Craiova

A. Partea I. Descrierea imobilului

TEREN Extravilan

Adresa: Jud. Dolj, De 681/3

| Nr. Crt | Nr cadastral Nr. topografic | Suprafața* (mp) | Observații / Referințe |
|---------|-----------------------------|-----------------|---|
| A1 | | 2.000 | Sector cadastral:30 Teren neimprejmuit; |

B. Partea II. Proprietari și acte

| Inscrieri privitoare la dreptul de proprietate și alte drepturi reale | | Referințe |
|--|---|-----------|
| / | | |
| Act Normativ nr. Legea 7, din 13/03/1996 emis de PARLAMENTUL ROMÂNIEI; | | |
| B1 | Inscrierea provizorie, drept de PROPRIETATE, dobandit prin Lege, cota actuala 1/1, cota initiala 1/1 1) NEIDENTIFICAT NEIDENTIFICAT, CIF:0000000000000 | A1 |

C. Partea III. SARCINI .

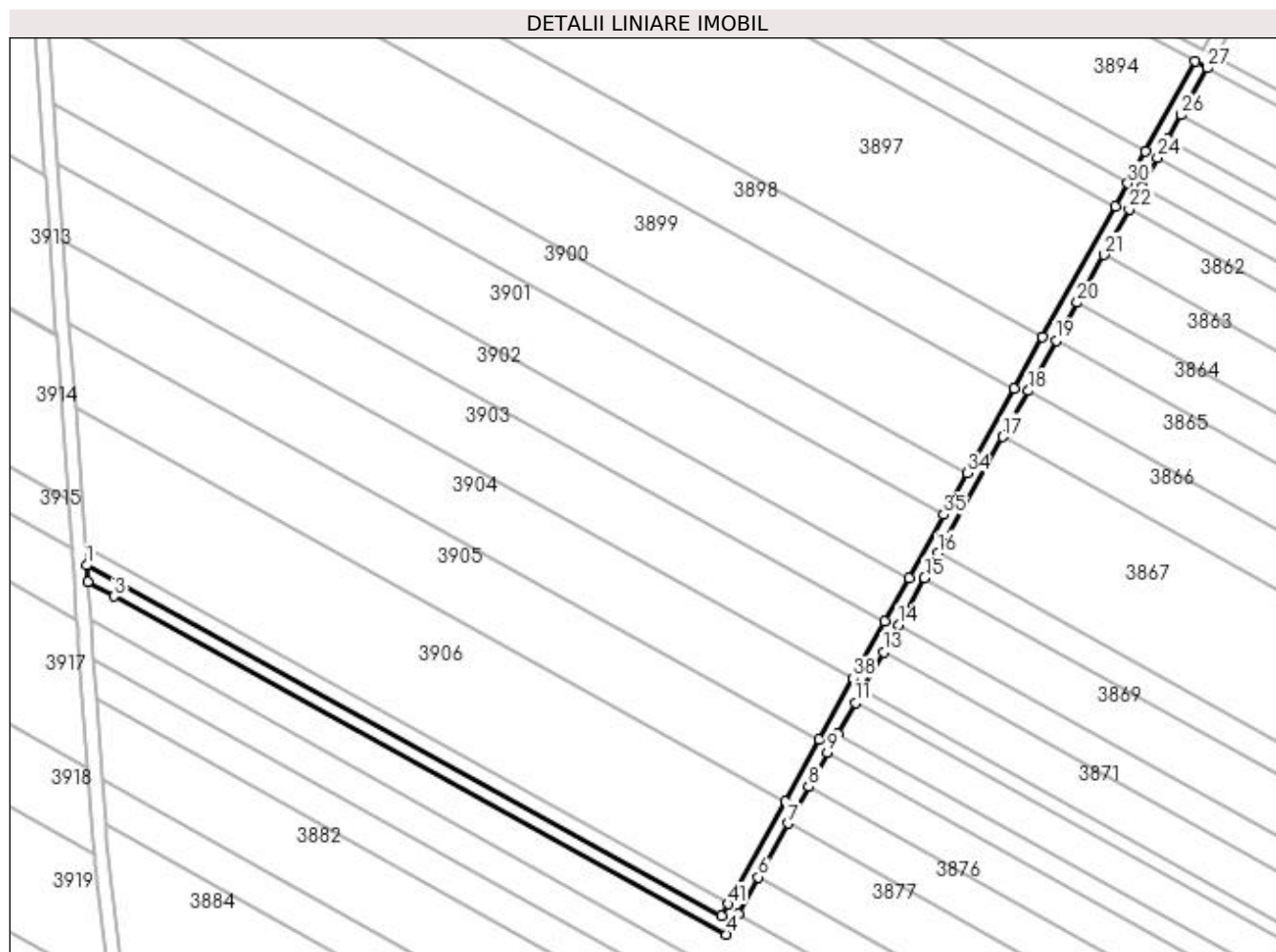
| Inscrieri privind dezmembramintele dreptului de proprietate, drepturi reale de garanție și sarcini | Referințe |
|--|-----------|
| NU SUNT | |

Anexa Nr. 1 La Partea I

Teren

| | | |
|--------------|-----------------|------------------------|
| Nr cadastral | Suprafața (mp)* | Observații / Referințe |
| | 2.000 | |

* Suprafața este determinată în planul de proiecție Stereo 70.



Date referitoare la teren

| Crt | Categorie folosință | Intra vilan | Suprafața (mp) | Tarla | Parcelă | Nr. topo | Observații / Referințe |
|-----|---------------------|-------------|----------------|----------|---------|----------|------------------------|
| 1 | drum | NU | 2.000 | De 681/3 | - | - | |

Lungime Segmente

1) Valorile lungimilor segmentelor sunt obținute din proiecție în plan.

| Punct început | X / Y | Punct sfârșit | X / Y | Lungime segment | Punct început | X / Y | Punct sfârșit | X / Y | Lungime segment | Punct început | X / Y | Punct sfârșit | X / Y | Lungime segment |
|---------------|----------------------------|---------------|----------------------------|-----------------|---------------|----------------------------|---------------|----------------------------|-----------------|---------------|----------------------------|---------------|----------------------------|-----------------|
| 1 | 429.136,536 302.064,468 | 2 | 429.136,878 302.059,696 | 4.784 | 2 | 429.136,878 302.059,696 | 3 | 429.144,58 302.055,397 | 8.821 | 3 | 429.144,58 302.055,397 | 4 | 429.323,572 301.956,675 | 204.4 12 |
| 4 | 429.323,572 301.956,675 | 5 | 429.326,9 301.962,67 | 6.857 | 5 | 429.326,9 301.962,67 | 6 | 429.332,855 301.973,396 | 12.26 8 | 6 | 429.332,855 301.973,396 | 7 | 429.341,57 301.989,095 | 17.95 6 |
| 7 | 429.341,57 301.989,095 | 8 | 429.347,535 301.999,839 | 12.28 9 | 8 | 429.347,535 301.999,839 | 9 | 429.353,008 302.009,698 | 11.27 6 | 9 | 429.353,008 302.009,698 | 10 | 429.356,113 302.015,292 | 6.398 |
| 10 | 429.356,113 302.015,292 | 11 | 429.361,14 302.024,348 | 10.35 8 | 11 | 429.361,14 302.024,348 | 12 | 429.363,158 302.027,983 | 4.158 | 12 | 429.363,158 302.027,983 | 13 | 429.369,356 302.039,146 | 12.76 8 |
| 13 | 429.369,356 302.039,146 | 14 | 429.373,744 302.047,05 | 9.04 | 14 | 429.373,744 302.047,05 | 15 | 429.381,356 302.060,762 | 15.68 3 | 15 | 429.381,356 302.060,762 | 16 | 429.385,407 302.068,06 | 8.347 |
| 16 | 429.385,407 302.068,06 | 17 | 429.404,231 302.101,969 | 38.78 4 | 17 | 429.404,231 302.101,969 | 18 | 429.411,728 302.115,473 | 15.44 5 | 18 | 429.411,728 302.115,473 | 19 | 429.419,861 302.130,122 | 16.75 5 |

| Punct început | X / Y | Punct sfârșit | X / Y | Lungime segment | Punct început | X / Y | Punct sfârșit | X / Y | Lungime segment | Punct început | X / Y | Punct sfârșit | X / Y | Lungime segment |
|---------------|----------------------------|---------------|----------------------------|-----------------|---------------|----------------------------|---------------|----------------------------|-----------------|---------------|----------------------------|---------------|----------------------------|-----------------|
| 19 | 429.419,861 302.130,122 | 20 | 429.426,034 302.141,242 | 12.719 | 20 | 429.426,034 302.141,242 | 21 | 429.433,75 302.155,142 | 15.898 | 21 | 429.433,75 302.155,142 | 22 | 429.441,193 302.168,549 | 15.334 |
| 22 | 429.441,193 302.168,549 | 23 | 429.444,773 302.174,997 | 7.375 | 23 | 429.444,773 302.174,997 | 24 | 429.449,472 302.183,463 | 9.683 | 24 | 429.449,472 302.183,463 | 25 | 429.452,505 302.188,925 | 6.248 |
| 25 | 429.452,505 302.188,925 | 26 | 429.456,425 302.195,986 | 8.076 | 26 | 429.456,425 302.195,986 | 27 | 429.464,057 302.209,734 | 15.724 | 27 | 429.464,057 302.209,734 | 28 | 429.460,533 302.211,629 | 4.001 |
| 28 | 429.460,533 302.211,629 | 29 | 429.445,905 302.185,279 | 30.138 | 29 | 429.445,905 302.185,279 | 30 | 429.440,768 302.176,025 | 10.584 | 30 | 429.440,768 302.176,025 | 31 | 429.437,031 302.169,293 | 7.7 |
| 31 | 429.437,031 302.169,293 | 32 | 429.415,874 302.131,183 | 43.589 | 32 | 429.415,874 302.131,183 | 33 | 429.407,525 302.116,144 | 17.201 | 33 | 429.407,525 302.116,144 | 34 | 429.393,806 302.091,43 | 28.266 |
| 34 | 429.393,806 302.091,43 | 35 | 429.387,031 302.079,226 | 13.958 | 35 | 429.387,031 302.079,226 | 36 | 429.376,807 302.060,809 | 21.065 | 36 | 429.376,807 302.060,809 | 37 | 429.369,691 302.047,991 | 14.661 |
| 37 | 429.369,691 302.047,991 | 38 | 429.360,547 302.031,52 | 18.839 | 38 | 429.360,547 302.031,52 | 39 | 429.350,563 302.013,535 | 20.57 | 39 | 429.350,563 302.013,535 | 40 | 429.340,609 301.995,606 | 20.507 |
| 40 | 429.340,609 301.995,606 | 41 | 429.323,928 301.965,557 | 34.369 | 41 | 429.323,928 301.965,557 | 42 | 429.322,011 301.962,104 | 3.949 | 42 | 429.322,011 301.962,104 | 43 | 429.146,52 302.058,894 | 200.413 |
| 43 | 429.146,52 302.058,894 | 1 | 429.136,536 302.064,468 | 11.435 | | | | | | | | | | |

** Lungimile segmentelor sunt determinate în planul de proiecție Stereo 70 și sunt rotunjite la 1 milimetru.

*** Distanța dintre puncte este formată din segmente cumulate ce sunt mai mici decât valoarea 1 milimetru.

**DATE DESPRE IMOBILUL NR. 4412**

Oficiul de Cadastru și Publicitate Imobiliară DOLJ
Biroul de Cadastru și Publicitate Imobiliară Craiova

A. Partea I. Descrierea imobilului

TEREN Extravilan

Adresa: Jud. Dolj, T16 P694/1

| Nr. Crt | Nr cadastral Nr. topografic | Suprafața* (mp) | Observații / Referințe |
|---------|-----------------------------|-----------------|---|
| A1 | | 4.694 | Sector cadastral:30 Teren neimprejmuit; |

B. Partea II. Proprietari și acte

| Inscrieri privitoare la dreptul de proprietate și alte drepturi reale | | Referințe |
|--|---|-----------|
| / | | |
| Act Normativ nr. Legea 7, din 13/03/1996 emis de PARLAMENTUL ROMÂNIEI; | | |
| B1 | Inscrierea provizorie, drept de PROPRIETATE, dobandit prin Lege, cota actuala 1/1, cota initiala 1/1 1) NEIDENTIFICAT NEIDENTIFICAT, CIF:0000000000000 | A1 |

C. Partea III. SARCINI .

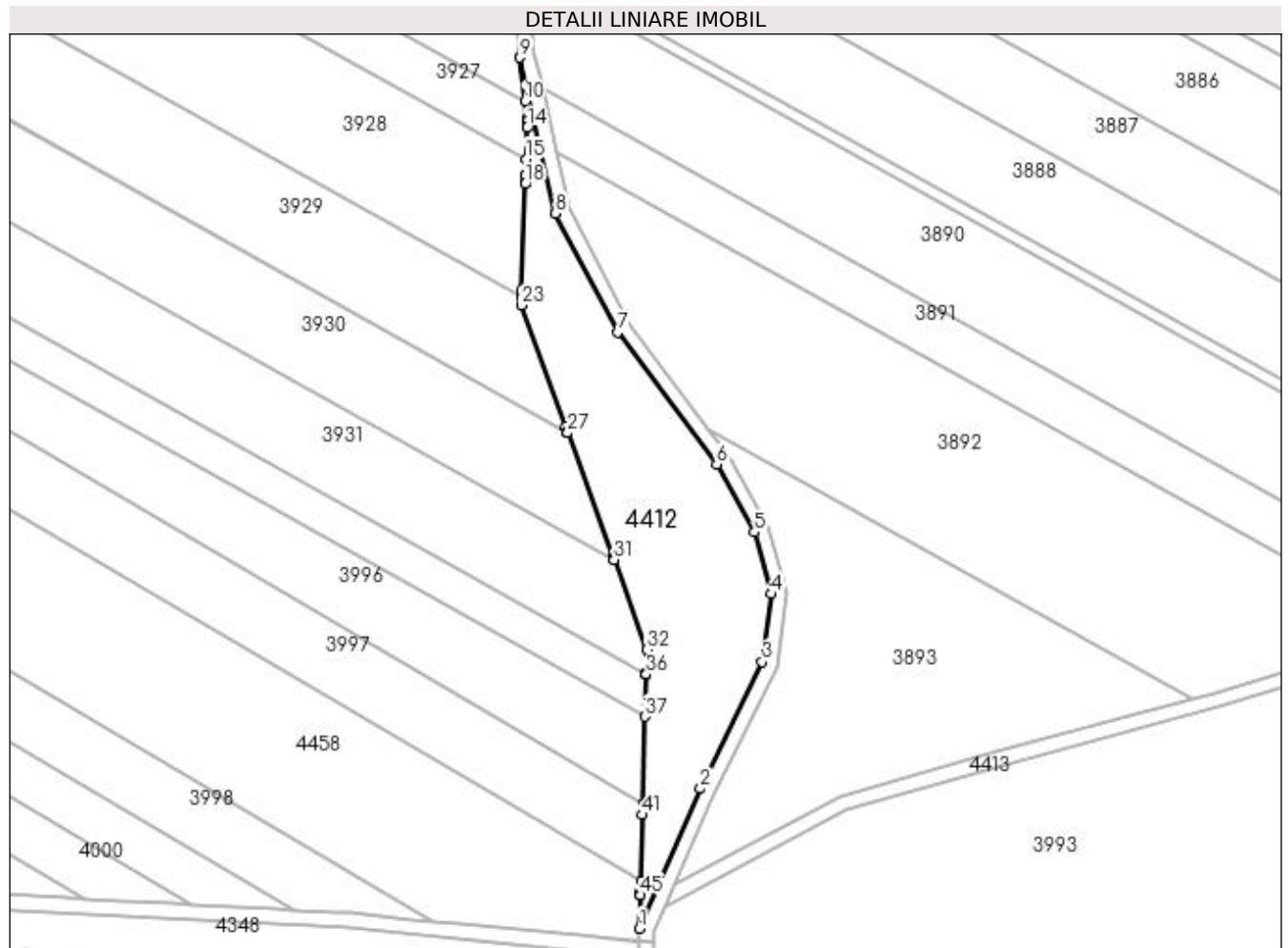
| Inscrieri privind dezmembramintele dreptului de proprietate, drepturi reale de garanție și sarcini | Referințe |
|--|-----------|
| NU SUNT | |

Anexa Nr. 1 La Partea I

Teren

| Nr cadastral | Suprafața (mp)* | Observații / Referințe |
|--------------|-----------------|------------------------|
| | 4.694 | |

* Suprafața este determinată în planul de proiecție Stereo 70.



Date referitoare la teren

| Crt | Categorie folosință | Intra vilan | Suprafața (mp) | Tarla | Parcelă | Nr. topo | Observații / Referințe |
|-----|---------------------|-------------|----------------|-------|---------|----------|------------------------|
| 1 | pasune | NU | 4.694 | 16 | 694/1 | - | |

Lungime Segmente

1) Valorile lungimilor segmentelor sunt obținute din proiecție în plan.

| Punct început | X / Y | Punct sfârșit | X / Y | Lungime segment | Punct început | X / Y | Punct sfârșit | X / Y | Lungime segment | Punct început | X / Y | Punct sfârșit | X / Y | Lungime segment |
|---------------|----------------------------|---------------|----------------------------|-----------------|---------------|----------------------------|---------------|----------------------------|-----------------|---------------|----------------------------|---------------|----------------------------|-----------------|
| 1 | 429.187,469 301.594,365 | 2 | 429.203,627 301.631,41 | 40.416 | 2 | 429.203,627 301.631,41 | 3 | 429.219,953 301.664,948 | 37.301 | 3 | 429.219,953 301.664,948 | 4 | 429.222,245 301.682,958 | 18.155 |
| 4 | 429.222,245 301.682,958 | 5 | 429.217,907 301.699,336 | 16.943 | 5 | 429.217,907 301.699,336 | 6 | 429.207,872 301.717,344 | 20.615 | 6 | 429.207,872 301.717,344 | 7 | 429.181,626 301.752,31 | 43.72 |
| 7 | 429.181,626 301.752,31 | 8 | 429.165,167 301.783,777 | 35.512 | 8 | 429.165,167 301.783,777 | 9 | 429.155,797 301.825,063 | 42.336 | 9 | 429.155,797 301.825,063 | 10 | 429.157,071 301.813,49 | 11.643 |
| 10 | 429.157,071 301.813,49 | 11 | 429.157,561 301.809,041 | 4.476 | 11 | 429.157,561 301.809,041 | 12 | 429.157,673 301.808,021 | 1.026 | 12 | 429.157,673 301.808,021 | 13 | 429.157,631 301.806,72 | 1.302 |
| 13 | 429.157,631 301.806,72 | 14 | 429.157,622 301.806,427 | 0.293 | 14 | 429.157,622 301.806,427 | 15 | 429.157,354 301.798,143 | 8.288 | 15 | 429.157,354 301.798,143 | 16 | 429.157,214 301.793,803 | 4.342 |
| 16 | 429.157,214 301.793,803 | 17 | 429.157,15 301.791,813 | 1.991 | 17 | 429.157,15 301.791,813 | 18 | 429.157,142 301.791,552 | 0.261 | 18 | 429.157,142 301.791,552 | 19 | 429.156,237 301.763,525 | 28.042 |

| Punct început | X / Y | Punct sfârșit | X / Y | Lungime segment | Punct început | X / Y | Punct sfârșit | X / Y | Lungime segment | Punct început | X / Y | Punct sfârșit | X / Y | Lungime segment |
|---------------|----------------------------|---------------|----------------------------|-----------------|---------------|----------------------------|---------------|----------------------------|-----------------|---------------|----------------------------|---------------|----------------------------|-----------------|
| 19 | 429.156,237 301.763,525 | 20 | 429.156,189 301.762,027 | 1.499 | 20 | 429.156,189 301.762,027 | 21 | 429.156,182 301.761,831 | 0.196 | 21 | 429.156,182 301.761,831 | 22 | 429.156,176 301.761,625 | 0.206 |
| 22 | 429.156,176 301.761,625 | 23 | 429.156,106 301.759,453 | 2.173 | 23 | 429.156,106 301.759,453 | 24 | 429.167,834 301.727,268 | 34.255 | 24 | 429.167,834 301.727,268 | 25 | 429.168,302 301.725,984 | 1.367 |
| 25 | 429.168,302 301.725,984 | 26 | 429.168,363 301.725,816 | 0.179 | 26 | 429.168,363 301.725,816 | 27 | 429.168,428 301.725,638 | 0.189 | 27 | 429.168,428 301.725,638 | 28 | 429.180,345 301.692,936 | 34.806 |
| 28 | 429.180,345 301.692,936 | 29 | 429.180,61 301.692,209 | 0.774 | 29 | 429.180,61 301.692,209 | 30 | 429.180,645 301.692,113 | 0.102 | 30 | 429.180,645 301.692,113 | 31 | 429.180,681 301.692,013 | 0.106 |
| 31 | 429.180,681 301.692,013 | 32 | 429.189,371 301.668,165 | 25.382 | 32 | 429.189,371 301.668,165 | 33 | 429.189,209 301.661,872 | 6.295 | 33 | 429.189,209 301.661,872 | 34 | 429.189,205 301.661,7 | 0.172 |
| 34 | 429.189,205 301.661,7 | 35 | 429.189,204 301.661,678 | 0.022 | 35 | 429.189,204 301.661,678 | 36 | 429.189,203 301.661,654 | 0.024 | 36 | 429.189,203 301.661,654 | 37 | 429.188,915 301.650,484 | 11.174 |
| 37 | 429.188,915 301.650,484 | 38 | 429.188,318 301.627,344 | 23.148 | 38 | 429.188,318 301.627,344 | 39 | 429.188,317 301.627,311 | 0.033 | 39 | 429.188,317 301.627,311 | 40 | 429.188,316 301.627,255 | 0.056 |
| 40 | 429.188,316 301.627,255 | 41 | 429.188,243 301.624,463 | 2.793 | 41 | 429.188,243 301.624,463 | 42 | 429.187,788 301.606,836 | 17.633 | 42 | 429.187,788 301.606,836 | 43 | 429.187,72 301.604,195 | 2.642 |
| 43 | 429.187,72 301.604,195 | 44 | 429.187,697 301.603,275 | 0.92 | 44 | 429.187,697 301.603,275 | 45 | 429.187,694 301.603,186 | 0.089 | 45 | 429.187,694 301.603,186 | 1 | 429.187,469 301.594,365 | 8.824 |

** Lungimile segmentelor sunt determinate în planul de proiecție Stereo 70 și sunt rotunjite la 1 milimetru.

*** Distanța dintre puncte este formată din segmente cumulate ce sunt mai mici decât valoarea 1 milimetru.

**DATE DESPRE IMOBILUL NR. 4413**

Oficiul de Cadastru și Publicitate Imobiliară DOLJ
Biroul de Cadastru și Publicitate Imobiliară Craiova

A. Partea I. Descrierea imobilului

TEREN Extravilan

Adresa: Jud. Dolj, De 686/1

| Nr. Crt | Nr cadastral Nr. topografic | Suprafața* (mp) | Observații / Referințe |
|---------|-----------------------------|-----------------|---|
| A1 | | 3.915 | Sector cadastral:30 Teren neimprejmuit; |

B. Partea II. Proprietari și acte

| Inscrieri privitoare la dreptul de proprietate și alte drepturi reale | | Referințe |
|--|---|-----------|
| / | | |
| Act Normativ nr. Legea 7, din 13/03/1996 emis de PARLAMENTUL ROMÂNIEI; | | |
| B1 | Inscrierea provizorie, drept de PROPRIETATE, dobandit prin Lege, cota actuala 1/1, cota initiala 1/1 1) NEIDENTIFICAT NEIDENTIFICAT, CIF:0000000000000 | A1 |

C. Partea III. SARCINI .

| Inscrieri privind dezmembramintele dreptului de proprietate, drepturi reale de garanție și sarcini | Referințe |
|--|-----------|
| NU SUNT | |

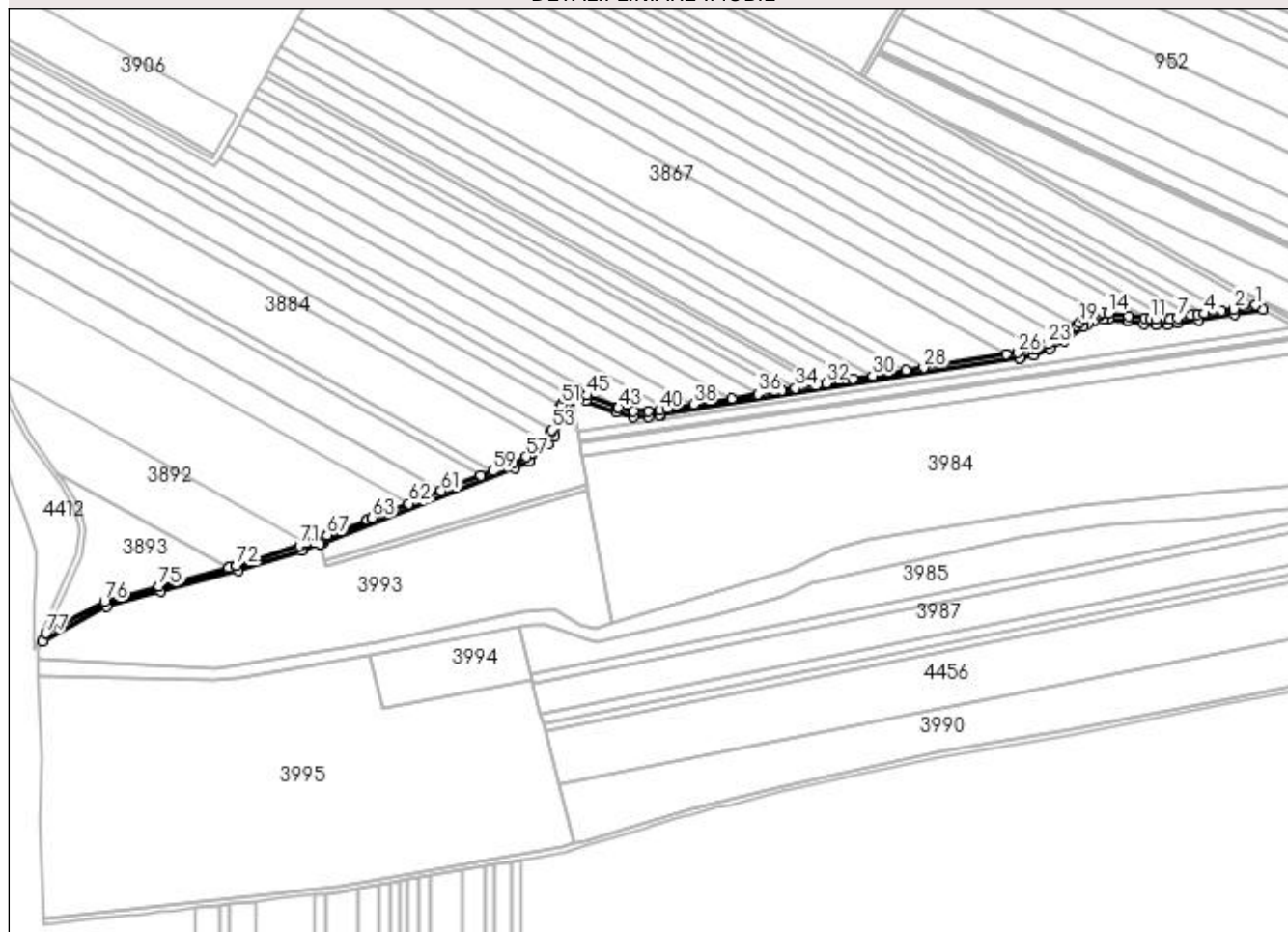
Anexa Nr. 1 La Partea I

Teren

| Nr cadastral | Suprafața (mp)* | Observații / Referințe |
|--------------|-----------------|------------------------|
| | 3.915 | |

* Suprafața este determinată în planul de proiecție Stereo 70.

DETALII LINIARE IMOBIL



Date referitoare la teren

| Crt | Categorie folosință | Intra vilan | Suprafața (mp) | Tarla | Parcelă | Nr. topo | Observații / Referințe |
|-----|---------------------|-------------|----------------|----------|---------|----------|------------------------|
| 1 | drum | NU | 3.915 | De 686/1 | - | - | |

Lungime Segmente

1) Valorile lungimilor segmentelor sunt obținute din proiecție în plan.

| Punct început | X / Y | Punct sfârșit | X / Y | Lungime segment | Punct început | X / Y | Punct sfârșit | X / Y | Lungime segment | Punct început | X / Y | Punct sfârșit | X / Y | Lungime segment |
|---------------|----------------------------|---------------|----------------------------|-----------------|---------------|----------------------------|---------------|----------------------------|-----------------|---------------|----------------------------|---------------|----------------------------|-----------------|
| 1 | 430.106,498 301.852,503 | 2 | 430.090,031 301.849,41 | 16.755 | 2 | 430.090,031 301.849,41 | 3 | 430.081,081 301.848,083 | 9.048 | 3 | 430.081,081 301.848,083 | 4 | 430.067,973 301.846,14 | 13.251 |
| 4 | 430.067,973 301.846,14 | 5 | 430.062,842 301.845,379 | 5.187 | 5 | 430.062,842 301.845,379 | 6 | 430.057,918 301.844,588 | 4.987 | 6 | 430.057,918 301.844,588 | 7 | 430.047,775 301.842,961 | 10.273 |
| 7 | 430.047,775 301.842,961 | 8 | 430.042,339 301.842,181 | 5.492 | 8 | 430.042,339 301.842,181 | 9 | 430.039,803 301.841,818 | 2.562 | 9 | 430.039,803 301.841,818 | 10 | 430.031,858 301.841,818 | 7.945 |
| 10 | 430.031,858 301.841,818 | 11 | 430.027,321 301.842,104 | 4.546 | 11 | 430.027,321 301.842,104 | 12 | 430.023,065 301.842,372 | 4.264 | 12 | 430.023,065 301.842,372 | 13 | 430.010,985 301.844,212 | 12.219 |
| 13 | 430.010,985 301.844,212 | 14 | 429.995,984 301.846,277 | 15.142 | 14 | 429.995,984 301.846,277 | 15 | 429.991,986 301.846,089 | 4.002 | 15 | 429.991,986 301.846,089 | 16 | 429.989,362 301.845,693 | 2.654 |
| 16 | 429.989,362 301.845,693 | 17 | 429.983,9 301.844,869 | 5.524 | 17 | 429.983,9 301.844,869 | 18 | 429.978,02 301.841,92 | 6.578 | 18 | 429.978,02 301.841,92 | 19 | 429.974,221 301.839,262 | 4.637 |

| Punct început | X / Y | Punct sfârșit | X / Y | Lungime segment | Punct început | X / Y | Punct sfârșit | X / Y | Lungime segment | Punct început | X / Y | Punct sfârșit | X / Y | Lungime segment |
|---------------|----------------------------|---------------|----------------------------|-----------------|---------------|----------------------------|---------------|----------------------------|-----------------|---------------|----------------------------|---------------|----------------------------|-----------------|
| 19 | 429.974,221 301.839,262 | 20 | 429.971,645 301.837,363 | 3.2 | 20 | 429.971,645 301.837,363 | 21 | 429.960,635 301.829,246 | 13.67 9 | 21 | 429.960,635 301.829,246 | 22 | 429.960,364 301.829,088 | 0.314 |
| 22 | 429.960,364 301.829,088 | 23 | 429.950,324 301.823,239 | 11.61 9 | 23 | 429.950,324 301.823,239 | 24 | 429.941,968 301.820,154 | 8.907 | 24 | 429.941,968 301.820,154 | 25 | 429.938,564 301.818,898 | 3.628 |
| 25 | 429.938,564 301.818,898 | 26 | 429.928,02 301.816,848 | 10.74 1 | 26 | 429.928,02 301.816,848 | 27 | 429.918,803 301.815,377 | 9.334 | 27 | 429.918,803 301.815,377 | 28 | 429.856,853 301.805,487 | 62.73 4 |
| 28 | 429.856,853 301.805,487 | 29 | 429.843,52 301.803,359 | 13.50 2 | 29 | 429.843,52 301.803,359 | 30 | 429.818,468 301.799,36 | 25.36 9 | 30 | 429.818,468 301.799,36 | 31 | 429.804,028 301.797,055 | 14.62 3 |
| 31 | 429.804,028 301.797,055 | 32 | 429.783,632 301.793,799 | 20.65 4 | 32 | 429.783,632 301.793,799 | 33 | 429.776,991 301.792,739 | 6.725 | 33 | 429.776,991 301.792,739 | 34 | 429.760,446 301.790,098 | 16.75 4 |
| 34 | 429.760,446 301.790,098 | 35 | 429.750,226 301.788,466 | 10.34 9 | 35 | 429.750,226 301.788,466 | 36 | 429.732,215 301.785,591 | 18.23 9 | 36 | 429.732,215 301.785,591 | 37 | 429.712,585 301.782,457 | 19.87 9 |
| 37 | 429.712,585 301.782,457 | 38 | 429.683,904 301.777,879 | 29.04 4 | 38 | 429.683,904 301.777,879 | 39 | 429.664,307 301.774,751 | 19.84 5 | 39 | 429.664,307 301.774,751 | 40 | 429.658,396 301.773,807 | 5.986 |
| 40 | 429.658,396 301.773,807 | 41 | 429.649,58 301.772,677 | 8.888 | 41 | 429.649,58 301.772,677 | 42 | 429.638,789 301.772,928 | 10.79 4 | 42 | 429.638,789 301.772,928 | 43 | 429.627,393 301.775,522 | 11.68 7 |
| 43 | 429.627,393 301.775,522 | 44 | 429.626,548 301.775,714 | 0.867 | 44 | 429.626,548 301.775,714 | 45 | 429.603,868 301.784,712 | 24.4 | 45 | 429.603,868 301.784,712 | 46 | 429.597,638 301.786,318 | 6.434 |
| 46 | 429.597,638 301.786,318 | 47 | 429.592,83 301.785,919 | 4.825 | 47 | 429.592,83 301.785,919 | 48 | 429.590,881 301.785,106 | 2.112 | 48 | 429.590,881 301.785,106 | 49 | 429.588,701 301.784,196 | 2.362 |
| 49 | 429.588,701 301.784,196 | 50 | 429.586,64 301.782,253 | 2.832 | 50 | 429.586,64 301.782,253 | 51 | 429.584,58 301.777,456 | 5.221 | 51 | 429.584,58 301.777,456 | 52 | 429.584,017 301.776,145 | 1.427 |
| 52 | 429.584,017 301.776,145 | 53 | 429.577,09 301.758,933 | 18.55 4 | 53 | 429.577,09 301.758,933 | 54 | 429.576,085 301.756,438 | 2.69 | 54 | 429.576,085 301.756,438 | 55 | 429.571,784 301.750,741 | 7.138 |
| 55 | 429.571,784 301.750,741 | 56 | 429.570,813 301.749,878 | 1.299 | 56 | 429.570,813 301.749,878 | 57 | 429.557,918 301.738,408 | 17.25 8 | 57 | 429.557,918 301.738,408 | 58 | 429.547,981 301.733,551 | 11.06 |
| 58 | 429.547,981 301.733,551 | 59 | 429.532,858 301.727,712 | 16.21 1 | 59 | 429.532,858 301.727,712 | 60 | 429.523,626 301.724,147 | 9.896 | 60 | 429.523,626 301.724,147 | 61 | 429.494,119 301.712,753 | 31.63 |
| 61 | 429.494,119 301.712,753 | 62 | 429.469,697 301.703,322 | 26.18 | 62 | 429.469,697 301.703,322 | 63 | 429.442,161 301.692,689 | 29.51 8 | 63 | 429.442,161 301.692,689 | 64 | 429.442,127 301.692,676 | 0.036 |
| 64 | 429.442,127 301.692,676 | 65 | 429.438,548 301.691,294 | 3.837 | 65 | 429.438,548 301.691,294 | 66 | 429.438,514 301.691,281 | 0.036 | 66 | 429.438,514 301.691,281 | 67 | 429.408,213 301.679,58 | 32.48 2 |
| 67 | 429.408,213 301.679,58 | 68 | 429.408,174 301.679,565 | 0.042 | 68 | 429.408,174 301.679,565 | 69 | 429.392,598 301.673,551 | 16.69 7 | 69 | 429.392,598 301.673,551 | 70 | 429.392,556 301.673,534 | 0.045 |
| 70 | 429.392,556 301.673,534 | 71 | 429.387,554 301.671,603 | 5.362 | 71 | 429.387,554 301.671,603 | 72 | 429.340,065 301.656,787 | 49.74 7 | 72 | 429.340,065 301.656,787 | 73 | 429.334,282 301.655,237 | 5.987 |
| 73 | 429.334,282 301.655,237 | 74 | 429.334,197 301.655,214 | 0.088 | 74 | 429.334,197 301.655,214 | 75 | 429.281,778 301.641,161 | 54.27 | 75 | 429.281,778 301.641,161 | 76 | 429.240,892 301.629,596 | 42.49 |
| 76 | 429.240,892 301.629,596 | 77 | 429.196,858 301.605,885 | 50.01 2 | 77 | 429.196,858 301.605,885 | 78 | 429.194,268 301.599,948 | 6.477 | 78 | 429.194,268 301.599,948 | 79 | 429.242,403 301.625,866 | 54.66 9 |
| 79 | 429.242,403 301.625,866 | 80 | 429.282,841 301.637,305 | 42.02 5 | 80 | 429.282,841 301.637,305 | 81 | 429.341,179 301.652,945 | 60.39 8 | 81 | 429.341,179 301.652,945 | 82 | 429.388,872 301.667,824 | 49.96 |
| 82 | 429.388,872 301.667,824 | 83 | 429.403,008 301.673,282 | 15.15 3 | 83 | 429.403,008 301.673,282 | 84 | 429.403,253 301.673,377 | 0.263 | 84 | 429.403,253 301.673,377 | 85 | 429.405,224 301.674,138 | 2.113 |
| 85 | 429.405,224 301.674,138 | 86 | 429.549,582 301.729,882 | 154.7 47 | 86 | 429.549,582 301.729,882 | 87 | 429.560,167 301.735,055 | 11.78 1 | 87 | 429.560,167 301.735,055 | 88 | 429.574,738 301.748,015 | 19.50 1 |
| 88 | 429.574,738 301.748,015 | 89 | 429.579,597 301.754,451 | 8.064 | 89 | 429.579,597 301.754,451 | 90 | 429.587,71 301.774,608 | 21.72 8 | 90 | 429.587,71 301.774,608 | 91 | 429.589,988 301.779,912 | 5.772 |
| 91 | 429.589,988 301.779,912 | 92 | 429.590,915 301.780,786 | 1.274 | 92 | 429.590,915 301.780,786 | 93 | 429.592,152 301.781,302 | 1.34 | 93 | 429.592,152 301.781,302 | 94 | 429.593,789 301.781,985 | 1.774 |
| 94 | 429.593,789 301.781,985 | 95 | 429.597,295 301.782,276 | 3.518 | 95 | 429.597,295 301.782,276 | 96 | 429.602,626 301.780,902 | 5.505 | 96 | 429.602,626 301.780,902 | 97 | 429.625,359 301.771,882 | 24.45 7 |
| 97 | 429.625,359 301.771,882 | 98 | 429.638,294 301.768,939 | 13.26 6 | 98 | 429.638,294 301.768,939 | 99 | 429.649,789 301.768,671 | 11.49 8 | 99 | 429.649,789 301.768,671 | 100 | 429.658,206 301.769,75 | 8.486 |
| 100 | 429.658,206 301.769,75 | 101 | 429.658,905 301.769,838 | 0.705 | 101 | 429.658,905 301.769,838 | 102 | 429.928,784 301.812,922 | 273.2 96 | 102 | 429.928,784 301.812,922 | 103 | 429.929,323 301.813,026 | 0.549 |
| 103 | 429.929,323 301.813,026 | 104 | 429.939,645 301.815,033 | 10.51 5 | 104 | 429.939,645 301.815,033 | 105 | 429.952,036 301.819,607 | 13.20 8 | 105 | 429.952,036 301.819,607 | 106 | 429.962,835 301.825,898 | 12.49 8 |
| 106 | 429.962,835 301.825,898 | 107 | 429.976,555 301.836,013 | 17.04 6 | 107 | 429.976,555 301.836,013 | 108 | 429.980,074 301.838,475 | 4.295 | 108 | 429.980,074 301.838,475 | 109 | 429.985,125 301.841,008 | 5.651 |
| 109 | 429.985,125 301.841,008 | 110 | 429.992,38 301.842,103 | 7.337 | 110 | 429.992,38 301.842,103 | 111 | 429.995,804 301.842,264 | 3.428 | 111 | 429.995,804 301.842,264 | 112 | 430.010,411 301.840,253 | 14.74 5 |
| 112 | 430.010,411 301.840,253 | 113 | 430.022,638 301.838,391 | 12.36 8 | 113 | 430.022,638 301.838,391 | 114 | 430.031,732 301.837,818 | 9.112 | 114 | 430.031,732 301.837,818 | 115 | 430.040,088 301.837,818 | 8.356 |
| 115 | 430.040,088 301.837,818 | 116 | 430.048,376 301.839,006 | 8.373 | 116 | 430.048,376 301.839,006 | 117 | 430.063,452 301.841,426 | 15.26 9 | 117 | 430.063,452 301.841,426 | 118 | 430.090,693 301.845,465 | 27.53 9 |

| Punct început | X / Y | Punct sfârșit | X / Y | Lungime segment | Punct început | X / Y | Punct sfârșit | X / Y | Lungime segment |
|---------------|----------------------------|---------------|---------------------------|-----------------|---------------|---------------------------|---------------|----------------------------|-----------------|
| 118 | 430.090,693 301.845,465 | 119 | 430.111,968 301.849,46 | 21.647 | 119 | 430.111,968 301.849,46 | 120 | 430.106,498 301.852,503 | 6.259 |

** Lungimile segmentelor sunt determinate în planul de proiecție Stereo 70 și sunt rotunjite la 1 milimetru.

*** Distanța dintre puncte este formată din segmente cumulate ce sunt mai mici decât valoarea 1 milimetru.

**DATE DESPRE IMOBILUL NR. 4414**

Oficiul de Cadastru și Publicitate Imobiliară DOLJ
Biroul de Cadastru și Publicitate Imobiliară Craiova

A. Partea I. Descrierea imobilului

TEREN Extravilan

Adresa: Jud. Dolj, De 686/2

| Nr. Crt | Nr cadastral Nr. topografic | Suprafața* (mp) | Observații / Referințe |
|---------|-----------------------------|-----------------|---|
| A1 | | 16.612 | Sector cadastral:30 Teren neimprejmuit; |

B. Partea II. Proprietari și acte

| Inscrieri privitoare la dreptul de proprietate și alte drepturi reale | | Referințe |
|--|---|-----------|
| / | | |
| Act Normativ nr. Legea 7, din 13/03/1996 emis de PARLAMENTUL ROMÂNIEI; | | |
| B1 | Inscrierea provizorie, drept de PROPRIETATE, dobandit prin Lege, cota actuala 1/1, cota initiala 1/1 1) NEIDENTIFICAT NEIDENTIFICAT, CIF:0000000000000 | A1 |

C. Partea III. SARCINI .

| Inscrieri privind dezmembramintele dreptului de proprietate, drepturi reale de garanție și sarcini | Referințe |
|--|-----------|
| NU SUNT | |

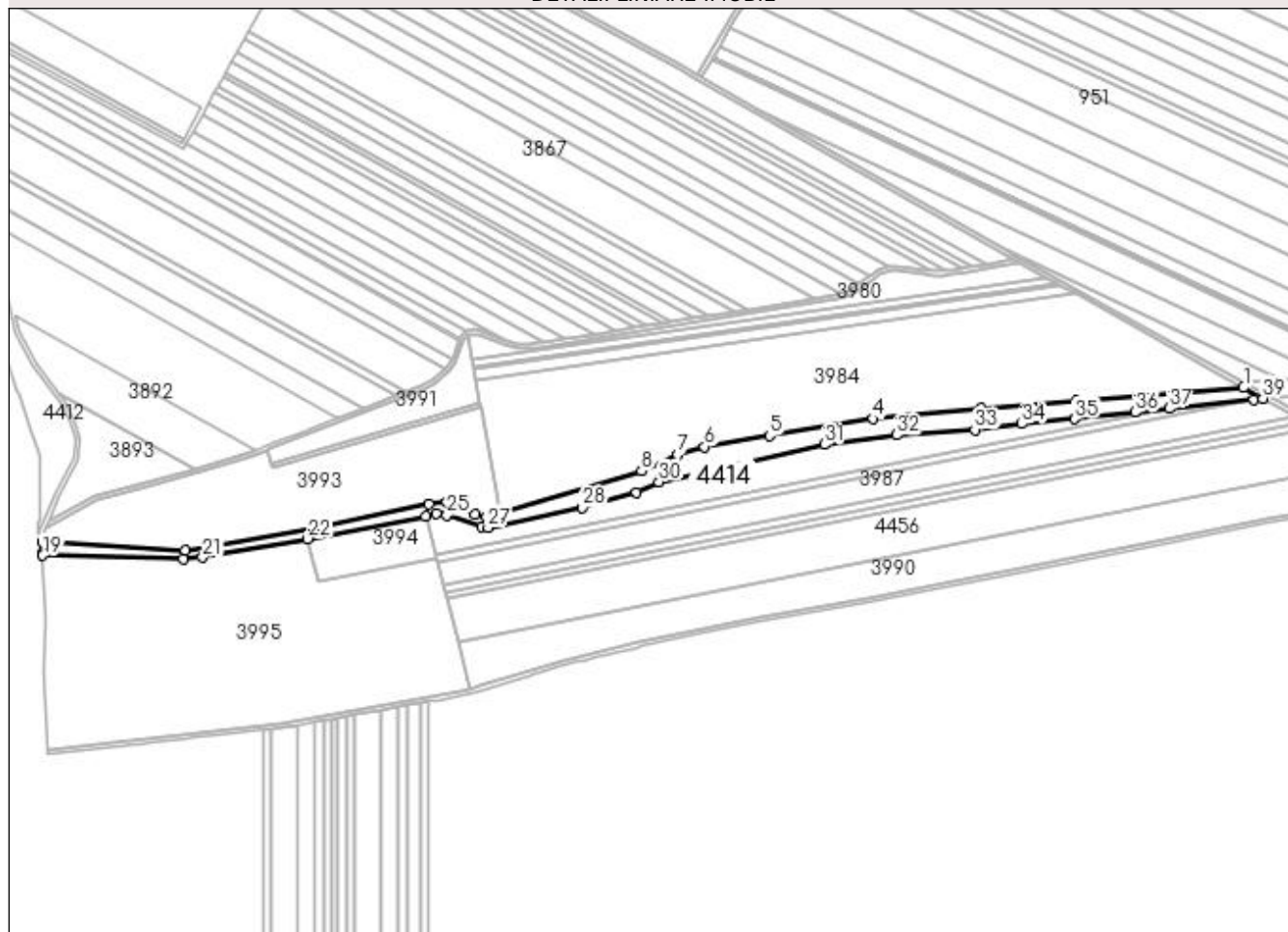
Anexa Nr. 1 La Partea I

Teren

| | | |
|--------------|-----------------|------------------------|
| Nr cadastral | Suprafața (mp)* | Observații / Referințe |
| | 16.612 | |

* Suprafața este determinată în planul de proiecție Stereo 70.

DETALII LINIARE IMOBIL



Date referitoare la teren

| Crt | Categorie folosință | Intra vilan | Suprafața (mp) | Tarla | Parcelă | Nr. topo | Observații / Referințe |
|-----|---------------------|-------------|----------------|----------|---------|----------|------------------------|
| 1 | drum | NU | 16.612 | De 686/2 | - | - | |

Lungime Segmente

1) Valorile lungimilor segmentelor sunt obținute din proiecție în plan.

| Punct început | X / Y | Punct sfârșit | X / Y | Lungime segment (** (m) |
|---------------|----------------------------|---------------|----------------------------|-------------------------|
| 1 | 430.323,388 301.731,859 | 2 | 430.165,954 301.719,385 | 157.927 |
| 3 | 430.075,58 301.712,173 | 4 | 429.974,048 301.702,511 | 101.991 |
| 5 | 429.876,556 301.686,526 | 6 | 429.815,25 301.676,074 | 62.191 |
| 7 | 429.789,683 301.668,65 | 8 | 429.755,702 301.653,152 | 37.348 |
| 9 | 429.621,957 301.613,693 | 10 | 429.609,691 301.610,074 | 12.789 |

| Punct început | X / Y | Punct sfârșit | X / Y | Lungime segment (** (m) |
|---------------|----------------------------|---------------|----------------------------|-------------------------|
| 2 | 430.165,954 301.719,385 | 3 | 430.075,58 301.712,173 | 90.661 |
| 4 | 429.974,048 301.702,511 | 5 | 429.876,556 301.686,526 | 98.794 |
| 6 | 429.815,25 301.676,074 | 7 | 429.789,683 301.668,65 | 26.623 |
| 8 | 429.755,702 301.653,152 | 9 | 429.621,957 301.613,693 | 139.444 |
| 10 | 429.609,691 301.610,074 | 11 | 429.598,877 301.612,83 | 11.16 |

| Punct început | X / Y | Punct sfârșit | X / Y | Lungime segment (** (m)) |
|---------------|----------------------------|---------------|----------------------------|--------------------------|
| 11 | 429.598,877 301.612,83 | 12 | 429.580,115 301.623,098 | 21.388 |
| 13 | 429.572,425 301.623,999 | 14 | 429.555,146 301.622,02 | 17.392 |
| 15 | 429.447,5 301.599,589 | 16 | 429.325,425 301.578,81 | 123.831 |
| 17 | 429.191,304 301.586,475 | 18 | 429.191,128 301.576,004 | 10.472 |
| 19 | 429.191,228 301.573,806 | 20 | 429.323,52 301.570,614 | 132.331 |
| 21 | 429.341,862 301.571,811 | 22 | 429.440,735 301.589,566 | 100.455 |
| 23 | 429.552,083 301.610,845 | 24 | 429.562,32 301.612,932 | 10.448 |
| 25 | 429.572,456 301.611,926 | 26 | 429.605,302 301.600,808 | 34.677 |
| 27 | 429.610,983 301.600,095 | 28 | 429.700,066 301.618,782 | 91.022 |
| 29 | 429.751,083 301.633,255 | 30 | 429.772,227 301.642,992 | 23.278 |
| 31 | 429.928,094 301.678,256 | 32 | 429.996,358 301.687,243 | 68.853 |
| 33 | 430.069,999 301.692,206 | 34 | 430.114,427 301.697,776 | 44.776 |
| 35 | 430.164,103 301.702,245 | 36 | 430.221,426 301.708,636 | 57.678 |
| 37 | 430.253,242 301.712,118 | 38 | 430.333,187 301.720,866 | 80.422 |
| 39 | 430.341,512 301.721,777 | 1 | 430.323,388 301.731,859 | 20.739 |

| Punct început | X / Y | Punct sfârșit | X / Y | Lungime segment (** (m)) |
|---------------|----------------------------|---------------|----------------------------|--------------------------|
| 12 | 429.580,115 301.623,098 | 13 | 429.572,425 301.623,999 | 7.743 |
| 14 | 429.555,146 301.622,02 | 15 | 429.447,5 301.599,589 | 109.958 |
| 16 | 429.325,425 301.578,81 | 17 | 429.191,304 301.586,475 | 134.34 |
| 18 | 429.191,128 301.576,004 | 19 | 429.191,228 301.573,806 | 2.2 |
| 20 | 429.323,52 301.570,614 | 21 | 429.341,862 301.571,811 | 18.381 |
| 22 | 429.440,735 301.589,566 | 23 | 429.552,083 301.610,845 | 113.363 |
| 24 | 429.562,32 301.612,932 | 25 | 429.572,456 301.611,926 | 10.186 |
| 26 | 429.605,302 301.600,808 | 27 | 429.610,983 301.600,095 | 5.726 |
| 28 | 429.700,066 301.618,782 | 29 | 429.751,083 301.633,255 | 53.03 |
| 30 | 429.772,227 301.642,992 | 31 | 429.928,094 301.678,256 | 159.806 |
| 32 | 429.996,358 301.687,243 | 33 | 430.069,999 301.692,206 | 73.808 |
| 34 | 430.114,427 301.697,776 | 35 | 430.164,103 301.702,245 | 49.877 |
| 36 | 430.221,426 301.708,636 | 37 | 430.253,242 301.712,118 | 32.006 |
| 38 | 430.333,187 301.720,866 | 39 | 430.341,512 301.721,777 | 8.375 |

** Lungimile segmentelor sunt determinate în planul de proiecție Stereo 70 și sunt rotunjite la 1 milimetru.

*** Distanța dintre puncte este formată din segmente cumulate ce sunt mai mici decât valoarea 1 milimetru.

**DATE DESPRE IMOBILUL NR. 4415**

Oficiul de Cadastru și Publicitate Imobiliară DOLJ
Biroul de Cadastru și Publicitate Imobiliară Craiova

A. Partea I. Descrierea imobilului

TEREN Extravilan

Adresa: Jud. Dolj, De 681/2

| Nr. Crt | Nr cadastral Nr. topografic | Suprafața* (mp) | Observații / Referințe |
|---------|-----------------------------|-----------------|---|
| A1 | | 6.813 | Sector cadastral:30 Teren neimprejmuit; |

B. Partea II. Proprietari și acte

| Inscrieri privitoare la dreptul de proprietate și alte drepturi reale | | Referințe |
|--|---|-----------|
| / | | |
| Act Normativ nr. Legea 7, din 13/03/1996 emis de PARLAMENTUL ROMÂNIEI; | | |
| B1 | Inscrierea provizorie, drept de PROPRIETATE, dobandit prin Lege, cota actuala 1/1, cota initiala 1/1 1) NEIDENTIFICAT NEIDENTIFICAT, CIF:0000000000000 | A1 |

C. Partea III. SARCINI .

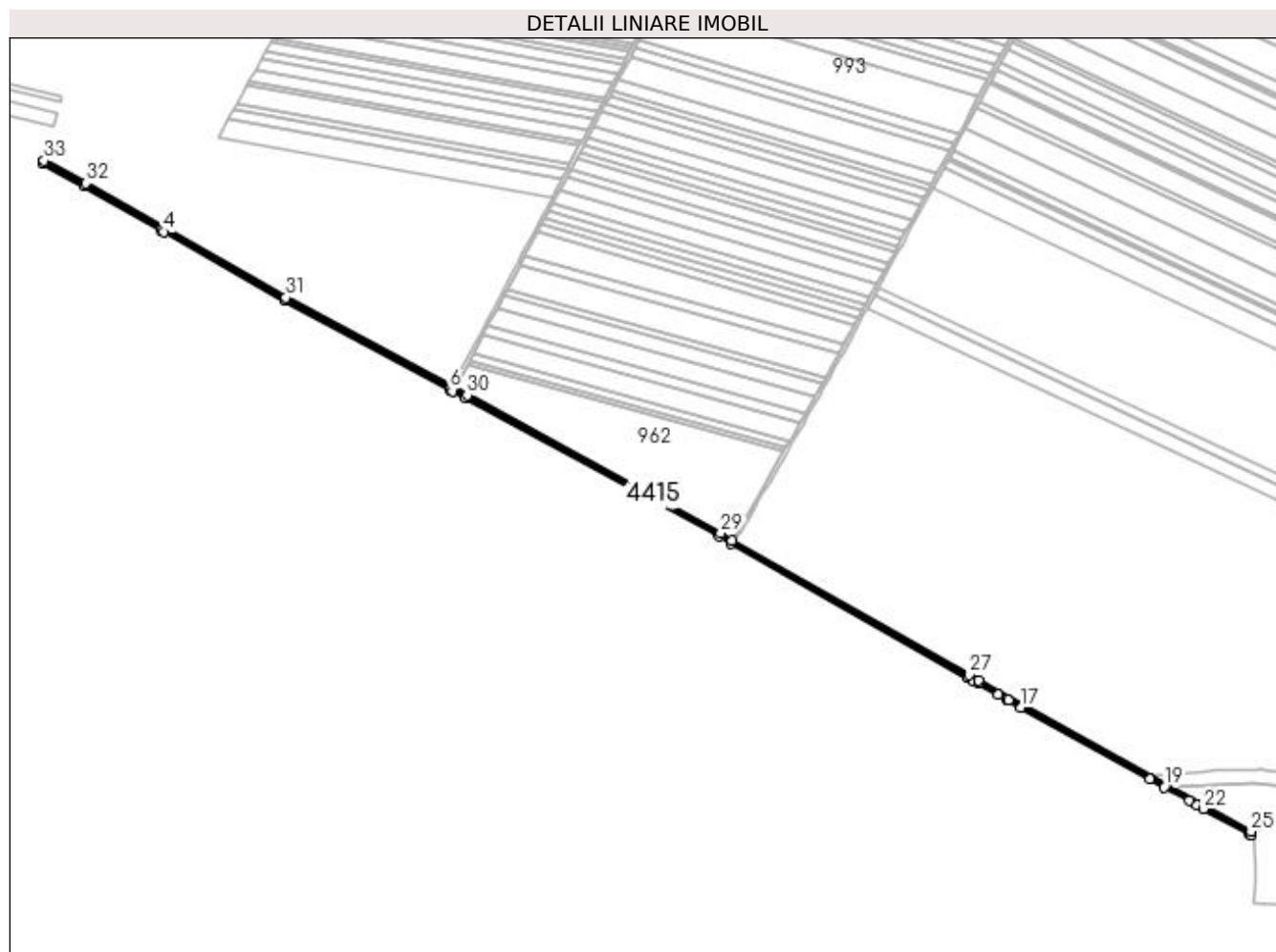
| Inscrieri privind dezmembramintele dreptului de proprietate, drepturi reale de garanție și sarcini | Referințe |
|--|-----------|
| NU SUNT | |

Anexa Nr. 1 La Partea I

Teren

| Nr cadastral | Suprafața (mp)* | Observații / Referințe |
|--------------|-----------------|------------------------|
| | 6.813 | |

* Suprafața este determinată în planul de proiecție Stereo 70.



Date referitoare la teren

| Crt | Categorie folosință | Intravilan | Suprafața (mp) | Tarla | Parcelă | Nr. topo | Observații / Referințe |
|-----|---------------------|------------|----------------|----------|---------|----------|------------------------|
| 1 | drum | NU | 6.813 | De 681/2 | - | - | |

Lungime Segmente

1) Valorile lungimilor segmentelor sunt obținute din proiecție în plan.

| Punct început | X / Y | Punct sfârșit | X / Y | Lungime segment (** (m) |
|---------------|----------------------------|---------------|----------------------------|-------------------------|
| 1 | 428.959,108 302.490,012 | 2 | 429.009,42 302.462,316 | 57.431 |
| 3 | 429.103,878 302.408,425 | 4 | 429.108,43 302.405,828 | 5.241 |
| 5 | 429.256,447 302.321,379 | 6 | 429.460,533 302.211,629 | 231.724 |
| 7 | 429.464,057 302.209,734 | 8 | 429.480,175 302.201,066 | 18.301 |
| 9 | 429.792,37 302.031,388 | 10 | 429.806,712 302.022,331 | 16.962 |

| Punct început | X / Y | Punct sfârșit | X / Y | Lungime segment (** (m) |
|---------------|----------------------------|---------------|----------------------------|-------------------------|
| 2 | 429.009,42 302.462,316 | 3 | 429.103,878 302.408,425 | 108.75 |
| 4 | 429.108,43 302.405,828 | 5 | 429.256,447 302.321,379 | 170.413 |
| 6 | 429.460,533 302.211,629 | 7 | 429.464,057 302.209,734 | 4.001 |
| 8 | 429.480,175 302.201,066 | 9 | 429.792,37 302.031,388 | 355.326 |
| 10 | 429.806,712 302.022,331 | 11 | 430.098,77 301.856,801 | 335.705 |

| Punct început | X / Y | Punct sfârșit | X / Y | Lungime segment (** (m)) |
|---------------|----------------------------|---------------|----------------------------|--------------------------|
| 11 | 430.098,77 301.856,801 | 12 | 430.106,498 301.852,503 | 8.843 |
| 13 | 430.111,968 301.849,46 | 14 | 430.136,413 301.835,862 | 27.973 |
| 15 | 430.146,935 301.830,009 | 16 | 430.149,527 301.828,568 | 2.966 |
| 17 | 430.164,766 301.820,091 | 18 | 430.323,388 301.731,859 | 181.51 |
| 19 | 430.341,512 301.721,777 | 20 | 430.371,921 301.704,863 | 34.796 |
| 21 | 430.381,787 301.699,375 | 22 | 430.389,924 301.694,849 | 9.311 |
| 23 | 430.446,666 301.663,286 | 24 | 430.448,428 301.662,307 | 2.016 |
| 25 | 430.448,341 301.666,932 | 26 | 430.112,649 301.853,658 | 384.13 |
| 27 | 430.100,728 301.860,289 | 28 | 429.808,768 302.025,764 | 335.593 |
| 29 | 429.794,395 302.034,84 | 30 | 429.482,077 302.204,585 | 355.466 |
| 31 | 429.258,386 302.324,879 | 32 | 429.011,376 302.465,806 | 284.384 |
| 33 | 428.960,335 302.493,903 | 1 | 428.959,108 302.490,012 | 4.08 |

| Punct început | X / Y | Punct sfârșit | X / Y | Lungime segment (** (m)) |
|---------------|----------------------------|---------------|----------------------------|--------------------------|
| 12 | 430.106,498 301.852,503 | 13 | 430.111,968 301.849,46 | 6.259 |
| 14 | 430.136,413 301.835,862 | 15 | 430.146,935 301.830,009 | 12.04 |
| 16 | 430.149,527 301.828,568 | 17 | 430.164,766 301.820,091 | 17.438 |
| 18 | 430.323,388 301.731,859 | 19 | 430.341,512 301.721,777 | 20.739 |
| 20 | 430.371,921 301.704,863 | 21 | 430.381,787 301.699,375 | 11.29 |
| 22 | 430.389,924 301.694,849 | 23 | 430.446,666 301.663,286 | 64.93 |
| 24 | 430.448,428 301.662,307 | 25 | 430.448,341 301.666,932 | 4.626 |
| 26 | 430.112,649 301.853,658 | 27 | 430.100,728 301.860,289 | 13.641 |
| 28 | 429.808,768 302.025,764 | 29 | 429.794,395 302.034,84 | 16.999 |
| 30 | 429.482,077 302.204,585 | 31 | 429.258,386 302.324,879 | 253.985 |
| 32 | 429.011,376 302.465,806 | 33 | 428.960,335 302.493,903 | 58.263 |

** Lungimile segmentelor sunt determinate în planul de proiecție Stereo 70 și sunt rotunjite la 1 milimetru.

*** Distanța dintre puncte este formată din segmente cumulate ce sunt mai mici decât valoarea 1 milimetru.

**DATE DESPRE IMOBILUL NR. 4446**

Oficiul de Cadastru și Publicitate Imobiliară DOLJ
Biroul de Cadastru și Publicitate Imobiliară Craiova

A. Partea I. Descrierea imobilului

TEREN Necunoscut

Adresa: Loc. Teslui, Jud. Dolj, T17/1 P86/1

| Nr. Crt | Nr cadastral Nr. topografic | Suprafața* (mp) | Observații / Referințe |
|---------|-----------------------------|-----------------|---|
| A1 | | 818 | Sector cadastral:30 Teren neimprejmuit; |

B. Partea II. Proprietari și acte

| Inscrieri privitoare la dreptul de proprietate și alte drepturi reale | Referințe |
|--|-----------|
| / | |
| Act Normativ nr. Legea 7, din 13/03/1996 emis de PARLAMENTUL ROMÂNIEI; | |
| B1 | A1 |
| Inscrierea provizorie, drept de PROPRIETATE, dobandit prin Lege, cota actuala 1/1, cota initiala 1/1 | |
| 1) NEIDENTIFICAT NEIDENTIFICAT, CIF:0000000000000 | |

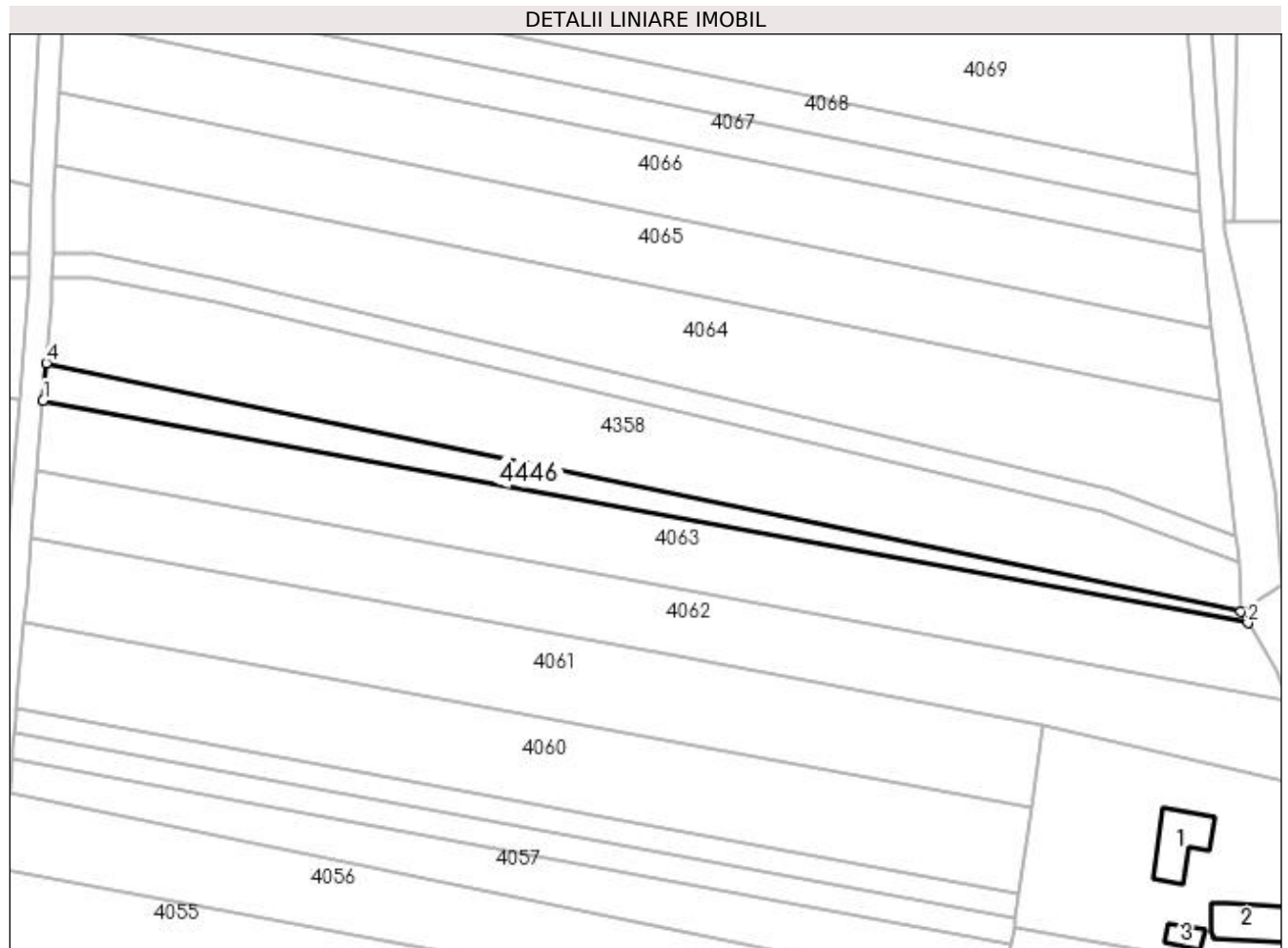
C. Partea III. SARCINI .

| Inscrieri privind dezmembramintele dreptului de proprietate, drepturi reale de garanție și sarcini | Referințe |
|--|-----------|
| NU SUNT | |

Anexa Nr. 1 La Partea I**Teren**

| | | |
|--------------|-----------------|------------------------|
| Nr cadastral | Suprafața (mp)* | Observații / Referințe |
| | 818 | |

* Suprafața este determinată în planul de proiecție Stereo 70.

**Date referitoare la teren**

| Crt | Categorie folosință | Intra vilan | Suprafața (mp) | Tarla | Parcelă | Nr. topo | Observații / Referințe |
|-----|---------------------|-------------|----------------|-------|---------|----------|------------------------|
| 1 | arabil | NU | 532 | 17/1 | 86/1 | - | |
| 2 | arabil | DA | 286 | 17/1 | 86/1 | - | |

Date referitoare la construcții

| Crt | Număr | Destinație construcție | Supraf. (mp) | Situație juridică | Observații / Referințe |
|------|-------|--------------------------------------|--------------|-------------------|---|
| A1.1 | | construcții industriale și edilitare | 85 | Fara acte | Nr. niveluri:1; S. construita la sol:85 mp; |
| A1.2 | | construcții industriale și edilitare | 74 | Fara acte | Nr. niveluri:1; S. construita la sol:74 mp; |
| A1.3 | | construcții industriale și edilitare | 22 | Fara acte | Nr. niveluri:1; S. construita la sol:22 mp; |

Lungime Segmente

1) Valorile lungimilor segmentelor sunt obținute din proiecție în plan.

| Punct început | X / Y | Punct sfârșit | X / Y | Lungime segment (** (m) |
|---------------|----------------------------|---------------|----------------------------|-------------------------|
| 1 | 431.771,348 301.217,927 | 2 | 431.974,847 301.180,366 | 206.936 |
| 2 | 431.974,847 301.180,366 | 3 | 431.973,698 301.182,258 | 2.214 |
| 3 | 431.973,698 301.182,258 | 4 | 431.771,889 301.224,224 | 206.126 |
| 4 | 431.771,889 301.224,224 | 1 | 431.771,348 301.217,927 | 6.32 |

** Lungimile segmentelor sunt determinate în planul de proiecție Stereo 70 și sunt rotunjite la 1 milimetru.

*** Distanța dintre puncte este formată din segmente cumulate ce sunt mai mici decât valoarea 1 milimetru.

**DATE DESPRE IMOBILUL NR. 4449**

Oficiul de Cadastru și Publicitate Imobiliară DOLJ
Biroul de Cadastru și Publicitate Imobiliară Craiova

A. Partea I. Descrierea imobilului

TEREN Extravilan

Adresa: Jud. Dolj, T17/1 P948/2

| Nr. Crt | Nr cadastral Nr. topografic | Suprafața* (mp) | Observații / Referințe |
|---------|-----------------------------|-----------------|---|
| A1 | | 24.909 | Sector cadastral:30 Teren neimprejmuit; |

B. Partea II. Proprietari și acte

| Inscrieri privitoare la dreptul de proprietate și alte drepturi reale | | Referințe |
|--|---|-----------|
| / | | |
| Act Normativ nr. Legea 7, din 13/03/1996 emis de PARLAMENTUL ROMÂNIEI; | | |
| B1 | Inscrierea provizorie, drept de PROPRIETATE, dobandit prin Lege, cota actuala 1/1, cota initiala 1/1 1) NEIDENTIFICAT NEIDENTIFICAT, CIF:0000000000000 | A1 |

C. Partea III. SARCINI .

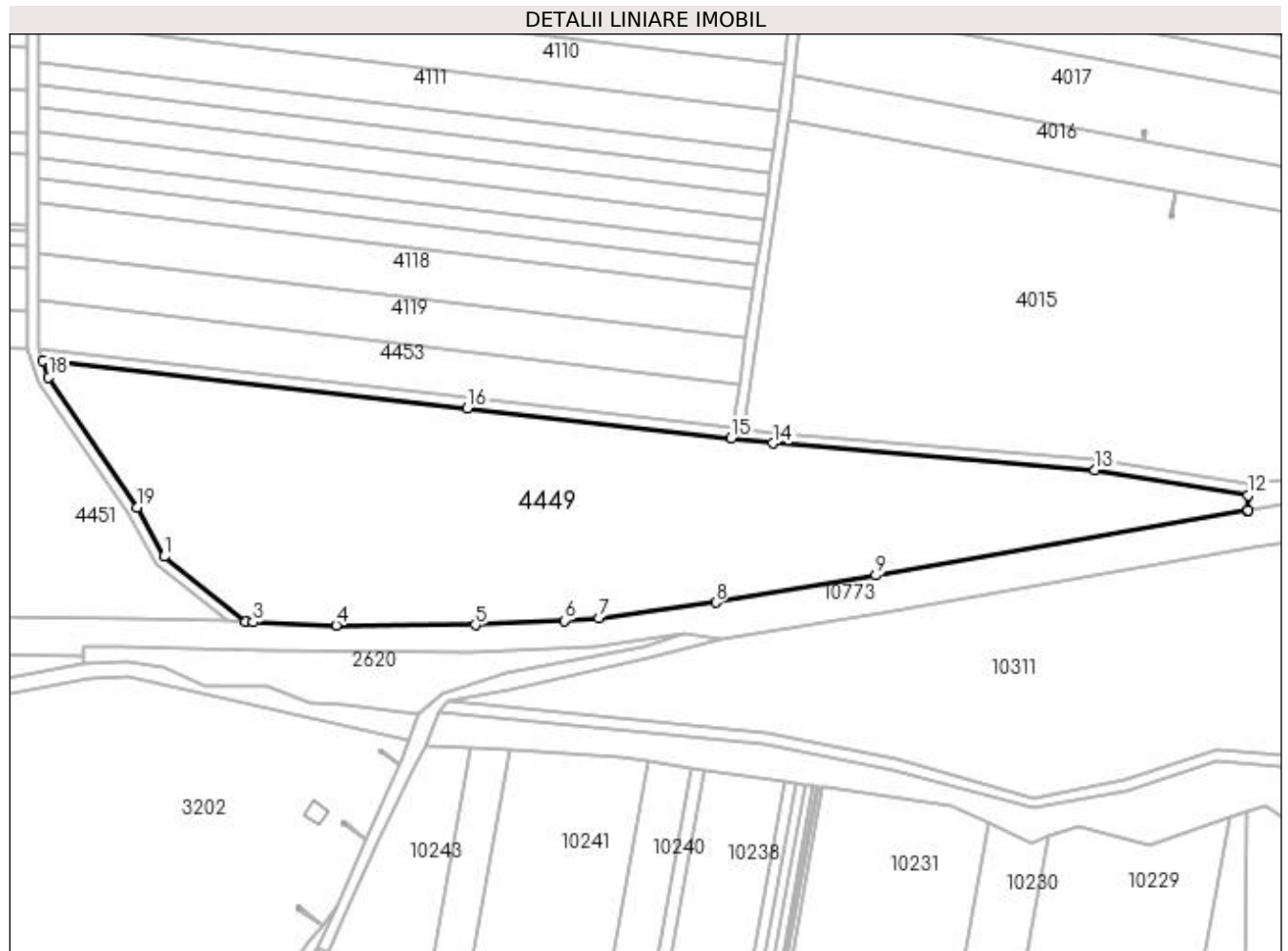
| Inscrieri privind dezmembramintele dreptului de proprietate, drepturi reale de garanție și sarcini | Referințe |
|--|-----------|
| NU SUNT | |

Anexa Nr. 1 La Partea I

Teren

| Nr cadastral | Suprafața (mp)* | Observații / Referințe |
|--------------|-----------------|------------------------|
| | 24.909 | |

* Suprafața este determinată în planul de proiecție Stereo 70.



Date referitoare la teren

| Crt | Categorie folosință | Intra vilan | Suprafața (mp) | Tarla | Parcelă | Nr. topo | Observații / Referințe |
|-----|---------------------|-------------|----------------|-------|---------|----------|------------------------|
| 1 | pasune | NU | 24.909 | 17/1 | 948/2 | - | |

Lungime Segmente

1) Valorile lungimilor segmentelor sunt obținute din proiecție în plan.

| Punct început | X / Y | Punct sfârșit | X / Y | Lungime segment (** (m) |
|---------------|----------------------------|---------------|----------------------------|-------------------------|
| 1 | 431.488,679 300.567,569 | 2 | 431.519,353 300.543,124 | 39.223 |
| 2 | 431.519,353 300.543,124 | 3 | 431.522,101 300.543,046 | 2.749 |
| 3 | 431.522,101 300.543,046 | 4 | 431.553,117 300.541,813 | 31.04 |
| 4 | 431.553,117 300.541,813 | 5 | 431.605,361 300.541,989 | 52.244 |
| 5 | 431.605,361 300.541,989 | 6 | 431.638,667 300.543,596 | 33.345 |

| Punct început | X / Y | Punct sfârșit | X / Y | Lungime segment (** (m) |
|---------------|----------------------------|---------------|----------------------------|-------------------------|
| 6 | 431.638,667 300.543,596 | 7 | 431.651,702 300.544,647 | 13.077 |
| 7 | 431.651,702 300.544,647 | 8 | 431.695,512 300.550,346 | 44.179 |
| 8 | 431.695,512 300.550,346 | 9 | 431.755,59 300.560,588 | 60.945 |
| 9 | 431.755,59 300.560,588 | 10 | 431.894,815 300.584,961 | 141.342 |
| 10 | 431.894,815 300.584,961 | 11 | 431.895,082 300.585,001 | 0.27 |
| 11 | 431.895,082 300.585,001 | 12 | 431.895,125 300.590,555 | 5.554 |
| 12 | 431.895,125 300.590,555 | 13 | 431.837,681 300.599,951 | 58.207 |
| 13 | 431.837,681 300.599,951 | 14 | 431.716,91 300.610,073 | 121.194 |
| 14 | 431.716,91 300.610,073 | 15 | 431.701,32 300.611,907 | 15.698 |
| 15 | 431.701,32 300.611,907 | 16 | 431.602,299 300.623,226 | 99.666 |
| 16 | 431.602,299 300.623,226 | 17 | 431.443,222 300.640,924 | 160.058 |
| 17 | 431.443,222 300.640,924 | 18 | 431.445,398 300.634,849 | 6.453 |
| 18 | 431.445,398 300.634,849 | 19 | 431.478,473 300.585,917 | 59.062 |
| 19 | 431.478,473 300.585,917 | 1 | 431.488,679 300.567,569 | 20.996 |

** Lungimile segmentelor sunt determinate în planul de proiecție Stereo 70 și sunt rotunjite la 1 milimetru.

*** Distanța dintre puncte este formată din segmente cumulate ce sunt mai mici decât valoarea 1 milimetru.

**DATE DESPRE IMOBILUL NR. 4450**

Oficiul de Cadastru și Publicitate Imobiliară DOLJ
Biroul de Cadastru și Publicitate Imobiliară Craiova

A. Partea I. Descrierea imobilului

TEREN Necunoscut

Adresa: Loc. Teslui, Jud. Dolj, T17/1 P984/3

| Nr. Crt | Nr cadastral Nr. topografic | Suprafața* (mp) | Observații / Referințe |
|---------|-----------------------------|-----------------|---|
| A1 | | 767 | Sector cadastral:30 Teren neimprejmuit; |

B. Partea II. Proprietari și acte

| Inscrieri privitoare la dreptul de proprietate și alte drepturi reale | | Referințe |
|--|---|-----------|
| / | | |
| Act Normativ nr. Legea 7, din 13/03/1996 emis de PARLAMENTUL ROMÂNIEI; | | |
| B1 | Inscrierea provizorie, drept de PROPRIETATE, dobandit prin Lege, cota actuala 1/1, cota initiala 1/1 1) NEIDENTIFICAT NEIDENTIFICAT, CIF:0000000000000 | A1 |

C. Partea III. SARCINI .

| Inscrieri privind dezmembramintele dreptului de proprietate, drepturi reale de garanție și sarcini | Referințe |
|--|-----------|
| NU SUNT | |

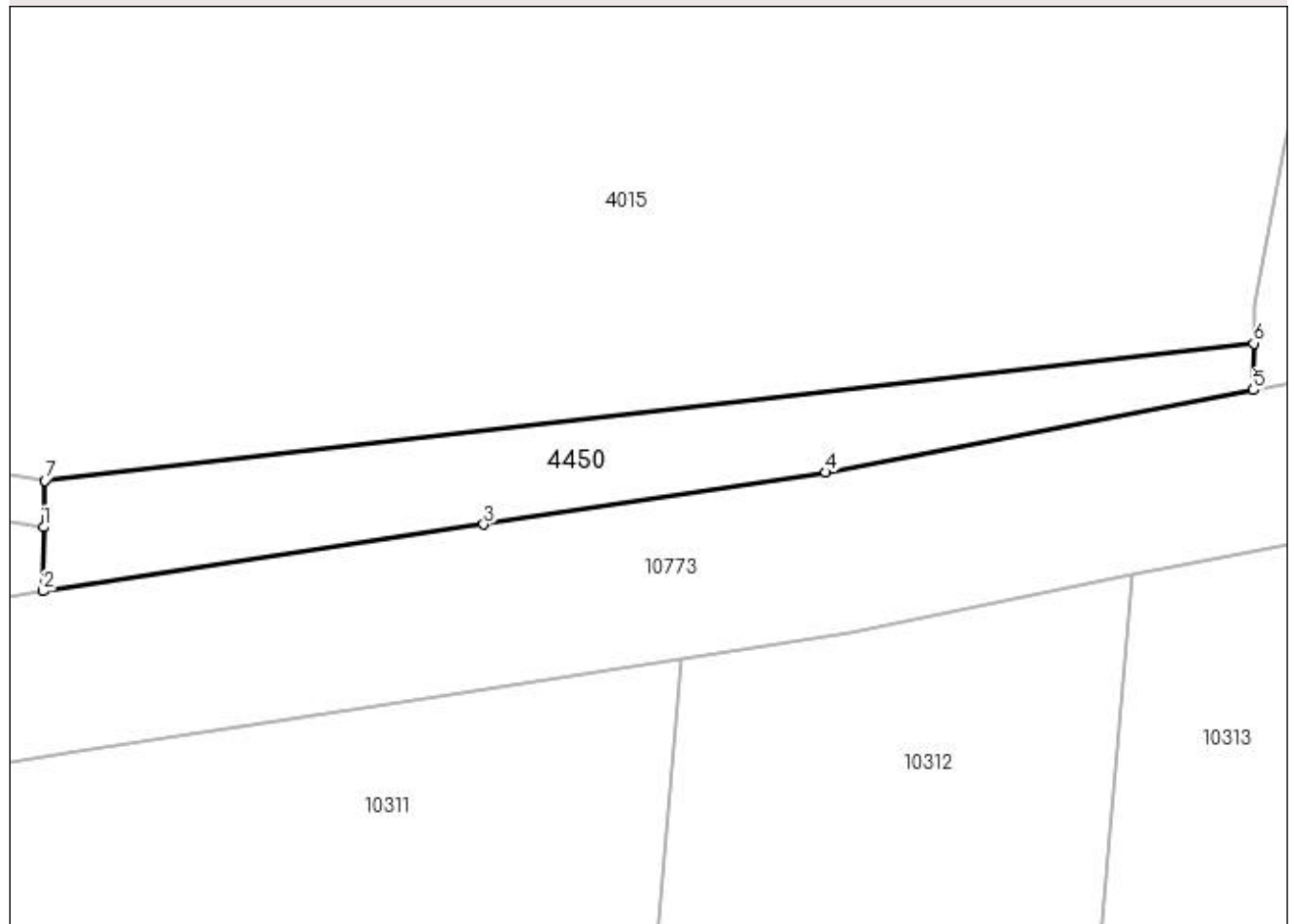
Anexa Nr. 1 La Partea I

Teren

| | | |
|--------------|-----------------|------------------------|
| Nr cadastral | Suprafața (mp)* | Observații / Referințe |
| | 767 | |

* Suprafața este determinată în planul de proiecție Stereo 70.

DETALII LINIARE IMOBIL



Date referitoare la teren

| Crt | Categorie folosință | Intra vilan | Suprafața (mp) | Tarla | Parcelă | Nr. topo | Observații / Referințe |
|-----|---------------------|-------------|----------------|-------|---------|----------|------------------------|
| 1 | pasune | NU | 344 | 17/1 | 984/3 | - | |
| 2 | pasune | DA | 423 | 17/1 | 984/3 | - | |

Lungime Segmente

1) Valorile lungimilor segmentelor sunt obținute din proiecție în plan.

| Punct început | X / Y | Punct sfârșit | X / Y | Lungime segment (** (m) |
|---------------|----------------------------|---------------|----------------------------|-------------------------|
| 1 | 431.895,125 300.590,555 | 2 | 431.895,082 300.585,001 | 5.554 |
| 2 | 431.895,082 300.585,001 | 3 | 431.933,347 300.590,804 | 38.703 |
| 3 | 431.933,347 300.590,804 | 4 | 431.963,079 300.595,313 | 30.072 |
| 4 | 431.963,079 300.595,313 | 5 | 432.000,215 300.602,481 | 37.821 |

| Punct început | X / Y | Punct sfârșit | X / Y | Lungime segment (** (m) |
|---------------|----------------------------|---------------|----------------------------|-------------------------|
| 5 | 432.000,215 300.602,481 | 6 | 432.000,253 300.606,519 | 4.038 |
| 6 | 432.000,253 300.606,519 | 7 | 431.895,224 300.594,592 | 105.704 |
| 7 | 431.895,224 300.594,592 | 1 | 431.895,125 300.590,555 | 4.038 |

** Lungimile segmentelor sunt determinate în planul de proiecție Stereo 70 și sunt rotunjite la 1 milimetru.

*** Distanța dintre puncte este formată din segmente cumulate ce sunt mai mici decât valoarea 1 milimetru.

**DATE DESPRE IMOBILUL NR. 4451**

Oficiul de Cadastru și Publicitate Imobiliară DOLJ
Biroul de Cadastru și Publicitate Imobiliară Craiova

A. Partea I. Descrierea imobilului

TEREN Extravilan

Adresa: Jud. Dolj, T17/1 P948/1

| Nr. Crt | Nr cadastral Nr. topografic | Suprafața* (mp) | Observații / Referințe |
|---------|-----------------------------|-----------------|---|
| A1 | | 64.752 | Sector cadastral:30 Teren neimprejmuit; |

B. Partea II. Proprietari și acte

| Inscrieri privitoare la dreptul de proprietate și alte drepturi reale | | Referințe |
|--|---|-----------|
| / | | |
| Act Normativ nr. Legea 7, din 13/03/1996 emis de PARLAMENTUL ROMÂNIEI; | | |
| B1 | Inscrierea provizorie, drept de PROPRIETATE, dobandit prin Lege, cota actuala 1/1, cota initiala 1/1 1) NEIDENTIFICAT NEIDENTIFICAT, CIF:0000000000000 | A1 |

C. Partea III. SARCINI .

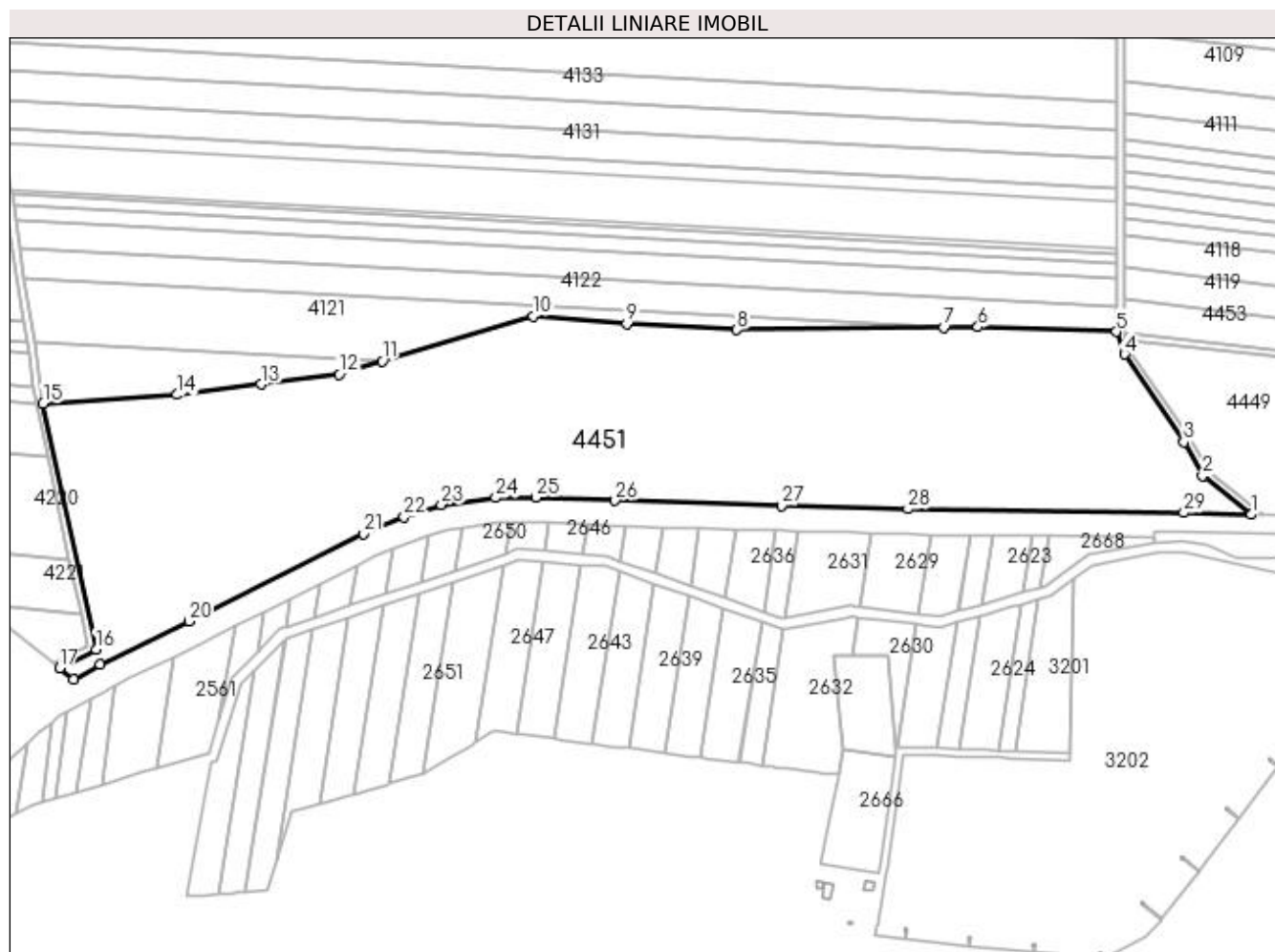
| Inscrieri privind dezmembramintele dreptului de proprietate, drepturi reale de garanție și sarcini | Referințe |
|--|-----------|
| NU SUNT | |

Anexa Nr. 1 La Partea I

Teren

| Nr cadastral | Suprafața (mp)* | Observații / Referințe |
|--------------|-----------------|------------------------|
| | 64.752 | |

* Suprafața este determinată în planul de proiecție Stereo 70.



Date referitoare la teren

| Crt | Categorie folosință | Intravilan | Suprafața (mp) | Tarla | Parcelă | Nr. topo | Observații / Referințe |
|-----|---------------------|------------|----------------|-------|---------|----------|------------------------|
| 1 | pasune | NU | 64.752 | 17/1 | 948/1 | - | |

Lungime Segmente

1) Valorile lungimilor segmentelor sunt obținute din proiecție în plan.

| Punct început | X / Y | Punct sfârșit | X / Y | Lungime segment (** (m) |
|---------------|----------------------------|---------------|----------------------------|-------------------------|
| 1 | 431.512,698 300.543,313 | 2 | 431.485,568 300.564,934 | 34.692 |
| 3 | 431.475,062 300.583,821 | 4 | 431.441,802 300.633,026 | 59.392 |
| 5 | 431.437,299 300.645,599 | 6 | 431.359,924 300.648,174 | 77.418 |
| 7 | 431.340,767 300.647,96 | 8 | 431.225,075 300.646,671 | 115.699 |
| 9 | 431.163,273 300.649,995 | 10 | 431.110,847 300.654,363 | 52.608 |

| Punct început | X / Y | Punct sfârșit | X / Y | Lungime segment (** (m) |
|---------------|----------------------------|---------------|----------------------------|-------------------------|
| 2 | 431.485,568 300.564,934 | 3 | 431.475,062 300.583,821 | 21.612 |
| 4 | 431.441,802 300.633,026 | 5 | 431.437,299 300.645,599 | 13.355 |
| 6 | 431.359,924 300.648,174 | 7 | 431.340,767 300.647,96 | 19.158 |
| 8 | 431.225,075 300.646,671 | 9 | 431.163,273 300.649,995 | 61.891 |
| 10 | 431.110,847 300.654,363 | 11 | 431.026,604 300.629,146 | 87.936 |

| Punct început | X / Y | Punct sfârșit | X / Y | Lungime segment (** (m) |
|---------------|----------------------------|---------------|----------------------------|-------------------------|
| 11 | 431.026,604 300.629,146 | 12 | 431.002,409 300.621,903 | 25.256 |
| 13 | 430.958,717 300.616,154 | 14 | 430.911,902 300.610,374 | 47.17 |
| 15 | 430.836,86 300.605,455 | 16 | 430.866,39 300.468,051 | 140.541 |
| 17 | 430.845,991 300.457,388 | 18 | 430.853,788 300.450,953 | 10.11 |
| 19 | 430.868,817 300.459,393 | 20 | 430.918,558 300.483,654 | 55.342 |
| 21 | 431.016,005 300.532,715 | 22 | 431.038,818 300.542,008 | 24.633 |
| 23 | 431.059,688 300.548,912 | 24 | 431.090,084 300.552,766 | 30.639 |
| 25 | 431.112,436 300.553,025 | 26 | 431.156,87 300.551,204 | 44.471 |
| 27 | 431.249,861 300.548,447 | 28 | 431.320,763 300.546,508 | 70.929 |
| 29 | 431.475,12 300.544,38 | 1 | 431.512,698 300.543,313 | 37.593 |

| Punct început | X / Y | Punct sfârșit | X / Y | Lungime segment (** (m) |
|---------------|----------------------------|---------------|----------------------------|-------------------------|
| 12 | 431.002,409 300.621,903 | 13 | 430.958,717 300.616,154 | 44.069 |
| 14 | 430.911,902 300.610,374 | 15 | 430.836,86 300.605,455 | 75.203 |
| 16 | 430.866,39 300.468,051 | 17 | 430.845,991 300.457,388 | 23.018 |
| 18 | 430.853,788 300.450,953 | 19 | 430.868,817 300.459,393 | 17.237 |
| 20 | 430.918,558 300.483,654 | 21 | 431.016,005 300.532,715 | 109.1 |
| 22 | 431.038,818 300.542,008 | 23 | 431.059,688 300.548,912 | 21.982 |
| 24 | 431.090,084 300.552,766 | 25 | 431.112,436 300.553,025 | 22.354 |
| 26 | 431.156,87 300.551,204 | 27 | 431.249,861 300.548,447 | 93.032 |
| 28 | 431.320,763 300.546,508 | 29 | 431.475,12 300.544,38 | 154.372 |

** Lungimile segmentelor sunt determinate în planul de proiecție Stereo 70 și sunt rotunjite la 1 milimetru.

*** Distanța dintre puncte este formată din segmente cumulate ce sunt mai mici decât valoarea 1 milimetru.

**DATE DESPRE IMOBILUL NR. 4452**

Oficiul de Cadastru și Publicitate Imobiliară DOLJ
Biroul de Cadastru și Publicitate Imobiliară Craiova

A. Partea I. Descrierea imobilului

TEREN Extravilan

Adresa: Jud. Dolj, De 1059/7

| Nr. Crt | Nr cadastral Nr. topografic | Suprafața* (mp) | Observații / Referințe |
|---------|-----------------------------|-----------------|---|
| A1 | | 1.823 | Sector cadastral:30 Teren neimprejmuit; |

B. Partea II. Proprietari și acte

| Inscrieri privitoare la dreptul de proprietate și alte drepturi reale | | Referințe |
|--|---|-----------|
| / | | |
| Act Normativ nr. Legea 7, din 13/03/1996 emis de PARLAMENTUL ROMÂNIEI; | | |
| B1 | Inscrierea provizorie, drept de PROPRIETATE, dobandit prin Lege, cota actuala 1/1, cota initiala 1/1 1) NEIDENTIFICAT NEIDENTIFICAT, CIF:0000000000000 | A1 |

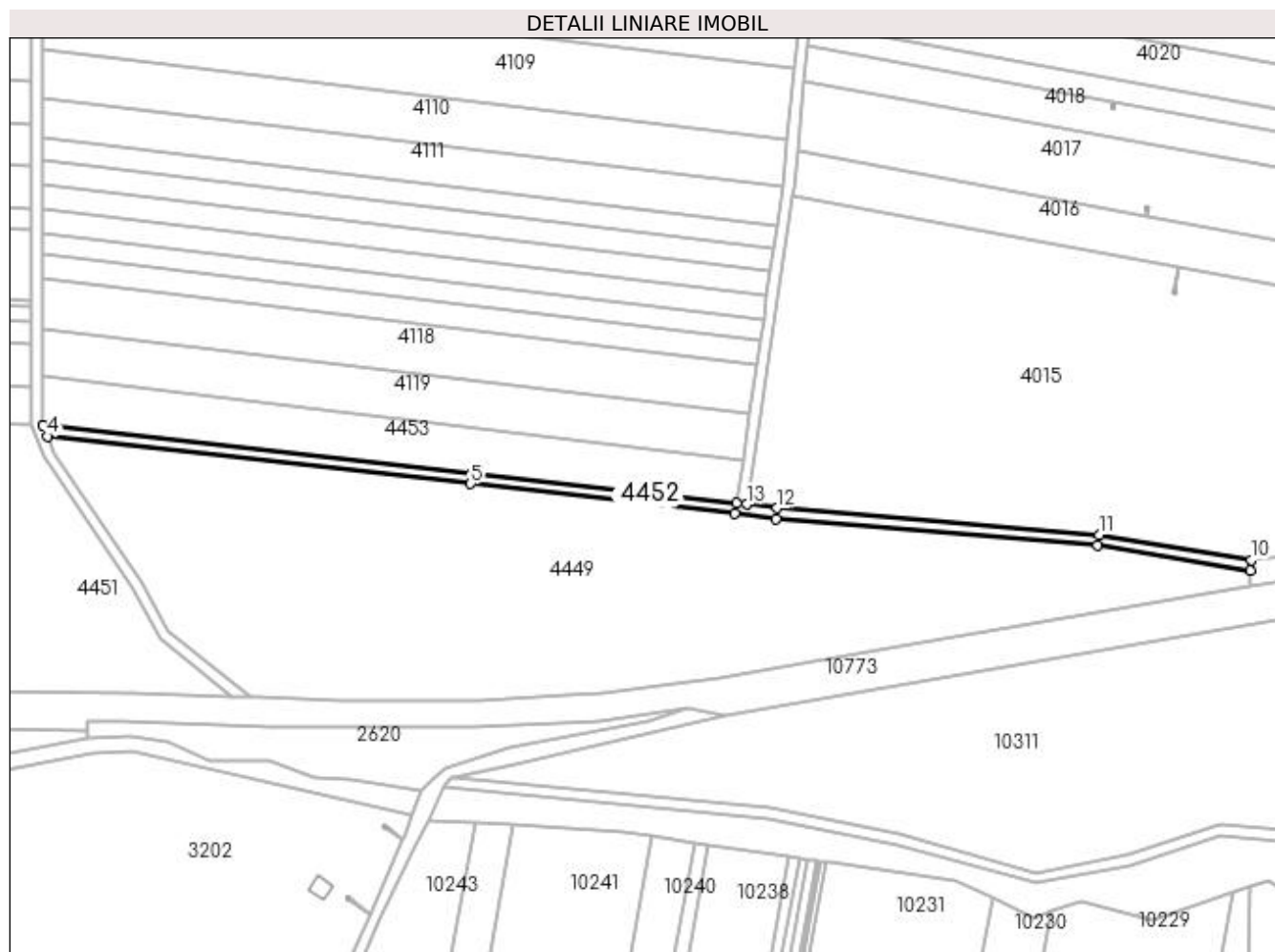
C. Partea III. SARCINI .

| Inscrieri privind dezmembramintele dreptului de proprietate, drepturi reale de garanție și sarcini | Referințe |
|--|-----------|
| NU SUNT | |

Anexa Nr. 1 La Partea I**Teren**

| Nr cadastral | Suprafața (mp)* | Observații / Referințe |
|--------------|-----------------|------------------------|
| | 1.823 | |

* Suprafața este determinată în planul de proiecție Stereo 70.

**Date referitoare la teren**

| Crt | Categorie folosință | Intra vilan | Suprafața (mp) | Tarla | Parcelă | Nr. topo | Observații / Referințe |
|-----|---------------------|-------------|----------------|-----------|---------|----------|------------------------|
| 1 | drum | NU | 1.823 | De 1059/8 | - | - | |

Lungime Segmente

1) Valorile lungimilor segmentelor sunt obținute din proiecție în plan.

| Punct început | X / Y | Punct sfârșit | X / Y | Lungime segment (** (m) |
|---------------|----------------------------|---------------|----------------------------|-------------------------|
| 1 | 431.701,918 300.615,864 | 2 | 431.602,747 300.627,201 | 99.817 |
| 2 | 431.602,747 300.627,201 | 3 | 431.441,721 300.645,116 | 162.02 |
| 3 | 431.441,721 300.645,116 | 4 | 431.443,222 300.640,924 | 4.453 |
| 4 | 431.443,222 300.640,924 | 5 | 431.602,299 300.623,226 | 160.058 |
| 5 | 431.602,299 300.623,226 | 6 | 431.701,32 300.611,907 | 99.666 |

| Punct început | X / Y | Punct sfârșit | X / Y | Lungime segment (** (m) |
|---------------|----------------------------|---------------|----------------------------|-------------------------|
| 6 | 431.701,32 300.611,907 | 7 | 431.716,91 300.610,073 | 15.698 |
| 7 | 431.716,91 300.610,073 | 8 | 431.837,681 300.599,951 | 121.194 |
| 8 | 431.837,681 300.599,951 | 9 | 431.895,125 300.590,555 | 58.207 |
| 9 | 431.895,125 300.590,555 | 10 | 431.895,224 300.594,592 | 4.038 |
| 10 | 431.895,224 300.594,592 | 11 | 431.838,172 300.603,924 | 57.81 |
| 11 | 431.838,172 300.603,924 | 12 | 431.717,311 300.614,053 | 121.285 |
| 12 | 431.717,311 300.614,053 | 13 | 431.705,893 300.615,397 | 11.497 |
| 13 | 431.705,893 300.615,397 | 1 | 431.701,918 300.615,864 | 4.002 |

** Lungimile segmentelor sunt determinate în planul de proiecție Stereo 70 și sunt rotunjite la 1 milimetru.

*** Distanța dintre puncte este formată din segmente cumulate ce sunt mai mici decât valoarea 1 milimetru.

**DATE DESPRE IMOBILUL NR. 4453**

Oficiul de Cadastru și Publicitate Imobiliară DOLJ
 Biroul de Cadastru și Publicitate Imobiliară Craiova

A. Partea I. Descrierea imobilului

TEREN Extravilan

Adresa: Jud. Dolj, T17/1 P146

| Nr. Crt | Nr cadastral Nr. topografic | Suprafața* (mp) | Observații / Referințe |
|---------|--------------------------------|------------------------------------|--|
| A1 | | Din acte: 9.204 Masurata: 4.602 | Sector cadastral:30 Teren neimprejmuit; Diferenta de suprafata se regaseste la Id-ul 4119 |

B. Partea II. Proprietari și acte

| Inscrieri privitoare la dreptul de proprietate și alte drepturi reale | | Referințe |
|---|---|-----------|
| / | | |
| Act Administrativ nr. TDP 999-59538, din 14/03/1995 emis de CJSDPAT DOLJ; | | |
| B1 | Intabulare, drept de PROPRIETATE, dobandit prin Reconstituire, cota actuala 1/1, cota initiala 1/1 1) MARINOIU EMIL , LIPSA CNP | A1 |

C. Partea III. SARCINI .

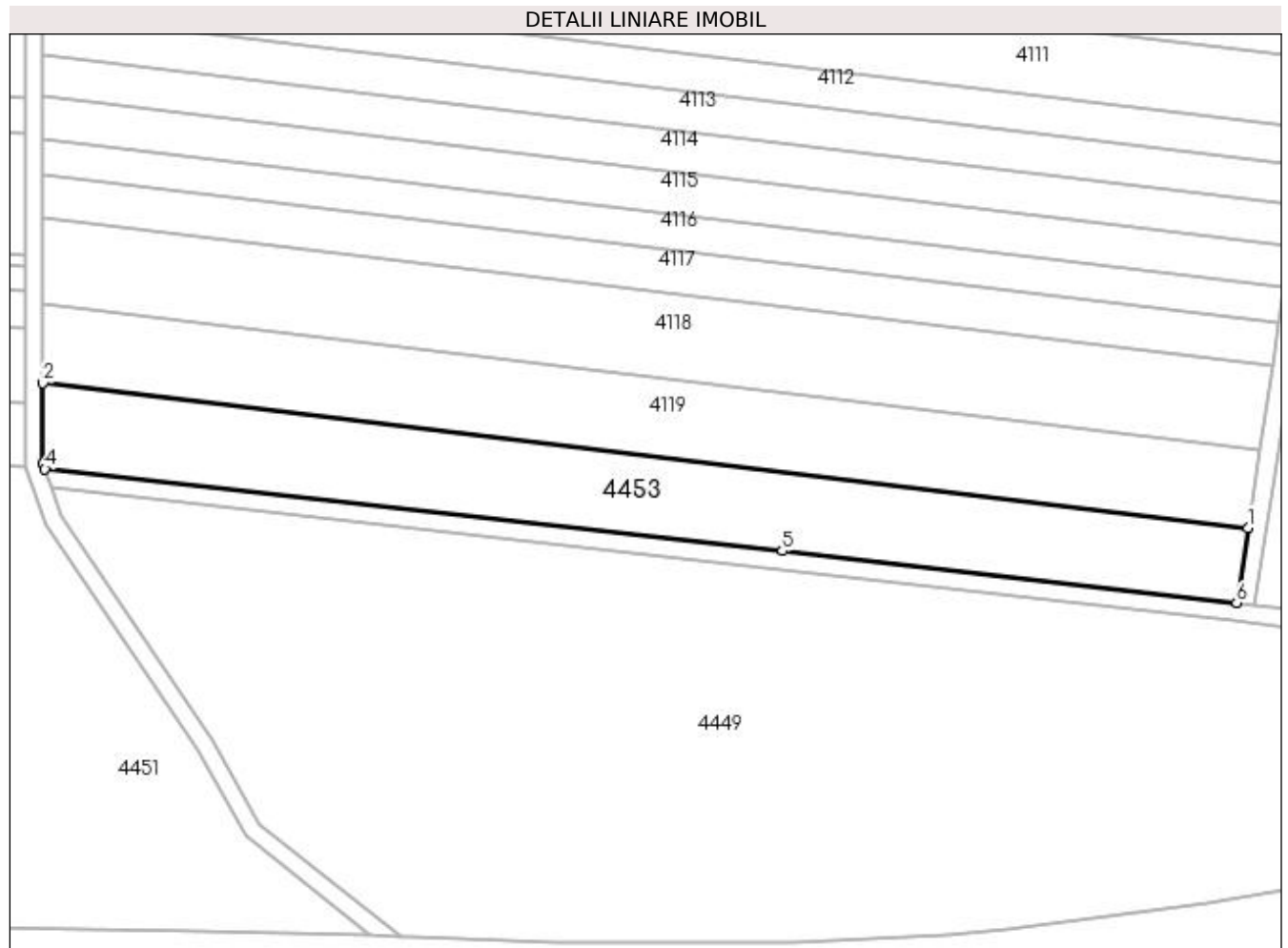
| Inscrieri privind dezmembramintele dreptului de proprietate, drepturi reale de garanție și sarcini | Referințe |
|--|-----------|
| NU SUNT | |

Anexa Nr. 1 La Partea I

Teren

| | | |
|--------------|------------------------------------|---|
| Nr cadastral | Suprafața (mp)* | Observații / Referințe |
| | Din acte: 9.204 Masurata: 4.602 | Diferenta de suprafata se regaseste la Id-ul 4119 |

* Suprafața este determinată în planul de proiecție Stereo 70.



Date referitoare la teren

| Crt | Categorie folosință | Intra vilan | Suprafața (mp) | Tarla | Parcelă | Nr. topo | Observații / Referințe |
|-----|---------------------|-------------|----------------|-------|---------|----------|------------------------|
| 1 | arabil | NU | 4.602 | 17/1 | 146 | - | |

Lungime Segmente

1) Valorile lungimilor segmentelor sunt obținute din proiecție în plan.

| Punct început | X / Y | Punct sfârșit | X / Y | Lungime segment (** (m) |
|---------------|----------------------------|---------------|----------------------------|-------------------------|
| 1 | 431.704,395 300.632,246 | 2 | 431.441,301 300.663,831 | 264.983 |
| 2 | 431.441,301 300.663,831 | 3 | 431.441,299 300.646,293 | 17.538 |
| 3 | 431.441,299 300.646,293 | 4 | 431.441,721 300.645,116 | 1.25 |
| 4 | 431.441,721 300.645,116 | 5 | 431.602,747 300.627,201 | 162.02 |
| 5 | 431.602,747 300.627,201 | 6 | 431.701,918 300.615,864 | 99.817 |

| Punct început | X / Y | Punct sfârșit | X / Y | Lungime segment (** (m) |
|---------------|----------------------------|---------------|----------------------------|-------------------------|
| 6 | 431.701,918 300.615,864 | 1 | 431.704,395 300.632,246 | 16.568 |

** Lungimile segmentelor sunt determinate în planul de proiecție Stereo 70 și sunt rotunjite la 1 milimetru.

*** Distanța dintre puncte este formată din segmente cumulate ce sunt mai mici decât valoarea 1 milimetru.

**DATE DESPRE IMOBILUL NR. 4454**

Oficiul de Cadastru și Publicitate Imobiliară DOLJ
Biroul de Cadastru și Publicitate Imobiliară Craiova

A. Partea I. Descrierea imobilului

TEREN Extravilan

Adresa: Jud. Dolj, T17 P101

| Nr. Crt | Nr cadastral Nr. topografic | Suprafața* (mp) | Observații / Referințe |
|---------|-----------------------------|-----------------|--|
| A1 | 31362 | 10.000 | Sector cadastral:30 Teren neimprejmut; |

B. Partea II. Proprietari și acte

| Inscrieri privitoare la dreptul de proprietate și alte drepturi reale | Referințe |
|---|-----------|
| 102192 / 28/08/2014 | |
| Act Notarial nr. CVC aut nr 940, din 28/08/2014 emis de BNP Bazgu Mariana; | |
| B1 | A1 |
| Intabulare, drept de PROPRIETATE, dobandit prin Conventie, cota actuala 1/1, cota initiala 1/1 1) SC BROROMOS IMPEX SRL, CIF:9999999999999, LIPSA CUI | |
| 167288 / 08/07/2021 | |
| Act Notarial nr. contract de ipoteca aut. nr.568, din 06/07/2021 emis de Bazgu Mariana; | |
| B2 | A1 |
| se noteaza interdictiile de instrainare, grevare, inchiriere, dezmembrare, alipire, construire, demolare, restructurare si amenajare 1) OTP BANK ROMANIA S.A., CIF:7926069 | |
| 266835 / 05/11/2021 | |
| Act Notarial nr. Contract de ipoteca aut. nr. 1140, din 03/11/2021 emis de NP Bazgu Mariana; | |
| B3 | A1 |
| Se noteaza interdictiile de instrainare, grevare, inchiriere, dezmembrare, alipire, construire, demolare, restructurare si amenajare in favoarea lui 1) OTP BANK ROMANIA S.A., CIF:7926069 | |

C. Partea III. SARCINI

| Inscrieri privind dezmembramintele dreptului de proprietate, drepturi reale de garanție și sarcini | Referințe |
|---|-----------|
| 167288 / 08/07/2021 | |
| Act Notarial nr. contract de ipoteca aut. nr.568, din 06/07/2021 emis de Bazgu Mariana; | |
| C1 | A1 |
| Intabulare, drept de IPOTECA, Valoare:2606765 RONsi celelalte obligatii de plata aferente creditului 1) OTP BANK ROMANIA S.A., CIF:7926069 | |
| C2 | A1 |
| Intabulare, drept de IPOTECA, Valoare:971000 RONsi celelalte obligatii de plata aferente creditului 1) OTP BANK ROMANIA S.A., CIF:7926069 | |
| C3 | A1 |
| Intabulare, drept de IPOTECA, Valoare:580000 RONsi celelalte obligatii de plata aferente creditului 1) OTP BANK ROMANIA S.A., CIF:7926069 | |
| 266835 / 05/11/2021 | |
| Act Notarial nr. Contract de ipoteca aut. nr. 1140, din 03/11/2021 emis de NP Bazgu Mariana; | |
| C4 | A1 |
| Intabulare, drept de IPOTECA, Valoare:500000 RONsi celelalte obligatii de plata aferente creditului 1) OTP BANK ROMANIA S.A., CIF:7926069 | |

Anexa Nr. 1 La Partea I

Teren

| Nr cadastral | Suprafața (mp)* | Observații / Referințe |
|--------------|-----------------|------------------------|
| 31362 | 10.000 | |

* Suprafața este determinată în planul de proiecție Stereo 70.



Date referitoare la teren

| Crt | Categorie folosință | Intra vilan | Suprafața (mp) | Tarla | Parcelă | Nr. topo | Observații / Referințe |
|-----|---------------------|-------------|----------------|-------|---------|----------|------------------------|
| 1 | arabil | NU | 10.000 | 17 | 101 | - | |

Lungime Segmente

1) Valorile lungimilor segmentelor sunt obținute din proiecție în plan.

| Punct început | X / Y | Punct sfârșit | X / Y | Lungime segment (** (m) |
|---------------|----------------------------|---------------|----------------------------|-------------------------|
| 1 | 429.371,38 300.794,647 | 2 | 429.371,38 301.406,412 | 611.765 |
| 2 | 429.371,38 301.406,412 | 3 | 429.355,069 301.404,603 | 16.411 |
| 3 | 429.355,069 301.404,603 | 4 | 429.355,069 300.790,23 | 614.373 |
| 4 | 429.355,069 300.790,23 | 1 | 429.371,38 300.794,647 | 16.898 |

**** Lungimile segmentelor sunt determinate în planul de proiecție Stereo 70 și sunt rotunjite la 1 milimetru.**

***** Distanța dintre puncte este formată din segmente cumulate ce sunt mai mici decât valoarea 1 milimetru.**

**DATE DESPRE IMOBILUL NR. 4455**

Oficiul de Cadastru și Publicitate Imobiliară DOLJ
Biroul de Cadastru și Publicitate Imobiliară Craiova

A. Partea I. Descrierea imobilului

TEREN Extravilan

Adresa: Jud. Dolj, T 16, P 106

| Nr. Crt | Nr cadastral Nr. topografic | Suprafața* (mp) | Observații / Referințe |
|---------|--------------------------------|-----------------|---|
| A1 | 32495 | 5.000 | Sector cadastral:30 Teren neimprejmuit; |

B. Partea II. Proprietari și acte

| Inscrieri privitoare la dreptul de proprietate și alte drepturi reale | Referințe |
|--|-----------|
| 183721 / 16/09/2020 | |
| Act Notarial nr. CVC AUT NR 1194, din 15/09/2020 emis de Bajenaru Anamaria; | |
| B1 | A1 |
| Intabulare, drept de PROPRIETATE, dobandit prin Conventie, cota actuala 1/1, cota initiala 1/1 | |
| 1) DINU PETRE | |
| 2) DINU MARIA | |

C. Partea III. SARCINI .

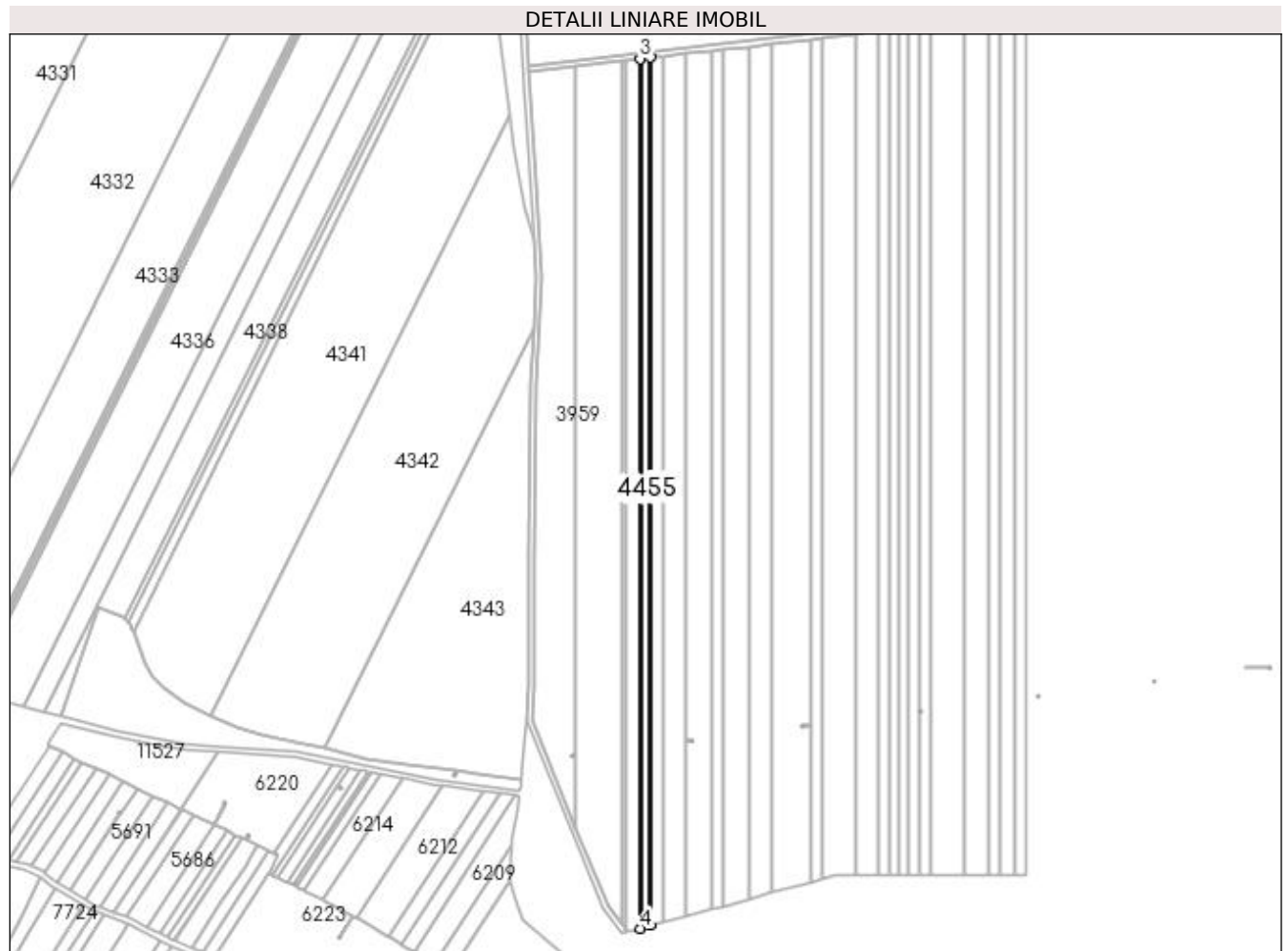
| Inscrieri privind dezmembramintele dreptului de proprietate, drepturi reale de garanție și sarcini | Referințe |
|--|-----------|
| NU SUNT | |

Anexa Nr. 1 La Partea I

Teren

| Nr cadastral | Suprafața (mp)* | Observații / Referințe |
|--------------|-----------------|------------------------|
| 32495 | 5.000 | |

* Suprafața este determinată în planul de proiecție Stereo 70.



Date referitoare la teren

| Crt | Categorie folosință | Intra vilan | Suprafața (mp) | Tarla | Parcelă | Nr. topo | Observații / Referințe |
|-----|---------------------|-------------|----------------|-------|---------|----------|------------------------|
| 1 | arabil | NU | 5.000 | 16 | 106 | - | |

Lungime Segmente

1) Valorile lungimilor segmentelor sunt obținute din proiecție în plan.

| Punct început | X / Y | Punct sfârșit | X / Y | Lungime segment (** (m) |
|---------------|----------------------------|---------------|----------------------------|-------------------------|
| 1 | 429.283,661 300.770,897 | 2 | 429.283,661 301.396,687 | 625.79 |
| 2 | 429.283,661 301.396,687 | 3 | 429.275,679 301.395,802 | 8.031 |
| 3 | 429.275,679 301.395,802 | 4 | 429.275,679 300.768,736 | 627.066 |
| 4 | 429.275,679 300.768,736 | 1 | 429.283,661 300.770,897 | 8.269 |

**** Lungimile segmentelor sunt determinate în planul de proiecție Stereo 70 și sunt rotunjite la 1 milimetru.**

***** Distanța dintre puncte este formată din segmente cumulate ce sunt mai mici decât valoarea 1 milimetru.**

**DATE DESPRE IMOBILUL NR. 4456**

Oficiul de Cadastru și Publicitate Imobiliară DOLJ
Biroul de Cadastru și Publicitate Imobiliară Craiova

A. Partea I. Descrierea imobilului

TEREN Extravilan

Adresa: Jud. Dolj, T17, P163

| Nr. Crt | Nr cadastral Nr. topografic | Suprafața* (mp) | Observații / Referințe |
|---------|-----------------------------|-----------------|---|
| A1 | 31945 | 36.000 | Sector cadastral:30 Teren neimprejmuit; |

B. Partea II. Proprietari și acte

| Inscrieri privitoare la dreptul de proprietate și alte drepturi reale | Referințe |
|--|-----------|
| 75824 / 03/06/2016 | |
| Act Notarial nr. CONTRACT DE DONATIE AUT.NR.878, din 03/06/2016 emis de NP Gageatu Ilie; | |
| B1 | A1 |
| Intabulare, drept de PROPRIETATE, dobândit prin Conventie, cota actuala 1/1, cota initiala 1/1 | |
| 1) MUNTEANU MARIANA | |
| 2) MUNTEANU ION | |

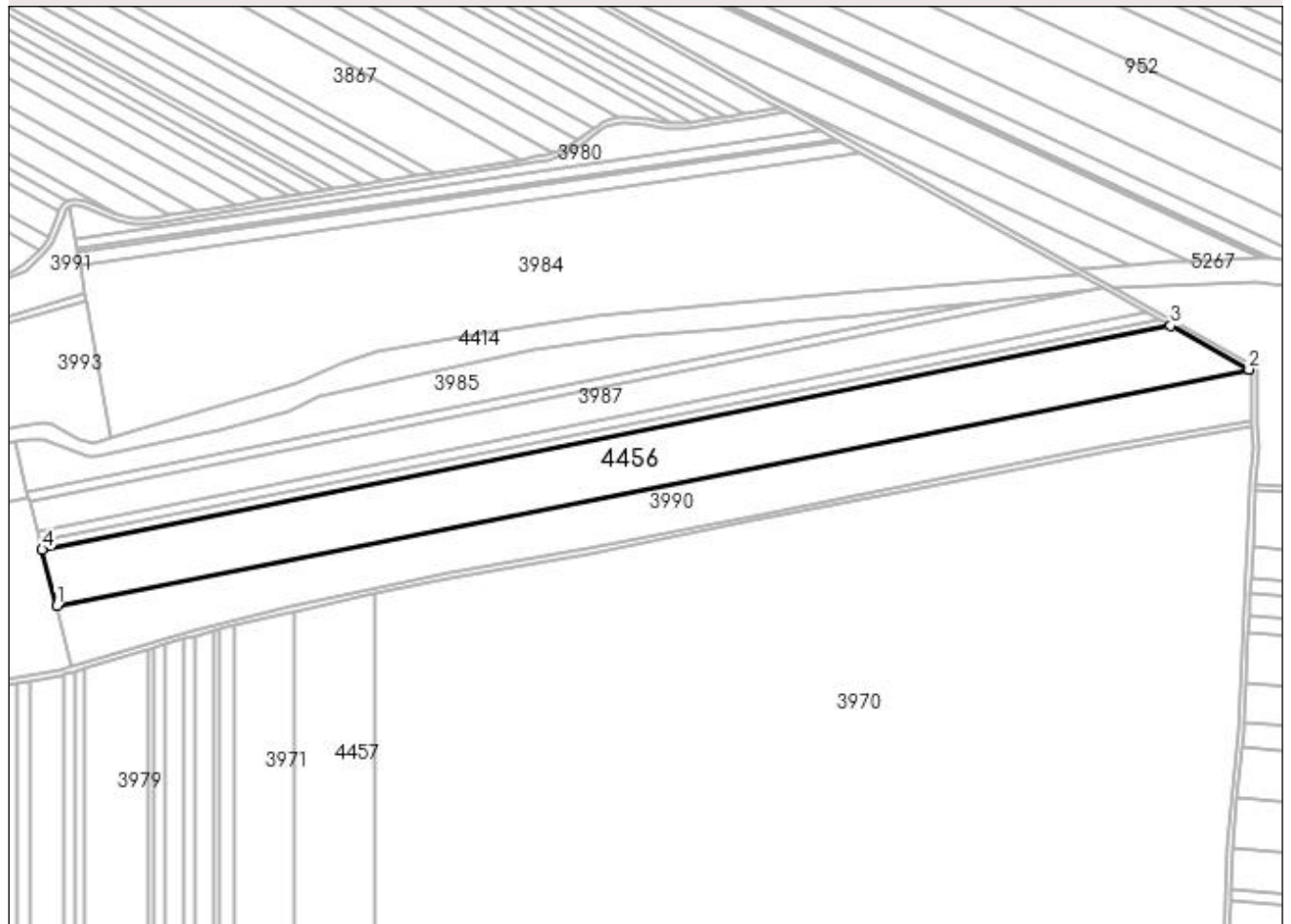
C. Partea III. SARCINI .

| Inscrieri privind dezmembramintele dreptului de proprietate, drepturi reale de garanție și sarcini | Referințe |
|--|-----------|
| NU SUNT | |

Anexa Nr. 1 La Partea I**Teren**

| Nr cadastral | Suprafața (mp)* | Observații / Referințe |
|--------------|-----------------|------------------------|
| 31945 | 36.000 | |

* Suprafața este determinată în planul de proiecție Stereo 70.

DETALII LINIARE IMOBIL**Date referitoare la teren**

| Crt | Categorie folosință | Intra vilan | Suprafața (mp) | Tarla | Parcelă | Nr. topo | Observații / Referințe |
|-----|---------------------|-------------|----------------|-------|---------|----------|------------------------|
| 1 | arabil | NU | 36.000 | 17 | 163 | - | |

Lungime Segmente

1) Valorile lungimilor segmentelor sunt obținute din proiecție în plan.

| Punct început | X / Y | Punct sfârșit | X / Y | Lungime segment (** (m) |
|---------------|----------------------------|---------------|----------------------------|-------------------------|
| 1 | 429.582,722 301.491,958 | 2 | 430.446,666 301.663,286 | 880.768 |
| 2 | 430.446,666 301.663,286 | 3 | 430.389,924 301.694,849 | 64.93 |
| 3 | 430.389,924 301.694,849 | 4 | 429.572,224 301.532,691 | 833.624 |
| 4 | 429.572,224 301.532,691 | 1 | 429.582,722 301.491,958 | 42.064 |

**** Lungimile segmentelor sunt determinate în planul de proiecție Stereo 70 și sunt rotunjite la 1 milimetru.**

***** Distanța dintre puncte este formată din segmente cumulate ce sunt mai mici decât valoarea 1 milimetru.**

**DATE DESPRE IMOBILUL NR. 4457**

Oficiul de Cadastru și Publicitate Imobiliară DOLJ
Biroul de Cadastru și Publicitate Imobiliară Craiova

A. Partea I. Descrierea imobilului

TEREN Extravilan

Adresa: Jud. Dolj, TARLA 17, PARCELA 158

| Nr. Crt | Nr cadastral Nr. topografic | Suprafața* (mp) | Observații / Referințe |
|---------|-----------------------------|-----------------|--|
| A1 | 31872 | 43.000 | Sector cadastral:30 Teren neimprejmut; |

B. Partea II. Proprietari și acte

| Inscrieri privitoare la dreptul de proprietate și alte drepturi reale | | Referințe |
|---|---|-----------|
| 44945 / 30/03/2016 | | |
| Act Notarial nr. Contract de vanzare aut nr 514, din 29/03/2016 emis de NP Bazgu Mariana; | | |
| B1 | Intabulare, drept de PROPRIETATE, dobandit prin Conventie, cota actuala 1/1, cota initiala 1/1 1) SC BROROMOS IMPEX SRL, CIF:9789804 | A1 |
| 167640 / 08/07/2021 | | |
| Act Notarial nr. Contract de ipoteca 568, din 06/07/2021 emis de Bazgu Mariana; | | |
| B2 | Se noteaza interdictiile de instrainare , grevare , inchiriere , dezmembrare , alipire , construire , demolare , restructurare , amenajare 1) OTP BANK ROMANIA S.A., CIF:7926069 | A1 |
| 268545 / 09/11/2021 | | |
| Act Notarial nr. Contract de ipoteca aut 1140, din 03/11/2021 emis de Bazgu Mariana; | | |
| B3 | Se noteaza interdictiile de instrainare , grevare , inchiriere , dezmembrare , alipire , construire , demolare , restructurare , amenajare 1) OTP BANK ROMANIA S.A., CIF:7926069 | A1 |

C. Partea III. SARCINI

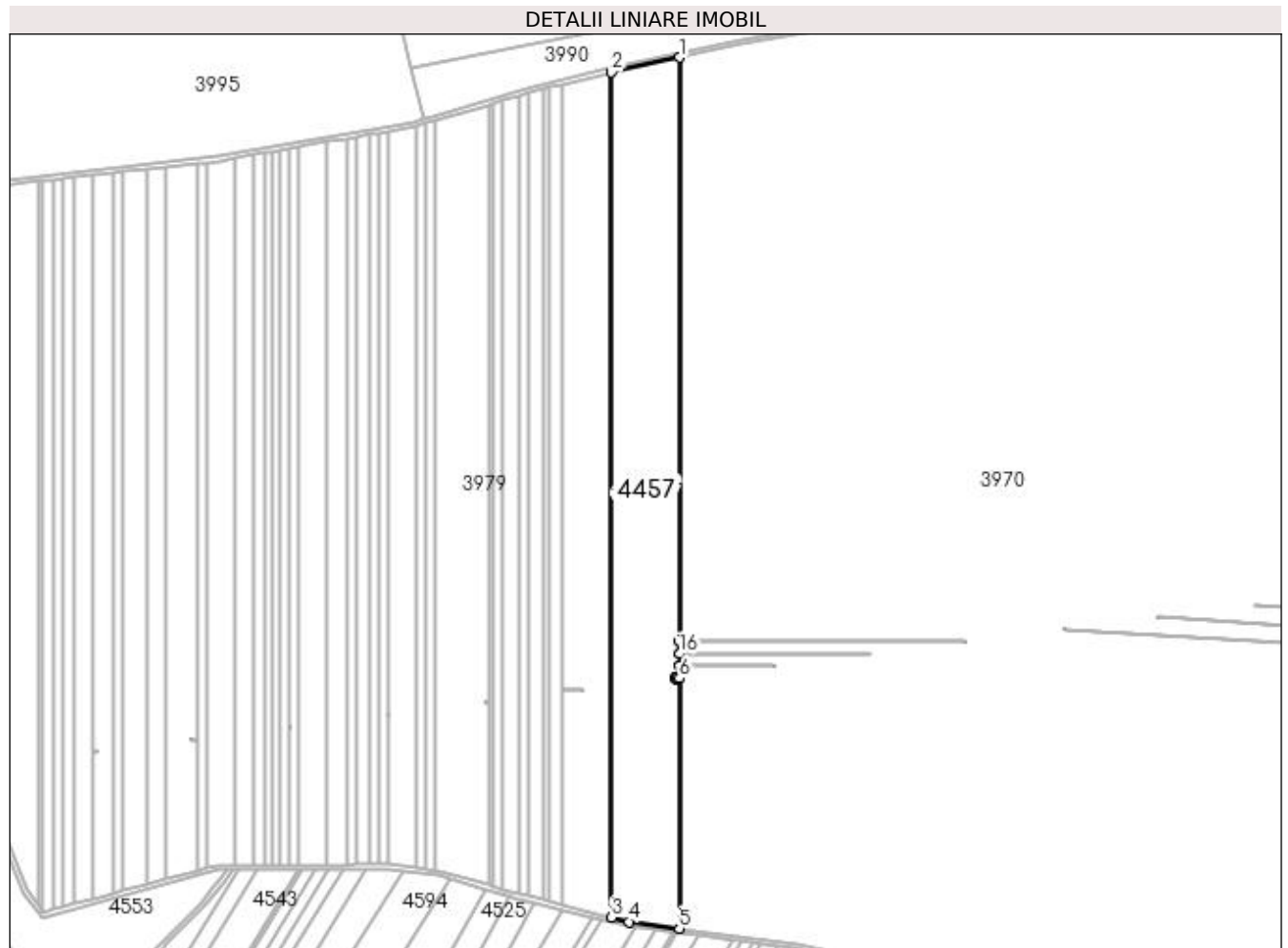
| Inscrieri privind dezmembramintele dreptului de proprietate, drepturi reale de garanție și sarcini | | Referințe |
|--|---|-----------|
| 167640 / 08/07/2021 | | |
| Act Notarial nr. Contract de ipoteca 568, din 06/07/2021 emis de Bazgu Mariana; | | |
| C1 | Intabulare, drept de IPOTECA, Valoare:2606765 RON, plus celelalte obligatii de plata aferente creditului 1) OTP BANK ROMANIA S.A., CIF:7926069 | A1 |
| C2 | Intabulare, drept de IPOTECA, Valoare:971000 RON, plus celelalte obligatii de plata aferente creditului 1) OTP BANK ROMANIA S.A., CIF:7926069 | A1 |
| C3 | Intabulare, drept de IPOTECA, Valoare:580000 RON, plus celelalte obligatii de plata aferente creditului 1) OTP BANK ROMANIA S.A., CIF:7926069 | A1 |
| 268545 / 09/11/2021 | | |
| Act Notarial nr. Contract de ipoteca aut 1140, din 03/11/2021 emis de Bazgu Mariana; | | |
| C4 | Intabulare, drept de IPOTECA, Valoare:500000 RON plus celelalte obligatii de plata aferente creditului, dobandit prin Conventie, cota actuala 1/1, cota initiala 1/1 1) OTP BANK ROMANIA S.A., CIF:7926069 | A1 |

Anexa Nr. 1 La Partea I

Teren

| Nr cadastral | Suprafața (mp)* | Observații / Referințe |
|--------------|-----------------|------------------------|
| 31872 | 43.000 | |

* Suprafața este determinată în planul de proiecție Stereo 70.



Date referitoare la teren

| Crt | Categorie folosință | Intravilan | Suprafața (mp) | Tarla | Parcelă | Nr. topo | Observații / Referințe |
|-----|---------------------|------------|----------------|-------|---------|----------|------------------------|
| 1 | arabil | NU | 43.000 | 17 | 158 | - | LIMITA CONVENTIONALA |

Lungime Segmente

1) Valorile lungimilor segmentelor sunt obținute din proiecție în plan.

| Punct început | X / Y | Punct sfârșit | X / Y | Lungime segment (** (m) |
|---------------|----------------------------|---------------|----------------------------|-------------------------|
| 1 | 429.813,314 301.500,613 | 2 | 429.755,052 301.488,009 | 59.61 |
| 2 | 429.755,052 301.488,009 | 3 | 429.755,053 300.761,648 | 726.361 |
| 3 | 429.755,053 300.761,648 | 4 | 429.770,059 300.757,872 | 15.474 |
| 4 | 429.770,059 300.757,872 | 5 | 429.813,314 300.752,16 | 43.631 |
| 5 | 429.813,314 300.752,16 | 6 | 429.813,314 300.967,285 | 215.125 |

| Punct început | X / Y | Punct sfârşit | X / Y | Lungime segment (** (m) |
|---------------|----------------------------|---------------|----------------------------|-------------------------|
| 6 | 429.813,314 300.967,285 | 7 | 429.811,095 300.967,285 | 2.219 |
| 7 | 429.811,095 300.967,285 | 8 | 429.811,17 300.966,69 | 0.6 |
| 8 | 429.811,17 300.966,69 | 9 | 429.809,979 300.966,54 | 1.2 |
| 9 | 429.809,979 300.966,54 | 10 | 429.809,829 300.967,731 | 1.2 |
| 10 | 429.809,829 300.967,731 | 11 | 429.811,02 300.967,881 | 1.2 |
| 11 | 429.811,02 300.967,881 | 12 | 429.811,094 300.967,29 | 0.596 |
| 12 | 429.811,094 300.967,29 | 13 | 429.813,314 300.967,291 | 2.22 |
| 13 | 429.813,314 300.967,291 | 14 | 429.813,314 300.977,84 | 10.549 |
| 14 | 429.813,314 300.977,84 | 15 | 429.813,314 300.977,845 | 0.005 |
| 15 | 429.813,314 300.977,845 | 16 | 429.813,314 300.988,203 | 10.358 |
| 16 | 429.813,314 300.988,203 | 17 | 429.813,314 300.988,208 | 0.005 |
| 17 | 429.813,314 300.988,208 | 18 | 429.813,314 300.998,579 | 10.371 |
| 18 | 429.813,314 300.998,579 | 19 | 429.813,314 300.998,584 | 0.005 |
| 19 | 429.813,314 300.998,584 | 1 | 429.813,314 301.500,613 | 502.029 |

** Lungimile segmentelor sunt determinate în planul de proiecție Stereo 70 și sunt rotunjite la 1 milimetru.

*** Distanța dintre puncte este formată din segmente cumulate ce sunt mai mici decât valoarea 1 milimetru.

**DATE DESPRE IMOBILUL NR. 4458**

Oficiul de Cadastru și Publicitate Imobiliară DOLJ
Biroul de Cadastru și Publicitate Imobiliară Craiova

A. Partea I. Descrierea imobilului

TEREN Extravilan

Adresa: Jud. Dolj, T17 P87/37

| Nr. Crt | Nr cadastral Nr. topografic | Suprafața* (mp) | Observații / Referințe |
|---------|-----------------------------|-----------------|---|
| A1 | 31984 | 27.050 | Sector cadastral:30 Teren neimpregmuit; |

B. Partea II. Proprietari și acte

| Inscrieri privitoare la dreptul de proprietate și alte drepturi reale | Referințe |
|---|--|
| 166818 / 29/11/2016 | |
| Act Notarial nr. contract de vanzare aut. nr.1779, din 28/11/2016 emis de NP Bazgu Mariana; | |
| B1 | Intabulare, drept de PROPRIETATE, dobandit prin Conventie, cota actuala 1/1, cota initiala 1/1 1) SC BRROMOS IMPEX SRL, CIF:9789804 |
| 167723 / 08/07/2021 | |
| Act Notarial nr. Contract de ipoteca aut. nr. 568, din 06/07/2021 emis de NP Bazgu Mariana; | |
| B2 | Se noteaza interdictiile de instrainare, grevare, inchiriere, dezmembrare, alipire, construire, demolare, restructurare si amenajare 1) OTP BANK ROMANIA S.A., CIF:7926069 |
| 268629 / 09/11/2021 | |
| Act Notarial nr. Contract de ipoteca aut nr.1140, din 03/11/2021 emis de NP Bazgu Mariana; | |
| B3 | Se noteaza interdictiile de instrainare,grevare,inchiriere,dezmembrare, alipire,construire,demolare,restructurare,amenajare in favoarea 1) OTP BANK ROMANIA S.A., CIF:7926069 |

C. Partea III. SARCINI

| Inscrieri privind dezmembramintele dreptului de proprietate, drepturi reale de garanție și sarcini | Referințe |
|--|---|
| 167723 / 08/07/2021 | |
| Act Notarial nr. Contract de ipoteca aut. nr. 568, din 06/07/2021 emis de Bazgu Mariana; | |
| C1 | Intabulare, drept de IPOTECA, Valoare:2606765 RON, si celelalte obligatii de plata aferente creditului 1) OTP BANK ROMANIA S.A., CIF:7926069 |
| C2 | Intabulare, drept de IPOTECA, Valoare:971000 RON, si celelalte obligatii de plata aferente creditului 1) OTP BANK ROMANIA S.A., CIF:7926069 |
| C3 | Intabulare, drept de IPOTECA, Valoare:580000 RON, si celelalte obligatii de plata aferente creditului 1) OTP BANK ROMANIA S.A., CIF:7926069 |
| 268629 / 09/11/2021 | |
| Act Notarial nr. Contract de ipoteca aut nr.1140, din 03/11/2021 emis de NP Bazgu Mariana; | |
| C4 | Intabulare, drept de IPOTECA, Valoare:500000 RON+alte obligatii aferente creditului 1) OTP BANK ROMANIA S.A., CIF:7926069 |

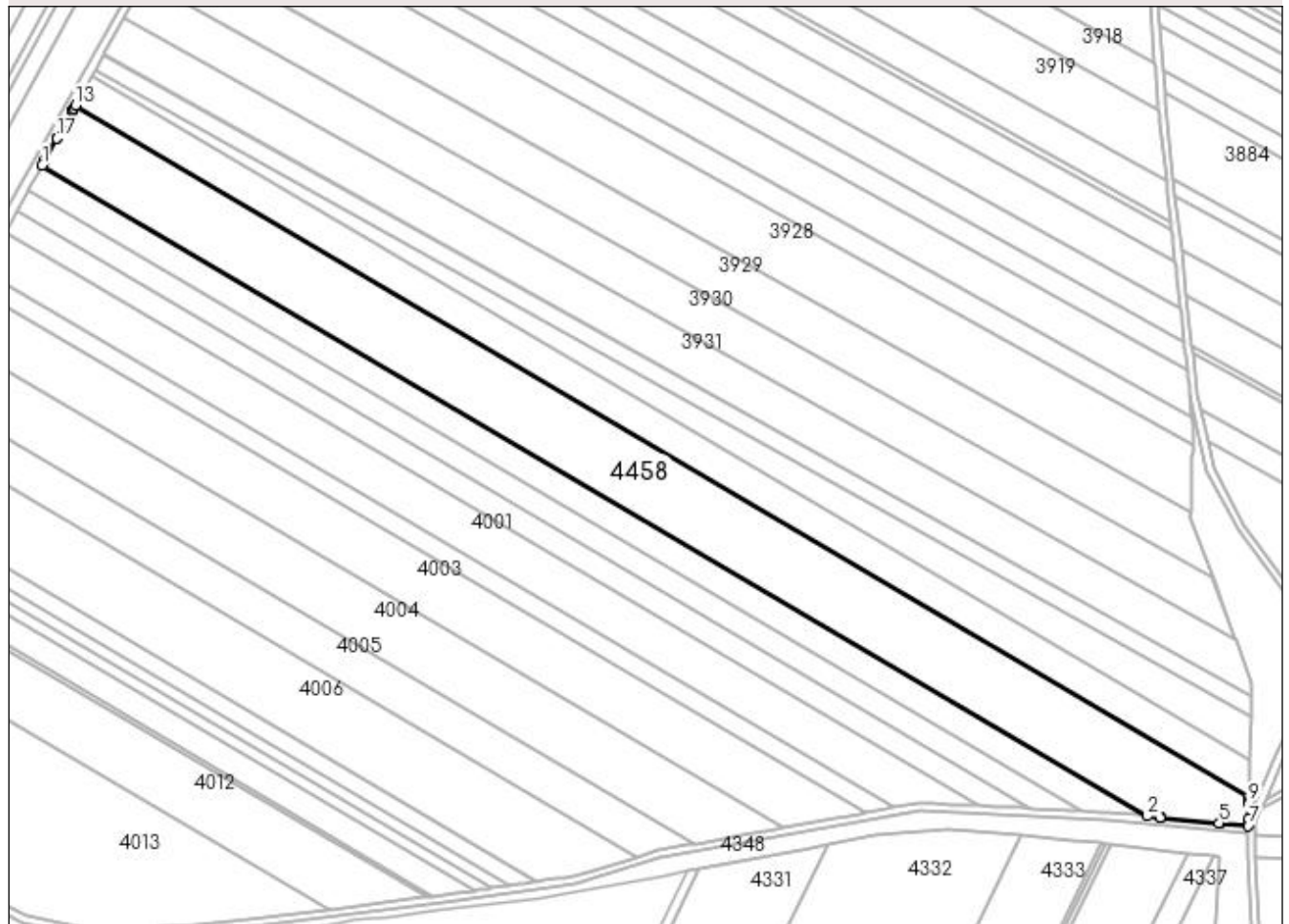
Anexa Nr. 1 La Partea I

Teren

| Nr cadastral | Suprafața (mp)* | Observații / Referințe |
|--------------|-----------------|------------------------|
| 31984 | 27.050 | |

* Suprafața este determinată în planul de proiecție Stereo 70.

DETALII LINIARE IMOBIL



Date referitoare la teren

| Crt | Categorie folosință | Intra vilan | Suprafața (mp) | Tarla | Parcelă | Nr. topo | Observații / Referințe |
|-----|---------------------|-------------|----------------|-------|---------|----------|------------------------|
| 1 | arabil | NU | 27.050 | 17 | 87/37 | 87/37A | |

Lungime Segmente

1) Valorile lungimilor segmentelor sunt obținute din proiecție în plan.

| Punct început | X / Y | Punct sfârșit | X / Y | Lungime segment (** (m) |
|---------------|----------------------------|---------------|----------------------------|-------------------------|
| 1 | 428.532,249 301.949,847 | 2 | 429.132,68 301.596,287 | 696.794 |
| 2 | 429.132,68 301.596,287 | 3 | 429.139,751 301.595,598 | 7.104 |
| 3 | 429.139,751 301.595,598 | 4 | 429.140,123 301.595,562 | 0.374 |
| 4 | 429.140,123 301.595,562 | 5 | 429.171,651 301.592,492 | 31.677 |
| 5 | 429.171,651 301.592,492 | 6 | 429.171,935 301.592,464 | 0.285 |

| Punct început | X / Y | Punct sfârșit | X / Y | Lungime segment (** (m) |
|---------------|----------------------------|---------------|----------------------------|-------------------------|
| 6 | 429.171,935 301.592,464 | 7 | 429.187,379 301.590,961 | 15.517 |
| 7 | 429.187,379 301.590,961 | 8 | 429.187,469 301.594,365 | 3.405 |
| 8 | 429.187,469 301.594,365 | 9 | 429.187,694 301.603,186 | 8.824 |
| 9 | 429.187,694 301.603,186 | 10 | 429.187,697 301.603,275 | 0.089 |
| 10 | 429.187,697 301.603,275 | 11 | 429.187,72 301.604,195 | 0.92 |
| 11 | 429.187,72 301.604,195 | 12 | 429.187,788 301.606,836 | 2.642 |
| 12 | 429.187,788 301.606,836 | 13 | 428.550,293 301.982,221 | 739.807 |
| 13 | 428.550,293 301.982,221 | 14 | 428.549,593 301.980,965 | 1.438 |
| 14 | 428.549,593 301.980,965 | 15 | 428.548,775 301.979,499 | 1.679 |
| 15 | 428.548,775 301.979,499 | 16 | 428.548,738 301.979,432 | 0.077 |
| 16 | 428.548,738 301.979,432 | 17 | 428.540,344 301.964,373 | 17.24 |
| 17 | 428.540,344 301.964,373 | 18 | 428.540,286 301.964,267 | 0.121 |
| 18 | 428.540,286 301.964,267 | 19 | 428.533,784 301.952,601 | 13.356 |
| 19 | 428.533,784 301.952,601 | 20 | 428.533,707 301.952,463 | 0.158 |
| 20 | 428.533,707 301.952,463 | 1 | 428.532,249 301.949,847 | 2.995 |

** Lungimile segmentelor sunt determinate în planul de proiecție Stereo 70 și sunt rotunjite la 1 milimetru.

*** Distanța dintre puncte este formată din segmente cumulate ce sunt mai mici decât valoarea 1 milimetru.

**DATE DESPRE IMOBILUL NR. 4459**

Oficiul de Cadastru și Publicitate Imobiliară DOLJ
Biroul de Cadastru și Publicitate Imobiliară Craiova

A. Partea I. Descrierea imobilului

TEREN Necunoscut

Adresa: Loc. Teslui, Jud. Dolj, T17/1 P535, T17/1 P536. T17/1 P536/1

| Nr. Crt | Nr cadastral Nr. topografic | Suprafața* (mp) | Observații / Referințe |
|---------|-----------------------------|-----------------|---|
| A1 | | 1.680 | Sector cadastral:30 Teren neimprejmuit; |

B. Partea II. Proprietari și acte

| Inscrieri privitoare la dreptul de proprietate și alte drepturi reale | Referințe |
|--|-----------|
| / | |
| Act Administrativ nr. TDP 955-59538, din 01/10/1995 emis de CJSDPAT DOLJ; | |
| B1 | A1 |
| Intabulare, drept de PROPRIETATE, dobândit prin Reconstituire, cota actuala 1/1, cota initiala 1/1 | |
| 1) PĂTRUȚ SMARANDACHE, LIPSA CNP | |

C. Partea III. SARCINI .

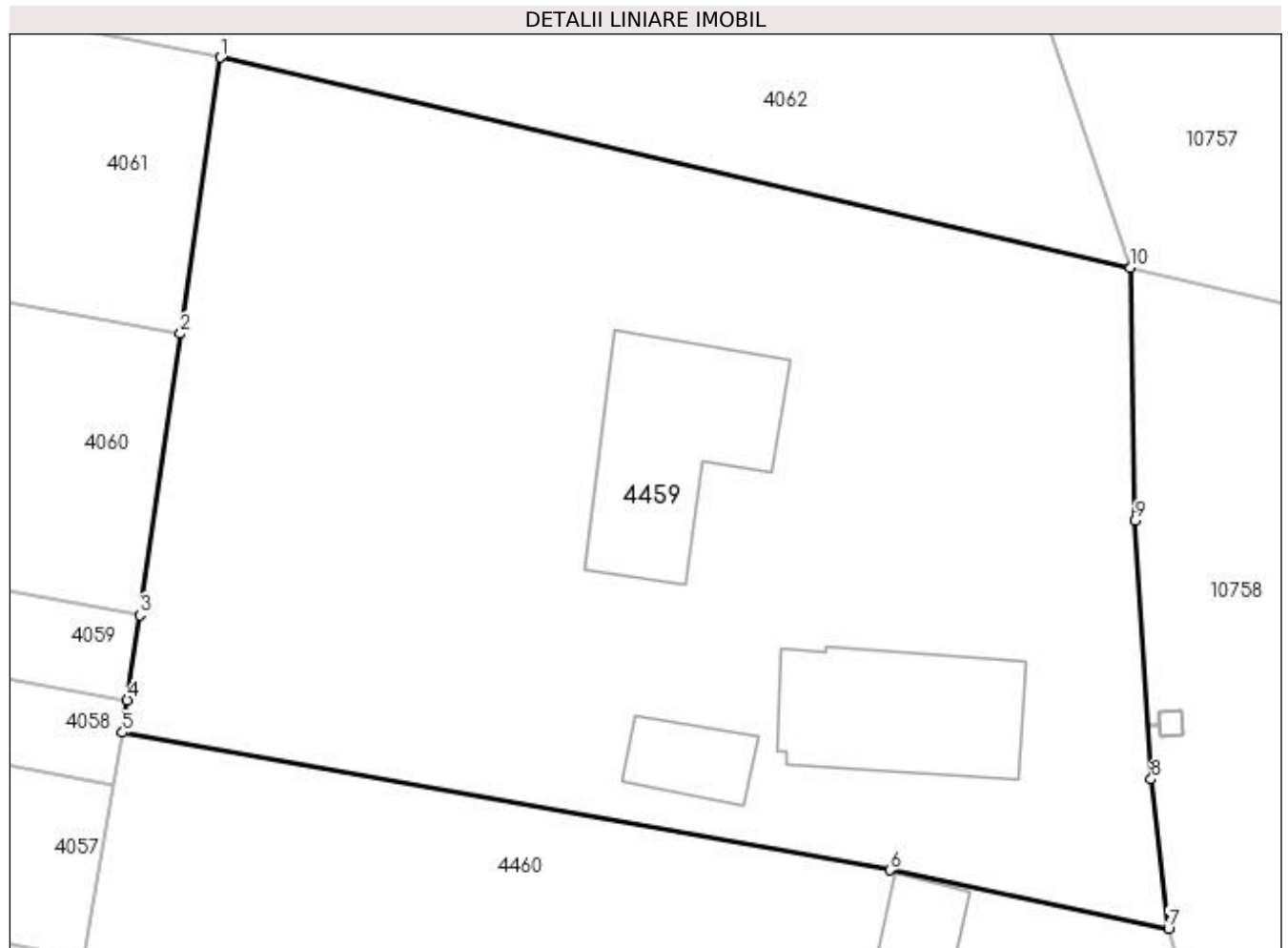
| Inscrieri privind dezmembramintele dreptului de proprietate, drepturi reale de garanție și sarcini | Referințe |
|--|-----------|
| NU SUNT | |

Anexa Nr. 1 La Partea I

Teren

| | | |
|--------------|-----------------|------------------------|
| Nr cadastral | Suprafața (mp)* | Observații / Referințe |
| | 1.680 | |

* Suprafața este determinată în planul de proiecție Stereo 70.



Date referitoare la teren

| Crt | Categorie folosință | Intravilan | Suprafața (mp) | Tarla | Parcelă | Nr. topo | Observații / Referințe |
|-----|---------------------|------------|----------------|-------|---------|----------|---|
| 1 | curți construcții | DA | 829 | 17/1 | 535 | - | In TDP a fost înscris în mod eronat T19, corect fiind T17/1 |
| 2 | vie | DA | 249 | 17/1 | 536 | - | In TDP a fost înscris în mod eronat T19, corect fiind T17/1 |
| 3 | arabil | NU | 602 | 17/1 | 536/1 | - | |

Lungime Segmente

1) Valorile lungimilor segmentelor sunt obținute din proiecție în plan.

| Punct început | X / Y | Punct sfârșit | X / Y | Lungime segment (** (m) |
|---------------|----------------------------|---------------|----------------------------|-------------------------|
| 1 | 431.940,329 301.163,125 | 2 | 431.938,288 301.149,108 | 14.165 |
| 2 | 431.938,288 301.149,108 | 3 | 431.936,208 301.134,822 | 14.437 |
| 3 | 431.936,208 301.134,822 | 4 | 431.935,58 301.130,505 | 4.362 |

| Punct început | X / Y | Punct sfârșit | X / Y | Lungime segment (** (m) |
|---------------|----------------------------|---------------|----------------------------|-------------------------|
| 4 | 431.935,58 301.130,505 | 5 | 431.935,342 301.128,867 | 1.655 |
| 5 | 431.935,342 301.128,867 | 6 | 431.974,32 301.121,886 | 39.598 |
| 6 | 431.974,32 301.121,886 | 7 | 431.988,472 301.118,922 | 14.459 |
| 7 | 431.988,472 301.118,922 | 8 | 431.987,603 301.126,501 | 7.629 |
| 8 | 431.987,603 301.126,501 | 9 | 431.986,78 301.139,618 | 13.143 |
| 9 | 431.986,78 301.139,618 | 10 | 431.986,54 301.152,465 | 12.849 |
| 10 | 431.986,54 301.152,465 | 1 | 431.940,329 301.163,125 | 47.425 |

** Lungimile segmentelor sunt determinate în planul de proiecție Stereo 70 și sunt rotunjite la 1 milimetru.

*** Distanța dintre puncte este formată din segmente cumulate ce sunt mai mici decât valoarea 1 milimetru.

**DATE DESPRE IMOBILUL NR. 4460**

Oficiul de Cadastru și Publicitate Imobiliară DOLJ
Biroul de Cadastru și Publicitate Imobiliară Craiova

A. Partea I. Descrierea imobilului

TEREN Intravilan

Adresa: Loc. Teslui, Jud. Dolj, T17/1 P538

| Nr. Crt | Nr cadastral Nr. topografic | Suprafața* (mp) | Observații / Referințe |
|---------|-----------------------------|-----------------|--|
| A1 | | 714 | Sector cadastral:30 Teren neimprejmuit; În TDP a fost înscris în mod eronat T19, corect fiind T17/1 |

B. Partea II. Proprietari și acte

| Inscrieri privitoare la dreptul de proprietate și alte drepturi reale | | Referințe |
|--|---|-----------|
| / | | |
| Act Administrativ nr. TDP 774-9674, din 18/01/1997 emis de CJSDPAT DOLJ; | | |
| B1 | Intabulare, drept de PROPRIETATE, dobândit prin Reconstituire, cota actuala 1/1, cota initiala 1/1 1) DUMITRU MARIN , LIPSA CNP | A1 |

C. Partea III. SARCINI .

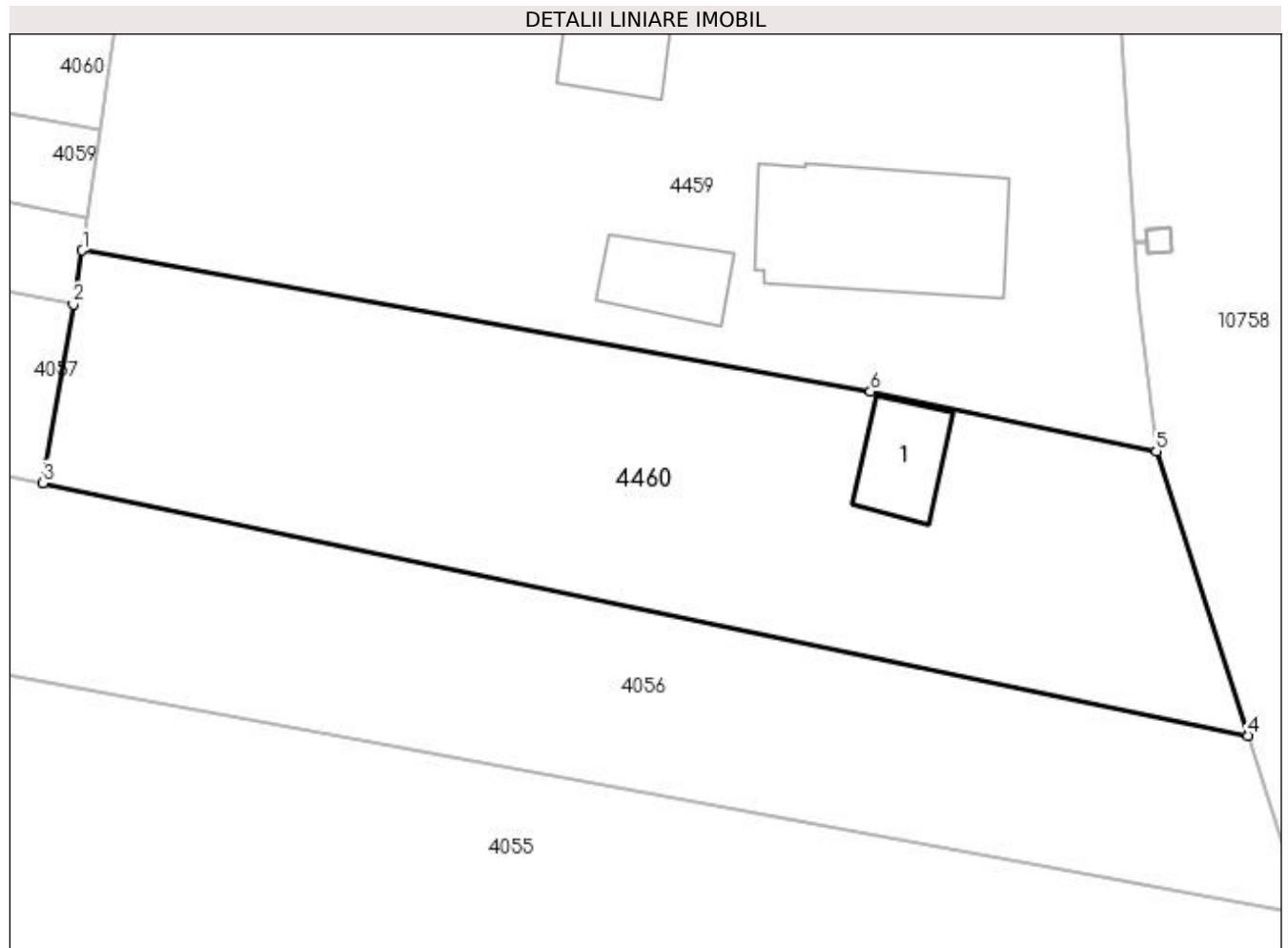
| Inscrieri privind dezmembramintele dreptului de proprietate, drepturi reale de garanție și sarcini | Referințe |
|--|-----------|
| NU SUNT | |

Anexa Nr. 1 La Partea I

Teren

| Nr cadastral | Suprafața (mp)* | Observații / Referințe |
|--------------|-----------------|---|
| | 714 | În TDP a fost înscris în mod eronat T19, corect fiind T17/1 |

* Suprafața este determinată în planul de proiecție Stereo 70.



Date referitoare la teren

| Crt | Categorie folosință | Intra vilan | Suprafața (mp) | Tarla | Parcelă | Nr. topo | Observații / Referințe |
|-----|---------------------|-------------|----------------|-------|---------|----------|------------------------|
| 1 | curți constructii | DA | 714 | 17/1 | 538 | - | |

Date referitoare la construcții

| Crt | Număr | Destinație construcție | Supraf. (mp) | Situație juridică | Observații / Referințe |
|------|-------|--------------------------------------|--------------|-------------------|---|
| A1.1 | | construcții industriale și edilitare | 22 | Fara acte | Nr. niveluri:1; S. construita la sol:22 mp; |

Lungime Segmente

1) Valorile lungimilor segmentelor sunt obținute din proiecție în plan.

| Punct început | X / Y | Punct sfârșit | X / Y | Lungime segment (** (m) |
|---------------|----------------------------|---------------|----------------------------|-------------------------|
| 1 | 431.935,342 301.128,867 | 2 | 431.934,888 301.126,192 | 2.713 |
| 2 | 431.934,888 301.126,192 | 3 | 431.933,393 301.117,369 | 8.949 |
| 3 | 431.933,393 301.117,369 | 4 | 431.992,997 301.104,869 | 60.901 |

| Punct început | X / Y | Punct sfârșit | X / Y | Lungime segment (** (m) |
|---------------|----------------------------|---------------|----------------------------|-------------------------|
| 4 | 431.992,997 301.104,869 | 5 | 431.988,472 301.118,922 | 14.764 |
| 5 | 431.988,472 301.118,922 | 6 | 431.974,32 301.121,886 | 14.459 |
| 6 | 431.974,32 301.121,886 | 1 | 431.935,342 301.128,867 | 39.598 |

** Lungimile segmentelor sunt determinate în planul de proiecție Stereo 70 și sunt rotunjite la 1 milimetru.

*** Distanța dintre puncte este formată din segmente cumulate ce sunt mai mici decât valoarea 1 milimetru.

