

**DATE DESPRE IMOBILUL NR. 5383**

Oficiul de Cadastru și Publicitate Imobiliară DOLJ
Biroul de Cadastru și Publicitate Imobiliară Craiova

A. Partea I. Descrierea imobilului

TEREN Intravilan

Adresa: Loc. Teslui, Jud. Dolj, T16 P432

Nr. Crt	Nr cadastral Nr. topografic	Suprafața* (mp)	Observații / Referințe
A1		1.018	Sector cadastral:25 Teren imprejmuit;

Construcții

Crt	Nr cadastral Nr. topografic	Adresa	Observații / Referințe
A1.1		Loc. Teslui, Jud. Dolj, T16 P432	Nr. niveluri:1; S. construita la sol:57 mp;
A1.2		Loc. Teslui, Jud. Dolj, T16 P432	Nr. niveluri:1; S. construita la sol:93 mp;
A1.3		Loc. Teslui, Jud. Dolj, T16 P432	Nr. niveluri:1; S. construita la sol:70 mp;

B. Partea II. Proprietari și acte

Inscrieri privitoare la dreptul de proprietate și alte drepturi reale		Referințe
/		
Act Administrativ nr. TDP 269-2192, din 14/12/1993 emis de CJSDPAT DOLJ (Defunct conform certificatului deces seria D.10. Nr. 30860, data 19.03.2018);		
B1	Intabulare, drept de PROPRIETATE, dobandit prin Reconstituire, cota actuala 1/1, cota initiala 1/1 1) AMZUCU MITRANA DEFUNCT:Da	A1
Act Normativ nr. Legea 7, din 13/03/1996 emis de PARLAMENTUL ROMANIEI;		
B2	Intabulare, drept de PROPRIETATE, dobandit prin Lege, cota actuala 1/1, cota initiala 1/1 1) AMZUCU MITRANA DEFUNCT:Da	A1.1, A1.2, A1.3

C. Partea III. SARCINI .

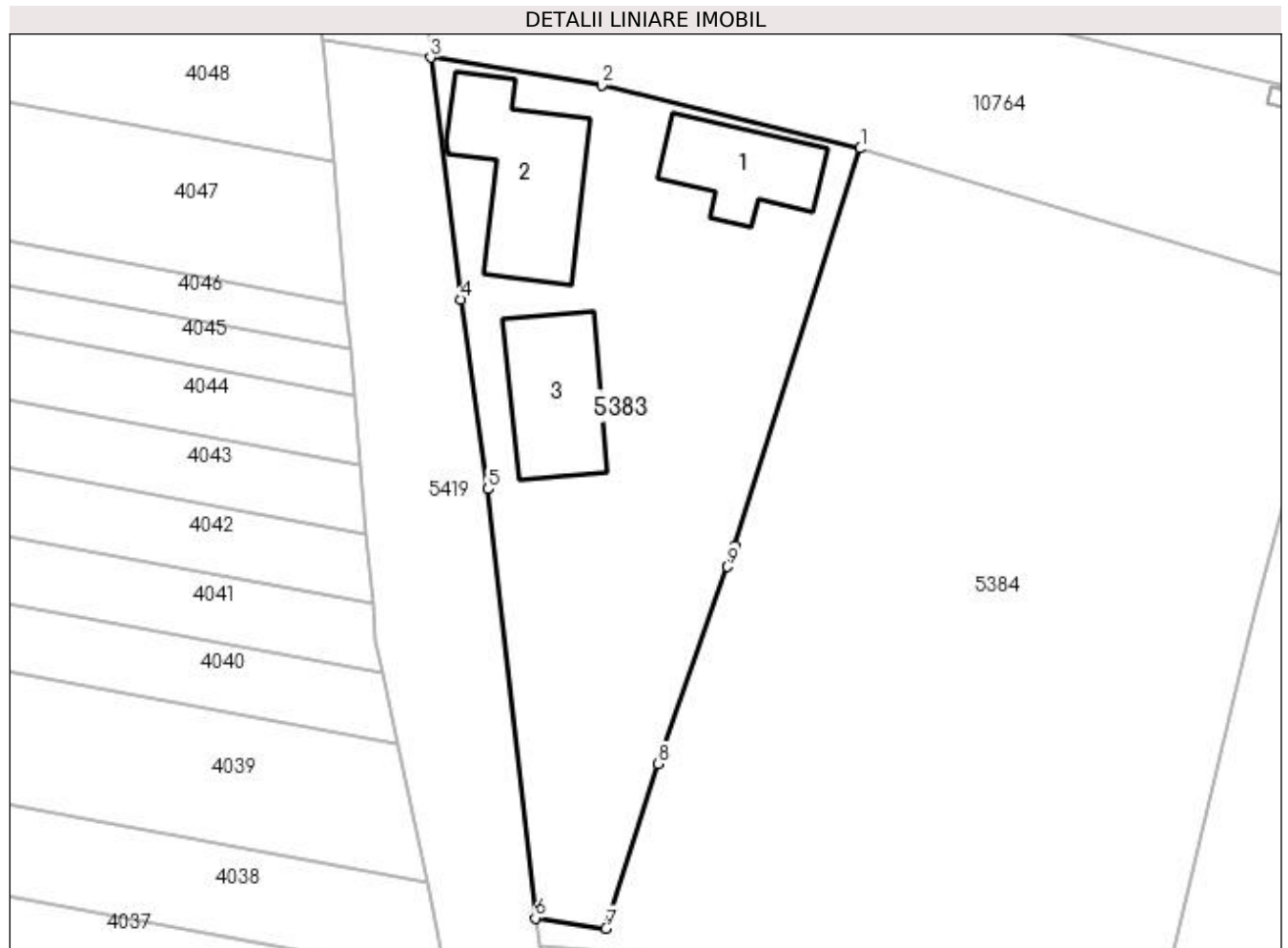
Inscrieri privind dezmembramintele dreptului de proprietate, drepturi reale de garanție și sarcini	Referințe
NU SUNT	

Anexa Nr. 1 La Partea I

Teren

Nr cadastral	Suprafața (mp)*	Observații / Referințe
	1.018	

* Suprafața este determinată în planul de proiecție Stereo 70.



Date referitoare la teren

Crt	Categorie folosință	Intra vilan	Suprafața (mp)	Tarla	Parcelă	Nr. topo	Observații / Referințe
1	curți constructii	DA	1.018	16	432	-	

Date referitoare la construcții

Crt	Număr	Destinație construcție	Supraf. (mp)	Situație juridică	Observații / Referințe
A1.1		construcții de locuințe	57	Cu acte	Nr. niveluri:1; S. construita la sol:57 mp;
A1.2		construcții anexa	93	Cu acte	Nr. niveluri:1; S. construita la sol:93 mp;
A1.3		construcții anexa	70	Cu acte	Nr. niveluri:1; S. construita la sol:70 mp;

Lungime Segmente

1) Valorile lungimilor segmentelor sunt obținute din proiecție în plan.

Punct început	X / Y	Punct sfârșit	X / Y	Lungime segment (** (m)
1	432.048,277 300.988,565	2	432.030,26 300.992,959	18.545
2	432.030,26 300.992,959	3	432.018,331 300.994,889	12.084

Punct început	X / Y	Punct sfârșit	X / Y	Lungime segment (** (m)
3	432.018,331 300.994,889	4	432.020,442 300.978,066	16.955
4	432.020,442 300.978,066	5	432.022,351 300.964,855	13.348
5	432.022,351 300.964,855	6	432.025,634 300.935,005	30.03
6	432.025,634 300.935,005	7	432.030,558 300.934,282	4.977
7	432.030,558 300.934,282	8	432.034,204 300.945,744	12.028
8	432.034,204 300.945,744	9	432.039,013 300.959,449	14.524
9	432.039,013 300.959,449	10	432.039,535 300.960,936	1.576
10	432.039,535 300.960,936	1	432.048,277 300.988,565	28.979

** Lungimile segmentelor sunt determinate în planul de proiecție Stereo 70 și sunt rotunjite la 1 milimetru.

*** Distanța dintre puncte este formată din segmente cumulate ce sunt mai mici decât valoarea 1 milimetru.

**DATE DESPRE IMOBILUL NR. 5384**

Oficiul de Cadastru și Publicitate Imobiliară DOLJ
Biroul de Cadastru și Publicitate Imobiliară Craiova

A. Partea I. Descrierea imobilului

TEREN Intravilan

Adresa: Loc. Teslui, Jud. Dolj, T17 P430, P431

Nr. Crt	Nr cadastral Nr. topografic	Suprafața* (mp)	Observații / Referințe
A1		1.994	Sector cadastral:25 Teren neimprejmut;

B. Partea II. Proprietari și acte

Inscrieri privitoare la dreptul de proprietate și alte drepturi reale		Referințe
/		
Act Administrativ nr. TDP 1476, din 22/03/2003 emis de CJSDPAT DOLJ;		
B1	Intabulare, drept de PROPRIETATE, dobândit prin Reconstituire, cota actuala 1/1, cota initiala 1/1 1) OANCEA RADA, LIPSA CNP 2) OLLA ECATERINA, LIPSA CNP 3) CIOCIOI ILIE, LIPSA CNP 4) ION FLOAREA, LIPSA CNP 5) CIOCIOI ECATERINA, LIPSA CNP	A1

C. Partea III. SARCINI .

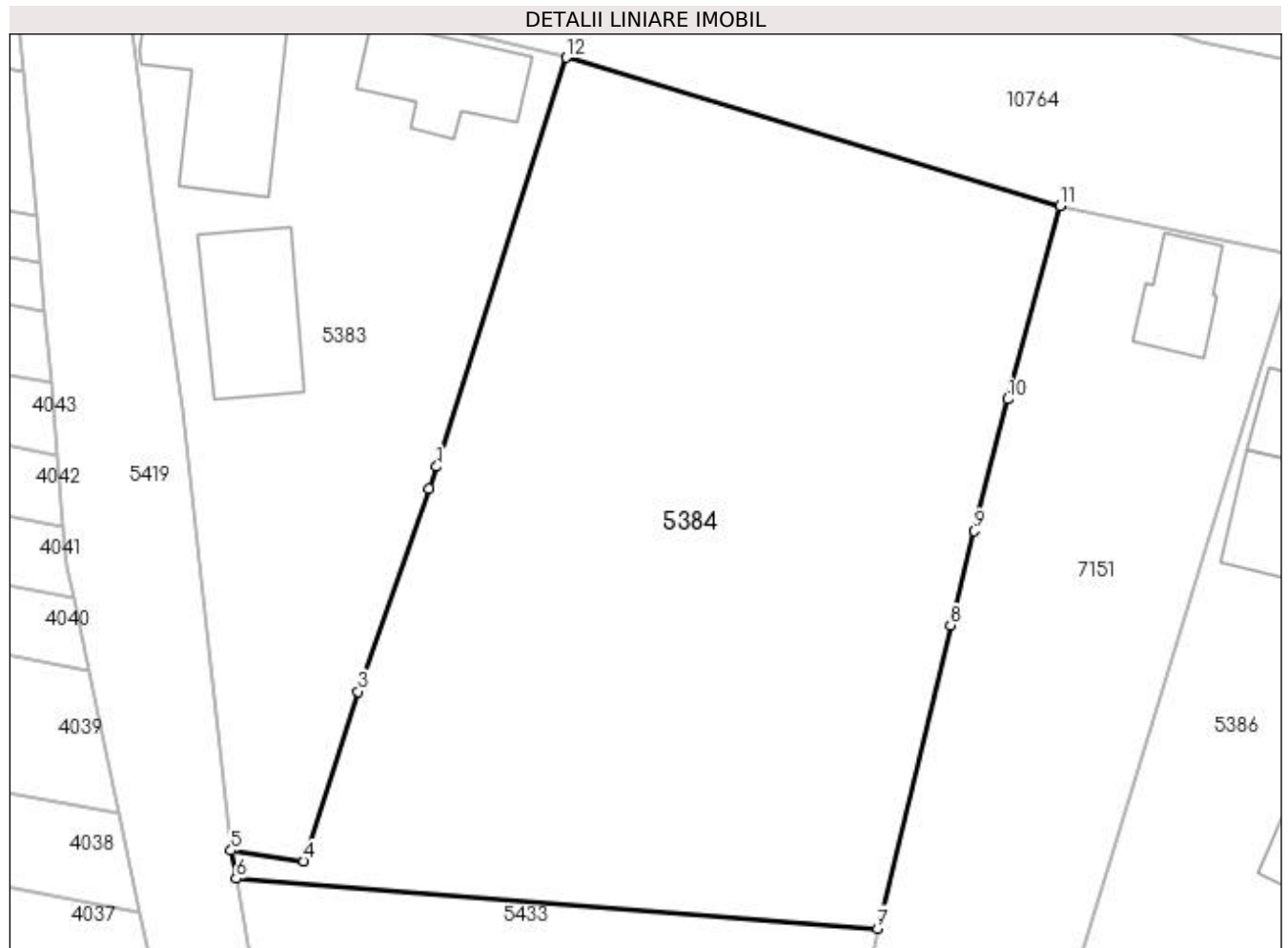
Inscrieri privind dezmembramintele dreptului de proprietate, drepturi reale de garanție și sarcini	Referințe
NU SUNT	

Anexa Nr. 1 La Partea I

Teren

Nr cadastral	Suprafața (mp)*	Observații / Referințe
	1.994	

* Suprafața este determinată în planul de proiecție Stereo 70.



Date referitoare la teren

Crt	Categorie folosință	Intra vilan	Suprafața (mp)	Tarla	Parcelă	Nr. topo	Observații / Referințe
1	curți constructii	DA	952	17	430	-	
2	arabil	DA	1.042	17	431	-	

Lungime Segmente

1) Valorile lungimilor segmentelor sunt obținute din proiecție în plan.

Punct început	X / Y	Punct sfârșit	X / Y	Lungime segment (** (m)
1	432.039,535 300.960,936	2	432.039,013 300.959,449	1.576
2	432.039,013 300.959,449	3	432.034,204 300.945,744	14.524
3	432.034,204 300.945,744	4	432.030,558 300.934,282	12.028
4	432.030,558 300.934,282	5	432.025,634 300.935,005	4.977

Punct început	X / Y	Punct sfârșit	X / Y	Lungime segment (** (m)
5	432.025,634 300.935,005	6	432.025,972 300.933,106	1.929
6	432.025,972 300.933,106	7	432.069,331 300.929,74	43.489
7	432.069,331 300.929,74	8	432.074,275 300.950,214	21.062
8	432.074,275 300.950,214	9	432.075,883 300.956,586	6.572
9	432.075,883 300.956,586	10	432.078,13 300.965,494	9.187
10	432.078,13 300.965,494	11	432.081,645 300.978,528	13.5
11	432.081,645 300.978,528	12	432.048,277 300.988,565	34.845
12	432.048,277 300.988,565	1	432.039,535 300.960,936	28.979

** Lungimile segmentelor sunt determinate în planul de proiecție Stereo 70 și sunt rotunjite la 1 milimetru.

*** Distanța dintre puncte este formată din segmente cumulate ce sunt mai mici decât valoarea 1 milimetru.

**DATE DESPRE IMOBILUL NR. 5385**

Oficiul de Cadastru și Publicitate Imobiliară DOLJ
Biroul de Cadastru și Publicitate Imobiliară Craiova

A. Partea I. Descrierea imobilului

TEREN Intravilan

Adresa: Loc. Teslui, Jud. Dolj, T16 P427/1

Nr. Crt	Nr cadastral Nr. topografic	Suprafața* (mp)	Observații / Referințe
A1		1.239	Sector cadastral:25 Teren imprejmuit;

Construcții

Crt	Nr cadastral Nr. topografic	Adresa	Observații / Referințe
A1.1		Loc. Teslui, Jud. Dolj, T16 P427/1	Nr. niveluri:1; S. construita la sol:35 mp;

B. Partea II. Proprietari și acte

Inscrieri privitoare la dreptul de proprietate și alte drepturi reale	Referințe
/	
Act Normativ nr. Legea 7, din 13/03/1996 emis de PARLAMENTUL ROMÂNIEI (art. 13 alin. 15);	
B1	Inscrierea provizorie, drept de PROPRIETATE, dobandit prin Lege, cota actuala 1/1, cota initiala 1/1
1) NEIDENTIFICAT NEIDENTIFICAT, CIF:0000000000000	

C. Partea III. SARCINI .

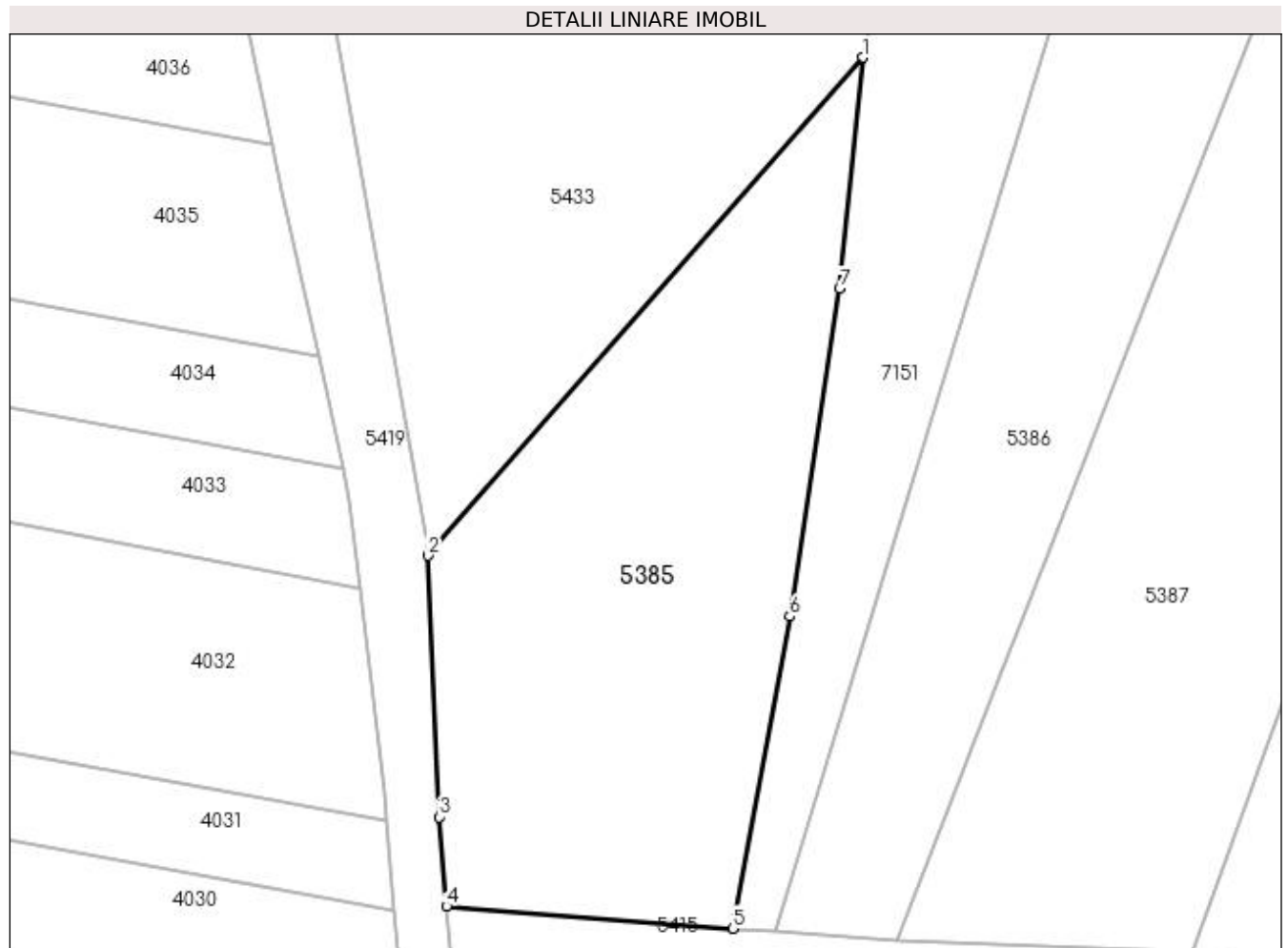
Inscrieri privind dezmembramintele dreptului de proprietate, drepturi reale de garanție și sarcini	Referințe
NU SUNT	

Anexa Nr. 1 La Partea I

Teren

Nr cadastral	Suprafața (mp)*	Observații / Referințe
	1.239	

* Suprafața este determinată în planul de proiecție Stereo 70.



Date referitoare la teren

Crt	Categorie folosință	Intravilan	Suprafața (mp)	Tarla	Parcelă	Nr. topo	Observații / Referințe
1	arabil	DA	1.239	16	427/1	-	

Date referitoare la construcții

Crt	Număr	Destinație construcție	Supraf. (mp)	Situație juridică	Observații / Referințe
A1.1		construcții anexa	35	Cu acte	Nr. niveluri:1; S. construita la sol:35 mp;

Lungime Segmente

1) Valorile lungimilor segmentelor sunt obținute din proiecție în plan.

Punct început	X / Y	Punct sfârșit	X / Y	Lungime segment (** (m)
1	432.067,646 300.922,139	2	432.034,543 300.884,245	50.317
2	432.034,543 300.884,245	3	432.035,381 300.864,367	19.896
3	432.035,381 300.864,367	4	432.035,948 300.857,566	6.825
4	432.035,948 300.857,566	5	432.057,755 300.855,886	21.872

Punct început	X / Y	Punct sfârșit	X / Y	Lungime segment (** (m)
5	432.057,755 300.855,886	6	432.062,075 300.879,621	24.125
6	432.062,075 300.879,621	7	432.065,869 300.904,562	25.228
7	432.065,869 300.904,562	1	432.067,646 300.922,139	17.667

** Lungimile segmentelor sunt determinate în planul de proiecție Stereo 70 și sunt rotunjite la 1 milimetru.

*** Distanța dintre puncte este formată din segmente cumulate ce sunt mai mici decât valoarea 1 milimetru.

**DATE DESPRE IMOBILUL NR. 5386**

Oficiul de Cadastru și Publicitate Imobiliară DOLJ
Biroul de Cadastru și Publicitate Imobiliară Craiova

A. Partea I. Descrierea imobilului

TEREN Intravilan

Adresa: Loc. Teslui, Str Fintinilor, Nr. 21, Jud. Dolj, T16 P427, 428, 429/1

Nr. Crt	Nr cadastral Nr. topografic	Suprafața* (mp)	Observații / Referințe
A1	32264	1.697	Sector cadastral:25 Teren imprejmuit;

Construcții

Crt	Nr cadastral Nr. topografic	Adresa	Observații / Referințe
A1.1	32264-C1	Loc. Teslui, Str Fintinilor, Nr. 21, Jud. Dolj, T16 P427, 428, 429/1	Nr. niveluri:1; S. construita la sol:60 mp; C1 - Casa de locuit,din anul 1956,construita din caramida,acoperita cu tigla ,Sc=Sd=60 mp
A1.2	32264-C2	Loc. Teslui, Str Fintinilor, Nr. 21, Jud. Dolj, T16 P427, 428, 429/1	Nr. niveluri:1; S. construita la sol:46 mp; C2 - Anexa
A1.3	32264-C3	Loc. Teslui, Str Fintinilor, Nr. 21, Jud. Dolj, T16 P427, 428, 429/1	Nr. niveluri:1; S. construita la sol:121 mp; C3 - Anexa

B. Partea II. Proprietari și acte

Inscrieri privitoare la dreptul de proprietate și alte drepturi reale		Referințe
186812 / 05/10/2018		
Act Notarial nr. 2832, din 05/10/2018 emis de POPA DANIELA-MARIA;		
B1	Intabulare, drept de PROPRIETATE, dobandit prin Conventie, cota actuala 1/1, cota initiala 1/1 1) MOCANU VERONICA 2) MOCANU IULICĂ	A1
/		
Act Normativ nr. Legea 7, din 13/03/1996 emis de PARLAMENTUL ROMANIEI;		
B2	Intabulare, drept de PROPRIETATE, dobandit prin Lege, cota actuala 1/1, cota initiala 1/1 1) MOCANU VERONICA 2) MOCANU IULICĂ	A1.1, A1.2, A1.3

C. Partea III. SARCINI .

Inscrieri privind dezmembramintele dreptului de proprietate, drepturi reale de garanție și sarcini	Referințe
NU SUNT	

Anexa Nr. 1 La Partea I

Teren

Nr cadastral	Suprafața (mp)*	Observații / Referințe
32264	1.697	

* Suprafața este determinată în planul de proiecție Stereo 70.



Date referitoare la teren

Crt	Categorie folosință	Intravilan	Suprafața (mp)	Tarla	Parcelă	Nr. topo	Observații / Referințe
1	curți construcții	DA	604	16	427	-	
2	vie	DA	624	16	428	-	
3	arabil	DA	469	16	429/1	-	

Date referitoare la construcții

Crt	Număr	Destinație construcție	Supraf. (mp)	Situație juridică	Observații / Referințe
A1.1	32264-C1	construcții de locuințe	60	Cu acte	Nr. niveluri:1; S. construita la sol:60 mp; C1 - Casa de locuit,din anul 1956,construita din caramida,acoperita cu tigla ,Sc=Sd=60 mp
A1.2	32264-C2	construcții anexa	46	Cu acte	Nr. niveluri:1; S. construita la sol:46 mp; C2 - Anexa
A1.3	32264-C3	construcții anexa	121	Cu acte	Nr. niveluri:1; S. construita la sol:121 mp; C3 - Anexa

Lungime Segmente

1) Valorile lungimilor segmentelor sunt obținute din proiecție în plan.

Punct început	X / Y	Punct sfârșit	X / Y	Lungime segment (** (m)

Punct început	X / Y	Punct sfârșit	X / Y	Lungime segment (** (m)
1	432.104,817 300.943,973	2	432.114,949 300.971,562	29.391
2	432.114,949 300.971,562	3	432.097,515 300.975,209	17.811
3	432.097,515 300.975,209	4	432.061,013 300.855,635	125.021
4	432.061,013 300.855,635	5	432.070,279 300.854,901	9.295
5	432.070,279 300.854,901	6	432.078,272 300.875,42	22.021
6	432.078,272 300.875,42	7	432.081,782 300.884,431	9.67
7	432.081,782 300.884,431	8	432.089,78 300.904,964	22.036
8	432.089,78 300.904,964	9	432.099,941 300.931,038	27.984
9	432.099,941 300.931,038	10	432.102,535 300.937,919	7.354
10	432.102,535 300.937,919	1	432.104,817 300.943,973	6.47

** Lungimile segmentelor sunt determinate în planul de proiecție Stereo 70 și sunt rotunjite la 1 milimetru.

*** Distanța dintre puncte este formată din segmente cumulate ce sunt mai mici decât valoarea 1 milimetru.

**DATE DESPRE IMOBILUL NR. 5387**

Oficiul de Cadastru și Publicitate Imobiliară DOLJ
Biroul de Cadastru și Publicitate Imobiliară Craiova

A. Partea I. Descrierea imobilului

TEREN Intravilan

Adresa: Loc. Teslui, Jud. Dolj, T16, P423, P424, P425, P426

Nr. Crt	Nr cadastral Nr. topografic	Suprafața* (mp)	Observații / Referințe
A1		2.347	Sector cadastral:25 Teren neimprejmuit;

B. Partea II. Proprietari și acte

Inscrieri privitoare la dreptul de proprietate și alte drepturi reale		Referințe
/		
Act Administrativ nr. TDP 950-59538, din 28/02/1995 emis de CJSDPAT DOLJ;		
B1	Intabulare, drept de PROPRIETATE, dobandit prin Reconstituire, cota actuala 3/4, cota initiala 3/4 1) NICOLAE ION , LIPSA CNP 2) NICOLAE MARIN , LIPSA CNP 3) BOTOG ELEONORA , LIPSA CNP	A1
Act Notarial nr. CVC 4920, din 16/09/1997 emis de BNP GĂGEATU ILIE (Defunct conform certificat deces seria NV, nr. 762392, data 05.03.2008);		
B2	Intabulare, drept de PROPRIETATE, dobandit prin Conventie, cota actuala 1/4, cota initiala 1/4 1) NICOLAE VIOLETA DEFUNCT :Da	A1

C. Partea III. SARCINI .

Inscrieri privind dezmembramintele dreptului de proprietate, drepturi reale de garanție și sarcini	Referințe
NU SUNT	

Anexa Nr. 1 La Partea I

Teren

Nr cadastral	Suprafața (mp)*	Observații / Referințe
	2.347	

* Suprafața este determinată în planul de proiecție Stereo 70.



Date referitoare la teren

Crt	Categorie folosință	Intra vilan	Suprafața (mp)	Tarla	Parcelă	Nr. topo	Observații / Referințe
1	arabil	DA	452	16	426	-	
2	arabil	DA	200	16	425	-	
3	vie	DA	1.144	16	424	-	
4	curți construcții	DA	551	16	423	-	

Lungime Segmente

1) Valorile lungimilor segmentelor sunt obținute din proiecție în plan.

Punct început	X / Y	Punct sfârșit	X / Y	Lungime segment (** (m)
1	432.103,222 300.882,767	2	432.119,468 300.927,127	47.241
2	432.119,468 300.927,127	3	432.121,422 300.934,226	7.363
3	432.121,422 300.934,226	4	432.121,766 300.936,426	2.227

Punct început	X / Y	Punct sfârșit	X / Y	Lungime segment (** (m)
4	432.121,766 300.936,426	5	432.122,506 300.941,163	4.794
5	432.122,506 300.941,163	6	432.121,775 300.941,416	0.774
6	432.121,775 300.941,416	7	432.125,976 300.953,13	12.445
7	432.125,976 300.953,13	8	432.123,301 300.954,074	2.837
8	432.123,301 300.954,074	9	432.128,902 300.970,17	17.043
9	432.128,902 300.970,17	10	432.114,949 300.971,562	14.022
10	432.114,949 300.971,562	11	432.104,817 300.943,973	29.391
11	432.104,817 300.943,973	12	432.102,535 300.937,919	6.47
12	432.102,535 300.937,919	13	432.099,941 300.931,038	7.354
13	432.099,941 300.931,038	14	432.089,78 300.904,964	27.984
14	432.089,78 300.904,964	15	432.081,782 300.884,431	22.036
15	432.081,782 300.884,431	16	432.078,272 300.875,42	9.67
16	432.078,272 300.875,42	17	432.070,279 300.854,901	22.021
17	432.070,279 300.854,901	18	432.092,72 300.854,09	22.456
18	432.092,72 300.854,09	19	432.099,916 300.873,74	20.926
19	432.099,916 300.873,74	1	432.103,222 300.882,767	9.613

** Lungimile segmentelor sunt determinate în planul de proiecție Stereo 70 și sunt rotunjite la 1 milimetru.

*** Distanța dintre puncte este formată din segmente cumulate ce sunt mai mici decât valoarea 1 milimetru.

**DATE DESPRE IMOBILUL NR. 5388**

Oficiul de Cadastru și Publicitate Imobiliară DOLJ
 Biroul de Cadastru și Publicitate Imobiliară Craiova

A. Partea I. Descrierea imobilului

TEREN Intravilan

Adresa: Loc. Teslui, Jud. Dolj, T16 P420

Nr. Crt	Nr cadastral Nr. topografic	Suprafața* (mp)	Observații / Referințe
A1		1.792	Sector cadastral:25 Teren imprejmuit;

Construcții

Crt	Nr cadastral Nr. topografic	Adresa	Observații / Referințe
A1.1		Loc. Teslui, Jud. Dolj, T16 P420	Nr. niveluri:1; S. construita la sol:77 mp;
A1.2		Loc. Teslui, Jud. Dolj, T16 P420	Nr. niveluri:1; S. construita la sol:66 mp;

B. Partea II. Proprietari și acte

Inscrieri privitoare la dreptul de proprietate și alte drepturi reale		Referințe
/		
Act Normativ nr. Legea 7, din 13/03/1996 emis de PARLAMENTUL ROMÂNIEI (art. 13 alin. 15);		
B1	Inscrierea provizorie, drept de PROPRIETATE, dobandit prin Lege, cota actuala 1/1, cota initiala 1/1 1) NEIDENTIFICAT NEIDENTIFICAT, CIF:00000000000000	A1, A1.1, A1.2

C. Partea III. SARCINI .

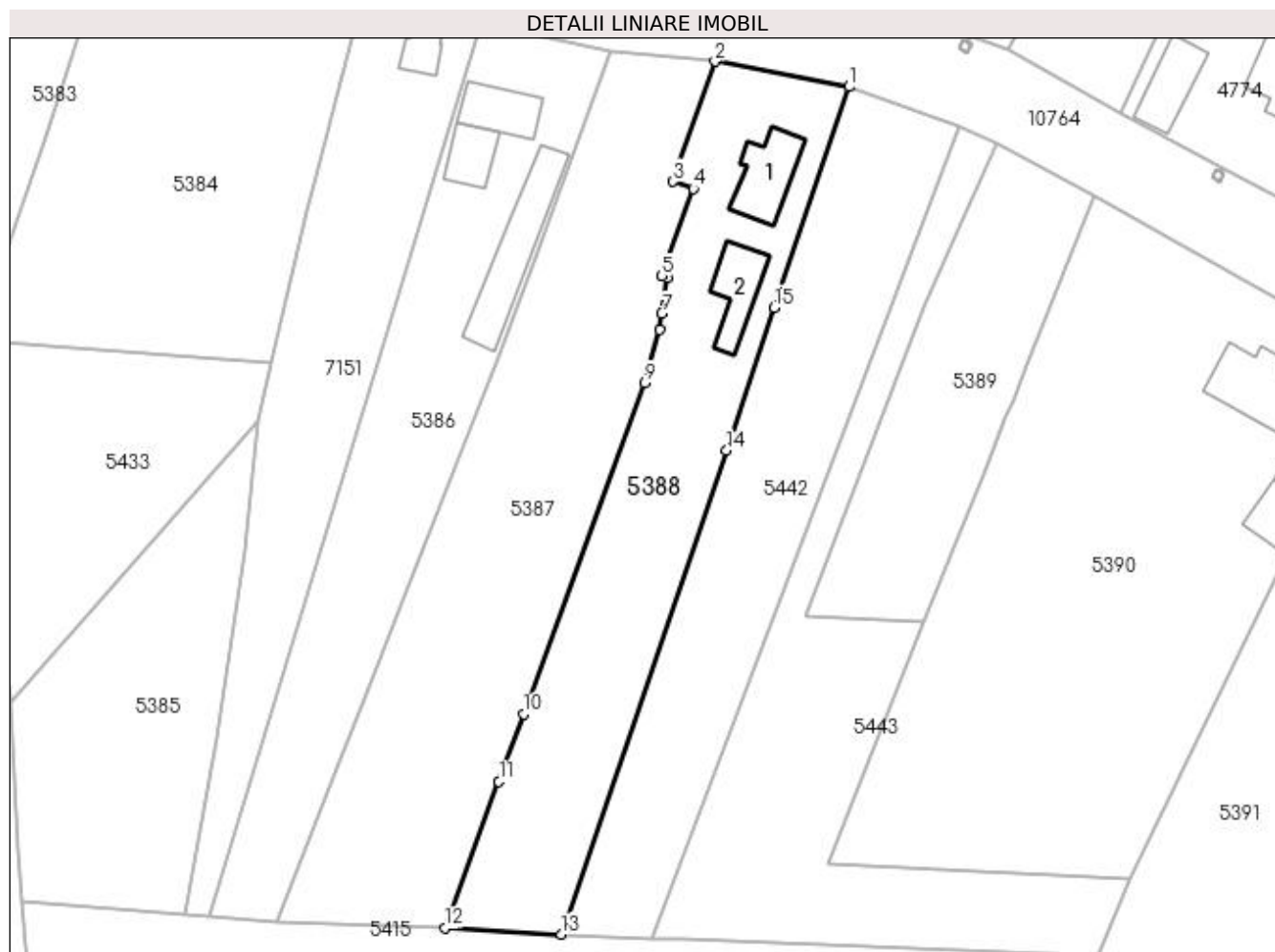
Inscrieri privind dezmembramintele dreptului de proprietate, drepturi reale de garanție și sarcini	Referințe
NU SUNT	

Anexa Nr. 1 La Partea I

Teren

Nr cadastral	Suprafața (mp)*	Observații / Referințe
	1.792	

* Suprafața este determinată în planul de proiecție Stereo 70.



Date referitoare la teren

Crt	Categorie folosință	Intra vilan	Suprafața (mp)	Tarla	Parcelă	Nr. topo	Observații / Referințe
1	curți construcții	DA	1.792	16	420	-	

Date referitoare la construcții

Crt	Număr	Destinație construcție	Supraf. (mp)	Situație juridică	Observații / Referințe
A1.1		construcții de locuințe	77	Cu acte	Nr. niveluri:1; S. construita la sol:77 mp;
A1.2		construcții anexa	66	Cu acte	Nr. niveluri:1; S. construita la sol:66 mp;

Lungime Segmente

1) Valorile lungimilor segmentelor sunt obținute din proiecție în plan.

Punct început	X / Y	Punct sfârșit	X / Y	Lungime segment (** (m)
1	432.146,852 300.966,777	2	432.128,902 300.970,17	18.268
2	432.128,902 300.970,17	3	432.123,301 300.954,074	17.043
3	432.123,301 300.954,074	4	432.125,976 300.953,13	2.837

Punct început	X / Y	Punct sfârșit	X / Y	Lungime segment (** (m)
4	432.125,976 300.953,13	5	432.121,775 300.941,416	12.445
5	432.121,775 300.941,416	6	432.122,506 300.941,163	0.774
6	432.122,506 300.941,163	7	432.121,766 300.936,426	4.794
7	432.121,766 300.936,426	8	432.121,422 300.934,226	2.227
8	432.121,422 300.934,226	9	432.119,468 300.927,127	7.363
9	432.119,468 300.927,127	10	432.103,222 300.882,767	47.241
10	432.103,222 300.882,767	11	432.099,916 300.873,74	9.613
11	432.099,916 300.873,74	12	432.092,72 300.854,09	20.926
12	432.092,72 300.854,09	13	432.108,281 300.853,269	15.583
13	432.108,281 300.853,269	14	432.130,447 300.918,068	68.485
14	432.130,447 300.918,068	15	432.136,805 300.937,191	20.152
15	432.136,805 300.937,191	1	432.146,852 300.966,777	31.245

** Lungimile segmentelor sunt determinate în planul de proiecție Stereo 70 și sunt rotunjite la 1 milimetru.

*** Distanța dintre puncte este formată din segmente cumulate ce sunt mai mici decât valoarea 1 milimetru.

**DATE DESPRE IMOBILUL NR. 5389**

Oficiul de Cadastru și Publicitate Imobiliară DOLJ
Biroul de Cadastru și Publicitate Imobiliară Craiova

A. Partea I. Descrierea imobilului

TEREN Intravilan

Adresa: Loc. Teslui, Jud. Dolj, T6 P418

Nr. Crt	Nr cadastral Nr. topografic	Suprafața* (mp)	Observații / Referințe
A1		1.000	Sector cadastral:25 Teren neimprejmuit;

B. Partea II. Proprietari și acte

Inscrieri privitoare la dreptul de proprietate și alte drepturi reale	Referințe
/	
Act Administrativ nr. TDP 1252-2179, din 27/05/1999 emis de CJSDPAT DOLJ;	
B1	A1
Intabulare, drept de PROPRIETATE, dobândit prin Reconstituire, cota actuala 1/1, cota initiala 1/1 1) NICOLCEA DUMITRU, LIPSA CNP	

C. Partea III. SARCINI .

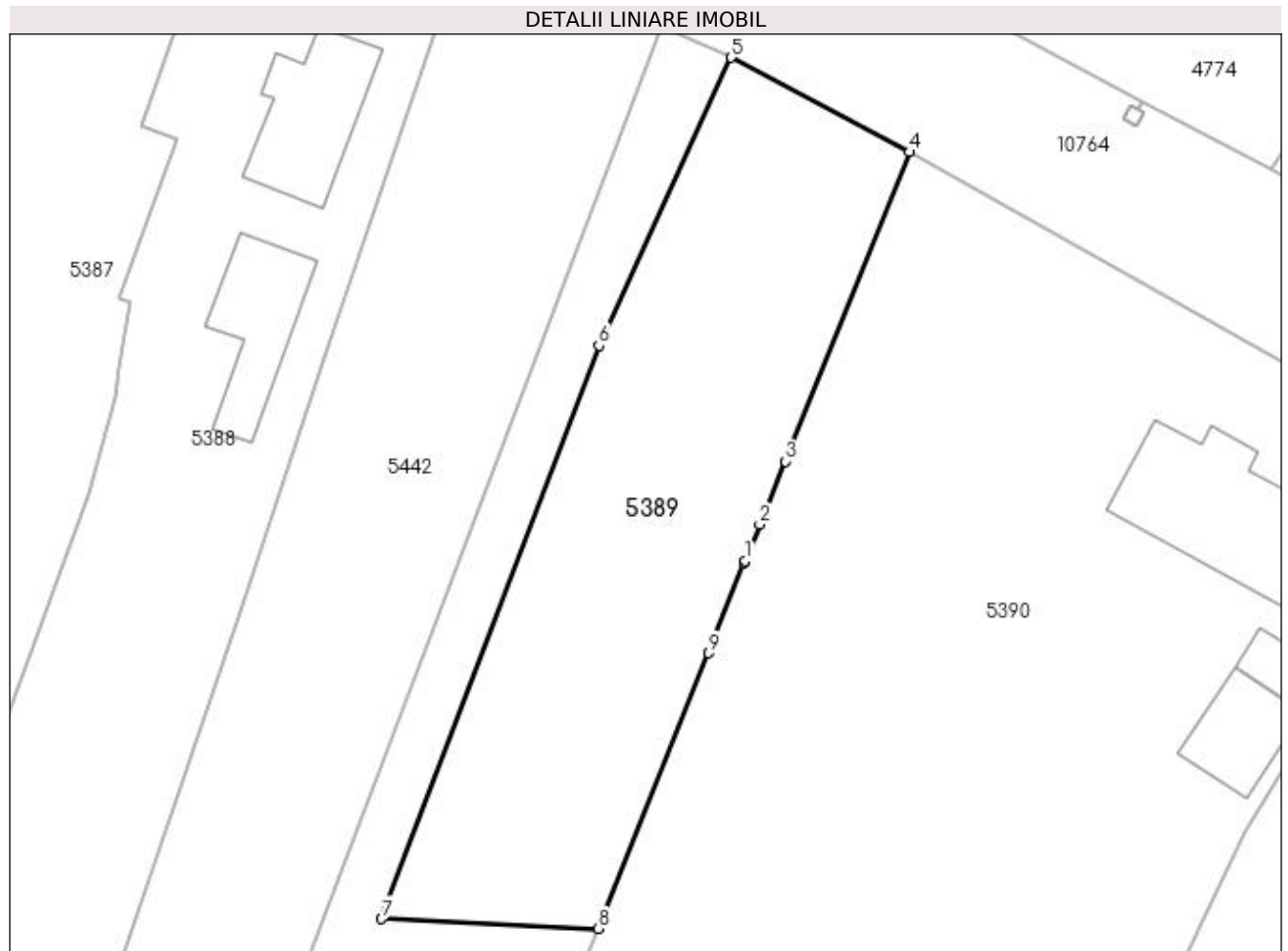
Inscrieri privind dezmembramintele dreptului de proprietate, drepturi reale de garanție și sarcini	Referințe
NU SUNT	

Anexa Nr. 1 La Partea I

Teren

Nr cadastral	Suprafața (mp)*	Observații / Referințe
	1.000	

* Suprafața este determinată în planul de proiecție Stereo 70.



Date referitoare la teren

Crt	Categorie folosință	Intra vilan	Suprafața (mp)	Tarla	Parcelă	Nr. topo	Observații / Referințe
1	arabil	DA	1.000	6	418	-	

Lungime Segmente

1) Valorile lungimilor segmentelor sunt obținute din proiecție în plan.

Punct început	X / Y	Punct sfârșit	X / Y	Lungime segment (** (m)
1	432.167,761 300.922,202	2	432.168,826 300.924,855	2.859
2	432.168,826 300.924,855	3	432.170,687 300.929,488	4.993
3	432.170,687 300.929,488	4	432.179,811 300.952,207	24.483
4	432.179,811 300.952,207	5	432.166,723 300.959,142	14.812
5	432.166,723 300.959,142	6	432.156,997 300.937,976	23.294

Punct început	X / Y	Punct sfârșit	X / Y	Lungime segment (** (m)
6	432.156,997 300.937,976	7	432.141,02 300.895,876	45.03
7	432.141,02 300.895,876	8	432.156,912 300.895,166	15.908
8	432.156,912 300.895,166	9	432.165,037 300.915,415	21.818
9	432.165,037 300.915,415	10	432.167,689 300.922,024	7.121
10	432.167,689 300.922,024	1	432.167,761 300.922,202	0.192

** Lungimile segmentelor sunt determinate în planul de proiecție Stereo 70 și sunt rotunjite la 1 milimetru.

*** Distanța dintre puncte este formată din segmente cumulate ce sunt mai mici decât valoarea 1 milimetru.

**DATE DESPRE IMOBILUL NR. 5390**

Oficiul de Cadastru și Publicitate Imobiliară DOLJ
Biroul de Cadastru și Publicitate Imobiliară Craiova

A. Partea I. Descrierea imobilului

TEREN Intravilan

Adresa: Loc. Teslui, Jud. Dolj, T16, P413, P414, P415, P416, P417

Nr. Crt	Nr cadastral Nr. topografic	Suprafața* (mp)	Observații / Referințe
A1		3.600	Sector cadastral:25 Teren imprejmuit;

Construcții

Crt	Nr cadastral Nr. topografic	Adresa	Observații / Referințe
A1.1		Loc. Teslui, Jud. Dolj, T16, P413, P414, P415, P416, P417	Nr. niveluri:1; S. construita la sol:119 mp;
A1.2		Loc. Teslui, Jud. Dolj, T16, P413, P414, P415, P416, P417	Nr. niveluri:1; S. construita la sol:36 mp;
A1.3		Loc. Teslui, Jud. Dolj, T16, P413, P414, P415, P416, P417	Nr. niveluri:1; S. construita la sol:45 mp;

B. Partea II. Proprietari și acte

Inscrieri privitoare la dreptul de proprietate și alte drepturi reale		Referințe
/		
Act Administrativ nr. TDP 21672, din 23/08/2021 emis de CJSDPAT DOLJ (Defunct conform certificat deces, seria DR, nr. 209074, data 07.10.2002);		
B1	Intabulare, drept de PROPRIETATE, dobandit prin Reconstituire, cota actuala 1/1, cota initiala 1/1 1) TARTALEANU GHEORGHE DEFUNCT:Da	A1
Act Normativ nr. Legea 7, din 13/03/1996 emis de PARLAMENTUL ROMÂNIEI;		
B2	Intabulare, drept de PROPRIETATE, dobandit prin Lege, cota actuala 1/1, cota initiala 1/1 1) TARTALEANU GHEORGHE DEFUNCT:Da	A1.1, A1.2, A1.3

C. Partea III. SARCINI .

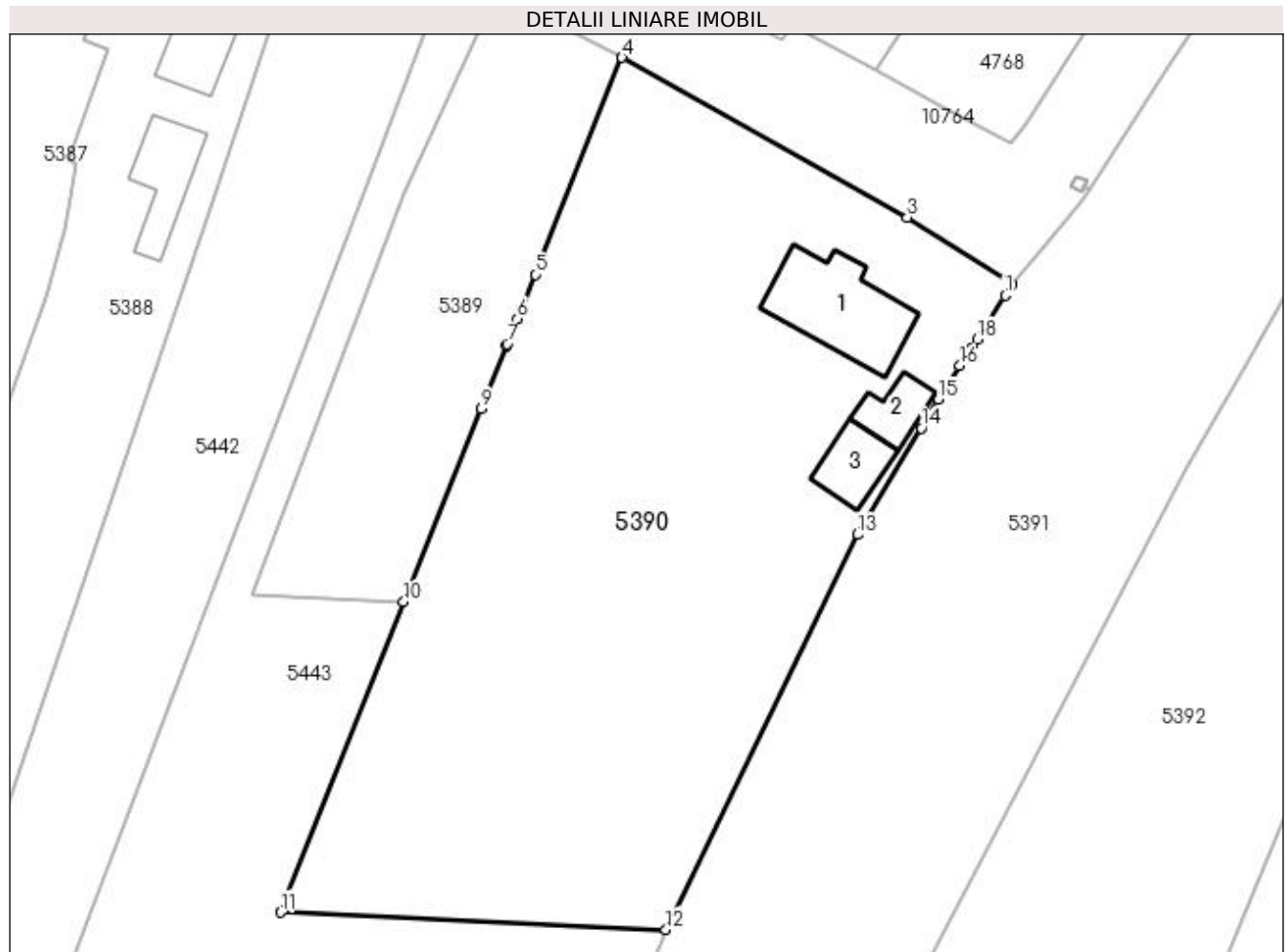
Inscrieri privind dezmembramintele dreptului de proprietate, drepturi reale de garanție și sarcini	Referințe
NU SUNT	

Anexa Nr. 1 La Partea I

Teren

Nr cadastral	Suprafața (mp)*	Observații / Referințe
	3.600	

* Suprafața este determinată în planul de proiecție Stereo 70.



Date referitoare la teren

Crt	Categorie folosință	Intravilan	Suprafața (mp)	Tarla	Parcelă	Nr. topo	Observații / Referințe
1	arabil	DA	2.302	16	417	-	
2	arabil	DA	315	16	416	-	
3	arabil	DA	138	16	415	-	
4	vie	DA	230	16	414	-	
5	curți construcții	DA	615	16	413	-	

Date referitoare la construcții

Crt	Număr	Destinație construcție	Supraf. (mp)	Situație juridică	Observații / Referințe
A1.1		construcții de locuințe	119	Cu acte	Nr. niveluri:1; S. construita la sol:119 mp;
A1.2		construcții anexa	36	Cu acte	Nr. niveluri:1; S. construita la sol:36 mp;
A1.3		construcții anexa	45	Cu acte	Nr. niveluri:1; S. construita la sol:45 mp;

Lungime Segmente

1) Valorile lungimilor segmentelor sunt obținute din proiecție în plan.

Punct început	X / Y	Punct sfârșit	X / Y	Lungime segment (** (m)
1	432.219,991 300.927,286	2	432.220,73 300.928,438	1.369
2	432.220,73 300.928,438	3	432.209,721 300.935,446	13.05
3	432.209,721 300.935,446	4	432.179,811 300.952,207	34.286
4	432.179,811 300.952,207	5	432.170,687 300.929,488	24.483
5	432.170,687 300.929,488	6	432.168,826 300.924,855	4.993
6	432.168,826 300.924,855	7	432.167,761 300.922,202	2.859
7	432.167,761 300.922,202	8	432.167,689 300.922,024	0.192
8	432.167,689 300.922,024	9	432.165,037 300.915,415	7.121
9	432.165,037 300.915,415	10	432.156,912 300.895,166	21.818
10	432.156,912 300.895,166	11	432.144,002 300.862,609	35.023
11	432.144,002 300.862,609	12	432.184,411 300.860,804	40.449
12	432.184,411 300.860,804	13	432.204,529 300.902,204	46.029
13	432.204,529 300.902,204	14	432.211,187 300.913,354	12.987
14	432.211,187 300.913,354	15	432.212,987 300.916,368	3.511
15	432.212,987 300.916,368	16	432.215,253 300.919,9	4.196
16	432.215,253 300.919,9	17	432.216,466 300.921,791	2.247
17	432.216,466 300.921,791	18	432.217,05 300.922,701	1.081
18	432.217,05 300.922,701	1	432.219,991 300.927,286	5.447

** Lungimile segmentelor sunt determinate în planul de proiecție Stereo 70 și sunt rotunjite la 1 milimetru.

*** Distanța dintre puncte este formată din segmente cumulate ce sunt mai mici decât valoarea 1 milimetru.

**DATE DESPRE IMOBILUL NR. 5391**

Oficiul de Cadastru și Publicitate Imobiliară DOLJ
Biroul de Cadastru și Publicitate Imobiliară Craiova

A. Partea I. Descrierea imobilului

TEREN Intravilan

Adresa: Loc. Teslui, Jud. Dolj, T17/1 P27; T16, P410, P411, P412

Nr. Crt	Nr cadastral Nr. topografic	Suprafața* (mp)	Observații / Referințe
A1		3.415	Sector cadastral:25 Teren imprejmuit;

Construcții

Crt	Nr cadastral Nr. topografic	Adresa	Observații / Referințe
A1.1		Loc. Teslui, Jud. Dolj, T17/1 P27; T16, P410, P411, P412	Nr. niveluri:1; S. construita la sol:53 mp;

B. Partea II. Proprietari și acte

Inscrieri privitoare la dreptul de proprietate și alte drepturi reale		Referințe
/		
Act Administrativ nr. TDP 617-15093, din 11/05/1994 emis de CJSDPAT DOLJ (Defunct conform certificat deces seria DC, nr. 162710, data 18.07.2014);		
B1	Intabulare, drept de PROPRIETATE, dobandit prin Reconstituire, cota actuala 1/1, cota initiala 1/1 1) ANDREI ȘTEFAN , LIPSA CNP DEFUNCT:Da	A1
Act Normativ nr. Legea 7, din 13/03/1996 emis de PARLAMENTUL ROMANIEI;		
B2	Intabulare, drept de PROPRIETATE, dobandit prin Lege, cota actuala 1/1, cota initiala 1/1 1) ANDREI ȘTEFAN , LIPSA CNP DEFUNCT:Da	A1.1

C. Partea III. SARCINI .

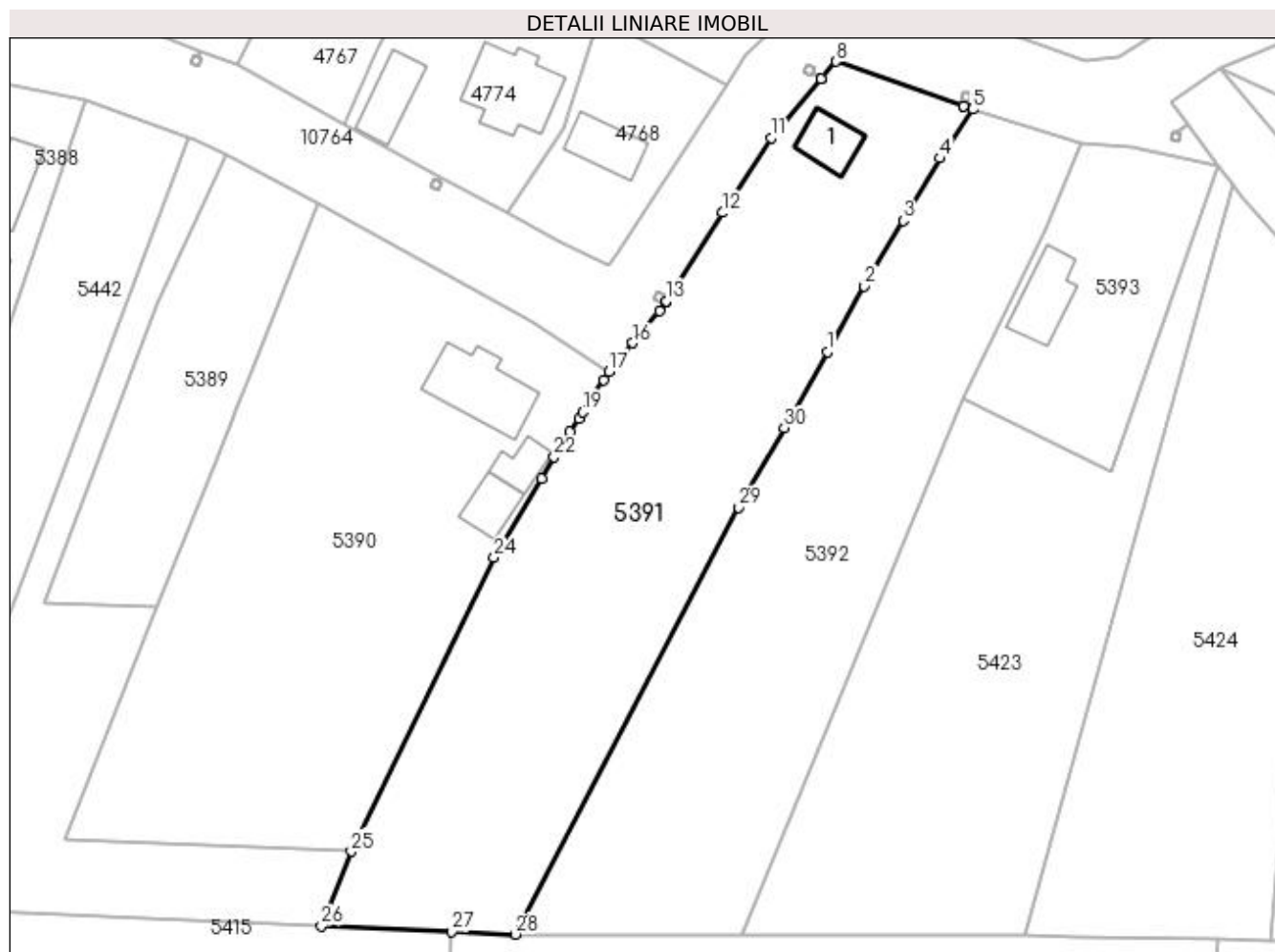
Inscrieri privind dezmembramintele dreptului de proprietate, drepturi reale de garanție și sarcini	Referințe
NU SUNT	

Anexa Nr. 1 La Partea I

Teren

Nr cadastral	Suprafața (mp)*	Observații / Referințe
	3.415	

* Suprafața este determinată în planul de proiecție Stereo 70.



Date referitoare la teren

Crt	Categorie folosință	Intra vilan	Suprafața (mp)	Tarla	Parcelă	Nr. topo	Observații / Referințe
1	arabil	DA	2.134	17/1	27	-	
2	arabil	DA	313	16	412	-	
3	vie	DA	494	16	411	-	
4	curți constructii	DA	474	16	410	-	

Date referitoare la construcții

Crt	Număr	Destinație construcție	Supraf. (mp)	Situație juridică	Observații / Referințe
A1.1		construcții de locuințe	53	Cu acte	Nr. niveluri:1; S. construita la sol:53 mp;

Lungime Segmente

1) Valorile lungimilor segmentelor sunt obținute din proiecție în plan.

Punct început	X / Y	Punct sfârșit	X / Y	Lungime segment (** (m))	Punct început	X / Y	Punct sfârșit	X / Y	Lungime segment (** (m))
1	432.251,542 300.931,226	2	432.256,774 300.940,434	10.591	2	432.256,774 300.940,434	3	432.262,221 300.949,698	10.747

Punct început	X / Y	Punct sfârșit	X / Y	Lungime segment (** (m)
3	432.262,221 300.949,698	4	432.267,397 300.958,504	10.215
5	432.272,062 300.965,389	6	432.270,779 300.965,837	1.359
7	432.270,774 300.965,839	8	432.252,755 300.972,137	19.088
9	432.250,693 300.969,726	10	432.250,69 300.969,722	0.005
11	432.243,576 300.961,403	12	432.236,789 300.950,834	12.561
13	432.228,796 300.938,388	14	432.228,793 300.938,384	0.005
15	432.227,88 300.936,962	16	432.224,097 300.932,452	5.887
17	432.220,73 300.928,438	18	432.219,991 300.927,286	1.369
19	432.217,05 300.922,701	20	432.216,466 300.921,791	1.081
21	432.215,253 300.919,9	22	432.212,987 300.916,368	4.196
23	432.211,187 300.913,354	24	432.204,529 300.902,204	12.987
25	432.184,411 300.860,804	26	432.180,165 300.850,317	11.314
27	432.198,564 300.849,506	28	432.207,53 300.849,111	8.975
29	432.239,065 300.909,271	30	432.245,444 300.920,497	12.912

Punct început	X / Y	Punct sfârșit	X / Y	Lungime segment (** (m)
4	432.267,397 300.958,504	5	432.272,062 300.965,389	8.317
6	432.270,779 300.965,837	7	432.270,774 300.965,839	0.005
8	432.252,755 300.972,137	9	432.250,693 300.969,726	3.173
10	432.250,69 300.969,722	11	432.243,576 300.961,403	10.946
12	432.236,789 300.950,834	13	432.228,796 300.938,388	14.792
14	432.228,793 300.938,384	15	432.227,88 300.936,962	1.69
16	432.224,097 300.932,452	17	432.220,73 300.928,438	5.239
18	432.219,991 300.927,286	19	432.217,05 300.922,701	5.447
20	432.216,466 300.921,791	21	432.215,253 300.919,9	2.247
22	432.212,987 300.916,368	23	432.211,187 300.913,354	3.511
24	432.204,529 300.902,204	25	432.184,411 300.860,804	46.029
26	432.180,165 300.850,317	27	432.198,564 300.849,506	18.417
28	432.207,53 300.849,111	29	432.239,065 300.909,271	67.924
30	432.245,444 300.920,497	1	432.251,542 300.931,226	12.341

** Lungimile segmentelor sunt determinate în planul de proiecție Stereo 70 și sunt rotunjite la 1 milimetru.

*** Distanța dintre puncte este formată din segmente cumulate ce sunt mai mici decât valoarea 1 milimetru.

**DATE DESPRE IMOBILUL NR. 5392**

Oficiul de Cadastru și Publicitate Imobiliară DOLJ
Biroul de Cadastru și Publicitate Imobiliară Craiova

A. Partea I. Descrierea imobilului

TEREN Intravilan

Adresa: Loc. Teslui, Jud. Dolj, T16 P409

Nr. Crt	Nr cadastral Nr. topografic	Suprafața* (mp)	Observații / Referințe
A1		2.903	Sector cadastral:25 Teren neimprejmuit;

B. Partea II. Proprietari și acte

Inscrieri privitoare la dreptul de proprietate și alte drepturi reale	Referințe
/	
Act Normativ nr. Legea 7, din 13/03/1996 emis de PARLAMENTUL ROMÂNIEI (art. 13 alin. 15);	
B1	Inscrierea provizorie, drept de PROPRIETATE, dobandit prin Lege, cota actuala 1/1, cota initiala 1/1
	1) NEIDENTIFICAT NEIDENTIFICAT, CIF:0000000000000

C. Partea III. SARCINI .

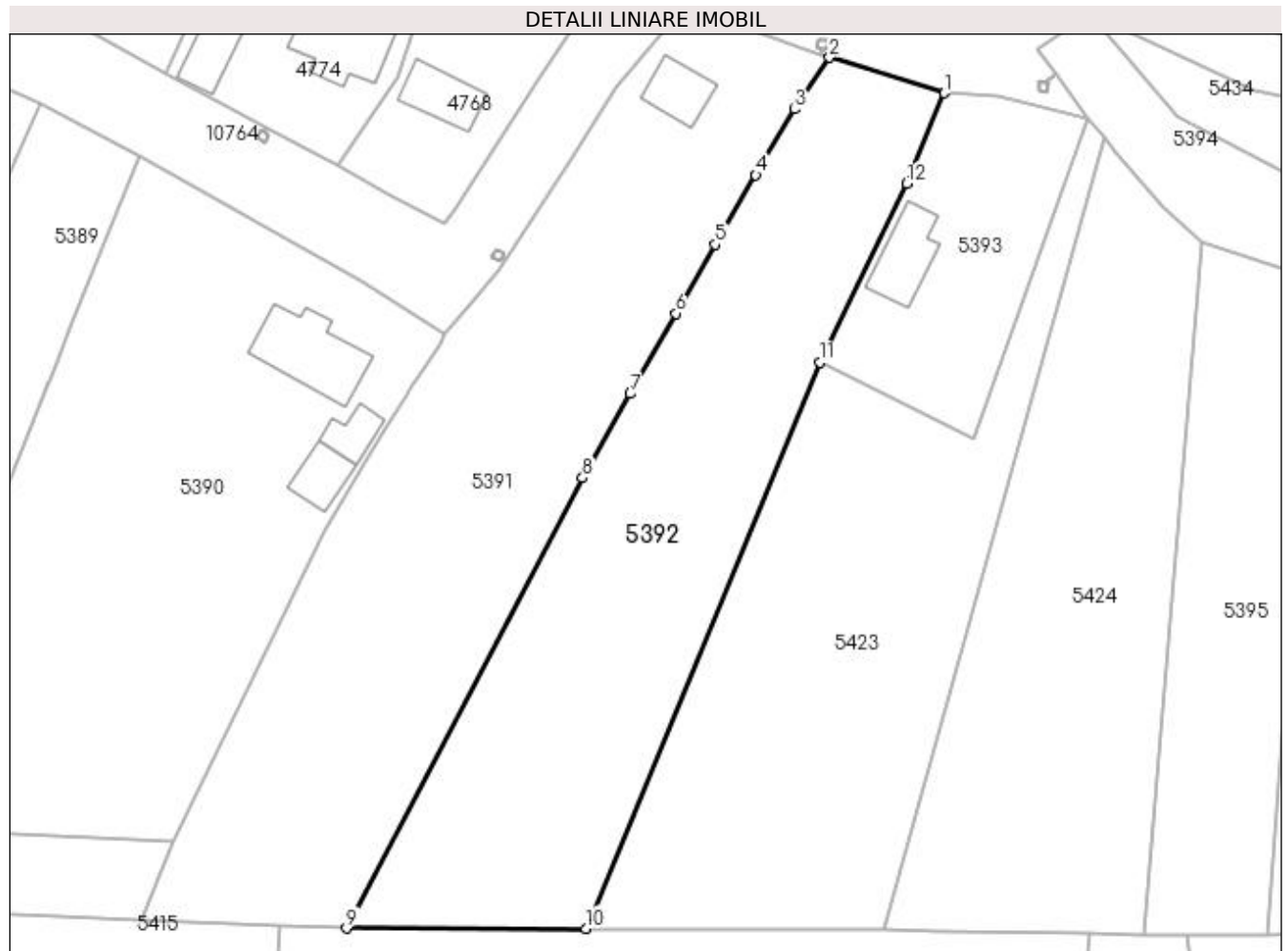
Inscrieri privind dezmembramintele dreptului de proprietate, drepturi reale de garanție și sarcini	Referințe
NU SUNT	

Anexa Nr. 1 La Partea I

Teren

Nr cadastral	Suprafața (mp)*	Observații / Referințe
	2.903	

* Suprafața este determinată în planul de proiecție Stereo 70.



Date referitoare la teren

Crt	Categorie folosință	Intravilan	Suprafața (mp)	Tarla	Parcelă	Nr. topo	Observații / Referințe
1	curți constructii	DA	2.903	16	409	-	

Lungime Segmente

1) Valorile lungimilor segmentelor sunt obținute din proiecție în plan.

Punct început	X / Y	Punct sfârșit	X / Y	Lungime segment (** (m)
1	432.287,434 300.960,619	2	432.272,062 300.965,389	16.095
2	432.272,062 300.965,389	3	432.267,397 300.958,504	8.317
3	432.267,397 300.958,504	4	432.262,221 300.949,698	10.215
4	432.262,221 300.949,698	5	432.256,774 300.940,434	10.747
5	432.256,774 300.940,434	6	432.251,542 300.931,226	10.591

Punct început	X / Y	Punct sfârșit	X / Y	Lungime segment (** (m)
6	432.251,542 300.931,226	7	432.245,444 300.920,497	12.341
7	432.245,444 300.920,497	8	432.239,065 300.909,271	12.912
8	432.239,065 300.909,271	9	432.207,53 300.849,111	67.924
9	432.207,53 300.849,111	10	432.239,52 300.849,086	31.99
10	432.239,52 300.849,086	11	432.270,74 300.924,664	81.772
11	432.270,74 300.924,664	12	432.282,411 300.948,559	26.593
12	432.282,411 300.948,559	1	432.287,434 300.960,619	13.064

** Lungimile segmentelor sunt determinate în planul de proiecție Stereo 70 și sunt rotunjite la 1 milimetru.

*** Distanța dintre puncte este formată din segmente cumulate ce sunt mai mici decât valoarea 1 milimetru.

**DATE DESPRE IMOBILUL NR. 5393**

Oficiul de Cadastru și Publicitate Imobiliară DOLJ
Biroul de Cadastru și Publicitate Imobiliară Craiova

A. Partea I. Descrierea imobilului

TEREN Intravilan

Adresa: Loc. Teslui, Jud. Dolj, T16 P408

Nr. Crt	Nr cadastral Nr. topografic	Suprafața* (mp)	Observații / Referințe
A1		893	Sector cadastral:25 Teren imprejmuit;

Construcții

Crt	Nr cadastral Nr. topografic	Adresa	Observații / Referințe
A1.1		Loc. Teslui, Jud. Dolj, T16 P408	Nr. niveluri:1; S. construita la sol:77 mp;

B. Partea II. Proprietari și acte

Inscrieri privitoare la dreptul de proprietate și alte drepturi reale		Referințe
/		
Act Administrativ nr. TDP 1603, din 21/04/2004 emis de CJSDPAT DOLJ;		
B1	Intabulare, drept de PROPRIETATE, dobandit prin Reconstituire, cota actuala 1/1, cota initiala 1/1 1) GEORGESCU AURELIAN, LIPSA CNP	A1
B2	Intabulare, drept de PROPRIETATE, dobandit prin Lege, cota actuala 1/1, cota initiala 1/1 1) GEORGESCU AURELIAN, LIPSA CNP	A1.1

C. Partea III. SARCINI .

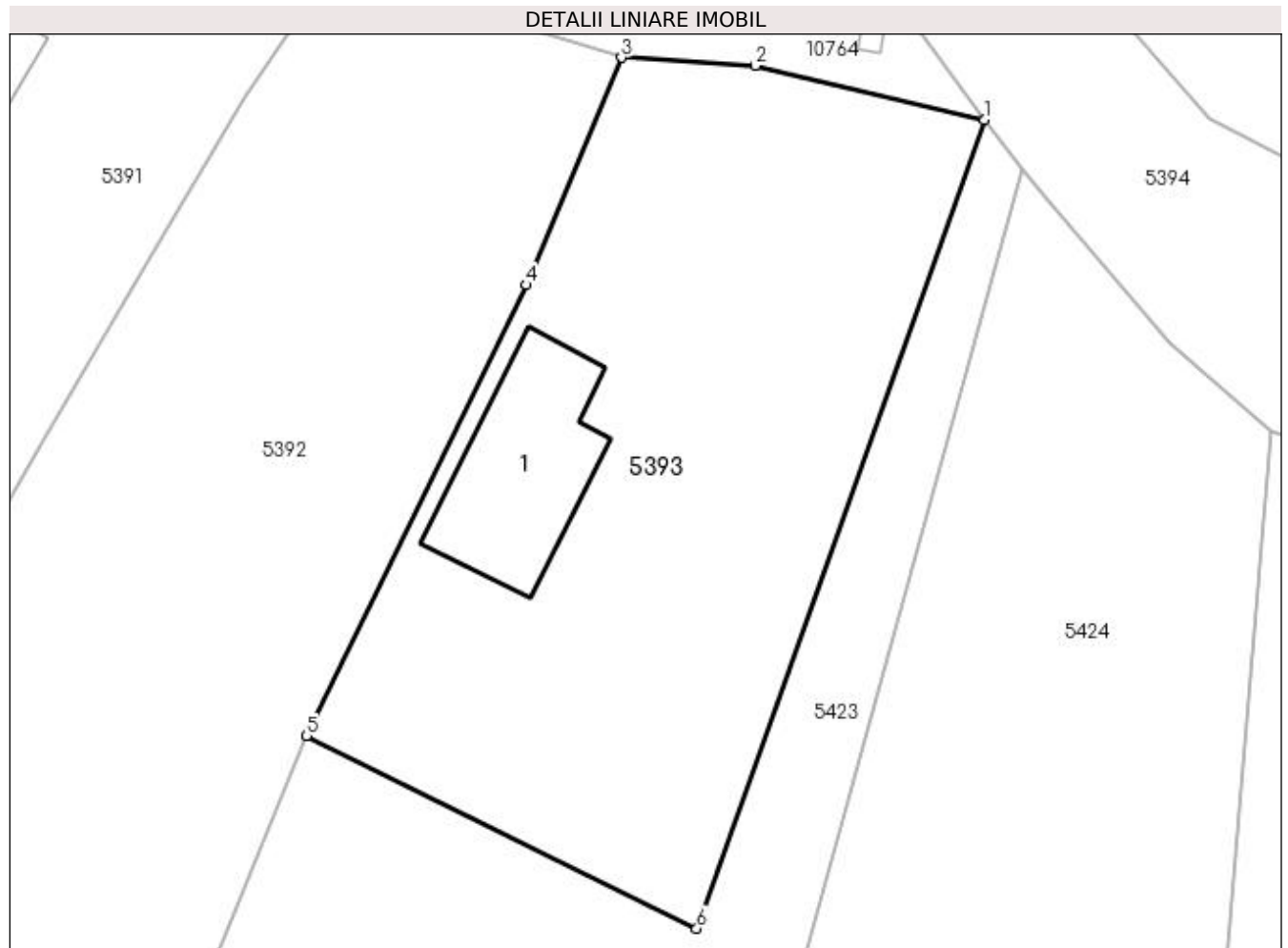
Inscrieri privind dezmembramintele dreptului de proprietate, drepturi reale de garanție și sarcini	Referințe
NU SUNT	

Anexa Nr. 1 La Partea I

Teren

Nr cadastral	Suprafața (mp)*	Observații / Referințe
	893	

* Suprafața este determinată în planul de proiecție Stereo 70.



Date referitoare la teren

Crt	Categorie folosință	Intravilan	Suprafața (mp)	Tarla	Parcelă	Nr. topo	Observații / Referințe
1	curți construcții	DA	893	16	408	-	

Date referitoare la construcții

Crt	Număr	Destinație construcție	Supraf. (mp)	Situație juridică	Observații / Referințe
A1.1		construcții de locuințe	77	Cu acte	Nr. niveluri:1; S. construita la sol:77 mp;

Lungime Segmente

1) Valorile lungimilor segmentelor sunt obținute din proiecție în plan.

Punct început	X / Y	Punct sfârșit	X / Y	Lungime segment (** (m)
1	432.306,689 300.957,323	2	432.294,543 300.960,198	12.482
2	432.294,543 300.960,198	3	432.287,434 300.960,619	7.121
3	432.287,434 300.960,619	4	432.282,411 300.948,559	13.064
4	432.282,411 300.948,559	5	432.270,74 300.924,664	26.593

Punct început	X / Y	Punct sfârșit	X / Y	Lungime segment (** (m)
5	432.270,74 300.924,664	6	432.291,436 300.914,449	23.08
6	432.291,436 300.914,449	1	432.306,689 300.957,323	45.506

** Lungimile segmentelor sunt determinate în planul de proiecție Stereo 70 și sunt rotunjite la 1 milimetru.

*** Distanța dintre puncte este formată din segmente cumulate ce sunt mai mici decât valoarea 1 milimetru.

**DATE DESPRE IMOBILUL NR. 5394**

Oficiul de Cadastru și Publicitate Imobiliară DOLJ
Biroul de Cadastru și Publicitate Imobiliară Craiova

A. Partea I. Descrierea imobilului

TEREN Intravilan

Adresa: Loc. Teslui, Jud. Dolj, Hc 403/2

Nr. Crt	Nr cadastral Nr. topografic	Suprafața* (mp)	Observații / Referințe
A1		3.727	Sector cadastral:25 Teren neimprejmuit;

B. Partea II. Proprietari și acte

Inscrieri privitoare la dreptul de proprietate și alte drepturi reale	Referințe
/	
Act Normativ nr. Legea 7, din 13/03/1996 emis de PARLAMENTUL ROMÂNIEI (art. 13 alin. 15);	
B1	Inscrierea provizorie, drept de PROPRIETATE, dobandit prin Lege, cota actuala 1/1, cota initiala 1/1
	1) NEIDENTIFICAT NEIDENTIFICAT, CIF:0000000000000

C. Partea III. SARCINI .

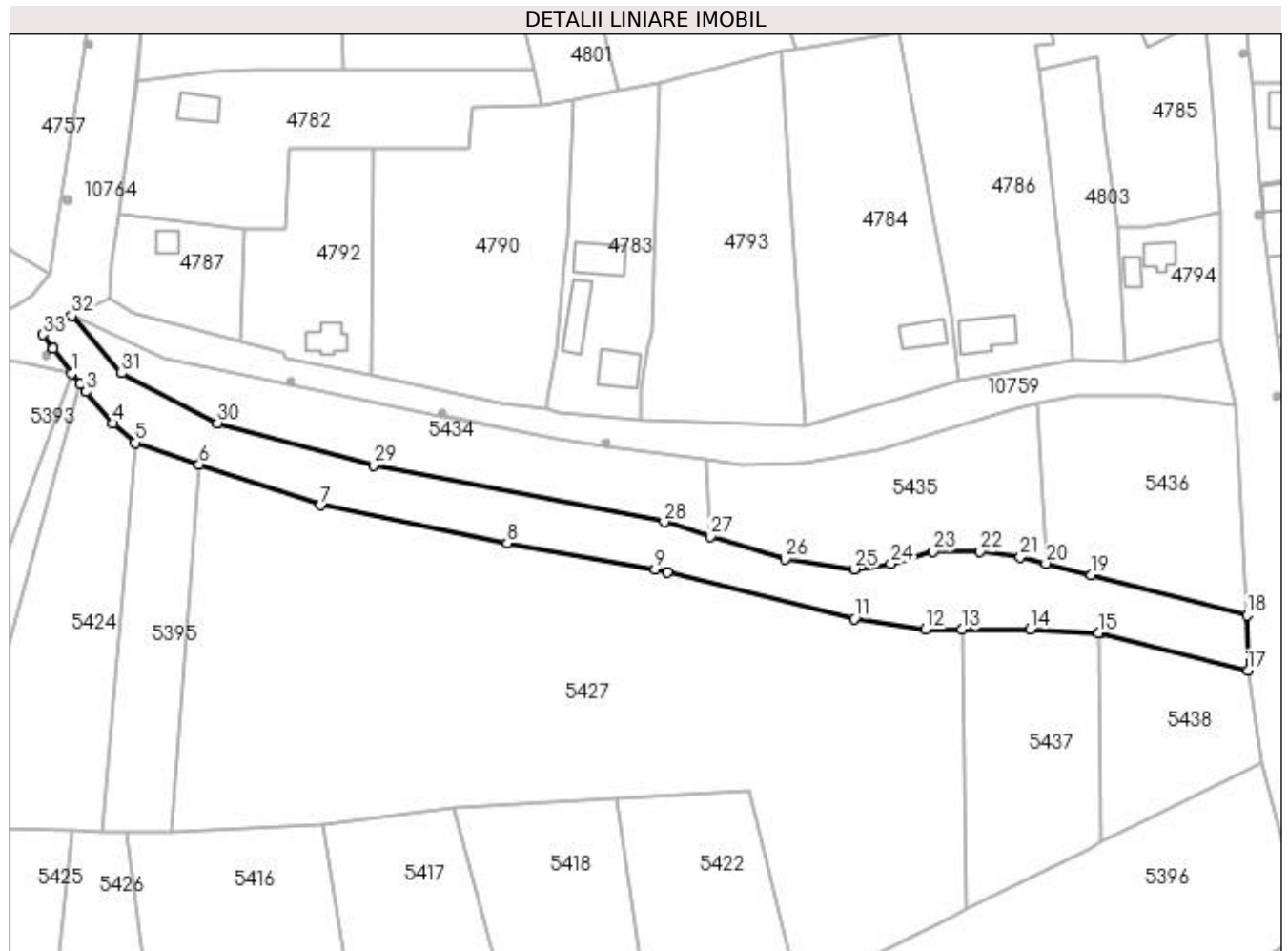
Inscrieri privind dezmembramintele dreptului de proprietate, drepturi reale de garanție și sarcini	Referințe
NU SUNT	

Anexa Nr. 1 La Partea I

Teren

Nr cadastral	Suprafața (mp)*	Observații / Referințe
	3.727	

* Suprafața este determinată în planul de proiecție Stereo 70.



Date referitoare la teren

Crt	Categorie folosință	Intravilan	Suprafața (mp)	Tarla	Parcelă	Nr. topo	Observații / Referințe
1	curți constructii	DA	3.727	Hc 403/2	-	-	

Lungime Segmente

1) Valorile lungimilor segmentelor sunt obținute din proiecție în plan.

Punct început	X / Y	Punct sfârșit	X / Y	Lungime segment (** (m)
1	432.306,689 300.957,323	2	432.308,729 300.954,731	3.298
3	432.310,098 300.952,991	4	432.316,576 300.945,431	9.956
5	432.321,9 300.940,795	6	432.337,158 300.935,674	16.094
7	432.366,143 300.925,946	8	432.410,612 300.916,872	45.385
9	432.445,921 300.910,709	10	432.448,891 300.909,968	3.061

Punct început	X / Y	Punct sfârșit	X / Y	Lungime segment (** (m)
2	432.308,729 300.954,731	3	432.310,098 300.952,991	2.214
4	432.316,576 300.945,431	5	432.321,9 300.940,795	7.06
6	432.337,158 300.935,674	7	432.366,143 300.925,946	30.574
8	432.410,612 300.916,872	9	432.445,921 300.910,709	35.843
10	432.448,891 300.909,968	11	432.493,394 300.898,864	45.867

Punct început	X / Y	Punct sfârșit	X / Y	Lungime segment (** (m)
11	432.493,394 300.898,864	12	432.510,379 300.896,401	17.163
13	432.519,11 300.896,342	14	432.535,359 300.896,353	16.249
15	432.551,657 300.895,469	16	432.552,091 300.895,445	0.435
17	432.587,274 300.886,52	18	432.587,067 300.899,685	13.167
19	432.549,956 300.909,38	20	432.539,092 300.912,042	11.185
21	432.532,994 300.913,536	22	432.523,382 300.914,978	9.72
23	432.512,144 300.914,85	24	432.502,151 300.911,953	10.404
25	432.493,387 300.910,737	26	432.476,906 300.913,084	16.647
27	432.459,071 300.918,556	28	432.448,07 300.921,932	11.507
29	432.378,711 300.935,438	30	432.341,567 300.945,547	38.495
31	432.318,649 300.957,383	32	432.306,775 300.971,122	18.159
33	432.299,934 300.966,543	34	432.302,357 300.963,236	4.1
35	432.302,359 300.963,232	1	432.306,689 300.957,323	7.326

Punct început	X / Y	Punct sfârșit	X / Y	Lungime segment (** (m)
12	432.510,379 300.896,401	13	432.519,11 300.896,342	8.731
14	432.535,359 300.896,353	15	432.551,657 300.895,469	16.322
16	432.552,091 300.895,445	17	432.587,274 300.886,52	36.297
18	432.587,067 300.899,685	19	432.549,956 300.909,38	38.356
20	432.539,092 300.912,042	21	432.532,994 300.913,536	6.278
22	432.523,382 300.914,978	23	432.512,144 300.914,85	11.239
24	432.502,151 300.911,953	25	432.493,387 300.910,737	8.848
26	432.476,906 300.913,084	27	432.459,071 300.918,556	18.656
28	432.448,07 300.921,932	29	432.378,711 300.935,438	70.662
30	432.341,567 300.945,547	31	432.318,649 300.957,383	25.794
32	432.306,775 300.971,122	33	432.299,934 300.966,543	8.232
34	432.302,357 300.963,236	35	432.302,359 300.963,232	0.004

** Lungimile segmentelor sunt determinate în planul de proiecție Stereo 70 și sunt rotunjite la 1 milimetru.

*** Distanța dintre puncte este formată din segmente cumulate ce sunt mai mici decât valoarea 1 milimetru.

**DATE DESPRE IMOBILUL NR. 5395**

Oficiul de Cadastru și Publicitate Imobiliară DOLJ
Biroul de Cadastru și Publicitate Imobiliară Craiova

A. Partea I. Descrierea imobilului

TEREN Extravilan

Adresa: Jud. Dolj, TARLAUA 17/1, PARCELA 21

Nr. Crt	Nr cadastral Nr. topografic	Suprafața* (mp)	Observații / Referințe
A1	31166	1.440	Sector cadastral:25 Teren neimprejmuit;

B. Partea II. Proprietari și acte

Inscrieri privitoare la dreptul de proprietate și alte drepturi reale		Referințe
117682 / 29/11/2013		
Act Notarial nr. CVC aut. nr. 1439, din 29/11/2013 emis de NP Nicu Florin Marcel;		
B1	Intabulare, drept de PROPRIETATE, dobândit prin Conventie, cota actuala 1/1, cota initiala 1/1 1) STAMIN DORU NICUSOR 2) STAMIN ELENA	A1

C. Partea III. SARCINI .

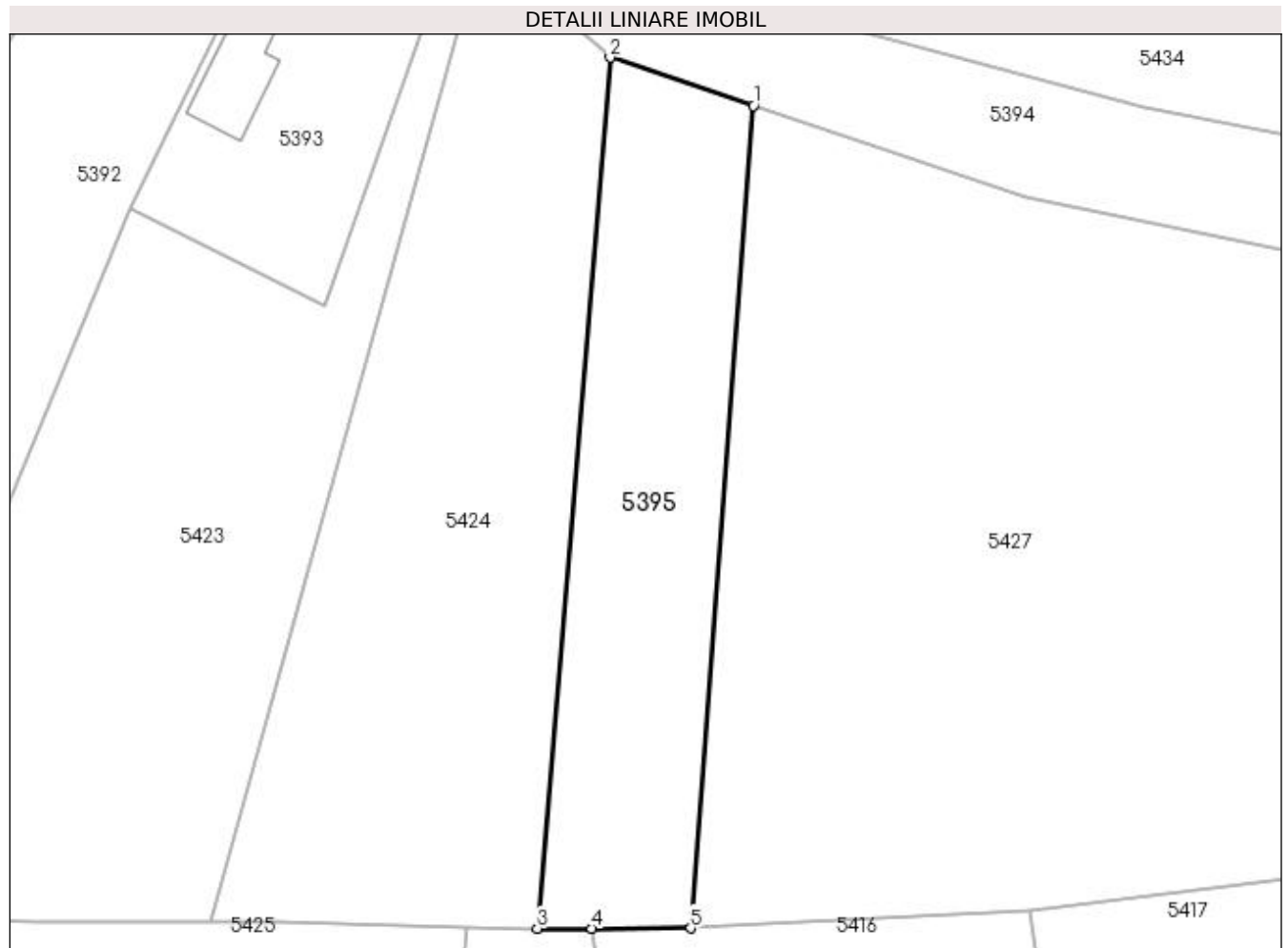
Inscrieri privind dezmembramintele dreptului de proprietate, drepturi reale de garanție și sarcini	Referințe
NU SUNT	

Anexa Nr. 1 La Partea I

Teren

Nr cadastral	Suprafața (mp)*	Observații / Referințe
31166	1.440	

* Suprafața este determinată în planul de proiecție Stereo 70.



Date referitoare la teren

Crt	Categorie folosință	Intra vilan	Suprafața (mp)	Tarla	Parcelă	Nr. topo	Observații / Referințe
1	arabil	NU	1.440	17/1	21	-	

Lungime Segmente

1) Valorile lungimilor segmentelor sunt obținute din proiecție în plan.

Punct început	X / Y	Punct sfârșit	X / Y	Lungime segment (** (m)
1	432.337,158 300.935,674	2	432.321,9 300.940,795	16.094
2	432.321,9 300.940,795	3	432.314,155 300.848,202	92.916
3	432.314,155 300.848,202	4	432.319,93 300.848,208	5.775
4	432.319,93 300.848,208	5	432.330,487 300.848,219	10.557
5	432.330,487 300.848,219	1	432.337,158 300.935,674	87.709

**** Lungimile segmentelor sunt determinate în planul de proiecție Stereo 70 și sunt rotunjite la 1 milimetru.**

***** Distanța dintre puncte este formată din segmente cumulate ce sunt mai mici decât valoarea 1 milimetru.**

**DATE DESPRE IMOBILUL NR. 5396**

Oficiul de Cadastru și Publicitate Imobiliară DOLJ
Biroul de Cadastru și Publicitate Imobiliară Craiova

A. Partea I. Descrierea imobilului

TEREN Intravilan

Adresa: Loc. Teslui, Jud. Dolj, T16, P400, P401, P402

Nr. Crt	Nr cadastral Nr. topografic	Suprafața* (mp)	Observații / Referințe
A1		6.018	Sector cadastral:25 Teren imprejmuit;

Construcții

Crt	Nr cadastral Nr. topografic	Adresa	Observații / Referințe
A1.1		Loc. Teslui, Jud. Dolj, T16, P400, P401, P402	Nr. niveluri:1; S. construita la sol:75 mp;

B. Partea II. Proprietari și acte

Inscrieri privitoare la dreptul de proprietate și alte drepturi reale		Referințe
/		
Act Administrativ nr. TDP 688-15093, din 23/01/1995 emis de CJSDPAT DOLJ;		
B1	Intabulare, drept de PROPRIETATE, dobandit prin Reconstituire, cota actuala 1/1, cota initiala 1/1 1) NECȘUȚU MARIA , LIPSA CNP 2) DENEȚEANU MARIN , LIPSA CNP 3) DENEȚEANU ELENA , LIPSA CNP	A1
B2	Intabulare, drept de PROPRIETATE, dobandit prin Lege, cota actuala 1/1, cota initiala 1/1 1) NECȘUȚU MARIA , LIPSA CNP 2) DENEȚEANU MARIN , LIPSA CNP 3) DENEȚEANU ELENA , LIPSA CNP	A1.1

C. Partea III. SARCINI .

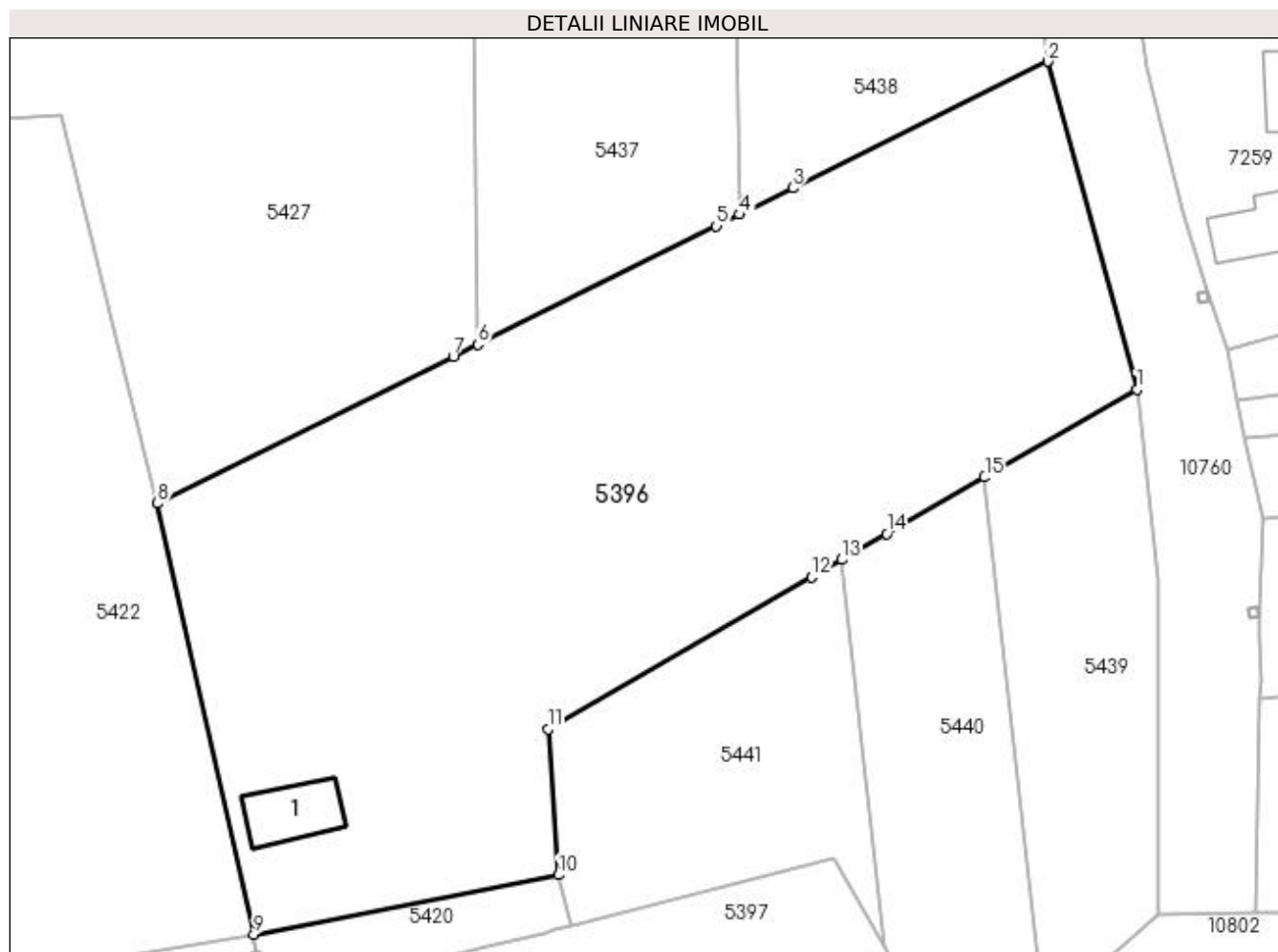
Inscrieri privind dezmembramintele dreptului de proprietate, drepturi reale de garanție și sarcini	Referințe
NU SUNT	

Anexa Nr. 1 La Partea I

Teren

Nr cadastral	Suprafața (mp)*	Observații / Referințe
	6.018	

* Suprafața este determinată în planul de proiecție Stereo 70.



Date referitoare la teren

Crt	Categorie folosință	Intra vilan	Suprafața (mp)	Tarla	Parcelă	Nr. topo	Observații / Referințe
1	arabil	DA	4.068	16	402	-	
2	curți construcții	DA	462	16	401	-	
3	curți construcții	DA	1.488	16	400	-	

Date referitoare la construcții

Crt	Număr	Destinație construcție	Supraf. (mp)	Situație juridică	Observații / Referințe
A1.1		construcții anexa	75	Cu acte	Nr. niveluri:1; S. construita la sol:75 mp;

Lungime Segmente

1) Valorile lungimilor segmentelor sunt obținute din proiecție în plan.

Punct început	X / Y	Punct sfârșit	X / Y	Lungime segment (** (m)
1	432.601,396 300.824,107	2	432.590,417 300.864,586	41.941
2	432.590,417 300.864,586	3	432.558,88 300.848,951	35.2

Punct început	X / Y	Punct sfârșit	X / Y	Lungime segment (** (m)
3	432.558,88 300.848,951	4	432.552,292 300.845,685	7.353
4	432.552,292 300.845,685	5	432.549,416 300.844,26	3.21
5	432.549,416 300.844,26	6	432.519,96 300.829,656	32.878
6	432.519,96 300.829,656	7	432.516,91 300.828,144	3.404
7	432.516,91 300.828,144	8	432.480,355 300.810,022	40.8
8	432.480,355 300.810,022	9	432.492,285 300.756,789	54.553
9	432.492,285 300.756,789	10	432.529,922 300.764,125	38.345
10	432.529,922 300.764,125	11	432.528,635 300.782,109	18.03
11	432.528,635 300.782,109	12	432.561,178 300.800,893	37.575
12	432.561,178 300.800,893	13	432.564,931 300.803,059	4.333
13	432.564,931 300.803,059	14	432.570,46 300.806,251	6.384
14	432.570,46 300.806,251	15	432.582,564 300.813,237	13.975
15	432.582,564 300.813,237	1	432.601,396 300.824,107	21.744

** Lungimile segmentelor sunt determinate în planul de proiecție Stereo 70 și sunt rotunjite la 1 milimetru.

*** Distanța dintre puncte este formată din segmente cumulate ce sunt mai mici decât valoarea 1 milimetru.

**DATE DESPRE IMOBILUL NR. 5397**

Oficiul de Cadastru și Publicitate Imobiliară DOLJ
Biroul de Cadastru și Publicitate Imobiliară Craiova

A. Partea I. Descrierea imobilului

TEREN Intravilan

Adresa: Loc. Teslui, Jud. Dolj, T15, P393, P394, P395, P396, P397, P398

Nr. Crt	Nr cadastral Nr. topografic	Suprafața* (mp)	Observații / Referințe
A1		2.687	Sector cadastral:25 Teren neimprijmit;

Construcții

Crt	Nr cadastral Nr. topografic	Adresa	Observații / Referințe
A1.1		Loc. Teslui, Jud. Dolj, T15, P393, P394, P395, P396, P397, P398	Nr. niveluri:1; S. construita la sol:39 mp;
A1.2		Loc. Teslui, Jud. Dolj, T15, P393, P394, P395, P396, P397, P398	Nr. niveluri:1; S. construita la sol:22 mp;

B. Partea II. Proprietari și acte

Inscrieri privitoare la dreptul de proprietate și alte drepturi reale		Referințe
/		
Act Administrativ nr. TDP 20973, din 27/05/2019 emis de CJSDPAT DOLJ;		
B1	Intabulare, drept de PROPRIETATE, dobandit prin Reconstituire, cota actuala 1/1, cota initiala 1/1 1) COSTOVICI CONSTANTA, LIPSA CNP	A1
Act Normativ nr. Legea 7, din 13/03/1996 emis de PARLAMENTUL ROMANIEI;		
B2	Intabulare, drept de PROPRIETATE, dobandit prin Lege, cota actuala 1/1, cota initiala 1/1 1) COSTOVICI CONSTANTA, LIPSA CNP	A1.1, A1.2

C. Partea III. SARCINI .

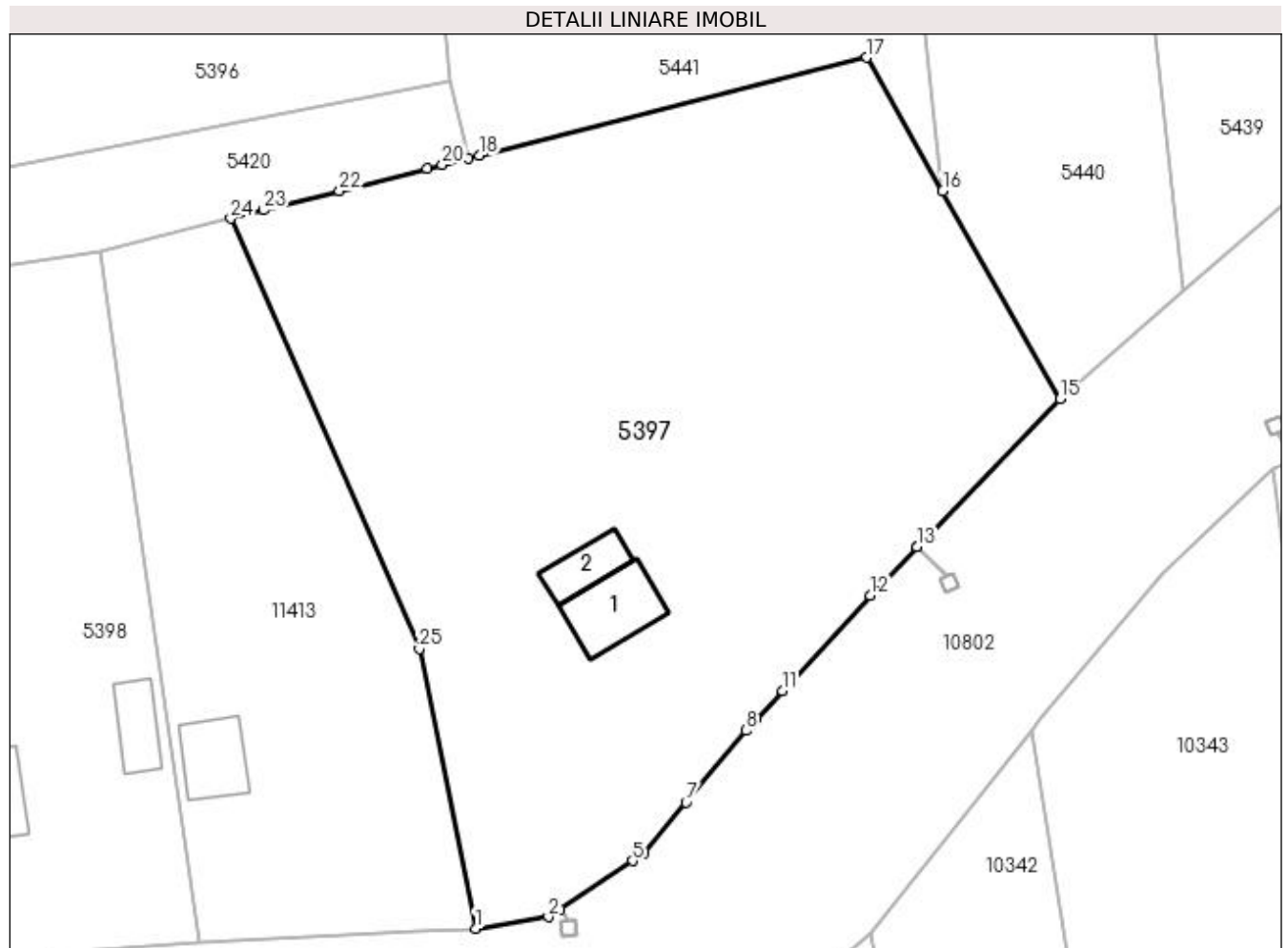
Inscrieri privind dezmembramintele dreptului de proprietate, drepturi reale de garanție și sarcini	Referințe
NU SUNT	

Anexa Nr. 1 La Partea I

Teren

Nr cadastral	Suprafața (mp)*	Observații / Referințe
	2.687	

* Suprafața este determinată în planul de proiecție Stereo 70.



Date referitoare la teren

Crt	Categorie folosință	Intra vilan	Suprafața (mp)	Tarla	Parcelă	Nr. topo	Observații / Referințe
1	curți constructii	DA	365	15	396	-	
3	pasune	DA	386	15	398	-	
4	livada	DA	392	15	395	-	
5	arabil	DA	286	15	394	-	
6	vie	DA	152	15	393	-	
7	livada	DA	1.106	15	397	-	

Date referitoare la construcții

Crt	Număr	Destinație construcție	Supraf. (mp)	Situație juridică	Observații / Referințe
A1.1		construcții de locuințe	39	Cu acte	Nr. niveluri:1; S. construita la sol:39 mp;
A1.2		construcții anexa	22	Cu acte	Nr. niveluri:1; S. construita la sol:22 mp;

Lungime Segmente

1) Valorile lungimilor segmentelor sunt obținute din proiecție în plan.

Punct început	X / Y	Punct sfârșit	X / Y	Lungime segment (** (m)
1	432.532,069 300.695,061	2	432.538,024 300.695,999	6.028
3	432.538,976 300.696,636	4	432.538,98 300.696,639	0.005
5	432.544,884 300.700,59	6	432.545,82 300.701,216	1.126
7	432.549,265 300.705,342	8	432.554,143 300.711,184	7.611
9	432.554,603 300.711,734	10	432.554,996 300.712,16	0.58
11	432.557,116 300.714,459	12	432.564,291 300.722,238	10.583
13	432.568,095 300.726,168	14	432.568,098 300.726,171	0.004
15	432.579,805 300.738,265	16	432.570,201 300.755,192	19.462
17	432.564,024 300.766,08	18	432.532,367 300.758,082	32.652
19	432.531,489 300.757,86	20	432.529,372 300.757,325	2.184
21	432.528,142 300.757,014	22	432.520,976 300.755,203	7.391
23	432.514,786 300.753,639	24	432.512,089 300.752,957	2.782
25	432.527,478 300.717,848	1	432.532,069 300.695,061	23.245

Punct început	X / Y	Punct sfârșit	X / Y	Lungime segment (** (m)
2	432.538,024 300.695,999	3	432.538,976 300.696,636	1.145
4	432.538,98 300.696,639	5	432.544,884 300.700,59	7.104
6	432.545,82 300.701,216	7	432.549,265 300.705,342	5.375
8	432.554,143 300.711,184	9	432.554,603 300.711,734	0.717
10	432.554,996 300.712,16	11	432.557,116 300.714,459	3.127
12	432.564,291 300.722,238	13	432.568,095 300.726,168	5.469
14	432.568,098 300.726,171	15	432.579,805 300.738,265	16.832
16	432.570,201 300.755,192	17	432.564,024 300.766,08	12.518
18	432.532,367 300.758,082	19	432.531,489 300.757,86	0.906
20	432.529,372 300.757,325	21	432.528,142 300.757,014	1.269
22	432.520,976 300.755,203	23	432.514,786 300.753,639	6.385
24	432.512,089 300.752,957	25	432.527,478 300.717,848	38.334

** Lungimile segmentelor sunt determinate în planul de proiecție Stereo 70 și sunt rotunjite la 1 milimetru.

*** Distanța dintre puncte este formată din segmente cumulate ce sunt mai mici decât valoarea 1 milimetru.

**DATE DESPRE IMOBILUL NR. 5398**

Oficiul de Cadastru și Publicitate Imobiliară DOLJ
Biroul de Cadastru și Publicitate Imobiliară Craiova

A. Partea I. Descrierea imobilului

TEREN Intravilan

Adresa: Loc. Teslui, Str Sanatatii, Nr. 6, Jud. Dolj, (T15 P389 P390, T11 P391)

Nr. Crt	Nr cadastral Nr. topografic	Suprafața* (mp)	Observații / Referințe
A1	32536	1.610	Sector cadastral:25 Teren imprejmuit;

Construcții

Crt	Nr cadastral Nr. topografic	Adresa	Observații / Referințe
A1.1	32536-C1	Loc. Teslui, Str Sanatatii, Nr. 6, Jud. Dolj, (T15 P389 P390, T11 P391)	Nr. niveluri:1; S. construita la sol:93 mp; S. construita desfasurata:93 mp; C1-Casa de locuit, parter, construita din caramida, acoperita cu tabla, in anul 1974
A1.2	32536-C2	Loc. Teslui, Str Sanatatii, Nr. 6, Jud. Dolj, (T15 P389 P390, T11 P391)	Nr. niveluri:1; S. construita la sol:23 mp; S. construita desfasurata:23 mp; C2-Anexa, construita din paianta, acoperita cu tigla, in anul 1950, suprafata desfasurata 23mp.

B. Partea II. Proprietari și acte

Inscrieri privitoare la dreptul de proprietate și alte drepturi reale	Referințe
35075 / 11/02/2021	
Act Notarial nr. CONTRACT DE VANZARE AUT SUB NR. 410, din 10/02/2021 emis de NP DOINA FAURAR (act notarial nr încheiere nr. 52 din 25.02.2021, emis de NP DOINA FĂURAR);	
B1	A1, A1.1, A1.2
Intabulare, drept de PROPRIETATE, dobândit prin Conventie, cota actuala 1/1, cota initiala 1/1	
1) FILIȘAN MARIAN 2) FILISAN GEORGIANA - DENISA	

C. Partea III. SARCINI

Inscrieri privind dezmembramintele dreptului de proprietate, drepturi reale de garanție și sarcini	Referințe
133273 / 18/07/2022	
Somatie nr. 163010028689945, din 27/02/2014 emis de ANAF-AJFP DOLJ DOSAR NR 1950725167546;	
C1	A1
se noteaza inceperea urmarii silite asupra cotei devalmase din imobilul de sub A1, ce-i va revenii lui FILISAN MARIAN, pentru creanta de 1200 lei	
1) ANAF-AJFP DOLJ, CIF:99999999999999, LIPSA CUI	
Somatie nr. 163010052273877, din 26/09/2019 emis de ANAF-AJFP DOLJ DOSAR NR 1950725167546;	
C2	A1
se noteaza inceperea urmarii silite asupra cotei devalmase din imobilul de sub A1, ce-i va revenii lui FILISAN MARIAN, pentru creanta de 924 lei	
1) ANAF-AJFP DOLJ, CIF:99999999999999, LIPSA CUI	

Anexa Nr. 1 La Partea I

Teren

Nr cadastral	Suprafața (mp)*	Observații / Referințe
32536	1.610	

* Suprafața este determinată în planul de proiecție Stereo 70.



Date referitoare la teren

Crt	Categorie folosință	Intravilan	Suprafața (mp)	Tarla	Parcelă	Nr. topo	Observații / Referințe
1	curți construcții	DA	358	15	389	-	
2	vie	DA	135	15	390	-	
3	arabil	DA	1.117	11	391	-	

Date referitoare la construcții

Crt	Număr	Destinație construcție	Supraf. (mp)	Situație juridică	Observații / Referințe
A1.1	32536-C1	construcții de locuințe	Din acte: 87 Masurata: 93	Cu acte	Nr. niveluri:1; S. construita la sol:93 mp; S. construita desfasurata:93 mp; C1-Casa de locuit, parter, construita din caramida, acoperita cu tabla, in anul 1974
A1.2	32536-C2	construcții anexa	Din acte: 59 Masurata: 23	Cu acte	Nr. niveluri:1; S. construita la sol:23 mp; S. construita desfasurata:23 mp; C2-Anexa, construita din paianta, acoperita cu tigla, in anul 1950, suprafata desfasurata 23mp.

Lungime Segmente

1) Valorile lungimilor segmentelor sunt obținute din proiecție în plan.

Punct început	X / Y	Punct sfârșit	X / Y	Lungime segment (** (m)
1	432.479,799 300.691,476	2	432.497,064 300.692,945	17.327
2	432.497,064 300.692,945	3	432.497,069 300.692,945	0.005
3	432.497,069 300.692,945	4	432.509,498 300.694,003	12.474
4	432.509,498 300.694,003	5	432.503,354 300.737,06	43.493
5	432.503,354 300.737,06	6	432.501,469 300.750,274	13.348
6	432.501,469 300.750,274	7	432.473,986 300.746,233	27.778
7	432.473,986 300.746,233	8	432.476,425 300.723,256	23.106
8	432.476,425 300.723,256	9	432.477,155 300.716,383	6.912
9	432.477,155 300.716,383	1	432.479,799 300.691,476	25.047

** Lungimile segmentelor sunt determinate în planul de proiecție Stereo 70 și sunt rotunjite la 1 milimetru.

*** Distanța dintre puncte este formată din segmente cumulate ce sunt mai mici decât valoarea 1 milimetru.

**DATE DESPRE IMOBILUL NR. 5399**

Oficiul de Cadastru și Publicitate Imobiliară DOLJ
Biroul de Cadastru și Publicitate Imobiliară Craiova

A. Partea I. Descrierea imobilului

TEREN Intravilan

Adresa: Loc. Teslui, Jud. Dolj, T15, P386, P387, P388

Nr. Crt	Nr cadastral Nr. topografic	Suprafața* (mp)	Observații / Referințe
A1		1.173	Sector cadastral:25 Teren imprejmuit;

Construcții

Crt	Nr cadastral Nr. topografic	Adresa	Observații / Referințe
A1.1		Loc. Teslui, Jud. Dolj, T15, P386, P387, P388	Nr. niveluri:1; S. construita la sol:83 mp;

B. Partea II. Proprietari și acte

Inscrieri privitoare la dreptul de proprietate și alte drepturi reale		Referințe
/		
Act Administrativ nr. TDP 20080, din 22/06/2017 emis de CJSDPAT DOLJ;		
B1	Intabulare, drept de PROPRIETATE, dobandit prin Reconstituire, cota actuala 1/1, cota initiala 1/1 1) NICOLCEA CONSTANTIN, LIPSA CNP	A1
Act Normativ nr. Legea 7, din 13/03/1996 emis de PARLAMENTUL ROMANIEI;		
B2	Intabulare, drept de PROPRIETATE, dobandit prin Lege, cota actuala 1/1, cota initiala 1/1 1) NICOLCEA CONSTANTIN, LIPSA CNP	A1.1

C. Partea III. SARCINI .

Inscrieri privind dezmembramintele dreptului de proprietate, drepturi reale de garanție și sarcini	Referințe
NU SUNT	

Anexa Nr. 1 La Partea I

Teren

Nr cadastral	Suprafața (mp)*	Observații / Referințe
	1.173	

* Suprafața este determinată în planul de proiecție Stereo 70.



Date referitoare la teren

Crt	Categorie folosință	Intra vilan	Suprafața (mp)	Tarla	Parcelă	Nr. topo	Observații / Referințe
1	arabil	DA	494	15	388	-	
2	arabil	DA	149	15	387	-	
3	curți construcții	DA	530	15	386	-	

Date referitoare la construcții

Crt	Număr	Destinație construcție	Supraf. (mp)	Situație juridică	Observații / Referințe
A1.1		construcții de locuințe	83	Cu acte	Nr. niveluri:1; S. construita la sol:83 mp;

Lungime Segmente

1) Valorile lungimilor segmentelor sunt obținute din proiecție în plan.

Punct început	X / Y	Punct sfârșit	X / Y	Lungime segment (** (m)
1	432.455,732 300.715,257	2	432.456,751 300.708,278	7.053
2	432.456,751 300.708,278	3	432.458,717 300.690,369	18.017

Punct început	X / Y	Punct sfârşit	X / Y	Lungime segment (** (m)
3	432.458,717 300.690,369	4	432.465,381 300.690,719	6.673
4	432.465,381 300.690,719	5	432.465,386 300.690,719	0.005
5	432.465,386 300.690,719	6	432.479,799 300.691,476	14.433
6	432.479,799 300.691,476	7	432.477,155 300.716,383	25.047
7	432.477,155 300.716,383	8	432.476,425 300.723,256	6.912
8	432.476,425 300.723,256	9	432.473,986 300.746,233	23.106
9	432.473,986 300.746,233	10	432.451,613 300.743,467	22.543
10	432.451,613 300.743,467	11	432.454,731 300.722,116	21.577
11	432.454,731 300.722,116	1	432.455,732 300.715,257	6.932

** Lungimile segmentelor sunt determinate în planul de proiecție Stereo 70 și sunt rotunjite la 1 milimetru.

*** Distanța dintre puncte este formată din segmente cumulate ce sunt mai mici decât valoarea 1 milimetru.

**DATE DESPRE IMOBILUL NR. 5400**

Oficiul de Cadastru și Publicitate Imobiliară DOLJ
Biroul de Cadastru și Publicitate Imobiliară Craiova

A. Partea I. Descrierea imobilului

TEREN Intravilan

Adresa: Loc. Teslui, Jud. Dolj, T15 P395/1

Nr. Crt	Nr cadastral Nr. topografic	Suprafața* (mp)	Observații / Referințe
A1		1.565	Sector cadastral:25 Teren imprejmuit;

Construcții

Crt	Nr cadastral Nr. topografic	Adresa	Observații / Referințe
A1.1		Loc. Teslui, Jud. Dolj, T15 P395/1	Nr. niveluri:1; S. construita la sol:93 mp;
A1.2		Loc. Teslui, Jud. Dolj, T15 P395/1	Nr. niveluri:1; S. construita la sol:22 mp;
A1.3		Loc. Teslui, Jud. Dolj, T15 P395/1	Nr. niveluri:1; S. construita la sol:21 mp;

B. Partea II. Proprietari și acte

Inscrieri privitoare la dreptul de proprietate și alte drepturi reale		Referințe
/		
Act Normativ nr. Legea 7, din 13/03/1996 emis de PARLAMENTUL ROMÂNIEI (art. 13 alin. 15);		
B1	Inscrierea provizorie, drept de PROPRIETATE, dobandit prin Lege, cota actuala 1/1, cota initiala 1/1 1) NEIDENTIFICAT NEIDENTIFICAT, CIF:0000000000000	A1, A1.1, A1.2, A1.3

C. Partea III. SARCINI .

Inscrieri privind dezmembramintele dreptului de proprietate, drepturi reale de garanție și sarcini	Referințe
NU SUNT	

Anexa Nr. 1 La Partea I

Teren

Nr cadastral	Suprafața (mp)*	Observații / Referințe
	1.565	

* Suprafața este determinată în planul de proiecție Stereo 70.



Date referitoare la teren

Crt	Categorie folosință	Intra vilan	Suprafața (mp)	Tarla	Parcelă	Nr. topo	Observații / Referințe
1	curți constructii	DA	1.565	15	395/1	-	

Date referitoare la construcții

Crt	Număr	Destinație construcție	Supraf. (mp)	Situație juridică	Observații / Referințe
A1.1		construcții de locuințe	93	Cu acte	Nr. niveluri:1; S. construita la sol:93 mp;
A1.2		construcții anexa	22	Cu acte	Nr. niveluri:1; S. construita la sol:22 mp;
A1.3		construcții anexa	21	Cu acte	Nr. niveluri:1; S. construita la sol:21 mp;

Lungime Segmente

1) Valorile lungimilor segmentelor sunt obținute din proiecție în plan.

Punct început	X / Y	Punct sfârșit	X / Y	Lungime segment (** (m)
1	432.428,353 300.688,72	2	432.458,717 300.690,369	30.409
2	432.458,717 300.690,369	3	432.456,751 300.708,278	18.017

Punct început	X / Y	Punct sfârșit	X / Y	Lungime segment (** (m)
3	432.456,751 300.708,278	4	432.455,732 300.715,257	7.053
4	432.455,732 300.715,257	5	432.454,731 300.722,116	6.932
5	432.454,731 300.722,116	6	432.451,613 300.743,467	21.577
6	432.451,613 300.743,467	7	432.422,779 300.739,343	29.127
7	432.422,779 300.739,343	1	432.428,353 300.688,72	50.929

** Lungimile segmentelor sunt determinate în planul de proiecție Stereo 70 și sunt rotunjite la 1 milimetru.

*** Distanța dintre puncte este formată din segmente cumulate ce sunt mai mici decât valoarea 1 milimetru.

**DATE DESPRE IMOBILUL NR. 5401**

Oficiul de Cadastru și Publicitate Imobiliară DOLJ
Biroul de Cadastru și Publicitate Imobiliară Craiova

A. Partea I. Descrierea imobilului

TEREN Intravilan

Nr. CF vechi:16
Nr. cadastral vechi:18

Adresa: Loc. Teslui, Jud. Dolj, T 15, P 382

Nr. Crt	Nr cadastral Nr. topografic	Suprafața* (mp)	Observații / Referințe
A1	31710	1.525	Sector cadastral:25 Teren imprejmuit;

Construcții

Crt	Nr cadastral Nr. topografic	Adresa	Observații / Referințe
A1.4		Loc. Teslui, Jud. Dolj, T 15, P 382	Nr. niveluri:1; S. construita la sol:56 mp;

B. Partea II. Proprietari și acte

Inscrieri privitoare la dreptul de proprietate și alte drepturi reale		Referințe
437 / 15/01/2002		
Act Notarial nr. 1056, din 01/01/2001 emis de NP Tudor M D (act aditional nr 844/2002 NP Tudor M D);		
B1	Intabulare, drept de PROPRIETATE, dobandit prin Conventie, cota actuala 1/1, cota initiala 1/1 1) SERBAN TRIFU 2) SERBAN RODICA, LIPSA CNP <i>OBSERVATII: (provenita din conversia CF 16)</i>	A1
/		
Act Normativ nr. Legea 7, din 13/03/1996 emis de PARLAMENTUL ROMANIEI;		
B2	Intabulare, drept de PROPRIETATE, dobandit prin Lege, cota actuala 1/1, cota initiala 1/1 1) SERBAN TRIFU 2) SERBAN RODICA, LIPSA CNP	A1.4

C. Partea III. SARCINI .

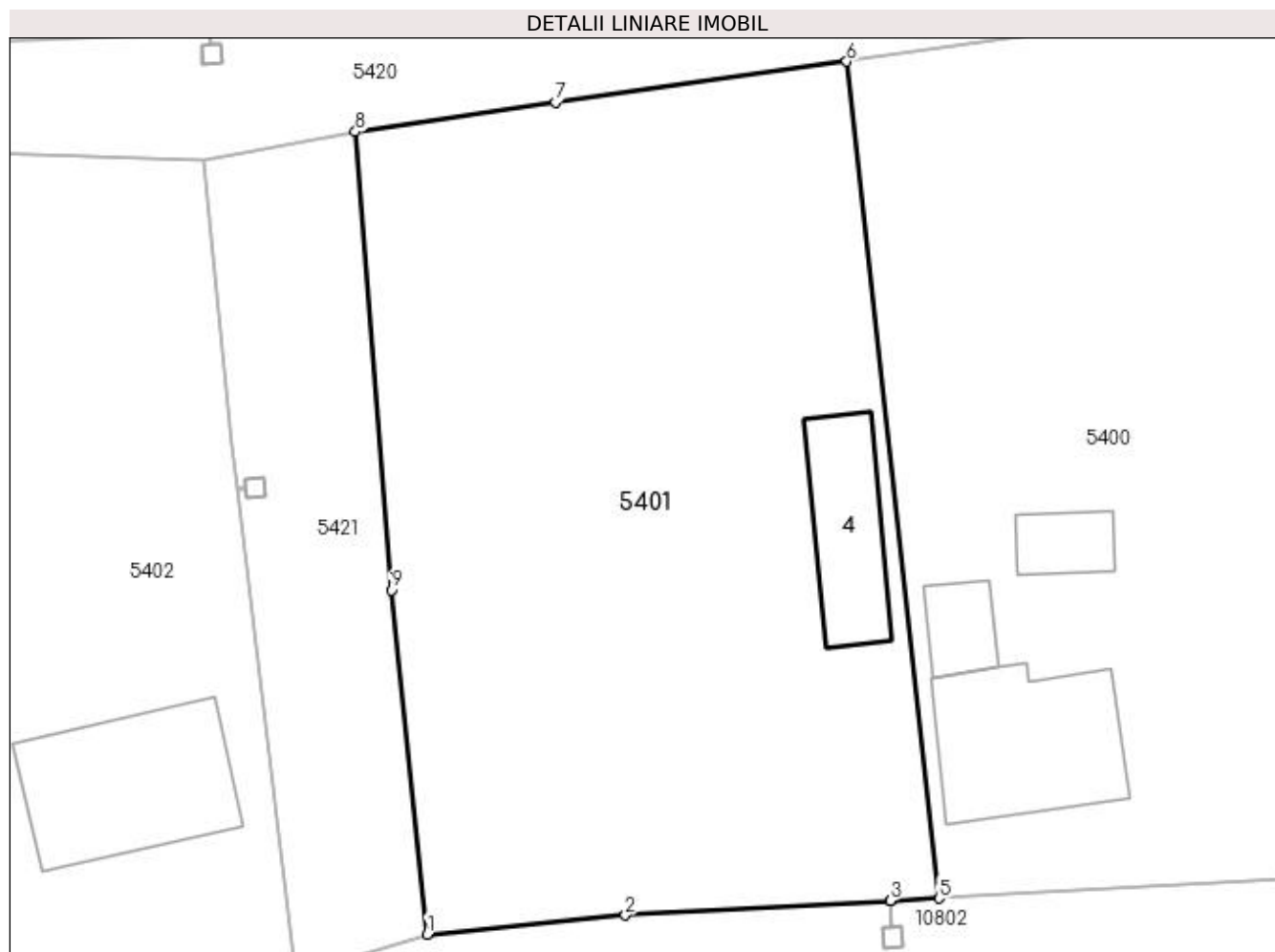
Inscrieri privind dezmembramintele dreptului de proprietate, drepturi reale de garanție și sarcini	Referințe
NU SUNT	

Anexa Nr. 1 La Partea I

Teren

Nr cadastral	Suprafața (mp)*	Observații / Referințe
31710	1.525	

* Suprafața este determinată în planul de proiecție Stereo 70.



Date referitoare la teren

Crt	Categorie folosință	Intra vilan	Suprafața (mp)	Tarla	Parcelă	Nr. topo	Observații / Referințe
1	curți constructii	DA	1.078	15	382	-	
2	vie	DA	447	15	382	-	

Date referitoare la construcții

Crt	Număr	Destinație construcție	Supraf. (mp)	Situație juridică	Observații / Referințe
A1.4		construcții anexa	56	Cu acte	Nr. niveluri:1; S. construita la sol:56 mp;

Lungime Segmente

1) Valorile lungimilor segmentelor sunt obținute din proiecție în plan.

Punct început	X / Y	Punct sfârșit	X / Y	Lungime segment (** (m)
1	432.397,384 300.686,54	2	432.409,387 300.687,688	12.058
2	432.409,387 300.687,688	3	432.425,425 300.688,561	16.062
3	432.425,425 300.688,561	4	432.425,43 300.688,561	0.005

Punct început	X / Y	Punct sfârșit	X / Y	Lungime segment (** (m)
4	432.425,43 300.688,561	5	432.428,353 300.688,72	2.927
5	432.428,353 300.688,72	6	432.422,779 300.739,343	50.929
6	432.422,779 300.739,343	7	432.405,154 300.736,88	17.796
7	432.405,154 300.736,88	8	432.393,043 300.735,1	12.241
8	432.393,043 300.735,1	9	432.395,21 300.707,357	27.828
9	432.395,21 300.707,357	1	432.397,384 300.686,54	20.93

** Lungimile segmentelor sunt determinate în planul de proiecție Stereo 70 și sunt rotunjite la 1 milimetru.

*** Distanța dintre puncte este formată din segmente cumulate ce sunt mai mici decât valoarea 1 milimetru.

**DATE DESPRE IMOBILUL NR. 5402**

Oficiul de Cadastru și Publicitate Imobiliară DOLJ
Biroul de Cadastru și Publicitate Imobiliară Craiova

A. Partea I. Descrierea imobilului

TEREN Intravilan

Adresa: Loc. Teslui, Jud. Dolj, T14 P379, P380

Nr. Crt	Nr cadastral Nr. topografic	Suprafața* (mp)	Observații / Referințe
A1		1.446	Sector cadastral:25 Teren neimpregmuit;

Construcții

Crt	Nr cadastral Nr. topografic	Adresa	Observații / Referințe
A1.1		Loc. Teslui, Jud. Dolj, T14 P379, P380	Nr. niveluri:1; S. construita la sol:100 mp;
A1.2		Loc. Teslui, Jud. Dolj, T14 P379, P380	Nr. niveluri:1; S. construita la sol:108 mp;
A1.3		Loc. Teslui, Jud. Dolj, T14 P379, P380	Nr. niveluri:1; S. construita la sol:81 mp;

B. Partea II. Proprietari și acte

Inscrieri privitoare la dreptul de proprietate și alte drepturi reale		Referințe
/		
Act Administrativ nr. TDP 1580, din 13/02/2004 emis de CJSDPAT DOLJ;		
B1	Intabulare, drept de PROPRIETATE, dobandit prin Reconstituire, cota actuala 1/1, cota initiala 1/1 1) MARINOIU ELENA, LIPSA CNP	A1
Act Normativ nr. Legea 7, din 13/03/1996 emis de PARLAMENTUL ROMANIEI;		
B2	Intabulare, drept de PROPRIETATE, dobandit prin Lege, cota actuala 1/1, cota initiala 1/1 1) MARINOIU ELENA, LIPSA CNP	A1.1, A1.2, A1.3

C. Partea III. SARCINI .

Inscrieri privind dezmembramintele dreptului de proprietate, drepturi reale de garanție și sarcini	Referințe
NU SUNT	

Anexa Nr. 1 La Partea I

Teren

Nr cadastral	Suprafața (mp)*	Observații / Referințe
	1.446	

* Suprafața este determinată în planul de proiecție Stereo 70.



Date referitoare la teren

Crt	Categorie folosință	Intra vilan	Suprafața (mp)	Tarla	Parcelă	Nr. topo	Observații / Referințe
1	curți constructii	DA	972	14	379	-	
2	arabil	DA	474	14	380	-	

Date referitoare la construcții

Crt	Număr	Destinație construcție	Supraf. (mp)	Situație juridică	Observații / Referințe
A1.1		construcții de locuințe	100	Cu acte	Nr. niveluri:1; S. construita la sol:100 mp;
A1.2		construcții anexa	108	Cu acte	Nr. niveluri:1; S. construita la sol:108 mp;
A1.3		construcții anexa	81	Cu acte	Nr. niveluri:1; S. construita la sol:81 mp;

Lungime Segmente

1) Valorile lungimilor segmentelor sunt obținute din proiecție în plan.

Punct început	X / Y	Punct sfârșit	X / Y	Lungime segment (** (m))
1	432.389,427 300.684,07	2	432.385,89 300.713,472	29.614

Punct început	X / Y	Punct sfârșit	X / Y	Lungime segment (** (m)
2	432.385,89 300.713,472	3	432.385,889 300.713,477	0.005
3	432.385,889 300.713,477	4	432.385,571 300.716,124	2.666
4	432.385,571 300.716,124	5	432.383,846 300.733,34	17.302
5	432.383,846 300.733,34	6	432.359,298 300.734,127	24.561
6	432.359,298 300.734,127	7	432.358,465 300.727,568	6.612
7	432.358,465 300.727,568	8	432.359,209 300.714,739	12.851
8	432.359,209 300.714,739	9	432.360,942 300.688,724	26.073
9	432.360,942 300.688,724	10	432.361,795 300.675,929	12.823
10	432.361,795 300.675,929	1	432.389,427 300.684,07	28.806

** Lungimile segmentelor sunt determinate în planul de proiecție Stereo 70 și sunt rotunjite la 1 milimetru.

*** Distanța dintre puncte este formată din segmente cumulate ce sunt mai mici decât valoarea 1 milimetru.

**DATE DESPRE IMOBILUL NR. 5403**

Oficiul de Cadastru și Publicitate Imobiliară DOLJ
Biroul de Cadastru și Publicitate Imobiliară Craiova

A. Partea I. Descrierea imobilului

TEREN Intravilan

Adresa: Loc. Teslui, Jud. Dolj, T14 P376, P377, P378

Nr. Crt	Nr cadastral Nr. topografic	Suprafața* (mp)	Observații / Referințe
A1		3.168	Sector cadastral:25 Teren neimprijmit;

Construcții

Crt	Nr cadastral Nr. topografic	Adresa	Observații / Referințe
A1.1		Loc. Teslui, Jud. Dolj, T14 P376, P377, P378	Nr. niveluri:1; S. construita la sol:85 mp;
A1.2		Loc. Teslui, Jud. Dolj, T14 P376, P377, P378	Nr. niveluri:1; S. construita la sol:60 mp;
A1.3		Loc. Teslui, Jud. Dolj, T14 P376, P377, P378	Nr. niveluri:1; S. construita la sol:43 mp;

B. Partea II. Proprietari și acte

Inscrieri privitoare la dreptul de proprietate și alte drepturi reale		Referințe
/		
Act Administrativ nr. TDP 256-2192, din 26/11/1993 emis de CJSDPAT DOLJ;		
B1	Intabulare, drept de PROPRIETATE, dobandit prin Reconstituire, cota actuala 1/1, cota initiala 1/1 1) BĂDAN VERGICĂ , LIPSA CNP	A1
Act Normativ nr. Legea 7, din 13/03/1996 emis de PARLAMENTUL ROMANIEI;		
B2	Intabulare, drept de PROPRIETATE, dobandit prin Lege, cota actuala 1/1, cota initiala 1/1 1) BĂDAN VERGICĂ , LIPSA CNP	A1.1, A1.2, A1.3

C. Partea III. SARCINI .

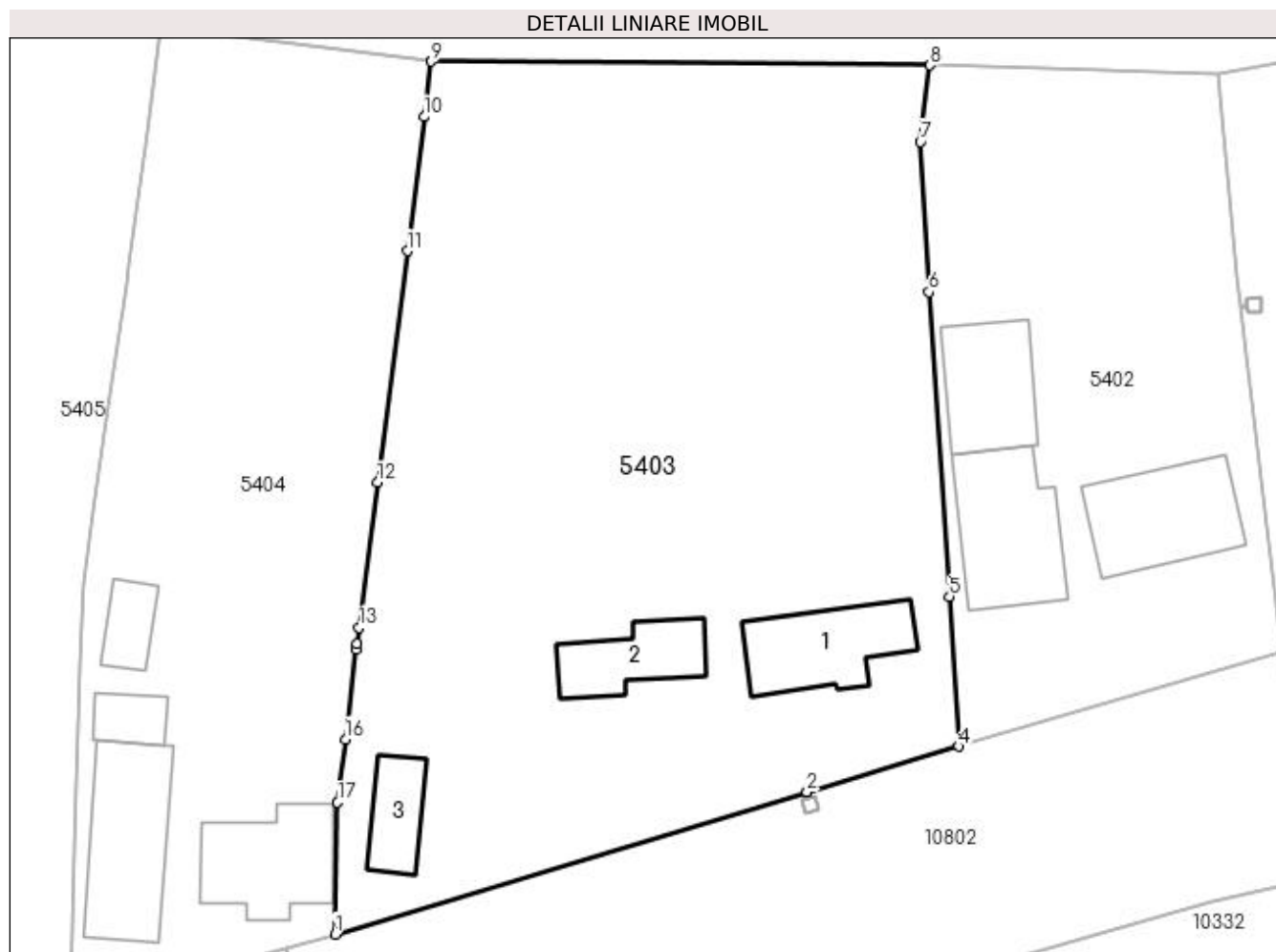
Inscrieri privind dezmembramintele dreptului de proprietate, drepturi reale de garanție și sarcini	Referințe
NU SUNT	

Anexa Nr. 1 La Partea I

Teren

Nr cadastral	Suprafața (mp)*	Observații / Referințe
	3.168	

* Suprafața este determinată în planul de proiecție Stereo 70.



Date referitoare la teren

Crt	Categorie folosință	Intra vilan	Suprafața (mp)	Tarla	Parcelă	Nr. topo	Observații / Referințe
1	curți construcții	DA	528	14	376	-	
2	arabil	DA	2.153	14	378	-	
3	vie	DA	487	14	377	-	

Date referitoare la construcții

Crt	Număr	Destinație construcție	Supraf. (mp)	Situație juridică	Observații / Referințe
A1.1		construcții de locuințe	85	Cu acte	Nr. niveluri:1; S. construita la sol:85 mp;
A1.2		construcții anexa	60	Cu acte	Nr. niveluri:1; S. construita la sol:60 mp;
A1.3		construcții anexa	43	Cu acte	Nr. niveluri:1; S. construita la sol:43 mp;

Lungime Segmente

1) Valorile lungimilor segmentelor sunt obținute din proiecție în plan.

Punct început	X / Y	Punct sfârșit	X / Y	Lungime segment (** (m)
1	432.308,442 300.659,865	2	432.348,783 300.672,011	42.13

Punct început	X / Y	Punct sfârșit	X / Y	Lungime segment (** (m)
2	432.348,783 300.672,011	3	432.348,788 300.672,013	0.005
3	432.348,788 300.672,013	4	432.361,795 300.675,929	13.584
4	432.361,795 300.675,929	5	432.360,942 300.688,724	12.823
5	432.360,942 300.688,724	6	432.359,209 300.714,739	26.073
6	432.359,209 300.714,739	7	432.358,465 300.727,568	12.851
7	432.358,465 300.727,568	8	432.359,298 300.734,127	6.612
8	432.359,298 300.734,127	9	432.316,662 300.734,437	42.637
9	432.316,662 300.734,437	10	432.316,061 300.729,713	4.762
10	432.316,061 300.729,713	11	432.314,603 300.718,251	11.554
11	432.314,603 300.718,251	12	432.312,086 300.698,463	19.947
12	432.312,086 300.698,463	13	432.310,511 300.686,075	12.488
13	432.310,511 300.686,075	14	432.310,331 300.684,66	1.426
14	432.310,331 300.684,66	15	432.310,274 300.684,197	0.466
15	432.310,274 300.684,197	16	432.309,334 300.676,527	7.727
16	432.309,334 300.676,527	17	432.308,672 300.671,126	5.441
17	432.308,672 300.671,126	1	432.308,442 300.659,865	11.263

** Lungimile segmentelor sunt determinate în planul de proiecție Stereo 70 și sunt rotunjite la 1 milimetru.

*** Distanța dintre puncte este formată din segmente cumulate ce sunt mai mici decât valoarea 1 milimetru.

**DATE DESPRE IMOBILUL NR. 5404**

Oficiul de Cadastru și Publicitate Imobiliară DOLJ
Biroul de Cadastru și Publicitate Imobiliară Craiova

A. Partea I. Descrierea imobilului

TEREN Intravilan

Adresa: Loc. Teslui, Jud. Dolj, T17, P371, P372, P373, P374, P375

Nr. Crt	Nr cadastral Nr. topografic	Suprafața* (mp)	Observații / Referințe
A1		1.850	Sector cadastral:25 Teren imprejmuit;

Construcții

Crt	Nr cadastral Nr. topografic	Adresa	Observații / Referințe
A1.1		Loc. Teslui, Jud. Dolj, T17, P371, P372, P373, P374, P375	Nr. niveluri:1; S. construita la sol:91 mp;
A1.2		Loc. Teslui, Jud. Dolj, T17, P371, P372, P373, P374, P375	Nr. niveluri:1; S. construita la sol:110 mp;
A1.3		Loc. Teslui, Jud. Dolj, T17, P371, P372, P373, P374, P375	Nr. niveluri:1; S. construita la sol:25 mp;
A1.4		Loc. Teslui, Jud. Dolj, T17, P371, P372, P373, P374, P375	Nr. niveluri:1; S. construita la sol:29 mp;

B. Partea II. Proprietari și acte

Inscrieri privitoare la dreptul de proprietate și alte drepturi reale		Referințe
/		
Act Administrativ nr. TDP 607-15093, din 20/09/1994 emis de CJSDPAT DOLJ;		
B1	Intabulare, drept de PROPRIETATE, dobandit prin Reconstituire, cota actuala 1/1, cota initiala 1/1 1) MANDACHE CONSTANTIN, LIPSA CNP	A1
Act Normativ nr. Legea 7, din 13/03/1996 emis de PARLAMENTUL ROMANIEI;		
B2	Intabulare, drept de PROPRIETATE, dobandit prin Lege, cota actuala 1/1, cota initiala 1/1 1) MANDACHE CONSTANTIN, LIPSA CNP	A1.1, A1.2, A1.3, A1.4

C. Partea III. SARCINI .

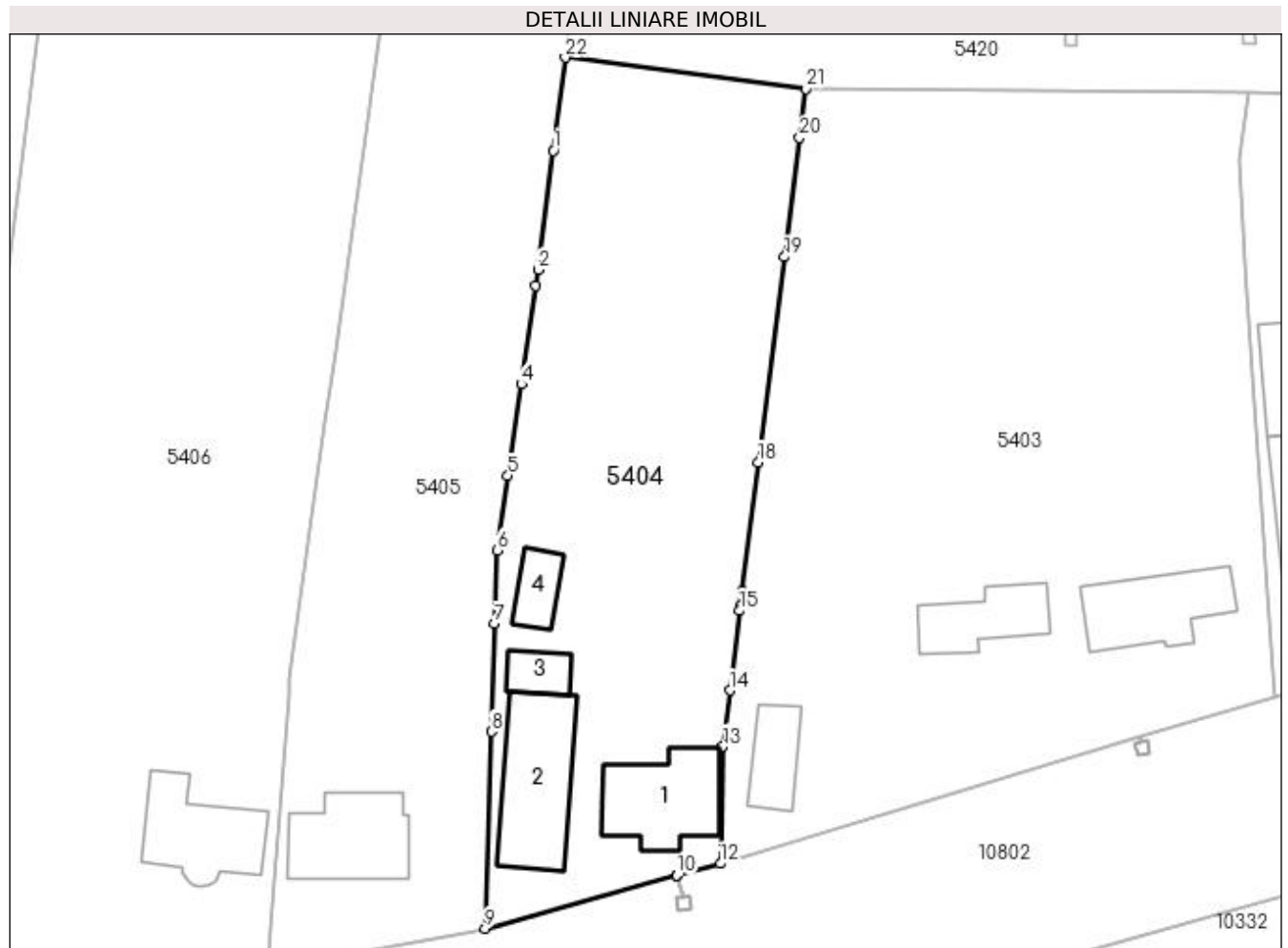
Inscrieri privind dezmembramintele dreptului de proprietate, drepturi reale de garanție și sarcini	Referințe
NU SUNT	

Anexa Nr. 1 La Partea I

Teren

Nr cadastral	Suprafața (mp)*	Observații / Referințe
	1.850	

* Suprafața este determinată în planul de proiecție Stereo 70.



Date referitoare la teren

Crt	Categorie folosință	Intra vilan	Suprafața (mp)	Tarla	Parcelă	Nr. topo	Observații / Referințe
1	arabil	DA	161	17	375	-	
2	vie	DA	270	17	374	-	
3	curti constructii	DA	470	13	373	-	
4	arabil	DA	341	17	372	-	
5	curti constructii	DA	608	17	371	-	

Date referitoare la construcții

Crt	Număr	Destinație construcție	Supraf. (mp)	Situație juridică	Observații / Referințe
A1.1		construcții de locuințe	91	Cu acte	Nr. niveluri:1; S. construita la sol:91 mp;
A1.2		construcții de locuințe	110	Cu acte	Nr. niveluri:1; S. construita la sol:110 mp;
A1.3		construcții anexa	25	Cu acte	Nr. niveluri:1; S. construita la sol:25 mp;
A1.4		construcții anexa	29	Cu acte	Nr. niveluri:1; S. construita la sol:29 mp;

Lungime Segmente

1) Valorile lungimilor segmentelor sunt obținute din proiecție în plan.

Punct început	X / Y	Punct sfârșit	X / Y	Lungime segment (** (m)
1	432.292,332 300.728,466	2	432.290,868 300.717,004	11.555
3	432.290,668 300.715,438	4	432.289,27 300.705,995	9.546
5	432.287,967 300.697,196	6	432.286,903 300.690,006	7.268
7	432.286,685 300.682,957	8	432.286,364 300.672,555	10.407
9	432.285,779 300.653,614	10	432.304,258 300.658,711	19.169
11	432.304,263 300.658,712	12	432.308,442 300.659,865	4.335
13	432.308,672 300.671,126	14	432.309,334 300.676,527	5.441
15	432.310,274 300.684,197	16	432.310,331 300.684,66	0.466
17	432.310,511 300.686,075	18	432.312,086 300.698,463	12.488
19	432.314,603 300.718,251	20	432.316,061 300.729,713	11.554
21	432.316,662 300.734,437	22	432.293,477 300.737,43	23.377

Punct început	X / Y	Punct sfârșit	X / Y	Lungime segment (** (m)
2	432.290,868 300.717,004	3	432.290,668 300.715,438	1.579
4	432.289,27 300.705,995	5	432.287,967 300.697,196	8.895
6	432.286,903 300.690,006	7	432.286,685 300.682,957	7.052
8	432.286,364 300.672,555	9	432.285,779 300.653,614	18.95
10	432.304,258 300.658,711	11	432.304,263 300.658,712	0.005
12	432.308,442 300.659,865	13	432.308,672 300.671,126	11.263
14	432.309,334 300.676,527	15	432.310,274 300.684,197	7.727
16	432.310,331 300.684,66	17	432.310,511 300.686,075	1.426
18	432.312,086 300.698,463	19	432.314,603 300.718,251	19.947
20	432.316,061 300.729,713	21	432.316,662 300.734,437	4.762
22	432.293,477 300.737,43	1	432.292,332 300.728,466	9.037

** Lungimile segmentelor sunt determinate în planul de proiecție Stereo 70 și sunt rotunjite la 1 milimetru.

*** Distanța dintre puncte este formată din segmente cumulate ce sunt mai mici decât valoarea 1 milimetru.

**DATE DESPRE IMOBILUL NR. 5405**

Oficiul de Cadastru și Publicitate Imobiliară DOLJ
Biroul de Cadastru și Publicitate Imobiliară Craiova

A. Partea I. Descrierea imobilului

TEREN Intravilan

Adresa: Loc. Teslui, Jud. Dolj, T14 P368, P369, P370

Nr. Crt	Nr cadastral Nr. topografic	Suprafața* (mp)	Observații / Referințe
A1		1.716	Sector cadastral:25 Teren neimprejmut;

Construcții

Crt	Nr cadastral Nr. topografic	Adresa	Observații / Referințe
A1.1		Loc. Teslui, Jud. Dolj, T14 P368, P369, P370	Nr. niveluri:1; S. construita la sol:88 mp;

B. Partea II. Proprietari și acte

Inscrieri privitoare la dreptul de proprietate și alte drepturi reale		Referințe
/		
Act Administrativ nr. TDP 975-59538, din 07/09/1997 emis de CJSDPAT DOLJ;		
B1	Intabulare, drept de PROPRIETATE, dobandit prin Reconstituire, cota actuala 1/1, cota initiala 1/1 1) GHEORGHE IONEL, LIPSA CNP 2) GHEORGHE PARASCHIVA, LIPSA CNP 3) PRECUPETU PAULINA, LIPSA CNP	A1
Act Normativ nr. Legea 7, din 13/03/1996 emis de PARLAMENTUL ROMANIEI;		
B2	Intabulare, drept de PROPRIETATE, dobandit prin Lege, cota actuala 1/1, cota initiala 1/1 1) GHEORGHE IONEL, LIPSA CNP 2) GHEORGHE PARASCHIVA, LIPSA CNP 3) PRECUPETU PAULINA, LIPSA CNP	A1.1

C. Partea III. SARCINI .

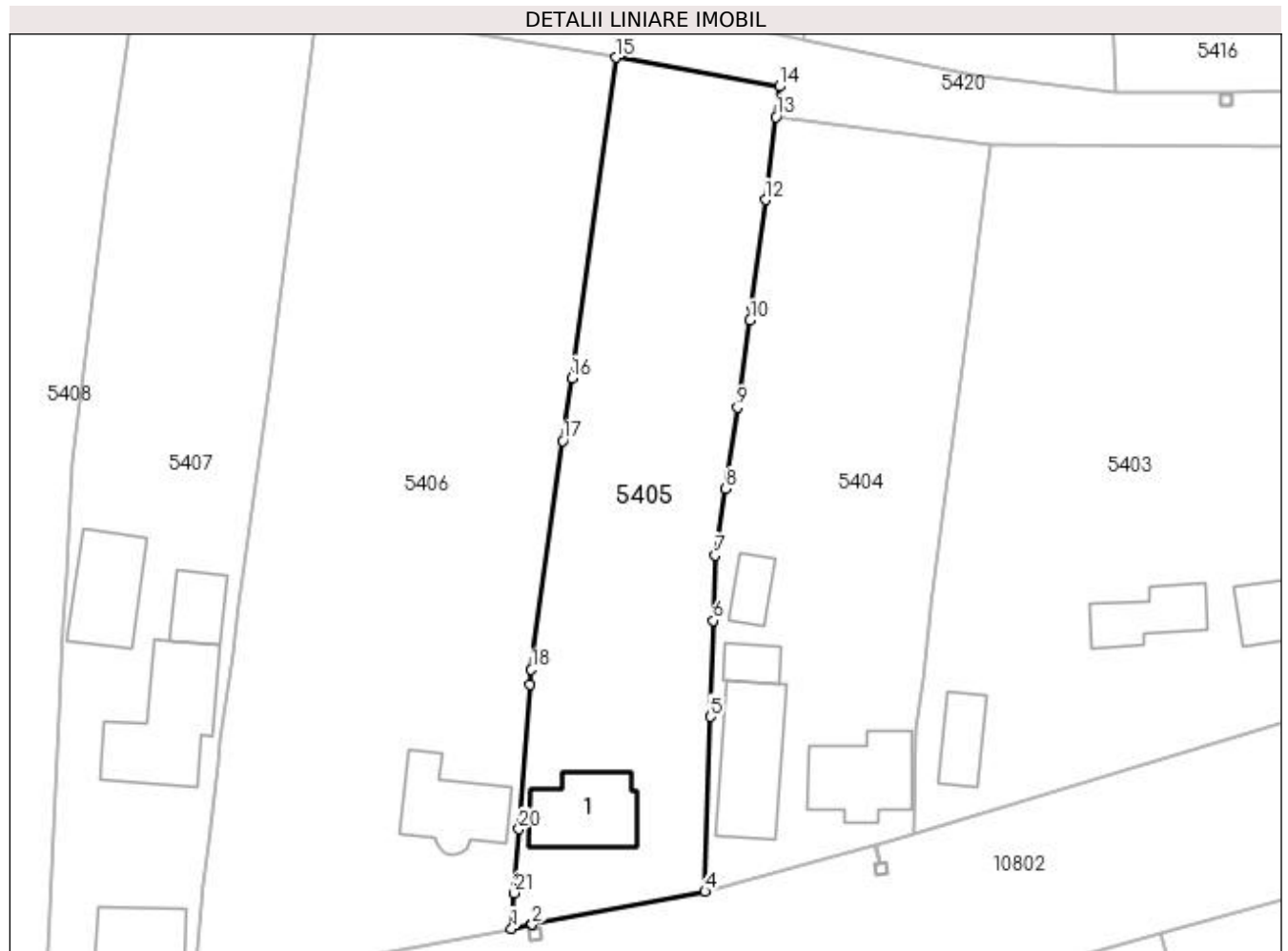
Inscrieri privind dezmembramintele dreptului de proprietate, drepturi reale de garanție și sarcini	Referințe
NU SUNT	

Anexa Nr. 1 La Partea I

Teren

Nr cadastral	Suprafața (mp)*	Observații / Referințe
	1.716	

* Suprafața este determinată în planul de proiecție Stereo 70.



Date referitoare la teren

Crt	Categorie folosință	Intra vilan	Suprafața (mp)	Tarla	Parcelă	Nr. topo	Observații / Referințe
1	curți construcții	DA	458	14	368	-	
2	arabil	DA	637	14	370	-	
3	vie	DA	621	14	369	-	

Date referitoare la construcții

Crt	Număr	Destinație construcție	Supraf. (mp)	Situație juridică	Observații / Referințe
A1.1		construcții de locuințe	88	Cu acte	Nr. niveluri:1; S. construita la sol:88 mp;

Lungime Segmente

1) Valorile lungimilor segmentelor sunt obținute din proiecție în plan.

Punct început	X / Y	Punct sfârșit	X / Y	Lungime segment (** (m)	Punct început	X / Y	Punct sfârșit	X / Y	Lungime segment (** (m)
1	432.264,833 300.649,608	2	432.267,071 300.650,036	2.279	2	432.267,071 300.650,036	3	432.267,075 300.650,037	0.004
3	432.267,075 300.650,037	4	432.285,779 300.653,614	19.043	4	432.285,779 300.653,614	5	432.286,364 300.672,555	18.95

Punct început	X / Y	Punct sfârșit	X / Y	Lungime segment (** (m)
5	432.286,364 300.672,555	6	432.286,685 300.682,957	10.407
7	432.286,903 300.690,006	8	432.287,967 300.697,196	7.268
9	432.289,27 300.705,995	10	432.290,668 300.715,438	9.546
11	432.290,868 300.717,004	12	432.292,332 300.728,466	11.555
13	432.293,477 300.737,43	14	432.293,843 300.740,726	3.316
15	432.276,132 300.743,873	16	432.271,336 300.709,182	35.021
17	432.270,398 300.702,397	18	432.266,975 300.677,639	24.994
19	432.266,852 300.676,023	20	432.265,655 300.660,37	15.699
21	432.265,127 300.653,464	1	432.264,833 300.649,608	3.867

Punct început	X / Y	Punct sfârșit	X / Y	Lungime segment (** (m)
6	432.286,685 300.682,957	7	432.286,903 300.690,006	7.052
8	432.287,967 300.697,196	9	432.289,27 300.705,995	8.895
10	432.290,668 300.715,438	11	432.290,868 300.717,004	1.579
12	432.292,332 300.728,466	13	432.293,477 300.737,43	9.037
14	432.293,843 300.740,726	15	432.276,132 300.743,873	17.988
16	432.271,336 300.709,182	17	432.270,398 300.702,397	6.85
18	432.266,975 300.677,639	19	432.266,852 300.676,023	1.621
20	432.265,655 300.660,37	21	432.265,127 300.653,464	6.926

** Lungimile segmentelor sunt determinate în planul de proiecție Stereo 70 și sunt rotunjite la 1 milimetru.

*** Distanța dintre puncte este formată din segmente cumulate ce sunt mai mici decât valoarea 1 milimetru.

**DATE DESPRE IMOBILUL NR. 5406**

Oficiul de Cadastru și Publicitate Imobiliară DOLJ
Biroul de Cadastru și Publicitate Imobiliară Craiova

A. Partea I. Descrierea imobilului

TEREN Intravilan

Adresa: Loc. Teslui, Jud. Dolj, T14 P363, P364, P365, P366

Nr. Crt	Nr cadastral Nr. topografic	Suprafața* (mp)	Observații / Referințe
A1		3.300	Sector cadastral:25 Teren neimprijmit;

Construcții

Crt	Nr cadastral Nr. topografic	Adresa	Observații / Referințe
A1.1		Loc. Teslui, Jud. Dolj, T14 P363, P364, P365, P366	Nr. niveluri:1; S. construita la sol:87 mp;

B. Partea II. Proprietari și acte

Inscrieri privitoare la dreptul de proprietate și alte drepturi reale	Referințe
/	
Act Administrativ nr. TDP 944-59538, din 27/02/1995 emis de CJSDPAT DOLJ;	
B1 Intabulare, drept de PROPRIETATE, dobandit prin Reconstituire, cota actuala 1/1, cota initiala 1/1 1) VĂTĂȘELU GHEORGHE, LIPSA CNP	A1
Act Normativ nr. Legea 7, din 13/03/1996 emis de PARLAMENTUL ROMANIEI;	
B2 Intabulare, drept de PROPRIETATE, dobandit prin Lege, cota actuala 1/1, cota initiala 1/1 1) VĂTĂȘELU GHEORGHE, LIPSA CNP	A1.1

C. Partea III. SARCINI .

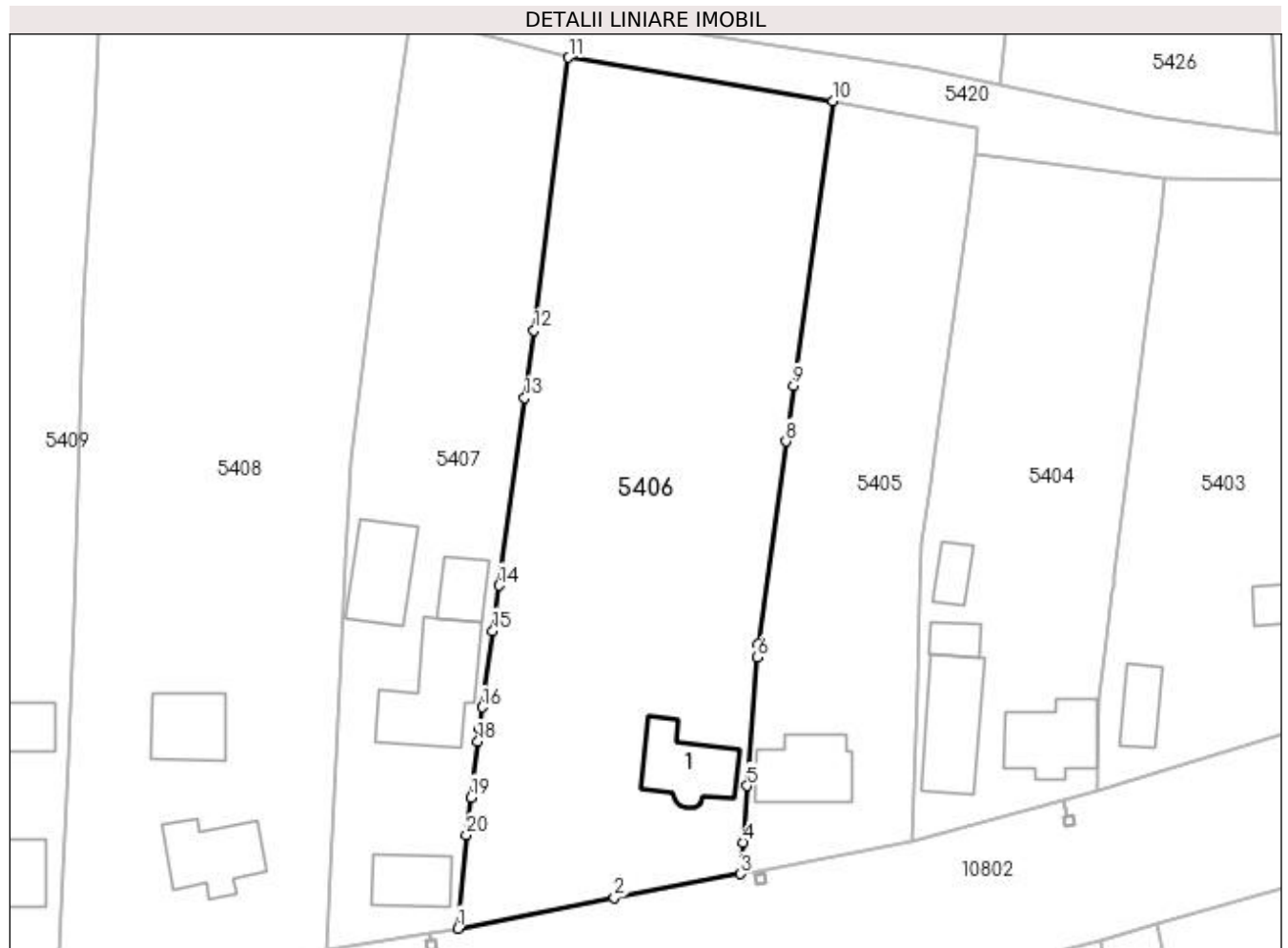
Inscrieri privind dezmembramintele dreptului de proprietate, drepturi reale de garanție și sarcini	Referințe
NU SUNT	

Anexa Nr. 1 La Partea I

Teren

Nr cadastral	Suprafața (mp)*	Observații / Referințe
	3.300	

* Suprafața este determinată în planul de proiecție Stereo 70.



Date referitoare la teren

Crt	Categorie folosință	Intra vilan	Suprafața (mp)	Tarla	Parcelă	Nr. topo	Observații / Referințe
1	curți construcții	DA	340	14	363	-	
2	arabil	DA	1.355	14	366	-	
3	arabil	DA	1.374	14	365	-	
4	vie	DA	231	14	364	-	

Date referitoare la construcții

Crt	Număr	Destinație construcție	Supraf. (mp)	Situație juridică	Observații / Referințe
A1.1		construcții de locuințe	87	Cu acte	Nr. niveluri:1; S. construita la sol:87 mp;

Lungime Segmente

1) Valorile lungimilor segmentelor sunt obținute din proiecție în plan.

Punct început	X / Y	Punct sfârșit	X / Y	Lungime segment (** (m)
1	432.230,335 300.642,958	2	432.249,463 300.646,696	19.49

Punct început	X / Y	Punct sfârșit	X / Y	Lungime segment (** (m)
2	432.249,463 300.646,696	3	432.264,833 300.649,608	15.643
3	432.264,833 300.649,608	4	432.265,127 300.653,464	3.867
4	432.265,127 300.653,464	5	432.265,655 300.660,37	6.926
5	432.265,655 300.660,37	6	432.266,852 300.676,023	15.699
6	432.266,852 300.676,023	7	432.266,975 300.677,639	1.621
7	432.266,975 300.677,639	8	432.270,398 300.702,397	24.994
8	432.270,398 300.702,397	9	432.271,336 300.709,182	6.85
9	432.271,336 300.709,182	10	432.276,132 300.743,873	35.021
10	432.276,132 300.743,873	11	432.243,855 300.749,204	32.714
11	432.243,855 300.749,204	12	432.239,616 300.715,929	33.544
12	432.239,616 300.715,929	13	432.238,486 300.707,668	8.338
13	432.238,486 300.707,668	14	432.235,357 300.684,794	23.087
14	432.235,357 300.684,794	15	432.234,6 300.679,261	5.585
15	432.234,6 300.679,261	16	432.233,324 300.669,929	9.419
16	432.233,324 300.669,929	17	432.232,976 300.667,385	2.568
17	432.232,976 300.667,385	18	432.232,781 300.665,799	1.598
18	432.232,781 300.665,799	19	432.231,938 300.658,945	6.906
19	432.231,938 300.658,945	20	432.231,377 300.654,379	4.6
20	432.231,377 300.654,379	1	432.230,335 300.642,958	11.468

** Lungimile segmentelor sunt determinate în planul de proiecție Stereo 70 și sunt rotunjite la 1 milimetru.

*** Distanța dintre puncte este formată din segmente cumulate ce sunt mai mici decât valoarea 1 milimetru.

**DATE DESPRE IMOBILUL NR. 5407**

Oficiul de Cadastru și Publicitate Imobiliară DOLJ
Biroul de Cadastru și Publicitate Imobiliară Craiova

A. Partea I. Descrierea imobilului

TEREN Intravilan

Adresa: Loc. Teslui, Jud. Dolj, T14, P359, P360, P361, P362

Nr. Crt	Nr cadastral Nr. topografic	Suprafața* (mp)	Observații / Referințe
A1		2.097	Sector cadastral:25 Teren imprejmuit;

Construcții

Crt	Nr cadastral Nr. topografic	Adresa	Observații / Referințe
A1.1		Loc. Teslui, Jud. Dolj, T14, P359, P360, P361, P362	Nr. niveluri:1; S. construita la sol:134 mp;
A1.2		Loc. Teslui, Jud. Dolj, T14, P359, P360, P361, P362	Nr. niveluri:1; S. construita la sol:41 mp;
A1.3		Loc. Teslui, Jud. Dolj, T14, P359, P360, P361, P362	Nr. niveluri:1; S. construita la sol:86 mp;
A1.4		Loc. Teslui, Jud. Dolj, T14, P359, P360, P361, P362	Nr. niveluri:1; S. construita la sol:60 mp;

B. Partea II. Proprietari și acte

Inscrieri privitoare la dreptul de proprietate și alte drepturi reale		Referințe
/		
Act Notarial nr. APV 743, din 19/05/2016 emis de BIN Bâzgu Mariana;		
B1	Intabulare, drept de PROPRIETATE, dobandit prin Iesire Din Indiviziune, cota actuala 1/1, cota initiala 1/1 1) TRUICĂ ALEXANDRU	A1
Act Normativ nr. Legea 7, din 13/03/1996 emis de PARLAMENTUL ROMÂNIEI;		
B2	Intabulare, drept de PROPRIETATE, dobandit prin Lege, cota actuala 1/1, cota initiala 1/1 1) TRUICĂ ALEXANDRU	A1.1, A1.2, A1.3, A1.4

C. Partea III. SARCINI .

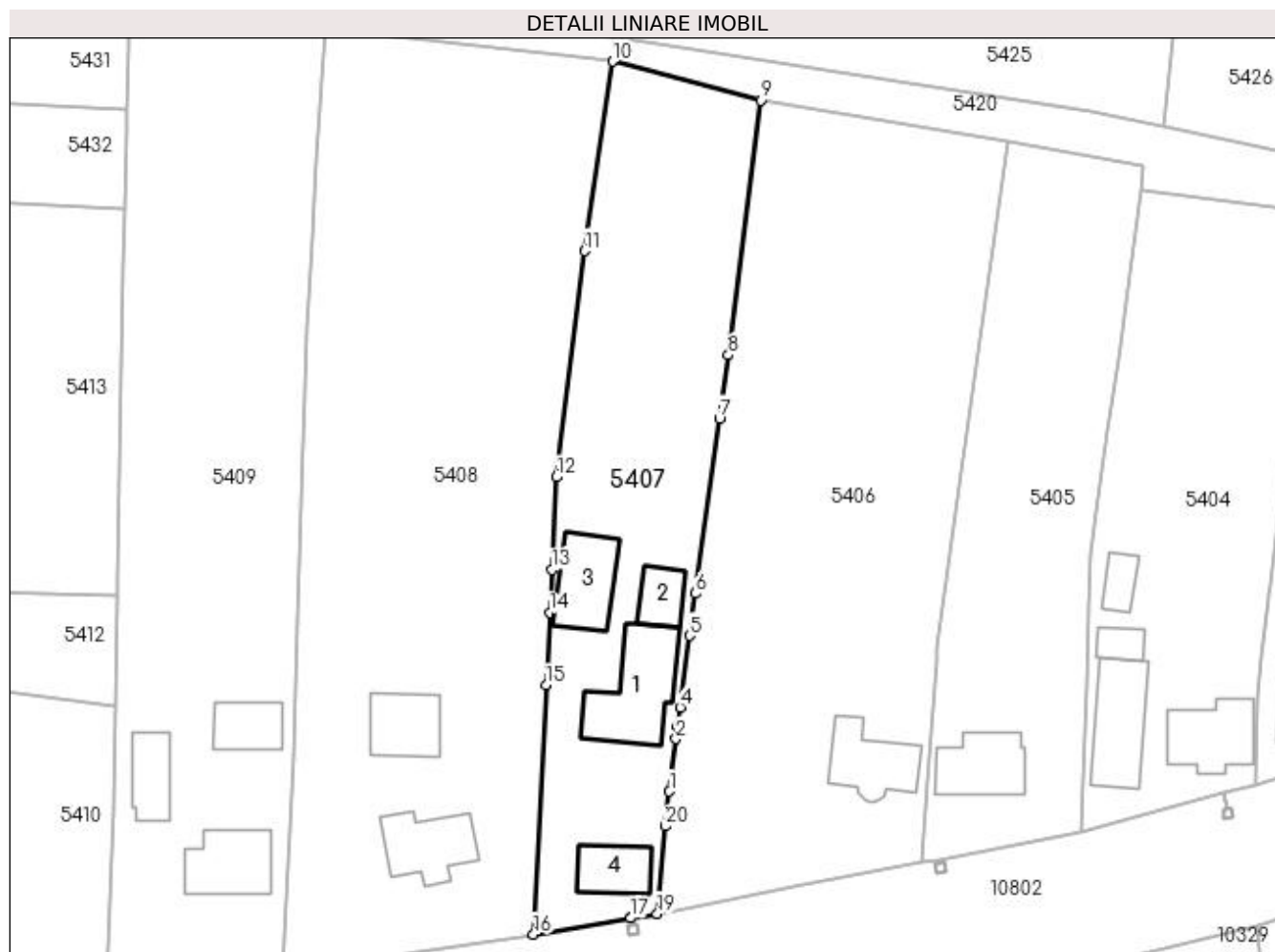
Inscrieri privind dezmembramintele dreptului de proprietate, drepturi reale de garanție și sarcini	Referințe
NU SUNT	

Anexa Nr. 1 La Partea I

Teren

Nr cadastral	Suprafața (mp)*	Observații / Referințe
	2.097	

* Suprafața este determinată în planul de proiecție Stereo 70.



Date referitoare la teren

Crt	Categorie folosință	Intra vilan	Suprafața (mp)	Tarla	Parcelă	Nr. topo	Observații / Referințe
1	arabil	DA	1.323	14	362	-	
2	arabil	DA	105	14	361	-	
3	vie	DA	171	14	360	-	
4	curți constructii	DA	498	14	359	-	

Date referitoare la construcții

Crt	Număr	Destinație construcție	Supraf. (mp)	Situație juridică	Observații / Referințe
A1.1		construcții de locuințe	134	Cu acte	Nr. niveluri:1; S. construita la sol:134 mp;
A1.2		construcții anexa	41	Cu acte	Nr. niveluri:1; S. construita la sol:41 mp;
A1.3		construcții anexa	86	Cu acte	Nr. niveluri:1; S. construita la sol:86 mp;
A1.4		construcții anexa	60	Cu acte	Nr. niveluri:1; S. construita la sol:60 mp;

Lungime Segmente

1) Valorile lungimilor segmentelor sunt obținute din proiecție în plan.

Punct început	X / Y	Punct sfârșit	X / Y	Lungime segment (** (m)
1	432.231,938 300.658,945	2	432.232,781 300.665,799	6.906
2	432.232,781 300.665,799	3	432.232,976 300.667,385	1.598
3	432.232,976 300.667,385	4	432.233,324 300.669,929	2.568
4	432.233,324 300.669,929	5	432.234,6 300.679,261	9.419
5	432.234,6 300.679,261	6	432.235,357 300.684,794	5.585
6	432.235,357 300.684,794	7	432.238,486 300.707,668	23.087
7	432.238,486 300.707,668	8	432.239,616 300.715,929	8.338
8	432.239,616 300.715,929	9	432.243,855 300.749,204	33.544
9	432.243,855 300.749,204	10	432.224,495 300.754,277	20.014
10	432.224,495 300.754,277	11	432.220,826 300.729,526	25.021
11	432.220,826 300.729,526	12	432.217,162 300.699,99	29.762
12	432.217,162 300.699,99	13	432.216,559 300.687,899	12.106
13	432.216,559 300.687,899	14	432.216,279 300.682,287	5.619
14	432.216,279 300.682,287	15	432.215,808 300.672,822	9.477
15	432.215,808 300.672,822	16	432.214,185 300.640,266	32.596
16	432.214,185 300.640,266	17	432.226,883 300.642,383	12.873
17	432.226,883 300.642,383	18	432.226,888 300.642,383	0.005
18	432.226,888 300.642,383	19	432.230,335 300.642,958	3.495
19	432.230,335 300.642,958	20	432.231,377 300.654,379	11.468
20	432.231,377 300.654,379	1	432.231,938 300.658,945	4.6

** Lungimile segmentelor sunt determinate în planul de proiecție Stereo 70 și sunt rotunjite la 1 milimetru.

*** Distanța dintre puncte este formată din segmente cumulate ce sunt mai mici decât valoarea 1 milimetru.

**DATE DESPRE IMOBILUL NR. 5408**

Oficiul de Cadastru și Publicitate Imobiliară DOLJ
Biroul de Cadastru și Publicitate Imobiliară Craiova

A. Partea I. Descrierea imobilului

TEREN Intravilan

Adresa: Loc. Teslui, Str Sanatatii, Nr. 30, Jud. Dolj, FOST T 14 , P 356 , P 357 , P 358

Nr. Crt	Nr cadastral Nr. topografic	Suprafața* (mp)	Observații / Referințe
A1	31359	4.050	Sector cadastral:25 Teren neimprijmit;

Construcții

Crt	Nr cadastral Nr. topografic	Adresa	Observații / Referințe
A1.1	31359-C1	Loc. Teslui, Str Sanatatii, Nr. 30, Jud. Dolj, FOST T 14 , P 356 , P 357 , P 358	Nr. niveluri:1; S. construita la sol:88 mp; CASA DE LOCUIT PARTER CONSTRUITA DIN CARAMIDA IN ANUL 1962 SI ACOPERITA CU TABLA CU PATRU CAMERE , HOL SI SALA .
A1.2		Loc. Teslui, Str Sanatatii, Nr. 30, Jud. Dolj, FOST T 14 , P 356 , P 357 , P 358	Nr. niveluri:1; S. construita la sol:74 mp;

B. Partea II. Proprietari și acte

Inscrieri privitoare la dreptul de proprietate și alte drepturi reale		Referințe
163628 / 31/08/2018		
Act Notarial nr. CONTRACT DE VANZARE AUT. 1285, din 30/08/2018 emis de Tomita Dana Eugenia (act notarial nr Incheiere de rectificare nr. 16 din 03.09.2018, emis de Tomita Dana Eugenia);		
B1	Intabulare, drept de PROPRIETATE, dobandit prin Conventie, cota actuala 1/1, cota initiala 1/1 1) NUȚĂ VIOREL 2) NUTA SIMONA	A1, A1.1
/		
Act Normativ nr. Legea 7, din 13/03/1996 emis de PARLAMENTUL ROMANIEI;		
B2	Intabulare, drept de PROPRIETATE, dobandit prin Lege, cota actuala 1/1, cota initiala 1/1 1) NUȚĂ VIOREL 2) NUTA SIMONA	A1.2

C. Partea III. SARCINI .

Inscrieri privind dezmembramintele dreptului de proprietate, drepturi reale de garanție și sarcini	Referințe
NU SUNT	

Anexa Nr. 1 La Partea I

Teren

Nr cadastral	Suprafața (mp)*	Observații / Referințe
31359	4.050	

* Suprafața este determinată în planul de proiecție Stereo 70.



Date referitoare la teren

Crt	Categorie folosință	Intravilan	Suprafața (mp)	Tarla	Parcelă	Nr. topo	Observații / Referințe
1	curți construcții	DA	891	14	356	-	TEREN INTRAVILAN CC IMPREJMUIT CU GARD LEMN , SARMA SI LIMITA .
2	vie	DA	1.051	14	357	-	TEREN INTRAVILAN VII IMPREJMUIT CU GARD LEMN SI LIMITA .
3	arabil	DA	2.108	14	358	-	TEREN INTRAVILAN ARABIL IMPREJMUIT CU GARD SARMA SI LIMITA CONVENTIONALA

Date referitoare la construcții

Crt	Număr	Destinație construcție	Supraf. (mp)	Situație juridică	Observații / Referințe
A1.1	31359-C1	construcții de locuințe	88	Cu acte	Nr. niveluri:1; S. construita la sol:88 mp; CASA DE LOCUIT PARTER CONSTRUITA DIN CARAMIDA IN ANUL 1962 SI ACOPERITA CU TABLA CU PATRU CAMERE , HOL SI SALA .
A1.2		construcții anexa	74	Cu acte	Nr. niveluri:1; S. construita la sol:74 mp;

Lungime Segmente

1) Valorile lungimilor segmentelor sunt obținute din proiecție în plan.

Punct început	X / Y	Punct sfârșit	X / Y	Lungime segment (** (m)

Punct început	X / Y	Punct sfârșit	X / Y	Lungime segment (** (m)
1	432.181,454 300.635,066	2	432.198,911 300.637,839	17.676
2	432.198,911 300.637,839	3	432.198,916 300.637,84	0.005
3	432.198,916 300.637,84	4	432.214,185 300.640,266	15.461
4	432.214,185 300.640,266	5	432.215,808 300.672,822	32.596
5	432.215,808 300.672,822	6	432.216,279 300.682,287	9.477
6	432.216,279 300.682,287	7	432.216,559 300.687,899	5.619
7	432.216,559 300.687,899	8	432.217,162 300.699,99	12.106
8	432.217,162 300.699,99	9	432.220,826 300.729,526	29.762
9	432.220,826 300.729,526	10	432.224,495 300.754,277	25.021
10	432.224,495 300.754,277	11	432.186,94 300.758,642	37.808
11	432.186,94 300.758,642	12	432.186,543 300.752,037	6.617
12	432.186,543 300.752,037	13	432.185,888 300.741,149	10.908
13	432.185,888 300.741,149	14	432.185,286 300.731,144	10.023
14	432.185,286 300.731,144	15	432.184,583 300.719,443	11.722
15	432.184,583 300.719,443	16	432.183,37 300.681,255	38.207
16	432.183,37 300.681,255	17	432.182,809 300.663,56	17.704
17	432.182,809 300.663,56	1	432.181,454 300.635,066	28.526

** Lungimile segmentelor sunt determinate în planul de proiecție Stereo 70 și sunt rotunjite la 1 milimetru.

*** Distanța dintre puncte este formată din segmente cumulate ce sunt mai mici decât valoarea 1 milimetru.

**DATE DESPRE IMOBILUL NR. 5409**

Oficiul de Cadastru și Publicitate Imobiliară DOLJ
Biroul de Cadastru și Publicitate Imobiliară Craiova

A. Partea I. Descrierea imobilului

TEREN Intravilan

Adresa: Loc. Teslui, Jud. Dolj, T14, P352, P353, P354, P355

Nr. Crt	Nr cadastral Nr. topografic	Suprafața* (mp)	Observații / Referințe
A1		3.043	Sector cadastral:25 Teren imprejmuit;

Construcții

Crt	Nr cadastral Nr. topografic	Adresa	Observații / Referințe
A1.1		Loc. Teslui, Jud. Dolj, T14, P352, P353, P354, P355	Nr. niveluri:1; S. construita la sol:89 mp;
A1.2		Loc. Teslui, Jud. Dolj, T14, P352, P353, P354, P355	Nr. niveluri:1; S. construita la sol:57 mp;
A1.3		Loc. Teslui, Jud. Dolj, T14, P352, P353, P354, P355	Nr. niveluri:1; S. construita la sol:53 mp;

B. Partea II. Proprietari și acte

Inscrieri privitoare la dreptul de proprietate și alte drepturi reale		Referințe
/		
Act Administrativ nr. TDP 909-59538, din 17/12/1995 emis de CJSDPAT DOLJ;		
B1	Intabulare, drept de PROPRIETATE, dobandit prin Reconstituire, cota actuala 1/1, cota initiala 1/1 1) PĂTRUȚ FLOREA	A1
Act Normativ nr. Legea 7, din 13/03/1996 emis de PARLAMENTUL ROMÂNIEI;		
B2	Intabulare, drept de PROPRIETATE, dobandit prin Lege, cota actuala 1/1, cota initiala 1/1 1) PĂTRUȚ FLOREA	A1.1, A1.2, A1.3

C. Partea III. SARCINI .

Inscrieri privind dezmembramintele dreptului de proprietate, drepturi reale de garanție și sarcini	Referințe
NU SUNT	

Anexa Nr. 1 La Partea I

Teren

Nr cadastral	Suprafața (mp)*	Observații / Referințe
	3.043	

* Suprafața este determinată în planul de proiecție Stereo 70.



Date referitoare la teren

Crt	Categorie folosință	Intra vilan	Suprafața (mp)	Tarla	Parcelă	Nr. topo	Observații / Referințe
1	livada	DA	151	14	355	-	
2	arabil	DA	277	14	354	-	
3	arabil	DA	250	14	353	-	
4	vie	DA	1.200	14	352	-	
5	curți construcții	DA	1.165	14	351	-	

Date referitoare la construcții

Crt	Număr	Destinație construcție	Supraf. (mp)	Situație juridică	Observații / Referințe
A1.1		construcții de locuințe	89	Cu acte	Nr. niveluri:1; S. construita la sol:89 mp;
A1.2		construcții anexa	57	Cu acte	Nr. niveluri:1; S. construita la sol:57 mp;
A1.3		construcții anexa	53	Cu acte	Nr. niveluri:1; S. construita la sol:53 mp;

Lungime Segmente

1) Valorile lungimilor segmentelor sunt obținute din proiecție în plan.

Punct început	X / Y	Punct sfârșit	X / Y	Lungime segment (** (m)
1	432.161,273 300.761,388	2	432.161,169 300.756,228	5.161
3	432.161,002 300.748,027	4	432.160,946 300.745,268	2.76
5	432.160,742 300.735,198	6	432.160,739 300.735,051	0.147
7	432.160,591 300.727,755	8	432.159,903 300.686,388	41.373
9	432.159,879 300.685,134	10	432.159,869 300.684,61	0.524
11	432.159,591 300.670,029	12	432.159,333 300.656,528	13.503
13	432.158,365 300.631,021	14	432.181,454 300.635,066	23.441
15	432.182,809 300.663,56	16	432.183,37 300.681,255	17.704
17	432.184,583 300.719,443	18	432.185,286 300.731,144	11.722
19	432.185,888 300.741,149	20	432.186,543 300.752,037	10.908
21	432.186,94 300.758,642	1	432.161,273 300.761,388	25.813

Punct început	X / Y	Punct sfârșit	X / Y	Lungime segment (** (m)
2	432.161,169 300.756,228	3	432.161,002 300.748,027	8.203
4	432.160,946 300.745,268	5	432.160,742 300.735,198	10.072
6	432.160,739 300.735,051	7	432.160,591 300.727,755	7.298
8	432.159,903 300.686,388	9	432.159,879 300.685,134	1.254
10	432.159,869 300.684,61	11	432.159,591 300.670,029	14.584
12	432.159,333 300.656,528	13	432.158,365 300.631,021	25.525
14	432.181,454 300.635,066	15	432.182,809 300.663,56	28.526
16	432.183,37 300.681,255	17	432.184,583 300.719,443	38.207
18	432.185,286 300.731,144	19	432.185,888 300.741,149	10.023
20	432.186,543 300.752,037	21	432.186,94 300.758,642	6.617

** Lungimile segmentelor sunt determinate în planul de proiecție Stereo 70 și sunt rotunjite la 1 milimetru.

*** Distanța dintre puncte este formată din segmente cumulate ce sunt mai mici decât valoarea 1 milimetru.

**DATE DESPRE IMOBILUL NR. 5410**

Oficiul de Cadastru și Publicitate Imobiliară DOLJ
Biroul de Cadastru și Publicitate Imobiliară Craiova

A. Partea I. Descrierea imobilului

TEREN Intravilan

Nr. CF vechi:167

Nr. cadastral vechi:180

Adresa: Loc. Teslui, Str Sanatatii, Nr. 38, Jud. Dolj, fost T 14, P 346, P 347, P 348, P 349, P 350

Nr. Crt	Nr cadastral Nr. topografic	Suprafata* (mp)	Observatii / Referinte
A1	30300	2.856	Sector cadastral:25 Teren imprejmuit;

Construcții

Crt	Nr cadastral Nr. topografic	Adresa	Observatii / Referinte
A1.1	30300-C1	Loc. Teslui, Str Sanatatii, Nr. 38, Jud. Dolj	Nr. niveluri:1; S. construita la sol:60 mp; locuinta cu Sc 60,02 mp
A1.2	30300-C2	Loc. Teslui, Str Sanatatii, Nr. 38, Jud. Dolj	Nr. niveluri:1; S. construita la sol:32 mp; magazie cu Sc 32,24 mp

B. Partea II. Proprietari și acte

Inscrieri privitoare la dreptul de proprietate și alte drepturi reale		Referințe
99885 / 22/08/2014		
Act Notarial nr. contract de vanzare aut nr 4334, din 20/08/2014 emis de NP Floricel Mihai Marian;		
B1	Intabulare, drept de PROPRIETATE, dobandit prin Conventie, cota actuala 1/1, cota initiala 1/1 1) STAN IONEL 2) STAN NADIA	A1, A1.1, A1.2

C. Partea III. SARCINI .

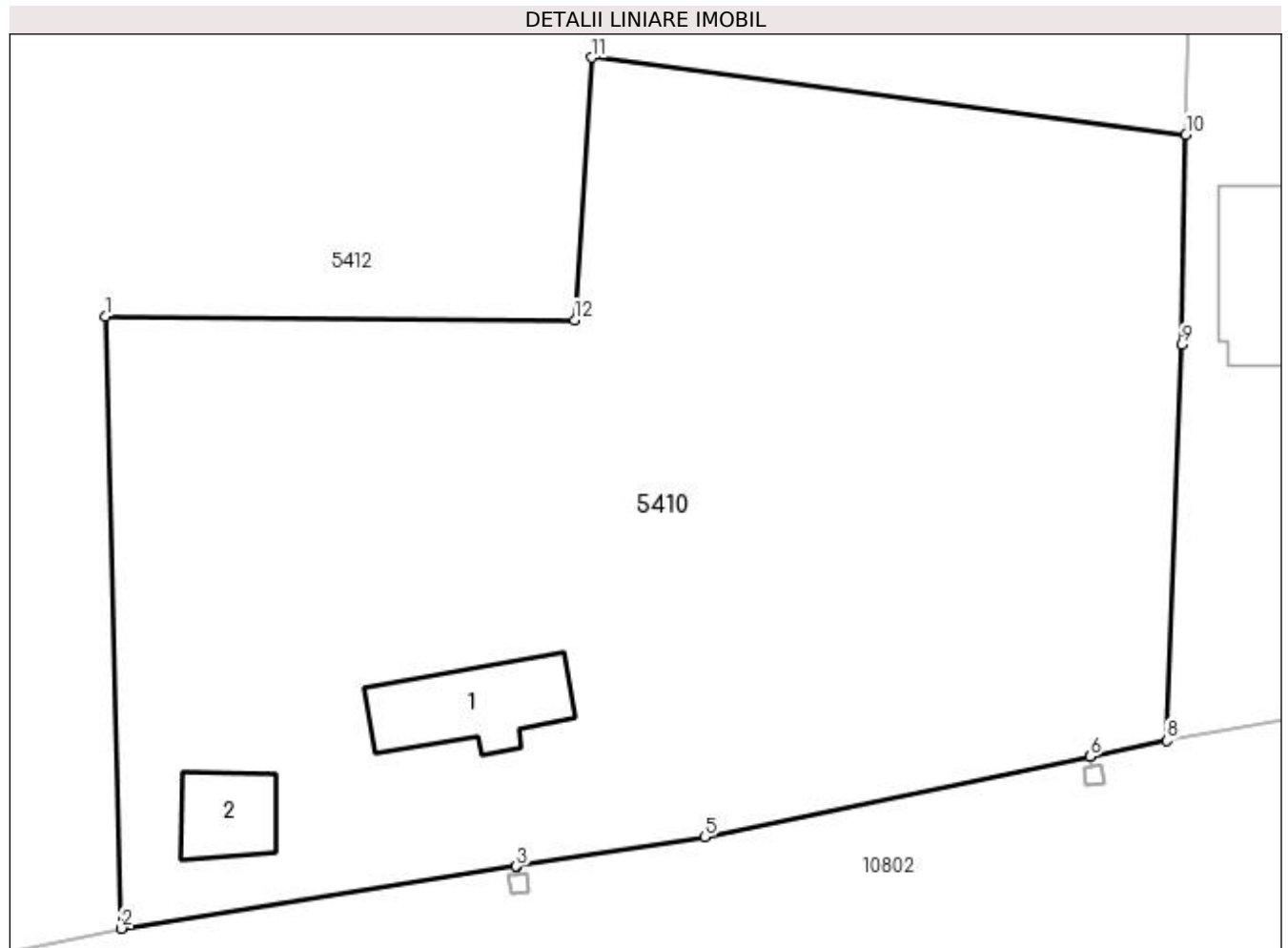
Inscrieri privind dezmembramintele dreptului de proprietate, drepturi reale de garanție și sarcini	Referințe
NU SUNT	

Anexa Nr. 1 La Partea I

Teren

Nr cadastral	Suprafața (mp)*	Observații / Referințe
30300	2.856	

* Suprafața este determinată în planul de proiecție Stereo 70.



Date referitoare la teren

Crt	Categorie folosință	Intra vilan	Suprafața (mp)	Tarla	Parcelă	Nr. topo	Observații / Referințe
1	curți construcții	DA	831	14	346, 347, 348, 349, 350	-	
2	arabil	DA	1.029	14	346, 347, 348, 349, 350	-	
3	arabil	DA	204	14	346, 347, 348, 349, 350	-	
4	livada	DA	637	14	346, 347, 348, 349, 350	-	
5	vie	DA	155	14	346, 347, 348, 349, 350	-	

Date referitoare la construcții

Crt	Număr	Destinație construcție	Supraf. (mp)	Situație juridică	Observații / Referințe
A1.1	30300-C1	construcții de locuințe	60	Cu acte	Nr. niveluri:1; S. construită la sol:60 mp; locuința cu Sc 60,02 mp
A1.2	30300-C2	construcții anexa	32	Cu acte	Nr. niveluri:1; S. construită la sol:32 mp; magazie cu Sc 32,24 mp

Lungime Segmente

1) Valorile lungimilor segmentelor sunt obținute din proiecție în plan.

Punct început	X / Y	Punct sfârșit	X / Y	Lungime segment (** (m)
1	432.089,969 300.658,348	2	432.091,024 300.618,94	39.422
2	432.091,024 300.618,94	3	432.116,463 300.622,936	25.751
3	432.116,463 300.622,936	4	432.116,468 300.622,936	0.005
4	432.116,468 300.622,936	5	432.128,582 300.624,84	12.263
5	432.128,582 300.624,84	6	432.153,428 300.629,996	25.375
6	432.153,428 300.629,996	7	432.153,433 300.629,997	0.005
7	432.153,433 300.629,997	8	432.158,365 300.631,021	5.037
8	432.158,365 300.631,021	9	432.159,333 300.656,528	25.525
9	432.159,333 300.656,528	10	432.159,591 300.670,029	13.503
10	432.159,591 300.670,029	11	432.121,325 300.674,996	38.587
11	432.121,325 300.674,996	12	432.120,215 300.658,091	16.941
12	432.120,215 300.658,091	1	432.089,969 300.658,348	30.247

** Lungimile segmentelor sunt determinate în planul de proiecție Stereo 70 și sunt rotunjite la 1 milimetru.

*** Distanța dintre puncte este formată din segmente cumulate ce sunt mai mici decât valoarea 1 milimetru.

**DATE DESPRE IMOBILUL NR. 5411**

Oficiul de Cadastru și Publicitate Imobiliară DOLJ
Biroul de Cadastru și Publicitate Imobiliară Craiova

A. Partea I. Descrierea imobilului

TEREN Intravilan

Adresa: Loc. Teslui, Str Sanatatii, Nr. 38, Jud. Dolj, FOST T T17/1 P349/1

Nr. Crt	Nr cadastral Nr. topografic	Suprafața* (mp)	Observații / Referințe
A1	32086	1.999	Sector cadastral:25 Teren imprejmuit;

Construcții

Crt	Nr cadastral Nr. topografic	Adresa	Observații / Referințe
A1.1		Loc. Teslui, Jud. Dolj, FOST T T17/1 P349/1	Nr. niveluri:1; S. construita la sol:149 mp;
A1.2		Loc. Teslui, Jud. Dolj, FOST T T17/1 P349/1	Nr. niveluri:1; S. construita la sol:126 mp;

B. Partea II. Proprietari și acte

Inscrieri privitoare la dreptul de proprietate și alte drepturi reale		Referințe
80754 / 26/05/2017		
Act Notarial nr. CONTRACT DE VANZARE AUT.2163, din 24/05/2017 emis de NP.Floricel MIHAI-MARIAN;		
B1	Intabulare, drept de PROPRIETATE, dobandit prin Conventie, cota actuala 1/1, cota initiala 1/1 1) CIURCEA CONSTANTIN 2) CIURCEA FLORENTINA	A1
/		
Act Normativ nr. Legea 7, din 13/03/1996 emis de PARLAMENTUL ROMANIEI;		
B2	Intabulare, drept de PROPRIETATE, dobandit prin Lege, cota actuala 1/1, cota initiala 1/1 1) CIURCEA CONSTANTIN 2) CIURCEA FLORENTINA	A1.1, A1.2

C. Partea III. SARCINI .

Inscrieri privind dezmembramintele dreptului de proprietate, drepturi reale de garanție și sarcini	Referințe
NU SUNT	

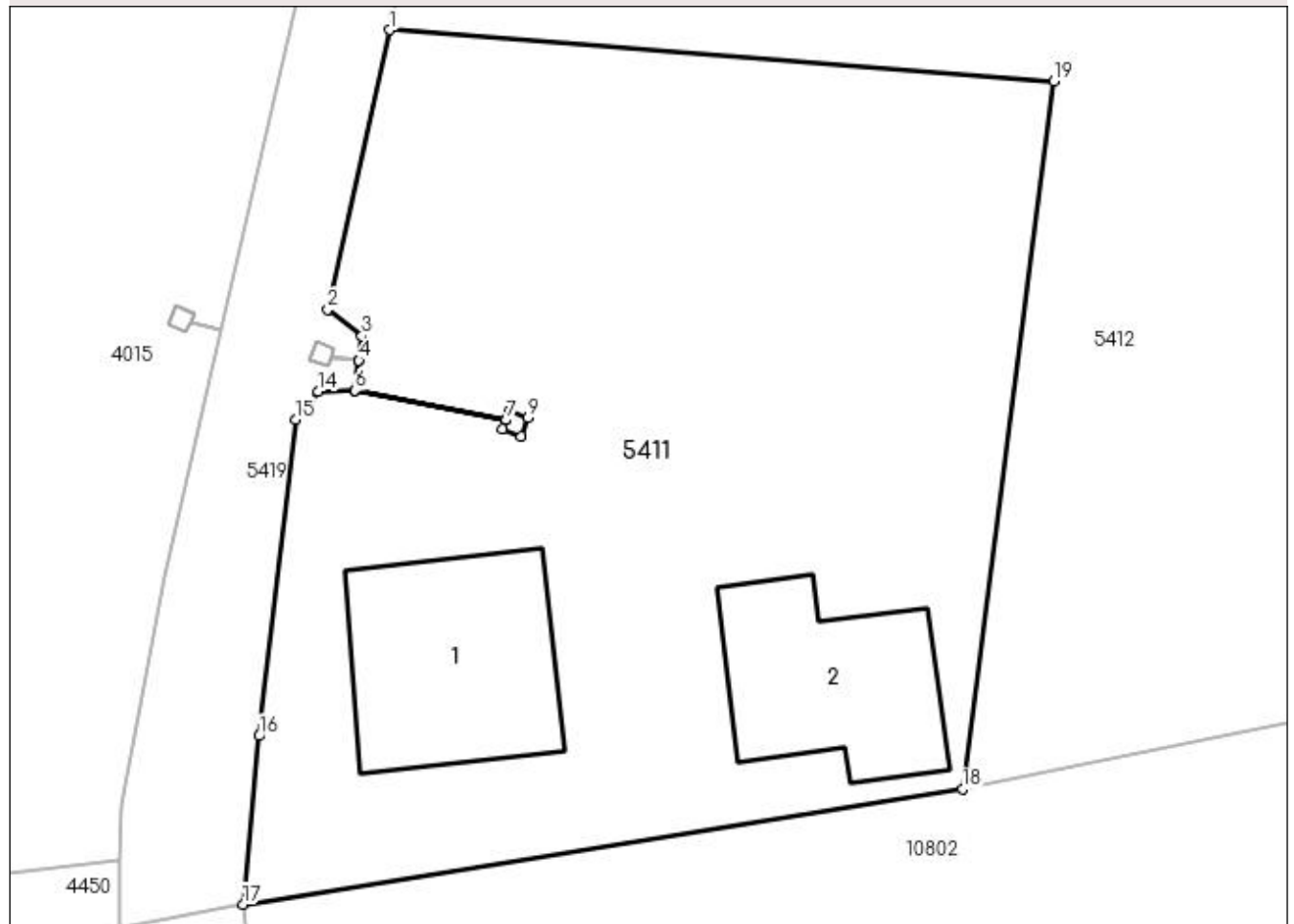
Anexa Nr. 1 La Partea I

Teren

Nr cadastral	Suprafața (mp)*	Observații / Referințe
32086	1.999	

* Suprafața este determinată în planul de proiecție Stereo 70.

DETALII LINIARE IMOBIL



Date referitoare la teren

Crt	Categorie folosință	Intra vilan	Suprafața (mp)	Tarla	Parcelă	Nr. topo	Observații / Referințe
1	arabil	DA	1.999	17/1	349/1	-	

Date referitoare la construcții

Crt	Număr	Destinație construcție	Supraf. (mp)	Situație juridică	Observații / Referințe
A1.1		construcții de locuințe	149	Cu acte	Nr. niveluri:1; S. construită la sol:149 mp;
A1.2		construcții anexa	126	Cu acte	Nr. niveluri:1; S. construită la sol:126 mp;

Lungime Segmente

1) Valorile lungimilor segmentelor sunt obținute din proiecție în plan.

Punct început	X / Y	Punct sfârșit	X / Y	Lungime segment (** (m))
1	432.016,464 300.656,526	2	432.012,737 300.639,716	17.218
2	432.012,737 300.639,716	3	432.014,794 300.638,115	2.607
3	432.014,794 300.638,115	4	432.014,612 300.636,629	1.497

Punct început	X / Y	Punct sfârșit	X / Y	Lungime segment (** (m)
4	432.014,612 300.636,629	5	432.014,611 300.636,624	0.005
5	432.014,611 300.636,624	6	432.014,392 300.634,834	1.803
6	432.014,392 300.634,834	7	432.023,474 300.633,059	9.254
7	432.023,474 300.633,059	8	432.023,685 300.633,615	0.595
8	432.023,685 300.633,615	9	432.024,798 300.633,192	1.191
9	432.024,798 300.633,192	10	432.024,375 300.632,079	1.191
10	432.024,375 300.632,079	11	432.023,263 300.632,503	1.19
11	432.023,263 300.632,503	12	432.023,472 300.633,054	0.589
12	432.023,472 300.633,054	13	432.014,391 300.634,829	9.253
13	432.014,391 300.634,829	14	432.012,164 300.634,786	2.227
14	432.012,164 300.634,786	15	432.010,808 300.633,069	2.188
15	432.010,808 300.633,069	16	432.008,618 300.614,039	19.156
16	432.008,618 300.614,039	17	432.007,646 300.603,904	10.182
17	432.007,646 300.603,904	18	432.050,947 300.610,841	43.853
18	432.050,947 300.610,841	19	432.056,441 300.653,44	42.952
19	432.056,441 300.653,44	1	432.016,464 300.656,526	40.096

** Lungimile segmentelor sunt determinate în planul de proiecție Stereo 70 și sunt rotunjite la 1 milimetru.

*** Distanța dintre puncte este formată din segmente cumulate ce sunt mai mici decât valoarea 1 milimetru.

**DATE DESPRE IMOBILUL NR. 5412**

Oficiul de Cadastru și Publicitate Imobiliară DOLJ
Biroul de Cadastru și Publicitate Imobiliară Craiova

A. Partea I. Descrierea imobilului

TEREN Intravilan

Adresa: Loc. Teslui, Str Sanatatii, Nr. 38, Jud. Dolj, FOST T T17/1 P349/1

Nr. Crt	Nr cadastral Nr. topografic	Suprafața* (mp)	Observații / Referințe
A1	32085	5.016	Sector cadastral:25 Teren neimprejmuit;

B. Partea II. Proprietari și acte

Inscrieri privitoare la dreptul de proprietate și alte drepturi reale	Referințe
181519 / 26/08/2019	
Act Notarial nr. CONTRACT DE VANZARE AUT 1992, din 26/08/2019 emis de NP Zavoi Aurelian Paul;	
B1	A1
Intabulare, drept de PROPRIETATE, dobandit prin Conventie, cota actuala 1/1, cota initiala 1/1	
1) DASCĂLU VALENTIN	
2) DASCĂLU DOMNICA	

C. Partea III. SARCINI .

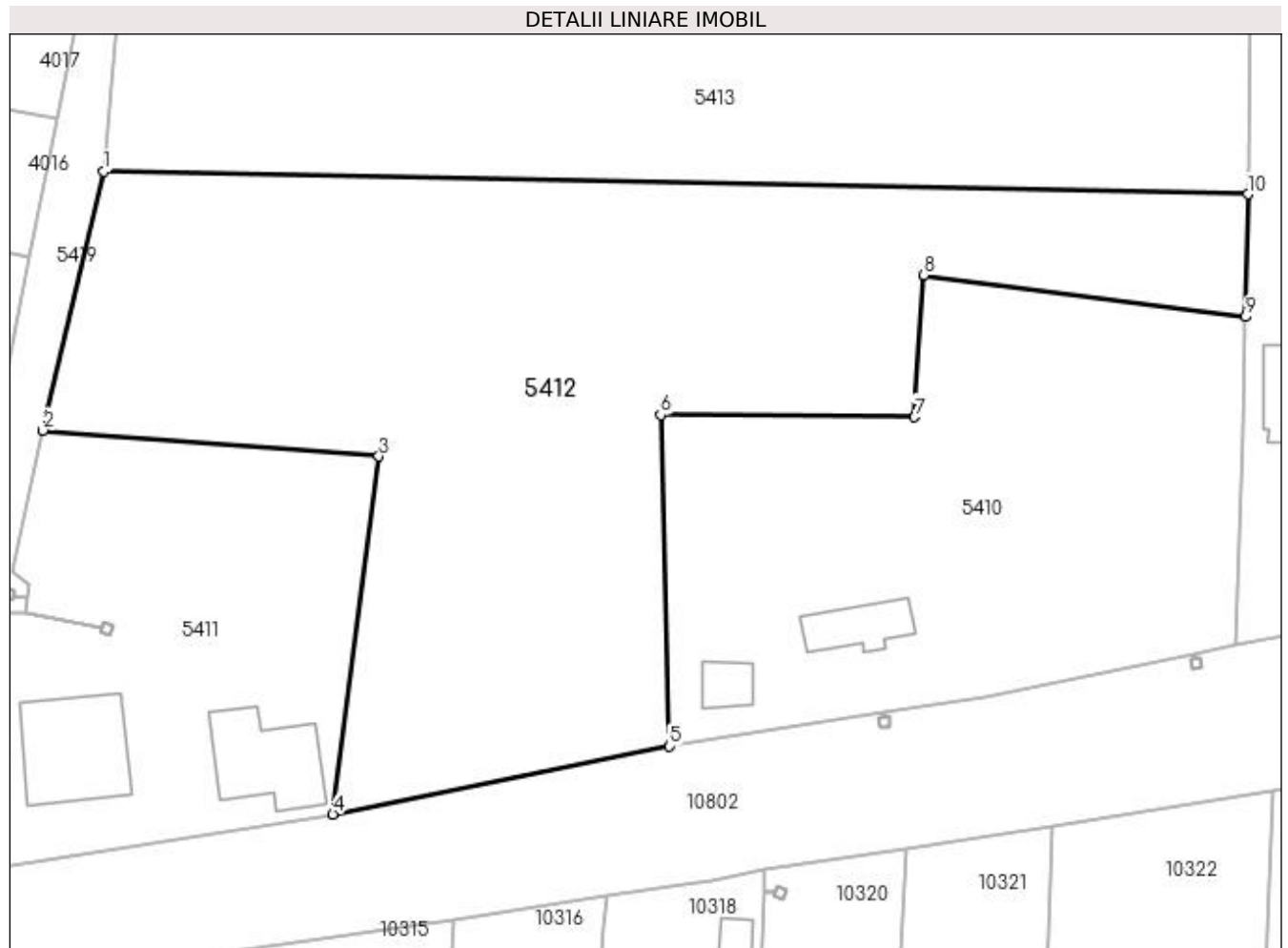
Inscrieri privind dezmembramintele dreptului de proprietate, drepturi reale de garanție și sarcini	Referințe
NU SUNT	

Anexa Nr. 1 La Partea I

Teren

Nr cadastral	Suprafața (mp)*	Observații / Referințe
32085	5.016	

* Suprafața este determinată în planul de proiecție Stereo 70.



Date referitoare la teren

Crt	Categorie folosință	Intra vilan	Suprafața (mp)	Tarla	Parcelă	Nr. topo	Observații / Referințe
1	arabil	DA	5.016	17/1	349/1	-	

Lungime Segmente

1) Valorile lungimilor segmentelor sunt obținute din proiecție în plan.

Punct început	X / Y	Punct sfârșit	X / Y	Lungime segment (** (m)
1	432.023,718 300.687,295	2	432.016,464 300.656,526	31.613
2	432.016,464 300.656,526	3	432.056,441 300.653,44	40.096
3	432.056,441 300.653,44	4	432.050,947 300.610,841	42.952
4	432.050,947 300.610,841	5	432.091,024 300.618,94	40.887
5	432.091,024 300.618,94	6	432.089,969 300.658,348	39.422

Punct început	X / Y	Punct sfârșit	X / Y	Lungime segment (** (m)
6	432.089,969 300.658,348	7	432.120,215 300.658,091	30.247
7	432.120,215 300.658,091	8	432.121,325 300.674,996	16.941
8	432.121,325 300.674,996	9	432.159,591 300.670,029	38.587
9	432.159,591 300.670,029	10	432.159,869 300.684,61	14.584
10	432.159,869 300.684,61	1	432.023,718 300.687,295	136.177

** Lungimile segmentelor sunt determinate în planul de proiecție Stereo 70 și sunt rotunjite la 1 milimetru.

*** Distanța dintre puncte este formată din segmente cumulate ce sunt mai mici decât valoarea 1 milimetru.

**DATE DESPRE IMOBILUL NR. 5413**

Oficiul de Cadastru și Publicitate Imobiliară DOLJ
Biroul de Cadastru și Publicitate Imobiliară Craiova

A. Partea I. Descrierea imobilului

TEREN Extravilan

Adresa: Jud. Dolj, T17/1 P349/1

Nr. Crt	Nr cadastral Nr. topografic	Suprafața* (mp)	Observații / Referințe
A1		7.028	Sector cadastral:25 Teren neimprejmuit;

B. Partea II. Proprietari și acte

Inscrieri privitoare la dreptul de proprietate și alte drepturi reale	Referințe
/	
Act Administrativ nr. TDP 18229, din 19/05/2014 emis de CJSDPAT DOLJ;	
B1	A1
Intabulare, drept de PROPRIETATE, dobândit prin Reconstituire, cota actuala 1/1, cota initiala 1/1 1) BĂDAN STELIAN, LIPSA CNP	

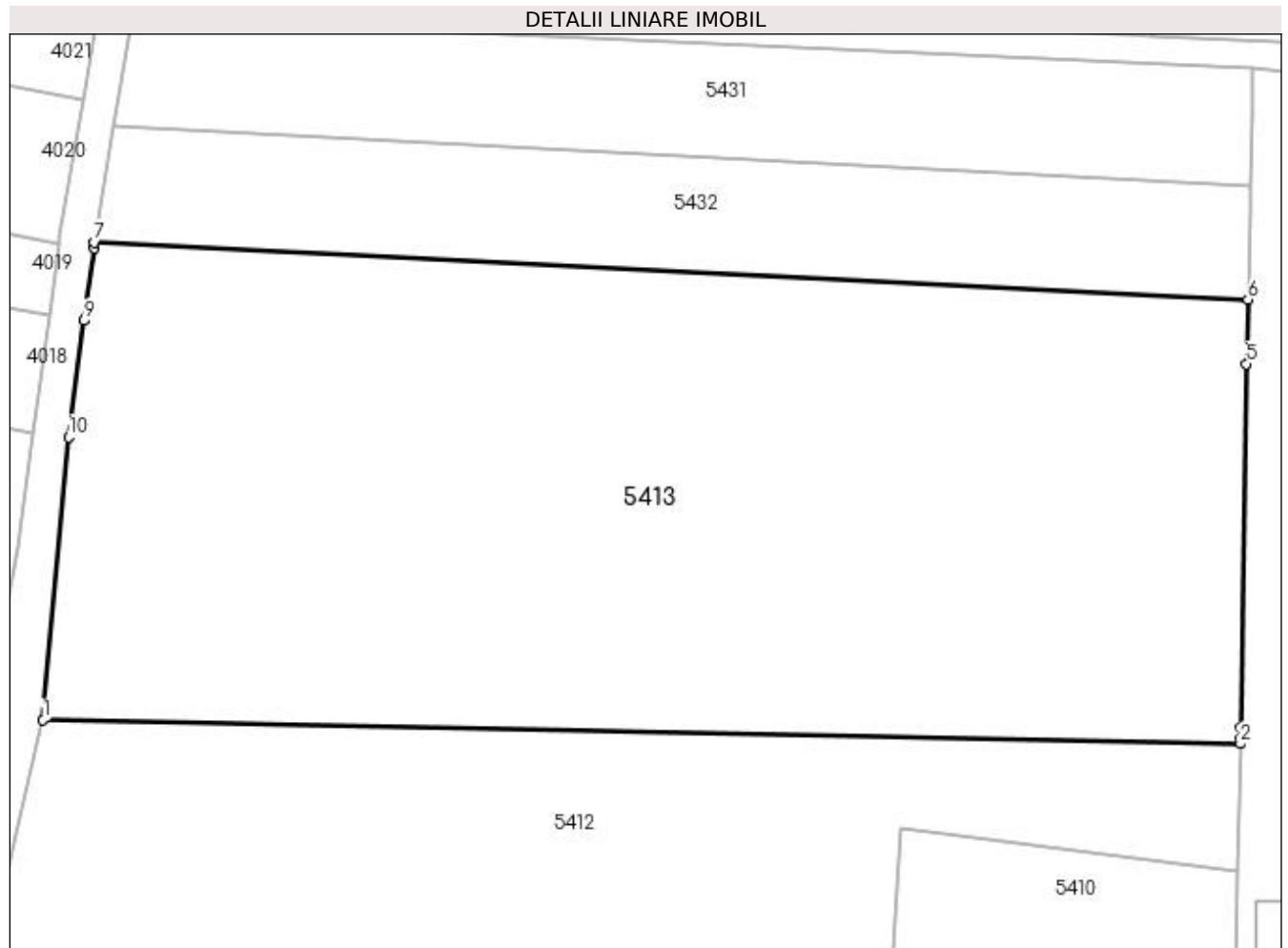
C. Partea III. SARCINI .

Inscrieri privind dezmembramintele dreptului de proprietate, drepturi reale de garanție și sarcini	Referințe
NU SUNT	

Anexa Nr. 1 La Partea I**Teren**

Nr cadastral	Suprafața (mp)*	Observații / Referințe
	7.028	

* Suprafața este determinată în planul de proiecție Stereo 70.

**Date referitoare la teren**

Crt	Categorie folosință	Intra vilan	Suprafața (mp)	Tarla	Parcelă	Nr. topo	Observații / Referințe
1	arabil	NU	7.028	17/1	349/1	-	Diferența de suprafața se regăsește la ID-urile 5411, 5412

Lungime Segmente

1) Valorile lungimilor segmentelor sunt obținute din proiecție în plan.

Punct început	X / Y	Punct sfârșit	X / Y	Lungime segment (** (m)
1	432.023,718 300.687,295	2	432.159,869 300.684,61	136.177
2	432.159,869 300.684,61	3	432.159,879 300.685,134	0.524
3	432.159,879 300.685,134	4	432.159,903 300.686,388	1.254
4	432.159,903 300.686,388	5	432.160,591 300.727,755	41.373
5	432.160,591 300.727,755	6	432.160,739 300.735,051	7.298

Punct început	X / Y	Punct sfârșit	X / Y	Lungime segment (** (m)
6	432.160,739 300.735,051	7	432.029,588 300.741,562	131.313
7	432.029,588 300.741,562	8	432.029,501 300.740,922	0.646
8	432.029,501 300.740,922	9	432.028,392 300.732,671	8.325
9	432.028,392 300.732,671	10	432.026,615 300.719,457	13.333
10	432.026,615 300.719,457	1	432.023,718 300.687,295	32.292

** Lungimile segmentelor sunt determinate în planul de proiecție Stereo 70 și sunt rotunjite la 1 milimetru.

*** Distanța dintre puncte este formată din segmente cumulate ce sunt mai mici decât valoarea 1 milimetru.

**DATE DESPRE IMOBILUL NR. 5414**

Oficiul de Cadastru și Publicitate Imobiliară DOLJ
Biroul de Cadastru și Publicitate Imobiliară Craiova

A. Partea I. Descrierea imobilului

TEREN Extravilan

Adresa: Jud. Dolj, T17/1 P33, 33/1

Nr. Crt	Nr cadastral Nr. topografic	Suprafața* (mp)	Observații / Referințe
A1	32391	400	Sector cadastral:25 Teren neimprejmuit; LOT 1 -Teren extravilan neimprejmuit.

B. Partea II. Proprietari și acte

Inscrieri privitoare la dreptul de proprietate și alte drepturi reale	Referințe
149984 / 16/07/2019	
Act Notarial nr. CONTRACT DE VANZARE AUT NR 1358, din 29/05/2018 emis de POPA DANIELA-MARIA;	
B1	A1
Intabulare, drept de PROPRIETATE, dobandit prin Conventie, cota actuala 1/1, cota initiala 1/1	
1) SIMIONESCU IONUT MADALIN	
2) SIMIONESCU COSTINELA-LUIZA	
<i>OBSERVATII: pozitie transcrisa din CF 32213/Teslui, inscrisa prin incheierea nr. 107677 din 30/05/2018;</i>	

C. Partea III. SARCINI .

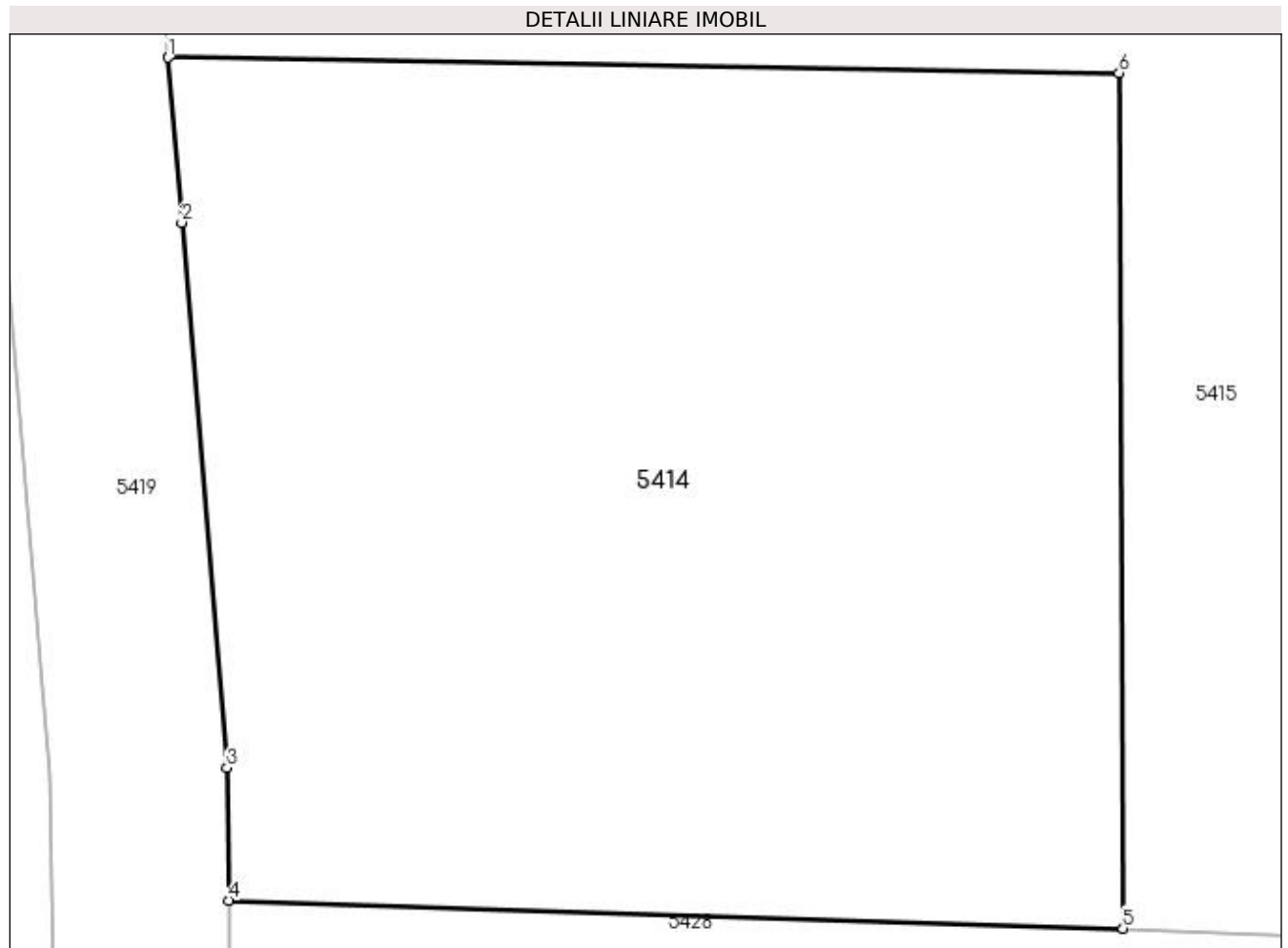
Inscrieri privind dezmembramintele dreptului de proprietate, drepturi reale de garanție și sarcini	Referințe
NU SUNT	

Anexa Nr. 1 La Partea I

Teren

Nr cadastral	Suprafața (mp)*	Observații / Referințe
32391	400	LOT I -Teren extravilan neimprejmuit.

* Suprafața este determinată în planul de proiecție Stereo 70.



Date referitoare la teren

Crt	Categorie folosință	Intra vilan	Suprafața (mp)	Tarla	Parcelă	Nr. topo	Observații / Referințe
1	arabil	NU	400	17/1	33; 33/1	-	LOT I -Teren extravilan neimprejmuit.

Lungime Segmente

1) Valorile lungimilor segmentelor sunt obținute din proiecție în plan.

Punct început	X / Y	Punct sfârșit	X / Y	Lungime segment (** (m)
1	432.037,23 300.842,187	2	432.037,541 300.838,453	3.747
2	432.037,541 300.838,453	3	432.038,57 300.826,107	12.389
3	432.038,57 300.826,107	4	432.038,6 300.823,1	3.007
4	432.038,6 300.823,1	5	432.058,871 300.822,469	20.281
5	432.058,871 300.822,469	6	432.058,785 300.841,835	19.366

Punct început	X / Y	Punct sfârșit	X / Y	Lungime segment (** (m)
6	432.058,785 300.841,835	1	432.037,23 300.842,187	21.558

** Lungimile segmentelor sunt determinate în planul de proiecție Stereo 70 și sunt rotunjite la 1 milimetru.

*** Distanța dintre puncte este formată din segmente cumulate ce sunt mai mici decât valoarea 1 milimetru.

**DATE DESPRE IMOBILUL NR. 5415**

Oficiul de Cadastru și Publicitate Imobiliară DOLJ
Biroul de Cadastru și Publicitate Imobiliară Craiova

A. Partea I. Descrierea imobilului

TEREN Extravilan

Adresa: Jud. Dolj, T17/1 P33, 33/1

Nr. Crt	Nr cadastral Nr. topografic	Suprafața* (mp)	Observații / Referințe
A1	32392	4.900	Sector cadastral:25 Teren neimprejmuit; LOT II -Teren extravilan neimprejmuit.

B. Partea II. Proprietari și acte

Inscrieri privitoare la dreptul de proprietate și alte drepturi reale	Referințe
149984 / 16/07/2019	
Act Notarial nr. CONTRACT DE VANZARE AUT NR 1358, din 29/05/2018 emis de POPA DANIELA-MARIA;	
B1	A1
Intabulare, drept de PROPRIETATE, dobandit prin Conventie, cota actuala 1/1, cota initiala 1/1	
1) SIMIONESCU IONUT MADALIN	
2) SIMIONESCU COSTINELA-LUIZA	
<i>OBSERVATII: pozitie transcrisa din CF 32213/Teslui, inscrisa prin incheierea nr. 107677 din 30/05/2018;</i>	

C. Partea III. SARCINI .

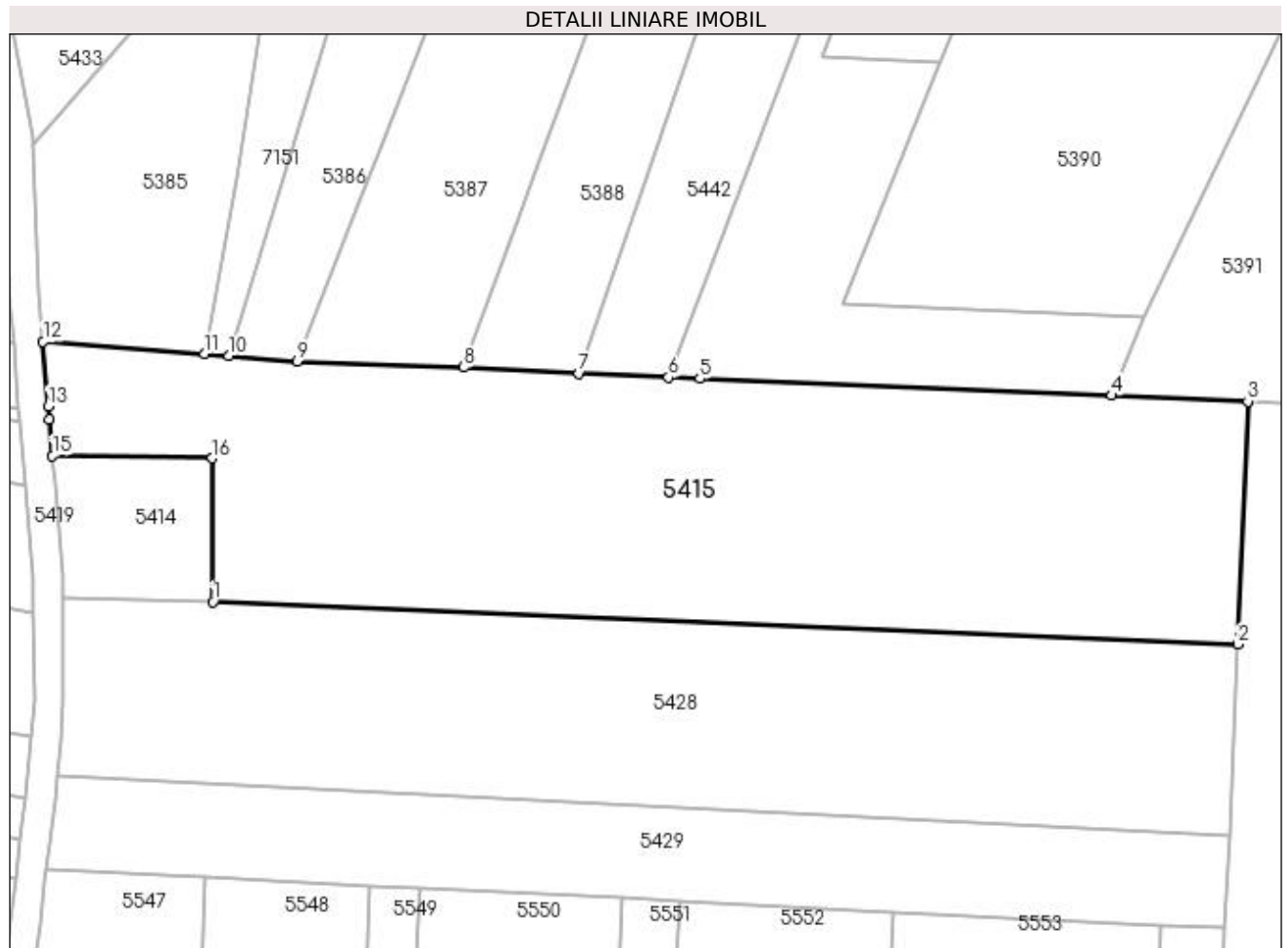
Inscrieri privind dezmembramintele dreptului de proprietate, drepturi reale de garanție și sarcini	Referințe
NU SUNT	

Anexa Nr. 1 La Partea I

Teren

Nr cadastral	Suprafața (mp)*	Observații / Referințe
32392	4.900	LOT II -Teren extravilan neimprejmuit.

* Suprafața este determinată în planul de proiecție Stereo 70.



Date referitoare la teren

Crt	Categorie folosință	Intra vilan	Suprafața (mp)	Tarla	Parcelă	Nr. topo	Observații / Referințe
1	arabil	NU	4.900	17/1	33; 33/1	-	LOT II -Teren extravilan neimprejmuit.

Lungime Segmente

1) Valorile lungimilor segmentelor sunt obținute din proiecție în plan.

Punct început	X / Y	Punct sfârșit	X / Y	Lungime segment (** (m)
1	432.058,871 300.822,469	2	432.197,22 300.816,75	138.467
2	432.197,22 300.816,75	3	432.198,564 300.849,506	32.784
3	432.198,564 300.849,506	4	432.180,165 300.850,317	18.417
4	432.180,165 300.850,317	5	432.124,591 300.852,584	55.62
5	432.124,591 300.852,584	6	432.120,359 300.852,762	4.236

Punct început	X / Y	Punct sfârşit	X / Y	Lungime segment (** (m)
6	432.120,359 300.852,762	7	432.108,281 300.853,269	12.089
7	432.108,281 300.853,269	8	432.092,72 300.854,09	15.583
8	432.092,72 300.854,09	9	432.070,279 300.854,901	22.456
9	432.070,279 300.854,901	10	432.061,013 300.855,635	9.295
10	432.061,013 300.855,635	11	432.057,755 300.855,886	3.268
11	432.057,755 300.855,886	12	432.035,948 300.857,566	21.872
12	432.035,948 300.857,566	13	432.036,674 300.848,852	8.744
13	432.036,674 300.848,852	14	432.036,819 300.847,11	1.748
14	432.036,819 300.847,11	15	432.037,23 300.842,187	4.94
15	432.037,23 300.842,187	16	432.058,785 300.841,835	21.558
16	432.058,785 300.841,835	1	432.058,871 300.822,469	19.366

** Lungimile segmentelor sunt determinate în planul de proiecție Stereo 70 și sunt rotunjite la 1 milimetru.

*** Distanța dintre puncte este formată din segmente cumulate ce sunt mai mici decât valoarea 1 milimetru.

**DATE DESPRE IMOBILUL NR. 5416**

Oficiul de Cadastru și Publicitate Imobiliară DOLJ
Biroul de Cadastru și Publicitate Imobiliară Craiova

A. Partea I. Descrierea imobilului

TEREN Intravilan

Adresa: Loc. Teslui, Jud. Dolj, T16, P437, P438, P439

Nr. Crt	Nr cadastral Nr. topografic	Suprafața* (mp)	Observații / Referințe
A1		5.312	Sector cadastral:25 Teren imprejmuit;

Construcții

Crt	Nr cadastral Nr. topografic	Adresa	Observații / Referințe
A1.1		Loc. Teslui, Jud. Dolj, T16, P437, P438, P439	Nr. niveluri:1; S. construita la sol:114 mp;
A1.2		Loc. Teslui, Jud. Dolj, T16, P437, P438, P439	Nr. niveluri:1; S. construita la sol:67 mp;
A1.3		Loc. Teslui, Jud. Dolj, T16, P437, P438, P439	Nr. niveluri:1; S. construita la sol:25 mp;

B. Partea II. Proprietari și acte

Inscrieri privitoare la dreptul de proprietate și alte drepturi reale		Referințe
/		
Act Administrativ nr. TDP 1019-48563, din 22/03/1995 emis de CJSDPAT DOLJ;		
B1	Intabulare, drept de PROPRIETATE, dobandit prin Reconstituire, cota actuala 1/1, cota initiala 1/1 1) FLORESCU ION, LIPSA CNP	A1
Act Normativ nr. Legea 7, din 13/03/1996 emis de PARLAMENTUL ROMANIEI;		
B2	Intabulare, drept de PROPRIETATE, dobandit prin Lege, cota actuala 1/1, cota initiala 1/1 1) FLORESCU ION, LIPSA CNP	A1.1, A1.2, A1.3

C. Partea III. SARCINI .

Inscrieri privind dezmembramintele dreptului de proprietate, drepturi reale de garanție și sarcini	Referințe
NU SUNT	

Anexa Nr. 1 La Partea I

Teren

Nr cadastral	Suprafața (mp)*	Observații / Referințe
	5.312	

* Suprafața este determinată în planul de proiecție Stereo 70.



Date referitoare la teren

Crt	Categorie folosință	Intra vilan	Suprafața (mp)	Tarla	Parcelă	Nr. topo	Observații / Referințe
1	arabil	DA	4.012	16	439	-	
2	vie	DA	300	16	438	-	
3	curți constructii	DA	1.000	16	437	-	

Date referitoare la construcții

Crt	Număr	Destinație construcție	Supraf. (mp)	Situație juridică	Observații / Referințe
A1.1		construcții de locuințe	114	Cu acte	Nr. niveluri:1; S. construita la sol:114 mp;
A1.2		construcții anexa	67	Cu acte	Nr. niveluri:1; S. construita la sol:67 mp;
A1.3		construcții anexa	25	Cu acte	Nr. niveluri:1; S. construita la sol:25 mp;

Lungime Segmente

1) Valorile lungimilor segmentelor sunt obținute din proiecție în plan.

Punct început	X / Y	Punct sfârșit	X / Y	Lungime segment (** (m)
1	432.370,898 300.740,576	2	432.381,852 300.740,951	10.96

Punct început	X / Y	Punct sfârșit	X / Y	Lungime segment (** (m)
2	432.381,852 300.740,951	3	432.379,607 300.760,372	19.55
3	432.379,607 300.760,372	4	432.378,913 300.766,379	6.047
4	432.378,913 300.766,379	5	432.378,315 300.771,552	5.207
5	432.378,315 300.771,552	6	432.378,027 300.779,446	7.899
6	432.378,027 300.779,446	7	432.376,637 300.788,266	8.929
7	432.376,637 300.788,266	8	432.371,845 300.816,908	29.04
8	432.371,845 300.816,908	9	432.366,471 300.850,017	33.542
9	432.366,471 300.850,017	10	432.330,487 300.848,219	36.029
10	432.330,487 300.848,219	11	432.319,93 300.848,208	10.557
11	432.319,93 300.848,208	12	432.328,94 300.774,829	73.93
12	432.328,94 300.774,829	13	432.329,278 300.765,715	9.12
13	432.329,278 300.765,715	14	432.329,502 300.759,702	6.017
14	432.329,502 300.759,702	15	432.330,232 300.740,032	19.684
15	432.330,232 300.740,032	16	432.342,196 300.740,192	11.965
16	432.342,196 300.740,192	17	432.342,201 300.740,192	0.005
17	432.342,201 300.740,192	18	432.359,341 300.740,421	17.142
18	432.359,341 300.740,421	19	432.359,346 300.740,421	0.005
19	432.359,346 300.740,421	1	432.370,898 300.740,576	11.553

** Lungimile segmentelor sunt determinate în planul de proiecție Stereo 70 și sunt rotunjite la 1 milimetru.

*** Distanța dintre puncte este formată din segmente cumulate ce sunt mai mici decât valoarea 1 milimetru.

**DATE DESPRE IMOBILUL NR. 5417**

Oficiul de Cadastru și Publicitate Imobiliară DOLJ
Biroul de Cadastru și Publicitate Imobiliară Craiova

A. Partea I. Descrierea imobilului

TEREN Intravilan

Adresa: Loc. Teslui, Jud. Dolj, T16 P440

Nr. Crt	Nr cadastral Nr. topografic	Suprafața* (mp)	Observații / Referințe
A1		4.108	Sector cadastral:25 Teren imprejmuit;

Construcții

Crt	Nr cadastral Nr. topografic	Adresa	Observații / Referințe
A1.1		Loc. Teslui, Jud. Dolj, T16 P440	Nr. niveluri:1; S. construita la sol:59 mp;
A1.2		Loc. Teslui, Jud. Dolj, T16 P440	Nr. niveluri:1; S. construita la sol:71 mp;

B. Partea II. Proprietari și acte

Inscrieri privitoare la dreptul de proprietate și alte drepturi reale		Referințe
/		
Act Normativ nr. Legea 7, din 13/03/1996 emis de PARLAMENTUL ROMÂNIEI (art. 13 alin. 15);		
B1	Inscrierea provizorie, drept de PROPRIETATE, dobandit prin Lege, cota actuala 1/1, cota initiala 1/1 1) NEIDENTIFICAT NEIDENTIFICAT, CIF:00000000000000	A1, A1.1, A1.2

C. Partea III. SARCINI .

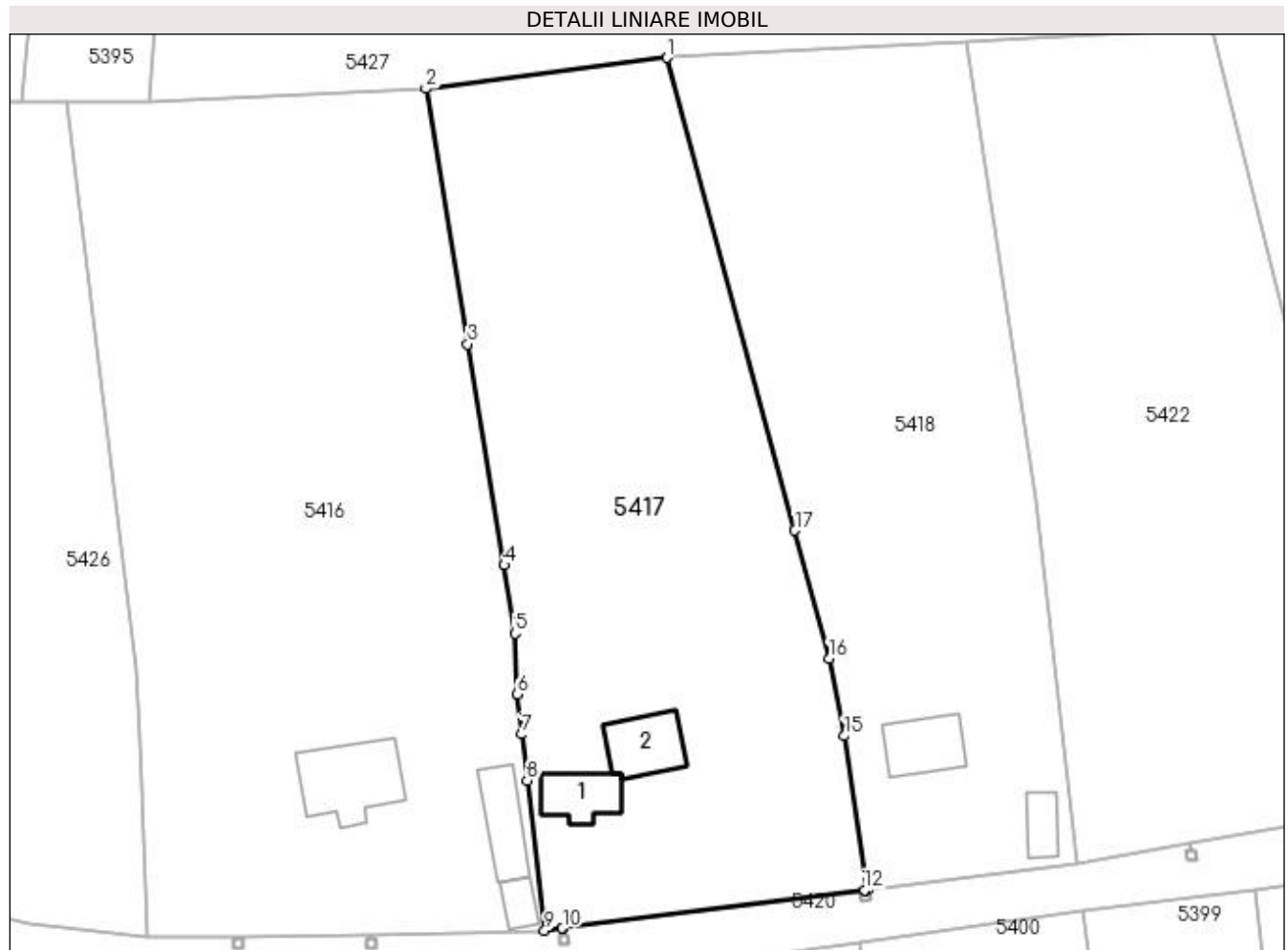
Inscrieri privind dezmembramintele dreptului de proprietate, drepturi reale de garanție și sarcini	Referințe
NU SUNT	

Anexa Nr. 1 La Partea I

Teren

Nr cadastral	Suprafața (mp)*	Observații / Referințe
	4.108	

* Suprafața este determinată în planul de proiecție Stereo 70.



Date referitoare la teren

Crt	Categorie folosință	Intra vilan	Suprafața (mp)	Tarla	Parcelă	Nr. topo	Observații / Referințe
1	curți construcții	DA	4.108	16	440	-	

Date referitoare la construcții

Crt	Număr	Destinație construcție	Supraf. (mp)	Situație juridică	Observații / Referințe
A1.1		construcții de locuințe	59	Cu acte	Nr. niveluri:1; S. construita la sol:59 mp;
A1.2		construcții anexa	71	Cu acte	Nr. niveluri:1; S. construita la sol:71 mp;

Lungime Segmente

1) Valorile lungimilor segmentelor sunt obținute din proiecție în plan.

Punct început	X / Y	Punct sfârșit	X / Y	Lungime segment (** (m)
1	432.397,721 300.854,01	2	432.366,471 300.850,017	31.504
2	432.366,471 300.850,017	3	432.371,845 300.816,908	33.542
3	432.371,845 300.816,908	4	432.376,637 300.788,266	29.04

Punct început	X / Y	Punct sfârşit	X / Y	Lungime segment (** (m)
4	432.376,637 300.788,266	5	432.378,027 300.779,446	8.929
5	432.378,027 300.779,446	6	432.378,315 300.771,552	7.899
6	432.378,315 300.771,552	7	432.378,913 300.766,379	5.207
7	432.378,913 300.766,379	8	432.379,607 300.760,372	6.047
8	432.379,607 300.760,372	9	432.381,852 300.740,951	19.55
9	432.381,852 300.740,951	10	432.384,169 300.741,244	2.335
10	432.384,169 300.741,244	11	432.384,174 300.741,245	0.005
11	432.384,174 300.741,245	12	432.423,3 300.746,194	39.438
12	432.423,3 300.746,194	13	432.423,305 300.746,194	0.005
13	432.423,305 300.746,194	14	432.423,746 300.746,25	0.445
14	432.423,746 300.746,25	15	432.420,677 300.766,149	20.134
15	432.420,677 300.766,149	16	432.418,747 300.776,151	10.187
16	432.418,747 300.776,151	17	432.414,283 300.792,78	17.218
17	432.414,283 300.792,78	1	432.397,721 300.854,01	63.43

** Lungimile segmentelor sunt determinate în planul de proiecție Stereo 70 și sunt rotunjite la 1 milimetru.

*** Distanța dintre puncte este formată din segmente cumulate ce sunt mai mici decât valoarea 1 milimetru.

**DATE DESPRE IMOBILUL NR. 5418**

Oficiul de Cadastru și Publicitate Imobiliară DOLJ
 Biroul de Cadastru și Publicitate Imobiliară Craiova

A. Partea I. Descrierea imobilului

TEREN Intravilan

Adresa: Loc. Teslui, Jud. Dolj, T16 P440/1

Nr. Crt	Nr cadastral Nr. topografic	Suprafața* (mp)	Observații / Referințe
A1		3.511	Sector cadastral:25 Teren imprejmuit;

Construcții

Crt	Nr cadastral Nr. topografic	Adresa	Observații / Referințe
A1.1		Loc. Teslui, Jud. Dolj, T16 P440/1	Nr. niveluri:1; S. construita la sol:68 mp;
A1.2		Loc. Teslui, Jud. Dolj, T16 P440/1	Nr. niveluri:1; S. construita la sol:33 mp;

B. Partea II. Proprietari și acte

Inscrieri privitoare la dreptul de proprietate și alte drepturi reale		Referințe
/		
Act Normativ nr. Legea 7, din 13/03/1996 emis de PARLAMENTUL ROMÂNIEI (art. 13 alin. 15);		
B1	Inscrierea provizorie, drept de PROPRIETATE, dobandit prin Lege, cota actuala 1/1, cota initiala 1/1 1) NEIDENTIFICAT NEIDENTIFICAT, CIF:00000000000000	A1, A1.1, A1.2

C. Partea III. SARCINI .

Inscrieri privind dezmembramintele dreptului de proprietate, drepturi reale de garanție și sarcini	Referințe
NU SUNT	

Anexa Nr. 1 La Partea I

Teren

Nr cadastral	Suprafața (mp)*	Observații / Referințe
	3.511	

* Suprafața este determinată în planul de proiecție Stereo 70.



Date referitoare la teren

Crt	Categorie folosință	Intra vilan	Suprafața (mp)	Tarla	Parcelă	Nr. topo	Observații / Referințe
1	curți constructii	DA	3.511	16	440/1	-	

Date referitoare la construcții

Crt	Număr	Destinație construcție	Supraf. (mp)	Situație juridică	Observații / Referințe
A1.1		construcții de locuințe	68	Cu acte	Nr. niveluri:1; S. construita la sol:68 mp;
A1.2		construcții anexa	33	Cu acte	Nr. niveluri:1; S. construita la sol:33 mp;

Lungime Segmente

1) Valorile lungimilor segmentelor sunt obținute din proiecție în plan.

Punct început	X / Y	Punct sfârșit	X / Y	Lungime segment (** (m)
1	432.436,65 300.855,988	2	432.397,721 300.854,01	38.979
2	432.397,721 300.854,01	3	432.414,283 300.792,78	63.43
3	432.414,283 300.792,78	4	432.418,747 300.776,151	17.218

Punct început	X / Y	Punct sfârșit	X / Y	Lungime segment (** (m)
4	432.418,747 300.776,151	5	432.420,677 300.766,149	10.187
5	432.420,677 300.766,149	6	432.423,746 300.746,25	20.134
6	432.423,746 300.746,25	7	432.450,766 300.749,682	27.237
7	432.450,766 300.749,682	8	432.447,482 300.779,79	30.287
8	432.447,482 300.779,79	9	432.445,439 300.796,763	17.096
9	432.445,439 300.796,763	1	432.436,65 300.855,988	59.874

** Lungimile segmentelor sunt determinate în planul de proiecție Stereo 70 și sunt rotunjite la 1 milimetru.

*** Distanța dintre puncte este formată din segmente cumulate ce sunt mai mici decât valoarea 1 milimetru.

**DATE DESPRE IMOBILUL NR. 5419**

Oficiul de Cadastru și Publicitate Imobiliară DOLJ
Biroul de Cadastru și Publicitate Imobiliară Craiova

A. Partea I. Descrierea imobilului

TEREN Intravilan

Adresa: Loc. Teslui, Jud. Dolj, De 1059/11

Nr. Crt	Nr cadastral Nr. topografic	Suprafața* (mp)	Observații / Referințe
A1		2.205	Sector cadastral:25 Teren neimprejmuit;

B. Partea II. Proprietari și acte

Inscrieri privitoare la dreptul de proprietate și alte drepturi reale	Referințe
/	
Act Normativ nr. Legea 7, din 13/03/1996 emis de PARLAMENTUL ROMÂNIEI (art. 13 alin. 15);	
B1	Inscrierea provizorie, drept de PROPRIETATE, dobandit prin Lege, cota actuala 1/1, cota initiala 1/1
	1) NEIDENTIFICAT NEIDENTIFICAT, CIF:0000000000000

C. Partea III. SARCINI .

Inscrieri privind dezmembramintele dreptului de proprietate, drepturi reale de garanție și sarcini	Referințe
NU SUNT	

Anexa Nr. 1 La Partea I

Teren

Nr cadastral	Suprafața (mp)*	Observații / Referințe
	2.205	

* Suprafața este determinată în planul de proiecție Stereo 70.



Date referitoare la teren

Crt	Categorie folosință	Intravilan	Suprafața (mp)	Tarla	Parcelă	Nr. topo	Observații / Referințe
1	drum	DA	2.205	De 1059/11	-	-	

Lungime Segmente

1) Valorile lungimilor segmentelor sunt obținute din proiecție în plan.

Punct început	X / Y	Punct sfârșit	X / Y	Lungime segment	Punct început	X / Y	Punct sfârșit	X / Y	Lungime segment	Punct început	X / Y	Punct sfârșit	X / Y	Lungime segment
1	432.000,215 300.602,481	2	432.000,305 300.602,498	0.092	2	432.000,305 300.602,498	3	432.007,185 300.603,816	7.005	3	432.007,185 300.603,816	4	432.007,646 300.603,904	0.469
4	432.007,646 300.603,904	5	432.008,618 300.614,039	10.182	5	432.008,618 300.614,039	6	432.010,808 300.633,069	19.156	6	432.010,808 300.633,069	7	432.012,164 300.634,786	2.188
7	432.012,164 300.634,786	8	432.014,391 300.634,829	2.227	8	432.014,391 300.634,829	9	432.014,392 300.634,834	0.005	9	432.014,392 300.634,834	10	432.014,611 300.636,624	1.803
10	432.014,611 300.636,624	11	432.012,931 300.636,83	1.693	11	432.012,931 300.636,83	12	432.012,72 300.636,274	0.595	12	432.012,72 300.636,274	13	432.011,608 300.636,698	1.19
13	432.011,608 300.636,698	14	432.012,03 300.637,809	1.188	14	432.012,03 300.637,809	15	432.013,143 300.637,387	1.19	15	432.013,143 300.637,387	16	432.012,933 300.636,835	0.591
16	432.012,933 300.636,835	17	432.014,612 300.636,629	1.692	17	432.014,612 300.636,629	18	432.014,794 300.638,115	1.497	18	432.014,794 300.638,115	19	432.012,737 300.639,716	2.607

Punct început	X / Y	Punct sfârșit	X / Y	Lungime segment	Punct început	X / Y	Punct sfârșit	X / Y	Lungime segment	Punct început	X / Y	Punct sfârșit	X / Y	Lungime segment
19	432.012,737 300.639,716	20	432.016,464 300.656,526	17.218	20	432.016,464 300.656,526	21	432.023,718 300.687,295	31.613	21	432.023,718 300.687,295	22	432.026,615 300.719,457	32.292
22	432.026,615 300.719,457	23	432.028,392 300.732,671	13.333	23	432.028,392 300.732,671	24	432.029,501 300.740,922	8.325	24	432.029,501 300.740,922	25	432.029,588 300.741,562	0.646
25	432.029,588 300.741,562	26	432.031,803 300.754,827	13.449	26	432.031,803 300.754,827	27	432.032,195 300.757,173	2.379	27	432.032,195 300.757,173	28	432.033,859 300.767,123	10.088
28	432.033,859 300.767,123	29	432.034,444 300.770,62	3.546	29	432.034,444 300.770,62	30	432.034,458 300.770,732	0.113	30	432.034,458 300.770,732	31	432.035,51 300.779,021	8.355
31	432.035,51 300.779,021	32	432.036,218 300.784,593	5.617	32	432.036,218 300.784,593	33	432.036,445 300.786,378	1.799	33	432.036,445 300.786,378	34	432.036,911 300.790,055	3.706
34	432.036,911 300.790,055	35	432.037,168 300.792,081	2.042	35	432.037,168 300.792,081	36	432.037,496 300.795,676	3.61	36	432.037,496 300.795,676	37	432.037,793 300.798,926	3.264
37	432.037,793 300.798,926	38	432.038,247 300.803,917	5.012	38	432.038,247 300.803,917	39	432.038,739 300.809,305	5.41	39	432.038,739 300.809,305	40	432.038,621 300.821,046	11.742
40	432.038,621 300.821,046	41	432.038,6 300.823,1	2.054	41	432.038,6 300.823,1	42	432.038,57 300.826,107	3.007	42	432.038,57 300.826,107	43	432.037,541 300.838,453	12.389
43	432.037,541 300.838,453	44	432.037,23 300.842,187	3.747	44	432.037,23 300.842,187	45	432.036,819 300.847,11	4.94	45	432.036,819 300.847,11	46	432.036,674 300.848,852	1.748
46	432.036,674 300.848,852	47	432.035,948 300.857,566	8.744	47	432.035,948 300.857,566	48	432.035,381 300.864,367	6.825	48	432.035,381 300.864,367	49	432.034,543 300.884,245	19.896
49	432.034,543 300.884,245	50	432.034,509 300.885,047	0.803	50	432.034,509 300.885,047	51	432.025,972 300.933,106	48.811	51	432.025,972 300.933,106	52	432.025,634 300.935,005	1.929
52	432.025,634 300.935,005	53	432.022,351 300.964,855	30.03	53	432.022,351 300.964,855	54	432.020,442 300.978,066	13.348	54	432.020,442 300.978,066	55	432.018,331 300.994,889	16.955
55	432.018,331 300.994,889	56	432.010,782 300.996,099	7.645	56	432.010,782 300.996,099	57	432.010,944 300.994,836	1.273	57	432.010,944 300.994,836	58	432.011,583 300.987,614	7.25
58	432.011,583 300.987,614	59	432.012,451 300.977,806	9.846	59	432.012,451 300.977,806	60	432.012,728 300.974,67	3.148	60	432.012,728 300.974,67	61	432.013,016 300.971,424	3.259
61	432.013,016 300.971,424	62	432.013,446 300.966,563	4.88	62	432.013,446 300.966,563	63	432.013,874 300.961,726	4.856	63	432.013,874 300.961,726	64	432.014,301 300.956,905	4.84
64	432.014,301 300.956,905	65	432.014,537 300.954,234	2.681	65	432.014,537 300.954,234	66	432.014,997 300.952,053	2.229	66	432.014,997 300.952,053	67	432.016,025 300.947,172	4.988
67	432.016,025 300.947,172	68	432.018,068 300.937,478	9.907	68	432.018,068 300.937,478	69	432.019,462 300.930,86	6.763	69	432.019,462 300.930,86	70	432.020,845 300.924,296	6.708
70	432.020,845 300.924,296	71	432.022,71 300.915,445	9.045	71	432.022,71 300.915,445	72	432.023,442 300.911,969	3.552	72	432.023,442 300.911,969	73	432.026,208 300.899,341	12.927
73	432.026,208 300.899,341	74	432.028,07 300.890,839	8.704	74	432.028,07 300.890,839	75	432.028,59 300.888,467	2.428	75	432.028,59 300.888,467	76	432.029,374 300.881,808	6.705
76	432.029,374 300.881,808	77	432.031,217 300.866,17	15.746	77	432.031,217 300.866,17	78	432.031,395 300.864,035	2.142	78	432.031,395 300.864,035	79	432.031,962 300.857,234	6.825
79	432.031,962 300.857,234	80	432.032,688 300.848,52	8.744	80	432.032,688 300.848,52	81	432.032,833 300.846,778	1.748	81	432.032,833 300.846,778	82	432.033,555 300.838,121	8.687
82	432.033,555 300.838,121	83	432.034,572 300.825,921	12.242	83	432.034,572 300.825,921	84	432.034,621 300.821,006	4.915	84	432.034,621 300.821,006	85	432.034,737 300.809,467	11.54
85	432.034,737 300.809,467	86	432.034,264 300.804,28	5.209	86	432.034,264 300.804,28	87	432.033,513 300.796,039	8.275	87	432.033,513 300.796,039	88	432.033,191 300.792,515	3.539
88	432.033,191 300.792,515	89	432.032,943 300.790,558	1.973	89	432.032,943 300.790,558	90	432.032,25 300.785,097	5.505	90	432.032,25 300.785,097	91	432.031,542 300.779,525	5.617
91	432.031,542 300.779,525	92	432.030,486 300.771,202	8.39	92	432.030,486 300.771,202	93	432.028,25 300.757,833	13.555	93	432.028,25 300.757,833	94	432.025,645 300.742,255	15.794
94	432.025,645 300.742,255	95	432.025,537 300.741,456	0.806	95	432.025,537 300.741,456	96	432.024,428 300.733,204	8.326	96	432.024,428 300.733,204	97	432.022,651 300.719,99	13.333
97	432.022,651 300.719,99	98	432.020,898 300.706,956	13.151	98	432.020,898 300.706,956	99	432.018,214 300.693,617	13.606	99	432.018,214 300.693,617	100	432.014,898 300.677,141	16.806
100	432.014,898 300.677,141	101	432.012,356 300.664,507	12.887	101	432.012,356 300.664,507	102	432.006,324 300.638,455	26.741	102	432.006,324 300.638,455	103	432.006,323 300.638,45	0.005
103	432.006,323 300.638,45	104	432.002,898 300.623,658	15.183	104	432.002,898 300.623,658	105	432.000,285 300.609,826	14.077	105	432.000,285 300.609,826	106	432.000,253 300.606,519	3.307
106	432.000,253 300.606,519	1	432.000,215 300.602,481	4.038										

** Lungimile segmentelor sunt determinate în planul de proiecție Stereo 70 și sunt rotunjite la 1 milimetru.

*** Distanța dintre puncte este formată din segmente cumulate ce sunt mai mici decât valoarea 1 milimetru.

**DATE DESPRE IMOBILUL NR. 5420**

Oficiul de Cadastru și Publicitate Imobiliară DOLJ
Biroul de Cadastru și Publicitate Imobiliară Craiova

A. Partea I. Descrierea imobilului

TEREN Intravilan

Adresa: Loc. Teslui, Jud. Dolj, De 1054

Nr. Crt	Nr cadastral Nr. topografic	Suprafața* (mp)	Observații / Referințe
A1		2.705	Sector cadastral:25 Teren neimprejmuit;

B. Partea II. Proprietari și acte

Inscrieri privitoare la dreptul de proprietate și alte drepturi reale	Referințe
/	
Act Administrativ nr. HCL 10, din 17/02/1999 emis de CONSILIUL LOCAL TESLUI (HCL 18/17.05.2002);	
B1	A1
Intabulare, drept de PROPRIETATE, dobandit prin Lege, cota actuala 1/1, cota initiala 1/1	
1) COMUNA TESLUI-DOMENIUL PUBLIC, CIF:4553330	

C. Partea III. SARCINI .

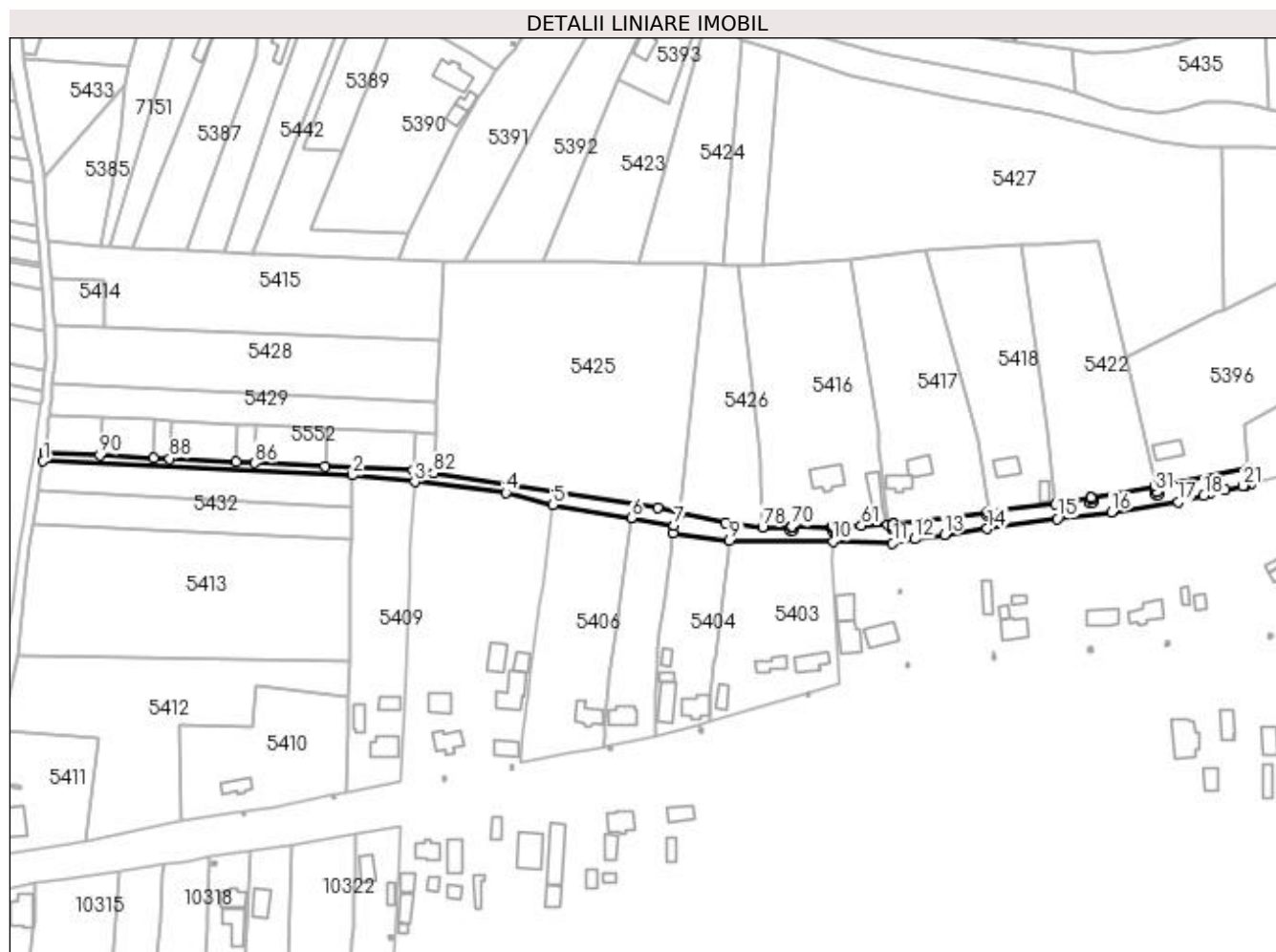
Inscrieri privind dezmembramintele dreptului de proprietate, drepturi reale de garanție și sarcini	Referințe
NU SUNT	

Anexa Nr. 1 La Partea I

Teren

Nr cadastral	Suprafața (mp)*	Observații / Referințe
	2.705	

* Suprafața este determinată în planul de proiecție Stereo 70.



Date referitoare la teren

Crt	Categorie folosință	Intra vilan	Suprafața (mp)	Tarla	Parcelă	Nr. topo	Observații / Referințe
1	drum	DA	2.705	De 1054	-	-	

Lungime Segmente

1) Valorile lungimilor segmentelor sunt obținute din proiecție în plan.

Punct început	X / Y	Punct sfârșit	X / Y	Lungime segment	Punct început	X / Y	Punct sfârșit	X / Y	Lungime segment	Punct început	X / Y	Punct sfârșit	X / Y	Lungime segment
1	432.033,859 300.767,123	2	432.161,273 300.761,388	127.543	2	432.161,273 300.761,388	3	432.186,94 300.758,642	25.813	3	432.186,94 300.758,642	4	432.224,495 300.754,277	37.808
4	432.224,495 300.754,277	5	432.243,855 300.749,204	20.014	5	432.243,855 300.749,204	6	432.276,132 300.743,873	32.714	6	432.276,132 300.743,873	7	432.293,843 300.740,726	17.988
7	432.293,843 300.740,726	8	432.293,477 300.737,43	3.316	8	432.293,477 300.737,43	9	432.316,662 300.734,437	23.377	9	432.316,662 300.734,437	10	432.359,298 300.734,127	42.637
10	432.359,298 300.734,127	11	432.383,846 300.733,34	24.561	11	432.383,846 300.733,34	12	432.393,043 300.735,1	9.364	12	432.393,043 300.735,1	13	432.405,154 300.736,88	12.241
13	432.405,154 300.736,88	14	432.422,779 300.739,343	17.796	14	432.422,779 300.739,343	15	432.451,613 300.743,467	29.127	15	432.451,613 300.743,467	16	432.473,986 300.746,233	22.543
16	432.473,986 300.746,233	17	432.501,469 300.750,274	27.778	17	432.501,469 300.750,274	18	432.512,089 300.752,957	10.954	18	432.512,089 300.752,957	19	432.514,786 300.753,639	2.782

Punct început	X / Y	Punct sfârșit	X / Y	Lungime segment	Punct început	X / Y	Punct sfârșit	X / Y	Lungime segment	Punct început	X / Y	Punct sfârșit	X / Y	Lungime segment
19	432.514,786 300.753,639	20	432.520,976 300.755,203	6.385	20	432.520,976 300.755,203	21	432.528,142 300.757,014	7.391	21	432.528,142 300.757,014	22	432.529,372 300.757,325	1.269
22	432.529,372 300.757,325	23	432.531,489 300.757,86	2.184	23	432.531,489 300.757,86	24	432.529,922 300.764,125	6.458	24	432.529,922 300.764,125	25	432.492,285 300.756,789	38.345
25	432.492,285 300.756,789	26	432.492,091 300.756,756	0.197	26	432.492,091 300.756,756	27	432.492,479 300.754,491	2.298	27	432.492,479 300.754,491	28	432.493,07 300.754,562	0.595
28	432.493,07 300.754,562	29	432.493,211 300.753,379	1.191	29	432.493,211 300.753,379	30	432.492,03 300.753,238	1.189	30	432.492,03 300.753,238	31	432.491,888 300.754,419	1.19
31	432.491,888 300.754,419	32	432.492,474 300.754,49	0.59	32	432.492,474 300.754,49	33	432.492,086 300.756,755	2.298	33	432.492,086 300.756,755	34	432.465,446 300.752,195	27.027
34	432.465,446 300.752,195	35	432.465,599 300.751,303	0.905	35	432.465,599 300.751,303	36	432.466,19 300.751,375	0.595	36	432.466,19 300.751,375	37	432.466,331 300.750,192	1.191
37	432.466,331 300.750,192	38	432.465,15 300.750,051	1.189	38	432.465,15 300.750,051	39	432.465,008 300.751,232	1.19	39	432.465,008 300.751,232	40	432.465,594 300.751,303	0.59
40	432.465,594 300.751,303	41	432.465,441 300.752,194	0.904	41	432.465,441 300.752,194	42	432.450,766 300.749,682	14.888	42	432.450,766 300.749,682	43	432.423,746 300.746,25	27.237
43	432.423,746 300.746,25	44	432.423,305 300.746,194	0.445	44	432.423,305 300.746,194	45	432.423,324 300.746,044	0.151	45	432.423,324 300.746,044	46	432.423,915 300.746,115	0.595
46	432.423,915 300.746,115	47	432.424,057 300.744,933	1.19	47	432.424,057 300.744,933	48	432.422,875 300.744,791	1.19	48	432.422,875 300.744,791	49	432.422,733 300.745,973	1.19
49	432.422,733 300.745,973	50	432.423,319 300.746,044	0.59	50	432.423,319 300.746,044	51	432.423,3 300.746,194	0.151	51	432.423,3 300.746,194	52	432.384,174 300.741,245	39.438
52	432.384,174 300.741,245	53	432.384,281 300.740,399	0.853	53	432.384,281 300.740,399	54	432.384,874 300.740,454	0.596	54	432.384,874 300.740,454	55	432.384,983 300.739,268	1.191
55	432.384,983 300.739,268	56	432.383,798 300.739,159	1.19	56	432.383,798 300.739,159	57	432.383,689 300.740,343	1.189	57	432.383,689 300.740,343	58	432.384,276 300.740,398	0.59
58	432.384,276 300.740,398	59	432.384,169 300.741,244	0.853	59	432.384,169 300.741,244	60	432.381,852 300.740,951	2.335	60	432.381,852 300.740,951	61	432.370,898 300.740,576	10.96
61	432.370,898 300.740,576	62	432.359,346 300.740,421	11.553	62	432.359,346 300.740,421	63	432.359,353 300.739,872	0.549	63	432.359,353 300.739,872	64	432.359,948 300.739,875	0.595
64	432.359,948 300.739,875	65	432.359,955 300.738,684	1.191	65	432.359,955 300.738,684	66	432.358,765 300.738,678	1.19	66	432.358,765 300.738,678	67	432.358,758 300.739,868	1.19
67	432.358,758 300.739,868	68	432.359,348 300.739,871	0.59	68	432.359,348 300.739,871	69	432.359,341 300.740,421	0.55	69	432.359,341 300.740,421	70	432.342,201 300.740,192	17.142
70	432.342,201 300.740,192	71	432.342,206 300.739,829	0.363	71	432.342,206 300.739,829	72	432.342,801 300.739,833	0.595	72	432.342,801 300.739,833	73	432.342,807 300.738,642	1.191
73	432.342,807 300.738,642	74	432.341,617 300.738,635	1.19	74	432.341,617 300.738,635	75	432.341,611 300.739,825	1.19	75	432.341,611 300.739,825	76	432.342,201 300.739,829	0.59
76	432.342,201 300.739,829	77	432.342,196 300.740,192	0.363	77	432.342,196 300.740,192	78	432.330,232 300.740,032	11.965	78	432.330,232 300.740,032	79	432.315,03 300.741,885	15.315
79	432.315,03 300.741,885	80	432.296,511 300.745,811	18.931	80	432.296,511 300.745,811	81	432.286,961 300.747,836	9.762	81	432.286,961 300.747,836	82	432.194,664 300.762,291	93.422
82	432.194,664 300.762,291	83	432.189,722 300.763,065	5.002	83	432.189,722 300.763,065	84	432.186,174 300.763,24	3.552	84	432.186,174 300.763,24	85	432.149,868 300.765,033	36.35
85	432.149,868 300.765,033	86	432.121,097 300.766,454	28.806	86	432.121,097 300.766,454	87	432.113,462 300.766,831	7.644	87	432.113,462 300.766,831	88	432.085,986 300.768,188	27.509
88	432.085,986 300.768,188	89	432.079,31 300.768,517	6.684	89	432.079,31 300.768,517	90	432.057,191 300.769,609	22.146	90	432.057,191 300.769,609	91	432.034,458 300.770,732	22.761
91	432.034,458 300.770,732	92	432.034,444 300.770,62	0.113	92	432.034,444 300.770,62	1	432.033,859 300.767,123	3.546					

** Lungimile segmentelor sunt determinate în planul de proiecție Stereo 70 și sunt rotunjite la 1 milimetru.

*** Distanța dintre puncte este formată din segmente cumulate ce sunt mai mici decât valoarea 1 milimetru.

**DATE DESPRE IMOBILUL NR. 5421**

Oficiul de Cadastru și Publicitate Imobiliară DOLJ
Biroul de Cadastru și Publicitate Imobiliară Craiova

A. Partea I. Descrierea imobilului

TEREN Intravilan

Adresa: Loc. Teslui, Jud. Dolj, De 1054/1

Nr. Crt	Nr cadastral Nr. topografic	Suprafața* (mp)	Observații / Referințe
A1		427	Sector cadastral:25 Teren neimprejmuit;

B. Partea II. Proprietari și acte

Inscrieri privitoare la dreptul de proprietate și alte drepturi reale	Referințe
/	
Act Normativ nr. Legea 7, din 13/03/1996 emis de PARLAMENTUL ROMÂNIEI (art. 13 alin. 15);	
B1	Inscrierea provizorie, drept de PROPRIETATE, dobandit prin Lege, cota actuala 1/1, cota initiala 1/1
	1) NEIDENTIFICAT NEIDENTIFICAT, CIF:0000000000000

C. Partea III. SARCINI .

Inscrieri privind dezmembramintele dreptului de proprietate, drepturi reale de garanție și sarcini	Referințe
NU SUNT	

Anexa Nr. 1 La Partea I

Teren

Nr cadastral	Suprafața (mp)*	Observații / Referințe
	427	

* Suprafața este determinată în planul de proiecție Stereo 70.



Date referitoare la teren

Crt	Categorie folosință	Intra vilan	Suprafața (mp)	Tarla	Parcelă	Nr. topo	Observații / Referințe
1	drum	DA	427	De 1054/1	-	-	

Lungime Segmente

1) Valorile lungimilor segmentelor sunt obținute din proiecție în plan.

Punct început	X / Y	Punct sfârșit	X / Y	Lungime segment (** (m)
1	432.389,427 300.684,07	2	432.389,777 300.684,179	0.367
2	432.389,777 300.684,179	3	432.389,781 300.684,18	0.004
3	432.389,781 300.684,18	4	432.397,384 300.686,54	7.961
4	432.397,384 300.686,54	5	432.395,21 300.707,357	20.93
5	432.395,21 300.707,357	6	432.393,043 300.735,1	27.828

Punct început	X / Y	Punct sfârșit	X / Y	Lungime segment (** (m)
6	432.393,043 300.735,1	7	432.383,846 300.733,34	9.364
7	432.383,846 300.733,34	8	432.385,571 300.716,124	17.302
8	432.385,571 300.716,124	9	432.385,889 300.713,477	2.666
9	432.385,889 300.713,477	10	432.386,407 300.713,54	0.522
10	432.386,407 300.713,54	11	432.386,352 300.714,132	0.595
11	432.386,352 300.714,132	12	432.387,537 300.714,243	1.19
12	432.387,537 300.714,243	13	432.387,647 300.713,057	1.191
13	432.387,647 300.713,057	14	432.386,462 300.712,947	1.19
14	432.386,462 300.712,947	15	432.386,407 300.713,535	0.591
15	432.386,407 300.713,535	16	432.385,89 300.713,472	0.521
16	432.385,89 300.713,472	1	432.389,427 300.684,07	29.614

** Lungimile segmentelor sunt determinate în planul de proiecție Stereo 70 și sunt rotunjite la 1 milimetru.

*** Distanța dintre puncte este formată din segmente cumulate ce sunt mai mici decât valoarea 1 milimetru.

**DATE DESPRE IMOBILUL NR. 5422**

Oficiul de Cadastru și Publicitate Imobiliară DOLJ
Biroul de Cadastru și Publicitate Imobiliară Craiova

A. Partea I. Descrierea imobilului

TEREN Extravilan

Adresa: Jud. Dolj, T17/1 P441

Nr. Crt	Nr cadastral Nr. topografic	Suprafața* (mp)	Observații / Referințe
A1		3.864	Sector cadastral:25 Teren neimprejmuit;

B. Partea II. Proprietari și acte

Inscrieri privitoare la dreptul de proprietate și alte drepturi reale	Referințe
/	
Act Administrativ nr. TDP 723-9674, din 04/09/1997 emis de CJSDPAT DOLJ;	
B1	A1
Intabulare, drept de PROPRIETATE, dobandit prin Constituire, cota actuala 1/1, cota initiala 1/1 1) TONEA MARIA, LIPSA CNP	

C. Partea III. SARCINI .

Inscrieri privind dezmembramintele dreptului de proprietate, drepturi reale de garanție și sarcini	Referințe
NU SUNT	

Anexa Nr. 1 La Partea I

Teren

Nr cadastral	Suprafața (mp)*	Observații / Referințe
	3.864	

* Suprafața este determinată în planul de proiecție Stereo 70.



Date referitoare la teren

Crt	Categorie folosință	Intravilan	Suprafața (mp)	Tarla	Parcelă	Nr. topo	Observații / Referințe
1	arabil	NU	3.864	17/1	441	-	

Lungime Segmente

1) Valorile lungimilor segmentelor sunt obținute din proiecție în plan.

Punct început	X / Y	Punct sfârșit	X / Y	Lungime segment (** (m)
1	432.450,766 300.749,682	2	432.465,441 300.752,194	14.888
2	432.465,441 300.752,194	3	432.465,446 300.752,195	0.005
3	432.465,446 300.752,195	4	432.492,086 300.756,755	27.027
4	432.492,086 300.756,755	5	432.492,091 300.756,756	0.005
5	432.492,091 300.756,756	6	432.492,285 300.756,789	0.197

Punct început	X / Y	Punct sfârșit	X / Y	Lungime segment (** (m)
6	432.492,285 300.756,789	7	432.480,355 300.810,022	54.553
7	432.480,355 300.810,022	8	432.468,373 300.857,875	49.33
8	432.468,373 300.857,875	9	432.444,811 300.856,473	23.604
9	432.444,811 300.856,473	10	432.436,65 300.855,988	8.175
10	432.436,65 300.855,988	11	432.445,439 300.796,763	59.874
11	432.445,439 300.796,763	12	432.447,482 300.779,79	17.096
12	432.447,482 300.779,79	1	432.450,766 300.749,682	30.287

** Lungimile segmentelor sunt determinate în planul de proiecție Stereo 70 și sunt rotunjite la 1 milimetru.

*** Distanța dintre puncte este formată din segmente cumulate ce sunt mai mici decât valoarea 1 milimetru.

**DATE DESPRE IMOBILUL NR. 5423**

Oficiul de Cadastru și Publicitate Imobiliară DOLJ
Biroul de Cadastru și Publicitate Imobiliară Craiova

A. Partea I. Descrierea imobilului

TEREN Extravilan

Adresa: Jud. Dolj, T17/1 P14

Nr. Crt	Nr cadastral Nr. topografic	Suprafața* (mp)	Observații / Referințe
A1		2.640	Sector cadastral:25 Teren neimpregmuit;

B. Partea II. Proprietari și acte

Inscrieri privitoare la dreptul de proprietate și alte drepturi reale	Referințe
/	
Act Administrativ nr. TDP 1477, din 22/03/2003 emis de CJSDPAT DOLJ;	
B1	A1
Intabulare, drept de PROPRIETATE, dobândit prin Reconstituire, cota actuala 1/1, cota initiala 1/1 1) SPRÎNCENATU CONSTANTIN, LIPSA CNP	

C. Partea III. SARCINI .

Inscrieri privind dezmembramintele dreptului de proprietate, drepturi reale de garanție și sarcini	Referințe
NU SUNT	

Anexa Nr. 1 La Partea I

Teren

Nr cadastral	Suprafața (mp)*	Observații / Referințe
	2.640	

* Suprafața este determinată în planul de proiecție Stereo 70.



Date referitoare la teren

Crt	Categorie folosință	Intravilan	Suprafața (mp)	Tarla	Parcelă	Nr. topo	Observații / Referințe
1	arabil	NU	2.640	17/1	14	-	

Lungime Segmente

1) Valorile lungimilor segmentelor sunt obținute din proiecție în plan.

Punct început	X / Y	Punct sfârșit	X / Y	Lungime segment (** (m)
1	432.239,52 300.849,086	2	432.260,745 300.849,004	21.225
2	432.260,745 300.849,004	3	432.279,445 300.848,873	18.7
3	432.279,445 300.848,873	4	432.308,729 300.954,731	109.834
4	432.308,729 300.954,731	5	432.306,689 300.957,323	3.298
5	432.306,689 300.957,323	6	432.291,436 300.914,449	45.506

Punct început	X / Y	Punct sfârșit	X / Y	Lungime segment (** (m)
6	432.291,436 300.914,449	7	432.270,74 300.924,664	23.08
7	432.270,74 300.924,664	1	432.239,52 300.849,086	81.772

** Lungimile segmentelor sunt determinate în planul de proiecție Stereo 70 și sunt rotunjite la 1 milimetru.

*** Distanța dintre puncte este formată din segmente cumulate ce sunt mai mici decât valoarea 1 milimetru.

**DATE DESPRE IMOBILUL NR. 5424**

Oficiul de Cadastru și Publicitate Imobiliară DOLJ
Biroul de Cadastru și Publicitate Imobiliară Craiova

A. Partea I. Descrierea imobilului

TEREN Extravilan

Adresa: Jud. Dolj, T17/1 P13

Nr. Crt	Nr cadastral Nr. topografic	Suprafața* (mp)	Observații / Referințe
A1		2.502	Sector cadastral:25 Teren neimprejmuit;

B. Partea II. Proprietari și acte

Inscrieri privitoare la dreptul de proprietate și alte drepturi reale		Referințe
/		
Act Administrativ nr. TDP 1017-48563, din 21/03/1995 emis de CJSDPAT DOLJ (Defunct conform certificat deces seria DC. nr. 780307, data 21.04.2017);		
B1	Intabulare, drept de PROPRIETATE, dobandit prin Reconstituire, cota actuala 1/1, cota initiala 1/1 1) CIOCIOI AURELIAN DEFUNCT:Da	A1

C. Partea III. SARCINI .

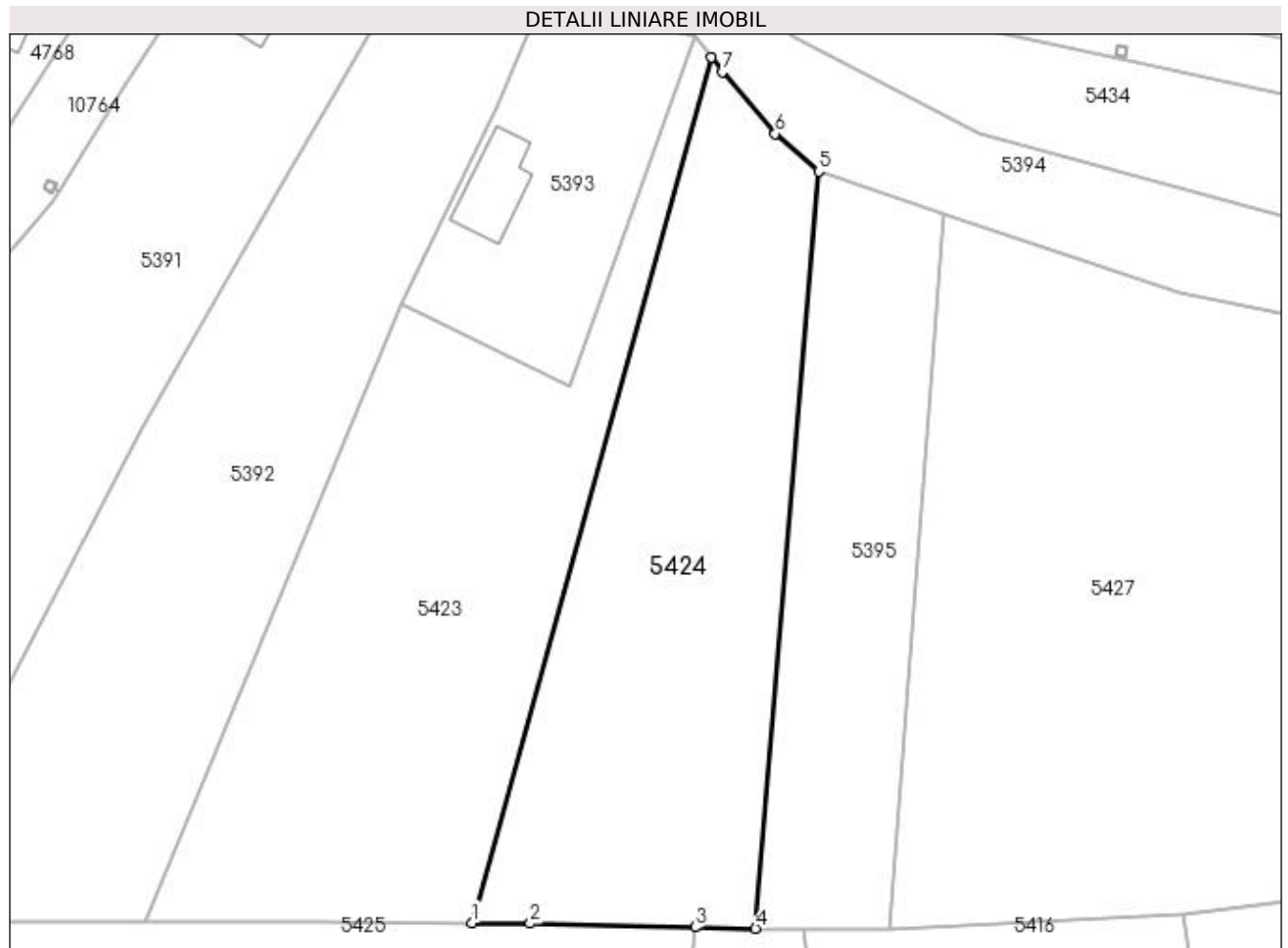
Inscrieri privind dezmembramintele dreptului de proprietate, drepturi reale de garanție și sarcini	Referințe
NU SUNT	

Anexa Nr. 1 La Partea I

Teren

Nr cadastral	Suprafața (mp)*	Observații / Referințe
	2.502	

* Suprafața este determinată în planul de proiecție Stereo 70.



Date referitoare la teren

Crt	Categorie folosință	Intra vilan	Suprafața (mp)	Tarla	Parcelă	Nr. topo	Observații / Referințe
1	arabil	NU	2.502	17/1	13	-	

Lungime Segmente

1) Valorile lungimilor segmentelor sunt obținute din proiecție în plan.

Punct început	X / Y	Punct sfârșit	X / Y	Lungime segment (** (m)
1	432.279,445 300.848,873	2	432.286,565 300.848,824	7.12
2	432.286,565 300.848,824	3	432.306,741 300.848,369	20.181
3	432.306,741 300.848,369	4	432.314,155 300.848,202	7.416
4	432.314,155 300.848,202	5	432.321,9 300.940,795	92.916
5	432.321,9 300.940,795	6	432.316,576 300.945,431	7.06

Punct început	X / Y	Punct sfârșit	X / Y	Lungime segment (** (m)
6	432.316,576 300.945,431	7	432.310,098 300.952,991	9.956
7	432.310,098 300.952,991	8	432.308,729 300.954,731	2.214
8	432.308,729 300.954,731	1	432.279,445 300.848,873	109.834

** Lungimile segmentelor sunt determinate în planul de proiecție Stereo 70 și sunt rotunjite la 1 milimetru.

*** Distanța dintre puncte este formată din segmente cumulate ce sunt mai mici decât valoarea 1 milimetru.

**DATE DESPRE IMOBILUL NR. 5425**

Oficiul de Cadastru și Publicitate Imobiliară DOLJ
Biroul de Cadastru și Publicitate Imobiliară Craiova

A. Partea I. Descrierea imobilului

TEREN Extravilan

Adresa: Jud. Dolj, T17/1 P19/1

Nr. Crt	Nr cadastral Nr. topografic	Suprafața* (mp)	Observații / Referințe
A1		10.000	Sector cadastral:25 Teren neimprejmuit;

B. Partea II. Proprietari și acte

Inscrieri privitoare la dreptul de proprietate și alte drepturi reale		Referințe
/		
Act Administrativ nr. TDP 638-15093, din 11/05/1994 emis de CJSDPAT DOLJ;		
B1	Intabulare, drept de PROPRIETATE, dobândit prin Reconstituire, cota actuala 1/1, cota initiala 1/1 1) ACHIM MARIN , LIPSA CNP	A1

C. Partea III. SARCINI .

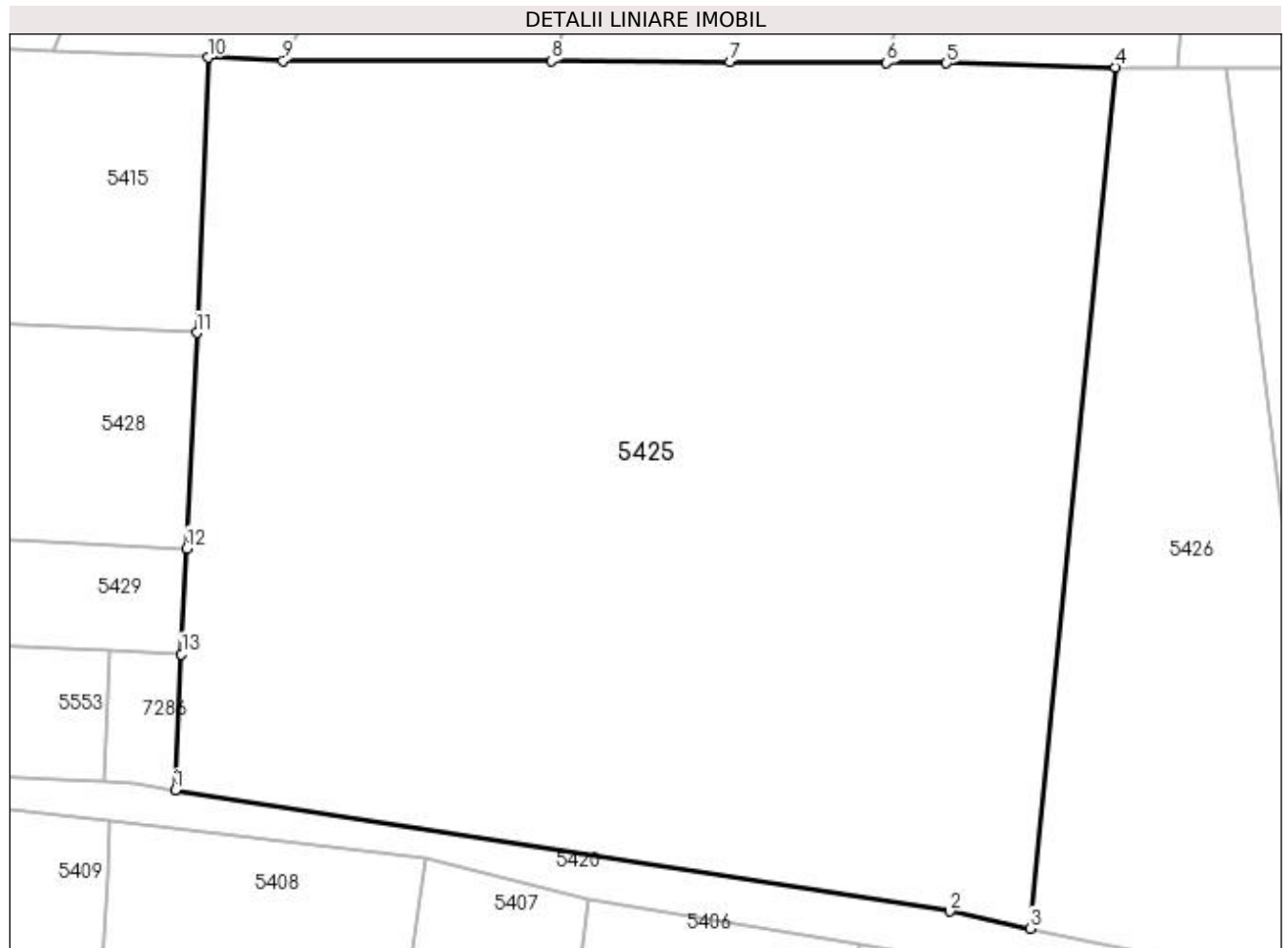
Inscrieri privind dezmembramintele dreptului de proprietate, drepturi reale de garanție și sarcini	Referințe
NU SUNT	

Anexa Nr. 1 La Partea I

Teren

Nr cadastral	Suprafața (mp)*	Observații / Referințe
	10.000	

* Suprafața este determinată în planul de proiecție Stereo 70.



Date referitoare la teren

Crt	Categorie folosință	Intra vilan	Suprafața (mp)	Tarla	Parcelă	Nr. topo	Observații / Referințe
1	arabil	NU	10.000	17/1	19/1	-	

Lungime Segmente

1) Valorile lungimilor segmentelor sunt obținute din proiecție în plan.

Punct început	X / Y	Punct sfârșit	X / Y	Lungime segment (** (m)
1	432.194,664 300.762,291	2	432.286,961 300.747,836	93.422
2	432.286,961 300.747,836	3	432.296,511 300.745,811	9.762
3	432.296,511 300.745,811	4	432.306,741 300.848,369	103.067
4	432.306,741 300.848,369	5	432.286,565 300.848,824	20.181
5	432.286,565 300.848,824	6	432.279,445 300.848,873	7.12

Punct început	X / Y	Punct sfârșit	X / Y	Lungime segment (** (m)
6	432.279,445 300.848,873	7	432.260,745 300.849,004	18.7
7	432.260,745 300.849,004	8	432.239,52 300.849,086	21.225
8	432.239,52 300.849,086	9	432.207,53 300.849,111	31.99
9	432.207,53 300.849,111	10	432.198,564 300.849,506	8.975
10	432.198,564 300.849,506	11	432.197,22 300.816,75	32.784
11	432.197,22 300.816,75	12	432.196,015 300.791,06	25.718
12	432.196,015 300.791,06	13	432.195,424 300.778,474	12.6
13	432.195,424 300.778,474	1	432.194,664 300.762,291	16.201

** Lungimile segmentelor sunt determinate în planul de proiecție Stereo 70 și sunt rotunjite la 1 milimetru.

*** Distanța dintre puncte este formată din segmente cumulate ce sunt mai mici decât valoarea 1 milimetru.

**DATE DESPRE IMOBILUL NR. 5426**

Oficiul de Cadastru și Publicitate Imobiliară DOLJ
Biroul de Cadastru și Publicitate Imobiliară Craiova

A. Partea I. Descrierea imobilului

TEREN Extravilan

Adresa: Jud. Dolj, T17/1 P515/1

Nr. Crt	Nr cadastral Nr. topografic	Suprafața* (mp)	Observații / Referințe
A1		2.593	Sector cadastral:25 Teren neimprejmuit;

B. Partea II. Proprietari și acte

Inscrieri privitoare la dreptul de proprietate și alte drepturi reale	Referințe
/	
Act Administrativ nr. TDP 689-15093, din 24/01/1995 emis de CJSDPAT DOLJ (Defunct conform certificat deces seria DP, nr 694482, data 16.06.2006);	
B1	A1
Intabulare, drept de PROPRIETATE, dobandit prin Reconstituire, cota actuala 1/1, cota initiala 1/1 1) NICOLCEA MARIN DEFUNCT:Da	

C. Partea III. SARCINI .

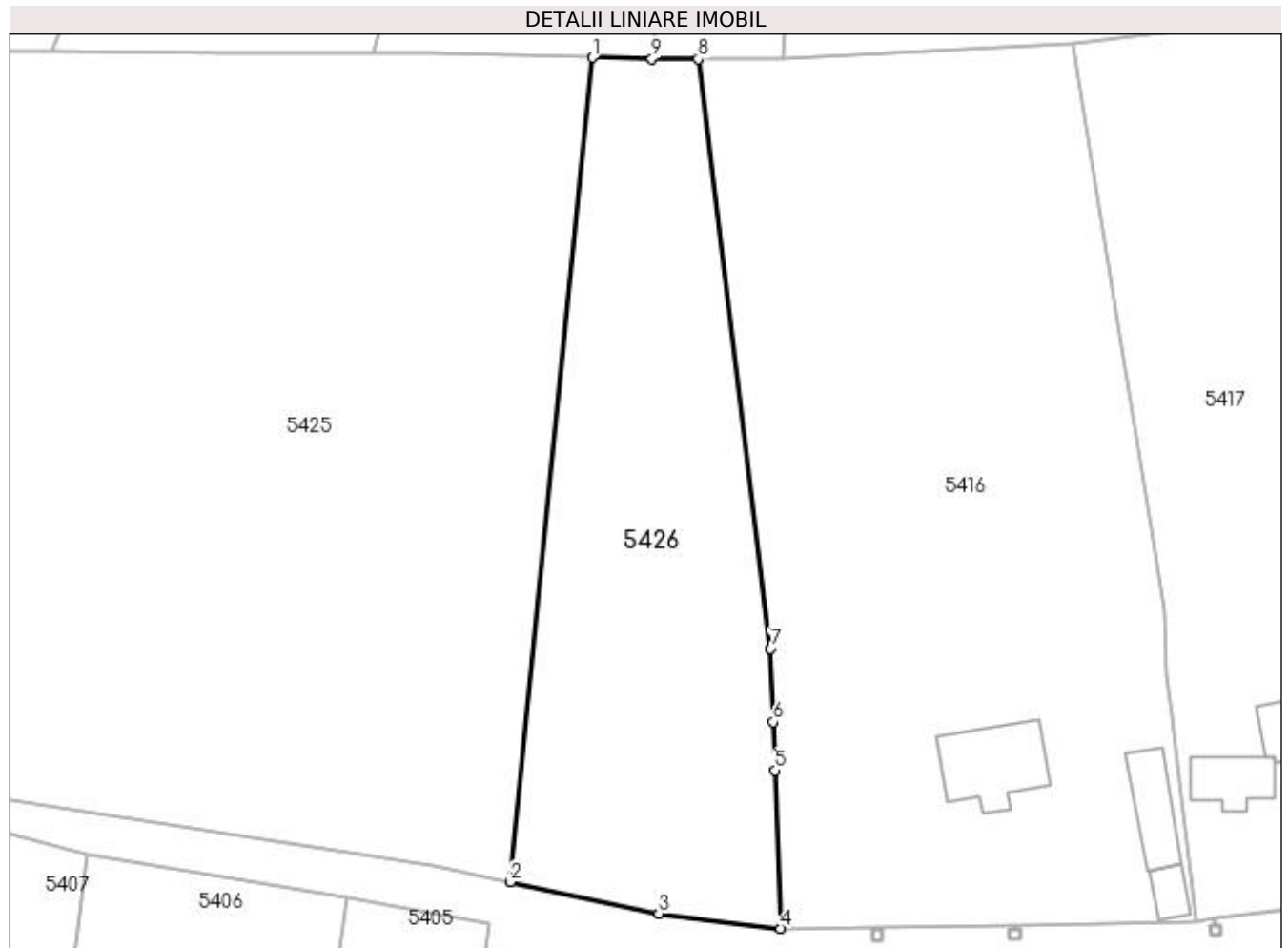
Inscrieri privind dezmembramintele dreptului de proprietate, drepturi reale de garanție și sarcini	Referințe
NU SUNT	

Anexa Nr. 1 La Partea I

Teren

Nr cadastral	Suprafața (mp)*	Observații / Referințe
	2.593	

* Suprafața este determinată în planul de proiecție Stereo 70.



Date referitoare la teren

Crt	Categorie folosință	Intra vilan	Suprafața (mp)	Tarla	Parcelă	Nr. topo	Observații / Referințe
1	arabil	NU	2.593	17/1	515/1	-	

Lungime Segmente

1) Valorile lungimilor segmentelor sunt obținute din proiecție în plan.

Punct început	X / Y	Punct sfârșit	X / Y	Lungime segment (** (m)
1	432.306,741 300.848,369	2	432.296,511 300.745,811	103.067
2	432.296,511 300.745,811	3	432.315,03 300.741,885	18.931
3	432.315,03 300.741,885	4	432.330,232 300.740,032	15.315
4	432.330,232 300.740,032	5	432.329,502 300.759,702	19.684
5	432.329,502 300.759,702	6	432.329,278 300.765,715	6.017

Punct început	X / Y	Punct sfârșit	X / Y	Lungime segment (** (m)
6	432.329,278 300.765,715	7	432.328,94 300.774,829	9.12
7	432.328,94 300.774,829	8	432.319,93 300.848,208	73.93
8	432.319,93 300.848,208	9	432.314,155 300.848,202	5.775
9	432.314,155 300.848,202	1	432.306,741 300.848,369	7.416

** Lungimile segmentelor sunt determinate în planul de proiecție Stereo 70 și sunt rotunjite la 1 milimetru.

*** Distanța dintre puncte este formată din segmente cumulate ce sunt mai mici decât valoarea 1 milimetru.

**DATE DESPRE IMOBILUL NR. 5427**

Oficiul de Cadastru și Publicitate Imobiliară DOLJ
Biroul de Cadastru și Publicitate Imobiliară Craiova

A. Partea I. Descrierea imobilului

TEREN Extravilan

Adresa: Jud. Dolj, T17/1 P17, P49

Nr. Crt	Nr cadastral Nr. topografic	Suprafața* (mp)	Observații / Referințe
A1		12.817	Sector cadastral:25 Teren neimprejmuit;

B. Partea II. Proprietari și acte

Inscrieri privitoare la dreptul de proprietate și alte drepturi reale	Referințe
/	
Act Administrativ nr. TDP 689-15093, din 24/01/1995 emis de CJSDPAT DOLJ (Defunct conform certificatului deces seria DP, nr. 694482, data 16.06.2006);	
B1	A1
Intabulare, drept de PROPRIETATE, dobandit prin Reconstituire, cota actuala 1/1, cota initiala 1/1 1) NICOLCEA MARIN DEFUNCT:Da	

C. Partea III. SARCINI .

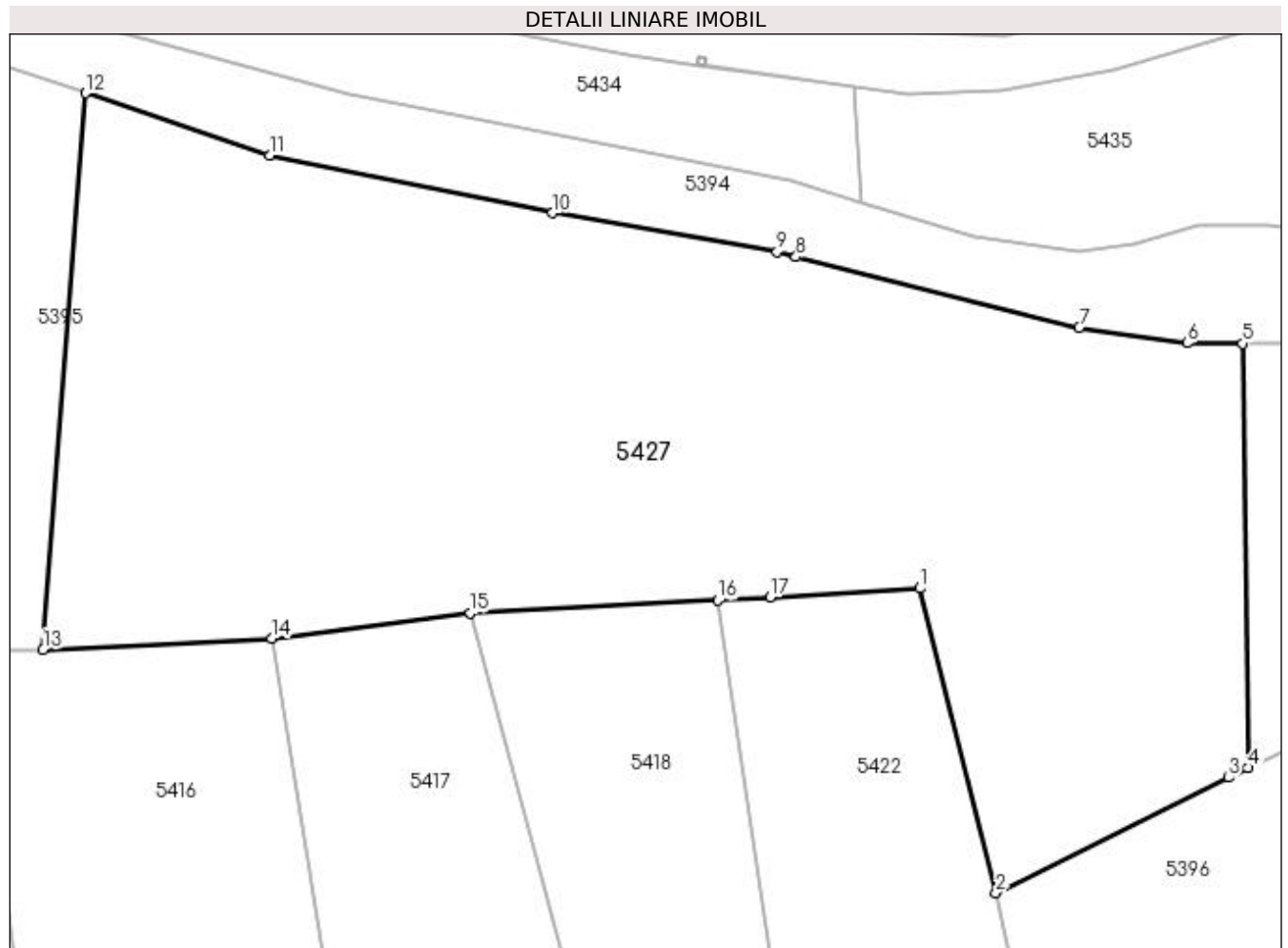
Inscrieri privind dezmembramintele dreptului de proprietate, drepturi reale de garanție și sarcini	Referințe
NU SUNT	

Anexa Nr. 1 La Partea I

Teren

Nr cadastral	Suprafața (mp)*	Observații / Referințe
	12.817	

* Suprafața este determinată în planul de proiecție Stereo 70.



Date referitoare la teren

Crt	Categorie folosință	Intravilan	Suprafața (mp)	Tarla	Parcelă	Nr. topo	Observații / Referințe
1	arabil	NU	7.817	17/1	17	-	
2	arabil	NU	5.000	17/1	49	-	

Lungime Segmente

1) Valorile lungimilor segmentelor sunt obținute din proiecție în plan.

Punct început	X / Y	Punct sfârșit	X / Y	Lungime segment (** (m)
1	432.468,373 300.857,875	2	432.480,355 300.810,022	49.33
2	432.480,355 300.810,022	3	432.516,91 300.828,144	40.8
3	432.516,91 300.828,144	4	432.519,96 300.829,656	3.404
4	432.519,96 300.829,656	5	432.519,11 300.896,342	66.691

Punct început	X / Y	Punct sfârșit	X / Y	Lungime segment (** (m)
5	432.519,11 300.896,342	6	432.510,379 300.896,401	8.731
6	432.510,379 300.896,401	7	432.493,394 300.898,864	17.163
7	432.493,394 300.898,864	8	432.448,891 300.909,968	45.867
8	432.448,891 300.909,968	9	432.445,921 300.910,709	3.061
9	432.445,921 300.910,709	10	432.410,612 300.916,872	35.843
10	432.410,612 300.916,872	11	432.366,143 300.925,946	45.385
11	432.366,143 300.925,946	12	432.337,158 300.935,674	30.574
12	432.337,158 300.935,674	13	432.330,487 300.848,219	87.709
13	432.330,487 300.848,219	14	432.366,471 300.850,017	36.029
14	432.366,471 300.850,017	15	432.397,721 300.854,01	31.504
15	432.397,721 300.854,01	16	432.436,65 300.855,988	38.979
16	432.436,65 300.855,988	17	432.444,811 300.856,473	8.175
17	432.444,811 300.856,473	1	432.468,373 300.857,875	23.604

** Lungimile segmentelor sunt determinate în planul de proiecție Stereo 70 și sunt rotunjite la 1 milimetru.

*** Distanța dintre puncte este formată din segmente cumulate ce sunt mai mici decât valoarea 1 milimetru.

**DATE DESPRE IMOBILUL NR. 5428**

Oficiul de Cadastru și Publicitate Imobiliară DOLJ
Biroul de Cadastru și Publicitate Imobiliară Craiova

A. Partea I. Descrierea imobilului

TEREN Extravilan

Adresa: Jud. Dolj, T17/1 P41

Nr. Crt	Nr cadastral Nr. topografic	Suprafața* (mp)	Observații / Referințe
A1		3.964	Sector cadastral:25 Teren neimprejmuit;

B. Partea II. Proprietari și acte

Inscrieri privitoare la dreptul de proprietate și alte drepturi reale		Referințe
/		
Act Administrativ nr. TDP 1187-1364, din 23/02/1998 emis de CJSDPAT DOLJ (defunct conform certificat deces seria DZ, nr. 999330, data 29.08.2013);		
B1	Intabulare, drept de PROPRIETATE, dobandit prin Reconstituire, cota actuala 1/1, cota initiala 1/1 1) ENACHE MARIA, LIPSA CNP 2) VLĂDESCU ION DEFUNCT:Da	A1

C. Partea III. SARCINI .

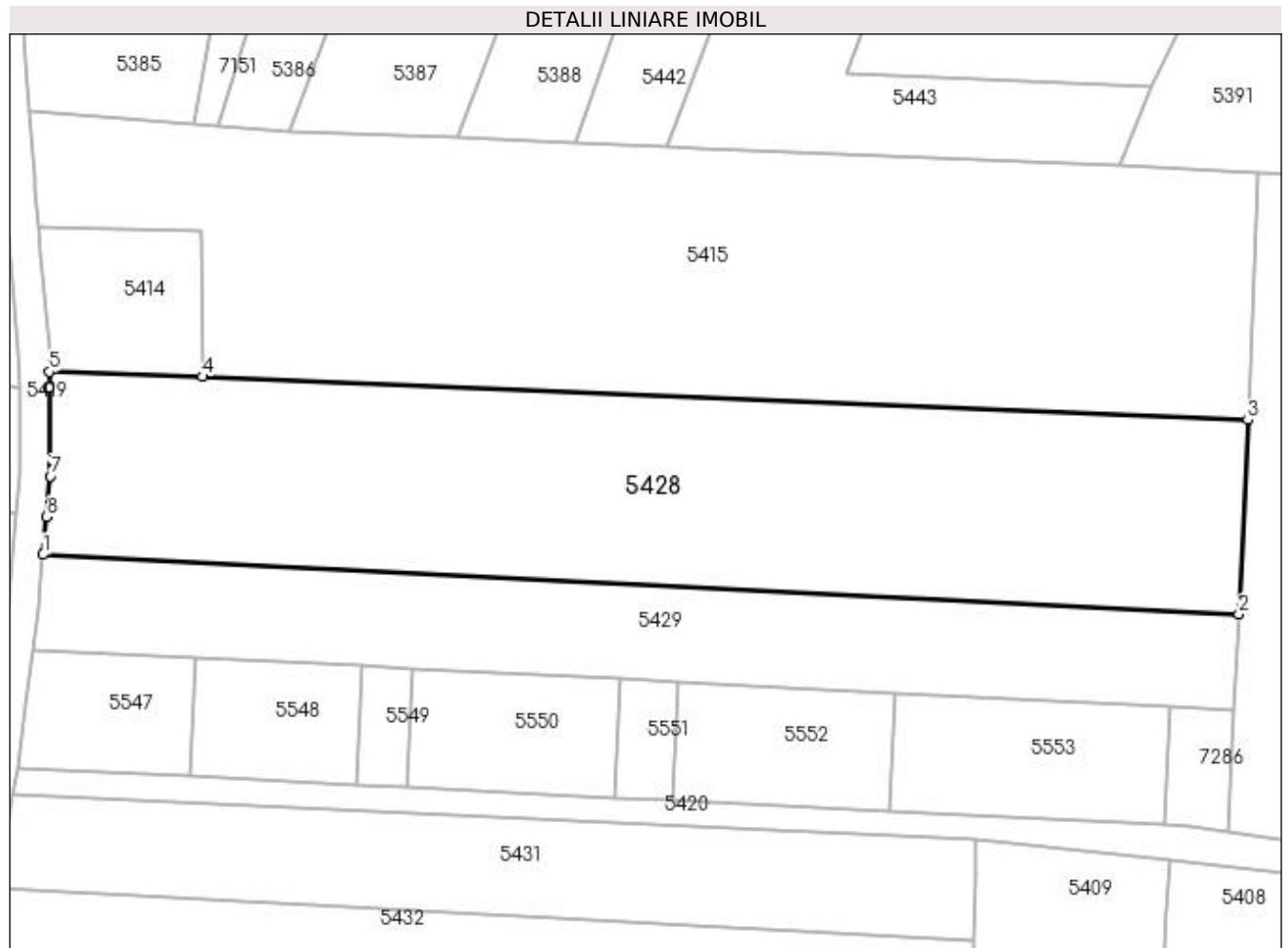
Inscrieri privind dezmembramintele dreptului de proprietate, drepturi reale de garanție și sarcini	Referințe
NU SUNT	

Anexa Nr. 1 La Partea I

Teren

Nr cadastral	Suprafața (mp)*	Observații / Referințe
	3.964	

* Suprafața este determinată în planul de proiecție Stereo 70.



Date referitoare la teren

Crt	Categorie folosință	Intra vilan	Suprafața (mp)	Tarla	Parcelă	Nr. topo	Observații / Referințe
1	arabil	NU	3.964	17/1	41	-	

Lungime Segmente

1) Valorile lungimilor segmentelor sunt obținute din proiecție în plan.

Punct început	X / Y	Punct sfârșit	X / Y	Lungime segment (** (m)
1	432.037,793 300.798,926	2	432.196,015 300.791,06	158.417
2	432.196,015 300.791,06	3	432.197,22 300.816,75	25.718
3	432.197,22 300.816,75	4	432.058,871 300.822,469	138.467
4	432.058,871 300.822,469	5	432.038,6 300.823,1	20.281
5	432.038,6 300.823,1	6	432.038,621 300.821,046	2.054

Punct început	X / Y	Punct sfârșit	X / Y	Lungime segment (** (m)
6	432.038,621 300.821,046	7	432.038,739 300.809,305	11.742
7	432.038,739 300.809,305	8	432.038,247 300.803,917	5.41
8	432.038,247 300.803,917	1	432.037,793 300.798,926	5.012

** Lungimile segmentelor sunt determinate în planul de proiecție Stereo 70 și sunt rotunjite la 1 milimetru.

*** Distanța dintre puncte este formată din segmente cumulate ce sunt mai mici decât valoarea 1 milimetru.

**DATE DESPRE IMOBILUL NR. 5429**

Oficiul de Cadastru și Publicitate Imobiliară DOLJ
Biroul de Cadastru și Publicitate Imobiliară Craiova

A. Partea I. Descrierea imobilului

TEREN Extravilan

Adresa: Jud. Dolj, T17/1 P1053/5

Nr. Crt	Nr cadastral Nr. topografic	Suprafața* (mp)	Observații / Referințe
A1		2.000	Sector cadastral:25 Teren neimprejmuit;

B. Partea II. Proprietari și acte

Inscrieri privitoare la dreptul de proprietate și alte drepturi reale	Referințe
/	
Act Administrativ nr. TDP 1010-48563, din 17/03/1995 emis de CJSDPAT DOLJ;	
B1	A1
Intabulare, drept de PROPRIETATE, dobândit prin Reconstituire, cota actuala 1/1, cota initiala 1/1 1) DINCA ILIE, LIPSA CNP	

C. Partea III. SARCINI .

Inscrieri privind dezmembramintele dreptului de proprietate, drepturi reale de garanție și sarcini	Referințe
NU SUNT	

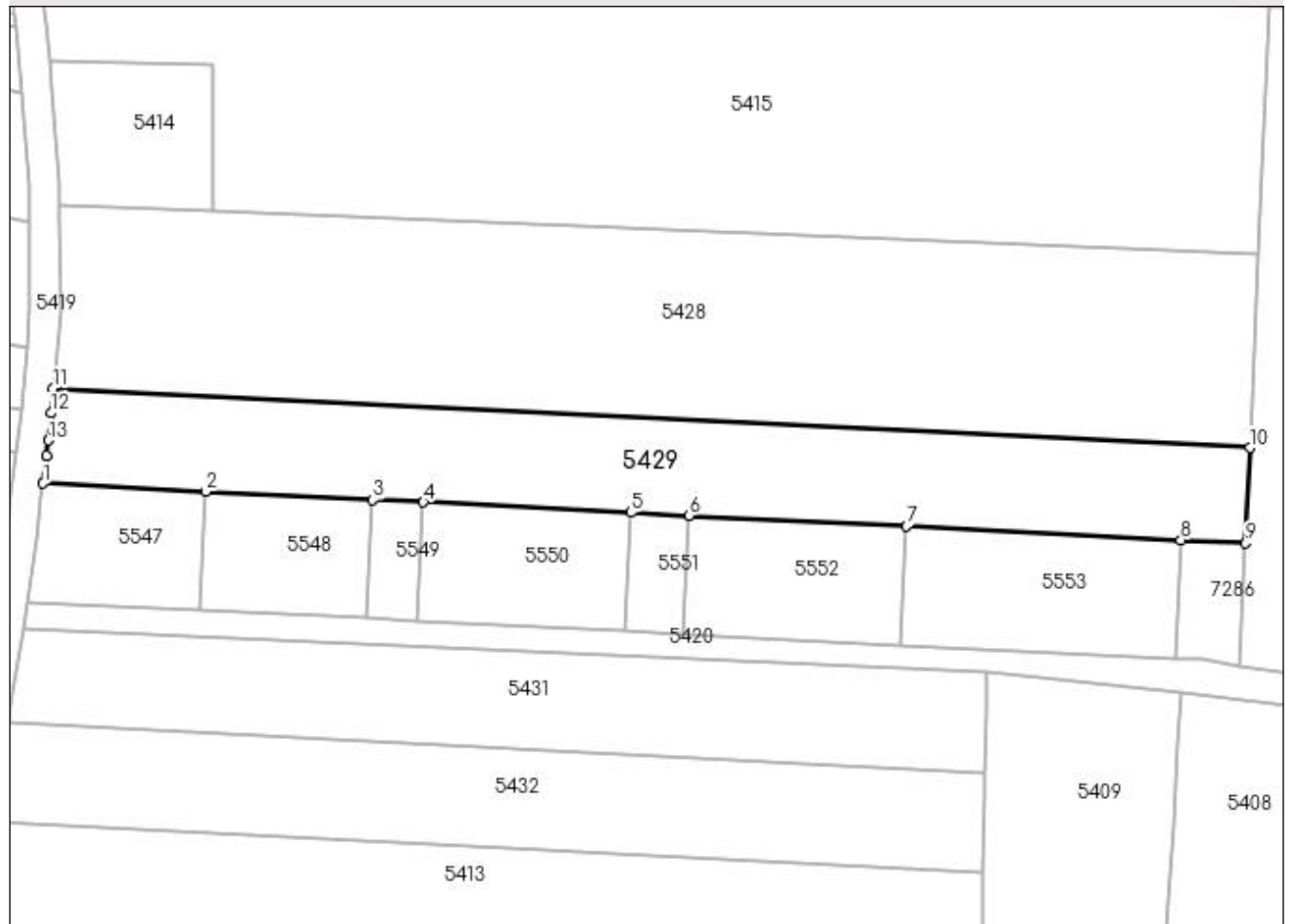
Anexa Nr. 1 La Partea I

Teren

Nr cadastral	Suprafața (mp)*	Observații / Referințe
	2.000	

* Suprafața este determinată în planul de proiecție Stereo 70.

DETALII LINIARE IMOBIL



Date referitoare la teren

Crt	Categorie folosință	Intra vilan	Suprafața (mp)	Tarla	Parcelă	Nr. topo	Observații / Referințe
1	arabil	NU	2.000	17/1	1053/5	-	

Lungime Segmente

1) Valorile lungimilor segmentelor sunt obținute din proiecție în plan.

Punct început	X / Y	Punct sfârșit	X / Y	Lungime segment (** (m)
1	432.036,445 300.786,378	2	432.057,928 300.785,31	21.51
2	432.057,928 300.785,31	3	432.080,047 300.784,21	22.146
3	432.080,047 300.784,21	4	432.086,722 300.783,878	6.683
4	432.086,722 300.783,878	5	432.114,198 300.782,512	27.51
5	432.114,198 300.782,512	6	432.121,833 300.782,133	7.644

Punct început	X / Y	Punct sfârșit	X / Y	Lungime segment (** (m)
6	432.121,833 300.782,133	7	432.150,604 300.780,702	28.807
7	432.150,604 300.780,702	8	432.186,91 300.778,897	36.351
8	432.186,91 300.778,897	9	432.195,424 300.778,474	8.525
9	432.195,424 300.778,474	10	432.196,015 300.791,06	12.6
10	432.196,015 300.791,06	11	432.037,793 300.798,926	158.417
11	432.037,793 300.798,926	12	432.037,496 300.795,676	3.264
12	432.037,496 300.795,676	13	432.037,168 300.792,081	3.61
13	432.037,168 300.792,081	14	432.036,911 300.790,055	2.042
14	432.036,911 300.790,055	1	432.036,445 300.786,378	3.706

** Lungimile segmentelor sunt determinate în planul de proiecție Stereo 70 și sunt rotunjite la 1 milimetru.

*** Distanța dintre puncte este formată din segmente cumulate ce sunt mai mici decât valoarea 1 milimetru.

**DATE DESPRE IMOBILUL NR. 5431**

Oficiul de Cadastru și Publicitate Imobiliară DOLJ
 Biroul de Cadastru și Publicitate Imobiliară Craiova

A. Partea I. Descrierea imobilului

TEREN Extravilan

Adresa: Jud. Dolj, T17/1 P19

Nr. Crt	Nr cadastral Nr. topografic	Suprafața* (mp)	Observații / Referințe
A1		1.653	Sector cadastral:25 Teren neimprejmuit;

B. Partea II. Proprietari și acte

Inscrieri privitoare la dreptul de proprietate și alte drepturi reale	Referințe
/	
Act Administrativ nr. TDP 1018-48563, din 21/03/1995 emis de CJSDPAT DOLJ;	
B1	A1
Intabulare, drept de PROPRIETATE, dobândit prin Reconstituire, cota actuala 1/1, cota initiala 1/1 1) PETRACHE MARIN, LIPSA CNP	

C. Partea III. SARCINI .

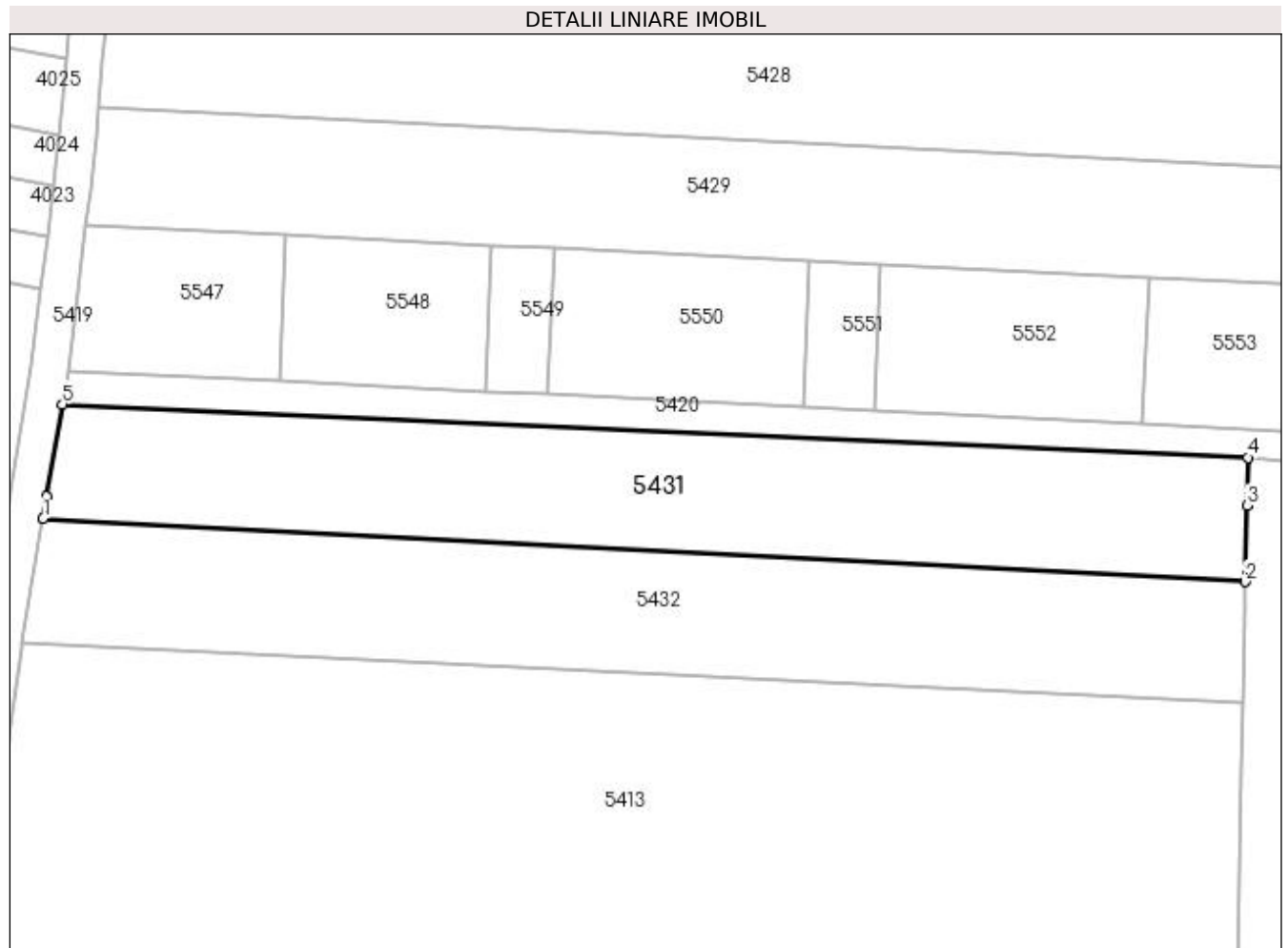
Inscrieri privind dezmembramintele dreptului de proprietate, drepturi reale de garanție și sarcini	Referințe
NU SUNT	

Anexa Nr. 1 La Partea I

Teren

Nr cadastral	Suprafața (mp)*	Observații / Referințe
	1.653	

* Suprafața este determinată în planul de proiecție Stereo 70.



Date referitoare la teren

Crt	Categorie folosință	Intra vilan	Suprafața (mp)	Tarla	Parcelă	Nr. topo	Observații / Referințe
1	arabil	NU	1.653	17/1	19	-	

Lungime Segmente

1) Valorile lungimilor segmentelor sunt obținute din proiecție în plan.

Punct început	X / Y	Punct sfârșit	X / Y	Lungime segment (** (m)
1	432.031,803 300.754,827	2	432.161,002 300.748,027	129.378
2	432.161,002 300.748,027	3	432.161,169 300.756,228	8.203
3	432.161,169 300.756,228	4	432.161,273 300.761,388	5.161
4	432.161,273 300.761,388	5	432.033,859 300.767,123	127.543
5	432.033,859 300.767,123	6	432.032,195 300.757,173	10.088

Punct început	X / Y	Punct sfârșit	X / Y	Lungime segment (** (m)
6	432.032,195 300.757,173	1	432.031,803 300.754,827	2.379

** Lungimile segmentelor sunt determinate în planul de proiecție Stereo 70 și sunt rotunjite la 1 milimetru.

*** Distanța dintre puncte este formată din segmente cumulate ce sunt mai mici decât valoarea 1 milimetru.

**DATE DESPRE IMOBILUL NR. 5432**

Oficiul de Cadastru și Publicitate Imobiliară DOLJ
Biroul de Cadastru și Publicitate Imobiliară Craiova

A. Partea I. Descrierea imobilului

TEREN Extravilan

Adresa: Jud. Dolj, T17/1 P67

Nr. Crt	Nr cadastral Nr. topografic	Suprafața* (mp)	Observații / Referințe
A1		1.716	Sector cadastral:25 Teren neimprejmuit;

B. Partea II. Proprietari și acte

Inscrieri privitoare la dreptul de proprietate și alte drepturi reale		Referințe
/		
Act Administrativ nr. TDP 1476, din 22/03/2003 emis de CJSDPAT DOLJ;		
B1	Intabulare, drept de PROPRIETATE, dobândit prin Reconstituire, cota actuala 1/1, cota initiala 1/1 1) OANCEA RADA, LIPSA CNP 2) OLLA ECATERINA, LIPSA CNP 3) CIOCIOI ILIE, LIPSA CNP 4) ION FLOAREA, LIPSA CNP 5) CIOCIOI ECATERINA, LIPSA CNP	A1

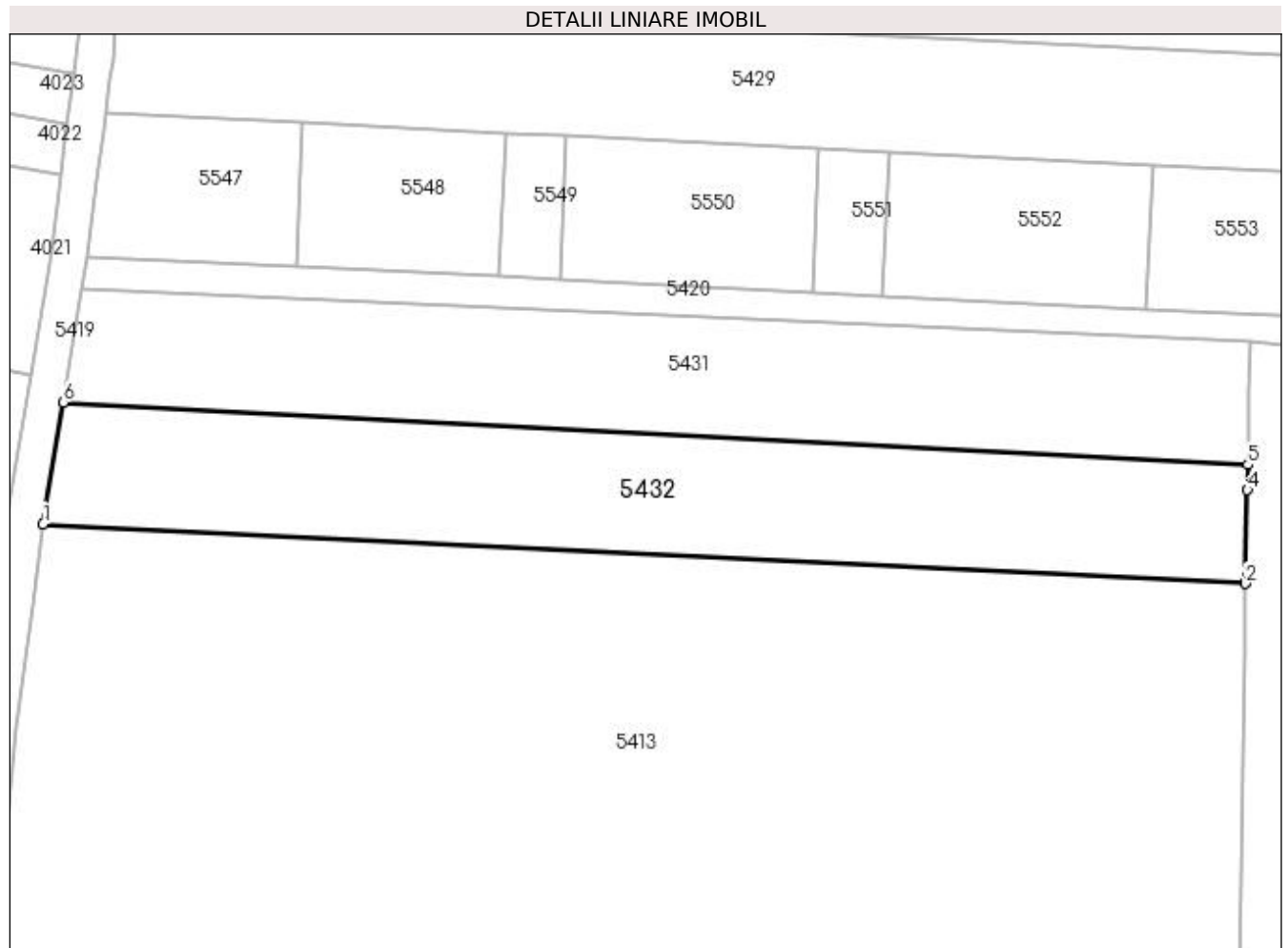
C. Partea III. SARCINI .

Inscrieri privind dezmembramentele dreptului de proprietate, drepturi reale de garanție și sarcini	Referințe
NU SUNT	

Anexa Nr. 1 La Partea I**Teren**

Nr cadastral	Suprafața (mp)*	Observații / Referințe
	1.716	

* Suprafața este determinată în planul de proiecție Stereo 70.

**Date referitoare la teren**

Crt	Categorie folosință	Intravilan	Suprafața (mp)	Tarla	Parcelă	Nr. topo	Observații / Referințe
1	arabil	NU	1.716	17/1	67	-	

Lungime Segmente

1) Valorile lungimilor segmentelor sunt obținute din proiecție în plan.

Punct început	X / Y	Punct sfârșit	X / Y	Lungime segment (** (m)
1	432.029,588 300.741,562	2	432.160,739 300.735,051	131.313
2	432.160,739 300.735,051	3	432.160,742 300.735,198	0.147
3	432.160,742 300.735,198	4	432.160,946 300.745,268	10.072
4	432.160,946 300.745,268	5	432.161,002 300.748,027	2.76
5	432.161,002 300.748,027	6	432.031,803 300.754,827	129.378

Punct început	X / Y	Punct sfârșit	X / Y	Lungime segment (** (m)
6	432.031,803 300.754,827	1	432.029,588 300.741,562	13.449

** Lungimile segmentelor sunt determinate în planul de proiecție Stereo 70 și sunt rotunjite la 1 milimetru.

*** Distanța dintre puncte este formată din segmente cumulate ce sunt mai mici decât valoarea 1 milimetru.

**DATE DESPRE IMOBILUL NR. 5433**

Oficiul de Cadastru și Publicitate Imobiliară DOLJ
Biroul de Cadastru și Publicitate Imobiliară Craiova

A. Partea I. Descrierea imobilului

TEREN Extravilan

Adresa: Jud. Dolj, T17/1 P262/9

Nr. Crt	Nr cadastral Nr. topografic	Suprafața* (mp)	Observații / Referințe
A1		1.136	Sector cadastral:25 Teren neimprejmuit;

B. Partea II. Proprietari și acte

Inscrieri privitoare la dreptul de proprietate și alte drepturi reale	Referințe
/	
Act Administrativ nr. TDP 20080, din 22/06/2017 emis de CJSDPAT DOLJ;	
B1	A1
Intabulare, drept de PROPRIETATE, dobândit prin Reconstituire, cota actuala 1/1, cota initiala 1/1 1) NICOLCEA CONSTANTIN, LIPSA CNP	

C. Partea III. SARCINI .

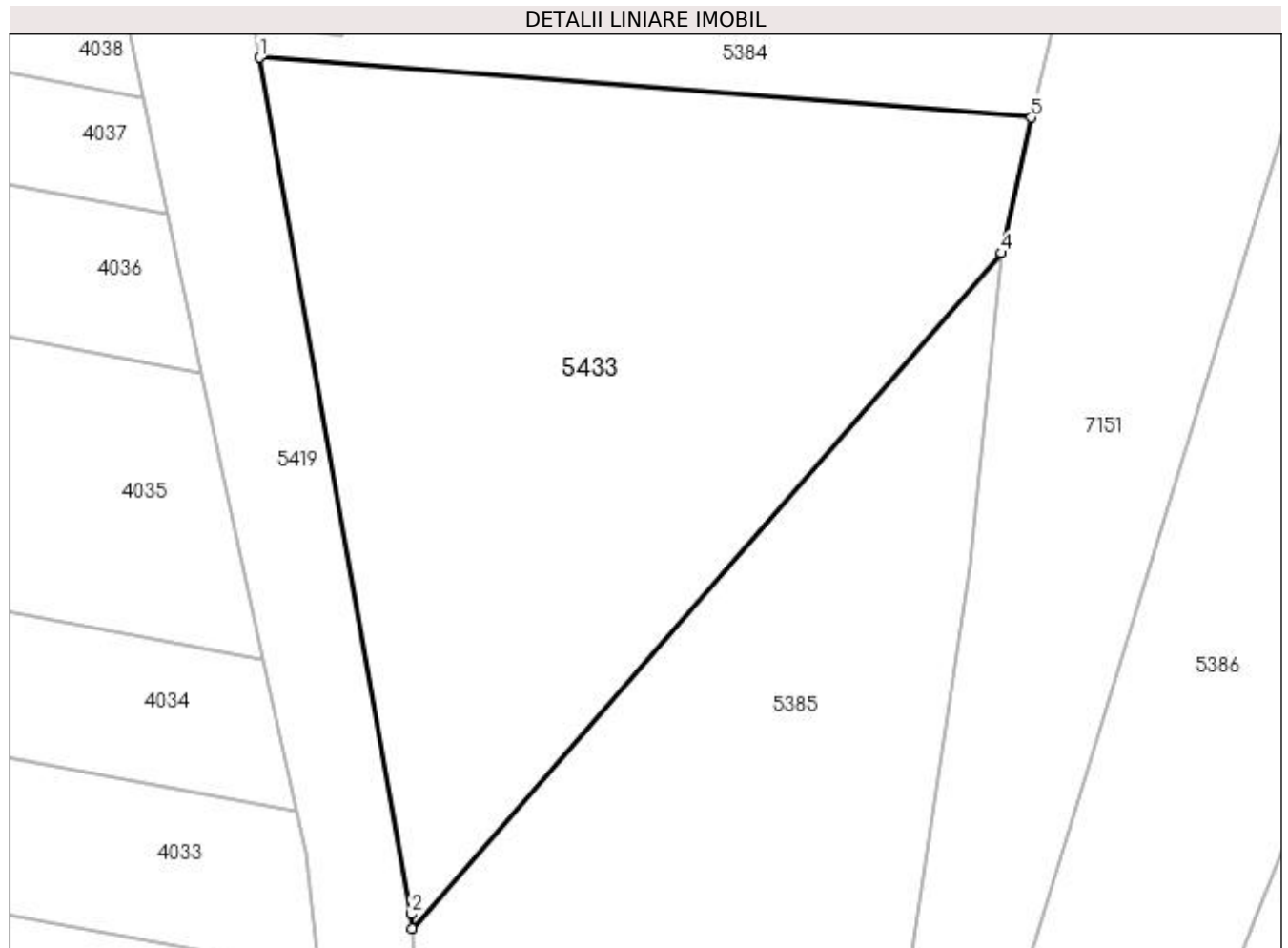
Inscrieri privind dezmembramintele dreptului de proprietate, drepturi reale de garanție și sarcini	Referințe
NU SUNT	

Anexa Nr. 1 La Partea I

Teren

Nr cadastral	Suprafața (mp)*	Observații / Referințe
	1.136	

* Suprafața este determinată în planul de proiecție Stereo 70.



Date referitoare la teren

Crt	Categorie folosință	Intra vilan	Suprafața (mp)	Tarla	Parcelă	Nr. topo	Observații / Referințe
1	arabil	NU	1.136	17/1	262/9	-	

Lungime Segmente

1) Valorile lungimilor segmentelor sunt obținute din proiecție în plan.

Punct început	X / Y	Punct sfârșit	X / Y	Lungime segment (** (m)
1	432.025,972 300.933,106	2	432.034,509 300.885,047	48.811
2	432.034,509 300.885,047	3	432.034,543 300.884,245	0.803
3	432.034,543 300.884,245	4	432.067,646 300.922,139	50.317
4	432.067,646 300.922,139	5	432.069,331 300.929,74	7.786
5	432.069,331 300.929,74	1	432.025,972 300.933,106	43.489

**** Lungimile segmentelor sunt determinate în planul de proiecție Stereo 70 și sunt rotunjite la 1 milimetru.**

***** Distanța dintre puncte este formată din segmente cumulate ce sunt mai mici decât valoarea 1 milimetru.**

**DATE DESPRE IMOBILUL NR. 5434**

Oficiul de Cadastru și Publicitate Imobiliară DOLJ
Biroul de Cadastru și Publicitate Imobiliară Craiova

A. Partea I. Descrierea imobilului

TEREN Extravilan

Adresa: Jud. Dolj, T17/1 P4/1

Nr. Crt	Nr cadastral Nr. topografic	Suprafața* (mp)	Observații / Referințe
A1		2.000	Sector cadastral:25 Teren neimprejmuit;

B. Partea II. Proprietari și acte

Inscrieri privitoare la dreptul de proprietate și alte drepturi reale	Referințe
/	
Act Administrativ nr. TDP 1187-1364, din 23/02/1998 emis de CJSDPAT DOLJ (Defunct conform certificat deces seria DZ, nr 999330, data 29.08.2013);	
B1	A1
Intabulare, drept de PROPRIETATE, dobandit prin Reconstituire, cota actuala 1/1, cota initiala 1/1	
1) ENACHE MARIA, LIPSA CNP	
2) VLĂDESCU ION DEFUNCT:Da	

C. Partea III. SARCINI .

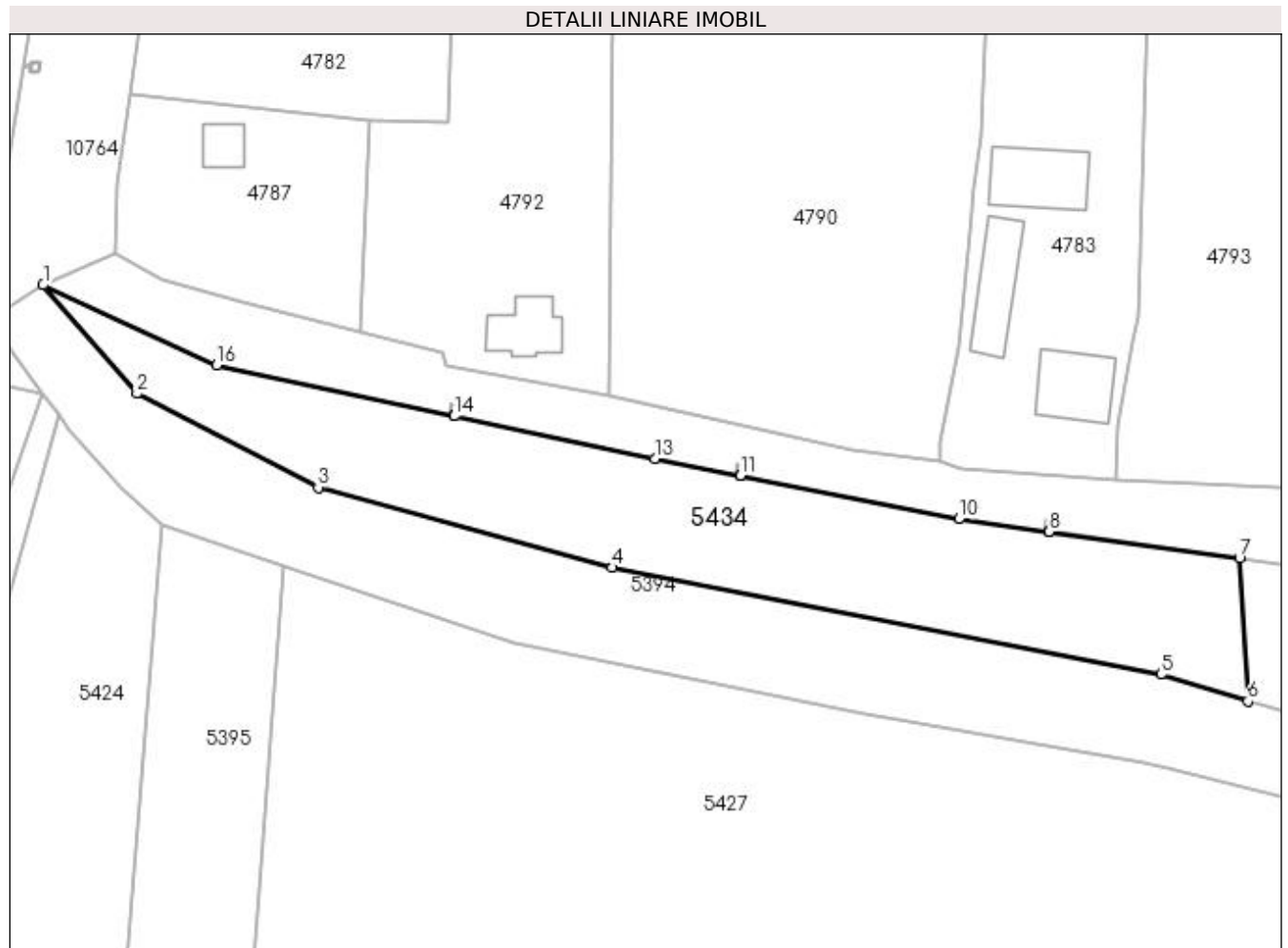
Inscrieri privind dezmembramintele dreptului de proprietate, drepturi reale de garanție și sarcini	Referințe
NU SUNT	

Anexa Nr. 1 La Partea I

Teren

Nr cadastral	Suprafața (mp)*	Observații / Referințe
	2.000	

* Suprafața este determinată în planul de proiecție Stereo 70.



Date referitoare la teren

Crt	Categorie folosință	Intra vilan	Suprafața (mp)	Tarla	Parcelă	Nr. topo	Observații / Referințe
1	arabil	NU	2.000	17/1	4/1	-	

Lungime Segmente

1) Valorile lungimilor segmentelor sunt obținute din proiecție în plan.

Punct început	X / Y	Punct sfârșit	X / Y	Lungime segment (** (m)
1	432.306,775 300.971,122	2	432.318,649 300.957,383	18.159
2	432.318,649 300.957,383	3	432.341,567 300.945,547	25.794
3	432.341,567 300.945,547	4	432.378,711 300.935,438	38.495
4	432.378,711 300.935,438	5	432.448,07 300.921,932	70.662
5	432.448,07 300.921,932	6	432.459,071 300.918,556	11.507

Punct început	X / Y	Punct sfârșit	X / Y	Lungime segment (** (m)
6	432.459,071 300.918,556	7	432.458,011 300.936,645	18.12
7	432.458,011 300.936,645	8	432.433,967 300.939,976	24.274
8	432.433,967 300.939,976	9	432.433,962 300.939,977	0.005
9	432.433,962 300.939,977	10	432.422,523 300.941,562	11.548
10	432.422,523 300.941,562	11	432.394,882 300.947,025	28.176
11	432.394,882 300.947,025	12	432.394,877 300.947,026	0.005
12	432.394,877 300.947,026	13	432.384,118 300.949,152	10.967
13	432.384,118 300.949,152	14	432.358,775 300.954,559	25.913
14	432.358,775 300.954,559	15	432.358,771 300.954,56	0.004
15	432.358,771 300.954,56	16	432.328,736 300.960,969	30.711
16	432.328,736 300.960,969	1	432.306,775 300.971,122	24.194

** Lungimile segmentelor sunt determinate în planul de proiecție Stereo 70 și sunt rotunjite la 1 milimetru.

*** Distanța dintre puncte este formată din segmente cumulate ce sunt mai mici decât valoarea 1 milimetru.

**DATE DESPRE IMOBILUL NR. 5435**

Oficiul de Cadastru și Publicitate Imobiliară DOLJ
Biroul de Cadastru și Publicitate Imobiliară Craiova

A. Partea I. Descrierea imobilului

TEREN Extravilan

Adresa: Jud. Dolj, T17/1 P663/1

Nr. Crt	Nr cadastral Nr. topografic	Suprafața* (mp)	Observații / Referințe
A1		2.146	Sector cadastral:25 Teren neimprejmuit;

B. Partea II. Proprietari și acte

Inscrieri privitoare la dreptul de proprietate și alte drepturi reale	Referințe
/	
Act Administrativ nr. TDP 1558, din 03/12/2003 emis de CJSDPAT DOLJ (Defunct conform certificat deces seria DM, nr. 594379, data 23.03.2000);	
B1	A1
Intabulare, drept de PROPRIETATE, dobandit prin Reconstituire, cota actuala 1/1, cota initiala 1/1 1) NICOLA MARIA , LIPSA CNP DEFUNCT:Da	

C. Partea III. SARCINI .

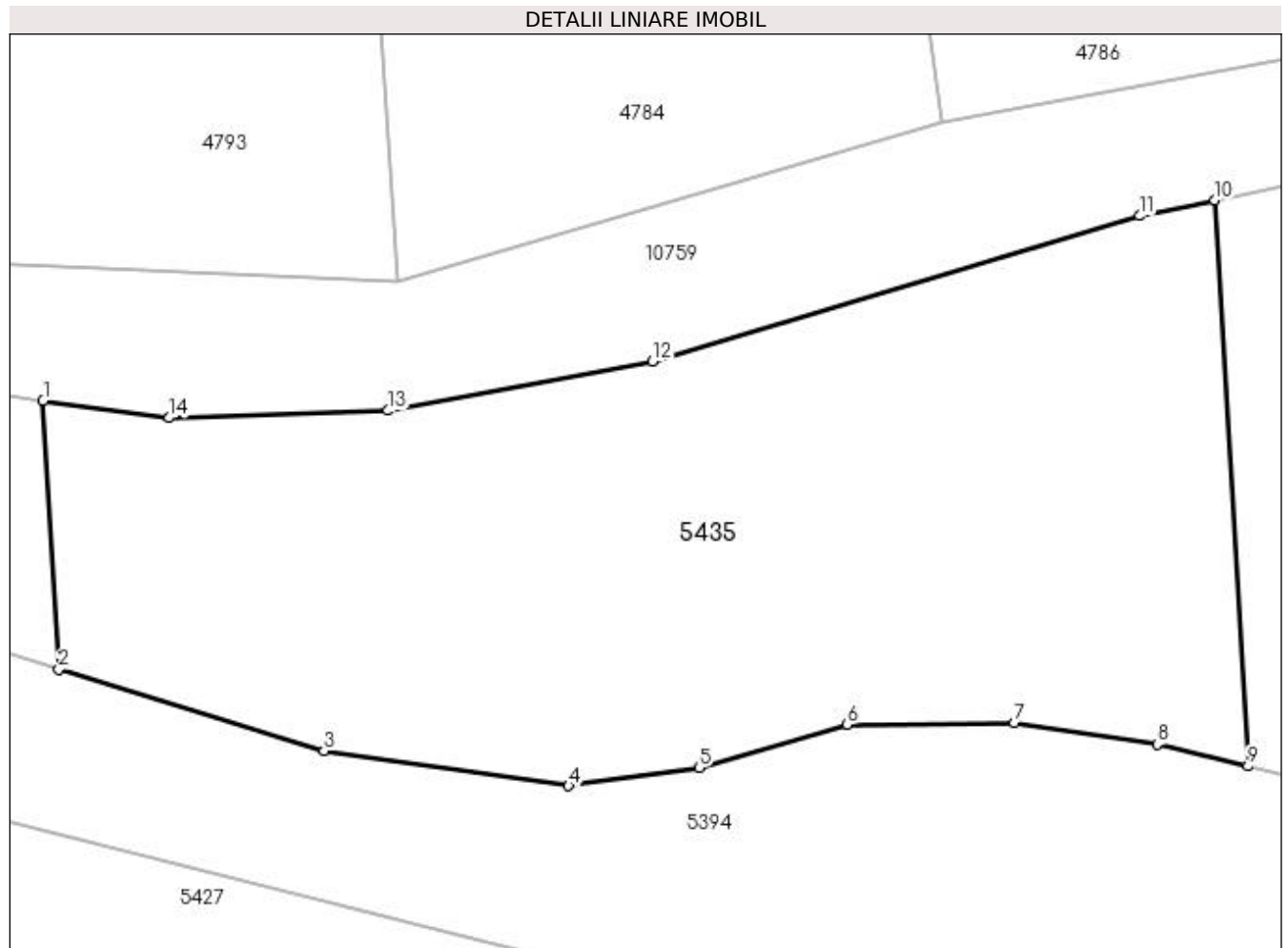
Inscrieri privind dezmembramintele dreptului de proprietate, drepturi reale de garanție și sarcini	Referințe
NU SUNT	

Anexa Nr. 1 La Partea I

Teren

Nr cadastral	Suprafața (mp)*	Observații / Referințe
	2.146	

* Suprafața este determinată în planul de proiecție Stereo 70.



Date referitoare la teren

Crt	Categorie folosință	Intra vilan	Suprafața (mp)	Tarla	Parcelă	Nr. topo	Observații / Referințe
1	arabil	NU	2.146	17/1	663/1	-	

Lungime Segmente

1) Valorile lungimilor segmentelor sunt obținute din proiecție în plan.

Punct început	X / Y	Punct sfârșit	X / Y	Lungime segment (** (m)
1	432.458,011 300.936,645	2	432.459,071 300.918,556	18.12
2	432.459,071 300.918,556	3	432.476,906 300.913,084	18.656
3	432.476,906 300.913,084	4	432.493,387 300.910,737	16.647
4	432.493,387 300.910,737	5	432.502,151 300.911,953	8.848
5	432.502,151 300.911,953	6	432.512,144 300.914,85	10.404

Punct început	X / Y	Punct sfârșit	X / Y	Lungime segment (** (m)
6	432.512,144 300.914,85	7	432.523,382 300.914,978	11.239
7	432.523,382 300.914,978	8	432.532,994 300.913,536	9.72
8	432.532,994 300.913,536	9	432.539,092 300.912,042	6.278
9	432.539,092 300.912,042	10	432.536,863 300.950,102	38.125
10	432.536,863 300.950,102	11	432.531,788 300.949,054	5.182
11	432.531,788 300.949,054	12	432.499,016 300.939,281	34.198
12	432.499,016 300.939,281	13	432.481,226 300.935,964	18.097
13	432.481,226 300.935,964	14	432.466,497 300.935,47	14.737
14	432.466,497 300.935,47	1	432.458,011 300.936,645	8.567

** Lungimile segmentelor sunt determinate în planul de proiecție Stereo 70 și sunt rotunjite la 1 milimetru.

*** Distanța dintre puncte este formată din segmente cumulate ce sunt mai mici decât valoarea 1 milimetru.

**DATE DESPRE IMOBILUL NR. 5436**

Oficiul de Cadastru și Publicitate Imobiliară DOLJ
Biroul de Cadastru și Publicitate Imobiliară Craiova

A. Partea I. Descrierea imobilului

TEREN Extravilan

Adresa: Jud. Dolj, T17/1 P663/1

Nr. Crt	Nr cadastral Nr. topografic	Suprafața* (mp)	Observații / Referințe
A1		2.146	Sector cadastral:25 Teren neimprejmuit;

B. Partea II. Proprietari și acte

Inscrieri privitoare la dreptul de proprietate și alte drepturi reale	Referințe
/	
Act Administrativ nr. TDP 8774, din 11/09/2007 emis de CJSDPAT DOLJ;	
B1	A1
Intabulare, drept de PROPRIETATE, dobândit prin Reconstituire, cota actuala 1/1, cota initiala 1/1 1) NICOLA MARIA, LIPSA CNP	

C. Partea III. SARCINI .

Inscrieri privind dezmembramintele dreptului de proprietate, drepturi reale de garanție și sarcini	Referințe
NU SUNT	

Anexa Nr. 1 La Partea I

Teren

Nr cadastral	Suprafața (mp)*	Observații / Referințe
	2.146	

* Suprafața este determinată în planul de proiecție Stereo 70.



Date referitoare la teren

Crt	Categorie folosință	Intra vilan	Suprafața (mp)	Tarla	Parcelă	Nr. topo	Observații / Referințe
1	arabil	NU	2.146	17/1	663/1	-	

Lungime Segmente

1) Valorile lungimilor segmentelor sunt obținute din proiecție în plan.

Punct început	X / Y	Punct sfârșit	X / Y	Lungime segment (** (m)
1	432.536,863 300.950,102	2	432.539,092 300.912,042	38.125
2	432.539,092 300.912,042	3	432.549,956 300.909,38	11.185
3	432.549,956 300.909,38	4	432.587,067 300.899,685	38.356
4	432.587,067 300.899,685	5	432.584,13 300.949,831	50.232
5	432.584,13 300.949,831	6	432.566,291 300.951,81	17.948

Punct început	X / Y	Punct sfârșit	X / Y	Lungime segment (** (m)
6	432.566,291 300.951,81	7	432.546,502 300.952,093	19.791
7	432.546,502 300.952,093	1	432.536,863 300.950,102	9.842

** Lungimile segmentelor sunt determinate în planul de proiecție Stereo 70 și sunt rotunjite la 1 milimetru.

*** Distanța dintre puncte este formată din segmente cumulate ce sunt mai mici decât valoarea 1 milimetru.

**DATE DESPRE IMOBILUL NR. 5437**

Oficiul de Cadastru și Publicitate Imobiliară DOLJ
Biroul de Cadastru și Publicitate Imobiliară Craiova

A. Partea I. Descrierea imobilului

TEREN Extravilan

Adresa: Jud. Dolj, T17/1 P262/7

Nr. Crt	Nr cadastral Nr. topografic	Suprafața* (mp)	Observații / Referințe
A1		1.902	Sector cadastral:25 Teren neimprejmit;

B. Partea II. Proprietari și acte

Inscrieri privitoare la dreptul de proprietate și alte drepturi reale	Referințe
/	
Act Administrativ nr. TDP 688-15093, din 23/01/1995 emis de CJSDPAT DOLJ;	
B1	A1
Intabulare, drept de PROPRIETATE, dobândit prin Reconstituire, cota actuala 1/1, cota initiala 1/1	
1) NECȘUȚU MARIA , LIPSA CNP	
2) DENEȚEANU MARIN , LIPSA CNP	
3) DENEȚEANU ELENA , LIPSA CNP	

C. Partea III. SARCINI .

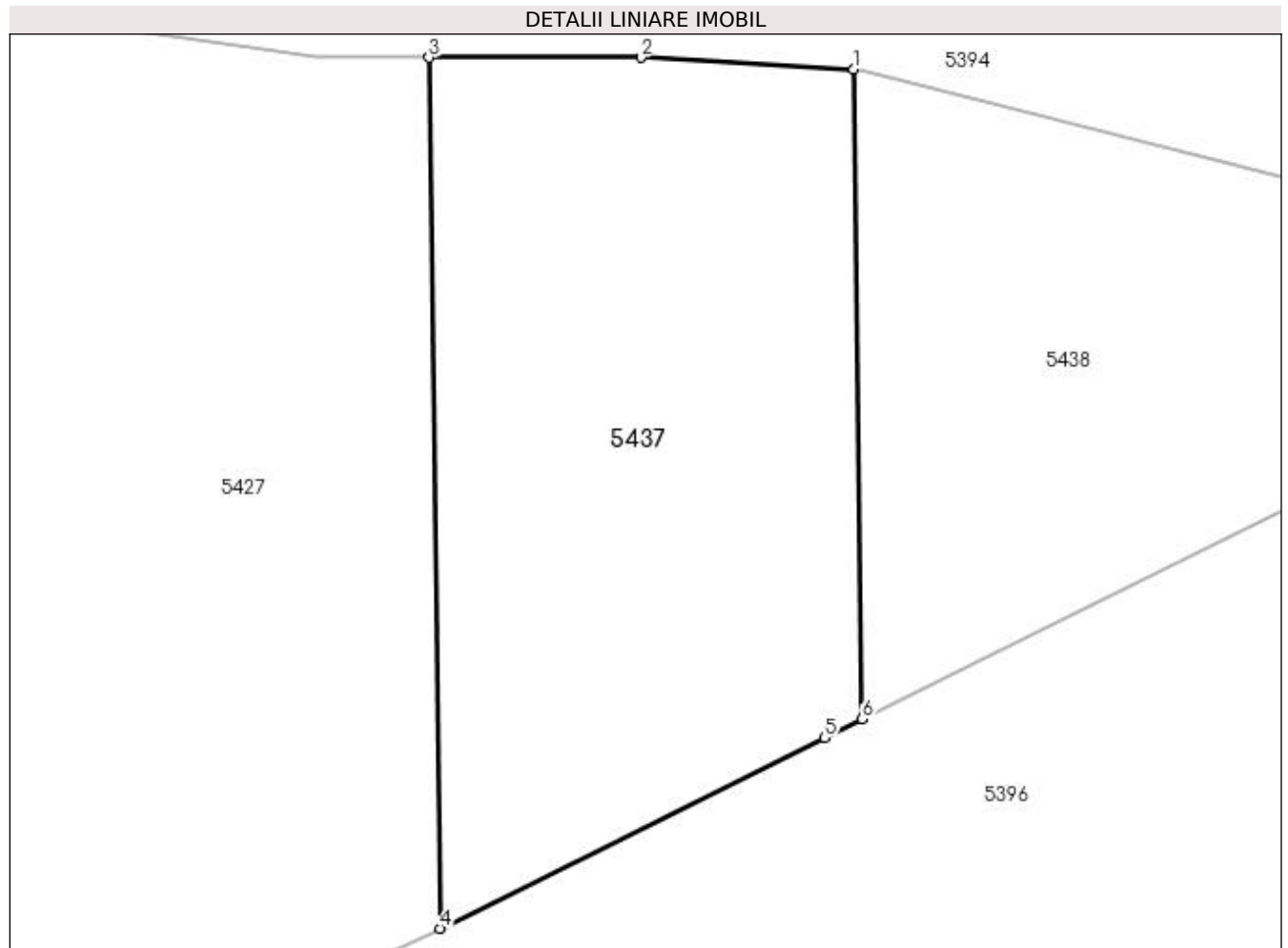
Inscrieri privind dezmembramintele dreptului de proprietate, drepturi reale de garanție și sarcini	Referințe
NU SUNT	

Anexa Nr. 1 La Partea I

Teren

Nr cadastral	Suprafața (mp)*	Observații / Referințe
	1.902	

* Suprafața este determinată în planul de proiecție Stereo 70.



Date referitoare la teren

Crt	Categorie folosință	Intra vilan	Suprafața (mp)	Tarla	Parcelă	Nr. topo	Observații / Referințe
1	arabil	NU	1.902	17/1	262/7	-	

Lungime Segmente

1) Valorile lungimilor segmentelor sunt obținute din proiecție în plan.

Punct început	X / Y	Punct sfârșit	X / Y	Lungime segment (** (m)
1	432.551,657 300.895,469	2	432.535,359 300.896,353	16.322
2	432.535,359 300.896,353	3	432.519,11 300.896,342	16.249
3	432.519,11 300.896,342	4	432.519,96 300.829,656	66.691
4	432.519,96 300.829,656	5	432.549,416 300.844,26	32.878
5	432.549,416 300.844,26	6	432.552,292 300.845,685	3.21

Punct început	X / Y	Punct sfârșit	X / Y	Lungime segment (** (m)
6	432.552,292 300.845,685	1	432.551,657 300.895,469	49.788

** Lungimile segmentelor sunt determinate în planul de proiecție Stereo 70 și sunt rotunjite la 1 milimetru.

*** Distanța dintre puncte este formată din segmente cumulate ce sunt mai mici decât valoarea 1 milimetru.

**DATE DESPRE IMOBILUL NR. 5438**

Oficiul de Cadastru și Publicitate Imobiliară DOLJ
Biroul de Cadastru și Publicitate Imobiliară Craiova

A. Partea I. Descrierea imobilului

TEREN Extravilan

Adresa: Jud. Dolj, T17/1 P262/10

Nr. Crt	Nr cadastral Nr. topografic	Suprafața* (mp)	Observații / Referințe
A1		1.332	Sector cadastral:25 Teren neimprejmuit;

B. Partea II. Proprietari și acte

Inscrieri privitoare la dreptul de proprietate și alte drepturi reale	Referințe
/	
Act Administrativ nr. TDP 999-59538, din 14/03/1995 emis de CJSDPAT DOLJ;	
B1	A1
Intabulare, drept de PROPRIETATE, dobândit prin Reconstituire, cota actuala 1/1, cota initiala 1/1 1) MARINOIU EMIL, LIPSA CNP	

C. Partea III. SARCINI .

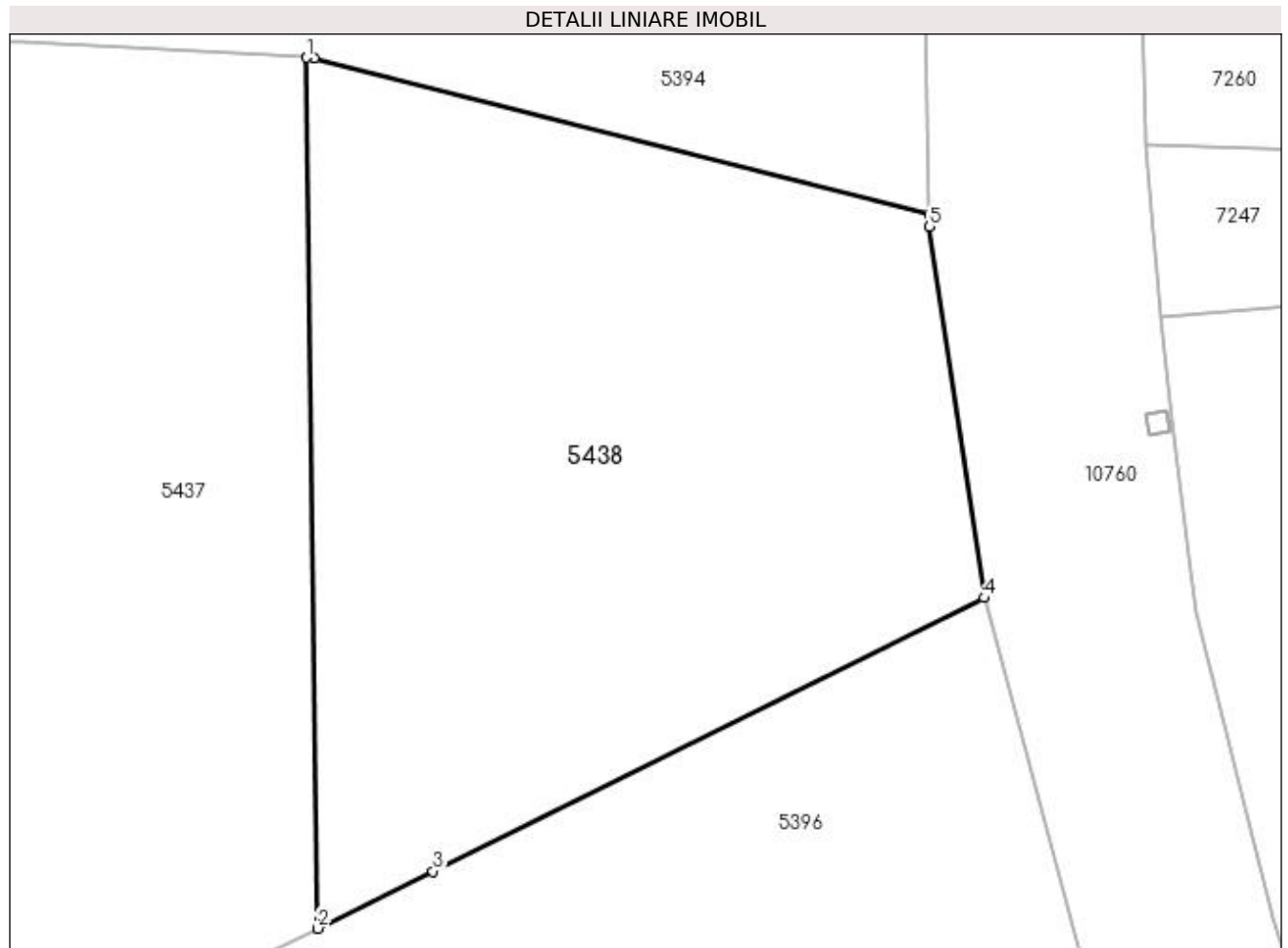
Inscrieri privind dezmembramintele dreptului de proprietate, drepturi reale de garanție și sarcini	Referințe
NU SUNT	

Anexa Nr. 1 La Partea I

Teren

Nr cadastral	Suprafața (mp)*	Observații / Referințe
	1.332	

* Suprafața este determinată în planul de proiecție Stereo 70.



Date referitoare la teren

Crt	Categorie folosință	Intra vilan	Suprafața (mp)	Tarla	Parcelă	Nr. topo	Observații / Referințe
1	arabil	NU	1.332	17/1	262/10	-	

Lungime Segmente

1) Valorile lungimilor segmentelor sunt obținute din proiecție în plan.

Punct început	X / Y	Punct sfârșit	X / Y	Lungime segment (** (m)
1	432.551,657 300.895,469	2	432.552,292 300.845,685	49.788
2	432.552,292 300.845,685	3	432.558,88 300.848,951	7.353
3	432.558,88 300.848,951	4	432.590,417 300.864,586	35.2
4	432.590,417 300.864,586	5	432.587,285 300.885,802	21.446
5	432.587,285 300.885,802	6	432.587,274 300.886,52	0.718

Punct început	X / Y	Punct sfârșit	X / Y	Lungime segment (** (m)
6	432.587,274 300.886,52	7	432.552,091 300.895,445	36.297
7	432.552,091 300.895,445	1	432.551,657 300.895,469	0.435

** Lungimile segmentelor sunt determinate în planul de proiecție Stereo 70 și sunt rotunjite la 1 milimetru.

*** Distanța dintre puncte este formată din segmente cumulate ce sunt mai mici decât valoarea 1 milimetru.

**DATE DESPRE IMOBILUL NR. 5439**

Oficiul de Cadastru și Publicitate Imobiliară DOLJ
Biroul de Cadastru și Publicitate Imobiliară Craiova

A. Partea I. Descrierea imobilului

TEREN Extravilan

Adresa: Jud. Dolj, T17/1 P1053/19

Nr. Crt	Nr cadastral Nr. topografic	Suprafața* (mp)	Observații / Referințe
A1		1.197	Sector cadastral:25 Teren neimprejmit;

B. Partea II. Proprietari și acte

Inscrieri privitoare la dreptul de proprietate și alte drepturi reale	Referințe
/	
Act Administrativ nr. TDP 1237-2179, din 07/12/1998 emis de CJSDPAT DOLJ;	
B1	A1
Intabulare, drept de PROPRIETATE, dobândit prin Reconstituire, cota actuala 1/1, cota initiala 1/1 1) MITRUȚ ANICA, LIPSA CNP	

C. Partea III. SARCINI .

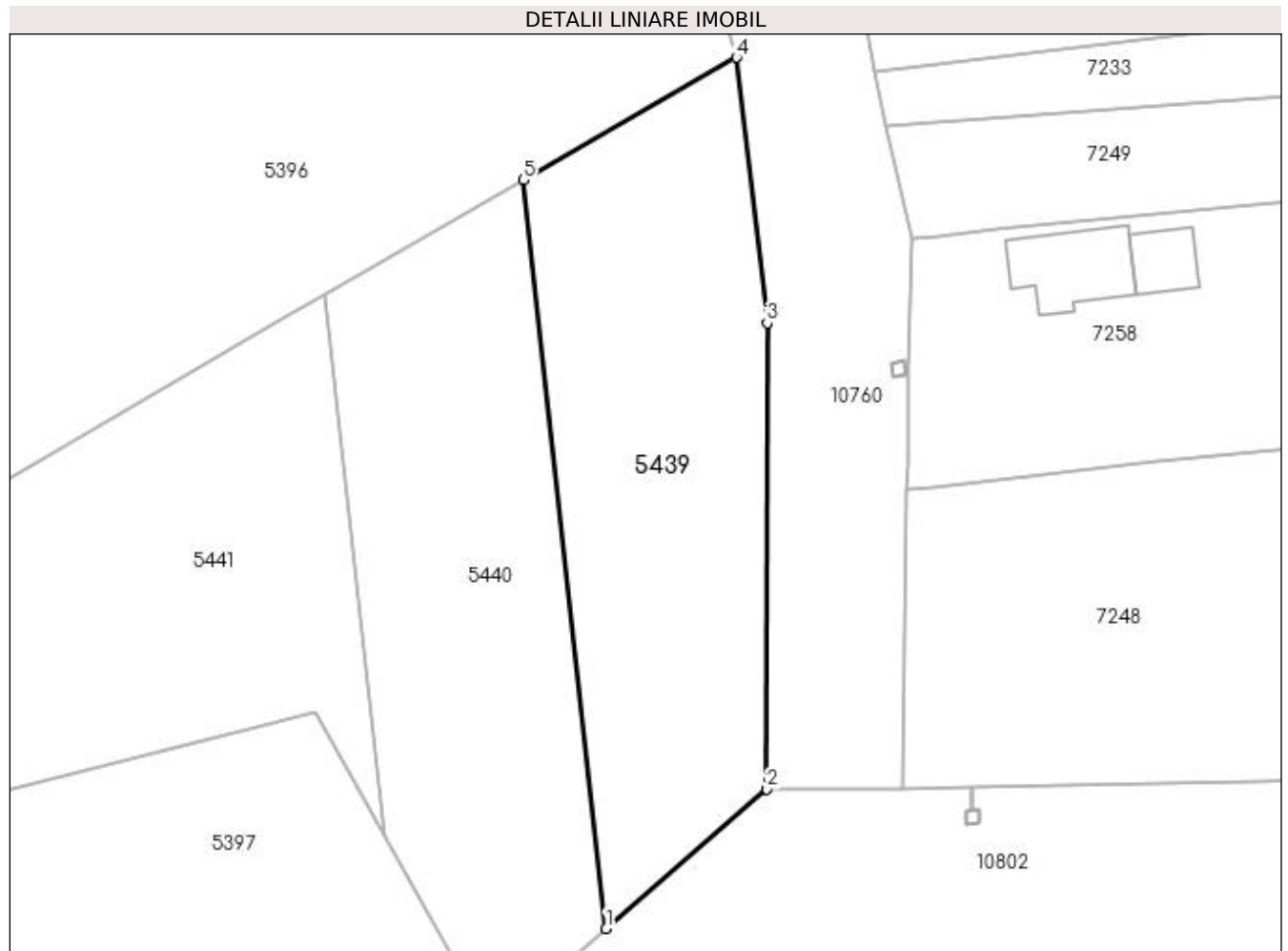
Inscrieri privind dezmembramintele dreptului de proprietate, drepturi reale de garanție și sarcini	Referințe
NU SUNT	

Anexa Nr. 1 La Partea I

Teren

Nr cadastral	Suprafața (mp)*	Observații / Referințe
	1.197	

* Suprafața este determinată în planul de proiecție Stereo 70.



Date referitoare la teren

Crt	Categorie folosință	Intra vilan	Suprafața (mp)	Tarla	Parcelă	Nr. topo	Observații / Referințe
1	arabil	NU	1.197	17/1	1053/19	-	

Lungime Segmente

1) Valorile lungimilor segmentelor sunt obținute din proiecție în plan.

Punct început	X / Y	Punct sfârșit	X / Y	Lungime segment (** (m)
1	432.589,857 300.746,997	2	432.604,082 300.759,353	18.842
2	432.604,082 300.759,353	3	432.604,117 300.800,589	41.236
3	432.604,117 300.800,589	4	432.601,396 300.824,107	23.675
4	432.601,396 300.824,107	5	432.582,564 300.813,237	21.744
5	432.582,564 300.813,237	1	432.589,857 300.746,997	66.64

**** Lungimile segmentelor sunt determinate în planul de proiecție Stereo 70 și sunt rotunjite la 1 milimetru.**

***** Distanța dintre puncte este formată din segmente cumulate ce sunt mai mici decât valoarea 1 milimetru.**

**DATE DESPRE IMOBILUL NR. 5440**

Oficiul de Cadastru și Publicitate Imobiliară DOLJ
 Biroul de Cadastru și Publicitate Imobiliară Craiova

A. Partea I. Descrierea imobilului

TEREN Extravilan

Adresa: Jud. Dolj, T17/1 P1053/20

Nr. Crt	Nr cadastral Nr. topografic	Suprafața* (mp)	Observații / Referințe
A1		1.197	Sector cadastral:25 Teren neimprejmuit;

B. Partea II. Proprietari și acte

Inscrieri privitoare la dreptul de proprietate și alte drepturi reale	Referințe
/	
Act Administrativ nr. TDP 1014-48563, din 20/03/1995 emis de CJSDPAT DOLJ;	
B1	A1
Intabulare, drept de PROPRIETATE, dobandit prin Reconstituire, cota actuala 1/1, cota initiala 1/1 1) GEORGESCU ȘTEFAN, LIPSA CNP	

C. Partea III. SARCINI .

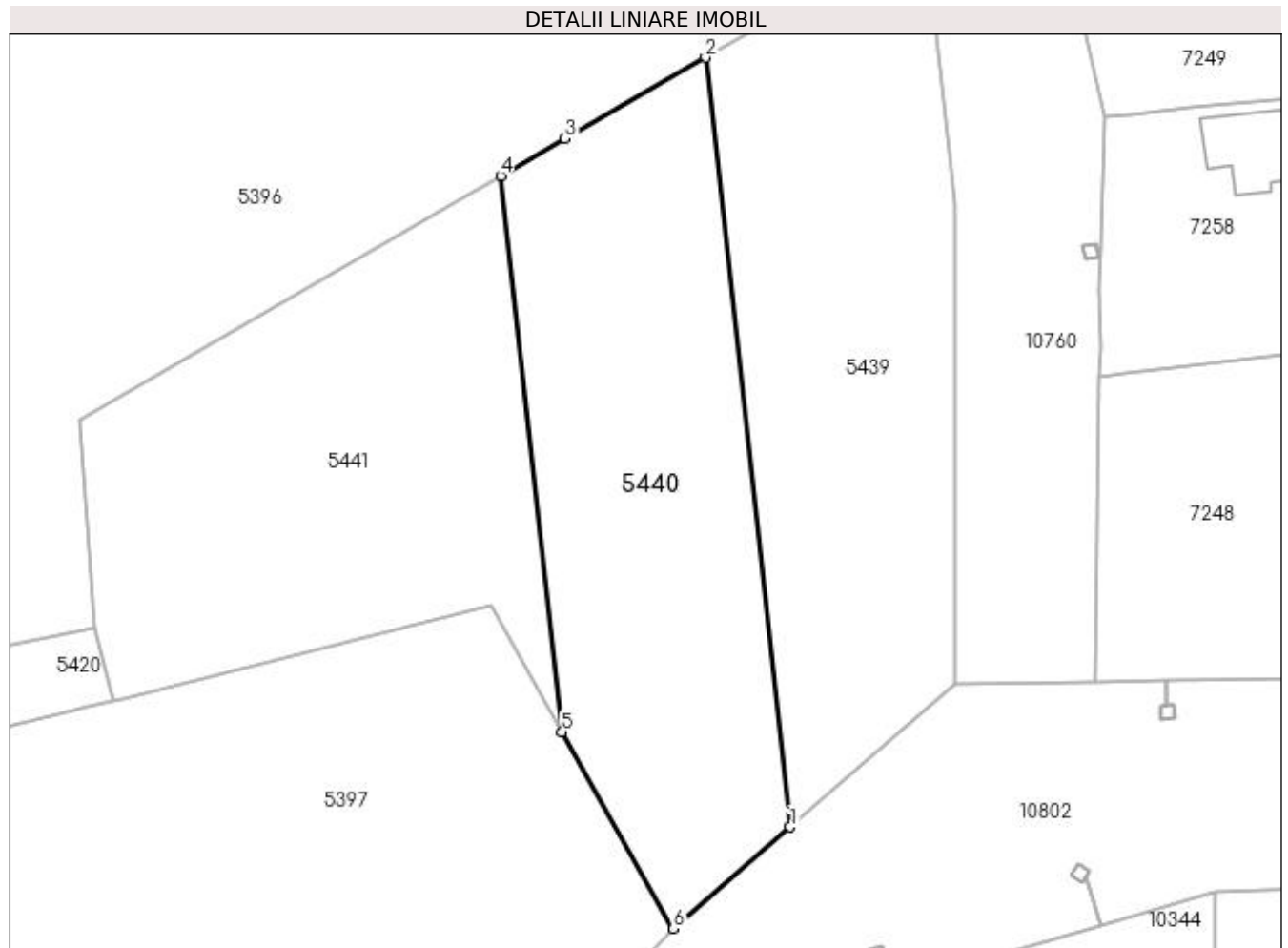
Inscrieri privind dezmembramintele dreptului de proprietate, drepturi reale de garanție și sarcini	Referințe
NU SUNT	

Anexa Nr. 1 La Partea I

Teren

Nr cadastral	Suprafața (mp)*	Observații / Referințe
	1.197	

* Suprafața este determinată în planul de proiecție Stereo 70.



Date referitoare la teren

Crt	Categorie folosință	Intra vilan	Suprafața (mp)	Tarla	Parcelă	Nr. topo	Observații / Referințe
1	arabil	NU	1.197	17/1	1053/20	-	

Lungime Segmente

1) Valorile lungimilor segmentelor sunt obținute din proiecție în plan.

Punct început	X / Y	Punct sfârșit	X / Y	Lungime segment (** (m)
1	432.589,857 300.746,997	2	432.582,564 300.813,237	66.64
2	432.582,564 300.813,237	3	432.570,46 300.806,251	13.975
3	432.570,46 300.806,251	4	432.564,931 300.803,059	6.384
4	432.564,931 300.803,059	5	432.570,201 300.755,192	48.156
5	432.570,201 300.755,192	6	432.579,805 300.738,265	19.462

Punct început	X / Y	Punct sfârșit	X / Y	Lungime segment (** (m)
6	432.579,805 300.738,265	1	432.589,857 300.746,997	13.315

** Lungimile segmentelor sunt determinate în planul de proiecție Stereo 70 și sunt rotunjite la 1 milimetru.

*** Distanța dintre puncte este formată din segmente cumulate ce sunt mai mici decât valoarea 1 milimetru.

**DATE DESPRE IMOBILUL NR. 5441**

Oficiul de Cadastru și Publicitate Imobiliară DOLJ
Biroul de Cadastru și Publicitate Imobiliară Craiova

A. Partea I. Descrierea imobilului

TEREN Extravilan

Adresa: Jud. Dolj, T17/1 P1053/21

Nr. Crt	Nr cadastral Nr. topografic	Suprafața* (mp)	Observații / Referințe
A1		1.197	Sector cadastral:25 Teren neimprejmuit;

B. Partea II. Proprietari și acte

Inscrieri privitoare la dreptul de proprietate și alte drepturi reale	Referințe
/	
Act Administrativ nr. TDP 1047-48563, din 29/03/1995 emis de CJSDPAT DOLJ;	
B1	A1
Intabulare, drept de PROPRIETATE, dobândit prin Reconstituire, cota actuala 1/1, cota initiala 1/1 1) VLĂDUȚ IONEL, LIPSA CNP	

C. Partea III. SARCINI .

Inscrieri privind dezmembramintele dreptului de proprietate, drepturi reale de garanție și sarcini	Referințe
NU SUNT	

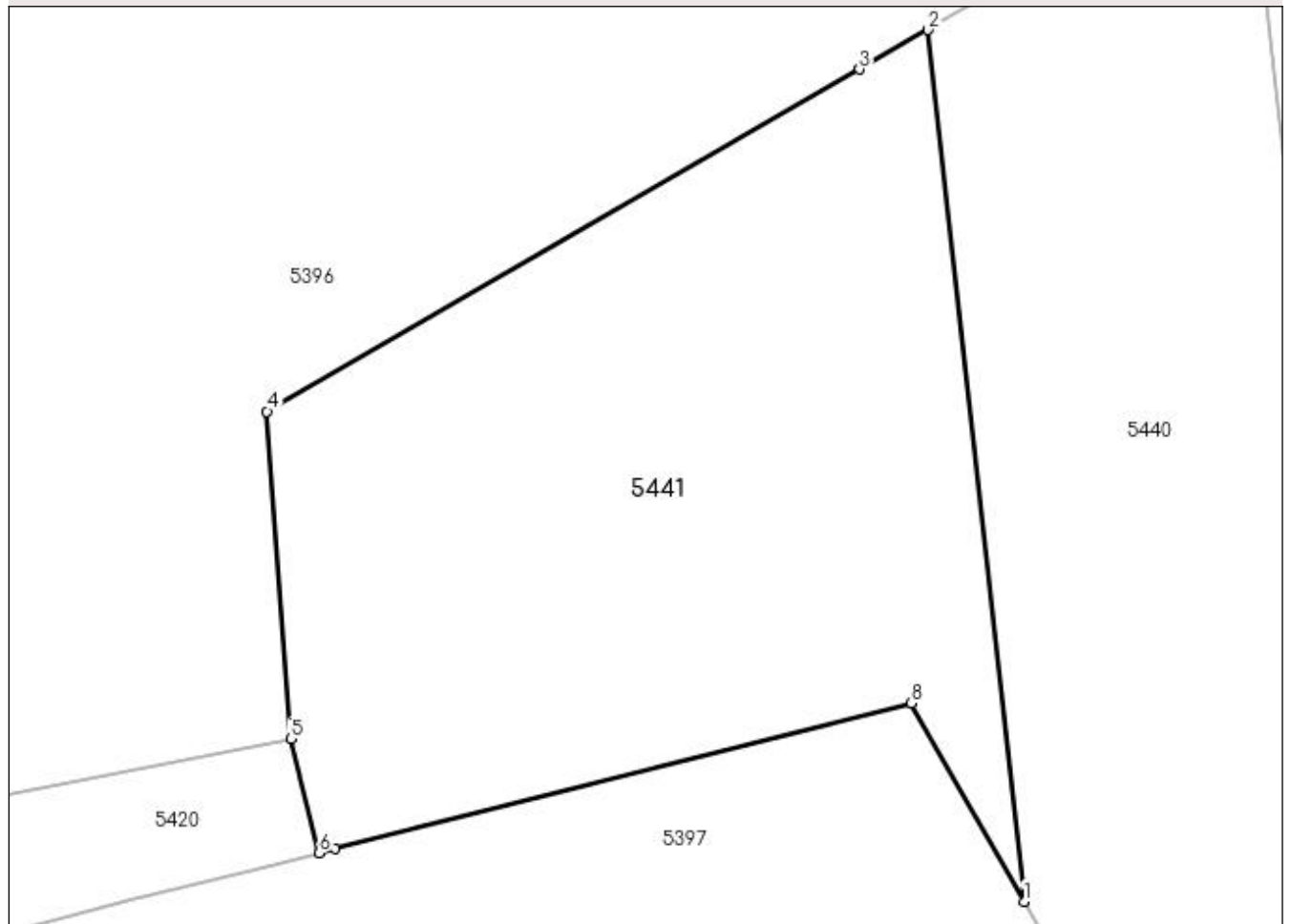
Anexa Nr. 1 La Partea I

Teren

Nr cadastral	Suprafața (mp)*	Observații / Referințe
	1.197	

* Suprafața este determinată în planul de proiecție Stereo 70.

DETALII LINIARE IMOBIL



Date referitoare la teren

Crt	Categorie folosință	Intra vilan	Suprafața (mp)	Tarla	Parcelă	Nr. topo	Observații / Referințe
1	arabil	NU	1.197	17/1	1053/21	-	

Lungime Segmente

1) Valorile lungimilor segmentelor sunt obținute din proiecție în plan.

Punct început	X / Y	Punct sfârșit	X / Y	Lungime segment (** (m)
1	432.570,201 300.755,192	2	432.564,931 300.803,059	48.156
2	432.564,931 300.803,059	3	432.561,178 300.800,893	4.333
3	432.561,178 300.800,893	4	432.528,635 300.782,109	37.575
4	432.528,635 300.782,109	5	432.529,922 300.764,125	18.03
5	432.529,922 300.764,125	6	432.531,489 300.757,86	6.458

Punct început	X / Y	Punct sfârșit	X / Y	Lungime segment (** (m)
6	432.531,489 300.757,86	7	432.532,367 300.758,082	0.906
7	432.532,367 300.758,082	8	432.564,024 300.766,08	32.652
8	432.564,024 300.766,08	1	432.570,201 300.755,192	12.518

** Lungimile segmentelor sunt determinate în planul de proiecție Stereo 70 și sunt rotunjite la 1 milimetru.

*** Distanța dintre puncte este formată din segmente cumulate ce sunt mai mici decât valoarea 1 milimetru.

**DATE DESPRE IMOBILUL NR. 5442**

Oficiul de Cadastru și Publicitate Imobiliară DOLJ
Biroul de Cadastru și Publicitate Imobiliară Craiova

A. Partea I. Descrierea imobilului

TEREN Extravilan

Adresa: Jud. Dolj, T17/1 P1053/13

Nr. Crt	Nr cadastral Nr. topografic	Suprafața* (mp)	Observații / Referințe
A1		1.600	Sector cadastral:25 Teren neimprejmuit;

B. Partea II. Proprietari și acte

Inscrieri privitoare la dreptul de proprietate și alte drepturi reale	Referințe
/	
Act Administrativ nr. TDP 954-59538, din 01/09/1997 emis de CJSDPAT DOLJ;	
B1	A1
Intabulare, drept de PROPRIETATE, dobândit prin Reconstituire, cota actuala 1/1, cota initiala 1/1	
1) DENETEANU SMARANDACHE, LIPSA CNP	

C. Partea III. SARCINI .

Inscrieri privind dezmembramintele dreptului de proprietate, drepturi reale de garanție și sarcini	Referințe
NU SUNT	

Anexa Nr. 1 La Partea I

Teren

Nr cadastral	Suprafața (mp)*	Observații / Referințe
	1.600	

* Suprafața este determinată în planul de proiecție Stereo 70.



Date referitoare la teren

Crt	Categorie folosință	Intra vilan	Suprafața (mp)	Tarla	Parcelă	Nr. topo	Observații / Referințe
1	arabil	NU	1.600	17/1	1053/13	-	

Lungime Segmente

1) Valorile lungimilor segmentelor sunt obținute din proiecție în plan.

Punct început	X / Y	Punct sfârșit	X / Y	Lungime segment (** (m)
1	432.120,359 300.852,762	2	432.161,584 300.961,394	116.191
2	432.161,584 300.961,394	3	432.146,852 300.966,777	15.685
3	432.146,852 300.966,777	4	432.136,805 300.937,191	31.245
4	432.136,805 300.937,191	5	432.130,447 300.918,068	20.152
5	432.130,447 300.918,068	6	432.108,281 300.853,269	68.485

Punct început	X / Y	Punct sfârșit	X / Y	Lungime segment (** (m)
6	432.108,281 300.853,269	1	432.120,359 300.852,762	12.089

** Lungimile segmentelor sunt determinate în planul de proiecție Stereo 70 și sunt rotunjite la 1 milimetru.

*** Distanța dintre puncte este formată din segmente cumulate ce sunt mai mici decât valoarea 1 milimetru.

**DATE DESPRE IMOBILUL NR. 5443**

Oficiul de Cadastru și Publicitate Imobiliară DOLJ
Biroul de Cadastru și Publicitate Imobiliară Craiova

A. Partea I. Descrierea imobilului

TEREN Extravilan

Adresa: Jud. Dolj, T17/1 P1053/14

Nr. Crt	Nr cadastral Nr. topografic	Suprafața* (mp)	Observații / Referințe
A1		1.600	Sector cadastral:25 Teren neimprejmuit;

B. Partea II. Proprietari și acte

Inscrieri privitoare la dreptul de proprietate și alte drepturi reale	Referințe
/	
Act Administrativ nr. TDP 689-15093, din 24/01/1995 emis de CJSDPAT DOLJ (Defunct conform certificat deces seria DP nr 694482, data 16.06.2006);	
B1	A1
Intabulare, drept de PROPRIETATE, dobandit prin Reconstituire, cota actuala 1/1, cota initiala 1/1 1) NICOLCEA MARIN DEFUNCT:Da	

C. Partea III. SARCINI .

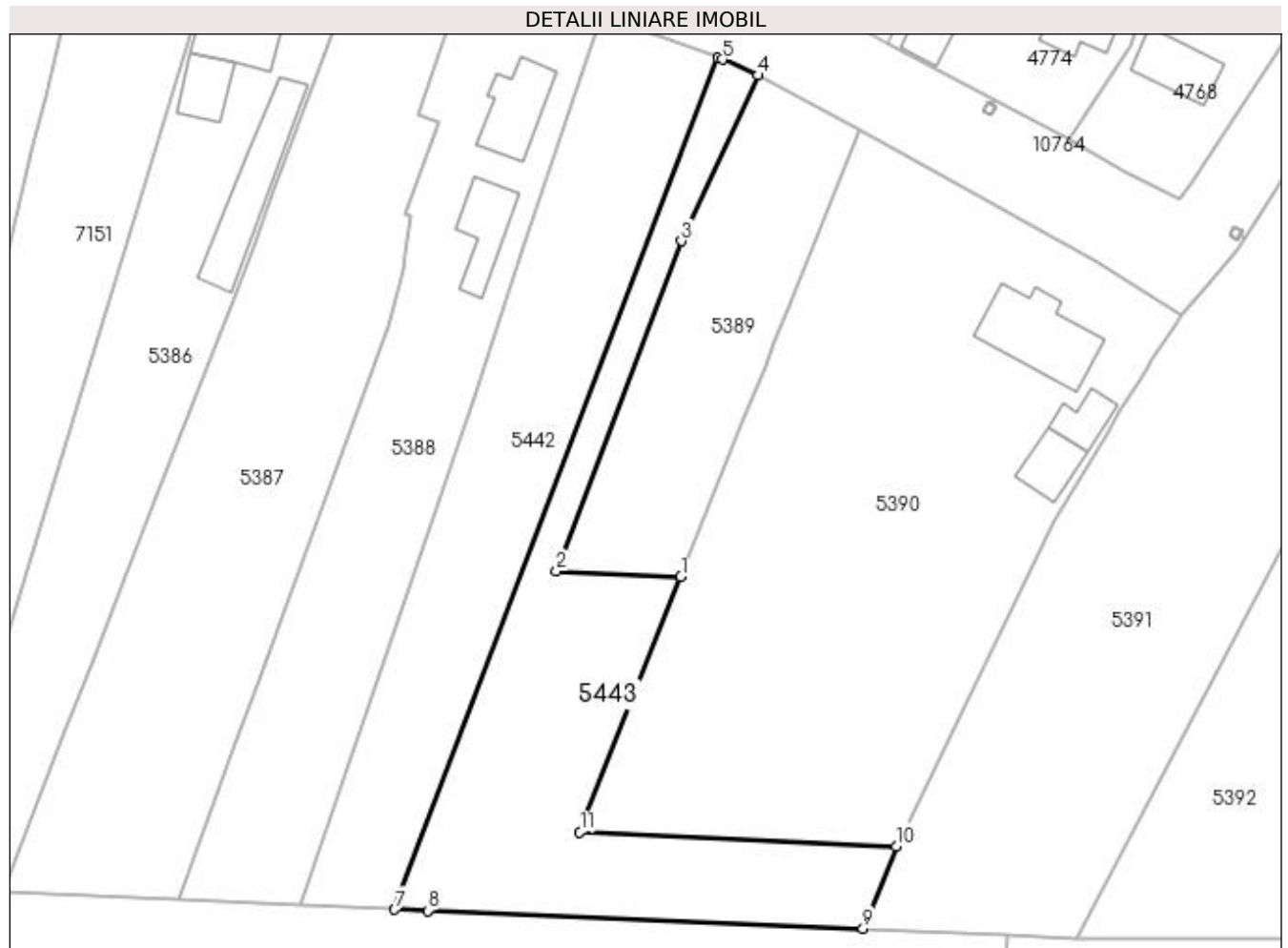
Inscrieri privind dezmembramintele dreptului de proprietate, drepturi reale de garanție și sarcini	Referințe
NU SUNT	

Anexa Nr. 1 La Partea I

Teren

Nr cadastral	Suprafața (mp)*	Observații / Referințe
	1.600	

* Suprafața este determinată în planul de proiecție Stereo 70.



Date referitoare la teren

Crt	Categorie folosință	Intravilan	Suprafața (mp)	Tarla	Parcelă	Nr. topo	Observații / Referințe
1	arabil	NU	1.600	17/1	1053/14	-	

Lungime Segmente

1) Valorile lungimilor segmentelor sunt obținute din proiecție în plan.

Punct început	X / Y	Punct sfârșit	X / Y	Lungime segment (** (m)
1	432.156,912 300.895,166	2	432.141,02 300.895,876	15.908
2	432.141,02 300.895,876	3	432.156,997 300.937,976	45.03
3	432.156,997 300.937,976	4	432.166,723 300.959,142	23.294
4	432.166,723 300.959,142	5	432.162,236 300.961,155	4.918
5	432.162,236 300.961,155	6	432.161,584 300.961,394	0.694

Punct început	X / Y	Punct sfârșit	X / Y	Lungime segment (** (m)
6	432.161,584 300.961,394	7	432.120,359 300.852,762	116.191
7	432.120,359 300.852,762	8	432.124,591 300.852,584	4.236
8	432.124,591 300.852,584	9	432.180,165 300.850,317	55.62
9	432.180,165 300.850,317	10	432.184,411 300.860,804	11.314
10	432.184,411 300.860,804	11	432.144,002 300.862,609	40.449
11	432.144,002 300.862,609	1	432.156,912 300.895,166	35.023

** Lungimile segmentelor sunt determinate în planul de proiecție Stereo 70 și sunt rotunjite la 1 milimetru.

*** Distanța dintre puncte este formată din segmente cumulate ce sunt mai mici decât valoarea 1 milimetru.

**DATE DESPRE IMOBILUL NR. 5547**

Oficiul de Cadastru și Publicitate Imobiliară DOLJ
Biroul de Cadastru și Publicitate Imobiliară Craiova

A. Partea I. Descrierea imobilului

TEREN Extravilan

Adresa: Jud. Dolj, T17/1 P262/3

Nr. Crt	Nr cadastral Nr. topografic	Suprafața* (mp)	Observații / Referințe
A1		348	Sector cadastral:25 Teren neimprejmuit;

B. Partea II. Proprietari și acte

Inscrieri privitoare la dreptul de proprietate și alte drepturi reale	Referințe
/	
Act Administrativ nr. TDP 906-59538, din 16/02/1995 emis de CJSDPAT DOLJ;	
B1	A1
Intabulare, drept de PROPRIETATE, dobândit prin Reconstituire, cota actuala 1/1, cota initiala 1/1 1) NICOLAE ALEXANDRINA, LIPSA CNP	

C. Partea III. SARCINI .

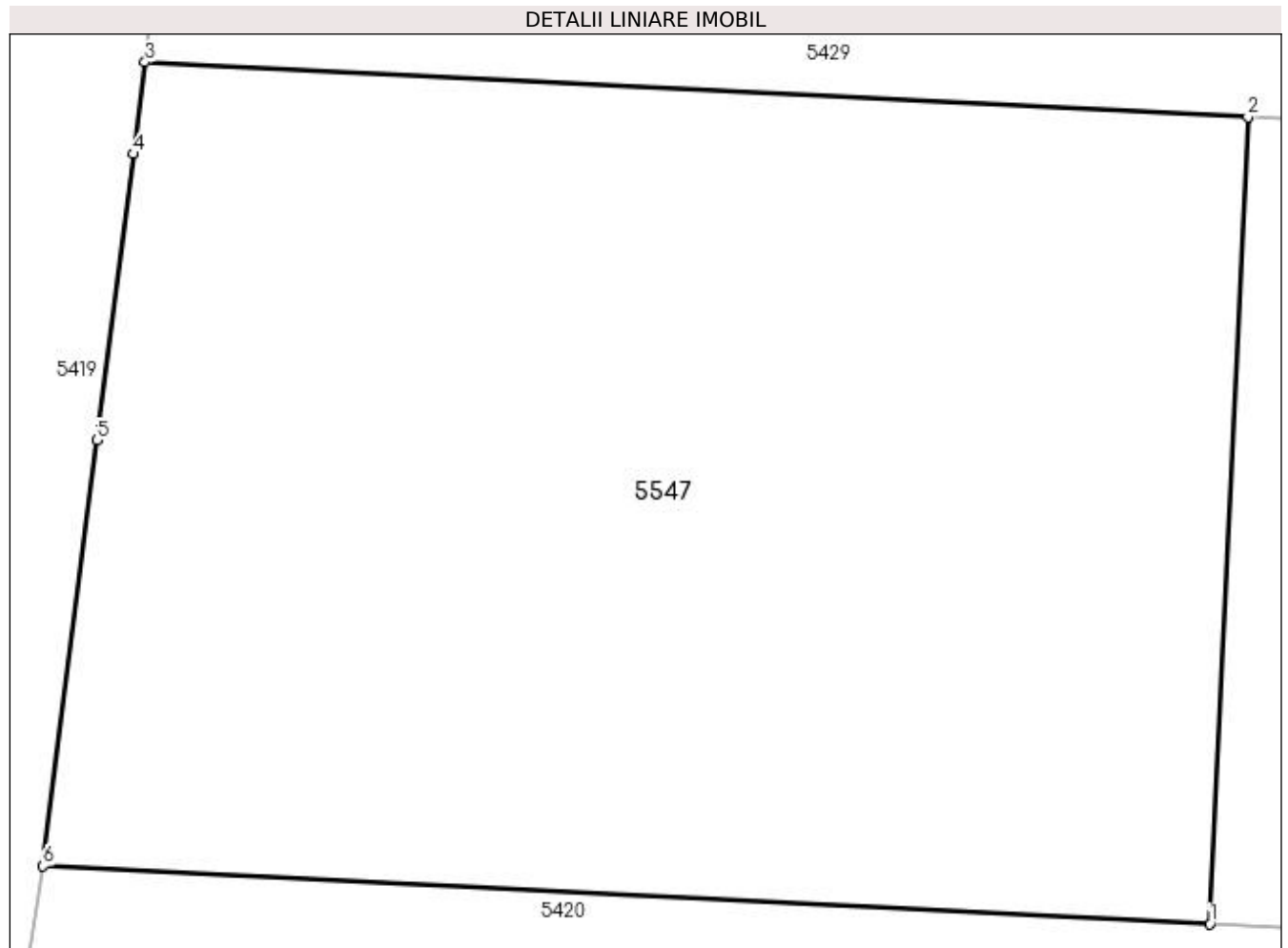
Inscrieri privind dezmembramintele dreptului de proprietate, drepturi reale de garanție și sarcini	Referințe
NU SUNT	

Anexa Nr. 1 La Partea I

Teren

Nr cadastral	Suprafața (mp)*	Observații / Referințe
	348	

* Suprafața este determinată în planul de proiecție Stereo 70.



Date referitoare la teren

Crt	Categorie folosință	Intra vilan	Suprafața (mp)	Tarla	Parcelă	Nr. topo	Observații / Referințe
1	arabil	NU	348	17/1	262/3	-	

Lungime Segmente

1) Valorile lungimilor segmentelor sunt obținute din proiecție în plan.

Punct început	X / Y	Punct sfârșit	X / Y	Lungime segment (** (m)
1	432.057,191 300.769,609	2	432.057,928 300.785,31	15.718
2	432.057,928 300.785,31	3	432.036,445 300.786,378	21.51
3	432.036,445 300.786,378	4	432.036,218 300.784,593	1.799
4	432.036,218 300.784,593	5	432.035,51 300.779,021	5.617
5	432.035,51 300.779,021	6	432.034,458 300.770,732	8.355

Punct început	X / Y	Punct sfârșit	X / Y	Lungime segment (** (m)
6	432.034,458 300.770,732	1	432.057,191 300.769,609	22.761

** Lungimile segmentelor sunt determinate în planul de proiecție Stereo 70 și sunt rotunjite la 1 milimetru.

*** Distanța dintre puncte este formată din segmente cumulate ce sunt mai mici decât valoarea 1 milimetru.

**DATE DESPRE IMOBILUL NR. 5548**

Oficiul de Cadastru și Publicitate Imobiliară DOLJ
Biroul de Cadastru și Publicitate Imobiliară Craiova

A. Partea I. Descrierea imobilului

TEREN Extravilan

Adresa: Jud. Dolj, T17/1 P262/5

Nr. Crt	Nr cadastral Nr. topografic	Suprafața* (mp)	Observații / Referințe
A1		348	Sector cadastral:25 Teren neimprejmuit;

B. Partea II. Proprietari și acte

Inscrieri privitoare la dreptul de proprietate și alte drepturi reale	Referințe
/	
Act Administrativ nr. TDP 381-2180, din 03/01/1994 emis de CJSDPAT DOLJ (DEFUNCT CONFORM CERTIIFCAT DECES SERIA DM NR. 748949, DATA 07.01.2001);	
B1	A1
Intabulare, drept de PROPRIETATE, dobandit prin Reconstituire, cota actuala 1/1, cota initiala 1/1 1) ȚĂRTĂLEANU DUMITRU, LIPSA CNP DEFUNCT:Da	

C. Partea III. SARCINI .

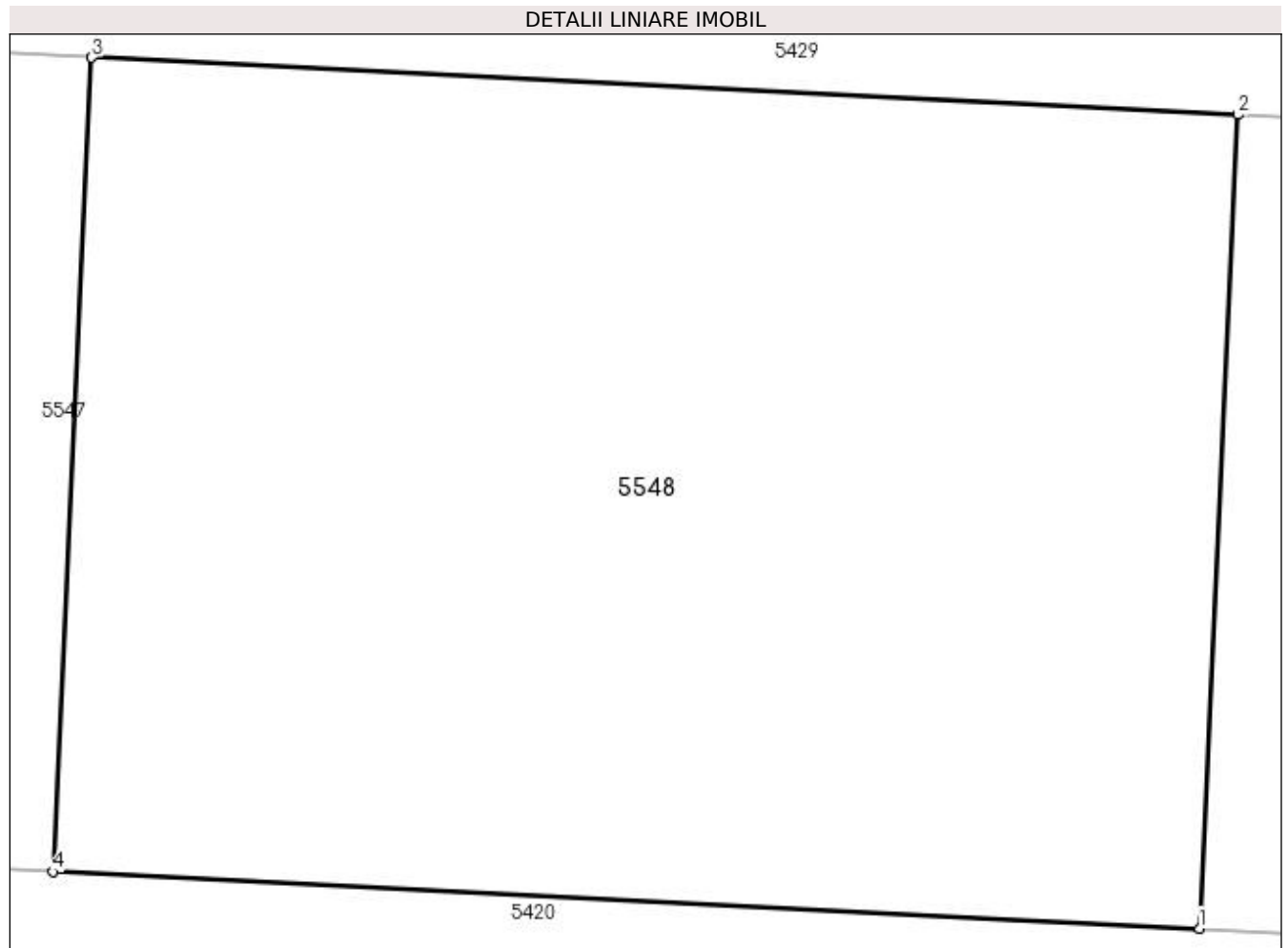
Inscrieri privind dezmembramentele dreptului de proprietate, drepturi reale de garanție și sarcini	Referințe
NU SUNT	

Anexa Nr. 1 La Partea I

Teren

Nr cadastral	Suprafața (mp)*	Observații / Referințe
	348	

* Suprafața este determinată în planul de proiecție Stereo 70.



Date referitoare la teren

Crt	Categorie folosință	Intra vilan	Suprafața (mp)	Tarla	Parcelă	Nr. topo	Observații / Referințe
1	arabil	NU	348	17/1	262/5	-	

Lungime Segmente

1) Valorile lungimilor segmentelor sunt obținute din proiecție în plan.

Punct început	X / Y	Punct sfârșit	X / Y	Lungime segment (** (m)
1	432.079,31 300.768,517	2	432.080,047 300.784,21	15.71
2	432.080,047 300.784,21	3	432.057,928 300.785,31	22.146
3	432.057,928 300.785,31	4	432.057,191 300.769,609	15.718
4	432.057,191 300.769,609	1	432.079,31 300.768,517	22.146

**** Lungimile segmentelor sunt determinate în planul de proiecție Stereo 70 și sunt rotunjite la 1 milimetru.**

***** Distanța dintre puncte este formată din segmente cumulate ce sunt mai mici decât valoarea 1 milimetru.**

**DATE DESPRE IMOBILUL NR. 5549**

Oficiul de Cadastru și Publicitate Imobiliară DOLJ
Biroul de Cadastru și Publicitate Imobiliară Craiova

A. Partea I. Descrierea imobilului

TEREN Extravilan

Adresa: Jud. Dolj, T17/1 P262/9

Nr. Crt	Nr cadastral Nr. topografic	Suprafața* (mp)	Observații / Referințe
A1		105	Sector cadastral:25 Teren neimprejmuit;

B. Partea II. Proprietari și acte

Inscrieri privitoare la dreptul de proprietate și alte drepturi reale	Referințe
/	
Act Administrativ nr. TDP 917-59538, din 20/02/1995 emis de CJSDPAT DOLJ;	
B1	A1
Intabulare, drept de PROPRIETATE, dobândit prin Reconstituire, cota actuala 1/1, cota initiala 1/1 1) NICOLA MARIN , LIPSA CNP	

C. Partea III. SARCINI .

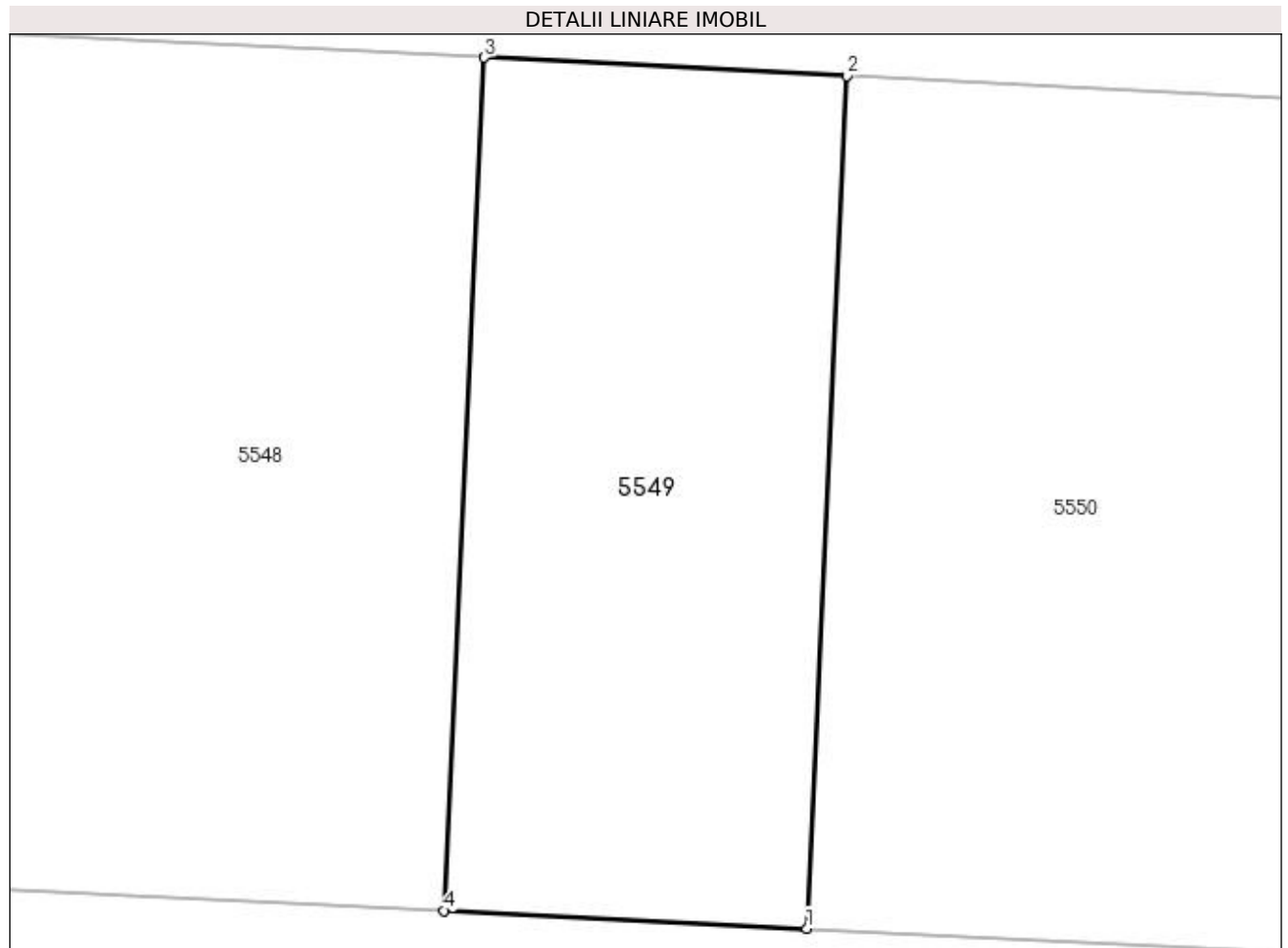
Inscrieri privind dezmembramintele dreptului de proprietate, drepturi reale de garanție și sarcini	Referințe
NU SUNT	

Anexa Nr. 1 La Partea I

Teren

Nr cadastral	Suprafața (mp)*	Observații / Referințe
	105	

* Suprafața este determinată în planul de proiecție Stereo 70.



Date referitoare la teren

Crt	Categorie folosință	Intra vilan	Suprafața (mp)	Tarla	Parcelă	Nr. topo	Observații / Referințe
1	arabil	NU	105	17/1	262/9	-	

Lungime Segmente

1) Valorile lungimilor segmentelor sunt obținute din proiecție în plan.

Punct început	X / Y	Punct sfârșit	X / Y	Lungime segment (** (m)
1	432.085,986 300.768,188	2	432.086,722 300.783,878	15.707
2	432.086,722 300.783,878	3	432.080,047 300.784,21	6.683
3	432.080,047 300.784,21	4	432.079,31 300.768,517	15.71
4	432.079,31 300.768,517	1	432.085,986 300.768,188	6.684

**** Lungimile segmentelor sunt determinate în planul de proiecție Stereo 70 și sunt rotunjite la 1 milimetru.**

***** Distanța dintre puncte este formată din segmente cumulate ce sunt mai mici decât valoarea 1 milimetru.**

**DATE DESPRE IMOBILUL NR. 5550**

Oficiul de Cadastru și Publicitate Imobiliară DOLJ
Biroul de Cadastru și Publicitate Imobiliară Craiova

A. Partea I. Descrierea imobilului

TEREN Extravilan

Adresa: Jud. Dolj, T17/1 P262/14

Nr. Crt	Nr cadastral Nr. topografic	Suprafața* (mp)	Observații / Referințe
A1		432	Sector cadastral:25 Teren neimprejmuit;

B. Partea II. Proprietari și acte

Inscrieri privitoare la dreptul de proprietate și alte drepturi reale	Referințe
/	
Act Administrativ nr. TDP 387-2180, din 03/01/1994 emis de CJSDPAT DOLJ;	
B1	A1
Intabulare, drept de PROPRIETATE, dobândit prin Reconstituire, cota actuala 1/1, cota initiala 1/1 1) DENEȚEANU ALEXANDRU , LIPSA CNP	

C. Partea III. SARCINI .

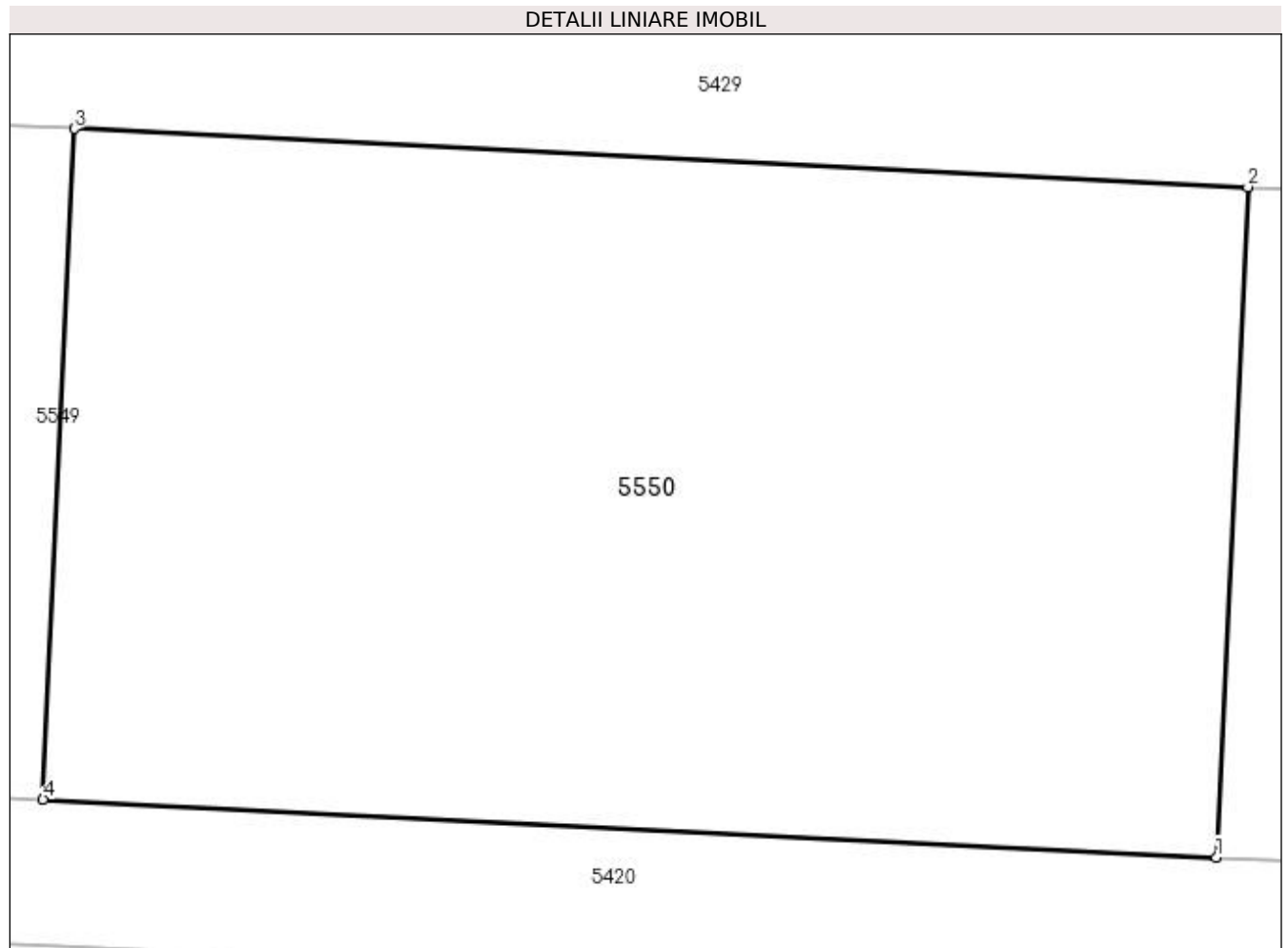
Inscrieri privind dezmembramintele dreptului de proprietate, drepturi reale de garanție și sarcini	Referințe
NU SUNT	

Anexa Nr. 1 La Partea I

Teren

Nr cadastral	Suprafața (mp)*	Observații / Referințe
	432	

* Suprafața este determinată în planul de proiecție Stereo 70.



Date referitoare la teren

Crt	Categorie folosință	Intra vilan	Suprafața (mp)	Tarla	Parcelă	Nr. topo	Observații / Referințe
1	arabil	NU	432	17/1	262/14	-	

Lungime Segmente

1) Valorile lungimilor segmentelor sunt obținute din proiecție în plan.

Punct început	X / Y	Punct sfârșit	X / Y	Lungime segment (** (m)
1	432.113,462 300.766,831	2	432.114,198 300.782,512	15.698
2	432.114,198 300.782,512	3	432.086,722 300.783,878	27.51
3	432.086,722 300.783,878	4	432.085,986 300.768,188	15.707
4	432.085,986 300.768,188	1	432.113,462 300.766,831	27.509

**** Lungimile segmentelor sunt determinate în planul de proiecție Stereo 70 și sunt rotunjite la 1 milimetru.**

***** Distanța dintre puncte este formată din segmente cumulate ce sunt mai mici decât valoarea 1 milimetru.**

**DATE DESPRE IMOBILUL NR. 5551**

Oficiul de Cadastru și Publicitate Imobiliară DOLJ
Biroul de Cadastru și Publicitate Imobiliară Craiova

A. Partea I. Descrierea imobilului

TEREN Extravilan

Adresa: Jud. Dolj, T17/1 P262/17

Nr. Crt	Nr cadastral Nr. topografic	Suprafața* (mp)	Observații / Referințe
A1		120	Sector cadastral:25 Teren neimprejmuit;

B. Partea II. Proprietari și acte

Inscrieri privitoare la dreptul de proprietate și alte drepturi reale	Referințe
/	
Act Notarial nr. CÎ 378, din 28/01/1998 emis de BNP Gheorghe Ciovică;	
B1	A1
Intabulare, drept de PROPRIETATE, dobândit prin Conventie, cota actuala 1/1, cota initiala 1/1	
1) PĂTRUȚ VICTOR	
2) PĂTRUȚ ANGELA, LIPSA CNP	

C. Partea III. SARCINI .

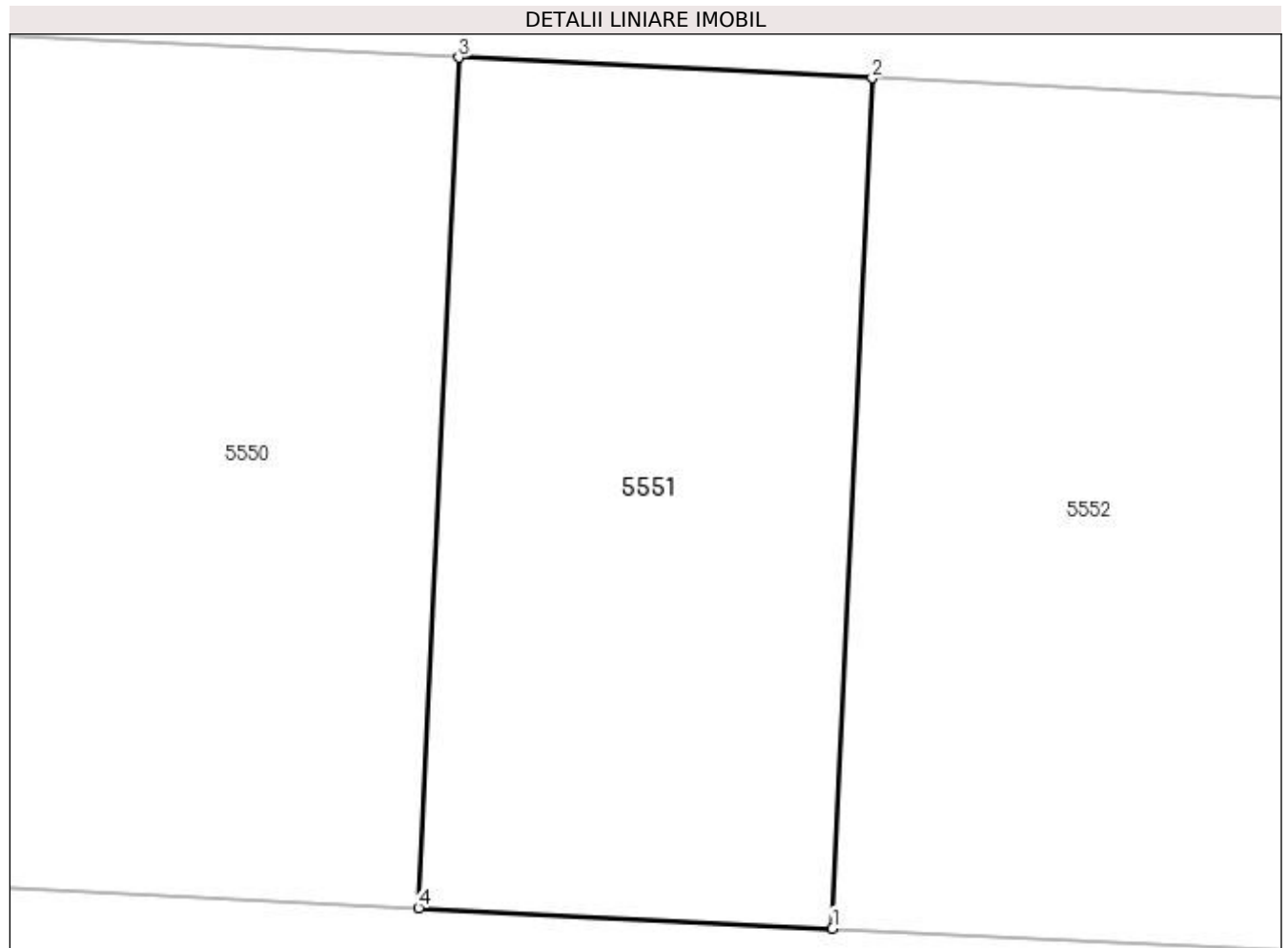
Inscrieri privind dezmembramentele dreptului de proprietate, drepturi reale de garanție și sarcini	Referințe
NU SUNT	

Anexa Nr. 1 La Partea I

Teren

Nr cadastral	Suprafața (mp)*	Observații / Referințe
	120	

* Suprafața este determinată în planul de proiecție Stereo 70.



Date referitoare la teren

Crt	Categorie folosință	Intra vilan	Suprafața (mp)	Tarla	Parcelă	Nr. topo	Observații / Referințe
1	arabil	NU	120	17/1	262/17	-	

Lungime Segmente

1) Valorile lungimilor segmentelor sunt obținute din proiecție în plan.

Punct început	X / Y	Punct sfârșit	X / Y	Lungime segment (** (m)
1	432.121,097 300.766,454	2	432.121,833 300.782,133	15.696
2	432.121,833 300.782,133	3	432.114,198 300.782,512	7.644
3	432.114,198 300.782,512	4	432.113,462 300.766,831	15.698
4	432.113,462 300.766,831	1	432.121,097 300.766,454	7.644

**** Lungimile segmentelor sunt determinate în planul de proiecție Stereo 70 și sunt rotunjite la 1 milimetru.**

***** Distanța dintre puncte este formată din segmente cumulate ce sunt mai mici decât valoarea 1 milimetru.**

**DATE DESPRE IMOBILUL NR. 5552**

Oficiul de Cadastru și Publicitate Imobiliară DOLJ
 Biroul de Cadastru și Publicitate Imobiliară Craiova

A. Partea I. Descrierea imobilului

TEREN Extravilan

Adresa: Jud. Dolj, T17/1 P262/18

Nr. Crt	Nr cadastral Nr. topografic	Suprafața* (mp)	Observații / Referințe
A1		452	Sector cadastral:25 Teren neimprejmuit;

B. Partea II. Proprietari și acte

Inscrieri privitoare la dreptul de proprietate și alte drepturi reale		Referințe
/		
Act Administrativ nr. TDP 1187-1364, din 23/02/1998 emis de CJSDPAT DOLJ (DEFUNCT CONFORM CERTIFICAT DECES SERIA DZ NR. 999330, DATA 29.08.2013);		
B1	Intabulare, drept de PROPRIETATE, dobandit prin Reconstituire, cota actuala 1/1, cota initiala 1/1 1) ENACHE MARIA, LIPSA CNP 2) VLĂDESCU ION, LIPSA CNP DEFUNCT:Da	A1

C. Partea III. SARCINI .

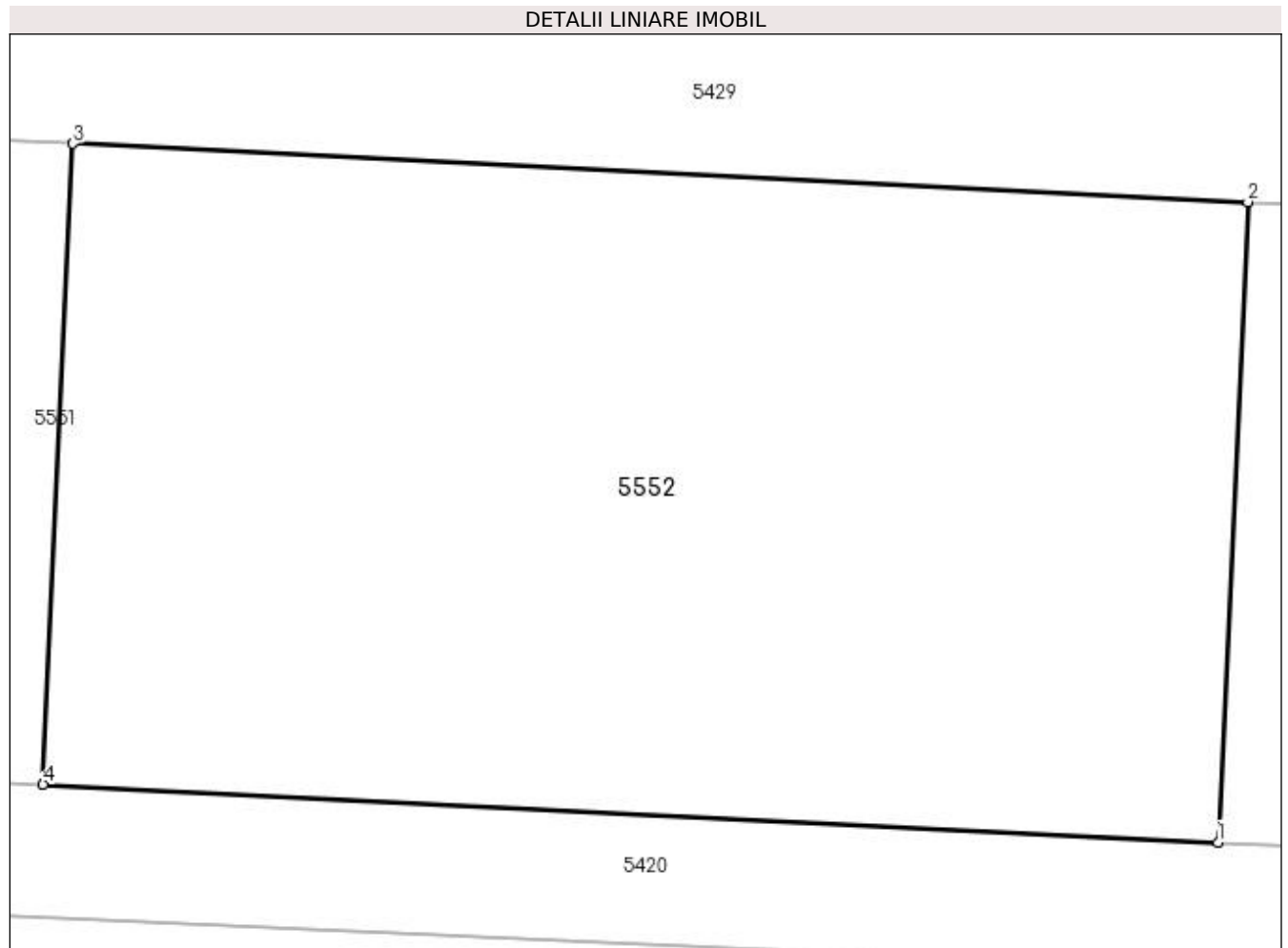
Inscrieri privind dezmembramintele dreptului de proprietate, drepturi reale de garanție și sarcini	Referințe
NU SUNT	

Anexa Nr. 1 La Partea I

Teren

Nr cadastral	Suprafața (mp)*	Observații / Referințe
	452	

* Suprafața este determinată în planul de proiecție Stereo 70.



Date referitoare la teren

Crt	Categorie folosință	Intra vilan	Suprafața (mp)	Tarla	Parcelă	Nr. topo	Observații / Referințe
1	arabil	NU	452	17/1	262/18	-	

Lungime Segmente

1) Valorile lungimilor segmentelor sunt obținute din proiecție în plan.

Punct început	X / Y	Punct sfârșit	X / Y	Lungime segment (** (m)
1	432.149,868 300.765,033	2	432.150,604 300.780,702	15.686
2	432.150,604 300.780,702	3	432.121,833 300.782,133	28.807
3	432.121,833 300.782,133	4	432.121,097 300.766,454	15.696
4	432.121,097 300.766,454	1	432.149,868 300.765,033	28.806

**** Lungimile segmentelor sunt determinate în planul de proiecție Stereo 70 și sunt rotunjite la 1 milimetru.**

***** Distanța dintre puncte este formată din segmente cumulate ce sunt mai mici decât valoarea 1 milimetru.**

**DATE DESPRE IMOBILUL NR. 5553**

Oficiul de Cadastru și Publicitate Imobiliară DOLJ
Biroul de Cadastru și Publicitate Imobiliară Craiova

A. Partea I. Descrierea imobilului

TEREN Extravilan

Adresa: Jud. Dolj, T17/1, P262/18, P262/19

Nr. Crt	Nr cadastral Nr. topografic	Suprafața* (mp)	Observații / Referințe
A1		570	Sector cadastral:25 Teren neimprejmuit;

B. Partea II. Proprietari și acte

Inscrieri privitoare la dreptul de proprietate și alte drepturi reale	Referințe
/	
Act Administrativ nr. TDP 15758, din 18/11/2010 emis de CJSDPAT DOLJ;	
B1	A1
Intabulare, drept de PROPRIETATE, dobândit prin Reconstituire, cota actuala 1/1, cota initiala 1/1 1) NICOLAE GHEORGHE, LIPSA CNP	

C. Partea III. SARCINI .

Inscrieri privind dezmembramintele dreptului de proprietate, drepturi reale de garanție și sarcini	Referințe
NU SUNT	

Anexa Nr. 1 La Partea I

Teren

Nr cadastral	Suprafața (mp)*	Observații / Referințe
	570	

* Suprafața este determinată în planul de proiecție Stereo 70.

DETALII LINIARE IMOBIL



Date referitoare la teren

Crt	Categorie folosință	Intravilan	Suprafața (mp)	Tarla	Parcelă	Nr. topo	Observații / Referințe
1	arabil	NU	450	17/1	262/19	-	
2	arabil	NU	120	17/1	262/18	-	

Lungime Segmente

1) Valorile lungimilor segmentelor sunt obținute din proiecție în plan.

Punct început	X / Y	Punct sfârșit	X / Y	Lungime segment (** (m)
1	432.186,174 300.763,24	2	432.186,91 300.778,897	15.674
2	432.186,91 300.778,897	3	432.150,604 300.780,702	36.351
3	432.150,604 300.780,702	4	432.149,868 300.765,033	15.686
4	432.149,868 300.765,033	1	432.186,174 300.763,24	36.35

**** Lungimile segmentelor sunt determinate în planul de proiecție Stereo 70 și sunt rotunjite la 1 milimetru.**

***** Distanța dintre puncte este formată din segmente cumulate ce sunt mai mici decât valoarea 1 milimetru.**

**DATE DESPRE IMOBILUL NR. 7151**

Oficiul de Cadastru și Publicitate Imobiliară DOLJ
Biroul de Cadastru și Publicitate Imobiliară Craiova

A. Partea I. Descrierea imobilului

TEREN Intravilan

Adresa: Loc. Teslui, Str Fintinilor, Nr. 21, Jud. Dolj, FOST T16,P429/1

Nr. Crt	Nr cadastral Nr. topografic	Suprafața* (mp)	Observații / Referințe
A1	33516	1.373	Sector cadastral:25 Teren imprejmuit;

B. Partea II. Proprietari și acte

Inscrieri privitoare la dreptul de proprietate și alte drepturi reale		Referințe
180685 / 23/09/2022		
Act Notarial nr. CONTRACT DE VÂNZARE NR. 2385, din 23/09/2022 emis de Balaci Eugen;		
B2	Intabulare, drept de PROPRIETATE, dobândit prin Conventie, cota actuala 1/1, cota initiala 1/1 1) SIMIONESCU IONUT MADALIN 2) SIMIONESCU COSTINELA-LUIZA	A1

C. Partea III. SARCINI .

Inscrieri privind dezmembramintele dreptului de proprietate, drepturi reale de garanție și sarcini	Referințe
NU SUNT	

Anexa Nr. 1 La Partea I

Teren

Nr cadastral	Suprafața (mp)*	Observații / Referințe
33516	1.373	

* Suprafața este determinată în planul de proiecție Stereo 70.



Date referitoare la teren

Crt	Categorie folosință	Intra vilan	Suprafața (mp)	Tarla	Parcelă	Nr. topo	Observații / Referințe
1	arabil	DA	1.373	16	429/1	-	

Lungime Segmente

1) Valorile lungimilor segmentelor sunt obținute din proiecție în plan.

Punct început	X / Y	Punct sfârșit	X / Y	Lungime segment (** (m)
1	432.057,755 300.855,886	2	432.061,013 300.855,635	3.268
2	432.061,013 300.855,635	3	432.097,515 300.975,209	125.021
3	432.097,515 300.975,209	4	432.081,645 300.978,528	16.213
4	432.081,645 300.978,528	5	432.078,13 300.965,494	13.5
5	432.078,13 300.965,494	6	432.075,883 300.956,586	9.187

Punct început	X / Y	Punct sfârșit	X / Y	Lungime segment (** (m)
6	432.075,883 300.956,586	7	432.074,275 300.950,214	6.572
7	432.074,275 300.950,214	8	432.069,331 300.929,74	21.062
8	432.069,331 300.929,74	9	432.067,646 300.922,139	7.786
9	432.067,646 300.922,139	10	432.065,869 300.904,562	17.667
10	432.065,869 300.904,562	11	432.062,075 300.879,621	25.228
11	432.062,075 300.879,621	1	432.057,755 300.855,886	24.125

** Lungimile segmentelor sunt determinate în planul de proiecție Stereo 70 și sunt rotunjite la 1 milimetru.

*** Distanța dintre puncte este formată din segmente cumulate ce sunt mai mici decât valoarea 1 milimetru.

**DATE DESPRE IMOBILUL NR. 7286**

Oficiul de Cadastru și Publicitate Imobiliară DOLJ
Biroul de Cadastru și Publicitate Imobiliară Craiova

A. Partea I. Descrierea imobilului

TEREN Intravilan

Adresa: Loc. Teslui, Jud. Dolj, T17/1 P262/20

Nr. Crt	Nr cadastral Nr. topografic	Suprafața* (mp)	Observații / Referințe
A1		135	Sector cadastral:25 Teren neimprejmuit;

B. Partea II. Proprietari și acte

Inscrieri privitoare la dreptul de proprietate și alte drepturi reale	Referințe
/	
Act Normativ nr. Legea 7, din 13/03/1996 emis de PARLAMENTUL ROMÂNIEI (art. 13 alin. 15);	
B1	Inscrierea provizorie, drept de PROPRIETATE, dobandit prin Lege, cota actuala 1/1, cota initiala 1/1
	1) NEIDENTIFICAT NEIDENTIFICAT, CIF:0000000000000

C. Partea III. SARCINI .

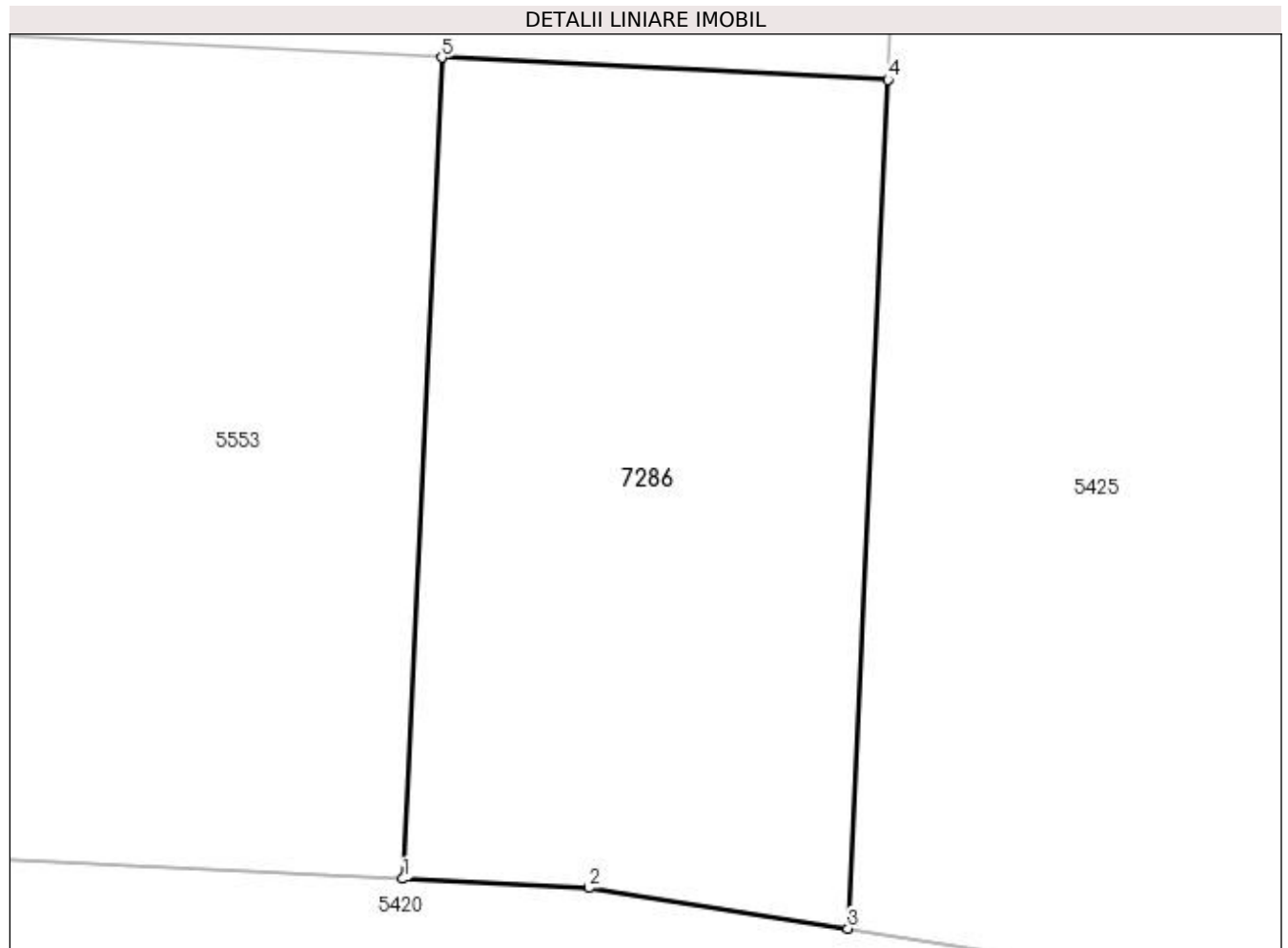
Inscrieri privind dezmembramintele dreptului de proprietate, drepturi reale de garanție și sarcini	Referințe
NU SUNT	

Anexa Nr. 1 La Partea I

Teren

Nr cadastral	Suprafața (mp)*	Observații / Referințe
	135	

* Suprafața este determinată în planul de proiecție Stereo 70.



Date referitoare la teren

Crt	Categorie folosință	Intravilan	Suprafața (mp)	Tarla	Parcelă	Nr. topo	Observații / Referințe
1	arabil	DA	135	17/1	262/20	-	

Lungime Segmente

1) Valorile lungimilor segmentelor sunt obținute din proiecție în plan.

Punct început	X / Y	Punct sfârșit	X / Y	Lungime segment (** (m)
1	432.186,174 300.763,24	2	432.189,722 300.763,065	3.552
2	432.189,722 300.763,065	3	432.194,664 300.762,291	5.002
3	432.194,664 300.762,291	4	432.195,424 300.778,474	16.201
4	432.195,424 300.778,474	5	432.186,91 300.778,897	8.525
5	432.186,91 300.778,897	1	432.186,174 300.763,24	15.674

**** Lungimile segmentelor sunt determinate în planul de proiecție Stereo 70 și sunt rotunjite la 1 milimetru.**

***** Distanța dintre puncte este formată din segmente cumulate ce sunt mai mici decât valoarea 1 milimetru.**

**DATE DESPRE IMOBILUL NR. 11413**

Oficiul de Cadastru și Publicitate Imobiliară DOLJ
Biroul de Cadastru și Publicitate Imobiliară Craiova

A. Partea I. Descrierea imobilului

TEREN Intravilan

Adresa: Loc. Teslui, Jud. Dolj, T15, P392

Nr. Crt	Nr cadastral Nr. topografic	Suprafața* (mp)	Observații / Referințe
A1		1.068	Sector cadastral:25 Teren imprejmuit;

Construcții

Crt	Nr cadastral Nr. topografic	Adresa	Observații / Referințe
A1.1		Loc. Teslui, Jud. Dolj, T15, P392	Nr. niveluri:1; S. construita la sol:31 mp;

B. Partea II. Proprietari și acte

Inscrieri privitoare la dreptul de proprietate și alte drepturi reale		Referințe
/		
Act Administrativ nr. TDP 20973, din 27/05/2019 emis de CJSDPAT DOLJ;		
B1	Intabulare, drept de PROPRIETATE, dobandit prin Reconstituire, cota actuala 1/1, cota initiala 1/1 1) COSTOVICI CONSTANTA, LIPSA CNP	A1
Act Normativ nr. Legea 7, din 13/03/1996 emis de PARLAMENTUL ROMANIEI;		
B2	Intabulare, drept de PROPRIETATE, dobandit prin Lege, cota actuala 1/1, cota initiala 1/1 1) COSTOVICI CONSTANTA, LIPSA CNP	A1.1

C. Partea III. SARCINI .

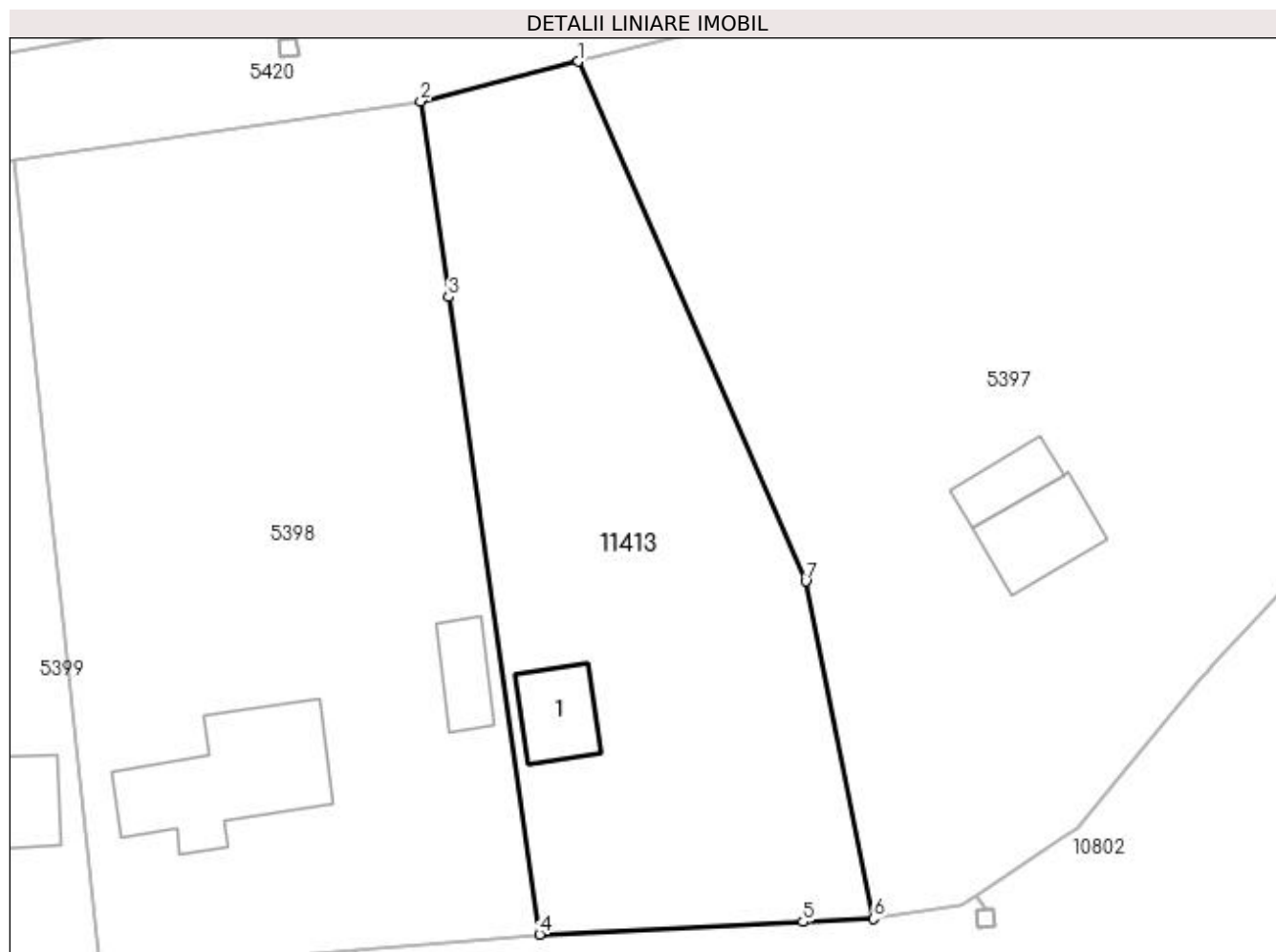
Inscrieri privind dezmembramintele dreptului de proprietate, drepturi reale de garanție și sarcini	Referințe
NU SUNT	

Anexa Nr. 1 La Partea I

Teren

Nr cadastral	Suprafața (mp)*	Observații / Referințe
	1.068	

* Suprafața este determinată în planul de proiecție Stereo 70.



Date referitoare la teren

Crt	Categorie folosință	Intra vilan	Suprafața (mp)	Tarla	Parcelă	Nr. topo	Observații / Referințe
1	curți constructii	DA	1.068	15	392	-	

Date referitoare la construcții

Crt	Număr	Destinație construcție	Supraf. (mp)	Situație juridică	Observații / Referințe
A1.1		constructii anexa	31	Cu acte	Nr. niveluri:1; S. construita la sol:31 mp;

Lungime Segmente

1) Valorile lungimilor segmentelor sunt obținute din proiecție în plan.

Punct început	X / Y	Punct sfârșit	X / Y	Lungime segment (** (m)
1	432.512,089 300.752,957	2	432.501,469 300.750,274	10.954
2	432.501,469 300.750,274	3	432.503,354 300.737,06	13.348
3	432.503,354 300.737,06	4	432.509,498 300.694,003	43.493
4	432.509,498 300.694,003	5	432.527,309 300.694,838	17.831

Punct început	X / Y	Punct sfârșit	X / Y	Lungime segment (** (m)
5	432.527,309 300.694,838	6	432.532,069 300.695,061	4.765
6	432.532,069 300.695,061	7	432.527,478 300.717,848	23.245
7	432.527,478 300.717,848	1	432.512,089 300.752,957	38.334

** Lungimile segmentelor sunt determinate în planul de proiecție Stereo 70 și sunt rotunjite la 1 milimetru.

*** Distanța dintre puncte este formată din segmente cumulate ce sunt mai mici decât valoarea 1 milimetru.

**DATE DESPRE IMOBILUL NR. 11433**

Oficiul de Cadastru și Publicitate Imobiliară DOLJ
Biroul de Cadastru și Publicitate Imobiliară Craiova

A. Partea I. Descrierea imobilului

TEREN Intravilan

Adresa: Loc. Neidentificata, Jud. Dolj, P349/2

Nr. Crt	Nr cadastral Nr. topografic	Suprafața* (mp)	Observații / Referințe
A1		1	Sector cadastral:25 Teren imprejmuit; RETEA JT PTA 1 TESLUI

Construcții

Crt	Nr cadastral Nr. topografic	Adresa	Observații / Referințe
A1.1		Loc. Neidentificata, Jud. Dolj, P349/2	Nr. niveluri:1; S. construita la sol:1 mp; Stalp electric

B. Partea II. Proprietari și acte

Inscrieri privitoare la dreptul de proprietate și alte drepturi reale		Referințe
/		
Act Normativ nr. HG NR. 1705, din 29/11/2006 emis de GUVERNUL ROMANIEI (Legea 123 din 10.07.2012; Contract de concesiune nr. 6 din 20.06.2005; Act Aditional nr. 1 din 04.03.2016; Licenta pentru distributia energiei electrice nr. 14033 din 01.07.2002 si Anexa);		
B1	Intabulare, drept de PROPRIETATE, dobandit prin Lege, cota actuala 1/1, cota initiala 1/1 1) STATUL ROMAN- DOMENIUL PUBLIC, CIF:9999999999999, LIPSA CUI	A1, A1.1
B2	Intabulare, drept de ADMINISTRARE, dobandit prin Lege, cota actuala 1/1, cota initiala 1/1 1) MINISTERUL ECONOMIEI SI COMERTULUI, CIF:9999999999999, LIPSA CUI	A1, A1.1
B3	Intabulare, drept de CONCESIUNE pe o perioada de 49 de ani, dobandit prin Lege, cota actuala 1/1, cota initiala 1/1 1) CEZ DISTRIBUTIE SA, CIF:14491102	A1, A1.1

C. Partea III. SARCINI .

Inscrieri privind dezmembramintele dreptului de proprietate, drepturi reale de garanție și sarcini	Referințe
NU SUNT	

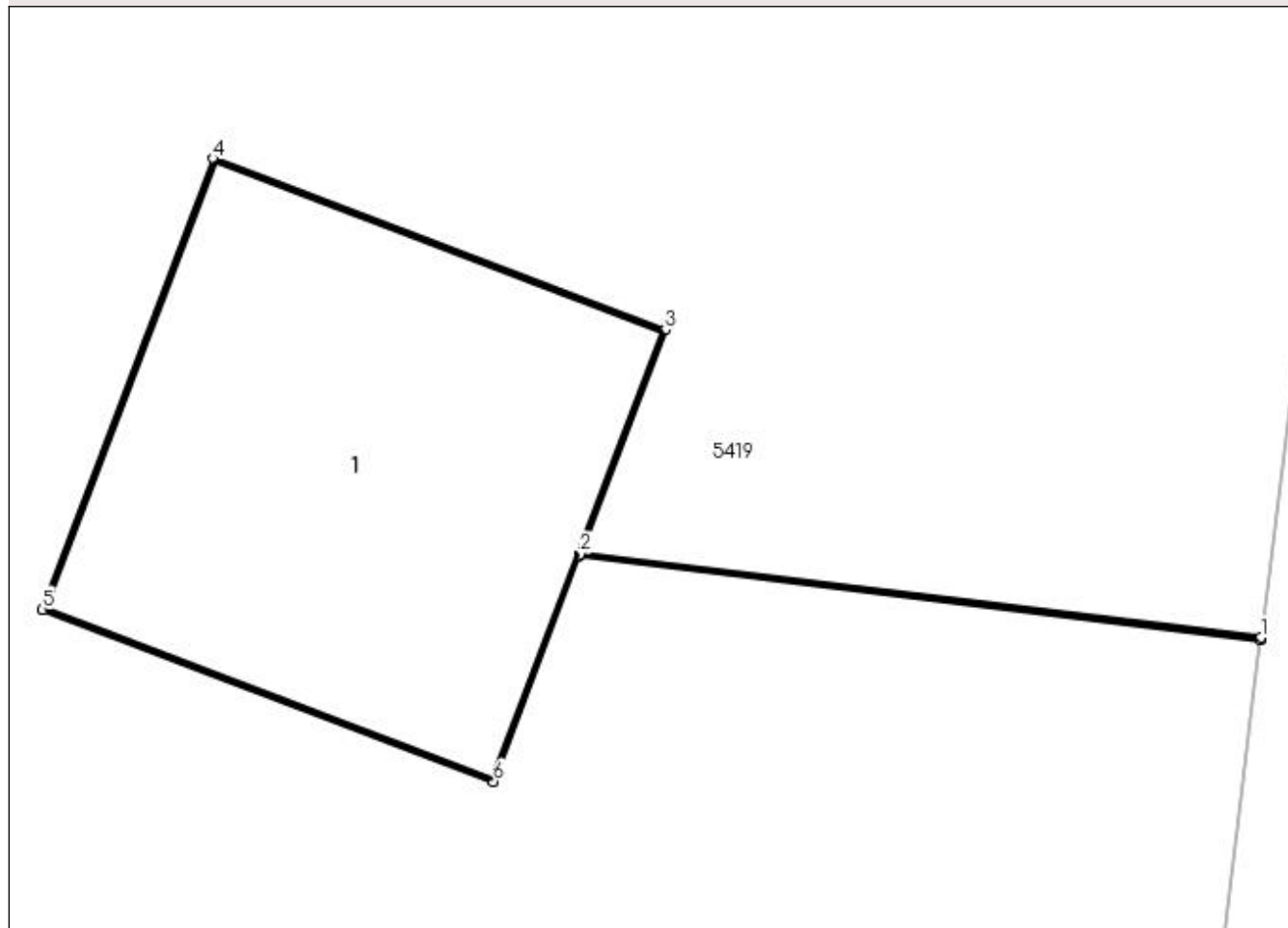
Anexa Nr. 1 La Partea I

Teren

Nr cadastral	Suprafața (mp)*	Observații / Referințe
	1	RETEA JT PTA 1 TESLUI

* Suprafața este determinată în planul de proiecție Stereo 70.

DETALII LINIARE IMOBIL



Date referitoare la teren

Crt	Categorie folosință	Intra vilan	Suprafața (mp)	Tarla	Parcelă	Nr. topo	Observații / Referințe
1	curți construcții	DA	1	-	349/2	-	

Date referitoare la construcții

Crt	Număr	Destinație construcție	Supraf. (mp)	Situație juridică	Observații / Referințe
A1.1		construcții industriale și edilitare	1	Cu acte	Nr. niveluri:1; S. construita la sol:1 mp; Stalp electric

Lungime Segmente

1) Valorile lungimilor segmentelor sunt obținute din proiecție în plan.

Punct început	X / Y	Punct sfârșit	X / Y	Lungime segment (** (m)
1	432.014,612 300.636,629	2	432.012,933 300.636,835	1.692
2	432.012,933 300.636,835	3	432.013,143 300.637,387	0.591
3	432.013,143 300.637,387	4	432.012,03 300.637,809	1.19

Punct început	X / Y	Punct sfârșit	X / Y	Lungime segment (** (m)
4	432.012,03 300.637,809	5	432.011,608 300.636,698	1.188
5	432.011,608 300.636,698	6	432.012,72 300.636,274	1.19
6	432.012,72 300.636,274	7	432.012,931 300.636,83	0.595
7	432.012,931 300.636,83	8	432.014,611 300.636,624	1.693
8	432.014,611 300.636,624	1	432.014,612 300.636,629	0.005

** Lungimile segmentelor sunt determinate în planul de proiecție Stereo 70 și sunt rotunjite la 1 milimetru.

*** Distanța dintre puncte este formată din segmente cumulate ce sunt mai mici decât valoarea 1 milimetru.

**DATE DESPRE IMOBILUL NR. 11434**

Oficiul de Cadastru și Publicitate Imobiliară DOLJ
Biroul de Cadastru și Publicitate Imobiliară Craiova

A. Partea I. Descrierea imobilului

TEREN Intravilan

Adresa: Loc. Neidentificata, Jud. Dolj, T17/1, P349/3

Nr. Crt	Nr cadastral Nr. topografic	Suprafața* (mp)	Observații / Referințe
A1		1	Sector cadastral:25 Teren imprejmuit; RETEA JT PTA 1 TESLUI

Construcții

Crt	Nr cadastral Nr. topografic	Adresa	Observații / Referințe
A1.1		Loc. Neidentificata, Jud. Dolj, T17/1, P349/3	Nr. niveluri:1; S. construita la sol:1 mp; Stalp electric

B. Partea II. Proprietari și acte

Inscrieri privitoare la dreptul de proprietate și alte drepturi reale		Referințe
/		
Act Normativ nr. HG NR. 1705, din 29/11/2006 emis de GUVERNUL ROMANIEI (Legea 123 din 10.07.2012; Contract de concesiune nr. 6 din 20.06.2005; Act Aditonal nr. 1 din 04.03.2016; Licenta pentru distributia energiei electrice nr. 14033 din 01.07.2002 si Anexa);		
B1	Intabulare, drept de PROPRIETATE, dobandit prin Lege, cota actuala 1/1, cota initiala 1/1 1) STATUL ROMAN- DOMENIUL PUBLIC, CIF:999999999999, LIPSA CUI	A1, A1.1
B2	Intabulare, drept de ADMINISTRARE, dobandit prin Lege, cota actuala 1/1, cota initiala 1/1 1) MINISTERUL ECONOMIEI SI COMERTULUI, CIF:999999999999, LIPSA CUI	A1, A1.1
B3	Intabulare, drept de CONCESIUNEpe o perioada de 49 de ani, dobandit prin Lege, cota actuala 1/1, cota initiala 1/1 1) CEZ DISTRIBUTIE SA, CIF:14491102	A1, A1.1

C. Partea III. SARCINI .

Inscrieri privind dezmembramintele dreptului de proprietate, drepturi reale de garanție și sarcini	Referințe
NU SUNT	

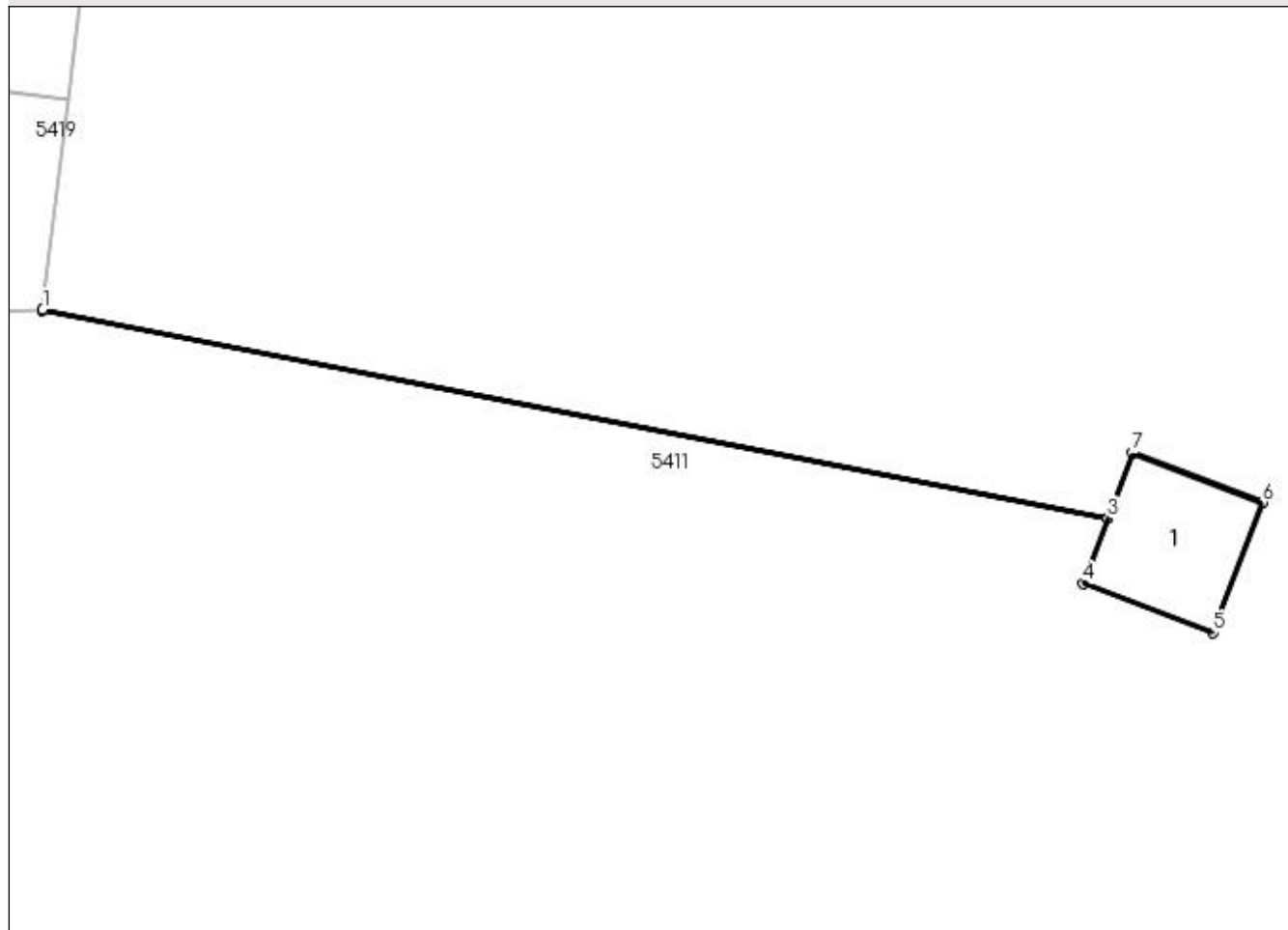
Anexa Nr. 1 La Partea I

Teren

Nr cadastral	Suprafața (mp)*	Observații / Referințe
	1	RETEA JT PTA 1 TESLUI

* Suprafața este determinată în planul de proiecție Stereo 70.

DETALII LINIARE IMOBIL



Date referitoare la teren

Crt	Categorie folosință	Intra vilan	Suprafața (mp)	Tarla	Parcelă	Nr. topo	Observații / Referințe
1	curți constructii	DA	1	17/1	349/3	-	

Date referitoare la construcții

Crt	Număr	Destinație construcție	Supraf. (mp)	Situație juridică	Observații / Referințe
A1.1		construcții industriale și edilitare	1	Cu acte	Nr. niveluri:1; S. construita la sol:1 mp; Stalp electric

Lungime Segmente

1) Valorile lungimilor segmentelor sunt obținute din proiecție în plan.

Punct început	X / Y	Punct sfârșit	X / Y	Lungime segment (** (m)
1	432.014,392 300.634,834	2	432.014,391 300.634,829	0.005
2	432.014,391 300.634,829	3	432.023,472 300.633,054	9.253
3	432.023,472 300.633,054	4	432.023,263 300.632,503	0.589

Punct început	X / Y	Punct sfârșit	X / Y	Lungime segment (** (m)
4	432.023,263 300.632,503	5	432.024,375 300.632,079	1.19
5	432.024,375 300.632,079	6	432.024,798 300.633,192	1.191
6	432.024,798 300.633,192	7	432.023,685 300.633,615	1.191
7	432.023,685 300.633,615	8	432.023,474 300.633,059	0.595
8	432.023,474 300.633,059	1	432.014,392 300.634,834	9.254

** Lungimile segmentelor sunt determinate în planul de proiecție Stereo 70 și sunt rotunjite la 1 milimetru.

*** Distanța dintre puncte este formată din segmente cumulate ce sunt mai mici decât valoarea 1 milimetru.

**DATE DESPRE IMOBILUL NR. 11435**

Oficiul de Cadastru și Publicitate Imobiliară DOLJ
Biroul de Cadastru și Publicitate Imobiliară Craiova

A. Partea I. Descrierea imobilului

TEREN Intravilan

Adresa: Loc. Neidentificata, Jud. Dolj, T47, P437/2

Nr. Crt	Nr cadastral Nr. topografic	Suprafața* (mp)	Observații / Referințe
A1		1	Sector cadastral:25 Teren imprejmuit; RETEA JT PTA 1 TESLUI

Construcții

Crt	Nr cadastral Nr. topografic	Adresa	Observații / Referințe
A1.1		Loc. Neidentificata, Jud. Dolj, T47, P437/2	Nr. niveluri:1; S. construita la sol:1 mp; Stalp electric

B. Partea II. Proprietari și acte

Inscrieri privitoare la dreptul de proprietate și alte drepturi reale		Referințe
/		
Act Normativ nr. HG NR. 1705, din 29/11/2006 emis de GUVERNUL ROMANIEI (Legea 123 din 10.07.2012; Contract de concesiune nr. 6 din 20.06.2005; Act Aditional nr. 1 din 04.03.2016; Licenta pentru distributia energiei electrice nr. 14033 din 01.07.2002 si Anexa);		
B1	Intabulare, drept de PROPRIETATE, dobandit prin Lege, cota actuala 1/1, cota initiala 1/1 1) STATUL ROMAN- DOMENIUL PUBLIC, CIF:999999999999, LIPSA CUI	A1, A1.1
B2	Intabulare, drept de ADMINISTRARE, dobandit prin Lege, cota actuala 1/1, cota initiala 1/1 1) MINISTERUL ECONOMIEI SI COMERTULUI, CIF:999999999999, LIPSA CUI	A1, A1.1
B3	Intabulare, drept de CONCESIUNE pe o perioada de 49 de ani, dobandit prin Lege, cota actuala 1/1, cota initiala 1/1 1) CEZ DISTRIBUTIE SA, CIF:14491102	A1, A1.1

C. Partea III. SARCINI .

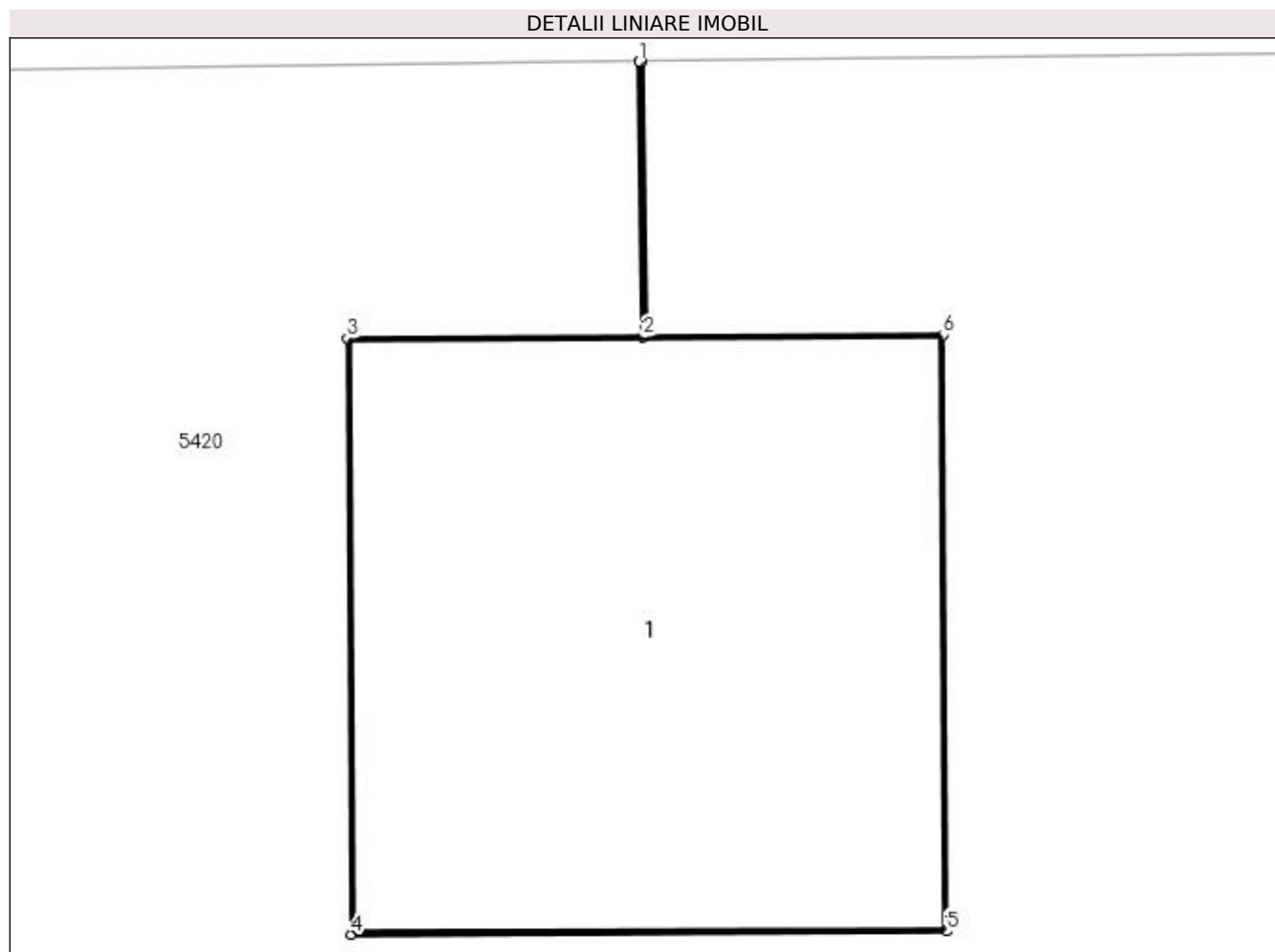
Inscrieri privind dezmembramintele dreptului de proprietate, drepturi reale de garanție și sarcini	Referințe
NU SUNT	

Anexa Nr. 1 La Partea I

Teren

Nr cadastral	Suprafața (mp)*	Observații / Referințe
	1	RETEA JT PTA 1 TESLUI

* Suprafața este determinată în planul de proiecție Stereo 70.



Date referitoare la teren

Crt	Categorie folosință	Intra vilan	Suprafața (mp)	Tarla	Parcelă	Nr. topo	Observații / Referințe
1	curți construcții	DA	1	47	437/2	-	

Date referitoare la construcții

Crt	Număr	Destinație construcție	Supraf. (mp)	Situație juridică	Observații / Referințe
A1.1		construcții industriale și edilitare	1	Cu acte	Nr. niveluri:1; S. construita la sol:1 mp; Stalp electric

Lungime Segmente

1) Valorile lungimilor segmentelor sunt obținute din proiecție în plan.

Punct început	X / Y	Punct sfârșit	X / Y	Lungime segment (** (m)
1	432.359,341 300.740,421	2	432.359,348 300.739,871	0.55
2	432.359,348 300.739,871	3	432.358,758 300.739,868	0.59
3	432.358,758 300.739,868	4	432.358,765 300.738,678	1.19

Punct început	X / Y	Punct sfârșit	X / Y	Lungime segment (** (m)
4	432.358,765 300.738,678	5	432.359,955 300.738,684	1.19
5	432.359,955 300.738,684	6	432.359,948 300.739,875	1.191
6	432.359,948 300.739,875	7	432.359,353 300.739,872	0.595
7	432.359,353 300.739,872	8	432.359,346 300.740,421	0.549
8	432.359,346 300.740,421	1	432.359,341 300.740,421	0.005

** Lungimile segmentelor sunt determinate în planul de proiecție Stereo 70 și sunt rotunjite la 1 milimetru.

*** Distanța dintre puncte este formată din segmente cumulate ce sunt mai mici decât valoarea 1 milimetru.

**DATE DESPRE IMOBILUL NR. 11436**

Oficiul de Cadastru și Publicitate Imobiliară DOLJ
Biroul de Cadastru și Publicitate Imobiliară Craiova

A. Partea I. Descrierea imobilului

TEREN Intravilan

Adresa: Loc. Neidentificata, Jud. Dolj, P437/1

Nr. Crt	Nr cadastral Nr. topografic	Suprafața* (mp)	Observații / Referințe
A1		1	Sector cadastral:25 Teren imprejmuit; RETEA JT PTA 1 TESLUI

Construcții

Crt	Nr cadastral Nr. topografic	Adresa	Observații / Referințe
A1.1		Loc. Neidentificata, Jud. Dolj, P437/1	Nr. niveluri:1; S. construita la sol:1 mp; Stalp electric

B. Partea II. Proprietari și acte

Inscrieri privitoare la dreptul de proprietate și alte drepturi reale		Referințe
/		
Act Normativ nr. HG NR. 1705, din 29/11/2006 emis de GUVERNUL ROMANIEI (Legea 123 din 10.07.2012; Contract de concesiune nr. 6 din 20.06.2005; Act Aditional nr. 1 din 04.03.2016; Licenta pentru distributia energiei electrice nr. 14033 din 01.07.2002 si Anexa);		
B1	Intabulare, drept de PROPRIETATE, dobandit prin Lege, cota actuala 1/1, cota initiala 1/1 1) STATUL ROMAN- DOMENIUL PUBLIC, CIF:9999999999999, LIPSA CUI	A1, A1.1
B2	Intabulare, drept de ADMINISTRARE, dobandit prin Lege, cota actuala 1/1, cota initiala 1/1 1) MINISTERUL ECONOMIEI SI COMERTULUI, CIF:9999999999999, LIPSA CUI	A1, A1.1
B3	Intabulare, drept de CONCESIUNE pe o perioada de 49 de ani, dobandit prin Lege, cota actuala 1/1, cota initiala 1/1 1) CEZ DISTRIBUTIE SA, CIF:14491102	A1, A1.1

C. Partea III. SARCINI .

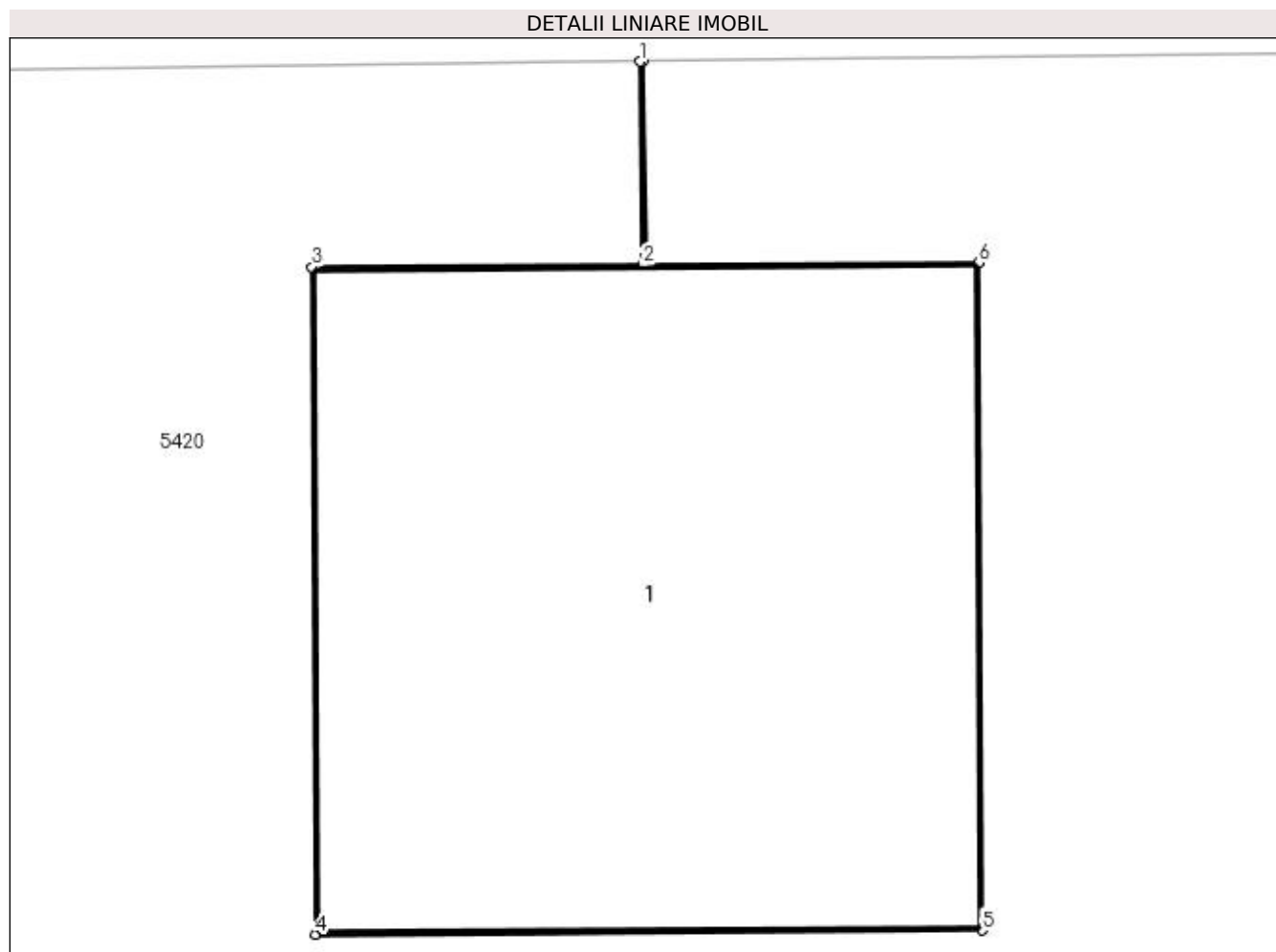
Inscrieri privind dezmembramintele dreptului de proprietate, drepturi reale de garanție și sarcini	Referințe
NU SUNT	

Anexa Nr. 1 La Partea I

Teren

Nr cadastral	Suprafața (mp)*	Observații / Referințe
	1	RETEA JT PTA 1 TESLUI

* Suprafața este determinată în planul de proiecție Stereo 70.



Date referitoare la teren

Crt	Categorie folosință	Intra vilan	Suprafața (mp)	Tarla	Parcelă	Nr. topo	Observații / Referințe
1	curți construcții	DA	1	-	437/1	-	

Date referitoare la construcții

Crt	Număr	Destinație construcție	Supraf. (mp)	Situație juridică	Observații / Referințe
A1.1		construcții industriale și edilitare	1	Cu acte	Nr. niveluri:1; S. construita la sol:1 mp; Stalp electric

Lungime Segmente

1) Valorile lungimilor segmentelor sunt obținute din proiecție în plan.

Punct început	X / Y	Punct sfârșit	X / Y	Lungime segment (** (m)
1	432.342,196 300.740,192	2	432.342,201 300.739,829	0.363
2	432.342,201 300.739,829	3	432.341,611 300.739,825	0.59
3	432.341,611 300.739,825	4	432.341,617 300.738,635	1.19

Punct început	X / Y	Punct sfârșit	X / Y	Lungime segment (** (m)
4	432.341,617 300.738,635	5	432.342,807 300.738,642	1.19
5	432.342,807 300.738,642	6	432.342,801 300.739,833	1.191
6	432.342,801 300.739,833	7	432.342,206 300.739,829	0.595
7	432.342,206 300.739,829	8	432.342,201 300.740,192	0.363
8	432.342,201 300.740,192	1	432.342,196 300.740,192	0.005

** Lungimile segmentelor sunt determinate în planul de proiecție Stereo 70 și sunt rotunjite la 1 milimetru.

*** Distanța dintre puncte este formată din segmente cumulate ce sunt mai mici decât valoarea 1 milimetru.

**DATE DESPRE IMOBILUL NR. 11437**

Oficiul de Cadastru și Publicitate Imobiliară DOLJ
Biroul de Cadastru și Publicitate Imobiliară Craiova

A. Partea I. Descrierea imobilului

TEREN Intravilan

Adresa: Loc. Neidentificata, Jud. Dolj, P437/5

Nr. Crt	Nr cadastral Nr. topografic	Suprafața* (mp)	Observații / Referințe
A1		1	Sector cadastral:25 Teren imprejmuit; RETEA JT PTA 1 TESLUI

Construcții

Crt	Nr cadastral Nr. topografic	Adresa	Observații / Referințe
A1.1		Loc. Neidentificata, Jud. Dolj, P437/5	Nr. niveluri:1; S. construita la sol:1 mp; Stalp electric

B. Partea II. Proprietari și acte

Inscrieri privitoare la dreptul de proprietate și alte drepturi reale		Referințe
/		
Act Normativ nr. HG NR. 1705, din 29/11/2006 emis de GUVERNUL ROMANIEI (Legea 123 din 10.07.2012; Contract de concesiune nr. 6 din 20.06.2005; Act Aditional nr. 1 din 04.03.2016; Licenta pentru distributia energiei electrice nr. 14033 din 01.07.2002 si Anexa);		
B1	Intabulare, drept de PROPRIETATE, dobandit prin Lege, cota actuala 1/1, cota initiala 1/1 1) STATUL ROMAN- DOMENIUL PUBLIC, CIF:9999999999999, LIPSA CUI	A1, A1.1
B2	Intabulare, drept de ADMINISTRARE, dobandit prin Lege, cota actuala 1/1, cota initiala 1/1 1) MINISTERUL ECONOMIEI SI COMERTULUI, CIF:9999999999999, LIPSA CUI	A1, A1.1
B3	Intabulare, drept de CONCESIUNE pe o perioada de 49 de ani, dobandit prin Lege, cota actuala 1/1, cota initiala 1/1 1) CEZ DISTRIBUTIE SA, CIF:14491102	A1, A1.1

C. Partea III. SARCINI .

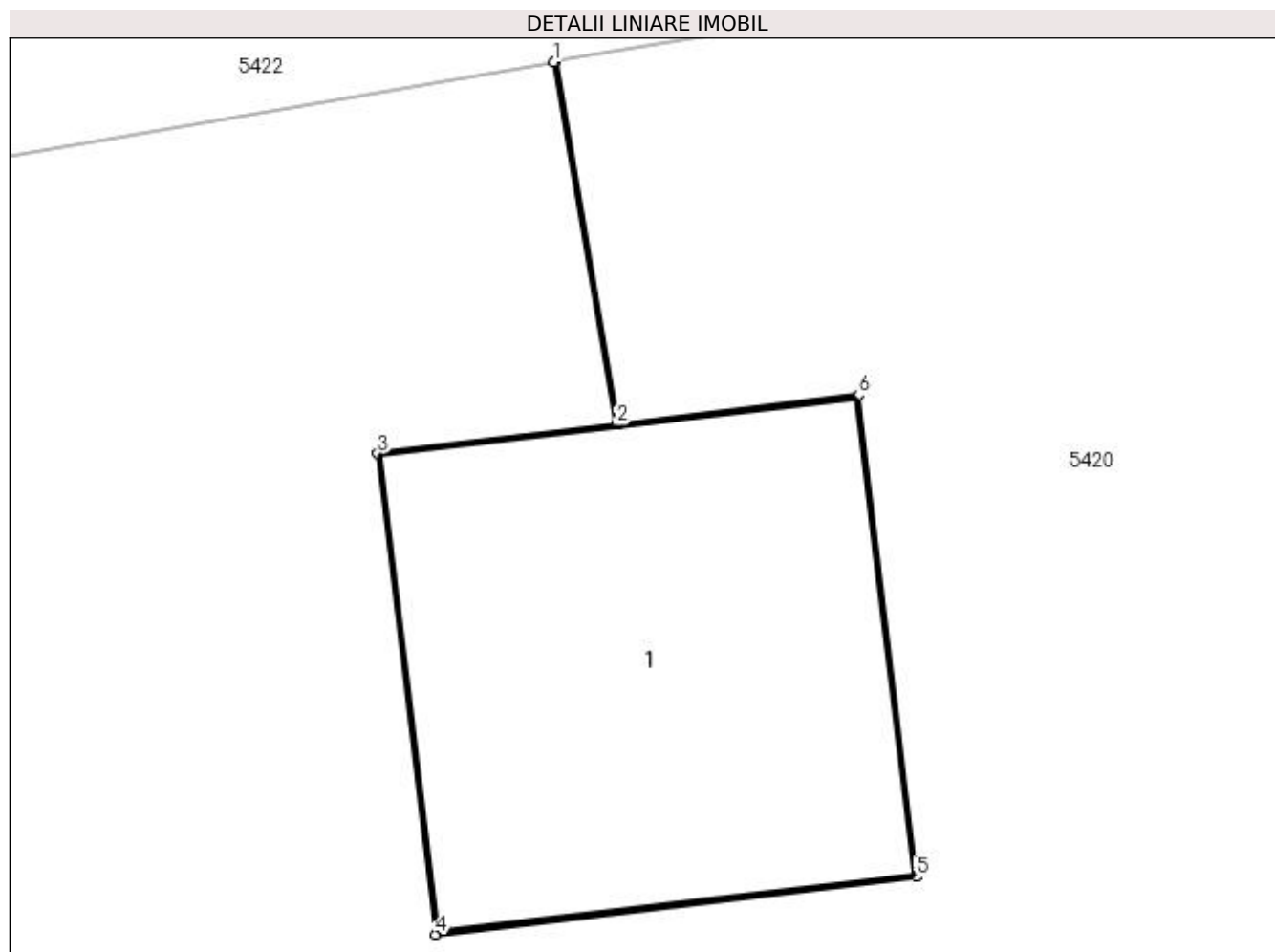
Inscrieri privind dezmembramentele dreptului de proprietate, drepturi reale de garanție și sarcini	Referințe
NU SUNT	

Anexa Nr. 1 La Partea I

Teren

Nr cadastral	Suprafața (mp)*	Observații / Referințe
	1	RETEA JT PTA 1 TESLUI

* Suprafața este determinată în planul de proiecție Stereo 70.



Date referitoare la teren

Crt	Categorie folosință	Intravilan	Suprafața (mp)	Tarla	Parcelă	Nr. topo	Observații / Referințe
1	curți construcții	DA	1	-	437/5	-	

Date referitoare la construcții

Crt	Număr	Destinație construcție	Supraf. (mp)	Situație juridică	Observații / Referințe
A1.1		construcții industriale și edilitare	1	Cu acte	Nr. niveluri:1; S. construita la sol:1 mp; Stalp electric

Lungime Segmente

1) Valorile lungimilor segmentelor sunt obținute din proiecție în plan.

Punct început	X / Y	Punct sfârșit	X / Y	Lungime segment (** (m)
1	432.465,441 300.752,194	2	432.465,594 300.751,303	0.904
2	432.465,594 300.751,303	3	432.465,008 300.751,232	0.59
3	432.465,008 300.751,232	4	432.465,15 300.750,051	1.19

Punct început	X / Y	Punct sfârșit	X / Y	Lungime segment (** (m)
4	432.465,15 300.750,051	5	432.466,331 300.750,192	1.189
5	432.466,331 300.750,192	6	432.466,19 300.751,375	1.191
6	432.466,19 300.751,375	7	432.465,599 300.751,303	0.595
7	432.465,599 300.751,303	8	432.465,446 300.752,195	0.905
8	432.465,446 300.752,195	1	432.465,441 300.752,194	0.005

** Lungimile segmentelor sunt determinate în planul de proiecție Stereo 70 și sunt rotunjite la 1 milimetru.

*** Distanța dintre puncte este formată din segmente cumulate ce sunt mai mici decât valoarea 1 milimetru.

**DATE DESPRE IMOBILUL NR. 11438**

Oficiul de Cadastru și Publicitate Imobiliară DOLJ
Biroul de Cadastru și Publicitate Imobiliară Craiova

A. Partea I. Descrierea imobilului

TEREN Intravilan

Adresa: Loc. Neidentificata, Jud. Dolj, P437/3

Nr. Crt	Nr cadastral Nr. topografic	Suprafața* (mp)	Observații / Referințe
A1		1	Sector cadastral:25 Teren imprejmuit; RETEA JT PTA 1 TESLUI

Construcții

Crt	Nr cadastral Nr. topografic	Adresa	Observații / Referințe
A1.1		Loc. Neidentificata, Jud. Dolj, P437/3	Nr. niveluri:1; S. construita la sol:1 mp; Stalp electric

B. Partea II. Proprietari și acte

Inscrieri privitoare la dreptul de proprietate și alte drepturi reale		Referințe
/		
Act Normativ nr. HG NR. 1705, din 29/11/2006 emis de GUVERNUL ROMANIEI (Legea 123 din 10.07.2012; Contract de concesiune nr. 6 din 20.06.2005; Act Aditional nr. 1 din 04.03.2016; Licenta pentru distributia energiei electrice nr. 14033 din 01.07.2002 si Anexa);		
B1	Intabulare, drept de PROPRIETATE, dobandit prin Lege, cota actuala 1/1, cota initiala 1/1 1) STATUL ROMAN- DOMENIUL PUBLIC, CIF:9999999999999, LIPSA CUI	A1, A1.1
B2	Intabulare, drept de ADMINISTRARE, dobandit prin Lege, cota actuala 1/1, cota initiala 1/1 1) MINISTERUL ECONOMIEI SI COMERTULUI, CIF:9999999999999, LIPSA CUI	A1, A1.1
B3	Intabulare, drept de CONCESIUNE pe o perioada de 49 de ani, dobandit prin Lege, cota actuala 1/1, cota initiala 1/1 1) CEZ DISTRIBUTIE SA, CIF:14491102	A1, A1.1

C. Partea III. SARCINI .

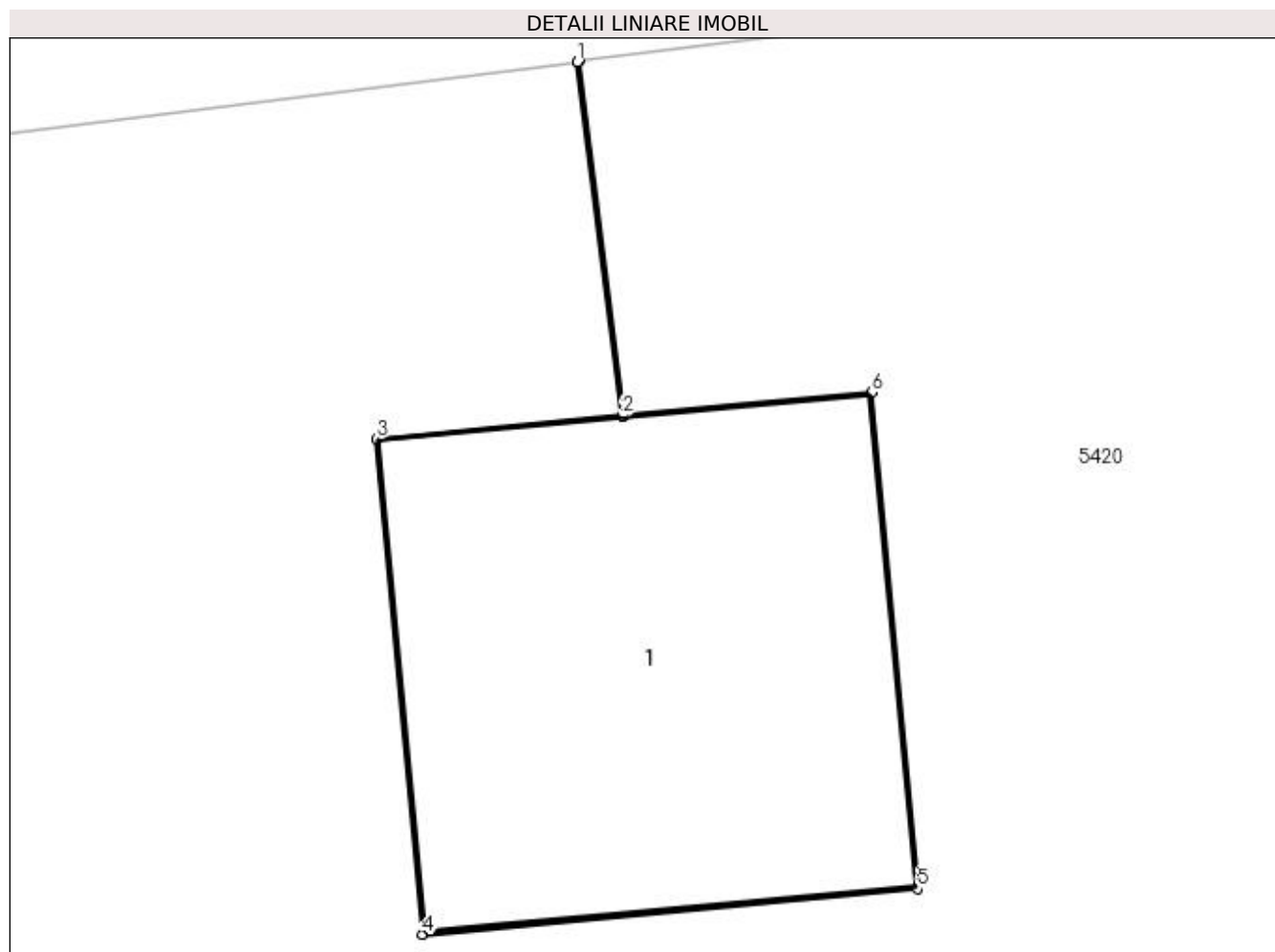
Inscrieri privind dezmembramintele dreptului de proprietate, drepturi reale de garanție și sarcini	Referințe
NU SUNT	

Anexa Nr. 1 La Partea I

Teren

Nr cadastral	Suprafaţa (mp)*	Observații / Referințe
	1	RETEA JT PTA 1 TESLUI

* Suprafața este determinată în planul de proiecție Stereo 70.



Date referitoare la teren

Crt	Categorie folosință	Intra vilan	Suprafața (mp)	Tarla	Parcelă	Nr. topo	Observații / Referințe
1	curți construcții	DA	1	-	437/3	-	

Date referitoare la construcții

Crt	Număr	Destinație construcție	Supraf. (mp)	Situație juridică	Observații / Referințe
A1.1		construcții industriale și edilitare	1	Cu acte	Nr. niveluri:1; S. construita la sol:1 mp; Stalp electric

Lungime Segmente

1) Valorile lungimilor segmentelor sunt obținute din proiecție în plan.

Punct început	X / Y	Punct sfârșit	X / Y	Lungime segment (** (m)
1	432.384,169 300.741,244	2	432.384,276 300.740,398	0.853
2	432.384,276 300.740,398	3	432.383,689 300.740,343	0.59
3	432.383,689 300.740,343	4	432.383,798 300.739,159	1.189

Punct început	X / Y	Punct sfârșit	X / Y	Lungime segment (** (m)
4	432.383,798 300.739,159	5	432.384,983 300.739,268	1.19
5	432.384,983 300.739,268	6	432.384,874 300.740,454	1.191
6	432.384,874 300.740,454	7	432.384,281 300.740,399	0.596
7	432.384,281 300.740,399	8	432.384,174 300.741,245	0.853
8	432.384,174 300.741,245	1	432.384,169 300.741,244	0.005

** Lungimile segmentelor sunt determinate în planul de proiecție Stereo 70 și sunt rotunjite la 1 milimetru.

*** Distanța dintre puncte este formată din segmente cumulate ce sunt mai mici decât valoarea 1 milimetru.

**DATE DESPRE IMOBILUL NR. 11439**

Oficiul de Cadastru și Publicitate Imobiliară DOLJ
Biroul de Cadastru și Publicitate Imobiliară Craiova

A. Partea I. Descrierea imobilului

TEREN Intravilan

Adresa: Loc. Neidentificata, Jud. Dolj, P437/4

Nr. Crt	Nr cadastral Nr. topografic	Suprafața* (mp)	Observații / Referințe
A1		1	Sector cadastral:25 Teren imprejmuit; RETEA JT PTA 1 TESLUI

Construcții

Crt	Nr cadastral Nr. topografic	Adresa	Observații / Referințe
A1.1		Loc. Neidentificata, Jud. Dolj, P437/4	Nr. niveluri:1; S. construita la sol:1 mp; Stalp electric

B. Partea II. Proprietari și acte

Inscrieri privitoare la dreptul de proprietate și alte drepturi reale		Referințe
/		
Act Normativ nr. HG NR. 1705, din 29/11/2006 emis de GUVERNUL ROMANIEI (Legea 123 din 10.07.2012; Contract de concesiune nr. 6 din 20.06.2005; Act Aditional nr. 1 din 04.03.2016; Licenta pentru distributia energiei electrice nr. 14033 din 01.07.2002 si Anexa);		
B1	Intabulare, drept de PROPRIETATE, dobandit prin Lege, cota actuala 1/1, cota initiala 1/1 1) STATUL ROMAN- DOMENIUL PUBLIC, CIF:9999999999999, LIPSA CUI	A1, A1.1
B2	Intabulare, drept de ADMINISTRARE, dobandit prin Lege, cota actuala 1/1, cota initiala 1/1 1) MINISTERUL ECONOMIEI SI COMERTULUI, CIF:9999999999999, LIPSA CUI	A1, A1.1
B3	Intabulare, drept de CONCESIUNE pe o perioada de 49 de ani, dobandit prin Lege, cota actuala 1/1, cota initiala 1/1 1) CEZ DISTRIBUTIE SA, CIF:14491102	A1, A1.1

C. Partea III. SARCINI .

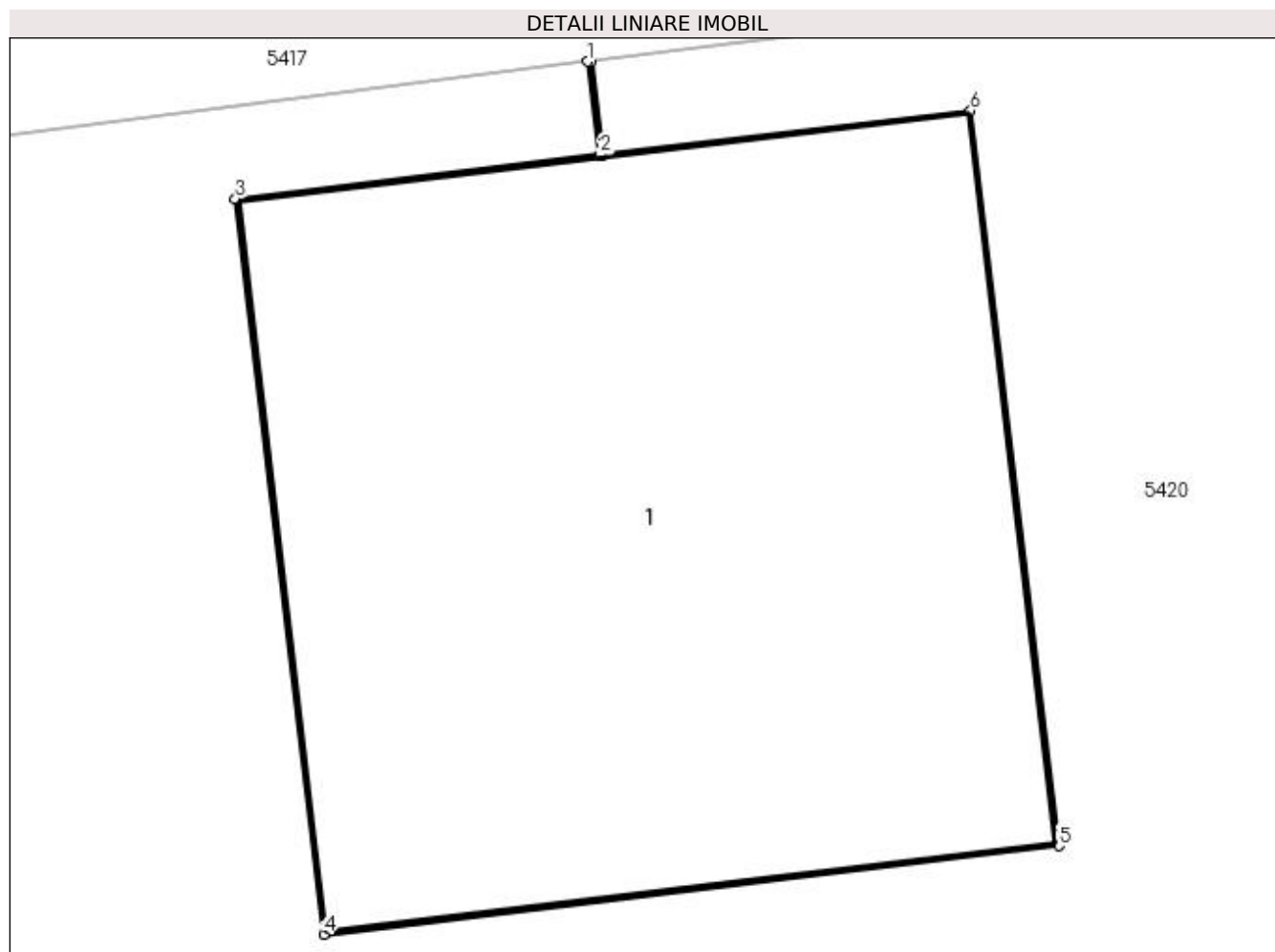
Inscrieri privind dezmembramintele dreptului de proprietate, drepturi reale de garanție și sarcini	Referințe
NU SUNT	

Anexa Nr. 1 La Partea I

Teren

Nr cadastral	Suprafața (mp)*	Observații / Referințe
	1	RETEA JT PTA 1 TESLUI

* Suprafața este determinată în planul de proiecție Stereo 70.



Date referitoare la teren

Crt	Categorie folosință	Intra vilan	Suprafața (mp)	Tarla	Parcelă	Nr. topo	Observații / Referințe
1	curți construcții	DA	1	-	437/4	-	

Date referitoare la construcții

Crt	Număr	Destinație construcție	Supraf. (mp)	Situație juridică	Observații / Referințe
A1.1		construcții industriale și edilitare	1	Cu acte	Nr. niveluri:1; S. construită la sol:1 mp; Stalp electric

Lungime Segmente

1) Valorile lungimilor segmentelor sunt obținute din proiecție în plan.

Punct început	X / Y	Punct sfârșit	X / Y	Lungime segment (** (m)
1	432.423,3 300.746,194	2	432.423,319 300.746,044	0.151
2	432.423,319 300.746,044	3	432.422,733 300.745,973	0.59
3	432.422,733 300.745,973	4	432.422,875 300.744,791	1.19

Punct început	X / Y	Punct sfârșit	X / Y	Lungime segment (** (m)
4	432.422,875 300.744,791	5	432.424,057 300.744,933	1.19
5	432.424,057 300.744,933	6	432.423,915 300.746,115	1.19
6	432.423,915 300.746,115	7	432.423,324 300.746,044	0.595
7	432.423,324 300.746,044	8	432.423,305 300.746,194	0.151
8	432.423,305 300.746,194	1	432.423,3 300.746,194	0.005

** Lungimile segmentelor sunt determinate în planul de proiecție Stereo 70 și sunt rotunjite la 1 milimetru.

*** Distanța dintre puncte este formată din segmente cumulate ce sunt mai mici decât valoarea 1 milimetru.

**DATE DESPRE IMOBILUL NR. 11440**

Oficiul de Cadastru și Publicitate Imobiliară DOLJ
Biroul de Cadastru și Publicitate Imobiliară Craiova

A. Partea I. Descrierea imobilului

TEREN Intravilan

Adresa: Loc. Neidentificata, Jud. Dolj, P437/6

Nr. Crt	Nr cadastral Nr. topografic	Suprafața* (mp)	Observații / Referințe
A1		1	Sector cadastral:25 Teren imprejmuit; RETEA JT PTA 1 TESLUI

Construcții

Crt	Nr cadastral Nr. topografic	Adresa	Observații / Referințe
A1.1		Loc. Neidentificata, Jud. Dolj, P437/6	Nr. niveluri:1; S. construita la sol:1 mp; Stalp electric

B. Partea II. Proprietari și acte

Inscrieri privitoare la dreptul de proprietate și alte drepturi reale		Referințe
/		
Act Normativ nr. HG NR. 1705, din 29/11/2006 emis de GUVERNUL ROMANIEI (Legea 123 din 10.07.2012; Contract de concesiune nr. 6 din 20.06.2005; Act Aditional nr. 1 din 04.03.2016; Licenta pentru distributia energiei electrice nr. 14033 din 01.07.2002 si Anexa);		
B1	Intabulare, drept de PROPRIETATE, dobandit prin Lege, cota actuala 1/1, cota initiala 1/1 1) STATUL ROMAN- DOMENIUL PUBLIC, CIF:9999999999999, LIPSA CUI	A1, A1.1
B2	Intabulare, drept de ADMINISTRARE, dobandit prin Lege, cota actuala 1/1, cota initiala 1/1 1) MINISTERUL ECONOMIEI SI COMERTULUI, CIF:9999999999999, LIPSA CUI	A1, A1.1
B3	Intabulare, drept de CONCESIUNE pe o perioada de 49 de ani, dobandit prin Lege, cota actuala 1/1, cota initiala 1/1 1) CEZ DISTRIBUTIE SA, CIF:14491102	A1, A1.1

C. Partea III. SARCINI .

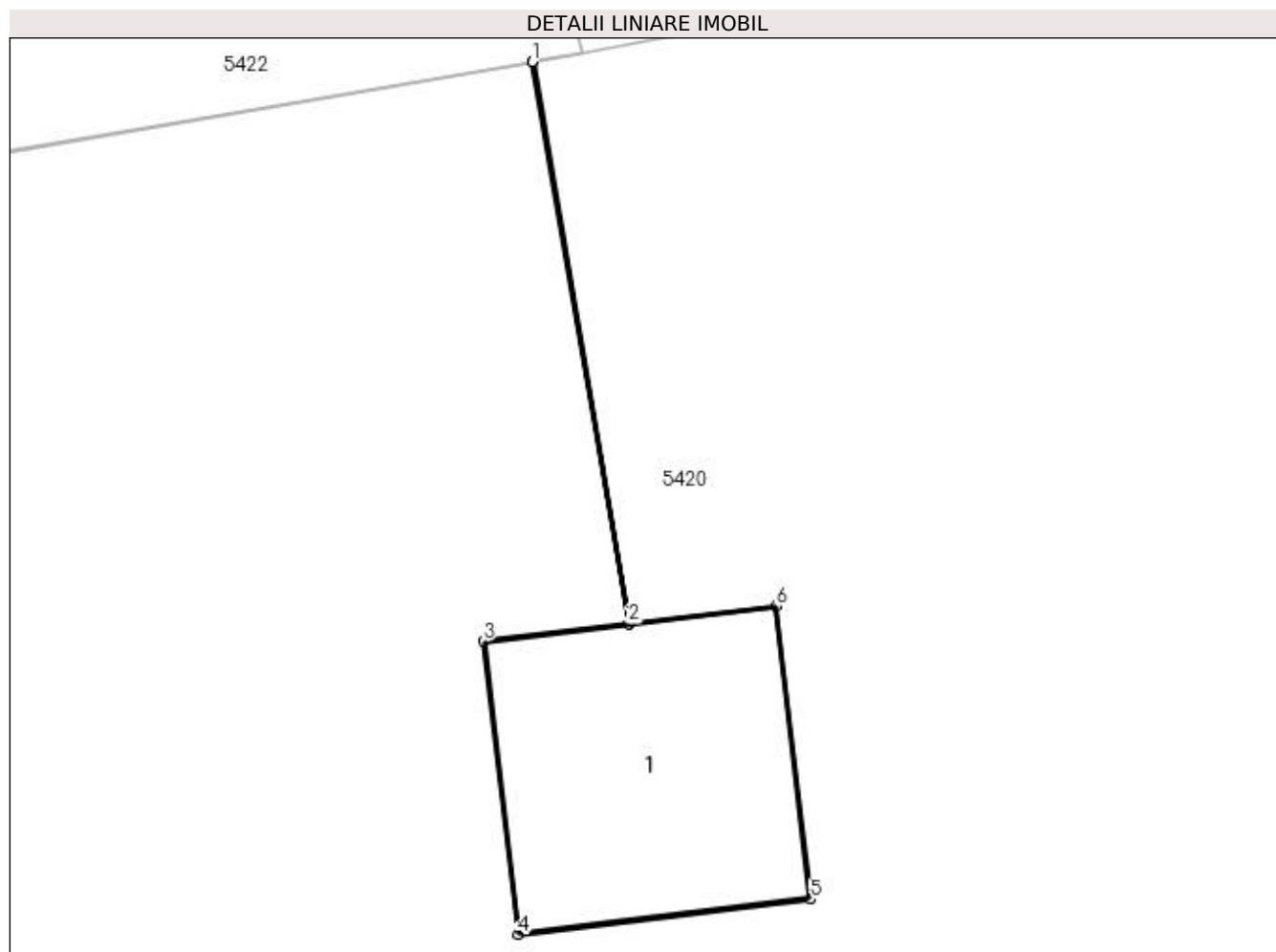
Inscrieri privind dezmembramintele dreptului de proprietate, drepturi reale de garanție și sarcini	Referințe
NU SUNT	

Anexa Nr. 1 La Partea I

Teren

Nr cadastral	Suprafața (mp)*	Observații / Referințe
	1	RETEA JT PTA 1 TESLUI

* Suprafața este determinată în planul de proiecție Stereo 70.



Date referitoare la teren

Crt	Categorie folosință	Intra vilan	Suprafața (mp)	Tarla	Parcelă	Nr. topo	Observații / Referințe
1	curți construcții	DA	1	-	437/6	-	

Date referitoare la construcții

Crt	Număr	Destinație construcție	Supraf. (mp)	Situație juridică	Observații / Referințe
A1.1		construcții industriale și edilitare	1	Cu acte	Nr. niveluri:1; S. construita la sol:1 mp; Stalp electric

Lungime Segmente

1) Valorile lungimilor segmentelor sunt obținute din proiecție în plan.

Punct început	X / Y	Punct sfârșit	X / Y	Lungime segment (** (m)
1	432.492,086 300.756,755	2	432.492,474 300.754,49	2.298
2	432.492,474 300.754,49	3	432.491,888 300.754,419	0.59
3	432.491,888 300.754,419	4	432.492,03 300.753,238	1.19

Punct început	X / Y	Punct sfârșit	X / Y	Lungime segment (** (m)
4	432.492,03 300.753,238	5	432.493,211 300.753,379	1.189
5	432.493,211 300.753,379	6	432.493,07 300.754,562	1.191
6	432.493,07 300.754,562	7	432.492,479 300.754,491	0.595
7	432.492,479 300.754,491	8	432.492,091 300.756,756	2.298
8	432.492,091 300.756,756	1	432.492,086 300.756,755	0.005

** Lungimile segmentelor sunt determinate în planul de proiecție Stereo 70 și sunt rotunjite la 1 milimetru.

*** Distanța dintre puncte este formată din segmente cumulate ce sunt mai mici decât valoarea 1 milimetru.

**DATE DESPRE IMOBILUL NR. 11441**

Oficiul de Cadastru și Publicitate Imobiliară DOLJ
Biroul de Cadastru și Publicitate Imobiliară Craiova

A. Partea I. Descrierea imobilului

TEREN Intravilan

Adresa: Loc. Neidentificata, Jud. Dolj, P380/1

Nr. Crt	Nr cadastral Nr. topografic	Suprafața* (mp)	Observații / Referințe
A1		1	Sector cadastral:25 Teren imprejmuit; RETEA JT PTA 1 TESLUI

Construcții

Crt	Nr cadastral Nr. topografic	Adresa	Observații / Referințe
A1.1		Loc. Neidentificata, Jud. Dolj, P380/1	Nr. niveluri:1; S. construita la sol:1 mp; Stalp electric

B. Partea II. Proprietari și acte

Inscrieri privitoare la dreptul de proprietate și alte drepturi reale		Referințe
/		
Act Normativ nr. HG NR. 1705, din 29/11/2006 emis de GUVERNUL ROMANIEI (Legea 123 din 10.07.2012; Contract de concesiune nr. 6 din 20.06.2005; Act Aditional nr. 1 din 04.03.2016; Licenta pentru distributia energiei electrice nr. 14033 din 01.07.2002 si Anexa);		
B1	Intabulare, drept de PROPRIETATE, dobandit prin Lege, cota actuala 1/1, cota initiala 1/1 1) STATUL ROMAN- DOMENIUL PUBLIC, CIF:9999999999999, LIPSA CUI	A1, A1.1
B2	Intabulare, drept de ADMINISTRARE, dobandit prin Lege, cota actuala 1/1, cota initiala 1/1 1) MINISTERUL ECONOMIEI SI COMERTULUI, CIF:9999999999999, LIPSA CUI	A1, A1.1
B3	Intabulare, drept de CONCESIUNE pe o perioada de 49 de ani, dobandit prin Lege, cota actuala 1/1, cota initiala 1/1 1) CEZ DISTRIBUTIE SA, CIF:14491102	A1, A1.1

C. Partea III. SARCINI .

Inscrieri privind dezmembramintele dreptului de proprietate, drepturi reale de garanție și sarcini	Referințe
NU SUNT	

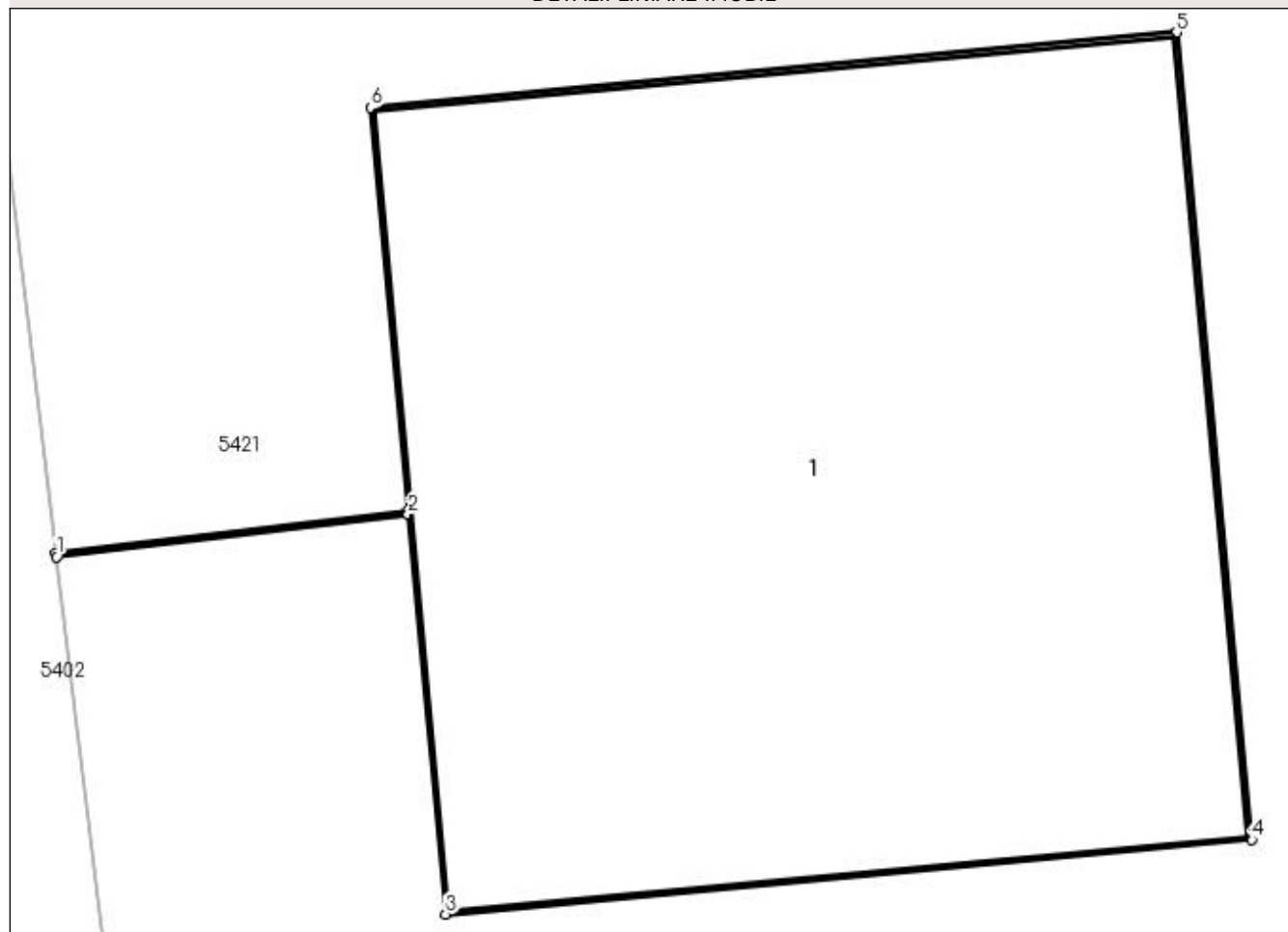
Anexa Nr. 1 La Partea I

Teren

Nr cadastral	Suprafața (mp)*	Observații / Referințe
	1	RETEA JT PTA 1 TESLUI

* Suprafața este determinată în planul de proiecție Stereo 70.

DETALII LINIARE IMOBIL



Date referitoare la teren

Crt	Categorie folosință	Intravilan	Suprafața (mp)	Tarla	Parcelă	Nr. topo	Observații / Referințe
1	curți construcții	DA	1	-	380/1	-	

Date referitoare la construcții

Crt	Număr	Destinație construcție	Supraf. (mp)	Situație juridică	Observații / Referințe
A1.1		construcții industriale și edilitare	1	Cu acte	Nr. niveluri:1; S. construită la sol:1 mp; Stalp electric

Lungime Segmente

1) Valorile lungimilor segmentelor sunt obținute din proiecție în plan.

Punct început	X / Y	Punct sfârșit	X / Y	Lungime segment (** (m)
1	432.385,89 300.713,472	2	432.386,407 300.713,535	0.521
2	432.386,407 300.713,535	3	432.386,462 300.712,947	0.591
3	432.386,462 300.712,947	4	432.387,647 300.713,057	1.19

Punct început	X / Y	Punct sfârșit	X / Y	Lungime segment (** (m)
4	432.387,647 300.713,057	5	432.387,537 300.714,243	1.191
5	432.387,537 300.714,243	6	432.386,352 300.714,132	1.19
6	432.386,352 300.714,132	7	432.386,407 300.713,54	0.595
7	432.386,407 300.713,54	8	432.385,889 300.713,477	0.522
8	432.385,889 300.713,477	1	432.385,89 300.713,472	0.005

** Lungimile segmentelor sunt determinate în planul de proiecție Stereo 70 și sunt rotunjite la 1 milimetru.

*** Distanța dintre puncte este formată din segmente cumulate ce sunt mai mici decât valoarea 1 milimetru.

