

**DATE DESPRE IMOBILUL NR. 7225**

Oficiul de Cadastru și Publicitate Imobiliară DOLJ  
Biroul de Cadastru și Publicitate Imobiliară Craiova

**A. Partea I. Descrierea imobilului**

TEREN Extravilan

Adresa: Jud. Dolj, T23 P719

Nr. Crt	Nr cadastral Nr. topografic	Suprafața* (mp)	Observații / Referințe
A1		1.782	Sector cadastral:24 Teren neimprejmuit;

**B. Partea II. Proprietari și acte**

Inscrieri privitoare la dreptul de proprietate și alte drepturi reale	Referințe
/	
Act Administrativ nr. TDP 989-59538, din 10/03/1995 emis de CJSDPAT DOLJ;	
B1	A1
Intabulare, drept de PROPRIETATE, dobândit prin Reconstituire, cota actuala 1/1, cota initiala 1/1 1) ȚONEA MARIN, LIPSA CNP	

**C. Partea III. SARCINI .**

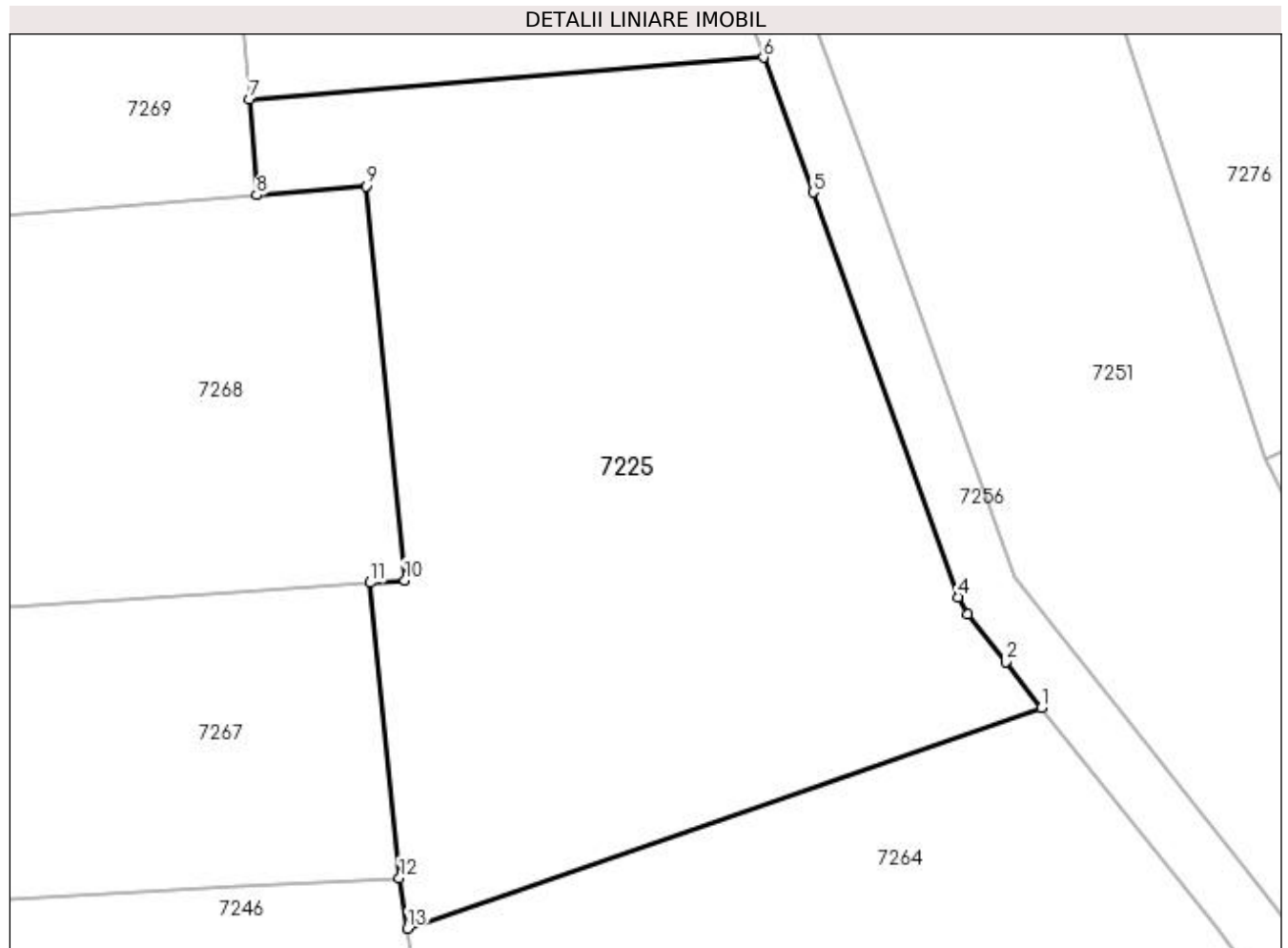
Inscrieri privind dezmembramintele dreptului de proprietate, drepturi reale de garanție și sarcini	Referințe
NU SUNT	

## Anexa Nr. 1 La Partea I

## Teren

Nr cadastral	Suprafața (mp)*	Observații / Referințe
	1.782	

\* Suprafața este determinată în planul de proiecție Stereo 70.



## Date referitoare la teren

Crt	Categorie folosință	Intra vilan	Suprafața (mp)	Tarla	Parcelă	Nr. topo	Observații / Referințe
1	arabil	NU	1.782	23	719	-	

## Lungime Segmente

1) Valorile lungimilor segmentelor sunt obținute din proiecție în plan.

Punct început	X / Y	Punct sfârșit	X / Y	Lungime segment (** (m)
1	432.741,936 301.115,276	2	432.739,537 301.118,295	3.856
2	432.739,537 301.118,295	3	432.737,026 301.121,455	4.036
3	432.737,026 301.121,455	4	432.736,392 301.122,593	1.303
4	432.736,392 301.122,593	5	432.726,777 301.149,41	28.489
5	432.726,777 301.149,41	6	432.723,481 301.158,341	9.52

Punct început	X / Y	Punct sfârșit	X / Y	Lungime segment (** (m)
6	432.723,481 301.158,341	7	432.689,388 301.155,577	34.205
7	432.689,388 301.155,577	8	432.689,882 301.149,237	6.359
8	432.689,882 301.149,237	9	432.697,123 301.149,824	7.265
9	432.697,123 301.149,824	10	432.699,703 301.123,699	26.252
10	432.699,703 301.123,699	11	432.697,41 301.123,549	2.298
11	432.697,41 301.123,549	12	432.699,342 301.103,98	19.664
12	432.699,342 301.103,98	13	432.699,875 301.100,639	3.383
13	432.699,875 301.100,639	1	432.741,936 301.115,276	44.535

\*\* Lungimile segmentelor sunt determinate în planul de proiecție Stereo 70 și sunt rotunjite la 1 milimetru.

\*\*\* Distanța dintre puncte este formată din segmente cumulate ce sunt mai mici decât valoarea 1 milimetru.



**DATE DESPRE IMOBILUL NR. 7226**

Oficiul de Cadastru și Publicitate Imobiliară DOLJ  
Biroul de Cadastru și Publicitate Imobiliară Craiova

**A. Partea I. Descrierea imobilului**

TEREN Intravilan

Adresa: Loc. Teslui, Jud. Dolj, T12, P266

Nr. Crt	Nr cadastral Nr. topografic	Suprafața* (mp)	Observații / Referințe
A1		1.993	Sector cadastral:24 Teren imprejmuit;

**Construcții**

Crt	Nr cadastral Nr. topografic	Adresa	Observații / Referințe
A1.1		Loc. Teslui, Jud. Dolj, T12, P266	Nr. niveluri:2; S. construita la sol:97 mp;
A1.2		Loc. Teslui, Jud. Dolj, T12, P266	Nr. niveluri:1; S. construita la sol:10 mp;
A1.3		Loc. Teslui, Jud. Dolj, T12, P266	Nr. niveluri:1; S. construita la sol:26 mp;

**B. Partea II. Proprietari și acte**

Inscrieri privitoare la dreptul de proprietate și alte drepturi reale		Referințe
/		
Act Administrativ nr. TDP 20973, din 27/05/2019 emis de CJSDPAT DOLJ;		
B1	Intabulare, drept de PROPRIETATE, dobandit prin Reconstituire, cota actuala 1/1, cota initiala 1/1 1) COSTOVICI CONSTANTA, LIPSA CNP	A1
Act Normativ nr. Legea 7, din 13/03/1996 emis de PARLAMENTUL ROMÂNIEI;		
B2	Intabulare, drept de PROPRIETATE, dobandit prin Lege, cota actuala 1/1, cota initiala 1/1 1) COSTOVICI CONSTANTA, LIPSA CNP	A1.1, A1.2, A1.3

**C. Partea III. SARCINI .**

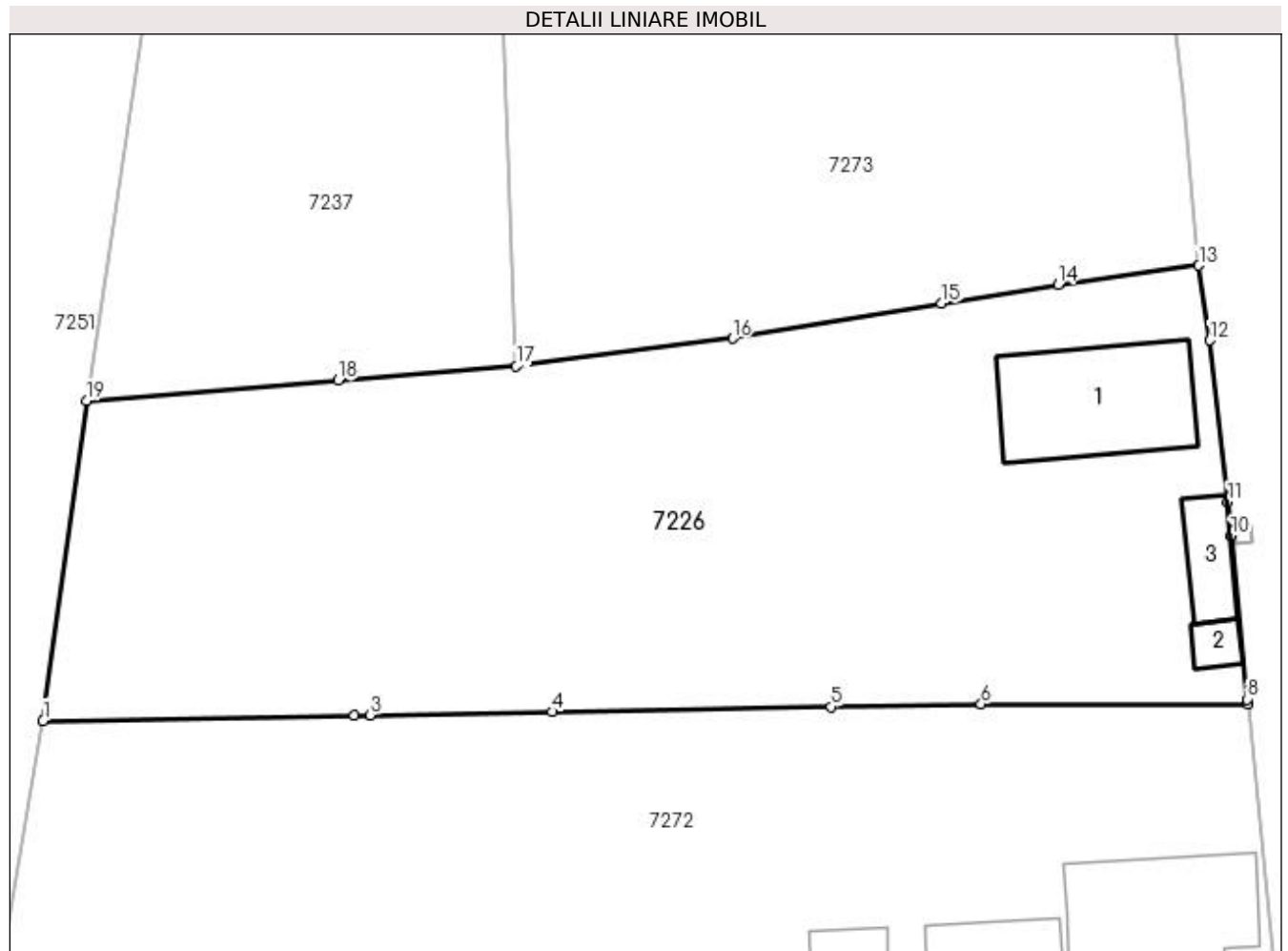
Inscrieri privind dezmembramintele dreptului de proprietate, drepturi reale de garanție și sarcini	Referințe
NU SUNT	

## Anexa Nr. 1 La Partea I

## Teren

Nr cadastral	Suprafața (mp)*	Observații / Referințe
	1.993	

\* Suprafața este determinată în planul de proiecție Stereo 70.



## Date referitoare la teren

Crt	Categorie folosință	Intravilan	Suprafața (mp)	Tarla	Parcelă	Nr. topo	Observații / Referințe
1	arabil	DA	1.993	12	266	-	

## Date referitoare la construcții

Crt	Număr	Destinație construcție	Supraf. (mp)	Situație juridică	Observații / Referințe
A1.1		construcții de locuințe	97	Cu acte	Nr. niveluri:2; S. construita la sol:97 mp;
A1.2		construcții anexa	10	Cu acte	Nr. niveluri:1; S. construita la sol:10 mp;
A1.3		construcții anexa	26	Cu acte	Nr. niveluri:1; S. construita la sol:26 mp;

## Lungime Segmente

1) Valorile lungimilor segmentelor sunt obținute din proiecție în plan.

Punct început	X / Y	Punct sfârșit	X / Y	Lungime segment (** (m)
1	432.794,821 300.796,424	2	432.816,091 300.796,806	21.273
2	432.816,091 300.796,806	3	432.817,179 300.796,825	1.088

Punct început	X / Y	Punct sfârșit	X / Y	Lungime segment (** (m)
3	432.817,179 300.796,825	4	432.829,586 300.797,048	12.409
4	432.829,586 300.797,048	5	432.848,643 300.797,389	19.06
5	432.848,643 300.797,389	6	432.858,89 300.797,573	10.249
6	432.858,89 300.797,573	7	432.877,106 300.797,586	18.216
7	432.877,106 300.797,586	8	432.877,076 300.797,899	0.314
8	432.877,076 300.797,899	9	432.875,977 300.809,056	11.211
9	432.875,977 300.809,056	10	432.875,976 300.809,061	0.005
10	432.875,976 300.809,061	11	432.875,749 300.811,366	2.316
11	432.875,749 300.811,366	12	432.874,503 300.822,392	11.096
12	432.874,503 300.822,392	13	432.873,764 300.827,506	5.167
13	432.873,764 300.827,506	14	432.864,149 300.826,208	9.702
14	432.864,149 300.826,208	15	432.856,194 300.824,89	8.063
15	432.856,194 300.824,89	16	432.841,916 300.822,525	14.473
16	432.841,916 300.822,525	17	432.827,148 300.820,623	14.89
17	432.827,148 300.820,623	18	432.814,987 300.819,655	12.199
18	432.814,987 300.819,655	19	432.797,789 300.818,285	17.252
19	432.797,789 300.818,285	1	432.794,821 300.796,424	22.062

\*\* Lungimile segmentelor sunt determinate în planul de proiecție Stereo 70 și sunt rotunjite la 1 milimetru.

\*\*\* Distanța dintre puncte este formată din segmente cumulate ce sunt mai mici decât valoarea 1 milimetru.





**DATE DESPRE IMOBILUL NR. 7227**

Oficiul de Cadastru și Publicitate Imobiliară DOLJ  
Biroul de Cadastru și Publicitate Imobiliară Craiova

**A. Partea I. Descrierea imobilului**

TEREN Intravilan

Adresa: Loc. Teslui, Jud. Dolj, T12 P270

Nr. Crt	Nr cadastral Nr. topografic	Suprafața* (mp)	Observații / Referințe
A1		533	Sector cadastral:24 Teren neimprejmuit;

**B. Partea II. Proprietari și acte**

Inscrieri privitoare la dreptul de proprietate și alte drepturi reale	Referințe
/	
Act Administrativ nr. TDP 1634, din 30/01/2006 emis de CJSDPAT DOLJ;	
B1	A1
Intabulare, drept de PROPRIETATE, dobândit prin Reconstituire, cota actuala 1/1, cota initiala 1/1 1) COTULBEA EUGENIA, LIPSA CNP	

**C. Partea III. SARCINI .**

Inscrieri privind dezmembramintele dreptului de proprietate, drepturi reale de garanție și sarcini	Referințe
NU SUNT	

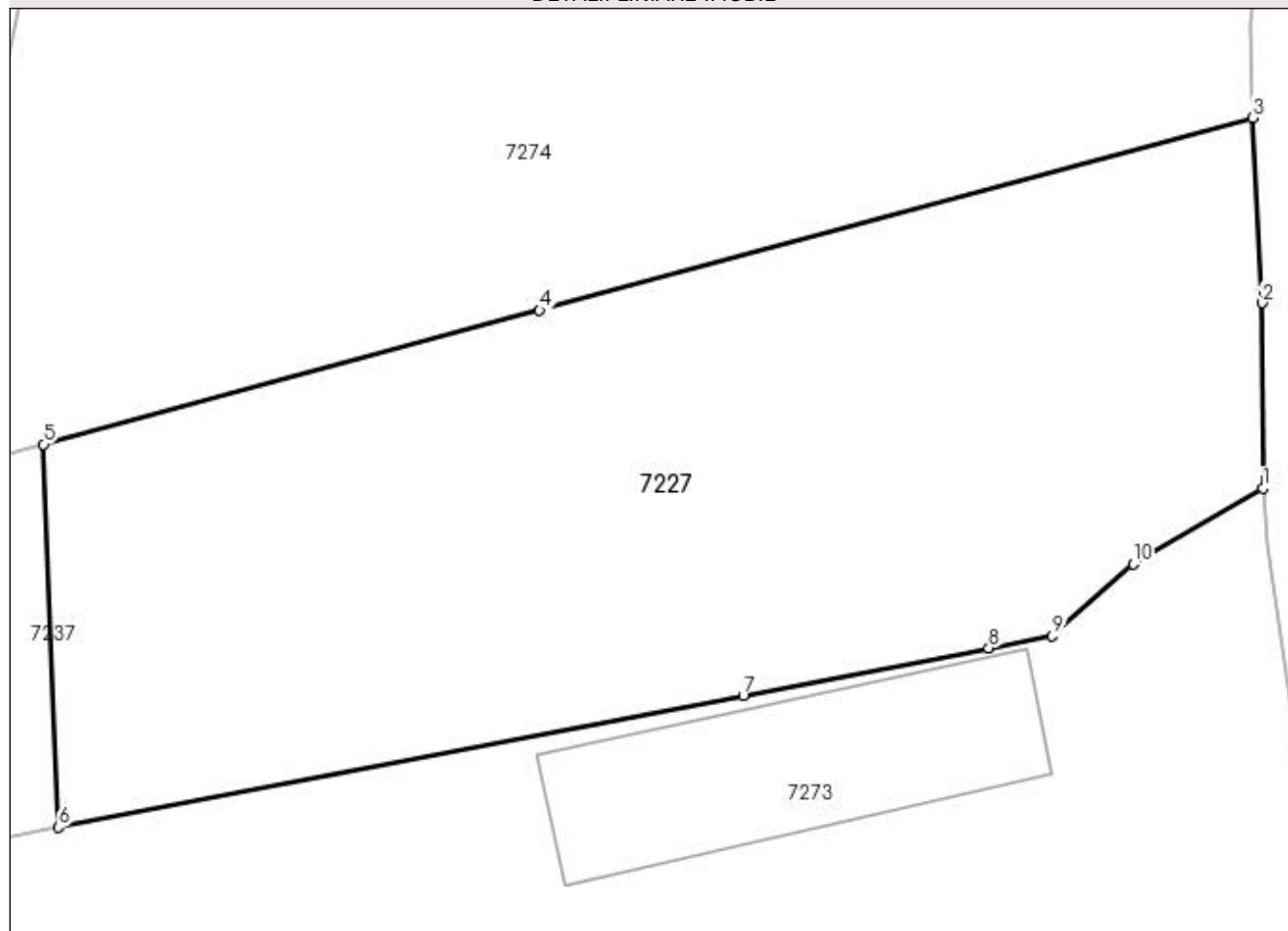
## Anexa Nr. 1 La Partea I

## Teren

Nr cadastral	Suprafața (mp)*	Observații / Referințe
	533	

\* Suprafața este determinată în planul de proiecție Stereo 70.

## DETALII LINIARE IMOBIL



## Date referitoare la teren

Crt	Categorie folosință	Intravilan	Suprafața (mp)	Tarla	Parcelă	Nr. topo	Observații / Referințe
1	arabil	DA	533	12	270	-	

## Lungime Segmente

1) Valorile lungimilor segmentelor sunt obținute din proiecție în plan.

Punct început	X / Y	Punct sfârșit	X / Y	Lungime segment (** (m)
1	432.868,356 300.874,447	2	432.868,339 300.880,434	5.987
2	432.868,339 300.880,434	3	432.868,015 300.886,406	5.981
3	432.868,015 300.886,406	4	432.844,994 300.880,191	23.845
4	432.844,994 300.880,191	5	432.828,971 300.875,866	16.596
5	432.828,971 300.875,866	6	432.829,452 300.863,497	12.378

Punct început	X / Y	Punct sfârșit	X / Y	Lungime segment (** (m)
6	432.829,452 300.863,497	7	432.851,571 300.867,763	22.527
7	432.851,571 300.867,763	8	432.859,503 300.869,293	8.078
8	432.859,503 300.869,293	9	432.861,56 300.869,689	2.095
9	432.861,56 300.869,689	10	432.864,173 300.872,002	3.49
10	432.864,173 300.872,002	1	432.868,356 300.874,447	4.845

\*\* Lungimile segmentelor sunt determinate în planul de proiecție Stereo 70 și sunt rotunjite la 1 milimetru.

\*\*\* Distanța dintre puncte este formată din segmente cumulate ce sunt mai mici decât valoarea 1 milimetru.



**DATE DESPRE IMOBILUL NR. 7228**

Oficiul de Cadastru și Publicitate Imobiliară DOLJ  
Biroul de Cadastru și Publicitate Imobiliară Craiova

**A. Partea I. Descrierea imobilului**

TEREN Necunoscut

Adresa: Loc. Teslui, Jud. Dolj, T20 P585

Nr. Crt	Nr cadastral Nr. topografic	Suprafața* (mp)	Observații / Referințe
A1		760	Sector cadastral:24 Teren neimprejmuit; Conform PUG aprobat prin HCL 28/2015, suprafata intravilan = 347mp, suprafata extravilan = 413mp.

**B. Partea II. Proprietari și acte**

Inscrieri privitoare la dreptul de proprietate și alte drepturi reale	Referințe
/	
Act Administrativ nr. TDP 225-2192, din 22/11/1993 emis de CJSDPAT DOLJ;	
B1	A1
Intabulare, drept de PROPRIETATE, dobandit prin Reconstituire, cota actuala 1/1, cota initiala 1/1 1) TRĂȘCĂ ELENA, LIPSA CNP	

**C. Partea III. SARCINI .**

Inscrieri privind dezmembramintele dreptului de proprietate, drepturi reale de garanție și sarcini	Referințe
NU SUNT	

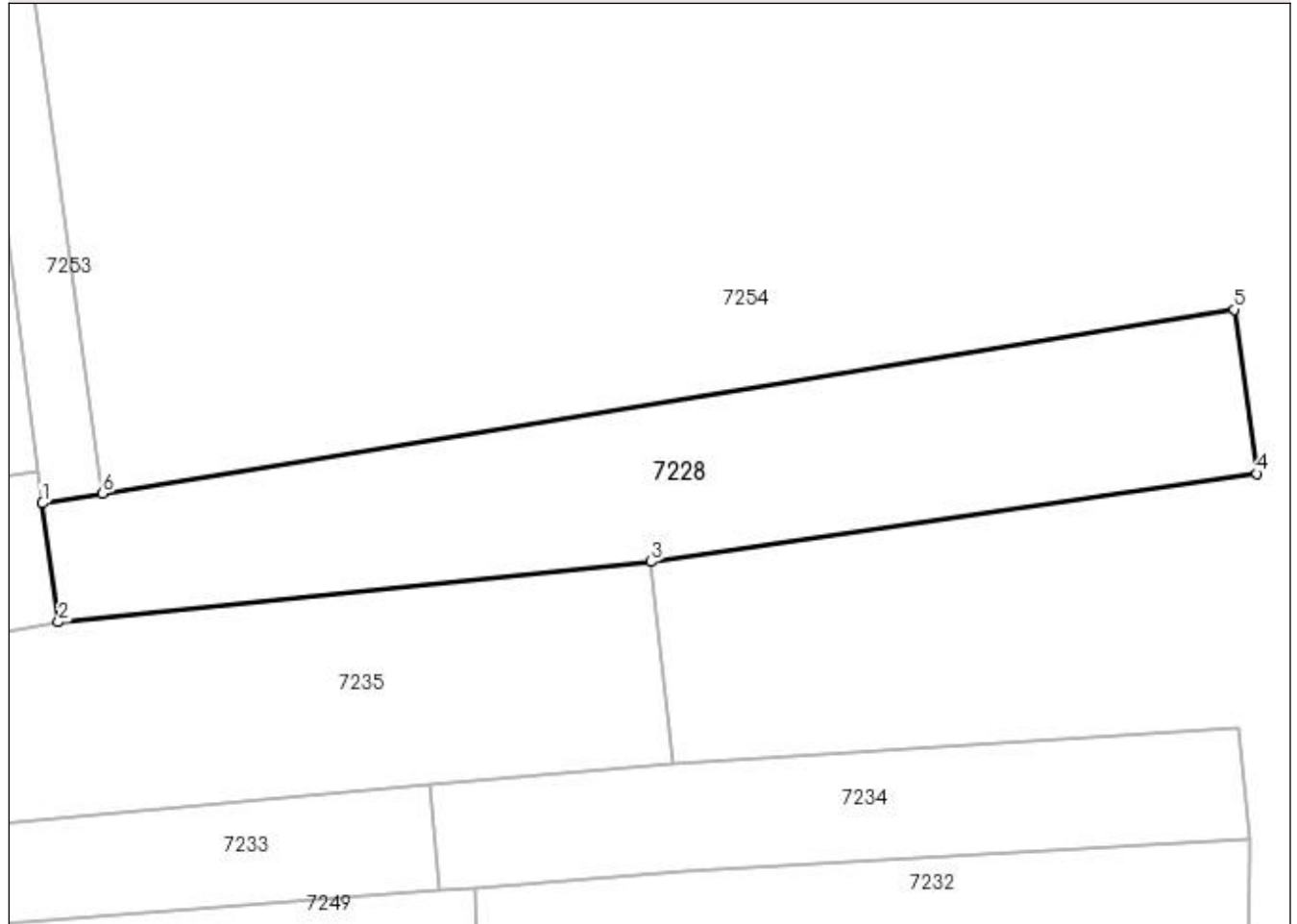
## Anexa Nr. 1 La Partea I

## Teren

Nr cadastral	Suprafața (mp)*	Observații / Referințe
	760	Conform PUG aprobat prin HCL 28/2015, suprafața intravilan = 347mp, suprafața extravilan = 413mp.

\* Suprafața este determinată în planul de proiecție Stereo 70.

## DETALII LINIARE IMOBIL



## Date referitoare la teren

Crt	Categorie folosință	Intra vilan	Suprafața (mp)	Tarla	Parcelă	Nr. topo	Observații / Referințe
1	vie	DA	347	20	585	-	
2	vie	NU	413	20	585	-	

## Lungime Segmente

1) Valorile lungimilor segmentelor sunt obținute din proiecție în plan.

Punct început	X / Y	Punct sfârșit	X / Y	Lungime segment (** (m)
1	432.662,794 300.848,807	2	432.663,83 300.841,091	7.785
2	432.663,83 300.841,091	3	432.702,356 300.845,016	38.725
3	432.702,356 300.845,016	4	432.741,674 300.850,727	39.731
4	432.741,674 300.850,727	5	432.740,242 300.861,388	10.757

Punct început	X / Y	Punct sfârșit	X / Y	Lungime segment (** (m)
5	432.740,242 300.861,388	6	432.666,701 300.849,442	74.505
6	432.666,701 300.849,442	1	432.662,794 300.848,807	3.958

\*\* Lungimile segmentelor sunt determinate în planul de proiecție Stereo 70 și sunt rotunjite la 1 milimetru.

\*\*\* Distanța dintre puncte este formată din segmente cumulate ce sunt mai mici decât valoarea 1 milimetru.





**DATE DESPRE IMOBILUL NR. 7229**

Oficiul de Cadastru și Publicitate Imobiliară DOLJ  
Biroul de Cadastru și Publicitate Imobiliară Craiova

**A. Partea I. Descrierea imobilului**

TEREN Necunoscut

Nr. CF vechi:39  
Nr. cadastral vechi:39

Adresa: Loc. Teslui, Jud. Dolj, T 21, P 611/1

Nr. Crt	Nr cadastral Nr. topografic	Suprafața* (mp)	Observații / Referințe
A1	31719	1.538	Sector cadastral:24 Teren neimprejmuit; Conform PUG aprobat prin HCL 28/2015, suprafata intravilan =633mp, suprafata extravilan = 905mp.

**B. Partea II. Proprietari și acte**

Inscrieri privitoare la dreptul de proprietate și alte drepturi reale		Referințe
<b>9037 / 17/05/2005</b>		
Act Notarial nr. 2867/2005, din 16/05/2005 emis de NP Cernobai Claudiu Emil;		
B1	Intabulare, drept de PROPRIETATE, dobandit prin Conventie, cota actuala 1/2, cota initiala 1/1 1) LACATUS RODICA, LIPSA CNP <i>OBSERVATII: (provenita din conversia CF 39)</i>	A1
<b>189138 / 06/10/2022</b>		
Act Notarial nr. Certificat de moștenitor nr. 282, din 04/10/2022 emis de NP Defta Florentin Leonard;		
B3	Intabulare, drept de PROPRIETATE, dobandit prin Succesiune, cota actuala 1/4, cota initiala 1/4 1) LĂCĂTUȘ RODICA	A1
B4	Intabulare, drept de PROPRIETATE, dobandit prin Succesiune, cota actuala 1/4, cota initiala 1/4 1) LACATUS FLORINA	A1

**C. Partea III. SARCINI .**

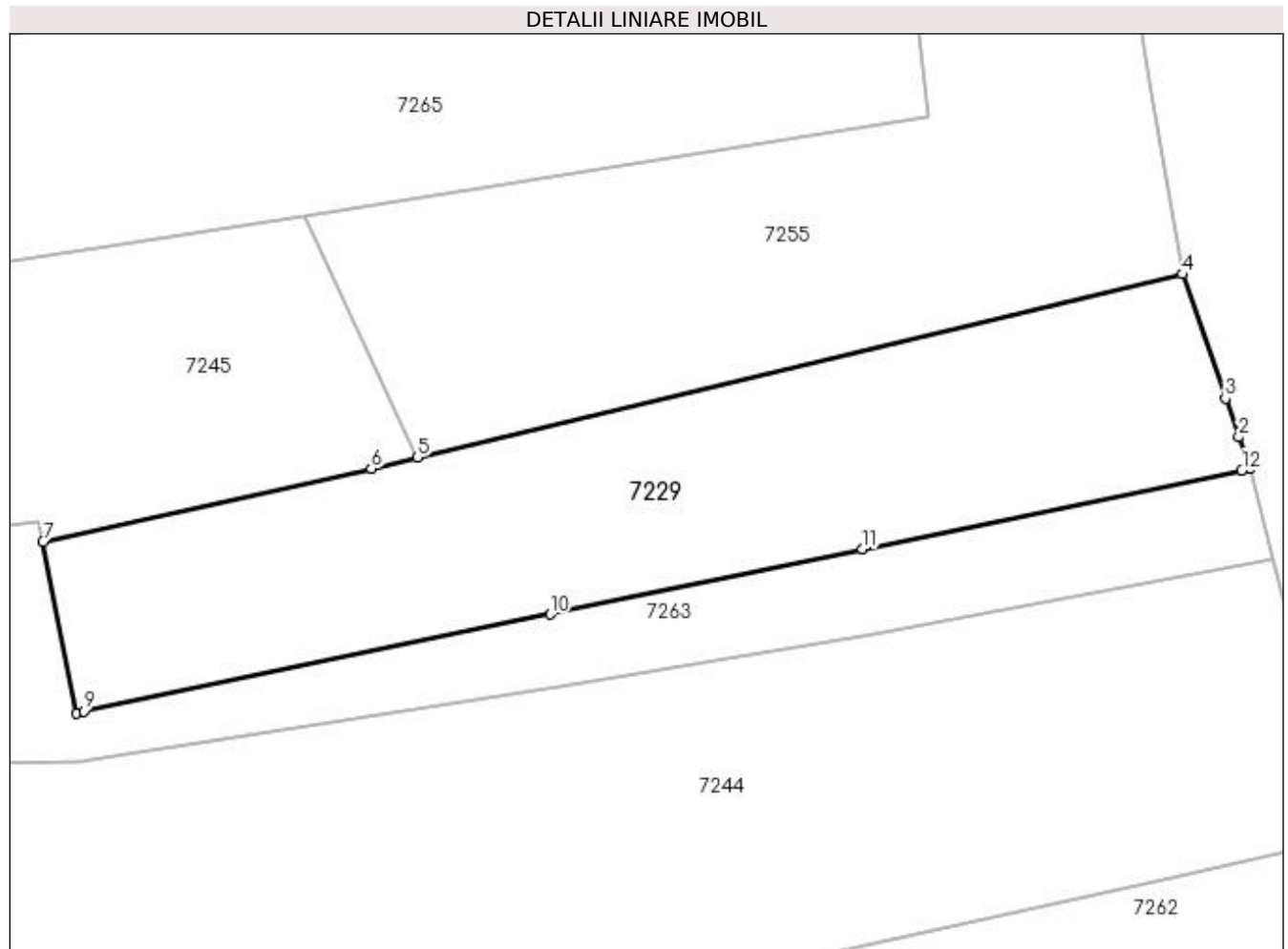
Inscrieri privind dezmembramintele dreptului de proprietate, drepturi reale de garanție și sarcini	Referințe
NU SUNT	

## Anexa Nr. 1 La Partea I

## Teren

Nr cadastral	Suprafața (mp)*	Observații / Referințe
31719	1.538	Conform PUG aprobat prin HCL 28/2015, suprafața intravilan = 633mp, suprafața extravilan = 905mp.

\* Suprafața este determinată în planul de proiecție Stereo 70.



## Date referitoare la teren

Crt	Categorie folosință	Intra vilan	Suprafața (mp)	Tarla	Parcelă	Nr. topo	Observații / Referințe
1	arabil	DA	633	21	611/1	-	
2	arabil	NU	905	21	611/1	-	

## Lungime Segmente

1) Valorile lungimilor segmentelor sunt obținute din proiecție în plan.

Punct început	X / Y	Punct sfârșit	X / Y	Lungime segment (** (m)
1	432.742,22 301.012,337	2	432.741,301 301.014,989	2.807
2	432.741,301 301.014,989	3	432.740,193 301.018,188	3.385
3	432.740,193 301.018,188	4	432.736,609 301.028,534	10.949
4	432.736,609 301.028,534	5	432.672,939 301.013,278	65.472

Punct început	X / Y	Punct sfârșit	X / Y	Lungime segment (** (m)
5	432.672,939 301.013,278	6	432.669,105 301.012,359	3.943
6	432.669,105 301.012,359	7	432.641,794 301.006,274	27.981
7	432.641,794 301.006,274	8	432.644,555 300.992,04	14.499
8	432.644,555 300.992,04	9	432.645,176 300.992,169	0.634
9	432.645,176 300.992,169	10	432.683,992 301.000,236	39.645
10	432.683,992 301.000,236	11	432.709,996 301.005,64	26.56
11	432.709,996 301.005,64	12	432.741,576 301.012,203	32.255
12	432.741,576 301.012,203	1	432.742,22 301.012,337	0.658

\*\* Lungimile segmentelor sunt determinate în planul de proiecție Stereo 70 și sunt rotunjite la 1 milimetru.

\*\*\* Distanța dintre puncte este formată din segmente cumulate ce sunt mai mici decât valoarea 1 milimetru.



**DATE DESPRE IMOBILUL NR. 7231**

Oficiul de Cadastru și Publicitate Imobiliară DOLJ  
Biroul de Cadastru și Publicitate Imobiliară Craiova

**A. Partea I. Descrierea imobilului**

TEREN Necunoscut

Adresa: Loc. Teslui, Jud. Dolj, T21 P627

Nr. Crt	Nr cadastral Nr. topografic	Suprafața* (mp)	Observații / Referințe
A1		2.168	Sector cadastral:24 Teren imprejmuit; Conform PUG aprobat prin HCL 28/2015, suprafata intravilan =1594 mp, suprafata extravilan =574 mp.

**Construcții**

Crt	Nr cadastral Nr. topografic	Adresa	Observații / Referințe
A1.1		Loc. Teslui, Jud. Dolj, T21 P627	Nr. niveluri:1; S. construita la sol:69 mp;

**B. Partea II. Proprietari și acte**

Inscrieri privitoare la dreptul de proprietate și alte drepturi reale		Referințe
/		
Act Administrativ nr. TDP 1603, din 21/04/2004 emis de CJSDPAT DOLJ;		
B1	Intabulare, drept de PROPRIETATE, dobandit prin Reconstituire, cota actuala 1/1, cota initiala 1/1 1) GEORGESCU MARIN, LIPSA CNP 2) GEORGESCU AURELIAN, LIPSA CNP	A1
Act Normativ nr. Legea 7, din 13/03/1996 emis de PARLAMENTUL ROMÂNIEI;		
B2	Intabulare, drept de PROPRIETATE, dobandit prin Lege, cota actuala 1/1, cota initiala 1/1 1) GEORGESCU MARIN, LIPSA CNP 2) GEORGESCU AURELIAN, LIPSA CNP	A1.1

**C. Partea III. SARCINI .**

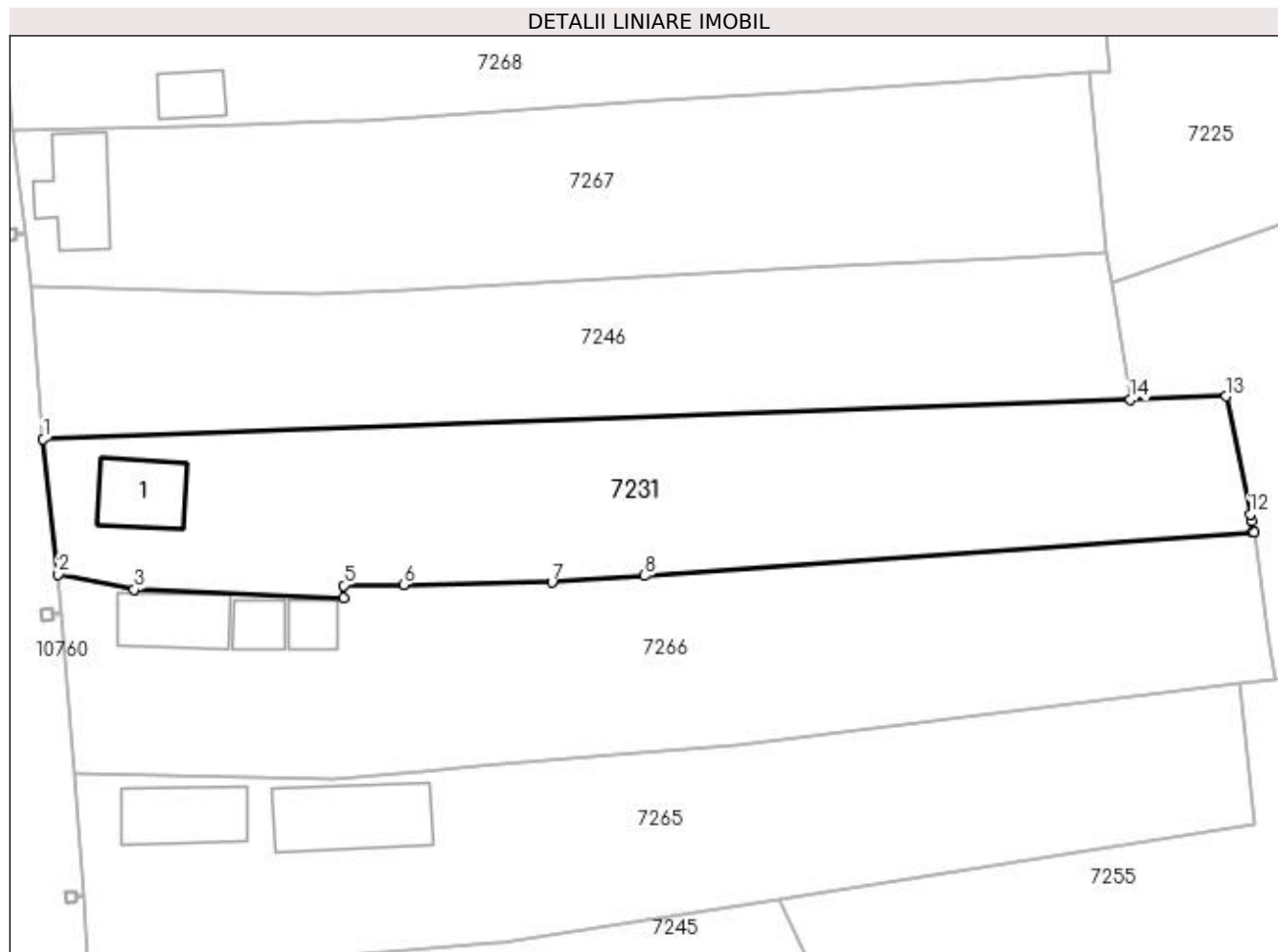
Inscrieri privind dezmembramintele dreptului de proprietate, drepturi reale de garanție și sarcini	Referințe
NU SUNT	

## Anexa Nr. 1 La Partea I

## Teren

Nr cadastral	Suprafața (mp)*	Observații / Referințe
	2.168	Conform PUG aprobat prin HCL 28/2015, suprafata intravilan =1594 mp, suprafata extravilan =574 mp.

\* Suprafața este determinată în planul de proiecție Stereo 70.



## Date referitoare la teren

Crt	Categorie folosință	Intra vilan	Suprafața (mp)	Tarla	Parcelă	Nr. topo	Observații / Referințe
1	arabil	DA	1.594	21	627	-	
2	arabil	NU	574	21	627	-	

## Date referitoare la construcții

Crt	Număr	Destinație construcție	Supraf. (mp)	Situație juridică	Observații / Referințe
A1.1		construcții de locuințe	69	Cu acte	Nr. niveluri:1; S. construita la sol:69 mp;

## Lungime Segmente

1) Valorile lungimilor segmentelor sunt obținute din proiecție în plan.

Punct început	X / Y	Punct sfârșit	X / Y	Lungime segment (** (m)
1	432.583,219 301.083,564	2	432.584,859 301.068,819	14.836
2	432.584,859 301.068,819	3	432.593,147 301.067,184	8.448
3	432.593,147 301.067,184	4	432.616,005 301.066,276	22.876

Punct început	X / Y	Punct sfârșit	X / Y	Lungime segment (** (m)
4	432.616,005 301.066,276	5	432.616,03 301.067,608	1.332
5	432.616,03 301.067,608	6	432.622,574 301.067,702	6.545
6	432.622,574 301.067,702	7	432.638,754 301.067,935	16.182
7	432.638,754 301.067,935	8	432.648,877 301.068,655	10.149
8	432.648,877 301.068,655	9	432.715,265 301.073,379	66.556
9	432.715,265 301.073,379	10	432.715,405 301.073,389	0.14
10	432.715,405 301.073,389	11	432.715,135 301.074,693	1.332
11	432.715,135 301.074,693	12	432.714,986 301.075,412	0.734
12	432.714,986 301.075,412	13	432.712,327 301.088,245	13.106
13	432.712,327 301.088,245	14	432.701,911 301.087,867	10.423
14	432.701,911 301.087,867	1	432.583,219 301.083,564	118.77

\*\* Lungimile segmentelor sunt determinate în planul de proiecție Stereo 70 și sunt rotunjite la 1 milimetru.

\*\*\* Distanța dintre puncte este formată din segmente cumulate ce sunt mai mici decât valoarea 1 milimetru.





**DATE DESPRE IMOBILUL NR. 7232**

Oficiul de Cadastru și Publicitate Imobiliară DOLJ  
Biroul de Cadastru și Publicitate Imobiliară Craiova

**A. Partea I. Descrierea imobilului**

TEREN Necunoscut

Adresa: Loc. Teslui, Jud. Dolj, T20 P581

Nr. Crt	Nr cadastral Nr. topografic	Suprafața* (mp)	Observații / Referințe
A1		612	Sector cadastral:24 Teren neimprejmuit; Conform PUG aprobat prin HCL 28/2015, suprafata intravilan = 170 mp, suprafata extravilan =442 mp.

**B. Partea II. Proprietari și acte**

Inscrieri privitoare la dreptul de proprietate și alte drepturi reale	Referințe
/	
Act Administrativ nr. TDP 20080, din 22/06/2017 emis de CJSDPAT DOLJ;	
B1	A1
Intabulare, drept de PROPRIETATE, dobandit prin Reconstituire, cota actuala 1/1, cota initiala 1/1 1) NICOLCEA CONSTANTIN, LIPSA CNP	

**C. Partea III. SARCINI .**

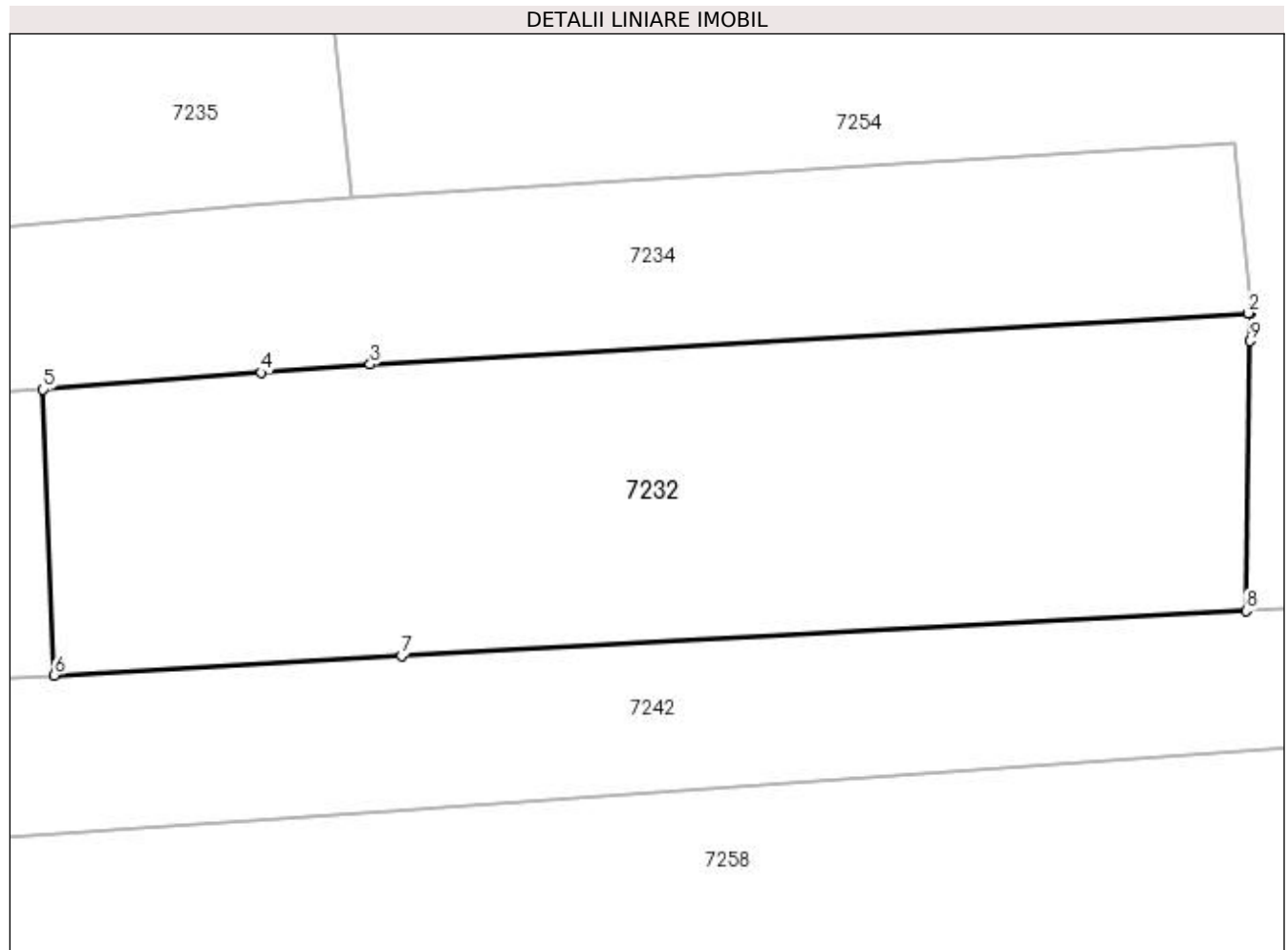
Inscrieri privind dezmembramintele dreptului de proprietate, drepturi reale de garanție și sarcini	Referințe
NU SUNT	

## Anexa Nr. 1 La Partea I

## Teren

Nr cadastral	Suprafața (mp)*	Observații / Referințe
	612	Conform PUG aprobat prin HCL 28/2015, suprafața intravilan = 170 mp, suprafața extravilan = 442 mp.

\* Suprafața este determinată în planul de proiecție Stereo 70.



## Date referitoare la teren

Crt	Categorie folosință	Intra vilan	Suprafața (mp)	Tarla	Parcelă	Nr. topo	Observații / Referințe
1	vie	DA	170	20	581	-	
2	vie	NU	442	20	581	-	

## Lungime Segmente

1) Valorile lungimilor segmentelor sunt obținute din proiecție în plan.

Punct început	X / Y	Punct sfârșit	X / Y	Lungime segment (** (m)
1	432.741,222 300.827,046	2	432.741,106 300.827,039	0.116
2	432.741,106 300.827,039	3	432.704,515 300.824,906	36.653
3	432.704,515 300.824,906	4	432.699,982 300.824,558	4.546
4	432.699,982 300.824,558	5	432.690,881 300.823,859	9.128

Punct început	X / Y	Punct sfârșit	X / Y	Lungime segment (** (m)
5	432.690,881 300.823,859	6	432.691,354 300.811,959	11.909
6	432.691,354 300.811,959	7	432.705,818 300.812,77	14.487
7	432.705,818 300.812,77	8	432.741,034 300.814,639	35.266
8	432.741,034 300.814,639	9	432.741,204 300.825,877	11.239
9	432.741,204 300.825,877	1	432.741,222 300.827,046	1.169

\*\* Lungimile segmentelor sunt determinate în planul de proiecție Stereo 70 și sunt rotunjite la 1 milimetru.

\*\*\* Distanța dintre puncte este formată din segmente cumulate ce sunt mai mici decât valoarea 1 milimetru.



**DATE DESPRE IMOBILUL NR. 7233**

Oficiul de Cadastru și Publicitate Imobiliară DOLJ  
Biroul de Cadastru și Publicitate Imobiliară Craiova

**A. Partea I. Descrierea imobilului**

TEREN Intravilan

Adresa: Loc. Teslui, Jud. Dolj, T20 P575

Nr. Crt	Nr cadastral Nr. topografic	Suprafața* (mp)	Observații / Referințe
A1		459	Sector cadastral:24 Teren neimprejmuit;

**B. Partea II. Proprietari și acte**

Inscrieri privitoare la dreptul de proprietate și alte drepturi reale	Referințe
/	
Act Administrativ nr. TDP 255-2192, din 26/11/1993 emis de CJSDPAT DOLJ (Defunct conform certificat de deces serie DM , nr. 594397, data 11.07.2000);	
B1	A1
Intabulare, drept de PROPRIETATE, dobandit prin Reconstituire, cota actuala 1/1, cota initiala 1/1 1) PĂTRUȚ DUMITRU, LIPSA CNP DEFUNCT:Da	

**C. Partea III. SARCINI .**

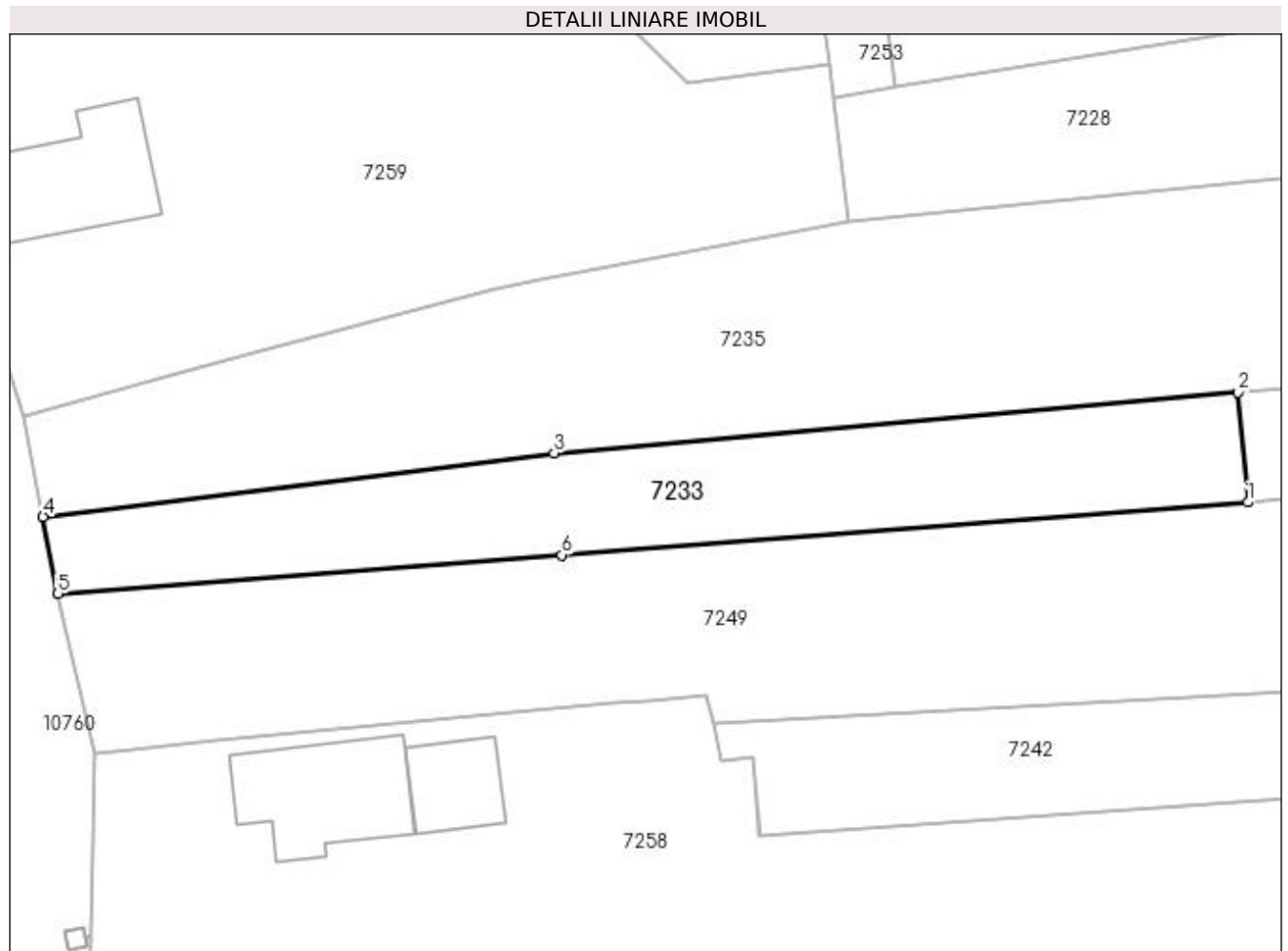
Inscrieri privind dezmembramentele dreptului de proprietate, drepturi reale de garanție și sarcini	Referințe
NU SUNT	

## Anexa Nr. 1 La Partea I

## Teren

Nr cadastral	Suprafața (mp)*	Observații / Referințe
	459	

\* Suprafața este determinată în planul de proiecție Stereo 70.



## Date referitoare la teren

Crt	Categorie folosință	Intravilan	Suprafața (mp)	Tarla	Parcelă	Nr. topo	Observații / Referințe
1	arabil	DA	459	20	575	-	

## Lungime Segmente

1) Valorile lungimilor segmentelor sunt obținute din proiecție în plan.

Punct început	X / Y	Punct sfârșit	X / Y	Lungime segment (** (m)
1	432.688,619 300.823,685	2	432.688,02 300.830,5	6.841
2	432.688,02 300.830,5	3	432.645,485 300.826,734	42.701
3	432.645,485 300.826,734	4	432.613,699 300.822,774	32.032
4	432.613,699 300.822,774	5	432.614,621 300.818,004	4.858
5	432.614,621 300.818,004	6	432.645,976 300.820,411	31.447

Punct început	X / Y	Punct sfârșit	X / Y	Lungime segment (** (m)
6	432.645,976 300.820,411	1	432.688,619 300.823,685	42.768

\*\* Lungimile segmentelor sunt determinate în planul de proiecție Stereo 70 și sunt rotunjite la 1 milimetru.

\*\*\* Distanța dintre puncte este formată din segmente cumulate ce sunt mai mici decât valoarea 1 milimetru.





**DATE DESPRE IMOBILUL NR. 7234**

Oficiul de Cadastru și Publicitate Imobiliară DOLJ  
Biroul de Cadastru și Publicitate Imobiliară Craiova

**A. Partea I. Descrierea imobilului**

TEREN Necunoscut

Adresa: Loc. Teslui, Jud. Dolj, T20 P582

Nr. Crt	Nr cadastral Nr. topografic	Suprafața* (mp)	Observații / Referințe
A1		370	Sector cadastral:24 Teren neimprejmuit; Conform PUG aprobat prin HCL 28/2015, suprafata intravilan = 110mp, suprafata extravilan = 260mp.

**B. Partea II. Proprietari și acte**

Inscrieri privitoare la dreptul de proprietate și alte drepturi reale	Referințe
/	
Act Administrativ nr. TDP 999-59538, din 14/03/1995 emis de CJSDPAT DOLJ;	
B1	A1
Intabulare, drept de PROPRIETATE, dobandit prin Reconstituire, cota actuala 1/1, cota initiala 1/1 1) MARINOIU EMIL, LIPSA CNP	

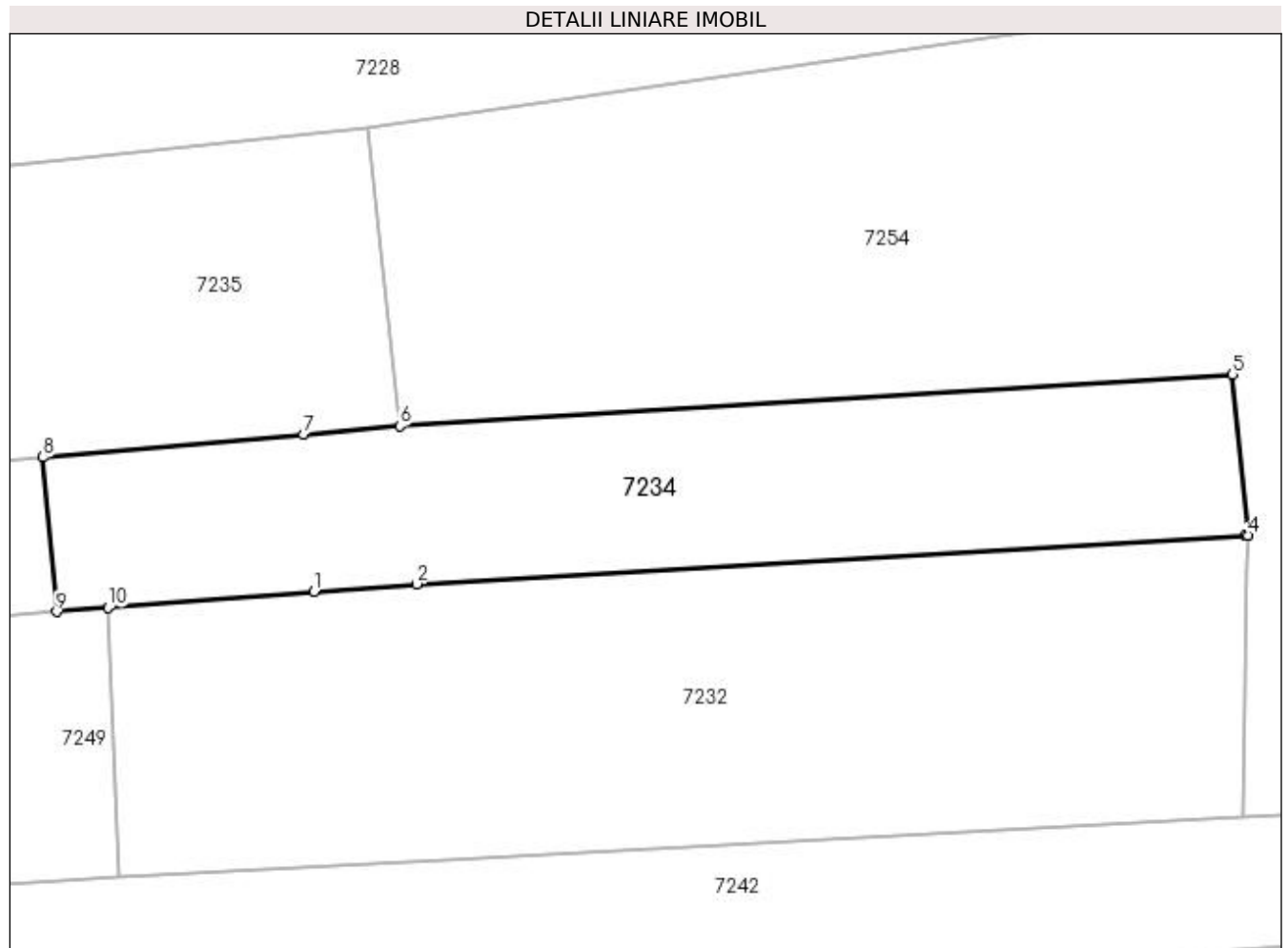
**C. Partea III. SARCINI .**

Inscrieri privind dezmembramintele dreptului de proprietate, drepturi reale de garanție și sarcini	Referințe
NU SUNT	

**Anexa Nr. 1 La Partea I****Teren**

Nr cadastral	Suprafața (mp)*	Observații / Referințe
	370	Conform PUG aprobat prin HCL 28/2015, suprafața intravilan = 110mp, suprafața extravilan = 260mp.

\* Suprafața este determinată în planul de proiecție Stereo 70.

**Date referitoare la teren**

Crt	Categorie folosință	Intra vilan	Suprafața (mp)	Tarla	Parcelă	Nr. topo	Observații / Referințe
1	vie	DA	110	20	582	-	
2	vie	NU	260	20	582	-	

**Lungime Segmente**

1) Valorile lungimilor segmentelor sunt obținute din proiecție în plan.

Punct început	X / Y	Punct sfârșit	X / Y	Lungime segment (** (m)
1	432.699,982 300.824,558	2	432.704,515 300.824,906	4.546
2	432.704,515 300.824,906	3	432.741,106 300.827,039	36.653
3	432.741,106 300.827,039	4	432.741,222 300.827,046	0.116
4	432.741,222 300.827,046	5	432.740,549 300.834,155	7.141

Punct început	X / Y	Punct sfârșit	X / Y	Lungime segment (** (m)
5	432.740,549 300.834,155	6	432.703,768 300.831,868	36.852
6	432.703,768 300.831,868	7	432.699,518 300.831,518	4.264
7	432.699,518 300.831,518	8	432.688,02 300.830,5	11.543
8	432.688,02 300.830,5	9	432.688,619 300.823,685	6.841
9	432.688,619 300.823,685	10	432.690,881 300.823,859	2.269
10	432.690,881 300.823,859	1	432.699,982 300.824,558	9.128

\*\* Lungimile segmentelor sunt determinate în planul de proiecție Stereo 70 și sunt rotunjite la 1 milimetru.

\*\*\* Distanța dintre puncte este formată din segmente cumulate ce sunt mai mici decât valoarea 1 milimetru.



**DATE DESPRE IMOBILUL NR. 7235**

Oficiul de Cadastru și Publicitate Imobiliară DOLJ  
Biroul de Cadastru și Publicitate Imobiliară Craiova

**A. Partea I. Descrierea imobilului**

TEREN Intravilan

Adresa: Loc. Teslui, Jud. Dolj, T20 P583

Nr. Crt	Nr cadastral Nr. topografic	Suprafața* (mp)	Observații / Referințe
A1		1.014	Sector cadastral:24 Teren neimprejmuit;

**B. Partea II. Proprietari și acte**

Inscrieri privitoare la dreptul de proprietate și alte drepturi reale	Referințe
/	
Act Normativ nr. Legea 7, din 13/03/1996 emis de PARLAMENTUL ROMÂNIEI (art. 13 alin. 15);	
B1	Inscrierea provizorie, drept de PROPRIETATE, dobandit prin Lege, cota actuala 1/1, cota initiala 1/1
	1) NEIDENTIFICAT NEIDENTIFICAT, CIF:0000000000000

**C. Partea III. SARCINI .**

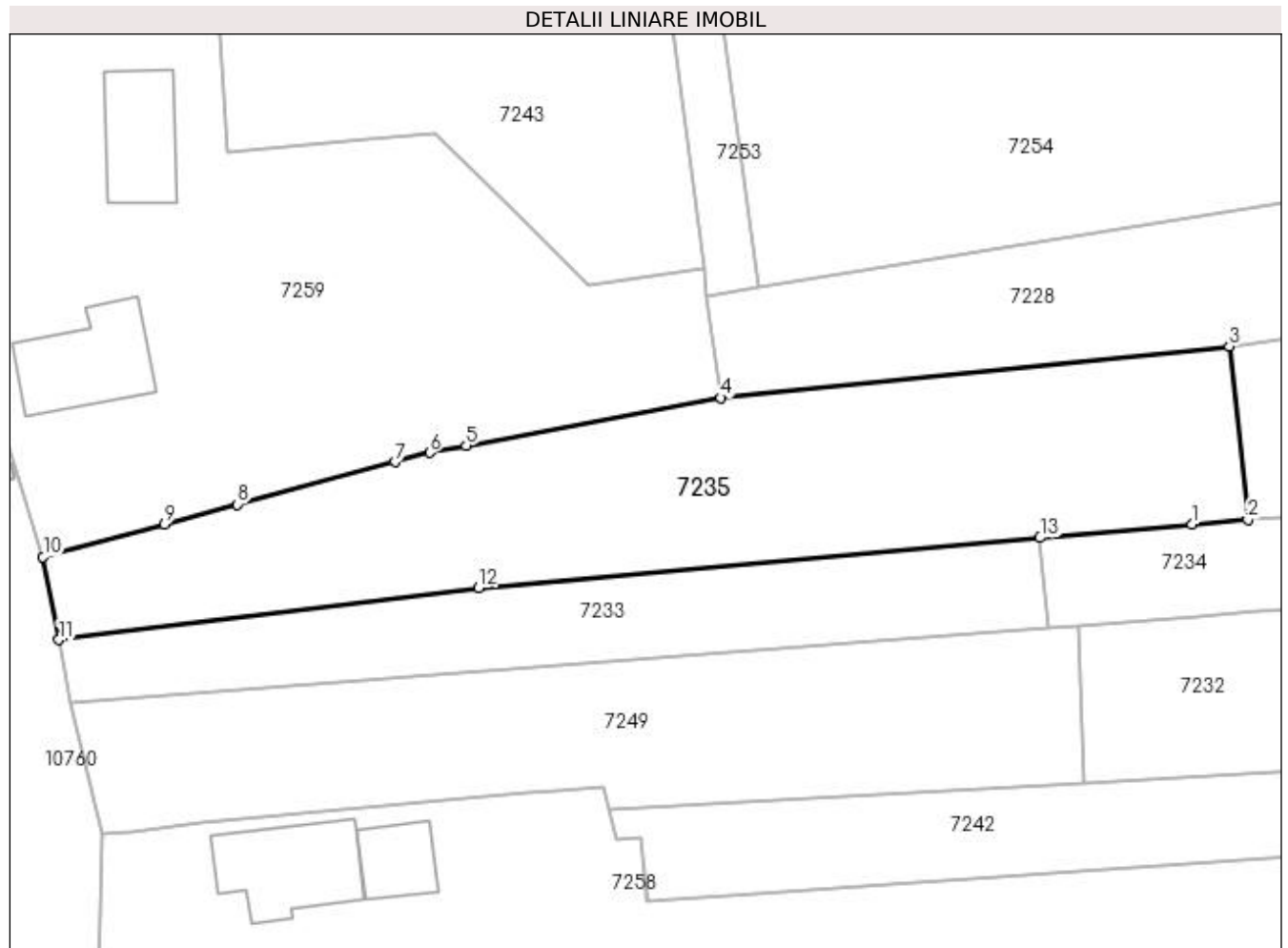
Inscrieri privind dezmembramintele dreptului de proprietate, drepturi reale de garanție și sarcini	Referințe
NU SUNT	

## Anexa Nr. 1 La Partea I

## Teren

Nr cadastral	Suprafața (mp)*	Observații / Referințe
	1.014	

\* Suprafața este determinată în planul de proiecție Stereo 70.



## Date referitoare la teren

Crt	Categorie folosință	Intra vilan	Suprafața (mp)	Tarla	Parcelă	Nr. topo	Observații / Referințe
1	arabil	DA	1.014	20	583	-	

## Lungime Segmente

1) Valorile lungimilor segmentelor sunt obținute din proiecție în plan.

Punct început	X / Y	Punct sfârșit	X / Y	Lungime segment (** (m)
1	432.699,518 300.831,518	2	432.703,768 300.831,868	4.264
2	432.703,768 300.831,868	3	432.702,356 300.845,016	13.224
3	432.702,356 300.845,016	4	432.663,83 300.841,091	38.725
4	432.663,83 300.841,091	5	432.644,542 300.837,479	19.623
5	432.644,542 300.837,479	6	432.641,784 300.836,963	2.806

Punct început	X / Y	Punct sfârșit	X / Y	Lungime segment (** (m)
6	432.641,784 300.836,963	7	432.639,15 300.836,253	2.728
7	432.639,15 300.836,253	8	432.627,228 300.833,042	12.347
8	432.627,228 300.833,042	9	432.621,675 300.831,547	5.751
9	432.621,675 300.831,547	10	432.612,482 300.829,07	9.521
10	432.612,482 300.829,07	11	432.613,699 300.822,774	6.413
11	432.613,699 300.822,774	12	432.645,485 300.826,734	32.032
12	432.645,485 300.826,734	13	432.688,02 300.830,5	42.701
13	432.688,02 300.830,5	1	432.699,518 300.831,518	11.543

\*\* Lungimile segmentelor sunt determinate în planul de proiecție Stereo 70 și sunt rotunjite la 1 milimetru.

\*\*\* Distanța dintre puncte este formată din segmente cumulate ce sunt mai mici decât valoarea 1 milimetru.





**DATE DESPRE IMOBILUL NR. 7236**

Oficiul de Cadastru și Publicitate Imobiliară DOLJ  
Biroul de Cadastru și Publicitate Imobiliară Craiova

**A. Partea I. Descrierea imobilului**

TEREN Intravilan

Adresa: Loc. Teslui, Jud. Dolj, T21 P649

Nr. Crt	Nr cadastral Nr. topografic	Suprafața* (mp)	Observații / Referințe
A1		1.243	Sector cadastral:24 Teren neimprejmuit;

**B. Partea II. Proprietari și acte**

Inscrieri privitoare la dreptul de proprietate și alte drepturi reale	Referințe
/	
Act Normativ nr. Legea 7, din 13/03/1996 emis de PARLAMENTUL ROMÂNIEI (art. 13 alin. 15);	
B1	Inscrierea provizorie, drept de PROPRIETATE, dobandit prin Lege, cota actuala 1/1, cota initiala 1/1
	1) NEIDENTIFICAT NEIDENTIFICAT, CIF:0000000000000

**C. Partea III. SARCINI .**

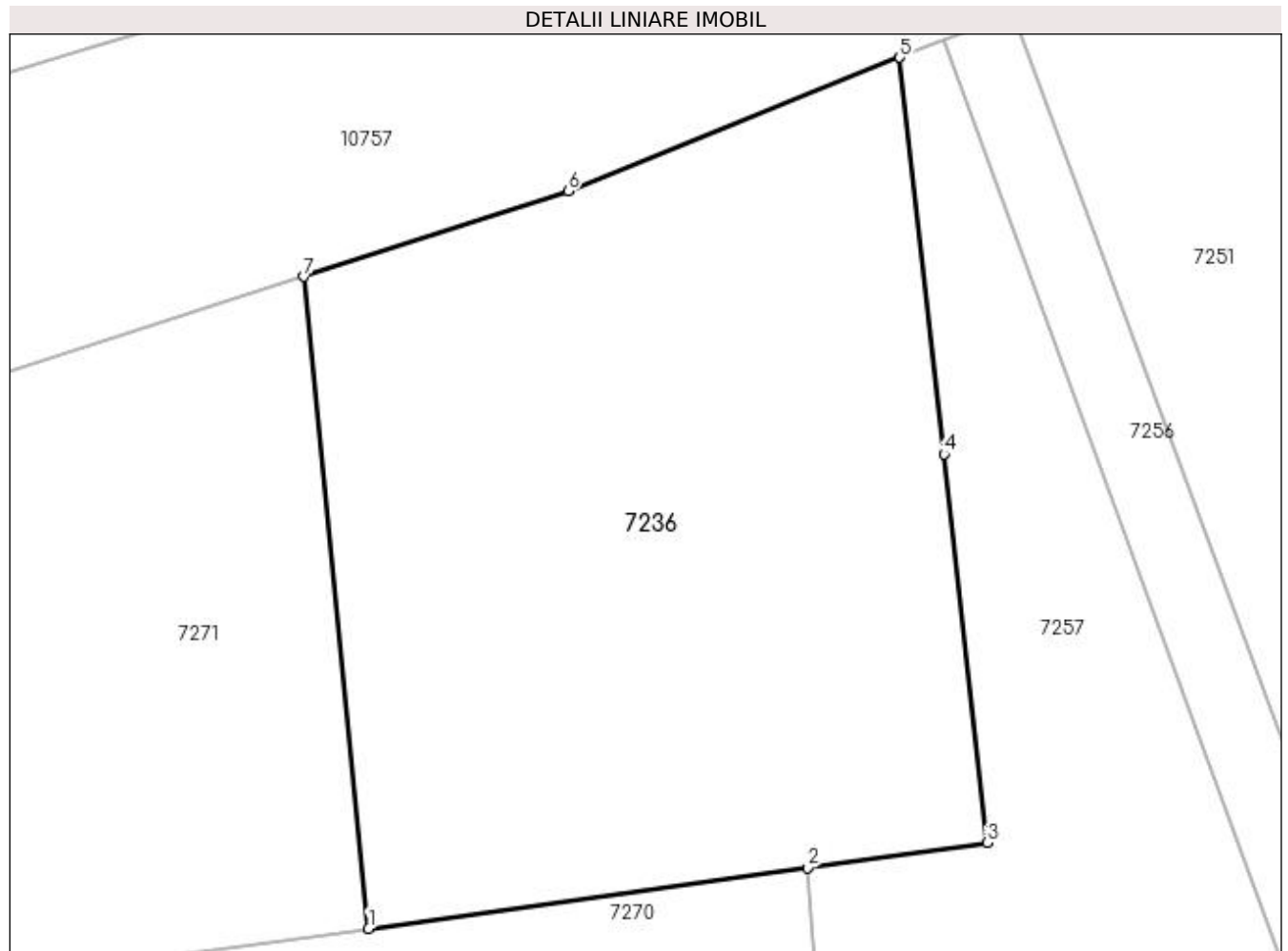
Inscrieri privind dezmembramintele dreptului de proprietate, drepturi reale de garanție și sarcini	Referințe
NU SUNT	

## Anexa Nr. 1 La Partea I

## Teren

Nr cadastral	Suprafața (mp)*	Observații / Referințe
	1.243	

\* Suprafața este determinată în planul de proiecție Stereo 70.



## Date referitoare la teren

Crt	Categorie folosință	Intra vilan	Suprafața (mp)	Tarla	Parcelă	Nr. topo	Observații / Referințe
1	arabil	DA	1.243	21	649	-	

## Lungime Segmente

1) Valorile lungimilor segmentelor sunt obținute din proiecție în plan.

Punct început	X / Y	Punct sfârșit	X / Y	Lungime segment (** (m)
1	432.665,762 301.185,441	2	432.688,987 301.188,66	23.447
2	432.688,987 301.188,66	3	432.698,481 301.189,976	9.585
3	432.698,481 301.189,976	4	432.696,209 301.210,521	20.67
4	432.696,209 301.210,521	5	432.693,869 301.231,491	21.1
5	432.693,869 301.231,491	6	432.676,318 301.224,421	18.921

Punct început	X / Y	Punct sfârșit	X / Y	Lungime segment (** (m)
6	432.676,318 301.224,421	7	432.662,343 301.219,912	14.684
7	432.662,343 301.219,912	1	432.665,762 301.185,441	34.64

\*\* Lungimile segmentelor sunt determinate în planul de proiecție Stereo 70 și sunt rotunjite la 1 milimetru.

\*\*\* Distanța dintre puncte este formată din segmente cumulate ce sunt mai mici decât valoarea 1 milimetru.



**DATE DESPRE IMOBILUL NR. 7237**

Oficiul de Cadastru și Publicitate Imobiliară DOLJ  
Biroul de Cadastru și Publicitate Imobiliară Craiova

**A. Partea I. Descrierea imobilului**

TEREN Intravilan

Adresa: Loc. Teslui, Jud. Dolj, T12 P726/1

Nr. Crt	Nr cadastral Nr. topografic	Suprafața* (mp)	Observații / Referințe
A1		5.110	Sector cadastral:24 Teren neimprejmuit;

**B. Partea II. Proprietari și acte**

Inscrieri privitoare la dreptul de proprietate și alte drepturi reale	Referințe
/	
Act Normativ nr. Legea 7, din 13/03/1996 emis de PARLAMENTUL ROMÂNIEI (art. 13 alin. 15);	
B1	Inscrierea provizorie, drept de PROPRIETATE, dobandit prin Lege, cota actuala 1/1, cota initiala 1/1
	1) NEIDENTIFICAT NEIDENTIFICAT, CIF:0000000000000

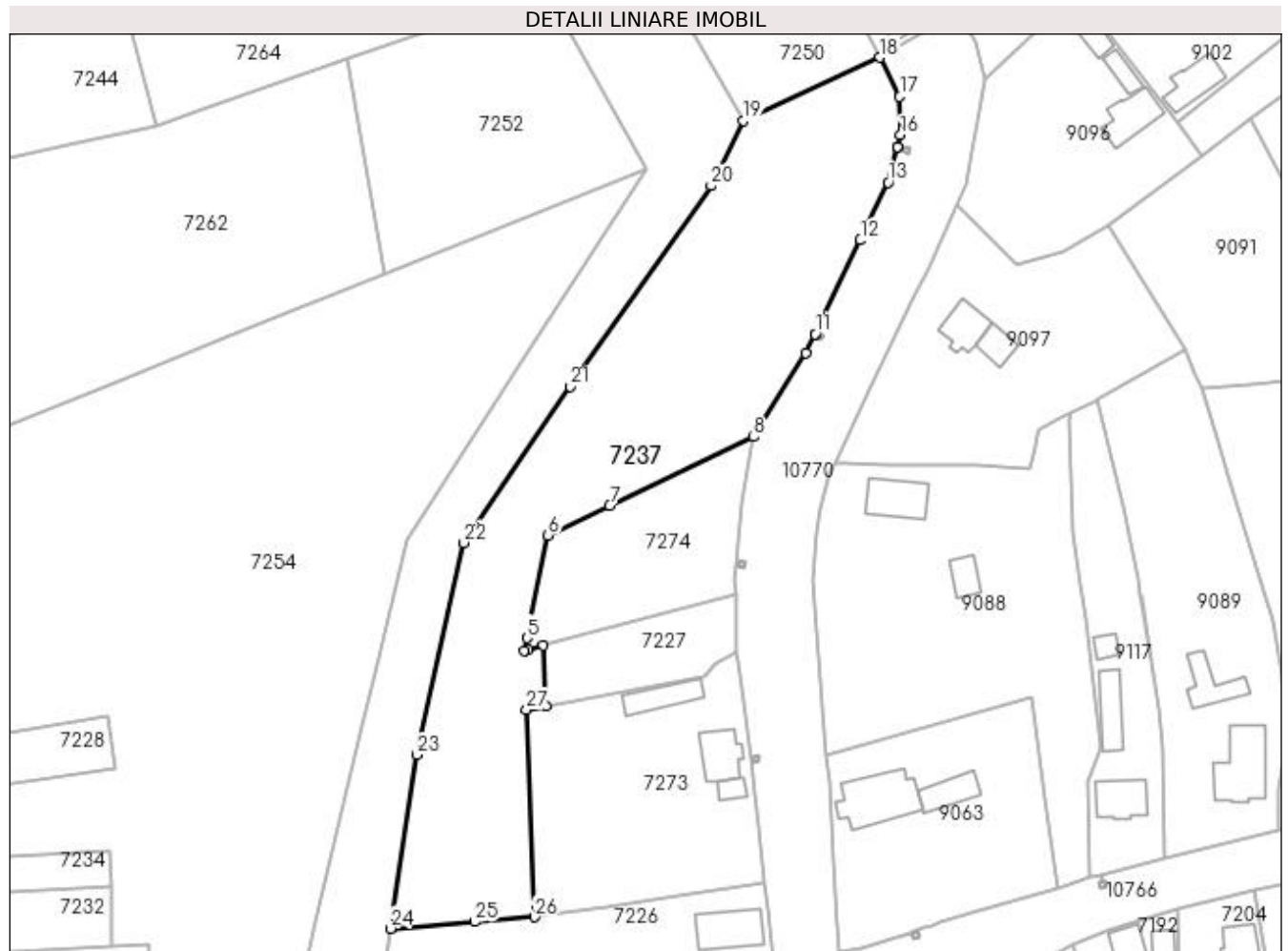
**C. Partea III. SARCINI .**

Inscrieri privind dezmembramintele dreptului de proprietate, drepturi reale de garanție și sarcini	Referințe
NU SUNT	

**Anexa Nr. 1 La Partea I****Teren**

Nr cadastral	Suprafața (mp)*	Observații / Referințe
	5.110	

\* Suprafața este determinată în planul de proiecție Stereo 70.

**Date referitoare la teren**

Crt	Categorie folosință	Intravilan	Suprafața (mp)	Tarla	Parcelă	Nr. topo	Observații / Referințe
1	pasune	DA	5.110	12	726/1	-	

**Lungime Segmente**

1) Valorile lungimilor segmentelor sunt obținute din proiecție în plan.

Punct început	X / Y	Punct sfârșit	X / Y	Lungime segment (** (m)
1	432.829,452 300.863,497	2	432.828,971 300.875,866	12.378
3	432.825,823 300.875,016	4	432.825,044 300.874,806	0.807
5	432.825,569 300.877,372	6	432.829,848 300.898,272	21.334
7	432.842,398 300.904,262	8	432.871,748 300.918,269	32.521
9	432.882,36 300.935,282	10	432.884,238 300.939,156	4.305

Punct început	X / Y	Punct sfârșit	X / Y	Lungime segment (** (m)
2	432.828,971 300.875,866	3	432.825,823 300.875,016	3.261
4	432.825,044 300.874,806	5	432.825,569 300.877,372	2.619
6	432.829,848 300.898,272	7	432.842,398 300.904,262	13.906
8	432.871,748 300.918,269	9	432.882,36 300.935,282	20.051
10	432.884,238 300.939,156	11	432.884,24 300.939,161	0.005

Punct început	X / Y	Punct sfârșit	X / Y	Lungime segment (** (m)
11	432.884,24 300.939,161	12	432.893,492 300.958,247	21.21
13	432.899,109 300.969,987	14	432.901,023 300.977,264	7.525
15	432.901,024 300.977,268	16	432.901,649 300.979,645	2.458
17	432.901,482 300.987,436	18	432.897,38 300.995,394	8.953
19	432.869,658 300.982,579	20	432.863,09 300.969,329	14.789
21	432.834,468 300.928,439	22	432.812,771 300.896,72	38.43
23	432.803,188 300.853,633	24	432.797,789 300.818,285	35.758
25	432.814,987 300.819,655	26	432.827,148 300.820,623	12.199
27	432.825,513 300.862,738	1	432.829,452 300.863,497	4.011

Punct început	X / Y	Punct sfârșit	X / Y	Lungime segment (** (m)
12	432.893,492 300.958,247	13	432.899,109 300.969,987	13.015
14	432.901,023 300.977,264	15	432.901,024 300.977,268	0.004
16	432.901,649 300.979,645	17	432.901,482 300.987,436	7.793
18	432.897,38 300.995,394	19	432.869,658 300.982,579	30.541
20	432.863,09 300.969,329	21	432.834,468 300.928,439	49.912
22	432.812,771 300.896,72	23	432.803,188 300.853,633	44.14
24	432.797,789 300.818,285	25	432.814,987 300.819,655	17.252
26	432.827,148 300.820,623	27	432.825,513 300.862,738	42.147

\*\* Lungimile segmentelor sunt determinate în planul de proiecție Stereo 70 și sunt rotunjite la 1 milimetru.

\*\*\* Distanța dintre puncte este formată din segmente cumulate ce sunt mai mici decât valoarea 1 milimetru.





**DATE DESPRE IMOBILUL NR. 7238**

Oficiul de Cadastru și Publicitate Imobiliară DOLJ  
Biroul de Cadastru și Publicitate Imobiliară Craiova

**A. Partea I. Descrierea imobilului**

TEREN Intravilan

Adresa: Loc. Teslui, Jud. Dolj, T23 P712

Nr. Crt	Nr cadastral Nr. topografic	Suprafața* (mp)	Observații / Referințe
A1		1.104	Sector cadastral:24 Teren imprejmuit;

**Construcții**

Crt	Nr cadastral Nr. topografic	Adresa	Observații / Referințe
A1.1		Loc. Teslui, Jud. Dolj, T23 P712	Nr. niveluri:1; S. construita la sol:136 mp;
A1.2		Loc. Teslui, Jud. Dolj, T23 P712	Nr. niveluri:1; S. construita la sol:104 mp;

**B. Partea II. Proprietari și acte**

Inscrieri privitoare la dreptul de proprietate și alte drepturi reale		Referințe
/		
Act Normativ nr. Legea 7, din 13/03/1996 emis de PARLAMENTUL ROMÂNIEI (art. 13 alin. 15);		
B1	Inscrierea provizorie, drept de PROPRIETATE, dobandit prin Lege, cota actuala 1/1, cota initiala 1/1 1) NEIDENTIFICAT NEIDENTIFICAT, CIF:00000000000000	A1, A1.1, A1.2

**C. Partea III. SARCINI .**

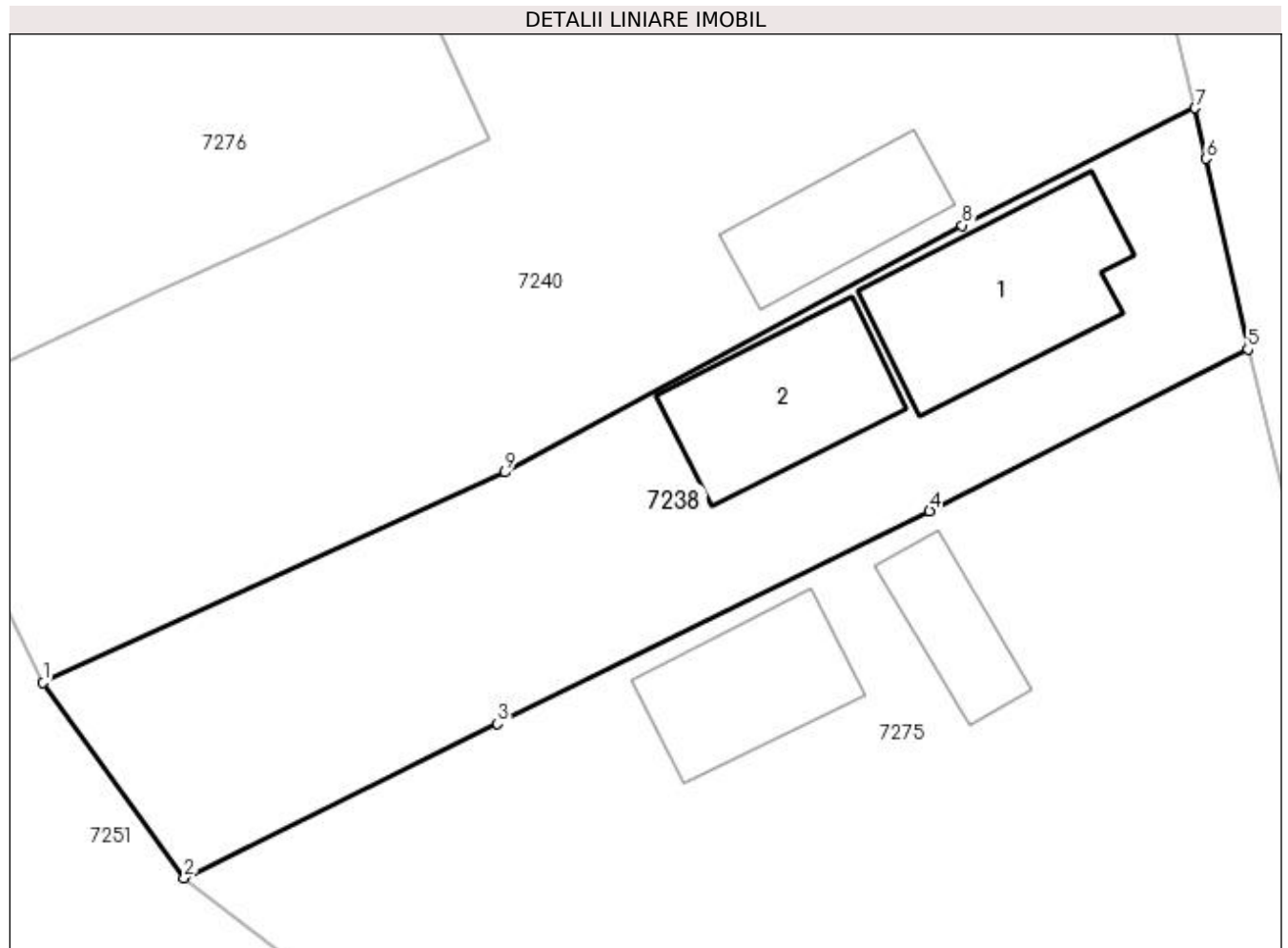
Inscrieri privind dezmembramintele dreptului de proprietate, drepturi reale de garanție și sarcini	Referințe
NU SUNT	

## Anexa Nr. 1 La Partea I

## Teren

Nr cadastral	Suprafața (mp)*	Observații / Referințe
	1.104	

\* Suprafața este determinată în planul de proiecție Stereo 70.



## Date referitoare la teren

Crt	Categorie folosință	Intra vilan	Suprafața (mp)	Tarla	Parcelă	Nr. topo	Observații / Referințe
1	curți constructii	DA	1.104	23	712	-	

## Date referitoare la construcții

Crt	Număr	Destinație construcție	Supraf. (mp)	Situație juridică	Observații / Referințe
A1.1		construcții de locuințe	136	Cu acte	Nr. niveluri:1; S. construita la sol:136 mp;
A1.2		construcții anexa	104	Cu acte	Nr. niveluri:1; S. construita la sol:104 mp;

## Lungime Segmente

1) Valorile lungimilor segmentelor sunt obținute din proiecție în plan.

Punct început	X / Y	Punct sfârșit	X / Y	Lungime segment (** (m)
1	432.765,223 301.114,688	2	432.773,983 301.102,596	14.932
2	432.773,983 301.102,596	3	432.793,403 301.112,151	21.643
3	432.793,403 301.112,151	4	432.820,186 301.125,327	29.849

Punct început	X / Y	Punct sfârșit	X / Y	Lungime segment (** (m)
4	432.820,186 301.125,327	5	432.839,92 301.135,346	22.132
5	432.839,92 301.135,346	6	432.837,32 301.147,155	12.092
6	432.837,32 301.147,155	7	432.836,634 301.150,281	3.2
7	432.836,634 301.150,281	8	432.822,197 301.143,023	16.159
8	432.822,197 301.143,023	9	432.793,868 301.127,715	32.2
9	432.793,868 301.127,715	1	432.765,223 301.114,688	31.468

\*\* Lungimile segmentelor sunt determinate în planul de proiecție Stereo 70 și sunt rotunjite la 1 milimetru.

\*\*\* Distanța dintre puncte este formată din segmente cumulate ce sunt mai mici decât valoarea 1 milimetru.



**DATE DESPRE IMOBILUL NR. 7239**

Oficiul de Cadastru și Publicitate Imobiliară DOLJ  
Biroul de Cadastru și Publicitate Imobiliară Craiova

**A. Partea I. Descrierea imobilului**

TEREN Intravilan

Adresa: Loc. Teslui, Jud. Dolj, T23 P698/1

Nr. Crt	Nr cadastral Nr. topografic	Suprafața* (mp)	Observații / Referințe
A1		1.287	Sector cadastral:24 Teren neimprejmuit;

**B. Partea II. Proprietari și acte**

Inscrieri privitoare la dreptul de proprietate și alte drepturi reale	Referințe
/	
Act Normativ nr. Legea 7, din 13/03/1996 emis de PARLAMENTUL ROMÂNIEI (art. 13 alin. 15);	
B1	Inscrierea provizorie, drept de PROPRIETATE, dobandit prin Lege, cota actuala 1/1, cota initiala 1/1
	1) NEIDENTIFICAT NEIDENTIFICAT, CIF:0000000000000

**C. Partea III. SARCINI .**

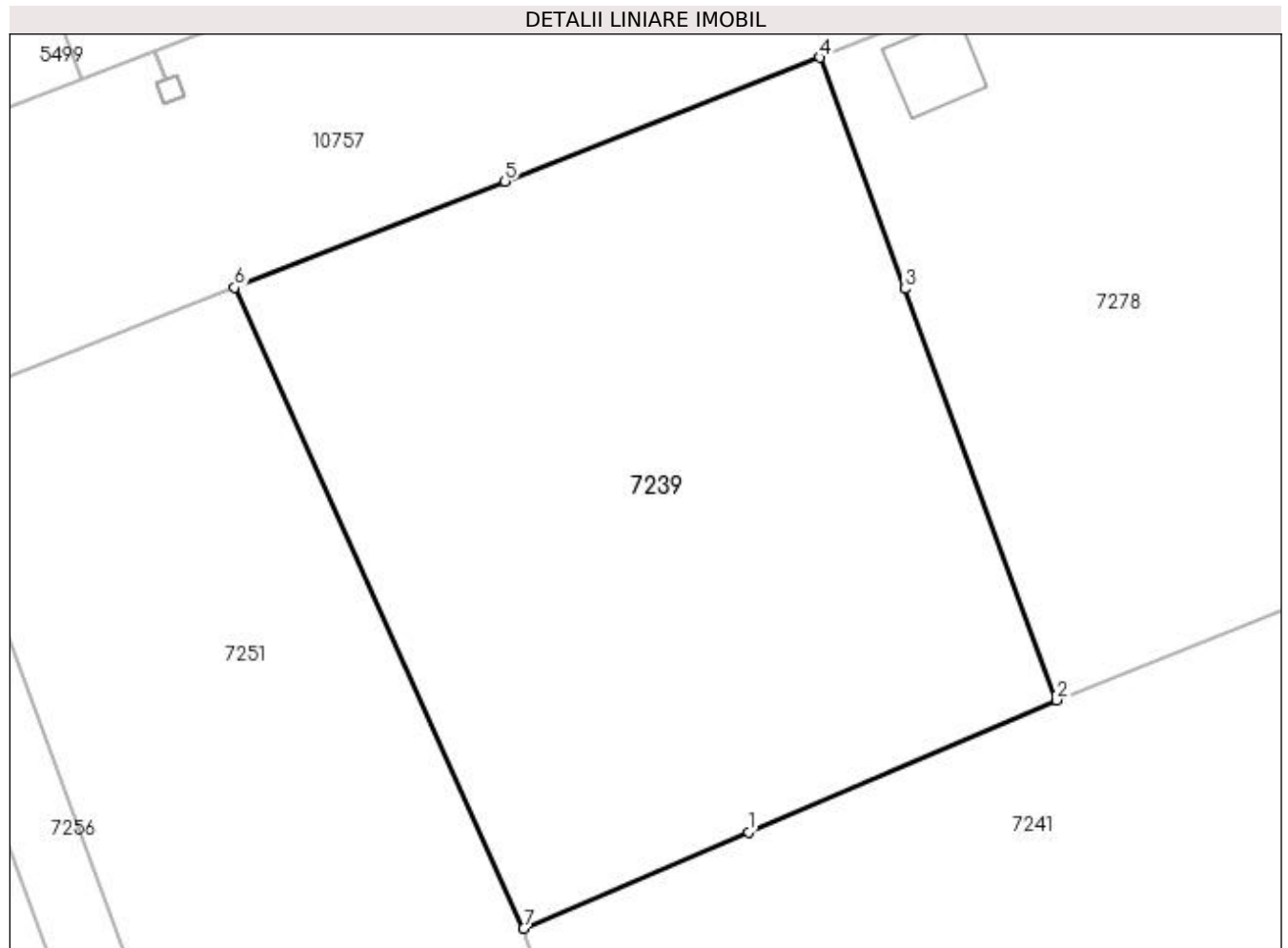
Inscrieri privind dezmembramintele dreptului de proprietate, drepturi reale de garanție și sarcini	Referințe
NU SUNT	

## Anexa Nr. 1 La Partea I

## Teren

Nr cadastral	Suprafața (mp)*	Observații / Referințe
	1.287	

\* Suprafața este determinată în planul de proiecție Stereo 70.



## Date referitoare la teren

Crt	Categorie folosință	Intra vilan	Suprafața (mp)	Tarla	Parcelă	Nr. topo	Observații / Referințe
1	arabil	DA	1.287	23	698/1	-	

## Lungime Segmente

1) Valorile lungimilor segmentelor sunt obținute din proiecție în plan.

Punct început	X / Y	Punct sfârșit	X / Y	Lungime segment (** (m)
1	432.745,605 301.210,449	2	432.762,669 301.217,76	18.564
2	432.762,669 301.217,76	3	432.754,274 301.240,539	24.277
3	432.754,274 301.240,539	4	432.749,549 301.253,358	13.662
4	432.749,549 301.253,358	5	432.732,09 301.246,501	18.757
5	432.732,09 301.246,501	6	432.717,093 301.240,611	16.112

Punct început	X / Y	Punct sfârșit	X / Y	Lungime segment (** (m)
6	432.717,093 301.240,611	7	432.733,12 301.205,099	38.961
7	432.733,12 301.205,099	1	432.745,605 301.210,449	13.583

\*\* Lungimile segmentelor sunt determinate în planul de proiecție Stereo 70 și sunt rotunjite la 1 milimetru.

\*\*\* Distanța dintre puncte este formată din segmente cumulate ce sunt mai mici decât valoarea 1 milimetru.





**DATE DESPRE IMOBILUL NR. 7240**

Oficiul de Cadastru și Publicitate Imobiliară DOLJ  
Biroul de Cadastru și Publicitate Imobiliară Craiova

**A. Partea I. Descrierea imobilului**

TEREN Intravilan

Adresa: Loc. Teslui, Jud. Dolj, T23 P708

Nr. Crt	Nr cadastral Nr. topografic	Suprafața* (mp)	Observații / Referințe
A1		1.890	Sector cadastral:24 Teren imprejmuit;

**Construcții**

Crt	Nr cadastral Nr. topografic	Adresa	Observații / Referințe
A1.1		Loc. Teslui, Jud. Dolj, T23 P708	Nr. niveluri:1; S. construita la sol:119 mp;
A1.2		Loc. Teslui, Jud. Dolj, T23 P708	Nr. niveluri:1; S. construita la sol:74 mp;

**B. Partea II. Proprietari și acte**

Inscrieri privitoare la dreptul de proprietate și alte drepturi reale		Referințe
/		
Act Normativ nr. Legea 7, din 13/03/1996 emis de PARLAMENTUL ROMÂNIEI (art. 13 alin. 15);		
B1	Inscrierea provizorie, drept de PROPRIETATE, dobandit prin Lege, cota actuala 1/1, cota initiala 1/1 1) NEIDENTIFICAT NEIDENTIFICAT, CIF:00000000000000	A1, A1.1, A1.2

**C. Partea III. SARCINI .**

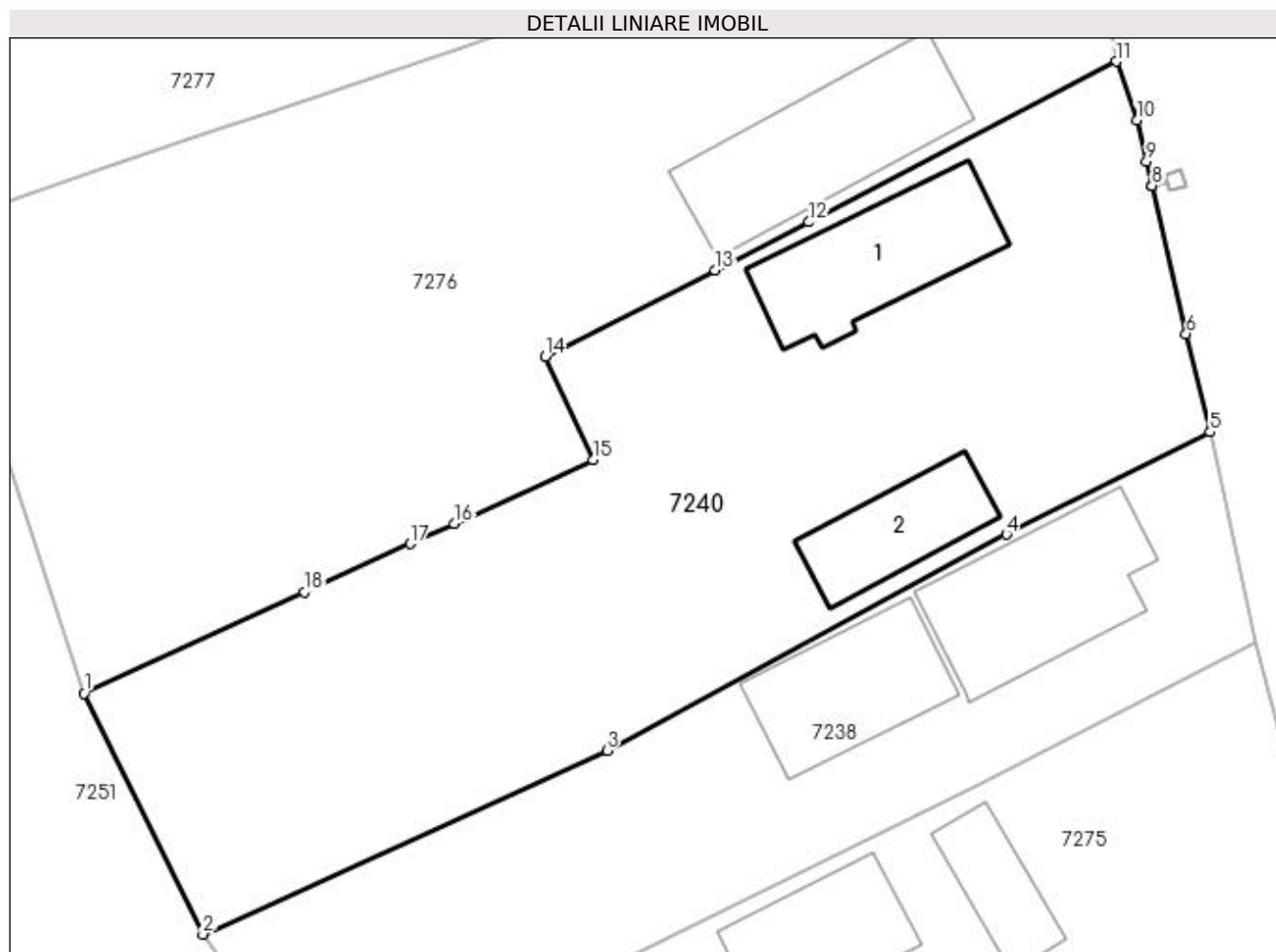
Inscrieri privind dezmembramintele dreptului de proprietate, drepturi reale de garanție și sarcini	Referințe
NU SUNT	

## Anexa Nr. 1 La Partea I

## Teren

Nr cadastral	Suprafața (mp)*	Observații / Referințe
	1.890	

\* Suprafața este determinată în planul de proiecție Stereo 70.



## Date referitoare la teren

Crt	Categorie folosință	Intra vilan	Suprafața (mp)	Tarla	Parcelă	Nr. topo	Observații / Referințe
1	curți constructii	DA	1.890	23	708	-	

## Date referitoare la construcții

Crt	Număr	Destinație construcție	Supraf. (mp)	Situație juridică	Observații / Referințe
A1.1		construcții de locuințe	119	Cu acte	Nr. niveluri:1; S. construita la sol:119 mp;
A1.2		construcții anexa	74	Cu acte	Nr. niveluri:1; S. construita la sol:74 mp;

## Lungime Segmente

1) Valorile lungimilor segmentelor sunt obținute din proiecție în plan.

Punct început	X / Y	Punct sfârșit	X / Y	Lungime segment (** (m)
1	432.756,8 301.131,781	2	432.765,223 301.114,688	19.056
2	432.765,223 301.114,688	3	432.793,868 301.127,715	31.468
3	432.793,868 301.127,715	4	432.822,197 301.143,023	32.2

Punct început	X / Y	Punct sfârşit	X / Y	Lungime segment (** (m)
4	432.822,197 301.143,023	5	432.836,634 301.150,281	16.159
5	432.836,634 301.150,281	6	432.834,926 301.157,241	7.167
6	432.834,926 301.157,241	7	432.832,522 301.167,727	10.758
7	432.832,522 301.167,727	8	432.832,521 301.167,732	0.005
8	432.832,521 301.167,732	9	432.832,123 301.169,469	1.782
9	432.832,123 301.169,469	10	432.831,464 301.172,367	2.972
10	432.831,464 301.172,367	11	432.829,964 301.176,539	4.433
11	432.829,964 301.176,539	12	432.808,183 301.165,162	24.573
12	432.808,183 301.165,162	13	432.801,511 301.161,764	7.487
13	432.801,511 301.161,764	14	432.789,481 301.155,636	13.501
14	432.789,481 301.155,636	15	432.792,869 301.148,307	8.074
15	432.792,869 301.148,307	16	432.783,041 301.143,804	10.81
16	432.783,041 301.143,804	17	432.779,926 301.142,377	3.426
17	432.779,926 301.142,377	18	432.772,422 301.138,938	8.254
18	432.772,422 301.138,938	1	432.756,8 301.131,781	17.183

\*\* Lungimile segmentelor sunt determinate în planul de proiecţie Stereo 70 şi sunt rotunjite la 1 milimetru.

\*\*\* Distanţa dintre puncte este formată din segmente cumulate ce sunt mai mici decât valoarea 1 milimetru.



**DATE DESPRE IMOBILUL NR. 7241**

Oficiul de Cadastru și Publicitate Imobiliară DOLJ  
Biroul de Cadastru și Publicitate Imobiliară Craiova

**A. Partea I. Descrierea imobilului**

TEREN Intravilan

Adresa: Loc. Teslui, Jud. Dolj, T23 P701

Nr. Crt	Nr cadastral Nr. topografic	Suprafața* (mp)	Observații / Referințe
A1		2.154	Sector cadastral:24 Teren imprejmuit;

**Construcții**

Crt	Nr cadastral Nr. topografic	Adresa	Observații / Referințe
A1.1		Loc. Teslui, Jud. Dolj, T23 P701	Nr. niveluri:3; S. construita la sol:165 mp;

**B. Partea II. Proprietari și acte**

Inscrieri privitoare la dreptul de proprietate și alte drepturi reale	Referințe
/	
Act Normativ nr. Legea 7, din 13/03/1996 emis de PARLAMENTUL ROMÂNIEI (art. 13 alin. 15);	
B1	Inscrierea provizorie, drept de PROPRIETATE, dobandit prin Lege, cota actuala 1/1, cota initiala 1/1
	1) NEIDENTIFICAT NEIDENTIFICAT, CIF:0000000000000
	A1, A1.1

**C. Partea III. SARCINI .**

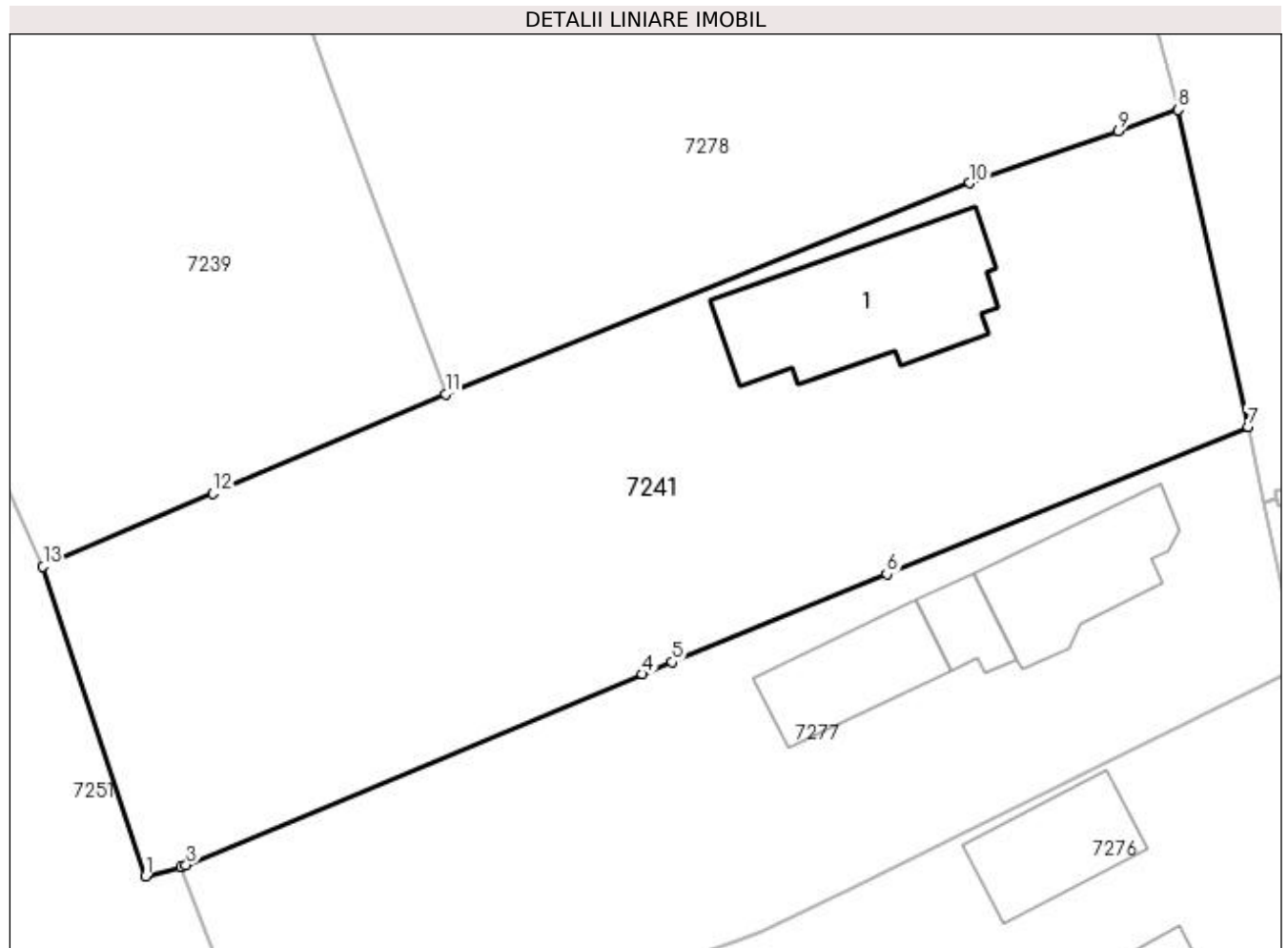
Inscrieri privind dezmembramintele dreptului de proprietate, drepturi reale de garanție și sarcini	Referințe
NU SUNT	

## Anexa Nr. 1 La Partea I

## Teren

Nr cadastral	Suprafața (mp)*	Observații / Referințe
	2.154	

\* Suprafața este determinată în planul de proiecție Stereo 70.



## Date referitoare la teren

Crt	Categorie folosință	Intravilan	Suprafața (mp)	Tarla	Parcelă	Nr. topo	Observații / Referințe
1	curți construcții	DA	2.154	23	701	-	

## Date referitoare la construcții

Crt	Număr	Destinație construcție	Supraf. (mp)	Situație juridică	Observații / Referințe
A1.1		construcții de locuințe	165	Cu acte	Nr. niveluri:3; S. construita la sol:165 mp;

## Lungime Segmente

1) Valorile lungimilor segmentelor sunt obținute din proiecție în plan.

Punct început	X / Y	Punct sfârșit	X / Y	Lungime segment (** (m)
1	432.740,635 301.182,375	2	432.743,238 301.183,048	2.689
2	432.743,238 301.183,048	3	432.743,635 301.183,214	0.43
3	432.743,635 301.183,214	4	432.777,132 301.197,201	36.3
4	432.777,132 301.197,201	5	432.779,3 301.198,089	2.343

Punct început	X / Y	Punct sfârșit	X / Y	Lungime segment (** (m)
5	432.779,3 301.198,089	6	432.795,076 301.204,547	17.047
6	432.795,076 301.204,547	7	432.821,59 301.215,363	28.635
7	432.821,59 301.215,363	8	432.816,477 301.238,603	23.796
8	432.816,477 301.238,603	9	432.812,092 301.237,066	4.647
9	432.812,092 301.237,066	10	432.801,179 301.233,239	11.565
10	432.801,179 301.233,239	11	432.762,669 301.217,76	41.504
11	432.762,669 301.217,76	12	432.745,605 301.210,449	18.564
12	432.745,605 301.210,449	13	432.733,12 301.205,099	13.583
13	432.733,12 301.205,099	1	432.740,635 301.182,375	23.934

\*\* Lungimile segmentelor sunt determinate în planul de proiecție Stereo 70 și sunt rotunjite la 1 milimetru.

\*\*\* Distanța dintre puncte este formată din segmente cumulate ce sunt mai mici decât valoarea 1 milimetru.





**DATE DESPRE IMOBILUL NR. 7242**

Oficiul de Cadastru și Publicitate Imobiliară DOLJ  
Biroul de Cadastru și Publicitate Imobiliară Craiova

**A. Partea I. Descrierea imobilului**

TEREN Necunoscut

Adresa: Loc. Teslui, Jud. Dolj, T20 P580

Nr. Crt	Nr cadastral Nr. topografic	Suprafața* (mp)	Observații / Referințe
A1		589	Sector cadastral:24 Teren neimprejmuit; Conform PUG aprobat prin HCL 28/2015, suprafata intravilan =327 mp, suprafata extravilan = 262mp.

**B. Partea II. Proprietari și acte**

Inscrieri privitoare la dreptul de proprietate și alte drepturi reale	Referințe
/	
Act Normativ nr. Legea 7, din 13/03/1996 emis de PARLAMENTUL ROMÂNIEI (art. 13 alin. 15);	
B1	Inscrierea provizorie, drept de PROPRIETATE, dobandit prin Lege, cota actuala 1/1, cota initiala 1/1
1) NEIDENTIFICAT NEIDENTIFICAT, CIF:0000000000000	

**C. Partea III. SARCINI .**

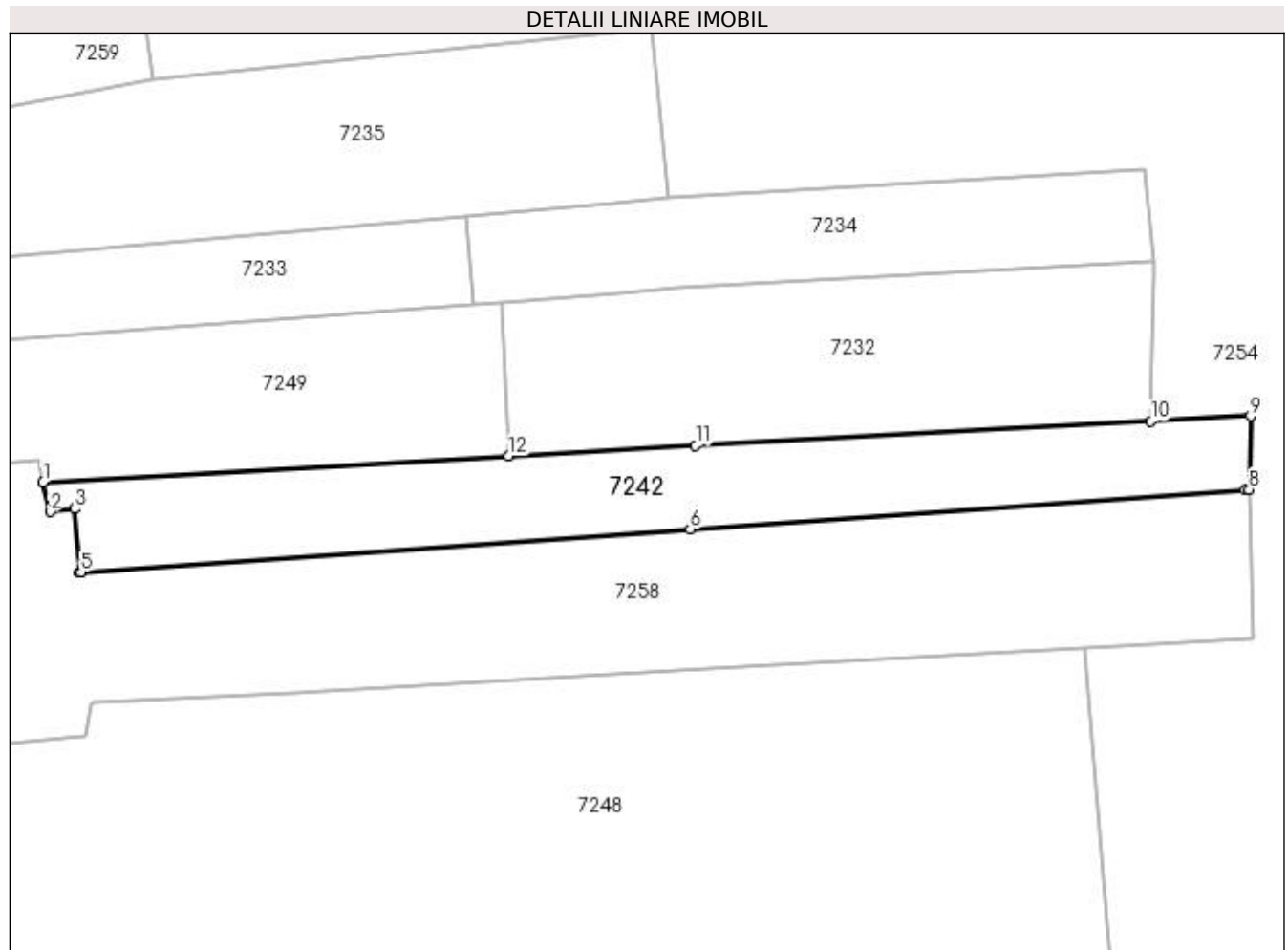
Inscrieri privind dezmembramintele dreptului de proprietate, drepturi reale de garanție și sarcini	Referințe
NU SUNT	

## Anexa Nr. 1 La Partea I

## Teren

Nr cadastral	Suprafața (mp)*	Observații / Referințe
	589	Conform PUG aprobat prin HCL 28/2015, suprafața intravilan = 327 mp, suprafața extravilan = 262mp.

\* Suprafața este determinată în planul de proiecție Stereo 70.



## Date referitoare la teren

Crt	Categorie folosință	Intra vilan	Suprafața (mp)	Tarla	Parcelă	Nr. topo	Observații / Referințe
1	arabil	DA	327	20	580	-	
2	arabil	NU	262	20	580	-	

## Lungime Segmente

1) Valorile lungimilor segmentelor sunt obținute din proiecție în plan.

Punct început	X / Y	Punct sfârșit	X / Y	Lungime segment (** (m)
1	432.655,36 300.809,94	2	432.655,9 300.807,65	2.353
2	432.655,9 300.807,65	3	432.657,79 300.807,87	1.903
3	432.657,79 300.807,87	4	432.658,2 300.802,99	4.897
4	432.658,2 300.802,99	5	432.658,277 300.802,995	0.077

Punct început	X / Y	Punct sfârșit	X / Y	Lungime segment (** (m)
5	432.658,277 300.802,995	6	432.705,401 300.806,315	47.241
6	432.705,401 300.806,315	7	432.748,304 300.809,338	43.009
7	432.748,304 300.809,338	8	432.748,62 300.809,36	0.317
8	432.748,62 300.809,36	9	432.748,745 300.815,049	5.69
9	432.748,745 300.815,049	10	432.741,034 300.814,639	7.722
10	432.741,034 300.814,639	11	432.705,818 300.812,77	35.266
11	432.705,818 300.812,77	12	432.691,354 300.811,959	14.487
12	432.691,354 300.811,959	1	432.655,36 300.809,94	36.051

\*\* Lungimile segmentelor sunt determinate în planul de proiecție Stereo 70 și sunt rotunjite la 1 milimetru.

\*\*\* Distanța dintre puncte este formată din segmente cumulate ce sunt mai mici decât valoarea 1 milimetru.



**DATE DESPRE IMOBILUL NR. 7243**

Oficiul de Cadastru și Publicitate Imobiliară DOLJ  
Biroul de Cadastru și Publicitate Imobiliară Craiova

**A. Partea I. Descrierea imobilului**

TEREN Intravilan

Adresa: Loc. Teslui, Jud. Dolj, T20 P593

Nr. Crt	Nr cadastral Nr. topografic	Suprafața* (mp)	Observații / Referințe
A1		976	Sector cadastral:24 Teren neimprejmuit;

**B. Partea II. Proprietari și acte**

Inscrieri privitoare la dreptul de proprietate și alte drepturi reale	Referințe
/	
Act Normativ nr. Legea 7, din 13/03/1996 emis de PARLAMENTUL ROMÂNIEI (art. 13 alin. 15);	
B1	Inscrierea provizorie, drept de PROPRIETATE, dobandit prin Lege, cota actuala 1/1, cota initiala 1/1
	1) NEIDENTIFICAT NEIDENTIFICAT, CIF:0000000000000

**C. Partea III. SARCINI .**

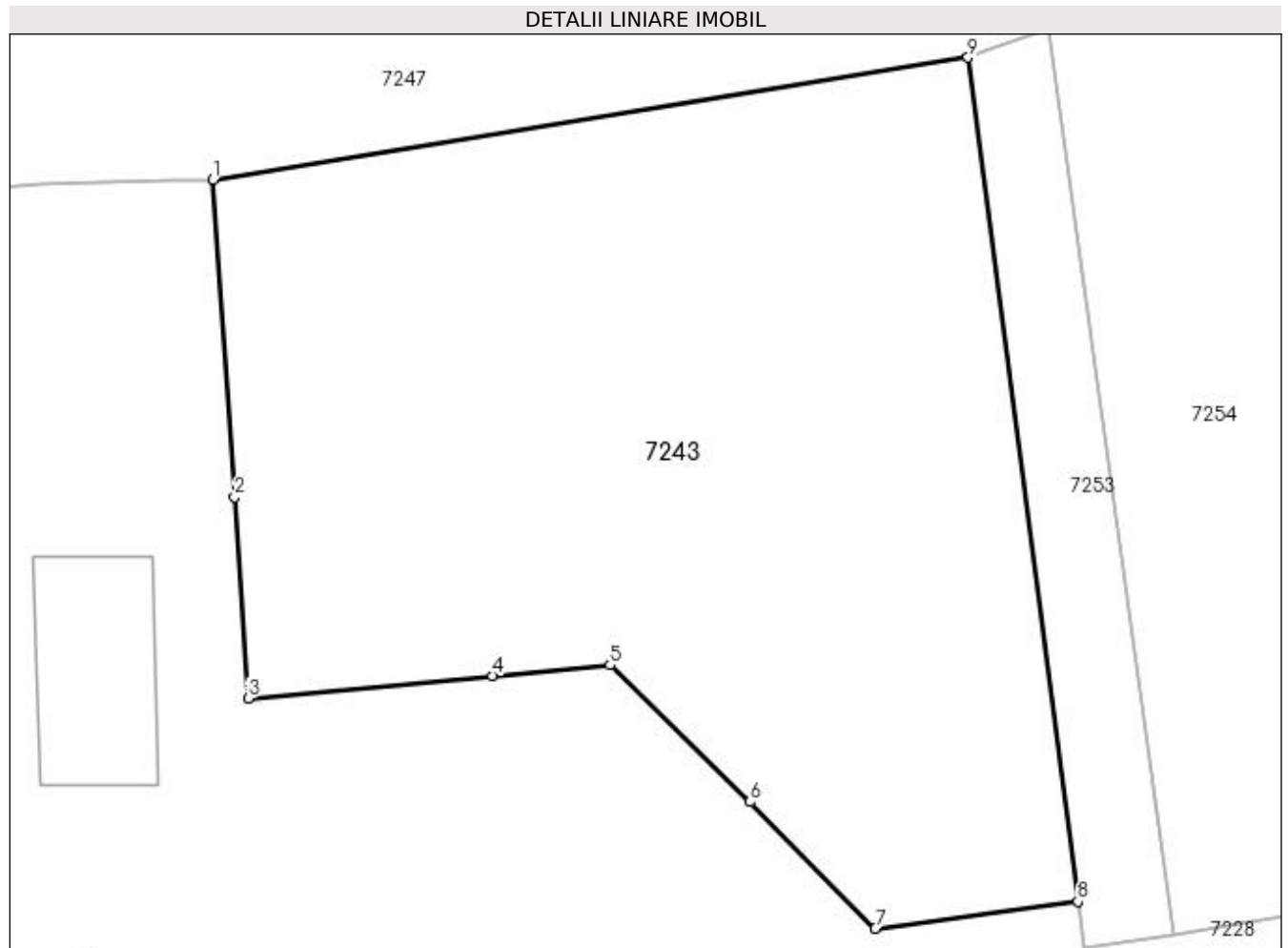
Inscrieri privind dezmembramintele dreptului de proprietate, drepturi reale de garanție și sarcini	Referințe
NU SUNT	

## Anexa Nr. 1 La Partea I

## Teren

Nr cadastral	Suprafața (mp)*	Observații / Referințe
	976	

\* Suprafața este determinată în planul de proiecție Stereo 70.



## Date referitoare la teren

Crt	Categorie folosință	Intra vilan	Suprafața (mp)	Tarla	Parcelă	Nr. topo	Observații / Referințe
1	pasune	DA	976	20	593	-	

## Lungime Segmente

1) Valorile lungimilor segmentelor sunt obținute din proiecție în plan.

Punct început	X / Y	Punct sfârșit	X / Y	Lungime segment (** (m)
1	432.624,939 300.882,239	2	432.625,876 300.868,443	13.828
2	432.625,876 300.868,443	3	432.626,471 300.859,691	8.772
3	432.626,471 300.859,691	4	432.637,099 300.860,665	10.673
4	432.637,099 300.860,665	5	432.642,208 300.861,133	5.13
5	432.642,208 300.861,133	6	432.648,306 300.855,19	8.515

Punct început	X / Y	Punct sfârșit	X / Y	Lungime segment (** (m)
6	432.648,306 300.855,19	7	432.653,747 300.849,684	7.741
7	432.653,747 300.849,684	8	432.662,561 300.850,861	8.892
8	432.662,561 300.850,861	9	432.657,781 300.887,549	36.998
9	432.657,781 300.887,549	1	432.624,939 300.882,239	33.268

\*\* Lungimile segmentelor sunt determinate în planul de proiecție Stereo 70 și sunt rotunjite la 1 milimetru.

\*\*\* Distanța dintre puncte este formată din segmente cumulate ce sunt mai mici decât valoarea 1 milimetru.





**DATE DESPRE IMOBILUL NR. 7244**

Oficiul de Cadastru și Publicitate Imobiliară DOLJ  
Biroul de Cadastru și Publicitate Imobiliară Craiova

**A. Partea I. Descrierea imobilului**

TEREN Necunoscut

Adresa: Loc. Teslui, Jud. Dolj, T21 P605

Nr. Crt	Nr cadastral Nr. topografic	Suprafața* (mp)	Observații / Referințe
A1		3.578	Sector cadastral:24 Teren imprejmuit; Conform PUG aprobat prin HCL 28/2015, suprafata intravilan =2056 mp, suprafata extravilan =1522 mp.

**Construcții**

Crt	Nr cadastral Nr. topografic	Adresa	Observații / Referințe
A1.1		Loc. Teslui, Jud. Dolj, T21 P605	Nr. niveluri:1; S. construita la sol:101 mp;

**B. Partea II. Proprietari și acte**

Inscrieri privitoare la dreptul de proprietate și alte drepturi reale	Referințe
/	
Act Normativ nr. Legea 7, din 13/03/1996 emis de PARLAMENTUL ROMÂNIEI (art. 13 alin. 15);	
B1	Inscrierea provizorie, drept de PROPRIETATE, dobandit prin Lege, cota actuala 1/1, cota initiala 1/1
	1) NEIDENTIFICAT NEIDENTIFICAT, CIF:0000000000000

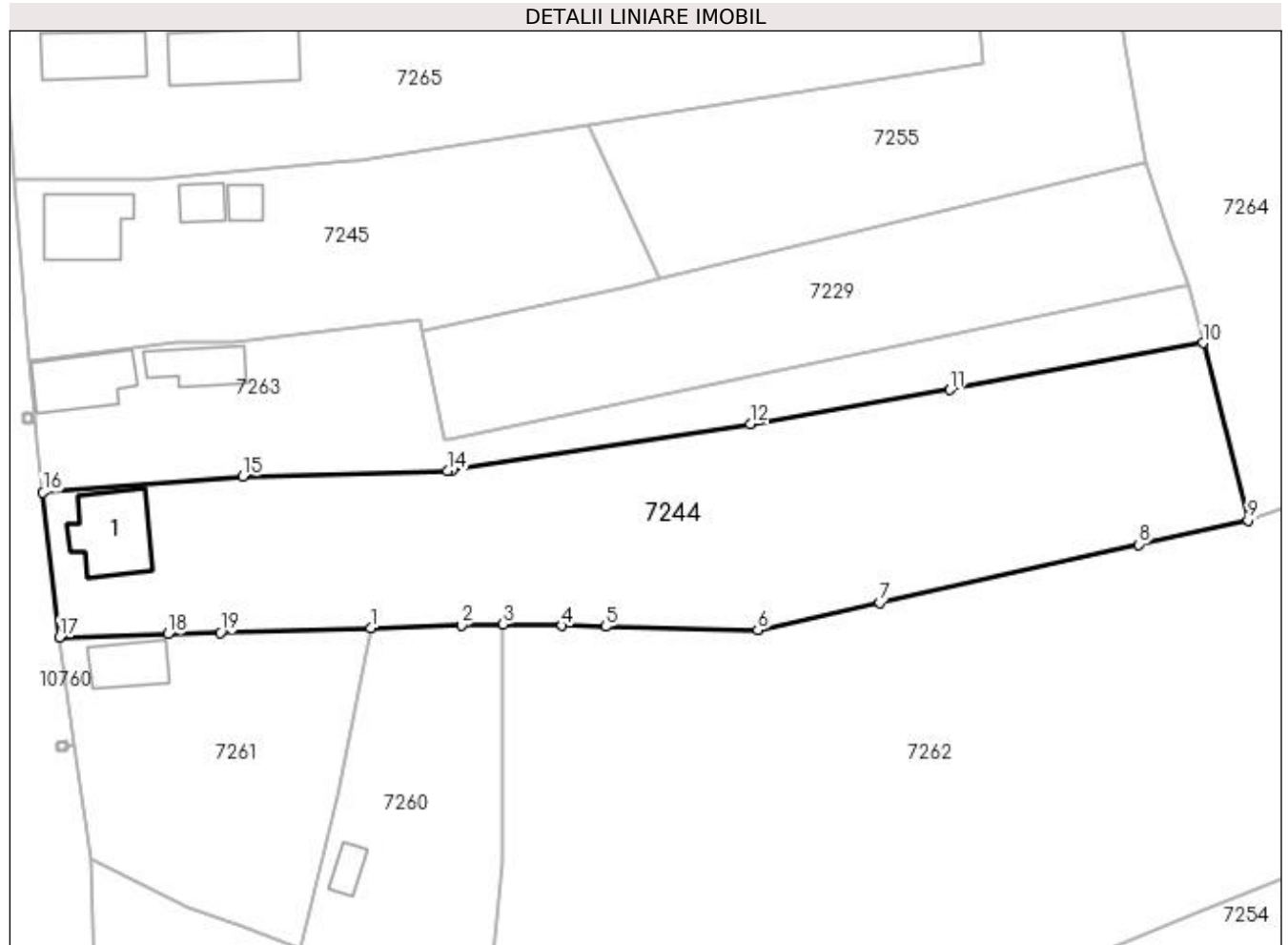
**C. Partea III. SARCINI .**

Inscrieri privind dezmembramintele dreptului de proprietate, drepturi reale de garanție și sarcini	Referințe
NU SUNT	

**Anexa Nr. 1 La Partea I****Teren**

Nr cadastral	Suprafața (mp)*	Observații / Referințe
	3.578	Conform PUG aprobat prin HCL 28/2015, suprafața intravilan =2056 mp, suprafața extravilan =1522 mp.

\* Suprafața este determinată în planul de proiecție Stereo 70.

**Date referitoare la teren**

Crt	Categorie folosință	Intra vilan	Suprafața (mp)	Tarla	Parcelă	Nr. topo	Observații / Referințe
1	curți construcții	DA	2.056	21	605	-	
2	curți construcții	NU	1.522	21	605	-	

**Date referitoare la construcții**

Crt	Număr	Destinație construcție	Supraf. (mp)	Situație juridică	Observații / Referințe
A1.1		construcții de locuințe	101	Cu acte	Nr. niveluri:1; S. construită la sol:101 mp;

**Lungime Segmente**

1) Valorile lungimilor segmentelor sunt obținute din proiecție în plan.

Punct început	X / Y	Punct sfârșit	X / Y	Lungime segment (** (m)
1	432.634,982 300.967,418	2	432.646,879 300.967,779	11.902
2	432.646,879 300.967,779	3	432.652,363 300.967,928	5.486

Punct început	X / Y	Punct sfârșit	X / Y	Lungime segment (** (m)
3	432.652,363 300.967,928	4	432.660,059 300.967,762	7.698
4	432.660,059 300.967,762	5	432.665,775 300.967,639	5.717
5	432.665,775 300.967,639	6	432.685,738 300.967,209	19.968
6	432.685,738 300.967,209	7	432.701,733 300.970,784	16.39
7	432.701,733 300.970,784	8	432.735,737 300.978,386	34.843
8	432.735,737 300.978,386	9	432.750,051 300.981,585	14.667
9	432.750,051 300.981,585	10	432.744,141 301.004,794	23.95
10	432.744,141 301.004,794	11	432.710,97 300.998,667	33.732
11	432.710,97 300.998,667	12	432.684,764 300.994,208	26.583
12	432.684,764 300.994,208	13	432.645,716 300.988,14	39.517
13	432.645,716 300.988,14	14	432.645,033 300.988,024	0.693
14	432.645,033 300.988,024	15	432.618,223 300.987,334	26.819
15	432.618,223 300.987,334	16	432.591,978 300.985,193	26.332
16	432.591,978 300.985,193	17	432.594,14 300.966,243	19.073
17	432.594,14 300.966,243	18	432.608,334 300.966,651	14.2
18	432.608,334 300.966,651	19	432.615,245 300.966,85	6.914
19	432.615,245 300.966,85	1	432.634,982 300.967,418	19.745

\*\* Lungimile segmentelor sunt determinate în planul de proiecție Stereo 70 și sunt rotunjite la 1 milimetru.

\*\*\* Distanța dintre puncte este formată din segmente cumulate ce sunt mai mici decât valoarea 1 milimetru.



**DATE DESPRE IMOBILUL NR. 7245**

Oficiul de Cadastru și Publicitate Imobiliară DOLJ  
Biroul de Cadastru și Publicitate Imobiliară Craiova

**A. Partea I. Descrierea imobilului**

TEREN Intravilan

Adresa: Loc. Teslui, Jud. Dolj, T21 P619

Nr. Crt	Nr cadastral Nr. topografic	Suprafața* (mp)	Observații / Referințe
A1		1.781	Sector cadastral:24 Teren imprejmuit;

**Construcții**

Crt	Nr cadastral Nr. topografic	Adresa	Observații / Referințe
A1.1		Loc. Teslui, Jud. Dolj, T21 P619	Nr. niveluri:1; S. construita la sol:93 mp;
A1.2		Loc. Teslui, Jud. Dolj, T21 P619	Nr. niveluri:1; S. construita la sol:30 mp;
A1.3		Loc. Teslui, Jud. Dolj, T21 P619	Nr. niveluri:1; S. construita la sol:20 mp;

**B. Partea II. Proprietari și acte**

Inscrieri privitoare la dreptul de proprietate și alte drepturi reale		Referințe
/		
Act Normativ nr. Legea 7, din 13/03/1996 emis de PARLAMENTUL ROMÂNIEI (art. 13 alin. 15);		
B1	Inscrierea provizorie, drept de PROPRIETATE, dobandit prin Lege, cota actuala 1/1, cota initiala 1/1 1) NEIDENTIFICAT NEIDENTIFICAT, CIF:0000000000000	A1, A1.1, A1.2, A1.3

**C. Partea III. SARCINI .**

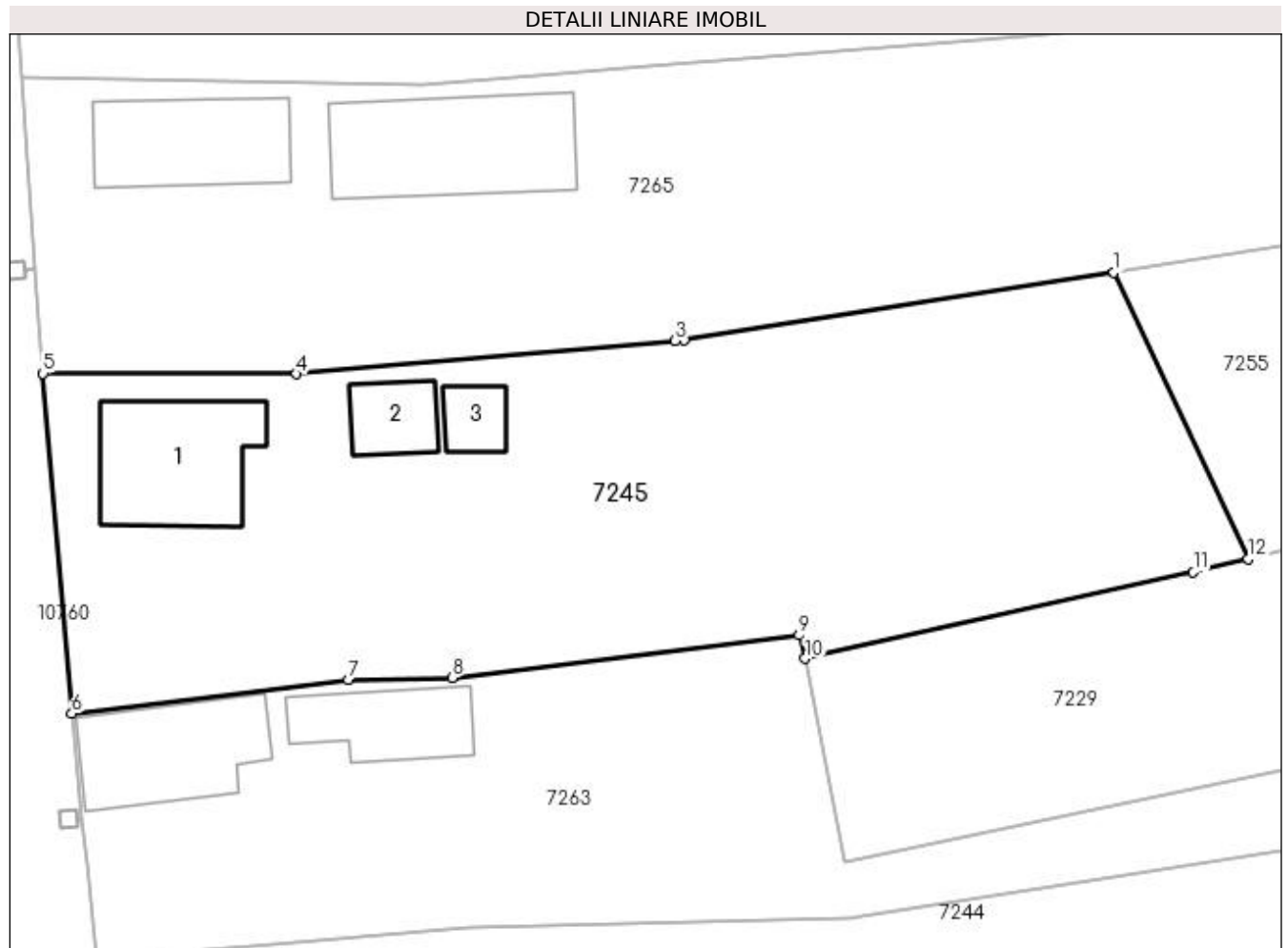
Inscrieri privind dezmembramintele dreptului de proprietate, drepturi reale de garanție și sarcini	Referințe
NU SUNT	

## Anexa Nr. 1 La Partea I

## Teren

Nr cadastral	Suprafața (mp)*	Observații / Referințe
	1.781	

\* Suprafața este determinată în planul de proiecție Stereo 70.



## Date referitoare la teren

Crt	Categorie folosință	Intra vilan	Suprafața (mp)	Tarla	Parcelă	Nr. topo	Observații / Referințe
1	curți construcții	DA	1.781	21	619	-	

## Date referitoare la construcții

Crt	Număr	Destinație construcție	Supraf. (mp)	Situație juridică	Observații / Referințe
A1.1		construcții de locuințe	93	Cu acte	Nr. niveluri:1; S. construita la sol:93 mp;
A1.2		construcții anexa	30	Cu acte	Nr. niveluri:1; S. construita la sol:30 mp;
A1.3		construcții anexa	20	Cu acte	Nr. niveluri:1; S. construita la sol:20 mp;

## Lungime Segmente

1) Valorile lungimilor segmentelor sunt obținute din proiecție în plan.

Punct început	X / Y	Punct sfârșit	X / Y	Lungime segment (** (m)
1	432.663,515 301.033,434	2	432.633,249 301.028,696	30.635
2	432.633,249 301.028,696	3	432.632,64 301.028,643	0.611

Punct început	X / Y	Punct sfârșit	X / Y	Lungime segment (** (m)
3	432.632,64 301.028,643	4	432.605,998 301.026,302	26.745
4	432.605,998 301.026,302	5	432.588,155 301.026,328	17.843
5	432.588,155 301.026,328	6	432.590,185 301.002,412	24.002
6	432.590,185 301.002,412	7	432.609,646 301.004,792	19.606
7	432.609,646 301.004,792	8	432.616,935 301.004,942	7.291
8	432.616,935 301.004,942	9	432.641,368 301.007,934	24.616
9	432.641,368 301.007,934	10	432.641,794 301.006,274	1.714
10	432.641,794 301.006,274	11	432.669,105 301.012,359	27.981
11	432.669,105 301.012,359	12	432.672,939 301.013,278	3.943
12	432.672,939 301.013,278	1	432.663,515 301.033,434	22.25

\*\* Lungimile segmentelor sunt determinate în planul de proiecție Stereo 70 și sunt rotunjite la 1 milimetru.

\*\*\* Distanța dintre puncte este formată din segmente cumulate ce sunt mai mici decât valoarea 1 milimetru.





**DATE DESPRE IMOBILUL NR. 7246**

Oficiul de Cadastru și Publicitate Imobiliară DOLJ  
Biroul de Cadastru și Publicitate Imobiliară Craiova

**A. Partea I. Descrierea imobilului**

TEREN Necunoscut

Adresa: Loc. Teslui, Jud. Dolj, T21 P628

Nr. Crt	Nr cadastral Nr. topografic	Suprafața* (mp)	Observații / Referințe
A1		1.836	Sector cadastral:24 Teren neimprejmuit; Conform PUG aprobat prin HCL 28/2015, suprafata intravilan = 1434mp, suprafata extravilan =402 mp.

**B. Partea II. Proprietari și acte**

Inscrieri privitoare la dreptul de proprietate și alte drepturi reale	Referințe
/	
Act Normativ nr. Legea 7, din 13/03/1996 emis de PARLAMENTUL ROMÂNIEI (art. 13 alin. 15);	
B1	A1
Inscrierea provizorie, drept de PROPRIETATE, dobandit prin Lege, cota actuala 1/1, cota initiala 1/1 1) NEIDENTIFICAT NEIDENTIFICAT, CIF:0000000000000	

**C. Partea III. SARCINI .**

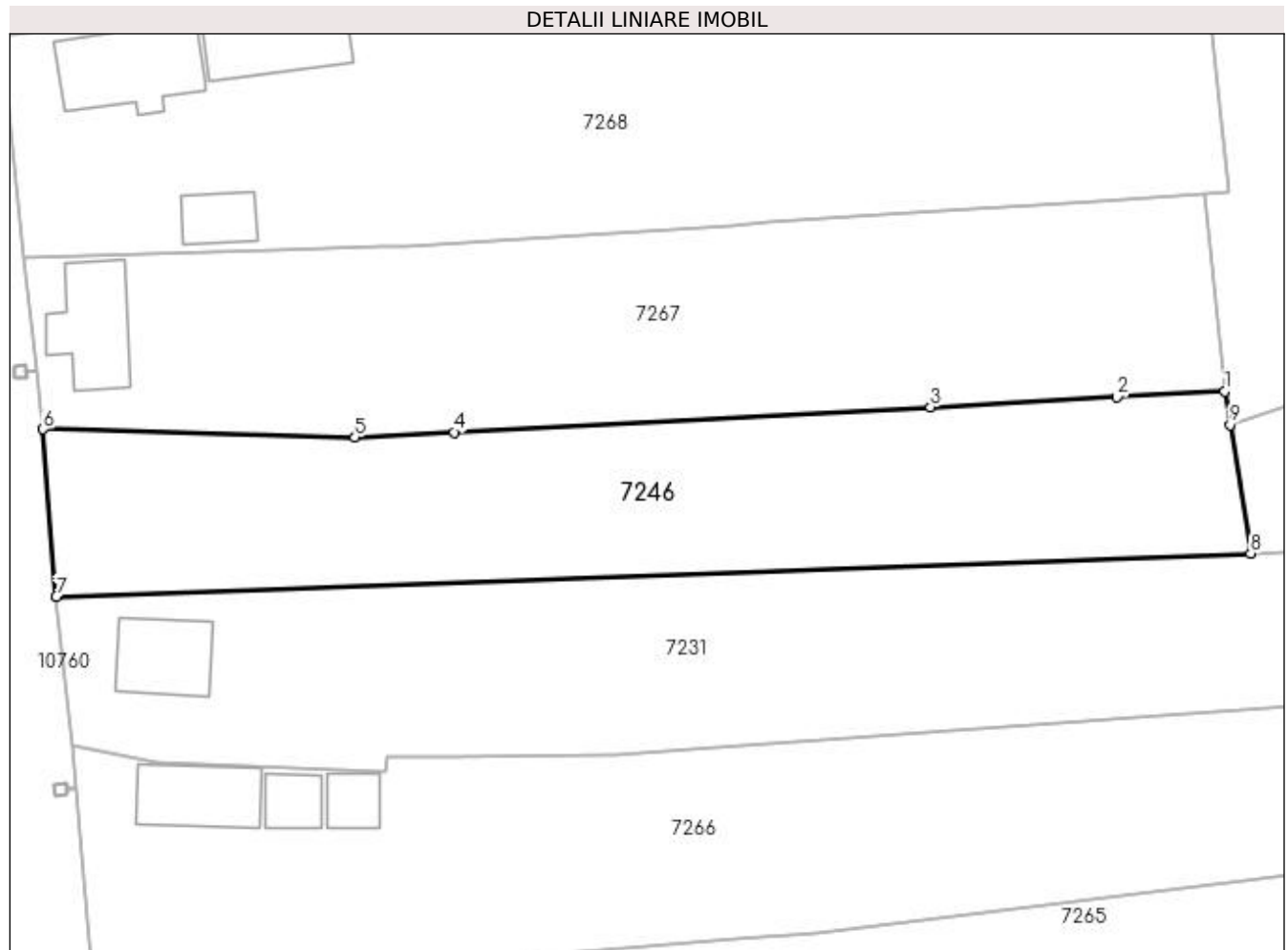
Inscrieri privind dezmembramintele dreptului de proprietate, drepturi reale de garanție și sarcini	Referințe
NU SUNT	

## Anexa Nr. 1 La Partea I

## Teren

Nr cadastral	Suprafața (mp)*	Observații / Referințe
	1.836	Conform PUG aprobat prin HCL 28/2015, suprafata intravilan = 1434mp, suprafata extravilan = 402 mp.

\* Suprafața este determinată în planul de proiecție Stereo 70.



## Date referitoare la teren

Crt	Categorie folosință	Intra vilan	Suprafața (mp)	Tarla	Parcelă	Nr. topo	Observații / Referințe
1	arabil	DA	1.434	21	628	-	
2	arabil	NU	402	21	628	-	

## Lungime Segmente

1) Valorile lungimilor segmentelor sunt obținute din proiecție în plan.

Punct început	X / Y	Punct sfârșit	X / Y	Lungime segment (** (m)
1	432.699,342 301.103,98	2	432.688,631 301.103,412	10.726
2	432.688,631 301.103,412	3	432.670,097 301.102,429	18.56
3	432.670,097 301.102,429	4	432.622,764 301.099,919	47.4
4	432.622,764 301.099,919	5	432.612,904 301.099,396	9.874

Punct început	X / Y	Punct sfârșit	X / Y	Lungime segment (** (m)
5	432.612,904 301.099,396	6	432.581,915 301.100,223	31.0
6	432.581,915 301.100,223	7	432.583,219 301.083,564	16.71
7	432.583,219 301.083,564	8	432.701,911 301.087,867	118.77
8	432.701,911 301.087,867	9	432.699,875 301.100,639	12.933
9	432.699,875 301.100,639	1	432.699,342 301.103,98	3.383

\*\* Lungimile segmentelor sunt determinate în planul de proiecție Stereo 70 și sunt rotunjite la 1 milimetru.

\*\*\* Distanța dintre puncte este formată din segmente cumulate ce sunt mai mici decât valoarea 1 milimetru.



**DATE DESPRE IMOBILUL NR. 7247**

Oficiul de Cadastru și Publicitate Imobiliară DOLJ  
Biroul de Cadastru și Publicitate Imobiliară Craiova

**A. Partea I. Descrierea imobilului**

TEREN Intravilan

Adresa: Loc. Teslui, Jud. Dolj, De 698/1

Nr. Crt	Nr cadastral Nr. topografic	Suprafața* (mp)	Observații / Referințe
A1		977	Sector cadastral:24 Teren neimprejmuit;

**B. Partea II. Proprietari și acte**

Inscrieri privitoare la dreptul de proprietate și alte drepturi reale	Referințe
/	
Act Normativ nr. Legea 7, din 13/03/1996 emis de PARLAMENTUL ROMÂNIEI (art. 13 alin. 15);	
B1	Inscrierea provizorie, drept de PROPRIETATE, dobandit prin Lege, cota actuala 1/1, cota initiala 1/1
	1) NEIDENTIFICAT NEIDENTIFICAT, CIF:0000000000000

**C. Partea III. SARCINI .**

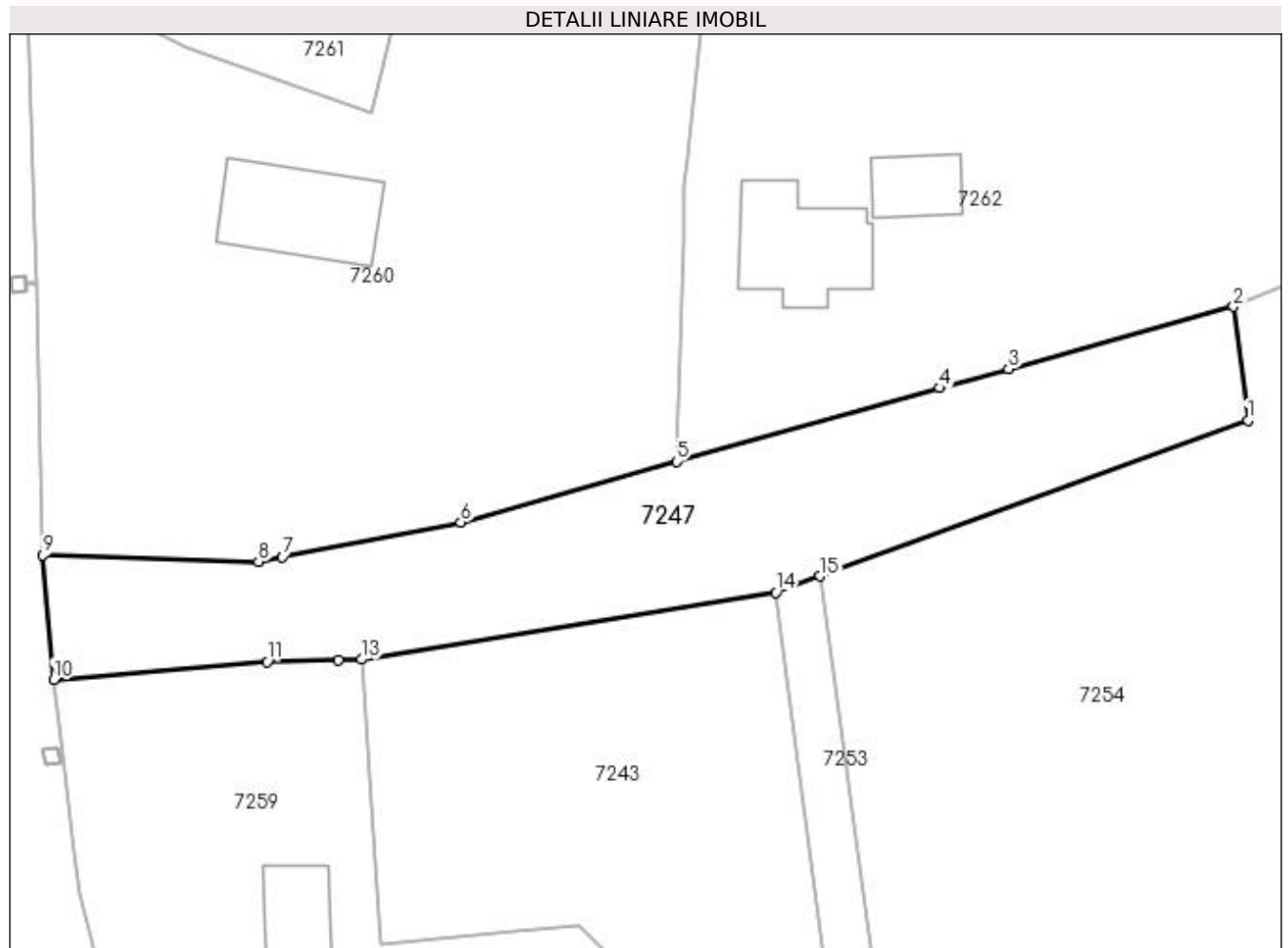
Inscrieri privind dezmembramintele dreptului de proprietate, drepturi reale de garanție și sarcini	Referințe
NU SUNT	

## Anexa Nr. 1 La Partea I

## Teren

Nr cadastral	Suprafața (mp)*	Observații / Referințe
	977	

\* Suprafața este determinată în planul de proiecție Stereo 70.



## Date referitoare la teren

Crt	Categorie folosință	Intra vilan	Suprafața (mp)	Tarla	Parcelă	Nr. topo	Observații / Referințe
1	drum	DA	977	De 698/1	-	-	

## Lungime Segmente

1) Valorile lungimilor segmentelor sunt obținute din proiecție în plan.

Punct început	X / Y	Punct sfârșit	X / Y	Lungime segment (** (m)
1	432.695,227 300.901,181	2	432.694,081 300.910,212	9.103
2	432.694,081 300.910,212	3	432.676,246 300.905,252	18.512
3	432.676,246 300.905,252	4	432.670,804 300.903,739	5.648
4	432.670,804 300.903,739	5	432.649,895 300.897,924	21.703
5	432.649,895 300.897,924	6	432.632,802 300.893,115	17.757

Punct început	X / Y	Punct sfârșit	X / Y	Lungime segment (** (m)
6	432.632,802 300.893,115	7	432.618,645 300.890,369	14.421
7	432.618,645 300.890,369	8	432.616,756 300.890,003	1.924
8	432.616,756 300.890,003	9	432.599,661 300.890,499	17.102
9	432.599,661 300.890,499	10	432.600,5 300.880,64	9.895
10	432.600,5 300.880,64	11	432.617,431 300.882,066	16.991
11	432.617,431 300.882,066	12	432.623,098 300.882,197	5.669
12	432.623,098 300.882,197	13	432.624,939 300.882,239	1.841
13	432.624,939 300.882,239	14	432.657,781 300.887,549	33.268
14	432.657,781 300.887,549	15	432.661,309 300.888,833	3.754
15	432.661,309 300.888,833	1	432.695,227 300.901,181	36.096

\*\* Lungimile segmentelor sunt determinate în planul de proiecție Stereo 70 și sunt rotunjite la 1 milimetru.

\*\*\* Distanța dintre puncte este formată din segmente cumulate ce sunt mai mici decât valoarea 1 milimetru.





**DATE DESPRE IMOBILUL NR. 7248**

Oficiul de Cadastru și Publicitate Imobiliară DOLJ  
Biroul de Cadastru și Publicitate Imobiliară Craiova

**A. Partea I. Descrierea imobilului**

TEREN Necunoscut

Adresa: Loc. Teslui, Jud. Dolj, T20 P570

Nr. Crt	Nr cadastral Nr. topografic	Suprafața* (mp)	Observații / Referințe
A1		3.864	Sector cadastral:24 Teren neimprejmuit; Conform PUG aprobat prin HCL 28/2015, suprafata intravilan =2673 mp, suprafata extravilan = 1191mp.

**B. Partea II. Proprietari și acte**

Inscrieri privitoare la dreptul de proprietate și alte drepturi reale	Referințe
/	
Act Normativ nr. Legea 7, din 13/03/1996 emis de PARLAMENTUL ROMÂNIEI (art. 13 alin. 15);	
B1	A1
Inscrierea provizorie, drept de PROPRIETATE, dobandit prin Lege, cota actuala 1/1, cota initiala 1/1 1) NEIDENTIFICAT NEIDENTIFICAT, CIF:0000000000000	

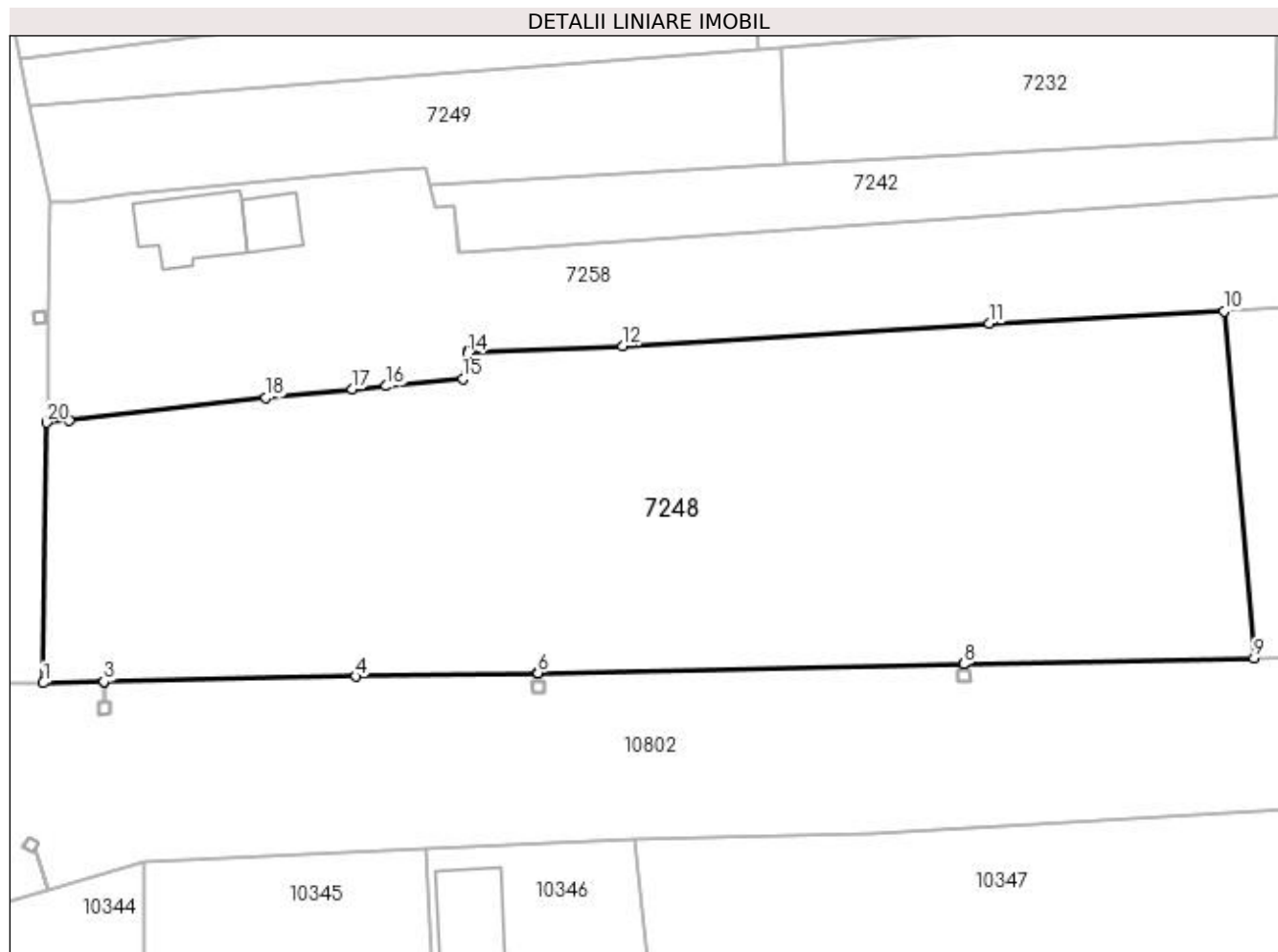
**C. Partea III. SARCINI .**

Inscrieri privind dezmembramintele dreptului de proprietate, drepturi reale de garanție și sarcini	Referințe
NU SUNT	

**Anexa Nr. 1 La Partea I****Teren**

Nr cadastral	Suprafața (mp)*	Observații / Referințe
	3.864	Conform PUG aprobat prin HCL 28/2015, suprafata intravilan = 2673 mp, suprafata extravilan = 1191mp.

\* Suprafața este determinată în planul de proiecție Stereo 70.

**Date referitoare la teren**

Crt	Categorie folosință	Intra vilan	Suprafața (mp)	Tarla	Parcelă	Nr. topo	Observații / Referințe
1	pasune	DA	2.673	20	570	-	
2	pasune	NU	1.191	20	570	-	

**Lungime Segmente**

1) Valorile lungimilor segmentelor sunt obținute din proiecție în plan.

Punct început	X / Y	Punct sfârșit	X / Y	Lungime segment (** (m)
1	432.616,123 300.759,442	2	432.622,268 300.759,568	6.146
2	432.622,268 300.759,568	3	432.622,273 300.759,568	0.005
3	432.622,273 300.759,568	4	432.647,804 300.760,09	25.536
4	432.647,804 300.760,09	5	432.666,251 300.760,467	18.451

Punct început	X / Y	Punct sfârșit	X / Y	Lungime segment (** (m)
5	432.666,251 300.760,467	6	432.666,256 300.760,468	0.005
6	432.666,256 300.760,468	7	432.709,452 300.761,351	43.205
7	432.709,452 300.761,351	8	432.709,457 300.761,351	0.005
8	432.709,457 300.761,351	9	432.738,863 300.761,953	29.412
9	432.738,863 300.761,953	10	432.735,836 300.797,136	35.313
10	432.735,836 300.797,136	11	432.712,03 300.795,89	23.839
11	432.712,03 300.795,89	12	432.674,88 300.793,61	37.22
12	432.674,88 300.793,61	13	432.659,16 300.792,97	15.733
13	432.659,16 300.792,97	14	432.659,132 300.792,82	0.153
14	432.659,132 300.792,82	15	432.658,66 300.790,29	2.574
15	432.658,66 300.790,29	16	432.650,91 300.789,533	7.787
16	432.650,91 300.789,533	17	432.647,441 300.789,194	3.486
17	432.647,441 300.789,194	18	432.638,7 300.788,34	8.783
18	432.638,7 300.788,34	19	432.618,79 300.786,01	20.046
19	432.618,79 300.786,01	20	432.616,43 300.785,82	2.368
20	432.616,43 300.785,82	1	432.616,123 300.759,442	26.38

\*\* Lungimile segmentelor sunt determinate în planul de proiecție Stereo 70 și sunt rotunjite la 1 milimetru.

\*\*\* Distanța dintre puncte este formată din segmente cumulate ce sunt mai mici decât valoarea 1 milimetru.



**DATE DESPRE IMOBILUL NR. 7249**

Oficiul de Cadastru și Publicitate Imobiliară DOLJ  
Biroul de Cadastru și Publicitate Imobiliară Craiova

**A. Partea I. Descrierea imobilului**

TEREN Intravilan

Adresa: Loc. Teslui, Jud. Dolj, T20 P574

Nr. Crt	Nr cadastral Nr. topografic	Suprafața* (mp)	Observații / Referințe
A1		798	Sector cadastral:24 Teren neimprejmuit;

**B. Partea II. Proprietari și acte**

Inscrieri privitoare la dreptul de proprietate și alte drepturi reale		Referințe
/		
Act Normativ nr. Legea 7, din 13/03/1996 emis de PARLAMENTUL ROMÂNIEI (art. 13 alin. 15);		
B1	Inscrierea provizorie, drept de PROPRIETATE, dobandit prin Lege, cota actuala 1/1, cota initiala 1/1 1) NEIDENTIFICAT NEIDENTIFICAT, CIF:0000000000000	A1

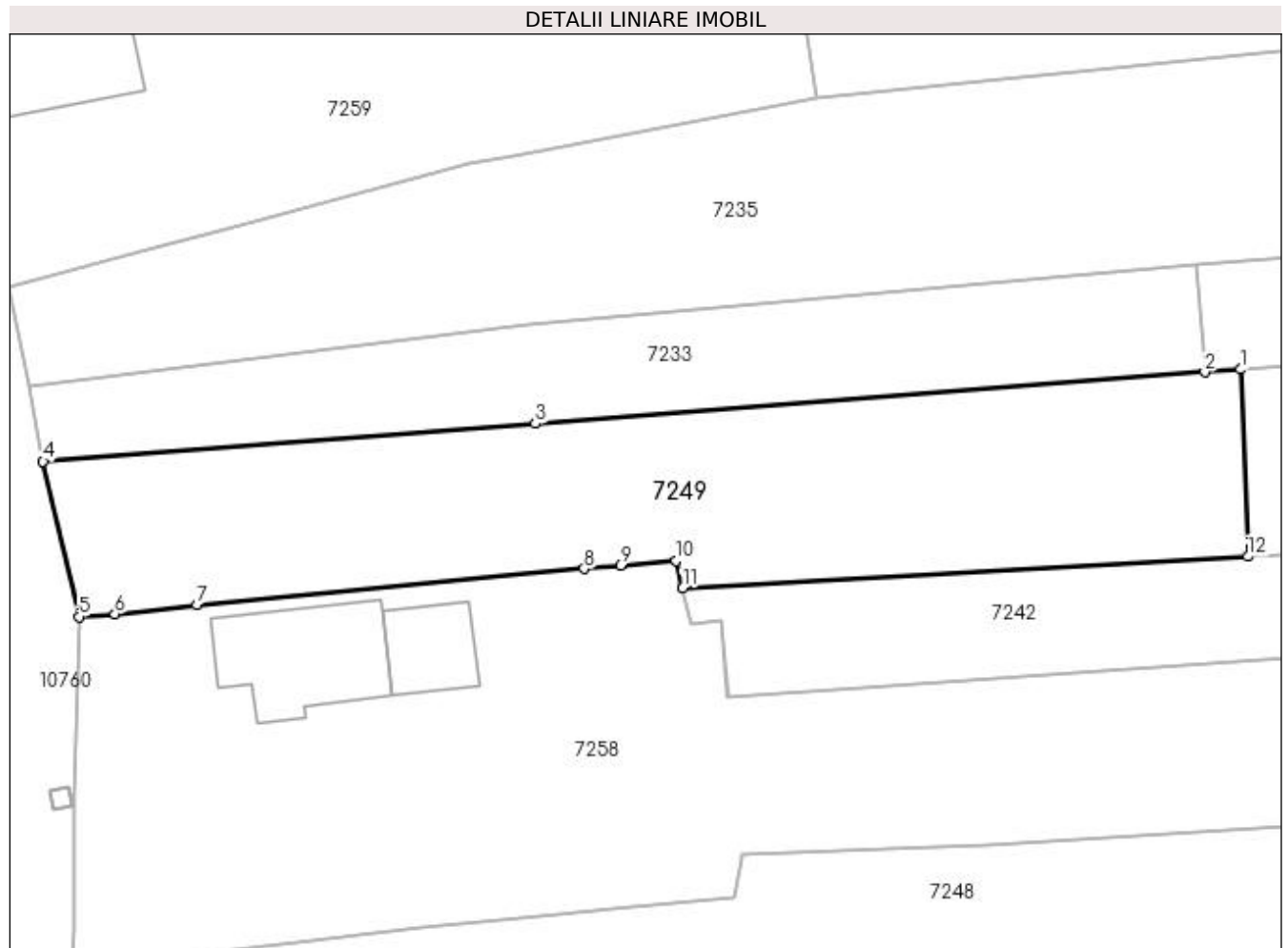
**C. Partea III. SARCINI .**

Inscrieri privind dezmembramintele dreptului de proprietate, drepturi reale de garanție și sarcini	Referințe
NU SUNT	

**Anexa Nr. 1 La Partea I****Teren**

Nr cadastral	Suprafața (mp)*	Observații / Referințe
	798	

\* Suprafața este determinată în planul de proiecție Stereo 70.

**Date referitoare la teren**

Crt	Categorie folosință	Intra vilan	Suprafața (mp)	Tarla	Parcelă	Nr. topo	Observații / Referințe
1	arabil	DA	798	20	574	-	

**Lungime Segmente**

1) Valorile lungimilor segmentelor sunt obținute din proiecție în plan.

Punct început	X / Y	Punct sfârșit	X / Y	Lungime segment (** (m)
1	432.690,881 300.823,859	2	432.688,619 300.823,685	2.269
2	432.688,619 300.823,685	3	432.645,976 300.820,411	42.768
3	432.645,976 300.820,411	4	432.614,621 300.818,004	31.447
4	432.614,621 300.818,004	5	432.616,899 300.808,131	10.132
5	432.616,899 300.808,131	6	432.619,2 300.808,3	2.307

Punct început	X / Y	Punct sfârșit	X / Y	Lungime segment (** (m)
6	432.619,2 300.808,3	7	432.624,42 300.808,9	5.254
7	432.624,42 300.808,9	8	432.649,093 300.811,17	24.777
8	432.649,093 300.811,17	9	432.651,38 300.811,38	2.297
9	432.651,38 300.811,38	10	432.654,95 300.811,68	3.583
10	432.654,95 300.811,68	11	432.655,36 300.809,94	1.788
11	432.655,36 300.809,94	12	432.691,354 300.811,959	36.051
12	432.691,354 300.811,959	1	432.690,881 300.823,859	11.909

\*\* Lungimile segmentelor sunt determinate în planul de proiecție Stereo 70 și sunt rotunjite la 1 milimetru.

\*\*\* Distanța dintre puncte este formată din segmente cumulate ce sunt mai mici decât valoarea 1 milimetru.





**DATE DESPRE IMOBILUL NR. 7250**

Oficiul de Cadastru și Publicitate Imobiliară DOLJ  
Biroul de Cadastru și Publicitate Imobiliară Craiova

**A. Partea I. Descrierea imobilului**

TEREN Intravilan

Adresa: Loc. Teslui, Jud. Dolj, HR 23/2

Nr. Crt	Nr cadastral Nr. topografic	Suprafața* (mp)	Observații / Referințe
A1		726	Sector cadastral:24 Teren neimprejmuit;

**B. Partea II. Proprietari și acte**

Inscrieri privitoare la dreptul de proprietate și alte drepturi reale	Referințe
/	
Act Normativ nr. Legea 7, din 13/03/1996 emis de PARLAMENTUL ROMÂNIEI (art. 13 alin. 15);	
B1	Inscrierea provizorie, drept de PROPRIETATE, dobandit prin Lege, cota actuala 1/1, cota initiala 1/1
	1) NEIDENTIFICAT NEIDENTIFICAT, CIF:0000000000000

**C. Partea III. SARCINI .**

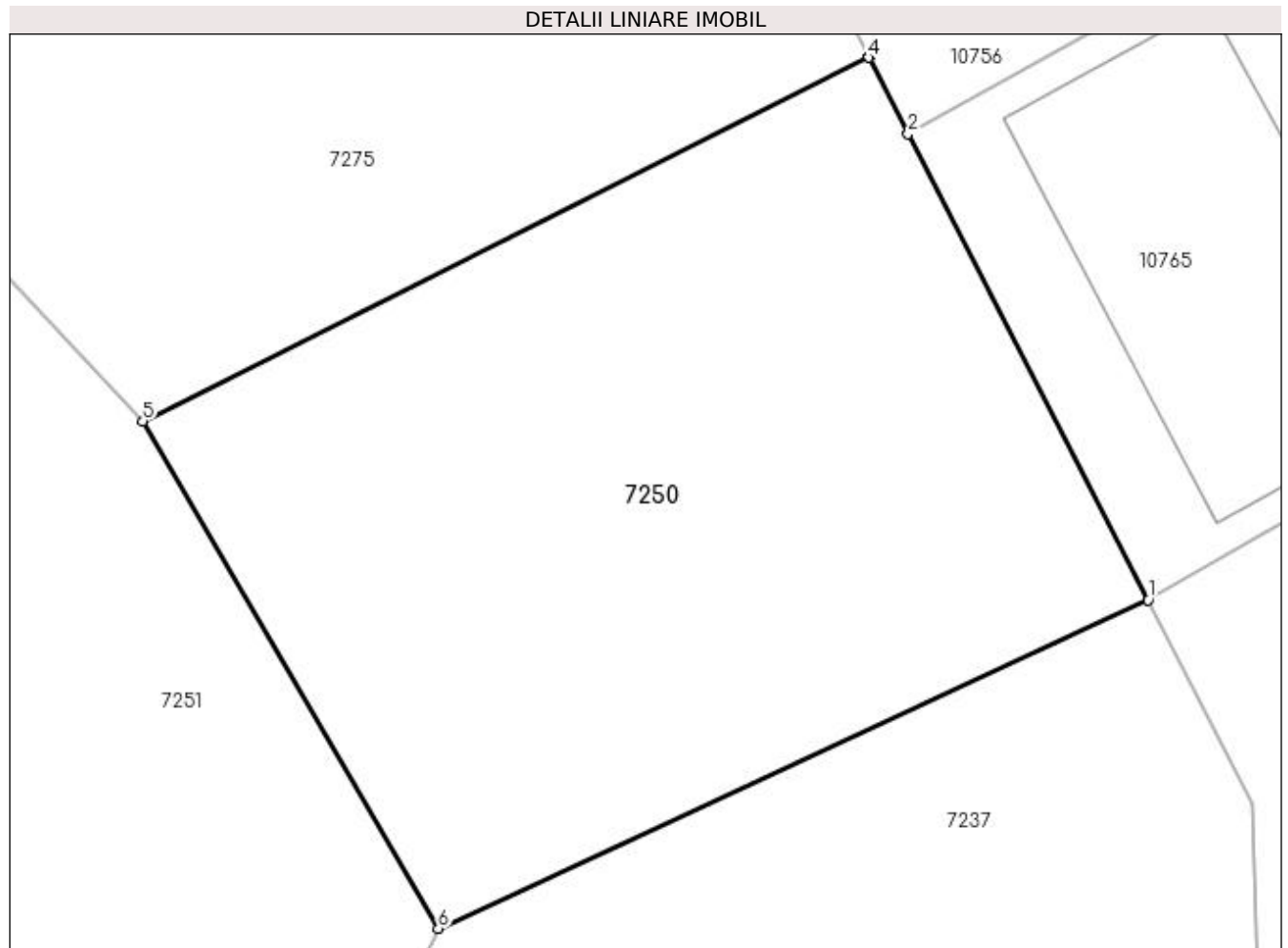
Inscrieri privind dezmembramintele dreptului de proprietate, drepturi reale de garanție și sarcini	Referințe
NU SUNT	

## Anexa Nr. 1 La Partea I

## Teren

Nr cadastral	Suprafața (mp)*	Observații / Referințe
	726	

\* Suprafața este determinată în planul de proiecție Stereo 70.



## Date referitoare la teren

Crt	Categorie folosință	Intravilan	Suprafața (mp)	Tarla	Parcelă	Nr. topo	Observații / Referințe
1	ape curgătoare	DA	726	HR 23/2	-	-	

## Lungime Segmente

1) Valorile lungimilor segmentelor sunt obținute din proiecție în plan.

Punct început	X / Y	Punct sfârșit	X / Y	Lungime segment (** (m)
1	432.897,38 300.995,394	2	432.888,002 301.013,588	20.469
2	432.888,002 301.013,588	3	432.886,475 301.016,565	3.346
3	432.886,475 301.016,565	4	432.886,469 301.016,562	0.007
4	432.886,469 301.016,562	5	432.858,106 301.002,381	31.711
5	432.858,106 301.002,381	6	432.869,658 300.982,579	22.925

Punct început	X / Y	Punct sfârșit	X / Y	Lungime segment (** (m)
6	432.869,658 300.982,579	1	432.897,38 300.995,394	30.541

\*\* Lungimile segmentelor sunt determinate în planul de proiecție Stereo 70 și sunt rotunjite la 1 milimetru.

\*\*\* Distanța dintre puncte este formată din segmente cumulate ce sunt mai mici decât valoarea 1 milimetru.



**DATE DESPRE IMOBILUL NR. 7251**

Oficiul de Cadastru și Publicitate Imobiliară DOLJ  
 Biroul de Cadastru și Publicitate Imobiliară Craiova

**A. Partea I. Descrierea imobilului**

TEREN Intravilan

Adresa: Loc. Teslui, Jud. Dolj, HR 23/1

Nr. Crt	Nr cadastral Nr. topografic	Suprafața* (mp)	Observații / Referințe
A1		8.850	Sector cadastral:24 Teren neimprejmuit;

**B. Partea II. Proprietari și acte**

Inscrieri privitoare la dreptul de proprietate și alte drepturi reale		Referințe
/		
Act Normativ nr. Legea 7, din 13/03/1996 emis de PARLAMENTUL ROMÂNIEI (art. 13 alin. 15);		
B1	Inscrierea provizorie, drept de PROPRIETATE, dobandit prin Lege, cota actuala 1/1, cota initiala 1/1 1) NEIDENTIFICAT NEIDENTIFICAT, CIF:0000000000000	A1

**C. Partea III. SARCINI .**

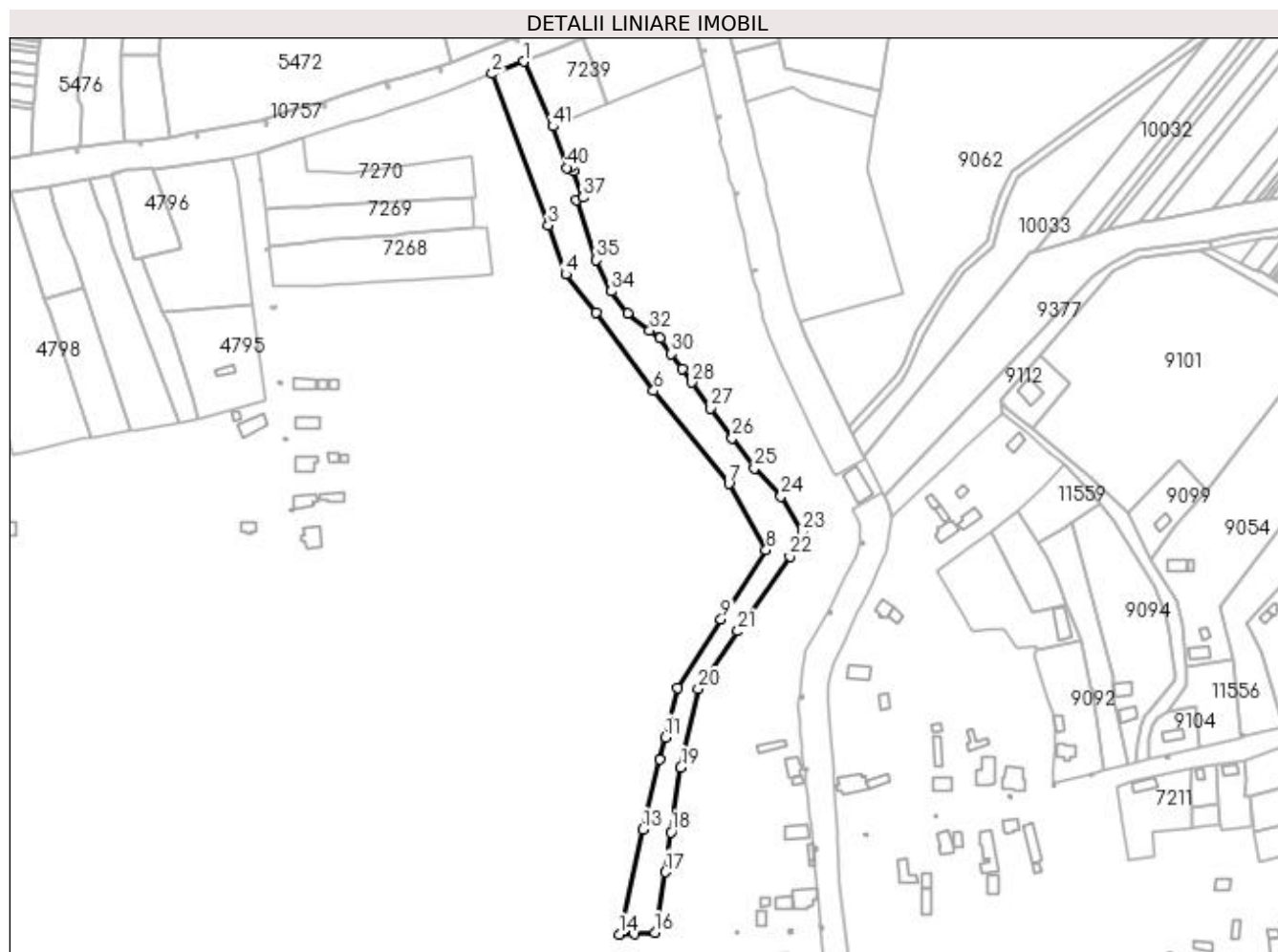
Inscrieri privind dezmembramintele dreptului de proprietate, drepturi reale de garanție și sarcini	Referințe
NU SUNT	

## Anexa Nr. 1 La Partea I

## Teren

Nr cadastral	Suprafața (mp)*	Observații / Referințe
	8.850	

\* Suprafața este determinată în planul de proiecție Stereo 70.



## Date referitoare la teren

Crt	Categorie folosință	Intravilan	Suprafața (mp)	Tarla	Parcelă	Nr. topo	Observații / Referințe
1	ape curgătoare	DA	8.850	HR 23/1	-	-	

## Lungime Segmente

1) Valorile lungimilor segmentelor sunt obținute din proiecție în plan.

Punct început	X / Y	Punct sfârșit	X / Y	Lungime segment	Punct început	X / Y	Punct sfârșit	X / Y	Lungime segment	Punct început	X / Y	Punct sfârșit	X / Y	Lungime segment
1	432.717,093 301.240,611	2	432.699,879 301.233,851	18.49 4	2	432.699,879 301.233,851	3	432.730,536 301.150,777	88.55	3	432.730,536 301.150,777	4	432.740,157 301.123,944	28.50 6
4	432.740,157 301.123,944	5	432.756,699 301.103,128	26.58 8	5	432.756,699 301.103,128	6	432.788,286 301.060,079	53.39 4	6	432.788,286 301.060,079	7	432.829,529 301.009,243	65.46 2
7	432.829,529 301.009,243	8	432.849,967 300.972,879	41.71 4	8	432.849,967 300.972,879	9	432.825,345 300.934,824	45.32 6	9	432.825,345 300.934,824	10	432.801,271 300.897,41	44.49
10	432.801,271 300.897,41	11	432.794,726 300.870,238	27.94 9	11	432.794,726 300.870,238	12	432.791,78 300.858,006	12.58 2	12	432.791,78 300.858,006	13	432.782,564 300.819,746	39.35 4
13	432.782,564 300.819,746	14	432.769,443 300.762,252	58.97 2	14	432.769,443 300.762,252	15	432.777,908 300.762,602	8.472	15	432.777,908 300.762,602	16	432.789,037 300.763,179	11.14 4

Punct început	X / Y	Punct sfârșit	X / Y	Lungime segment	Punct început	X / Y	Punct sfârșit	X / Y	Lungime segment	Punct început	X / Y	Punct sfârșit	X / Y	Lungime segment
16	432.789,037 300.763,179	17	432.794,821 300.796,424	33.74 4	17	432.794,821 300.796,424	18	432.797,789 300.818,285	22.06 2	18	432.797,789 300.818,285	19	432.803,188 300.853,633	35.75 8
19	432.803,188 300.853,633	20	432.812,771 300.896,72	44.14	20	432.812,771 300.896,72	21	432.834,468 300.928,439	38.43	21	432.834,468 300.928,439	22	432.863,09 300.969,329	49.91 2
22	432.863,09 300.969,329	23	432.869,658 300.982,579	14.78 9	23	432.869,658 300.982,579	24	432.858,106 301.002,381	22.92 5	24	432.858,106 301.002,381	25	432.843,578 301.017,706	21.11 7
25	432.843,578 301.017,706	26	432.831,507 301.034,308	20.52 6	26	432.831,507 301.034,308	27	432.819,705 301.050,537	20.06 7	27	432.819,705 301.050,537	28	432.809,341 301.064,79	17.62 3
28	432.809,341 301.064,79	29	432.803,912 301.072,257	9.232	29	432.803,912 301.072,257	30	432.798,051 301.080,317	9.966	30	432.798,051 301.080,317	31	432.791,792 301.088,925	10.64 3
31	432.791,792 301.088,925	32	432.786,205 301.093,214	7.043	32	432.786,205 301.093,214	33	432.773,983 301.102,596	15.40 8	33	432.773,983 301.102,596	34	432.765,223 301.114,688	14.93 2
34	432.765,223 301.114,688	35	432.756,8 301.131,781	19.05 6	35	432.756,8 301.131,781	36	432.745,923 301.164,779	34.74 4	36	432.745,923 301.164,779	37	432.749,803 301.166,085	4.094
37	432.749,803 301.166,085	38	432.744,201 301.180,56	15.52 1	38	432.744,201 301.180,56	39	432.743,238 301.183,048	2.668	39	432.743,238 301.183,048	40	432.740,635 301.182,375	2.689
40	432.740,635 301.182,375	41	432.733,12 301.205,099	23.93 4	41	432.733,12 301.205,099	1	432.717,093 301.240,611	38.96 1					

\*\* Lungimile segmentelor sunt determinate în planul de proiecție Stereo 70 și sunt rotunjite la 1 milimetru.

\*\*\* Distanța dintre puncte este formată din segmente cumulate ce sunt mai mici decât valoarea 1 milimetru.





**DATE DESPRE IMOBILUL NR. 7252**

Oficiul de Cadastru și Publicitate Imobiliară DOLJ  
 Biroul de Cadastru și Publicitate Imobiliară Craiova

**A. Partea I. Descrierea imobilului**

TEREN Extravilan

Adresa: Jud. Dolj, T21 P595/8

Nr. Crt	Nr cadastral Nr. topografic	Suprafața* (mp)	Observații / Referințe
A1		2.129	Sector cadastral:24 Teren neimprejmuit;

**B. Partea II. Proprietari și acte**

Inscrieri privitoare la dreptul de proprietate și alte drepturi reale	Referințe
/	
Act Normativ nr. Legea 7, din 13/03/1996 emis de PARLAMENTUL ROMÂNIEI (art. 13 alin. 14);	
B1	A1
Intabulare, drept de PROPRIETATE, dobandit prin Lege, cota actuala 1/1, cota initiala 1/1	
1) COMUNA TESLUI-Rezerva comisiei locale de fond funciar, CIF:4553330	

**C. Partea III. SARCINI .**

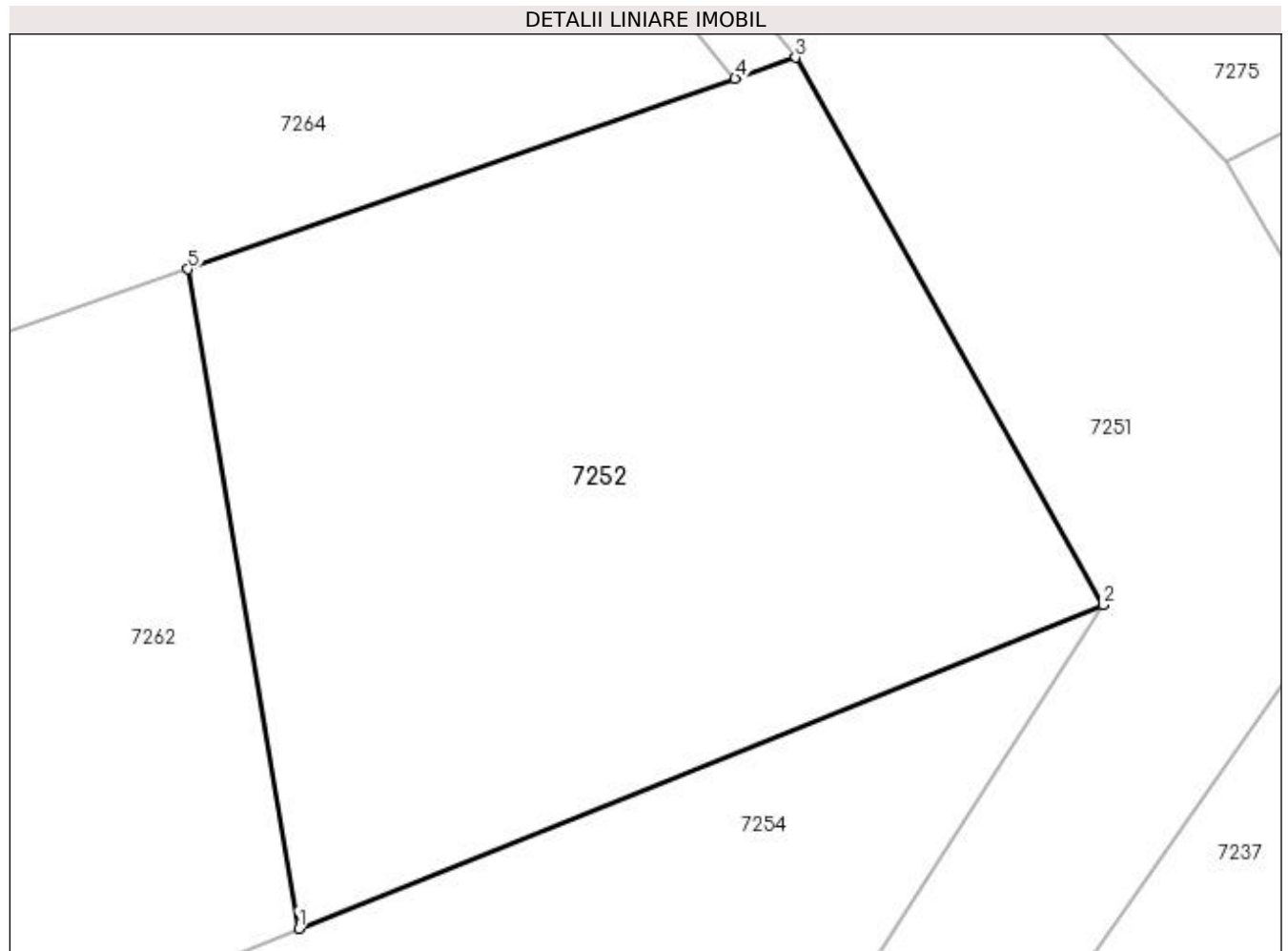
Inscrieri privind dezmembramintele dreptului de proprietate, drepturi reale de garanție și sarcini	Referințe
NU SUNT	

## Anexa Nr. 1 La Partea I

## Teren

Nr cadastral	Suprafața (mp)*	Observații / Referințe
	2.129	

\* Suprafața este determinată în planul de proiecție Stereo 70.



## Date referitoare la teren

Crt	Categorie folosință	Intravilan	Suprafața (mp)	Tarla	Parcelă	Nr. topo	Observații / Referințe
1	arabil	NU	2.129	21	595/8	-	

## Lungime Segmente

1) Valorile lungimilor segmentelor sunt obținute din proiecție în plan.

Punct început	X / Y	Punct sfârșit	X / Y	Lungime segment (** (m)
1	432.796,472 300.951,373	2	432.849,967 300.972,879	57.656
2	432.849,967 300.972,879	3	432.829,529 301.009,243	41.714
3	432.829,529 301.009,243	4	432.825,512 301.007,845	4.253
4	432.825,512 301.007,845	5	432.789,119 300.995,181	38.533
5	432.789,119 300.995,181	1	432.796,472 300.951,373	44.421

**\*\* Lungimile segmentelor sunt determinate în planul de proiecție Stereo 70 și sunt rotunjite la 1 milimetru.**

**\*\*\* Distanța dintre puncte este formată din segmente cumulate ce sunt mai mici decât valoarea 1 milimetru.**



**DATE DESPRE IMOBILUL NR. 7253**

Oficiul de Cadastru și Publicitate Imobiliară DOLJ  
Biroul de Cadastru și Publicitate Imobiliară Craiova

**A. Partea I. Descrierea imobilului**

TEREN Intravilan

Adresa: Loc. Teslui, Jud. Dolj, De 698/2

Nr. Crt	Nr cadastral Nr. topografic	Suprafața* (mp)	Observații / Referințe
A1		150	Sector cadastral:24 Teren neimprejmuit;

**B. Partea II. Proprietari și acte**

Inscrieri privitoare la dreptul de proprietate și alte drepturi reale	Referințe
/	
Act Normativ nr. Legea 7, din 13/03/1996 emis de PARLAMENTUL ROMÂNIEI (art. 13 alin. 15);	
B1	Inscrierea provizorie, drept de PROPRIETATE, dobandit prin Lege, cota actuala 1/1, cota initiala 1/1
	1) NEIDENTIFICAT NEIDENTIFICAT, CIF:0000000000000

**C. Partea III. SARCINI .**

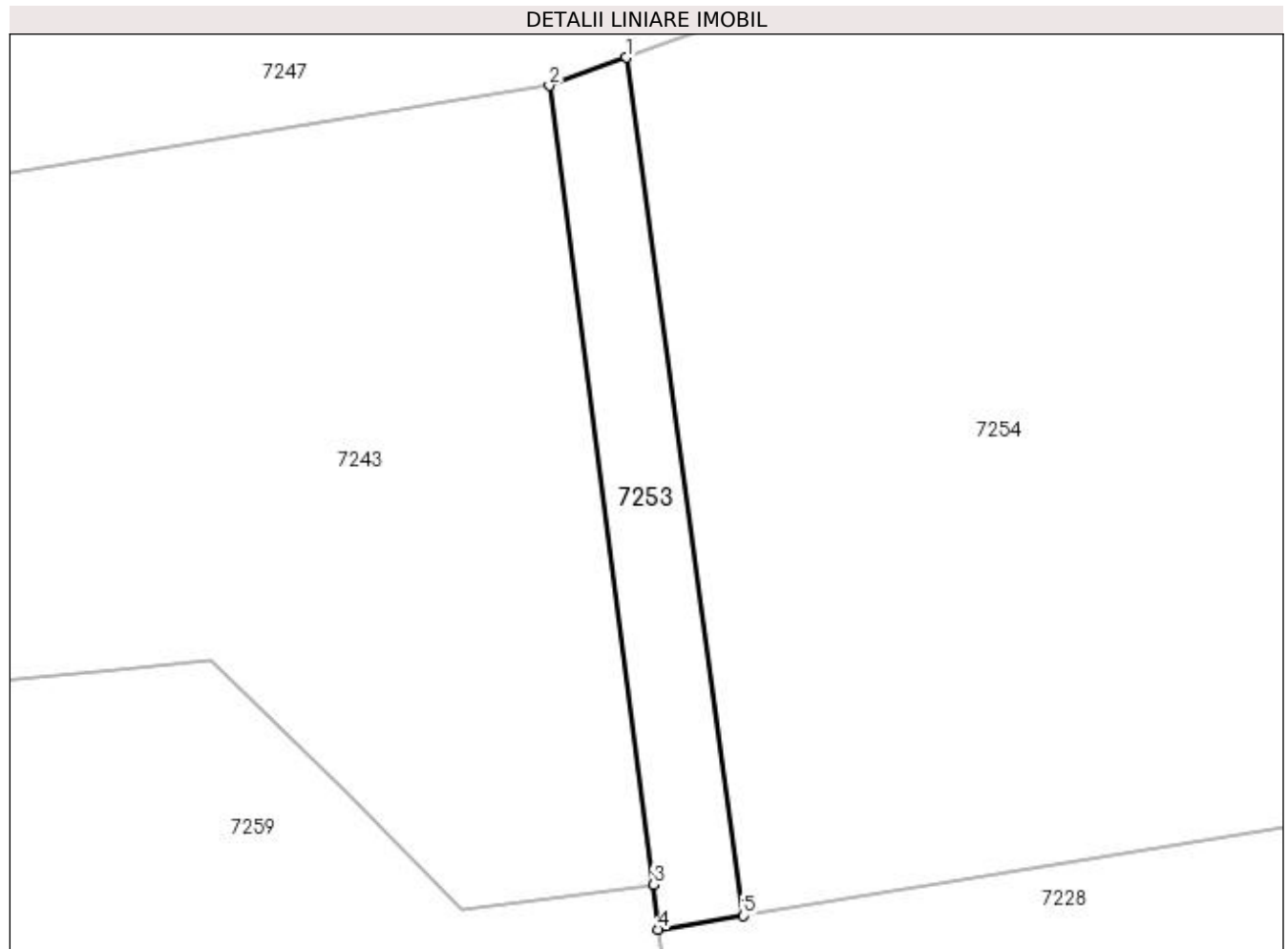
Inscrieri privind dezmembramintele dreptului de proprietate, drepturi reale de garanție și sarcini	Referințe
NU SUNT	

## Anexa Nr. 1 La Partea I

## Teren

Nr cadastral	Suprafața (mp)*	Observații / Referințe
	150	

\* Suprafața este determinată în planul de proiecție Stereo 70.



## Date referitoare la teren

Crt	Categorie folosință	Intra vilan	Suprafața (mp)	Tarla	Parcelă	Nr. topo	Observații / Referințe
1	drum	DA	150	De 698/2	-	-	

## Lungime Segmente

1) Valorile lungimilor segmentelor sunt obținute din proiecție în plan.

Punct început	X / Y	Punct sfârșit	X / Y	Lungime segment (** (m)
1	432.661,309 300.888,833	2	432.657,781 300.887,549	3.754
2	432.657,781 300.887,549	3	432.662,561 300.850,861	36.998
3	432.662,561 300.850,861	4	432.662,794 300.848,807	2.067
4	432.662,794 300.848,807	5	432.666,701 300.849,442	3.958
5	432.666,701 300.849,442	1	432.661,309 300.888,833	39.758

**\*\* Lungimile segmentelor sunt determinate în planul de proiecție Stereo 70 și sunt rotunjite la 1 milimetru.**

**\*\*\* Distanța dintre puncte este formată din segmente cumulate ce sunt mai mici decât valoarea 1 milimetru.**





**DATE DESPRE IMOBILUL NR. 7254**

Oficiul de Cadastru și Publicitate Imobiliară DOLJ  
Biroul de Cadastru și Publicitate Imobiliară Craiova

**A. Partea I. Descrierea imobilului**

TEREN Necunoscut

Adresa: Loc. Teslui, Jud. Dolj, T20 P591/1

Nr. Crt	Nr cadastral Nr. topografic	Suprafața* (mp)	Observații / Referințe
A1		14.747	Sector cadastral:24 Teren neimprejmuit; Conform PUG aprobat prin HCL 28/2015, suprafata intravilan =1552 mp, suprafata extravilan = 13195mp.

**B. Partea II. Proprietari și acte**

Inscrieri privitoare la dreptul de proprietate și alte drepturi reale	Referințe
/	
Act Normativ nr. Legea 7, din 13/03/1996 emis de PARLAMENTUL ROMÂNIEI (art. 13 alin. 15);	
B1	Inscrierea provizorie, drept de PROPRIETATE, dobandit prin Lege, cota actuala 1/1, cota initiala 1/1
1) NEIDENTIFICAT NEIDENTIFICAT, CIF:0000000000000	

**C. Partea III. SARCINI .**

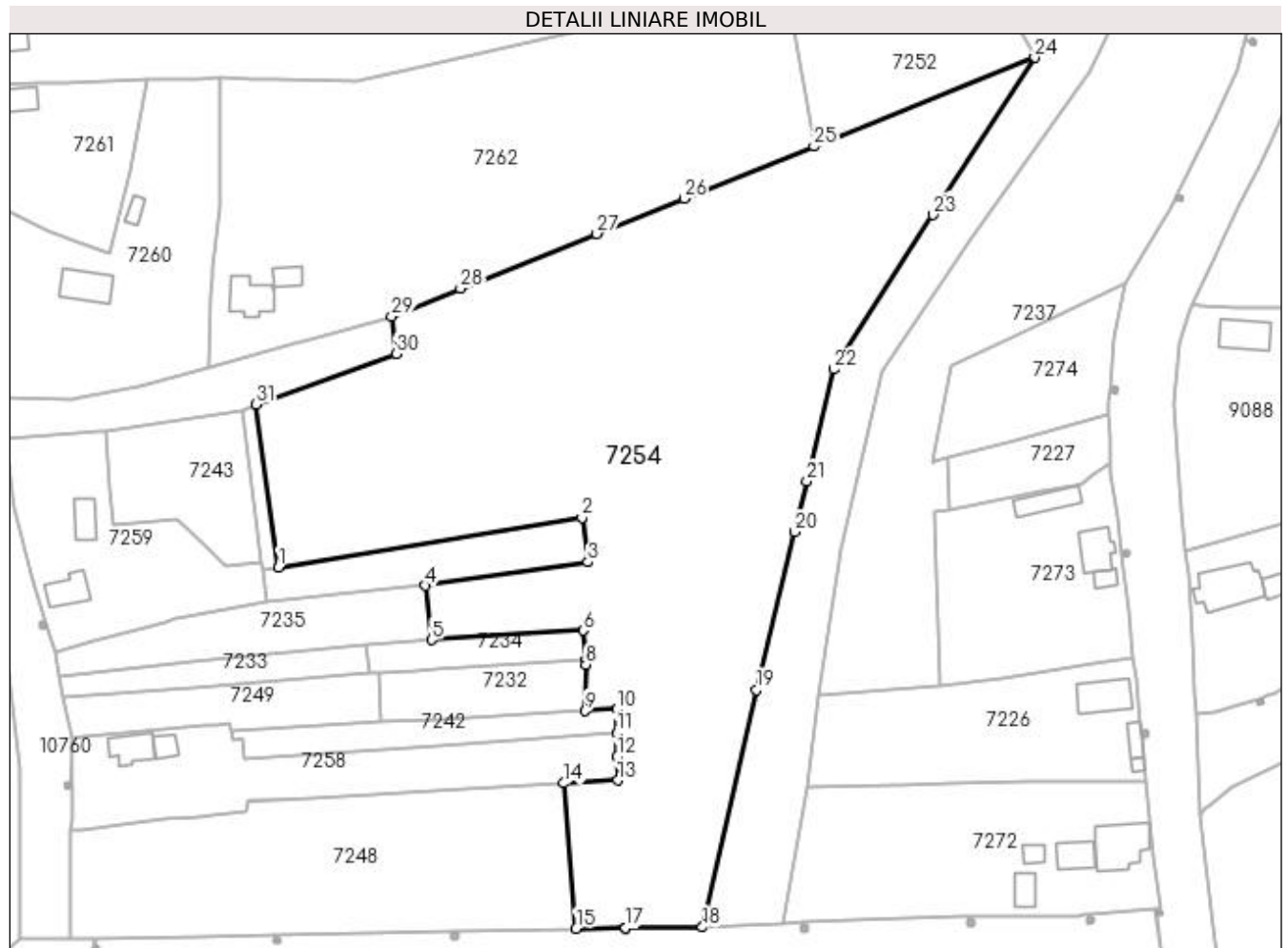
Inscrieri privind dezmembramintele dreptului de proprietate, drepturi reale de garanție și sarcini	Referințe
NU SUNT	

## Anexa Nr. 1 La Partea I

## Teren

Nr cadastral	Suprafața (mp)*	Observații / Referințe
	14.747	Conform PUG aprobat prin HCL 28/2015, suprafața intravilan = 1552 mp, suprafața extravilan = 13195mp.

\* Suprafața este determinată în planul de proiecție Stereo 70.



## Date referitoare la teren

Crt	Categorie folosință	Intra vilan	Suprafața (mp)	Tarla	Parcelă	Nr. topo	Observații / Referințe
1	pasune	DA	1.552	20	591/1	-	
2	pasune	NU	13.195	20	591/1	-	

## Lungime Segmente

1) Valorile lungimilor segmentelor sunt obținute din proiecție în plan.

Punct început	X / Y	Punct sfârșit	X / Y	Lungime segment (** (m)
1	432.666,701 300.849,442	2	432.740,242 300.861,388	74.505
3	432.741,674 300.850,727	4	432.702,356 300.845,016	39.731
5	432.703,768 300.831,868	6	432.740,549 300.834,155	36.852
7	432.741,222 300.827,046	8	432.741,204 300.825,877	1.169

Punct început	X / Y	Punct sfârșit	X / Y	Lungime segment (** (m)
2	432.740,242 300.861,388	3	432.741,674 300.850,727	10.757
4	432.702,356 300.845,016	5	432.703,768 300.831,868	13.224
6	432.740,549 300.834,155	7	432.741,222 300.827,046	7.141
8	432.741,204 300.825,877	9	432.741,034 300.814,639	11.239

Punct început	X / Y	Punct sfârșit	X / Y	Lungime segment (** (m)
9	432.741,034 300.814,639	10	432.748,745 300.815,049	7.722
11	432.748,62 300.809,36	12	432.748,793 300.803,526	5.837
13	432.748,961 300.797,824	14	432.735,836 300.797,136	13.143
15	432.738,863 300.761,953	16	432.750,799 300.762,07	11.937
17	432.750,804 300.762,07	18	432.769,443 300.762,252	18.64
19	432.782,564 300.819,746	20	432.791,78 300.858,006	39.354
21	432.794,726 300.870,238	22	432.801,271 300.897,41	27.949
23	432.825,345 300.934,824	24	432.849,967 300.972,879	45.326
25	432.796,472 300.951,373	26	432.764,973 300.938,711	33.949
27	432.743,823 300.930,209	28	432.710,772 300.916,922	35.622
29	432.694,081 300.910,212	30	432.695,227 300.901,181	9.103
31	432.661,309 300.888,833	1	432.666,701 300.849,442	39.758

Punct început	X / Y	Punct sfârșit	X / Y	Lungime segment (** (m)
10	432.748,745 300.815,049	11	432.748,62 300.809,36	5.69
12	432.748,793 300.803,526	13	432.748,961 300.797,824	5.704
14	432.735,836 300.797,136	15	432.738,863 300.761,953	35.313
16	432.750,799 300.762,07	17	432.750,804 300.762,07	0.005
18	432.769,443 300.762,252	19	432.782,564 300.819,746	58.972
20	432.791,78 300.858,006	21	432.794,726 300.870,238	12.582
22	432.801,271 300.897,41	23	432.825,345 300.934,824	44.49
24	432.849,967 300.972,879	25	432.796,472 300.951,373	57.656
26	432.764,973 300.938,711	27	432.743,823 300.930,209	22.795
28	432.710,772 300.916,922	29	432.694,081 300.910,212	17.989
30	432.695,227 300.901,181	31	432.661,309 300.888,833	36.096

\*\* Lungimile segmentelor sunt determinate în planul de proiecție Stereo 70 și sunt rotunjite la 1 milimetru.

\*\*\* Distanța dintre puncte este formată din segmente cumulate ce sunt mai mici decât valoarea 1 milimetru.



**DATE DESPRE IMOBILUL NR. 7255**

Oficiul de Cadastru și Publicitate Imobiliară DOLJ  
Biroul de Cadastru și Publicitate Imobiliară Craiova

**A. Partea I. Descrierea imobilului**

TEREN Necunoscut

Adresa: Loc. Teslui, Jud. Dolj, T21 P620

Nr. Crt	Nr cadastral Nr. topografic	Suprafața* (mp)	Observații / Referințe
A1		1.565	Sector cadastral:24 Teren neimprejmuit; Conform PUG aprobat prin HCL 28/2015, suprafata intravilan = 314mp, suprafata extravilan =1251 mp.

**B. Partea II. Proprietari și acte**

Inscrieri privitoare la dreptul de proprietate și alte drepturi reale	Referințe
/	
Act Normativ nr. Legea 7, din 13/03/1996 emis de PARLAMENTUL ROMÂNIEI (art. 13 alin. 15);	
B1	Inscrierea provizorie, drept de PROPRIETATE, dobandit prin Lege, cota actuala 1/1, cota initiala 1/1
1) NEIDENTIFICAT NEIDENTIFICAT, CIF:0000000000000	

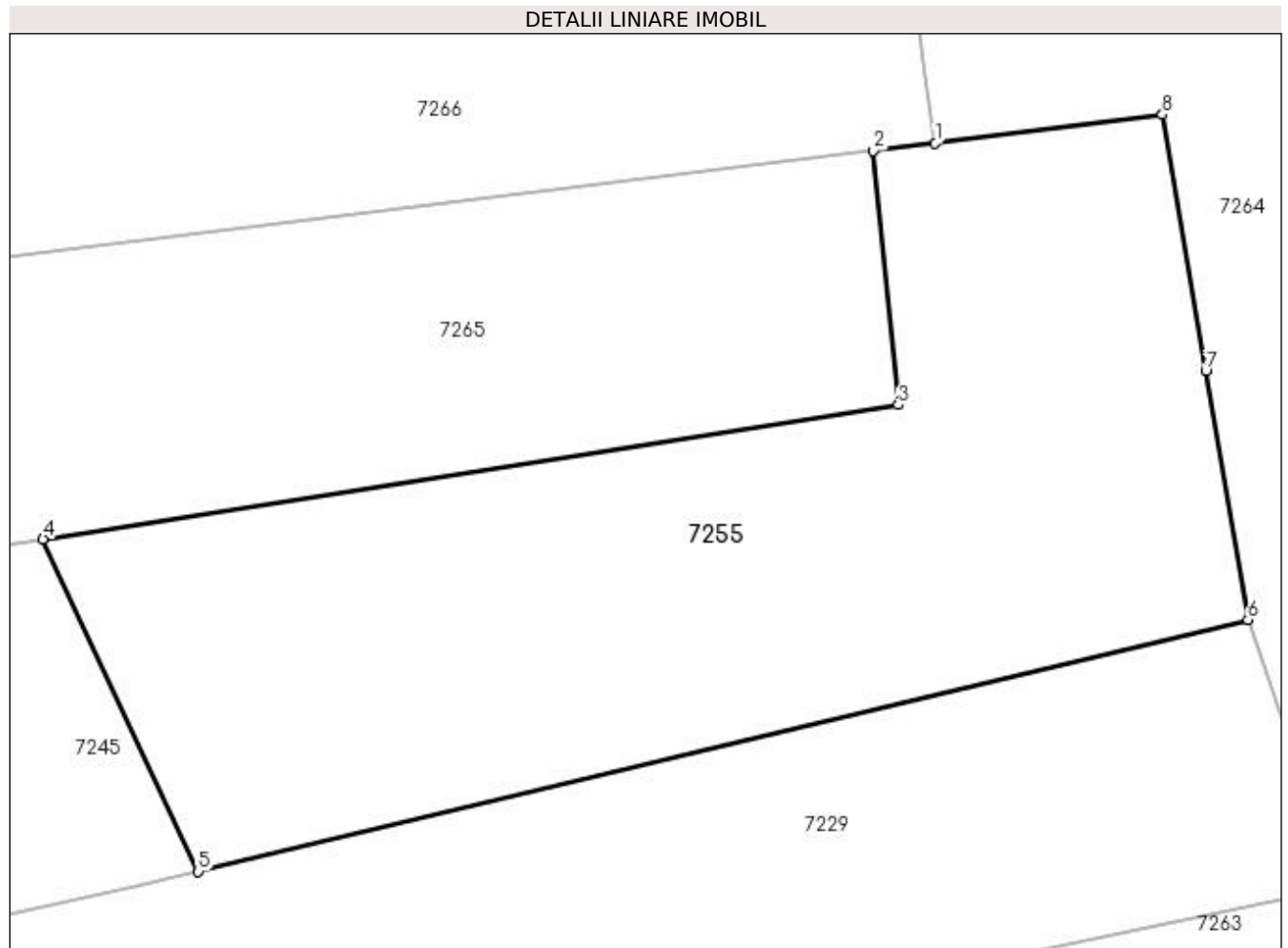
**C. Partea III. SARCINI .**

Inscrieri privind dezmembramintele dreptului de proprietate, drepturi reale de garanție și sarcini	Referințe
NU SUNT	

**Anexa Nr. 1 La Partea I****Teren**

Nr cadastral	Suprafaţa (mp)*	Observaţii / Referinţe
	1.565	Conform PUG aprobat prin HCL 28/2015, suprafaţa intravilan = 314mp, suprafaţa extravilan = 1251 mp.

\* Suprafaţa este determinată în planul de proiecţie Stereo 70.

**Date referitoare la teren**

Crt	Categorie folosință	Intra vilan	Suprafața (mp)	Tarla	Parcelă	Nr. topo	Observații / Referințe
1	arabil	DA	314	21	620	-	
2	arabil	NU	1.251	21	620	-	

**Lungime Segmente**

1) Valorile lungimilor segmentelor sunt obținute din proiecție în plan.

Punct început	X / Y	Punct sfârșit	X / Y	Lungime segment (** (m)
1	432.717,643 301.057,426	2	432.713,88 301.056,965	3.791
2	432.713,88 301.056,965	3	432.715,402 301.041,556	15.484
3	432.715,402 301.041,556	4	432.663,515 301.033,434	52.519
4	432.663,515 301.033,434	5	432.672,939 301.013,278	22.25

Punct început	X / Y	Punct sfârșit	X / Y	Lungime segment (** (m)
5	432.672,939 301.013,278	6	432.736,609 301.028,534	65.472
6	432.736,609 301.028,534	7	432.734,05 301.043,634	15.315
7	432.734,05 301.043,634	8	432.731,419 301.059,158	15.745
8	432.731,419 301.059,158	1	432.717,643 301.057,426	13.884

\*\* Lungimile segmentelor sunt determinate în planul de proiecție Stereo 70 și sunt rotunjite la 1 milimetru.

\*\*\* Distanța dintre puncte este formată din segmente cumulate ce sunt mai mici decât valoarea 1 milimetru.





**DATE DESPRE IMOBILUL NR. 7256**

Oficiul de Cadastru și Publicitate Imobiliară DOLJ  
Biroul de Cadastru și Publicitate Imobiliară Craiova

**A. Partea I. Descrierea imobilului**

TEREN Necunoscut

Adresa: Loc. Teslui, Jud. Dolj, De 698/3

Nr. Crt	Nr cadastral Nr. topografic	Suprafața* (mp)	Observații / Referințe
A1		1.049	Sector cadastral:24 Teren neimprejmuit; Conform PUG aprobat prin HCL 28/2015, suprafata intravilan = 288mp, suprafata extravilan =761 mp.

**B. Partea II. Proprietari și acte**

Inscrieri privitoare la dreptul de proprietate și alte drepturi reale	Referințe
/	
Act Normativ nr. Legea 7, din 13/03/1996 emis de PARLAMENTUL ROMÂNIEI (art. 13 alin. 15);	
B1	A1
Inscrierea provizorie, drept de PROPRIETATE, dobandit prin Lege, cota actuala 1/1, cota initiala 1/1 1) NEIDENTIFICAT NEIDENTIFICAT, CIF:0000000000000	

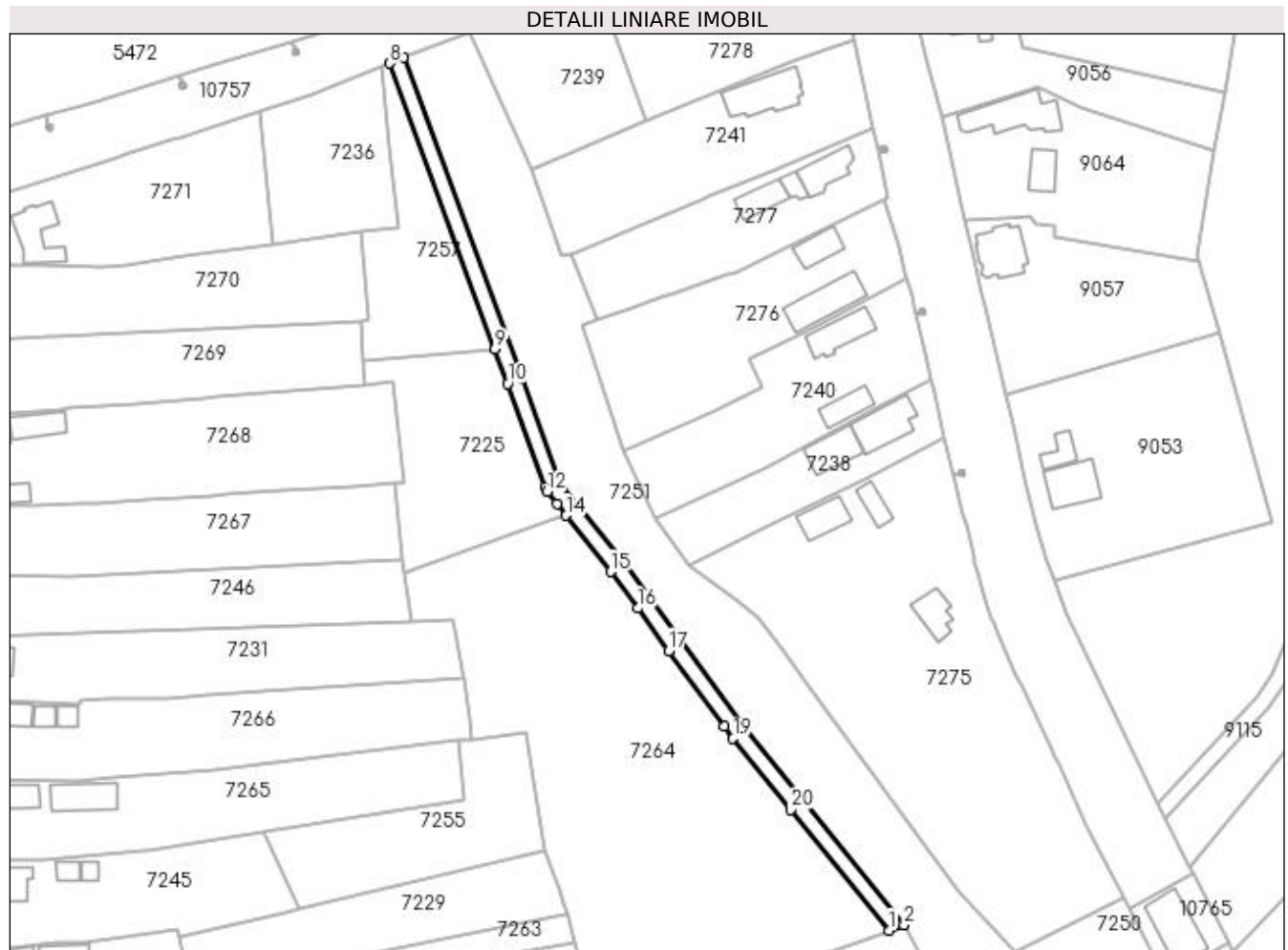
**C. Partea III. SARCINI .**

Inscrieri privind dezmembramintele dreptului de proprietate, drepturi reale de garanție și sarcini	Referințe
NU SUNT	

**Anexa Nr. 1 La Partea I****Teren**

Nr cadastral	Suprafața (mp)*	Observații / Referințe
	1.049	Conform PUG aprobat prin HCL 28/2015, suprafața intravilan = 288mp, suprafața extravilan = 761 mp.

\* Suprafața este determinată în planul de proiecție Stereo 70.

**Date referitoare la teren**

Crt	Categorie folosință	Intra vilan	Suprafața (mp)	Tarla	Parcelă	Nr. topo	Observații / Referințe
1	drum	DA	288	De 698/3	-	-	
2	drum	NU	761	De 698/3	-	-	

**Lungime Segmente**

1) Valorile lungimilor segmentelor sunt obținute din proiecție în plan.

Punct început	X / Y	Punct sfârșit	X / Y	Lungime segment (** (m)
1	432.825,512 301.007,845	2	432.829,529 301.009,243	4.253
2	432.829,529 301.009,243	3	432.788,286 301.060,079	65.462
3	432.788,286 301.060,079	4	432.756,699 301.103,128	53.394
4	432.756,699 301.103,128	5	432.740,157 301.123,944	26.588

Punct început	X / Y	Punct sfârșit	X / Y	Lungime segment (** (m)
5	432.740,157 301.123,944	6	432.730,536 301.150,777	28.506
6	432.730,536 301.150,777	7	432.699,879 301.233,851	88.55
7	432.699,879 301.233,851	8	432.696,155 301.232,389	4.001
8	432.696,155 301.232,389	9	432.723,481 301.158,341	78.929
9	432.723,481 301.158,341	10	432.726,777 301.149,41	9.52
10	432.726,777 301.149,41	11	432.736,392 301.122,593	28.489
11	432.736,392 301.122,593	12	432.737,026 301.121,455	1.303
12	432.737,026 301.121,455	13	432.739,537 301.118,295	4.036
13	432.739,537 301.118,295	14	432.741,936 301.115,276	3.856
14	432.741,936 301.115,276	15	432.753,519 301.100,7	18.618
15	432.753,519 301.100,7	16	432.760,463 301.091,238	11.737
16	432.760,463 301.091,238	17	432.768,509 301.080,274	13.6
17	432.768,509 301.080,274	18	432.782,919 301.060,639	24.355
18	432.782,919 301.060,639	19	432.785,179 301.057,559	3.82
19	432.785,179 301.057,559	20	432.800,185 301.039,064	23.817
20	432.800,185 301.039,064	1	432.825,512 301.007,845	40.201

\*\* Lungimile segmentelor sunt determinate în planul de proiecție Stereo 70 și sunt rotunjite la 1 milimetru.

\*\*\* Distanța dintre puncte este formată din segmente cumulate ce sunt mai mici decât valoarea 1 milimetru.



**DATE DESPRE IMOBILUL NR. 7257**

Oficiul de Cadastru și Publicitate Imobiliară DOLJ  
Biroul de Cadastru și Publicitate Imobiliară Craiova

**A. Partea I. Descrierea imobilului**

TEREN Intravilan

Adresa: Loc. Teslui, Jud. Dolj, T23 P650/1

Nr. Crt	Nr cadastral Nr. topografic	Suprafața* (mp)	Observații / Referințe
A1		1.260	Sector cadastral:24 Teren neimprejmuit;

**B. Partea II. Proprietari și acte**

Inscrieri privitoare la dreptul de proprietate și alte drepturi reale	Referințe
/	
Act Normativ nr. Legea 7, din 13/03/1996 emis de PARLAMENTUL ROMÂNIEI (art. 13 alin. 15);	
B1	Inscrierea provizorie, drept de PROPRIETATE, dobandit prin Lege, cota actuala 1/1, cota initiala 1/1
	1) NEIDENTIFICAT NEIDENTIFICAT, CIF:0000000000000

**C. Partea III. SARCINI .**

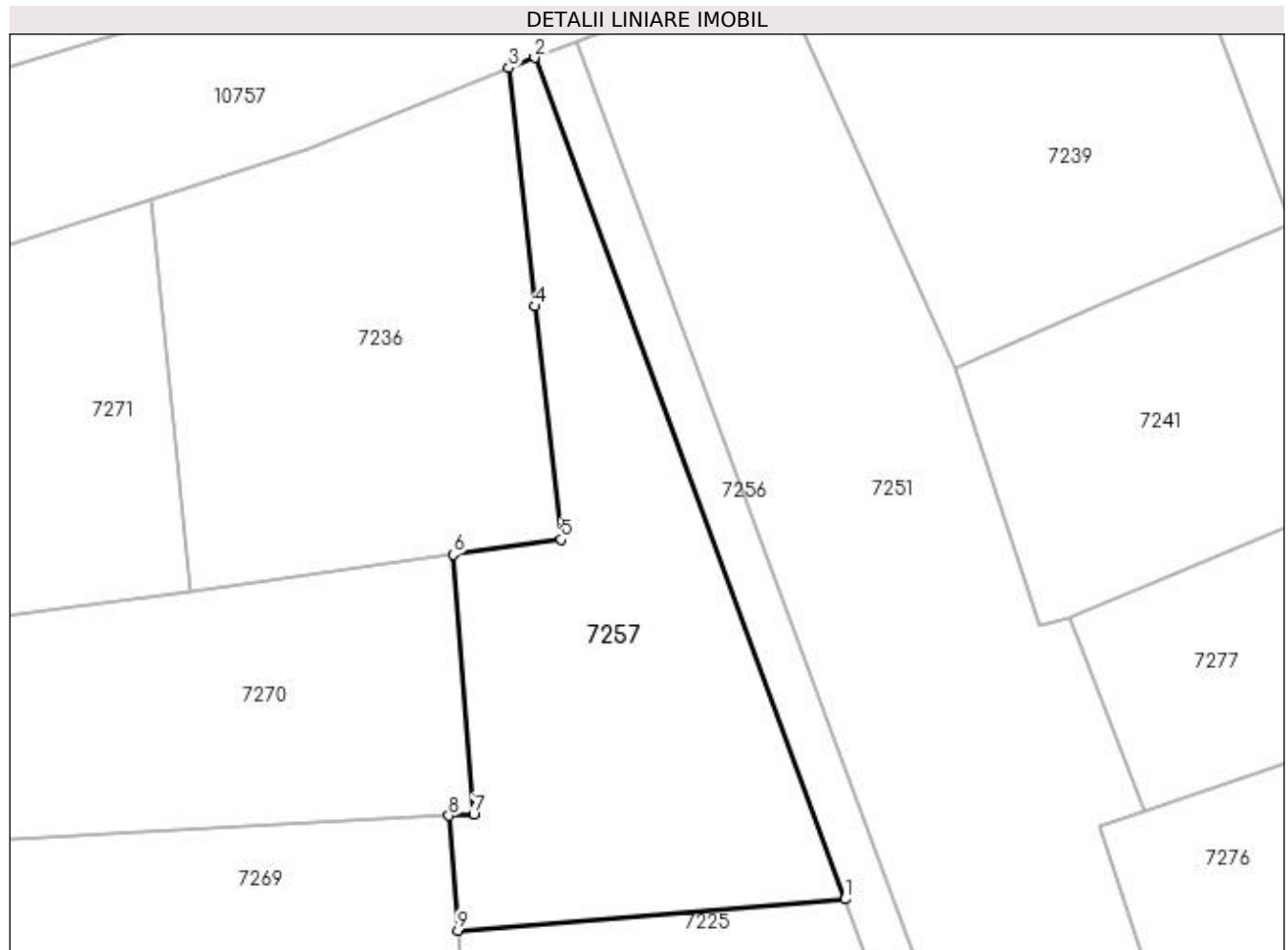
Inscrieri privind dezmembramintele dreptului de proprietate, drepturi reale de garanție și sarcini	Referințe
NU SUNT	

## Anexa Nr. 1 La Partea I

## Teren

Nr cadastral	Suprafața (mp)*	Observații / Referințe
	1.260	

\* Suprafața este determinată în planul de proiecție Stereo 70.



## Date referitoare la teren

Crt	Categorie folosință	Intravilan	Suprafața (mp)	Tarla	Parcelă	Nr. topo	Observații / Referințe
1	arabil	DA	1.260	23	650/1	-	

## Lungime Segmente

1) Valorile lungimilor segmentelor sunt obținute din proiecție în plan.

Punct început	X / Y	Punct sfârșit	X / Y	Lungime segment (** (m)
1	432.723,481 301.158,341	2	432.696,155 301.232,389	78.929
2	432.696,155 301.232,389	3	432.693,869 301.231,491	2.456
3	432.693,869 301.231,491	4	432.696,209 301.210,521	21.1
4	432.696,209 301.210,521	5	432.698,481 301.189,976	20.67
5	432.698,481 301.189,976	6	432.688,987 301.188,66	9.585

Punct început	X / Y	Punct sfârșit	X / Y	Lungime segment (** (m)
6	432.688,987 301.188,66	7	432.690,77 301.165,798	22.931
7	432.690,77 301.165,798	8	432.688,599 301.165,685	2.174
8	432.688,599 301.165,685	9	432.689,388 301.155,577	10.139
9	432.689,388 301.155,577	1	432.723,481 301.158,341	34.205

\*\* Lungimile segmentelor sunt determinate în planul de proiecție Stereo 70 și sunt rotunjite la 1 milimetru.

\*\*\* Distanța dintre puncte este formată din segmente cumulate ce sunt mai mici decât valoarea 1 milimetru.





**DATE DESPRE IMOBILUL NR. 7258**

Oficiul de Cadastru și Publicitate Imobiliară DOLJ  
Biroul de Cadastru și Publicitate Imobiliară Craiova

**A. Partea I. Descrierea imobilului**

TEREN Necunoscut

Nr. CF vechi:108  
Nr. cadastral vechi:113

Adresa: Loc. Teslui, Jud. Dolj, T 20, P 571, 572, 573

Nr. Crt	Nr cadastral Nr. topografic	Suprafața* (mp)	Observații / Referințe
A1	31616	1.885	Sector cadastral:24 Teren împrejmuit; Conform PUG aprobat prin HCL 28/2015, suprafata intravilan =1394 mp, suprafata extravilan =491 mp.

**Construcții**

Crt	Nr cadastral Nr. topografic	Adresa	Observații / Referințe
A1.1	31616-C1	Loc. Teslui, Jud. Dolj, T 20, P 571, 572, 573	Nr. niveluri:1; S. construita la sol:66 mp; casa de locuit
A1.2	31616-C2	Loc. Teslui, Jud. Dolj, T 20, P 571, 572, 573	Nr. niveluri:1; S. construita la sol:30 mp; anexa

**B. Partea II. Proprietari și acte**

Inscrieri privitoare la dreptul de proprietate și alte drepturi reale		Referințe
<b>300422 / 23/12/2021</b>		
Act Notarial nr. Contract de intretinere aut sub nr. 4198, din 22/12/2021 emis de Faurar Virgil Claudiu;		
B1	Intabulare, drept de PROPRIETATE, dobandit prin Conventie, cota actuala 1/1, cota initiala 1/1 1) BOCANCEA ROXANA-LĂCRĂMIOARA 2) NISTOR MARCEL	A1, A1.1, A1.2

**C. Partea III. SARCINI**

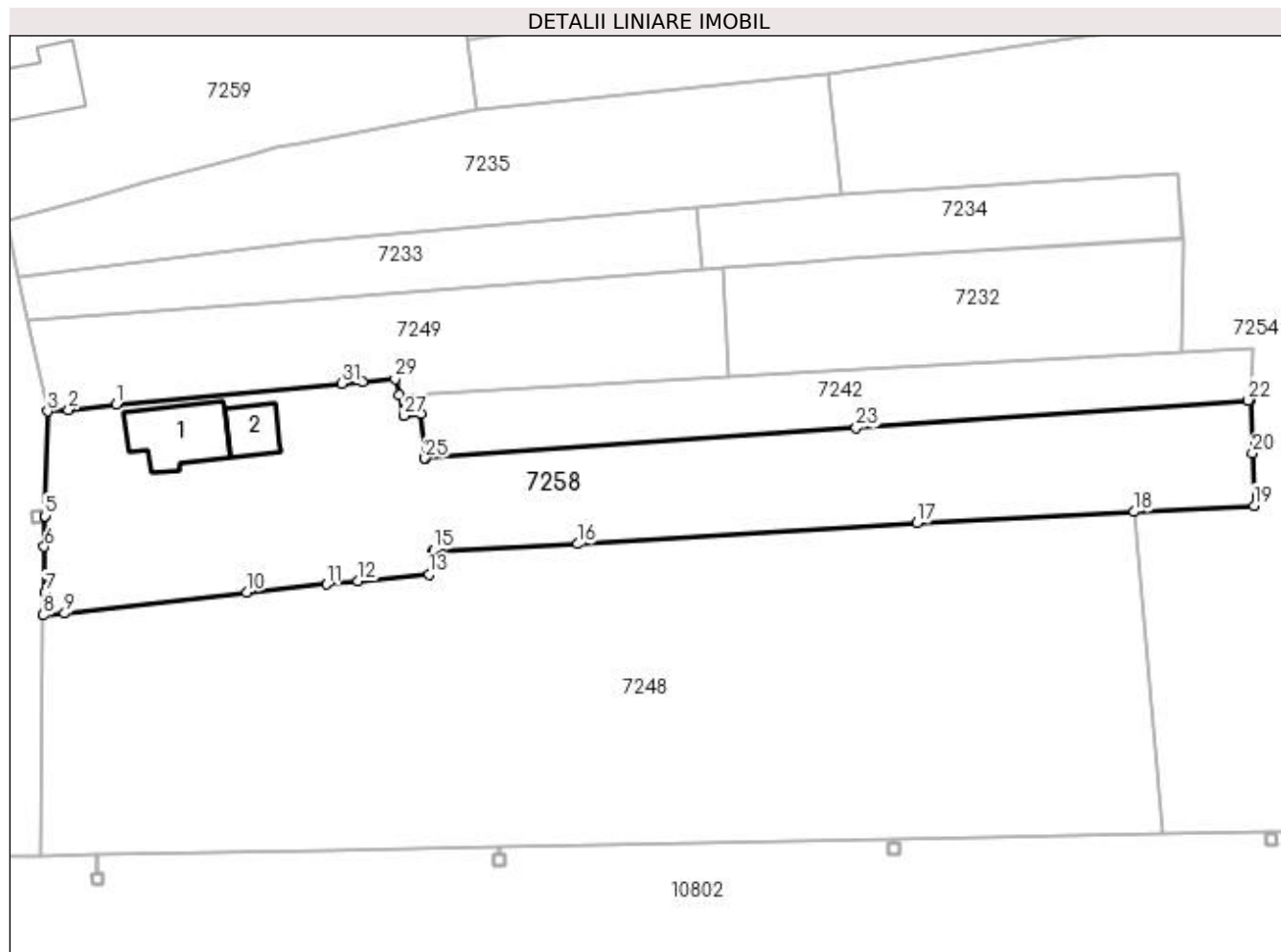
Inscrieri privind dezmembramintele dreptului de proprietate, drepturi reale de garanție și sarcini		Referințe
<b>300422 / 23/12/2021</b>		
Act Notarial nr. Contract de intretinere aut sub nr. 4198, din 22/12/2021 emis de Faurar Virgil Claudiu;		
C1	Intabulare, drept de UZUFRACT VIAGER, dobandit prin Conventie, cota actuala 1/1, cota initiala 1/1 1) BOTEA VIORICA	A1, A1.1, A1.2
C2	Intabulare, drept de IPOTECA LEGALA, Valoare:0 , pentru plata rentei in bani corespunzatoare intretinerii neexecutate 1) BOTEA VIORICA	A1, A1.1, A1.2

## Anexa Nr. 1 La Partea I

## Teren

Nr cadastral	Suprafața (mp)*	Observații / Referințe
31616	1.885	Conform PUG aprobat prin HCL 28/2015, suprafața intravilan =1394 mp, suprafața extravilan =491 mp.

\* Suprafața este determinată în planul de proiecție Stereo 70.



## Date referitoare la teren

Crt	Categorie folosință	Intra vilan	Suprafața (mp)	Tarla	Parcelă	Nr. topo	Observații / Referințe
1	curți construcții	DA	736	20	571	-	
2	arabil	DA	173	20	571, 572, 573	-	
3	arabil	DA	485	20	571, 572, 573	-	
4	arabil	NU	491	20	571, 572, 573	-	

## Date referitoare la construcții

Crt	Număr	Destinație construcție	Supraf. (mp)	Situație juridică	Observații / Referințe
A1.1	31616-C1	construcții de locuințe	66	Cu acte	Nr. niveluri:1; S. construita la sol:66 mp; casa de locuit
A1.2	31616-C2	construcții anexa	30	Cu acte	Nr. niveluri:1; S. construita la sol:30 mp; anexa

## Lungime Segmente

1) Valorile lungimilor segmentelor sunt obținute din proiecție în plan.

Punct început	X / Y	Punct sfârșit	X / Y	Lungime segment (** (m)	Punct început	X / Y	Punct sfârșit	X / Y	Lungime segment (** (m)
---------------	-------	---------------	-------	-------------------------	---------------	-------	---------------	-------	-------------------------

Punct început	X / Y	Punct sfârșit	X / Y	Lungime segment (** (m))
1	432.624,42 300.808,9	2	432.619,2 300.808,3	5.254
3	432.616,899 300.808,131	4	432.616,629 300.796,663	11.471
5	432.616,629 300.796,658	6	432.616,55 300.793,31	3.349
7	432.616,645 300.788,267	8	432.616,43 300.785,82	2.456
9	432.618,79 300.786,01	10	432.638,7 300.788,34	20.046
11	432.647,441 300.789,194	12	432.650,91 300.789,533	3.486
13	432.658,66 300.790,29	14	432.659,132 300.792,82	2.574
15	432.659,16 300.792,97	16	432.674,88 300.793,61	15.733
17	432.712,03 300.795,89	18	432.735,836 300.797,136	23.839
19	432.748,961 300.797,824	20	432.748,793 300.803,526	5.704
21	432.748,62 300.809,36	22	432.748,304 300.809,338	0.317
23	432.705,401 300.806,315	24	432.658,277 300.802,995	47.241
25	432.658,2 300.802,99	26	432.657,79 300.807,87	4.897
27	432.655,9 300.807,65	28	432.655,36 300.809,94	2.353
29	432.654,95 300.811,68	30	432.651,38 300.811,38	3.583
31	432.649,093 300.811,17	1	432.624,42 300.808,9	24.777

Punct început	X / Y	Punct sfârșit	X / Y	Lungime segment (** (m))
2	432.619,2 300.808,3	3	432.616,899 300.808,131	2.307
4	432.616,629 300.796,663	5	432.616,629 300.796,658	0.005
6	432.616,55 300.793,31	7	432.616,645 300.788,267	5.044
8	432.616,43 300.785,82	9	432.618,79 300.786,01	2.368
10	432.638,7 300.788,34	11	432.647,441 300.789,194	8.783
12	432.650,91 300.789,533	13	432.658,66 300.790,29	7.787
14	432.659,132 300.792,82	15	432.659,16 300.792,97	0.153
16	432.674,88 300.793,61	17	432.712,03 300.795,89	37.22
18	432.735,836 300.797,136	19	432.748,961 300.797,824	13.143
20	432.748,793 300.803,526	21	432.748,62 300.809,36	5.837
22	432.748,304 300.809,338	23	432.705,401 300.806,315	43.009
24	432.658,277 300.802,995	25	432.658,2 300.802,99	0.077
26	432.657,79 300.807,87	27	432.655,9 300.807,65	1.903
28	432.655,36 300.809,94	29	432.654,95 300.811,68	1.788
30	432.651,38 300.811,38	31	432.649,093 300.811,17	2.297

\*\* Lungimile segmentelor sunt determinate în planul de proiecție Stereo 70 și sunt rotunjite la 1 milimetru.

\*\*\* Distanța dintre puncte este formată din segmente cumulate ce sunt mai mici decât valoarea 1 milimetru.



**DATE DESPRE IMOBILUL NR. 7259**

Oficiul de Cadastru și Publicitate Imobiliară DOLJ  
Biroul de Cadastru și Publicitate Imobiliară Craiova

**A. Partea I. Descrierea imobilului**

TEREN Intravilan

Adresa: Loc. Teslui, Str Crinilor, Nr. 29, Jud. Dolj, T20 P576, 577, 578, 579

Nr. Crt	Nr cadastral Nr. topografic	Suprafața* (mp)	Observații / Referințe
A1	30210	1.768	Sector cadastral:24 Teren imprejmuit;

**Construcții**

Crt	Nr cadastral Nr. topografic	Adresa	Observații / Referințe
A1.1	30210-C1	Loc. Teslui, Str Crinilor, Nr. 29, Jud. Dolj, T20 P576, 577, 578, 579	Nr. niveluri:1; S. construita la sol:63 mp; LOCUINTA CU 2 CAMERE, 2 HOLURI, BUCATARIE SI VERANDA
A1.2	30210-C2	Loc. Teslui, Str Crinilor, Nr. 29, Jud. Dolj, T20 P576, 577, 578, 579	Nr. niveluri:1; S. construita la sol:52 mp; GRAJD

**B. Partea II. Proprietari și acte**

Inscrieri privitoare la dreptul de proprietate și alte drepturi reale		Referințe
<b>100612 / 23/11/2012</b>		
Act Notarial nr. CVC aut nr 2043, din 22/11/2012 emis de BNP DIACONU LAURA;		
B2	Intabulare, drept de PROPRIETATE, dobandit prin Conventie, cota actuala 1/1, cota initiala 1/1 1) DUMITRU IONEL	A1, A1.1, A1.2

**C. Partea III. SARCINI .**

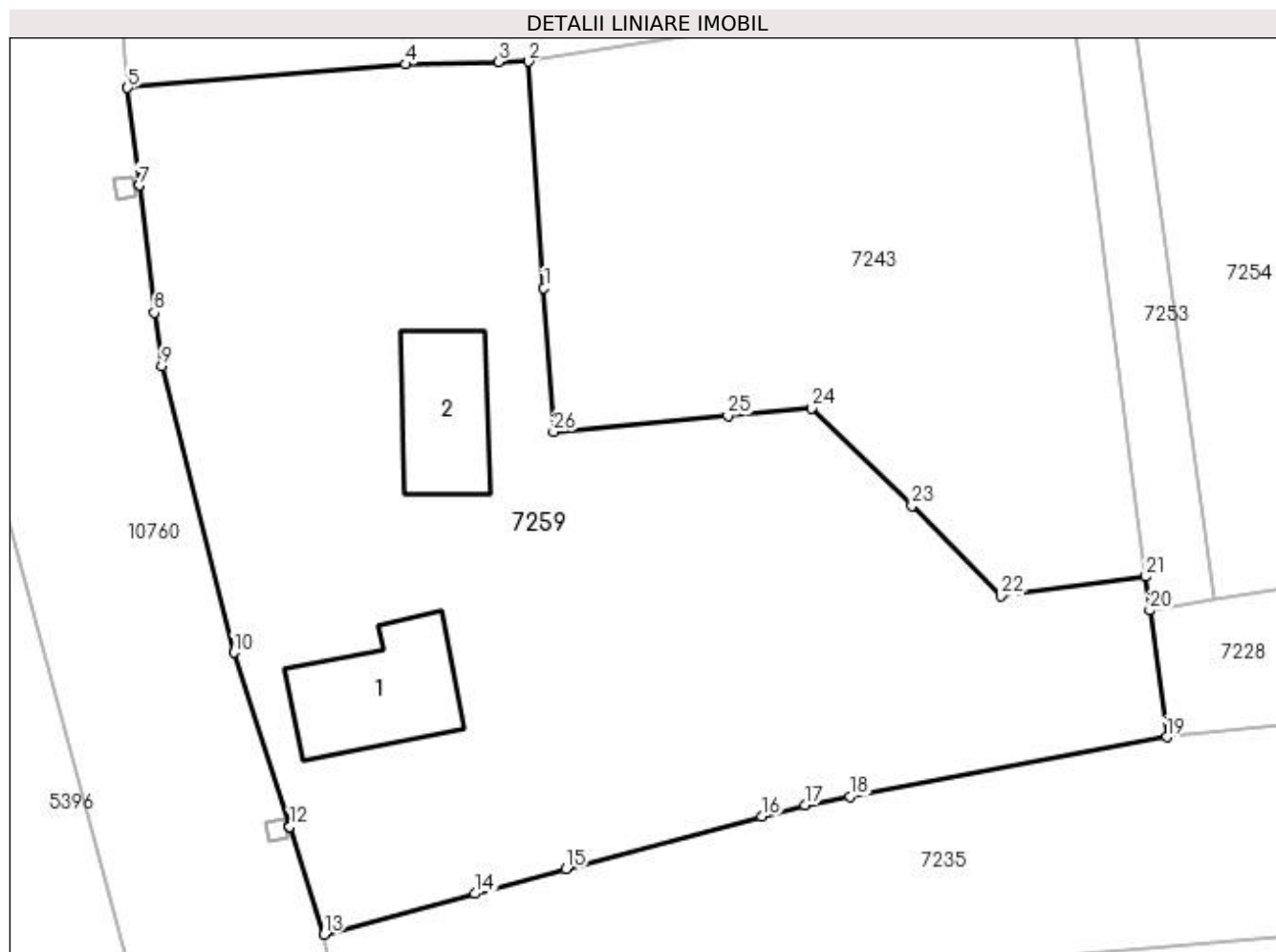
Inscrieri privind dezmembramintele dreptului de proprietate, drepturi reale de garanție și sarcini	Referințe
NU SUNT	

## Anexa Nr. 1 La Partea I

## Teren

Nr cadastral	Suprafața (mp)*	Observații / Referințe
30210	1.768	

\* Suprafața este determinată în planul de proiecție Stereo 70.



## Date referitoare la teren

Crt	Categorie folosință	Intra vilan	Suprafața (mp)	Tarla	Parcelă	Nr. topo	Observații / Referințe
1	curți constructii	DA	752	20	576	-	
2	arabil	DA	337	20	578	-	
3	arabil	DA	396	20	579	-	
4	vie	DA	283	20	577	-	

## Date referitoare la construcții

Crt	Număr	Destinație construcție	Supraf. (mp)	Situație juridică	Observații / Referințe
A1.1	30210-C1	construcții de locuințe	63	Cu acte	Nr. niveluri:1; S. construită la sol:63 mp; LOCUINTA CU 2 CAMERE, 2 HOLURI, BUCATARIE SI VERANDA
A1.2	30210-C2	construcții de locuințe	52	Cu acte	Nr. niveluri:1; S. construită la sol:52 mp; GRAJD

## Lungime Segmente

1) Valorile lungimilor segmentelor sunt obținute din proiecție în plan.

Punct început	X / Y	Punct sfârșit	X / Y	Lungime segment (** (m)	Punct început	X / Y	Punct sfârșit	X / Y	Lungime segment (** (m)
---------------	-------	---------------	-------	-------------------------	---------------	-------	---------------	-------	-------------------------

Punct început	X / Y	Punct sfârșit	X / Y	Lungime segment (** (m)
1	432.625,876 300.868,443	2	432.624,939 300.882,239	13.828
3	432.623,098 300.882,197	4	432.617,431 300.882,066	5.669
5	432.600,5 300.880,64	6	432.601,208 300.874,703	5.979
7	432.601,209 300.874,698	8	432.602,132 300.866,956	7.797
9	432.602,58 300.863,688	10	432.606,975 300.846,237	17.996
11	432.610,379 300.835,627	12	432.610,38 300.835,622	0.005
13	432.612,482 300.829,07	14	432.621,675 300.831,547	9.521
15	432.627,228 300.833,042	16	432.639,15 300.836,253	12.347
17	432.641,784 300.836,963	18	432.644,542 300.837,479	2.806
19	432.663,83 300.841,091	20	432.662,794 300.848,807	7.785
21	432.662,561 300.850,861	22	432.653,747 300.849,684	8.892
23	432.648,306 300.855,19	24	432.642,208 300.861,133	8.515
25	432.637,099 300.860,665	26	432.626,471 300.859,691	10.673

Punct început	X / Y	Punct sfârșit	X / Y	Lungime segment (** (m)
2	432.624,939 300.882,239	3	432.623,098 300.882,197	1.841
4	432.617,431 300.882,066	5	432.600,5 300.880,64	16.991
6	432.601,208 300.874,703	7	432.601,209 300.874,698	0.005
8	432.602,132 300.866,956	9	432.602,58 300.863,688	3.299
10	432.606,975 300.846,237	11	432.610,379 300.835,627	11.143
12	432.610,38 300.835,622	13	432.612,482 300.829,07	6.881
14	432.621,675 300.831,547	15	432.627,228 300.833,042	5.751
16	432.639,15 300.836,253	17	432.641,784 300.836,963	2.728
18	432.644,542 300.837,479	19	432.663,83 300.841,091	19.623
20	432.662,794 300.848,807	21	432.662,561 300.850,861	2.067
22	432.653,747 300.849,684	23	432.648,306 300.855,19	7.741
24	432.642,208 300.861,133	25	432.637,099 300.860,665	5.13
26	432.626,471 300.859,691	1	432.625,876 300.868,443	8.772

\*\* Lungimile segmentelor sunt determinate în planul de proiecție Stereo 70 și sunt rotunjite la 1 milimetru.

\*\*\* Distanța dintre puncte este formată din segmente cumulate ce sunt mai mici decât valoarea 1 milimetru.





**DATE DESPRE IMOBILUL NR. 7260**

Oficiul de Cadastru și Publicitate Imobiliară DOLJ  
Biroul de Cadastru și Publicitate Imobiliară Craiova

**A. Partea I. Descrierea imobilului**

TEREN Intravilan

Adresa: Loc. Teslui, Jud. Dolj, T21 P5989, 600, 600/1, 599

Nr. Crt	Nr cadastral Nr. topografic	Suprafața* (mp)	Observații / Referințe
A1		2.746	Sector cadastral:24 Teren imprejmuit;

**Construcții**

Crt	Nr cadastral Nr. topografic	Adresa	Observații / Referințe
A1.1		Loc. Teslui, Jud. Dolj, T21 P5989, 600, 600/1, 599	Nr. niveluri:1; S. construita la sol:86 mp;
A1.2		Loc. Teslui, Jud. Dolj, T21 P5989, 600, 600/1, 599	Nr. niveluri:1; S. construita la sol:21 mp;

**B. Partea II. Proprietari și acte**

Inscrieri privitoare la dreptul de proprietate și alte drepturi reale		Referințe
/		
Act Administrativ nr. TDP 645-15093, din 12/05/1994 emis de CJSDPAT DOLJ;		
B1	Intabulare, drept de PROPRIETATE, dobandit prin Reconstituire, cota actuala 1/1, cota initiala 1/1 1) COTEANU MARIA, LIPSA CNP 2) POPOVICI EUGENIA, LIPSA CNP	A1
Act Normativ nr. Legea 7, din 13/03/1996 emis de PARLAMENTUL ROMÂNIEI;		
B2	Intabulare, drept de PROPRIETATE, dobandit prin Lege, cota actuala 1/1, cota initiala 1/1 1) COTEANU MARIA, LIPSA CNP 2) POPOVICI EUGENIA, LIPSA CNP	A1.1, A1.2

**C. Partea III. SARCINI .**

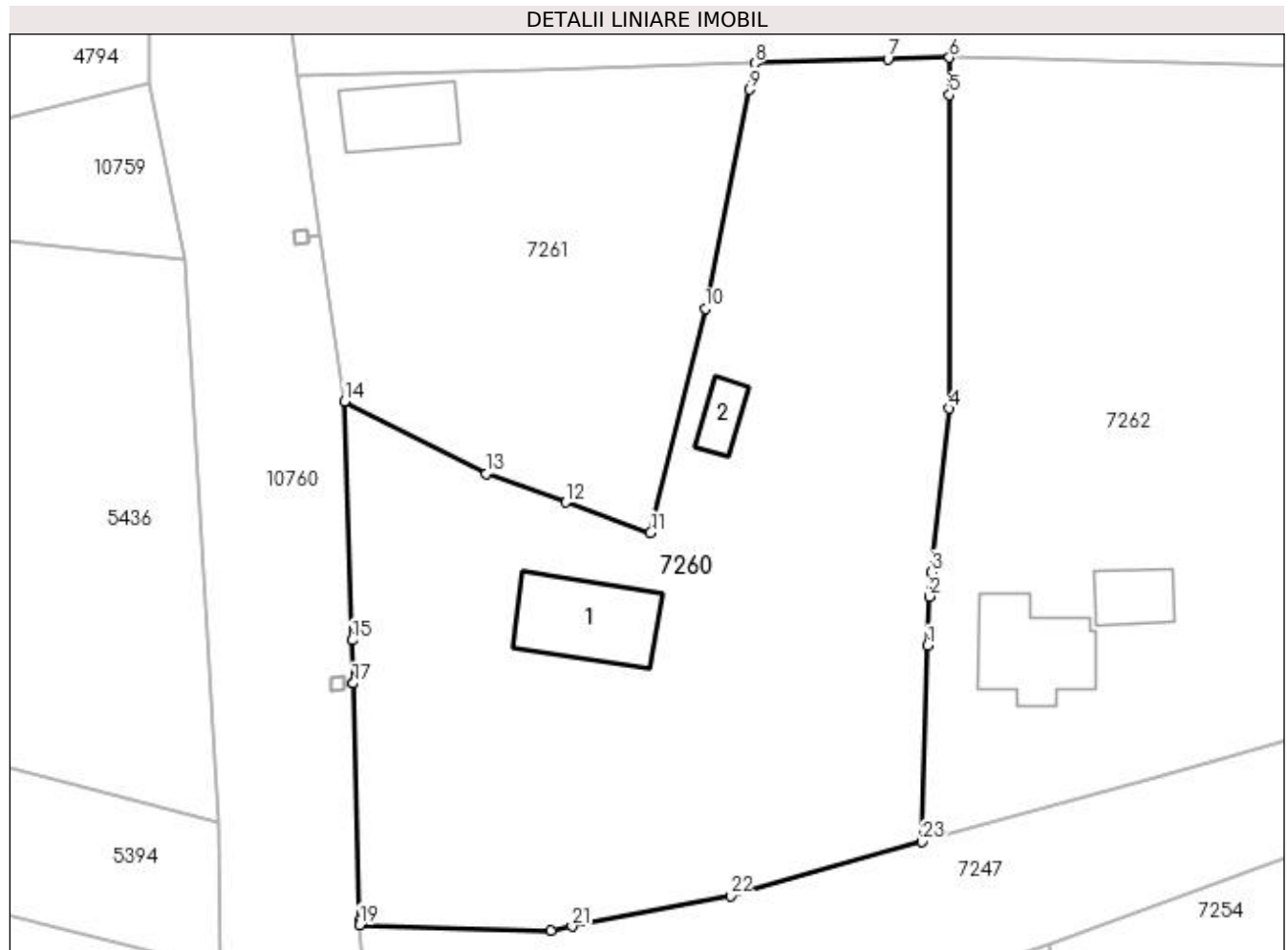
Inscrieri privind dezmembramintele dreptului de proprietate, drepturi reale de garanție și sarcini	Referințe
NU SUNT	

## Anexa Nr. 1 La Partea I

## Teren

Nr cadastral	Suprafața (mp)*	Observații / Referințe
	2.746	

\* Suprafața este determinată în planul de proiecție Stereo 70.



## Date referitoare la teren

Crt	Categorie folosință	Intravilan	Suprafața (mp)	Tarla	Parcelă	Nr. topo	Observații / Referințe
1	curți constructii	DA	50	21	598	-	
2	arabil	DA	342	21	600	-	
3	arabil	DA	1.147	21	599	-	
4	pasune	DA	1.207	21	600/1	-	

## Date referitoare la construcții

Crt	Număr	Destinație construcție	Supraf. (mp)	Situație juridică	Observații / Referințe
A1.1		construcții de locuințe	86	Cu acte	Nr. niveluri:1; S. construita la sol:86 mp;
A1.2		construcții anexa	21	Cu acte	Nr. niveluri:1; S. construita la sol:21 mp;

## Lungime Segmente

1) Valorile lungimilor segmentelor sunt obținute din proiecție în plan.

Punct început	X / Y	Punct sfârșit	X / Y	Lungime segment (** (m))
1	432.650,418 300.915,433	2	432.650,549 300.919,818	4.387

Punct început	X / Y	Punct sfârșit	X / Y	Lungime segment (** (m))
2	432.650,549 300.919,818	3	432.650,783 300.921,991	2.186

Punct început	X / Y	Punct sfârșit	X / Y	Lungime segment (** (m)
3	432.650,783 300.921,991	4	432.652,359 300.936,609	14.703
5	432.652,362 300.964,603	6	432.652,363 300.967,928	3.325
7	432.646,879 300.967,779	8	432.634,982 300.967,418	11.902
9	432.634,507 300.965,078	10	432.630,533 300.945,52	19.958
11	432.625,664 300.925,499	12	432.618,092 300.928,22	8.046
13	432.610,978 300.930,776	14	432.598,305 300.937,223	14.219
15	432.598,99 300.915,92	16	432.599,091 300.912,075	3.846
17	432.599,092 300.912,07	18	432.599,645 300.890,875	21.202
19	432.599,661 300.890,499	20	432.616,756 300.890,003	17.102
21	432.618,645 300.890,369	22	432.632,802 300.893,115	14.421
23	432.649,895 300.897,924	1	432.650,418 300.915,433	17.517

Punct început	X / Y	Punct sfârșit	X / Y	Lungime segment (** (m)
4	432.652,359 300.936,609	5	432.652,362 300.964,603	27.994
6	432.652,363 300.967,928	7	432.646,879 300.967,779	5.486
8	432.634,982 300.967,418	9	432.634,507 300.965,078	2.388
10	432.630,533 300.945,52	11	432.625,664 300.925,499	20.605
12	432.618,092 300.928,22	13	432.610,978 300.930,776	7.559
14	432.598,305 300.937,223	15	432.598,99 300.915,92	21.314
16	432.599,091 300.912,075	17	432.599,092 300.912,07	0.005
18	432.599,645 300.890,875	19	432.599,661 300.890,499	0.376
20	432.616,756 300.890,003	21	432.618,645 300.890,369	1.924
22	432.632,802 300.893,115	23	432.649,895 300.897,924	17.757

\*\* Lungimile segmentelor sunt determinate în planul de proiecție Stereo 70 și sunt rotunjite la 1 milimetru.

\*\*\* Distanța dintre puncte este formată din segmente cumulate ce sunt mai mici decât valoarea 1 milimetru.



**DATE DESPRE IMOBILUL NR. 7261**

Oficiul de Cadastru și Publicitate Imobiliară DOLJ  
Biroul de Cadastru și Publicitate Imobiliară Craiova

**A. Partea I. Descrierea imobilului**

TEREN Intravilan

Adresa: Loc. Teslui, Jud. Dolj, T21 P602,603,604

Nr. Crt	Nr cadastral Nr. topografic	Suprafața* (mp)	Observații / Referințe
A1		1.246	Sector cadastral:24 Teren imprejmuit;

**Construcții**

Crt	Nr cadastral Nr. topografic	Adresa	Observații / Referințe
A1.1		Loc. Teslui, Jud. Dolj, T21 P602,603,604	Nr. niveluri:1; S. construita la sol:58 mp;

**B. Partea II. Proprietari și acte**

Inscrieri privitoare la dreptul de proprietate și alte drepturi reale		Referințe
/		
Act Administrativ nr. TDP 1187-1364, din 23/02/1998 emis de CJSDPAT DOLJ (Defunct conform certificat de deces serie DZ, nr. 999330 , data 29.08.2013);		
B1	Intabulare, drept de PROPRIETATE, dobandit prin Reconstituire, cota actuala 1/1, cota initiala 1/1 1) ENACHE MARIA, LIPSA CNP 2) VLĂDESCU ION DEFUNCT:Da	A1
Act Normativ nr. Legea 7, din 13/03/1996 emis de PARLAMENTUL ROMÂNIEI;		
B2	Intabulare, drept de PROPRIETATE, dobandit prin Lege, cota actuala 1/1, cota initiala 1/1 1) ENACHE MARIA, LIPSA CNP 2) VLĂDESCU ION DEFUNCT:Da	A1.1

**C. Partea III. SARCINI .**

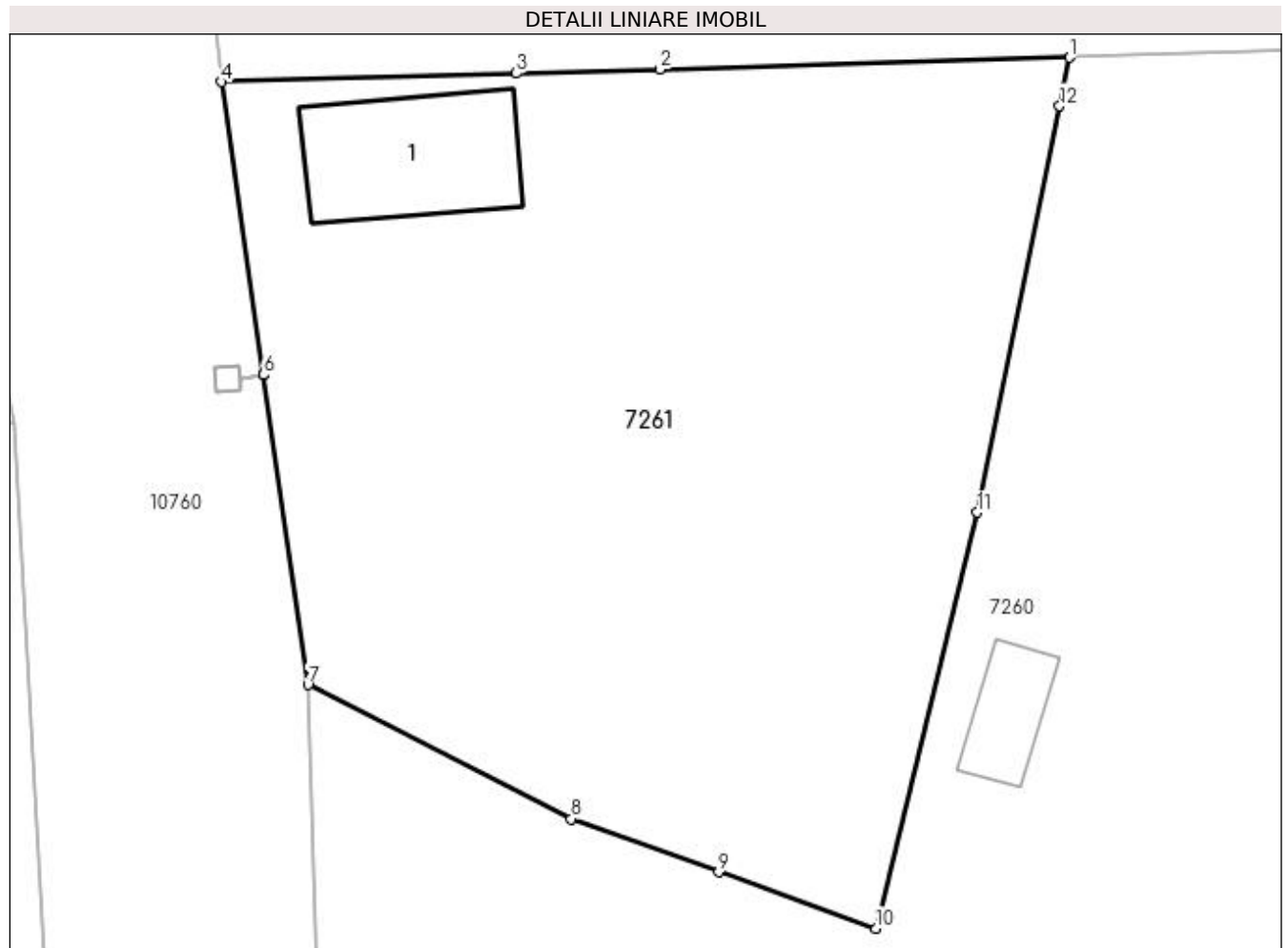
Inscrieri privind dezmembramintele dreptului de proprietate, drepturi reale de garanție și sarcini	Referințe
NU SUNT	

## Anexa Nr. 1 La Partea I

## Teren

Nr cadastral	Suprafața (mp)*	Observații / Referințe
	1.246	

\* Suprafața este determinată în planul de proiecție Stereo 70.



## Date referitoare la teren

Crt	Categorie folosință	Intravilan	Suprafața (mp)	Tarla	Parcelă	Nr. topo	Observații / Referințe
1	curți constructii	DA	444	21	602	-	
2	vie	DA	258	21	603	-	
3	arabil	DA	544	21	604	-	

## Date referitoare la construcții

Crt	Număr	Destinație construcție	Supraf. (mp)	Situație juridică	Observații / Referințe
A1.1		construcții de locuințe	58	Cu acte	Nr. niveluri:1; S. construita la sol:58 mp;

## Lungime Segmente

1) Valorile lungimilor segmentelor sunt obținute din proiecție în plan.

Punct început	X / Y	Punct sfârșit	X / Y	Lungime segment (** (m)
1	432.634,982 300.967,418	2	432.615,245 300.966,85	19.745
2	432.615,245 300.966,85	3	432.608,334 300.966,651	6.914

Punct început	X / Y	Punct sfârșit	X / Y	Lungime segment (** (m)
3	432.608,334 300.966,651	4	432.594,14 300.966,243	14.2
4	432.594,14 300.966,243	5	432.596,162 300.952,154	14.233
5	432.596,162 300.952,154	6	432.596,163 300.952,149	0.005
6	432.596,163 300.952,149	7	432.598,305 300.937,223	15.079
7	432.598,305 300.937,223	8	432.610,978 300.930,776	14.219
8	432.610,978 300.930,776	9	432.618,092 300.928,22	7.559
9	432.618,092 300.928,22	10	432.625,664 300.925,499	8.046
10	432.625,664 300.925,499	11	432.630,533 300.945,52	20.605
11	432.630,533 300.945,52	12	432.634,507 300.965,078	19.958
12	432.634,507 300.965,078	1	432.634,982 300.967,418	2.388

\*\* Lungimile segmentelor sunt determinate în planul de proiecție Stereo 70 și sunt rotunjite la 1 milimetru.

\*\*\* Distanța dintre puncte este formată din segmente cumulate ce sunt mai mici decât valoarea 1 milimetru.





**DATE DESPRE IMOBILUL NR. 7262**

Oficiul de Cadastru și Publicitate Imobiliară DOLJ  
Biroul de Cadastru și Publicitate Imobiliară Craiova

**A. Partea I. Descrierea imobilului**

TEREN Necunoscut

Adresa: Loc. Teslui, Jud. Dolj, T21 P596, 597, 595/2, 595/5, 595/6, 595/7

Nr. Crt	Nr cadastral Nr. topografic	Suprafața* (mp)	Observații / Referințe
A1		7.756	Sector cadastral:24 Teren imprejmuit; Conform PUG aprobat prin HCL 28/2015, suprafata intravilan =2593 mp, suprafata extravilan = 5163mp.

**Construcții**

Crt	Nr cadastral Nr. topografic	Adresa	Observații / Referințe
A1.1		Loc. Teslui, Jud. Dolj, T21 P596, 597, 595/2, 595/5, 595/6, 595/7	Nr. niveluri:1; S. construita la sol:82 mp;
A1.2		Loc. Teslui, Jud. Dolj, T21 P596, 597, 595/2, 595/5, 595/6, 595/7	Nr. niveluri:1; S. construita la sol:33 mp;

**B. Partea II. Proprietari și acte**

Inscrieri privitoare la dreptul de proprietate și alte drepturi reale		Referințe
/		
Act Administrativ nr. TDP 11163, din 19/08/2008 emis de CJSDPAT DOLJ;		
B1	Intabulare, drept de PROPRIETATE, dobandit prin Reconstituire, cota actuala 1/1, cota initiala 1/1 1) CONSTANTIN MIHALACHE, LIPSA CNP	A1
Act Normativ nr. Legea 7, din 13/03/1996 emis de PARLAMENTUL ROMÂNIEI;		
B2	Intabulare, drept de PROPRIETATE, dobandit prin Lege, cota actuala 1/1, cota initiala 1/1 1) CONSTANTIN MIHALACHE, LIPSA CNP	A1.1, A1.2

**C. Partea III. SARCINI .**

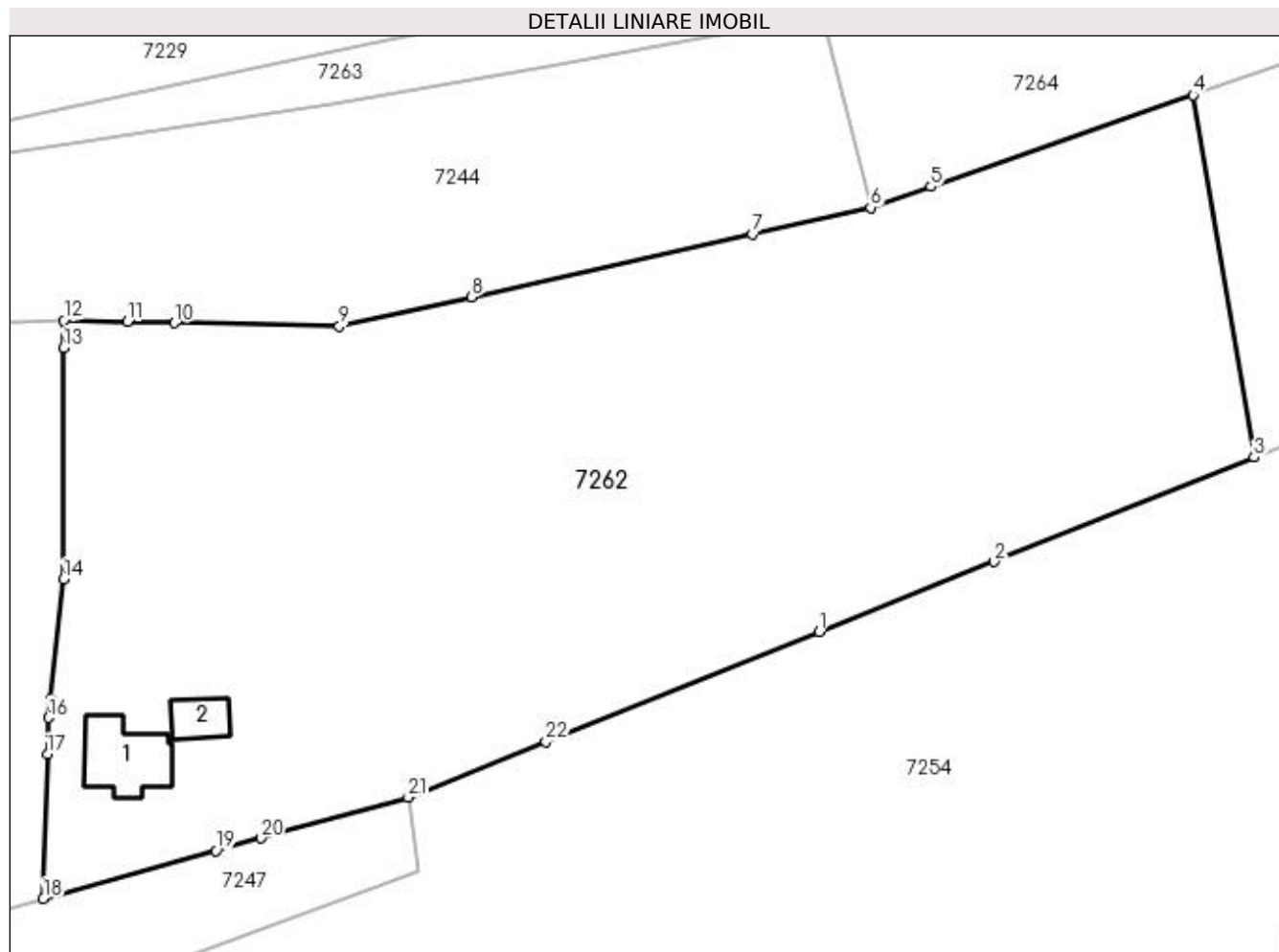
Inscrieri privind dezmembramintele dreptului de proprietate, drepturi reale de garanție și sarcini	Referințe
NU SUNT	

## Anexa Nr. 1 La Partea I

## Teren

Nr cadastral	Suprafața (mp)*	Observații / Referințe
	7.756	Conform PUG aprobat prin HCL 28/2015, suprafața intravilan = 2593 mp, suprafața extravilan = 5163 mp.

\* Suprafața este determinată în planul de proiecție Stereo 70.



## Date referitoare la teren

Crt	Categorie folosință	Intra vilan	Suprafața (mp)	Tarla	Parcelă	Nr. topo	Observații / Referințe
1	curți construcții	DA	946	21	596	-	
2	vie	DA	360	21	597	-	
3	arabil	DA	1.287	21	595/2	-	
4	arabil	NU	813	21	595/2	-	
5	arabil	NU	1.800	21	595/5	-	
6	arabil	NU	1.050	21	595/6	-	
7	arabil	NU	1.500	21	595/7	-	

## Date referitoare la construcții

Crt	Număr	Destinație construcție	Supraf. (mp)	Situație juridică	Observații / Referințe
A1.1		construcții de locuințe	82	Cu acte	Nr. niveluri:1; S. construită la sol:82 mp;
A1.2		construcții anexa	33	Cu acte	Nr. niveluri:1; S. construită la sol:33 mp;

## Lungime Segmente

1) Valorile lungimilor segmentelor sunt obținute din proiecție în plan.

Punct început	X / Y	Punct sfârșit	X / Y	Lungime segment (** (m)
1	432.743,823 300.930,209	2	432.764,973 300.938,711	22.795
3	432.796,472 300.951,373	4	432.789,119 300.995,181	44.421
5	432.757,351 300.984,126	6	432.750,051 300.981,585	7.73
7	432.735,737 300.978,386	8	432.701,733 300.970,784	34.843
9	432.685,738 300.967,209	10	432.665,775 300.967,639	19.968
11	432.660,059 300.967,762	12	432.652,363 300.967,928	7.698
13	432.652,362 300.964,603	14	432.652,359 300.936,609	27.994
15	432.650,783 300.921,991	16	432.650,549 300.919,818	2.186
17	432.650,418 300.915,433	18	432.649,895 300.897,924	17.517
19	432.670,804 300.903,739	20	432.676,246 300.905,252	5.648
21	432.694,081 300.910,212	22	432.710,772 300.916,922	17.989

Punct început	X / Y	Punct sfârșit	X / Y	Lungime segment (** (m)
2	432.764,973 300.938,711	3	432.796,472 300.951,373	33.949
4	432.789,119 300.995,181	5	432.757,351 300.984,126	33.637
6	432.750,051 300.981,585	7	432.735,737 300.978,386	14.667
8	432.701,733 300.970,784	9	432.685,738 300.967,209	16.39
10	432.665,775 300.967,639	11	432.660,059 300.967,762	5.717
12	432.652,363 300.967,928	13	432.652,362 300.964,603	3.325
14	432.652,359 300.936,609	15	432.650,783 300.921,991	14.703
16	432.650,549 300.919,818	17	432.650,418 300.915,433	4.387
18	432.649,895 300.897,924	19	432.670,804 300.903,739	21.703
20	432.676,246 300.905,252	21	432.694,081 300.910,212	18.512
22	432.710,772 300.916,922	1	432.743,823 300.930,209	35.622

\*\* Lungimile segmentelor sunt determinate în planul de proiecție Stereo 70 și sunt rotunjite la 1 milimetru.

\*\*\* Distanța dintre puncte este formată din segmente cumulate ce sunt mai mici decât valoarea 1 milimetru.



**DATE DESPRE IMOBILUL NR. 7263**

Oficiul de Cadastru și Publicitate Imobiliară DOLJ  
Biroul de Cadastru și Publicitate Imobiliară Craiova

**A. Partea I. Descrierea imobilului**

TEREN Intravilan

Nr. CF vechi:28  
Nr. cadastral vechi:38

Adresa: Loc. Teslui, Jud. Dolj, T 21, P 609, 610, 611, 612

Nr. Crt	Nr cadastral Nr. topografic	Suprafața* (mp)	Observații / Referințe
A1	31718	1.585	Sector cadastral:24 Teren imprejmuit;

**Construcții**

Crt	Nr cadastral Nr. topografic	Adresa	Observații / Referințe
A1.1	31718-C1	Loc. Teslui, Jud. Dolj, T 21, P 609, 610, 611, 612	Nr. niveluri:1; S. construita la sol:84 mp; casa de locuit
A1.2		Loc. Teslui, Jud. Dolj, T 21, P 609, 610, 611, 612	Nr. niveluri:1; S. construita la sol:57 mp;

**B. Partea II. Proprietari și acte**

Inscrieri privitoare la dreptul de proprietate și alte drepturi reale		Referințe
<b>9037 / 17/05/2005</b>		
Act Notarial nr. 2867, din 01/01/2005 emis de NP Cernobai Claudiu Emil;		
B1	Intabulare, drept de PROPRIETATE, dobandit prin Conventie, cota actuala 1/2, cota initiala 1/1 1) LĂCĂTUȘ RODICA OBSERVATII: (provenita din conversia CF 28)	A1, A1.1
<b>189144 / 06/10/2022</b>		
Act Notarial nr. certificat de mostenitor nr.282, din 04/10/2022 emis de NP Defta Florentin Leonard;		
B2	Intabulare, drept de PROPRIETATE, dobandit prin Succesiune, cota actuala 1/4, cota initiala 1/4 1) LĂCĂTUȘ RODICA	A1, A1.1
B3	Intabulare, drept de PROPRIETATE, dobandit prin Succesiune, cota actuala 1/4, cota initiala 1/4 1) LACATUS FLORINA	A1, A1.1
/		
Act Normativ nr. Legea 7, din 13/03/1996 emis de PARLAMENTUL ROMANIEI;		
B4	Intabulare, drept de PROPRIETATE, dobandit prin Lege, cota actuala 1/2, cota initiala 1/1 1) LĂCĂTUȘ RODICA	A1.2
B5	Intabulare, drept de PROPRIETATE, dobandit prin Lege, cota actuala 1/4, cota initiala 1/4 1) LĂCĂTUȘ RODICA	A1.2
B6	Intabulare, drept de PROPRIETATE, dobandit prin Lege, cota actuala 1/4, cota initiala 1/4 1) LACATUS FLORINA	A1.2

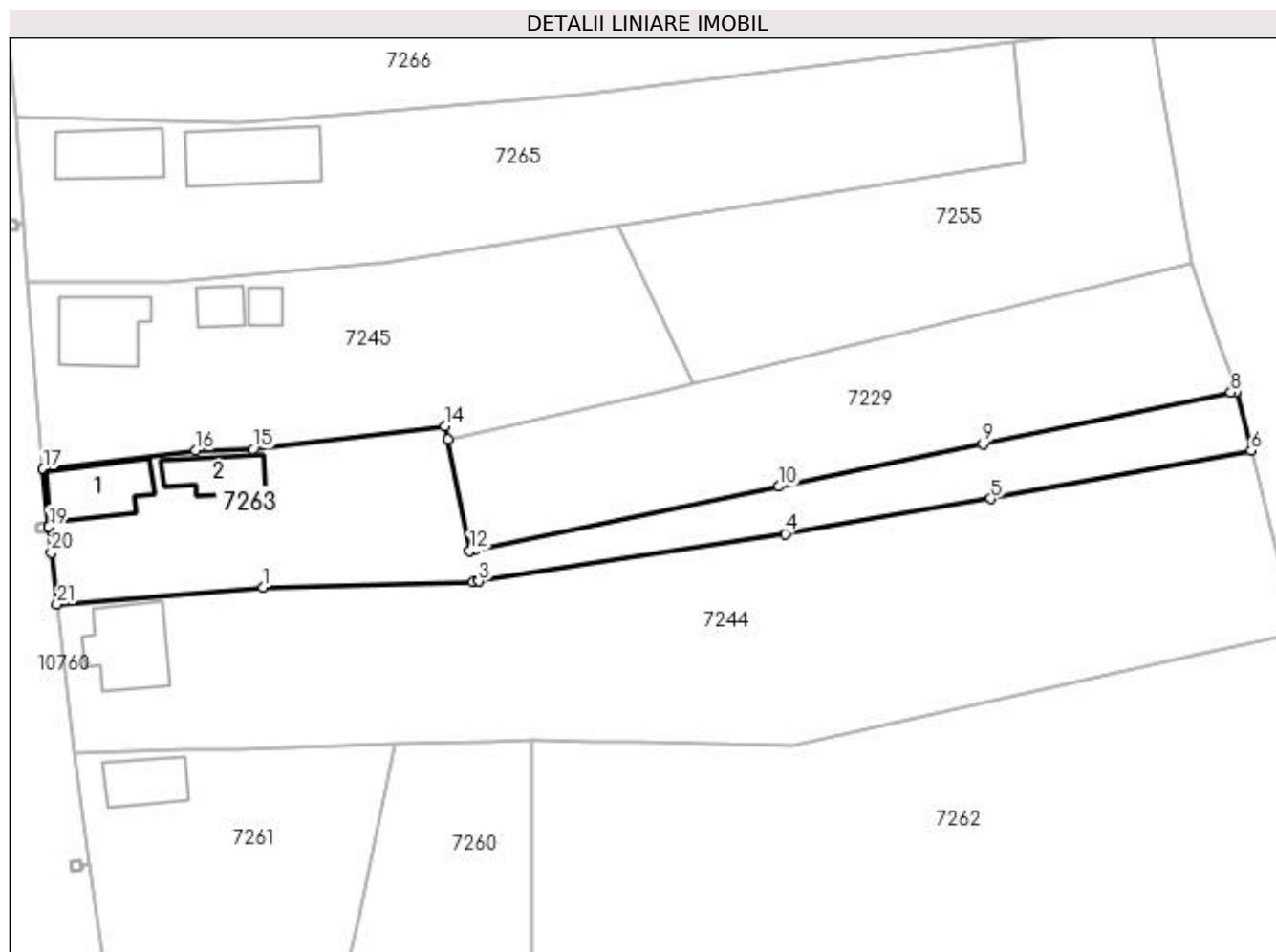
**C. Partea III. SARCINI .**

Inscrieri privind dezmembramintele dreptului de proprietate, drepturi reale de garanție și sarcini	Referințe
NU SUNT	

**Anexa Nr. 1 La Partea I****Teren**

Nr cadastral	Suprafața (mp)*	Observații / Referințe
31718	1.585	

\* Suprafața este determinată în planul de proiecție Stereo 70.

**Date referitoare la teren**

Crt	Categorie folosință	Intra vilan	Suprafața (mp)	Tarla	Parcelă	Nr. topo	Observații / Referințe
1	curți construcții	DA	964	21	609, 610, 611, 612	-	
2	vie	DA	190	21	609, 610, 611, 612	-	
3	arabil	DA	193	21	609, 610, 611, 612	-	
4	livada	DA	238	21	609, 610, 611, 612	-	

**Date referitoare la construcții**

Crt	Număr	Destinație construcție	Supraf. (mp)	Situație juridică	Observații / Referințe
A1.1	31718-C1	construcții de locuințe	84	Cu acte	Nr. niveluri:1; S. construita la sol:84 mp; casa de locuit
A1.2		construcții anexa	57	Cu acte	Nr. niveluri:1; S. construita la sol:57 mp;

**Lungime Segmente**

1) Valorile lungimilor segmentelor sunt obținute din proiecție în plan.

Punct început	X / Y	Punct sfârșit	X / Y	Lungime segment (** (m)	Punct început	X / Y	Punct sfârșit	X / Y	Lungime segment (** (m)
---------------	-------	---------------	-------	-------------------------	---------------	-------	---------------	-------	-------------------------

Punct început	X / Y	Punct sfârșit	X / Y	Lungime segment (** (m)
1	432.618,223 300.987,334	2	432.645,033 300.988,024	26.819
3	432.645,716 300.988,14	4	432.684,764 300.994,208	39.517
5	432.710,97 300.998,667	6	432.744,141 301.004,794	33.732
7	432.742,22 301.012,337	8	432.741,576 301.012,203	0.658
9	432.709,996 301.005,64	10	432.683,992 301.000,236	26.56
11	432.645,176 300.992,169	12	432.644,555 300.992,04	0.634
13	432.641,794 301.006,274	14	432.641,368 301.007,934	1.714
15	432.616,935 301.004,942	16	432.609,646 301.004,792	7.291
17	432.590,185 301.002,412	18	432.590,903 300.995,074	7.373
19	432.590,904 300.995,069	20	432.591,221 300.991,83	3.254
21	432.591,978 300.985,193	1	432.618,223 300.987,334	26.332

Punct început	X / Y	Punct sfârșit	X / Y	Lungime segment (** (m)
2	432.645,033 300.988,024	3	432.645,716 300.988,14	0.693
4	432.684,764 300.994,208	5	432.710,97 300.998,667	26.583
6	432.744,141 301.004,794	7	432.742,22 301.012,337	7.784
8	432.741,576 301.012,203	9	432.709,996 301.005,64	32.255
10	432.683,992 301.000,236	11	432.645,176 300.992,169	39.645
12	432.644,555 300.992,04	13	432.641,794 301.006,274	14.499
14	432.641,368 301.007,934	15	432.616,935 301.004,942	24.616
16	432.609,646 301.004,792	17	432.590,185 301.002,412	19.606
18	432.590,903 300.995,074	19	432.590,904 300.995,069	0.005
20	432.591,221 300.991,83	21	432.591,978 300.985,193	6.68

\*\* Lungimile segmentelor sunt determinate în planul de proiecție Stereo 70 și sunt rotunjite la 1 milimetru.

\*\*\* Distanța dintre puncte este formată din segmente cumulate ce sunt mai mici decât valoarea 1 milimetru.





**DATE DESPRE IMOBILUL NR. 7264**

Oficiul de Cadastru și Publicitate Imobiliară DOLJ  
Biroul de Cadastru și Publicitate Imobiliară Craiova

**A. Partea I. Descrierea imobilului**

TEREN Extravilan

Adresa: Jud. Dolj, T23 P726, 725, 722, 721, 720

Nr. Crt	Nr cadastral Nr. topografic	Suprafața* (mp)	Observații / Referințe
A1		7.389	Sector cadastral:24 Teren neimprejmuit;

**B. Partea II. Proprietari și acte**

Inscrieri privitoare la dreptul de proprietate și alte drepturi reale		Referințe
/		
Act Administrativ nr. TDP 974-59538, din 07/09/1997 emis de CJSDPAT DOLJ (Defunct conform certificat de deces serie D10, nr. 308694, data 30.03.2018);		
B1	Intabulare, drept de PROPRIETATE, dobandit prin Reconstituire, cota actuala 1/1, cota initiala 1/1 1) CÎRSTEA DINA DEFUNCT:Da	A1

**C. Partea III. SARCINI .**

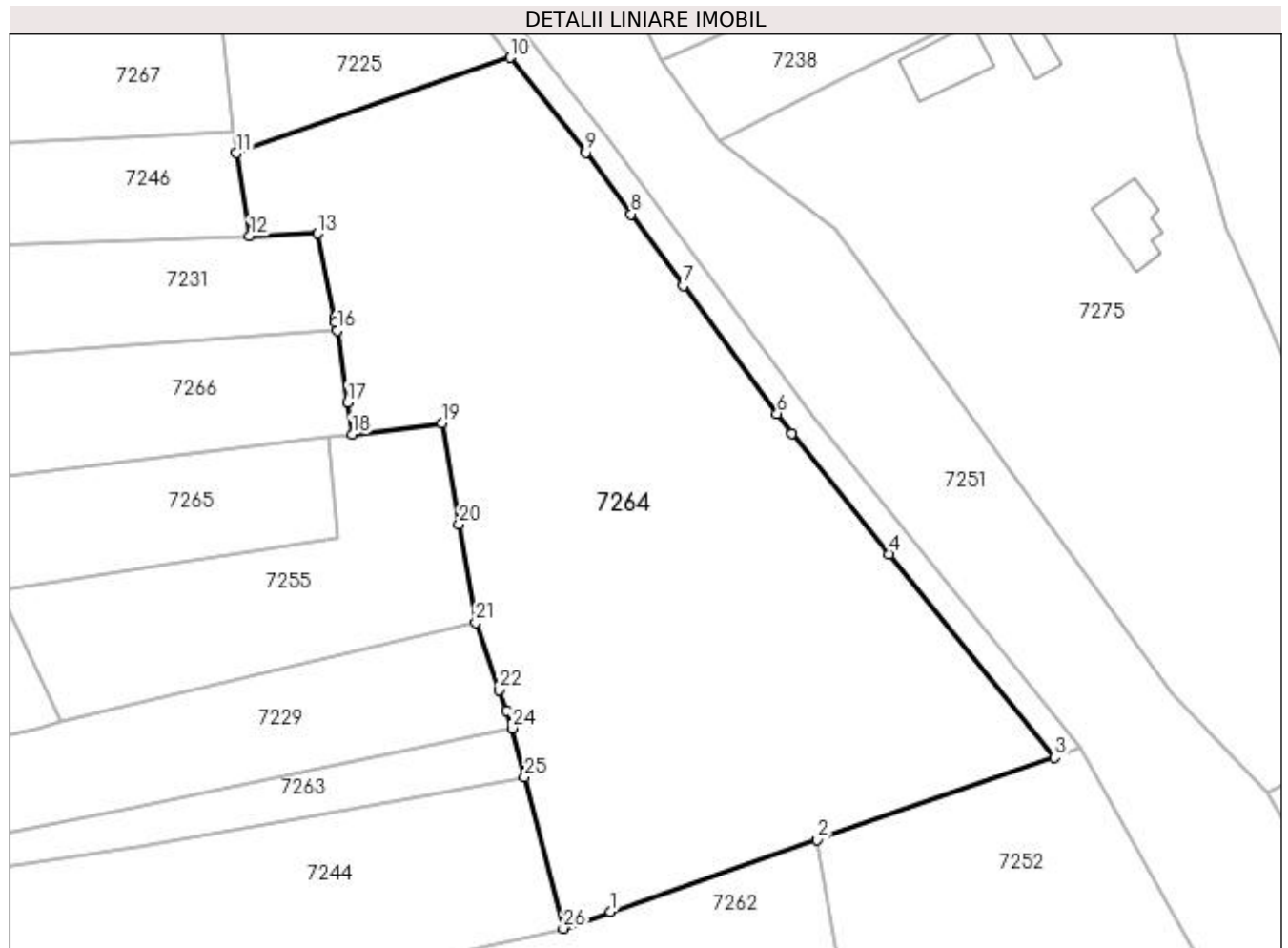
Inscrieri privind dezmembramintele dreptului de proprietate, drepturi reale de garanție și sarcini	Referințe
NU SUNT	

## Anexa Nr. 1 La Partea I

## Teren

Nr cadastral	Suprafața (mp)*	Observații / Referințe
	7.389	

\* Suprafața este determinată în planul de proiecție Stereo 70.



## Date referitoare la teren

Crt	Categorie folosință	Intra vilan	Suprafața (mp)	Tarla	Parcelă	Nr. topo	Observații / Referințe
1	faneata	NU	2.703	23	726	-	
2	faneata	NU	1.513	23	725	-	
3	livada	NU	1.164	23	722	-	
4	livada	NU	667	23	721	-	
5	arabil	NU	1.342	23	720	-	

## Lungime Segmente

1) Valorile lungimilor segmentelor sunt obținute din proiecție în plan.

Punct început	X / Y	Punct sfârșit	X / Y	Lungime segment (** (m)
1	432.757,351 300.984,126	2	432.789,119 300.995,181	33.637
3	432.825,512 301.007,845	4	432.800,185 301.039,064	40.201

Punct început	X / Y	Punct sfârșit	X / Y	Lungime segment (** (m)
2	432.789,119 300.995,181	3	432.825,512 301.007,845	38.533
4	432.800,185 301.039,064	5	432.785,179 301.057,559	23.817

Punct început	X / Y	Punct sfârșit	X / Y	Lungime segment (** (m)
5	432.785,179 301.057,559	6	432.782,919 301.060,639	3.82
7	432.768,509 301.080,274	8	432.760,463 301.091,238	13.6
9	432.753,519 301.100,7	10	432.741,936 301.115,276	18.618
11	432.699,875 301.100,639	12	432.701,911 301.087,867	12.933
13	432.712,327 301.088,245	14	432.714,986 301.075,412	13.106
15	432.715,135 301.074,693	16	432.715,405 301.073,389	1.332
17	432.716,955 301.062,334	18	432.717,643 301.057,426	4.956
19	432.731,419 301.059,158	20	432.734,05 301.043,634	15.745
21	432.736,609 301.028,534	22	432.740,193 301.018,188	10.949
23	432.741,301 301.014,989	24	432.742,22 301.012,337	2.807
25	432.744,141 301.004,794	26	432.750,051 300.981,585	23.95

Punct început	X / Y	Punct sfârșit	X / Y	Lungime segment (** (m)
6	432.782,919 301.060,639	7	432.768,509 301.080,274	24.355
8	432.760,463 301.091,238	9	432.753,519 301.100,7	11.737
10	432.741,936 301.115,276	11	432.699,875 301.100,639	44.535
12	432.701,911 301.087,867	13	432.712,327 301.088,245	10.423
14	432.714,986 301.075,412	15	432.715,135 301.074,693	0.734
16	432.715,405 301.073,389	17	432.716,955 301.062,334	11.163
18	432.717,643 301.057,426	19	432.731,419 301.059,158	13.884
20	432.734,05 301.043,634	21	432.736,609 301.028,534	15.315
22	432.740,193 301.018,188	23	432.741,301 301.014,989	3.385
24	432.742,22 301.012,337	25	432.744,141 301.004,794	7.784
26	432.750,051 300.981,585	1	432.757,351 300.984,126	7.73

\*\* Lungimile segmentelor sunt determinate în planul de proiecție Stereo 70 și sunt rotunjite la 1 milimetru.

\*\*\* Distanța dintre puncte este formată din segmente cumulate ce sunt mai mici decât valoarea 1 milimetru.



**DATE DESPRE IMOBILUL NR. 7265**

Oficiul de Cadastru și Publicitate Imobiliară DOLJ  
Biroul de Cadastru și Publicitate Imobiliară Craiova

**A. Partea I. Descrierea imobilului**

TEREN Necunoscut

Adresa: Loc. Teslui, Jud. Dolj, T21 P622,623

Nr. Crt	Nr cadastral Nr. topografic	Suprafața* (mp)	Observații / Referințe
A1		2.315	Sector cadastral:24 Teren imprejmuit; Conform PUG aprobat prin HCL 28/2015, suprafata intravilan = 1769mp, suprafata extravilan = 546mp.

**Construcții**

Crt	Nr cadastral Nr. topografic	Adresa	Observații / Referințe
A1.1		Loc. Teslui, Jud. Dolj, T21 P622,623	Nr. niveluri:1; S. construita la sol:83 mp;
A1.2		Loc. Teslui, Jud. Dolj, T21 P622,623	Nr. niveluri:1; S. construita la sol:117 mp;

**B. Partea II. Proprietari și acte**

Inscrieri privitoare la dreptul de proprietate și alte drepturi reale		Referințe
/		
Act Administrativ nr. TDP 727-9674, din 05/09/1997 emis de CJSDPAT DOLJ (Defunct conform certificate de deces serie DA, nr. 493827, data 23.10.1995);		
B1	Intabulare, drept de PROPRIETATE, dobandit prin Reconstituire, cota actuala 1/1, cota initiala 1/1 1) NICOLA ILIE, LIPSA CNP DEFUNCT:Da	A1
Act Normativ nr. Legea 7, din 13/03/1996 emis de PARLAMENTUL ROMÂNIEI;		
B2	Intabulare, drept de PROPRIETATE, dobandit prin Lege, cota actuala 1/1, cota initiala 1/1 1) NICOLA ILIE, LIPSA CNP DEFUNCT:Da	A1.1, A1.2

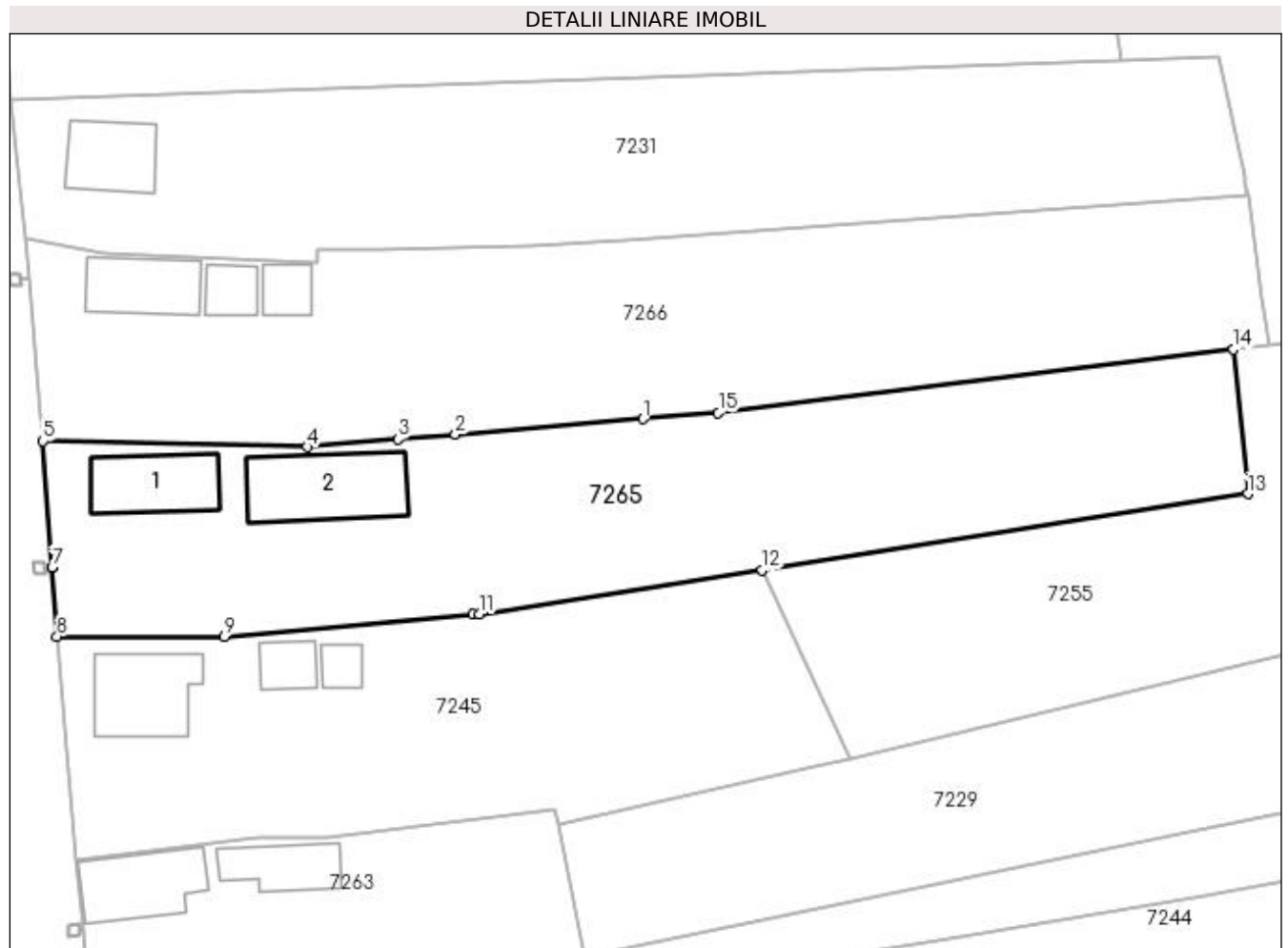
**C. Partea III. SARCINI .**

Inscrieri privind dezmembramintele dreptului de proprietate, drepturi reale de garanție și sarcini	Referințe
NU SUNT	

**Anexa Nr. 1 La Partea I****Teren**

Nr cadastral	Suprafața (mp)*	Observații / Referințe
	2.315	Conform PUG aprobat prin HCL 28/2015, suprafața intravilan = 1769mp, suprafața extravilan = 546mp.

\* Suprafața este determinată în planul de proiecție Stereo 70.

**Date referitoare la teren**

Crt	Categorie folosință	Intra vilan	Suprafața (mp)	Tarla	Parcelă	Nr. topo	Observații / Referințe
1	curți construcții	DA	888	21	622	-	
2	arabil	DA	881	21	623	-	
3	arabil	NU	546	21	623	-	

**Date referitoare la construcții**

Crt	Număr	Destinație construcție	Supraf. (mp)	Situație juridică	Observații / Referințe
A1.1		construcții de locuințe	83	Cu acte	Nr. niveluri:1; S. construita la sol:83 mp;
A1.2		construcții anexa	117	Cu acte	Nr. niveluri:1; S. construita la sol:117 mp;

**Lungime Segmente**

1) Valorile lungimilor segmentelor sunt obținute din proiecție în plan.

Punct început	X / Y	Punct sfârșit	X / Y	Lungime segment (** (m)
1	432.650,764 301.049,545	2	432.630,74 301.047,877	20.093

Punct început	X / Y	Punct sfârșit	X / Y	Lungime segment (** (m)
2	432.630,74 301.047,877	3	432.624,582 301.047,364	6.179
3	432.624,582 301.047,364	4	432.614,874 301.046,556	9.742
4	432.614,874 301.046,556	5	432.586,657 301.047,19	28.224
5	432.586,657 301.047,19	6	432.587,626 301.033,696	13.529
6	432.587,626 301.033,696	7	432.587,626 301.033,691	0.005
7	432.587,626 301.033,691	8	432.588,155 301.026,328	7.382
8	432.588,155 301.026,328	9	432.605,998 301.026,302	17.843
9	432.605,998 301.026,302	10	432.632,64 301.028,643	26.745
10	432.632,64 301.028,643	11	432.633,249 301.028,696	0.611
11	432.633,249 301.028,696	12	432.663,515 301.033,434	30.635
12	432.663,515 301.033,434	13	432.715,402 301.041,556	52.519
13	432.715,402 301.041,556	14	432.713,88 301.056,965	15.484
14	432.713,88 301.056,965	15	432.658,82 301.050,216	55.472
15	432.658,82 301.050,216	1	432.650,764 301.049,545	8.084

\*\* Lungimile segmentelor sunt determinate în planul de proiecție Stereo 70 și sunt rotunjite la 1 milimetru.

\*\*\* Distanța dintre puncte este formată din segmente cumulate ce sunt mai mici decât valoarea 1 milimetru.





**DATE DESPRE IMOBILUL NR. 7266**

Oficiul de Cadastru și Publicitate Imobiliară DOLJ  
Biroul de Cadastru și Publicitate Imobiliară Craiova

**A. Partea I. Descrierea imobilului**

TEREN Necunoscut

Adresa: Loc. Teslui, Jud. Dolj, T21 P624,625,626

Nr. Crt	Nr cadastral Nr. topografic	Suprafața* (mp)	Observații / Referințe
A1		2.474	Sector cadastral:24 Teren imprejmuit; Conform PUG aprobat prin HCL 28/2015, suprafata intravilan =1832 mp, suprafata extravilan =642 mp.

**Construcții**

Crt	Nr cadastral Nr. topografic	Adresa	Observații / Referințe
A1.1		Loc. Teslui, Jud. Dolj, T21 P624,625,626	Nr. niveluri:1; S. construita la sol:72 mp;
A1.2		Loc. Teslui, Jud. Dolj, T21 P624,625,626	Nr. niveluri:1; S. construita la sol:30 mp;
A1.3		Loc. Teslui, Jud. Dolj, T21 P624,625,626	Nr. niveluri:1; S. construita la sol:29 mp;

**B. Partea II. Proprietari și acte**

Inscrieri privitoare la dreptul de proprietate și alte drepturi reale		Referințe
/		
Act Notarial nr. CM 143, din 30/10/2017 emis de SPN DOINA FĂURAR;		
B1	Intabulare, drept de PROPRIETATE, dobandit prin Succesiune, cota actuala 1/1, cota initiala 1/1 1) NICOLA IOANA	A1, A1.1, A1.2, A1.3

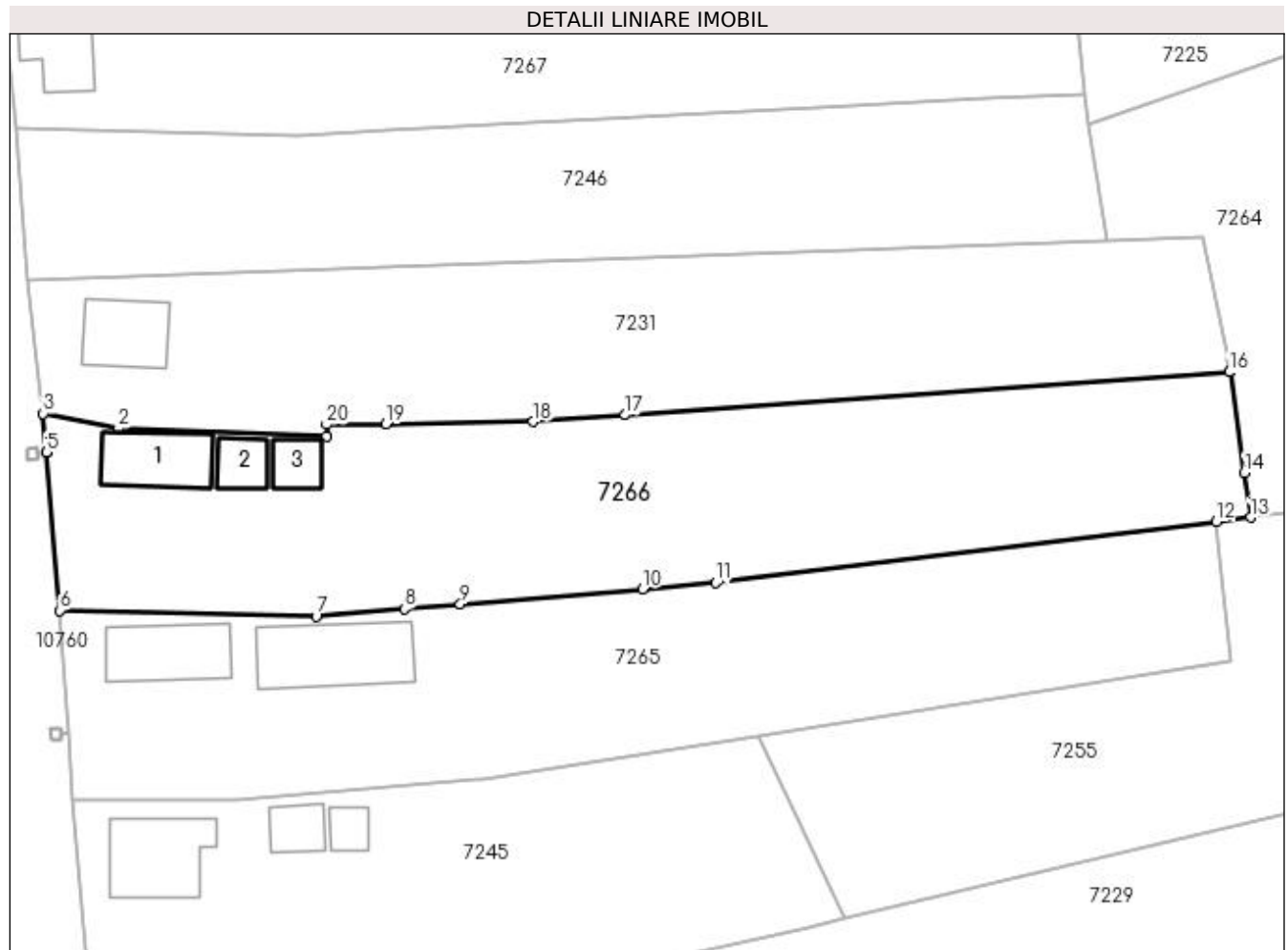
**C. Partea III. SARCINI .**

Inscrieri privind dezmembramintele dreptului de proprietate, drepturi reale de garanție și sarcini	Referințe
NU SUNT	

**Anexa Nr. 1 La Partea I****Teren**

Nr cadastral	Suprafața (mp)*	Observații / Referințe
	2.474	Conform PUG aprobat prin HCL 28/2015, suprafata intravilan =1832 mp, suprafata extravilan =642 mp.

\* Suprafața este determinată în planul de proiecție Stereo 70.

**Date referitoare la teren**

Crt	Categorie folosință	Intra vilan	Suprafața (mp)	Tarla	Parcelă	Nr. topo	Observații / Referințe
1	curți constructii	DA	785	21	624	-	
2	vie	DA	516	21	625	-	
3	arabil	DA	531	21	626	-	
4	arabil	NU	642	21	626	-	

**Date referitoare la construcții**

Crt	Număr	Destinație construcție	Supraf. (mp)	Situație juridică	Observații / Referințe
A1.1		construcții de locuințe	72	Cu acte	Nr. niveluri:1; S. construita la sol:72 mp;
A1.2		construcții anexa	30	Cu acte	Nr. niveluri:1; S. construita la sol:30 mp;
A1.3		construcții anexa	29	Cu acte	Nr. niveluri:1; S. construita la sol:29 mp;

**Lungime Segmente**

1) Valorile lungimilor segmentelor sunt obținute din proiecție în plan.

Punct început	X / Y	Punct sfârșit	X / Y	Lungime segment (** (m)
1	432.616,005 301.066,276	2	432.593,147 301.067,184	22.876
2	432.593,147 301.067,184	3	432.584,859 301.068,819	8.448
3	432.584,859 301.068,819	4	432.585,214 301.064,549	4.285
4	432.585,214 301.064,549	5	432.585,215 301.064,544	0.005
5	432.585,215 301.064,544	6	432.586,657 301.047,19	17.414
6	432.586,657 301.047,19	7	432.614,874 301.046,556	28.224
7	432.614,874 301.046,556	8	432.624,582 301.047,364	9.742
8	432.624,582 301.047,364	9	432.630,74 301.047,877	6.179
9	432.630,74 301.047,877	10	432.650,764 301.049,545	20.093
10	432.650,764 301.049,545	11	432.658,82 301.050,216	8.084
11	432.658,82 301.050,216	12	432.713,88 301.056,965	55.472
12	432.713,88 301.056,965	13	432.717,643 301.057,426	3.791
13	432.717,643 301.057,426	14	432.716,955 301.062,334	4.956
14	432.716,955 301.062,334	15	432.715,405 301.073,389	11.163
15	432.715,405 301.073,389	16	432.715,265 301.073,379	0.14
16	432.715,265 301.073,379	17	432.648,877 301.068,655	66.556
17	432.648,877 301.068,655	18	432.638,754 301.067,935	10.149
18	432.638,754 301.067,935	19	432.622,574 301.067,702	16.182
19	432.622,574 301.067,702	20	432.616,03 301.067,608	6.545
20	432.616,03 301.067,608	1	432.616,005 301.066,276	1.332

\*\* Lungimile segmentelor sunt determinate în planul de proiecție Stereo 70 și sunt rotunjite la 1 milimetru.

\*\*\* Distanța dintre puncte este formată din segmente cumulate ce sunt mai mici decât valoarea 1 milimetru.



**DATE DESPRE IMOBILUL NR. 7267**

Oficiul de Cadastru și Publicitate Imobiliară DOLJ  
Biroul de Cadastru și Publicitate Imobiliară Craiova

**A. Partea I. Descrierea imobilului**

TEREN Necunoscut

Adresa: Loc. Teslui, Jud. Dolj, T21 P629, 630, 631, 632, 633, 634

Nr. Crt	Nr cadastral Nr. topografic	Suprafața* (mp)	Observații / Referințe
A1		2.209	Sector cadastral:24 Teren imprejmuit; Conform PUG aprobat prin HCL 28/2015, suprafata intravilan = 1727mp, suprafata extravilan = 482mp.

**Construcții**

Crt	Nr cadastral Nr. topografic	Adresa	Observații / Referințe
A1.1		Loc. Teslui, Jud. Dolj, T21 P629, 630, 631, 632, 633, 634	Nr. niveluri:1; S. construita la sol:84 mp;

**B. Partea II. Proprietari și acte**

Inscrieri privitoare la dreptul de proprietate și alte drepturi reale		Referințe
/		
Act Administrativ nr. TDP 672-15093, din 14/09/1994 emis de CJSDPAT DOLJ;		
B1	Intabulare, drept de PROPRIETATE, dobandit prin Reconstituire, cota actuala 1/1, cota initiala 1/1 1) RADOSLAV MARIA, LIPSA CNP	A1
Act Normativ nr. Legea 7, din 13/03/1996 emis de PARLAMENTUL ROMÂNIEI;		
B2	Intabulare, drept de PROPRIETATE, dobandit prin Lege, cota actuala 1/1, cota initiala 1/1 1) RADOSLAV MARIA, LIPSA CNP	A1.1

**C. Partea III. SARCINI .**

Inscrieri privind dezmembramintele dreptului de proprietate, drepturi reale de garanție și sarcini	Referințe
NU SUNT	

## Anexa Nr. 1 La Partea I

## Teren

Nr cadastral	Suprafața (mp)*	Observații / Referințe
	2.209	Conform PUG aprobat prin HCL 28/2015, suprafata intravilan = 1727mp, suprafata extravilan = 482mp.

\* Suprafața este determinată în planul de proiecție Stereo 70.



## Date referitoare la teren

Crt	Categorie folosință	Intra vilan	Suprafața (mp)	Tarla	Parcelă	Nr. topo	Observații / Referințe
1	curți constructii	DA	360	21	629	-	
2	curți constructii	DA	120	21	630	-	
3	vie	DA	300	21	631	-	
4	arabil	DA	900	21	632	-	
5	arabil	DA	47	21	633	-	
6	arabil	NU	313	21	633	-	
7	arabil	NU	169	21	634	-	

## Date referitoare la construcții

Crt	Număr	Destinație construcție	Supraf. (mp)	Situație juridică	Observații / Referințe
A1.1		construcții anexa	84	Cu acte	Nr. niveluri:1; S. construita la sol:84 mp;

## Lungime Segmente

1) Valorile lungimilor segmentelor sunt obținute din proiecție în plan.

Punct început	X / Y	Punct sfârșit	X / Y	Lungime segment (** (m)
1	432.598,628 301.117,761	2	432.579,944 301.117,193	18.693
2	432.579,944 301.117,193	3	432.581,235 301.106,076	11.192
3	432.581,235 301.106,076	4	432.581,236 301.106,071	0.005
4	432.581,236 301.106,071	5	432.581,915 301.100,223	5.887
5	432.581,915 301.100,223	6	432.612,904 301.099,396	31.0
6	432.612,904 301.099,396	7	432.622,764 301.099,919	9.874
7	432.622,764 301.099,919	8	432.670,097 301.102,429	47.4
8	432.670,097 301.102,429	9	432.688,631 301.103,412	18.56
9	432.688,631 301.103,412	10	432.699,342 301.103,98	10.726
10	432.699,342 301.103,98	11	432.697,41 301.123,549	19.664
11	432.697,41 301.123,549	12	432.686,711 301.122,849	10.722
12	432.686,711 301.122,849	13	432.668,2 301.121,637	18.551
13	432.668,2 301.121,637	14	432.653,861 301.120,698	14.37
14	432.653,861 301.120,698	15	432.650,3 301.120,465	3.569
15	432.650,3 301.120,465	16	432.632,731 301.119,315	17.607
16	432.632,731 301.119,315	17	432.620,925 301.118,542	11.831
17	432.620,925 301.118,542	18	432.617,981 301.118,349	2.95
18	432.617,981 301.118,349	19	432.615,438 301.118,272	2.544
19	432.615,438 301.118,272	20	432.604,946 301.117,953	10.497
20	432.604,946 301.117,953	1	432.598,628 301.117,761	6.321

\*\* Lungimile segmentelor sunt determinate în planul de proiecție Stereo 70 și sunt rotunjite la 1 milimetru.

\*\*\* Distanța dintre puncte este formată din segmente cumulate ce sunt mai mici decât valoarea 1 milimetru.





**DATE DESPRE IMOBILUL NR. 7268**

Oficiul de Cadastru și Publicitate Imobiliară DOLJ  
Biroul de Cadastru și Publicitate Imobiliară Craiova

**A. Partea I. Descrierea imobilului**

TEREN Necunoscut

Adresa: Loc. Teslui, Jud. Dolj, T21 P635, 636, 637, 638, 639

Nr. Crt	Nr cadastral Nr. topografic	Suprafața* (mp)	Observații / Referințe
A1		3.000	Sector cadastral:24 Teren imprejmuit; Conform PUG aprobat prin HCL 28/2015, suprafata intravilan = 2291mp, suprafata extravilan =709 mp.

**Construcții**

Crt	Nr cadastral Nr. topografic	Adresa	Observații / Referințe
A1.1		Loc. Teslui, Jud. Dolj, T21 P635, 636, 637, 638, 639	Nr. niveluri:1; S. construita la sol:105 mp;
A1.2		Loc. Teslui, Jud. Dolj, T21 P635, 636, 637, 638, 639	Nr. niveluri:1; S. construita la sol:83 mp;
A1.3		Loc. Teslui, Jud. Dolj, T21 P635, 636, 637, 638, 639	Nr. niveluri:1; S. construita la sol:36 mp;

**B. Partea II. Proprietari și acte**

Inscrieri privitoare la dreptul de proprietate și alte drepturi reale		Referințe
/		
Act Administrativ nr. TDP 19470, din 11/04/2016 emis de CJSDPAT DOLJ;		
B1	Intabulare, drept de PROPRIETATE, dobandit prin Reconstituire, cota actuala 1/1, cota initiala 1/1 1) <b>MARICA MARIOARA</b> , LIPSA CNP	A1
Act Normativ nr. Legea 7, din 13/03/1996 emis de PARLAMENTUL ROMÂNIEI;		
B2	Intabulare, drept de PROPRIETATE, dobandit prin Lege, cota actuala 1/1, cota initiala 1/1 1) <b>MARICA MARIOARA</b> , LIPSA CNP	A1.1, A1.2, A1.3

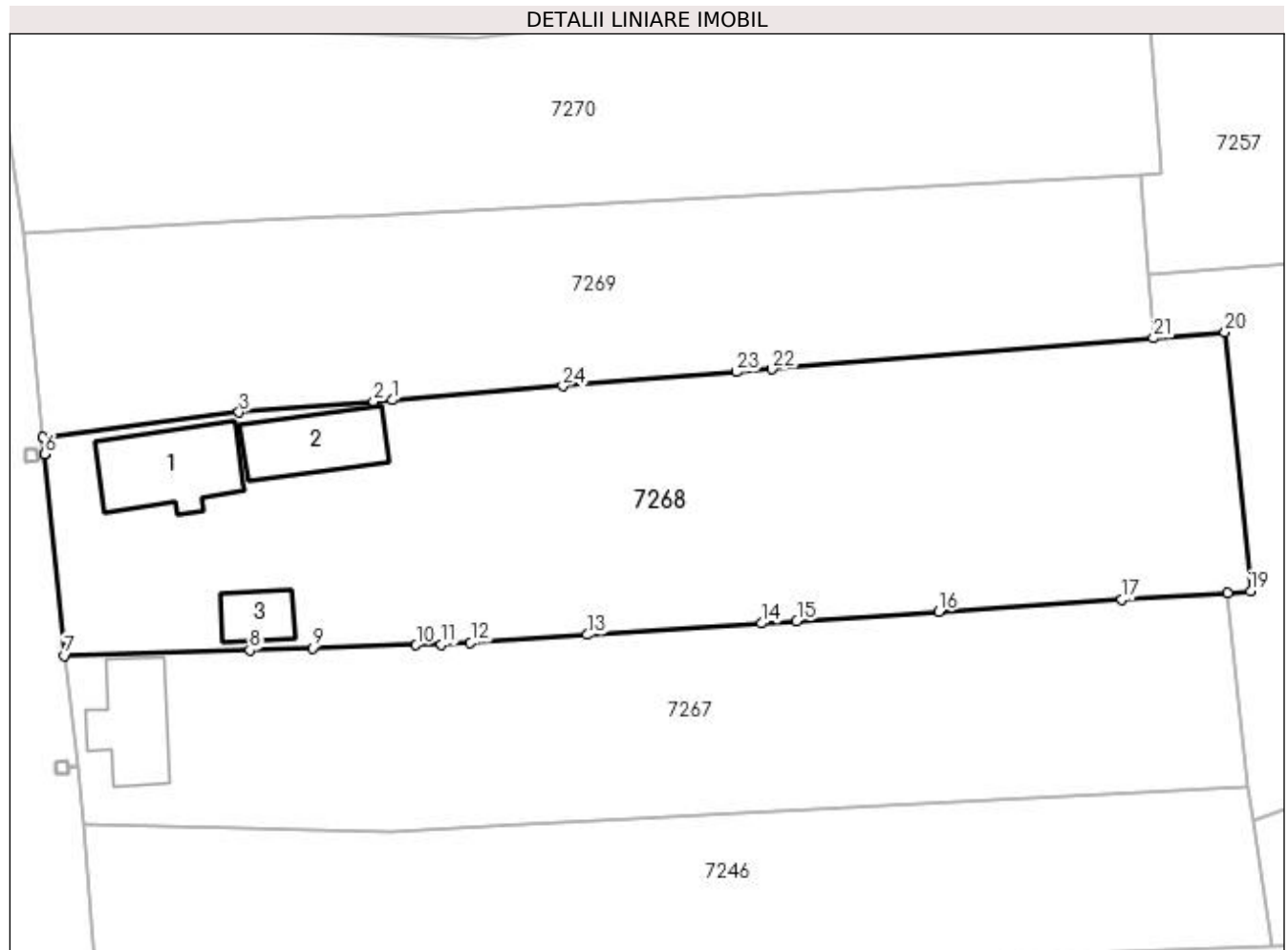
**C. Partea III. SARCINI .**

Inscrieri privind dezmembramintele dreptului de proprietate, drepturi reale de garanție și sarcini	Referințe
NU SUNT	

**Anexa Nr. 1 La Partea I****Teren**

Nr cadastral	Suprafața (mp)*	Observații / Referințe
	3.000	Conform PUG aprobat prin HCL 28/2015, suprafata intravilan = 2291mp, suprafata extravilan = 709 mp.

\* Suprafața este determinată în planul de proiecție Stereo 70.

**Date referitoare la teren**

Crt	Categorie folosință	Intra vilan	Suprafața (mp)	Tarla	Parcelă	Nr. topo	Observații / Referințe
1	curți construcții	DA	840	21	635	-	
2	vie	DA	434	21	636	-	
3	arabil	DA	446	21	637	-	
4	arabil	DA	91	21	638	-	
5	arabil	DA	480	21	639	-	
6	arabil	NU	709	21	639	-	

**Date referitoare la construcții**

Crt	Număr	Destinație construcție	Supraf. (mp)	Situație juridică	Observații / Referințe
A1.1		construcții de locuințe	105	Cu acte	Nr. niveluri:1; S. construita la sol:105 mp;
A1.2		construcții anexa	83	Cu acte	Nr. niveluri:1; S. construita la sol:83 mp;
A1.3		construcții anexa	36	Cu acte	Nr. niveluri:1; S. construita la sol:36 mp;

## Lungime Segmente

1) Valorile lungimilor segmentelor sunt obținute din proiecție în plan.

Punct început	X / Y	Punct sfârșit	X / Y	Lungime segment (** (m)
1	432.612,995 301.143,003	2	432.611,141 301.142,852	1.86
3	432.597,558 301.141,751	4	432.577,763 301.139,274	19.949
5	432.577,931 301.137,572	6	432.577,932 301.137,567	0.005
7	432.579,944 301.117,193	8	432.598,628 301.117,761	18.693
9	432.604,946 301.117,953	10	432.615,438 301.118,272	10.497
11	432.617,981 301.118,349	12	432.620,925 301.118,542	2.95
13	432.632,731 301.119,315	14	432.650,3 301.120,465	17.607
15	432.653,861 301.120,698	16	432.668,2 301.121,637	14.37
17	432.686,711 301.122,849	18	432.697,41 301.123,549	10.722
19	432.699,703 301.123,699	20	432.697,123 301.149,824	26.252
21	432.689,882 301.149,237	22	432.651,351 301.146,113	38.657
23	432.647,795 301.145,825	24	432.630,254 301.144,402	17.599

Punct început	X / Y	Punct sfârșit	X / Y	Lungime segment (** (m)
2	432.611,141 301.142,852	3	432.597,558 301.141,751	13.628
4	432.577,763 301.139,274	5	432.577,931 301.137,572	1.71
6	432.577,932 301.137,567	7	432.579,944 301.117,193	20.473
8	432.598,628 301.117,761	9	432.604,946 301.117,953	6.321
10	432.615,438 301.118,272	11	432.617,981 301.118,349	2.544
12	432.620,925 301.118,542	13	432.632,731 301.119,315	11.831
14	432.650,3 301.120,465	15	432.653,861 301.120,698	3.569
16	432.668,2 301.121,637	17	432.686,711 301.122,849	18.551
18	432.697,41 301.123,549	19	432.699,703 301.123,699	2.298
20	432.697,123 301.149,824	21	432.689,882 301.149,237	7.265
22	432.651,351 301.146,113	23	432.647,795 301.145,825	3.568
24	432.630,254 301.144,402	1	432.612,995 301.143,003	17.316

\*\* Lungimile segmentelor sunt determinate în planul de proiecție Stereo 70 și sunt rotunjite la 1 milimetru.

\*\*\* Distanța dintre puncte este formată din segmente cumulate ce sunt mai mici decât valoarea 1 milimetru.



**DATE DESPRE IMOBILUL NR. 7269**

Oficiul de Cadastru și Publicitate Imobiliară DOLJ  
Biroul de Cadastru și Publicitate Imobiliară Craiova

**A. Partea I. Descrierea imobilului**

TEREN Intravilan

Adresa: Loc. Teslui, Jud. Dolj, T21 P640,641

Nr. Crt	Nr cadastral Nr. topografic	Suprafața* (mp)	Observații / Referințe
A1		2.054	Sector cadastral:24 Teren neimprejmuit;

**B. Partea II. Proprietari și acte**

Inscrieri privitoare la dreptul de proprietate și alte drepturi reale	Referințe
/	
Act Administrativ nr. TDP 1179-1364, din 24/02/1998 emis de CJSDPAT DOLJ;	
B1	A1
Intabulare, drept de PROPRIETATE, dobândit prin Reconstituire, cota actuala 1/1, cota initiala 1/1 1) TOȘOIU IOANA, LIPSA CNP	

**C. Partea III. SARCINI .**

Inscrieri privind dezmembramintele dreptului de proprietate, drepturi reale de garanție și sarcini	Referințe
NU SUNT	

**Anexa Nr. 1 La Partea I****Teren**

Nr cadastral	Suprafața (mp)*	Observații / Referințe
	2.054	

\* Suprafața este determinată în planul de proiecție Stereo 70.

**Date referitoare la teren**

Crt	Categorie folosință	Intra vilan	Suprafața (mp)	Tarla	Parcelă	Nr. topo	Observații / Referințe
1	curți construcții	DA	660	21	640	-	
2	arabil	DA	1.394	21	641	-	

**Lungime Segmente**

1) Valorile lungimilor segmentelor sunt obținute din proiecție în plan.

Punct început	X / Y	Punct sfârșit	X / Y	Lungime segment (** (m)
1	432.589,317 301.160,531	2	432.575,733 301.159,826	13.602
2	432.575,733 301.159,826	3	432.577,763 301.139,274	20.652
3	432.577,763 301.139,274	4	432.597,558 301.141,751	19.949
4	432.597,558 301.141,751	5	432.611,141 301.142,852	13.628

Punct început	X / Y	Punct sfârşit	X / Y	Lungime segment (** (m)
5	432.611,141 301.142,852	6	432.612,995 301.143,003	1.86
6	432.612,995 301.143,003	7	432.630,254 301.144,402	17.316
7	432.630,254 301.144,402	8	432.647,795 301.145,825	17.599
8	432.647,795 301.145,825	9	432.651,351 301.146,113	3.568
9	432.651,351 301.146,113	10	432.689,882 301.149,237	38.657
10	432.689,882 301.149,237	11	432.689,388 301.155,577	6.359
11	432.689,388 301.155,577	12	432.688,599 301.165,685	10.139
12	432.688,599 301.165,685	13	432.609,679 301.161,589	79.026
13	432.609,679 301.161,589	14	432.607,634 301.161,482	2.048
14	432.607,634 301.161,482	15	432.599,506 301.161,06	8.139
15	432.599,506 301.161,06	1	432.589,317 301.160,531	10.203

\*\* Lungimile segmentelor sunt determinate în planul de proiecție Stereo 70 și sunt rotunjite la 1 milimetru.

\*\*\* Distanța dintre puncte este formată din segmente cumulate ce sunt mai mici decât valoarea 1 milimetru.





**DATE DESPRE IMOBILUL NR. 7270**

Oficiul de Cadastru și Publicitate Imobiliară DOLJ  
Biroul de Cadastru și Publicitate Imobiliară Craiova

**A. Partea I. Descrierea imobilului**

TEREN Intravilan

Adresa: Loc. Teslui, Jud. Dolj, T21 P642,643,644,645

Nr. Crt	Nr cadastral Nr. topografic	Suprafața* (mp)	Observații / Referințe
A1		2.635	Sector cadastral:24 Teren neimprejmuit;

**B. Partea II. Proprietari și acte**

Inscrieri privitoare la dreptul de proprietate și alte drepturi reale	Referințe
/	
Act Administrativ nr. TDP 272-2192, din 14/12/1993 emis de CJSDPAT DOLJ;	
B1	A1
Intabulare, drept de PROPRIETATE, dobandit prin Reconstituire, cota actuala 1/1, cota initiala 1/1 1) ȚONEA MIHALACHE, LIPSA CNP	

**C. Partea III. SARCINI .**

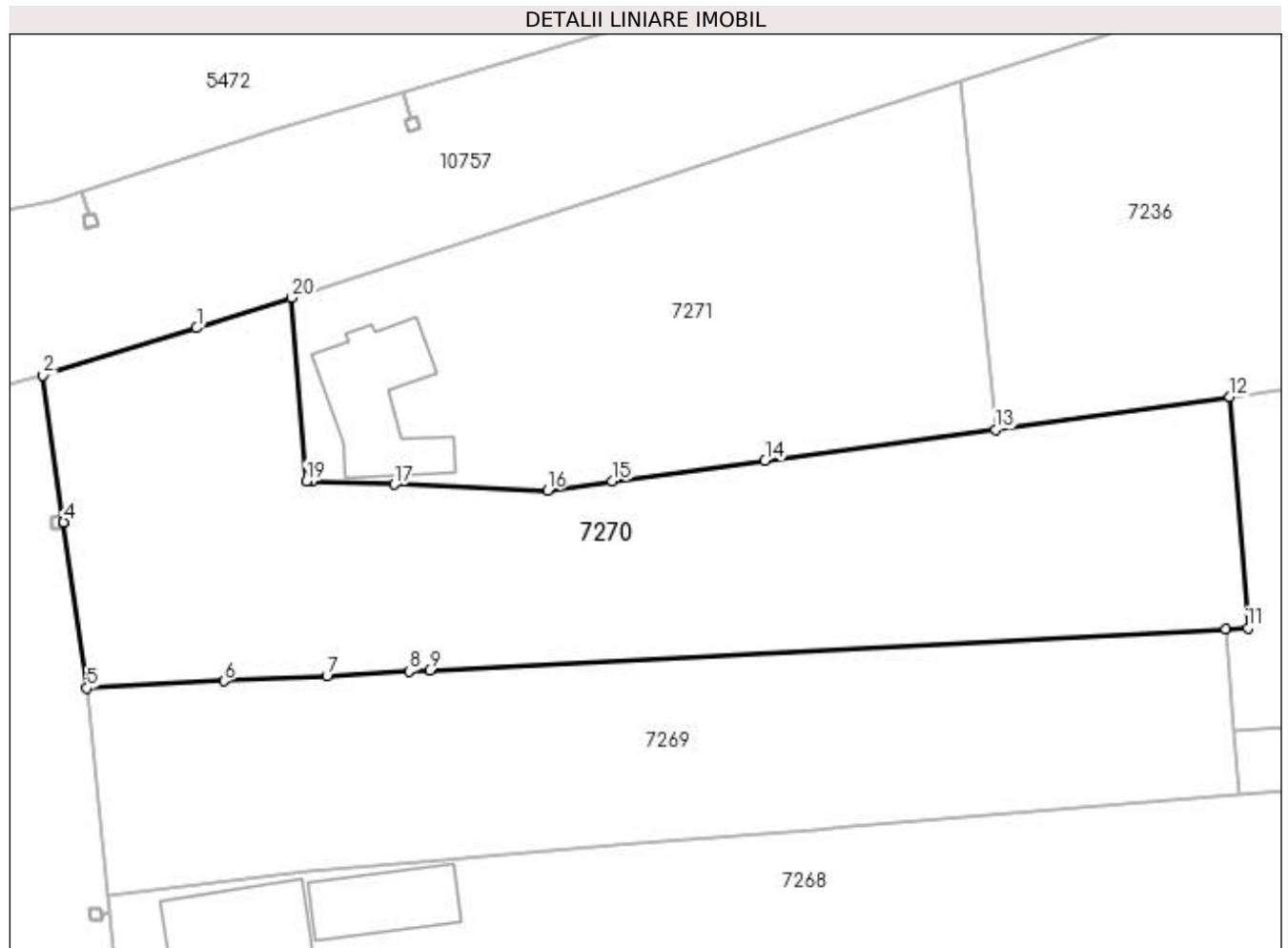
Inscrieri privind dezmembramintele dreptului de proprietate, drepturi reale de garanție și sarcini	Referințe
NU SUNT	

## Anexa Nr. 1 La Partea I

## Teren

Nr cadastral	Suprafața (mp)*	Observații / Referințe
	2.635	

\* Suprafața este determinată în planul de proiecție Stereo 70.



## Date referitoare la teren

Crt	Categorie folosință	Intravilan	Suprafața (mp)	Tarla	Parcelă	Nr. topo	Observații / Referințe
1	curți construcții	DA	463	21	642	-	
2	vie	DA	361	21	643	-	
3	arabil	DA	154	21	644	-	
4	arabil	DA	1.657	21	645	-	

## Lungime Segmente

1) Valorile lungimilor segmentelor sunt obținute din proiecție în plan.

Punct început	X / Y	Punct sfârșit	X / Y	Lungime segment (** (m)
1	432.586,59 301.195,487	2	432.571,374 301.190,814	15.917
2	432.571,374 301.190,814	3	432.573,421 301.176,264	14.693
3	432.573,421 301.176,264	4	432.573,422 301.176,259	0.005

Punct început	X / Y	Punct sfârșit	X / Y	Lungime segment (** (m)
4	432.573,422 301.176,259	5	432.575,733 301.159,826	16.595
5	432.575,733 301.159,826	6	432.589,317 301.160,531	13.602
6	432.589,317 301.160,531	7	432.599,506 301.161,06	10.203
7	432.599,506 301.161,06	8	432.607,634 301.161,482	8.139
8	432.607,634 301.161,482	9	432.609,679 301.161,589	2.048
9	432.609,679 301.161,589	10	432.688,599 301.165,685	79.026
10	432.688,599 301.165,685	11	432.690,77 301.165,798	2.174
11	432.690,77 301.165,798	12	432.688,987 301.188,66	22.931
12	432.688,987 301.188,66	13	432.665,762 301.185,441	23.447
13	432.665,762 301.185,441	14	432.642,915 301.182,348	23.055
14	432.642,915 301.182,348	15	432.627,809 301.180,303	15.244
15	432.627,809 301.180,303	16	432.621,349 301.179,428	6.519
16	432.621,349 301.179,428	17	432.606,19 301.179,991	15.169
17	432.606,19 301.179,991	18	432.598,006 301.180,294	8.19
18	432.598,006 301.180,294	19	432.597,452 301.180,315	0.554
19	432.597,452 301.180,315	20	432.596,035 301.198,479	18.219
20	432.596,035 301.198,479	1	432.586,59 301.195,487	9.908

\*\* Lungimile segmentelor sunt determinate în planul de proiecție Stereo 70 și sunt rotunjite la 1 milimetru.

\*\*\* Distanța dintre puncte este formată din segmente cumulate ce sunt mai mici decât valoarea 1 milimetru.



**DATE DESPRE IMOBILUL NR. 7271**

Oficiul de Cadastru și Publicitate Imobiliară DOLJ  
Biroul de Cadastru și Publicitate Imobiliară Craiova

**A. Partea I. Descrierea imobilului**

TEREN Intravilan

Adresa: Loc. Teslui, Str Primaverii, Nr. 3, Jud. Dolj, T21 P646, 647, 648

Nr. Crt	Nr cadastral Nr. topografic	Suprafața* (mp)	Observații / Referințe
A1	31374	1.895	Sector cadastral:24 Teren imprejmuit;

**Construcții**

Crt	Nr cadastral Nr. topografic	Adresa	Observații / Referințe
A1.1	31374-C1	Loc. Teslui, Str Primaverii, Nr. 3, Jud. Dolj, T21 P646, 647, 648	Nr. niveluri:1; S. construita la sol:130 mp; Locuinta construita in anul 1960 din caramida cu 4 camere si dependinte.Nu are lift si nici certificat de performanta energetica.

**B. Partea II. Proprietari și acte**

Inscrieri privitoare la dreptul de proprietate și alte drepturi reale		Referințe
<b>138761 / 10/11/2014</b>		
Act Notarial nr. CONTRACT DE VANZARE AUT 3778, din 07/11/2014 emis de Faurar Virgil Claudiu;		
B4	Intabulare, drept de PROPRIETATE, dobandit prin Conventie, cota actuala 1/1, cota initiala 1/1 1) IACOB DUMITRU-BOGDAN	A1, A1.1

**C. Partea III. SARCINI .**

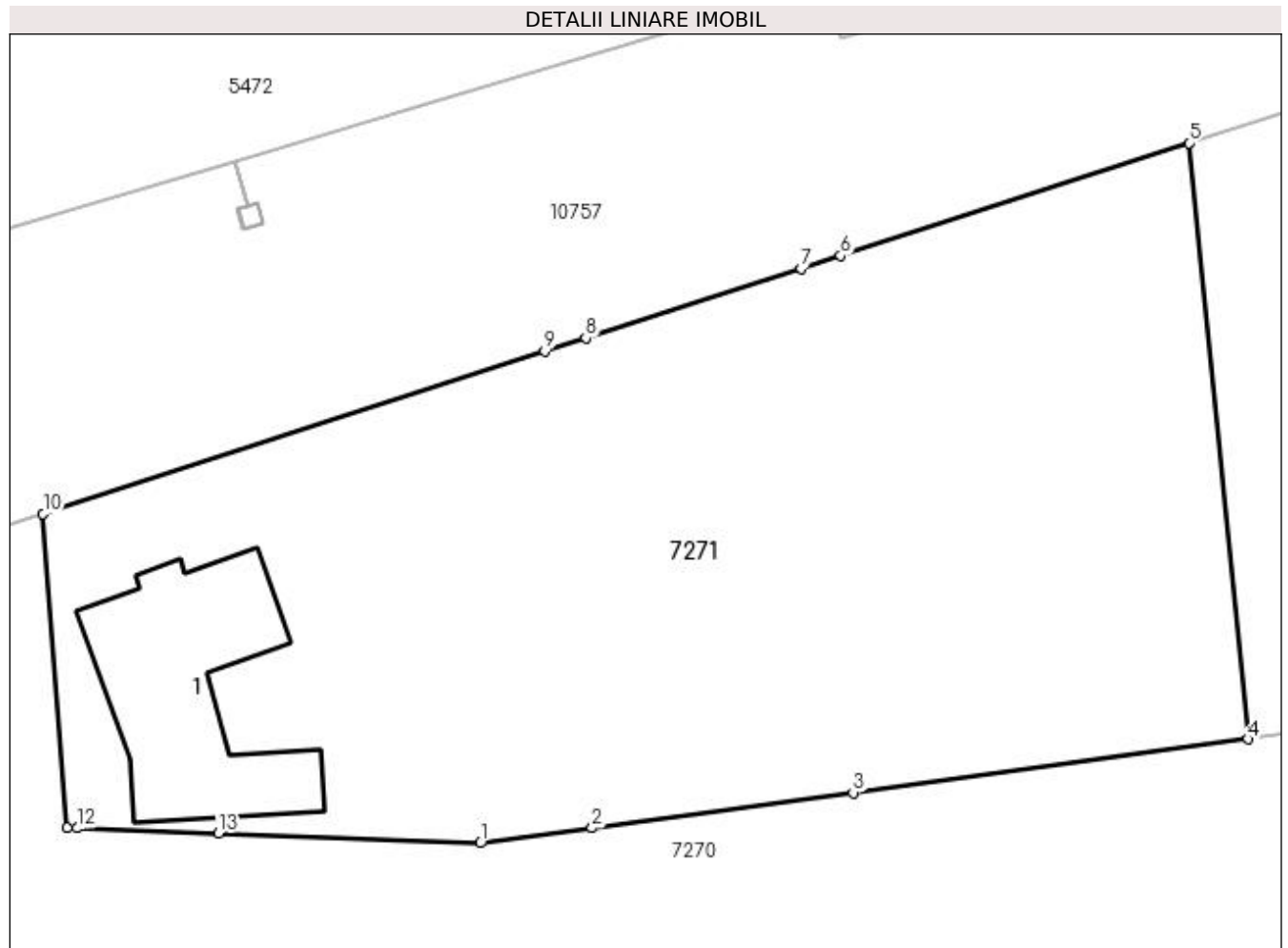
Inscrieri privind dezmembramintele dreptului de proprietate, drepturi reale de garanție și sarcini	Referințe
NU SUNT	

## Anexa Nr. 1 La Partea I

## Teren

Nr cadastral	Suprafața (mp)*	Observații / Referințe
31374	1.895	

\* Suprafața este determinată în planul de proiecție Stereo 70.



## Date referitoare la teren

Crt	Categorie folosință	Intravilan	Suprafața (mp)	Tarla	Parcelă	Nr. topo	Observații / Referințe
1	curți construcții	DA	750	21	646	-	
2	vie	DA	443	21	647	-	
3	arabil	DA	702	21	648	-	

## Date referitoare la construcții

Crt	Număr	Destinație construcție	Supraf. (mp)	Situație juridică	Observații / Referințe
A1.1	31374-C1	construcții de locuințe	130	Cu acte	Nr. niveluri:1; S. construita la sol:130 mp; Locuinta construita in anul 1960 din caramida cu 4 camere si dependinte.Nu are lift si nici certificat de performanta energetica.

## Lungime Segmente

1) Valorile lungimilor segmentelor sunt obținute din proiecție în plan.

Punct început	X / Y	Punct sfârșit	X / Y	Lungime segment (** (m)
1	432.621,349 301.179,428	2	432.627,809 301.180,303	6.519

Punct început	X / Y	Punct sfârşit	X / Y	Lungime segment (** (m)
2	432.627,809 301.180,303	3	432.642,915 301.182,348	15.244
3	432.642,915 301.182,348	4	432.665,762 301.185,441	23.055
4	432.665,762 301.185,441	5	432.662,343 301.219,912	34.64
5	432.662,343 301.219,912	6	432.642,19 301.213,398	21.18
6	432.642,19 301.213,398	7	432.639,908 301.212,66	2.398
7	432.639,908 301.212,66	8	432.627,452 301.208,634	13.09
8	432.627,452 301.208,634	9	432.625,075 301.207,866	2.498
9	432.625,075 301.207,866	10	432.596,035 301.198,479	30.519
10	432.596,035 301.198,479	11	432.597,452 301.180,315	18.219
11	432.597,452 301.180,315	12	432.598,006 301.180,294	0.554
12	432.598,006 301.180,294	13	432.606,19 301.179,991	8.19
13	432.606,19 301.179,991	1	432.621,349 301.179,428	15.169

\*\* Lungimile segmentelor sunt determinate în planul de proiecție Stereo 70 și sunt rotunjite la 1 milimetru.

\*\*\* Distanța dintre puncte este formată din segmente cumulate ce sunt mai mici decât valoarea 1 milimetru.





**DATE DESPRE IMOBILUL NR. 7272**

Oficiul de Cadastru și Publicitate Imobiliară DOLJ  
Biroul de Cadastru și Publicitate Imobiliară Craiova

**A. Partea I. Descrierea imobilului**

TEREN Intravilan

Adresa: Loc. Teslui, Jud. Dolj, T12 P262,263,264,265

Nr. Crt	Nr cadastral Nr. topografic	Suprafața* (mp)	Observații / Referințe
A1		2.806	Sector cadastral:24 Teren imprejmuit;

**Construcții**

Crt	Nr cadastral Nr. topografic	Adresa	Observații / Referințe
A1.1		Loc. Teslui, Jud. Dolj, T12 P262, 263,264,265	Nr. niveluri:1; S. construita la sol:129 mp;
A1.2		Loc. Teslui, Jud. Dolj, T12 P262, 263,264,265	Nr. niveluri:1; S. construita la sol:58 mp;
A1.3		Loc. Teslui, Jud. Dolj, T12 P262, 263,264,265	Nr. niveluri:1; S. construita la sol:23 mp;
A1.4		Loc. Teslui, Jud. Dolj, T12 P262, 263,264,265	Nr. niveluri:1; S. construita la sol:43 mp;

**B. Partea II. Proprietari și acte**

Inscrieri privitoare la dreptul de proprietate și alte drepturi reale		Referințe
/		
Act Administrativ nr. TDP 818 15011, din 31/01/1995 emis de CJSDPAT DOLJ;		
B1	Intabulare, drept de PROPRIETATE, dobandit prin Reconstituire, cota actuala 1/1, cota initiala 1/1 1) PĂTRUT CONSTANTIN, LIPSA CNP	A1
Act Normativ nr. Legea 7, din 13/03/1996 emis de PARLAMENTUL ROMÂNIEI;		
B2	Intabulare, drept de PROPRIETATE, dobandit prin Lege, cota actuala 1/1, cota initiala 1/1 1) PĂTRUT CONSTANTIN, LIPSA CNP	A1.1, A1.2, A1.3, A1.4

**C. Partea III. SARCINI .**

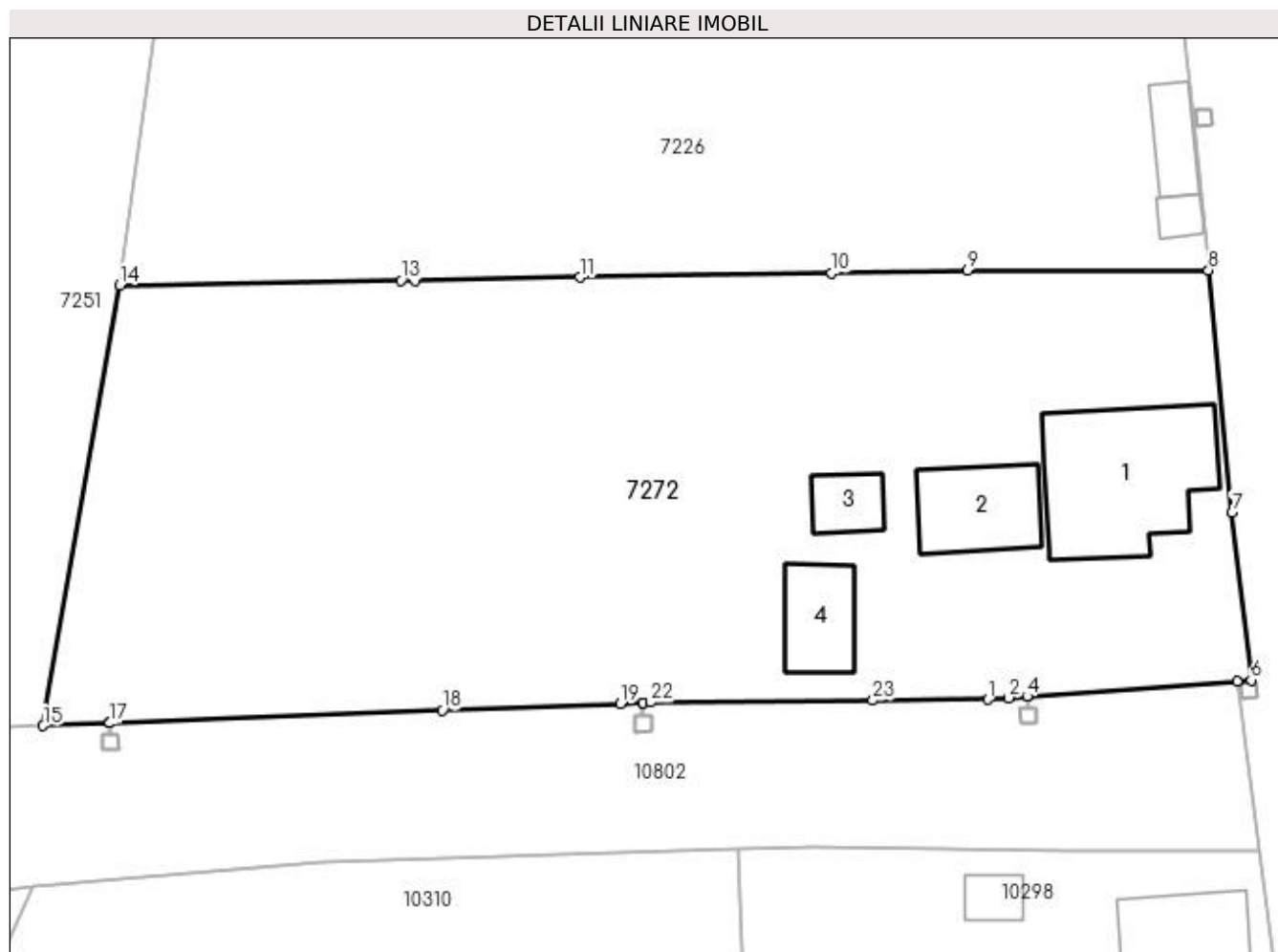
Inscrieri privind dezmembramintele dreptului de proprietate, drepturi reale de garanție și sarcini	Referințe
NU SUNT	

## Anexa Nr. 1 La Partea I

## Teren

Nr cadastral	Suprafața (mp)*	Observații / Referințe
	2.806	

\* Suprafața este determinată în planul de proiecție Stereo 70.



## Date referitoare la teren

Crt	Categorie folosință	Intra vilan	Suprafața (mp)	Tarla	Parcelă	Nr. topo	Observații / Referințe
1	curți construcții	DA	574	12	262	-	
2	curți construcții	DA	332	12	263	-	
3	vie	DA	615	12	264	-	
4	arabil	DA	1.285	12	265	-	

## Date referitoare la construcții

Crt	Număr	Destinație construcție	Supraf. (mp)	Situație juridică	Observații / Referințe
A1.1		construcții de locuințe	129	Cu acte	Nr. niveluri:1; S. construita la sol:129 mp;
A1.2		construcții anexa	58	Cu acte	Nr. niveluri:1; S. construita la sol:58 mp;
A1.3		construcții anexa	23	Cu acte	Nr. niveluri:1; S. construita la sol:23 mp;
A1.4		construcții anexa	43	Cu acte	Nr. niveluri:1; S. construita la sol:43 mp;

## Lungime Segmente

1) Valorile lungimilor segmentelor sunt obținute din proiecție în plan.

Punct început	X / Y	Punct sfârșit	X / Y	Lungime segment (** (m)
1	432.860,444 300.765,16	2	432.861,992 300.765,277	1.552
3	432.863,398 300.765,38	4	432.863,403 300.765,38	0.005
5	432.879,262 300.766,539	6	432.880,336 300.766,618	1.077
7	432.878,89 300.779,259	8	432.877,106 300.797,586	18.414
9	432.858,89 300.797,573	10	432.848,643 300.797,389	10.249
11	432.829,586 300.797,048	12	432.817,179 300.796,825	12.409
13	432.816,091 300.796,806	14	432.794,821 300.796,424	21.273
15	432.789,037 300.763,179	16	432.794,074 300.763,373	5.041
17	432.794,079 300.763,373	18	432.819,209 300.764,34	25.149
19	432.832,678 300.764,859	20	432.834,356 300.764,923	1.679
21	432.834,361 300.764,923	22	432.834,906 300.764,944	0.545
23	432.851,746 300.765,087	1	432.860,444 300.765,16	8.698

Punct început	X / Y	Punct sfârșit	X / Y	Lungime segment (** (m)
2	432.861,992 300.765,277	3	432.863,398 300.765,38	1.41
4	432.863,403 300.765,38	5	432.879,262 300.766,539	15.901
6	432.880,336 300.766,618	7	432.878,89 300.779,259	12.723
8	432.877,106 300.797,586	9	432.858,89 300.797,573	18.216
10	432.848,643 300.797,389	11	432.829,586 300.797,048	19.06
12	432.817,179 300.796,825	13	432.816,091 300.796,806	1.088
14	432.794,821 300.796,424	15	432.789,037 300.763,179	33.744
16	432.794,074 300.763,373	17	432.794,079 300.763,373	0.005
18	432.819,209 300.764,34	19	432.832,678 300.764,859	13.479
20	432.834,356 300.764,923	21	432.834,361 300.764,923	0.005
22	432.834,906 300.764,944	23	432.851,746 300.765,087	16.841

\*\* Lungimile segmentelor sunt determinate în planul de proiecție Stereo 70 și sunt rotunjite la 1 milimetru.

\*\*\* Distanța dintre puncte este formată din segmente cumulate ce sunt mai mici decât valoarea 1 milimetru.



**DATE DESPRE IMOBILUL NR. 7273**

Oficiul de Cadastru și Publicitate Imobiliară DOLJ  
Biroul de Cadastru și Publicitate Imobiliară Craiova

**A. Partea I. Descrierea imobilului**

TEREN Necunoscut

Adresa: Loc. Teslui, Jud. Dolj, T12, P267

Nr. Crt	Nr cadastral Nr. topografic	Suprafața* (mp)	Observații / Referințe
A1		1.973	Sector cadastral:24 Teren imprejmuit;

**Construcții**

Crt	Nr cadastral Nr. topografic	Adresa	Observații / Referințe
A1.1		Loc. Teslui, Jud. Dolj, T12, P267	Nr. niveluri:1; S. construita la sol:76 mp;
A1.2		Loc. Teslui, Jud. Dolj, T12, P267	Nr. niveluri:1; S. construita la sol:68 mp;
A1.3		Loc. Teslui, Jud. Dolj, T12, P267	Nr. niveluri:1; S. construita la sol:22 mp;

**B. Partea II. Proprietari și acte**

Inscrieri privitoare la dreptul de proprietate și alte drepturi reale		Referințe
/		
Act Administrativ nr. TDP 999-59538, din 14/03/1995 emis de CJSDPAT DOLJ;		
B1	Intabulare, drept de PROPRIETATE, dobandit prin Reconstituire, cota actuala 1/1, cota initiala 1/1 1) MARINOIU EMIL, LIPSA CNP	A1
Act Normativ nr. Legea 7, din 13/03/1996 emis de PARLAMENTUL ROMÂNIEI;		
B2	Intabulare, drept de PROPRIETATE, dobandit prin Lege, cota actuala 1/1, cota initiala 1/1 1) MARINOIU EMIL, LIPSA CNP	A1.1, A1.2, A1.3

**C. Partea III. SARCINI .**

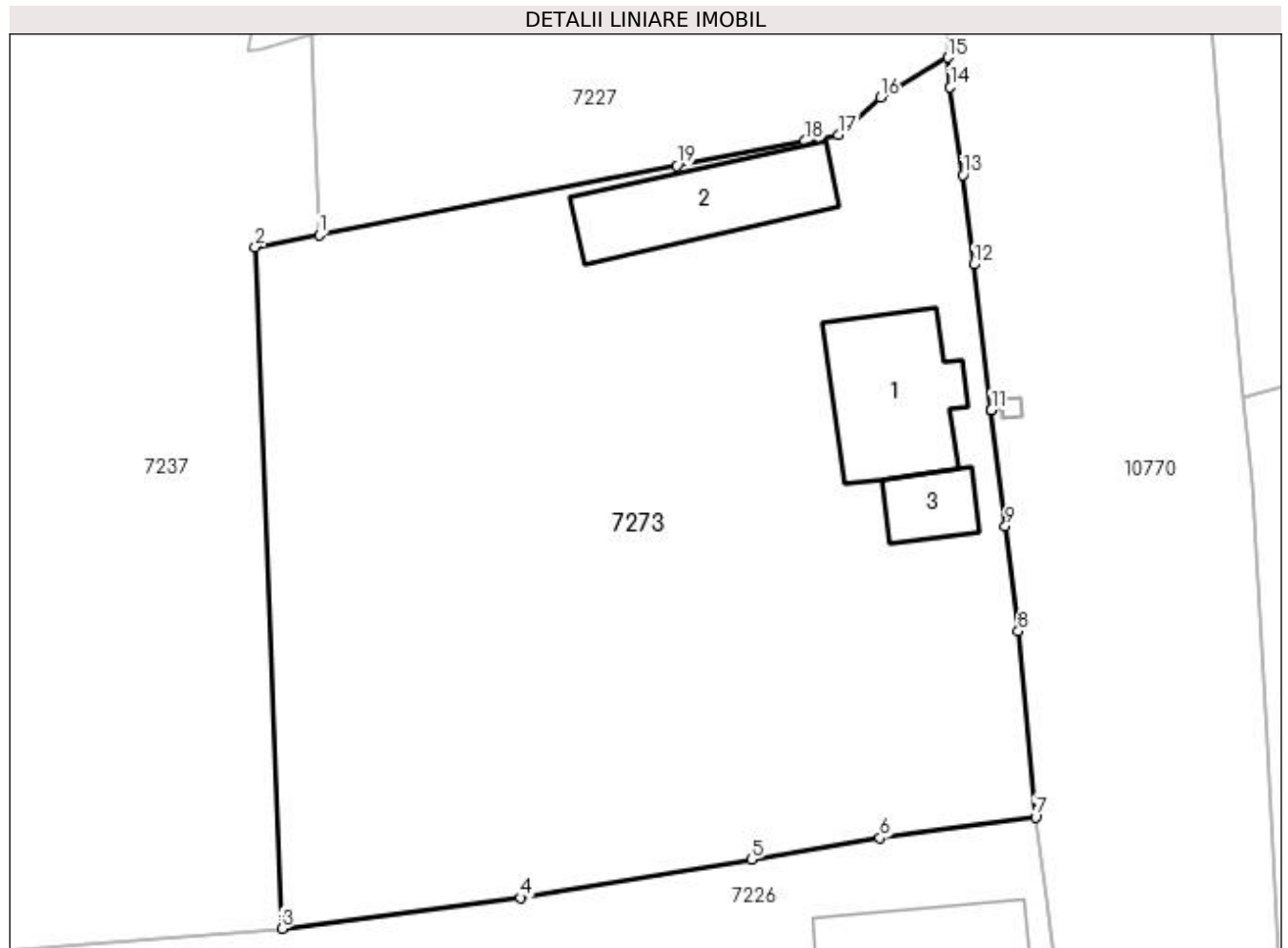
Inscrieri privind dezmembramintele dreptului de proprietate, drepturi reale de garanție și sarcini	Referințe
NU SUNT	

## Anexa Nr. 1 La Partea I

## Teren

Nr cadastral	Suprafața (mp)*	Observații / Referințe
	1.973	

\* Suprafața este determinată în planul de proiecție Stereo 70.



## Date referitoare la teren

Crt	Categorie folosință	Intra vilan	Suprafața (mp)	Tarla	Parcelă	Nr. topo	Observații / Referințe
1	curți construcții	DA	437	12	267	-	
2	curți construcții	DA	348	12	268	-	
3	arabil	NU	1.188	12	269	-	

## Date referitoare la construcții

Crt	Număr	Destinație construcție	Supraf. (mp)	Situație juridică	Observații / Referințe
A1.1		construcții de locuințe	76	Cu acte	Nr. niveluri:1; S. construita la sol:76 mp;
A1.2		construcții anexa	68	Cu acte	Nr. niveluri:1; S. construita la sol:68 mp;
A1.3		construcții anexa	22	Cu acte	Nr. niveluri:1; S. construita la sol:22 mp;

## Lungime Segmente

1) Valorile lungimilor segmentelor sunt obținute din proiecție în plan.

Punct început	X / Y	Punct sfârșit	X / Y	Lungime segment (** (m)

Punct început	X / Y	Punct sfârșit	X / Y	Lungime segment (** (m)
1	432.829,452 300.863,497	2	432.825,513 300.862,738	4.011
2	432.825,513 300.862,738	3	432.827,148 300.820,623	42.147
3	432.827,148 300.820,623	4	432.841,916 300.822,525	14.89
4	432.841,916 300.822,525	5	432.856,194 300.824,89	14.473
5	432.856,194 300.824,89	6	432.864,149 300.826,208	8.063
6	432.864,149 300.826,208	7	432.873,764 300.827,506	9.702
7	432.873,764 300.827,506	8	432.872,689 300.838,999	11.543
8	432.872,689 300.838,999	9	432.871,902 300.845,503	6.551
9	432.871,902 300.845,503	10	432.871,038 300.852,667	7.216
10	432.871,038 300.852,667	11	432.871,038 300.852,672	0.005
11	432.871,038 300.852,672	12	432.869,953 300.861,667	9.06
12	432.869,953 300.861,667	13	432.869,278 300.867,185	5.559
13	432.869,278 300.867,185	14	432.868,484 300.872,608	5.481
14	432.868,484 300.872,608	15	432.868,356 300.874,447	1.843
15	432.868,356 300.874,447	16	432.864,173 300.872,002	4.845
16	432.864,173 300.872,002	17	432.861,56 300.869,689	3.49
17	432.861,56 300.869,689	18	432.859,503 300.869,293	2.095
18	432.859,503 300.869,293	19	432.851,571 300.867,763	8.078
19	432.851,571 300.867,763	1	432.829,452 300.863,497	22.527

\*\* Lungimile segmentelor sunt determinate în planul de proiecție Stereo 70 și sunt rotunjite la 1 milimetru.

\*\*\* Distanța dintre puncte este formată din segmente cumulate ce sunt mai mici decât valoarea 1 milimetru.





**DATE DESPRE IMOBILUL NR. 7274**

Oficiul de Cadastru și Publicitate Imobiliară DOLJ  
Biroul de Cadastru și Publicitate Imobiliară Craiova

**A. Partea I. Descrierea imobilului**

TEREN Intravilan

Adresa: Loc. Teslui, Str Unirii, Nr. 60, Jud. Dolj, T 8 P95, 96

Nr. Crt	Nr cadastral Nr. topografic	Suprafața* (mp)	Observații / Referințe
A1	30182	1.091	Sector cadastral:24 Teren neimprejmuit;

**B. Partea II. Proprietari și acte**

Inscrieri privitoare la dreptul de proprietate și alte drepturi reale	Referințe
<b>131210 / 23/10/2014</b>	
Act Notarial nr. CONTRACT DE VANZARE AUT NR.3486, din 21/10/2014 emis de Faurar Virgil Claudiu;	
B4	A1
Intabulare, drept de PROPRIETATE, dobandit prin Conventie, cota actuala 1/1, cota initiala 1/1	
1) RESCEANU VICTORIA	

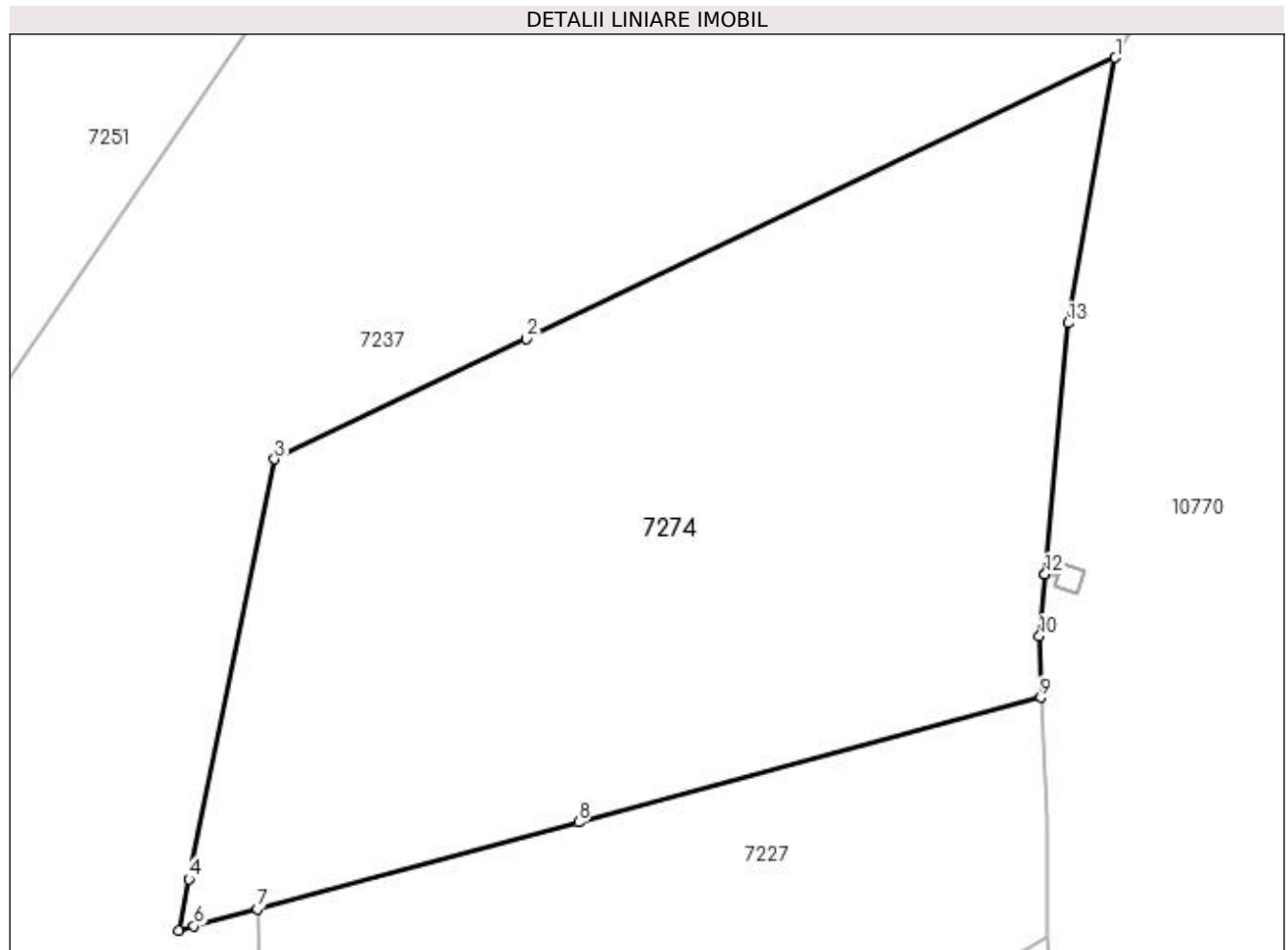
**C. Partea III. SARCINI .**

Inscrieri privind dezmembramintele dreptului de proprietate, drepturi reale de garanție și sarcini	Referințe
NU SUNT	

**Anexa Nr. 1 La Partea I****Teren**

Nr cadastral	Suprafața (mp)*	Observații / Referințe
30182	1.091	

\* Suprafața este determinată în planul de proiecție Stereo 70.

**Date referitoare la teren**

Crt	Categorie folosință	Intra vilan	Suprafața (mp)	Tarla	Parcelă	Nr. topo	Observații / Referințe
1	curți constructii	DA	711	8	95	-	
2	arabil	DA	380	8	96	-	

**Lungime Segmente**

1) Valorile lungimilor segmentelor sunt obținute din proiecție în plan.

Punct început	X / Y	Punct sfârșit	X / Y	Lungime segment (** (m)
1	432.871,748 300.918,269	2	432.842,398 300.904,262	32.521
2	432.842,398 300.904,262	3	432.829,848 300.898,272	13.906
3	432.829,848 300.898,272	4	432.825,569 300.877,372	21.334
4	432.825,569 300.877,372	5	432.825,044 300.874,806	2.619

Punct început	X / Y	Punct sfârșit	X / Y	Lungime segment (** (m)
5	432.825,044 300.874,806	6	432.825,823 300.875,016	0.807
6	432.825,823 300.875,016	7	432.828,971 300.875,866	3.261
7	432.828,971 300.875,866	8	432.844,994 300.880,191	16.596
8	432.844,994 300.880,191	9	432.868,015 300.886,406	23.845
9	432.868,015 300.886,406	10	432.867,954 300.889,463	3.058
10	432.867,954 300.889,463	11	432.868,237 300.892,538	3.088
11	432.868,237 300.892,538	12	432.868,238 300.892,543	0.005
12	432.868,238 300.892,543	13	432.869,39 300.905,054	12.564
13	432.869,39 300.905,054	1	432.871,748 300.918,269	13.424

\*\* Lungimile segmentelor sunt determinate în planul de proiecție Stereo 70 și sunt rotunjite la 1 milimetru.

\*\*\* Distanța dintre puncte este formată din segmente cumulate ce sunt mai mici decât valoarea 1 milimetru.



**DATE DESPRE IMOBILUL NR. 7275**

Oficiul de Cadastru și Publicitate Imobiliară DOLJ  
Biroul de Cadastru și Publicitate Imobiliară Craiova

**A. Partea I. Descrierea imobilului**

TEREN Intravilan

Adresa: Loc. Teslui, Jud. Dolj, T23 P714, 715, 716, 717, 718, 724,723

Nr. Crt	Nr cadastral Nr. topografic	Suprafața* (mp)	Observații / Referințe
A1		6.083	Sector cadastral:24 Teren imprejmuit;

**Construcții**

Crt	Nr cadastral Nr. topografic	Adresa	Observații / Referințe
A1.1		Loc. Teslui, Jud. Dolj, T23 P714, 715, 716, 717, 718, 724,723	Nr. niveluri:1; S. construita la sol:83 mp;
A1.2		Loc. Teslui, Jud. Dolj, T23 P714, 715, 716, 717, 718, 724,723	Nr. niveluri:1; S. construita la sol:51 mp;
A1.3		Loc. Teslui, Jud. Dolj, T23 P714, 715, 716, 717, 718, 724,723	Nr. niveluri:1; S. construita la sol:91 mp;

**B. Partea II. Proprietari și acte**

Inscrieri privitoare la dreptul de proprietate și alte drepturi reale		Referințe
/		
Act Administrativ nr. TDP 974-59538, din 07/09/1997 emis de CJSDPAT DOLJ (Defunct conform certificat de deces serie D10, nr. 308694, data 30.03.2018);		
B1	Intabulare, drept de PROPRIETATE, dobandit prin Reconstituire, cota actuala 1/1, cota initiala 1/1 1) CÎRSTEA DINA DEFUNCT:Da	A1
Act Normativ nr. Legea 7, din 13/03/1996 emis de PARLAMENTUL ROMÂNIEI;		
B2	Intabulare, drept de PROPRIETATE, dobandit prin Lege, cota actuala 1/1, cota initiala 1/1 1) CÎRSTEA DINA DEFUNCT:Da	A1.1, A1.2, A1.3

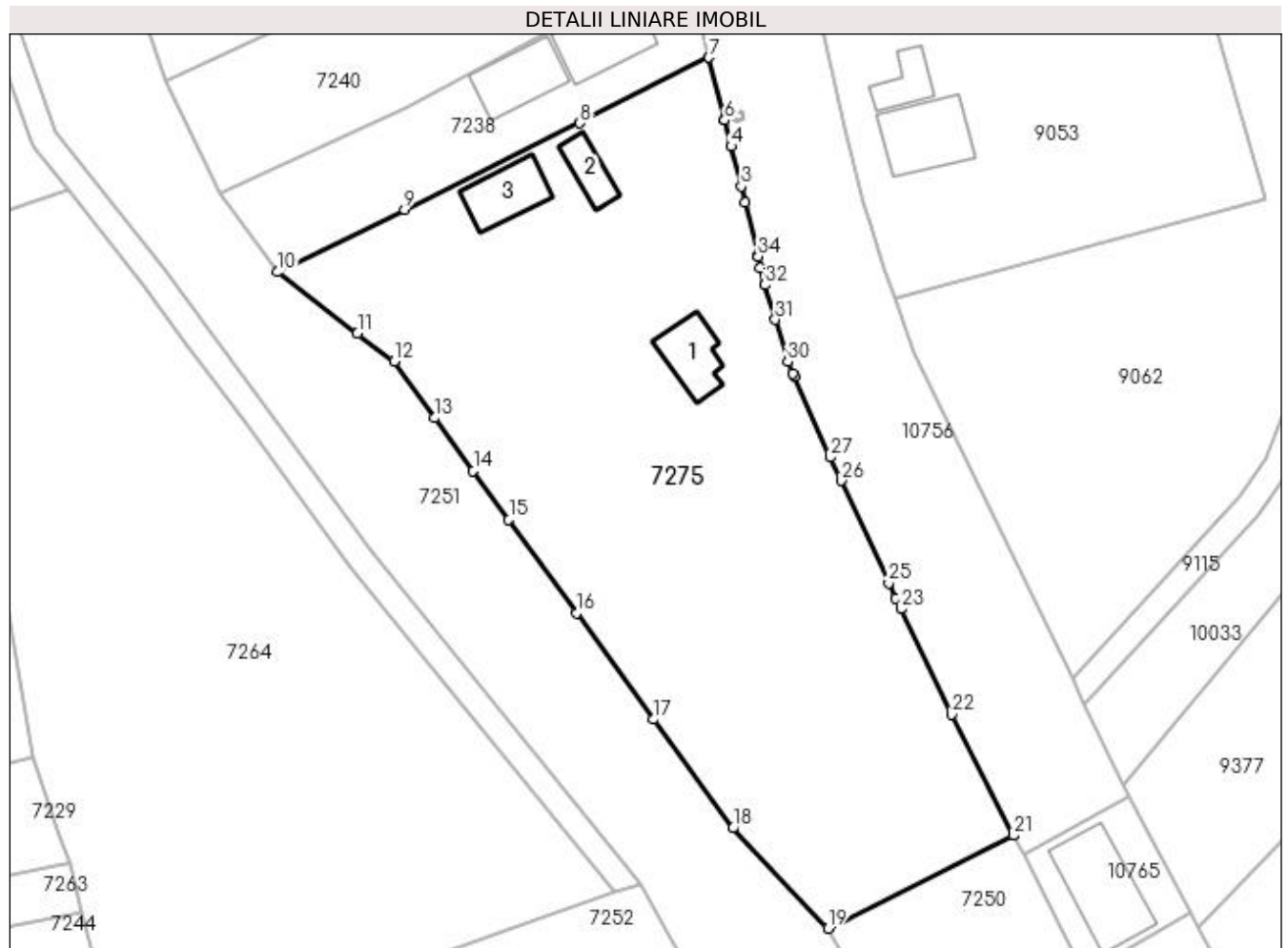
**C. Partea III. SARCINI .**

Inscrieri privind dezmembramintele dreptului de proprietate, drepturi reale de garanție și sarcini	Referințe
NU SUNT	

**Anexa Nr. 1 La Partea I****Teren**

Nr cadastral	Suprafața (mp)*	Observații / Referințe
	6.083	

\* Suprafața este determinată în planul de proiecție Stereo 70.

**Date referitoare la teren**

Crt	Categorie folosință	Intravilan	Suprafața (mp)	Tarla	Parcelă	Nr. topo	Observații / Referințe
1	altele	DA	940	23	714	-	
2	altele	DA	992	23	715	-	
3	vie	DA	524	23	716	-	
4	vie	DA	456	23	717	-	
5	arabil	DA	815	23	718	-	
6	pasune	DA	856	23	723	-	
7	pasune	DA	1.500	23	724	-	

**Date referitoare la construcții**

Crt	Număr	Destinație construcție	Supraf. (mp)	Situație juridică	Observații / Referințe
A1.1		construcții de locuințe	83	Cu acte	Nr. niveluri:1; S. construită la sol:83 mp;
A1.2		construcții anexa	51	Cu acte	Nr. niveluri:1; S. construită la sol:51 mp;
A1.3		construcții anexa	91	Cu acte	Nr. niveluri:1; S. construită la sol:91 mp;

## Lungime Segmente

1) Valorile lungimilor segmentelor sunt obținute din proiecție în plan.

Punct început	X / Y	Punct sfârșit	X / Y	Lungime segment (** (m)
1	432.847,41 301.105,047	2	432.845,465 301.113,21	8.392
3	432.844,874 301.115,692	4	432.843,33 301.121,776	6.277
5	432.842,327 301.125,765	6	432.842,326 301.125,77	0.005
7	432.839,92 301.135,346	8	432.820,186 301.125,327	22.132
9	432.793,403 301.112,151	10	432.773,983 301.102,596	21.643
11	432.786,205 301.093,214	12	432.791,792 301.088,925	7.043
13	432.798,051 301.080,317	14	432.803,912 301.072,257	9.966
15	432.809,341 301.064,79	16	432.819,705 301.050,537	17.623
17	432.831,507 301.034,308	18	432.843,578 301.017,706	20.526
19	432.858,106 301.002,381	20	432.886,469 301.016,562	31.711
21	432.886,475 301.016,565	22	432.876,993 301.035,046	20.772
23	432.869,248 301.051,147	24	432.868,478 301.052,794	1.818
25	432.867,394 301.055,114	26	432.860,095 301.070,732	17.239
27	432.858,425 301.074,305	28	432.852,977 301.086,608	13.455
29	432.852,75 301.087,121	30	432.851,964 301.088,912	1.956
31	432.850,062 301.095,332	32	432.848,494 301.100,627	5.522
33	432.847,718 301.103,245	34	432.847,418 301.105,0	1.78

Punct început	X / Y	Punct sfârșit	X / Y	Lungime segment (** (m)
2	432.845,465 301.113,21	3	432.844,874 301.115,692	2.551
4	432.843,33 301.121,776	5	432.842,327 301.125,765	4.113
6	432.842,326 301.125,77	7	432.839,92 301.135,346	9.874
8	432.820,186 301.125,327	9	432.793,403 301.112,151	29.849
10	432.773,983 301.102,596	11	432.786,205 301.093,214	15.408
12	432.791,792 301.088,925	13	432.798,051 301.080,317	10.643
14	432.803,912 301.072,257	15	432.809,341 301.064,79	9.232
16	432.819,705 301.050,537	17	432.831,507 301.034,308	20.067
18	432.843,578 301.017,706	19	432.858,106 301.002,381	21.117
20	432.886,469 301.016,562	21	432.886,475 301.016,565	0.007
22	432.876,993 301.035,046	23	432.869,248 301.051,147	17.867
24	432.868,478 301.052,794	25	432.867,394 301.055,114	2.561
26	432.860,095 301.070,732	27	432.858,425 301.074,305	3.944
28	432.852,977 301.086,608	29	432.852,75 301.087,121	0.561
30	432.851,964 301.088,912	31	432.850,062 301.095,332	6.696
32	432.848,494 301.100,627	33	432.847,718 301.103,245	2.731
34	432.847,418 301.105,0	1	432.847,41 301.105,047	0.048

\*\* Lungimile segmentelor sunt determinate în planul de proiecție Stereo 70 și sunt rotunjite la 1 milimetru.

\*\*\* Distanța dintre puncte este formată din segmente cumulate ce sunt mai mici decât valoarea 1 milimetru.





**DATE DESPRE IMOBILUL NR. 7276**

Oficiul de Cadastru și Publicitate Imobiliară DOLJ  
Biroul de Cadastru și Publicitate Imobiliară Craiova

**A. Partea I. Descrierea imobilului**

TEREN Intravilan

Adresa: Loc. Teslui, Jud. Dolj, T23 P707,705/1, 706/1

Nr. Crt	Nr cadastral Nr. topografic	Suprafața* (mp)	Observații / Referințe
A1		2.261	Sector cadastral:24 Teren imprejmuit;

**Construcții**

Crt	Nr cadastral Nr. topografic	Adresa	Observații / Referințe
A1.1		Loc. Teslui, Jud. Dolj, T23 P707,705/1, 706/1	Nr. niveluri:2; S. construita la sol:77 mp;
A1.2		Loc. Teslui, Jud. Dolj, T23 P707,705/1, 706/1	Nr. niveluri:1; S. construita la sol:147 mp;

**B. Partea II. Proprietari și acte**

Inscrieri privitoare la dreptul de proprietate și alte drepturi reale		Referințe
/		
Act Administrativ nr. TDP 14849, din 12/05/2010 emis de CJSDPAT DOLJ;		
B1	Intabulare, drept de PROPRIETATE, dobandit prin Reconstituire, cota actuala 1/1, cota initiala 1/1 1) TONEA ELENA, LIPSA CNP	A1
Act Normativ nr. Legea 7, din 13/03/1996 emis de PARLAMENTUL ROMÂNIEI;		
B2	Intabulare, drept de PROPRIETATE, dobandit prin Lege, cota actuala 1/1, cota initiala 1/1 1) TONEA ELENA, LIPSA CNP	A1.1, A1.2

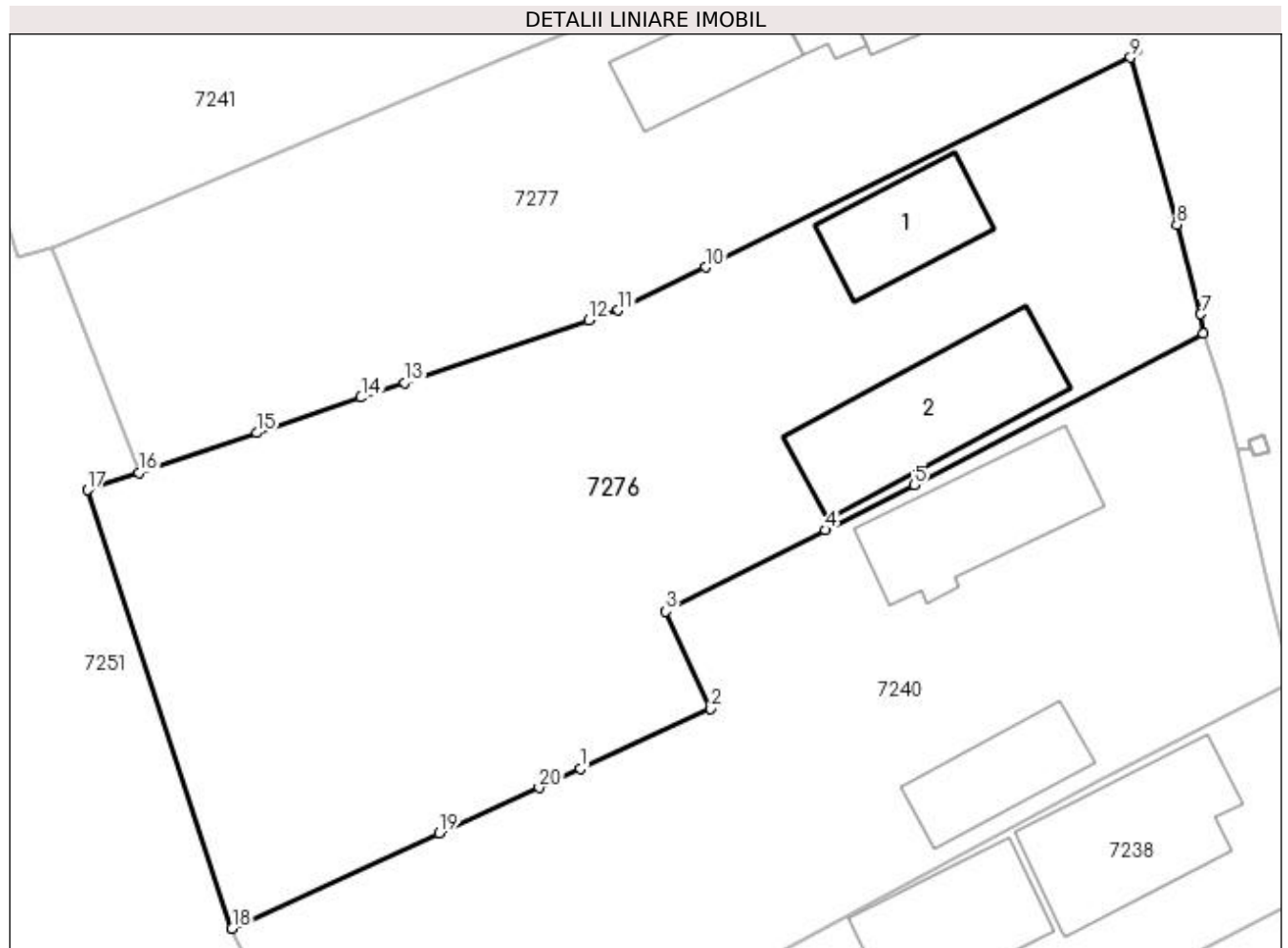
**C. Partea III. SARCINI .**

Inscrieri privind dezmembramintele dreptului de proprietate, drepturi reale de garanție și sarcini	Referințe
NU SUNT	

**Anexa Nr. 1 La Partea I****Teren**

Nr cadastral	Suprafața (mp)*	Observații / Referințe
	2.261	

\* Suprafața este determinată în planul de proiecție Stereo 70.

**Date referitoare la teren**

Crt	Categorie folosință	Intravilan	Suprafața (mp)	Tarla	Parcelă	Nr. topo	Observații / Referințe
1	curți construcții	DA	725	23	704	-	
2	arabil	DA	638	23	707	-	
3	arabil	DA	110	23	705/1	-	
4	arabil	DA	788	23	706/1	-	

**Date referitoare la construcții**

Crt	Număr	Destinație construcție	Supraf. (mp)	Situație juridică	Observații / Referințe
A1.1		construcții de locuințe	77	Cu acte	Nr. niveluri:2; S. construita la sol:77 mp;
A1.2		construcții anexa	147	Cu acte	Nr. niveluri:1; S. construita la sol:147 mp;

**Lungime Segmente**

1) Valorile lungimilor segmentelor sunt obținute din proiecție în plan.

Punct început	X / Y	Punct sfârșit	X / Y	Lungime segment (** (m)
1	432.783,041 301.143,804	2	432.792,869 301.148,307	10.81

Punct început	X / Y	Punct sfârșit	X / Y	Lungime segment (** (m)
2	432.792,869 301.148,307	3	432.789,481 301.155,636	8.074
3	432.789,481 301.155,636	4	432.801,511 301.161,764	13.501
4	432.801,511 301.161,764	5	432.808,183 301.165,162	7.487
5	432.808,183 301.165,162	6	432.829,964 301.176,539	24.573
6	432.829,964 301.176,539	7	432.829,767 301.178,011	1.485
7	432.829,767 301.178,011	8	432.827,976 301.184,755	6.978
8	432.827,976 301.184,755	9	432.824,471 301.197,325	13.05
9	432.824,471 301.197,325	10	432.792,484 301.181,545	35.668
10	432.792,484 301.181,545	11	432.785,898 301.178,301	7.342
11	432.785,898 301.178,301	12	432.783,683 301.177,551	2.339
12	432.783,683 301.177,551	13	432.769,788 301.172,849	14.669
13	432.769,788 301.172,849	14	432.766,525 301.171,744	3.445
14	432.766,525 301.171,744	15	432.758,666 301.169,084	8.297
15	432.758,666 301.169,084	16	432.749,803 301.166,085	9.357
16	432.749,803 301.166,085	17	432.745,923 301.164,779	4.094
17	432.745,923 301.164,779	18	432.756,8 301.131,781	34.744
18	432.756,8 301.131,781	19	432.772,422 301.138,938	17.183
19	432.772,422 301.138,938	20	432.779,926 301.142,377	8.254
20	432.779,926 301.142,377	1	432.783,041 301.143,804	3.426

\*\* Lungimile segmentelor sunt determinate în planul de proiecție Stereo 70 și sunt rotunjite la 1 milimetru.

\*\*\* Distanța dintre puncte este formată din segmente cumulate ce sunt mai mici decât valoarea 1 milimetru.



**DATE DESPRE IMOBILUL NR. 7277**

Oficiul de Cadastru și Publicitate Imobiliară DOLJ  
Biroul de Cadastru și Publicitate Imobiliară Craiova

**A. Partea I. Descrierea imobilului**

TEREN Intravilan

Adresa: Loc. Teslui, Str Unirii, Nr. 40, Jud. Dolj, T23 P702, 703, 698

Nr. Crt	Nr cadastral Nr. topografic	Suprafața* (mp)	Observații / Referințe
A1	32101	1.613	Sector cadastral:24 Teren imprejmuit; Imobil imprejmuit cu gard de beton, lemn si sarma.

**Construcții**

Crt	Nr cadastral Nr. topografic	Adresa	Observații / Referințe
A1.1	32101-C1	Loc. Teslui, Str Unirii, Nr. 40, Jud. Dolj, T23 P702, 703, 698	Nr. niveluri:2; S. construita la sol:100 mp; S. construita desfasurata:200 mp; Locuinta parter si etaj; An construire: 1982
A1.2	32101-C2	Loc. Teslui, Str Unirii, Nr. 40, Jud. Dolj, T23 P702, 703, 698	Nr. niveluri:1; S. construita la sol:30 mp; S. construita desfasurata:30 mp; Anexa - parter, fara releveu; An construire: 1984
A1.3	32101-C3	Loc. Teslui, Str Unirii, Nr. 40, Jud. Dolj, T23 P702, 703, 698	Nr. niveluri:1; S. construita la sol:77 mp; S. construita desfasurata:77 mp; Anexa - parter, fara releveu; An construire: 1960

**B. Partea II. Proprietari și acte**

Inscrieri privitoare la dreptul de proprietate și alte drepturi reale	Referințe
<b>95782 / 20/06/2017</b>	
Act Administrativ nr. TDP nr 662-15093, din 29/11/1997 emis de Comisia Judeteana Dolj (act administrativ nr certificat de atestare fiscala nr 3198 din 08.06.2017, emis de Primaria Teslui);	
B1 Intabulare, drept de PROPRIETATE, dobandit prin Reconstituire, cota actuala 1/1, cota initiala 1/1 1) IRIMIA MIRCEA	A1, A1.1, A1.2, A1.3

**C. Partea III. SARCINI .**

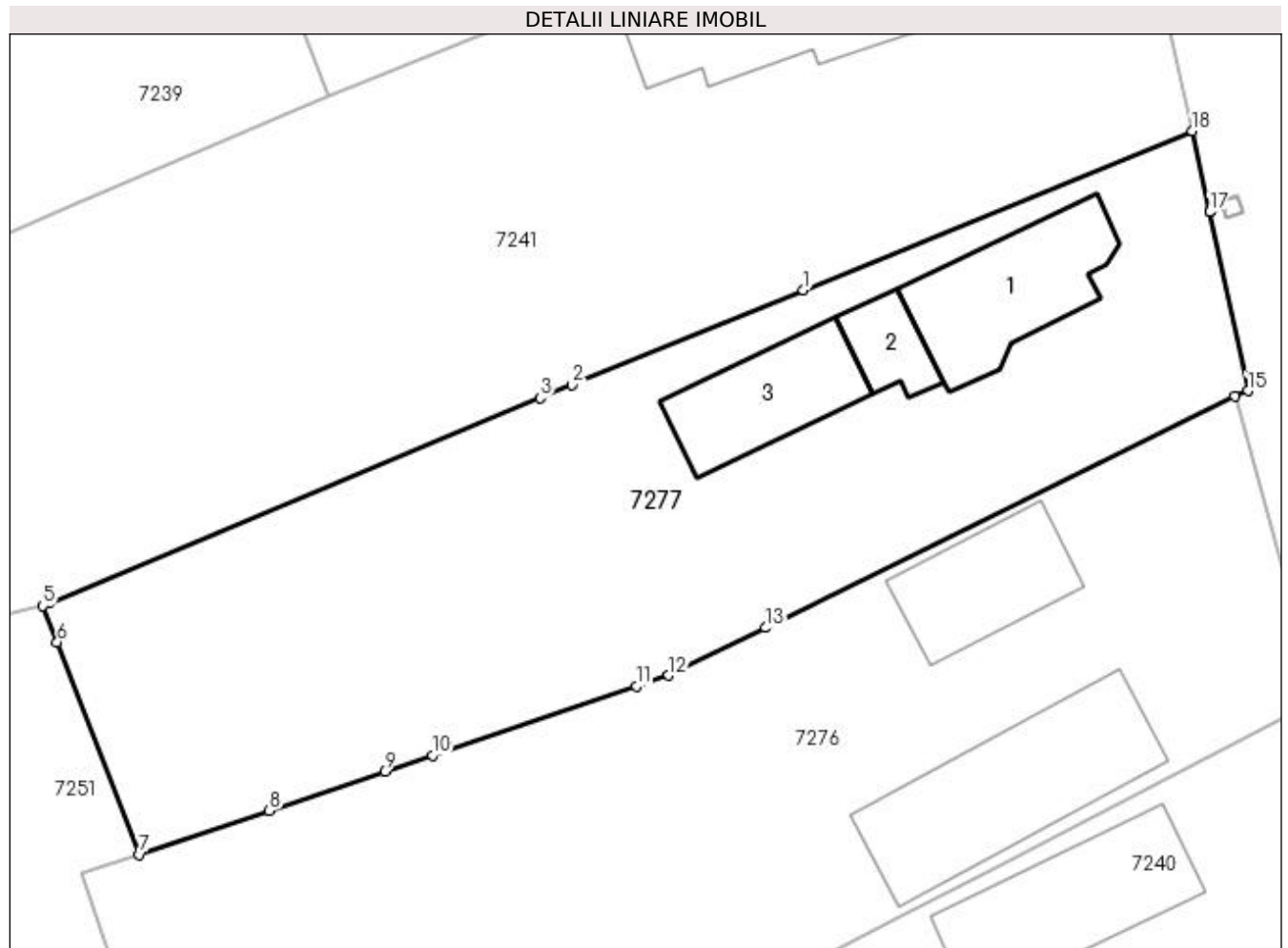
Inscrieri privind dezmembramintele dreptului de proprietate, drepturi reale de garanție și sarcini	Referințe
NU SUNT	

## Anexa Nr. 1 La Partea I

## Teren

Nr cadastral	Suprafața (mp)*	Observații / Referințe
32101	1.613	Imobil imprejmuit cu gard de beton, lemn si sarma.

\* Suprafața este determinată în planul de proiecție Stereo 70.



## Date referitoare la teren

Crt	Categorie folosință	Intra vilan	Suprafața (mp)	Tarla	Parcelă	Nr. topo	Observații / Referințe
1	curți constructii	DA	889	23	702	-	
2	arabil	DA	724	23	703, 698	-	

## Date referitoare la construcții

Crt	Număr	Destinație construcție	Supraf. (mp)	Situație juridică	Observații / Referințe
A1.1	32101-C1	construcții de locuințe	Din acte: 182 Masurata: 100	Cu acte	Nr. niveluri:2; S. construita la sol:100 mp; S. construita desfasurata:200 mp; Locuinta parter si etaj; An construire: 1982
A1.2	32101-C2	construcții anexa	30	Cu acte	Nr. niveluri:1; S. construita la sol:30 mp; S. construita desfasurata:30 mp; Anexa - parter, fara releveu; An construire: 1984
A1.3	32101-C3	construcții anexa	77	Cu acte	Nr. niveluri:1; S. construita la sol:77 mp; S. construita desfasurata:77 mp; Anexa - parter, fara releveu; An construire: 1960

## Lungime Segmente

1) Valorile lungimilor segmentelor sunt obținute din proiecție în plan.

Punct început	X / Y	Punct sfârșit	X / Y	Lungime segment (** (m)
---------------	-------	---------------	-------	-------------------------

Punct început	X / Y	Punct sfârșit	X / Y	Lungime segment (** (m)
1	432.795,076 301.204,547	2	432.779,3 301.198,089	17.047
2	432.779,3 301.198,089	3	432.777,132 301.197,201	2.343
3	432.777,132 301.197,201	4	432.743,635 301.183,214	36.3
4	432.743,635 301.183,214	5	432.743,238 301.183,048	0.43
5	432.743,238 301.183,048	6	432.744,201 301.180,56	2.668
6	432.744,201 301.180,56	7	432.749,803 301.166,085	15.521
7	432.749,803 301.166,085	8	432.758,666 301.169,084	9.357
8	432.758,666 301.169,084	9	432.766,525 301.171,744	8.297
9	432.766,525 301.171,744	10	432.769,788 301.172,849	3.445
10	432.769,788 301.172,849	11	432.783,683 301.177,551	14.669
11	432.783,683 301.177,551	12	432.785,898 301.178,301	2.339
12	432.785,898 301.178,301	13	432.792,484 301.181,545	7.342
13	432.792,484 301.181,545	14	432.824,471 301.197,325	35.668
14	432.824,471 301.197,325	15	432.825,371 301.197,689	0.971
15	432.825,371 301.197,689	16	432.822,768 301.209,856	12.442
16	432.822,768 301.209,856	17	432.822,767 301.209,861	0.005
17	432.822,767 301.209,861	18	432.821,59 301.215,363	5.626
18	432.821,59 301.215,363	1	432.795,076 301.204,547	28.635

\*\* Lungimile segmentelor sunt determinate în planul de proiecție Stereo 70 și sunt rotunjite la 1 milimetru.

\*\*\* Distanța dintre puncte este formată din segmente cumulate ce sunt mai mici decât valoarea 1 milimetru.





**DATE DESPRE IMOBILUL NR. 7278**

Oficiul de Cadastru și Publicitate Imobiliară DOLJ  
Biroul de Cadastru și Publicitate Imobiliară Craiova

**A. Partea I. Descrierea imobilului**

TEREN Intravilan

Adresa: Loc. Teslui, Str Primaverii, Nr. 1, Jud. Dolj, T23 P699, 698/1, 700

Nr. Crt	Nr cadastral Nr. topografic	Suprafața* (mp)	Observații / Referințe
A1	32480	2.195	Sector cadastral:24 Teren imprejmuit;

**Construcții**

Crt	Nr cadastral Nr. topografic	Adresa	Observații / Referințe
A1.1	32480-C1	Loc. Teslui, Str Primaverii, Nr. 1, Jud. Dolj, T23 P699, 698/1, 700	Nr. niveluri:1; S. construita la sol:114 mp; S. construita desfasurata:114 mp; locuinta - regim de inaltime parter
A1.2	32480-C2	Loc. Teslui, Str Primaverii, Nr. 1, Jud. Dolj, T23 P699, 698/1, 700	Nr. niveluri:1; S. construita la sol:19 mp; S. construita desfasurata:19 mp; anexa - regim de inaltime parter, edificata fara acte in anul 2015
A1.3		Loc. Teslui, Str Primaverii, Nr. 1, Jud. Dolj, T23 P699, 698/1, 700	Nr. niveluri:1; S. construita la sol:37 mp;

**B. Partea II. Proprietari și acte**

Inscrieri privitoare la dreptul de proprietate și alte drepturi reale	Referințe
<b>110148 / 04/06/2020</b>	
Act Notarial nr. 308, din 27/05/2020 emis de NP Tarbujaru Maria Monica;	
B1	A1
Intabulare, drept de PROPRIETATE, dobandit prin Conventie, cota actuala 1/1, cota initiala 1/1	
1) GHEORGHITĂ MIHAI-NICUȘOR	
2) GHEORGHITĂ MIHAELA	
/	
Act Normativ nr. Legea 7, din 13/03/1996 emis de PARLAMENTUL ROMANIEI;	
B2	A1.1, A1.2, A1.3
Intabulare, drept de PROPRIETATE, dobandit prin Lege, cota actuala 1/1, cota initiala 1/1	
1) GHEORGHITĂ MIHAI-NICUȘOR	
2) GHEORGHITĂ MIHAELA	

**C. Partea III. SARCINI .**

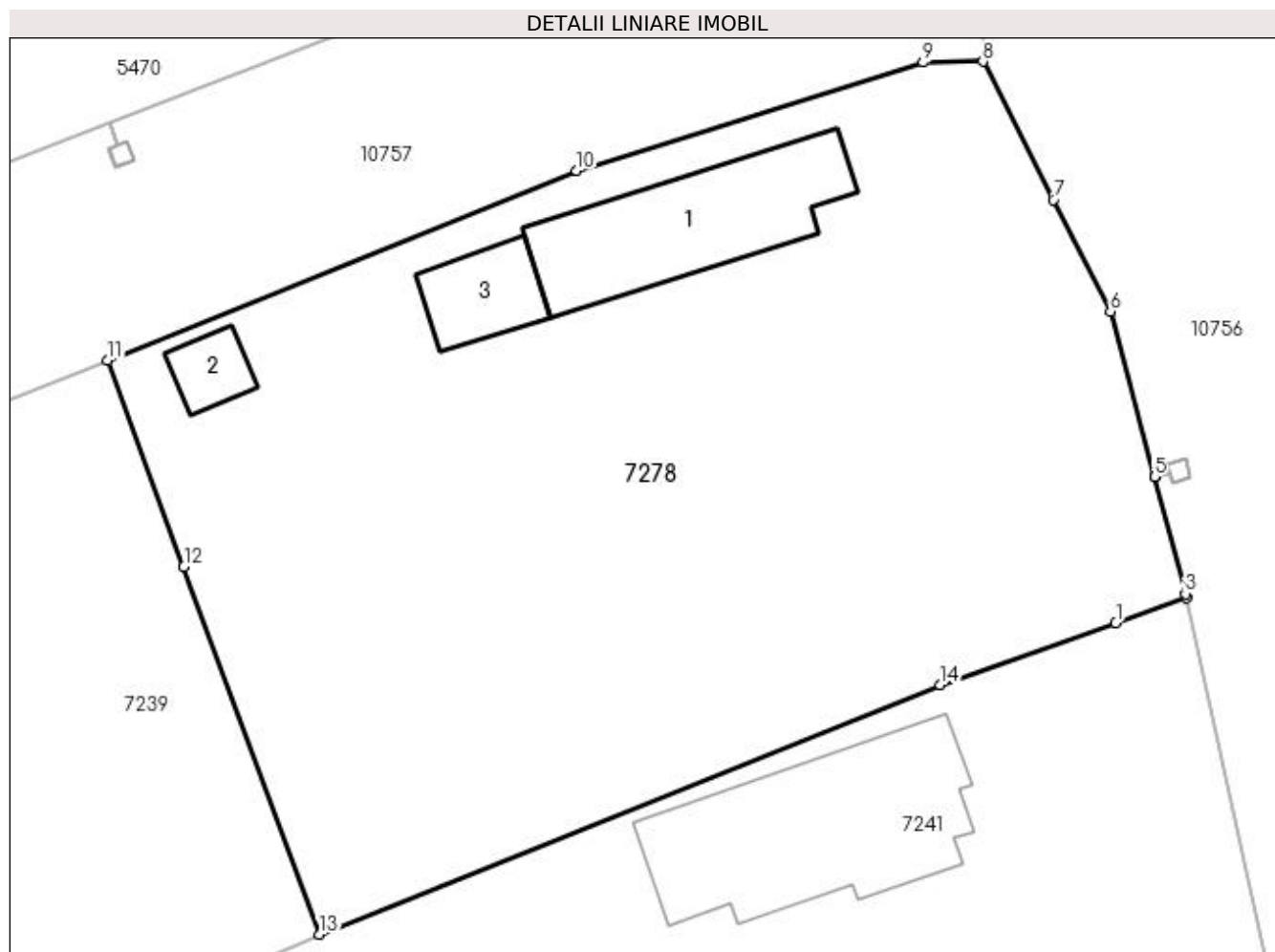
Inscrieri privind dezmembramintele dreptului de proprietate, drepturi reale de garanție și sarcini	Referințe
NU SUNT	

## Anexa Nr. 1 La Partea I

## Teren

Nr cadastral	Suprafața (mp)*	Observații / Referințe
32480	2.195	

\* Suprafața este determinată în planul de proiecție Stereo 70.



## Date referitoare la teren

Crt	Categorie folosință	Intra vilan	Suprafața (mp)	Tarla	Parcelă	Nr. topo	Observații / Referințe
1	curți construcții	DA	734	23	699, 698/1, 700	-	
2	arabil	DA	1.461	23	700	-	

## Date referitoare la construcții

Crt	Număr	Destinație construcție	Supraf. (mp)	Situație juridică	Observații / Referințe
A1.1	32480-C1	construcții de locuințe	114	Cu acte	Nr. niveluri:1; S. construita la sol:114 mp; S. construita desfasurata:114 mp; locuinta - regim de inaltime parter
A1.2	32480-C2	construcții anexa	19	Cu acte	Nr. niveluri:1; S. construita la sol:19 mp; S. construita desfasurata:19 mp; anexa - regim de inaltime parter, edificata fara acte in anul 2015
A1.3		construcții anexa	37	Cu acte	Nr. niveluri:1; S. construita la sol:37 mp;

## Lungime Segmente

1) Valorile lungimilor segmentelor sunt obținute din proiecție în plan.

Punct început	X / Y	Punct sfârșit	X / Y	Lungime segment (** (m)
---------------	-------	---------------	-------	-------------------------

Punct început	X / Y	Punct sfârșit	X / Y	Lungime segment (** (m)
1	432.812,092 301.237,066	2	432.816,477 301.238,603	4.647
2	432.816,477 301.238,603	3	432.816,402 301.238,885	0.292
3	432.816,402 301.238,885	4	432.814,479 301.246,115	7.481
4	432.814,479 301.246,115	5	432.814,478 301.246,119	0.004
5	432.814,478 301.246,119	6	432.811,751 301.256,369	10.607
6	432.811,751 301.256,369	7	432.808,213 301.263,31	7.791
7	432.808,213 301.263,31	8	432.803,846 301.271,878	9.617
8	432.803,846 301.271,878	9	432.800,135 301.271,817	3.712
9	432.800,135 301.271,817	10	432.778,64 301.265,109	22.517
10	432.778,64 301.265,109	11	432.749,549 301.253,358	31.375
11	432.749,549 301.253,358	12	432.754,274 301.240,539	13.662
12	432.754,274 301.240,539	13	432.762,669 301.217,76	24.277
13	432.762,669 301.217,76	14	432.801,179 301.233,239	41.504
14	432.801,179 301.233,239	1	432.812,092 301.237,066	11.565

\*\* Lungimile segmentelor sunt determinate în planul de proiecție Stereo 70 și sunt rotunjite la 1 milimetru.

\*\*\* Distanța dintre puncte este formată din segmente cumulate ce sunt mai mici decât valoarea 1 milimetru.

