

**DATE DESPRE IMOBILUL NR. 7152**

Oficiul de Cadastru și Publicitate Imobiliară DOLJ
Biroul de Cadastru și Publicitate Imobiliară Craiova

A. Partea I. Descrierea imobilului

TEREN Intravilan

Adresa: Loc. Preajba De Jos, Calea Caracal, Jud. Dolj, T44 P696

Nr. Crt	Nr cadastral Nr. topografic	Suprafața* (mp)	Observații / Referințe
A1		1.051	Sector cadastral:20 Teren neimprejmuit;

B. Partea II. Proprietari și acte

Inscrieri privitoare la dreptul de proprietate și alte drepturi reale	Referințe
/	
Act Administrativ nr. TDP 436-2162, din 10/08/1997 emis de CJSDPAT DOLJ;	
B1	A1
Intabulare, drept de PROPRIETATE, dobandit prin Constituire, cota actuala 1/1, cota initiala 1/1 1) TUFİȘ GHEORGHE, LIPSA CNP	

C. Partea III. SARCINI .

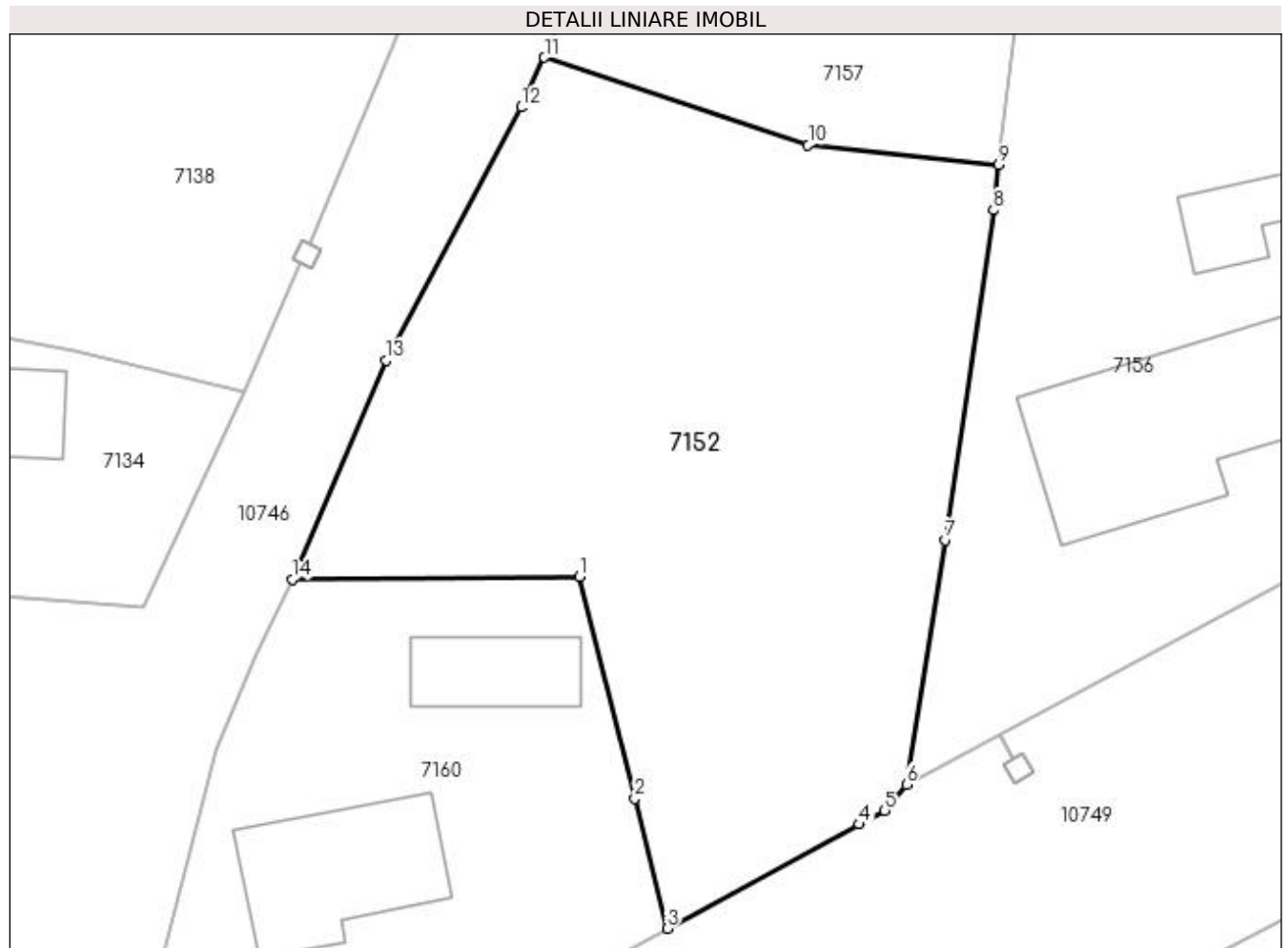
Inscrieri privind dezmembramintele dreptului de proprietate, drepturi reale de garanție și sarcini	Referințe
NU SUNT	

Anexa Nr. 1 La Partea I

Teren

Nr cadastral	Suprafața (mp)*	Observații / Referințe
	1.051	

* Suprafața este determinată în planul de proiecție Stereo 70.



Date referitoare la teren

Crt	Categorie folosință	Intra vilan	Suprafața (mp)	Tarla	Parcelă	Nr. topo	Observații / Referințe
1	arabil	DA	1.051	44	696	-	

Lungime Segmente

1) Valorile lungimilor segmentelor sunt obținute din proiecție în plan.

Punct început	X / Y	Punct sfârșit	X / Y	Lungime segment (** (m)
1	435.561,957 300.644,457	2	435.564,997 300.632,314	12.518
2	435.564,997 300.632,314	3	435.566,783 300.625,183	7.351
3	435.566,783 300.625,183	4	435.577,31 300.630,894	11.976
4	435.577,31 300.630,894	5	435.578,708 300.631,652	1.59
5	435.578,708 300.631,652	6	435.579,909 300.633,072	1.86

Punct început	X / Y	Punct sfârșit	X / Y	Lungime segment (** (m)
6	435.579,909 300.633,072	7	435.582,048 300.646,479	13.577
7	435.582,048 300.646,479	8	435.584,674 300.664,572	18.283
8	435.584,674 300.664,572	9	435.584,968 300.667,042	2.487
9	435.584,968 300.667,042	10	435.574,508 300.668,134	10.517
10	435.574,508 300.668,134	11	435.560,043 300.672,928	15.239
11	435.560,043 300.672,928	12	435.558,766 300.670,201	3.011
12	435.558,766 300.670,201	13	435.551,357 300.656,329	15.727
13	435.551,357 300.656,329	14	435.546,204 300.644,314	13.073
14	435.546,204 300.644,314	1	435.561,957 300.644,457	15.754

** Lungimile segmentelor sunt determinate în planul de proiecție Stereo 70 și sunt rotunjite la 1 milimetru.

*** Distanța dintre puncte este formată din segmente cumulate ce sunt mai mici decât valoarea 1 milimetru.

**DATE DESPRE IMOBILUL NR. 7153**

Oficiul de Cadastru și Publicitate Imobiliară DOLJ
Biroul de Cadastru și Publicitate Imobiliară Craiova

A. Partea I. Descrierea imobilului

TEREN Intravilan

Adresa: Loc. Preajba De Jos, Str Trandafirului, Jud. Dolj, T44 P691

Nr. Crt	Nr cadastral Nr. topografic	Suprafața* (mp)	Observații / Referințe
A1		683	Sector cadastral:20 Teren imprejmuit;

Construcții

Crt	Nr cadastral Nr. topografic	Adresa	Observații / Referințe
A1.1		Loc. Preajba De Jos, Str Trandafirului, Jud. Dolj, T44 P691	Nr. niveluri:1; S. construita la sol:57 mp;
A1.2		Loc. Preajba De Jos, Str Trandafirului, Jud. Dolj, T44 P691	Nr. niveluri:1; S. construita la sol:59 mp;

B. Partea II. Proprietari și acte

Inscrieri privitoare la dreptul de proprietate și alte drepturi reale		Referințe
/		
Act Administrativ nr. TDP 309-2180, din 02/02/1994 emis de CJSDPAT DOLJ;		
B1	Intabulare, drept de PROPRIETATE, dobandit prin Reconstituire, cota actuala 1/1, cota initiala 1/1 1) DULGHERU CONSTANTIN, LIPSA CNP	A1
Act Normativ nr. Legea 7, din 13/03/1996 emis de PARLAMENTUL ROMANIEI;		
B2	Intabulare, drept de PROPRIETATE, dobandit prin Lege, cota actuala 1/1, cota initiala 1/1 1) DULGHERU CONSTANTIN, LIPSA CNP	A1.1, A1.2

C. Partea III. SARCINI .

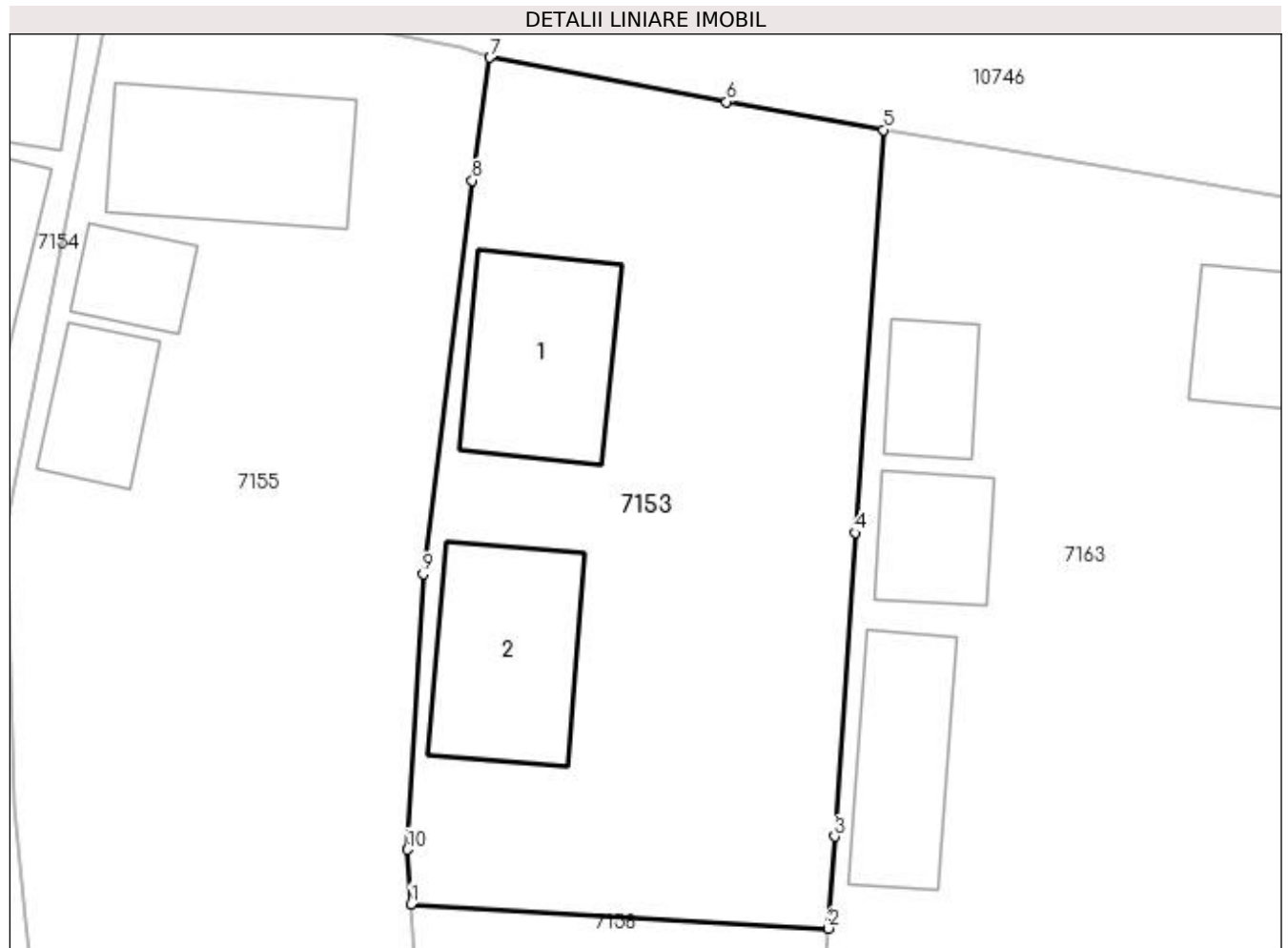
Inscrieri privind dezmembramintele dreptului de proprietate, drepturi reale de garanție și sarcini	Referințe
NU SUNT	

Anexa Nr. 1 La Partea I

Teren

Nr cadastral	Suprafața (mp)*	Observații / Referințe
	683	

* Suprafața este determinată în planul de proiecție Stereo 70.



Date referitoare la teren

Crt	Categorie folosință	Intra vilan	Suprafața (mp)	Tarla	Parcelă	Nr. topo	Observații / Referințe
1	curți construcții	DA	683	44	691	-	

Date referitoare la construcții

Crt	Număr	Destinație construcție	Supraf. (mp)	Situație juridică	Observații / Referințe
A1.1		construcții de locuințe	57	Cu acte	Nr. niveluri:1; S. construita la sol:57 mp;
A1.2		construcții anexa	59	Cu acte	Nr. niveluri:1; S. construita la sol:59 mp;

Lungime Segmente

1) Valorile lungimilor segmentelor sunt obținute din proiecție în plan.

Punct început	X / Y	Punct sfârșit	X / Y	Lungime segment (** (m)
1	435.621,511 300.709,867	2	435.640,079 300.708,782	18.6
2	435.640,079 300.708,782	3	435.640,354 300.712,869	4.096
3	435.640,354 300.712,869	4	435.641,26 300.726,363	13.524

Punct început	X / Y	Punct sfârșit	X / Y	Lungime segment (** (m)
4	435.641,26 300.726,363	5	435.642,529 300.744,263	17.945
5	435.642,529 300.744,263	6	435.635,537 300.745,51	7.102
6	435.635,537 300.745,51	7	435.625,015 300.747,478	10.704
7	435.625,015 300.747,478	8	435.624,24 300.742,015	5.518
8	435.624,24 300.742,015	9	435.622,059 300.724,532	17.619
9	435.622,059 300.724,532	10	435.621,346 300.712,291	12.262
10	435.621,346 300.712,291	1	435.621,511 300.709,867	2.43

** Lungimile segmentelor sunt determinate în planul de proiecție Stereo 70 și sunt rotunjite la 1 milimetru.

*** Distanța dintre puncte este formată din segmente cumulate ce sunt mai mici decât valoarea 1 milimetru.

**DATE DESPRE IMOBILUL NR. 7154**

Oficiul de Cadastru și Publicitate Imobiliară DOLJ
Biroul de Cadastru și Publicitate Imobiliară Craiova

A. Partea I. Descrierea imobilului

TEREN Intravilan

Adresa: Loc. Preajba De Jos, Str Trandafirului, Jud. Dolj, T44 P693

Nr. Crt	Nr cadastral Nr. topografic	Suprafața* (mp)	Observații / Referințe
A1		745	Sector cadastral:20 Teren imprejmuit;

Construcții

Crt	Nr cadastral Nr. topografic	Adresa	Observații / Referințe
A1.1		Loc. Preajba De Jos, Str Trandafirului, Jud. Dolj, T44 P693	Nr. niveluri:1; S. construita la sol:70 mp;
A1.2		Loc. Preajba De Jos, Str Trandafirului, Jud. Dolj, T44 P693	Nr. niveluri:1; S. construita la sol:59 mp;

B. Partea II. Proprietari și acte

Inscrieri privitoare la dreptul de proprietate și alte drepturi reale	Referințe
/	
Act Administrativ nr. TDP 393-2180, din 07/02/1994 emis de CJSDPAT DOLJ (Defunct conform certificat de deces seria D10, nr. 020529, data 15.05.2017);	
B1	A1
Intabulare, drept de PROPRIETATE, dobandit prin Reconstituire, cota actuala 1/1, cota initiala 1/1 1) STOICA FLOREA DEFUNCT:Da	
Act Normativ nr. Legea 7, din 13/03/1996 emis de PARLAMENTUL ROMANIEI;	
B2	A1.1, A1.2
Intabulare, drept de PROPRIETATE, dobandit prin Lege, cota actuala 1/1, cota initiala 1/1 1) STOICA FLOREA DEFUNCT:Da	

C. Partea III. SARCINI .

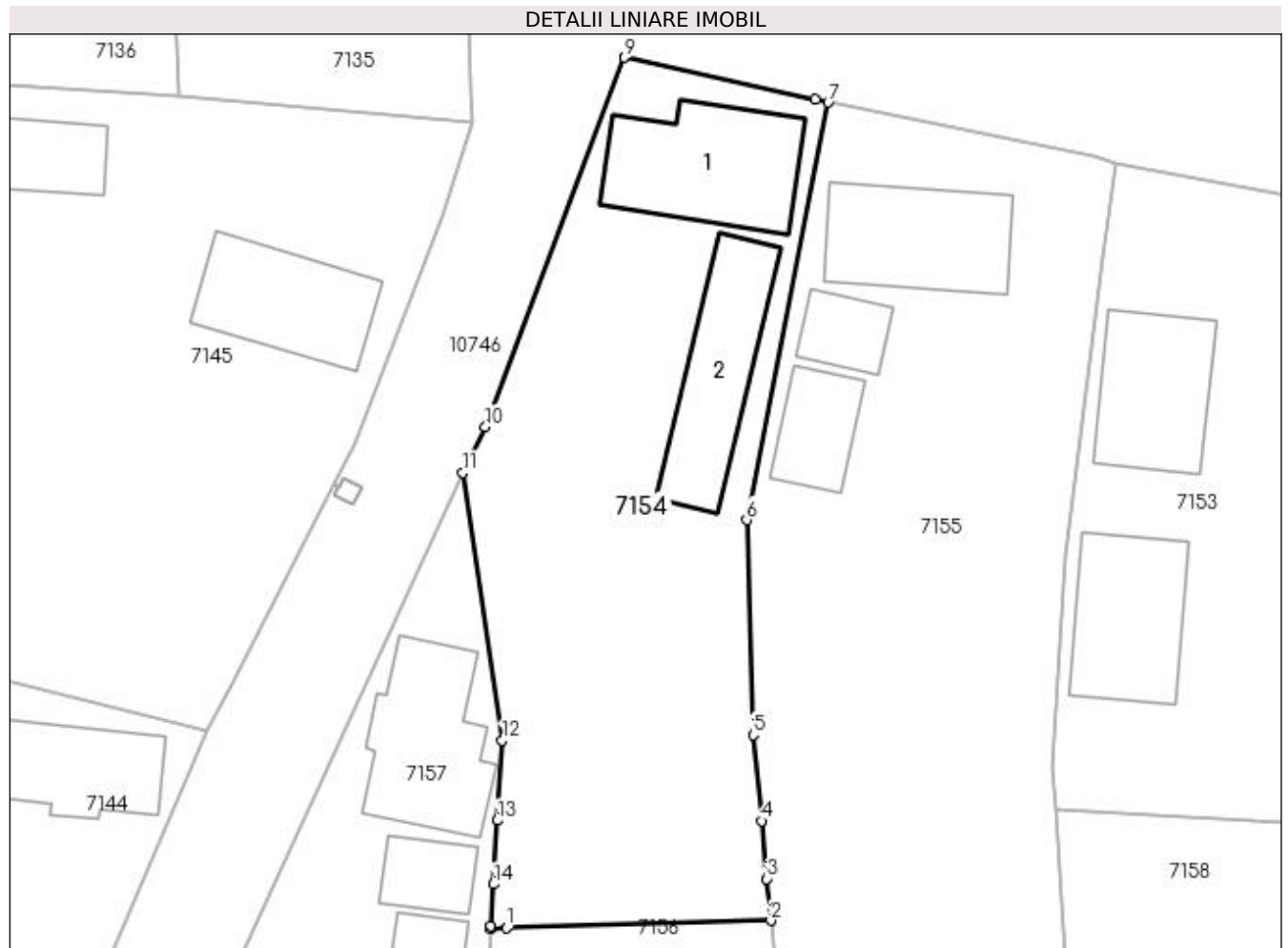
Inscrieri privind dezmembramintele dreptului de proprietate, drepturi reale de garanție și sarcini	Referințe
NU SUNT	

Anexa Nr. 1 La Partea I

Teren

Nr cadastral	Suprafața (mp)*	Observații / Referințe
	745	

* Suprafața este determinată în planul de proiecție Stereo 70.



Date referitoare la teren

Crt	Categorie folosință	Intra vilan	Suprafața (mp)	Tarla	Parcelă	Nr. topo	Observații / Referințe
1	curți construcții	DA	745	44	693	-	

Date referitoare la construcții

Crt	Număr	Destinație construcție	Supraf. (mp)	Situație juridică	Observații / Referințe
A1.1		construcții de locuințe	70	Cu acte	Nr. niveluri:1; S. construita la sol:70 mp;
A1.2		construcții anexa	59	Cu acte	Nr. niveluri:1; S. construita la sol:59 mp;

Lungime Segmente

1) Valorile lungimilor segmentelor sunt obținute din proiecție în plan.

Punct început	X / Y	Punct sfârșit	X / Y	Lungime segment (** (m)
1	435.589,531 300.702,976	2	435.604,921 300.703,409	15.396
2	435.604,921 300.703,409	3	435.604,692 300.705,842	2.444
3	435.604,692 300.705,842	4	435.604,376 300.709,199	3.372

Punct început	X / Y	Punct sfârșit	X / Y	Lungime segment (** (m)
4	435.604,376 300.709,199	5	435.603,904 300.714,209	5.032
5	435.603,904 300.714,209	6	435.603,511 300.726,719	12.516
6	435.603,511 300.726,719	7	435.608,262 300.751,02	24.761
7	435.608,262 300.751,02	8	435.607,511 300.751,172	0.766
8	435.607,511 300.751,172	9	435.596,383 300.753,632	11.397
9	435.596,383 300.753,632	10	435.588,292 300.732,149	22.956
10	435.588,292 300.732,149	11	435.586,98 300.729,487	2.968
11	435.586,98 300.729,487	12	435.589,285 300.713,888	15.768
12	435.589,285 300.713,888	13	435.588,993 300.709,234	4.663
13	435.588,993 300.709,234	14	435.588,76 300.705,535	3.706
14	435.588,76 300.705,535	15	435.588,606 300.703,082	2.458
15	435.588,606 300.703,082	16	435.588,598 300.702,949	0.133
16	435.588,598 300.702,949	1	435.589,531 300.702,976	0.933

** Lungimile segmentelor sunt determinate în planul de proiecție Stereo 70 și sunt rotunjite la 1 milimetru.

*** Distanța dintre puncte este formată din segmente cumulate ce sunt mai mici decât valoarea 1 milimetru.

**DATE DESPRE IMOBILUL NR. 7155**

Oficiul de Cadastru și Publicitate Imobiliară DOLJ
Biroul de Cadastru și Publicitate Imobiliară Craiova

A. Partea I. Descrierea imobilului

TEREN Intravilan

Adresa: Loc. Preajba De Jos, Str Trandafirului, Jud. Dolj, T44 P692

Nr. Crt	Nr cadastral Nr. topografic	Suprafața* (mp)	Observații / Referințe
A1		885	Sector cadastral:20 Teren imprejmuit;

Construcții

Crt	Nr cadastral Nr. topografic	Adresa	Observații / Referințe
A1.1		Loc. Preajba De Jos, Str Trandafirului, Jud. Dolj, T44 P692	Nr. niveluri:1; S. construita la sol:62 mp;
A1.2		Loc. Preajba De Jos, Str Trandafirului, Jud. Dolj, T44 P692	Nr. niveluri:1; S. construita la sol:20 mp;
A1.3		Loc. Preajba De Jos, Str Trandafirului, Jud. Dolj, T44 P692	Nr. niveluri:1; S. construita la sol:28 mp;

B. Partea II. Proprietari și acte

Inscrieri privitoare la dreptul de proprietate și alte drepturi reale		Referințe
/		
Act Administrativ nr. TDP 370-2180, din 04/02/1994 emis de CJSDPAT DOLJ;		
B1	Intabulare, drept de PROPRIETATE, dobandit prin Reconstituire, cota actuala 1/1, cota initiala 1/1 1) SMARANDE VALERIU, LIPSA CNP	A1
Act Normativ nr. Legea 7, din 13/03/1996 emis de PARLAMENTUL ROMANIEI;		
B2	Intabulare, drept de PROPRIETATE, dobandit prin Lege, cota actuala 1/1, cota initiala 1/1 1) SMARANDE VALERIU, LIPSA CNP	A1.1, A1.2, A1.3

C. Partea III. SARCINI .

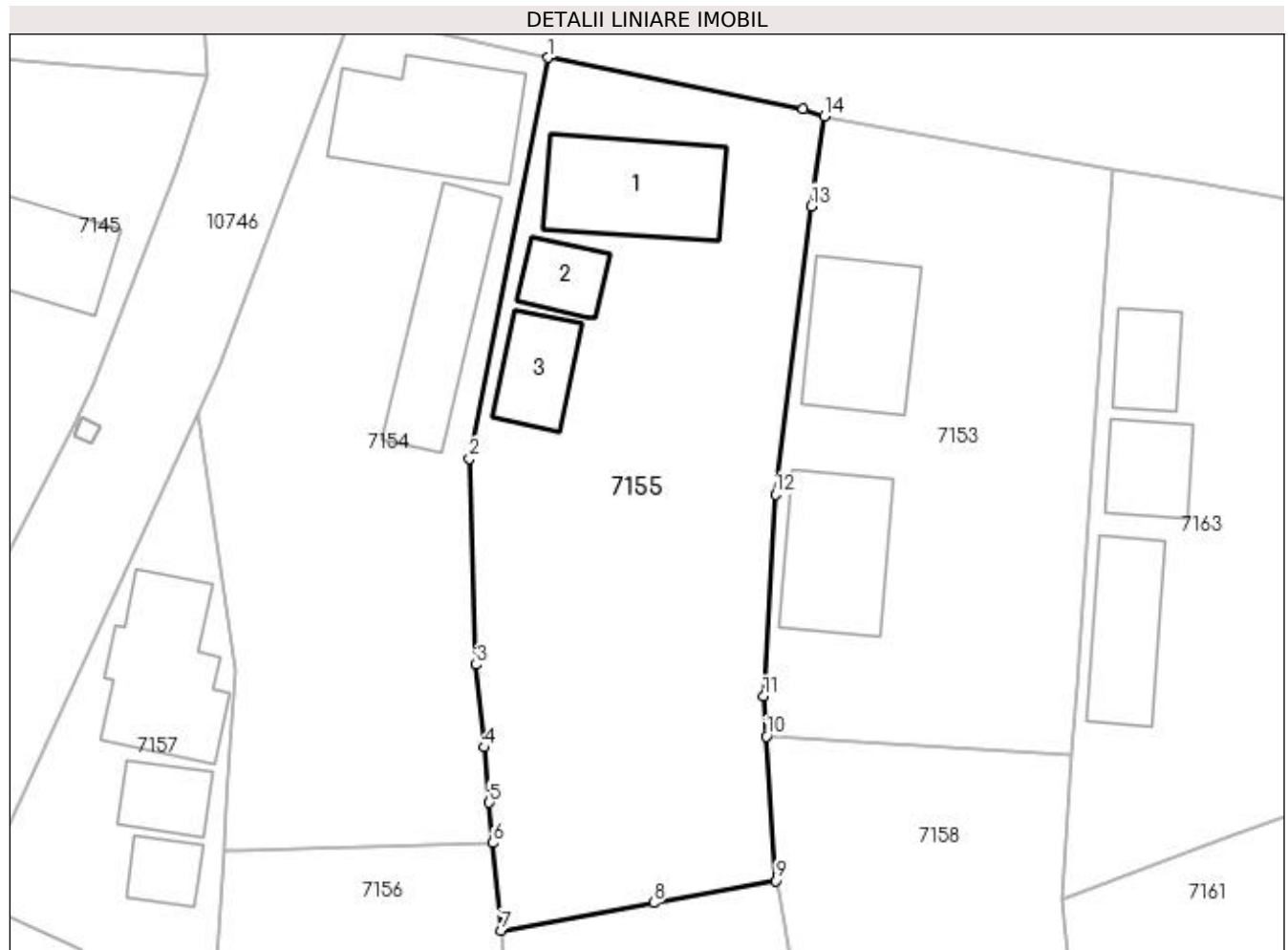
Inscrieri privind dezmembramintele dreptului de proprietate, drepturi reale de garanție și sarcini	Referințe
NU SUNT	

Anexa Nr. 1 La Partea I

Teren

Nr cadastral	Suprafața (mp)*	Observații / Referințe
	885	

* Suprafața este determinată în planul de proiecție Stereo 70.



Date referitoare la teren

Crt	Categorie folosință	Intra vilan	Suprafața (mp)	Tarla	Parcelă	Nr. topo	Observații / Referințe
1	curți constructii	DA	885	44	692	-	

Date referitoare la construcții

Crt	Număr	Destinație construcție	Supraf. (mp)	Situație juridică	Observații / Referințe
A1.1		construcții de locuințe	62	Cu acte	Nr. niveluri:1; S. construita la sol:62 mp;
A1.2		construcții anexa	20	Cu acte	Nr. niveluri:1; S. construita la sol:20 mp;
A1.3		construcții anexa	28	Cu acte	Nr. niveluri:1; S. construita la sol:28 mp;

Lungime Segmente

1) Valorile lungimilor segmentelor sunt obținute din proiecție în plan.

Punct început	X / Y	Punct sfârșit	X / Y	Lungime segment (** (m)
1	435.608,262 300.751,02	2	435.603,511 300.726,719	24.761
2	435.603,511 300.726,719	3	435.603,904 300.714,209	12.516

Punct început	X / Y	Punct sfârșit	X / Y	Lungime segment (** (m)
3	435.603,904 300.714,209	4	435.604,376 300.709,199	5.032
4	435.604,376 300.709,199	5	435.604,692 300.705,842	3.372
5	435.604,692 300.705,842	6	435.604,921 300.703,409	2.444
6	435.604,921 300.703,409	7	435.605,421 300.698,096	5.336
7	435.605,421 300.698,096	8	435.614,679 300.699,765	9.407
8	435.614,679 300.699,765	9	435.622,111 300.701,104	7.552
9	435.622,111 300.701,104	10	435.621,511 300.709,867	8.784
10	435.621,511 300.709,867	11	435.621,346 300.712,291	2.43
11	435.621,346 300.712,291	12	435.622,059 300.724,532	12.262
12	435.622,059 300.724,532	13	435.624,24 300.742,015	17.619
13	435.624,24 300.742,015	14	435.625,015 300.747,478	5.518
14	435.625,015 300.747,478	15	435.623,75 300.747,891	1.331
15	435.623,75 300.747,891	1	435.608,262 300.751,02	15.801

** Lungimile segmentelor sunt determinate în planul de proiecție Stereo 70 și sunt rotunjite la 1 milimetru.

*** Distanța dintre puncte este formată din segmente cumulate ce sunt mai mici decât valoarea 1 milimetru.

**DATE DESPRE IMOBILUL NR. 7156**

Oficiul de Cadastru și Publicitate Imobiliară DOLJ
Biroul de Cadastru și Publicitate Imobiliară Craiova

A. Partea I. Descrierea imobilului

TEREN Intravilan

Adresa: Loc. Preajba De Jos, Calea Caracal, Jud. Dolj, T44 P694

Nr. Crt	Nr cadastral Nr. topografic	Suprafața* (mp)	Observații / Referințe
A1		1.356	Sector cadastral:20 Teren imprejmuit;

Construcții

Crt	Nr cadastral Nr. topografic	Adresa	Observații / Referințe
A1.1		Loc. Preajba De Jos, Calea Caracal, Jud. Dolj, T44 P694	Nr. niveluri:1; S. construita la sol:135 mp;
A1.2		Loc. Preajba De Jos, Calea Caracal, Jud. Dolj, T44 P694	Nr. niveluri:1; S. construita la sol:29 mp;

B. Partea II. Proprietari și acte

Inscrieri privitoare la dreptul de proprietate și alte drepturi reale		Referințe
/		
Act Normativ nr. Legea 7, din 13/03/1996 emis de PARLAMENTUL ROMÂNIEI (art. 13 alin. 15);		
B1	Inscrierea provizorie, drept de PROPRIETATE, dobandit prin Lege, cota actuala 1/1, cota initiala 1/1 1) NEIDENTIFICAT NEIDENTIFICAT, CIF:0000000000000	A1, A1.1, A1.2

C. Partea III. SARCINI .

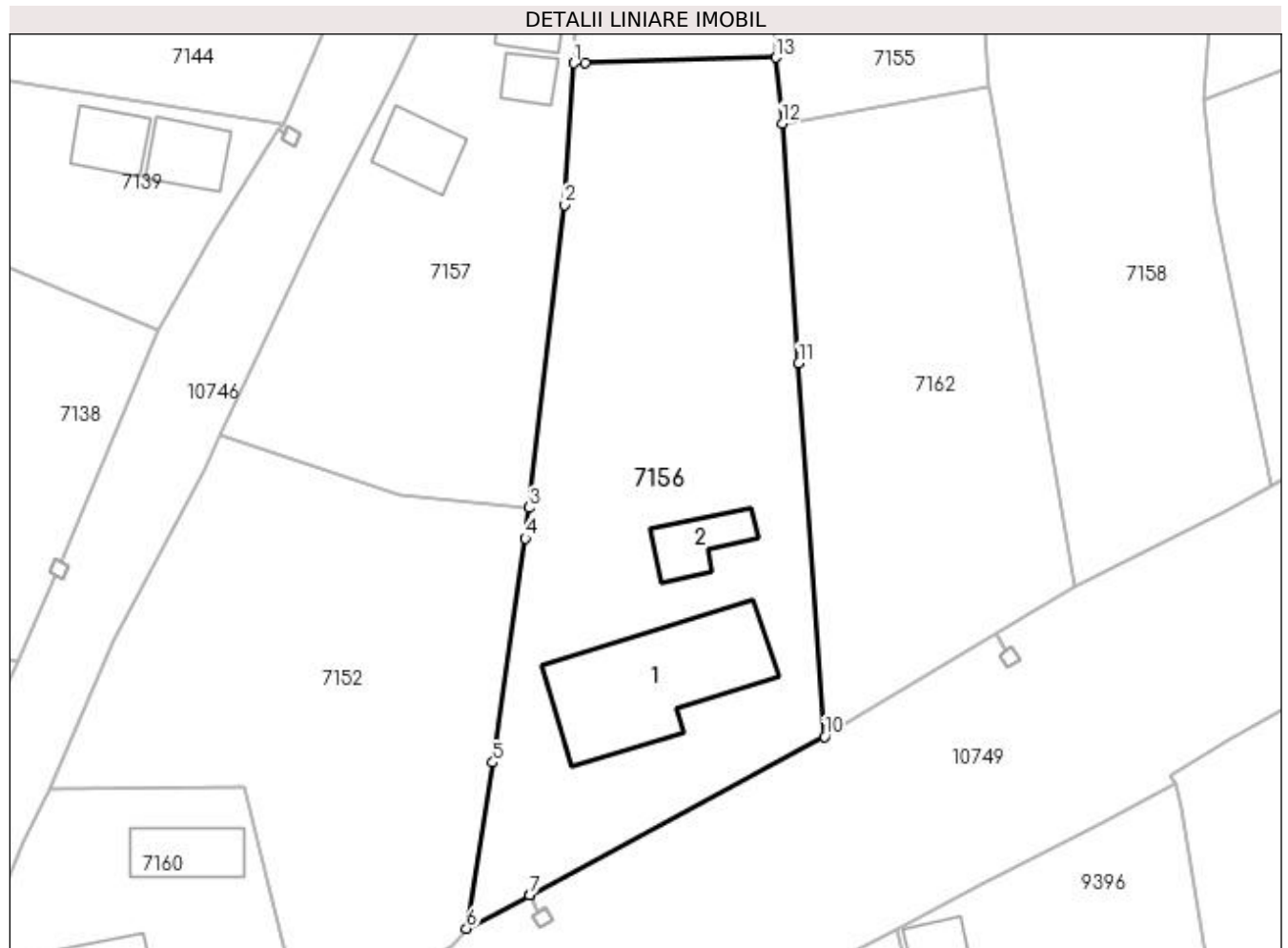
Inscrieri privind dezmembramintele dreptului de proprietate, drepturi reale de garanție și sarcini	Referințe
NU SUNT	

Anexa Nr. 1 La Partea I

Teren

Nr cadastral	Suprafața (mp)*	Observații / Referințe
	1.356	

* Suprafața este determinată în planul de proiecție Stereo 70.



Date referitoare la teren

Crt	Categorie folosință	Intra vilan	Suprafața (mp)	Tarla	Parcelă	Nr. topo	Observații / Referințe
1	arabil	DA	1.356	44	694	-	

Date referitoare la construcții

Crt	Număr	Destinație construcție	Supraf. (mp)	Situație juridică	Observații / Referințe
A1.1		construcții de locuințe	135	Cu acte	Nr. niveluri:1; S. construita la sol:135 mp;
A1.2		construcții anexa	29	Cu acte	Nr. niveluri:1; S. construita la sol:29 mp;

Lungime Segmente

1) Valorile lungimilor segmentelor sunt obținute din proiecție în plan.

Punct început	X / Y	Punct sfârșit	X / Y	Lungime segment (** (m)
1	435.588,598 300.702,949	2	435.587,879 300.691,494	11.478
2	435.587,879 300.691,494	3	435.584,968 300.667,042	24.625
3	435.584,968 300.667,042	4	435.584,674 300.664,572	2.487

Punct început	X / Y	Punct sfârşit	X / Y	Lungime segment (** (m)
4	435.584,674 300.664,572	5	435.582,048 300.646,479	18.283
5	435.582,048 300.646,479	6	435.579,909 300.633,072	13.577
6	435.579,909 300.633,072	7	435.585,011 300.635,776	5.774
7	435.585,011 300.635,776	8	435.585,015 300.635,779	0.005
8	435.585,015 300.635,779	9	435.585,061 300.635,803	0.052
9	435.585,061 300.635,803	10	435.608,851 300.648,568	26.998
10	435.608,851 300.648,568	11	435.606,762 300.678,736	30.24
11	435.606,762 300.678,736	12	435.605,421 300.698,096	19.406
12	435.605,421 300.698,096	13	435.604,921 300.703,409	5.336
13	435.604,921 300.703,409	14	435.589,531 300.702,976	15.396
14	435.589,531 300.702,976	1	435.588,598 300.702,949	0.933

** Lungimile segmentelor sunt determinate în planul de proiecție Stereo 70 și sunt rotunjite la 1 milimetru.

*** Distanța dintre puncte este formată din segmente cumulate ce sunt mai mici decât valoarea 1 milimetru.

**DATE DESPRE IMOBILUL NR. 7157**

Oficiul de Cadastru și Publicitate Imobiliară DOLJ
Biroul de Cadastru și Publicitate Imobiliară Craiova

A. Partea I. Descrierea imobilului

TEREN Intravilan

Adresa: Loc. Preajba De Jos, Str Trandafirului, Jud. Dolj, T44 P393/1

Nr. Crt	Nr cadastral Nr. topografic	Suprafața* (mp)	Observații / Referințe
A1		896	Sector cadastral:20 Teren imprejmuit;

Construcții

Crt	Nr cadastral Nr. topografic	Adresa	Observații / Referințe
A1.1		Loc. Preajba De Jos, Str Trandafirului, Jud. Dolj, T44 P393/1	Nr. niveluri:1; S. construita la sol:65 mp;
A1.2		Loc. Preajba De Jos, Str Trandafirului, Jud. Dolj, T44 P393/1	Nr. niveluri:1; S. construita la sol:21 mp;
A1.3		Loc. Preajba De Jos, Str Trandafirului, Jud. Dolj, T44 P393/1	Nr. niveluri:1; S. construita la sol:16 mp;
A1.4		Loc. Preajba De Jos, Str Trandafirului, Jud. Dolj, T44 P393/1	Nr. niveluri:1; S. construita la sol:31 mp;

B. Partea II. Proprietari și acte

Inscrieri privitoare la dreptul de proprietate și alte drepturi reale		Referințe
/		
Act Normativ nr. Legea 7, din 13/03/1996 emis de PARLAMENTUL ROMÂNIEI (art. 13 alin. 15);		
B1	Inscrierea provizorie, drept de PROPRIETATE, dobandit prin Lege, cota actuala 1/1, cota initiala 1/1 1) NEIDENTIFICAT NEIDENTIFICAT, CIF:0000000000000	A1, A1.1, A1.2, A1.3, A1.4

C. Partea III. SARCINI .

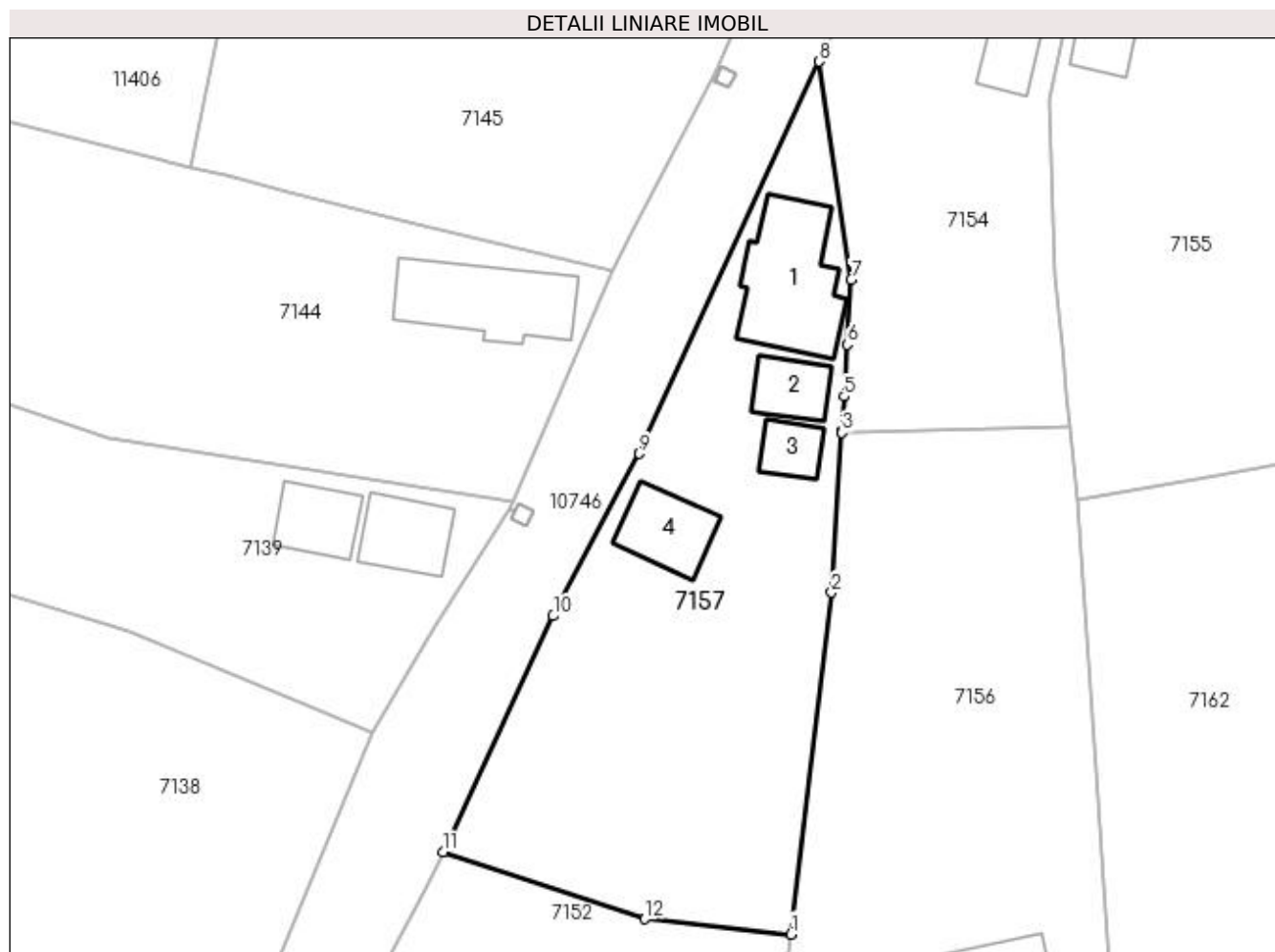
Inscrieri privind dezmembramintele dreptului de proprietate, drepturi reale de garanție și sarcini	Referințe
NU SUNT	

Anexa Nr. 1 La Partea I

Teren

Nr cadastral	Suprafața (mp)*	Observații / Referințe
	896	

* Suprafața este determinată în planul de proiecție Stereo 70.



Date referitoare la teren

Crt	Categorie folosință	Intravilan	Suprafața (mp)	Tarla	Parcelă	Nr. topo	Observații / Referințe
1	curți construcții	DA	896	44	393/1	-	

Date referitoare la construcții

Crt	Număr	Destinație construcție	Supraf. (mp)	Situație juridică	Observații / Referințe
A1.1		construcții de locuințe	65	Cu acte	Nr. niveluri:1; S. construita la sol:65 mp;
A1.2		construcții anexa	21	Cu acte	Nr. niveluri:1; S. construita la sol:21 mp;
A1.3		construcții anexa	16	Cu acte	Nr. niveluri:1; S. construita la sol:16 mp;
A1.4		construcții anexa	31	Cu acte	Nr. niveluri:1; S. construita la sol:31 mp;

Lungime Segmente

1) Valorile lungimilor segmentelor sunt obținute din proiecție în plan.

Punct început	X / Y	Punct sfârșit	X / Y	Lungime segment (** (m))
1	435.584,968 300.667,042	2	435.587,879 300.691,494	24.625

Punct început	X / Y	Punct sfârşit	X / Y	Lungime segment (** (m)
2	435.587,879 300.691,494	3	435.588,598 300.702,949	11.478
3	435.588,598 300.702,949	4	435.588,606 300.703,082	0.133
4	435.588,606 300.703,082	5	435.588,76 300.705,535	2.458
5	435.588,76 300.705,535	6	435.588,993 300.709,234	3.706
6	435.588,993 300.709,234	7	435.589,285 300.713,888	4.663
7	435.589,285 300.713,888	8	435.586,98 300.729,487	15.768
8	435.586,98 300.729,487	9	435.574,119 300.701,439	30.856
9	435.574,119 300.701,439	10	435.567,951 300.689,815	13.159
10	435.567,951 300.689,815	11	435.560,043 300.672,928	18.647
11	435.560,043 300.672,928	12	435.574,508 300.668,134	15.239
12	435.574,508 300.668,134	1	435.584,968 300.667,042	10.517

** Lungimile segmentelor sunt determinate în planul de proiecţie Stereo 70 şi sunt rotunjite la 1 milimetru.

*** Distanţa dintre puncte este formată din segmente cumulate ce sunt mai mici decât valoarea 1 milimetru.

**DATE DESPRE IMOBILUL NR. 7158**

Oficiul de Cadastru și Publicitate Imobiliară DOLJ
Biroul de Cadastru și Publicitate Imobiliară Craiova

A. Partea I. Descrierea imobilului

TEREN Intravilan

Adresa: Loc. Preajba De Jos, Calea Caracal, Jud. Dolj, T44 P689

Nr. Crt	Nr cadastral Nr. topografic	Suprafața* (mp)	Observații / Referințe
A1		765	Sector cadastral:20 Teren neimprejmuit;

B. Partea II. Proprietari și acte

Inscrieri privitoare la dreptul de proprietate și alte drepturi reale	Referințe
/	
Act Normativ nr. Legea 7, din 13/03/1996 emis de PARLAMENTUL ROMÂNIEI (art. 13 alin. 15);	
B1	Inscrierea provizorie, drept de PROPRIETATE, dobandit prin Lege, cota actuala 1/1, cota initiala 1/1
	1) NEIDENTIFICAT NEIDENTIFICAT, CIF:0000000000000

C. Partea III. SARCINI .

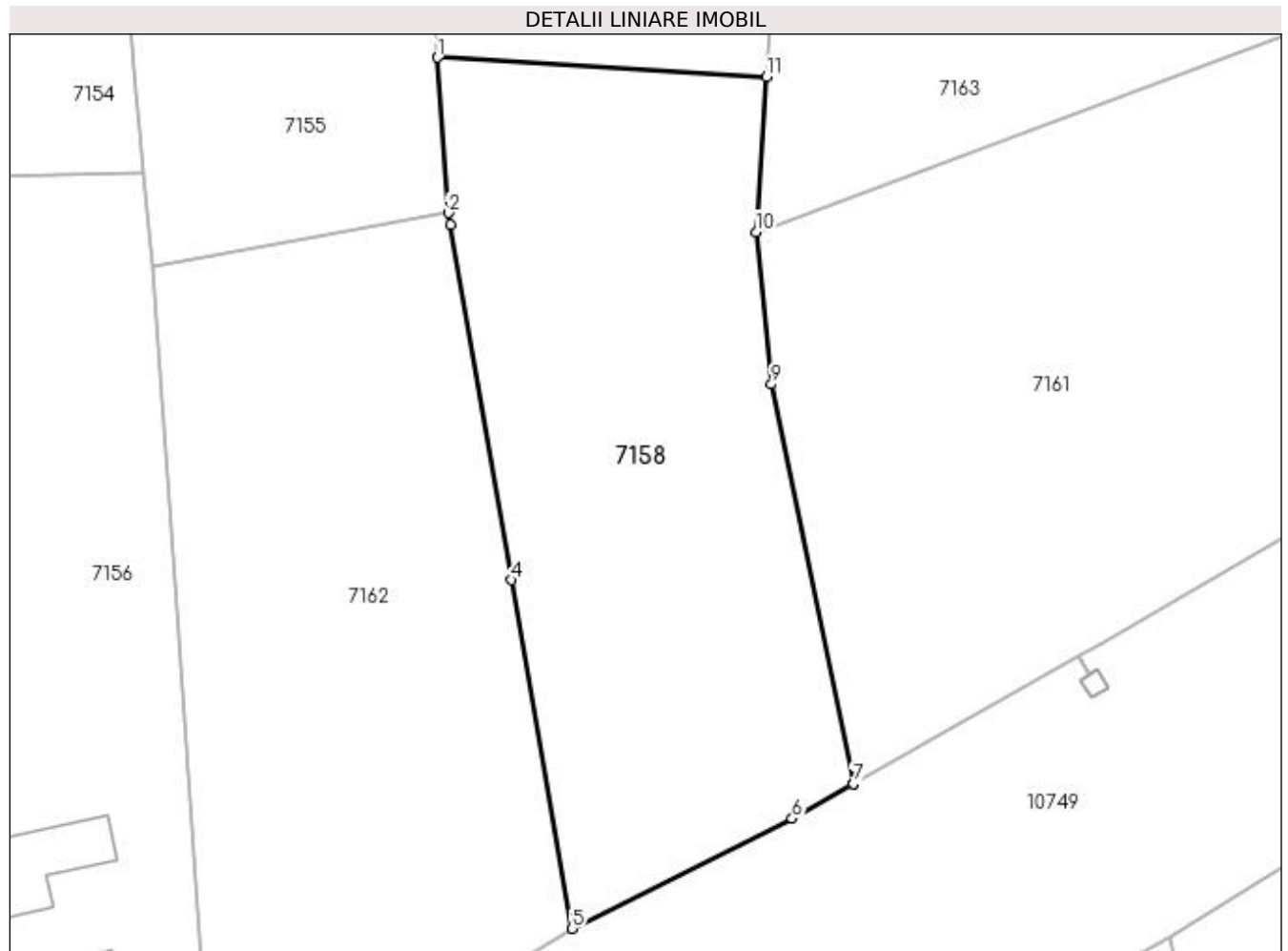
Inscrieri privind dezmembramintele dreptului de proprietate, drepturi reale de garanție și sarcini	Referințe
NU SUNT	

Anexa Nr. 1 La Partea I

Teren

Nr cadastral	Suprafața (mp)*	Observații / Referințe
	765	

* Suprafața este determinată în planul de proiecție Stereo 70.



Date referitoare la teren

Crt	Categorie folosință	Intra vilan	Suprafața (mp)	Tarla	Parcelă	Nr. topo	Observații / Referințe
1	arabil	DA	765	44	689	-	

Lungime Segmente

1) Valorile lungimilor segmentelor sunt obținute din proiecție în plan.

Punct început	X / Y	Punct sfârșit	X / Y	Lungime segment (** (m)
1	435.621,511 300.709,867	2	435.622,111 300.701,104	8.784
2	435.622,111 300.701,104	3	435.622,228 300.700,425	0.689
3	435.622,228 300.700,425	4	435.625,694 300.680,392	20.331
4	435.625,694 300.680,392	5	435.629,096 300.660,733	19.951
5	435.629,096 300.660,733	6	435.641,521 300.666,945	13.891

Punct început	X / Y	Punct sfârșit	X / Y	Lungime segment (** (m)
6	435.641,521 300.666,945	7	435.644,984 300.668,893	3.973
7	435.644,984 300.668,893	8	435.644,982 300.668,902	0.009
8	435.644,982 300.668,902	9	435.640,358 300.691,439	23.006
9	435.640,358 300.691,439	10	435.639,49 300.700,014	8.619
10	435.639,49 300.700,014	11	435.640,079 300.708,782	8.788
11	435.640,079 300.708,782	1	435.621,511 300.709,867	18.6

** Lungimile segmentelor sunt determinate în planul de proiecție Stereo 70 și sunt rotunjite la 1 milimetru.

*** Distanța dintre puncte este formată din segmente cumulate ce sunt mai mici decât valoarea 1 milimetru.

**DATE DESPRE IMOBILUL NR. 7159**

Oficiul de Cadastru și Publicitate Imobiliară DOLJ
Biroul de Cadastru și Publicitate Imobiliară Craiova

A. Partea I. Descrierea imobilului

TEREN Intravilan

Adresa: Loc. Preajba De Jos, Jud. Dolj, Ds 684

Nr. Crt	Nr cadastral Nr. topografic	Suprafața* (mp)	Observații / Referințe
A1		304	Sector cadastral:20 Teren neimprejmuit;

B. Partea II. Proprietari și acte

Inscrieri privitoare la dreptul de proprietate și alte drepturi reale		Referințe
/		
Act Normativ nr. Legea 7, din 13/03/1996 emis de PARLAMENTUL ROMÂNIEI (art. 13 alin. 15);		
B1	Inscrierea provizorie, drept de PROPRIETATE, dobandit prin Lege, cota actuala 1/1, cota initiala 1/1 1) NEIDENTIFICAT NEIDENTIFICAT, CIF:0000000000000	A1

C. Partea III. SARCINI .

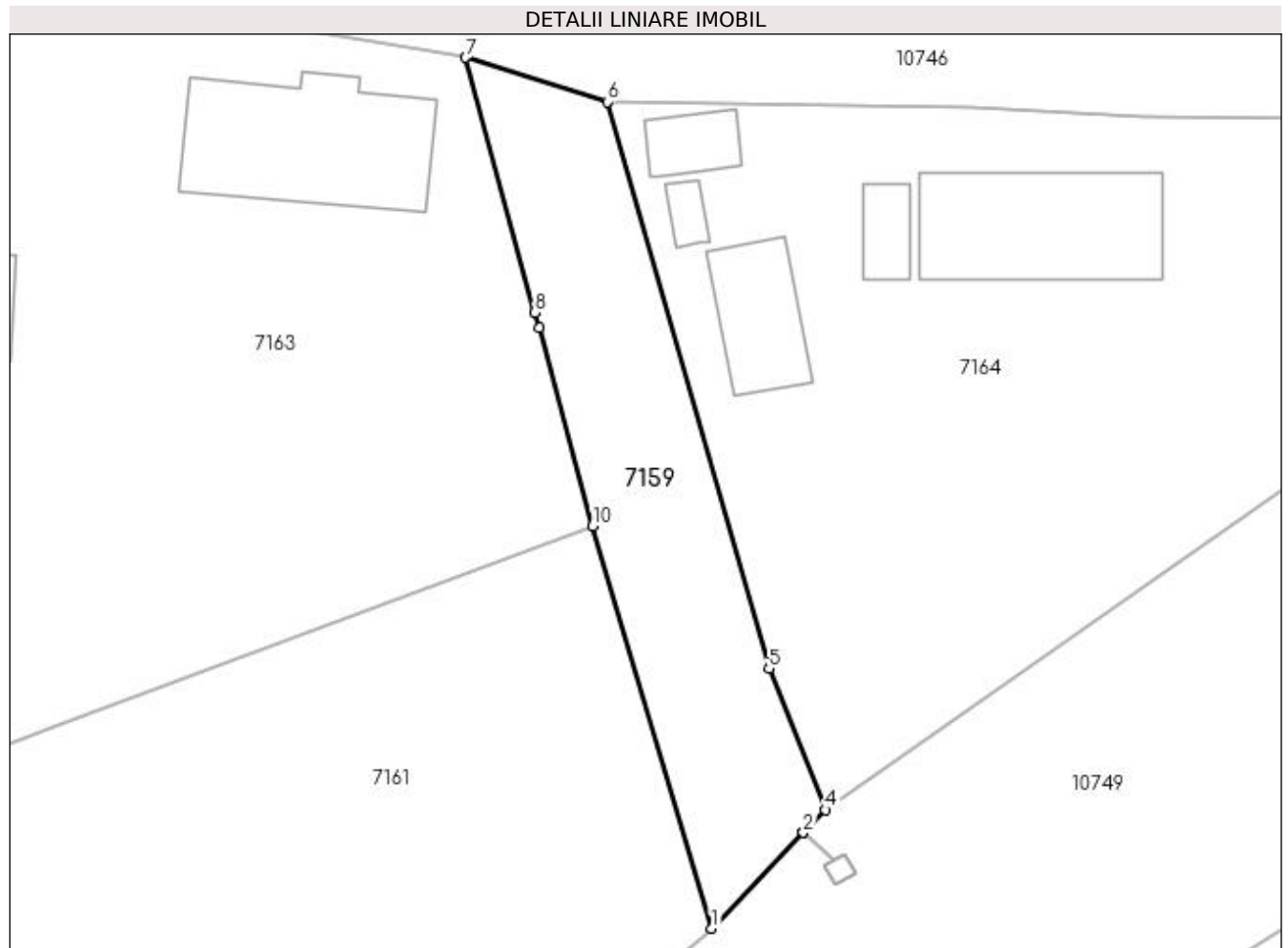
Inscrieri privind dezmembramintele dreptului de proprietate, drepturi reale de garanție și sarcini	Referințe
NU SUNT	

Anexa Nr. 1 La Partea I

Teren

Nr cadastral	Suprafața (mp)*	Observații / Referințe
	304	

* Suprafața este determinată în planul de proiecție Stereo 70.



Date referitoare la teren

Crt	Categorie folosință	Intra vilan	Suprafața (mp)	Tarla	Parcelă	Nr. topo	Observații / Referințe
1	drum	DA	304	Ds 684	-	-	

Lungime Segmente

1) Valorile lungimilor segmentelor sunt obținute din proiecție în plan.

Punct început	X / Y	Punct sfârșit	X / Y	Lungime segment (** (m)
1	435.684,536 300.692,955	2	435.689,413 300.698,062	7.062
2	435.689,413 300.698,062	3	435.689,416 300.698,066	0.005
3	435.689,416 300.698,066	4	435.690,576 300.699,281	1.68
4	435.690,576 300.699,281	5	435.687,582 300.706,81	8.102
5	435.687,582 300.706,81	6	435.678,955 300.737,014	31.412

Punct început	X / Y	Punct sfârșit	X / Y	Lungime segment (** (m)
6	435.678,955 300.737,014	7	435.671,418 300.739,373	7.898
7	435.671,418 300.739,373	8	435.675,096 300.725,788	14.074
8	435.675,096 300.725,788	9	435.675,322 300.724,955	0.863
9	435.675,322 300.724,955	10	435.678,18 300.714,401	10.934
10	435.678,18 300.714,401	1	435.684,536 300.692,955	22.368

** Lungimile segmentelor sunt determinate în planul de proiecție Stereo 70 și sunt rotunjite la 1 milimetru.

*** Distanța dintre puncte este formată din segmente cumulate ce sunt mai mici decât valoarea 1 milimetru.

**DATE DESPRE IMOBILUL NR. 7160**

Oficiul de Cadastru și Publicitate Imobiliară DOLJ
Biroul de Cadastru și Publicitate Imobiliară Craiova

A. Partea I. Descrierea imobilului

TEREN Intravilan

Adresa: Loc. Preajba De Jos, Calea Caracal, Jud. Dolj, T44 P695

Nr. Crt	Nr cadastral Nr. topografic	Suprafața* (mp)	Observații / Referințe
A1		641	Sector cadastral:20 Teren imprejmuit;

Construcții

Crt	Nr cadastral Nr. topografic	Adresa	Observații / Referințe
A1.1		Loc. Preajba De Jos, Calea Caracal, Jud. Dolj, T44 P695	Nr. niveluri:1; S. construita la sol:72 mp;
A1.2		Loc. Preajba De Jos, Calea Caracal, Jud. Dolj, T44 P695	Nr. niveluri:1; S. construita la sol:36 mp;

B. Partea II. Proprietari și acte

Inscrieri privitoare la dreptul de proprietate și alte drepturi reale		Referințe
/		
Act Normativ nr. Legea 7, din 13/03/1996 emis de PARLAMENTUL ROMÂNIEI (art. 13 alin. 15);		
B1	Inscrierea provizorie, drept de PROPRIETATE, dobandit prin Lege, cota actuala 1/1, cota initiala 1/1 1) NEIDENTIFICAT NEIDENTIFICAT, CIF:0000000000000	A1, A1.1, A1.2

C. Partea III. SARCINI .

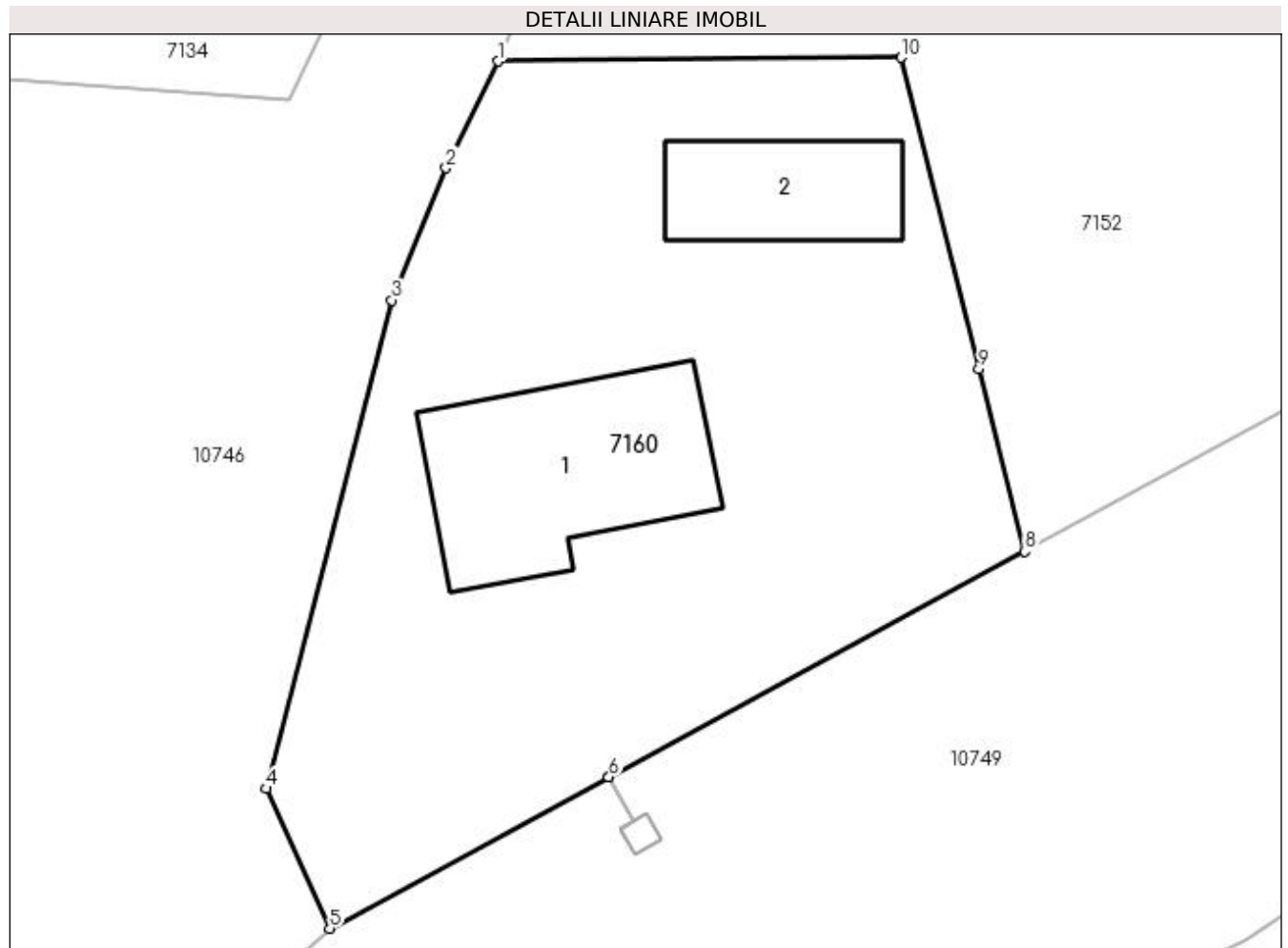
Inscrieri privind dezmembramintele dreptului de proprietate, drepturi reale de garanție și sarcini	Referințe
NU SUNT	

Anexa Nr. 1 La Partea I

Teren

Nr cadastral	Suprafața (mp)*	Observații / Referințe
	641	

* Suprafața este determinată în planul de proiecție Stereo 70.



Date referitoare la teren

Crt	Categorie folosință	Intra vilan	Suprafața (mp)	Tarla	Parcelă	Nr. topo	Observații / Referințe
1	curți construcții	DA	641	44	695	-	

Date referitoare la construcții

Crt	Număr	Destinație construcție	Supraf. (mp)	Situație juridică	Observații / Referințe
A1.1		construcții de locuințe	72	Cu acte	Nr. niveluri:1; S. construita la sol:72 mp;
A1.2		construcții anexa	36	Cu acte	Nr. niveluri:1; S. construita la sol:36 mp;

Lungime Segmente

1) Valorile lungimilor segmentelor sunt obținute din proiecție în plan.

Punct început	X / Y	Punct sfârșit	X / Y	Lungime segment (** (m)
1	435.546,204 300.644,314	2	435.544,179 300.640,142	4.637
2	435.544,179 300.640,142	3	435.542,065 300.634,983	5.575
3	435.542,065 300.634,983	4	435.537,152 300.615,922	19.684

Punct început	X / Y	Punct sfârșit	X / Y	Lungime segment (** (m)
4	435.537,152 300.615,922	5	435.539,636 300.610,458	6.002
5	435.539,636 300.610,458	6	435.550,536 300.616,371	12.401
6	435.550,536 300.616,371	7	435.550,541 300.616,373	0.005
7	435.550,541 300.616,373	8	435.566,783 300.625,183	18.478
8	435.566,783 300.625,183	9	435.564,997 300.632,314	7.351
9	435.564,997 300.632,314	10	435.561,957 300.644,457	12.518
10	435.561,957 300.644,457	1	435.546,204 300.644,314	15.754

** Lungimile segmentelor sunt determinate în planul de proiecție Stereo 70 și sunt rotunjite la 1 milimetru.

*** Distanța dintre puncte este formată din segmente cumulate ce sunt mai mici decât valoarea 1 milimetru.

**DATE DESPRE IMOBILUL NR. 7161**

Oficiul de Cadastru și Publicitate Imobiliară DOLJ
Biroul de Cadastru și Publicitate Imobiliară Craiova

A. Partea I. Descrierea imobilului

TEREN Intravilan

Adresa: Loc. Preajba De Jos, Calea Caracal, Jud. Dolj, T44 P685,686,687

Nr. Crt	Nr cadastral Nr. topografic	Suprafața* (mp)	Observații / Referințe
A1	32188	1.177	Sector cadastral:20 Teren neimprejmuit;

B. Partea II. Proprietari și acte

Inscrieri privitoare la dreptul de proprietate și alte drepturi reale	Referințe
172204 / 15/07/2021	
Act Notarial nr. CONTRACT DE VANZARE AUT NR 2658, din 14/07/2021 emis de NP CANTAR ELENA;	
B1	A1
Intabulare, drept de PROPRIETATE, dobandit prin Conventie, cota actuala 1/1, cota initiala 1/1	
1) COSTACHE NICOLAE	
2) COSTACHE GABRIELA	

C. Partea III. SARCINI .

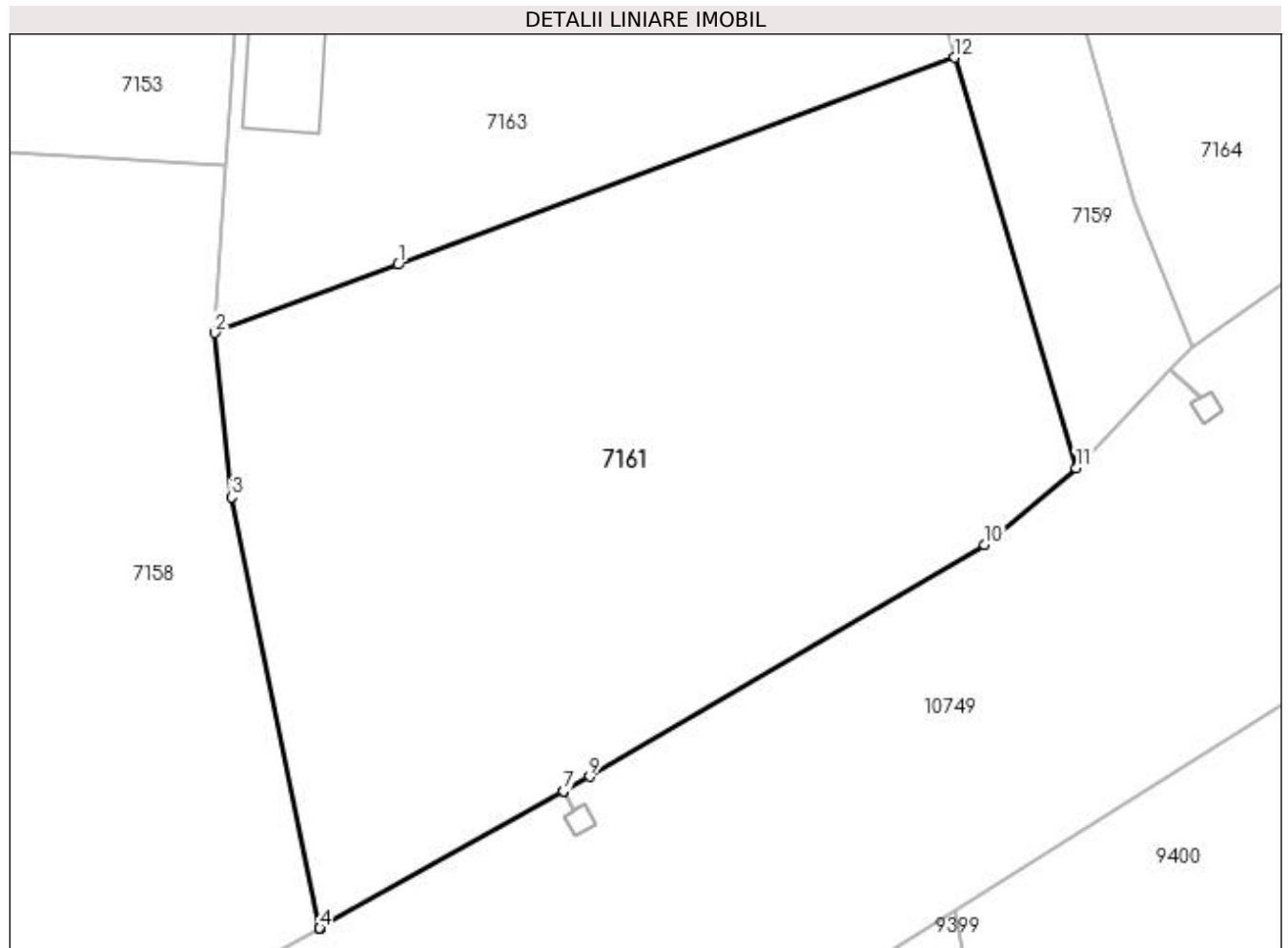
Inscrieri privind dezmembramintele dreptului de proprietate, drepturi reale de garanție și sarcini	Referințe
NU SUNT	

Anexa Nr. 1 La Partea I

Teren

Nr cadastral	Suprafața (mp)*	Observații / Referințe
32188	1.177	

* Suprafața este determinată în planul de proiecție Stereo 70.



Date referitoare la teren

Crt	Categorie folosință	Intra vilan	Suprafața (mp)	Tarla	Parcelă	Nr. topo	Observații / Referințe
1	vie	DA	1.177	44	685;686;687	-	

Lungime Segmente

1) Valorile lungimilor segmentelor sunt obținute din proiecție în plan.

Punct început	X / Y	Punct sfârșit	X / Y	Lungime segment (** (m)
1	435.649,09 300.703,584	2	435.639,49 300.700,014	10.242
2	435.639,49 300.700,014	3	435.640,358 300.691,439	8.619
3	435.640,358 300.691,439	4	435.644,982 300.668,902	23.006
4	435.644,982 300.668,902	5	435.644,984 300.668,893	0.009
5	435.644,984 300.668,893	6	435.645,032 300.668,92	0.055

Punct început	X / Y	Punct sfârșit	X / Y	Lungime segment (** (m)
6	435.645,032 300.668,92	7	435.657,718 300.676,061	14.558
7	435.657,718 300.676,061	8	435.657,722 300.676,063	0.004
8	435.657,722 300.676,063	9	435.659,093 300.676,835	1.573
9	435.659,093 300.676,835	10	435.679,738 300.688,943	23.934
10	435.679,738 300.688,943	11	435.684,536 300.692,955	6.254
11	435.684,536 300.692,955	12	435.678,18 300.714,401	22.368
12	435.678,18 300.714,401	1	435.649,09 300.703,584	31.036

** Lungimile segmentelor sunt determinate în planul de proiecție Stereo 70 și sunt rotunjite la 1 milimetru.

*** Distanța dintre puncte este formată din segmente cumulate ce sunt mai mici decât valoarea 1 milimetru.

**DATE DESPRE IMOBILUL NR. 7162**

Oficiul de Cadastru și Publicitate Imobiliară DOLJ
Biroul de Cadastru și Publicitate Imobiliară Craiova

A. Partea I. Descrierea imobilului

TEREN Intravilan

Adresa: Loc. Preajba De Jos, Calea Caracal, Jud. Dolj, T44 P688

Nr. Crt	Nr cadastral Nr. topografic	Suprafața* (mp)	Observații / Referințe
A1		870	Sector cadastral:20 Teren neimprejmuit;

B. Partea II. Proprietari și acte

Inscrieri privitoare la dreptul de proprietate și alte drepturi reale	Referințe
/	
Act Administrativ nr. TDP 360-2180, din 01/02/1994 emis de CJSDPAT DOLJ;	
B1	A1
Intabulare, drept de PROPRIETATE, dobândit prin Reconstituire, cota actuala 1/1, cota initiala 1/1	
1) SMARANDE CONSTANTIN, LIPSA CNP	

C. Partea III. SARCINI .

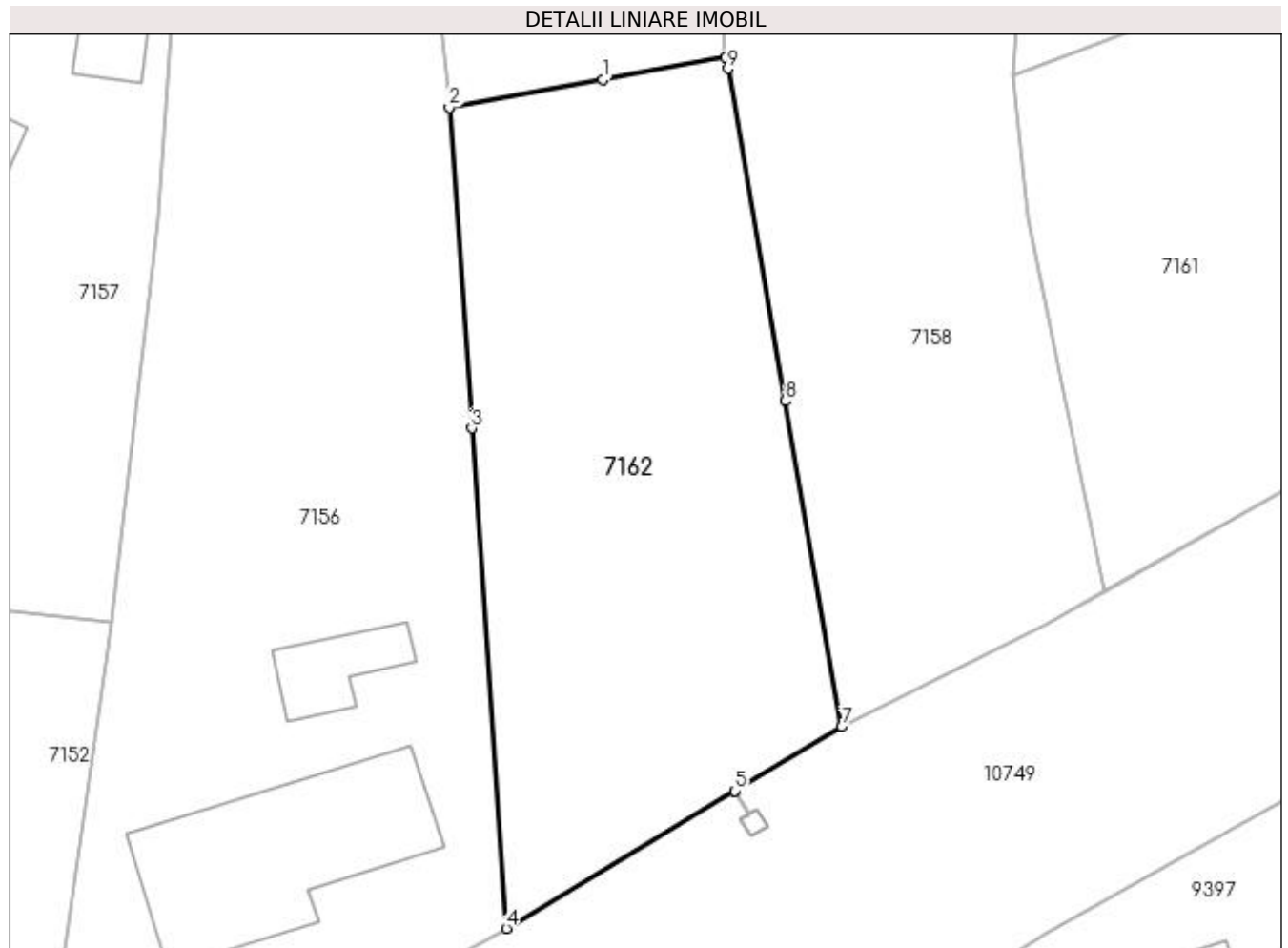
Inscrieri privind dezmembramintele dreptului de proprietate, drepturi reale de garanție și sarcini	Referințe
NU SUNT	

Anexa Nr. 1 La Partea I

Teren

Nr cadastral	Suprafața (mp)*	Observații / Referințe
	870	

* Suprafața este determinată în planul de proiecție Stereo 70.



Date referitoare la teren

Crt	Categorie folosință	Intra vilan	Suprafața (mp)	Tarla	Parcelă	Nr. topo	Observații / Referințe
1	curți constructii	DA	507	44	688	-	
2	arabil	DA	363	44	690	-	

Lungime Segmente

1) Valorile lungimilor segmentelor sunt obținute din proiecție în plan.

Punct început	X / Y	Punct sfârșit	X / Y	Lungime segment (** (m)
1	435.614,679 300.699,765	2	435.605,421 300.698,096	9.407
2	435.605,421 300.698,096	3	435.606,762 300.678,736	19.406
3	435.606,762 300.678,736	4	435.608,851 300.648,568	30.24
4	435.608,851 300.648,568	5	435.622,656 300.656,863	16.105

Punct început	X / Y	Punct sfârșit	X / Y	Lungime segment (** (m)
5	435.622,656 300.656,863	6	435.622,66 300.656,866	0.005
6	435.622,66 300.656,866	7	435.629,096 300.660,733	7.508
7	435.629,096 300.660,733	8	435.625,694 300.680,392	19.951
8	435.625,694 300.680,392	9	435.622,228 300.700,425	20.331
9	435.622,228 300.700,425	10	435.622,111 300.701,104	0.689
10	435.622,111 300.701,104	1	435.614,679 300.699,765	7.552

** Lungimile segmentelor sunt determinate în planul de proiecție Stereo 70 și sunt rotunjite la 1 milimetru.

*** Distanța dintre puncte este formată din segmente cumulate ce sunt mai mici decât valoarea 1 milimetru.

**DATE DESPRE IMOBILUL NR. 7163**

Oficiul de Cadastru și Publicitate Imobiliară DOLJ
Biroul de Cadastru și Publicitate Imobiliară Craiova

A. Partea I. Descrierea imobilului

TEREN Intravilan

Adresa: Loc. Preajba De Jos, Str Trandafirului, Nr. 3, Jud. Dolj, T44 P686,687,688

Nr. Crt	Nr cadastral Nr. topografic	Suprafața* (mp)	Observații / Referințe
A1	32141	1.179	Sector cadastral:20 Teren imprejmuit;

Construcții

Crt	Nr cadastral Nr. topografic	Adresa	Observații / Referințe
A1.1	32141-C1	Loc. Preajba De Jos, Str Trandafirului, Nr. 3, Jud. Dolj, T44 P686,687,688	Nr. niveluri:1; S. construita la sol:83 mp; S. construita desfasurata:83 mp; Casa de locuit are regim de inaltime parter, construita din caramida, acoperita cu tabla, compusa din trei camere, hol, sala, prispa si beci. Este edificata in anul 1925.
A1.2	32141-C2	Loc. Preajba De Jos, Str Trandafirului, Nr. 3, Jud. Dolj, T44 P686,687,688	Nr. niveluri:1; S. construita la sol:24 mp; S. construita desfasurata:24 mp; Magazie - are regim de inaltime parter, construita din material lemnos, acoperita cu tigla. Este edificata in anul 1925.
A1.3	32141-C3	Loc. Preajba De Jos, Str Trandafirului, Nr. 3, Jud. Dolj, T44 P686,687,688	Nr. niveluri:1; S. construita la sol:29 mp; S. construita desfasurata:29 mp; Patul are regim de inaltime parter, construit din material lemnos, acoperit cu tigla. Este edificat in anul 1925.
A1.4	32141-C4	Loc. Preajba De Jos, Str Trandafirului, Nr. 3, Jud. Dolj, T44 P686,687,688	Nr. niveluri:1; S. construita la sol:45 mp; S. construita desfasurata:45 mp; Grajd are regim de inaltime parter, construit din paianta, acoperit cu tigla. Este edificat in anul 1925.

B. Partea II. Proprietari și acte

Inscrieri privitoare la dreptul de proprietate și alte drepturi reale	Referințe
170714 / 08/11/2017	
Act Administrativ nr. 18833, din 27/01/2015 emis de Comisia Judeteana PSDPAT DOLJ (act administrativ nr 5480 din 30.10.2017, emis de PRIMARIA COMUNEI TESLUI;act notarial nr 3115 din 12.10.2017, emis de NP NICA DIANA;act administrativ nr 5482 din 30.10.2017, emis de PRIMARIA COMUNEI TESLUI;act notarial nr 2829 din 22.09.2017, emis de NP NICA DIANA;act administrativ nr 5481 din 30.10.2017, emis de PRIMARIA COMUNEI TESLUI;hotarare judecatoreasca nr 6643 din 22.05.2017, emis de JUDECATORIA CRAIOVA;act notarial nr 1240 din 18.09.2017, emis de BIN BAZGU MARIANA);	
B1	Intabulare, drept de PROPRIETATE, dobandit prin Hotarare Judecatoreasca, cota actuala 1/1, cota initiala 1/1
1) COSTACHE CONSTANTIN	

C. Partea III. SARCINI .

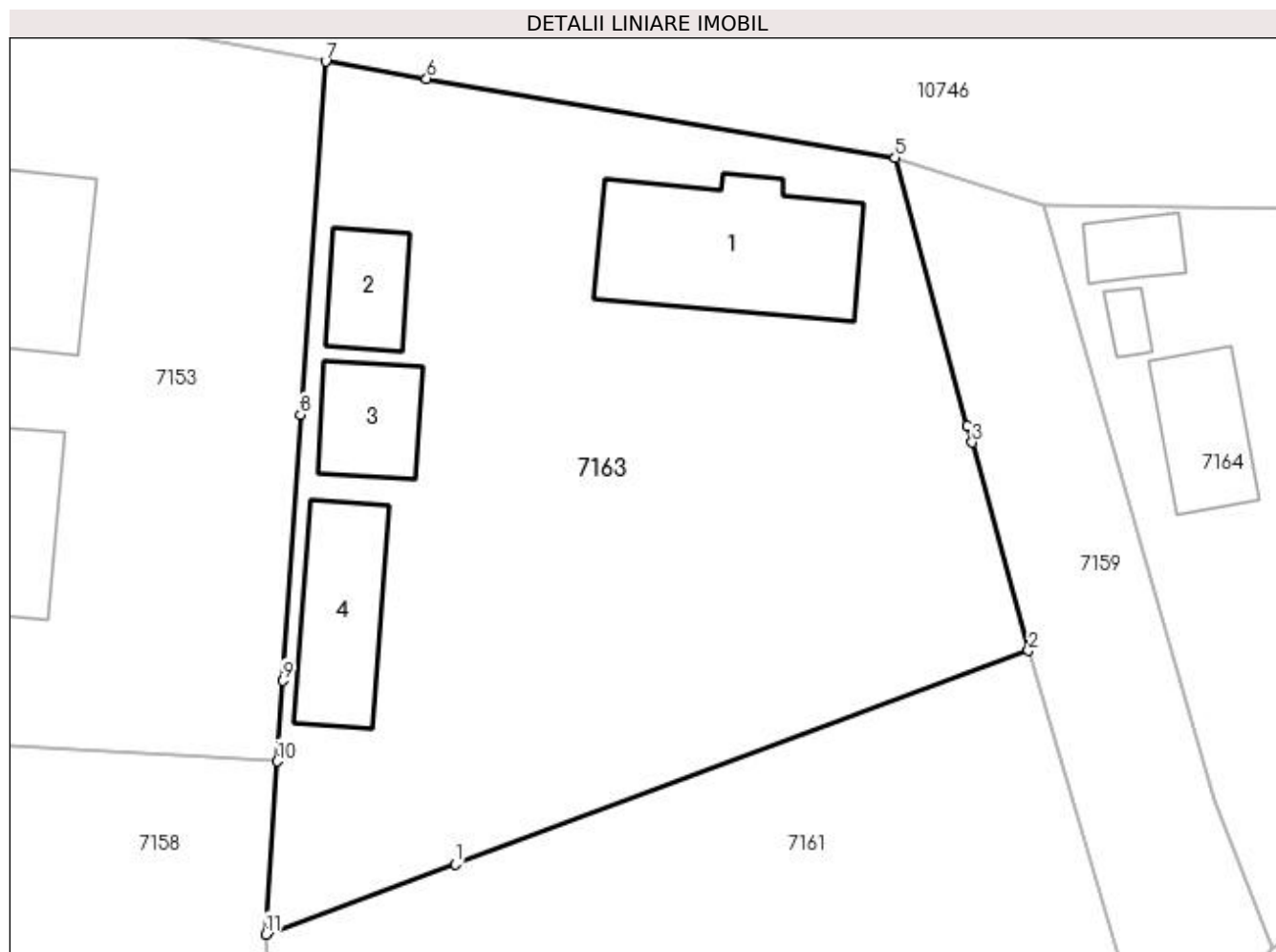
Inscrieri privind dezmembramintele dreptului de proprietate, drepturi reale de garanție și sarcini	Referințe
NU SUNT	

Anexa Nr. 1 La Partea I

Teren

Nr cadastral	Suprafața (mp)*	Observații / Referințe
32141	1.179	

* Suprafața este determinată în planul de proiecție Stereo 70.



Date referitoare la teren

Crt	Categorie folosință	Intra vilan	Suprafața (mp)	Tarla	Parcelă	Nr. topo	Observații / Referințe
1	curți construcții	DA	719	44	686,687,688	-	Imprejmuire gard de lemn, gard de sarma, limita conventionala
2	arabil	DA	460	44	686,687,688	-	Imprejmuire limita conventionala

Date referitoare la construcții

Crt	Număr	Destinație construcție	Supraf. (mp)	Situație juridică	Observații / Referințe
A1.1	32141-C1	construcții de locuințe	83	Cu acte	Nr. niveluri:1; S. construita la sol:83 mp; S. construita desfasurata:83 mp; Casa de locuit are regim de inaltime parter, construita din caramida, acoperita cu tabla, compusa din trei camere, hol, sala, prisma si beci. Este edificata in anul 1925.
A1.2	32141-C2	construcții anexa	24	Cu acte	Nr. niveluri:1; S. construita la sol:24 mp; S. construita desfasurata:24 mp; Magazie - are regim de inaltime parter, construita din material lemnos, acoperita cu tigla. Este edificata in anul 1925.
A1.3	32141-C3	construcții anexa	29	Cu acte	Nr. niveluri:1; S. construita la sol:29 mp; S. construita desfasurata:29 mp; Patul are regim de inaltime parter, construit din material lemnos, acoperit cu tigla. Este edificat in anul 1925.
A1.4	32141-C4	construcții anexa	45	Cu acte	Nr. niveluri:1; S. construita la sol:45 mp; S. construita desfasurata:45 mp; Grajd are regim de inaltime parter, construit din paianta, acoperit cu tigla. Este edificat in anul 1925.

Lungime Segmente

1) Valorile lungimilor segmentelor sunt obținute din proiecție în plan.

Punct început	X / Y	Punct sfârșit	X / Y	Lungime segment (** (m))
1	435.649,09 300.703,584	2	435.678,18 300.714,401	31.036
2	435.678,18 300.714,401	3	435.675,322 300.724,955	10.934
3	435.675,322 300.724,955	4	435.675,096 300.725,788	0.863
4	435.675,096 300.725,788	5	435.671,418 300.739,373	14.074
5	435.671,418 300.739,373	6	435.647,653 300.743,396	24.103
6	435.647,653 300.743,396	7	435.642,529 300.744,263	5.197
7	435.642,529 300.744,263	8	435.641,26 300.726,363	17.945
8	435.641,26 300.726,363	9	435.640,354 300.712,869	13.524
9	435.640,354 300.712,869	10	435.640,079 300.708,782	4.096
10	435.640,079 300.708,782	11	435.639,49 300.700,014	8.788
11	435.639,49 300.700,014	1	435.649,09 300.703,584	10.242

** Lungimile segmentelor sunt determinate în planul de proiecție Stereo 70 și sunt rotunjite la 1 milimetru.

*** Distanța dintre puncte este formată din segmente cumulate ce sunt mai mici decât valoarea 1 milimetru.

**DATE DESPRE IMOBILUL NR. 7164**

Oficiul de Cadastru și Publicitate Imobiliară DOLJ
Biroul de Cadastru și Publicitate Imobiliară Craiova

A. Partea I. Descrierea imobilului

TEREN Intravilan

Adresa: Loc. Preajba De Jos, Str Trandafirului, Jud. Dolj, T43 P681

Nr. Crt	Nr cadastral Nr. topografic	Suprafața* (mp)	Observații / Referințe
A1		1.173	Sector cadastral:20 Teren imprejmuit;

Construcții

Crt	Nr cadastral Nr. topografic	Adresa	Observații / Referințe
A1.1		Loc. Preajba De Jos, Str Trandafirului, Jud. Dolj, T43 P681	Nr. niveluri:1; S. construita la sol:73 mp;
A1.2		Loc. Preajba De Jos, Str Trandafirului, Jud. Dolj, T43 P681	Nr. niveluri:1; S. construita la sol:12 mp;
A1.3		Loc. Preajba De Jos, Str Trandafirului, Jud. Dolj, T43 P681	Nr. niveluri:1; S. construita la sol:15 mp;
A1.4		Loc. Preajba De Jos, Str Trandafirului, Jud. Dolj, T43 P681	Nr. niveluri:1; S. construita la sol:6 mp;
A1.5		Loc. Preajba De Jos, Str Trandafirului, Jud. Dolj, T43 P681	Nr. niveluri:1; S. construita la sol:33 mp;

B. Partea II. Proprietari și acte

Inscrieri privitoare la dreptul de proprietate și alte drepturi reale		Referințe
/		
Act Administrativ nr. TDP 1038-48563, din 27/09/1997 emis de CJSDPAT DOLJ (Defunct conform certificat de deces seria DR, nr. 912453, data 16.10.2003);		
B1	Intabulare, drept de PROPRIETATE, dobandit prin Reconstituire, cota actuala 1/1, cota initiala 1/1 1) RUȘIN IOANA DEFUNCT:Da	A1
Act Normativ nr. Legea 7, din 13/03/1996 emis de PARLAMENTUL ROMÂNIEI;		
B2	Intabulare, drept de PROPRIETATE, dobandit prin Lege, cota actuala 1/1, cota initiala 1/1 1) RUȘIN IOANA DEFUNCT:Da	A1.1, A1.2, A1.3, A1.4, A1.5

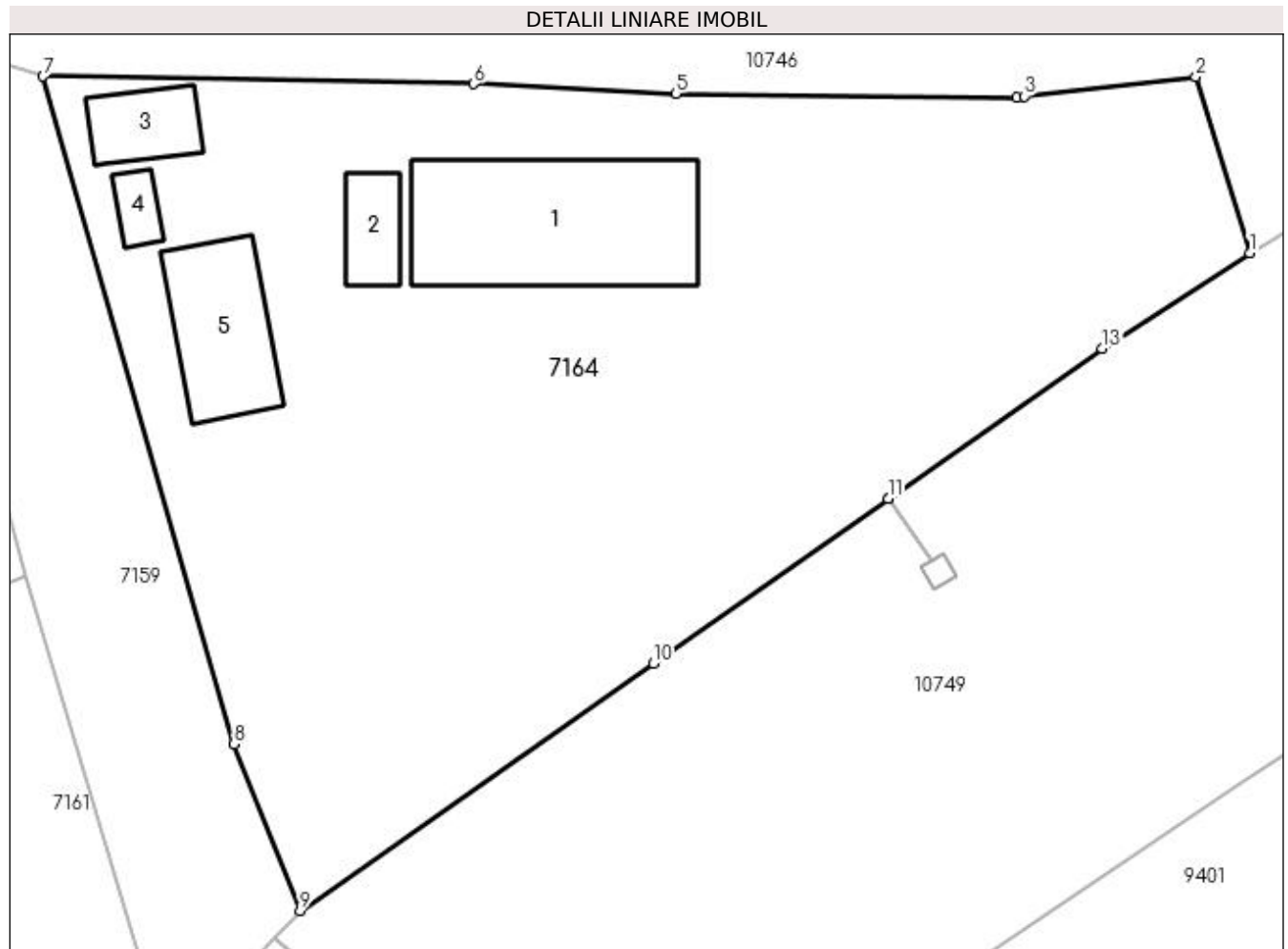
C. Partea III. SARCINI .

Inscrieri privind dezmembramintele dreptului de proprietate, drepturi reale de garanție și sarcini	Referințe
NU SUNT	

Anexa Nr. 1 La Partea I**Teren**

Nr cadastral	Suprafața (mp)*	Observații / Referințe
	1.173	

* Suprafața este determinată în planul de proiecție Stereo 70.

**Date referitoare la teren**

Crt	Categorie folosință	Intra vilan	Suprafața (mp)	Tarla	Parcelă	Nr. topo	Observații / Referințe
1	curți construcții	DA	645	43	681	-	
2	arabil	DA	452	43	682	-	
3	arabil	DA	76	43	683	-	

Date referitoare la construcții

Crt	Număr	Destinație construcție	Supraf. (mp)	Situație juridică	Observații / Referințe
A1.1		construcții de locuințe	73	Cu acte	Nr. niveluri:1; S. construita la sol:73 mp;
A1.2		construcții anexa	12	Cu acte	Nr. niveluri:1; S. construita la sol:12 mp;
A1.3		construcții anexa	15	Cu acte	Nr. niveluri:1; S. construita la sol:15 mp;
A1.4		construcții anexa	6	Cu acte	Nr. niveluri:1; S. construita la sol:6 mp;
A1.5		construcții anexa	33	Cu acte	Nr. niveluri:1; S. construita la sol:33 mp;

Lungime Segmente

1) Valorile lungimilor segmentelor sunt obținute din proiecție în plan.

Punct început	X / Y	Punct sfârșit	X / Y	Lungime segment (** (m)
1	435.733,542 300.729,028	2	435.731,111 300.736,994	8.329
2	435.731,111 300.736,994	3	435.723,343 300.736,108	7.818
3	435.723,343 300.736,108	4	435.723,003 300.736,07	0.342
4	435.723,003 300.736,07	5	435.707,586 300.736,24	15.418
5	435.707,586 300.736,24	6	435.698,436 300.736,677	9.16
6	435.698,436 300.736,677	7	435.678,955 300.737,014	19.484
7	435.678,955 300.737,014	8	435.687,582 300.706,81	31.412
8	435.687,582 300.706,81	9	435.690,576 300.699,281	8.102
9	435.690,576 300.699,281	10	435.706,554 300.710,468	19.505
10	435.706,554 300.710,468	11	435.717,183 300.717,91	12.975
11	435.717,183 300.717,91	12	435.717,187 300.717,913	0.005
12	435.717,187 300.717,913	13	435.726,877 300.724,698	11.829
13	435.726,877 300.724,698	1	435.733,542 300.729,028	7.948

** Lungimile segmentelor sunt determinate în planul de proiecție Stereo 70 și sunt rotunjite la 1 milimetru.

*** Distanța dintre puncte este formată din segmente cumulate ce sunt mai mici decât valoarea 1 milimetru.

