

**DATE DESPRE IMOBILUL NR. 8709**

Oficiul de Cadastru și Publicitate Imobiliară DOLJ  
Biroul de Cadastru și Publicitate Imobiliară Craiova

**A. Partea I. Descrierea imobilului**

TEREN Extravilan

Adresa: Jud. Dolj, T9, P482

Nr. Crt	Nr cadastral Nr. topografic	Suprafața* (mp)	Observații / Referințe
A1		14.360	Sector cadastral:15 Teren neimprejmuit;

**B. Partea II. Proprietari și acte**

Inscrieri privitoare la dreptul de proprietate și alte drepturi reale	Referințe
/	
Act Normativ nr. Legea 7, din 13/03/1996 emis de PARLAMENTUL ROMÂNIEI (ART. 13 ALIN. 14);	
B1	A1
Intabulare, drept de PROPRIETATE, dobandit prin Lege, cota actuala 1/1, cota initiala 1/1	
1) COMUNA TESLUI-Rezerva comisiei locale de fond funciar, CIF:4553330	

**C. Partea III. SARCINI .**

Inscrieri privind dezmembramintele dreptului de proprietate, drepturi reale de garanție și sarcini	Referințe
NU SUNT	

## Anexa Nr. 1 La Partea I

## Teren

Nr cadastral	Suprafața (mp)*	Observații / Referințe
	14.360	

\* Suprafața este determinată în planul de proiecție Stereo 70.



## Date referitoare la teren

Crt	Categorie folosință	Intra vilan	Suprafața (mp)	Tarla	Parcelă	Nr. topo	Observații / Referințe
1	pasune	NU	14.360	9	482	-	

## Lungime Segmente

1) Valorile lungimilor segmentelor sunt obținute din proiecție în plan.

Punct început	X / Y	Punct sfârșit	X / Y	Lungime segment (** (m)
1	437.101,2 301.077,734	2	437.100,374 301.073,491	4.323
3	437.097,375 300.986,572	4	437.098,551 300.971,263	15.354
5	437.098,636 300.970,748	6	437.203,418 300.972,346	104.794
7	437.262,066 301.041,789	8	437.281,977 301.056,625	24.831
9	437.292,637 301.060,341	10	437.287,594 301.060,799	5.064

Punct început	X / Y	Punct sfârșit	X / Y	Lungime segment (** (m)
2	437.100,374 301.073,491	3	437.097,375 300.986,572	86.971
4	437.098,551 300.971,263	5	437.098,636 300.970,748	0.522
6	437.203,418 300.972,346	7	437.262,066 301.041,789	90.895
8	437.281,977 301.056,625	9	437.292,637 301.060,341	11.289
10	437.287,594 301.060,799	11	437.280,734 301.061,422	6.888

Punct început	X / Y	Punct sfârșit	X / Y	Lungime segment (** (m)
11	437.280,734 301.061,422	12	437.273,861 301.062,047	6.901
13	437.266,976 301.062,672	14	437.260,078 301.063,299	6.926
15	437.253,165 301.063,927	16	437.212,271 301.067,643	41.062
17	437.192,342 301.069,453	18	437.173,396 301.071,175	19.024
19	437.154,291 301.072,91	20	437.142,26 301.074,003	12.081
21	437.130,158 301.075,103	22	437.104,404 301.077,443	25.86

Punct început	X / Y	Punct sfârșit	X / Y	Lungime segment (** (m)
12	437.273,861 301.062,047	13	437.266,976 301.062,672	6.913
14	437.260,078 301.063,299	15	437.253,165 301.063,927	6.941
16	437.212,271 301.067,643	17	437.192,342 301.069,453	20.011
18	437.173,396 301.071,175	19	437.154,291 301.072,91	19.184
20	437.142,26 301.074,003	21	437.130,158 301.075,103	12.152
22	437.104,404 301.077,443	1	437.101,2 301.077,734	3.217

\*\* Lungimile segmentelor sunt determinate în planul de proiecție Stereo 70 și sunt rotunjite la 1 milimetru.

\*\*\* Distanța dintre puncte este formată din segmente cumulate ce sunt mai mici decât valoarea 1 milimetru.



**DATE DESPRE IMOBILUL NR. 8710**

Oficiul de Cadastru și Publicitate Imobiliară DOLJ  
Biroul de Cadastru și Publicitate Imobiliară Craiova

**A. Partea I. Descrierea imobilului**

TEREN Extravilan

Adresa: Jud. Dolj, T9, P482/1

Nr. Crt	Nr cadastral Nr. topografic	Suprafața* (mp)	Observații / Referințe
A1		2.753	Sector cadastral:15 Teren neimprejmuit;

**B. Partea II. Proprietari și acte**

Inscrieri privitoare la dreptul de proprietate și alte drepturi reale		Referințe
/		
Act Normativ nr. Legea 7, din 13/03/1996 emis de PARLAMENTUL ROMÂNIEI (ART. 13 ALIN. 14);		
B1	Intabulare, drept de PROPRIETATE, dobandit prin Lege, cota actuala 1/1, cota initiala 1/1	A1
1) COMUNA TESLUI-Rezerva comisiei locale de fond funciar, CIF:4553330		

**C. Partea III. SARCINI .**

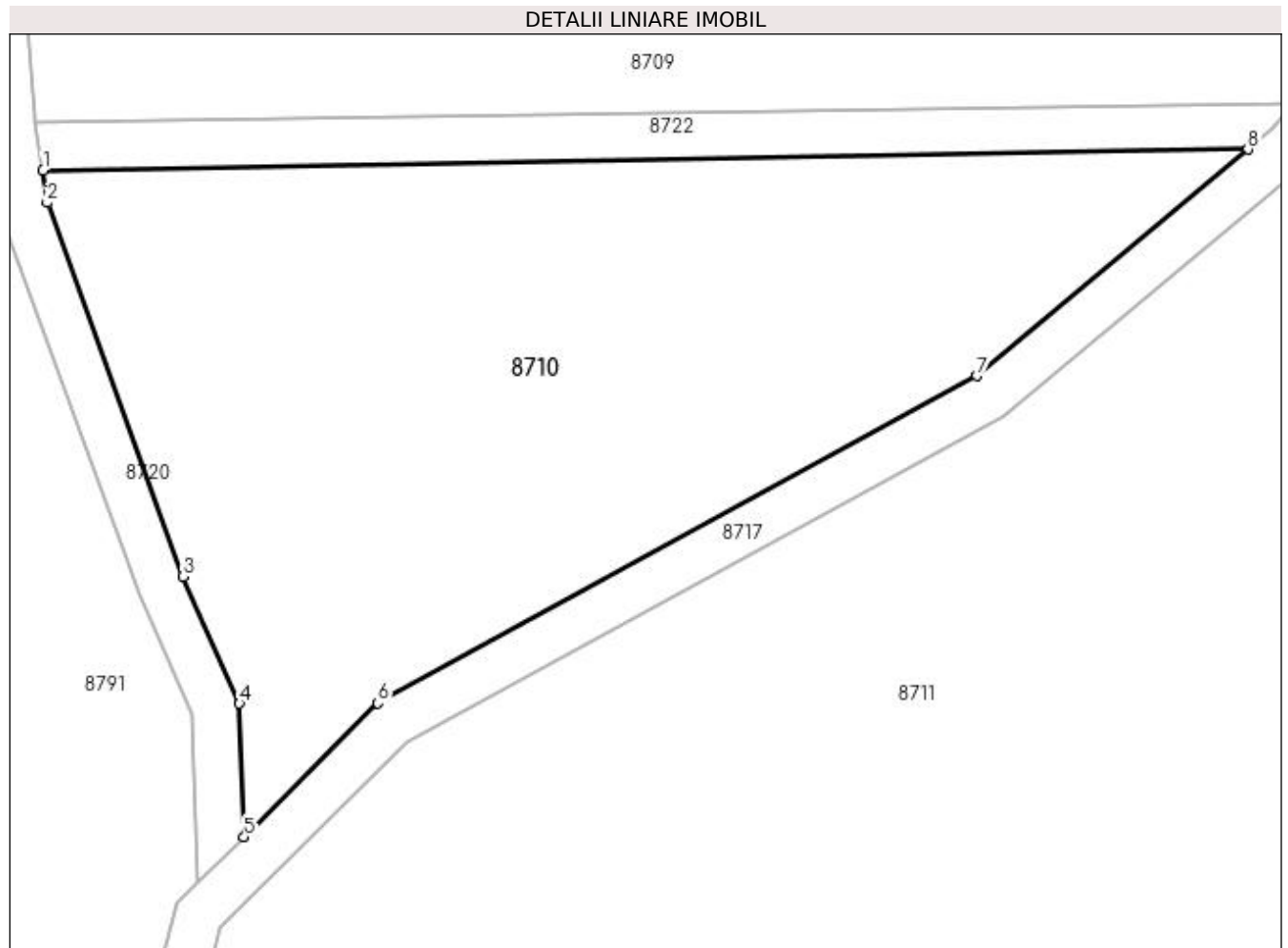
Inscrieri privind dezmembramintele dreptului de proprietate, drepturi reale de garanție și sarcini	Referințe
NU SUNT	

## Anexa Nr. 1 La Partea I

## Teren

Nr cadastral	Suprafața (mp)*	Observații / Referințe
	2.753	

\* Suprafața este determinată în planul de proiecție Stereo 70.



## Date referitoare la teren

Crt	Categorie folosință	Intra vilan	Suprafața (mp)	Tarla	Parcelă	Nr. topo	Observații / Referințe
1	pasune	NU	2.753	9	482/1	-	

## Lungime Segmente

1) Valorile lungimilor segmentelor sunt obținute din proiecție în plan.

Punct început	X / Y	Punct sfârșit	X / Y	Lungime segment (** (m)
1	437.099,305 300.966,72	2	437.099,655 300.964,034	2.709
2	437.099,655 300.964,034	3	437.110,977 300.932,97	33.063
3	437.110,977 300.932,97	4	437.115,64 300.922,415	11.539
4	437.115,64 300.922,415	5	437.116,047 300.911,322	11.1
5	437.116,047 300.911,322	6	437.127,173 300.922,448	15.735

Punct început	X / Y	Punct sfârșit	X / Y	Lungime segment (** (m)
6	437.127,173 300.922,448	7	437.177,017 300.949,648	56.783
7	437.177,017 300.949,648	8	437.199,555 300.968,489	29.376
8	437.199,555 300.968,489	1	437.099,305 300.966,72	100.266

\*\* Lungimile segmentelor sunt determinate în planul de proiecție Stereo 70 și sunt rotunjite la 1 milimetru.

\*\*\* Distanța dintre puncte este formată din segmente cumulate ce sunt mai mici decât valoarea 1 milimetru.





**DATE DESPRE IMOBILUL NR. 8711**

Oficiul de Cadastru și Publicitate Imobiliară DOLJ  
Biroul de Cadastru și Publicitate Imobiliară Craiova

**A. Partea I. Descrierea imobilului**

TEREN Extravilan

Adresa: Jud. Dolj, T9, P431

Nr. Crt	Nr cadastral Nr. topografic	Suprafața* (mp)	Observații / Referințe
A1		49.467	Sector cadastral:15 Teren neimprejmuit;

**B. Partea II. Proprietari și acte**

Inscrieri privitoare la dreptul de proprietate și alte drepturi reale		Referințe
/		
Act Normativ nr. Legea 7, din 13/03/1996 emis de PARLAMENTUL ROMÂNIEI (ART. 13 ALIN. 14);		
B1	Intabulare, drept de PROPRIETATE, dobandit prin Lege, cota actuala 1/1, cota initiala 1/1	A1
1) COMUNA TESLUI-Rezerva comisiei locale de fond funciar, CIF:4553330		

**C. Partea III. SARCINI .**

Inscrieri privind dezmembramintele dreptului de proprietate, drepturi reale de garanție și sarcini	Referințe
NU SUNT	

## Anexa Nr. 1 La Partea I

## Teren

Nr cadastral	Suprafața (mp)*	Observații / Referințe
	49.467	

\* Suprafața este determinată în planul de proiecție Stereo 70.



## Date referitoare la teren

Crt	Categorie folosință	Intra vilan	Suprafața (mp)	Tarla	Parcelă	Nr. topo	Observații / Referințe
1	pasune	NU	49.467	9	431	-	

## Lungime Segmente

1) Valorile lungimilor segmentelor sunt obținute din proiecție în plan.

Punct început	X / Y	Punct sfârșit	X / Y	Lungime segment (** (m)
1	437.108,728 300.878,144	2	437.361,788 300.882,082	253.091
2	437.361,788 300.882,082	3	437.448,171 300.859,892	89.188
3	437.448,171 300.859,892	4	437.452,215 300.928,816	69.043
4	437.452,215 300.928,816	5	437.480,849 301.080,574	154.436
5	437.480,849 301.080,574	6	437.476,259 301.075,328	6.971

Punct început	X / Y	Punct sfârșit	X / Y	Lungime segment (** (m)
6	437.476,259 301.075,328	7	437.468,003 301.072,407	8.757
7	437.468,003 301.072,407	8	437.459,094 301.071,119	9.002
8	437.459,094 301.071,119	9	437.431,752 301.069,811	27.373
9	437.431,752 301.069,811	10	437.305,57 301.060,613	126.517
10	437.305,57 301.060,613	11	437.283,874 301.053,05	22.976
11	437.283,874 301.053,05	12	437.264,825 301.038,856	23.756
12	437.264,825 301.038,856	13	437.204,446 300.967,364	93.577
13	437.204,446 300.967,364	14	437.179,28 300.946,326	32.801
14	437.179,28 300.946,326	15	437.129,594 300.919,213	56.602
15	437.129,594 300.919,213	16	437.114,098 300.903,717	21.915
16	437.114,098 300.903,717	17	437.108,32 300.882,289	22.193
17	437.108,32 300.882,289	1	437.108,728 300.878,144	4.165

\*\* Lungimile segmentelor sunt determinate în planul de proiecție Stereo 70 și sunt rotunjite la 1 milimetru.

\*\*\* Distanța dintre puncte este formată din segmente cumulate ce sunt mai mici decât valoarea 1 milimetru.



**DATE DESPRE IMOBILUL NR. 8712**

Oficiul de Cadastru și Publicitate Imobiliară DOLJ  
 Biroul de Cadastru și Publicitate Imobiliară Craiova

**A. Partea I. Descrierea imobilului**

TEREN Extravilan

Adresa: Jud. Dolj, T8, P198/2

Nr. Crt	Nr cadastral Nr. topografic	Suprafața* (mp)	Observații / Referințe
A1		897.292	Sector cadastral:15 Teren neimprejmuit;

**B. Partea II. Proprietari și acte**

Inscrieri privitoare la dreptul de proprietate și alte drepturi reale		Referințe
/		
Act Normativ nr. Legea 7, din 13/03/1996 emis de PARLAMENTUL ROMÂNIEI (ART. 13 ALIN. 14);		
B1	Intabulare, drept de PROPRIETATE, dobandit prin Lege, cota actuala 1/1, cota initiala 1/1	A1
1) COMUNA TESLUI-Rezerva comisiei locale de fond funciar, CIF:4553330		

**C. Partea III. SARCINI .**

Inscrieri privind dezmembramintele dreptului de proprietate, drepturi reale de garanție și sarcini	Referințe
NU SUNT	

## Anexa Nr. 1 La Partea I

## Teren

Nr cadastral	Suprafața (mp)*	Observații / Referințe
	897.292	

\* Suprafața este determinată în planul de proiecție Stereo 70.

## DETALII LINIARE IMOBIL



## Date referitoare la teren

Crt	Categorie folosință	Intra vilan	Suprafața (mp)	Tarla	Parcelă	Nr. topo	Observații / Referințe
1	padure	NU	897.292	8	198/2	-	

## Lungime Segmente

1) Valorile lungimilor segmentelor sunt obținute din proiecție în plan.

Punct început	X / Y	Punct sfârșit	X / Y	Lungime segment
1	437.448,171 300.859,892	2	437.361,788 300.882,082	89.188
4	437.111,47 300.850,279	5	437.131,638 300.773,936	78.962
7	437.156,715 300.608,632	8	437.166,138 300.576,516	33.47
10	437.198,089 300.449,6	11	437.209,826 300.357,661	92.685
13	437.212,872 300.313,398	14	437.213,519 300.303,984	9.436
16	437.223,589 300.319,683	17	437.260,487 300.339,597	41.929
2	437.361,788 300.882,082	3	437.108,728 300.878,144	253.091
5	437.131,638 300.773,936	6	437.136,993 300.724,304	49.92
8	437.166,138 300.576,516	9	437.183,547 300.537,639	42.597
11	437.209,826 300.357,661	12	437.212,395 300.320,318	37.431
14	437.213,519 300.303,984	15	437.218,298 300.314,06	11.152
17	437.260,487 300.339,597	18	437.289,424 300.349,239	30.501
3	437.108,728 300.878,144	4	437.111,47 300.850,279	28.0
6	437.136,993 300.724,304	7	437.156,715 300.608,632	117.341
9	437.183,547 300.537,639	10	437.198,089 300.449,6	89.232
12	437.212,395 300.320,318	13	437.212,872 300.313,398	6.936
15	437.218,298 300.314,06	16	437.223,589 300.319,683	7.721
18	437.289,424 300.349,239	19	437.310,055 300.361,291	23.893

Punct început	X / Y	Punct sfârșit	X / Y	Lungime segment	Punct început	X / Y	Punct sfârșit	X / Y	Lungime segment	Punct început	X / Y	Punct sfârșit	X / Y	Lungime segment
19	437.310,055 300.361,291	20	437.332,026 300.376,557	26.754	20	437.332,026 300.376,557	21	437.347,03 300.387,537	18.592	21	437.347,03 300.387,537	22	437.374,896 300.395,304	28.928
22	437.374,896 300.395,304	23	437.411,871 300.399,054	37.165	23	437.411,871 300.399,054	24	437.440,77 300.405,153	29.536	24	437.440,77 300.405,153	25	437.446,415 300.409,479	7.112
25	437.446,415 300.409,479	26	437.447,356 300.416,251	6.837	26	437.447,356 300.416,251	27	437.444,722 300.424,151	8.328	27	437.444,722 300.424,151	28	437.437,769 300.443,019	20.108
28	437.437,769 300.443,019	29	437.431,371 300.455,245	13.799	29	437.431,371 300.455,245	30	437.410,142 300.477,065	30.443	30	437.410,142 300.477,065	31	437.406,31 300.484,33	8.214
31	437.406,31 300.484,33	32	437.407,543 300.498,563	14.286	32	437.407,543 300.498,563	33	437.411,512 300.509,808	11.925	33	437.411,512 300.509,808	34	437.418,788 300.518,407	11.264
34	437.418,788 300.518,407	35	437.434,002 300.528,329	18.163	35	437.434,002 300.528,329	36	437.446,239 300.530,644	12.454	36	437.446,239 300.530,644	37	437.467,075 300.531,305	20.846
37	437.467,075 300.531,305	38	437.548,104 300.509,146	84.004	38	437.548,104 300.509,146	39	437.581,062 300.498,505	34.633	39	437.581,062 300.498,505	40	437.598,935 300.483,348	23.435
40	437.598,935 300.483,348	41	437.607,761 300.482,596	8.858	41	437.607,761 300.482,596	42	437.610,457 300.486,798	4.993	42	437.610,457 300.486,798	43	437.606,481 300.518,92	32.367
43	437.606,481 300.518,92	44	437.604,224 300.537,72	18.935	44	437.604,224 300.537,72	45	437.582,728 300.561,402	31.983	45	437.582,728 300.561,402	46	437.560,751 300.587,176	33.872
46	437.560,751 300.587,176	47	437.551,963 300.602,824	17.947	47	437.551,963 300.602,824	48	437.551,688 300.616,825	14.004	48	437.551,688 300.616,825	49	437.560,759 300.636,431	21.603
49	437.560,759 300.636,431	50	437.551,696 300.654,825	20.506	50	437.551,696 300.654,825	51	437.542,907 300.675,14	22.135	51	437.542,907 300.675,14	52	437.542,083 300.696,004	20.88
52	437.542,083 300.696,004	53	437.546,752 300.713,573	18.179	53	437.546,752 300.713,573	54	437.558,733 300.729,573	19.989	54	437.558,733 300.729,573	55	437.585,852 300.762,326	42.523
55	437.585,852 300.762,326	56	437.593,804 300.767,406	9.436	56	437.593,804 300.767,406	57	437.611,473 300.774,413	19.008	57	437.611,473 300.774,413	58	437.628,277 300.786,718	20.828
58	437.628,277 300.786,718	59	437.639,212 300.788,733	11.119	59	437.639,212 300.788,733	60	437.660,383 300.784,927	21.51	60	437.660,383 300.784,927	61	437.670,808 300.781,014	11.135
61	437.670,808 300.781,014	62	437.678,027 300.774,411	9.783	62	437.678,027 300.774,411	63	437.693,442 300.753,488	25.988	63	437.693,442 300.753,488	64	437.701,836 300.747,797	10.141
64	437.701,836 300.747,797	65	437.712,599 300.744,005	11.411	65	437.712,599 300.744,005	66	437.722,181 300.742,894	9.646	66	437.722,181 300.742,894	67	437.729,87 300.743,872	7.751
67	437.729,87 300.743,872	68	437.767,659 300.757,385	40.132	68	437.767,659 300.757,385	69	437.777,702 300.758,027	10.063	69	437.777,702 300.758,027	70	437.786,524 300.756,212	9.007
70	437.786,524 300.756,212	71	437.811,816 300.739,219	30.47	71	437.811,816 300.739,219	72	437.839,838 300.708,356	41.686	72	437.839,838 300.708,356	73	437.853,198 300.699,155	16.222
73	437.853,198 300.699,155	74	437.873,026 300.689,174	22.198	74	437.873,026 300.689,174	75	437.886,023 300.687,141	13.155	75	437.886,023 300.687,141	76	437.921,233 300.694,554	35.982
76	437.921,233 300.694,554	77	437.942,731 300.702,491	22.916	77	437.942,731 300.702,491	78	437.958,275 300.705,799	15.892	78	437.958,275 300.705,799	79	437.968,197 300.703,483	10.189
79	437.968,197 300.703,483	80	437.972,496 300.696,869	7.888	80	437.972,496 300.696,869	81	437.976,48 300.681,928	15.463	81	437.976,48 300.681,928	82	437.980,812 300.666,68	15.851
82	437.980,812 300.666,68	83	437.982,505 300.655,461	11.346	83	437.982,505 300.655,461	84	437.986,527 300.651,44	5.687	84	437.986,527 300.651,44	85	437.994,359 300.649,323	8.113
85	437.994,359 300.649,323	86	438.006,424 300.648,9	12.072	86	438.006,424 300.648,9	87	438.020,744 300.651,584	14.569	87	438.020,744 300.651,584	88	438.025,262 300.655,25	5.818
88	438.025,262 300.655,25	89	438.033,094 300.662,658	10.78	89	438.033,094 300.662,658	90	438.038,597 300.666,891	6.943	90	438.038,597 300.666,891	91	438.043,042 300.667,526	4.49
91	438.043,042 300.667,526	92	438.048,334 300.666,256	5.442	92	438.048,334 300.666,256	93	438.052,567 300.660,965	6.776	93	438.052,567 300.660,965	94	438.056,166 300.651,863	9.788
94	438.056,166 300.651,863	95	438.060,283 300.638,744	13.75	95	438.060,283 300.638,744	96	438.062,364 300.629,284	9.686	96	438.062,364 300.629,284	97	438.059,595 300.611,54	17.959
97	438.059,595 300.611,54	98	438.060,051 300.602,544	9.008	98	438.060,051 300.602,544	99	438.063,338 300.597,058	6.395	99	438.063,338 300.597,058	100	438.069,047 300.594,628	6.205
100	438.069,047 300.594,628	101	438.079,593 300.594,298	10.551	101	438.079,593 300.594,298	102	438.095,785 300.599,854	17.119	102	438.095,785 300.599,854	103	438.107,532 300.606,363	13.43
103	438.107,532 300.606,363	104	438.114,359 300.608,109	7.047	104	438.114,359 300.608,109	105	438.119,915 300.608,585	5.576	105	438.119,915 300.608,585	106	438.128,339 300.608,629	8.424
106	438.128,339 300.608,629	107	438.195,878 300.826,919	228.5	107	438.195,878 300.826,919	108	438.232,211 300.939,634	118.426	108	438.232,211 300.939,634	109	438.384,209 301.412,608	496.798
109	438.384,209 301.412,608	110	438.392,694 301.439,012	27.734	110	438.392,694 301.439,012	111	438.441,037 301.581,253	150.232	111	438.441,037 301.581,253	112	438.456,113 301.631,79	52.738
112	438.456,113 301.631,79	113	438.478,345 301.706,317	77.772	113	438.478,345 301.706,317	114	438.475,86 301.705,922	2.516	114	438.475,86 301.705,922	115	438.459,889 301.703,387	16.171
115	438.459,889 301.703,387	116	438.370,944 301.688,645	90.158	116	438.370,944 301.688,645	117	438.307,896 301.677,817	63.971	117	438.307,896 301.677,817	118	438.256,313 301.669,147	52.307

Punct început	X / Y	Punct sfârșit	X / Y	Lungime segment	Punct început	X / Y	Punct sfârșit	X / Y	Lungime segment	Punct început	X / Y	Punct sfârșit	X / Y	Lungime segment
118	438.256,313 301.669,147	119	438.196,601 301.659,709	60.453	119	438.196,601 301.659,709	120	438.150,909 301.651,949	46.346	120	438.150,909 301.651,949	121	438.097,358 301.643,652	54.19
121	438.097,358 301.643,652	122	438.009,527 301.629,403	88.979	122	438.009,527 301.629,403	123	437.961,477 301.622,881	48.491	123	437.961,477 301.622,881	124	437.916,186 301.615,671	45.861
124	437.916,186 301.615,671	125	437.855,374 301.606,446	61.508	125	437.855,374 301.606,446	126	437.784,582 301.595,827	71.584	126	437.784,582 301.595,827	127	437.753,992 301.590,954	30.976
127	437.753,992 301.590,954	128	437.709,453 301.584,129	45.059	128	437.709,453 301.584,129	129	437.634,46 301.573,921	75.685	129	437.634,46 301.573,921	130	437.631,822 301.573,562	2.662
130	437.631,822 301.573,562	131	437.630,925 301.573,239	0.953	131	437.630,925 301.573,239	132	437.628,747 301.572,456	2.314	132	437.628,747 301.572,456	133	437.628,71 301.572,046	0.412
133	437.628,71 301.572,046	134	437.628,056 301.564,788	7.287	134	437.628,056 301.564,788	135	437.626,25 301.544,746	20.123	135	437.626,25 301.544,746	136	437.625,708 301.538,725	6.045
136	437.625,708 301.538,725	137	437.623,265 301.528,832	10.19	137	437.623,265 301.528,832	138	437.619,147 301.512,148	17.185	138	437.619,147 301.512,148	139	437.615,039 301.495,507	17.141
139	437.615,039 301.495,507	140	437.612,284 301.484,347	11.495	140	437.612,284 301.484,347	141	437.610,522 301.477,208	7.353	141	437.610,522 301.477,208	142	437.605,582 301.461,295	16.662
142	437.605,582 301.461,295	143	437.596,808 301.433,029	29.596	143	437.596,808 301.433,029	144	437.595,381 301.428,434	4.811	144	437.595,381 301.428,434	145	437.592,187 301.419,297	9.679
145	437.592,187 301.419,297	146	437.586,724 301.403,669	16.555	146	437.586,724 301.403,669	147	437.585,629 301.400,098	3.735	147	437.585,629 301.400,098	148	437.578,099 301.375,551	25.676
148	437.578,099 301.375,551	149	437.573,99 301.362,159	14.008	149	437.573,99 301.362,159	150	437.573,369 301.360,585	1.692	150	437.573,369 301.360,585	151	437.564,568 301.338,303	23.957
151	437.564,568 301.338,303	152	437.563,729 301.337,637	1.071	152	437.563,729 301.337,637	153	437.557,5 301.332,688	7.956	153	437.557,5 301.332,688	154	437.542,614 301.299,948	35.965
154	437.542,614 301.299,948	155	437.508,761 301.170,578	133.726	155	437.508,761 301.170,578	156	437.482,544 301.085,145	89.365	156	437.482,544 301.085,145	157	437.480,849 301.080,574	4.875
157	437.480,849 301.080,574	158	437.452,215 300.928,816	154.436	158	437.452,215 300.928,816	1	437.448,171 300.859,892	69.043					

\*\* Lungimile segmentelor sunt determinate în planul de proiecție Stereo 70 și sunt rotunjite la 1 milimetru.

\*\*\* Distanța dintre puncte este formată din segmente cumulate ce sunt mai mici decât valoarea 1 milimetru.



**DATE DESPRE IMOBILUL NR. 8713**

Oficiul de Cadastru și Publicitate Imobiliară DOLJ  
Biroul de Cadastru și Publicitate Imobiliară Craiova

**A. Partea I. Descrierea imobilului**

TEREN Extravilan

Adresa: Jud. Dolj, De 433

Nr. Crt	Nr cadastral Nr. topografic	Suprafața* (mp)	Observații / Referințe
A1		3.144	Sector cadastral:15 Teren neimprejmuit;

**B. Partea II. Proprietari și acte**

Inscrieri privitoare la dreptul de proprietate și alte drepturi reale	Referințe
/	
Act Normativ nr. Legea 7, din 13/03/1996 emis de PARLAMENTUL ROMÂNIEI (ART. 13 ALIN. 15);	
B1	Inscrierea provizorie, drept de PROPRIETATE, dobandit prin Lege, cota actuala 1/1, cota initiala 1/1
	1) NEIDENTIFICAT NEIDENTIFICAT, CIF:0000000000000

**C. Partea III. SARCINI .**

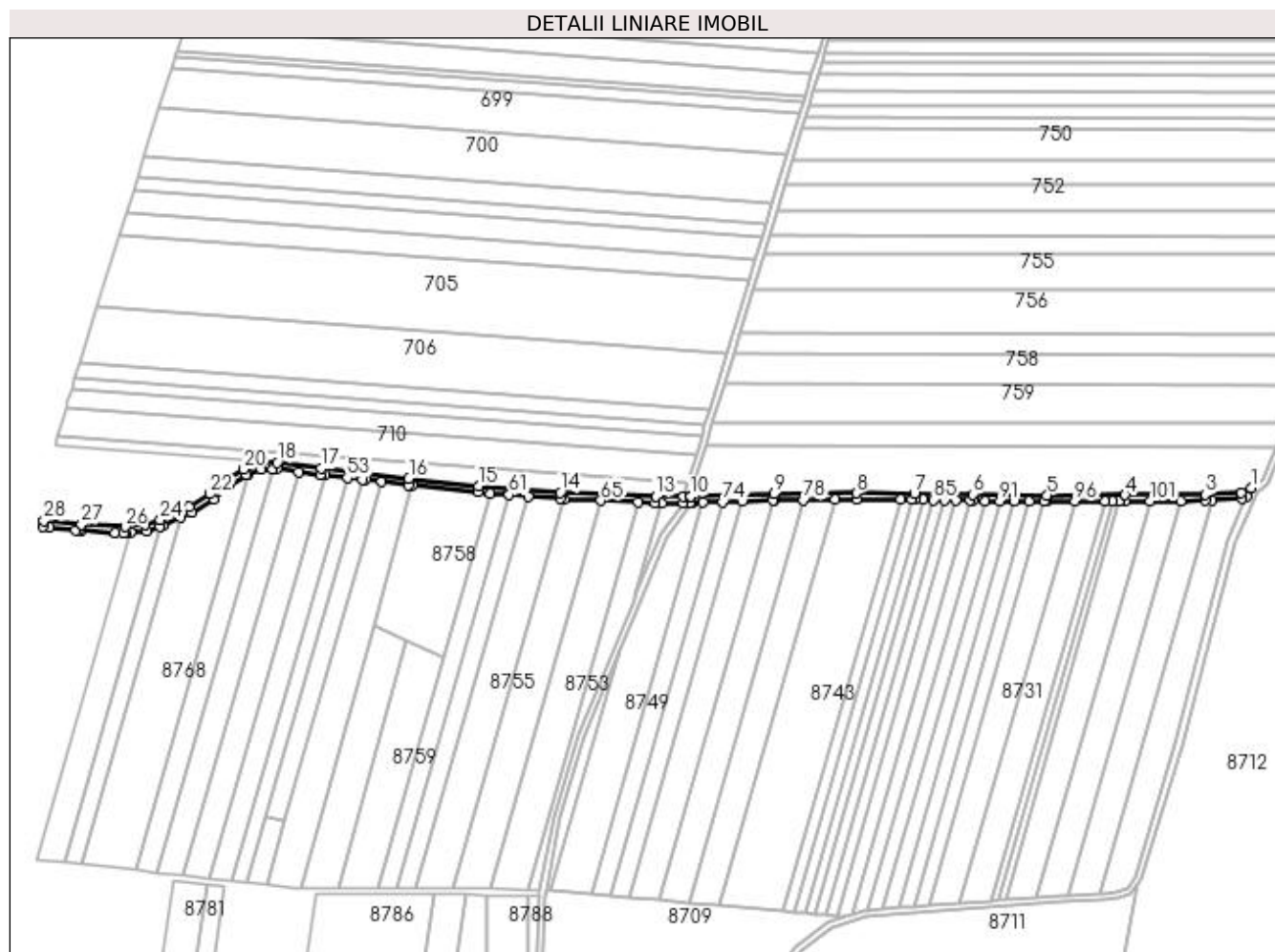
Inscrieri privind dezmembramintele dreptului de proprietate, drepturi reale de garanție și sarcini	Referințe
NU SUNT	

## Anexa Nr. 1 La Partea I

## Teren

Nr cadastral	Suprafața (mp)*	Observații / Referințe
	3.144	

\* Suprafața este determinată în planul de proiecție Stereo 70.



## Date referitoare la teren

Crt	Categorie folosință	Intra vilan	Suprafața (mp)	Tarla	Parcelă	Nr. topo	Observații / Referințe
1	drum	NU	3.144	De 433	-	-	

## Lungime Segmente

1) Valorile lungimilor segmentelor sunt obținute din proiecție în plan.

Punct început	X / Y	Punct sfârșit	X / Y	Lungime segment	Punct început	X / Y	Punct sfârșit	X / Y	Lungime segment	Punct început	X / Y	Punct sfârșit	X / Y	Lungime segment
1	437.553,395 301.335,256	2	437.546,909 301.332,412	7.082	2	437.546,909 301.332,412	3	437.524,063 301.331,219	22.877	3	437.524,063 301.331,219	4	437.472,628 301.330,917	51.436
4	437.472,628 301.330,917	5	437.422,616 301.330,768	50.012	5	437.422,616 301.330,768	6	437.375,076 301.331,216	47.542	6	437.375,076 301.331,216	7	437.337,431 301.331,959	37.652
7	437.337,431 301.331,959	8	437.299,995 301.332,003	37.436	8	437.299,995 301.332,003	9	437.247,179 301.331,452	52.819	9	437.247,179 301.331,452	10	437.193,625 301.329,795	53.58
10	437.193,625 301.329,795	11	437.193,402 301.329,796	0.223	11	437.193,402 301.329,796	12	437.189,226 301.329,813	4.176	12	437.189,226 301.329,813	13	437.171,294 301.329,889	17.932
13	437.171,294 301.329,889	14	437.110,252 301.332,376	61.093	14	437.110,252 301.332,376	15	437.057,582 301.336,558	52.836	15	437.057,582 301.336,558	16	437.012,896 301.341,276	44.934
16	437.012,896 301.341,276	17	436.956,649 301.347,938	56.64	17	436.956,649 301.347,938	18	436.928,485 301.351,623	28.404	18	436.928,485 301.351,623	19	436.917,72 301.351,476	10.766

Punct început	X / Y	Punct sfârșit	X / Y	Lungime segment	Punct început	X / Y	Punct sfârșit	X / Y	Lungime segment	Punct început	X / Y	Punct sfârșit	X / Y	Lungime segment
19	436.917,72 301.351,476	20	436.907,054 301.347,345	11.438	20	436.907,054 301.347,345	21	436.894,668 301.339,238	14.803	21	436.894,668 301.339,238	22	436.885,366 301.331,422	12.15
22	436.885,366 301.331,422	23	436.871,762 301.323,439	15.773	23	436.871,762 301.323,439	24	436.853,477 301.314,89	20.185	24	436.853,477 301.314,89	25	436.843,893 301.311,795	10.071
25	436.843,893 301.311,795	26	436.830,753 301.310,317	13.223	26	436.830,753 301.310,317	27	436.802,971 301.311,946	27.83	27	436.802,971 301.311,946	28	436.778,855 301.314,288	24.229
28	436.778,855 301.314,288	29	436.778,274 301.310,325	4.005	29	436.778,274 301.310,325	30	436.782,281 301.309,936	4.026	30	436.782,281 301.309,936	31	436.798,916 301.308,321	16.713
31	436.798,916 301.308,321	32	436.800,795 301.308,138	1.888	32	436.800,795 301.308,138	33	436.802,661 301.307,957	1.875	33	436.802,661 301.307,957	34	436.824,45 301.306,68	21.826
34	436.824,45 301.306,68	35	436.829,64 301.306,375	5.199	35	436.829,64 301.306,375	36	436.830,86 301.306,304	1.222	36	436.830,86 301.306,304	37	436.834,524 301.306,716	3.687
37	436.834,524 301.306,716	38	436.844,74 301.307,865	10.28	38	436.844,74 301.307,865	39	436.853,154 301.310,582	8.842	39	436.853,154 301.310,582	40	436.854,944 301.311,16	1.881
40	436.854,944 301.311,16	41	436.866,267 301.316,454	12.499	41	436.866,267 301.316,454	42	436.873,625 301.319,895	8.123	42	436.873,625 301.319,895	43	436.887,681 301.328,143	16.297
43	436.887,681 301.328,143	44	436.897,058 301.336,022	12.248	44	436.897,058 301.336,022	45	436.908,892 301.343,767	14.143	45	436.908,892 301.343,767	46	436.910,033 301.344,209	1.224
46	436.910,033 301.344,209	47	436.918,494 301.347,486	9.073	47	436.918,494 301.347,486	48	436.925,578 301.347,583	7.085	48	436.925,578 301.347,583	49	436.928,252 301.347,619	2.674
49	436.928,252 301.347,619	50	436.942,352 301.345,775	14.22	50	436.942,352 301.345,775	51	436.956,154 301.343,969	13.92	51	436.956,154 301.343,969	52	436.959,047 301.343,626	2.913
52	436.959,047 301.343,626	53	436.973,445 301.341,921	14.499	53	436.973,445 301.341,921	54	436.983,272 301.340,757	9.896	54	436.983,272 301.340,757	55	436.985,251 301.340,522	1.993
55	436.985,251 301.340,522	56	436.995,542 301.339,304	10.363	56	436.995,542 301.339,304	57	437.012,451 301.337,301	17.027	57	437.012,451 301.337,301	58	437.015,175 301.337,013	2.739
58	437.015,175 301.337,013	59	437.057,214 301.332,575	42.273	59	437.057,214 301.332,575	60	437.065,2 301.331,941	8.011	60	437.065,2 301.331,941	61	437.077,306 301.330,979	12.144
61	437.077,306 301.330,979	62	437.089,451 301.330,015	12.183	62	437.089,451 301.330,015	63	437.110,012 301.328,382	20.626	63	437.110,012 301.328,382	64	437.112,664 301.328,274	2.654
64	437.112,664 301.328,274	65	437.136,199 301.327,316	23.554	65	437.136,199 301.327,316	66	437.160,05 301.326,344	23.871	66	437.160,05 301.326,344	67	437.171,204 301.325,889	11.163
67	437.171,204 301.325,889	68	437.175,409 301.325,872	4.205	68	437.175,409 301.325,872	69	437.189,21 301.325,813	13.801	69	437.189,21 301.325,813	70	437.193,385 301.325,796	4.175
70	437.193,385 301.325,796	71	437.193,678 301.325,795	0.293	71	437.193,678 301.325,795	72	437.194,115 301.325,808	0.437	72	437.194,115 301.325,808	73	437.201,883 301.326,049	7.772
73	437.201,883 301.326,049	74	437.214,41 301.326,436	12.533	74	437.214,41 301.326,436	75	437.226,864 301.326,822	12.46	75	437.226,864 301.326,822	76	437.246,64 301.327,433	19.785
76	437.246,64 301.327,433	77	437.247,262 301.327,453	0.622	77	437.247,262 301.327,453	78	437.266,139 301.327,65	18.878	78	437.266,139 301.327,65	79	437.286,647 301.327,864	20.509
79	437.286,647 301.327,864	80	437.300,014 301.328,003	13.368	80	437.300,014 301.328,003	81	437.328,633 301.327,969	28.619	81	437.328,633 301.327,969	82	437.335,723 301.327,961	7.09
82	437.335,723 301.327,961	83	437.337,389 301.327,959	1.666	83	437.337,389 301.327,959	84	437.342,769 301.327,853	5.381	84	437.342,769 301.327,853	85	437.349,794 301.327,714	7.026
85	437.349,794 301.327,714	86	437.356,806 301.327,576	7.013	86	437.356,806 301.327,576	87	437.363,805 301.327,438	7.0	87	437.363,805 301.327,438	88	437.373,132 301.327,254	9.329
88	437.373,132 301.327,254	89	437.375,018 301.327,216	1.886	89	437.375,018 301.327,216	90	437.382,588 301.327,145	7.57	90	437.382,588 301.327,145	91	437.392,106 301.327,055	9.518
91	437.392,106 301.327,055	92	437.401,652 301.326,965	9.546	92	437.401,652 301.326,965	93	437.411,228 301.326,875	9.576	93	437.411,228 301.326,875	94	437.420,834 301.326,785	9.606
94	437.420,834 301.326,785	95	437.422,603 301.326,768	1.769	95	437.422,603 301.326,768	96	437.440,191 301.326,82	17.588	96	437.440,191 301.326,82	97	437.459,658 301.326,878	19.467
97	437.459,658 301.326,878	98	437.464,541 301.326,893	4.883	98	437.464,541 301.326,893	99	437.468,942 301.326,906	4.401	99	437.468,942 301.326,906	100	437.472,646 301.326,917	3.704
100	437.472,646 301.326,917	101	437.488,578 301.327,011	15.932	101	437.488,578 301.327,011	102	437.508,321 301.327,127	19.743	102	437.508,321 301.327,127	103	437.524,179 301.327,22	15.858
103	437.524,179 301.327,22	104	437.528,194 301.327,429	4.02	104	437.528,194 301.327,429	105	437.547,847 301.328,456	19.68	105	437.547,847 301.328,456	106	437.550,655 301.329,687	3.066
106	437.550,655 301.329,687	1	437.553,395 301.335,256	6.207										

\*\* Lungimile segmentelor sunt determinate în planul de proiecție Stereo 70 și sunt rotunjite la 1 milimetru.

\*\*\* Distanța dintre puncte este formată din segmente cumulate ce sunt mai mici decât valoarea 1 milimetru.



**DATE DESPRE IMOBILUL NR. 8714**

Oficiul de Cadastru și Publicitate Imobiliară DOLJ  
Biroul de Cadastru și Publicitate Imobiliară Craiova

**A. Partea I. Descrierea imobilului**

TEREN Intravilan

Adresa: Loc. Preajba De Jos, Jud. Dolj, De 458

Nr. Crt	Nr cadastral Nr. topografic	Suprafața* (mp)	Observații / Referințe
A1		3.143	Sector cadastral:15 Teren neimprejmuit;

**B. Partea II. Proprietari și acte**

Inscrieri privitoare la dreptul de proprietate și alte drepturi reale	Referințe
/	
Act Normativ nr. Legea 7, din 13/03/1996 emis de PARLAMENTUL ROMÂNIEI (ART. 13 ALIN. 15);	
B1	Inscrierea provizorie, drept de PROPRIETATE, dobandit prin Lege, cota actuala 1/1, cota initiala 1/1
	1) NEIDENTIFICAT NEIDENTIFICAT, CIF:0000000000000

**C. Partea III. SARCINI .**

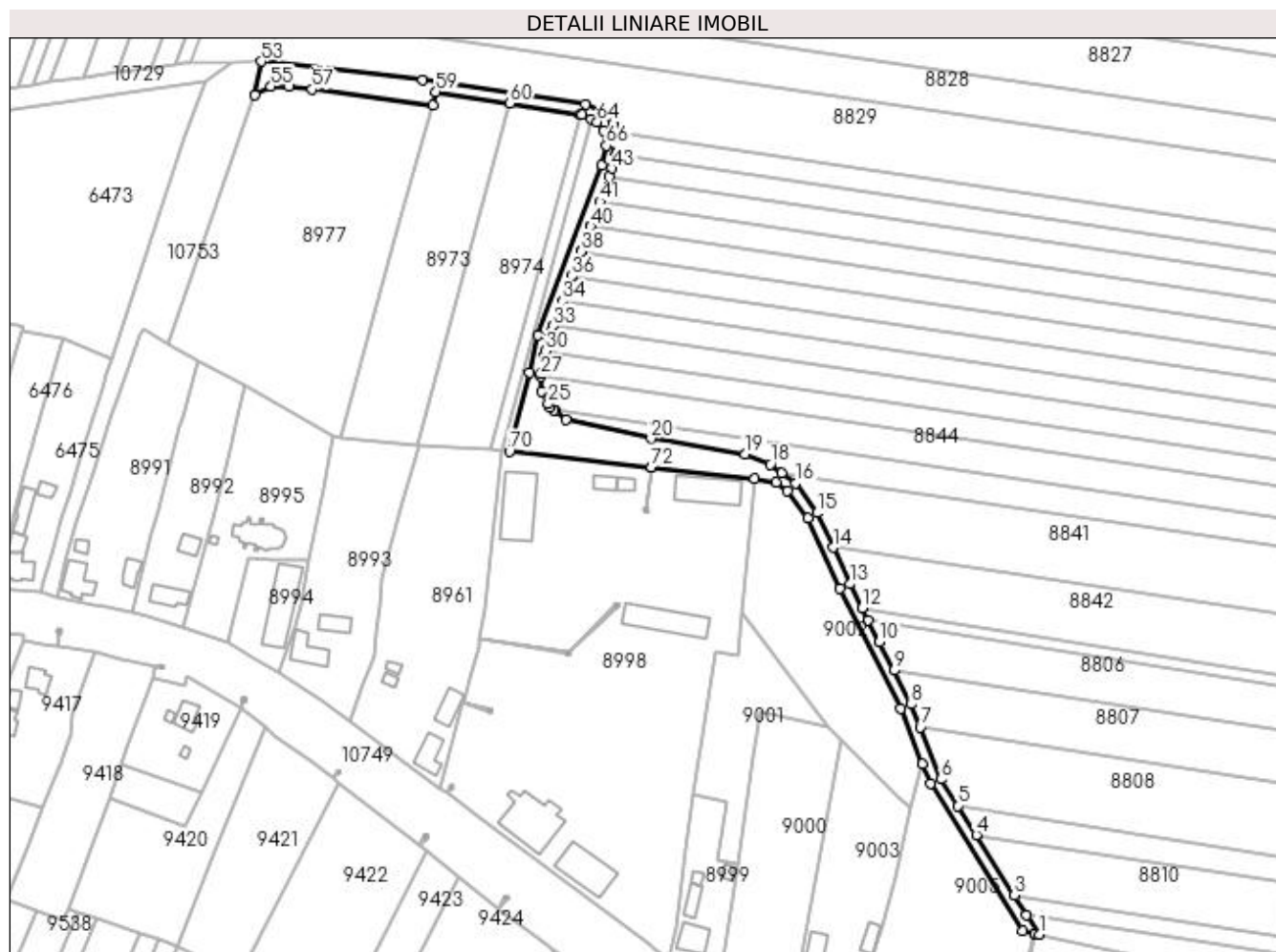
Inscrieri privind dezmembramintele dreptului de proprietate, drepturi reale de garanție și sarcini	Referințe
NU SUNT	

## Anexa Nr. 1 La Partea I

## Teren

Nr cadastral	Suprafața (mp)*	Observații / Referințe
	3.143	

\* Suprafața este determinată în planul de proiecție Stereo 70.



## Date referitoare la teren

Crt	Categorie folosință	Intra vilan	Suprafața (mp)	Tarla	Parcelă	Nr. topo	Observații / Referințe
1	drum	DA	3.143	De 458	-	-	

## Lungime Segmente

1) Valorile lungimilor segmentelor sunt obținute din proiecție în plan.

Punct început	X / Y	Punct sfârșit	X / Y	Lungime segment	Punct început	X / Y	Punct sfârșit	X / Y	Lungime segment	Punct început	X / Y	Punct sfârșit	X / Y	Lungime segment
1	436.321,81 300.654,067	2	436.317,251 300.661,265	8.52	2	436.317,251 300.661,265	3	436.312,767 300.668,346	8.381	3	436.312,767 300.668,346	4	436.298,782 300.690,428	26.138
4	436.298,782 300.690,428	5	436.292,038 300.701,077	12.605	5	436.292,038 300.701,077	6	436.285,884 300.710,794	11.502	6	436.285,884 300.710,794	7	436.278,369 300.729,734	20.376
7	436.278,369 300.729,734	8	436.275,03 300.738,15	9.054	8	436.275,03 300.738,15	9	436.268,688 300.750,521	13.902	9	436.268,688 300.750,521	10	436.263,374 300.760,888	11.65
10	436.263,374 300.760,888	11	436.259,286 300.768,864	8.963	11	436.259,286 300.768,864	12	436.257,021 300.773,283	4.966	12	436.257,021 300.773,283	13	436.252,515 300.782,073	9.878
13	436.252,515 300.782,073	14	436.246,373 300.795,424	14.696	14	436.246,373 300.795,424	15	436.240,542 300.808,101	13.954	15	436.240,542 300.808,101	16	436.232,734 300.819,033	13.434
16	436.232,734 300.819,033	17	436.227,653 300.822,754	6.298	17	436.227,653 300.822,754	18	436.223,493 300.825,801	5.157	18	436.223,493 300.825,801	19	436.214,253 300.829,51	9.957

Punct început	X / Y	Punct sfârșit	X / Y	Lungime segment	Punct început	X / Y	Punct sfârșit	X / Y	Lungime segment	Punct început	X / Y	Punct sfârșit	X / Y	Lungime segment
19	436.214,253 300.829,51	20	436.179,831 300.835,236	34.895	20	436.179,831 300.835,236	21	436.148,791 300.842,134	31.797	21	436.148,791 300.842,134	22	436.144,865 300.845,232	5.001
22	436.144,865 300.845,232	23	436.144,259 300.845,709	0.771	23	436.144,259 300.845,709	24	436.142,935 300.846,754	1.687	24	436.142,935 300.846,754	25	436.142,268 300.847,938	1.359
25	436.142,268 300.847,938	26	436.139,747 300.852,415	5.138	26	436.139,747 300.852,415	27	436.139,478 300.857,943	5.535	27	436.139,478 300.857,943	28	436.139,421 300.859,117	1.175
28	436.139,421 300.859,117	29	436.140,874 300.865,377	6.426	29	436.140,874 300.865,377	30	436.141,303 300.867,223	1.895	30	436.141,303 300.867,223	31	436.142,382 300.871,871	4.772
31	436.142,382 300.871,871	32	436.143,39 300.874,555	2.867	32	436.143,39 300.874,555	33	436.144,07 300.876,365	1.934	33	436.144,07 300.876,365	34	436.147,475 300.885,43	9.683
34	436.147,475 300.885,43	35	436.150,881 300.894,501	9.689	35	436.150,881 300.894,501	36	436.150,887 300.894,515	0.015	36	436.150,887 300.894,515	37	436.154,301 300.903,605	9.71
37	436.154,301 300.903,605	38	436.154,306 300.903,62	0.016	38	436.154,306 300.903,62	39	436.157,728 300.912,73	9.732	39	436.157,728 300.912,73	40	436.157,734 300.912,745	0.016
40	436.157,734 300.912,745	41	436.161,163 300.921,875	9.753	41	436.161,163 300.921,875	42	436.164,605 300.931,04	9.79	42	436.164,605 300.931,04	43	436.165,71 300.933,982	3.143
43	436.165,71 300.933,982	44	436.166,895 300.939,132	5.285	44	436.166,895 300.939,132	45	436.167,176 300.940,35	1.25	45	436.167,176 300.940,35	46	436.167,597 300.942,181	1.879
46	436.167,597 300.942,181	47	436.166,77 300.947,396	5.28	47	436.166,77 300.947,396	48	436.166,426 300.949,567	2.198	48	436.166,426 300.949,567	49	436.165,901 300.950,205	0.826
49	436.165,901 300.950,205	50	436.162,684 300.954,122	5.069	50	436.162,684 300.954,122	51	436.155,917 300.957,408	7.523	51	436.155,917 300.957,408	52	436.096,473 300.966,347	60.112
52	436.096,473 300.966,347	53	436.037,412 300.973,091	59.445	53	436.037,412 300.973,091	54	436.035,049 300.960,797	12.519	54	436.035,049 300.960,797	55	436.040,845 300.963,943	6.595
55	436.040,845 300.963,943	56	436.047,468 300.964,108	6.625	56	436.047,468 300.964,108	57	436.055,913 300.962,949	8.524	57	436.055,913 300.962,949	58	436.100,072 300.957,064	44.549
58	436.100,072 300.957,064	59	436.101,245 300.962,025	5.098	59	436.101,245 300.962,025	60	436.128,093 300.957,769	27.183	60	436.128,093 300.957,769	61	436.153,809 300.953,692	26.037
61	436.153,809 300.953,692	62	436.154,704 300.953,55	0.906	62	436.154,704 300.953,55	63	436.157,978 300.951,96	3.64	63	436.157,978 300.951,96	64	436.160,149 300.950,906	2.413
64	436.160,149 300.950,906	65	436.162,645 300.947,867	3.933	65	436.162,645 300.947,867	66	436.163,525 300.942,321	5.615	66	436.163,525 300.942,321	67	436.161,872 300.935,139	7.37
67	436.161,872 300.935,139	68	436.138,545 300.873,032	66.343	68	436.138,545 300.873,032	69	436.135,399 300.859,479	13.913	69	436.135,399 300.859,479	70	436.128,089 300.830,517	29.87
70	436.128,089 300.830,517	71	436.179,887 300.824,823	52.11	71	436.179,887 300.824,823	72	436.179,892 300.824,822	0.005	72	436.179,892 300.824,822	73	436.217,752 300.820,66	38.088
73	436.217,752 300.820,66	74	436.225,728 300.819,206	8.107	74	436.225,728 300.819,206	75	436.229,852 300.816,186	5.112	75	436.229,852 300.816,186	76	436.237,067 300.806,085	12.413
76	436.237,067 300.806,085	77	436.248,917 300.780,324	28.356	77	436.248,917 300.780,324	78	436.271,294 300.736,669	49.056	78	436.271,294 300.736,669	79	436.279,184 300.716,487	21.669
79	436.279,184 300.716,487	80	436.282,061 300.709,127	7.902	80	436.282,061 300.709,127	81	436.315,909 300.655,363	63.532	81	436.315,909 300.655,363	82	436.320,328 300.654,392	4.524
82	436.320,328 300.654,392	83	436.320,333 300.654,391	0.005	83	436.320,333 300.654,391	1	436.321,81 300.654,067	1.512					

\*\* Lungimile segmentelor sunt determinate în planul de proiecție Stereo 70 și sunt rotunjite la 1 milimetru.

\*\*\* Distanța dintre puncte este formată din segmente cumulate ce sunt mai mici decât valoarea 1 milimetru.





**DATE DESPRE IMOBILUL NR. 8715**

Oficiul de Cadastru și Publicitate Imobiliară DOLJ  
Biroul de Cadastru și Publicitate Imobiliară Craiova

**A. Partea I. Descrierea imobilului**

TEREN Extravilan

Adresa: Jud. Dolj, De 456

Nr. Crt	Nr cadastral Nr. topografic	Suprafața* (mp)	Observații / Referințe
A1		4.043	Sector cadastral:15 Teren neimprejmuit;

**B. Partea II. Proprietari și acte**

Inscrieri privitoare la dreptul de proprietate și alte drepturi reale	Referințe
/	
Act Normativ nr. Legea 7, din 13/03/1996 emis de PARLAMENTUL ROMÂNIEI (ART. 13 ALIN. 15);	
B1	Inscrierea provizorie, drept de PROPRIETATE, dobandit prin Lege, cota actuala 1/1, cota initiala 1/1
	1) NEIDENTIFICAT NEIDENTIFICAT, CIF:0000000000000

**C. Partea III. SARCINI .**

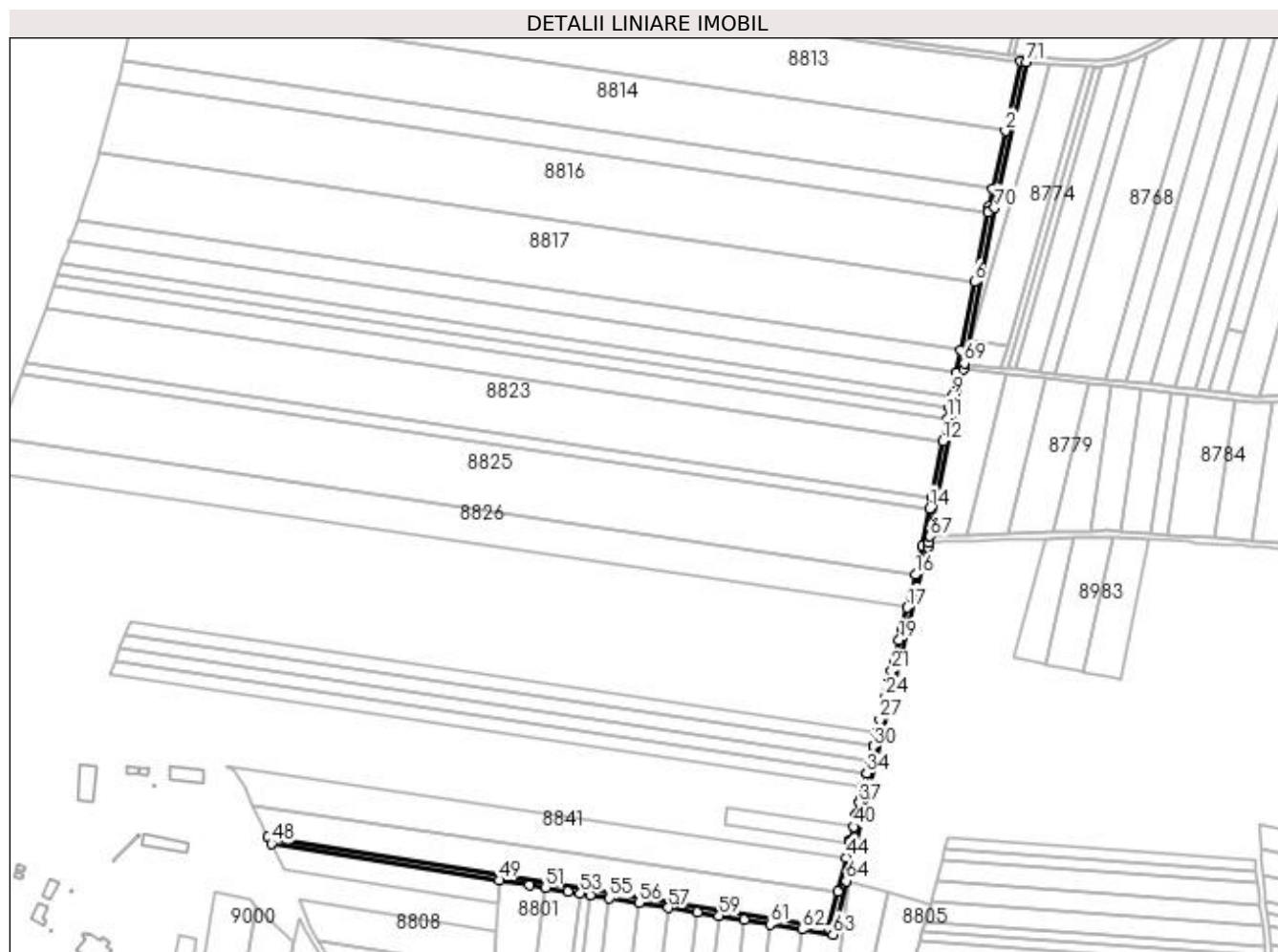
Inscrieri privind dezmembramintele dreptului de proprietate, drepturi reale de garanție și sarcini	Referințe
NU SUNT	

## Anexa Nr. 1 La Partea I

## Teren

Nr cadastral	Suprafața (mp)*	Observații / Referințe
	4.043	

\* Suprafața este determinată în planul de proiecție Stereo 70.



## Date referitoare la teren

Crt	Categorie folosință	Intra vilan	Suprafața (mp)	Tarla	Parcelă	Nr. topo	Observații / Referințe
1	drum	NU	4.043	De 456	-	-	

## Lungime Segmente

1) Valorile lungimilor segmentelor sunt obținute din proiecție în plan.

Punct început	X / Y	Punct sfârșit	X / Y	Lungime segment	Punct început	X / Y	Punct sfârșit	X / Y	Lungime segment	Punct început	X / Y	Punct sfârșit	X / Y	Lungime segment
1	436.778,274 301.310,325	2	436.767,929 301.262,215	49.21	2	436.767,929 301.262,215	3	436.759,285 301.222,013	41.12	3	436.759,285 301.222,013	4	436.756,659 301.209,797	12.49
4	436.756,659 301.209,797	5	436.755,898 301.205,932	3.939	5	436.755,898 301.205,932	6	436.746,406 301.157,727	49.13	6	436.746,406 301.157,727	7	436.737,094 301.110,432	48.20
7	436.737,094 301.110,432	8	436.733,975 301.094,59	16.14	8	436.733,975 301.094,59	9	436.730,867 301.078,809	16.08	9	436.730,867 301.078,809	10	436.729,318 301.070,943	8.017
10	436.729,318 301.070,943	11	436.727,773 301.063,092	8.002	11	436.727,773 301.063,092	12	436.724,691 301.047,439	15.95	12	436.724,691 301.047,439	13	436.717,038 301.008,575	39.61
13	436.717,038 301.008,575	14	436.715,517 301.000,849	7.874	14	436.715,517 301.000,849	15	436.710,404 300.974,881	26.46	15	436.710,404 300.974,881	16	436.705,503 300.954,944	20.53
16	436.705,503 300.954,944	17	436.699,923 300.932,242	23.37	17	436.699,923 300.932,242	18	436.696,216 300.917,161	15.53	18	436.696,216 300.917,161	19	436.694,366 300.909,636	7.749

Punct început	X / Y	Punct sfârșit	X / Y	Lungime segment	Punct început	X / Y	Punct sfârșit	X / Y	Lungime segment	Punct început	X / Y	Punct sfârșit	X / Y	Lungime segment
19	436.694,366 300.909,636	20	436.690,674 300.894,619	15.464	20	436.690,674 300.894,619	21	436.689,108 300.888,246	6.563	21	436.689,108 300.888,246	22	436.687,517 300.881,773	6.666
22	436.687,517 300.881,773	23	436.685,436 300.873,31	8.715	23	436.685,436 300.873,31	24	436.684,801 300.870,724	2.663	24	436.684,801 300.870,724	25	436.683,144 300.863,983	6.942
25	436.683,144 300.863,983	26	436.682,845 300.862,767	1.252	26	436.682,845 300.862,767	27	436.680,845 300.854,632	8.377	27	436.680,845 300.854,632	28	436.678,55 300.845,297	9.613
28	436.678,55 300.845,297	29	436.676,265 300.835,998	9.576	29	436.676,265 300.835,998	30	436.676,261 300.835,983	0.016	30	436.676,261 300.835,983	31	436.673,98 300.826,704	9.555
31	436.673,98 300.826,704	32	436.673,976 300.826,689	0.016	32	436.673,976 300.826,689	33	436.671,7 300.817,43	9.535	33	436.671,7 300.817,43	34	436.671,697 300.817,416	0.014
34	436.671,697 300.817,416	35	436.669,426 300.808,177	9.514	35	436.669,426 300.808,177	36	436.667,156 300.798,944	9.508	36	436.667,156 300.798,944	37	436.666,703 300.797,1	1.899
37	436.666,703 300.797,1	38	436.664,891 300.789,728	7.591	38	436.664,891 300.789,728	39	436.664,438 300.787,885	1.898	39	436.664,438 300.787,885	40	436.662,625 300.780,512	7.593
40	436.662,625 300.780,512	41	436.660,35 300.771,257	9.531	41	436.660,35 300.771,257	42	436.659,892 300.769,391	1.921	42	436.659,892 300.769,391	43	436.659,8 300.769,017	0.385
43	436.659,8 300.769,017	44	436.657,375 300.759,152	10.159	44	436.657,375 300.759,152	45	436.651,55 300.735,455	24.402	45	436.651,55 300.735,455	46	436.645,391 300.710,402	25.799
46	436.645,391 300.710,402	47	436.257,021 300.773,283	393.428	47	436.257,021 300.773,283	48	436.259,286 300.768,864	4.966	48	436.259,286 300.768,864	49	436.417,077 300.743,314	159.846
49	436.417,077 300.743,314	50	436.437,891 300.739,944	21.085	50	436.437,891 300.739,944	51	436.449,263 300.738,102	11.52	51	436.449,263 300.738,102	52	436.464,994 300.735,555	15.936
52	436.464,994 300.735,555	53	436.473,38 300.734,197	8.495	53	436.473,38 300.734,197	54	436.480,097 300.733,109	6.805	54	436.480,097 300.733,109	55	436.493,459 300.730,946	13.536
55	436.493,459 300.730,946	56	436.513,982 300.727,623	20.79	56	436.513,982 300.727,623	57	436.534,281 300.724,335	20.564	57	436.534,281 300.724,335	58	436.554,366 300.721,083	20.347
58	436.554,366 300.721,083	59	436.569,504 300.718,632	15.335	59	436.569,504 300.718,632	60	436.587,005 300.715,798	17.729	60	436.587,005 300.715,798	61	436.604,956 300.712,891	18.185
61	436.604,956 300.712,891	62	436.626,868 300.709,343	22.197	62	436.626,868 300.709,343	63	436.648,393 300.705,858	21.805	63	436.648,393 300.705,858	64	436.657,491 300.742,867	38.111
64	436.657,491 300.742,867	65	436.714,311 300.974,017	238.031	65	436.714,311 300.974,017	66	436.714,988 300.977,456	3.505	66	436.714,988 300.977,456	67	436.715,778 300.981,47	4.091
67	436.715,778 300.981,47	68	436.738,581 301.097,282	118.036	68	436.738,581 301.097,282	69	436.739,357 301.101,22	4.014	69	436.739,357 301.101,22	70	436.760,577 301.208,99	109.839
70	436.760,577 301.208,99	71	436.782,281 301.309,936	103.253	71	436.782,281 301.309,936	1	436.778,274 301.310,325	4.026					

\*\* Lungimile segmentelor sunt determinate în planul de proiecție Stereo 70 și sunt rotunjite la 1 milimetru.

\*\*\* Distanța dintre puncte este formată din segmente cumulate ce sunt mai mici decât valoarea 1 milimetru.



**DATE DESPRE IMOBILUL NR. 8716**

Oficiul de Cadastru și Publicitate Imobiliară DOLJ  
Biroul de Cadastru și Publicitate Imobiliară Craiova

**A. Partea I. Descrierea imobilului**

TEREN Extravilan

Adresa: Jud. Dolj, De 456/1

Nr. Crt	Nr cadastral Nr. topografic	Suprafața* (mp)	Observații / Referințe
A1		1.436	Sector cadastral:15 Teren neimprejmuit;

**B. Partea II. Proprietari și acte**

Inscrieri privitoare la dreptul de proprietate și alte drepturi reale		Referințe
/		
Act Normativ nr. Legea 7, din 13/03/1996 emis de PARLAMENTUL ROMÂNIEI (ART. 13 ALIN. 15);		
B1	Inscrierea provizorie, drept de PROPRIETATE, dobandit prin Lege, cota actuala 1/1, cota initiala 1/1 1) NEIDENTIFICAT NEIDENTIFICAT, CIF:0000000000000	A1

**C. Partea III. SARCINI .**

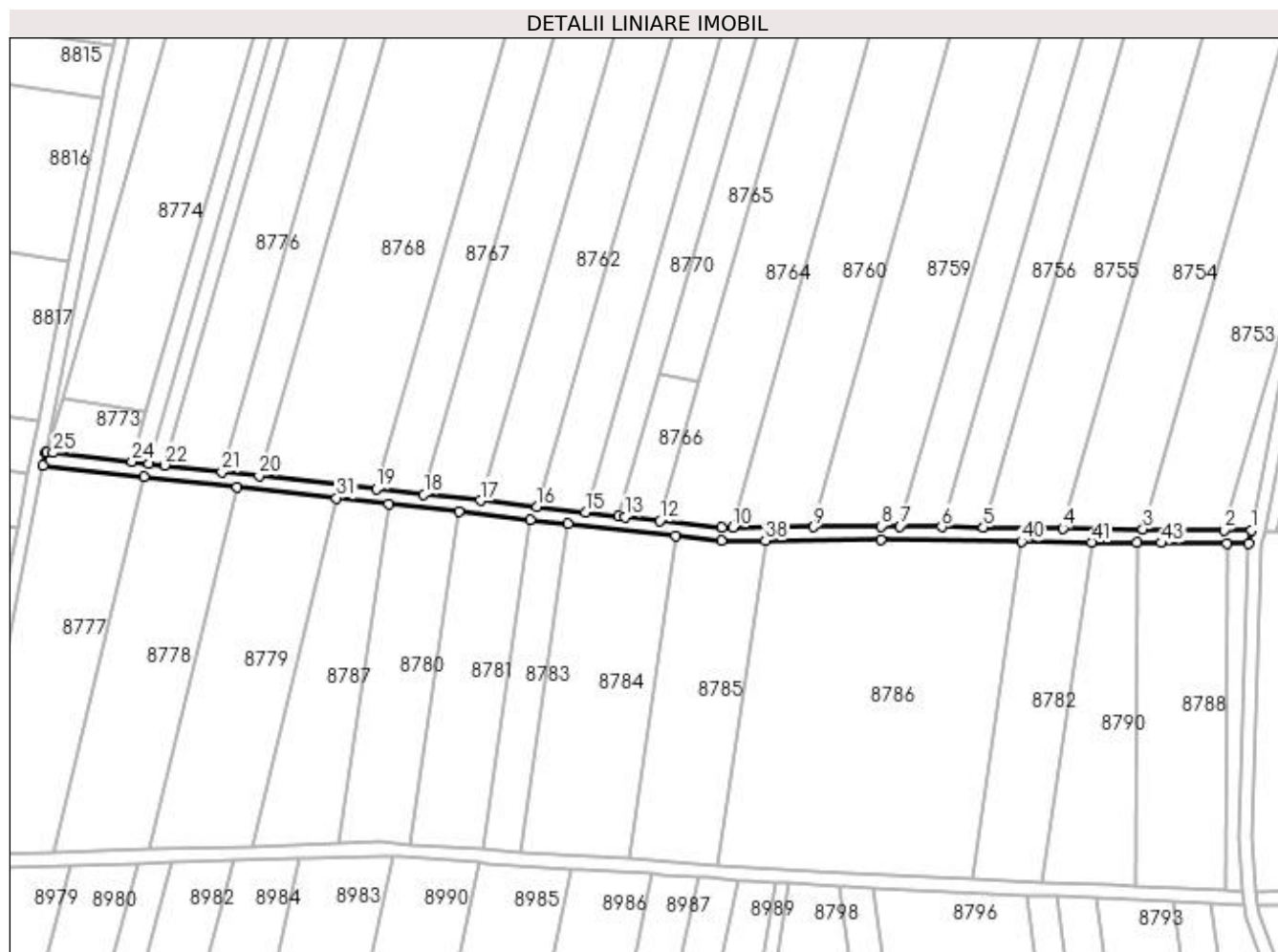
Inscrieri privind dezmembramintele dreptului de proprietate, drepturi reale de garanție și sarcini	Referințe
NU SUNT	

## Anexa Nr. 1 La Partea I

## Teren

Nr cadastral	Suprafața (mp)*	Observații / Referințe
	1.436	

\* Suprafața este determinată în planul de proiecție Stereo 70.



## Date referitoare la teren

Crt	Categorie folosință	Intra vilan	Suprafața (mp)	Tarla	Parcelă	Nr. topo	Observații / Referințe
1	drum	NU	1.436	De 456/1	-	-	

## Lungime Segmente

1) Valorile lungimilor segmentelor sunt obținute din proiecție în plan.

Punct început	X / Y	Punct sfârșit	X / Y	Lungime segment	Punct început	X / Y	Punct sfârșit	X / Y	Lungime segment	Punct început	X / Y	Punct sfârșit	X / Y	Lungime segment
1	437.097,165 301.077,936	2	437.089,077 301.078,028	8.089	2	437.089,077 301.078,028	3	437.065,026 301.078,3	24.053	3	437.065,026 301.078,3	4	437.041,294 301.078,569	23.734
4	437.041,294 301.078,569	5	437.017,66 301.078,837	23.636	5	437.017,66 301.078,837	6	437.005,279 301.078,977	12.382	6	437.005,279 301.078,977	7	436.992,938 301.079,117	12.342
7	436.992,938 301.079,117	8	436.987,224 301.079,182	5.714	8	436.987,224 301.079,182	9	436.967,335 301.079,016	19.89	9	436.967,335 301.079,016	10	436.943,374 301.078,816	23.962
10	436.943,374 301.078,816	11	436.940,078 301.078,789	3.296	11	436.940,078 301.078,789	12	436.921,67 301.080,846	18.523	12	436.921,67 301.080,846	13	436.911,361 301.081,998	10.373
13	436.911,361 301.081,998	14	436.909,378 301.082,22	1.995	14	436.909,378 301.082,22	15	436.899,532 301.083,32	9.907	15	436.899,532 301.083,32	16	436.885,108 301.084,932	14.514
16	436.885,108 301.084,932	17	436.868,334 301.086,807	16.878	17	436.868,334 301.086,807	18	436.851,578 301.088,679	16.86	18	436.851,578 301.088,679	19	436.837,449 301.090,258	14.217

Punct început	X / Y	Punct sfârșit	X / Y	Lungime segment	Punct început	X / Y	Punct sfârșit	X / Y	Lungime segment	Punct început	X / Y	Punct sfârșit	X / Y	Lungime segment
19	436.837,449 301.090,258	20	436.802,725 301.094,139	34.94	20	436.802,725 301.094,139	21	436.791,645 301.095,377	11.149	21	436.791,645 301.095,377	22	436.774,662 301.097,275	17.089
22	436.774,662 301.097,275	23	436.770,024 301.097,793	4.667	23	436.770,024 301.097,793	24	436.764,91 301.098,365	5.146	24	436.764,91 301.098,365	25	436.741,583 301.100,972	23.472
25	436.741,583 301.100,972	26	436.739,712 301.101,181	1.883	26	436.739,712 301.101,181	27	436.739,357 301.101,22	0.357	27	436.739,357 301.101,22	28	436.738,581 301.097,282	4.014
28	436.738,581 301.097,282	29	436.768,492 301.093,94	30.097	29	436.768,492 301.093,94	30	436.796,169 301.090,847	27.849	30	436.796,169 301.090,847	31	436.825,711 301.087,545	29.726
31	436.825,711 301.087,545	32	436.841,192 301.085,815	15.577	32	436.841,192 301.085,815	33	436.861,965 301.083,494	20.902	33	436.861,965 301.083,494	34	436.883,126 301.081,129	21.293
34	436.883,126 301.081,129	35	436.894,492 301.079,859	11.437	35	436.894,492 301.079,859	36	436.926,336 301.076,3	32.042	36	436.926,336 301.076,3	37	436.939,872 301.074,787	13.622
37	436.939,872 301.074,787	38	436.952,946 301.074,896	13.074	38	436.952,946 301.074,896	39	436.987,218 301.075,181	34.273	39	436.987,218 301.075,181	40	437.028,969 301.074,708	41.754
40	437.028,969 301.074,708	41	437.049,813 301.074,472	20.845	41	437.049,813 301.074,472	42	437.063,26 301.074,32	13.448	42	437.063,26 301.074,32	43	437.070,515 301.074,238	7.255
43	437.070,515 301.074,238	44	437.089,906 301.074,018	19.392	44	437.089,906 301.074,018	45	437.096,387 301.073,945	6.481	45	437.096,387 301.073,945	1	437.097,165 301.077,936	4.066

\*\* Lungimile segmentelor sunt determinate în planul de proiecție Stereo 70 și sunt rotunjite la 1 milimetru.

\*\*\* Distanța dintre puncte este formată din segmente cumulate ce sunt mai mici decât valoarea 1 milimetru.





**DATE DESPRE IMOBILUL NR. 8717**

Oficiul de Cadastru și Publicitate Imobiliară DOLJ  
Biroul de Cadastru și Publicitate Imobiliară Craiova

**A. Partea I. Descrierea imobilului**

TEREN Extravilan

Adresa: Jud. Dolj, De 365

Nr. Crt	Nr cadastral Nr. topografic	Suprafața* (mp)	Observații / Referințe
A1		11.306	Sector cadastral:15 Teren neimprejmuit;

**B. Partea II. Proprietari și acte**

Inscrieri privitoare la dreptul de proprietate și alte drepturi reale	Referințe
/	
Act Administrativ nr. HCL 10, din 17/02/1999 emis de CONSILIUL LOCAL TESLUI (HCL 18/17.05.2002);	
B1	A1
Intabulare, drept de PROPRIETATE, dobandit prin Lege, cota actuala 1/1, cota initiala 1/1	
1) COMUNA TESLUI-DOMENIUL PUBLIC, CIF:4553330	

**C. Partea III. SARCINI .**

Inscrieri privind dezmembramintele dreptului de proprietate, drepturi reale de garanție și sarcini	Referințe
NU SUNT	

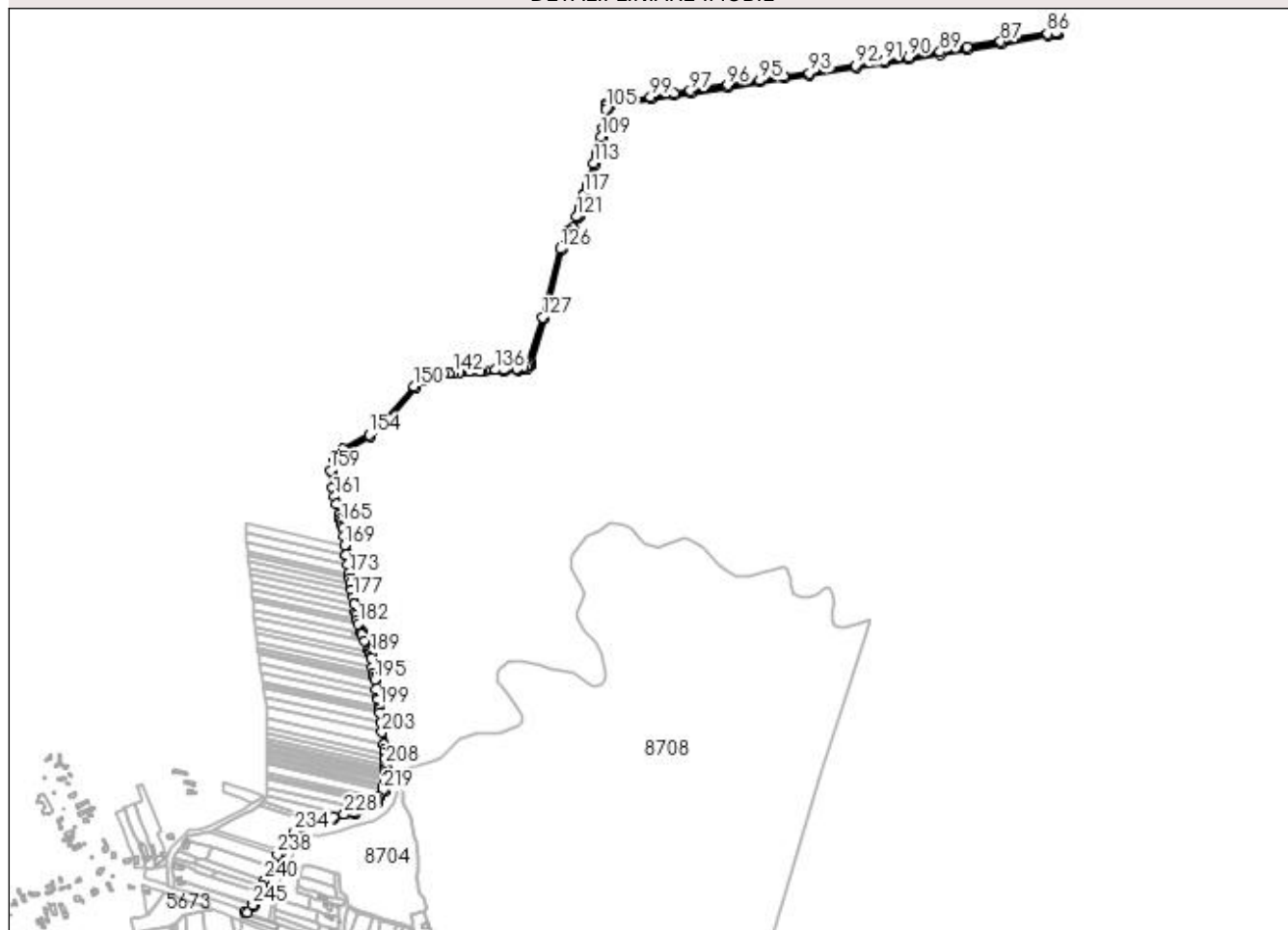
## Anexa Nr. 1 La Partea I

## Teren

Nr cadastral	Suprafața (mp)*	Observații / Referințe
	11.306	

\* Suprafața este determinată în planul de proiecție Stereo 70.

## DETALII LINIARE IMOBIL



## Date referitoare la teren

Crt	Categorie folosință	Intra vilan	Suprafața (mp)	Tarla	Parcelă	Nr. topo	Observații / Referințe
1	drum	NU	11.306	De 365	-	-	

## Lungime Segmente

1) Valorile lungimilor segmentelor sunt obținute din proiecție în plan.

Punct început	X / Y	Punct sfârșit	X / Y	Lungime segment	Punct început	X / Y	Punct sfârșit	X / Y	Lungime segment	Punct început	X / Y	Punct sfârșit	X / Y	Lungime segment
1	436.942,78 300.049,709	2	436.947,108 300.048,085	4.623	2	436.947,108 300.048,085	3	436.960,709 300.059,241	17.59	3	436.960,709 300.059,241	4	436.969,844 300.077,918	20.79
4	436.969,844 300.077,918	5	437.011,26 300.162,567	94.238	5	437.011,26 300.162,567	6	437.022,893 300.180,775	21.607	6	437.022,893 300.180,775	7	437.039,101 300.197,49	23.283
7	437.039,101 300.197,49	8	437.051,316 300.207,361	15.705	8	437.051,316 300.207,361	9	437.076,288 300.217,149	26.822	9	437.076,288 300.217,149	10	437.110,802 300.223,612	35.114
10	437.110,802 300.223,612	11	437.150,569 300.233,98	41.096	11	437.150,569 300.233,98	12	437.182,673 300.245,969	34.276	12	437.182,673 300.245,969	13	437.193,899 300.254,461	14.076
13	437.193,899 300.254,461	14	437.207,124 300.276,227	25.469	14	437.207,124 300.276,227	15	437.213,519 300.303,984	28.484	15	437.213,519 300.303,984	16	437.212,872 300.313,398	9.436
16	437.212,872 300.313,398	17	437.212,395 300.320,318	6.936	17	437.212,395 300.320,318	18	437.209,826 300.357,661	37.431	18	437.209,826 300.357,661	19	437.198,089 300.449,6	92.685





Punct început	X / Y	Punct sfârșit	X / Y	Lungime segment	Punct început	X / Y	Punct sfârșit	X / Y	Lungime segment	Punct început	X / Y	Punct sfârșit	X / Y	Lungime segment
217	437.205,193 300.285,66	218	437.203,944 300.280,241	5.561	218	437.203,944 300.280,241	219	437.203,371 300.277,753	2.553	219	437.203,371 300.277,753	220	437.195,43 300.264,683	15.293
220	437.195,43 300.264,683	221	437.192,228 300.259,414	6.166	221	437.192,228 300.259,414	222	437.190,877 300.257,191	2.601	222	437.190,877 300.257,191	223	437.187,236 300.254,436	4.566
223	437.187,236 300.254,436	224	437.180,726 300.249,512	8.162	224	437.180,726 300.249,512	225	437.165,302 300.243,752	16.464	225	437.165,302 300.243,752	226	437.151,606 300.238,637	14.62
226	437.151,606 300.238,637	227	437.149,362 300.237,799	2.395	227	437.149,362 300.237,799	228	437.129,866 300.232,716	20.148	228	437.129,866 300.232,716	229	437.109,929 300.227,518	20.603
229	437.109,929 300.227,518	230	437.080,922 300.222,086	29.511	230	437.080,922 300.222,086	231	437.075,18 300.221,011	5.842	231	437.075,18 300.221,011	232	437.071,062 300.219,396	4.423
232	437.071,062 300.219,396	233	437.049,282 300.210,86	23.393	233	437.049,282 300.210,86	234	437.036,398 300.200,448	16.565	234	437.036,398 300.200,448	235	437.019,74 300.183,269	23.929
235	437.019,74 300.183,269	236	437.007,767 300.164,529	22.238	236	437.007,767 300.164,529	237	437.007,557 300.164,101	0.477	237	437.007,557 300.164,101	238	437.004,259 300.157,36	7.505
238	437.004,259 300.157,36	239	436.992,188 300.132,688	27.467	239	436.992,188 300.132,688	240	436.979,875 300.107,521	28.018	240	436.979,875 300.107,521	241	436.975,262 300.098,093	10.496
241	436.975,262 300.098,093	242	436.969,3 300.085,909	13.564	242	436.969,3 300.085,909	243	436.966,251 300.079,676	6.939	243	436.966,251 300.079,676	244	436.958,005 300.062,816	18.768
244	436.958,005 300.062,816	245	436.957,499 300.061,781	1.152	245	436.957,499 300.061,781	1	436.942,78 300.049,709	19.036					

\*\* Lungimile segmentelor sunt determinate în planul de proiecție Stereo 70 și sunt rotunjite la 1 milimetru.

\*\*\* Distanța dintre puncte este formată din segmente cumulate ce sunt mai mici decât valoarea 1 milimetru.



**DATE DESPRE IMOBILUL NR. 8718**

Oficiul de Cadastru și Publicitate Imobiliară DOLJ  
Biroul de Cadastru și Publicitate Imobiliară Craiova

**A. Partea I. Descrierea imobilului**

TEREN Extravilan

Adresa: Jud. Dolj, De 360

Nr. Crt	Nr cadastral Nr. topografic	Suprafața* (mp)	Observații / Referințe
A1		2.435	Sector cadastral:15 Teren neimprejmuit;

**B. Partea II. Proprietari și acte**

Inscrieri privitoare la dreptul de proprietate și alte drepturi reale	Referințe
/	
Act Normativ nr. Legea 7, din 13/03/1996 emis de PARLAMENTUL ROMÂNIEI (ART. 13 ALIN. 15);	
B1	Inscrierea provizorie, drept de PROPRIETATE, dobandit prin Lege, cota actuala 1/1, cota initiala 1/1
	1) NEIDENTIFICAT NEIDENTIFICAT, CIF:0000000000000

**C. Partea III. SARCINI .**

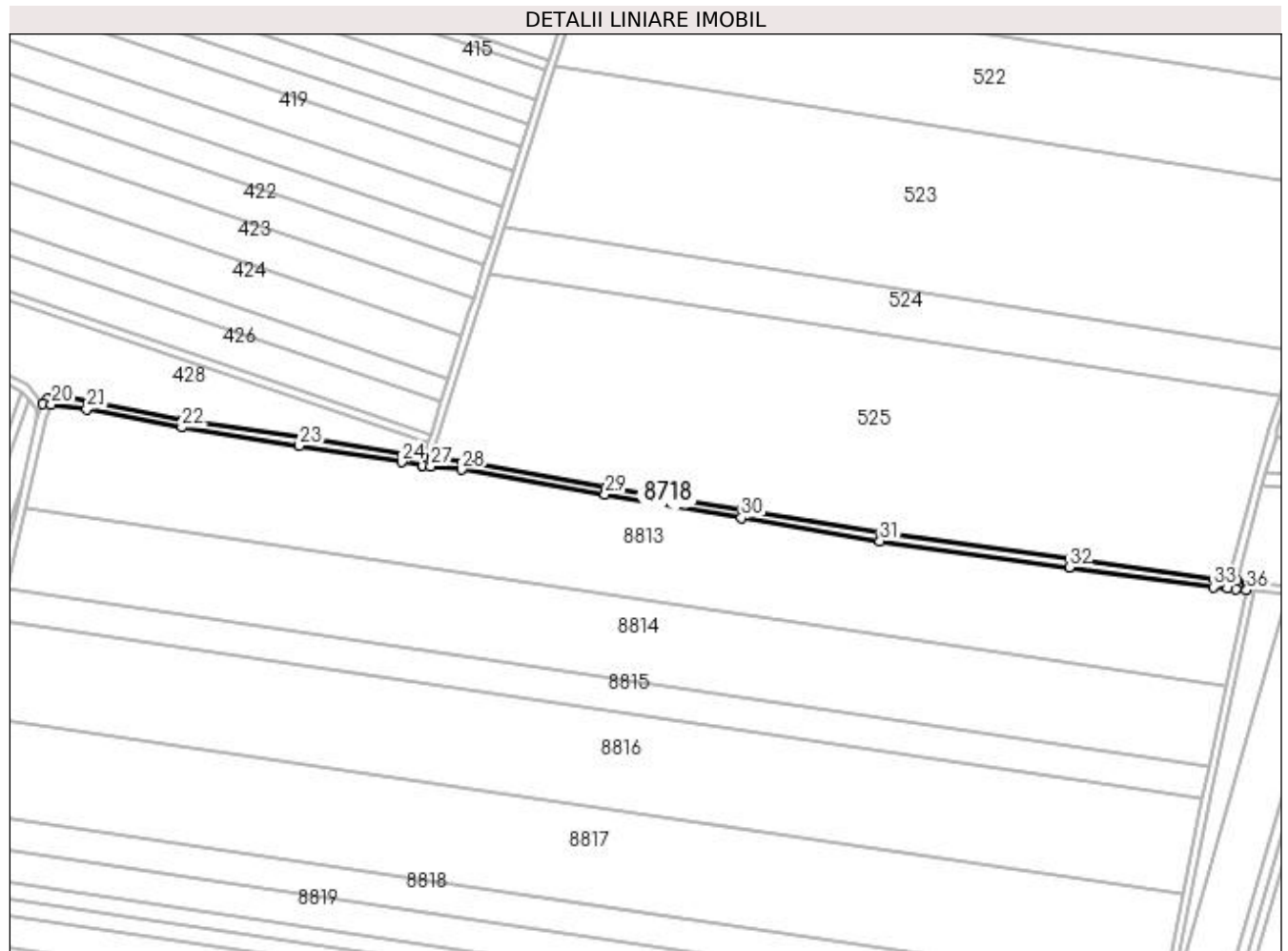
Inscrieri privind dezmembramintele dreptului de proprietate, drepturi reale de garanție și sarcini	Referințe
NU SUNT	

## Anexa Nr. 1 La Partea I

## Teren

Nr cadastral	Suprafața (mp)*	Observații / Referințe
	2.435	

\* Suprafața este determinată în planul de proiecție Stereo 70.



## Date referitoare la teren

Crt	Categorie folosință	Intra vilan	Suprafața (mp)	Tarla	Parcelă	Nr. topo	Observații / Referințe
1	drum	NU	2.435	De 360	-	-	

## Lungime Segmente

1) Valorile lungimilor segmentelor sunt obținute din proiecție în plan.

Punct început	X / Y	Punct sfârșit	X / Y	Lungime segment (** (m)
1	436.778,855 301.314,288	2	436.773,176 301.314,839	5.706
3	436.769,137 301.315,231	4	436.761,978 301.315,926	7.193
5	436.689,746 301.325,618	6	436.594,892 301.338,868	95.775
7	436.525,465 301.350,533	8	436.457,16 301.362,173	69.29
9	436.385,078 301.374,628	10	436.369,501 301.376,294	15.666

Punct început	X / Y	Punct sfârșit	X / Y	Lungime segment (** (m)
2	436.773,176 301.314,839	3	436.769,137 301.315,231	4.058
4	436.761,978 301.315,926	5	436.689,746 301.325,618	72.879
6	436.594,892 301.338,868	7	436.525,465 301.350,533	70.4
8	436.457,16 301.362,173	9	436.385,078 301.374,628	73.15
10	436.369,501 301.376,294	11	436.365,446 301.376,728	4.078



Punct început	X / Y	Punct sfârșit	X / Y	Lungime segment (** (m)
11	436.365,446 301.376,728	12	436.365,189 301.376,756	0.259
13	436.355,015 301.378,393	14	436.303,77 301.386,639	51.904
15	436.244,8 301.395,699	16	436.197,416 301.404,744	48.24
17	436.183,968 301.407,503	18	436.176,804 301.406,001	7.32
19	436.174,557 301.403,7	20	436.178,75 301.403,197	4.223
21	436.196,523 301.400,965	22	436.244,124 301.391,846	48.467
23	436.303,149 301.382,688	24	436.354,38 301.374,444	51.89
25	436.364,654 301.372,791	26	436.365,017 301.372,751	0.365
27	436.369,076 301.372,317	28	436.384,524 301.370,664	15.536
29	436.456,483 301.358,231	30	436.524,798 301.346,589	69.3
31	436.594,284 301.334,914	32	436.689,203 301.321,655	95.841
33	436.761,519 301.311,952	34	436.768,751 301.311,25	7.266
35	436.772,79 301.310,858	36	436.778,274 301.310,325	5.51

Punct început	X / Y	Punct sfârșit	X / Y	Lungime segment (** (m)
12	436.365,189 301.376,756	13	436.355,015 301.378,393	10.305
14	436.303,77 301.386,639	15	436.244,8 301.395,699	59.662
16	436.197,416 301.404,744	17	436.183,968 301.407,503	13.728
18	436.176,804 301.406,001	19	436.174,557 301.403,7	3.216
20	436.178,75 301.403,197	21	436.196,523 301.400,965	17.913
22	436.244,124 301.391,846	23	436.303,149 301.382,688	59.731
24	436.354,38 301.374,444	25	436.364,654 301.372,791	10.406
26	436.365,017 301.372,751	27	436.369,076 301.372,317	4.082
28	436.384,524 301.370,664	29	436.456,483 301.358,231	73.025
30	436.524,798 301.346,589	31	436.594,284 301.334,914	70.46
32	436.689,203 301.321,655	33	436.761,519 301.311,952	72.964
34	436.768,751 301.311,25	35	436.772,79 301.310,858	4.058
36	436.778,274 301.310,325	1	436.778,855 301.314,288	4.005

\*\* Lungimile segmentelor sunt determinate în planul de proiecție Stereo 70 și sunt rotunjite la 1 milimetru.

\*\*\* Distanța dintre puncte este formată din segmente cumulate ce sunt mai mici decât valoarea 1 milimetru.



**DATE DESPRE IMOBILUL NR. 8719**

Oficiul de Cadastru și Publicitate Imobiliară DOLJ  
Biroul de Cadastru și Publicitate Imobiliară Craiova

**A. Partea I. Descrierea imobilului**

TEREN Extravilan

Adresa: Jud. Dolj, De 456/3

Nr. Crt	Nr cadastral Nr. topografic	Suprafața* (mp)	Observații / Referințe
A1		2.855	Sector cadastral:15 Teren neimprejmuit;

**B. Partea II. Proprietari și acte**

Inscrieri privitoare la dreptul de proprietate și alte drepturi reale		Referințe
/		
Act Normativ nr. Legea 7, din 13/03/1996 emis de PARLAMENTUL ROMÂNIEI (ART. 13 ALIN. 15);		
B1	Inscrierea provizorie, drept de PROPRIETATE, dobandit prin Lege, cota actuala 1/1, cota initiala 1/1 1) NEIDENTIFICAT NEIDENTIFICAT, CIF:0000000000000	A1

**C. Partea III. SARCINI .**

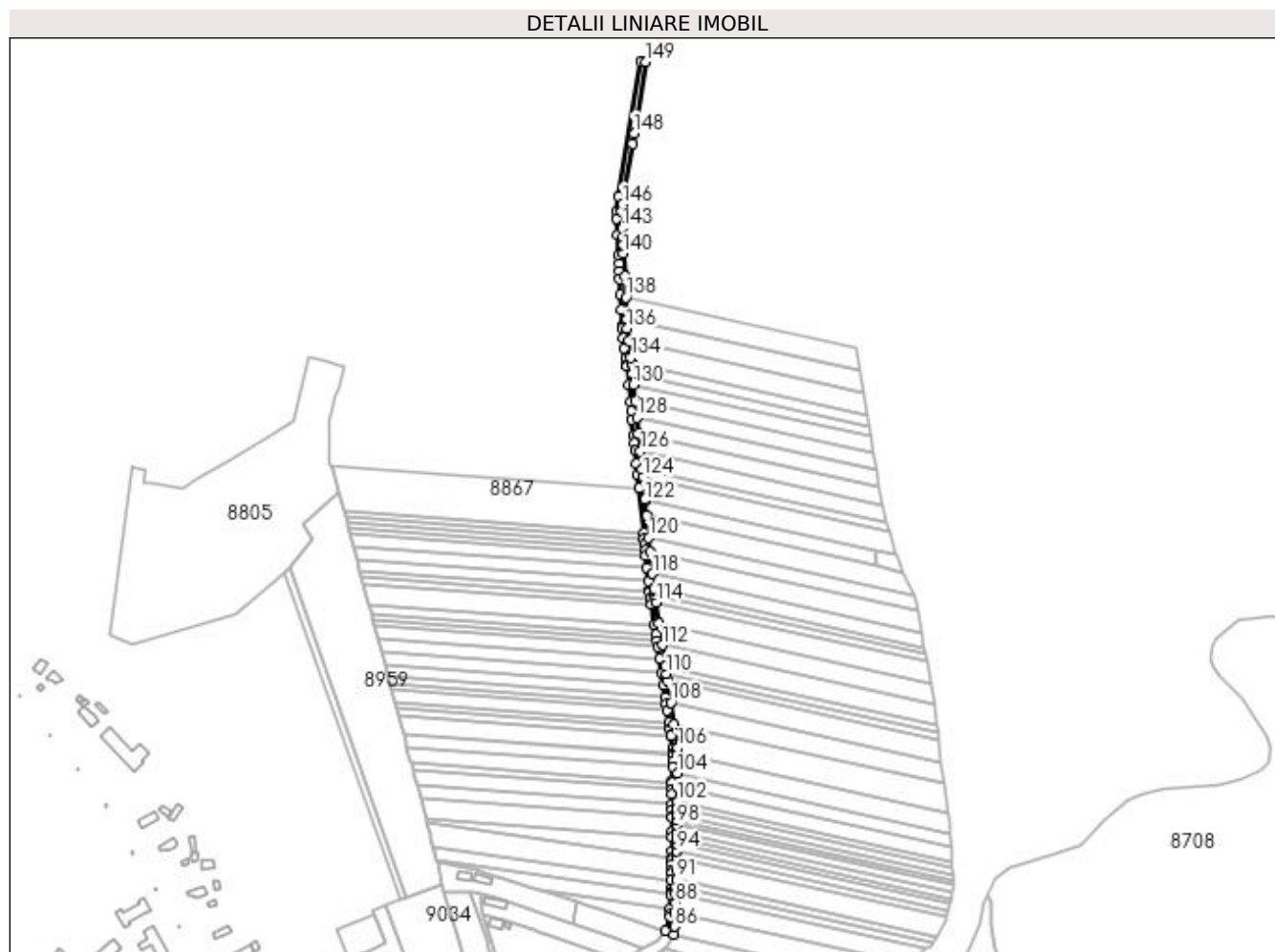
Inscrieri privind dezmembramintele dreptului de proprietate, drepturi reale de garanție și sarcini	Referințe
NU SUNT	

## Anexa Nr. 1 La Partea I

## Teren

Nr cadastral	Suprafața (mp)*	Observații / Referințe
	2.855	

\* Suprafața este determinată în planul de proiecție Stereo 70.



## Date referitoare la teren

Crt	Categorie folosință	Intravilan	Suprafața (mp)	Tarla	Parcelă	Nr. topo	Observații / Referințe
1	drum	NU	2.855	De 456/3	-	-	

## Lungime Segmente

1) Valorile lungimilor segmentelor sunt obținute din proiecție în plan.

Punct început	X / Y	Punct sfârșit	X / Y	Lungime segment	Punct început	X / Y	Punct sfârșit	X / Y	Lungime segment	Punct început	X / Y	Punct sfârșit	X / Y	Lungime segment
1	436.955,999 300.973,54	2	436.938,165 300.864,145	110.839	2	436.938,165 300.864,145	3	436.936,265 300.852,492	11.807	3	436.936,265 300.852,492	4	436.936,548 300.846,447	6.052
4	436.936,548 300.846,447	5	436.937,177 300.833,005	13.457	5	436.937,177 300.833,005	6	436.937,956 300.816,38	16.643	6	436.937,956 300.816,38	7	436.938,258 300.809,926	6.461
7	436.938,258 300.809,926	8	436.938,558 300.803,535	6.398	8	436.938,558 300.803,535	9	436.938,854 300.797,203	6.339	9	436.938,854 300.797,203	10	436.939,433 300.784,849	12.368
10	436.939,433 300.784,849	11	436.940,002 300.772,71	12.152	11	436.940,002 300.772,71	12	436.940,609 300.759,74	12.984	12	436.940,609 300.759,74	13	436.940,931 300.756,986	2.773
13	436.940,931 300.756,986	14	436.941,837 300.749,234	7.805	14	436.941,837 300.749,234	15	436.942,731 300.741,581	7.705	15	436.942,731 300.741,581	16	436.943,784 300.732,571	9.071
16	436.943,784 300.732,571	17	436.944,402 300.727,341	5.266	17	436.944,402 300.727,341	18	436.944,481 300.726,56	0.785	18	436.944,481 300.726,56	19	436.945,964 300.711,905	14.73



Punct început	X / Y	Punct sfârșit	X / Y	Lungime segment	Punct început	X / Y	Punct sfârșit	X / Y	Lungime segment	Punct început	X / Y	Punct sfârșit	X / Y	Lungime segment
118	436.965,421 300.558,526	119	436.963,676 300.575,885	17.446	119	436.963,676 300.575,885	120	436.962,49 300.587,686	11.86	120	436.962,49 300.587,686	121	436.960,696 300.605,535	17.939
121	436.960,696 300.605,535	122	436.959,474 300.617,685	12.211	122	436.959,474 300.617,685	123	436.959,348 300.618,941	1.262	123	436.959,348 300.618,941	124	436.957,548 300.636,848	17.997
124	436.957,548 300.636,848	125	436.956,902 300.643,275	6.459	125	436.956,902 300.643,275	126	436.955,462 300.657,603	14.4	126	436.955,462 300.657,603	127	436.954,012 300.672,028	14.498
127	436.954,012 300.672,028	128	436.952,691 300.685,161	13.199	128	436.952,691 300.685,161	129	436.951,365 300.698,359	13.264	129	436.951,365 300.698,359	130	436.950,031 300.711,622	13.33
130	436.950,031 300.711,622	131	436.949,15 300.720,392	8.814	131	436.949,15 300.720,392	132	436.948,363 300.728,217	7.864	132	436.948,363 300.728,217	133	436.948,246 300.729,215	1.005
133	436.948,246 300.729,215	134	436.947,726 300.733,634	4.449	134	436.947,726 300.733,634	135	436.946,155 300.746,996	13.454	135	436.946,155 300.746,996	136	436.944,943 300.757,297	10.372
136	436.944,943 300.757,297	137	436.944,58 300.764,701	7.413	137	436.944,58 300.764,701	138	436.943,708 300.782,449	17.769	138	436.943,708 300.782,449	139	436.942,848 300.799,963	17.535
139	436.942,848 300.799,963	140	436.941,967 300.817,923	17.982	140	436.941,967 300.817,923	141	436.941,631 300.824,764	6.849	141	436.941,631 300.824,764	142	436.941,304 300.831,419	6.663
142	436.941,304 300.831,419	143	436.940,962 300.838,377	6.966	143	436.940,962 300.838,377	144	436.940,28 300.852,265	13.905	144	436.940,28 300.852,265	145	436.941,054 300.857,013	4.811
145	436.941,054 300.857,013	146	436.941,197 300.857,888	0.887	146	436.941,197 300.857,888	147	436.949,195 300.906,945	49.705	147	436.949,195 300.906,945	148	436.950,597 300.915,545	8.714
148	436.950,597 300.915,545	149	436.960,008 300.973,271	58.488	149	436.960,008 300.973,271	1	436.955,999 300.973,54	4.018					

\*\* Lungimile segmentelor sunt determinate în planul de proiecție Stereo 70 și sunt rotunjite la 1 milimetru.

\*\*\* Distanța dintre puncte este formată din segmente cumulate ce sunt mai mici decât valoarea 1 milimetru.

**DATE DESPRE IMOBILUL NR. 8720**

Oficiul de Cadastru și Publicitate Imobiliară DOLJ  
Biroul de Cadastru și Publicitate Imobiliară Craiova

**A. Partea I. Descrierea imobilului**

TEREN Extravilan

Adresa: Jud. Dolj, De 429

Nr. Crt	Nr cadastral Nr. topografic	Suprafața* (mp)	Observații / Referințe
A1		1.752	Sector cadastral:15 Teren neimprejmuit;

**B. Partea II. Proprietari și acte**

Inscrieri privitoare la dreptul de proprietate și alte drepturi reale	Referințe
/	
Act Normativ nr. Legea 7, din 13/03/1996 emis de PARLAMENTUL ROMÂNIEI (ART. 13 ALIN. 15);	
B1	Inscrierea provizorie, drept de PROPRIETATE, dobandit prin Lege, cota actuala 1/1, cota initiala 1/1
	1) NEIDENTIFICAT NEIDENTIFICAT, CIF:0000000000000

**C. Partea III. SARCINI .**

Inscrieri privind dezmembramintele dreptului de proprietate, drepturi reale de garanție și sarcini	Referințe
NU SUNT	

## Anexa Nr. 1 La Partea I

## Teren

Nr cadastral	Suprafața (mp)*	Observații / Referințe
	1.752	

\* Suprafața este determinată în planul de proiecție Stereo 70.



## Date referitoare la teren

Crt	Categorie folosință	Intra vilan	Suprafața (mp)	Tarla	Parcelă	Nr. topo	Observații / Referințe
1	drum	NU	1.752	De 429	-	-	

## Lungime Segmente

1) Valorile lungimilor segmentelor sunt obținute din proiecție în plan.

Punct început	X / Y	Punct sfârșit	X / Y	Lungime segment (** (m)	Punct început	X / Y	Punct sfârșit	X / Y	Lungime segment (** (m)
1	437.116,047 300.911,322	2	437.115,64 300.922,415	11.1	2	437.115,64 300.922,415	3	437.110,977 300.932,97	11.539
3	437.110,977 300.932,97	4	437.099,655 300.964,034	33.063	4	437.099,655 300.964,034	5	437.099,305 300.966,72	2.709
5	437.099,305 300.966,72	6	437.098,636 300.970,748	4.083	6	437.098,636 300.970,748	7	437.098,551 300.971,263	0.522
7	437.098,551 300.971,263	8	437.097,375 300.986,572	15.354	8	437.097,375 300.986,572	9	437.100,374 301.073,491	86.971
9	437.100,374 301.073,491	10	437.101,2 301.077,734	4.323	10	437.101,2 301.077,734	11	437.110,176 301.123,834	46.966



Punct început	X / Y	Punct sfârșit	X / Y	Lungime segment (** (m))
11	437.110,176 301.123,834	12	437.125,485 301.175,956	54.324
13	437.148,545 301.231,881	14	437.161,38 301.263,007	33.668
15	437.178,704 301.304,137	16	437.194,115 301.325,808	26.592
17	437.193,678 301.325,795	18	437.193,385 301.325,796	0.293
19	437.189,21 301.325,813	20	437.175,188 301.306,096	24.195
21	437.158,29 301.265,978	22	437.157,687 301.264,546	1.554
23	437.121,706 301.177,286	24	437.106,286 301.124,782	54.722
25	437.097,165 301.077,936	26	437.096,387 301.073,945	4.066
27	437.093,374 300.986,61	28	437.094,556 300.970,902	15.752
29	437.095,225 300.966,874	30	437.095,77 300.963,013	3.899
31	437.107,265 300.931,475	32	437.111,671 300.921,501	10.904
33	437.112,186 300.907,462	1	437.116,047 300.911,322	5.46

Punct început	X / Y	Punct sfârșit	X / Y	Lungime segment (** (m))
12	437.125,485 301.175,956	13	437.148,545 301.231,881	60.493
14	437.161,38 301.263,007	15	437.178,704 301.304,137	44.63
16	437.194,115 301.325,808	17	437.193,678 301.325,795	0.437
18	437.193,385 301.325,796	19	437.189,21 301.325,813	4.175
20	437.175,188 301.306,096	21	437.158,29 301.265,978	43.532
22	437.157,687 301.264,546	23	437.121,706 301.177,286	94.387
24	437.106,286 301.124,782	25	437.097,165 301.077,936	47.726
26	437.096,387 301.073,945	27	437.093,374 300.986,61	87.387
28	437.094,556 300.970,902	29	437.095,225 300.966,874	4.083
30	437.095,77 300.963,013	31	437.107,265 300.931,475	33.568
32	437.111,671 300.921,501	33	437.112,186 300.907,462	14.048

\*\* Lungimile segmentelor sunt determinate în planul de proiecție Stereo 70 și sunt rotunjite la 1 milimetru.

\*\*\* Distanța dintre puncte este formată din segmente cumulate ce sunt mai mici decât valoarea 1 milimetru.



**DATE DESPRE IMOBILUL NR. 8721**

Oficiul de Cadastru și Publicitate Imobiliară DOLJ  
Biroul de Cadastru și Publicitate Imobiliară Craiova

**A. Partea I. Descrierea imobilului**

TEREN Extravilan

Adresa: Jud. Dolj, De 456/2

Nr. Crt	Nr cadastral Nr. topografic	Suprafața* (mp)	Observații / Referințe
A1		1.519	Sector cadastral:15 Teren neimprejmuit;

**B. Partea II. Proprietari și acte**

Inscrieri privitoare la dreptul de proprietate și alte drepturi reale		Referințe
/		
Act Normativ nr. Legea 7, din 13/03/1996 emis de PARLAMENTUL ROMÂNIEI (ART. 13 ALIN. 15);		
B1	Inscrierea provizorie, drept de PROPRIETATE, dobandit prin Lege, cota actuala 1/1, cota initiala 1/1 1) NEIDENTIFICAT NEIDENTIFICAT, CIF:0000000000000	A1

**C. Partea III. SARCINI .**

Inscrieri privind dezmembramintele dreptului de proprietate, drepturi reale de garanție și sarcini	Referințe
NU SUNT	

## Anexa Nr. 1 La Partea I

## Teren

Nr cadastral	Suprafața (mp)*	Observații / Referințe
	1.519	

\* Suprafața este determinată în planul de proiecție Stereo 70.



## Date referitoare la teren

Crt	Categorie folosință	Intra vilan	Suprafața (mp)	Tarla	Parcelă	Nr. topo	Observații / Referințe
1	drum	NU	1.519	De 456/2	-	-	

## Lungime Segmente

1) Valorile lungimilor segmentelor sunt obținute din proiecție în plan.

Punct început	X / Y	Punct sfârșit	X / Y	Lungime segment	Punct început	X / Y	Punct sfârșit	X / Y	Lungime segment	Punct început	X / Y	Punct sfârșit	X / Y	Lungime segment
1	437.094,556 300.970,902	2	437.089,629 300.971,121	4.932	2	437.089,629 300.971,121	3	437.062,985 300.972,306	26.67	3	437.062,985 300.972,306	4	437.055,746 300.972,628	7.246
4	437.055,746 300.972,628	5	437.035,143 300.973,544	20.623	5	437.035,143 300.973,544	6	437.014,399 300.974,467	20.765	6	437.014,399 300.974,467	7	436.977,498 300.976,107	36.937
7	436.977,498 300.976,107	8	436.938,963 300.978,691	38.622	8	436.938,963 300.978,691	9	436.912,408 300.980,471	26.615	9	436.912,408 300.980,471	10	436.880,358 300.982,62	32.122
10	436.880,358 300.982,62	11	436.868,92 300.983,387	11.464	11	436.868,92 300.983,387	12	436.847,622 300.984,815	21.346	12	436.847,622 300.984,815	13	436.838,599 300.985,42	9.043
13	436.838,599 300.985,42	14	436.826,543 300.985,032	12.062	14	436.826,543 300.985,032	15	436.800,812 300.984,205	25.744	15	436.800,812 300.984,205	16	436.770,238 300.983,222	30.59
16	436.770,238 300.983,222	17	436.741,594 300.982,3	28.659	17	436.741,594 300.982,3	18	436.715,778 300.981,47	25.829	18	436.715,778 300.981,47	19	436.714,988 300.977,456	4.091

Punct început	X / Y	Punct sfârșit	X / Y	Lungime segment	Punct început	X / Y	Punct sfârșit	X / Y	Lungime segment	Punct început	X / Y	Punct sfârșit	X / Y	Lungime segment
19	436.714,988 300.977,456	20	436.725,764 300.977,801	10.782	20	436.725,764 300.977,801	21	436.746,833 300.978,477	21.08	21	436.746,833 300.978,477	22	436.766,567 300.979,11	19.744
22	436.766,567 300.979,11	23	436.776,666 300.979,434	10.104	23	436.776,666 300.979,434	24	436.795,334 300.980,033	18.678	24	436.795,334 300.980,033	25	436.814,678 300.980,654	19.354
25	436.814,678 300.980,654	26	436.816,728 300.980,719	2.051	26	436.816,728 300.980,719	27	436.838,5 300.981,418	21.783	27	436.838,5 300.981,418	28	436.842,364 300.981,159	3.873
28	436.842,364 300.981,159	29	436.844,496 300.981,016	2.137	29	436.844,496 300.981,016	30	436.867,833 300.979,451	23.389	30	436.867,833 300.979,451	31	436.870,476 300.979,274	2.649
31	436.870,476 300.979,274	32	436.895,251 300.977,613	24.831	32	436.895,251 300.977,613	33	436.897,991 300.977,429	2.746	33	436.897,991 300.977,429	34	436.919,412 300.975,993	21.469
34	436.919,412 300.975,993	35	436.922,236 300.975,803	2.83	35	436.922,236 300.975,803	36	436.932,909 300.975,088	10.697	36	436.932,909 300.975,088	37	436.935,782 300.974,895	2.879
37	436.935,782 300.974,895	38	436.944,96 300.974,28	9.199	38	436.944,96 300.974,28	39	436.947,876 300.974,084	2.923	39	436.947,876 300.974,084	40	436.955,999 300.973,54	8.141
40	436.955,999 300.973,54	41	436.960,008 300.973,271	4.018	41	436.960,008 300.973,271	42	436.974,879 300.972,274	14.904	42	436.974,879 300.972,274	43	436.977,371 300.972,107	2.498
43	436.977,371 300.972,107	44	436.985,177 300.971,76	7.814	44	436.985,177 300.971,76	45	437.030,444 300.969,75	45.312	45	437.030,444 300.969,75	46	437.039,302 300.969,357	8.867
46	437.039,302 300.969,357	47	437.051,006 300.968,837	11.716	47	437.051,006 300.968,837	48	437.074,015 300.967,816	23.032	48	437.074,015 300.967,816	49	437.085,116 300.967,323	11.112
49	437.085,116 300.967,323	50	437.095,225 300.966,874	10.119	50	437.095,225 300.966,874	1	437.094,556 300.970,902	4.083					

\*\* Lungimile segmentelor sunt determinate în planul de proiecție Stereo 70 și sunt rotunjite la 1 milimetru.

\*\*\* Distanța dintre puncte este formată din segmente cumulate ce sunt mai mici decât valoarea 1 milimetru.



**DATE DESPRE IMOBILUL NR. 8722**

Oficiul de Cadastru și Publicitate Imobiliară DOLJ  
Biroul de Cadastru și Publicitate Imobiliară Craiova

**A. Partea I. Descrierea imobilului**

TEREN Extravilan

Adresa: Jud. Dolj, De 429/1

Nr. Crt	Nr cadastral Nr. topografic	Suprafața* (mp)	Observații / Referințe
A1		402	Sector cadastral:15 Teren neimprejmuit;

**B. Partea II. Proprietari și acte**

Inscrieri privitoare la dreptul de proprietate și alte drepturi reale	Referințe
/	
Act Normativ nr. Legea 7, din 13/03/1996 emis de PARLAMENTUL ROMÂNIEI (ART. 13 ALIN. 15);	
B1	Inscrierea provizorie, drept de PROPRIETATE, dobandit prin Lege, cota actuala 1/1, cota initiala 1/1
	1) NEIDENTIFICAT NEIDENTIFICAT, CIF:0000000000000

**C. Partea III. SARCINI .**

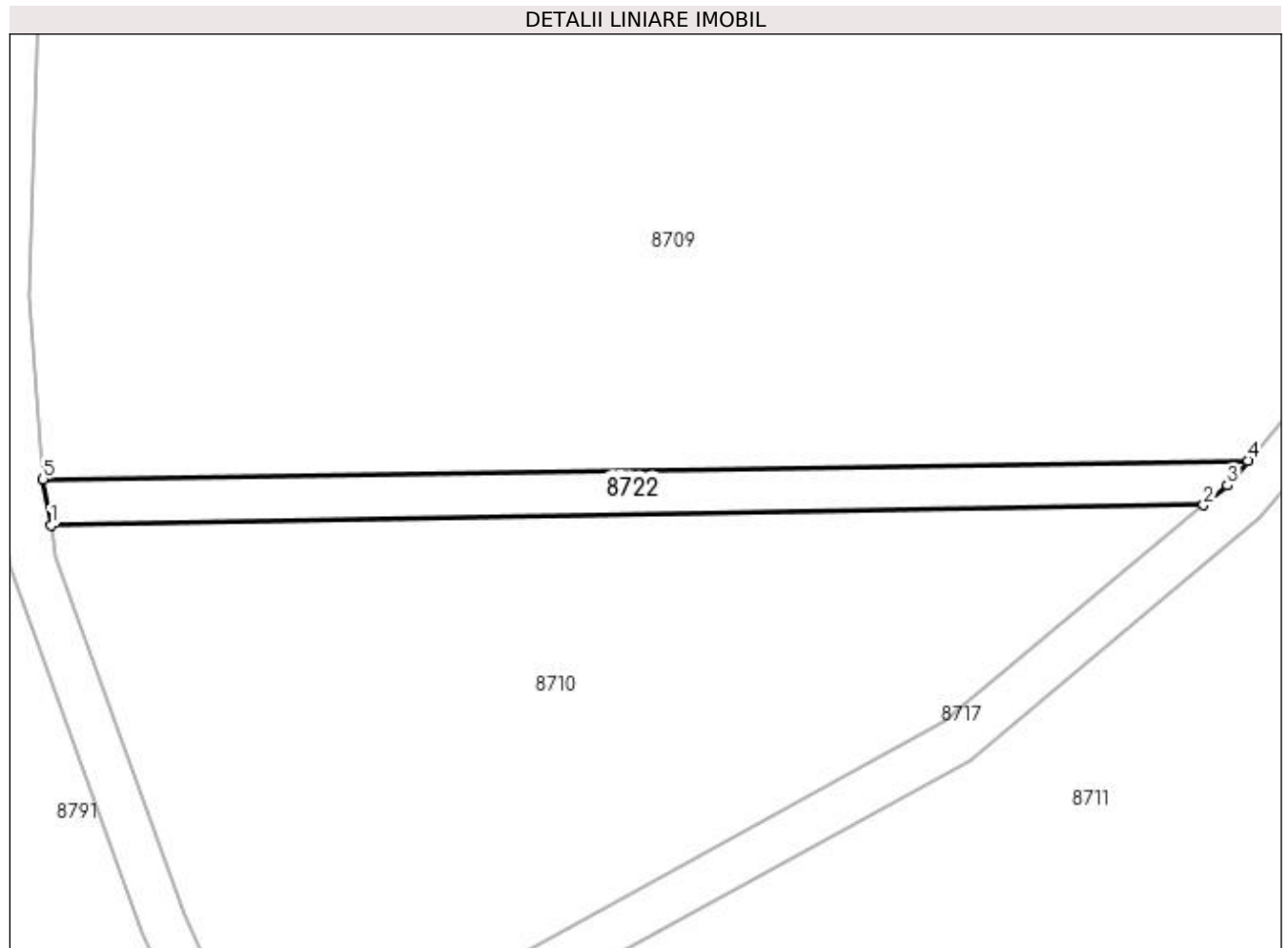
Inscrieri privind dezmembramintele dreptului de proprietate, drepturi reale de garanție și sarcini	Referințe
NU SUNT	

## Anexa Nr. 1 La Partea I

## Teren

Nr cadastral	Suprafața (mp)*	Observații / Referințe
	402	

\* Suprafața este determinată în planul de proiecție Stereo 70.



## Date referitoare la teren

Crt	Categorie folosință	Intra vilan	Suprafața (mp)	Tarla	Parcelă	Nr. topo	Observații / Referințe
1	drum	NU	402	De 429/1	-	-	

## Lungime Segmente

1) Valorile lungimilor segmentelor sunt obținute din proiecție în plan.

Punct început	X / Y	Punct sfârșit	X / Y	Lungime segment (** (m)
1	437.099,305 300.966,72	2	437.199,555 300.968,489	100.266
2	437.199,555 300.968,489	3	437.201,614 300.970,21	2.684
3	437.201,614 300.970,21	4	437.203,418 300.972,346	2.796
4	437.203,418 300.972,346	5	437.098,636 300.970,748	104.794
5	437.098,636 300.970,748	1	437.099,305 300.966,72	4.083



**\*\* Lungimile segmentelor sunt determinate în planul de proiecție Stereo 70 și sunt rotunjite la 1 milimetru.**

**\*\*\* Distanța dintre puncte este formată din segmente cumulate ce sunt mai mici decât valoarea 1 milimetru.**



**DATE DESPRE IMOBILUL NR. 8723**

Oficiul de Cadastru și Publicitate Imobiliară DOLJ  
Biroul de Cadastru și Publicitate Imobiliară Craiova

**A. Partea I. Descrierea imobilului**

TEREN Extravilan

Adresa: Jud. Dolj, De 358

Nr. Crt	Nr cadastral Nr. topografic	Suprafața* (mp)	Observații / Referințe
A1		2.427	Sector cadastral:15 Teren neimprejmuit;

**B. Partea II. Proprietari și acte**

Inscrieri privitoare la dreptul de proprietate și alte drepturi reale	Referințe
/	
Act Administrativ nr. HCL 10, din 17/02/1999 emis de CONSILIUL LOCAL TESLUI (HCL 18/17.05.2002);	
B1	A1
Intabulare, drept de PROPRIETATE, dobandit prin Lege, cota actuala 1/1, cota initiala 1/1 1) COMUNA TESLUI-DOMENIUL PUBLIC, CIF:4553330	

**C. Partea III. SARCINI .**

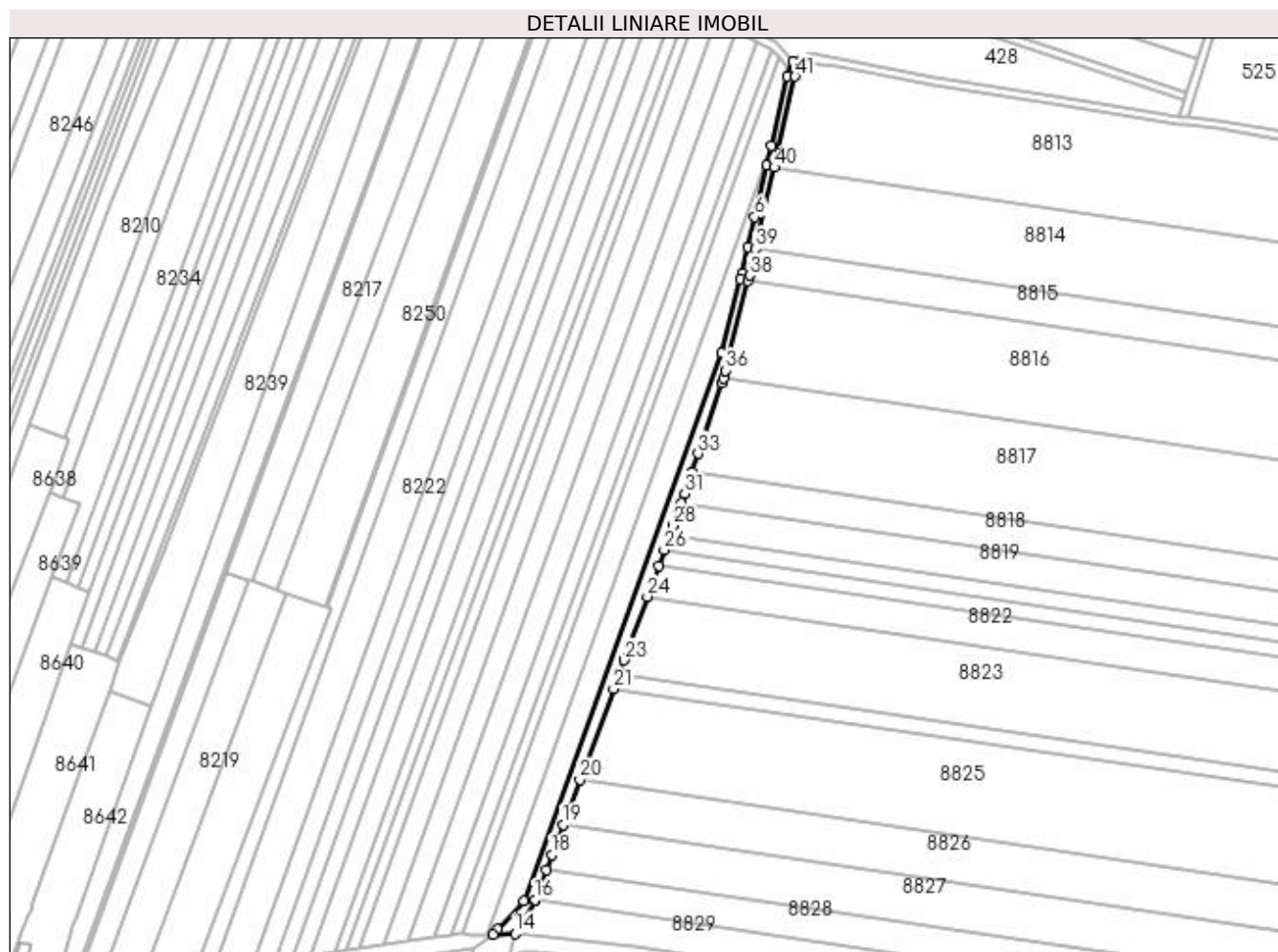
Inscrieri privind dezmembramintele dreptului de proprietate, drepturi reale de garanție și sarcini	Referințe
NU SUNT	

## Anexa Nr. 1 La Partea I

## Teren

Nr cadastral	Suprafața (mp)*	Observații / Referințe
	2.427	

\* Suprafața este determinată în planul de proiecție Stereo 70.



## Date referitoare la teren

Crt	Categorie folosință	Intravilan	Suprafața (mp)	Tarla	Parcelă	Nr. topo	Observații / Referințe
1	drum	NU	2.427	De 358	-	-	

## Lungime Segmente

1) Valorile lungimilor segmentelor sunt obținute din proiecție în plan.

Punct început	X / Y	Punct sfârșit	X / Y	Lungime segment
1	436.178,75 301.403,197	2	436.174,557 301.403,7	4.223
4	436.163,842 301.362,063	5	436.161,608 301.352,268	10.047
7	436.152,456 301.312,141	8	436.149,465 301.299,029	13.449
10	436.139,319 301.259,821	11	436.041,606 300.989,178	287.742
13	436.026,593 300.972,711	14	436.037,412 300.973,091	10.826
16	436.047,266 300.989,849	17	436.052,758 301.004,6	15.74
2	436.174,557 301.403,7	3	436.171,72 301.396,602	7.644
5	436.161,608 301.352,268	6	436.155,843 301.326,994	25.923
8	436.149,465 301.299,029	9	436.148,739 301.296,225	2.896
11	436.041,606 300.989,178	12	436.028,811 300.975,144	18.991
14	436.037,412 300.973,091	15	436.047,093 300.989,384	18.952
17	436.052,758 301.004,6	18	436.055,51 301.011,991	7.887
3	436.171,72 301.396,602	4	436.163,842 301.362,063	35.426
6	436.155,843 301.326,994	7	436.152,456 301.312,141	15.234
9	436.148,739 301.296,225	10	436.139,319 301.259,821	37.603
12	436.028,811 300.975,144	13	436.026,593 300.972,711	3.292
15	436.047,093 300.989,384	16	436.047,266 300.989,849	0.496
18	436.055,51 301.011,991	19	436.061,025 301.026,805	15.807

Punct început	X / Y	Punct sfârșit	X / Y	Lungime segment	Punct început	X / Y	Punct sfârșit	X / Y	Lungime segment	Punct început	X / Y	Punct sfârșit	X / Y	Lungime segment
19	436.061,025 301.026,805	20	436.069,327 301.049,104	23.794	20	436.069,327 301.049,104	21	436.086,047 301.094,016	47.923	21	436.086,047 301.094,016	22	436.088,852 301.101,552	8.041
22	436.088,852 301.101,552	23	436.091,29 301.108,099	6.986	23	436.091,29 301.108,099	24	436.102,719 301.139,496	33.412	24	436.102,719 301.139,496	25	436.108,283 301.154,782	16.267
25	436.108,283 301.154,782	26	436.111,074 301.162,448	8.158	26	436.111,074 301.162,448	27	436.113,87 301.170,13	8.175	27	436.113,87 301.170,13	28	436.115,484 301.174,564	4.719
28	436.115,484 301.174,564	29	436.118,218 301.182,074	7.992	29	436.118,218 301.182,074	30	436.119,48 301.185,54	3.689	30	436.119,48 301.185,54	31	436.121,22 301.190,322	5.089
31	436.121,22 301.190,322	32	436.124,829 301.201,053	11.322	32	436.124,829 301.201,053	33	436.127,837 301.209,997	9.436	33	436.127,837 301.209,997	34	436.139,634 301.245,075	37.009
34	436.139,634 301.245,075	35	436.140,247 301.247,444	2.447	35	436.140,247 301.247,444	36	436.141,203 301.251,134	3.812	36	436.141,203 301.251,134	37	436.152,612 301.295,223	45.541
37	436.152,612 301.295,223	38	436.153,352 301.298,083	2.954	38	436.153,352 301.298,083	39	436.156,355 301.311,251	13.506	39	436.156,355 301.311,251	40	436.165,508 301.351,379	41.159
40	436.165,508 301.351,379	41	436.175,738 301.396,233	46.006	41	436.175,738 301.396,233	1	436.178,75 301.403,197	7.587					

\*\* Lungimile segmentelor sunt determinate în planul de proiecție Stereo 70 și sunt rotunjite la 1 milimetru.

\*\*\* Distanța dintre puncte este formată din segmente cumulate ce sunt mai mici decât valoarea 1 milimetru.



**DATE DESPRE IMOBILUL NR. 8724**

Oficiul de Cadastru și Publicitate Imobiliară DOLJ  
Biroul de Cadastru și Publicitate Imobiliară Craiova

**A. Partea I. Descrierea imobilului**

TEREN Extravilan

Adresa: Jud. Dolj, T9, P1

Nr. Crt	Nr cadastral Nr. topografic	Suprafața* (mp)	Observații / Referințe
A1		5.000	Sector cadastral:15 Teren neimprejmuit;

**B. Partea II. Proprietari și acte**

Inscrieri privitoare la dreptul de proprietate și alte drepturi reale	Referințe
/	
Act Administrativ nr. TDP373-2180, din 04/02/1994 emis de CJSDPAT DOLJ;	
B1	A1
Intabulare, drept de PROPRIETATE, dobandit prin Reconstituire, cota actuala 1/1, cota initiala 1/1 1) <b>MOCANU CONSTANTIN</b> , LIPSA CNP	

**C. Partea III. SARCINI .**

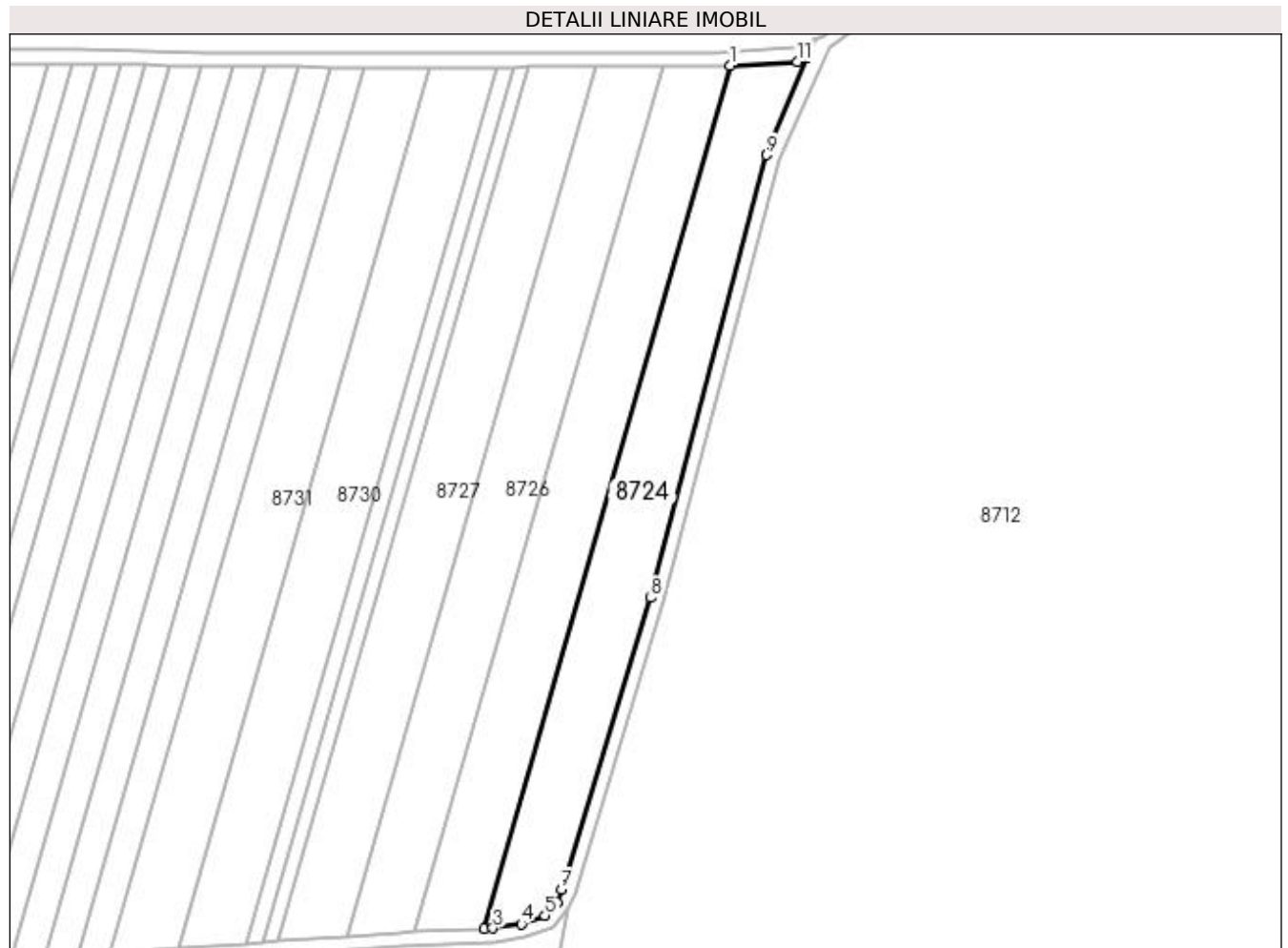
Inscrieri privind dezmembramintele dreptului de proprietate, drepturi reale de garanție și sarcini	Referințe
NU SUNT	

## Anexa Nr. 1 La Partea I

## Teren

Nr cadastral	Suprafața (mp)*	Observații / Referințe
	5.000	

\* Suprafața este determinată în planul de proiecție Stereo 70.



## Date referitoare la teren

Crt	Categorie folosință	Intra vilan	Suprafața (mp)	Tarla	Parcelă	Nr. topo	Observații / Referințe
1	arabil	NU	5.000	9	1	-	

## Lungime Segmente

1) Valorile lungimilor segmentelor sunt obținute din proiecție în plan.

Punct început	X / Y	Punct sfârșit	X / Y	Lungime segment (** (m)
1	437.528,194 301.327,429	2	437.456,038 301.074,978	262.56
2	437.456,038 301.074,978	3	437.458,711 301.075,106	2.676
3	437.458,711 301.075,106	4	437.467,04 301.076,309	8.415
4	437.467,04 301.076,309	5	437.473,938 301.078,75	7.317
5	437.473,938 301.078,75	6	437.477,354 301.082,654	5.188



Punct început	X / Y	Punct sfârșit	X / Y	Lungime segment (** (m)
6	437.477,354 301.082,654	7	437.478,753 301.086,428	4.025
7	437.478,753 301.086,428	8	437.504,912 301.171,672	89.167
8	437.504,912 301.171,672	9	437.538,814 301.301,229	133.919
9	437.538,814 301.301,229	10	437.550,655 301.329,687	30.823
10	437.550,655 301.329,687	11	437.547,847 301.328,456	3.066
11	437.547,847 301.328,456	1	437.528,194 301.327,429	19.68

\*\* Lungimile segmentelor sunt determinate în planul de proiecție Stereo 70 și sunt rotunjite la 1 milimetru.

\*\*\* Distanța dintre puncte este formată din segmente cumulate ce sunt mai mici decât valoarea 1 milimetru.



**DATE DESPRE IMOBILUL NR. 8725**

Oficiul de Cadastru și Publicitate Imobiliară DOLJ  
Biroul de Cadastru și Publicitate Imobiliară Craiova

**A. Partea I. Descrierea imobilului**

TEREN Extravilan

Adresa: Jud. Dolj, T9, P2

Nr. Crt	Nr cadastral Nr. topografic	Suprafața* (mp)	Observații / Referințe
A1	32424	5.000	Sector cadastral:15 Teren neimprejmuit;

**B. Partea II. Proprietari și acte**

Inscrieri privitoare la dreptul de proprietate și alte drepturi reale	Referințe
<b>207625 / 25/10/2022</b>	
Act Notarial nr. CONTRACT DE VANZARE AUT 1912, din 15/09/2022 emis de CRETAN CARMEN MIHAELA;	
B1	A1
Intabulare, drept de PROPRIETATE, dobândit prin Conventie, cota actuala 1/1, cota initiala 1/1 1) RURAL BIOAGRICOL SRL, CIF:40247426	

**C. Partea III. SARCINI .**

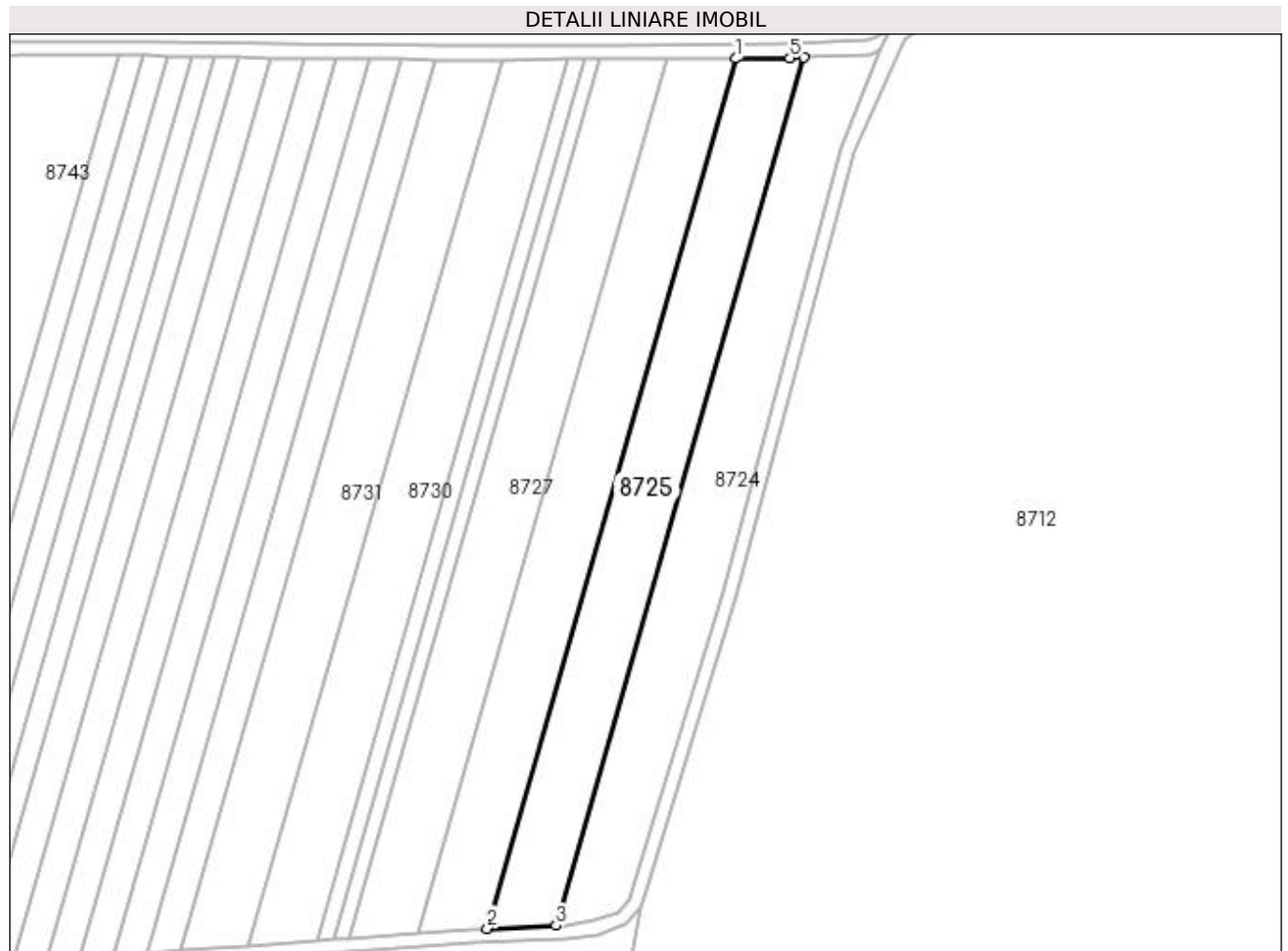
Inscrieri privind dezmembramintele dreptului de proprietate, drepturi reale de garanție și sarcini	Referințe
NU SUNT	

## Anexa Nr. 1 La Partea I

## Teren

Nr cadastral	Suprafața (mp)*	Observații / Referințe
32424	5.000	

\* Suprafața este determinată în planul de proiecție Stereo 70.



## Date referitoare la teren

Crt	Categorie folosință	Intravilan	Suprafața (mp)	Tarla	Parcelă	Nr. topo	Observații / Referințe
1	arabil	NU	5.000	9	2	-	

## Lungime Segmente

1) Valorile lungimilor segmentelor sunt obținute din proiecție în plan.

Punct început	X / Y	Punct sfârșit	X / Y	Lungime segment (** (m)
1	437.508,321 301.327,127	2	437.435,978 301.074,018	263.245
2	437.435,978 301.074,018	3	437.456,038 301.074,978	20.083
3	437.456,038 301.074,978	4	437.528,194 301.327,429	262.56
4	437.528,194 301.327,429	5	437.524,179 301.327,22	4.02
5	437.524,179 301.327,22	1	437.508,321 301.327,127	15.858

**\*\* Lungimile segmentelor sunt determinate în planul de proiecție Stereo 70 și sunt rotunjite la 1 milimetru.**

**\*\*\* Distanța dintre puncte este formată din segmente cumulate ce sunt mai mici decât valoarea 1 milimetru.**



**DATE DESPRE IMOBILUL NR. 8726**

Oficiul de Cadastru și Publicitate Imobiliară DOLJ  
Biroul de Cadastru și Publicitate Imobiliară Craiova

**A. Partea I. Descrierea imobilului**

TEREN Extravilan

Adresa: Jud. Dolj, T9, P3

Nr. Crt	Nr cadastral Nr. topografic	Suprafața* (mp)	Observații / Referințe
A1	33446	5.000	Sector cadastral:15 Teren neimprejmit;

**B. Partea II. Proprietari și acte**

Inscrieri privitoare la dreptul de proprietate și alte drepturi reale		Referințe
<b>193401 / 16/08/2021</b>		
Act Administrativ nr. TDP nr 770-9674, din 17/09/1997 emis de CJSDPAT DOLJ (TITLU DE PROPRIETATE ; act notarial nr CM nr 73 din 04.04.2019, emis de BNP RADIAN MITRU);		
B1	Intabulare, drept de PROPRIETATE, dobandit prin Succesiune, cota actuala 1/2, cota initiala 1/2 1) <b>GHITA RADU</b>	A1
B2	Intabulare, drept de PROPRIETATE, dobandit prin Succesiune, cota actuala 1/2, cota initiala 1/2 1) <b>GHITA VERGINA</b>	A1

**C. Partea III. SARCINI .**

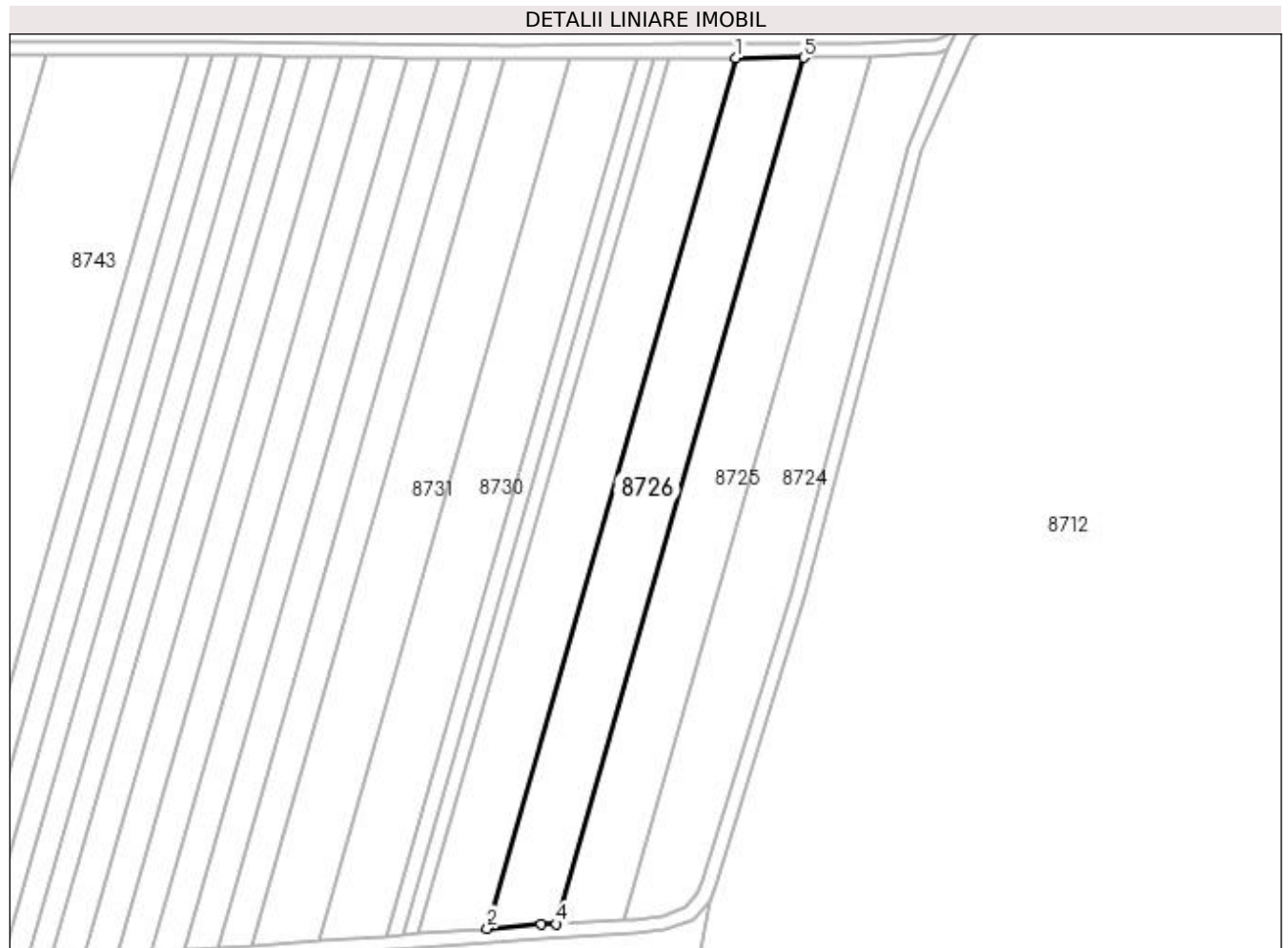
Inscrieri privind dezmembramintele dreptului de proprietate, drepturi reale de garanție și sarcini	Referințe
NU SUNT	

## Anexa Nr. 1 La Partea I

## Teren

Nr cadastral	Suprafața (mp)*	Observații / Referințe
33446	5.000	

\* Suprafața este determinată în planul de proiecție Stereo 70.



## Date referitoare la teren

Crt	Categorie folosință	Intra vilan	Suprafața (mp)	Tarla	Parcelă	Nr. topo	Observații / Referințe
1	arabil	NU	5.000	9	3	-	

## Lungime Segmente

1) Valorile lungimilor segmentelor sunt obținute din proiecție în plan.

Punct început	X / Y	Punct sfârșit	X / Y	Lungime segment (** (m)
1	437.488,578 301.327,011	2	437.415,882 301.072,665	264.531
2	437.415,882 301.072,665	3	437.431,511 301.073,804	15.67
3	437.431,511 301.073,804	4	437.435,978 301.074,018	4.472
4	437.435,978 301.074,018	5	437.508,321 301.327,127	263.245
5	437.508,321 301.327,127	1	437.488,578 301.327,011	19.743



**\*\* Lungimile segmentelor sunt determinate în planul de proiecție Stereo 70 și sunt rotunjite la 1 milimetru.**

**\*\*\* Distanța dintre puncte este formată din segmente cumulate ce sunt mai mici decât valoarea 1 milimetru.**



**DATE DESPRE IMOBILUL NR. 8727**

Oficiul de Cadastru și Publicitate Imobiliară DOLJ  
Biroul de Cadastru și Publicitate Imobiliară Craiova

**A. Partea I. Descrierea imobilului**

TEREN Extravilan

Adresa: Jud. Dolj, T9, P4

Nr. Crt	Nr cadastral Nr. topografic	Suprafața* (mp)	Observații / Referințe
A1	31428	5.000	Sector cadastral:15 Teren neimprejmuit;

**B. Partea II. Proprietari și acte**

Inscrieri privitoare la dreptul de proprietate și alte drepturi reale	Referințe
<b>143978 / 21/11/2014</b>	
Hotarare Judecatoreasca nr. 8203, din 24/05/2013 emis de Judecatoria Craiova (Dosar nr. 4435/215/2012);	
B1	A1
Intabulare, drept de PROPRIETATE, dobandit prin Hotarare Judecatoreasca, cota actuala 1/1, cota initiala 1/1	
1) JILAVU VIOREL	
2) JILAVU GEORGIA	

**C. Partea III. SARCINI .**

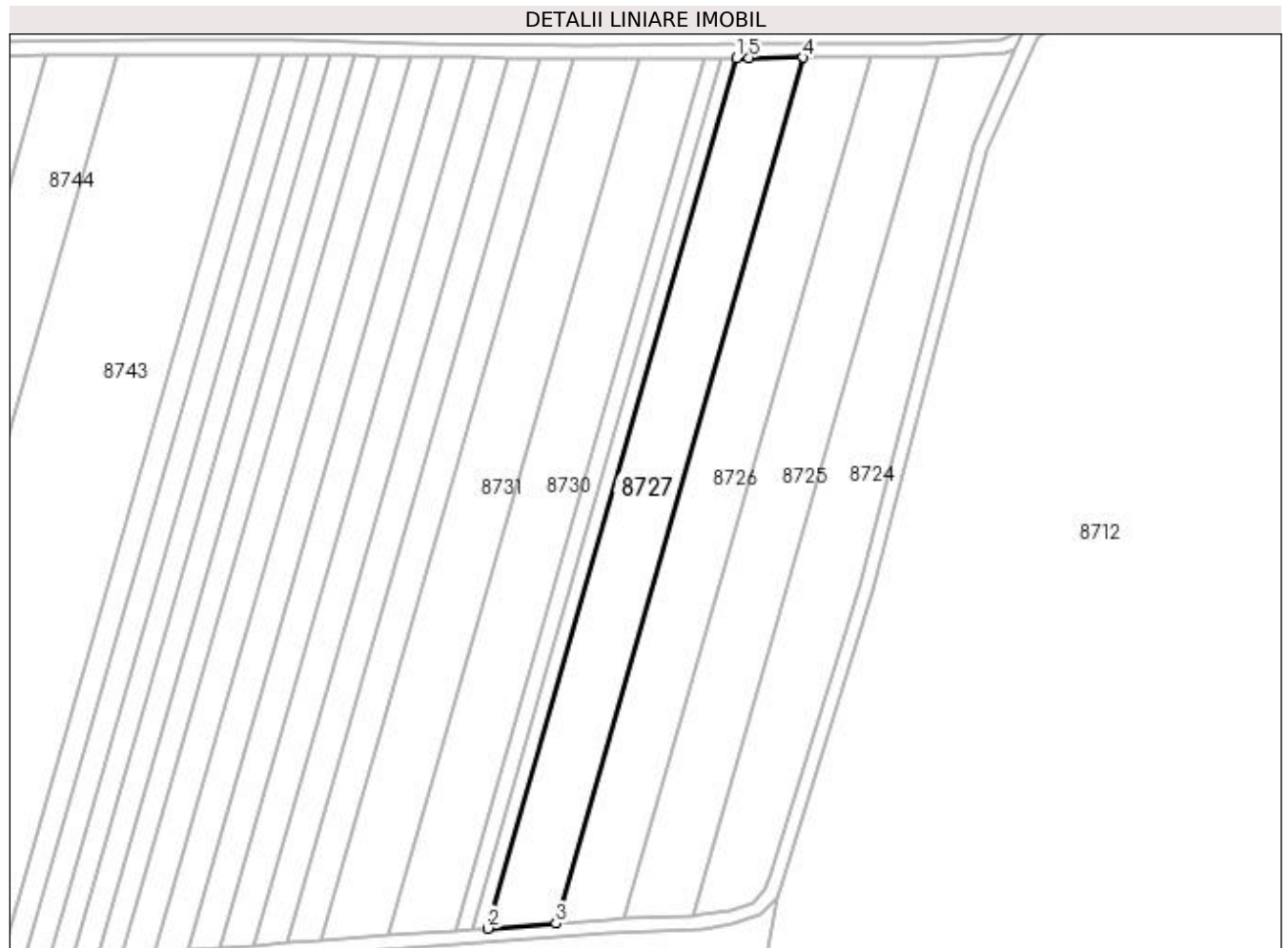
Inscrieri privind dezmembramintele dreptului de proprietate, drepturi reale de garanție și sarcini	Referințe
NU SUNT	

## Anexa Nr. 1 La Partea I

## Teren

Nr cadastral	Suprafața (mp)*	Observații / Referințe
31428	5.000	

\* Suprafața este determinată în planul de proiecție Stereo 70.



## Date referitoare la teren

Crt	Categorie folosință	Intra vilan	Suprafața (mp)	Tarla	Parcelă	Nr. topo	Observații / Referințe
1	arabil	NU	5.000	9	4	-	

## Lungime Segmente

1) Valorile lungimilor segmentelor sunt obținute din proiecție în plan.

Punct început	X / Y	Punct sfârșit	X / Y	Lungime segment (** (m)
1	437.468,942 301.326,906	2	437.395,858 301.071,205	265.94
2	437.395,858 301.071,205	3	437.415,882 301.072,665	20.077
3	437.415,882 301.072,665	4	437.488,578 301.327,011	264.531
4	437.488,578 301.327,011	5	437.472,646 301.326,917	15.932
5	437.472,646 301.326,917	1	437.468,942 301.326,906	3.704

**\*\* Lungimile segmentelor sunt determinate în planul de proiecție Stereo 70 și sunt rotunjite la 1 milimetru.**

**\*\*\* Distanța dintre puncte este formată din segmente cumulate ce sunt mai mici decât valoarea 1 milimetru.**



**DATE DESPRE IMOBILUL NR. 8728**

Oficiul de Cadastru și Publicitate Imobiliară DOLJ  
Biroul de Cadastru și Publicitate Imobiliară Craiova

**A. Partea I. Descrierea imobilului**

TEREN Extravilan

Adresa: Jud. Dolj, T9, P5

Nr. Crt	Nr cadastral Nr. topografic	Suprafața* (mp)	Observații / Referințe
A1		1.125	Sector cadastral:15 Teren neimprejmuit;

**B. Partea II. Proprietari și acte**

Inscrieri privitoare la dreptul de proprietate și alte drepturi reale	Referințe
/	
Act Administrativ nr. TDP373-2180, din 04/02/1994 emis de CJSDPAT DOLJ;	
B1	A1
Intabulare, drept de PROPRIETATE, dobândit prin Reconstituire, cota actuala 1/1, cota initiala 1/1 1) <b>MOCANU CONSTANTIN</b> , LIPSA CNP	

**C. Partea III. SARCINI .**

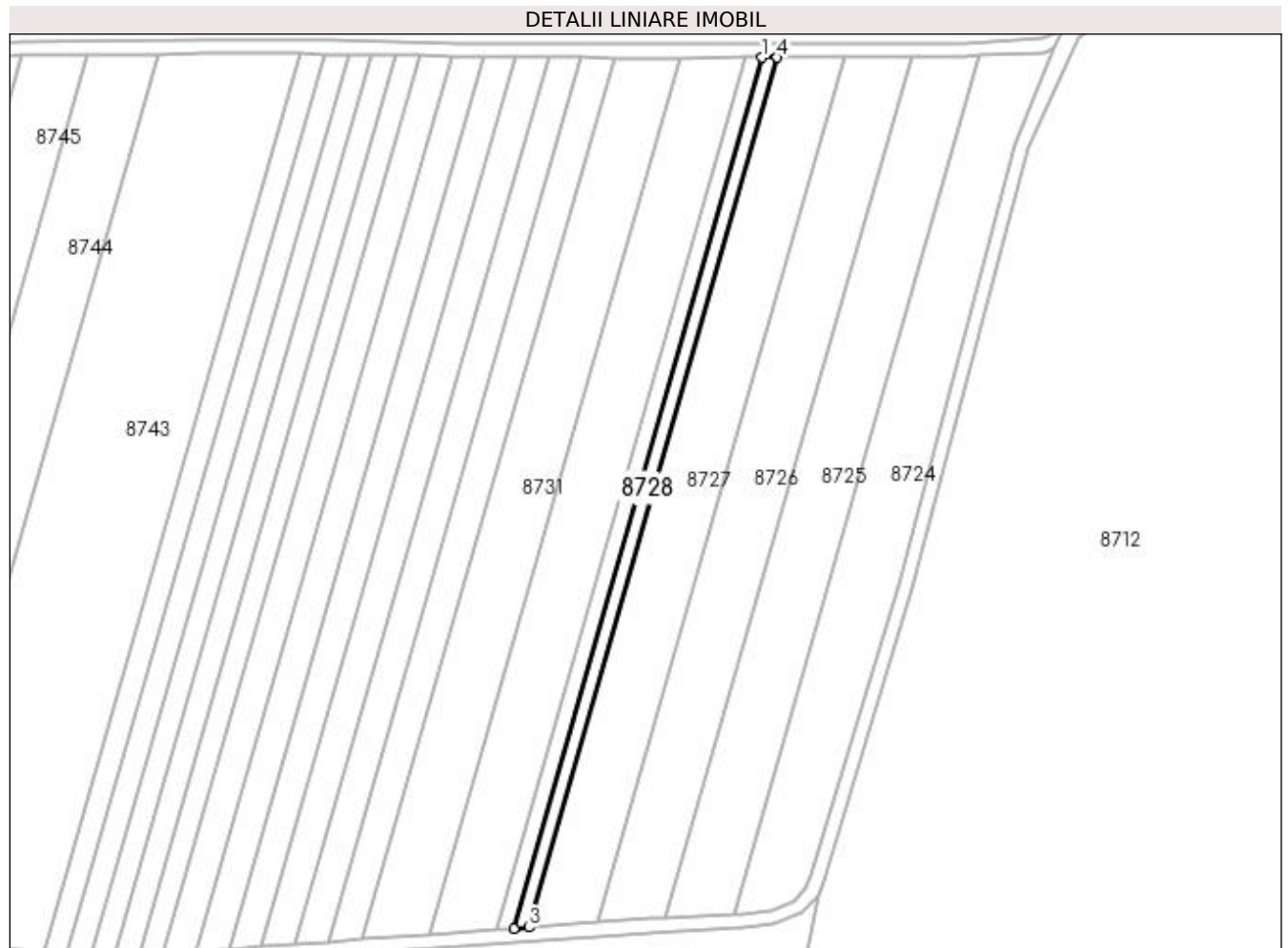
Inscrieri privind dezmembramintele dreptului de proprietate, drepturi reale de garanție și sarcini	Referințe
NU SUNT	

## Anexa Nr. 1 La Partea I

## Teren

Nr cadastral	Suprafața (mp)*	Observații / Referințe
	1.125	

\* Suprafața este determinată în planul de proiecție Stereo 70.



## Date referitoare la teren

Crt	Categorie folosință	Intra vilan	Suprafața (mp)	Tarla	Parcelă	Nr. topo	Observații / Referințe
1	arabil	NU	1.125	9	5	-	

## Lungime Segmente

1) Valorile lungimilor segmentelor sunt obținute din proiecție în plan.

Punct început	X / Y	Punct sfârșit	X / Y	Lungime segment (** (m)
1	437.464,541 301.326,893	2	437.391,368 301.070,878	266.267
2	437.391,368 301.070,878	3	437.395,858 301.071,205	4.502
3	437.395,858 301.071,205	4	437.468,942 301.326,906	265.94
4	437.468,942 301.326,906	1	437.464,541 301.326,893	4.401



**\*\* Lungimile segmentelor sunt determinate în planul de proiecție Stereo 70 și sunt rotunjite la 1 milimetru.**

**\*\*\* Distanța dintre puncte este formată din segmente cumulate ce sunt mai mici decât valoarea 1 milimetru.**



**DATE DESPRE IMOBILUL NR. 8729**

Oficiul de Cadastru și Publicitate Imobiliară DOLJ  
Biroul de Cadastru și Publicitate Imobiliară Craiova

**A. Partea I. Descrierea imobilului**

TEREN Extravilan

Adresa: Jud. Dolj, T9, P6

Nr. Crt	Nr cadastral Nr. topografic	Suprafața* (mp)	Observații / Referințe
A1		1.250	Sector cadastral:15 Teren neimprejmuit;

**B. Partea II. Proprietari și acte**

Inscrieri privitoare la dreptul de proprietate și alte drepturi reale	Referințe
/	
Act Administrativ nr. TDP1231-2179, din 07/12/1998 emis de CJSDPAT DOLJ;	
B1	A1
Intabulare, drept de PROPRIETATE, dobândit prin Reconstituire, cota actuala 1/1, cota initiala 1/1 1) <b>MOCANU VICTOR</b> , LIPSA CNP	

**C. Partea III. SARCINI .**

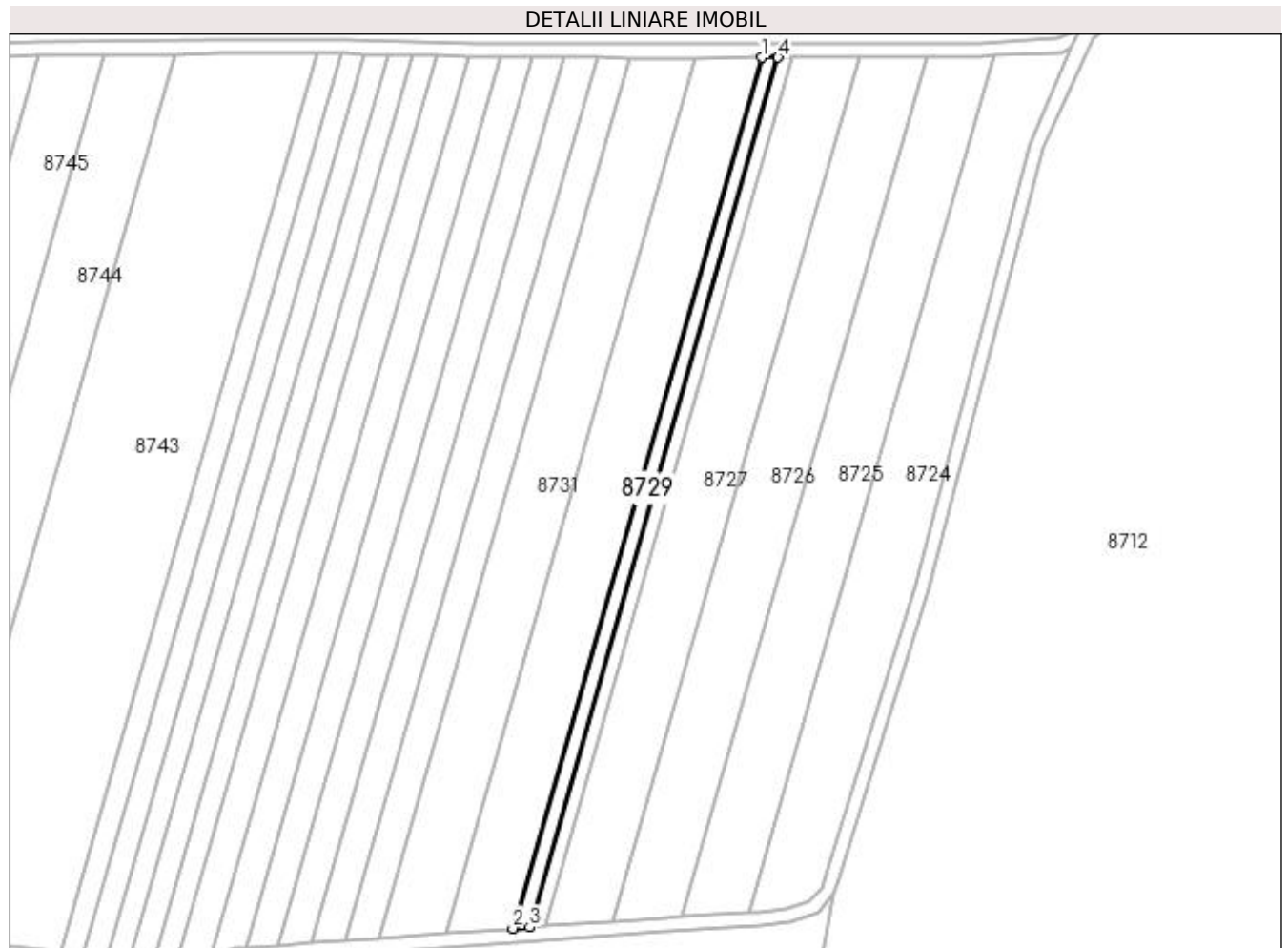
Inscrieri privind dezmembramintele dreptului de proprietate, drepturi reale de garanție și sarcini	Referințe
NU SUNT	

## Anexa Nr. 1 La Partea I

## Teren

Nr cadastral	Suprafața (mp)*	Observații / Referințe
	1.250	

\* Suprafața este determinată în planul de proiecție Stereo 70.



## Date referitoare la teren

Crt	Categorie folosință	Intra vilan	Suprafața (mp)	Tarla	Parcelă	Nr. topo	Observații / Referințe
1	arabil	NU	1.250	9	6	-	

## Lungime Segmente

1) Valorile lungimilor segmentelor sunt obținute din proiecție în plan.

Punct început	X / Y	Punct sfârșit	X / Y	Lungime segment (** (m)
1	437.459,658 301.326,878	2	437.386,385 301.070,515	266.629
2	437.386,385 301.070,515	3	437.391,368 301.070,878	4.996
3	437.391,368 301.070,878	4	437.464,541 301.326,893	266.267
4	437.464,541 301.326,893	1	437.459,658 301.326,878	4.883

**\*\* Lungimile segmentelor sunt determinate în planul de proiecție Stereo 70 și sunt rotunjite la 1 milimetru.**

**\*\*\* Distanța dintre puncte este formată din segmente cumulate ce sunt mai mici decât valoarea 1 milimetru.**



**DATE DESPRE IMOBILUL NR. 8730**

Oficiul de Cadastru și Publicitate Imobiliară DOLJ  
Biroul de Cadastru și Publicitate Imobiliară Craiova

**A. Partea I. Descrierea imobilului**

TEREN Extravilan

Adresa: Jud. Dolj, T9, P7

Nr. Crt	Nr cadastral Nr. topografic	Suprafața* (mp)	Observații / Referințe
A1		5.000	Sector cadastral:15 Teren neimprejmuit;

**B. Partea II. Proprietari și acte**

Inscrieri privitoare la dreptul de proprietate și alte drepturi reale	Referințe
/	
Act Administrativ nr. TDP1272-2179, din 04/10/1999 emis de CJSDPAT DOLJ;	
B1	A1
Intabulare, drept de PROPRIETATE, dobândit prin Reconstituire, cota actuala 1/1, cota initiala 1/1 1) BĂLAN PARASCHIVA, LIPSA CNP	

**C. Partea III. SARCINI .**

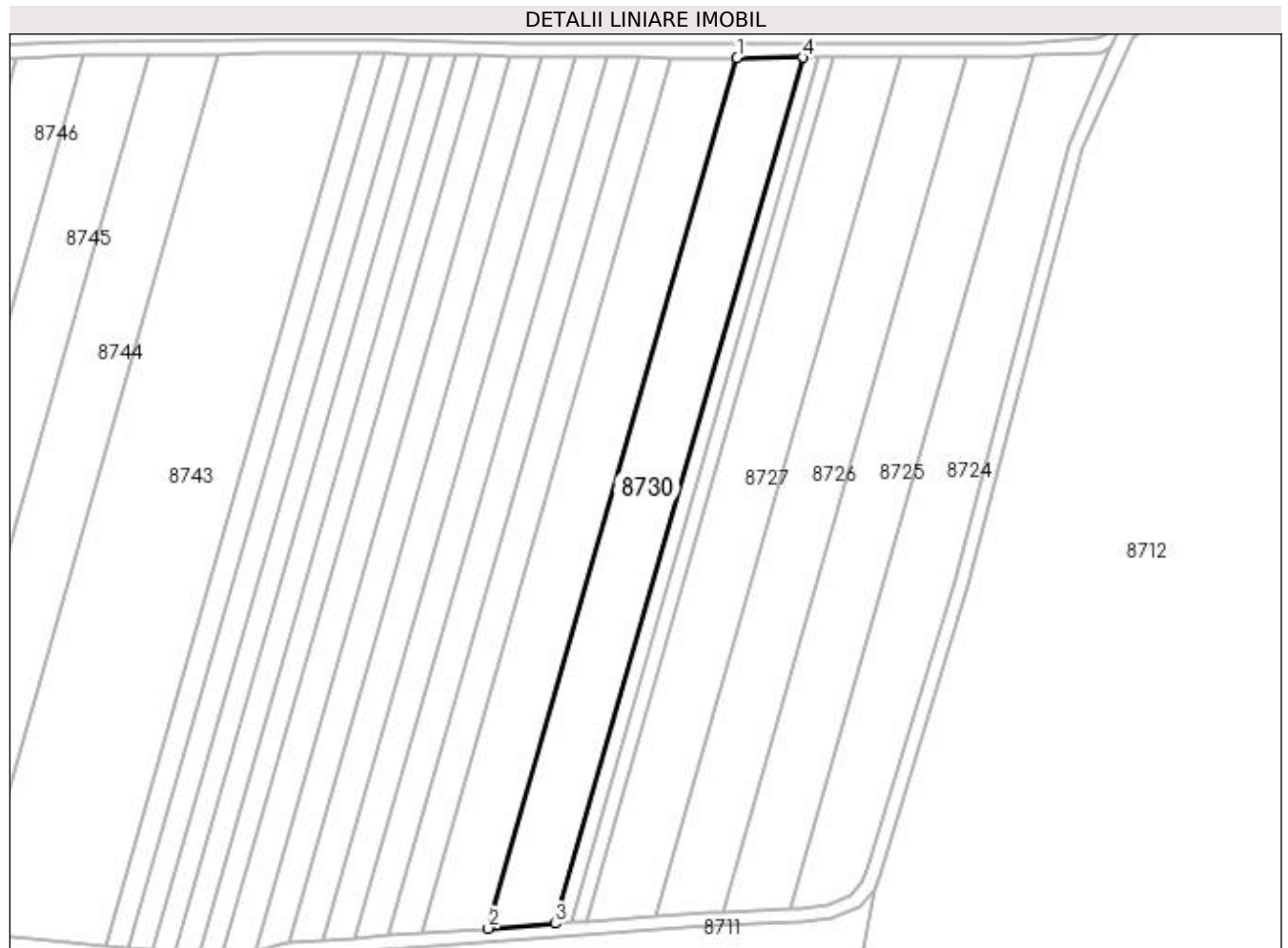
Inscrieri privind dezmembramintele dreptului de proprietate, drepturi reale de garanție și sarcini	Referințe
NU SUNT	

## Anexa Nr. 1 La Partea I

## Teren

Nr cadastral	Suprafața (mp)*	Observații / Referințe
	5.000	

\* Suprafața este determinată în planul de proiecție Stereo 70.



## Date referitoare la teren

Crt	Categorie folosință	Intra vilan	Suprafața (mp)	Tarla	Parcelă	Nr. topo	Observații / Referințe
1	arabil	NU	5.000	9	7	-	

## Lungime Segmente

1) Valorile lungimilor segmentelor sunt obținute din proiecție în plan.

Punct început	X / Y	Punct sfârșit	X / Y	Lungime segment (** (m)
1	437.440,191 301.326,82	2	437.366,52 301.069,067	268.075
2	437.366,52 301.069,067	3	437.386,385 301.070,515	19.918
3	437.386,385 301.070,515	4	437.459,658 301.326,878	266.629
4	437.459,658 301.326,878	1	437.440,191 301.326,82	19.467



**\*\* Lungimile segmentelor sunt determinate în planul de proiecție Stereo 70 și sunt rotunjite la 1 milimetru.**

**\*\*\* Distanța dintre puncte este formată din segmente cumulate ce sunt mai mici decât valoarea 1 milimetru.**



**DATE DESPRE IMOBILUL NR. 8731**

Oficiul de Cadastru și Publicitate Imobiliară DOLJ  
Biroul de Cadastru și Publicitate Imobiliară Craiova

**A. Partea I. Descrierea imobilului**

TEREN Extravilan

Adresa: Jud. Dolj, T9, P8

Nr. Crt	Nr cadastral Nr. topografic	Suprafața* (mp)	Observații / Referințe
A1		5.000	Sector cadastral:15 Teren neimprejmuit;

**B. Partea II. Proprietari și acte**

Inscrieri privitoare la dreptul de proprietate și alte drepturi reale	Referințe
/	
Act Administrativ nr. TDP741-9674, din 09/09/1997 emis de CJSDPAT DOLJ;	
B1	A1
Intabulare, drept de PROPRIETATE, dobandit prin Reconstituire, cota actuala 1/1, cota initiala 1/1 1) SEGARCEANU DUMITRU, LIPSA CNP	

**C. Partea III. SARCINI .**

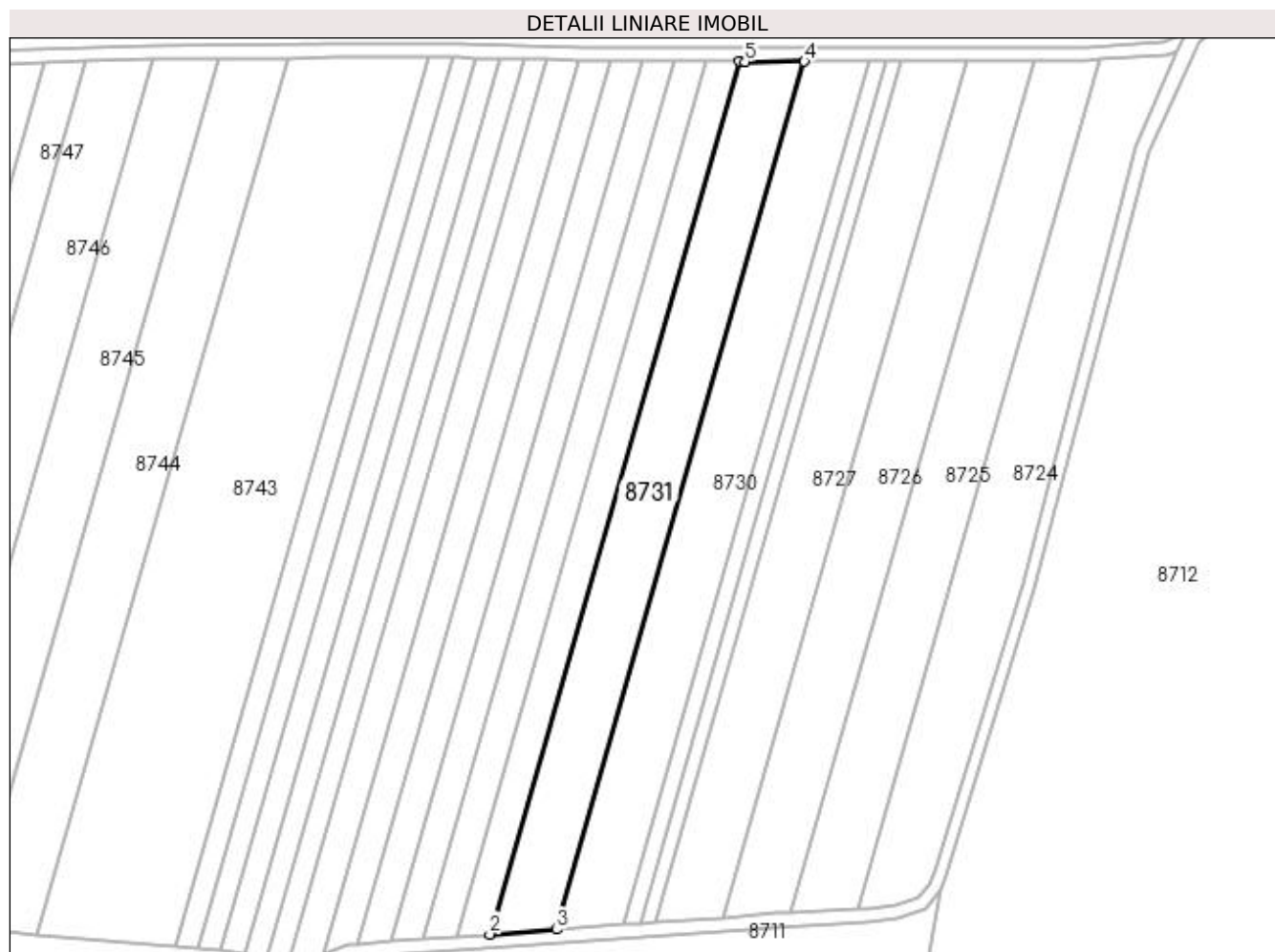
Inscrieri privind dezmembramintele dreptului de proprietate, drepturi reale de garanție și sarcini	Referințe
NU SUNT	

## Anexa Nr. 1 La Partea I

## Teren

Nr cadastral	Suprafața (mp)*	Observații / Referințe
	5.000	

\* Suprafața este determinată în planul de proiecție Stereo 70.



## Date referitoare la teren

Crt	Categorie folosință	Intra vilan	Suprafața (mp)	Tarla	Parcelă	Nr. topo	Observații / Referințe
1	arabil	NU	5.000	9	8	-	

## Lungime Segmente

1) Valorile lungimilor segmentelor sunt obținute din proiecție în plan.

Punct început	X / Y	Punct sfârșit	X / Y	Lungime segment (** (m)
1	437.420,834 301.326,785	2	437.346,762 301.067,626	269.537
2	437.346,762 301.067,626	3	437.366,52 301.069,067	19.81
3	437.366,52 301.069,067	4	437.440,191 301.326,82	268.075
4	437.440,191 301.326,82	5	437.422,603 301.326,768	17.588
5	437.422,603 301.326,768	1	437.420,834 301.326,785	1.769

**\*\* Lungimile segmentelor sunt determinate în planul de proiecție Stereo 70 și sunt rotunjite la 1 milimetru.**

**\*\*\* Distanța dintre puncte este formată din segmente cumulate ce sunt mai mici decât valoarea 1 milimetru.**



**DATE DESPRE IMOBILUL NR. 8732**

Oficiul de Cadastru și Publicitate Imobiliară DOLJ  
Biroul de Cadastru și Publicitate Imobiliară Craiova

**A. Partea I. Descrierea imobilului**

TEREN Extravilan

Adresa: Jud. Dolj, T9, P19

Nr. Crt	Nr cadastral Nr. topografic	Suprafața* (mp)	Observații / Referințe
A1		2.500	Sector cadastral:15 Teren neimprejmuit;

**B. Partea II. Proprietari și acte**

Inscrieri privitoare la dreptul de proprietate și alte drepturi reale	Referințe
/	
Act Administrativ nr. TDP740-9674, din 09/09/1997 emis de CJSDPAT DOLJ;	
B1	A1
Intabulare, drept de PROPRIETATE, dobandit prin Reconstituire, cota actuala 1/1, cota initiala 1/1 1) PRIOTEASA NICOLAE, LIPSA CNP	

**C. Partea III. SARCINI .**

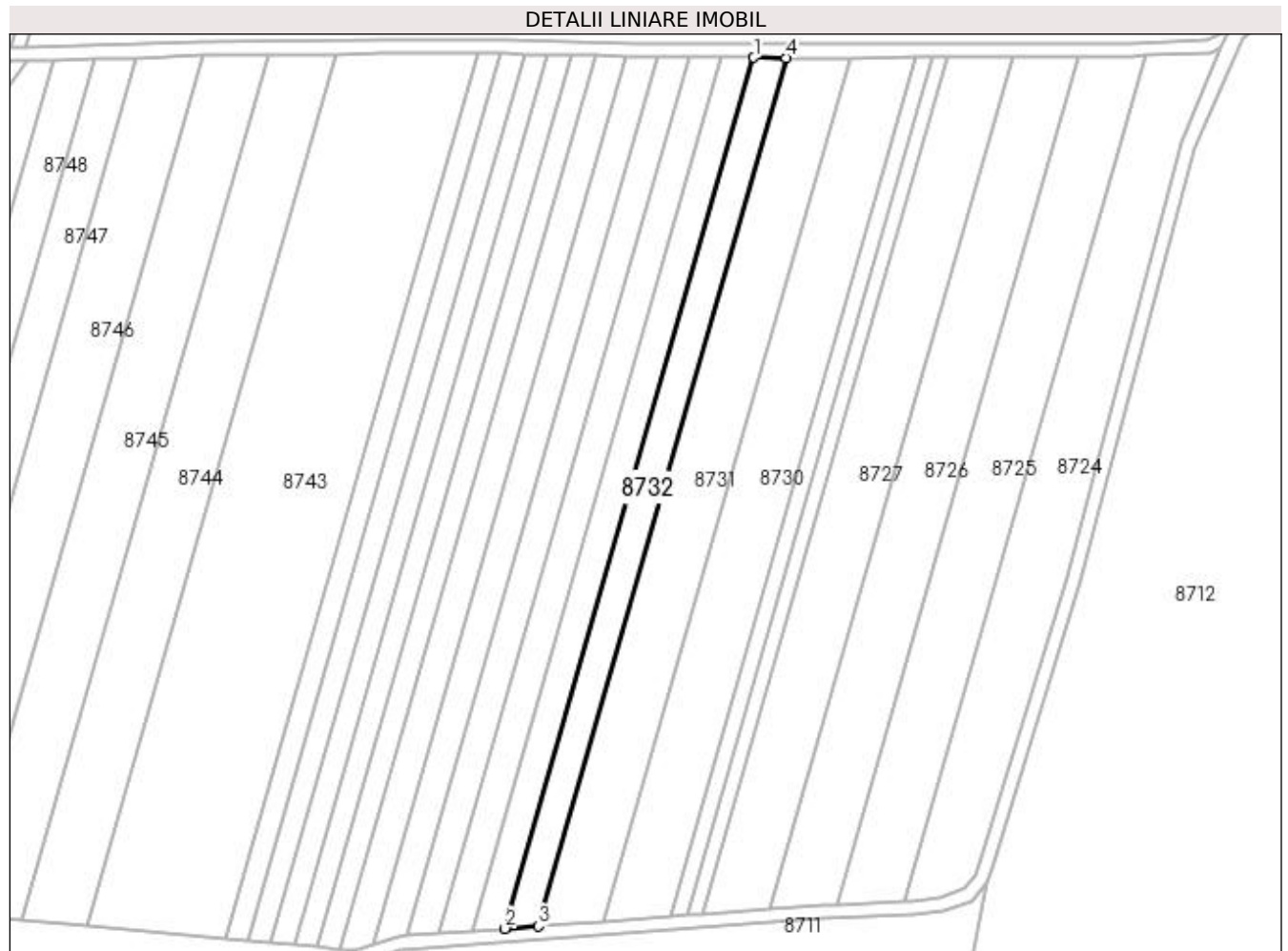
Inscrieri privind dezmembramintele dreptului de proprietate, drepturi reale de garanție și sarcini	Referințe
NU SUNT	

## Anexa Nr. 1 La Partea I

## Teren

Nr cadastral	Suprafața (mp)*	Observații / Referințe
	2.500	

\* Suprafața este determinată în planul de proiecție Stereo 70.



## Date referitoare la teren

Crt	Categorie folosință	Intra vilan	Suprafața (mp)	Tarla	Parcelă	Nr. topo	Observații / Referințe
1	arabil	NU	2.500	9	19	-	

## Lungime Segmente

1) Valorile lungimilor segmentelor sunt obținute din proiecție în plan.

Punct început	X / Y	Punct sfârșit	X / Y	Lungime segment (** (m)
1	437.411,228 301.326,875	2	437.336,925 301.066,909	270.376
2	437.336,925 301.066,909	3	437.346,762 301.067,626	9.863
3	437.346,762 301.067,626	4	437.420,834 301.326,785	269.537
4	437.420,834 301.326,785	1	437.411,228 301.326,875	9.606



**\*\* Lungimile segmentelor sunt determinate în planul de proiecție Stereo 70 și sunt rotunjite la 1 milimetru.**

**\*\*\* Distanța dintre puncte este formată din segmente cumulate ce sunt mai mici decât valoarea 1 milimetru.**



**DATE DESPRE IMOBILUL NR. 8733**

Oficiul de Cadastru și Publicitate Imobiliară DOLJ  
Biroul de Cadastru și Publicitate Imobiliară Craiova

**A. Partea I. Descrierea imobilului**

TEREN Extravilan

Adresa: Jud. Dolj, T9, P10

Nr. Crt	Nr cadastral Nr. topografic	Suprafața* (mp)	Observații / Referințe
A1		2.500	Sector cadastral:15 Teren neimprejmuit;

**B. Partea II. Proprietari și acte**

Inscrieri privitoare la dreptul de proprietate și alte drepturi reale	Referințe
/	
Act Notarial nr. CM 256, din 08/09/2004 emis de BNP Dana Tomiță;	
B1	A1
Intabulare, drept de PROPRIETATE, dobandit prin Succesiune, cota actuala 1/1, cota initiala 1/1 1) ANGHEL ION	

**C. Partea III. SARCINI .**

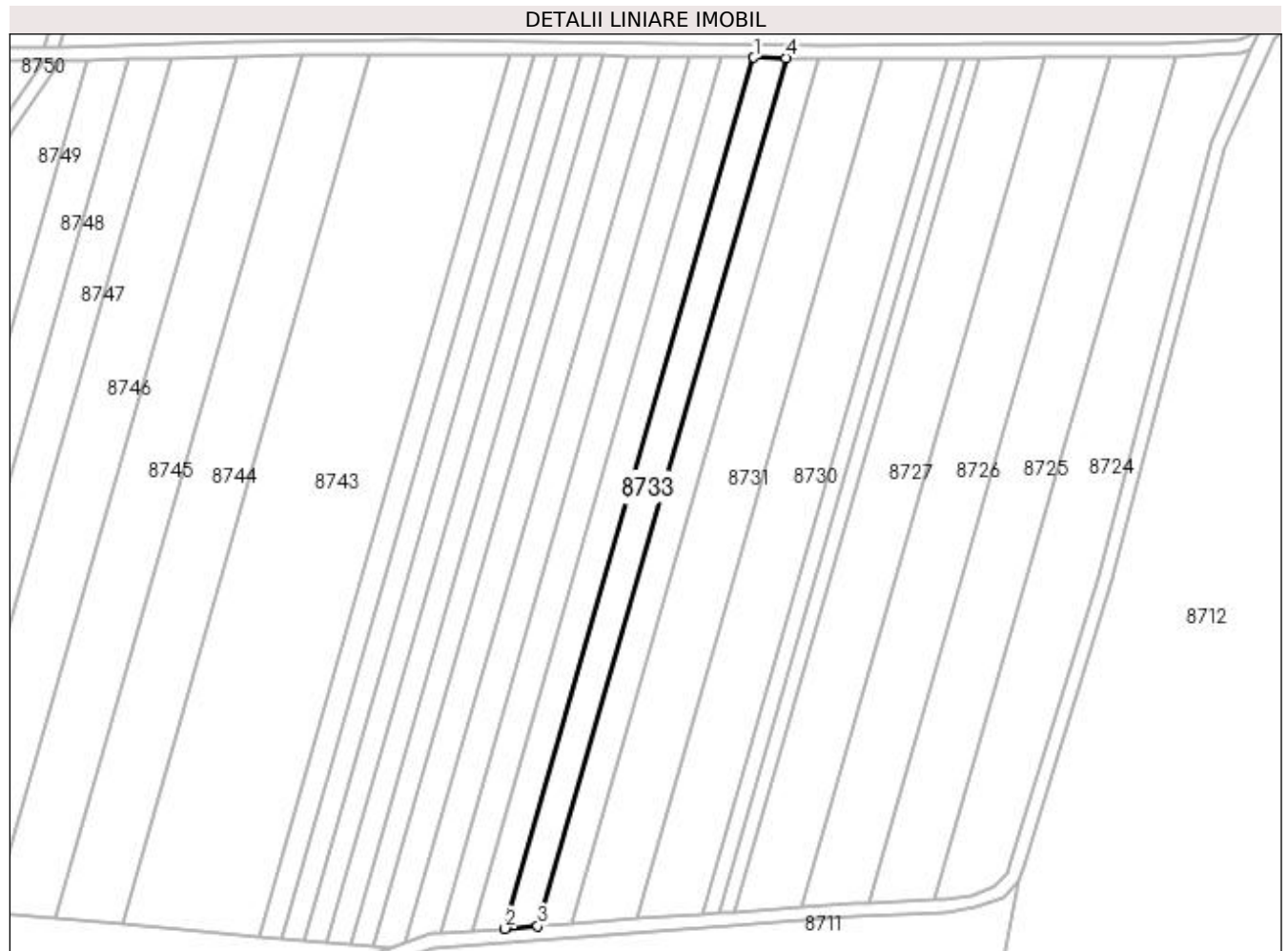
Inscrieri privind dezmembramintele dreptului de proprietate, drepturi reale de garanție și sarcini	Referințe
NU SUNT	

## Anexa Nr. 1 La Partea I

## Teren

Nr cadastral	Suprafața (mp)*	Observații / Referințe
	2.500	

\* Suprafața este determinată în planul de proiecție Stereo 70.



## Date referitoare la teren

Crt	Categorie folosință	Intra vilan	Suprafața (mp)	Tarla	Parcelă	Nr. topo	Observații / Referințe
1	arabil	NU	2.500	9	10	-	

## Lungime Segmente

1) Valorile lungimilor segmentelor sunt obținute din proiecție în plan.

Punct început	X / Y	Punct sfârșit	X / Y	Lungime segment (** (m)
1	437.401,652 301.326,965	2	437.327,119 301.066,194	271.213
2	437.327,119 301.066,194	3	437.336,925 301.066,909	9.832
3	437.336,925 301.066,909	4	437.411,228 301.326,875	270.376
4	437.411,228 301.326,875	1	437.401,652 301.326,965	9.576

**\*\* Lungimile segmentelor sunt determinate în planul de proiecție Stereo 70 și sunt rotunjite la 1 milimetru.**

**\*\*\* Distanța dintre puncte este formată din segmente cumulate ce sunt mai mici decât valoarea 1 milimetru.**



**DATE DESPRE IMOBILUL NR. 8734**

Oficiul de Cadastru și Publicitate Imobiliară DOLJ  
Biroul de Cadastru și Publicitate Imobiliară Craiova

**A. Partea I. Descrierea imobilului**

TEREN Extravilan

Adresa: Jud. Dolj, T9, P11

Nr. Crt	Nr cadastral Nr. topografic	Suprafața* (mp)	Observații / Referințe
A1		2.500	Sector cadastral:15 Teren neimprejmuit;

**B. Partea II. Proprietari și acte**

Inscrieri privitoare la dreptul de proprietate și alte drepturi reale		Referințe
/		
Act Normativ nr. Legea 7, din 13/03/1996 emis de PARLAMENTUL ROMÂNIEI (ART. 13 ALIN. 14);		
B1	Intabulare, drept de PROPRIETATE, dobandit prin Lege, cota actuala 1/1, cota initiala 1/1	A1
1) COMUNA TESLUI-Rezerva comisiei locale de fond funciar, CIF:4553330		

**C. Partea III. SARCINI .**

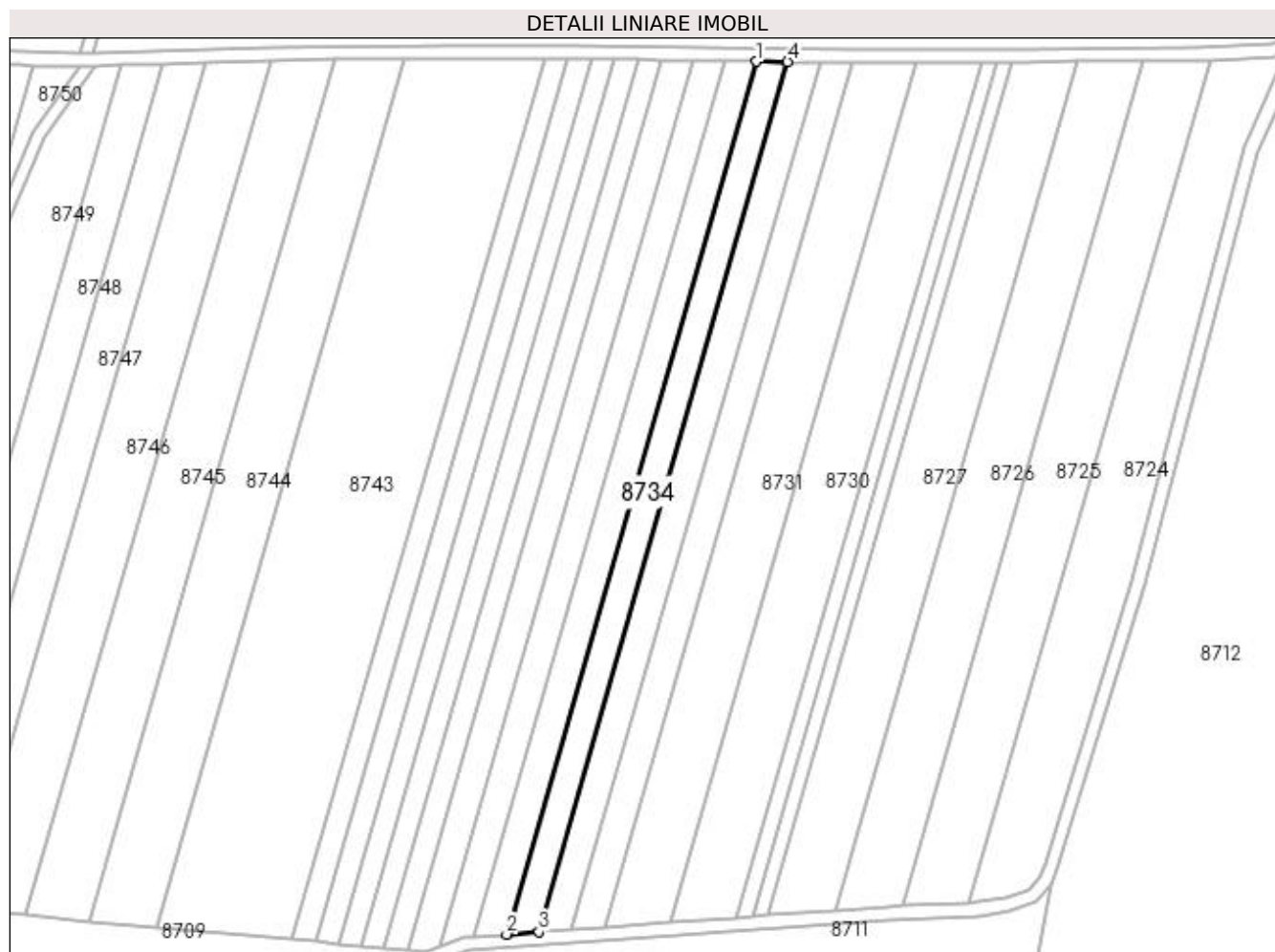
Inscrieri privind dezmembramintele dreptului de proprietate, drepturi reale de garanție și sarcini	Referințe
NU SUNT	

## Anexa Nr. 1 La Partea I

## Teren

Nr cadastral	Suprafața (mp)*	Observații / Referințe
	2.500	

\* Suprafața este determinată în planul de proiecție Stereo 70.



## Date referitoare la teren

Crt	Categorie folosință	Intra vilan	Suprafața (mp)	Tarla	Parcelă	Nr. topo	Observații / Referințe
1	arabil	NU	2.500	9	11	-	

## Lungime Segmente

1) Valorile lungimilor segmentelor sunt obținute din proiecție în plan.

Punct început	X / Y	Punct sfârșit	X / Y	Lungime segment (** (m)
1	437.392,106 301.327,055	2	437.317,343 301.065,482	272.048
2	437.317,343 301.065,482	3	437.327,119 301.066,194	9.802
3	437.327,119 301.066,194	4	437.401,652 301.326,965	271.213
4	437.401,652 301.326,965	1	437.392,106 301.327,055	9.546



**\*\* Lungimile segmentelor sunt determinate în planul de proiecție Stereo 70 și sunt rotunjite la 1 milimetru.**

**\*\*\* Distanța dintre puncte este formată din segmente cumulate ce sunt mai mici decât valoarea 1 milimetru.**



**DATE DESPRE IMOBILUL NR. 8735**

Oficiul de Cadastru și Publicitate Imobiliară DOLJ  
Biroul de Cadastru și Publicitate Imobiliară Craiova

**A. Partea I. Descrierea imobilului**

TEREN Extravilan

Adresa: Jud. Dolj, T9, P12

Nr. Crt	Nr cadastral Nr. topografic	Suprafața* (mp)	Observații / Referințe
A1		2.500	Sector cadastral:15 Teren neimprejmuit;

**B. Partea II. Proprietari și acte**

Inscrieri privitoare la dreptul de proprietate și alte drepturi reale	Referințe
/	
Act Administrativ nr. TDP1258-2179, din 27/05/1999 emis de CJSDPAT DOLJ (Defunct conform certificat de deces seria DA, nr. 491744, data 16.08.1995);	
B1	A1
Intabulare, drept de PROPRIETATE, dobandit prin Reconstituire, cota actuala 1/1, cota initiala 1/1 1) DICU MARIN, LIPSA CNP DEFUNCT:Da	

**C. Partea III. SARCINI .**

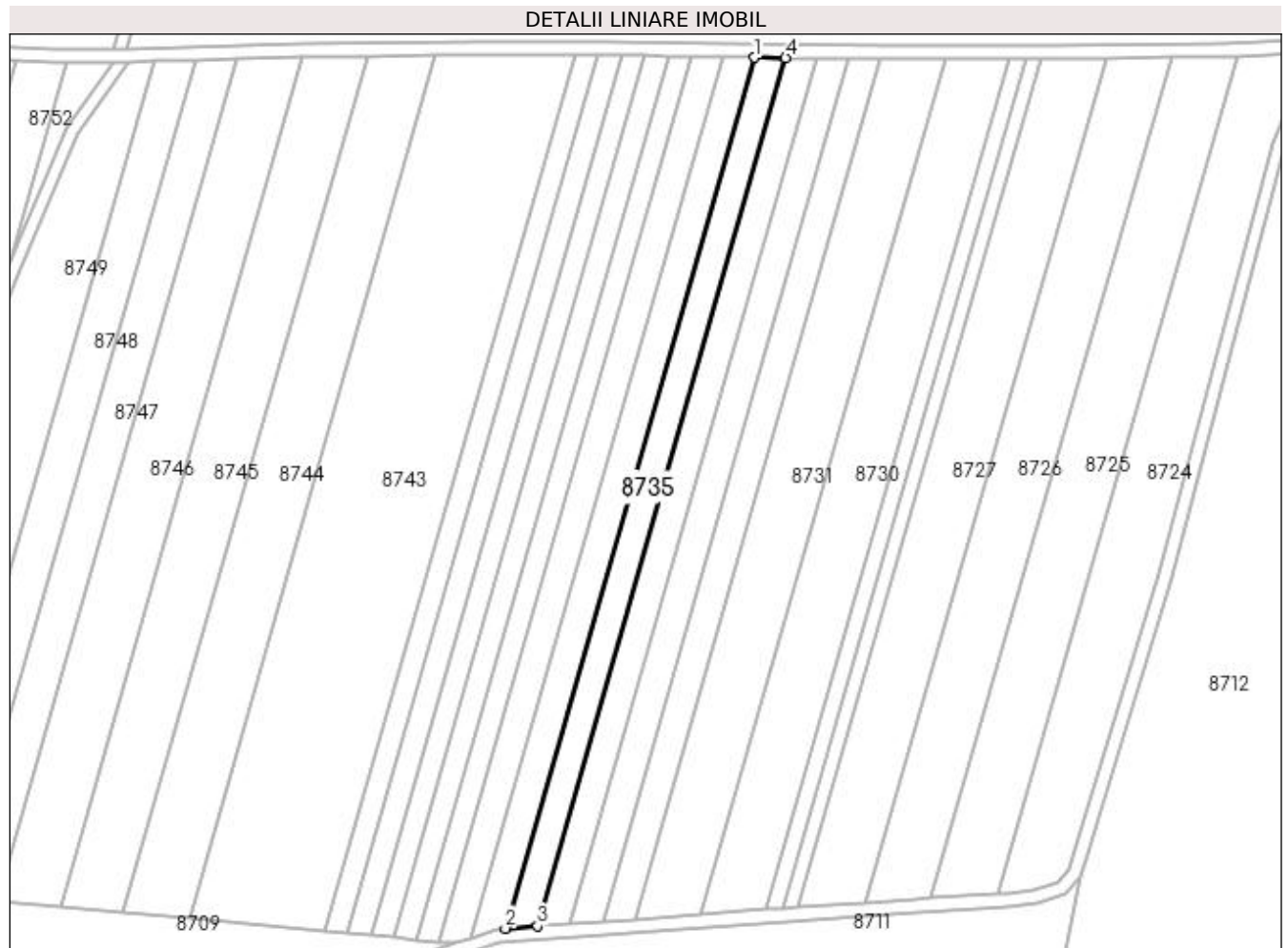
Inscrieri privind dezmembramentele dreptului de proprietate, drepturi reale de garanție și sarcini	Referințe
NU SUNT	

## Anexa Nr. 1 La Partea I

## Teren

Nr cadastral	Suprafața (mp)*	Observații / Referințe
	2.500	

\* Suprafața este determinată în planul de proiecție Stereo 70.



## Date referitoare la teren

Crt	Categorie folosință	Intra vilan	Suprafața (mp)	Tarla	Parcelă	Nr. topo	Observații / Referințe
1	arabil	NU	2.500	9	12	-	

## Lungime Segmente

1) Valorile lungimilor segmentelor sunt obținute din proiecție în plan.

Punct început	X / Y	Punct sfârșit	X / Y	Lungime segment (** (m)
1	437.382,588 301.327,145	2	437.307,597 301.064,771	272.88
2	437.307,597 301.064,771	3	437.317,343 301.065,482	9.772
3	437.317,343 301.065,482	4	437.392,106 301.327,055	272.048
4	437.392,106 301.327,055	1	437.382,588 301.327,145	9.518

**\*\* Lungimile segmentelor sunt determinate în planul de proiecție Stereo 70 și sunt rotunjite la 1 milimetru.**

**\*\*\* Distanța dintre puncte este formată din segmente cumulate ce sunt mai mici decât valoarea 1 milimetru.**



**DATE DESPRE IMOBILUL NR. 8736**

Oficiul de Cadastru și Publicitate Imobiliară DOLJ  
Biroul de Cadastru și Publicitate Imobiliară Craiova

**A. Partea I. Descrierea imobilului**

TEREN Extravilan

Adresa: Jud. Dolj, T9, P13

Nr. Crt	Nr cadastral Nr. topografic	Suprafața* (mp)	Observații / Referințe
A1		2.500	Sector cadastral:15 Teren neimprejmuit;

**B. Partea II. Proprietari și acte**

Inscrieri privitoare la dreptul de proprietate și alte drepturi reale		Referințe
/		
Act Administrativ nr. TDP331-2180, din 03/02/1994 emis de CJSDPAT DOLJ (Defunct conform certificat de deces seria DP, nr. 694477, data 29.04.2006);		
B1	Intabulare, drept de PROPRIETATE, dobandit prin Reconstituire, cota actuala 1/1, cota initiala 1/1 1) PRIOTEASA VICTOR DEFUNCT:Da	A1

**C. Partea III. SARCINI .**

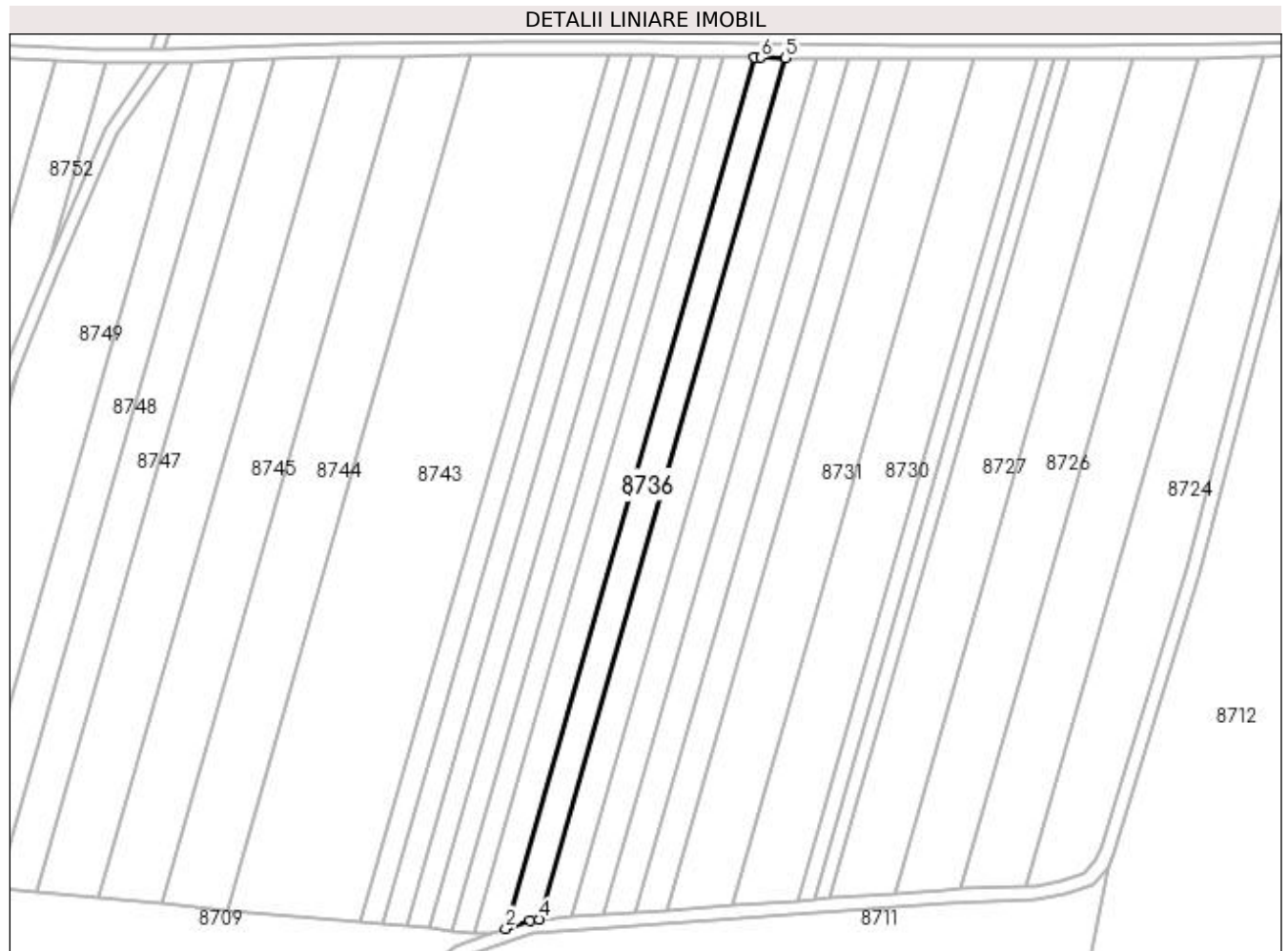
Inscrieri privind dezmembramintele dreptului de proprietate, drepturi reale de garanție și sarcini	Referințe
NU SUNT	

## Anexa Nr. 1 La Partea I

## Teren

Nr cadastral	Suprafața (mp)*	Observații / Referințe
	2.500	

\* Suprafața este determinată în planul de proiecție Stereo 70.



## Date referitoare la teren

Crt	Categorie folosință	Intra vilan	Suprafața (mp)	Tarla	Parcelă	Nr. topo	Observații / Referințe
1	arabil	NU	2.500	9	13	-	

## Lungime Segmente

1) Valorile lungimilor segmentelor sunt obținute din proiecție în plan.

Punct început	X / Y	Punct sfârșit	X / Y	Lungime segment (** (m)
1	437.373,132 301.327,254	2	437.297,309 301.061,97	275.907
2	437.297,309 301.061,97	3	437.304,752 301.064,564	7.882
3	437.304,752 301.064,564	4	437.307,597 301.064,771	2.853
4	437.307,597 301.064,771	5	437.382,588 301.327,145	272.88
5	437.382,588 301.327,145	6	437.375,018 301.327,216	7.57



Punct început	X / Y	Punct sfârșit	X / Y	Lungime segment (** (m)
6	437.375,018 301.327,216	1	437.373,132 301.327,254	1.886

\*\* Lungimile segmentelor sunt determinate în planul de proiecție Stereo 70 și sunt rotunjite la 1 milimetru.

\*\*\* Distanța dintre puncte este formată din segmente cumulate ce sunt mai mici decât valoarea 1 milimetru.



**DATE DESPRE IMOBILUL NR. 8737**

Oficiul de Cadastru și Publicitate Imobiliară DOLJ  
Biroul de Cadastru și Publicitate Imobiliară Craiova

**A. Partea I. Descrierea imobilului**

TEREN Extravilan

Adresa: Jud. Dolj, T9, P14

Nr. Crt	Nr cadastral Nr. topografic	Suprafața* (mp)	Observații / Referințe
A1		2.500	Sector cadastral:15 Teren neimprejmuit;

**B. Partea II. Proprietari și acte**

Inscrieri privitoare la dreptul de proprietate și alte drepturi reale	Referințe
/	
Act Notarial nr. CM 16, din 17/07/2020 emis de BIN Telea Constantina-Diana;	
B1	A1
Intabulare, drept de PROPRIETATE, dobandit prin Succesiune, cota actuala 1/1, cota initiala 1/1 1) <b>BRIA MIHAI</b>	

**C. Partea III. SARCINI .**

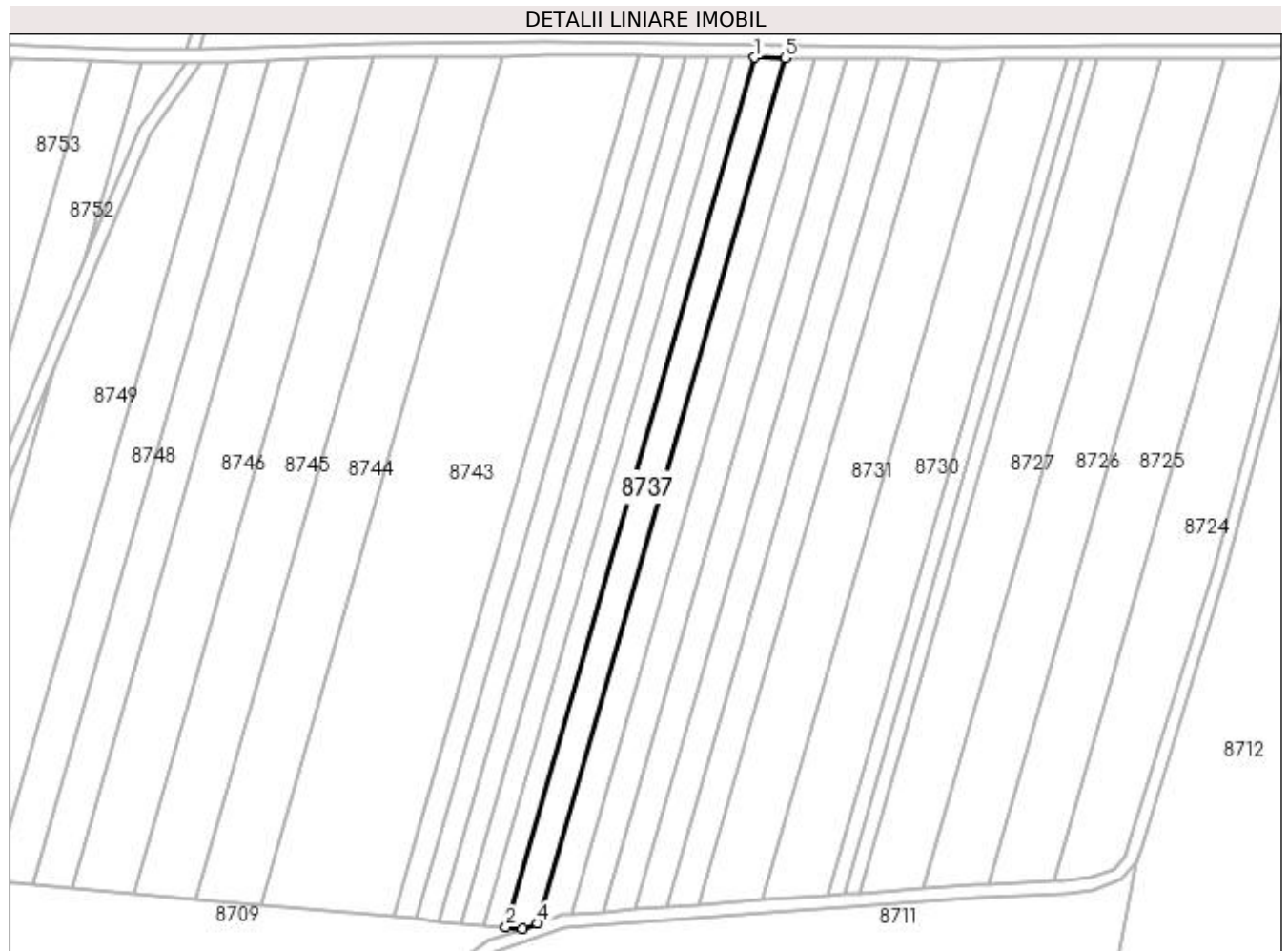
Inscrieri privind dezmembramintele dreptului de proprietate, drepturi reale de garanție și sarcini	Referințe
NU SUNT	

## Anexa Nr. 1 La Partea I

## Teren

Nr cadastral	Suprafața (mp)*	Observații / Referințe
	2.500	

\* Suprafața este determinată în planul de proiecție Stereo 70.



## Date referitoare la teren

Crt	Categorie folosință	Intravilan	Suprafața (mp)	Tarla	Parcelă	Nr. topo	Observații / Referințe
1	arabil	NU	2.500	9	14	-	

## Lungime Segmente

1) Valorile lungimilor segmentelor sunt obținute din proiecție în plan.

Punct început	X / Y	Punct sfârșit	X / Y	Lungime segment (** (m)
1	437.363,805 301.327,438	2	437.287,594 301.060,799	277.317
2	437.287,594 301.060,799	3	437.292,637 301.060,341	5.064
3	437.292,637 301.060,341	4	437.297,309 301.061,97	4.948
4	437.297,309 301.061,97	5	437.373,132 301.327,254	275.907
5	437.373,132 301.327,254	1	437.363,805 301.327,438	9.329

**\*\* Lungimile segmentelor sunt determinate în planul de proiecție Stereo 70 și sunt rotunjite la 1 milimetru.**

**\*\*\* Distanța dintre puncte este formată din segmente cumulate ce sunt mai mici decât valoarea 1 milimetru.**



**DATE DESPRE IMOBILUL NR. 8738**

Oficiul de Cadastru și Publicitate Imobiliară DOLJ  
Biroul de Cadastru și Publicitate Imobiliară Craiova

**A. Partea I. Descrierea imobilului**

TEREN Extravilan

Adresa: Jud. Dolj, T9, P15

Nr. Crt	Nr cadastral Nr. topografic	Suprafața* (mp)	Observații / Referințe
A1		1.875	Sector cadastral:15 Teren neimprejmuit;

**B. Partea II. Proprietari și acte**

Inscrieri privitoare la dreptul de proprietate și alte drepturi reale	Referințe
/	
Act Administrativ nr. TDP1258-2179, din 27/05/1999 emis de CJSDPAT DOLJ (Defunct conform certificat de deces seria DA, nr. 491744 , data 16.08.1995);	
B1	A1
Intabulare, drept de PROPRIETATE, dobandit prin Reconstituire, cota actuala 1/1, cota initiala 1/1 1) <b>DICU MARIN</b> , LIPSA CNP DEFUNCT:Da	

**C. Partea III. SARCINI .**

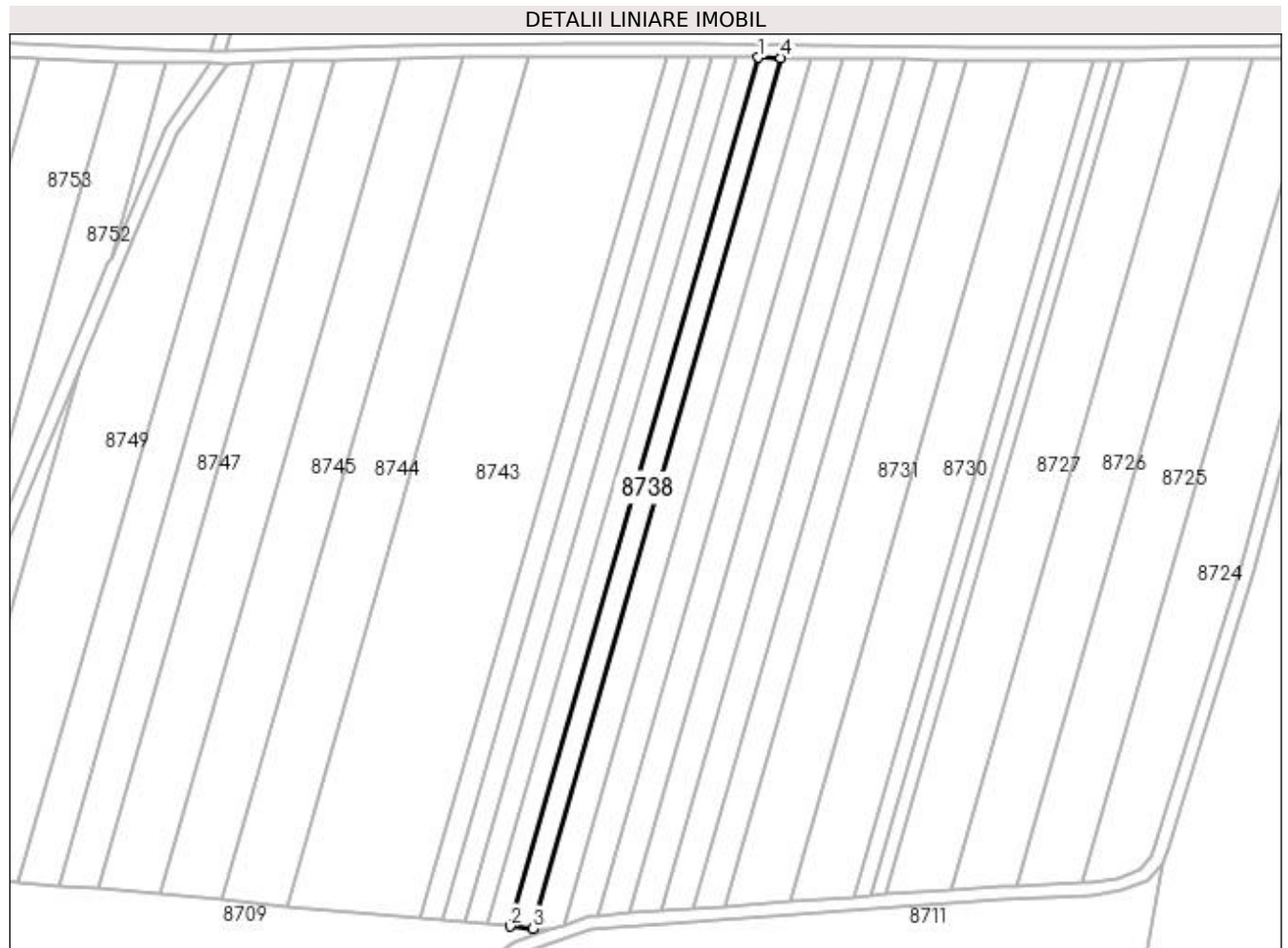
Inscrieri privind dezmembramintele dreptului de proprietate, drepturi reale de garanție și sarcini	Referințe
NU SUNT	

## Anexa Nr. 1 La Partea I

## Teren

Nr cadastral	Suprafața (mp)*	Observații / Referințe
	1.875	

\* Suprafața este determinată în planul de proiecție Stereo 70.



## Date referitoare la teren

Crt	Categorie folosință	Intra vilan	Suprafața (mp)	Tarla	Parcelă	Nr. topo	Observații / Referințe
1	arabil	NU	1.875	9	15	-	

## Lungime Segmente

1) Valorile lungimilor segmentelor sunt obținute din proiecție în plan.

Punct început	X / Y	Punct sfârșit	X / Y	Lungime segment (** (m)
1	437.356,806 301.327,576	2	437.280,734 301.061,422	276.812
2	437.280,734 301.061,422	3	437.287,594 301.060,799	6.888
3	437.287,594 301.060,799	4	437.363,805 301.327,438	277.317
4	437.363,805 301.327,438	1	437.356,806 301.327,576	7.0



**\*\* Lungimile segmentelor sunt determinate în planul de proiecție Stereo 70 și sunt rotunjite la 1 milimetru.**

**\*\*\* Distanța dintre puncte este formată din segmente cumulate ce sunt mai mici decât valoarea 1 milimetru.**



**DATE DESPRE IMOBILUL NR. 8739**

Oficiul de Cadastru și Publicitate Imobiliară DOLJ  
Biroul de Cadastru și Publicitate Imobiliară Craiova

**A. Partea I. Descrierea imobilului**

TEREN Extravilan

Adresa: Jud. Dolj, T9, P16

Nr. Crt	Nr cadastral Nr. topografic	Suprafața* (mp)	Observații / Referințe
A1		1.875	Sector cadastral:15 Teren neimprejmuit;

**B. Partea II. Proprietari și acte**

Inscrieri privitoare la dreptul de proprietate și alte drepturi reale	Referințe
/	
Act Administrativ nr. TDP331-2180, din 03/02/1994 emis de CJSDPAT DOLJ (Defunct conform certificat de deces seria DP, nr. 694477, data 29.04.2006);	
B1	A1
Intabulare, drept de PROPRIETATE, dobandit prin Reconstituire, cota actuala 1/1, cota initiala 1/1 1) PRIOTEASA VICTOR DEFUNCT:Da	

**C. Partea III. SARCINI .**

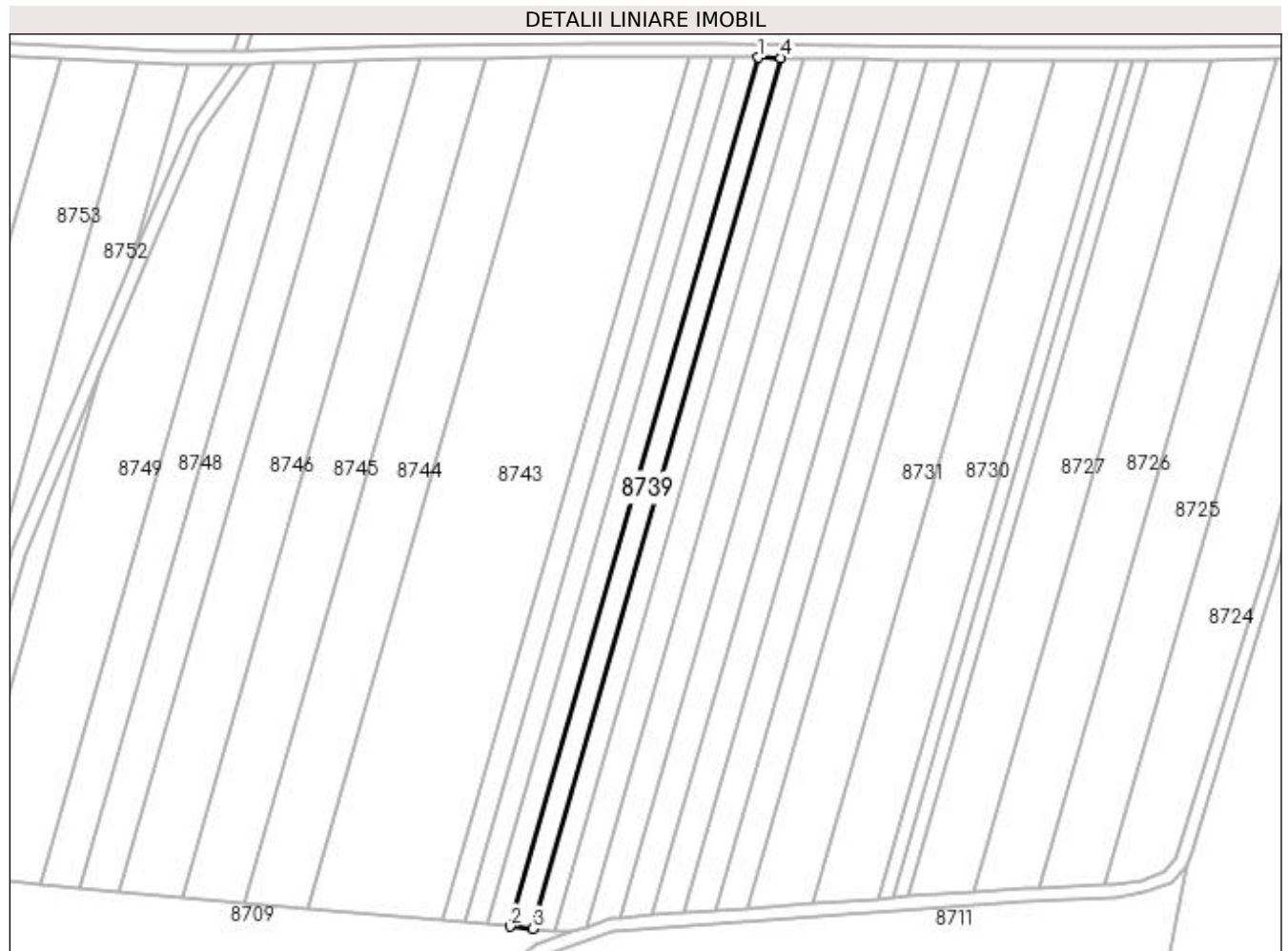
Inscrieri privind dezmembramentele dreptului de proprietate, drepturi reale de garanție și sarcini	Referințe
NU SUNT	

## Anexa Nr. 1 La Partea I

## Teren

Nr cadastral	Suprafața (mp)*	Observații / Referințe
	1.875	

\* Suprafața este determinată în planul de proiecție Stereo 70.



## Date referitoare la teren

Crt	Categorie folosință	Intra vilan	Suprafața (mp)	Tarla	Parcelă	Nr. topo	Observații / Referințe
1	arabil	NU	1.875	9	16	-	

## Lungime Segmente

1) Valorile lungimilor segmentelor sunt obținute din proiecție în plan.

Punct început	X / Y	Punct sfârșit	X / Y	Lungime segment (** (m)
1	437.349,794 301.327,714	2	437.273,861 301.062,047	276.306
2	437.273,861 301.062,047	3	437.280,734 301.061,422	6.901
3	437.280,734 301.061,422	4	437.356,806 301.327,576	276.812
4	437.356,806 301.327,576	1	437.349,794 301.327,714	7.013

**\*\* Lungimile segmentelor sunt determinate în planul de proiecție Stereo 70 și sunt rotunjite la 1 milimetru.**

**\*\*\* Distanța dintre puncte este formată din segmente cumulate ce sunt mai mici decât valoarea 1 milimetru.**



**DATE DESPRE IMOBILUL NR. 8740**

Oficiul de Cadastru și Publicitate Imobiliară DOLJ  
Biroul de Cadastru și Publicitate Imobiliară Craiova

**A. Partea I. Descrierea imobilului**

TEREN Extravilan

Adresa: Jud. Dolj, T9, P17

Nr. Crt	Nr cadastral Nr. topografic	Suprafața* (mp)	Observații / Referințe
A1		1.875	Sector cadastral:15 Teren neimprejmuit;

**B. Partea II. Proprietari și acte**

Inscrieri privitoare la dreptul de proprietate și alte drepturi reale	Referințe
/	
Act Administrativ nr. TDP544-2198, din 07/04/1994 emis de CJSDPAT DOLJ (Defunct conform certificat de deces seria D9, nr. 235556 , data 21.11.1991);	
B1	A1
Intabulare, drept de PROPRIETATE, dobandit prin Reconstituire, cota actuala 1/1, cota initiala 1/1 1) RUSIN RADU, LIPSA CNP DEFUNCT:Da	

**C. Partea III. SARCINI .**

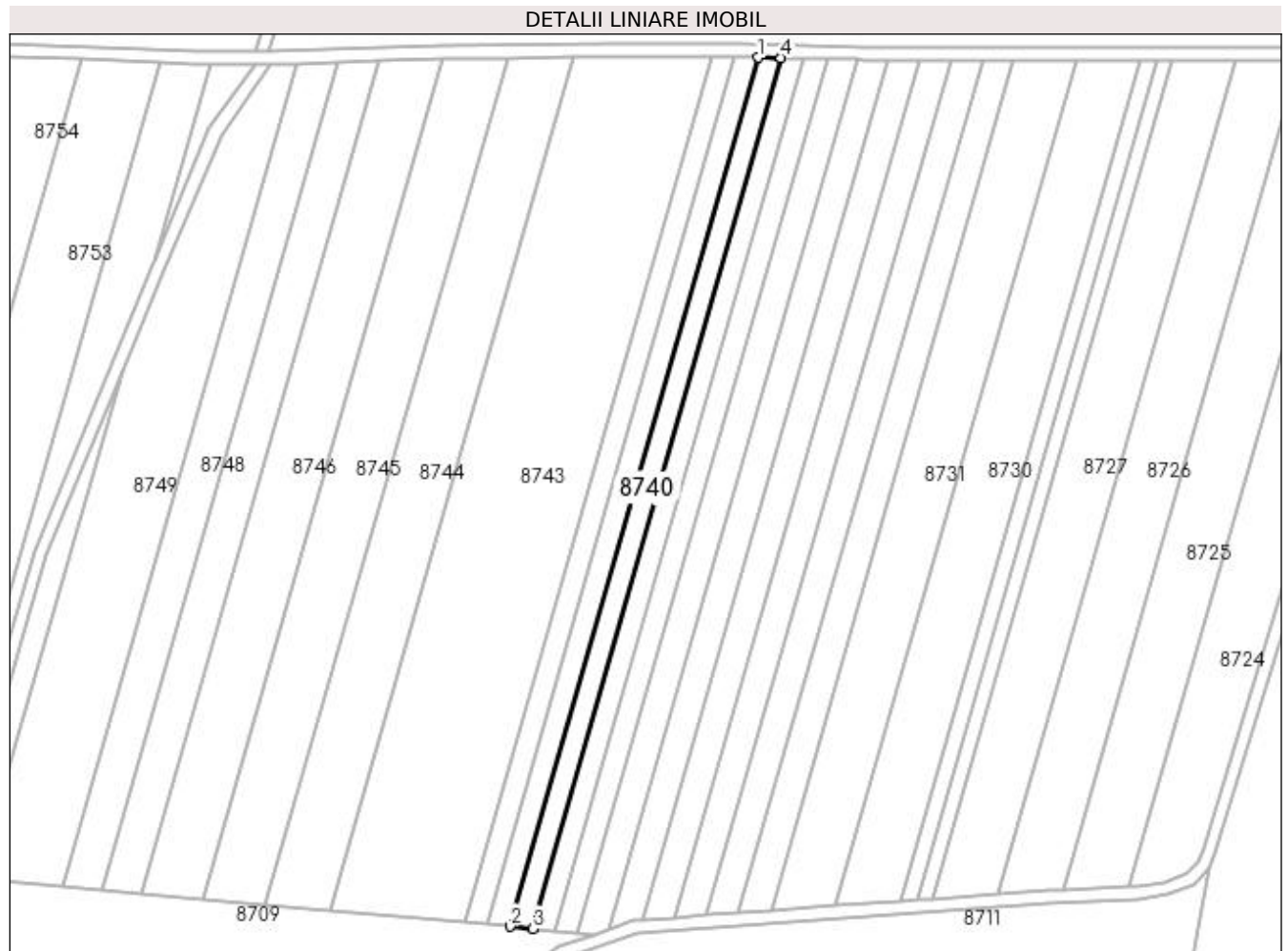
Inscrieri privind dezmembramintele dreptului de proprietate, drepturi reale de garanție și sarcini	Referințe
NU SUNT	

## Anexa Nr. 1 La Partea I

## Teren

Nr cadastral	Suprafața (mp)*	Observații / Referințe
	1.875	

\* Suprafața este determinată în planul de proiecție Stereo 70.



## Date referitoare la teren

Crt	Categorie folosință	Intra vilan	Suprafața (mp)	Tarla	Parcelă	Nr. topo	Observații / Referințe
1	arabil	NU	1.875	9	17	-	

## Lungime Segmente

1) Valorile lungimilor segmentelor sunt obținute din proiecție în plan.

Punct început	X / Y	Punct sfârșit	X / Y	Lungime segment (** (m)
1	437.342,769 301.327,853	2	437.266,976 301.062,672	275.8
2	437.266,976 301.062,672	3	437.273,861 301.062,047	6.913
3	437.273,861 301.062,047	4	437.349,794 301.327,714	276.306
4	437.349,794 301.327,714	1	437.342,769 301.327,853	7.026



**\*\* Lungimile segmentelor sunt determinate în planul de proiecție Stereo 70 și sunt rotunjite la 1 milimetru.**

**\*\*\* Distanța dintre puncte este formată din segmente cumulate ce sunt mai mici decât valoarea 1 milimetru.**



**DATE DESPRE IMOBILUL NR. 8741**

Oficiul de Cadastru și Publicitate Imobiliară DOLJ  
Biroul de Cadastru și Publicitate Imobiliară Craiova

**A. Partea I. Descrierea imobilului**

TEREN Extravilan

Adresa: Jud. Dolj, T9, P18

Nr. Crt	Nr cadastral Nr. topografic	Suprafața* (mp)	Observații / Referințe
A1		1.875	Sector cadastral:15 Teren neimprejmuit;

**B. Partea II. Proprietari și acte**

Inscrieri privitoare la dreptul de proprietate și alte drepturi reale		Referințe
/		
Act Notarial nr. CM 16, din 17/07/2020 emis de BIN Telea Constantina-Diana;		
B1	Intabulare, drept de PROPRIETATE, dobandit prin Succesiune, cota actuala 1/1, cota initiala 1/1 1) <b>BRIA MIHAI</b>	A1

**C. Partea III. SARCINI .**

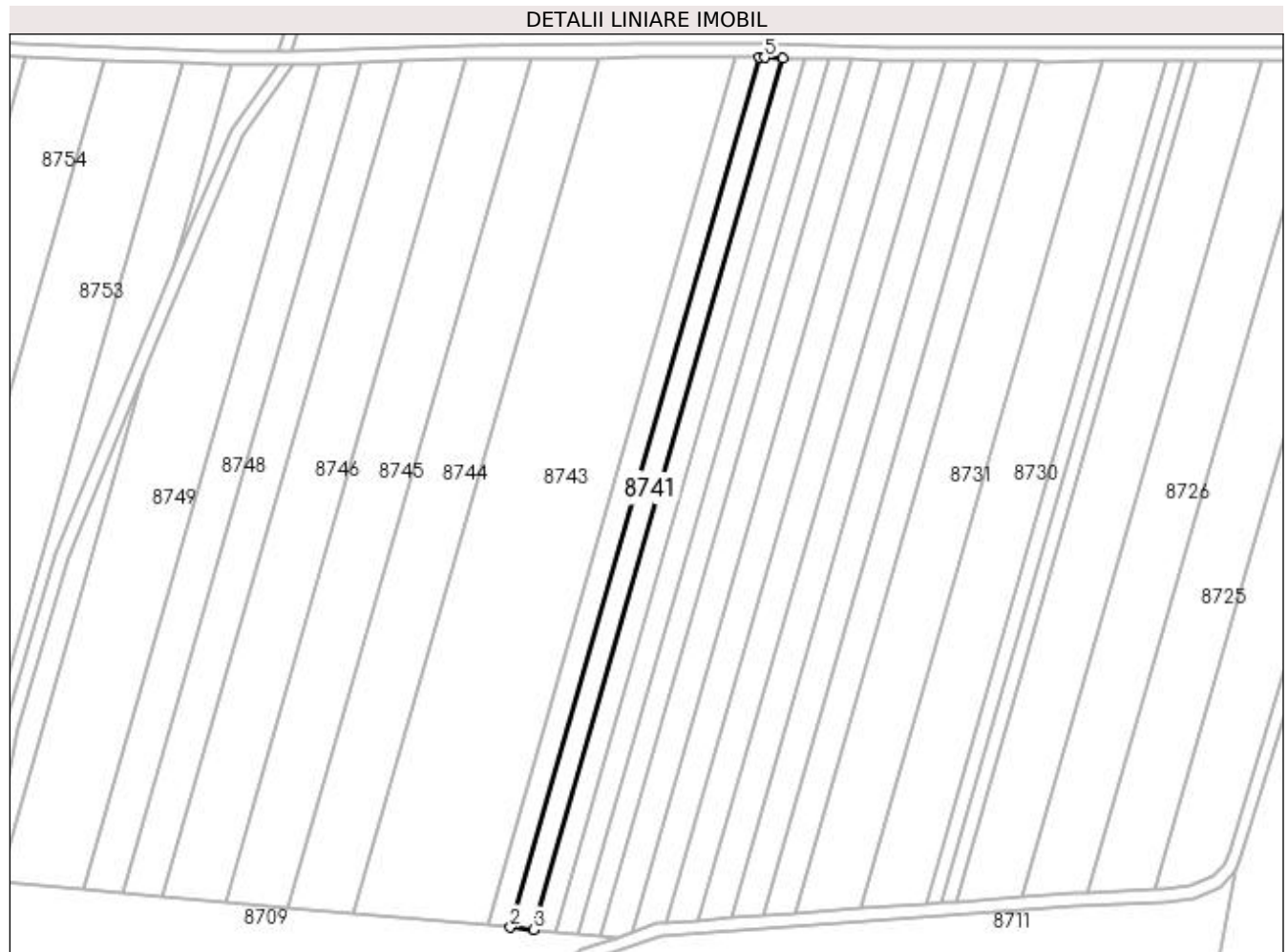
Inscrieri privind dezmembramintele dreptului de proprietate, drepturi reale de garanție și sarcini	Referințe
NU SUNT	

## Anexa Nr. 1 La Partea I

## Teren

Nr cadastral	Suprafața (mp)*	Observații / Referințe
	1.875	

\* Suprafața este determinată în planul de proiecție Stereo 70.



## Date referitoare la teren

Crt	Categorie folosință	Intra vilan	Suprafața (mp)	Tarla	Parcelă	Nr. topo	Observații / Referințe
1	arabil	NU	1.875	9	18	-	

## Lungime Segmente

1) Valorile lungimilor segmentelor sunt obținute din proiecție în plan.

Punct început	X / Y	Punct sfârșit	X / Y	Lungime segment (** (m)
1	437.335,723 301.327,961	2	437.260,078 301.063,299	275.26
2	437.260,078 301.063,299	3	437.266,976 301.062,672	6.926
3	437.266,976 301.062,672	4	437.342,769 301.327,853	275.8
4	437.342,769 301.327,853	5	437.337,389 301.327,959	5.381
5	437.337,389 301.327,959	1	437.335,723 301.327,961	1.666

**\*\* Lungimile segmentelor sunt determinate în planul de proiecție Stereo 70 și sunt rotunjite la 1 milimetru.**

**\*\*\* Distanța dintre puncte este formată din segmente cumulate ce sunt mai mici decât valoarea 1 milimetru.**



**DATE DESPRE IMOBILUL NR. 8742**

Oficiul de Cadastru și Publicitate Imobiliară DOLJ  
Biroul de Cadastru și Publicitate Imobiliară Craiova

**A. Partea I. Descrierea imobilului**

TEREN Extravilan

Adresa: Jud. Dolj, T9, P19

Nr. Crt	Nr cadastral Nr. topografic	Suprafața* (mp)	Observații / Referințe
A1		1.875	Sector cadastral:15 Teren neimprejmuit;

**B. Partea II. Proprietari și acte**

Inscrieri privitoare la dreptul de proprietate și alte drepturi reale	Referințe
/	
Act Administrativ nr. TDP740-9674, din 09/09/1997 emis de CJSDPAT DOLJ;	
B1	A1
Intabulare, drept de PROPRIETATE, dobandit prin Reconstituire, cota actuala 1/1, cota initiala 1/1 1) PRIOTEASA NICOLAE, LIPSA CNP	

**C. Partea III. SARCINI .**

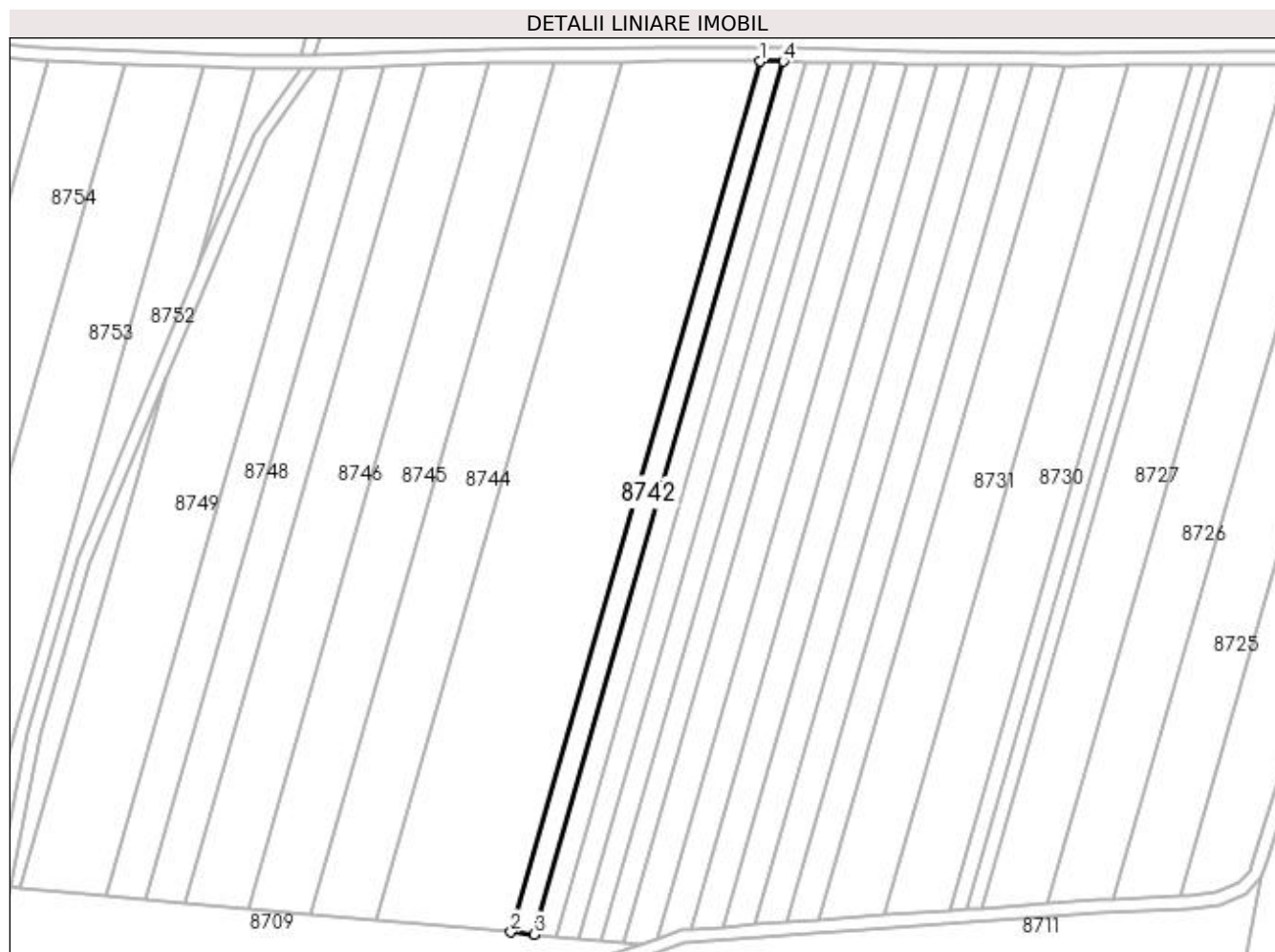
Inscrieri privind dezmembramintele dreptului de proprietate, drepturi reale de garanție și sarcini	Referințe
NU SUNT	

## Anexa Nr. 1 La Partea I

## Teren

Nr cadastral	Suprafața (mp)*	Observații / Referințe
	1.875	

\* Suprafața este determinată în planul de proiecție Stereo 70.



## Date referitoare la teren

Crt	Categorie folosință	Intra vilan	Suprafața (mp)	Tarla	Parcelă	Nr. topo	Observații / Referințe
1	arabil	NU	1.875	9	19	-	

## Lungime Segmente

1) Valorile lungimilor segmentelor sunt obținute din proiecție în plan.

Punct început	X / Y	Punct sfârșit	X / Y	Lungime segment (** (m)
1	437.328,633 301.327,969	2	437.253,165 301.063,927	274.615
2	437.253,165 301.063,927	3	437.260,078 301.063,299	6.941
3	437.260,078 301.063,299	4	437.335,723 301.327,961	275.26
4	437.335,723 301.327,961	1	437.328,633 301.327,969	7.09



**\*\* Lungimile segmentelor sunt determinate în planul de proiecție Stereo 70 și sunt rotunjite la 1 milimetru.**

**\*\*\* Distanța dintre puncte este formată din segmente cumulate ce sunt mai mici decât valoarea 1 milimetru.**



**DATE DESPRE IMOBILUL NR. 8743**

Oficiul de Cadastru și Publicitate Imobiliară DOLJ  
 Biroul de Cadastru și Publicitate Imobiliară Craiova

**A. Partea I. Descrierea imobilului**

TEREN Extravilan

Adresa: Jud. Dolj, T9, P20

Nr. Crt	Nr cadastral Nr. topografic	Suprafața* (mp)	Observații / Referințe
A1	32427	11.000	Sector cadastral:15 Teren neimprejmuit;

**B. Partea II. Proprietari și acte**

Inscrieri privitoare la dreptul de proprietate și alte drepturi reale	Referințe
<b>265994 / 26/11/2019</b>	
Act Notarial nr. CONTRACT DE VANZARE AUT SUB NR. 4861, din 19/11/2019 emis de NP DOINA FAURAR;	
B1	A1
Intabulare, drept de PROPRIETATE, dobandit prin Conventie, cota actuala 1/1, cota initiala 1/1	
1) SC DELTA BERCEI INVEST SRL, CIF:22046319	

**C. Partea III. SARCINI .**

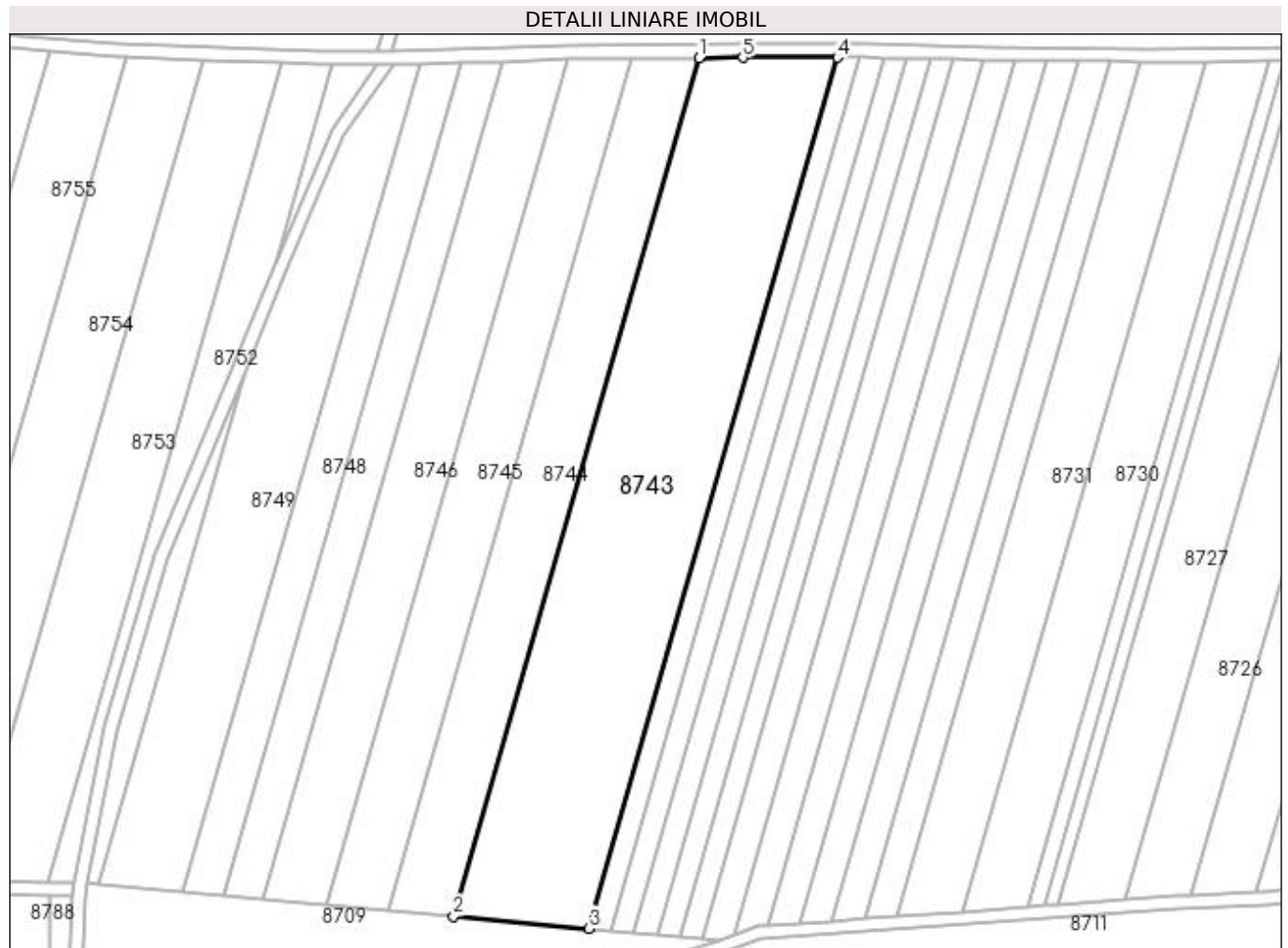
Inscrieri privind dezmembramintele dreptului de proprietate, drepturi reale de garanție și sarcini	Referințe
NU SUNT	

## Anexa Nr. 1 La Partea I

## Teren

Nr cadastral	Suprafața (mp)*	Observații / Referințe
32427	11.000	

\* Suprafața este determinată în planul de proiecție Stereo 70.



## Date referitoare la teren

Crt	Categorie folosință	Intra vilan	Suprafața (mp)	Tarla	Parcelă	Nr. topo	Observații / Referințe
1	arabil	NU	11.000	9	20	-	

## Lungime Segmente

1) Valorile lungimilor segmentelor sunt obținute din proiecție în plan.

Punct început	X / Y	Punct sfârșit	X / Y	Lungime segment (** (m)
1	437.286,647 301.327,864	2	437.212,271 301.067,643	270.641
2	437.212,271 301.067,643	3	437.253,165 301.063,927	41.062
3	437.253,165 301.063,927	4	437.328,633 301.327,969	274.615
4	437.328,633 301.327,969	5	437.300,014 301.328,003	28.619
5	437.300,014 301.328,003	1	437.286,647 301.327,864	13.368

**\*\* Lungimile segmentelor sunt determinate în planul de proiecție Stereo 70 și sunt rotunjite la 1 milimetru.**

**\*\*\* Distanța dintre puncte este formată din segmente cumulate ce sunt mai mici decât valoarea 1 milimetru.**



**DATE DESPRE IMOBILUL NR. 8744**

Oficiul de Cadastru și Publicitate Imobiliară DOLJ  
 Biroul de Cadastru și Publicitate Imobiliară Craiova

**A. Partea I. Descrierea imobilului**

TEREN Extravilan

Adresa: Jud. Dolj, T9, P20/1

Nr. Crt	Nr cadastral Nr. topografic	Suprafața* (mp)	Observații / Referințe
A1		5.300	Sector cadastral:15 Teren neimprejmuit;

**B. Partea II. Proprietari și acte**

Inscrieri privitoare la dreptul de proprietate și alte drepturi reale	Referințe
/	
Act Administrativ nr. TDP1543, din 17/11/2003 emis de CJSDPAT DOLJ;	
B1	A1
Intabulare, drept de PROPRIETATE, dobândit prin Reconstituire, cota actuala 1/1, cota initiala 1/1 1) <b>MOCANU SILVIA</b> , LIPSA CNP	

**C. Partea III. SARCINI .**

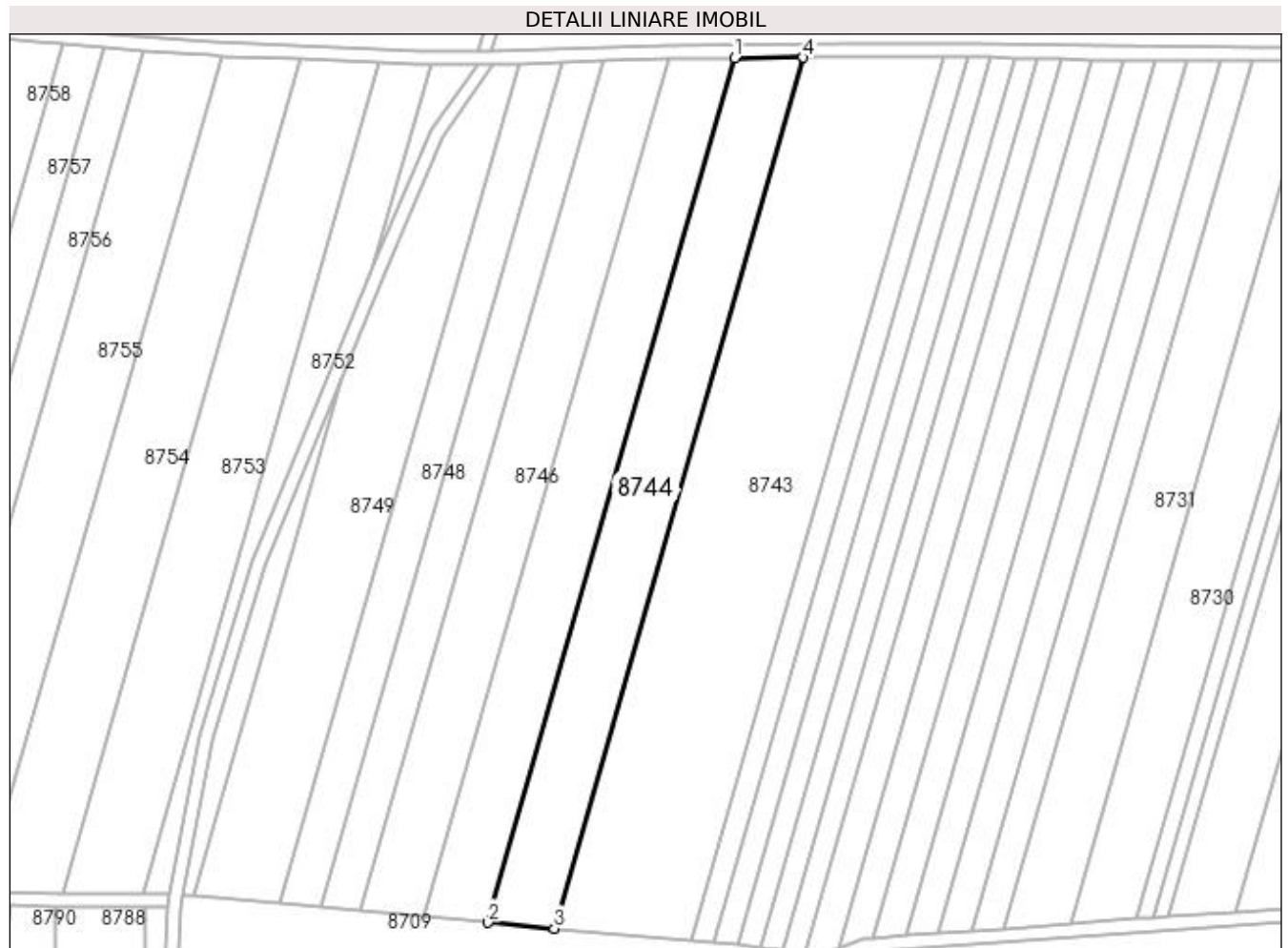
Inscrieri privind dezmembramintele dreptului de proprietate, drepturi reale de garanție și sarcini	Referințe
NU SUNT	

## Anexa Nr. 1 La Partea I

## Teren

Nr cadastral	Suprafața (mp)*	Observații / Referințe
	5.300	

\* Suprafața este determinată în planul de proiecție Stereo 70.



## Date referitoare la teren

Crt	Categorie folosință	Intra vilan	Suprafața (mp)	Tarla	Parcelă	Nr. topo	Observații / Referințe
1	arabil	NU	5.300	9	20/1	-	

## Lungime Segmente

1) Valorile lungimilor segmentelor sunt obținute din proiecție în plan.

Punct început	X / Y	Punct sfârșit	X / Y	Lungime segment (** (m)
1	437.266,139 301.327,65	2	437.192,342 301.069,453	268.536
2	437.192,342 301.069,453	3	437.212,271 301.067,643	20.011
3	437.212,271 301.067,643	4	437.286,647 301.327,864	270.641
4	437.286,647 301.327,864	1	437.266,139 301.327,65	20.509



**\*\* Lungimile segmentelor sunt determinate în planul de proiecție Stereo 70 și sunt rotunjite la 1 milimetru.**

**\*\*\* Distanța dintre puncte este formată din segmente cumulate ce sunt mai mici decât valoarea 1 milimetru.**



**DATE DESPRE IMOBILUL NR. 8745**

Oficiul de Cadastru și Publicitate Imobiliară DOLJ  
Biroul de Cadastru și Publicitate Imobiliară Craiova

**A. Partea I. Descrierea imobilului**

TEREN Extravilan

Adresa: Jud. Dolj, T9, P21

Nr. Crt	Nr cadastral Nr. topografic	Suprafața* (mp)	Observații / Referințe
A1	31602	5.000	Sector cadastral:15 Teren neimprejmuit;

**B. Partea II. Proprietari și acte**

Inscrieri privitoare la dreptul de proprietate și alte drepturi reale	Referințe
<b>20005 / 17/02/2017</b>	
Act Notarial nr. contract de vanzare aut. nr. 485, din 14/02/2017 emis de Faurar Doina;	
B1	A1
Intabulare, drept de PROPRIETATE, dobandit prin Conventie, cota actuala 1/1, cota initiala 1/1	
1) SOCIETATEA COMERCIALA DELTA BERCENI INVEST SRL, CIF:22046319	

**C. Partea III. SARCINI .**

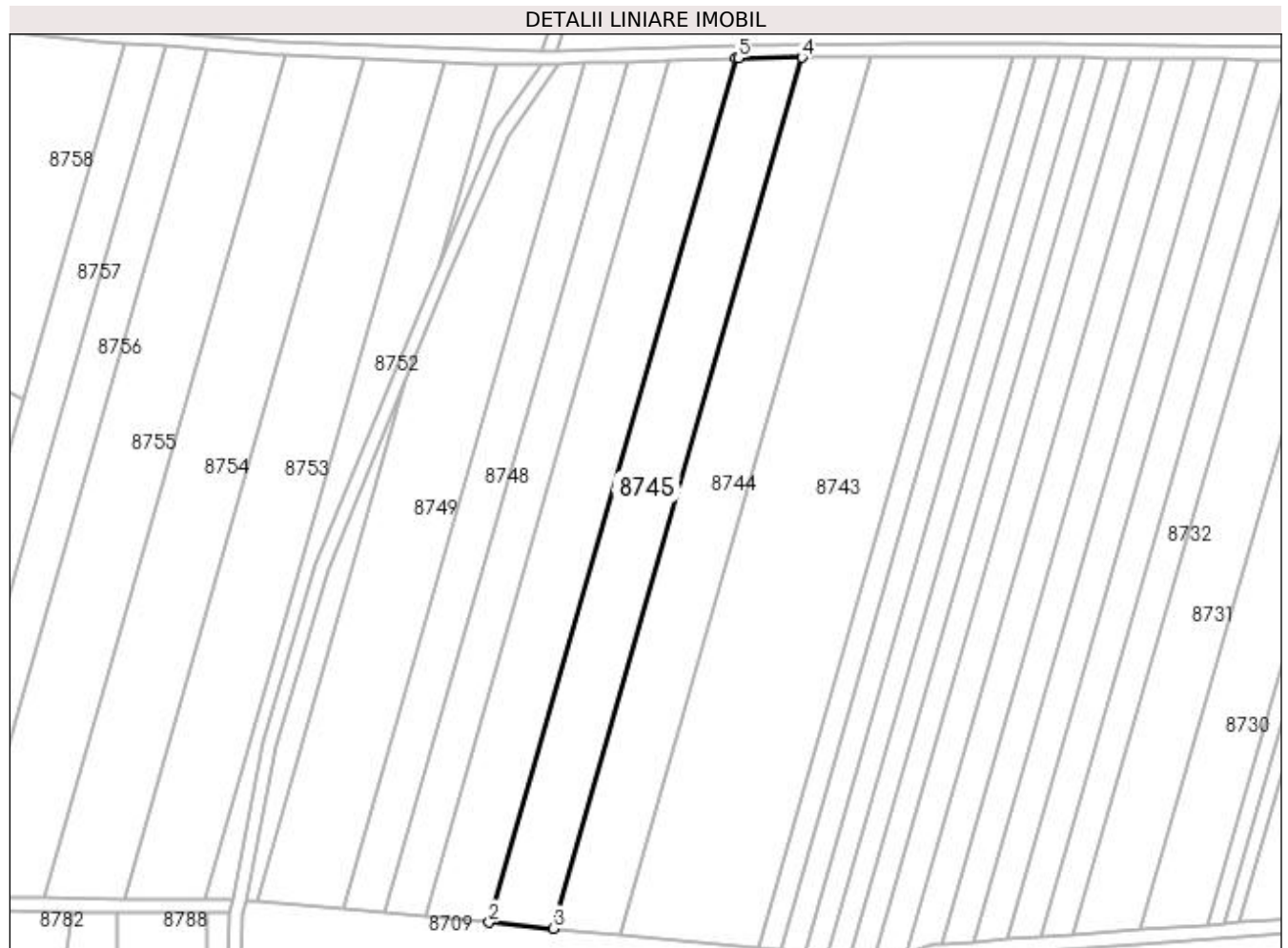
Inscrieri privind dezmembramintele dreptului de proprietate, drepturi reale de garanție și sarcini	Referințe
NU SUNT	

## Anexa Nr. 1 La Partea I

## Teren

Nr cadastral	Suprafața (mp)*	Observații / Referințe
31602	5.000	

\* Suprafața este determinată în planul de proiecție Stereo 70.



## Date referitoare la teren

Crt	Categorie folosință	Intra vilan	Suprafața (mp)	Tarla	Parcelă	Nr. topo	Observații / Referințe
1	arabil	NU	5.000	9	21	-	

## Lungime Segmente

1) Valorile lungimilor segmentelor sunt obținute din proiecție în plan.

Punct început	X / Y	Punct sfârșit	X / Y	Lungime segment (** (m)
1	437.246,64 301.327,433	2	437.173,396 301.071,175	266.52
2	437.173,396 301.071,175	3	437.192,342 301.069,453	19.024
3	437.192,342 301.069,453	4	437.266,139 301.327,65	268.536
4	437.266,139 301.327,65	5	437.247,262 301.327,453	18.878
5	437.247,262 301.327,453	1	437.246,64 301.327,433	0.622

**\*\* Lungimile segmentelor sunt determinate în planul de proiecție Stereo 70 și sunt rotunjite la 1 milimetru.**

**\*\*\* Distanța dintre puncte este formată din segmente cumulate ce sunt mai mici decât valoarea 1 milimetru.**



**DATE DESPRE IMOBILUL NR. 8746**

Oficiul de Cadastru și Publicitate Imobiliară DOLJ  
Biroul de Cadastru și Publicitate Imobiliară Craiova

**A. Partea I. Descrierea imobilului**

TEREN Extravilan

Adresa: Jud. Dolj, T9, P22

Nr. Crt	Nr cadastral Nr. topografic	Suprafața* (mp)	Observații / Referințe
A1	31788	5.000	Sector cadastral:15 Teren neimprejmuit;

**B. Partea II. Proprietari și acte**

Inscrieri privitoare la dreptul de proprietate și alte drepturi reale	Referințe
<b>22258 / 21/02/2017</b>	
Act Notarial nr. contract de vanzare nr. 491, din 10/02/2017 emis de notar public Doina Faurar;	
B1	A1
Intabulare, drept de PROPRIETATE, dobandit prin Conventie, cota actuala 1/1, cota initiala 1/1 1) SC RURAL OLTENIA SRL, CIF:22112978	

**C. Partea III. SARCINI .**

Inscrieri privind dezmembramintele dreptului de proprietate, drepturi reale de garanție și sarcini	Referințe
NU SUNT	

## Anexa Nr. 1 La Partea I

## Teren

Nr cadastral	Suprafața (mp)*	Observații / Referințe
31788	5.000	

\* Suprafața este determinată în planul de proiecție Stereo 70.



## Date referitoare la teren

Crt	Categorie folosință	Intra vilan	Suprafața (mp)	Tarla	Parcelă	Nr. topo	Observații / Referințe
1	arabil	NU	5.000	9	22	-	

## Lungime Segmente

1) Valorile lungimilor segmentelor sunt obținute din proiecție în plan.

Punct început	X / Y	Punct sfârșit	X / Y	Lungime segment (** (m)
1	437.226,864 301.326,822	2	437.154,291 301.072,91	264.08
2	437.154,291 301.072,91	3	437.173,396 301.071,175	19.184
3	437.173,396 301.071,175	4	437.246,64 301.327,433	266.52
4	437.246,64 301.327,433	1	437.226,864 301.326,822	19.785



**\*\* Lungimile segmentelor sunt determinate în planul de proiecție Stereo 70 și sunt rotunjite la 1 milimetru.**

**\*\*\* Distanța dintre puncte este formată din segmente cumulate ce sunt mai mici decât valoarea 1 milimetru.**



**DATE DESPRE IMOBILUL NR. 8747**

Oficiul de Cadastru și Publicitate Imobiliară DOLJ  
Biroul de Cadastru și Publicitate Imobiliară Craiova

**A. Partea I. Descrierea imobilului**

TEREN Extravilan

Adresa: Jud. Dolj, T9, P23/1

Nr. Crt	Nr cadastral Nr. topografic	Suprafața* (mp)	Observații / Referințe
A1		3.125	Sector cadastral:15 Teren neimprejmut;

**B. Partea II. Proprietari și acte**

Inscrieri privitoare la dreptul de proprietate și alte drepturi reale		Referințe
/		
Act Administrativ nr. TDP1645, din 07/12/2006 emis de CJSDPAT DOLJ;		
B1	Intabulare, drept de PROPRIETATE, dobândit prin Reconstituire, cota actuala 1/1, cota initiala 1/1 1) PÎRVU ELENA, LIPSA CNP 2) STOIAN MARIAN, LIPSA CNP 3) STOIAN ION, LIPSA CNP 4) STOIAN GHEORGHE, LIPSA CNP	A1

**C. Partea III. SARCINI .**

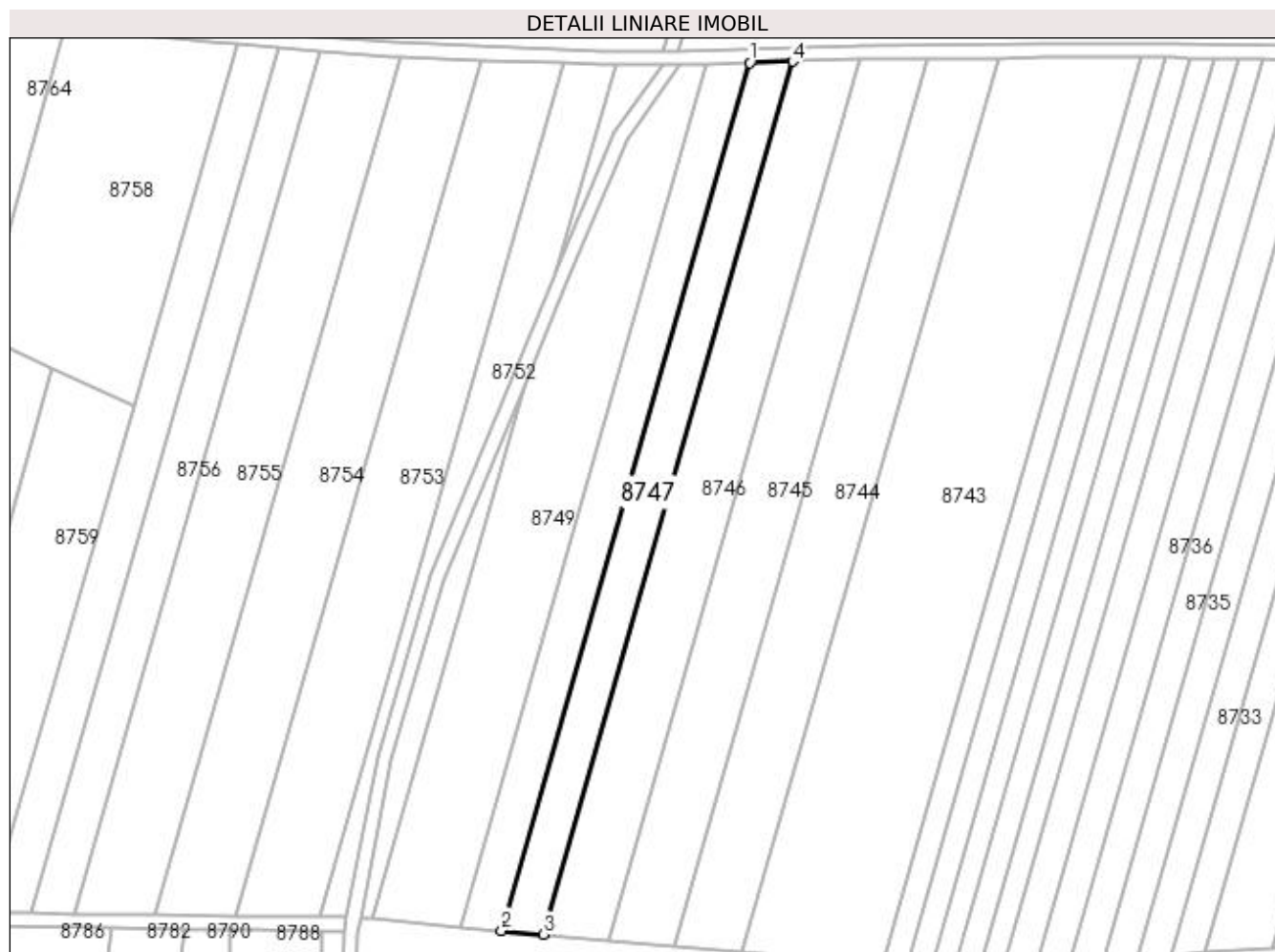
Inscrieri privind dezmembramintele dreptului de proprietate, drepturi reale de garanție și sarcini	Referințe
NU SUNT	

## Anexa Nr. 1 La Partea I

## Teren

Nr cadastral	Suprafața (mp)*	Observații / Referințe
	3.125	

\* Suprafața este determinată în planul de proiecție Stereo 70.



## Date referitoare la teren

Crt	Categorie folosință	Intra vilan	Suprafața (mp)	Tarla	Parcelă	Nr. topo	Observații / Referințe
1	arabil	NU	3.125	9	23/1	-	

## Lungime Segmente

1) Valorile lungimilor segmentelor sunt obținute din proiecție în plan.

Punct început	X / Y	Punct sfârșit	X / Y	Lungime segment (** (m)
1	437.214,41 301.326,436	2	437.142,26 301.074,003	262.542
2	437.142,26 301.074,003	3	437.154,291 301.072,91	12.081
3	437.154,291 301.072,91	4	437.226,864 301.326,822	264.08
4	437.226,864 301.326,822	1	437.214,41 301.326,436	12.46

**\*\* Lungimile segmentelor sunt determinate în planul de proiecție Stereo 70 și sunt rotunjite la 1 milimetru.**

**\*\*\* Distanța dintre puncte este formată din segmente cumulate ce sunt mai mici decât valoarea 1 milimetru.**



**DATE DESPRE IMOBILUL NR. 8748**

Oficiul de Cadastru și Publicitate Imobiliară DOLJ  
Biroul de Cadastru și Publicitate Imobiliară Craiova

**A. Partea I. Descrierea imobilului**

TEREN Extravilan

Adresa: Jud. Dolj, T9, P24

Nr. Crt	Nr cadastral Nr. topografic	Suprafața* (mp)	Observații / Referințe
A1		3.125	Sector cadastral:15 Teren neimprejmuit;

**B. Partea II. Proprietari și acte**

Inscrieri privitoare la dreptul de proprietate și alte drepturi reale	Referințe
/	
Act Administrativ nr. TDP394-2180, din 07/08/1997 emis de CJSDPAT DOLJ (Defunct conform certificat de deces seria DS, nr. 041779 , data 17.07.2008);	
B1	A1
Intabulare, drept de PROPRIETATE, dobandit prin Reconstituire, cota actuala 1/1, cota initiala 1/1 1) PÎRVU ELENA DEFUNCT:Da	

**C. Partea III. SARCINI .**

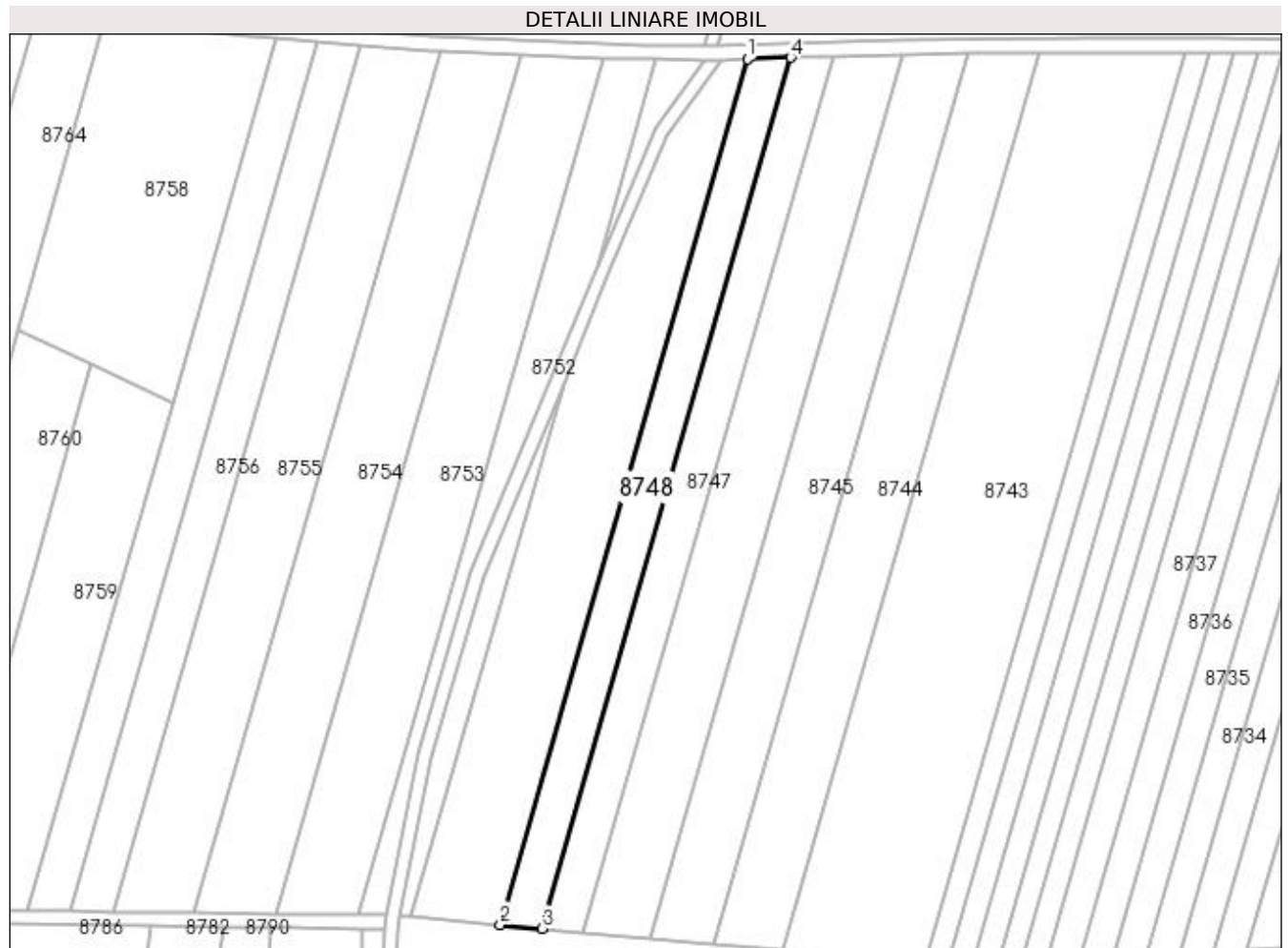
Inscrieri privind dezmembramintele dreptului de proprietate, drepturi reale de garanție și sarcini	Referințe
NU SUNT	

## Anexa Nr. 1 La Partea I

## Teren

Nr cadastral	Suprafața (mp)*	Observații / Referințe
	3.125	

\* Suprafața este determinată în planul de proiecție Stereo 70.



## Date referitoare la teren

Crt	Categorie folosință	Intra vilan	Suprafața (mp)	Tarla	Parcelă	Nr. topo	Observații / Referințe
1	arabil	NU	3.125	9	24	-	

## Lungime Segmente

1) Valorile lungimilor segmentelor sunt obținute din proiecție în plan.

Punct început	X / Y	Punct sfârșit	X / Y	Lungime segment (** (m)
1	437.201,883 301.326,049	2	437.130,158 301.075,103	260.995
2	437.130,158 301.075,103	3	437.142,26 301.074,003	12.152
3	437.142,26 301.074,003	4	437.214,41 301.326,436	262.542
4	437.214,41 301.326,436	1	437.201,883 301.326,049	12.533



**\*\* Lungimile segmentelor sunt determinate în planul de proiecție Stereo 70 și sunt rotunjite la 1 milimetru.**

**\*\*\* Distanța dintre puncte este formată din segmente cumulate ce sunt mai mici decât valoarea 1 milimetru.**



**DATE DESPRE IMOBILUL NR. 8749**

Oficiul de Cadastru și Publicitate Imobiliară DOLJ  
Biroul de Cadastru și Publicitate Imobiliară Craiova

**A. Partea I. Descrierea imobilului**

TEREN Extravilan

Adresa: Jud. Dolj, T9, P25

Nr. Crt	Nr cadastral Nr. topografic	Suprafața* (mp)	Observații / Referințe
A1		5.951	Sector cadastral:15 Teren neimprejmuit; Imobil despartit de drum, diferenta de suprafata se regaseste la ID-ul 8750

**B. Partea II. Proprietari și acte**

Inscrieri privitoare la dreptul de proprietate și alte drepturi reale		Referințe
/		
Act Administrativ nr. TDP1645, din 07/12/2006 emis de CJSDPAT DOLJ;		
B1	Intabulare, drept de PROPRIETATE, dobandit prin Reconstituire, cota actuala 1/1, cota initiala 1/1 1) <b>PÎRVU ELENA</b> , LIPSA CNP 2) <b>STOIAN MARIAN DANIEL</b> , LIPSA CNP 3) <b>STOIAN ION</b> , LIPSA CNP	A1

**C. Partea III. SARCINI .**

Inscrieri privind dezmembramintele dreptului de proprietate, drepturi reale de garanție și sarcini	Referințe
NU SUNT	

## Anexa Nr. 1 La Partea I

## Teren

Nr cadastral	Suprafața (mp)*	Observații / Referințe
	5.951	Imobil despartit de drum, diferenta de suprafata se regasese la ID-ul 8750

\* Suprafața este determinată în planul de proiecție Stereo 70.



## Date referitoare la teren

Crt	Categorie folosință	Intra vilan	Suprafața (mp)	Tarla	Parcelă	Nr. topo	Observații / Referințe
1	arabil	NU	5.951	9	25	-	

## Lungime Segmente

1) Valorile lungimilor segmentelor sunt obținute din proiecție în plan.

Punct început	X / Y	Punct sfârșit	X / Y	Lungime segment (** (m)
1	437.194,115 301.325,808	2	437.178,704 301.304,137	26.592
2	437.178,704 301.304,137	3	437.161,38 301.263,007	44.63
3	437.161,38 301.263,007	4	437.148,545 301.231,881	33.668
4	437.148,545 301.231,881	5	437.104,404 301.077,443	160.622
5	437.104,404 301.077,443	6	437.130,158 301.075,103	25.86

Punct început	X / Y	Punct sfârșit	X / Y	Lungime segment (** (m)
6	437.130,158 301.075,103	7	437.201,883 301.326,049	260.995
7	437.201,883 301.326,049	1	437.194,115 301.325,808	7.772

\*\* Lungimile segmentelor sunt determinate în planul de proiecție Stereo 70 și sunt rotunjite la 1 milimetru.

\*\*\* Distanța dintre puncte este formată din segmente cumulate ce sunt mai mici decât valoarea 1 milimetru.



**DATE DESPRE IMOBILUL NR. 8750**

Oficiul de Cadastru și Publicitate Imobiliară DOLJ  
 Biroul de Cadastru și Publicitate Imobiliară Craiova

**A. Partea I. Descrierea imobilului**

TEREN Extravilan

Adresa: Jud. Dolj, T9, P25

Nr. Crt	Nr cadastral Nr. topografic	Suprafața* (mp)	Observații / Referințe
A1		299	Sector cadastral:15 Teren neimprejmuit; Imobil despartit de drum, diferenta de suprafata se regasese la ID-ul 8749

**B. Partea II. Proprietari și acte**

Inscrieri privitoare la dreptul de proprietate și alte drepturi reale	Referințe
/	
Act Administrativ nr. TDP1645, din 07/12/2006 emis de CJSDPAT DOLJ;	
B1	A1
Intabulare, drept de PROPRIETATE, dobandit prin Reconstituire, cota actuala 1/1, cota initiala 1/1	
1) PÎRVU ELENA, LIPSA CNP	
2) STOIAN MARIAN, LIPSA CNP	
3) STOIAN ION, LIPSA CNP	
4) STOIAN GHEORGHE, LIPSA CNP	

**C. Partea III. SARCINI .**

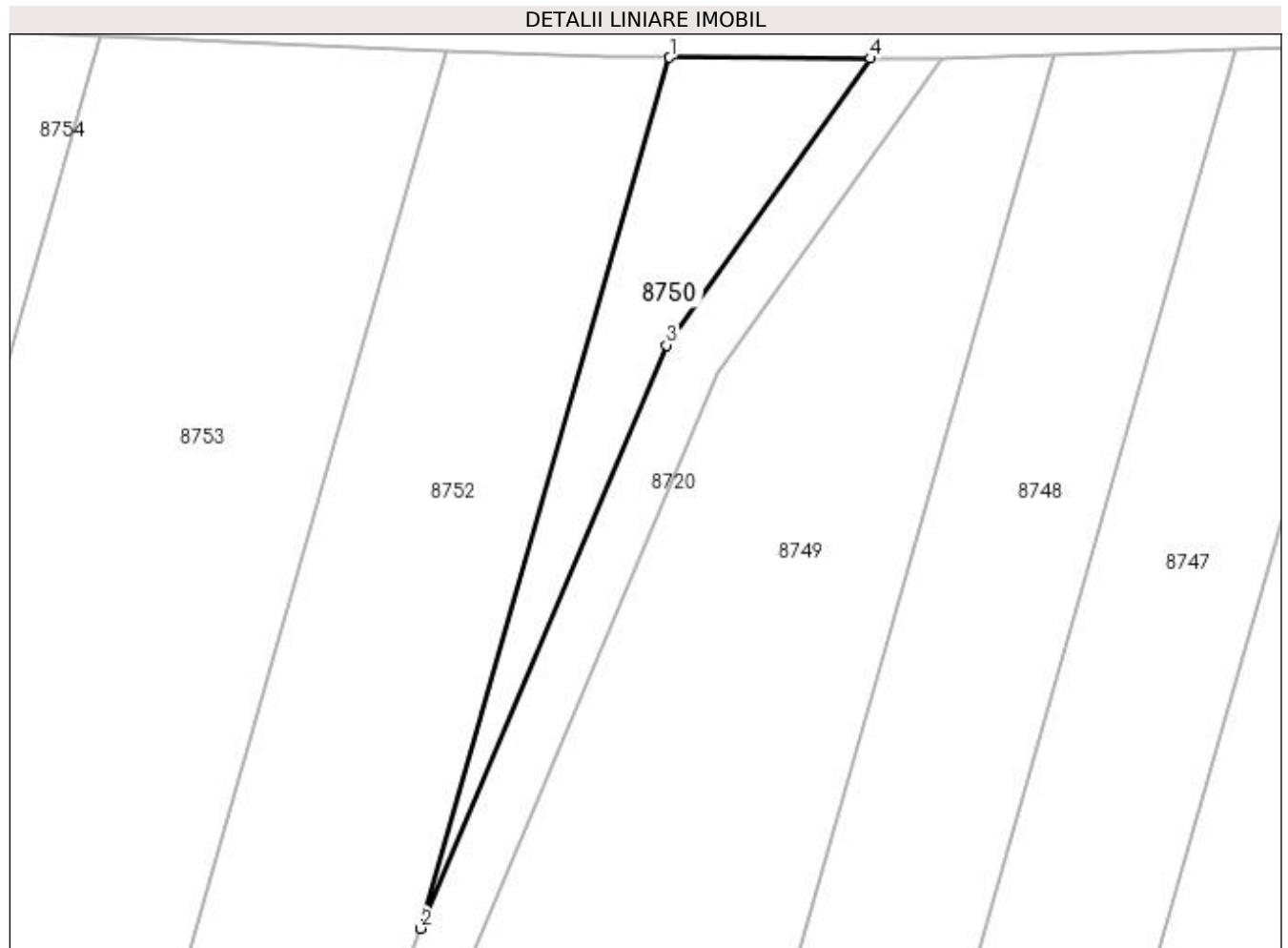
Inscrieri privind dezmembramintele dreptului de proprietate, drepturi reale de garanție și sarcini	Referințe
NU SUNT	

## Anexa Nr. 1 La Partea I

## Teren

Nr cadastral	Suprafața (mp)*	Observații / Referințe
	299	Imobil despartit de drum, diferenta de suprafata se regasese la ID-ul 8749

\* Suprafața este determinată în planul de proiecție Stereo 70.



## Date referitoare la teren

Crt	Categorie folosință	Intra vilan	Suprafața (mp)	Tarla	Parcelă	Nr. topo	Observații / Referințe
1	arabil	NU	299	9	25	-	

## Lungime Segmente

1) Valorile lungimilor segmentelor sunt obținute din proiecție în plan.

Punct început	X / Y	Punct sfârșit	X / Y	Lungime segment (** (m)
1	437.175,409 301.325,872	2	437.158,29 301.265,978	62.292
2	437.158,29 301.265,978	3	437.175,188 301.306,096	43.532
3	437.175,188 301.306,096	4	437.189,21 301.325,813	24.195
4	437.189,21 301.325,813	1	437.175,409 301.325,872	13.801



**\*\* Lungimile segmentelor sunt determinate în planul de proiecție Stereo 70 și sunt rotunjite la 1 milimetru.**

**\*\*\* Distanța dintre puncte este formată din segmente cumulate ce sunt mai mici decât valoarea 1 milimetru.**



**DATE DESPRE IMOBILUL NR. 8751**

Oficiul de Cadastru și Publicitate Imobiliară DOLJ  
Biroul de Cadastru și Publicitate Imobiliară Craiova

**A. Partea I. Descrierea imobilului**

TEREN Extravilan

Adresa: Jud. Dolj, T9, P26

Nr. Crt	Nr cadastral Nr. topografic	Suprafața* (mp)	Observații / Referințe
A1		826	Sector cadastral:15 Teren neimprejmuit;

**B. Partea II. Proprietari și acte**

Inscrieri privitoare la dreptul de proprietate și alte drepturi reale		Referințe
/		
Act Normativ nr. Legea 7, din 13/03/1996 emis de PARLAMENTUL ROMÂNIEI (ART. 13 ALIN. 14);		
B1	Intabulare, drept de PROPRIETATE, dobandit prin Lege, cota actuala 1/1, cota initiala 1/1	A1
1) COMUNA TESLUI-Rezerva comisiei locale de fond funciar, CIF:4553330		

**C. Partea III. SARCINI .**

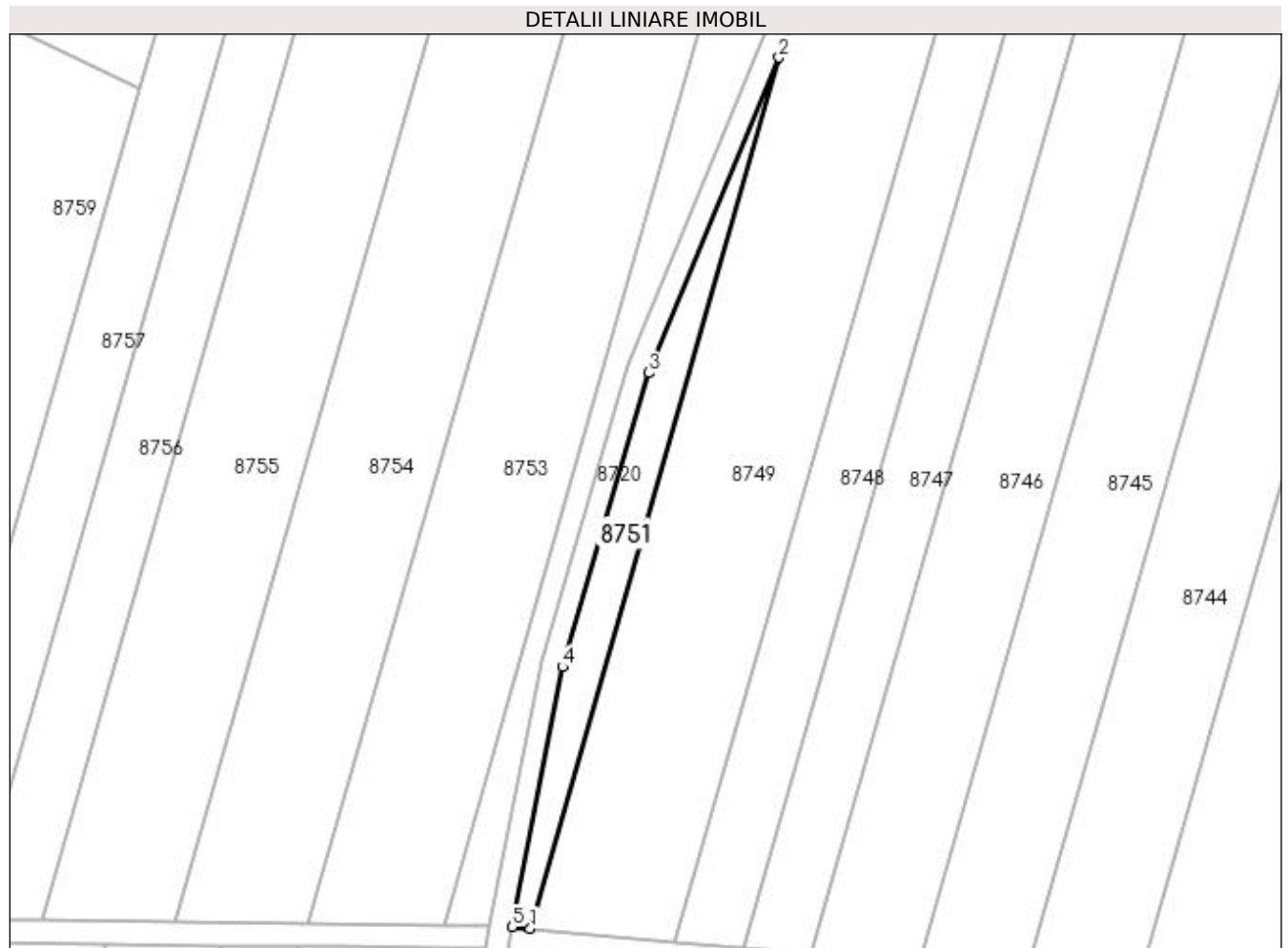
Inscrieri privind dezmembramintele dreptului de proprietate, drepturi reale de garanție și sarcini	Referințe
NU SUNT	

## Anexa Nr. 1 La Partea I

## Teren

Nr cadastral	Suprafața (mp)*	Observații / Referințe
	826	

\* Suprafața este determinată în planul de proiecție Stereo 70.



## Date referitoare la teren

Crt	Categorie folosință	Intra vilan	Suprafața (mp)	Tarla	Parcelă	Nr. topo	Observații / Referințe
1	arabil	NU	826	9	26	-	

## Lungime Segmente

1) Valorile lungimilor segmentelor sunt obținute din proiecție în plan.

Punct început	X / Y	Punct sfârșit	X / Y	Lungime segment (** (m)
1	437.104,404 301.077,443	2	437.148,545 301.231,881	160.622
2	437.148,545 301.231,881	3	437.125,485 301.175,956	60.493
3	437.125,485 301.175,956	4	437.110,176 301.123,834	54.324
4	437.110,176 301.123,834	5	437.101,2 301.077,734	46.966
5	437.101,2 301.077,734	1	437.104,404 301.077,443	3.217

**\*\* Lungimile segmentelor sunt determinate în planul de proiecție Stereo 70 și sunt rotunjite la 1 milimetru.**

**\*\*\* Distanța dintre puncte este formată din segmente cumulate ce sunt mai mici decât valoarea 1 milimetru.**



**DATE DESPRE IMOBILUL NR. 8752**

Oficiul de Cadastru și Publicitate Imobiliară DOLJ  
Biroul de Cadastru și Publicitate Imobiliară Craiova

**A. Partea I. Descrierea imobilului**

TEREN Extravilan

Adresa: Jud. Dolj, T9, P26

Nr. Crt	Nr cadastral Nr. topografic	Suprafața* (mp)	Observații / Referințe
A1		2.299	Sector cadastral:15 Teren neimprejmuit;

**B. Partea II. Proprietari și acte**

Inscrieri privitoare la dreptul de proprietate și alte drepturi reale	Referințe
/	
Act Normativ nr. Legea 7, din 13/03/1996 emis de PARLAMENTUL ROMÂNIEI (ART. 13 ALIN. 14);	
B1	A1
Intabulare, drept de PROPRIETATE, dobandit prin Lege, cota actuala 1/1, cota initiala 1/1 1) COMUNA TESLUI-Rezerva comisiei locale de fond funciar, CIF:4553330	

**C. Partea III. SARCINI .**

Inscrieri privind dezmembramintele dreptului de proprietate, drepturi reale de garanție și sarcini	Referințe
NU SUNT	

## Anexa Nr. 1 La Partea I

## Teren

Nr cadastral	Suprafața (mp)*	Observații / Referințe
	2.299	

\* Suprafața este determinată în planul de proiecție Stereo 70.



## Date referitoare la teren

Crt	Categorie folosință	Intra vilan	Suprafața (mp)	Tarla	Parcelă	Nr. topo	Observații / Referințe
1	arabil	NU	2.299	9	26	-	

## Lungime Segmente

1) Valorile lungimilor segmentelor sunt obținute din proiecție în plan.

Punct început	X / Y	Punct sfârșit	X / Y	Lungime segment (** (m)
1	437.097,165 301.077,936	2	437.106,286 301.124,782	47.726
2	437.106,286 301.124,782	3	437.121,706 301.177,286	54.722
3	437.121,706 301.177,286	4	437.157,687 301.264,546	94.387
4	437.157,687 301.264,546	5	437.158,29 301.265,978	1.554
5	437.158,29 301.265,978	6	437.175,409 301.325,872	62.292



Punct început	X / Y	Punct sfârșit	X / Y	Lungime segment (** (m)
6	437.175,409 301.325,872	7	437.171,204 301.325,889	4.205
7	437.171,204 301.325,889	8	437.160,05 301.326,344	11.163
8	437.160,05 301.326,344	9	437.089,077 301.078,028	258.26
9	437.089,077 301.078,028	1	437.097,165 301.077,936	8.089

\*\* Lungimile segmentelor sunt determinate în planul de proiecție Stereo 70 și sunt rotunjite la 1 milimetru.

\*\*\* Distanța dintre puncte este formată din segmente cumulate ce sunt mai mici decât valoarea 1 milimetru.



**DATE DESPRE IMOBILUL NR. 8753**

Oficiul de Cadastru și Publicitate Imobiliară DOLJ  
Biroul de Cadastru și Publicitate Imobiliară Craiova

**A. Partea I. Descrierea imobilului**

TEREN Extravilan

Adresa: Jud. Dolj, T9, P27

Nr. Crt	Nr cadastral Nr. topografic	Suprafața* (mp)	Observații / Referințe
A1		6.000	Sector cadastral:15 Teren neimprejmuit;

**B. Partea II. Proprietari și acte**

Inscrieri privitoare la dreptul de proprietate și alte drepturi reale	Referințe
/	
Act Administrativ nr. TDP719-9674, din 03/09/1997 emis de CJSDPAT DOLJ;	
B1	A1
Intabulare, drept de PROPRIETATE, dobandit prin Reconstituire, cota actuala 1/1, cota initiala 1/1 1) STAN ION, LIPSA CNP	

**C. Partea III. SARCINI .**

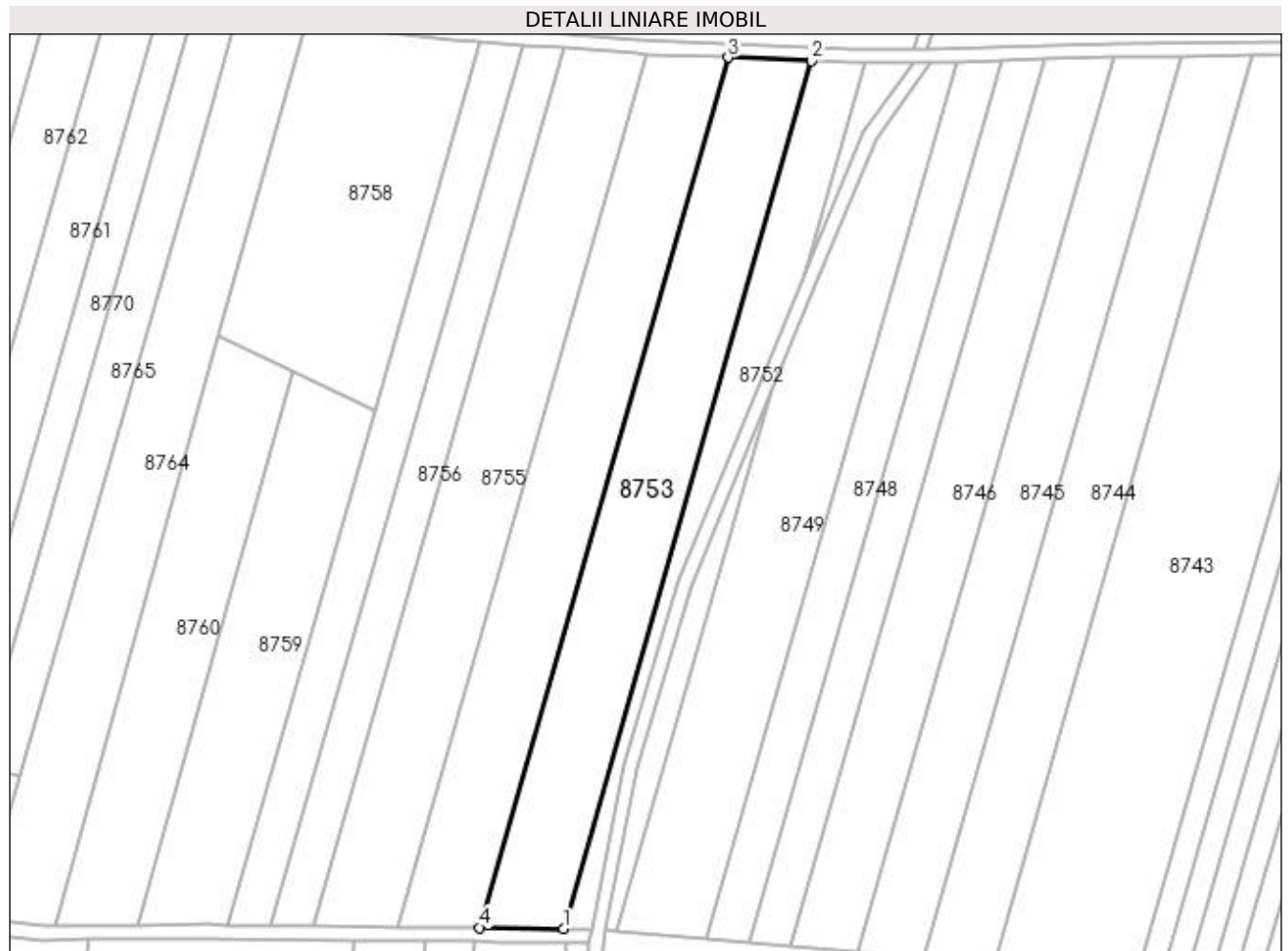
Inscrieri privind dezmembramintele dreptului de proprietate, drepturi reale de garanție și sarcini	Referințe
NU SUNT	

## Anexa Nr. 1 La Partea I

## Teren

Nr cadastral	Suprafața (mp)*	Observații / Referințe
	6.000	

\* Suprafața este determinată în planul de proiecție Stereo 70.



## Date referitoare la teren

Crt	Categorie folosință	Intra vilan	Suprafața (mp)	Tarla	Parcelă	Nr. topo	Observații / Referințe
1	arabil	NU	6.000	9	27	-	

## Lungime Segmente

1) Valorile lungimilor segmentelor sunt obținute din proiecție în plan.

Punct început	X / Y	Punct sfârșit	X / Y	Lungime segment (** (m)
1	437.089,077 301.078,028	2	437.160,05 301.326,344	258.26
2	437.160,05 301.326,344	3	437.136,199 301.327,316	23.871
3	437.136,199 301.327,316	4	437.065,026 301.078,3	258.988
4	437.065,026 301.078,3	1	437.089,077 301.078,028	24.053

**\*\* Lungimile segmentelor sunt determinate în planul de proiecție Stereo 70 și sunt rotunjite la 1 milimetru.**

**\*\*\* Distanța dintre puncte este formată din segmente cumulate ce sunt mai mici decât valoarea 1 milimetru.**



**DATE DESPRE IMOBILUL NR. 8754**

Oficiul de Cadastru și Publicitate Imobiliară DOLJ  
Biroul de Cadastru și Publicitate Imobiliară Craiova

**A. Partea I. Descrierea imobilului**

TEREN Extravilan

Adresa: Jud. Dolj, T9, P28

Nr. Crt	Nr cadastral Nr. topografic	Suprafața* (mp)	Observații / Referințe
A1		5.937	Sector cadastral:15 Teren neimprejmuit;

**B. Partea II. Proprietari și acte**

Inscrieri privitoare la dreptul de proprietate și alte drepturi reale	Referințe
/	
Act Administrativ nr. TDP1039-48563, din 27/03/1995 emis de CJSDPAT DOLJ;	
B1	A1
Intabulare, drept de PROPRIETATE, dobândit prin Reconstituire, cota actuala 1/1, cota initiala 1/1 1) STAN TUDORA, LIPSA CNP	

**C. Partea III. SARCINI .**

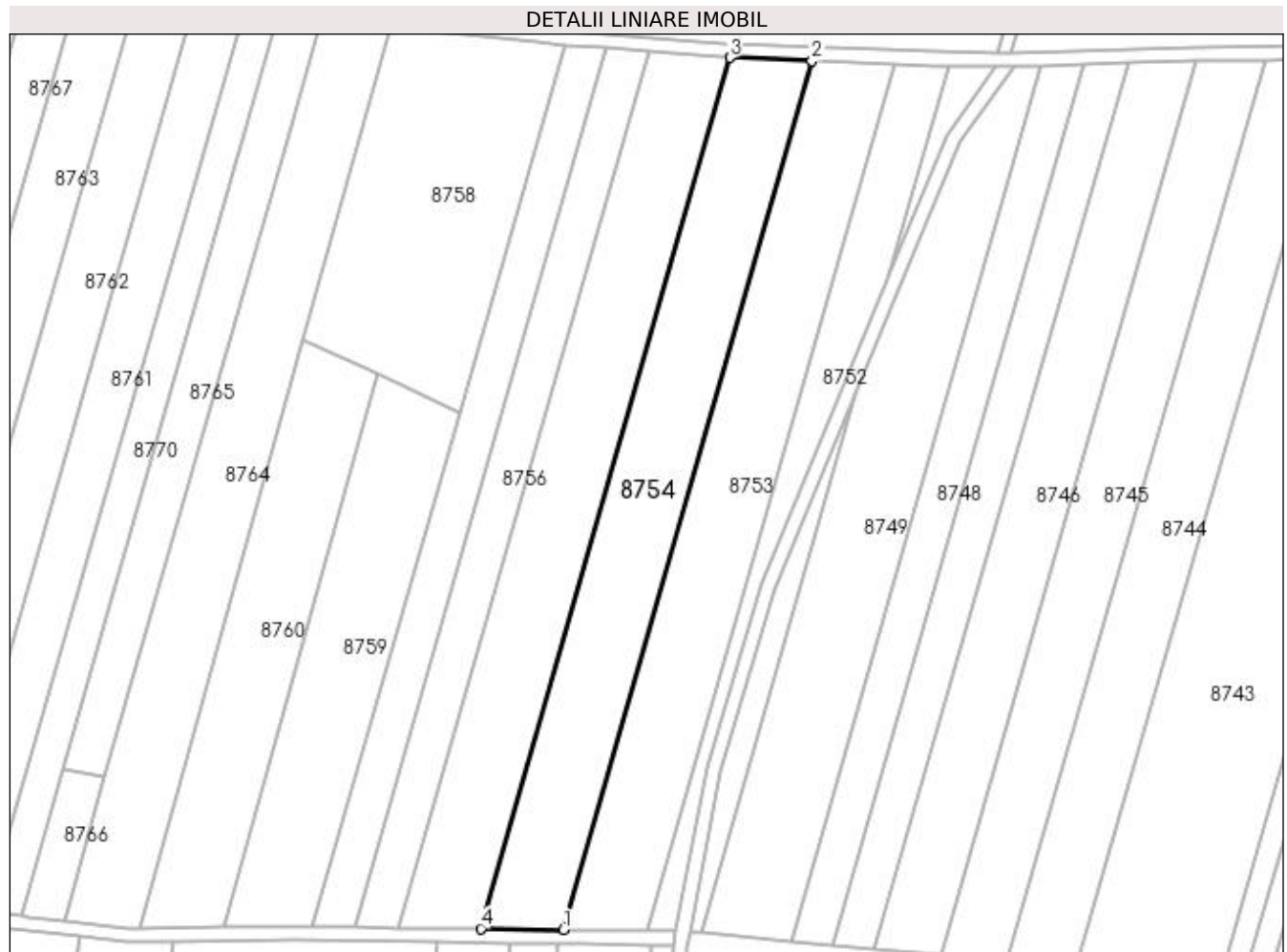
Inscrieri privind dezmembramintele dreptului de proprietate, drepturi reale de garanție și sarcini	Referințe
NU SUNT	

## Anexa Nr. 1 La Partea I

## Teren

Nr cadastral	Suprafața (mp)*	Observații / Referințe
	5.937	

\* Suprafața este determinată în planul de proiecție Stereo 70.



## Date referitoare la teren

Crt	Categorie folosință	Intra vilan	Suprafața (mp)	Tarla	Parcelă	Nr. topo	Observații / Referințe
1	arabil	NU	5.937	9	28	-	

## Lungime Segmente

1) Valorile lungimilor segmentelor sunt obținute din proiecție în plan.

Punct început	X / Y	Punct sfârșit	X / Y	Lungime segment (** (m)
1	437.065,026 301.078,3	2	437.136,199 301.327,316	258.988
2	437.136,199 301.327,316	3	437.112,664 301.328,274	23.554
3	437.112,664 301.328,274	4	437.041,294 301.078,569	259.704
4	437.041,294 301.078,569	1	437.065,026 301.078,3	23.734



**\*\* Lungimile segmentelor sunt determinate în planul de proiecție Stereo 70 și sunt rotunjite la 1 milimetru.**

**\*\*\* Distanța dintre puncte este formată din segmente cumulate ce sunt mai mici decât valoarea 1 milimetru.**



**DATE DESPRE IMOBILUL NR. 8755**

Oficiul de Cadastru și Publicitate Imobiliară DOLJ  
Biroul de Cadastru și Publicitate Imobiliară Craiova

**A. Partea I. Descrierea imobilului**

TEREN Extravilan

Adresa: Jud. Dolj, T9, P29

Nr. Crt	Nr cadastral Nr. topografic	Suprafața* (mp)	Observații / Referințe
A1		5.937	Sector cadastral:15 Teren neimprejmuit;

**B. Partea II. Proprietari și acte**

Inscrieri privitoare la dreptul de proprietate și alte drepturi reale		Referințe
/		
Act Notarial nr. CM 73, din 04/04/2019 emis de SPN Cernat Paulina Cernat Costin și Mitru Radian;		
B1	Intabulare, drept de PROPRIETATE, dobandit prin Succesiune, cota actuala 1/2, cota initiala 1/2 1) <b>GHIȚA RADU</b>	A1
B2	Intabulare, drept de PROPRIETATE, dobandit prin Succesiune, cota actuala 1/2, cota initiala 1/2 1) <b>GHIȚA VERGINA</b>	A1

**C. Partea III. SARCINI .**

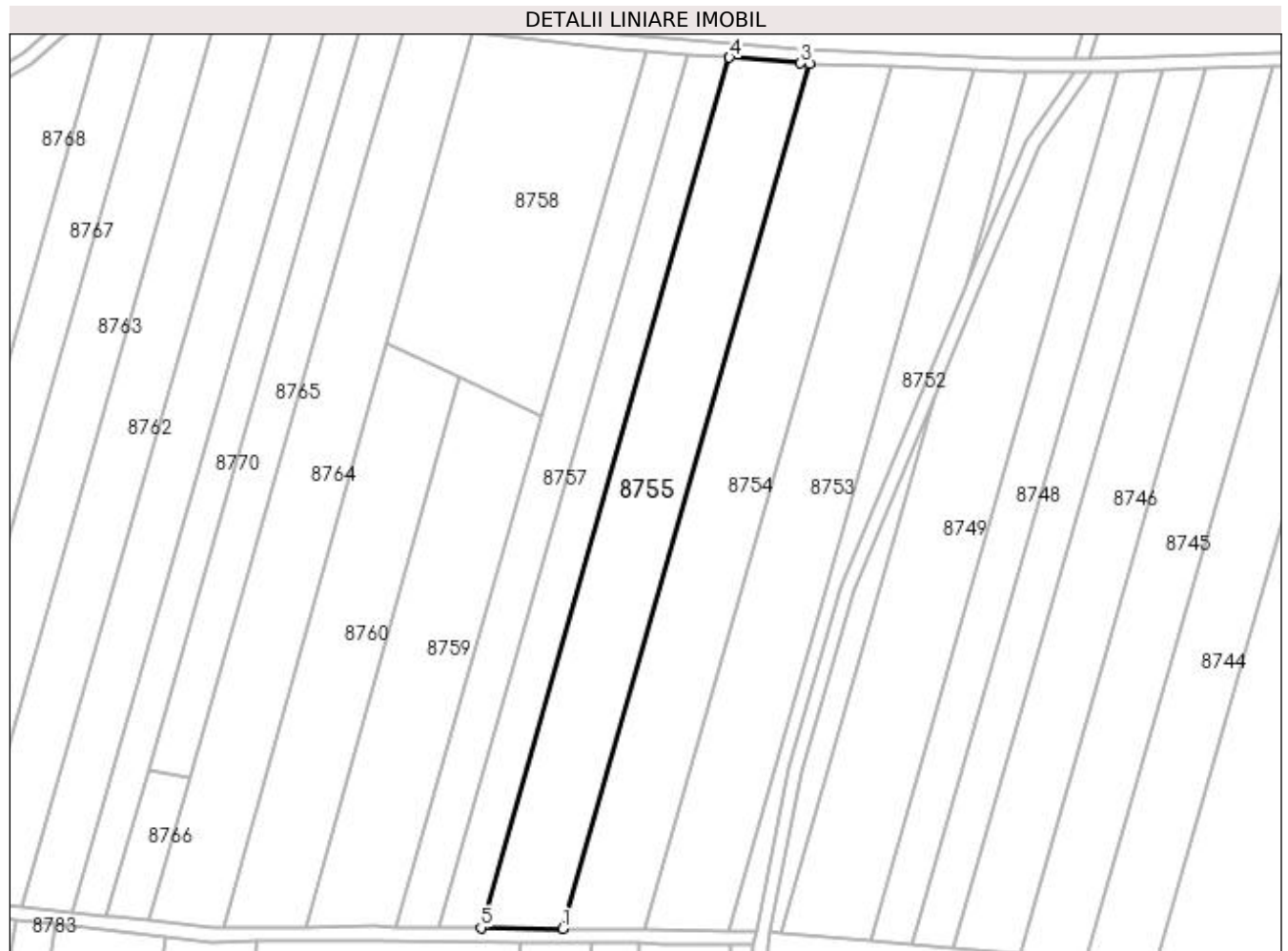
Inscrieri privind dezmembramintele dreptului de proprietate, drepturi reale de garanție și sarcini	Referințe
NU SUNT	

## Anexa Nr. 1 La Partea I

## Teren

Nr cadastral	Suprafața (mp)*	Observații / Referințe
	5.937	

\* Suprafața este determinată în planul de proiecție Stereo 70.



## Date referitoare la teren

Crt	Categorie folosință	Intra vilan	Suprafața (mp)	Tarla	Parcelă	Nr. topo	Observații / Referințe
1	arabil	NU	5.937	9	29	-	

## Lungime Segmente

1) Valorile lungimilor segmentelor sunt obținute din proiecție în plan.

Punct început	X / Y	Punct sfârșit	X / Y	Lungime segment (** (m)
1	437.041,294 301.078,569	2	437.112,664 301.328,274	259.704
2	437.112,664 301.328,274	3	437.110,012 301.328,382	2.654
3	437.110,012 301.328,382	4	437.089,451 301.330,015	20.626
4	437.089,451 301.330,015	5	437.017,66 301.078,837	261.236
5	437.017,66 301.078,837	1	437.041,294 301.078,569	23.636

**\*\* Lungimile segmentelor sunt determinate în planul de proiecție Stereo 70 și sunt rotunjite la 1 milimetru.**

**\*\*\* Distanța dintre puncte este formată din segmente cumulate ce sunt mai mici decât valoarea 1 milimetru.**



**DATE DESPRE IMOBILUL NR. 8756**

Oficiul de Cadastru și Publicitate Imobiliară DOLJ  
 Biroul de Cadastru și Publicitate Imobiliară Craiova

**A. Partea I. Descrierea imobilului**

TEREN Extravilan

Adresa: Jud. Dolj, T9, P30

Nr. Crt	Nr cadastral Nr. topografic	Suprafața* (mp)	Observații / Referințe
A1		3.125	Sector cadastral:15 Teren neimprejmuit;

**B. Partea II. Proprietari și acte**

Inscrieri privitoare la dreptul de proprietate și alte drepturi reale		Referințe
/		
Act Notarial nr. CPV 3378, din 29/11/2012 emis de BNP Ștefănescu Floriana (Defunct conform certificat de deces seria DC, nr. 560700 , data 10.07.2015);		
B1	Intabulare, drept de PROPRIETATE, dobândit prin lesire Din Individiziune, cota actuala 1/1, cota initiala 1/1 1) STAN MARIN DEFUNCT:Da	A1

**C. Partea III. SARCINI .**

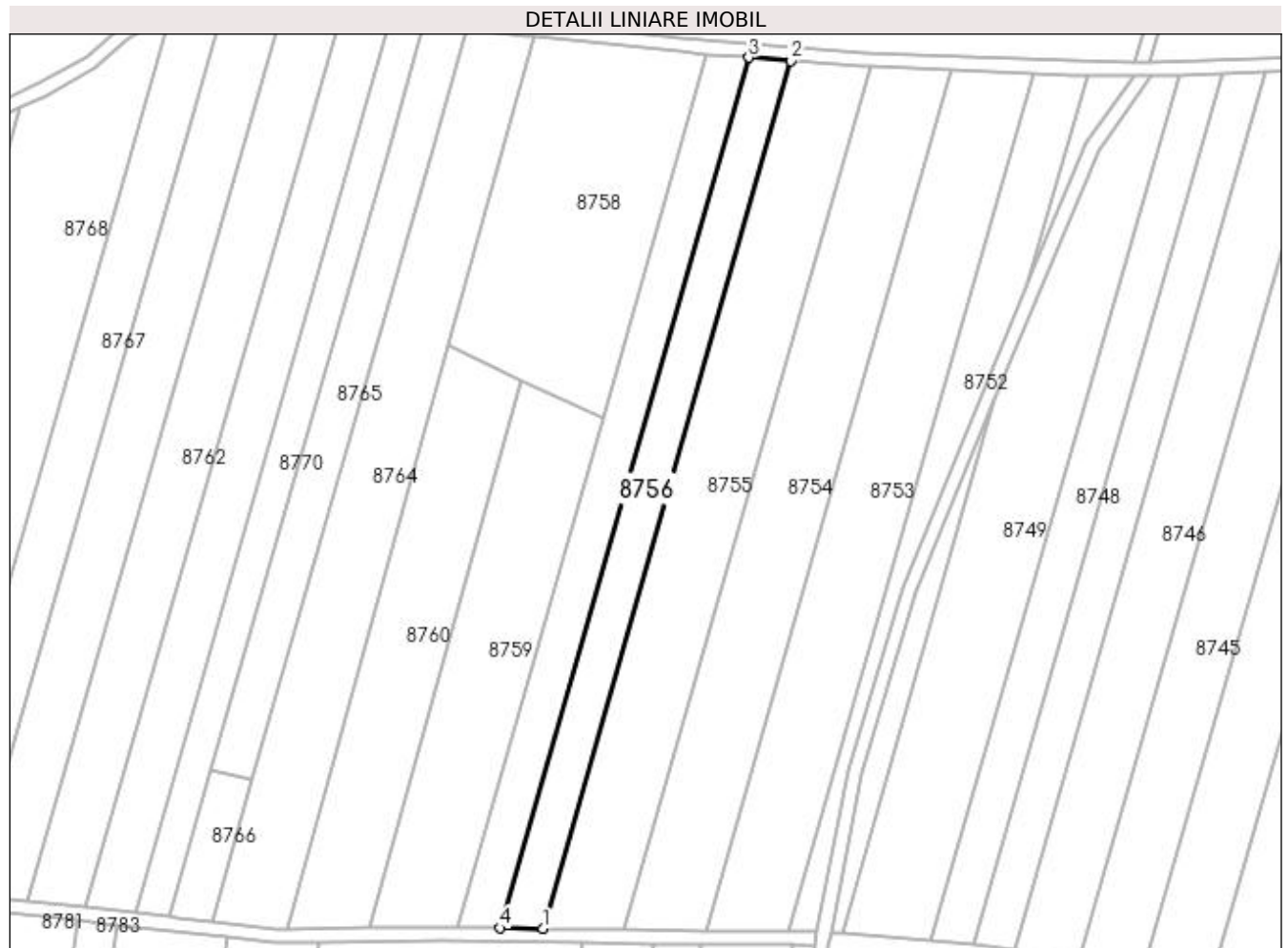
Inscrieri privind dezmembramentele dreptului de proprietate, drepturi reale de garanție și sarcini	Referințe
NU SUNT	

## Anexa Nr. 1 La Partea I

## Teren

Nr cadastral	Suprafața (mp)*	Observații / Referințe
	3.125	

\* Suprafața este determinată în planul de proiecție Stereo 70.



## Date referitoare la teren

Crt	Categorie folosință	Intra vilan	Suprafața (mp)	Tarla	Parcelă	Nr. topo	Observații / Referințe
1	arabil	NU	3.125	9	30	-	

## Lungime Segmente

1) Valorile lungimilor segmentelor sunt obținute din proiecție în plan.

Punct început	X / Y	Punct sfârșit	X / Y	Lungime segment (** (m)
1	437.017,66 301.078,837	2	437.089,451 301.330,015	261.236
2	437.089,451 301.330,015	3	437.077,306 301.330,979	12.183
3	437.077,306 301.330,979	4	437.005,279 301.078,977	262.093
4	437.005,279 301.078,977	1	437.017,66 301.078,837	12.382



**\*\* Lungimile segmentelor sunt determinate în planul de proiecție Stereo 70 și sunt rotunjite la 1 milimetru.**

**\*\*\* Distanța dintre puncte este formată din segmente cumulate ce sunt mai mici decât valoarea 1 milimetru.**



**DATE DESPRE IMOBILUL NR. 8757**

Oficiul de Cadastru și Publicitate Imobiliară DOLJ  
Biroul de Cadastru și Publicitate Imobiliară Craiova

**A. Partea I. Descrierea imobilului**

TEREN Extravilan

Adresa: Jud. Dolj, T9, P31

Nr. Crt	Nr cadastral Nr. topografic	Suprafața* (mp)	Observații / Referințe
A1		3.125	Sector cadastral:15 Teren neimprejmuit;

**B. Partea II. Proprietari și acte**

Inscrieri privitoare la dreptul de proprietate și alte drepturi reale	Referințe
/	
Act Administrativ nr. TDP21139, din 09/10/2019 emis de CJSDPAT DOLJ;	
B1	A1
Intabulare, drept de PROPRIETATE, dobandit prin Reconstituire, cota actuala 1/1, cota initiala 1/1 1) STAN MARIN DEFUNCT:Da	

**C. Partea III. SARCINI .**

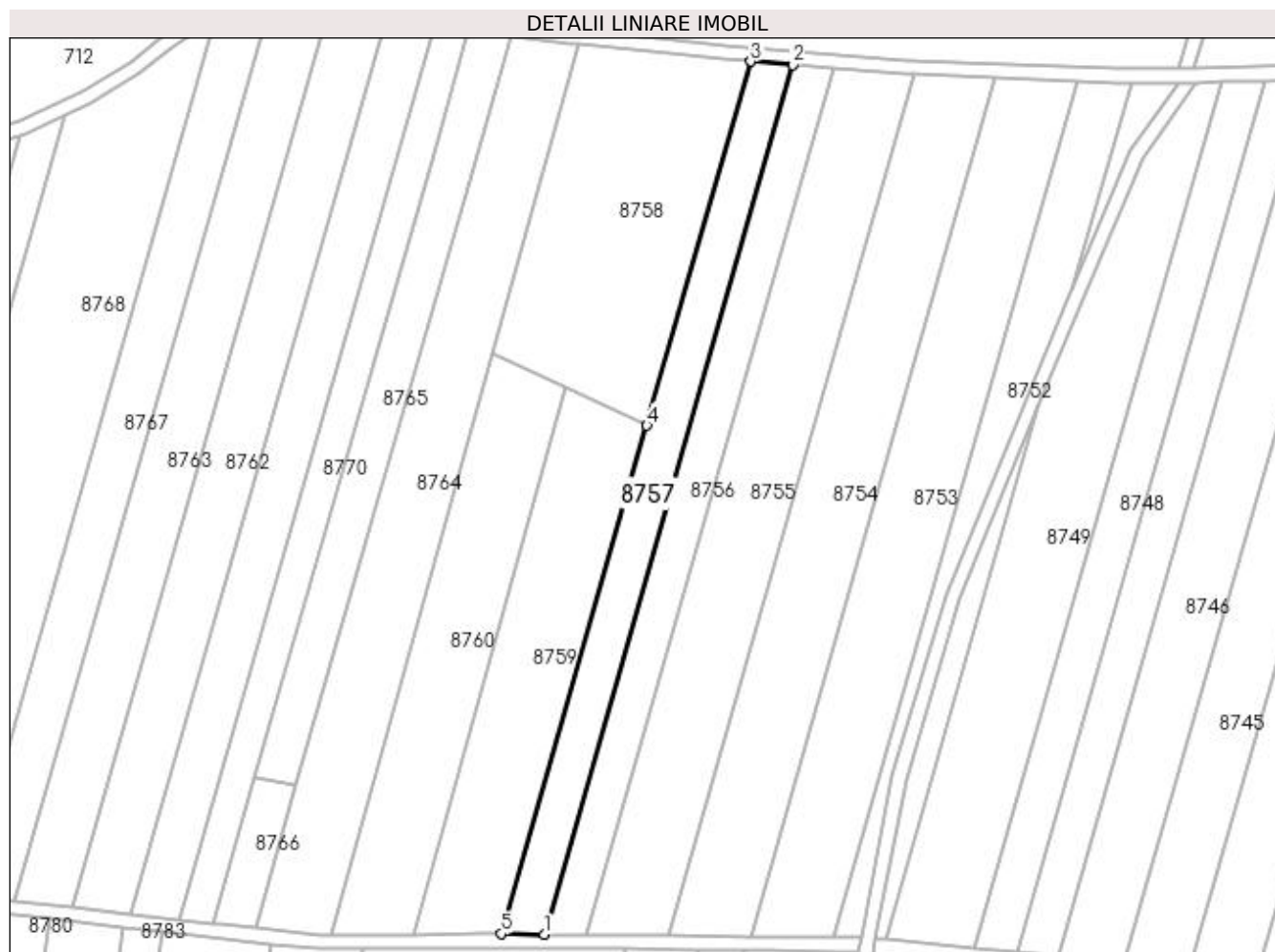
Inscrieri privind dezmembramintele dreptului de proprietate, drepturi reale de garanție și sarcini	Referințe
NU SUNT	

## Anexa Nr. 1 La Partea I

## Teren

Nr cadastral	Suprafața (mp)*	Observații / Referințe
	3.125	

\* Suprafața este determinată în planul de proiecție Stereo 70.



## Date referitoare la teren

Crt	Categorie folosință	Intra vilan	Suprafața (mp)	Tarla	Parcelă	Nr. topo	Observații / Referințe
1	arabil	NU	3.125	9	31	-	

## Lungime Segmente

1) Valorile lungimilor segmentelor sunt obținute din proiecție în plan.

Punct început	X / Y	Punct sfârșit	X / Y	Lungime segment (** (m)
1	437.005,279 301.078,977	2	437.077,306 301.330,979	262.093
2	437.077,306 301.330,979	3	437.065,2 301.331,941	12.144
3	437.065,2 301.331,941	4	437.035,035 301.226,402	109.765
4	437.035,035 301.226,402	5	436.992,938 301.079,117	153.183
5	436.992,938 301.079,117	1	437.005,279 301.078,977	12.342

**\*\* Lungimile segmentelor sunt determinate în planul de proiecție Stereo 70 și sunt rotunjite la 1 milimetru.**

**\*\*\* Distanța dintre puncte este formată din segmente cumulate ce sunt mai mici decât valoarea 1 milimetru.**





## DATE DESPRE IMOBILUL NR. 8758

Oficiul de Cadastru și Publicitate Imobiliară DOLJ  
Biroul de Cadastru și Publicitate Imobiliară Craiova

## A. Partea I. Descrierea imobilului

TEREN Extravilan

Nr. CF vechi:95  
Nr. cadastral vechi:103

Adresa: Jud. Dolj, T9, P32

Nr. Crt	Nr cadastral Nr. topografic	Suprafața* (mp)	Observații / Referințe
A1	31693	4.976	Sector cadastral:15 Teren neimprejmuit;

## B. Partea II. Proprietari și acte

Inscrieri privitoare la dreptul de proprietate și alte drepturi reale		Referințe
<b>1443 / 11/01/2008</b>		
Act Notarial nr. 81/2008, din 01/01/2008 emis de NP Doina Faurar (incheiere de rectificare nr 463/2008 NP Doina Faurar);		
B1	Intabulare, drept de PROPRIETATE, dobandit prin Conventie, cota actuala 1/1, cota initiala 1/1 1) <b>PETRESCU AURORA MARIA</b> , LIPSA CNP <i>OBSERVATII: (provenita din conversia CF 95)</i>	A1

## C. Partea III. SARCINI

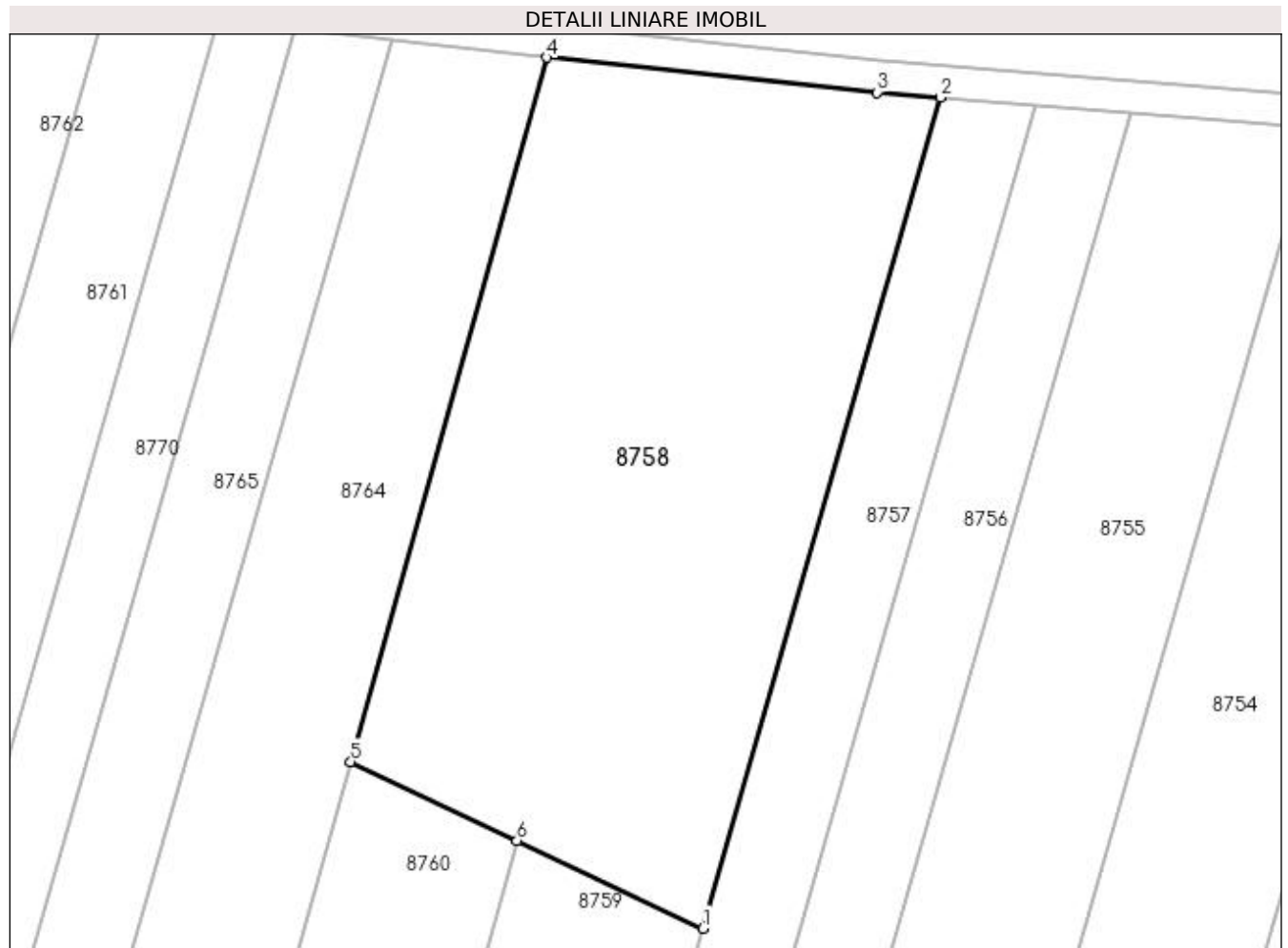
Inscrieri privind dezmembramintele dreptului de proprietate, drepturi reale de garanție și sarcini		Referințe
<b>1443 / 11/01/2008</b>		
Act Notarial nr. 81/2008, din 01/01/2008 emis de NP Doina Faurar (incheiere de rectificare nr 463/2008 NP Doina Faurar);		
C1	Intabulare, drept de UZUFRACT VIAGER, cota actuala 1/1, cota initiala 1/1 1) <b>COMBII DUMITRU</b> , LIPSA CNP <i>OBSERVATII: (provenita din conversia CF 95)</i>	A1

## Anexa Nr. 1 La Partea I

## Teren

Nr cadastral	Suprafața (mp)*	Observații / Referințe
31693	4.976	

\* Suprafața este determinată în planul de proiecție Stereo 70.



## Date referitoare la teren

Crt	Categorie folosință	Intravilan	Suprafața (mp)	Tarla	Parcelă	Nr. topo	Observații / Referințe
1	arabil	NU	4.976	9	32	-	

## Lungime Segmente

1) Valorile lungimilor segmentelor sunt obținute din proiecție în plan.

Punct început	X / Y	Punct sfârșit	X / Y	Lungime segment (** (m)
1	437.035,035 301.226,402	2	437.065,2 301.331,941	109.765
2	437.065,2 301.331,941	3	437.057,214 301.332,575	8.011
3	437.057,214 301.332,575	4	437.015,175 301.337,013	42.273
4	437.015,175 301.337,013	5	436.990,299 301.247,556	92.851
5	436.990,299 301.247,556	6	437.011,426 301.237,566	23.37



Punct început	X / Y	Punct sfârșit	X / Y	Lungime segment (** (m)
6	437.011,426 301.237,566	1	437.035,035 301.226,402	26.116

\*\* Lungimile segmentelor sunt determinate în planul de proiecție Stereo 70 și sunt rotunjite la 1 milimetru.

\*\*\* Distanța dintre puncte este formată din segmente cumulate ce sunt mai mici decât valoarea 1 milimetru.



**DATE DESPRE IMOBILUL NR. 8759**

Oficiul de Cadastru și Publicitate Imobiliară DOLJ  
Biroul de Cadastru și Publicitate Imobiliară Craiova

**A. Partea I. Descrierea imobilului**

TEREN Extravilan

Adresa: Jud. Dolj, T9, P33

Nr. Crt	Nr cadastral Nr. topografic	Suprafața* (mp)	Observații / Referințe
A1		4.000	Sector cadastral:15 Teren neimprejmuit;

**B. Partea II. Proprietari și acte**

Inscrieri privitoare la dreptul de proprietate și alte drepturi reale	Referințe
/	
Act Notarial nr. APV 2633, din 08/09/2021 emis de BIN Șorop Alexandru Oliviu;	
B1	A1
Intabulare, drept de PROPRIETATE, dobandit prin lesire Din Indiviziune, cota actuala 1/1, cota initiala 1/1 1) POPESCU PETRONEL-IONUȚ	

**C. Partea III. SARCINI .**

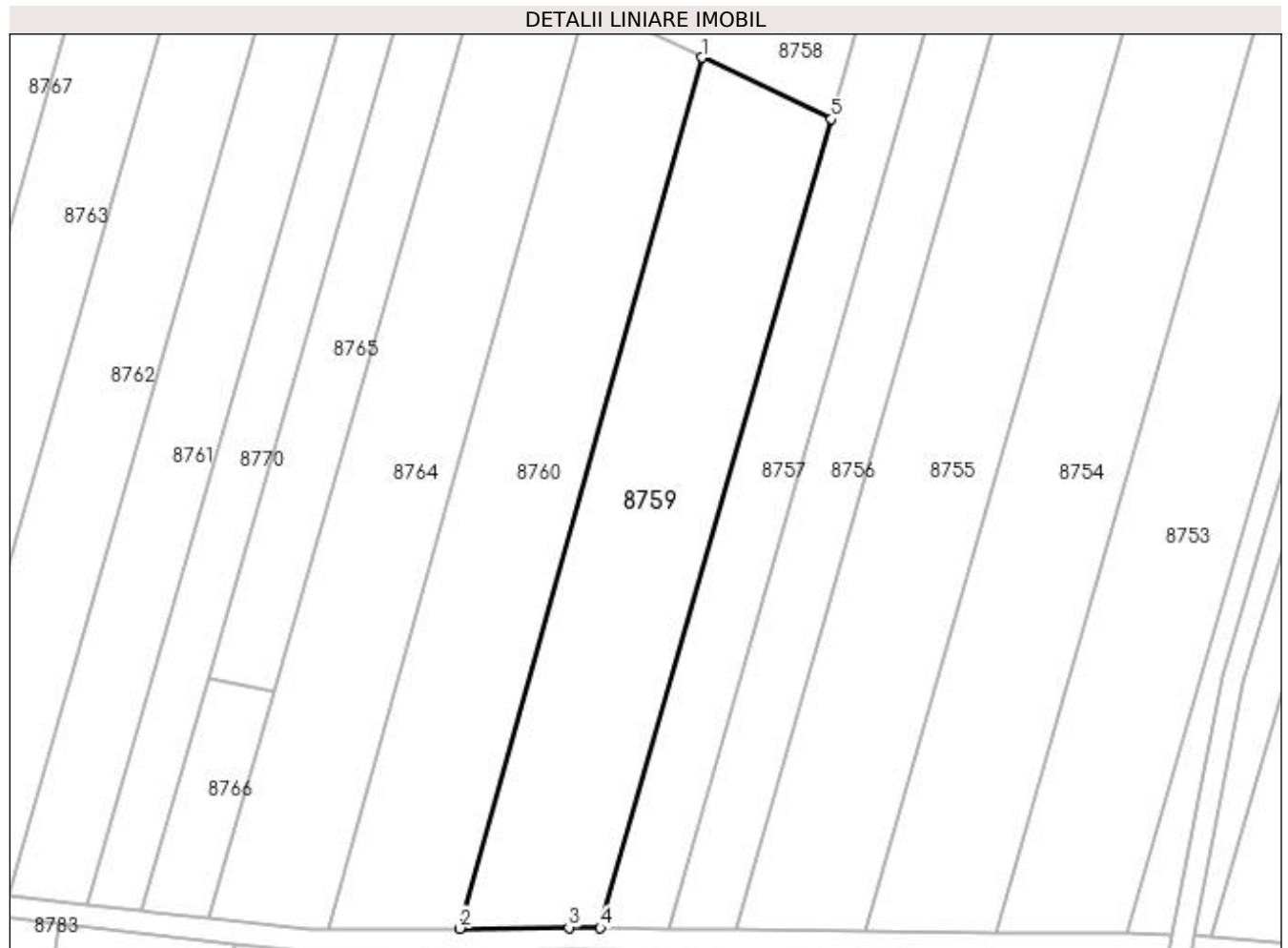
Inscrieri privind dezmembramintele dreptului de proprietate, drepturi reale de garanție și sarcini	Referințe
NU SUNT	

## Anexa Nr. 1 La Partea I

## Teren

Nr cadastral	Suprafața (mp)*	Observații / Referințe
	4.000	

\* Suprafața este determinată în planul de proiecție Stereo 70.



## Date referitoare la teren

Crt	Categorie folosință	Intra vilan	Suprafața (mp)	Tarla	Parcelă	Nr. topo	Observații / Referințe
1	arabil	NU	4.000	9	33	-	

## Lungime Segmente

1) Valorile lungimilor segmentelor sunt obținute din proiecție în plan.

Punct început	X / Y	Punct sfârșit	X / Y	Lungime segment (** (m)
1	437.011,426 301.237,566	2	436.967,335 301.079,016	164.566
2	436.967,335 301.079,016	3	436.987,224 301.079,182	19.89
3	436.987,224 301.079,182	4	436.992,938 301.079,117	5.714
4	436.992,938 301.079,117	5	437.035,035 301.226,402	153.183
5	437.035,035 301.226,402	1	437.011,426 301.237,566	26.116

**\*\* Lungimile segmentelor sunt determinate în planul de proiecție Stereo 70 și sunt rotunjite la 1 milimetru.**

**\*\*\* Distanța dintre puncte este formată din segmente cumulate ce sunt mai mici decât valoarea 1 milimetru.**



**DATE DESPRE IMOBILUL NR. 8760**

Oficiul de Cadastru și Publicitate Imobiliară DOLJ  
Biroul de Cadastru și Publicitate Imobiliară Craiova

**A. Partea I. Descrierea imobilului**

TEREN Extravilan

Adresa: Jud. Dolj, T9, P34

Nr. Crt	Nr cadastral Nr. topografic	Suprafața* (mp)	Observații / Referințe
A1	31893	3.912	Sector cadastral:15 Teren neimprejmuit;

**B. Partea II. Proprietari și acte**

Inscrieri privitoare la dreptul de proprietate și alte drepturi reale	Referințe
<b>22244 / 21/02/2017</b>	
Act Notarial nr. CVC aut. nr. 492, din 10/02/2017 emis de NP Doina Faurar;	
B1	A1
Intabulare, drept de PROPRIETATE, dobandit prin Conventie, cota actuala 1/1, cota initiala 1/1 1) SC RURAL OLTENIA SRL, CIF:22112978	

**C. Partea III. SARCINI .**

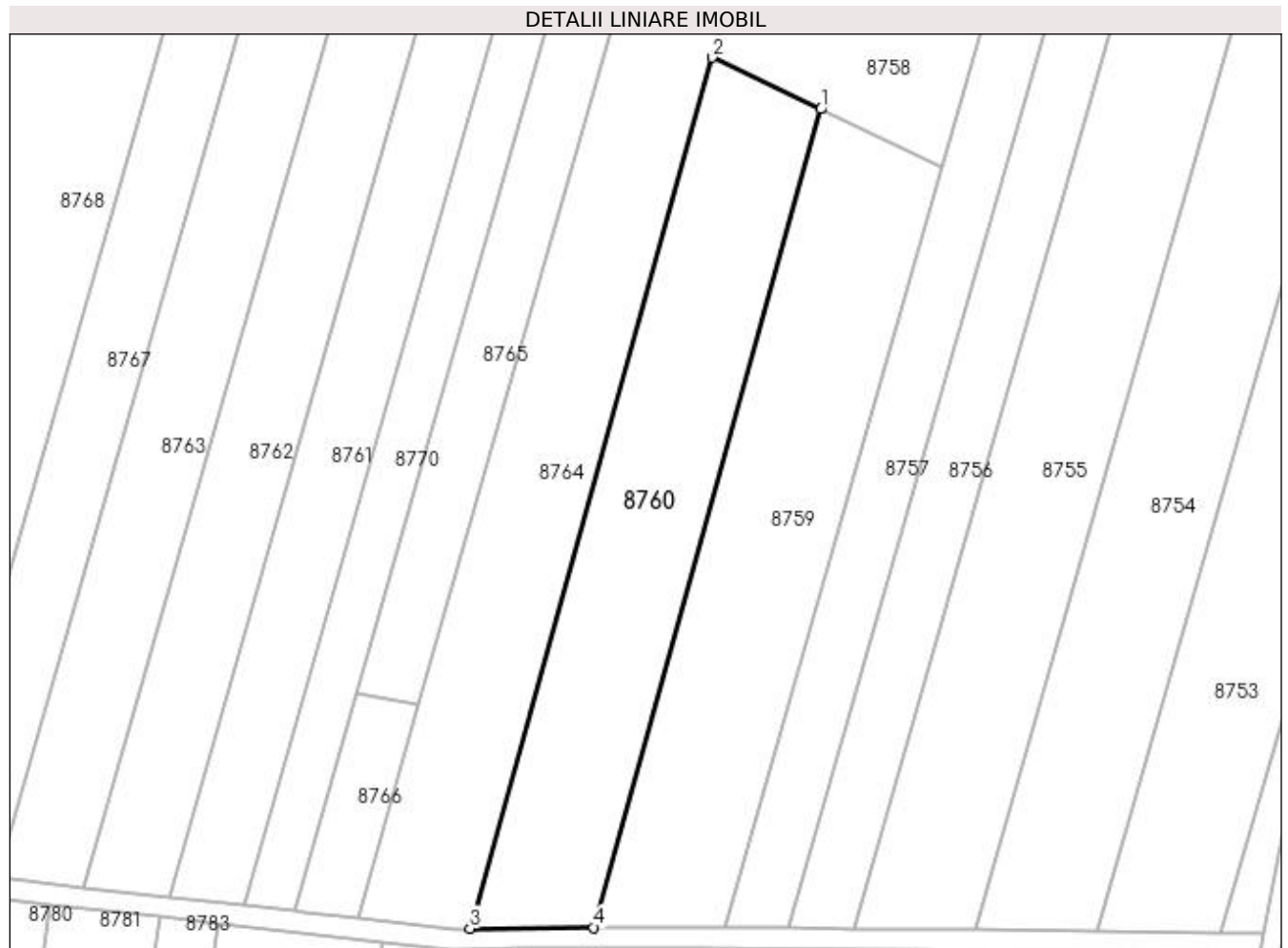
Inscrieri privind dezmembramintele dreptului de proprietate, drepturi reale de garanție și sarcini	Referințe
NU SUNT	

## Anexa Nr. 1 La Partea I

## Teren

Nr cadastral	Suprafața (mp)*	Observații / Referințe
31893	3.912	

\* Suprafața este determinată în planul de proiecție Stereo 70.



## Date referitoare la teren

Crt	Categorie folosință	Intra vilan	Suprafața (mp)	Tarla	Parcelă	Nr. topo	Observații / Referințe
1	arabil	NU	3.912	9	34	-	

## Lungime Segmente

1) Valorile lungimilor segmentelor sunt obținute din proiecție în plan.

Punct început	X / Y	Punct sfârșit	X / Y	Lungime segment (** (m)
1	437.011,426 301.237,566	2	436.990,299 301.247,556	23.37
2	436.990,299 301.247,556	3	436.943,374 301.078,816	175.143
3	436.943,374 301.078,816	4	436.967,335 301.079,016	23.962
4	436.967,335 301.079,016	1	437.011,426 301.237,566	164.566



**\*\* Lungimile segmentelor sunt determinate în planul de proiecție Stereo 70 și sunt rotunjite la 1 milimetru.**

**\*\*\* Distanța dintre puncte este formată din segmente cumulate ce sunt mai mici decât valoarea 1 milimetru.**



**DATE DESPRE IMOBILUL NR. 8761**

Oficiul de Cadastru și Publicitate Imobiliară DOLJ  
Biroul de Cadastru și Publicitate Imobiliară Craiova

**A. Partea I. Descrierea imobilului**

TEREN Extravilan

Adresa: Jud. Dolj, T9, P38

Nr. Crt	Nr cadastral Nr. topografic	Suprafața* (mp)	Observații / Referințe
A1		3.850	Sector cadastral:15 Teren neimprejmuit;

**B. Partea II. Proprietari și acte**

Inscrieri privitoare la dreptul de proprietate și alte drepturi reale	Referințe
/	
Act Administrativ nr. TDP809 15011, din 27/01/1999 emis de CJSDPAT DOLJ (Defunct conform certificat de deces seria DA, nr 493840. , data 08.12.1991);	
B1	A1
Intabulare, drept de PROPRIETATE, dobandit prin Reconstituire, cota actuala 1/1, cota initiala 1/1 1) RUSIN IOANA, LIPSA CNP DEFUNCT:Da	

**C. Partea III. SARCINI .**

Inscrieri privind dezmembramintele dreptului de proprietate, drepturi reale de garanție și sarcini	Referințe
NU SUNT	

## Anexa Nr. 1 La Partea I

## Teren

Nr cadastral	Suprafața (mp)*	Observații / Referințe
	3.850	

\* Suprafața este determinată în planul de proiecție Stereo 70.



## Date referitoare la teren

Crt	Categorie folosință	Intra vilan	Suprafața (mp)	Tarla	Parcelă	Nr. topo	Observații / Referințe
1	arabil	NU	3.850	9	38	-	

## Lungime Segmente

1) Valorile lungimilor segmentelor sunt obținute din proiecție în plan.

Punct început	X / Y	Punct sfârșit	X / Y	Lungime segment (** (m)
1	436.899,532 301.083,32	2	436.973,445 301.341,921	268.957
2	436.973,445 301.341,921	3	436.959,047 301.343,626	14.499
3	436.959,047 301.343,626	4	436.885,108 301.084,932	269.053
4	436.885,108 301.084,932	1	436.899,532 301.083,32	14.514

**\*\* Lungimile segmentelor sunt determinate în planul de proiecție Stereo 70 și sunt rotunjite la 1 milimetru.**

**\*\*\* Distanța dintre puncte este formată din segmente cumulate ce sunt mai mici decât valoarea 1 milimetru.**



**DATE DESPRE IMOBILUL NR. 8762**

Oficiul de Cadastru și Publicitate Imobiliară DOLJ  
Biroul de Cadastru și Publicitate Imobiliară Craiova

**A. Partea I. Descrierea imobilului**

TEREN Extravilan

Adresa: Jud. Dolj, T9, P39

Nr. Crt	Nr cadastral Nr. topografic	Suprafața* (mp)	Observații / Referințe
A1		4.480	Sector cadastral:15 Teren neimprejmuit;

**B. Partea II. Proprietari și acte**

Inscrieri privitoare la dreptul de proprietate și alte drepturi reale	Referințe
/	
Act Administrativ nr. TDP555-2198, din 07/04/1994 emis de CJSDPAT DOLJ;	
B1	A1
Intabulare, drept de PROPRIETATE, dobândit prin Reconstituire, cota actuala 1/1, cota initiala 1/1 1) GUȚĂ CONSTANTIN, LIPSA CNP DEFUNCT:Da	

**C. Partea III. SARCINI .**

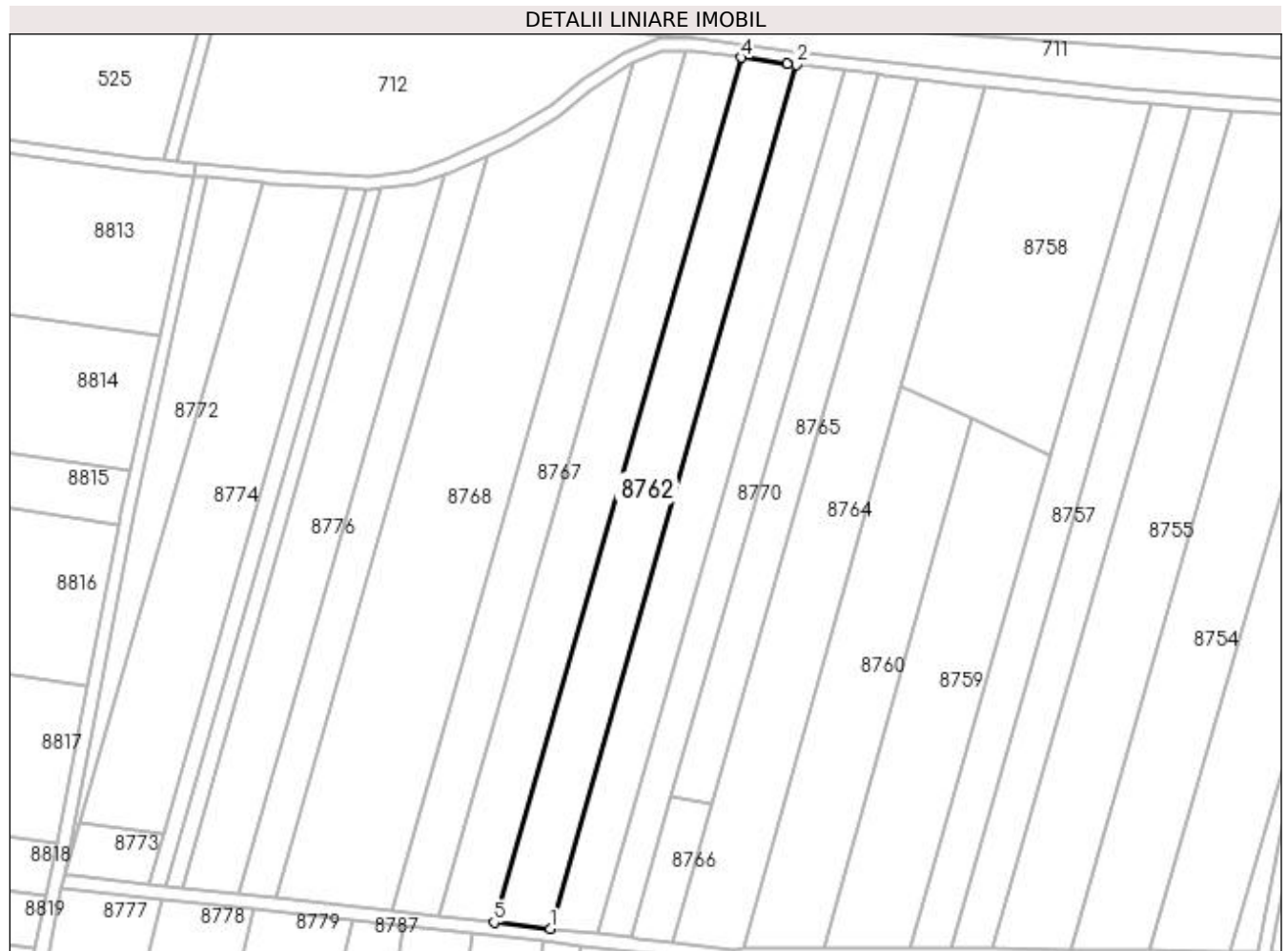
Inscrieri privind dezmembramintele dreptului de proprietate, drepturi reale de garanție și sarcini	Referințe
NU SUNT	

## Anexa Nr. 1 La Partea I

## Teren

Nr cadastral	Suprafața (mp)*	Observații / Referințe
	4.480	

\* Suprafața este determinată în planul de proiecție Stereo 70.



## Date referitoare la teren

Crt	Categorie folosință	Intra vilan	Suprafața (mp)	Tarla	Parcelă	Nr. topo	Observații / Referințe
1	arabil	NU	4.480	9	39	-	

## Lungime Segmente

1) Valorile lungimilor segmentelor sunt obținute din proiecție în plan.

Punct început	X / Y	Punct sfârșit	X / Y	Lungime segment (** (m)
1	436.885,108 301.084,932	2	436.959,047 301.343,626	269.053
2	436.959,047 301.343,626	3	436.956,154 301.343,969	2.913
3	436.956,154 301.343,969	4	436.942,352 301.345,775	13.92
4	436.942,352 301.345,775	5	436.868,334 301.086,807	269.338
5	436.868,334 301.086,807	1	436.885,108 301.084,932	16.878



**\*\* Lungimile segmentelor sunt determinate în planul de proiecție Stereo 70 și sunt rotunjite la 1 milimetru.**

**\*\*\* Distanța dintre puncte este formată din segmente cumulate ce sunt mai mici decât valoarea 1 milimetru.**



**DATE DESPRE IMOBILUL NR. 8763**

Oficiul de Cadastru și Publicitate Imobiliară DOLJ  
Biroul de Cadastru și Publicitate Imobiliară Craiova

**A. Partea I. Descrierea imobilului**

TEREN Extravilan

Adresa: Jud. Dolj, T9, P40

Nr. Crt	Nr cadastral Nr. topografic	Suprafața* (mp)	Observații / Referințe
A1		4.480	Sector cadastral:15 Teren neimprejmuit;

**B. Partea II. Proprietari și acte**

Inscrieri privitoare la dreptul de proprietate și alte drepturi reale	Referințe
/	
Act Administrativ nr. TDP1115-1364, din 07/05/1997 emis de CJSDPAT DOLJ;	
B1	A1
Intabulare, drept de PROPRIETATE, dobândit prin Reconstituire, cota actuala 1/1, cota initiala 1/1 1) MIHAI ELENA, LIPSA CNP	

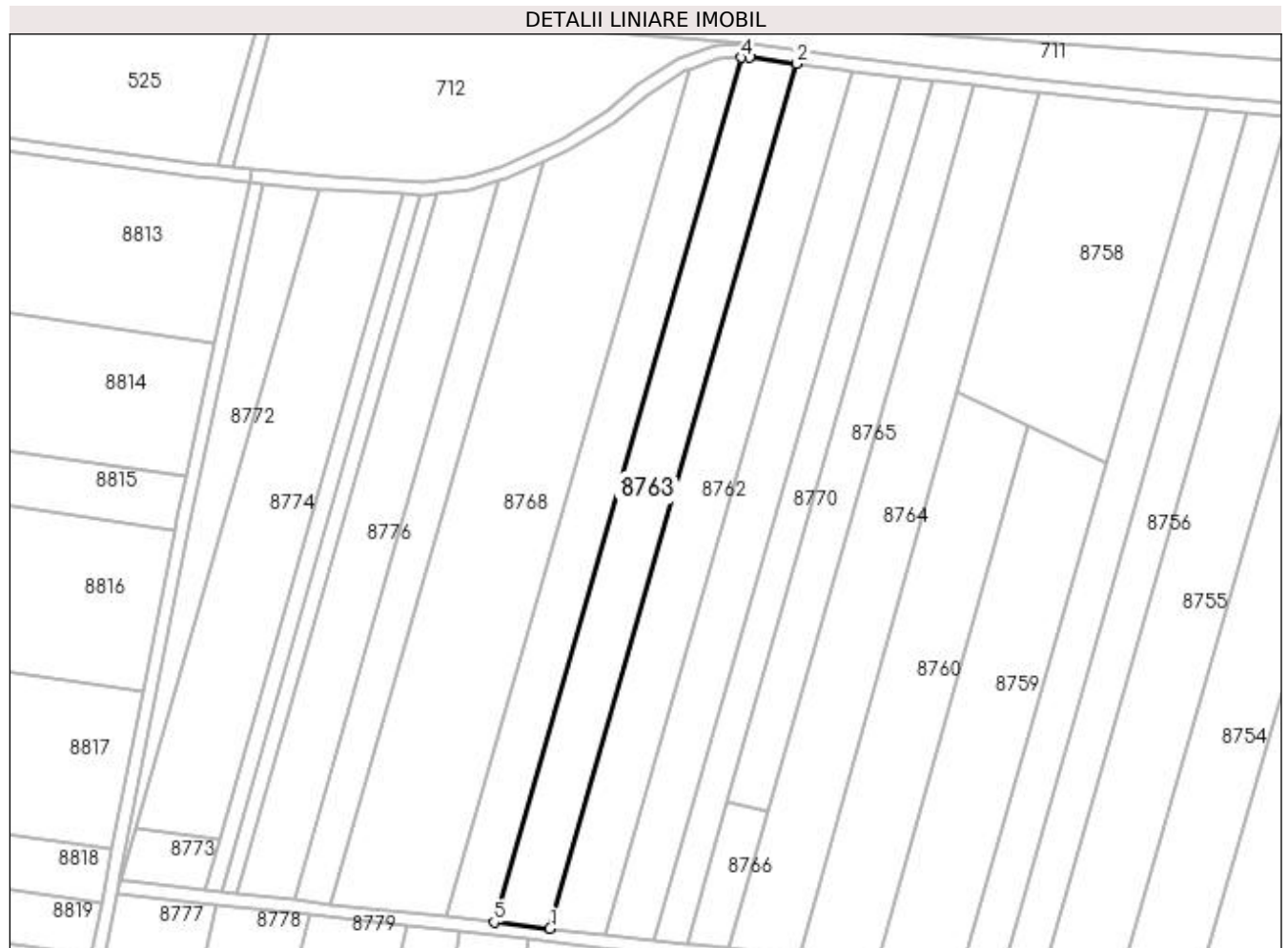
**C. Partea III. SARCINI .**

Inscrieri privind dezmembramintele dreptului de proprietate, drepturi reale de garanție și sarcini	Referințe
NU SUNT	

**Anexa Nr. 1 La Partea I****Teren**

Nr cadastral	Suprafața (mp)*	Observații / Referințe
	4.480	

\* Suprafața este determinată în planul de proiecție Stereo 70.

**Date referitoare la teren**

Crt	Categorie folosință	Intra vilan	Suprafața (mp)	Tarla	Parcelă	Nr. topo	Observații / Referințe
1	arabil	NU	4.480	9	40	-	

**Lungime Segmente**

1) Valorile lungimilor segmentelor sunt obținute din proiecție în plan.

Punct început	X / Y	Punct sfârșit	X / Y	Lungime segment (** (m)
1	436.868,334 301.086,807	2	436.942,352 301.345,775	269.338
2	436.942,352 301.345,775	3	436.928,252 301.347,619	14.22
3	436.928,252 301.347,619	4	436.925,578 301.347,583	2.674
4	436.925,578 301.347,583	5	436.851,578 301.088,679	269.272
5	436.851,578 301.088,679	1	436.868,334 301.086,807	16.86

**\*\* Lungimile segmentelor sunt determinate în planul de proiecție Stereo 70 și sunt rotunjite la 1 milimetru.**

**\*\*\* Distanța dintre puncte este formată din segmente cumulate ce sunt mai mici decât valoarea 1 milimetru.**



**DATE DESPRE IMOBILUL NR. 8764**

Oficiul de Cadastru și Publicitate Imobiliară DOLJ  
Biroul de Cadastru și Publicitate Imobiliară Craiova

**A. Partea I. Descrierea imobilului**

TEREN Extravilan

Adresa: Jud. Dolj, T9, P35

Nr. Crt	Nr cadastral Nr. topografic	Suprafața* (mp)	Observații / Referințe
A1		5.500	Sector cadastral:15 Teren neimprejmuit;

**B. Partea II. Proprietari și acte**

Inscrieri privitoare la dreptul de proprietate și alte drepturi reale		Referințe
/		
Act Normativ nr. Legea 7, din 13/03/1996 emis de PARLAMENTUL ROMÂNIEI (ART. 13 ALIN. 14);		
B1	Intabulare, drept de PROPRIETATE, dobandit prin Lege, cota actuala 1/1, cota initiala 1/1	A1
1) COMUNA TESLUI-Rezerva comisiei locale de fond funciar, CIF:4553330		

**C. Partea III. SARCINI .**

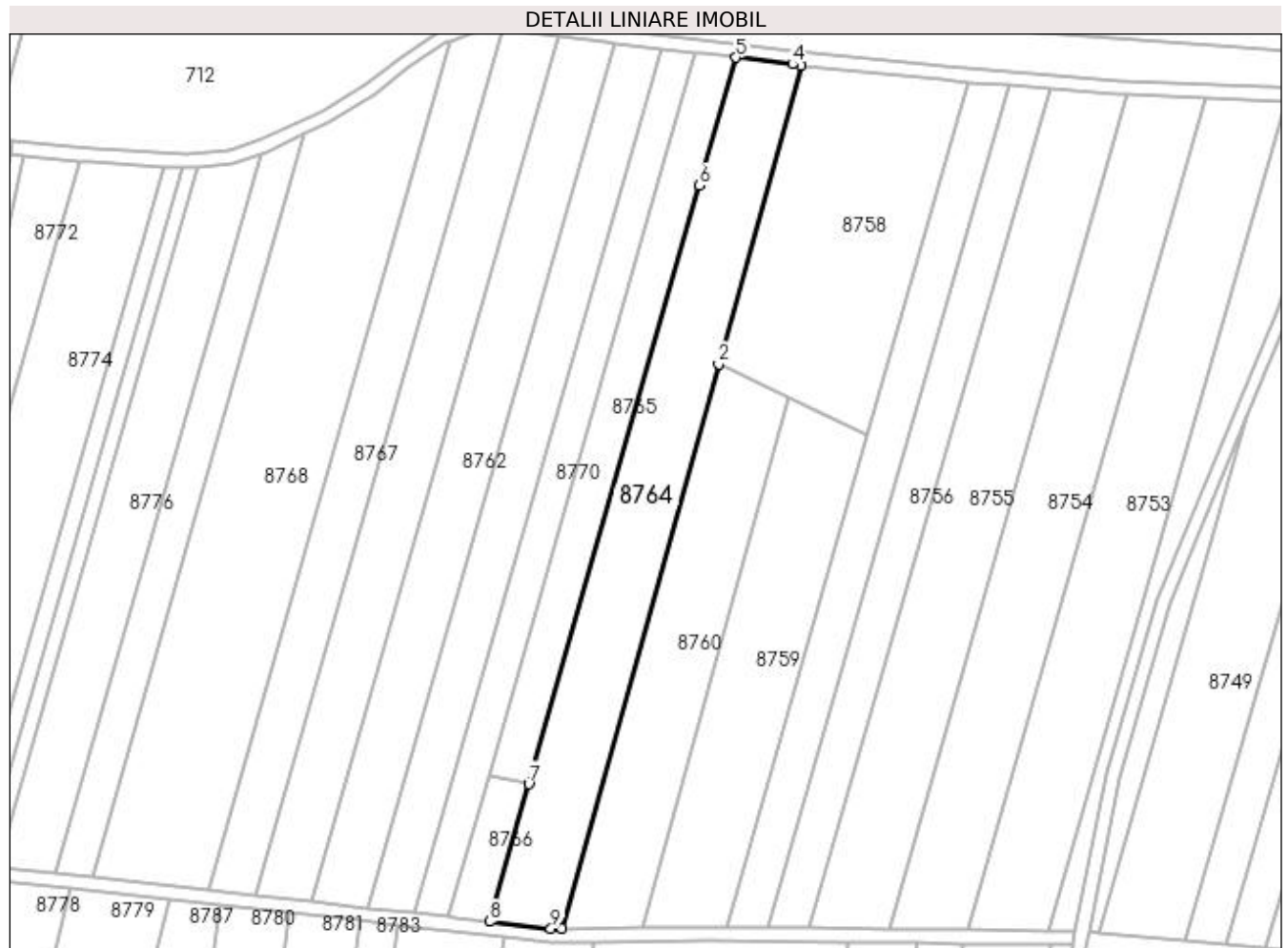
Inscrieri privind dezmembramintele dreptului de proprietate, drepturi reale de garanție și sarcini	Referințe
NU SUNT	

## Anexa Nr. 1 La Partea I

## Teren

Nr cadastral	Suprafața (mp)*	Observații / Referințe
	5.500	

\* Suprafața este determinată în planul de proiecție Stereo 70.



## Date referitoare la teren

Crt	Categorie folosință	Intra vilan	Suprafața (mp)	Tarla	Parcelă	Nr. topo	Observații / Referințe
1	arabil	NU	5.500	9	35	-	

## Lungime Segmente

1) Valorile lungimilor segmentelor sunt obținute din proiecție în plan.

Punct început	X / Y	Punct sfârșit	X / Y	Lungime segment (** (m)
1	436.943,374 301.078,816	2	436.990,299 301.247,556	175.143
2	436.990,299 301.247,556	3	437.015,175 301.337,013	92.851
3	437.015,175 301.337,013	4	437.012,451 301.337,301	2.739
4	437.012,451 301.337,301	5	436.995,542 301.339,304	17.027
5	436.995,542 301.339,304	6	436.984,59 301.300,988	39.85



Punct început	X / Y	Punct sfârșit	X / Y	Lungime segment (** (m)
6	436.984,59 301.300,988	7	436.933,436 301.122,014	186.141
7	436.933,436 301.122,014	8	436.921,67 301.080,846	42.816
8	436.921,67 301.080,846	9	436.940,078 301.078,789	18.523
9	436.940,078 301.078,789	1	436.943,374 301.078,816	3.296

\*\* Lungimile segmentelor sunt determinate în planul de proiecție Stereo 70 și sunt rotunjite la 1 milimetru.

\*\*\* Distanța dintre puncte este formată din segmente cumulate ce sunt mai mici decât valoarea 1 milimetru.



**DATE DESPRE IMOBILUL NR. 8765**

Oficiul de Cadastru și Publicitate Imobiliară DOLJ  
Biroul de Cadastru și Publicitate Imobiliară Craiova

**A. Partea I. Descrierea imobilului**

TEREN Extravilan

Adresa: Jud. Dolj, T9, P36

Nr. Crt	Nr cadastral Nr. topografic	Suprafața* (mp)	Observații / Referințe
A1		2.750	Sector cadastral:15 Teren neimprejmuit;

**B. Partea II. Proprietari și acte**

Inscrieri privitoare la dreptul de proprietate și alte drepturi reale	Referințe
/	
Act Administrativ nr. TDP545-2198, din 07/04/1994 emis de CJSDPAT DOLJ;	
B1	A1
Intabulare, drept de PROPRIETATE, dobândit prin Reconstituire, cota actuala 1/1, cota initiala 1/1 1) <b>MATEI ILIE</b> , LIPSA CNP	

**C. Partea III. SARCINI .**

Inscrieri privind dezmembramintele dreptului de proprietate, drepturi reale de garanție și sarcini	Referințe
NU SUNT	

## Anexa Nr. 1 La Partea I

## Teren

Nr cadastral	Suprafața (mp)*	Observații / Referințe
	2.750	

\* Suprafața este determinată în planul de proiecție Stereo 70.



## Date referitoare la teren

Crt	Categorie folosință	Intra vilan	Suprafața (mp)	Tarla	Parcelă	Nr. topo	Observații / Referințe
1	arabil	NU	2.750	9	36	-	

## Lungime Segmente

1) Valorile lungimilor segmentelor sunt obținute din proiecție în plan.

Punct început	X / Y	Punct sfârșit	X / Y	Lungime segment (** (m)
1	436.921,45 301.124,459	2	436.933,436 301.122,014	12.233
2	436.933,436 301.122,014	3	436.984,59 301.300,988	186.141
3	436.984,59 301.300,988	4	436.995,542 301.339,304	39.85
4	436.995,542 301.339,304	5	436.985,251 301.340,522	10.363
5	436.985,251 301.340,522	6	436.983,272 301.340,757	1.993

Punct început	X / Y	Punct sfârșit	X / Y	Lungime segment (** (m)
6	436.983,272 301.340,757	7	436.972,604 301.303,433	38.819
7	436.972,604 301.303,433	1	436.921,45 301.124,459	186.141

\*\* Lungimile segmentelor sunt determinate în planul de proiecție Stereo 70 și sunt rotunjite la 1 milimetru.

\*\*\* Distanța dintre puncte este formată din segmente cumulate ce sunt mai mici decât valoarea 1 milimetru.



**DATE DESPRE IMOBILUL NR. 8766**

Oficiul de Cadastru și Publicitate Imobiliară DOLJ  
Biroul de Cadastru și Publicitate Imobiliară Craiova

**A. Partea I. Descrierea imobilului**

TEREN Extravilan

Adresa: Jud. Dolj, T9, P36/1

Nr. Crt	Nr cadastral Nr. topografic	Suprafața* (mp)	Observații / Referințe
A1		529	Sector cadastral:15 Teren neimprejmuit;

**B. Partea II. Proprietari și acte**

Inscrieri privitoare la dreptul de proprietate și alte drepturi reale	Referințe
/	
Act Administrativ nr. TDP438-2162, din 10/02/1994 emis de CJSDPAT DOLJ;	
B1	A1
Intabulare, drept de PROPRIETATE, dobândit prin Reconstituire, cota actuala 1/1, cota initiala 1/1 1) OANCEA ECATERINA, LIPSA CNP	

**C. Partea III. SARCINI .**

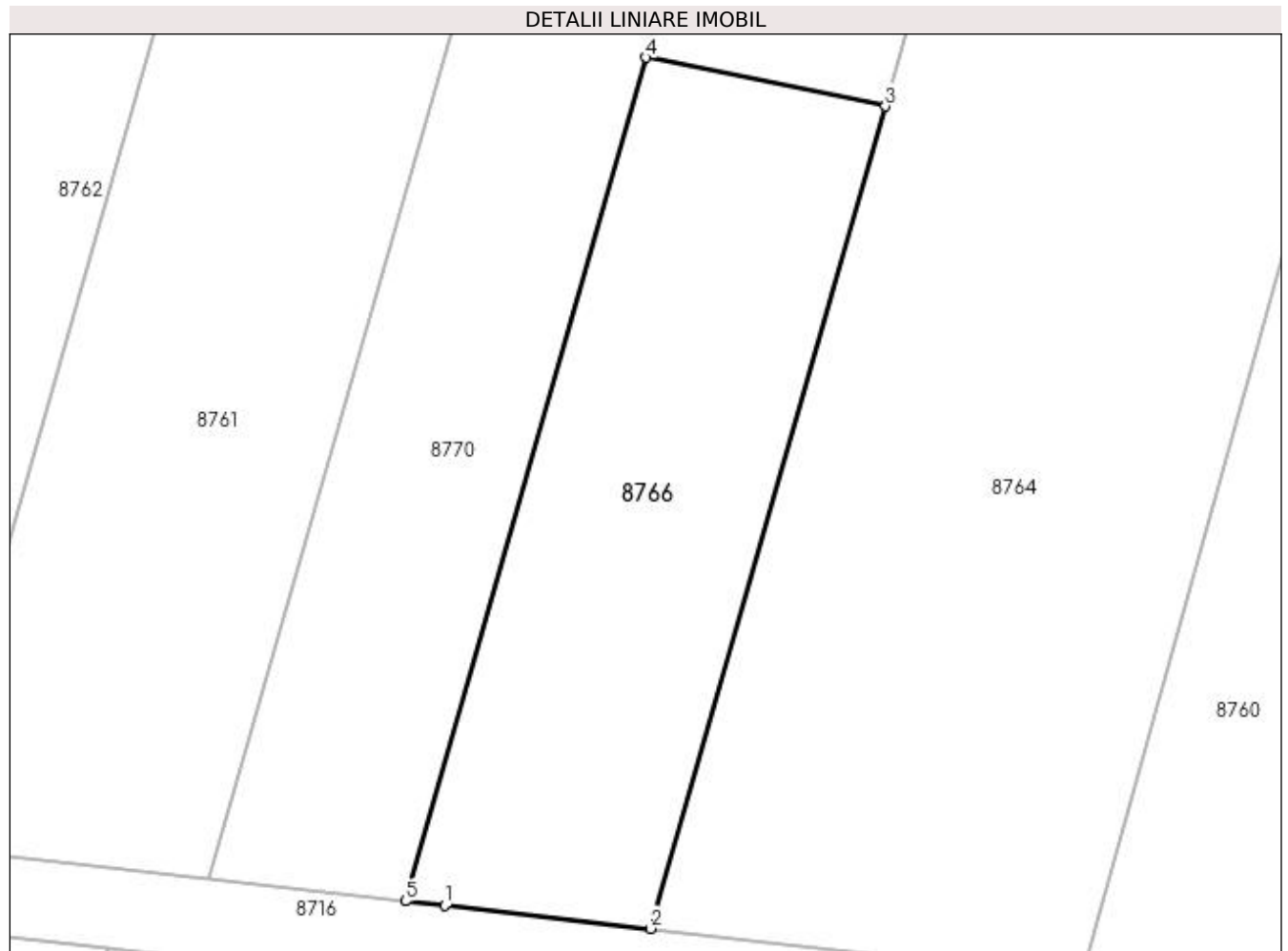
Inscrieri privind dezmembramintele dreptului de proprietate, drepturi reale de garanție și sarcini	Referințe
NU SUNT	

## Anexa Nr. 1 La Partea I

## Teren

Nr cadastral	Suprafața (mp)*	Observații / Referințe
	529	

\* Suprafața este determinată în planul de proiecție Stereo 70.



## Date referitoare la teren

Crt	Categorie folosință	Intra vilan	Suprafața (mp)	Tarla	Parcelă	Nr. topo	Observații / Referințe
1	arabil	NU	529	9	36/1	-	

## Lungime Segmente

1) Valorile lungimilor segmentelor sunt obținute din proiecție în plan.

Punct început	X / Y	Punct sfârșit	X / Y	Lungime segment (** (m)
1	436.911,361 301.081,998	2	436.921,67 301.080,846	10.373
2	436.921,67 301.080,846	3	436.933,436 301.122,014	42.816
3	436.933,436 301.122,014	4	436.921,45 301.124,459	12.233
4	436.921,45 301.124,459	5	436.909,378 301.082,22	43.93
5	436.909,378 301.082,22	1	436.911,361 301.081,998	1.995



**\*\* Lungimile segmentelor sunt determinate în planul de proiecție Stereo 70 și sunt rotunjite la 1 milimetru.**

**\*\*\* Distanța dintre puncte este formată din segmente cumulate ce sunt mai mici decât valoarea 1 milimetru.**



**DATE DESPRE IMOBILUL NR. 8767**

Oficiul de Cadastru și Publicitate Imobiliară DOLJ  
Biroul de Cadastru și Publicitate Imobiliară Craiova

**A. Partea I. Descrierea imobilului**

TEREN Extravilan

Adresa: Jud. Dolj, T9, P41

Nr. Crt	Nr cadastral Nr. topografic	Suprafața* (mp)	Observații / Referințe
A1		3.750	Sector cadastral:15 Teren neimprejmuit;

**B. Partea II. Proprietari și acte**

Inscrieri privitoare la dreptul de proprietate și alte drepturi reale	Referințe
/	
Act Administrativ nr. TDP521-2198, din 02/03/1994 emis de CJSDPAT DOLJ;	
B1	A1
Intabulare, drept de PROPRIETATE, dobandit prin Reconstituire, cota actuala 1/1, cota initiala 1/1 1) GRIGORE NICOLAE, LIPSA CNP	

**C. Partea III. SARCINI .**

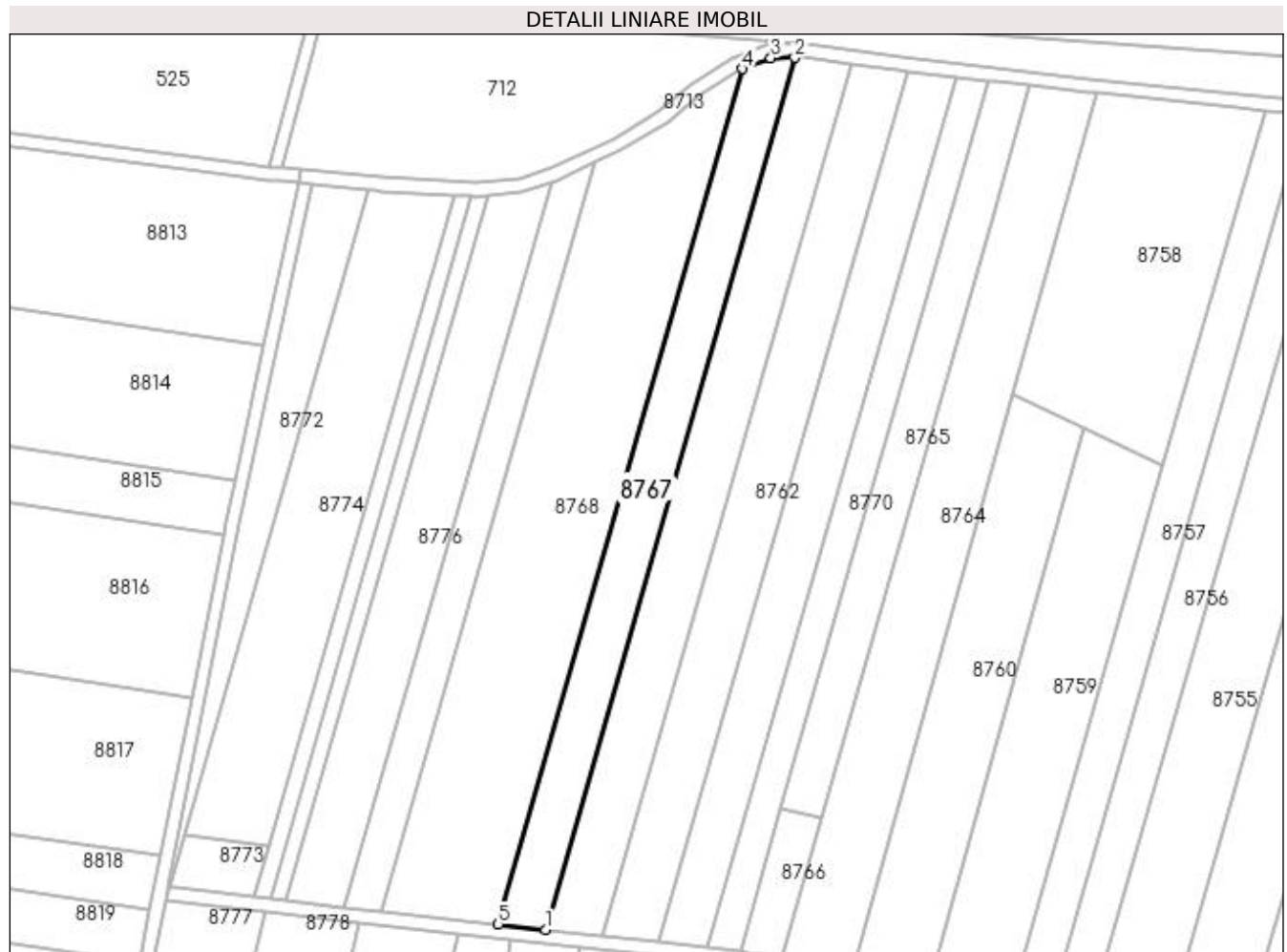
Inscrieri privind dezmembramintele dreptului de proprietate, drepturi reale de garanție și sarcini	Referințe
NU SUNT	

## Anexa Nr. 1 La Partea I

## Teren

Nr cadastral	Suprafața (mp)*	Observații / Referințe
	3.750	

\* Suprafața este determinată în planul de proiecție Stereo 70.



## Date referitoare la teren

Crt	Categorie folosință	Intra vilan	Suprafața (mp)	Tarla	Parcelă	Nr. topo	Observații / Referințe
1	arabil	NU	3.750	9	41	-	

## Lungime Segmente

1) Valorile lungimilor segmentelor sunt obținute din proiecție în plan.

Punct început	X / Y	Punct sfârșit	X / Y	Lungime segment (** (m)
1	436.851,578 301.088,679	2	436.925,578 301.347,583	269.272
2	436.925,578 301.347,583	3	436.918,494 301.347,486	7.085
3	436.918,494 301.347,486	4	436.910,033 301.344,209	9.073
4	436.910,033 301.344,209	5	436.837,449 301.090,258	264.12
5	436.837,449 301.090,258	1	436.851,578 301.088,679	14.217

**\*\* Lungimile segmentelor sunt determinate în planul de proiecție Stereo 70 și sunt rotunjite la 1 milimetru.**

**\*\*\* Distanța dintre puncte este formată din segmente cumulate ce sunt mai mici decât valoarea 1 milimetru.**



**DATE DESPRE IMOBILUL NR. 8768**

Oficiul de Cadastru și Publicitate Imobiliară DOLJ  
 Biroul de Cadastru și Publicitate Imobiliară Craiova

**A. Partea I. Descrierea imobilului**

TEREN Extravilan

Adresa: Jud. Dolj, T9, P42

Nr. Crt	Nr cadastral Nr. topografic	Suprafața* (mp)	Observații / Referințe
A1		8.500	Sector cadastral:15 Teren neimprejmuit;

**B. Partea II. Proprietari și acte**

Inscrieri privitoare la dreptul de proprietate și alte drepturi reale	Referințe
/	
Act Administrativ nr. TDP521-2198, din 02/03/1994 emis de CJSDPAT DOLJ;	
B1	A1
Intabulare, drept de PROPRIETATE, dobandit prin Reconstituire, cota actuala 1/1, cota initiala 1/1 1) GRIGORE NICOLAE, LIPSA CNP	

**C. Partea III. SARCINI .**

Inscrieri privind dezmembramintele dreptului de proprietate, drepturi reale de garanție și sarcini	Referințe
NU SUNT	

## Anexa Nr. 1 La Partea I

## Teren

Nr cadastral	Suprafața (mp)*	Observații / Referințe
	8.500	

\* Suprafața este determinată în planul de proiecție Stereo 70.



## Date referitoare la teren

Crt	Categorie folosință	Intra vilan	Suprafața (mp)	Tarla	Parcelă	Nr. topo	Observații / Referințe
1	arabil	NU	8.500	9	42	-	

## Lungime Segmente

1) Valorile lungimilor segmentelor sunt obținute din proiecție în plan.

Punct început	X / Y	Punct sfârșit	X / Y	Lungime segment (** (m)
1	436.837,449 301.090,258	2	436.910,033 301.344,209	264.12
2	436.910,033 301.344,209	3	436.908,892 301.343,767	1.224
3	436.908,892 301.343,767	4	436.897,058 301.336,022	14.143
4	436.897,058 301.336,022	5	436.887,681 301.328,143	12.248
5	436.887,681 301.328,143	6	436.873,625 301.319,895	16.297



Punct început	X / Y	Punct sfârșit	X / Y	Lungime segment (** (m)
6	436.873,625 301.319,895	7	436.866,267 301.316,454	8.123
7	436.866,267 301.316,454	8	436.802,725 301.094,139	231.218
8	436.802,725 301.094,139	1	436.837,449 301.090,258	34.94

\*\* Lungimile segmentelor sunt determinate în planul de proiecție Stereo 70 și sunt rotunjite la 1 milimetru.

\*\*\* Distanța dintre puncte este formată din segmente cumulate ce sunt mai mici decât valoarea 1 milimetru.



**DATE DESPRE IMOBILUL NR. 8769**

Oficiul de Cadastru și Publicitate Imobiliară DOLJ  
Biroul de Cadastru și Publicitate Imobiliară Craiova

**A. Partea I. Descrierea imobilului**

TEREN Extravilan

Adresa: Jud. Dolj, T9, P99/1

Nr. Crt	Nr cadastral Nr. topografic	Suprafața* (mp)	Observații / Referințe
A1		1.000	Sector cadastral:15 Teren neimprejmut;

**B. Partea II. Proprietari și acte**

Inscrieri privitoare la dreptul de proprietate și alte drepturi reale	Referințe
/	
Act Administrativ nr. TDP11843, din 04/11/2008 emis de CJSDPAT DOLJ;	
B1	A1
Intabulare, drept de PROPRIETATE, dobândit prin Reconstituire, cota actuala 1/1, cota initiala 1/1	
1) CIOBOTARU GHIORGHÎȚA, LIPSA CNP	
2) BĂDESCU VIORICA, LIPSA CNP	
3) STOIAN AURELIAN, LIPSA CNP	
4) STOIAN VALERIU, LIPSA CNP	

**C. Partea III. SARCINI .**

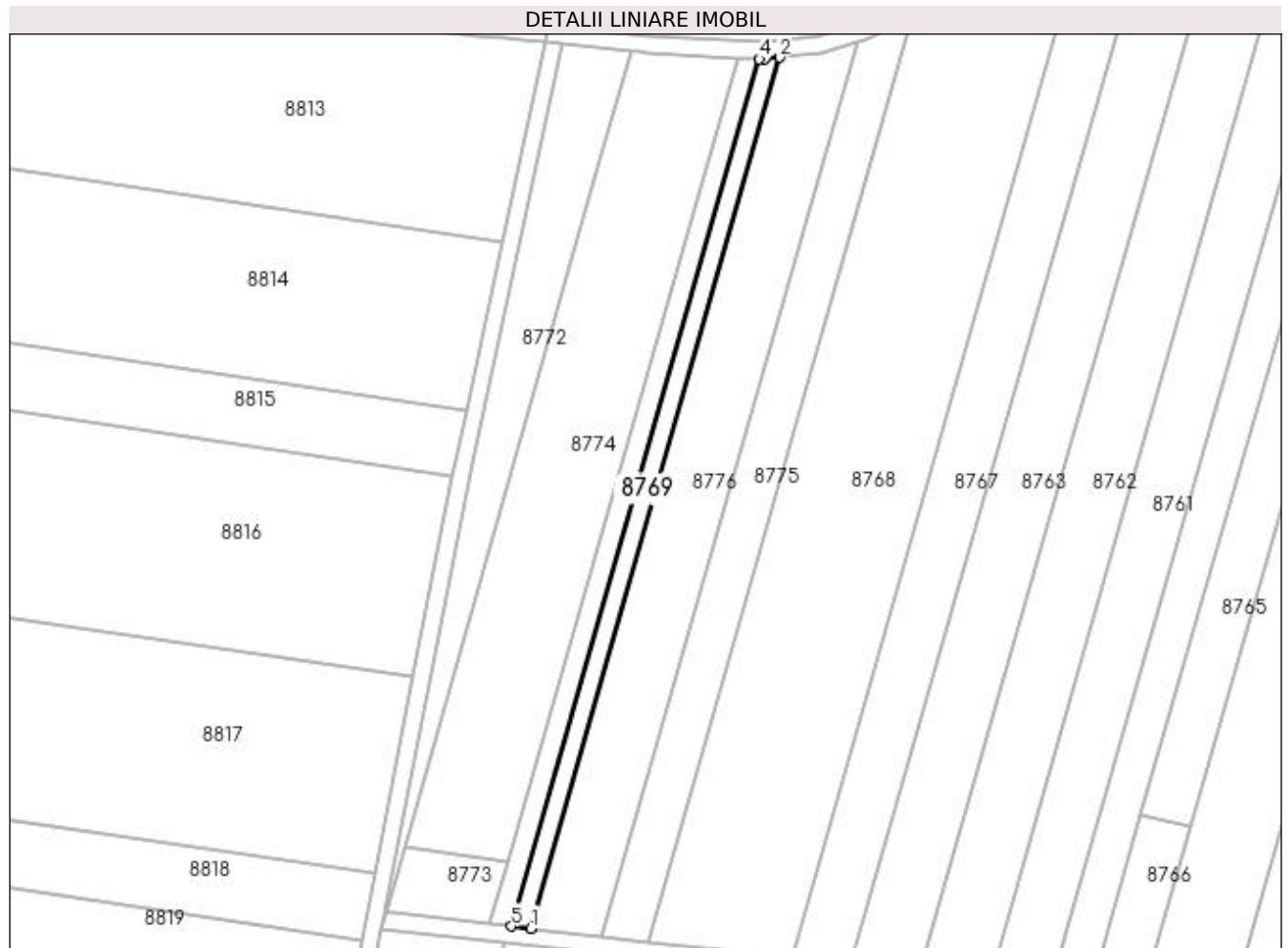
Inscrieri privind dezmembramintele dreptului de proprietate, drepturi reale de garanție și sarcini	Referințe
NU SUNT	

## Anexa Nr. 1 La Partea I

## Teren

Nr cadastral	Suprafața (mp)*	Observații / Referințe
	1.000	

\* Suprafața este determinată în planul de proiecție Stereo 70.



## Date referitoare la teren

Crt	Categorie folosință	Intra vilan	Suprafața (mp)	Tarla	Parcelă	Nr. topo	Observații / Referințe
1	arabil	NU	1.000	9	99/1	-	

## Lungime Segmente

1) Valorile lungimilor segmentelor sunt obținute din proiecție în plan.

Punct început	X / Y	Punct sfârșit	X / Y	Lungime segment (** (m)
1	436.774,662 301.097,275	2	436.834,524 301.306,716	217.828
2	436.834,524 301.306,716	3	436.830,86 301.306,304	3.687
3	436.830,86 301.306,304	4	436.829,64 301.306,375	1.222
4	436.829,64 301.306,375	5	436.770,024 301.097,793	216.934
5	436.770,024 301.097,793	1	436.774,662 301.097,275	4.667

**\*\* Lungimile segmentelor sunt determinate în planul de proiecție Stereo 70 și sunt rotunjite la 1 milimetru.**

**\*\*\* Distanța dintre puncte este formată din segmente cumulate ce sunt mai mici decât valoarea 1 milimetru.**



**DATE DESPRE IMOBILUL NR. 8770**

Oficiul de Cadastru și Publicitate Imobiliară DOLJ  
Biroul de Cadastru și Publicitate Imobiliară Craiova

**A. Partea I. Descrierea imobilului**

TEREN Extravilan

Adresa: Jud. Dolj, T9, P37

Nr. Crt	Nr cadastral Nr. topografic	Suprafața* (mp)	Observații / Referințe
A1		2.627	Sector cadastral:15 Teren neimprejmuit;

**B. Partea II. Proprietari și acte**

Inscrieri privitoare la dreptul de proprietate și alte drepturi reale	Referințe
/	
Act Administrativ nr. TDP436-2162, din 10/08/1997 emis de CJSDPAT DOLJ;	
B1	A1
Intabulare, drept de PROPRIETATE, dobandit prin Constituire, cota actuala 1/1, cota initiala 1/1 1) TUFİȘ GHEORGHE, LIPSA CNP	

**C. Partea III. SARCINI .**

Inscrieri privind dezmembramintele dreptului de proprietate, drepturi reale de garanție și sarcini	Referințe
NU SUNT	

## Anexa Nr. 1 La Partea I

## Teren

Nr cadastral	Suprafața (mp)*	Observații / Referințe
	2.627	

\* Suprafața este determinată în planul de proiecție Stereo 70.



## Date referitoare la teren

Crt	Categorie folosință	Intra vilan	Suprafața (mp)	Tarla	Parcelă	Nr. topo	Observații / Referințe
1	arabil	NU	2.627	9	37	-	

## Lungime Segmente

1) Valorile lungimilor segmentelor sunt obținute din proiecție în plan.

Punct început	X / Y	Punct sfârșit	X / Y	Lungime segment (** (m)
1	436.909,378 301.082,22	2	436.921,45 301.124,459	43.93
2	436.921,45 301.124,459	3	436.972,604 301.303,433	186.141
3	436.972,604 301.303,433	4	436.983,272 301.340,757	38.819
4	436.983,272 301.340,757	5	436.973,445 301.341,921	9.896
5	436.973,445 301.341,921	6	436.899,532 301.083,32	268.957



Punct început	X / Y	Punct sfârșit	X / Y	Lungime segment (** (m)
6	436.899,532 301.083,32	1	436.909,378 301.082,22	9.907

\*\* Lungimile segmentelor sunt determinate în planul de proiecție Stereo 70 și sunt rotunjite la 1 milimetru.

\*\*\* Distanța dintre puncte este formată din segmente cumulate ce sunt mai mici decât valoarea 1 milimetru.



**DATE DESPRE IMOBILUL NR. 8771**

Oficiul de Cadastru și Publicitate Imobiliară DOLJ  
Biroul de Cadastru și Publicitate Imobiliară Craiova

**A. Partea I. Descrierea imobilului**

TEREN Extravilan

Adresa: Jud. Dolj, T9, P100/1

Nr. Crt	Nr cadastral Nr. topografic	Suprafața* (mp)	Observații / Referințe
A1		1.100	Sector cadastral:15 Teren neimprejmuit;

**B. Partea II. Proprietari și acte**

Inscrieri privitoare la dreptul de proprietate și alte drepturi reale	Referințe
/	
Act Administrativ nr. TDP306-2180, din 02/02/1994 emis de CJSDPAT DOLJ;	
B1	A1
Intabulare, drept de PROPRIETATE, dobandit prin Constituire, cota actuala 1/1, cota initiala 1/1 1) RUSIN CONSTANTIN, LIPSA CNP	

**C. Partea III. SARCINI .**

Inscrieri privind dezmembramintele dreptului de proprietate, drepturi reale de garanție și sarcini	Referințe
NU SUNT	

## Anexa Nr. 1 La Partea I

## Teren

Nr cadastral	Suprafața (mp)*	Observații / Referințe
	1.100	

\* Suprafața este determinată în planul de proiecție Stereo 70.



## Date referitoare la teren

Crt	Categorie folosință	Intra vilan	Suprafața (mp)	Tarla	Parcelă	Nr. topo	Observații / Referințe
1	arabil	NU	1.100	9	100/1	-	

## Lungime Segmente

1) Valorile lungimilor segmentelor sunt obținute din proiecție în plan.

Punct început	X / Y	Punct sfârșit	X / Y	Lungime segment (** (m)
1	436.770,024 301.097,793	2	436.829,64 301.306,375	216.934
2	436.829,64 301.306,375	3	436.824,45 301.306,68	5.199
3	436.824,45 301.306,68	4	436.815,468 301.275,255	32.683
4	436.815,468 301.275,255	5	436.769,205 301.113,394	168.343
5	436.769,205 301.113,394	6	436.764,91 301.098,365	15.631

Punct început	X / Y	Punct sfârșit	X / Y	Lungime segment (** (m)
6	436.764,91 301.098,365	1	436.770,024 301.097,793	5.146

\*\* Lungimile segmentelor sunt determinate în planul de proiecție Stereo 70 și sunt rotunjite la 1 milimetru.

\*\*\* Distanța dintre puncte este formată din segmente cumulate ce sunt mai mici decât valoarea 1 milimetru.



**DATE DESPRE IMOBILUL NR. 8772**

Oficiul de Cadastru și Publicitate Imobiliară DOLJ  
Biroul de Cadastru și Publicitate Imobiliară Craiova

**A. Partea I. Descrierea imobilului**

TEREN Extravilan

Adresa: Jud. Dolj, T9, P111/2

Nr. Crt	Nr cadastral Nr. topografic	Suprafața* (mp)	Observații / Referințe
A1		1.907	Sector cadastral:15 Teren neimprejmuit;

**B. Partea II. Proprietari și acte**

Inscrieri privitoare la dreptul de proprietate și alte drepturi reale		Referințe
/		
Act Normativ nr. Legea 7, din 13/03/1996 emis de PARLAMENTUL ROMÂNIEI (ART. 13 ALIN. 14);		
B1	Intabulare, drept de PROPRIETATE, dobandit prin Lege, cota actuala 1/1, cota initiala 1/1	A1
1) COMUNA TESLUI-Rezerva comisiei locale de fond funciar, CIF:4553330		

**C. Partea III. SARCINI .**

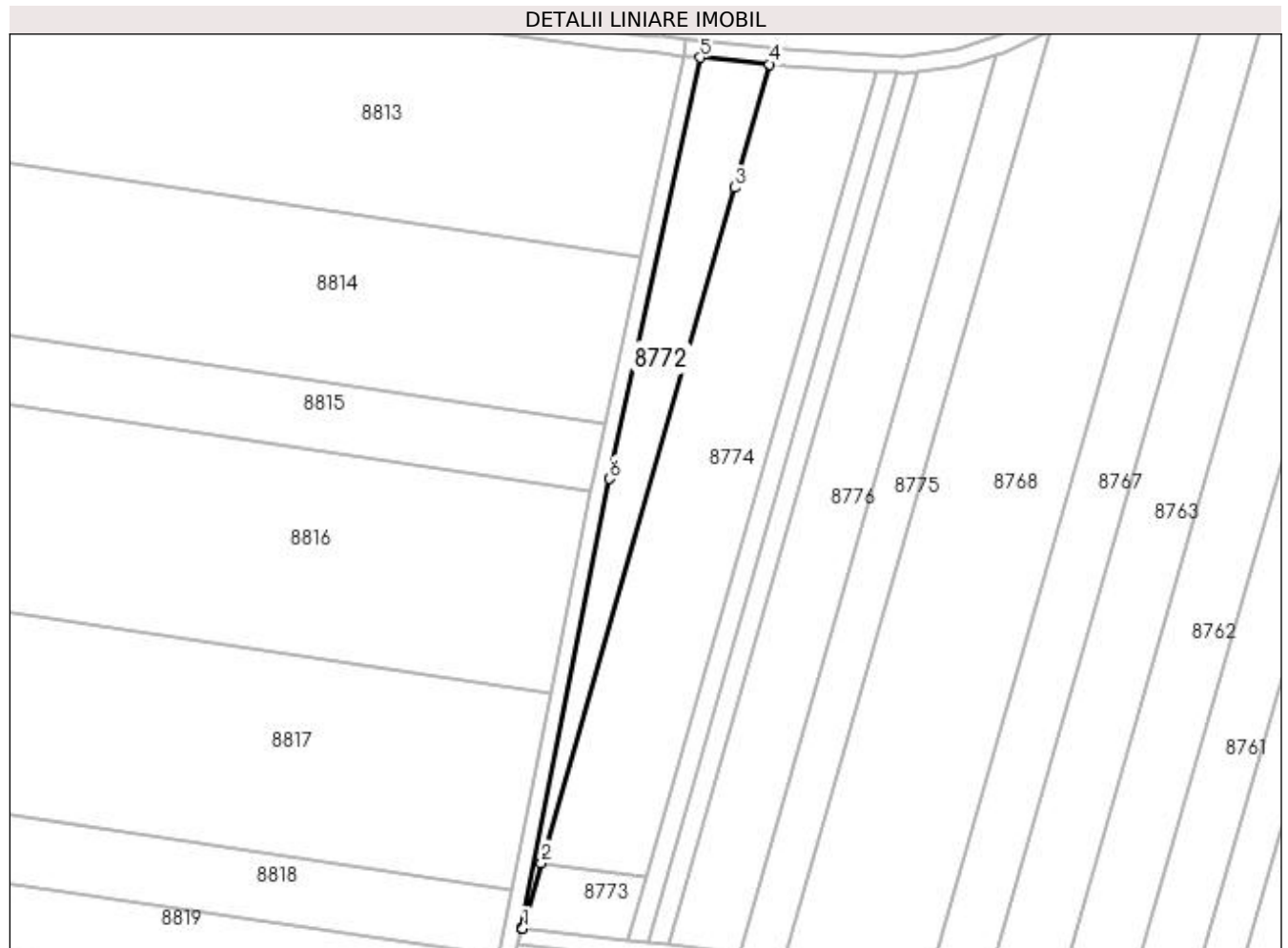
Inscrieri privind dezmembramintele dreptului de proprietate, drepturi reale de garanție și sarcini	Referințe
NU SUNT	

## Anexa Nr. 1 La Partea I

## Teren

Nr cadastral	Suprafața (mp)*	Observații / Referințe
	1.907	

\* Suprafața este determinată în planul de proiecție Stereo 70.



## Date referitoare la teren

Crt	Categorie folosință	Intra vilan	Suprafața (mp)	Tarla	Parcelă	Nr. topo	Observații / Referințe
1	arabil	NU	1.907	9	111/2	-	

## Lungime Segmente

1) Valorile lungimilor segmentelor sunt obținute din proiecție în plan.

Punct început	X / Y	Punct sfârșit	X / Y	Lungime segment (** (m)
1	436.739,712 301.101,181	2	436.744,209 301.116,918	16.367
2	436.744,209 301.116,918	3	436.790,472 301.278,778	168.342
3	436.790,472 301.278,778	4	436.798,916 301.308,321	30.726
4	436.798,916 301.308,321	5	436.782,281 301.309,936	16.713
5	436.782,281 301.309,936	6	436.760,577 301.208,99	103.253



Punct început	X / Y	Punct sfârșit	X / Y	Lungime segment (** (m)
6	436.760,577 301.208,99	7	436.739,357 301.101,22	109.839
7	436.739,357 301.101,22	1	436.739,712 301.101,181	0.357

\*\* Lungimile segmentelor sunt determinate în planul de proiecție Stereo 70 și sunt rotunjite la 1 milimetru.

\*\*\* Distanța dintre puncte este formată din segmente cumulate ce sunt mai mici decât valoarea 1 milimetru.



**DATE DESPRE IMOBILUL NR. 8773**

Oficiul de Cadastru și Publicitate Imobiliară DOLJ  
Biroul de Cadastru și Publicitate Imobiliară Craiova

**A. Partea I. Descrierea imobilului**

TEREN Extravilan

Adresa: Jud. Dolj, T9, P111/1

Nr. Crt	Nr cadastral Nr. topografic	Suprafața* (mp)	Observații / Referințe
A1		400	Sector cadastral:15 Teren neimprejmuit;

**B. Partea II. Proprietari și acte**

Inscrieri privitoare la dreptul de proprietate și alte drepturi reale	Referințe
/	
Act Administrativ nr. TDP1009-48563, din 17/03/1995 emis de CJSDPAT DOLJ;	
B1	A1
Intabulare, drept de PROPRIETATE, dobândit prin Reconstituire, cota actuala 1/1, cota initiala 1/1 1) NICULESCU SILVIA, LIPSA CNP	

**C. Partea III. SARCINI .**

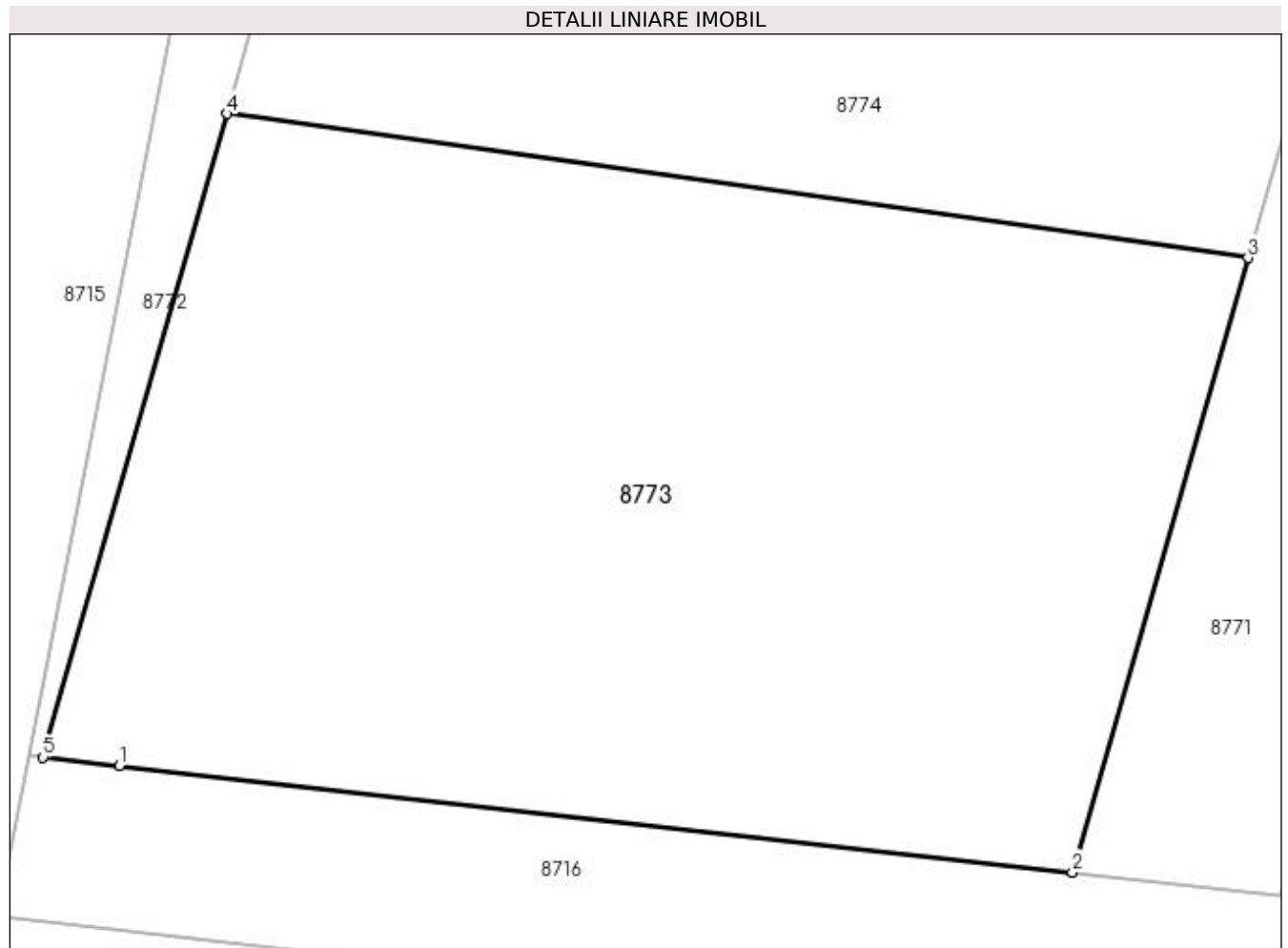
Inscrieri privind dezmembramintele dreptului de proprietate, drepturi reale de garanție și sarcini	Referințe
NU SUNT	

## Anexa Nr. 1 La Partea I

## Teren

Nr cadastral	Suprafața (mp)*	Observații / Referințe
	400	

\* Suprafața este determinată în planul de proiecție Stereo 70.



## Date referitoare la teren

Crt	Categorie folosință	Intra vilan	Suprafața (mp)	Tarla	Parcelă	Nr. topo	Observații / Referințe
1	arabil	NU	400	9	111/1	-	

## Lungime Segmente

1) Valorile lungimilor segmentelor sunt obținute din proiecție în plan.

Punct început	X / Y	Punct sfârșit	X / Y	Lungime segment (** (m)
1	436.741,583 301.100,972	2	436.764,91 301.098,365	23.472
2	436.764,91 301.098,365	3	436.769,205 301.113,394	15.631
3	436.769,205 301.113,394	4	436.744,209 301.116,918	25.243
4	436.744,209 301.116,918	5	436.739,712 301.101,181	16.367
5	436.739,712 301.101,181	1	436.741,583 301.100,972	1.883

**\*\* Lungimile segmentelor sunt determinate în planul de proiecție Stereo 70 și sunt rotunjite la 1 milimetru.**

**\*\*\* Distanța dintre puncte este formată din segmente cumulate ce sunt mai mici decât valoarea 1 milimetru.**



**DATE DESPRE IMOBILUL NR. 8774**

Oficiul de Cadastru și Publicitate Imobiliară DOLJ  
Biroul de Cadastru și Publicitate Imobiliară Craiova

**A. Partea I. Descrierea imobilului**

TEREN Extravilan

Adresa: Jud. Dolj, T9, P111

Nr. Crt	Nr cadastral Nr. topografic	Suprafața* (mp)	Observații / Referințe
A1		5.000	Sector cadastral:15 Teren neimprejmuit;

**B. Partea II. Proprietari și acte**

Inscrieri privitoare la dreptul de proprietate și alte drepturi reale	Referințe
/	
Act Administrativ nr. TDP288-2192, din 01/08/1997 emis de CJSDPAT DOLJ;	
B1	A1
Intabulare, drept de PROPRIETATE, dobandit prin Constituire, cota actuala 1/1, cota initiala 1/1 1) NICULESCU EUGEN, LIPSA CNP	

**C. Partea III. SARCINI .**

Inscrieri privind dezmembramintele dreptului de proprietate, drepturi reale de garanție și sarcini	Referințe
NU SUNT	

## Anexa Nr. 1 La Partea I

## Teren

Nr cadastral	Suprafața (mp)*	Observații / Referințe
	5.000	

\* Suprafața este determinată în planul de proiecție Stereo 70.



## Date referitoare la teren

Crt	Categorie folosință	Intravilan	Suprafața (mp)	Tarla	Parcelă	Nr. topo	Observații / Referințe
1	arabil	NU	5.000	9	111	-	

## Lungime Segmente

1) Valorile lungimilor segmentelor sunt obținute din proiecție în plan.

Punct început	X / Y	Punct sfârșit	X / Y	Lungime segment (** (m)
1	436.744,209 301.116,918	2	436.769,205 301.113,394	25.243
2	436.769,205 301.113,394	3	436.815,468 301.275,255	168.343
3	436.815,468 301.275,255	4	436.824,45 301.306,68	32.683
4	436.824,45 301.306,68	5	436.802,661 301.307,957	21.826
5	436.802,661 301.307,957	6	436.800,795 301.308,138	1.875



Punct început	X / Y	Punct sfârșit	X / Y	Lungime segment (** (m)
6	436.800,795 301.308,138	7	436.798,916 301.308,321	1.888
7	436.798,916 301.308,321	8	436.790,472 301.278,778	30.726
8	436.790,472 301.278,778	1	436.744,209 301.116,918	168.342

\*\* Lungimile segmentelor sunt determinate în planul de proiecție Stereo 70 și sunt rotunjite la 1 milimetru.

\*\*\* Distanța dintre puncte este formată din segmente cumulate ce sunt mai mici decât valoarea 1 milimetru.



**DATE DESPRE IMOBILUL NR. 8775**

Oficiul de Cadastru și Publicitate Imobiliară DOLJ  
Biroul de Cadastru și Publicitate Imobiliară Craiova

**A. Partea I. Descrierea imobilului**

TEREN Extravilan

Adresa: Jud. Dolj, T9, P41

Nr. Crt	Nr cadastral Nr. topografic	Suprafața* (mp)	Observații / Referințe
A1		2.500	Sector cadastral:15 Teren neimprejmuit;

**B. Partea II. Proprietari și acte**

Inscrieri privitoare la dreptul de proprietate și alte drepturi reale	Referințe
/	
Act Administrativ nr. TDP1503, din 14/10/2003 emis de CJSDPAT DOLJ;	
B1	A1
Intabulare, drept de PROPRIETATE, dobândit prin Reconstituire, cota actuala 1/1, cota initiala 1/1 1) <b>BARBU FLORICA</b> , LIPSA CNP	

**C. Partea III. SARCINI .**

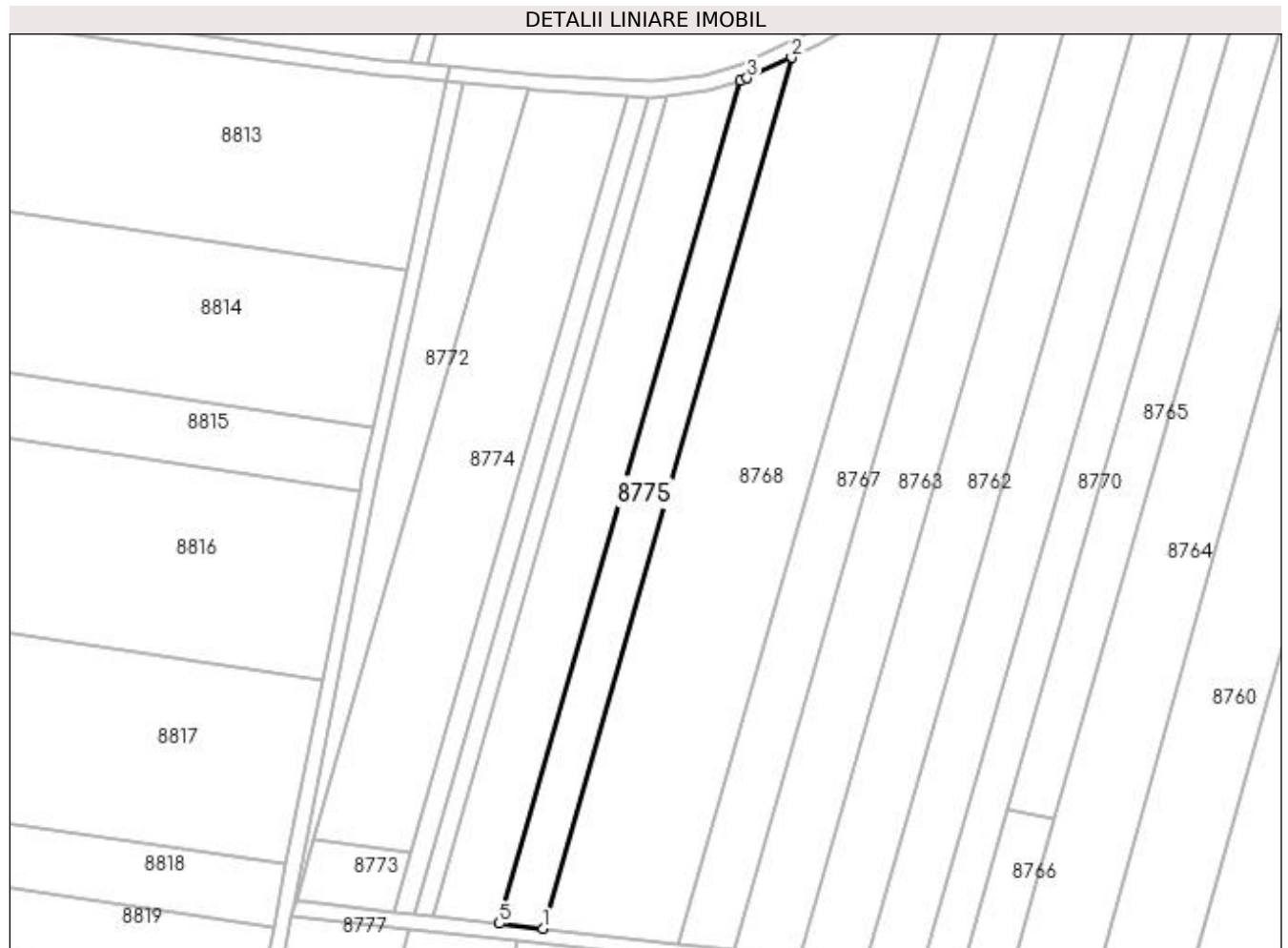
Inscrieri privind dezmembramintele dreptului de proprietate, drepturi reale de garanție și sarcini	Referințe
NU SUNT	

## Anexa Nr. 1 La Partea I

## Teren

Nr cadastral	Suprafața (mp)*	Observații / Referințe
	2.500	

\* Suprafața este determinată în planul de proiecție Stereo 70.



## Date referitoare la teren

Crt	Categorie folosință	Intra vilan	Suprafața (mp)	Tarla	Parcelă	Nr. topo	Observații / Referințe
1	arabil	NU	2.500	9	41	-	

## Lungime Segmente

1) Valorile lungimilor segmentelor sunt obținute din proiecție în plan.

Punct început	X / Y	Punct sfârșit	X / Y	Lungime segment (** (m)
1	436.802,725 301.094,139	2	436.866,267 301.316,454	231.218
2	436.866,267 301.316,454	3	436.854,944 301.311,16	12.499
3	436.854,944 301.311,16	4	436.853,154 301.310,582	1.881
4	436.853,154 301.310,582	5	436.791,645 301.095,377	223.823
5	436.791,645 301.095,377	1	436.802,725 301.094,139	11.149

**\*\* Lungimile segmentelor sunt determinate în planul de proiecție Stereo 70 și sunt rotunjite la 1 milimetru.**

**\*\*\* Distanța dintre puncte este formată din segmente cumulate ce sunt mai mici decât valoarea 1 milimetru.**



**DATE DESPRE IMOBILUL NR. 8776**

Oficiul de Cadastru și Publicitate Imobiliară DOLJ  
Biroul de Cadastru și Publicitate Imobiliară Craiova

**A. Partea I. Descrierea imobilului**

TEREN Extravilan

Adresa: Jud. Dolj, T9, P97

Nr. Crt	Nr cadastral Nr. topografic	Suprafața* (mp)	Observații / Referințe
A1		3.712	Sector cadastral:15 Teren neimprejmuit;

**B. Partea II. Proprietari și acte**

Inscrieri privitoare la dreptul de proprietate și alte drepturi reale	Referințe
/	
Act Administrativ nr. TDP838 15011, din 02/09/1997 emis de CJSDPAT DOLJ;	
B1	A1
Intabulare, drept de PROPRIETATE, dobândit prin Reconstituire, cota actuala 1/1, cota initiala 1/1 1) STANA GHEORGHE, LIPSA CNP	

**C. Partea III. SARCINI .**

Inscrieri privind dezmembramintele dreptului de proprietate, drepturi reale de garanție și sarcini	Referințe
NU SUNT	

## Anexa Nr. 1 La Partea I

## Teren

Nr cadastral	Suprafața (mp)*	Observații / Referințe
	3.712	

\* Suprafața este determinată în planul de proiecție Stereo 70.



## Date referitoare la teren

Crt	Categorie folosință	Intra vilan	Suprafața (mp)	Tarla	Parcelă	Nr. topo	Observații / Referințe
1	arabil	NU	3.712	9	97	-	

## Lungime Segmente

1) Valorile lungimilor segmentelor sunt obținute din proiecție în plan.

Punct început	X / Y	Punct sfârșit	X / Y	Lungime segment (** (m)
1	436.791,645 301.095,377	2	436.853,154 301.310,582	223.823
2	436.853,154 301.310,582	3	436.844,74 301.307,865	8.842
3	436.844,74 301.307,865	4	436.834,524 301.306,716	10.28
4	436.834,524 301.306,716	5	436.774,662 301.097,275	217.828
5	436.774,662 301.097,275	1	436.791,645 301.095,377	17.089



**\*\* Lungimile segmentelor sunt determinate în planul de proiecție Stereo 70 și sunt rotunjite la 1 milimetru.**

**\*\*\* Distanța dintre puncte este formată din segmente cumulate ce sunt mai mici decât valoarea 1 milimetru.**



**DATE DESPRE IMOBILUL NR. 8777**

Oficiul de Cadastru și Publicitate Imobiliară DOLJ  
Biroul de Cadastru și Publicitate Imobiliară Craiova

**A. Partea I. Descrierea imobilului**

TEREN Extravilan

Adresa: Jud. Dolj, T9, P132

Nr. Crt	Nr cadastral Nr. topografic	Suprafața* (mp)	Observații / Referințe
A1		3.200	Sector cadastral:15 Teren neimprejmuit;

**B. Partea II. Proprietari și acte**

Inscrieri privitoare la dreptul de proprietate și alte drepturi reale	Referințe
/	
Act Administrativ nr. TDP375-2180, din 04/02/1994 emis de CJSDPAT DOLJ (Defunct conform certificat de deces seria DZ nr 006416 din data 22.12.2010);	
B1	A1
Intabulare, drept de PROPRIETATE, dobandit prin Reconstituire, cota actuala 1/1, cota initiala 1/1 1) ALEXANDRU GRIGORE DEFUNCT:Da	

**C. Partea III. SARCINI .**

Inscrieri privind dezmembramintele dreptului de proprietate, drepturi reale de garanție și sarcini	Referințe
NU SUNT	

## Anexa Nr. 1 La Partea I

## Teren

Nr cadastral	Suprafața (mp)*	Observații / Referințe
	3.200	

\* Suprafața este determinată în planul de proiecție Stereo 70.



## Date referitoare la teren

Crt	Categorie folosință	Intra vilan	Suprafața (mp)	Tarla	Parcelă	Nr. topo	Observații / Referințe
1	arabil	NU	3.200	9	132	-	

## Lungime Segmente

1) Valorile lungimilor segmentelor sunt obținute din proiecție în plan.

Punct început	X / Y	Punct sfârșit	X / Y	Lungime segment (** (m)
1	436.738,581 301.097,282	2	436.715,778 300.981,47	118.036
2	436.715,778 300.981,47	3	436.741,594 300.982,3	25.829
3	436.741,594 300.982,3	4	436.768,492 301.093,94	114.835
4	436.768,492 301.093,94	1	436.738,581 301.097,282	30.097

**\*\* Lungimile segmentelor sunt determinate în planul de proiecție Stereo 70 și sunt rotunjite la 1 milimetru.**

**\*\*\* Distanța dintre puncte este formată din segmente cumulate ce sunt mai mici decât valoarea 1 milimetru.**



**DATE DESPRE IMOBILUL NR. 8778**

Oficiul de Cadastru și Publicitate Imobiliară DOLJ  
Biroul de Cadastru și Publicitate Imobiliară Craiova

**A. Partea I. Descrierea imobilului**

TEREN Extravilan

Adresa: Jud. Dolj, T9, P133

Nr. Crt	Nr cadastral Nr. topografic	Suprafața* (mp)	Observații / Referințe
A1		3.116	Sector cadastral:15 Teren neimprejmuit;

**B. Partea II. Proprietari și acte**

Inscrieri privitoare la dreptul de proprietate și alte drepturi reale	Referințe
/	
Act Administrativ nr. TDP14850, din 12/05/2010 emis de CJSDPAT DOLJ;	
B1	A1
Intabulare, drept de PROPRIETATE, dobândit prin Reconstituire, cota actuala 1/1, cota initiala 1/1 1) ȘTEFAN RADU, LIPSA CNP	

**C. Partea III. SARCINI .**

Inscrieri privind dezmembramintele dreptului de proprietate, drepturi reale de garanție și sarcini	Referințe
NU SUNT	

## Anexa Nr. 1 La Partea I

## Teren

Nr cadastral	Suprafața (mp)*	Observații / Referințe
	3.116	

\* Suprafața este determinată în planul de proiecție Stereo 70.



## Date referitoare la teren

Crt	Categorie folosință	Intra vilan	Suprafața (mp)	Tarla	Parcelă	Nr. topo	Observații / Referințe
1	arabil	NU	3.116	9	133	-	

## Lungime Segmente

1) Valorile lungimilor segmentelor sunt obținute din proiecție în plan.

Punct început	X / Y	Punct sfârșit	X / Y	Lungime segment (** (m)
1	436.768,492 301.093,94	2	436.741,594 300.982,3	114.835
2	436.741,594 300.982,3	3	436.770,238 300.983,222	28.659
3	436.770,238 300.983,222	4	436.796,169 301.090,847	110.705
4	436.796,169 301.090,847	1	436.768,492 301.093,94	27.849



**\*\* Lungimile segmentelor sunt determinate în planul de proiecție Stereo 70 și sunt rotunjite la 1 milimetru.**

**\*\*\* Distanța dintre puncte este formată din segmente cumulate ce sunt mai mici decât valoarea 1 milimetru.**



**DATE DESPRE IMOBILUL NR. 8779**

Oficiul de Cadastru și Publicitate Imobiliară DOLJ  
Biroul de Cadastru și Publicitate Imobiliară Craiova

**A. Partea I. Descrierea imobilului**

TEREN Extravilan

Adresa: Jud. Dolj, T9, P134

Nr. Crt	Nr cadastral Nr. topografic	Suprafața* (mp)	Observații / Referințe
A1		3.200	Sector cadastral:15 Teren neimprejmut;

**B. Partea II. Proprietari și acte**

Inscrieri privitoare la dreptul de proprietate și alte drepturi reale		Referințe
/		
Act Administrativ nr. TDP1368-44812, din 20/06/2000 emis de CJSDPAT DOLJ;		
B1	Intabulare, drept de PROPRIETATE, dobandit prin Reconstituire, cota actuala 2/3, cota initiala 2/3 1) <b>DUMITRAȘCU CONSTANTIN</b> , LIPSA CNP 2) <b>DUMITRAȘCU DUMITRU</b> , LIPSA CNP	A1
Act Notarial nr. CM 181, din 16/11/2018 emis de SPN Cañăr Elena, Curea Ionel;		
B2	Intabulare, drept de PROPRIETATE, dobandit prin Succesiune, cota actuala 1/3, cota initiala 1/3 1) <b>DUMITRAȘCU ELENA</b>	A1

**C. Partea III. SARCINI .**

Inscrieri privind dezmembramintele dreptului de proprietate, drepturi reale de garanție și sarcini	Referințe
NU SUNT	

## Anexa Nr. 1 La Partea I

## Teren

Nr cadastral	Suprafața (mp)*	Observații / Referințe
	3.200	

\* Suprafața este determinată în planul de proiecție Stereo 70.



## Date referitoare la teren

Crt	Categorie folosință	Intra vilan	Suprafața (mp)	Tarla	Parcelă	Nr. topo	Observații / Referințe
1	arabil	NU	3.200	9	134	-	

## Lungime Segmente

1) Valorile lungimilor segmentelor sunt obținute din proiecție în plan.

Punct început	X / Y	Punct sfârșit	X / Y	Lungime segment (** (m)
1	436.796,169 301.090,847	2	436.770,238 300.983,222	110.705
2	436.770,238 300.983,222	3	436.800,812 300.984,205	30.59
3	436.800,812 300.984,205	4	436.825,711 301.087,545	106.297
4	436.825,711 301.087,545	1	436.796,169 301.090,847	29.726

**\*\* Lungimile segmentelor sunt determinate în planul de proiecție Stereo 70 și sunt rotunjite la 1 milimetru.**

**\*\*\* Distanța dintre puncte este formată din segmente cumulate ce sunt mai mici decât valoarea 1 milimetru.**



**DATE DESPRE IMOBILUL NR. 8780**

Oficiul de Cadastru și Publicitate Imobiliară DOLJ  
Biroul de Cadastru și Publicitate Imobiliară Craiova

**A. Partea I. Descrierea imobilului**

TEREN Extravilan

Adresa: Jud. Dolj, T9, P136

Nr. Crt	Nr cadastral Nr. topografic	Suprafața* (mp)	Observații / Referințe
A1		2.100	Sector cadastral:15 Teren neimprejmuit;

**B. Partea II. Proprietari și acte**

Inscrieri privitoare la dreptul de proprietate și alte drepturi reale	Referințe
/	
Act Administrativ nr. TDP1115-1364, din 07/05/1997 emis de CJSDPAT DOLJ;	
B1	A1
Intabulare, drept de PROPRIETATE, dobândit prin Reconstituire, cota actuala 1/1, cota initiala 1/1 1) MIHAI ELENA, LIPSA CNP	

**C. Partea III. SARCINI .**

Inscrieri privind dezmembramintele dreptului de proprietate, drepturi reale de garanție și sarcini	Referințe
NU SUNT	

## Anexa Nr. 1 La Partea I

## Teren

Nr cadastral	Suprafața (mp)*	Observații / Referințe
	2.100	

\* Suprafața este determinată în planul de proiecție Stereo 70.



## Date referitoare la teren

Crt	Categorie folosință	Intra vilan	Suprafața (mp)	Tarla	Parcelă	Nr. topo	Observații / Referințe
1	arabil	NU	2.100	9	136	-	

## Lungime Segmente

1) Valorile lungimilor segmentelor sunt obținute din proiecție în plan.

Punct început	X / Y	Punct sfârșit	X / Y	Lungime segment (** (m)
1	436.841,192 301.085,815	2	436.826,543 300.985,032	101.842
2	436.826,543 300.985,032	3	436.838,599 300.985,42	12.062
3	436.838,599 300.985,42	4	436.847,622 300.984,815	9.043
4	436.847,622 300.984,815	5	436.861,965 301.083,494	99.716
5	436.861,965 301.083,494	1	436.841,192 301.085,815	20.902



**\*\* Lungimile segmentelor sunt determinate în planul de proiecție Stereo 70 și sunt rotunjite la 1 milimetru.**

**\*\*\* Distanța dintre puncte este formată din segmente cumulate ce sunt mai mici decât valoarea 1 milimetru.**



**DATE DESPRE IMOBILUL NR. 8781**

Oficiul de Cadastru și Publicitate Imobiliară DOLJ  
Biroul de Cadastru și Publicitate Imobiliară Craiova

**A. Partea I. Descrierea imobilului**

TEREN Extravilan

Adresa: Jud. Dolj, T9, P137

Nr. Crt	Nr cadastral Nr. topografic	Suprafața* (mp)	Observații / Referințe
A1		2.112	Sector cadastral:15 Teren neimprejmuit;

**B. Partea II. Proprietari și acte**

Inscrieri privitoare la dreptul de proprietate și alte drepturi reale		Referințe
/		
Act Administrativ nr. TDP720-9674, din 03/09/1997 emis de CJSDPAT DOLJ (Defunct conform certificat de deces seria DA, nr. 205847 , data 26.10.1997);		
B1	Intabulare, drept de PROPRIETATE, dobandit prin Reconstituire, cota actuala 1/1, cota initiala 1/1 1) GUTA ION, LIPSA CNP DEFUNCT:Da	A1

**C. Partea III. SARCINI .**

Inscrieri privind dezmembramintele dreptului de proprietate, drepturi reale de garanție și sarcini	Referințe
NU SUNT	

## Anexa Nr. 1 La Partea I

## Teren

Nr cadastral	Suprafața (mp)*	Observații / Referințe
	2.112	

\* Suprafața este determinată în planul de proiecție Stereo 70.



## Date referitoare la teren

Crt	Categorie folosință	Intra vilan	Suprafața (mp)	Tarla	Parcelă	Nr. topo	Observații / Referințe
1	arabil	NU	2.112	9	137	-	

## Lungime Segmente

1) Valorile lungimilor segmentelor sunt obținute din proiecție în plan.

Punct început	X / Y	Punct sfârșit	X / Y	Lungime segment (** (m)
1	436.861,965 301.083,494	2	436.847,622 300.984,815	99.716
2	436.847,622 300.984,815	3	436.868,92 300.983,387	21.346
3	436.868,92 300.983,387	4	436.883,126 301.081,129	98.769
4	436.883,126 301.081,129	1	436.861,965 301.083,494	21.293

**\*\* Lungimile segmentelor sunt determinate în planul de proiecție Stereo 70 și sunt rotunjite la 1 milimetru.**

**\*\*\* Distanța dintre puncte este formată din segmente cumulate ce sunt mai mici decât valoarea 1 milimetru.**



**DATE DESPRE IMOBILUL NR. 8782**

Oficiul de Cadastru și Publicitate Imobiliară DOLJ  
Biroul de Cadastru și Publicitate Imobiliară Craiova

**A. Partea I. Descrierea imobilului**

TEREN Extravilan

Adresa: Jud. Dolj, T9, P141

Nr. Crt	Nr cadastral Nr. topografic	Suprafața* (mp)	Observații / Referințe
A1		2.100	Sector cadastral:15 Teren neimprejmuit;

**B. Partea II. Proprietari și acte**

Inscrieri privitoare la dreptul de proprietate și alte drepturi reale	Referințe
/	
Act Administrativ nr. TDP585-2198, din 08/04/1994 emis de CJSDPAT DOLJ;	
B1	A1
Intabulare, drept de PROPRIETATE, dobândit prin Reconstituire, cota actuala 1/1, cota initiala 1/1 1) IONCEA GHEORGHE, LIPSA CNP	

**C. Partea III. SARCINI .**

Inscrieri privind dezmembramintele dreptului de proprietate, drepturi reale de garanție și sarcini	Referințe
NU SUNT	

## Anexa Nr. 1 La Partea I

## Teren

Nr cadastral	Suprafața (mp)*	Observații / Referințe
	2.100	

\* Suprafața este determinată în planul de proiecție Stereo 70.



## Date referitoare la teren

Crt	Categorie folosință	Intra vilan	Suprafața (mp)	Tarla	Parcelă	Nr. topo	Observații / Referințe
1	arabil	NU	2.100	9	141	-	

## Lungime Segmente

1) Valorile lungimilor segmentelor sunt obținute din proiecție în plan.

Punct început	X / Y	Punct sfârșit	X / Y	Lungime segment (** (m)
1	437.028,969 301.074,708	2	437.014,399 300.974,467	101.294
2	437.014,399 300.974,467	3	437.035,143 300.973,544	20.765
3	437.035,143 300.973,544	4	437.049,813 301.074,472	101.989
4	437.049,813 301.074,472	1	437.028,969 301.074,708	20.845



**\*\* Lungimile segmentelor sunt determinate în planul de proiecție Stereo 70 și sunt rotunjite la 1 milimetru.**

**\*\*\* Distanța dintre puncte este formată din segmente cumulate ce sunt mai mici decât valoarea 1 milimetru.**



**DATE DESPRE IMOBILUL NR. 8783**

Oficiul de Cadastru și Publicitate Imobiliară DOLJ  
Biroul de Cadastru și Publicitate Imobiliară Craiova

**A. Partea I. Descrierea imobilului**

TEREN Extravilan

Adresa: Jud. Dolj, T9, P138

Nr. Crt	Nr cadastral Nr. topografic	Suprafața* (mp)	Observații / Referințe
A1		1.126	Sector cadastral:15 Teren neimprejmuit;

**B. Partea II. Proprietari și acte**

Inscrieri privitoare la dreptul de proprietate și alte drepturi reale	Referințe
/	
Act Administrativ nr. TDP544-2198, din 07/04/1994 emis de CJSDPAT DOLJ;	
B1	A1
Intabulare, drept de PROPRIETATE, dobandit prin Reconstituire, cota actuala 1/1, cota initiala 1/1 1) RUSIN RADU, LIPSA CNP	

**C. Partea III. SARCINI .**

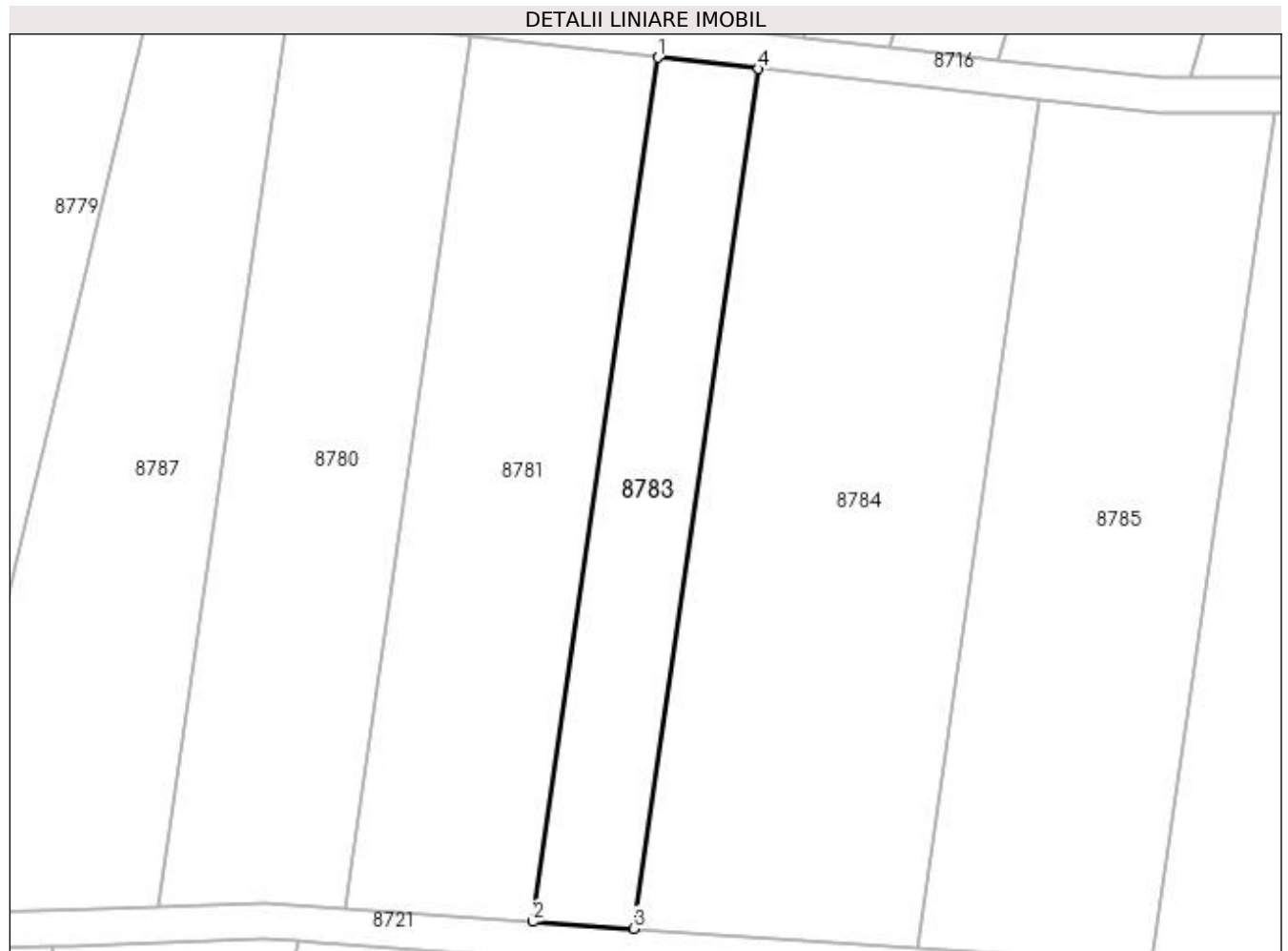
Inscrieri privind dezmembramintele dreptului de proprietate, drepturi reale de garanție și sarcini	Referințe
NU SUNT	

## Anexa Nr. 1 La Partea I

## Teren

Nr cadastral	Suprafața (mp)*	Observații / Referințe
	1.126	

\* Suprafața este determinată în planul de proiecție Stereo 70.



## Date referitoare la teren

Crt	Categorie folosință	Intra vilan	Suprafața (mp)	Tarla	Parcelă	Nr. topo	Observații / Referințe
1	arabil	NU	1.126	9	138	-	

## Lungime Segmente

1) Valorile lungimilor segmentelor sunt obținute din proiecție în plan.

Punct început	X / Y	Punct sfârșit	X / Y	Lungime segment (** (m)
1	436.883,126 301.081,129	2	436.868,92 300.983,387	98.769
2	436.868,92 300.983,387	3	436.880,358 300.982,62	11.464
3	436.880,358 300.982,62	4	436.894,492 301.079,859	98.261
4	436.894,492 301.079,859	1	436.883,126 301.081,129	11.437

**\*\* Lungimile segmentelor sunt determinate în planul de proiecție Stereo 70 și sunt rotunjite la 1 milimetru.**

**\*\*\* Distanța dintre puncte este formată din segmente cumulate ce sunt mai mici decât valoarea 1 milimetru.**



**DATE DESPRE IMOBILUL NR. 8784**

Oficiul de Cadastru și Publicitate Imobiliară DOLJ  
Biroul de Cadastru și Publicitate Imobiliară Craiova

**A. Partea I. Descrierea imobilului**

TEREN Extravilan

Adresa: Jud. Dolj, T9, P139

Nr. Crt	Nr cadastral Nr. topografic	Suprafața* (mp)	Observații / Referințe
A1		3.124	Sector cadastral:15 Teren neimprejmuit;

**B. Partea II. Proprietari și acte**

Inscrieri privitoare la dreptul de proprietate și alte drepturi reale	Referințe
/	
Act Notarial nr. APV 1491, din 20/05/2014 emis de SPN Doina Făurar;	
B1	A1
Intabulare, drept de PROPRIETATE, dobandit prin lesire Din Indiviziune, cota actuala 1/1, cota initiala 1/1 1) STOICA AURELIA	

**C. Partea III. SARCINI .**

Inscrieri privind dezmembramintele dreptului de proprietate, drepturi reale de garanție și sarcini	Referințe
NU SUNT	

## Anexa Nr. 1 La Partea I

## Teren

Nr cadastral	Suprafața (mp)*	Observații / Referințe
	3.124	

\* Suprafața este determinată în planul de proiecție Stereo 70.



## Date referitoare la teren

Crt	Categorie folosință	Intra vilan	Suprafața (mp)	Tarla	Parcelă	Nr. topo	Observații / Referințe
1	arabil	NU	3.124	9	139	-	

## Lungime Segmente

1) Valorile lungimilor segmentelor sunt obținute din proiecție în plan.

Punct început	X / Y	Punct sfârșit	X / Y	Lungime segment (** (m)
1	436.894,492 301.079,859	2	436.880,358 300.982,62	98.261
2	436.880,358 300.982,62	3	436.912,408 300.980,471	32.122
3	436.912,408 300.980,471	4	436.926,336 301.076,3	96.836
4	436.926,336 301.076,3	1	436.894,492 301.079,859	32.042



**\*\* Lungimile segmentelor sunt determinate în planul de proiecție Stereo 70 și sunt rotunjite la 1 milimetru.**

**\*\*\* Distanța dintre puncte este formată din segmente cumulate ce sunt mai mici decât valoarea 1 milimetru.**



**DATE DESPRE IMOBILUL NR. 8785**

Oficiul de Cadastru și Publicitate Imobiliară DOLJ  
Biroul de Cadastru și Publicitate Imobiliară Craiova

**A. Partea I. Descrierea imobilului**

TEREN Extravilan

Adresa: Jud. Dolj, T9, P139/0

Nr. Crt	Nr cadastral Nr. topografic	Suprafața* (mp)	Observații / Referințe
A1		2.564	Sector cadastral:15 Teren neimprejmuit;

**B. Partea II. Proprietari și acte**

Inscrieri privitoare la dreptul de proprietate și alte drepturi reale	Referințe
/	
Act Administrativ nr. TDP1039-48563, din 27/03/1995 emis de CJSDPAT DOLJ;	
B1	A1
Intabulare, drept de PROPRIETATE, dobandit prin Reconstituire, cota actuala 1/1, cota initiala 1/1 1) STAN TUDORA, LIPSA CNP	

**C. Partea III. SARCINI .**

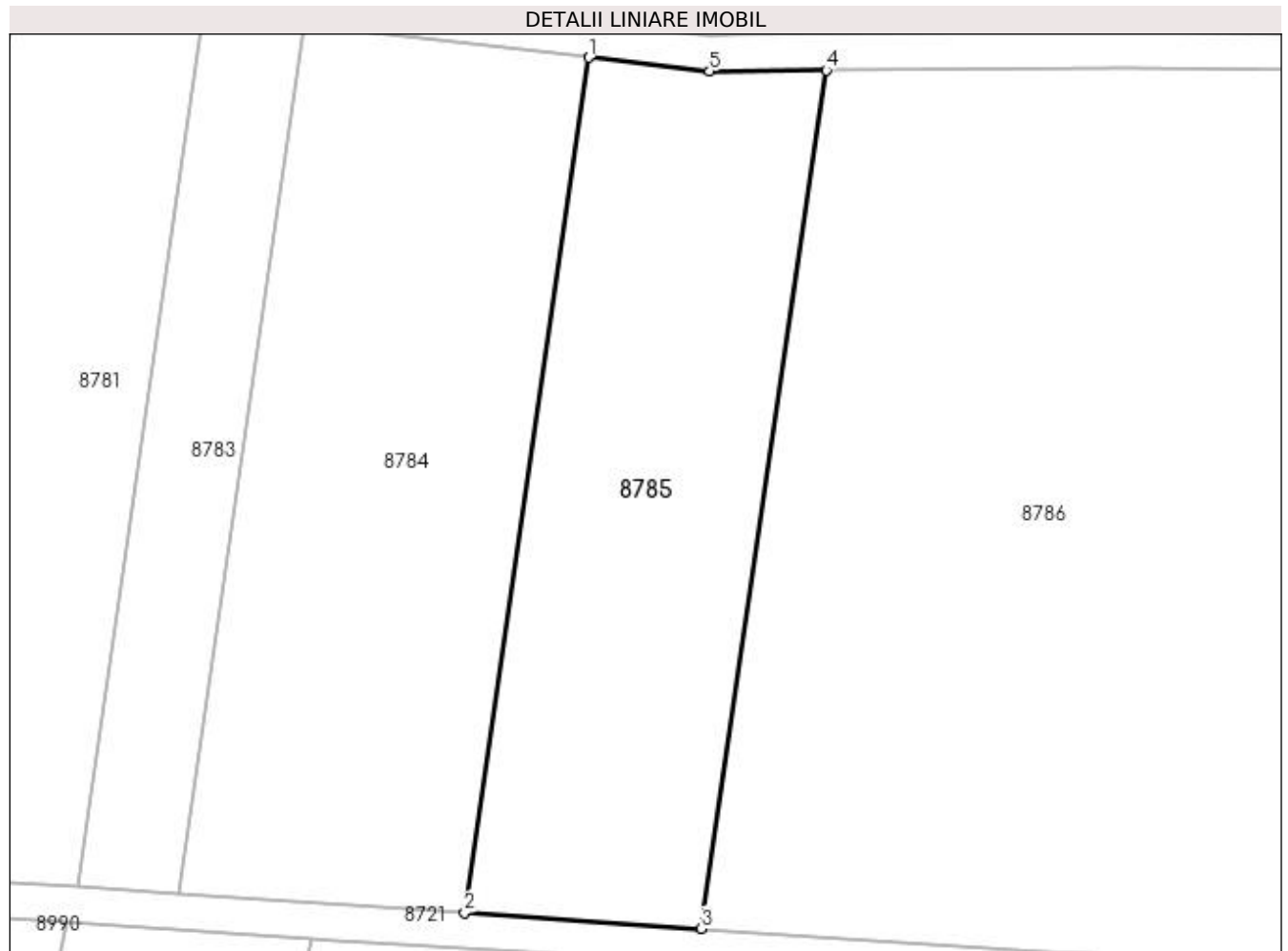
Inscrieri privind dezmembramintele dreptului de proprietate, drepturi reale de garanție și sarcini	Referințe
NU SUNT	

## Anexa Nr. 1 La Partea I

## Teren

Nr cadastral	Suprafața (mp)*	Observații / Referințe
	2.564	

\* Suprafața este determinată în planul de proiecție Stereo 70.



## Date referitoare la teren

Crt	Categorie folosință	Intra vilan	Suprafața (mp)	Tarla	Parcelă	Nr. topo	Observații / Referințe
1	arabil	NU	2.564	9	139/0	-	

## Lungime Segmente

1) Valorile lungimilor segmentelor sunt obținute din proiecție în plan.

Punct început	X / Y	Punct sfârșit	X / Y	Lungime segment (** (m)
1	436.926,336 301.076,3	2	436.912,408 300.980,471	96.836
2	436.912,408 300.980,471	3	436.938,963 300.978,691	26.615
3	436.938,963 300.978,691	4	436.952,946 301.074,896	97.216
4	436.952,946 301.074,896	5	436.939,872 301.074,787	13.074
5	436.939,872 301.074,787	1	436.926,336 301.076,3	13.62

**\*\* Lungimile segmentelor sunt determinate în planul de proiecție Stereo 70 și sunt rotunjite la 1 milimetru.**

**\*\*\* Distanța dintre puncte este formată din segmente cumulate ce sunt mai mici decât valoarea 1 milimetru.**



**DATE DESPRE IMOBILUL NR. 8786**

Oficiul de Cadastru și Publicitate Imobiliară DOLJ  
Biroul de Cadastru și Publicitate Imobiliară Craiova

**A. Partea I. Descrierea imobilului**

TEREN Extravilan

Adresa: Jud. Dolj, T9, P140

Nr. Crt	Nr cadastral Nr. topografic	Suprafața* (mp)	Observații / Referințe
A1		7.500	Sector cadastral:15 Teren neimpregmuit;

**B. Partea II. Proprietari și acte**

Inscrieri privitoare la dreptul de proprietate și alte drepturi reale	Referințe
/	
Act Administrativ nr. TDP904-59538, din 16/02/1995 emis de CJSDPAT DOLJ;	
B1	A1
Intabulare, drept de PROPRIETATE, dobandit prin Reconstituire, cota actuala 1/1, cota initiala 1/1 1) DUMITRU ION, LIPSA CNP	

**C. Partea III. SARCINI .**

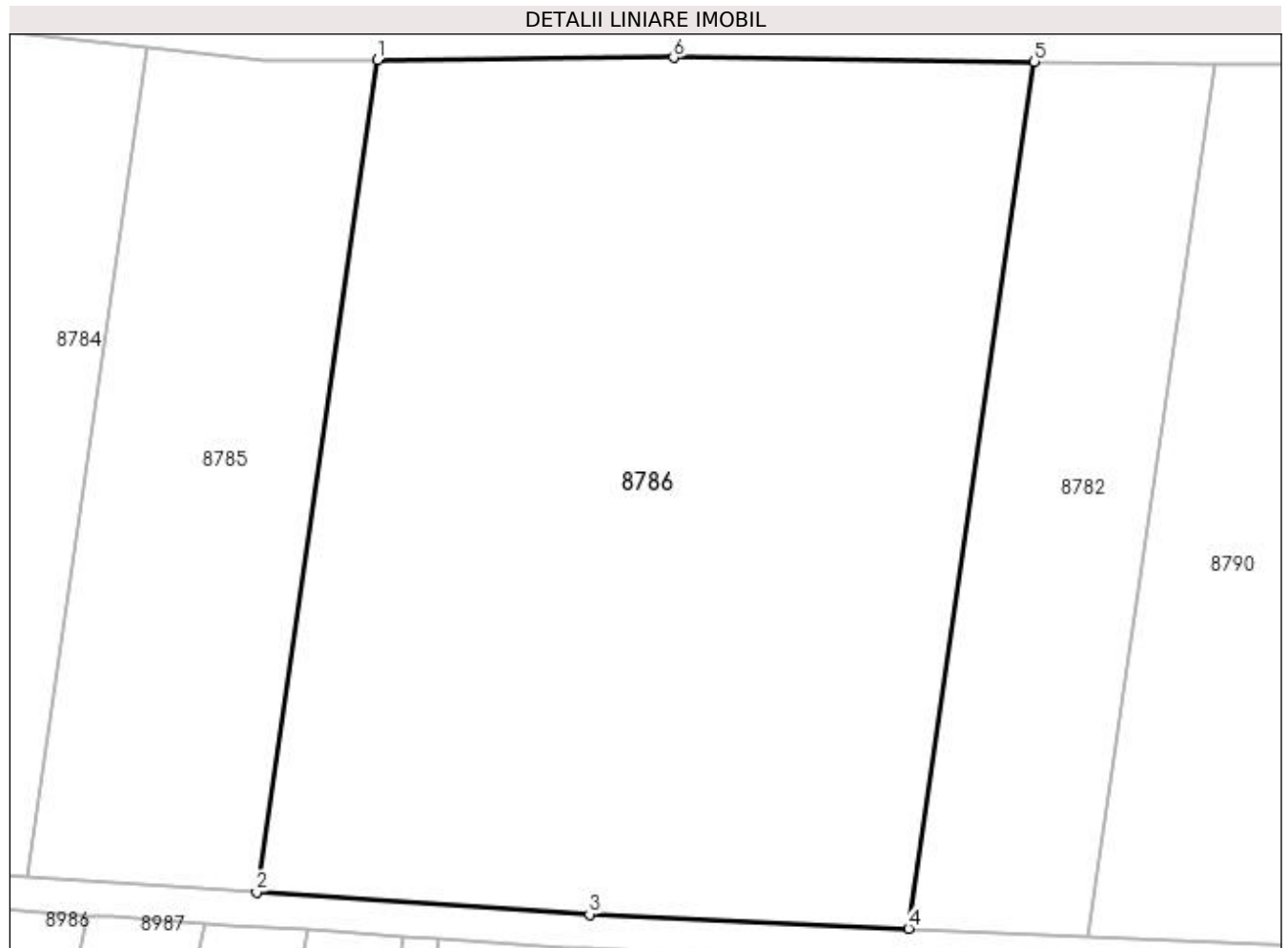
Inscrieri privind dezmembramintele dreptului de proprietate, drepturi reale de garanție și sarcini	Referințe
NU SUNT	

## Anexa Nr. 1 La Partea I

## Teren

Nr cadastral	Suprafața (mp)*	Observații / Referințe
	7.500	

\* Suprafața este determinată în planul de proiecție Stereo 70.



## Date referitoare la teren

Crt	Categorie folosință	Intra vilan	Suprafața (mp)	Tarla	Parcelă	Nr. topo	Observații / Referințe
1	arabil	NU	7.500	9	140	-	

## Lungime Segmente

1) Valorile lungimilor segmentelor sunt obținute din proiecție în plan.

Punct început	X / Y	Punct sfârșit	X / Y	Lungime segment (** (m)
1	436.952,946 301.074,896	2	436.938,963 300.978,691	97.216
2	436.938,963 300.978,691	3	436.977,498 300.976,107	38.622
3	436.977,498 300.976,107	4	437.014,399 300.974,467	36.937
4	437.014,399 300.974,467	5	437.028,969 301.074,708	101.294
5	437.028,969 301.074,708	6	436.987,218 301.075,181	41.754



Punct început	X / Y	Punct sfârșit	X / Y	Lungime segment (** (m)
6	436.987,218 301.075,181	1	436.952,946 301.074,896	34.273

\*\* Lungimile segmentelor sunt determinate în planul de proiecție Stereo 70 și sunt rotunjite la 1 milimetru.

\*\*\* Distanța dintre puncte este formată din segmente cumulate ce sunt mai mici decât valoarea 1 milimetru.



**DATE DESPRE IMOBILUL NR. 8787**

Oficiul de Cadastru și Publicitate Imobiliară DOLJ  
Biroul de Cadastru și Publicitate Imobiliară Craiova

**A. Partea I. Descrierea imobilului**

TEREN Extravilan

Adresa: Jud. Dolj, T9, P135

Nr. Crt	Nr cadastral Nr. topografic	Suprafața* (mp)	Observații / Referințe
A1		2.112	Sector cadastral:15 Teren neimprejmuit;

**B. Partea II. Proprietari și acte**

Inscrieri privitoare la dreptul de proprietate și alte drepturi reale		Referințe
/		
Act Administrativ nr. TDP960-59538, din 02/03/1995 emis de CJSDPAT DOLJ (Defunct conform certificat de deces seria D10, nr. 020529 , data 15.05.2017);		
B1	Intabulare, drept de PROPRIETATE, dobandit prin Reconstituire, cota actuala 1/1, cota initiala 1/1 1) STOICA ION, LIPSA CNP 2) STOICA FLOREA DEFUNCT:Da	A1

**C. Partea III. SARCINI .**

Inscrieri privind dezmembramintele dreptului de proprietate, drepturi reale de garanție și sarcini	Referințe
NU SUNT	

## Anexa Nr. 1 La Partea I

## Teren

Nr cadastral	Suprafața (mp)*	Observații / Referințe
	2.112	

\* Suprafața este determinată în planul de proiecție Stereo 70.



## Date referitoare la teren

Crt	Categorie folosință	Intra vilan	Suprafața (mp)	Tarla	Parcelă	Nr. topo	Observații / Referințe
1	arabil	NU	2.112	9	135	-	

## Lungime Segmente

1) Valorile lungimilor segmentelor sunt obținute din proiecție în plan.

Punct început	X / Y	Punct sfârșit	X / Y	Lungime segment (** (m)
1	436.825,711 301.087,545	2	436.800,812 300.984,205	106.297
2	436.800,812 300.984,205	3	436.826,543 300.985,032	25.744
3	436.826,543 300.985,032	4	436.841,192 301.085,815	101.842
4	436.841,192 301.085,815	1	436.825,711 301.087,545	15.577

**\*\* Lungimile segmentelor sunt determinate în planul de proiecție Stereo 70 și sunt rotunjite la 1 milimetru.**

**\*\*\* Distanța dintre puncte este formată din segmente cumulate ce sunt mai mici decât valoarea 1 milimetru.**



**DATE DESPRE IMOBILUL NR. 8788**

Oficiul de Cadastru și Publicitate Imobiliară DOLJ  
Biroul de Cadastru și Publicitate Imobiliară Craiova

**A. Partea I. Descrierea imobilului**

TEREN Extravilan

Adresa: Jud. Dolj, T9, P143

Nr. Crt	Nr cadastral Nr. topografic	Suprafața* (mp)	Observații / Referințe
A1		2.730	Sector cadastral:15 Teren neimprejmuit;

**B. Partea II. Proprietari și acte**

Inscrieri privitoare la dreptul de proprietate și alte drepturi reale	Referințe
/	
Act Administrativ nr. TDP904-59538, din 16/02/1995 emis de CJSDPAT DOLJ;	
B1	A1
Intabulare, drept de PROPRIETATE, dobândit prin Reconstituire, cota actuala 1/1, cota initiala 1/1 1) DUMITRU ION, LIPSA CNP	

**C. Partea III. SARCINI .**

Inscrieri privind dezmembramintele dreptului de proprietate, drepturi reale de garanție și sarcini	Referințe
NU SUNT	

## Anexa Nr. 1 La Partea I

## Teren

Nr cadastral	Suprafața (mp)*	Observații / Referințe
	2.730	

\* Suprafața este determinată în planul de proiecție Stereo 70.



## Date referitoare la teren

Crt	Categorie folosință	Intra vilan	Suprafața (mp)	Tarla	Parcelă	Nr. topo	Observații / Referințe
1	arabil	NU	2.730	9	143	-	

## Lungime Segmente

1) Valorile lungimilor segmentelor sunt obținute din proiecție în plan.

Punct început	X / Y	Punct sfârșit	X / Y	Lungime segment (** (m)
1	437.089,906 301.074,018	2	437.070,515 301.074,238	19.392
2	437.070,515 301.074,238	3	437.063,26 301.074,32	7.255
3	437.063,26 301.074,32	4	437.062,985 300.972,306	102.014
4	437.062,985 300.972,306	5	437.089,629 300.971,121	26.67
5	437.089,629 300.971,121	1	437.089,906 301.074,018	102.897



**\*\* Lungimile segmentelor sunt determinate în planul de proiecție Stereo 70 și sunt rotunjite la 1 milimetru.**

**\*\*\* Distanța dintre puncte este formată din segmente cumulate ce sunt mai mici decât valoarea 1 milimetru.**



**DATE DESPRE IMOBILUL NR. 8789**

Oficiul de Cadastru și Publicitate Imobiliară DOLJ  
Biroul de Cadastru și Publicitate Imobiliară Craiova

**A. Partea I. Descrierea imobilului**

TEREN Extravilan

Adresa: Jud. Dolj, T9, P143/1

Nr. Crt	Nr cadastral Nr. topografic	Suprafața* (mp)	Observații / Referințe
A1		512	Sector cadastral:15 Teren neimprejmuit;

**B. Partea II. Proprietari și acte**

Inscrieri privitoare la dreptul de proprietate și alte drepturi reale		Referințe
/		
Act Normativ nr. Legea 7, din 13/03/1996 emis de PARLAMENTUL ROMÂNIEI (ART. 13 ALIN. 14);		
B1	Intabulare, drept de PROPRIETATE, dobandit prin Lege, cota actuala 1/1, cota initiala 1/1	A1
1) COMUNA TESLUI-Rezerva comisiei locale de fond funciar, CIF:4553330		

**C. Partea III. SARCINI .**

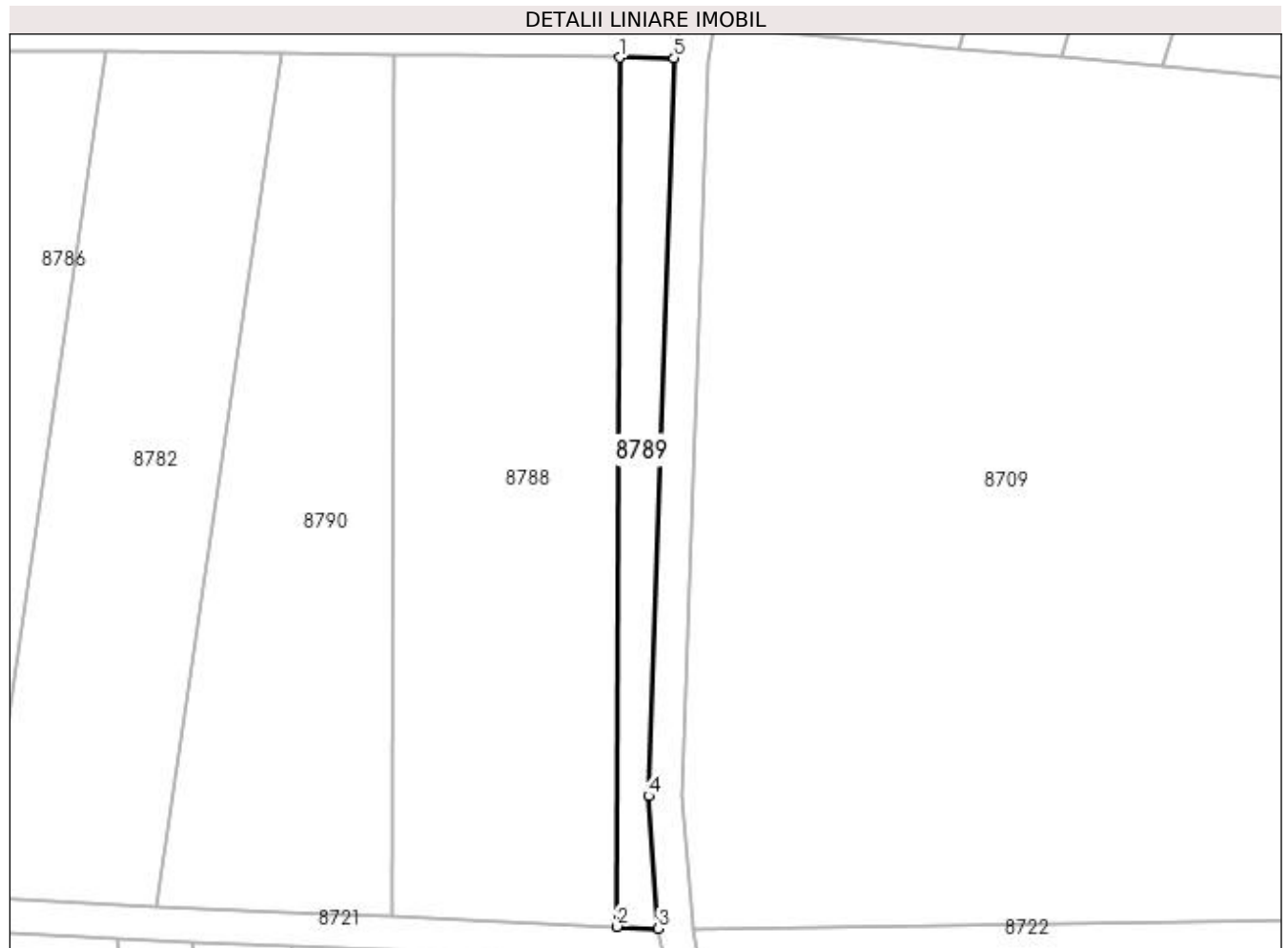
Inscrieri privind dezmembramintele dreptului de proprietate, drepturi reale de garanție și sarcini	Referințe
NU SUNT	

## Anexa Nr. 1 La Partea I

## Teren

Nr cadastral	Suprafața (mp)*	Observații / Referințe
	512	

\* Suprafața este determinată în planul de proiecție Stereo 70.



## Date referitoare la teren

Crt	Categorie folosință	Intra vilan	Suprafața (mp)	Tarla	Parcelă	Nr. topo	Observații / Referințe
1	arabil	NU	512	9	143/1	-	

## Lungime Segmente

1) Valorile lungimilor segmentelor sunt obținute din proiecție în plan.

Punct început	X / Y	Punct sfârșit	X / Y	Lungime segment (** (m)
1	437.089,906 301.074,018	2	437.089,629 300.971,121	102.897
2	437.089,629 300.971,121	3	437.094,556 300.970,902	4.932
3	437.094,556 300.970,902	4	437.093,374 300.986,61	15.752
4	437.093,374 300.986,61	5	437.096,387 301.073,945	87.387
5	437.096,387 301.073,945	1	437.089,906 301.074,018	6.481

**\*\* Lungimile segmentelor sunt determinate în planul de proiecție Stereo 70 și sunt rotunjite la 1 milimetru.**

**\*\*\* Distanța dintre puncte este formată din segmente cumulate ce sunt mai mici decât valoarea 1 milimetru.**



**DATE DESPRE IMOBILUL NR. 8790**

Oficiul de Cadastru și Publicitate Imobiliară DOLJ  
Biroul de Cadastru și Publicitate Imobiliară Craiova

**A. Partea I. Descrierea imobilului**

TEREN Extravilan

Adresa: Jud. Dolj, T9, P142

Nr. Crt	Nr cadastral Nr. topografic	Suprafața* (mp)	Observații / Referințe
A1		2.100	Sector cadastral:15 Teren neimprejmuit;

**B. Partea II. Proprietari și acte**

Inscrieri privitoare la dreptul de proprietate și alte drepturi reale		Referințe
/		
Act Administrativ nr. TDP828 15011, din 30/01/1995 emis de CJSDPAT DOLJ (Defunct conform certificat de deces seria DR, nr. 280310 , data 18.12.2002);		
B1	Intabulare, drept de PROPRIETATE, dobandit prin Reconstituire, cota actuala 1/1, cota initiala 1/1 1) NICOLA ION DEFUNCT:Da	A1

**C. Partea III. SARCINI .**

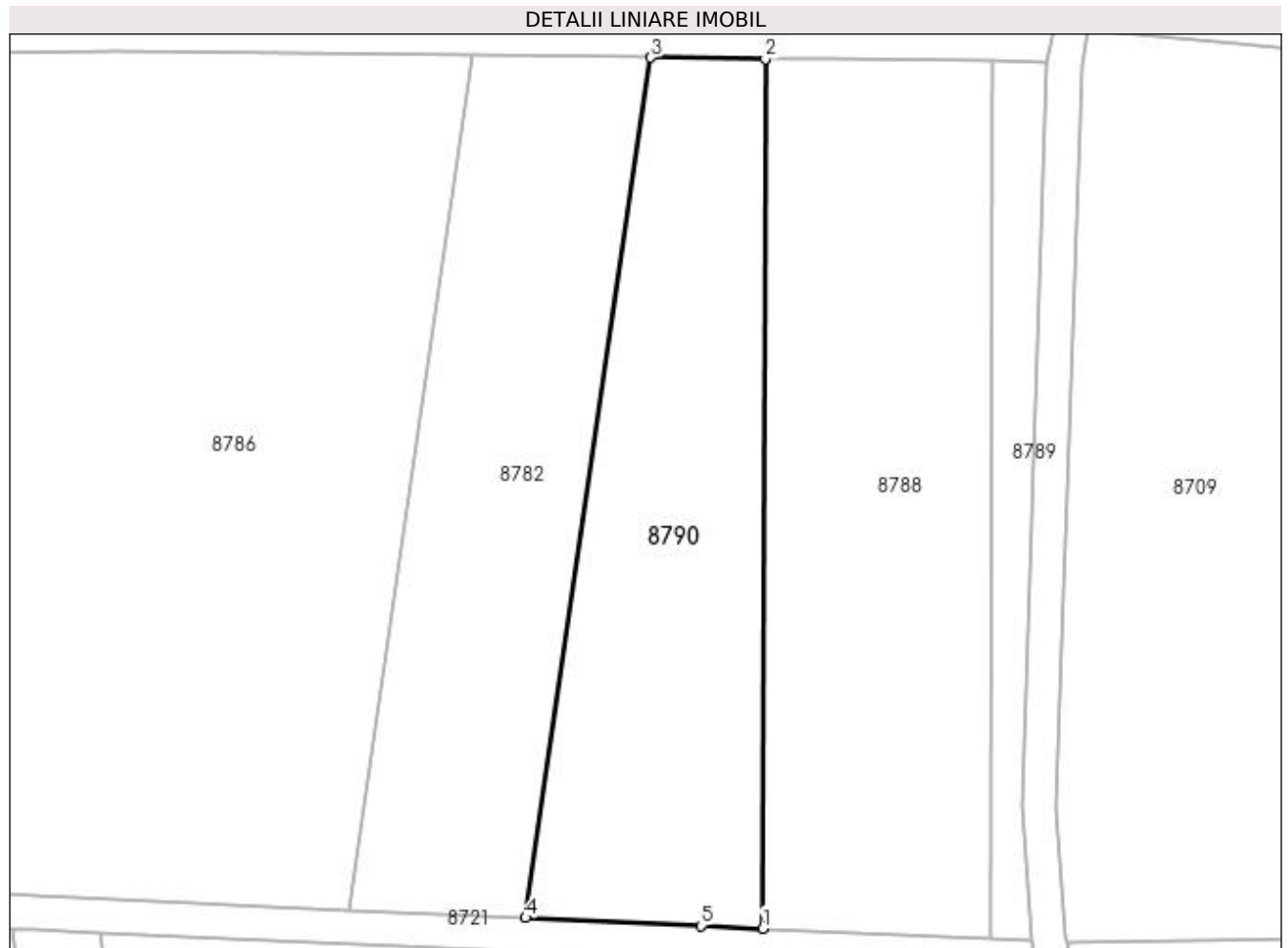
Inscrieri privind dezmembramintele dreptului de proprietate, drepturi reale de garanție și sarcini	Referințe
NU SUNT	

## Anexa Nr. 1 La Partea I

## Teren

Nr cadastral	Suprafața (mp)*	Observații / Referințe
	2.100	

\* Suprafața este determinată în planul de proiecție Stereo 70.



## Date referitoare la teren

Crt	Categorie folosință	Intra vilan	Suprafața (mp)	Tarla	Parcelă	Nr. topo	Observații / Referințe
1	arabil	NU	2.100	9	142	-	

## Lungime Segmente

1) Valorile lungimilor segmentelor sunt obținute din proiecție în plan.

Punct început	X / Y	Punct sfârșit	X / Y	Lungime segment (** (m)
1	437.062,985 300.972,306	2	437.063,26 301.074,32	102.014
2	437.063,26 301.074,32	3	437.049,813 301.074,472	13.448
3	437.049,813 301.074,472	4	437.035,143 300.973,544	101.989
4	437.035,143 300.973,544	5	437.055,746 300.972,628	20.623
5	437.055,746 300.972,628	1	437.062,985 300.972,306	7.246



**\*\* Lungimile segmentelor sunt determinate în planul de proiecție Stereo 70 și sunt rotunjite la 1 milimetru.**

**\*\*\* Distanța dintre puncte este formată din segmente cumulate ce sunt mai mici decât valoarea 1 milimetru.**



**DATE DESPRE IMOBILUL NR. 8791**

Oficiul de Cadastru și Publicitate Imobiliară DOLJ  
Biroul de Cadastru și Publicitate Imobiliară Craiova

**A. Partea I. Descrierea imobilului**

TEREN Extravilan

Adresa: Jud. Dolj, T9, P145

Nr. Crt	Nr cadastral Nr. topografic	Suprafața* (mp)	Observații / Referințe
A1		1.575	Sector cadastral:15 Teren neimpregmuit;

**B. Partea II. Proprietari și acte**

Inscrieri privitoare la dreptul de proprietate și alte drepturi reale	Referințe
/	
Act Administrativ nr. TDP889-15011, din 14/02/1995 emis de CJSDPAT DOLJ;	
B1	A1
Intabulare, drept de PROPRIETATE, dobândit prin Reconstituire, cota actuala 1/1, cota initiala 1/1 1) BOACĂ GHEORGHE	

**C. Partea III. SARCINI .**

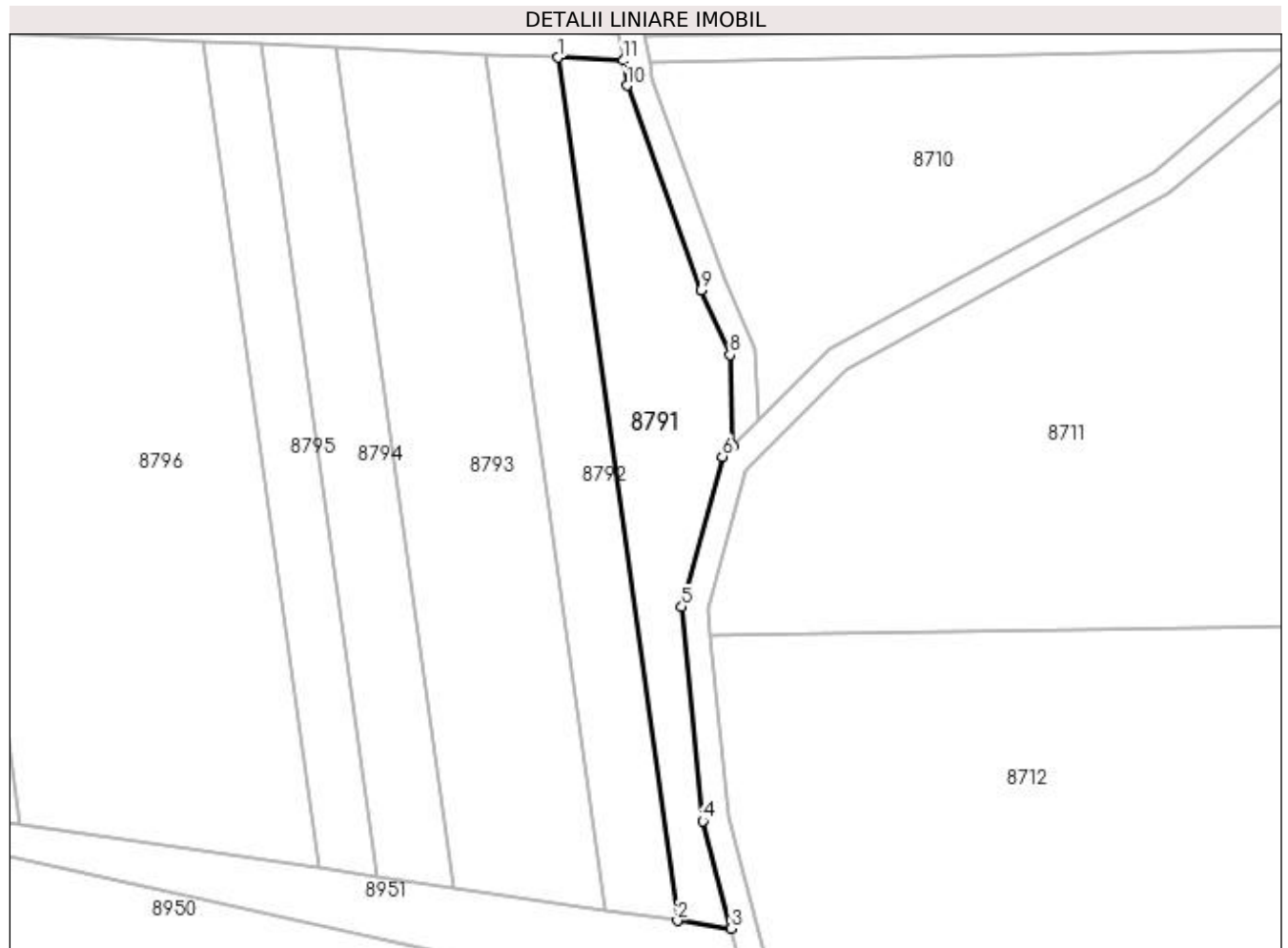
Inscrieri privind dezmembramintele dreptului de proprietate, drepturi reale de garanție și sarcini	Referințe
NU SUNT	

## Anexa Nr. 1 La Partea I

## Teren

Nr cadastral	Suprafața (mp)*	Observații / Referințe
	1.575	

\* Suprafața este determinată în planul de proiecție Stereo 70.



## Date referitoare la teren

Crt	Categorie folosință	Intra vilan	Suprafața (mp)	Tarla	Parcelă	Nr. topo	Observații / Referințe
1	arabil	NU	1.575	9	145	-	

## Lungime Segmente

1) Valorile lungimilor segmentelor sunt obținute din proiecție în plan.

Punct început	X / Y	Punct sfârșit	X / Y	Lungime segment (** (m)
1	437.085,116 300.967,323	2	437.103,601 300.834,233	134.368
2	437.103,601 300.834,233	3	437.111,891 300.833,026	8.377
3	437.111,891 300.833,026	4	437.107,521 300.849,568	17.109
4	437.107,521 300.849,568	5	437.104,267 300.882,624	33.216
5	437.104,267 300.882,624	6	437.110,514 300.905,79	23.994

Punct început	X / Y	Punct sfârșit	X / Y	Lungime segment (** (m)
6	437.110,514 300.905,79	7	437.112,186 300.907,462	2.365
7	437.112,186 300.907,462	8	437.111,671 300.921,501	14.048
8	437.111,671 300.921,501	9	437.107,265 300.931,475	10.904
9	437.107,265 300.931,475	10	437.095,77 300.963,013	33.568
10	437.095,77 300.963,013	11	437.095,225 300.966,874	3.899
11	437.095,225 300.966,874	1	437.085,116 300.967,323	10.119

\*\* Lungimile segmentelor sunt determinate în planul de proiecție Stereo 70 și sunt rotunjite la 1 milimetru.

\*\*\* Distanța dintre puncte este formată din segmente cumulate ce sunt mai mici decât valoarea 1 milimetru.



**DATE DESPRE IMOBILUL NR. 8792**

Oficiul de Cadastru și Publicitate Imobiliară DOLJ  
Biroul de Cadastru și Publicitate Imobiliară Craiova

**A. Partea I. Descrierea imobilului**

TEREN Extravilan

Adresa: Jud. Dolj, T9, P146

Nr. Crt	Nr cadastral Nr. topografic	Suprafața* (mp)	Observații / Referințe
A1		1.462	Sector cadastral:15 Teren neimprejmuit;

**B. Partea II. Proprietari și acte**

Inscrieri privitoare la dreptul de proprietate și alte drepturi reale	Referințe
/	
Act Administrativ nr. TDP555-2198, din 07/04/1994 emis de CJSDPAT DOLJ (Defunct conform certificat de deces seria DA, nr. 502833 , data 16.01.1996);	
B1	A1
Intabulare, drept de PROPRIETATE, dobandit prin Reconstituire, cota actuala 1/1, cota initiala 1/1 1) GUȚĂ CONSTANTIN, LIPSA CNP DEFUNCT:Da	

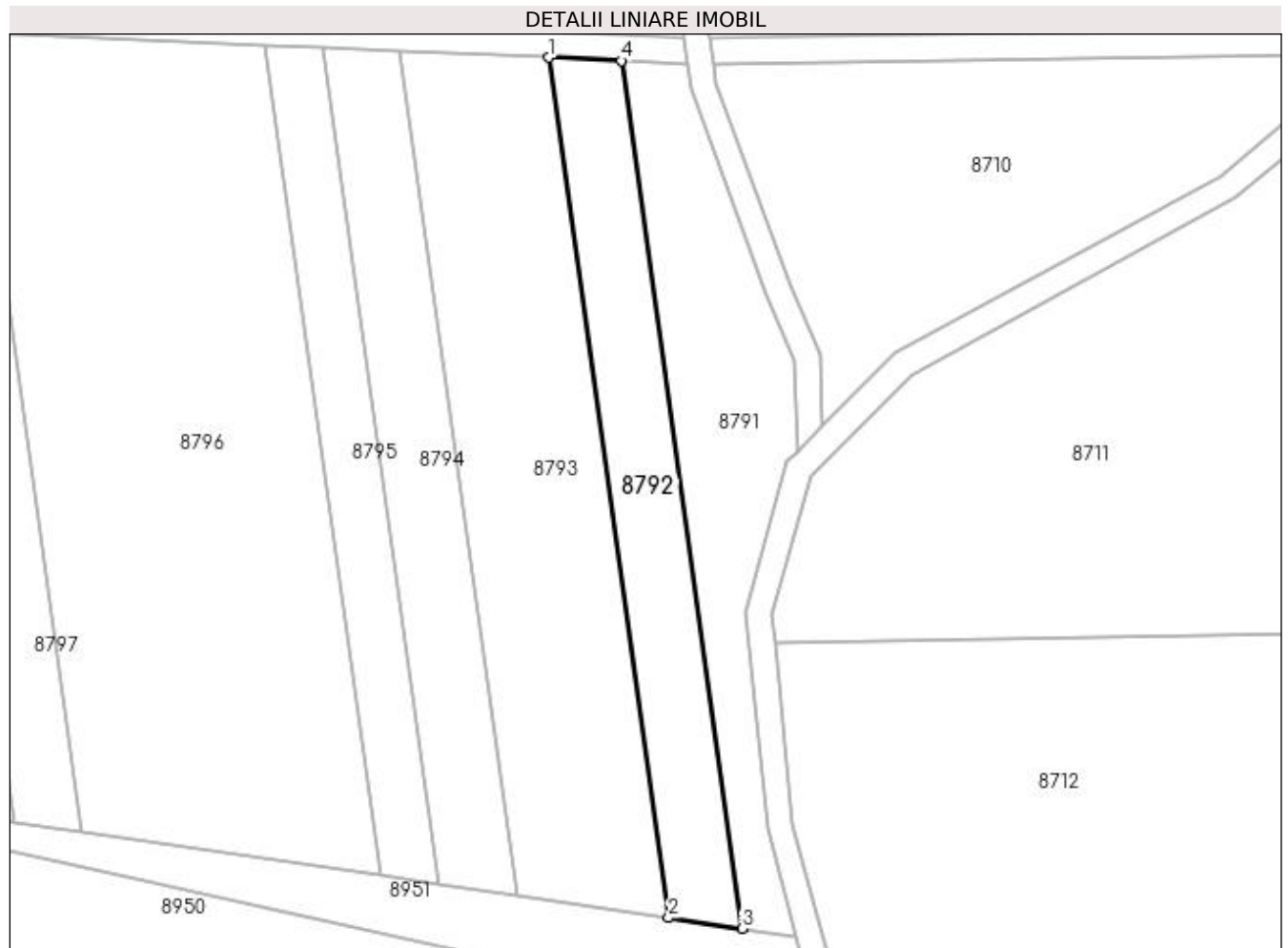
**C. Partea III. SARCINI .**

Inscrieri privind dezmembramentele dreptului de proprietate, drepturi reale de garanție și sarcini	Referințe
NU SUNT	

**Anexa Nr. 1 La Partea I****Teren**

Nr cadastral	Suprafața (mp)*	Observații / Referințe
	1.462	

\* Suprafața este determinată în planul de proiecție Stereo 70.

**Date referitoare la teren**

Crt	Categorie folosință	Intra vilan	Suprafața (mp)	Tarla	Parcelă	Nr. topo	Observații / Referințe
1	arabil	NU	1.462	9	146	-	

**Lungime Segmente**

1) Valorile lungimilor segmentelor sunt obținute din proiecție în plan.

Punct început	X / Y	Punct sfârșit	X / Y	Lungime segment (** (m)
1	437.074,015 300.967,816	2	437.092,341 300.835,873	133.21
2	437.092,341 300.835,873	3	437.103,601 300.834,233	11.379
3	437.103,601 300.834,233	4	437.085,116 300.967,323	134.368
4	437.085,116 300.967,323	1	437.074,015 300.967,816	11.112



**\*\* Lungimile segmentelor sunt determinate în planul de proiecție Stereo 70 și sunt rotunjite la 1 milimetru.**

**\*\*\* Distanța dintre puncte este formată din segmente cumulate ce sunt mai mici decât valoarea 1 milimetru.**



**DATE DESPRE IMOBILUL NR. 8793**

Oficiul de Cadastru și Publicitate Imobiliară DOLJ  
Biroul de Cadastru și Publicitate Imobiliară Craiova

**A. Partea I. Descrierea imobilului**

TEREN Extravilan

Adresa: Jud. Dolj, T9, P147

Nr. Crt	Nr cadastral Nr. topografic	Suprafața* (mp)	Observații / Referințe
A1		2.990	Sector cadastral:15 Teren neimprejmuit;

**B. Partea II. Proprietari și acte**

Inscrieri privitoare la dreptul de proprietate și alte drepturi reale		Referințe
/		
Act Notarial nr. CM 30, din 03/04/2014 emis de SPN Doina Făurar;		
B1	Intabulare, drept de PROPRIETATE, dobandit prin Succesiune, cota actuala 1/1, cota initiala 1/1 1) TROANCĂ FLORIN	A1

**C. Partea III. SARCINI .**

Inscrieri privind dezmembramintele dreptului de proprietate, drepturi reale de garanție și sarcini	Referințe
NU SUNT	

## Anexa Nr. 1 La Partea I

## Teren

Nr cadastral	Suprafața (mp)*	Observații / Referințe
	2.990	

\* Suprafața este determinată în planul de proiecție Stereo 70.



## Date referitoare la teren

Crt	Categorie folosință	Intravilan	Suprafața (mp)	Tarla	Parcelă	Nr. topo	Observații / Referințe
1	arabil	NU	2.990	9	147	-	

## Lungime Segmente

1) Valorile lungimilor segmentelor sunt obținute din proiecție în plan.

Punct început	X / Y	Punct sfârșit	X / Y	Lungime segment (** (m)
1	437.051,006 300.968,837	2	437.069,001 300.839,273	130.808
2	437.069,001 300.839,273	3	437.092,341 300.835,873	23.586
3	437.092,341 300.835,873	4	437.074,015 300.967,816	133.21
4	437.074,015 300.967,816	1	437.051,006 300.968,837	23.032

**\*\* Lungimile segmentelor sunt determinate în planul de proiecție Stereo 70 și sunt rotunjite la 1 milimetru.**

**\*\*\* Distanța dintre puncte este formată din segmente cumulate ce sunt mai mici decât valoarea 1 milimetru.**



**DATE DESPRE IMOBILUL NR. 8794**

Oficiul de Cadastru și Publicitate Imobiliară DOLJ  
Biroul de Cadastru și Publicitate Imobiliară Craiova

**A. Partea I. Descrierea imobilului**

TEREN Extravilan

Adresa: Jud. Dolj, T9, P149

Nr. Crt	Nr cadastral Nr. topografic	Suprafața* (mp)	Observații / Referințe
A1		1.500	Sector cadastral:15 Teren neimprejmuit;

**B. Partea II. Proprietari și acte**

Inscrieri privitoare la dreptul de proprietate și alte drepturi reale	Referințe
/	
Act Notarial nr. APV 3787, din 06/09/2019 emis de SPN DOINA FĂURAR;	
B1	A1
Intabulare, drept de PROPRIETATE, dobandit prin lesire Din Indiviziune, cota actuala 1/1, cota initiala 1/1 1) NĂUIU IOANA	

**C. Partea III. SARCINI .**

Inscrieri privind dezmembramintele dreptului de proprietate, drepturi reale de garanție și sarcini	Referințe
NU SUNT	

## Anexa Nr. 1 La Partea I

## Teren

Nr cadastral	Suprafața (mp)*	Observații / Referințe
	1.500	

\* Suprafața este determinată în planul de proiecție Stereo 70.



## Date referitoare la teren

Crt	Categorie folosință	Intra vilan	Suprafața (mp)	Tarla	Parcelă	Nr. topo	Observații / Referințe
1	arabil	NU	1.500	9	149	-	

## Lungime Segmente

1) Valorile lungimilor segmentelor sunt obținute din proiecție în plan.

Punct început	X / Y	Punct sfârșit	X / Y	Lungime segment (** (m)
1	437.039,302 300.969,357	2	437.057,129 300.841,002	129.587
2	437.057,129 300.841,002	3	437.069,001 300.839,273	11.997
3	437.069,001 300.839,273	4	437.051,006 300.968,837	130.808
4	437.051,006 300.968,837	1	437.039,302 300.969,357	11.716



**\*\* Lungimile segmentelor sunt determinate în planul de proiecție Stereo 70 și sunt rotunjite la 1 milimetru.**

**\*\*\* Distanța dintre puncte este formată din segmente cumulate ce sunt mai mici decât valoarea 1 milimetru.**



**DATE DESPRE IMOBILUL NR. 8795**

Oficiul de Cadastru și Publicitate Imobiliară DOLJ  
Biroul de Cadastru și Publicitate Imobiliară Craiova

**A. Partea I. Descrierea imobilului**

TEREN Extravilan

Adresa: Jud. Dolj, T9, P178/1

Nr. Crt	Nr cadastral Nr. topografic	Suprafața* (mp)	Observații / Referințe
A1		1.126	Sector cadastral:15 Teren neimprejmuit;

**B. Partea II. Proprietari și acte**

Inscrieri privitoare la dreptul de proprietate și alte drepturi reale	Referințe
/	
Act Administrativ nr. TDP585-2198, din 08/04/1994 emis de CJSDPAT DOLJ;	
B1	A1
Intabulare, drept de PROPRIETATE, dobândit prin Reconstituire, cota actuala 1/1, cota initiala 1/1 1) IONCEA GHEORGHE, LIPSA CNP	

**C. Partea III. SARCINI .**

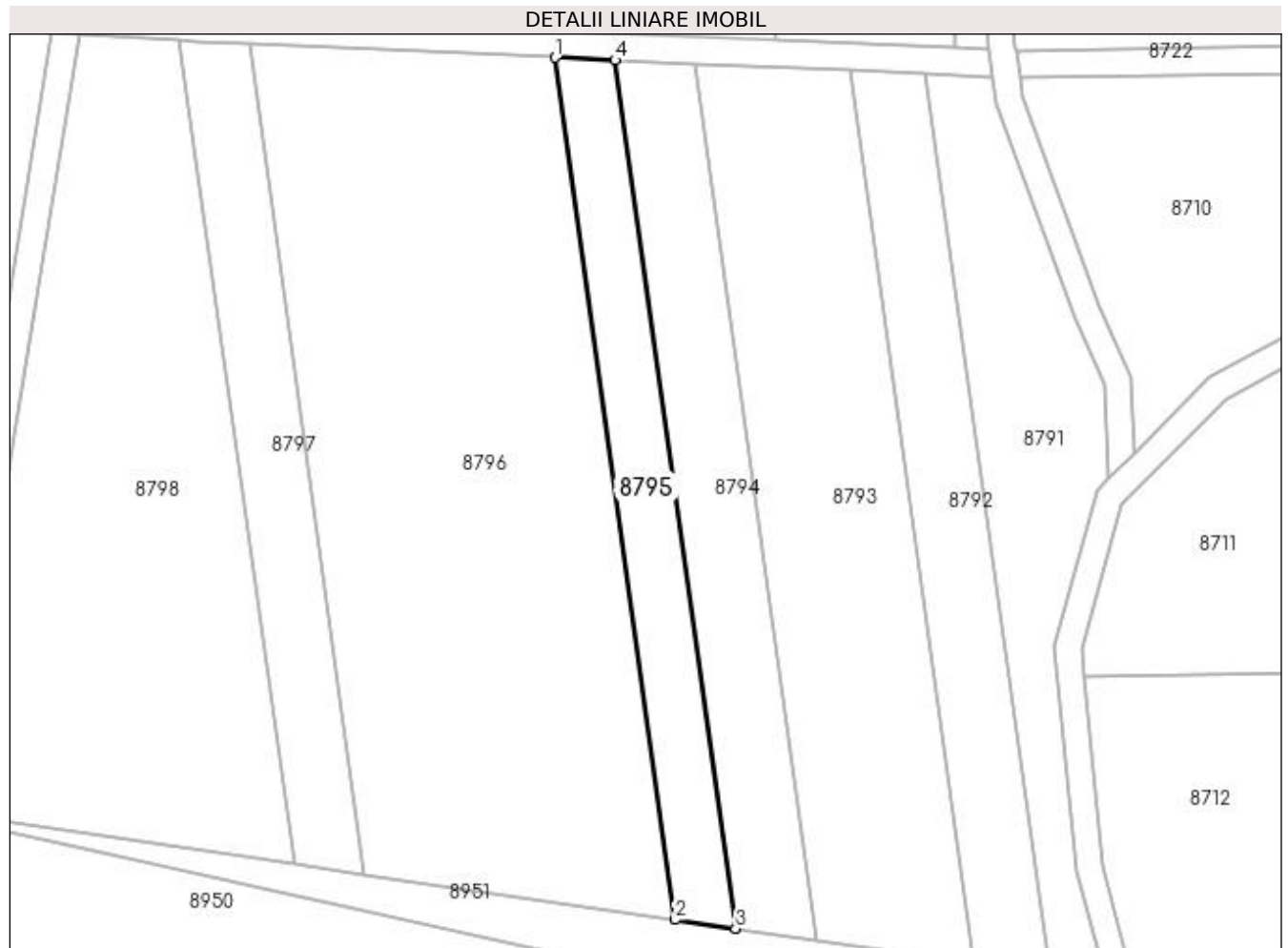
Inscrieri privind dezmembramintele dreptului de proprietate, drepturi reale de garanție și sarcini	Referințe
NU SUNT	

## Anexa Nr. 1 La Partea I

## Teren

Nr cadastral	Suprafața (mp)*	Observații / Referințe
	1.126	

\* Suprafața este determinată în planul de proiecție Stereo 70.



## Date referitoare la teren

Crt	Categorie folosință	Intra vilan	Suprafața (mp)	Tarla	Parcelă	Nr. topo	Observații / Referințe
1	arabil	NU	1.126	9	178/1	-	

## Lungime Segmente

1) Valorile lungimilor segmentelor sunt obținute din proiecție în plan.

Punct început	X / Y	Punct sfârșit	X / Y	Lungime segment (** (m)
1	437.030,444 300.969,75	2	437.048,144 300.842,311	128.662
2	437.048,144 300.842,311	3	437.057,129 300.841,002	9.08
3	437.057,129 300.841,002	4	437.039,302 300.969,357	129.587
4	437.039,302 300.969,357	1	437.030,444 300.969,75	8.867

**\*\* Lungimile segmentelor sunt determinate în planul de proiecție Stereo 70 și sunt rotunjite la 1 milimetru.**

**\*\*\* Distanța dintre puncte este formată din segmente cumulate ce sunt mai mici decât valoarea 1 milimetru.**



**DATE DESPRE IMOBILUL NR. 8796**

Oficiul de Cadastru și Publicitate Imobiliară DOLJ  
Biroul de Cadastru și Publicitate Imobiliară Craiova

**A. Partea I. Descrierea imobilului**

TEREN Extravilan

Adresa: Jud. Dolj, T9, P221

Nr. Crt	Nr cadastral Nr. topografic	Suprafața* (mp)	Observații / Referințe
A1		5.628	Sector cadastral:15 Teren neimprejmuit;

**B. Partea II. Proprietari și acte**

Inscrieri privitoare la dreptul de proprietate și alte drepturi reale	Referințe
/	
Act Administrativ nr. TDP20756, din 19/11/2018 emis de CJSDPAT DOLJ (Defunct conform extras din registrul de deces nr 5087 din data de 03.07.2017);	
B1	A1
Intabulare, drept de PROPRIETATE, dobandit prin Reconstituire, cota actuala 1/1, cota initiala 1/1 1) NICULICI GHEORGHE DEFUNCT:Da	

**C. Partea III. SARCINI .**

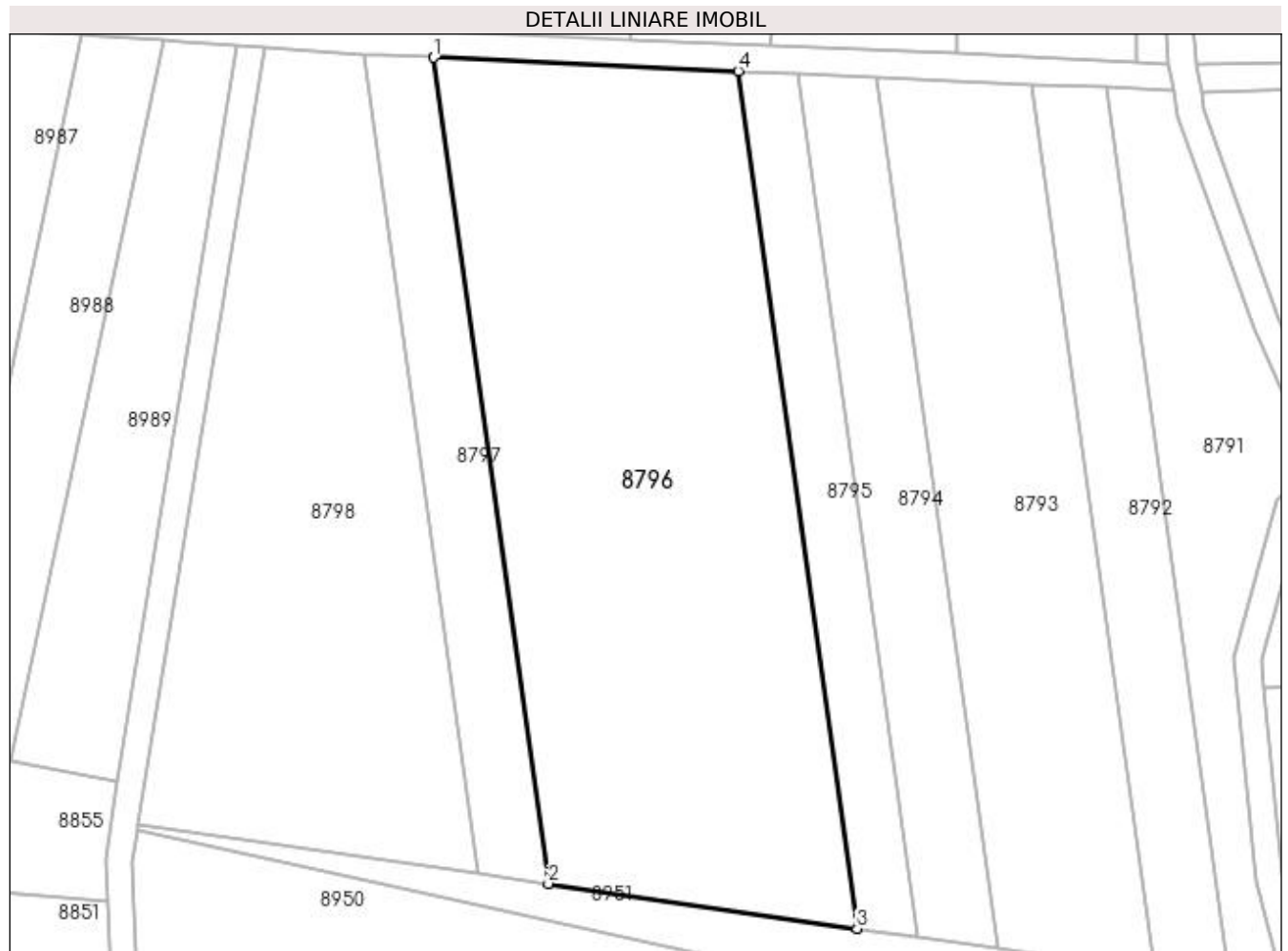
Inscrieri privind dezmembramintele dreptului de proprietate, drepturi reale de garanție și sarcini	Referințe
NU SUNT	

## Anexa Nr. 1 La Partea I

## Teren

Nr cadastral	Suprafața (mp)*	Observații / Referințe
	5.628	

\* Suprafața este determinată în planul de proiecție Stereo 70.



## Date referitoare la teren

Crt	Categorie folosință	Intra vilan	Suprafața (mp)	Tarla	Parcelă	Nr. topo	Observații / Referințe
1	arabil	NU	5.628	9	221	-	

## Lungime Segmente

1) Valorile lungimilor segmentelor sunt obținute din proiecție în plan.

Punct început	X / Y	Punct sfârșit	X / Y	Lungime segment (** (m)
1	436.985,177 300.971,76	2	437.002,227 300.848,999	123.939
2	437.002,227 300.848,999	3	437.048,144 300.842,311	46.402
3	437.048,144 300.842,311	4	437.030,444 300.969,75	128.662
4	437.030,444 300.969,75	1	436.985,177 300.971,76	45.312



**\*\* Lungimile segmentelor sunt determinate în planul de proiecție Stereo 70 și sunt rotunjite la 1 milimetru.**

**\*\*\* Distanța dintre puncte este formată din segmente cumulate ce sunt mai mici decât valoarea 1 milimetru.**



**DATE DESPRE IMOBILUL NR. 8797**

Oficiul de Cadastru și Publicitate Imobiliară DOLJ  
Biroul de Cadastru și Publicitate Imobiliară Craiova

**A. Partea I. Descrierea imobilului**

TEREN Extravilan

Adresa: Jud. Dolj, T9, P230

Nr. Crt	Nr cadastral Nr. topografic	Suprafața* (mp)	Observații / Referințe
A1		1.250	Sector cadastral:15 Teren neimprejmuit;

**B. Partea II. Proprietari și acte**

Inscrieri privitoare la dreptul de proprietate și alte drepturi reale	Referințe
/	
Act Administrativ nr. TDP1614, din 05/01/2005 emis de CJSDPAT DOLJ;	
B1	A1
Intabulare, drept de PROPRIETATE, dobândit prin Reconstituire, cota actuala 1/1, cota initiala 1/1 1) BOACĂ ION, LIPSA CNP	

**C. Partea III. SARCINI .**

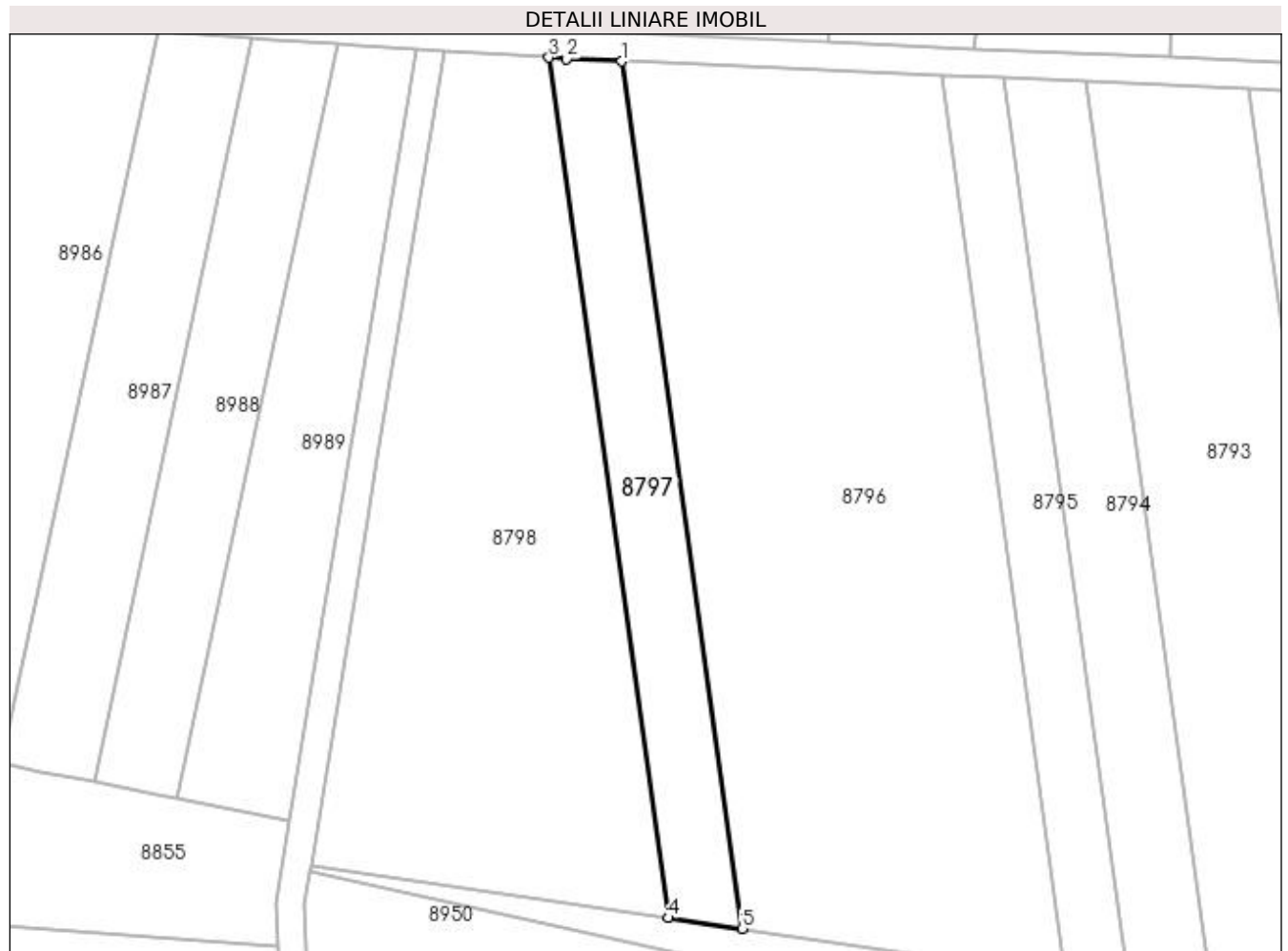
Inscrieri privind dezmembramintele dreptului de proprietate, drepturi reale de garanție și sarcini	Referințe
NU SUNT	

## Anexa Nr. 1 La Partea I

## Teren

Nr cadastral	Suprafața (mp)*	Observații / Referințe
	1.250	

\* Suprafața este determinată în planul de proiecție Stereo 70.



## Date referitoare la teren

Crt	Categorie folosință	Intra vilan	Suprafața (mp)	Tarla	Parcelă	Nr. topo	Observații / Referințe
1	arabil	NU	1.250	9	230	-	

## Lungime Segmente

1) Valorile lungimilor segmentelor sunt obținute din proiecție în plan.

Punct început	X / Y	Punct sfârșit	X / Y	Lungime segment (** (m)
1	436.985,177 300.971,76	2	436.977,371 300.972,107	7.814
2	436.977,371 300.972,107	3	436.974,879 300.972,274	2.498
3	436.974,879 300.972,274	4	436.991,79 300.850,519	122.924
4	436.991,79 300.850,519	5	437.002,227 300.848,999	10.547
5	437.002,227 300.848,999	1	436.985,177 300.971,76	123.939

**\*\* Lungimile segmentelor sunt determinate în planul de proiecție Stereo 70 și sunt rotunjite la 1 milimetru.**

**\*\*\* Distanța dintre puncte este formată din segmente cumulate ce sunt mai mici decât valoarea 1 milimetru.**



**DATE DESPRE IMOBILUL NR. 8798**

Oficiul de Cadastru și Publicitate Imobiliară DOLJ  
 Biroul de Cadastru și Publicitate Imobiliară Craiova

**A. Partea I. Descrierea imobilului**

TEREN Extravilan

Adresa: Jud. Dolj, T9, P230/1

Nr. Crt	Nr cadastral Nr. topografic	Suprafața* (mp)	Observații / Referințe
A1		3.885	Sector cadastral:15 Teren neimprejmuit;

**B. Partea II. Proprietari și acte**

Inscrieri privitoare la dreptul de proprietate și alte drepturi reale		Referințe
/		
Act Normativ nr. Legea 7, din 13/03/1996 emis de PARLAMENTUL ROMÂNIEI (ART. 13 ALIN. 14);		
B1	Intabulare, drept de PROPRIETATE, dobandit prin Lege, cota actuala 1/1, cota initiala 1/1	A1
1) COMUNA TESLUI-Rezerva comisiei locale de fond funciar, CIF:4553330		

**C. Partea III. SARCINI .**

Inscrieri privind dezmembramintele dreptului de proprietate, drepturi reale de garanție și sarcini	Referințe
NU SUNT	

## Anexa Nr. 1 La Partea I

## Teren

Nr cadastral	Suprafața (mp)*	Observații / Referințe
	3.885	

\* Suprafața este determinată în planul de proiecție Stereo 70.



## Date referitoare la teren

Crt	Categorie folosință	Intra vilan	Suprafața (mp)	Tarla	Parcelă	Nr. topo	Observații / Referințe
1	arabil	NU	3.885	9	230/1	-	

## Lungime Segmente

1) Valorile lungimilor segmentelor sunt obținute din proiecție în plan.

Punct început	X / Y	Punct sfârșit	X / Y	Lungime segment (** (m)
1	436.991,79 300.850,519	2	436.974,879 300.972,274	122.924
2	436.974,879 300.972,274	3	436.960,008 300.973,271	14.904
3	436.960,008 300.973,271	4	436.950,597 300.915,545	58.488
4	436.950,597 300.915,545	5	436.949,195 300.906,945	8.714
5	436.949,195 300.906,945	6	436.941,197 300.857,888	49.705



Punct început	X / Y	Punct sfârşit	X / Y	Lungime segment (** (m)
6	436.941,197 300.857,888	1	436.991,79 300.850,519	51.127

\*\* Lungimile segmentelor sunt determinate în planul de proiecţie Stereo 70 şi sunt rotunjite la 1 milimetru.

\*\*\* Distanţa dintre puncte este formată din segmente cumulate ce sunt mai mici decât valoarea 1 milimetru.



**DATE DESPRE IMOBILUL NR. 8799**

Oficiul de Cadastru și Publicitate Imobiliară DOLJ  
Biroul de Cadastru și Publicitate Imobiliară Craiova

**A. Partea I. Descrierea imobilului**

TEREN Necunoscut

Adresa: Loc. Preajba De Padure, Jud. Dolj, T5, 9, P199, 201

Nr. Crt	Nr cadastral Nr. topografic	Suprafața* (mp)	Observații / Referințe
A1		4.274	Sector cadastral:15 Teren imprejmuit; Conform PUG aprobat prin HCL 28/2015, suprafata intravilan = 3822mp, suprafata extravilan =452 mp.

**Construcții**

Crt	Nr cadastral Nr. topografic	Adresa	Observații / Referințe
A1.1		Loc. Preajba De Padure, Jud. Dolj, T5, 9, P199, 201	Nr. niveluri:1; S. construita la sol:82 mp;
A1.2		Loc. Preajba De Padure, Jud. Dolj, T5, 9, P199, 201	Nr. niveluri:1; S. construita la sol:40 mp;
A1.3		Loc. Preajba De Padure, Jud. Dolj, T5, 9, P199, 201	Nr. niveluri:1; S. construita la sol:37 mp;

**B. Partea II. Proprietari și acte**

Inscrieri privitoare la dreptul de proprietate și alte drepturi reale		Referințe
/		
Act Administrativ nr. TDP834 15011, din 01/02/1995 emis de CJSDPAT DOLJ;		
B1	Intabulare, drept de PROPRIETATE, dobandit prin Reconstituire, cota actuala 1/1, cota initiala 1/1 1) <b>BARBU ILIE</b> , LIPSA CNP	A1
Act Normativ nr. Legea 7, din 13/03/1996 emis de PARLAMENTUL ROMANIEI;		
B2	Intabulare, drept de PROPRIETATE, dobandit prin Lege, cota actuala 1/1, cota initiala 1/1 1) <b>BARBU ILIE</b> , LIPSA CNP	A1.1, A1.2, A1.3

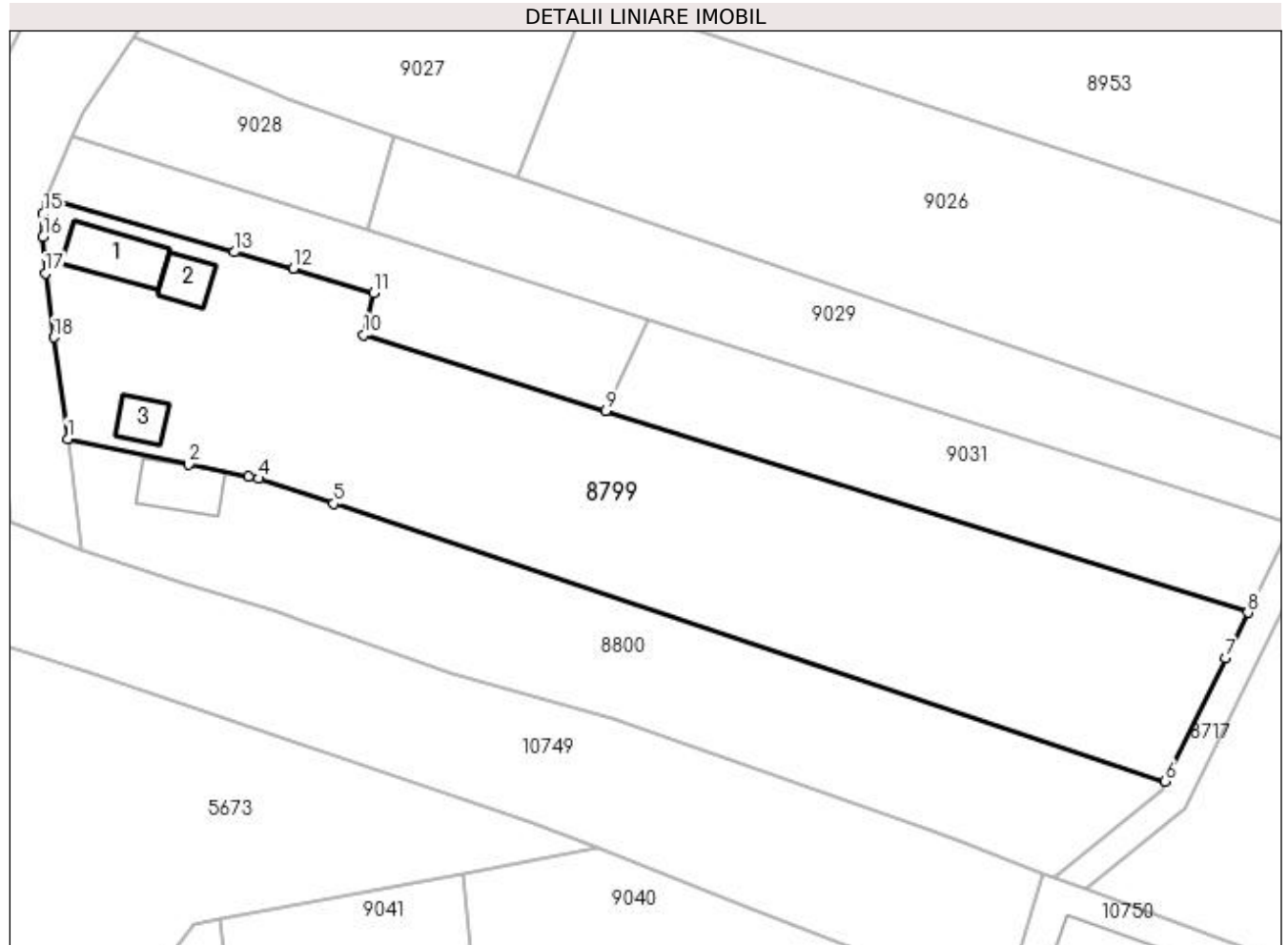
**C. Partea III. SARCINI .**

Inscrieri privind dezmembramintele dreptului de proprietate, drepturi reale de garanție și sarcini	Referințe
NU SUNT	

**Anexa Nr. 1 La Partea I****Teren**

Nr cadastral	Suprafața (mp)*	Observații / Referințe
	4.274	Conform PUG aprobat prin HCL 28/2015, suprafața intravilan = 3822mp, suprafața extravilan = 452 mp.

\* Suprafața este determinată în planul de proiecție Stereo 70.

**Date referitoare la teren**

Crt	Categorie folosință	Intravilan	Suprafața (mp)	Tarla	Parcelă	Nr. topo	Observații / Referințe
1	curți construcții	DA	682	5	199	-	
2	arabil	DA	3.140	9	201	-	
3	arabil	NU	452	9	201	-	

**Date referitoare la construcții**

Crt	Număr	Destinație construcție	Supraf. (mp)	Situație juridică	Observații / Referințe
A1.1		construcții de locuințe	82	Cu acte	Nr. niveluri:1; S. construită la sol:82 mp;
A1.2		construcții de locuințe	40	Cu acte	Nr. niveluri:1; S. construită la sol:40 mp;
A1.3		construcții de locuințe	37	Cu acte	Nr. niveluri:1; S. construită la sol:37 mp;

**Lungime Segmente**

1) Valorile lungimilor segmentelor sunt obținute din proiecție în plan.

Punct început	X / Y	Punct sfârșit	X / Y	Lungime segment (** (m)
---------------	-------	---------------	-------	-------------------------

Punct început	X / Y	Punct sfârșit	X / Y	Lungime segment (** (m)
1	436.807,79 300.109,669	2	436.824,332 300.106,16	16.91
2	436.824,332 300.106,16	3	436.832,528 300.104,487	8.365
3	436.832,528 300.104,487	4	436.833,904 300.104,206	1.404
4	436.833,904 300.104,206	5	436.844,168 300.100,782	10.82
5	436.844,168 300.100,782	6	436.958,005 300.062,816	120.001
6	436.958,005 300.062,816	7	436.966,251 300.079,676	18.768
7	436.966,251 300.079,676	8	436.969,3 300.085,909	6.939
8	436.969,3 300.085,909	9	436.881,428 300.113,486	92.098
9	436.881,428 300.113,486	10	436.848,331 300.123,872	34.688
10	436.848,331 300.123,872	11	436.849,688 300.129,576	5.863
11	436.849,688 300.129,576	12	436.838,662 300.132,972	11.537
12	436.838,662 300.132,972	13	436.830,585 300.135,192	8.377
13	436.830,585 300.135,192	14	436.804,837 300.142,461	26.754
14	436.804,837 300.142,461	15	436.804,407 300.140,453	2.054
15	436.804,407 300.140,453	16	436.804,413 300.137,28	3.173
16	436.804,413 300.137,28	17	436.804,703 300.132,257	5.031
17	436.804,703 300.132,257	18	436.805,852 300.123,524	8.808
18	436.805,852 300.123,524	1	436.807,79 300.109,669	13.99

\*\* Lungimile segmentelor sunt determinate în planul de proiecție Stereo 70 și sunt rotunjite la 1 milimetru.

\*\*\* Distanța dintre puncte este formată din segmente cumulate ce sunt mai mici decât valoarea 1 milimetru.



**DATE DESPRE IMOBILUL NR. 8800**

Oficiul de Cadastru și Publicitate Imobiliară DOLJ  
Biroul de Cadastru și Publicitate Imobiliară Craiova

**A. Partea I. Descrierea imobilului**

TEREN Necunoscut

Adresa: Loc. Preajba De Padure, Jud. Dolj, T5, 9, P200, 200

Nr. Crt	Nr cadastral Nr. topografic	Suprafața* (mp)	Observații / Referințe
A1		2.430	Sector cadastral:15 Teren imprejmuit; Conform PUG aprobat prin HCL 28/2015, suprafata intravilan = 2245mp, suprafata extravilan = 185mp.

**Construcții**

Crt	Nr cadastral Nr. topografic	Adresa	Observații / Referințe
A1.1		Loc. Preajba De Padure, Jud. Dolj, T5, 9, P200, 200	Nr. niveluri:1; S. construita la sol:71 mp;

**B. Partea II. Proprietari și acte**

Inscrieri privitoare la dreptul de proprietate și alte drepturi reale		Referințe
/		
Act Administrativ nr. TDP537-2198, din 06/04/1994 emis de CJSDPAT DOLJ;		
B1	Intabulare, drept de PROPRIETATE, dobandit prin Reconstituire, cota actuala 1/1, cota initiala 1/1 1) ANCUȚA GHEORGHE, LIPSA CNP	A1
Act Normativ nr. Legea 7, din 13/03/1996 emis de PARLAMENTUL ROMANIEI;		
B2	Intabulare, drept de PROPRIETATE, dobandit prin Lege, cota actuala 1/1, cota initiala 1/1 1) ANCUȚA GHEORGHE, LIPSA CNP	A1.1

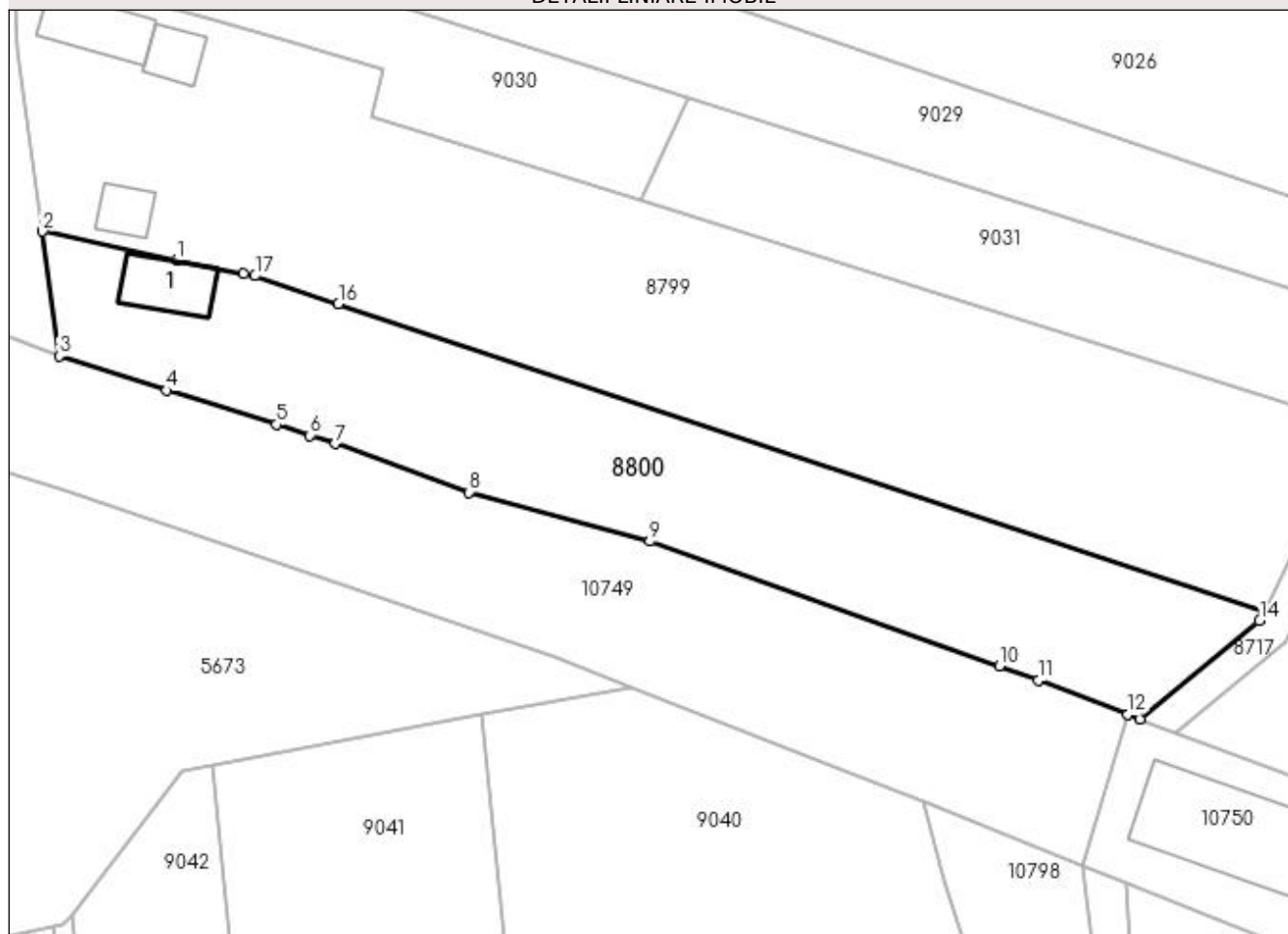
**C. Partea III. SARCINI .**

Inscrieri privind dezmembramintele dreptului de proprietate, drepturi reale de garanție și sarcini	Referințe
NU SUNT	

**Anexa Nr. 1 La Partea I****Teren**

Nr cadastral	Suprafața (mp)*	Observații / Referințe
	2.430	Conform PUG aprobat prin HCL 28/2015, suprafața intravilan = 2245mp, suprafața extravilan = 185mp.

\* Suprafața este determinată în planul de proiecție Stereo 70.

**DETALII LINIARE IMOBIL****Date referitoare la teren**

Crt	Categorie folosință	Intra vilan	Suprafața (mp)	Tarla	Parcelă	Nr. topo	Observații / Referințe
1	curți construcții	DA	564	5	200	-	
2	arabil	DA	1.681	9	200	-	
3	arabil	NU	185	9	200	-	

**Date referitoare la construcții**

Crt	Număr	Destinație construcție	Supraf. (mp)	Situație juridică	Observații / Referințe
A1.1		construcții de locuințe	71	Cu acte	Nr. niveluri:1; S. construita la sol:71 mp;

**Lungime Segmente**

1) Valorile lungimilor segmentelor sunt obținute din proiecție în plan.

Punct început	X / Y	Punct sfârșit	X / Y	Lungime segment (** (m)
1	436.824,332 300.106,16	2	436.807,79 300.109,669	16.91
2	436.807,79 300.109,669	3	436.809,799 300.094,322	15.478



Punct început	X / Y	Punct sfârșit	X / Y	Lungime segment (** (m)
3	436.809,799 300.094,322	4	436.823,027 300.090,111	13.882
4	436.823,027 300.090,111	5	436.836,56 300.085,919	14.167
5	436.836,56 300.085,919	6	436.840,674 300.084,56	4.333
6	436.840,674 300.084,56	7	436.843,751 300.083,544	3.24
7	436.843,751 300.083,544	8	436.860,249 300.077,58	17.543
8	436.860,249 300.077,58	9	436.882,44 300.071,527	23.002
9	436.882,44 300.071,527	10	436.925,472 300.056,203	45.679
10	436.925,472 300.056,203	11	436.930,242 300.054,439	5.086
11	436.930,242 300.054,439	12	436.941,302 300.050,263	11.822
12	436.941,302 300.050,263	13	436.942,78 300.049,709	1.578
13	436.942,78 300.049,709	14	436.957,499 300.061,781	19.036
14	436.957,499 300.061,781	15	436.958,005 300.062,816	1.152
15	436.958,005 300.062,816	16	436.844,168 300.100,782	120.001
16	436.844,168 300.100,782	17	436.833,904 300.104,206	10.82
17	436.833,904 300.104,206	18	436.832,528 300.104,487	1.404
18	436.832,528 300.104,487	1	436.824,332 300.106,16	8.365

\*\* Lungimile segmentelor sunt determinate în planul de proiecție Stereo 70 și sunt rotunjite la 1 milimetru.

\*\*\* Distanța dintre puncte este formată din segmente cumulate ce sunt mai mici decât valoarea 1 milimetru.



**DATE DESPRE IMOBILUL NR. 8801**

Oficiul de Cadastru și Publicitate Imobiliară DOLJ  
Biroul de Cadastru și Publicitate Imobiliară Craiova

**A. Partea I. Descrierea imobilului**

TEREN Intravilan

Adresa: Loc. Preajba De Padure, Jud. Dolj, T9, P23

Nr. Crt	Nr cadastral Nr. topografic	Suprafața* (mp)	Observații / Referințe
A1		5.000	Sector cadastral:15 Teren neimprejmuit;

**B. Partea II. Proprietari și acte**

Inscrieri privitoare la dreptul de proprietate și alte drepturi reale	Referințe
/	
Act Administrativ nr. TDP30-59434, din 01/06/1993 emis de CJSDPAT DOLJ;	
B1	A1
Intabulare, drept de PROPRIETATE, dobandit prin Constituire, cota actuala 1/1, cota initiala 1/1 1) NEAGU AUREL, LIPSA CNP	

**C. Partea III. SARCINI .**

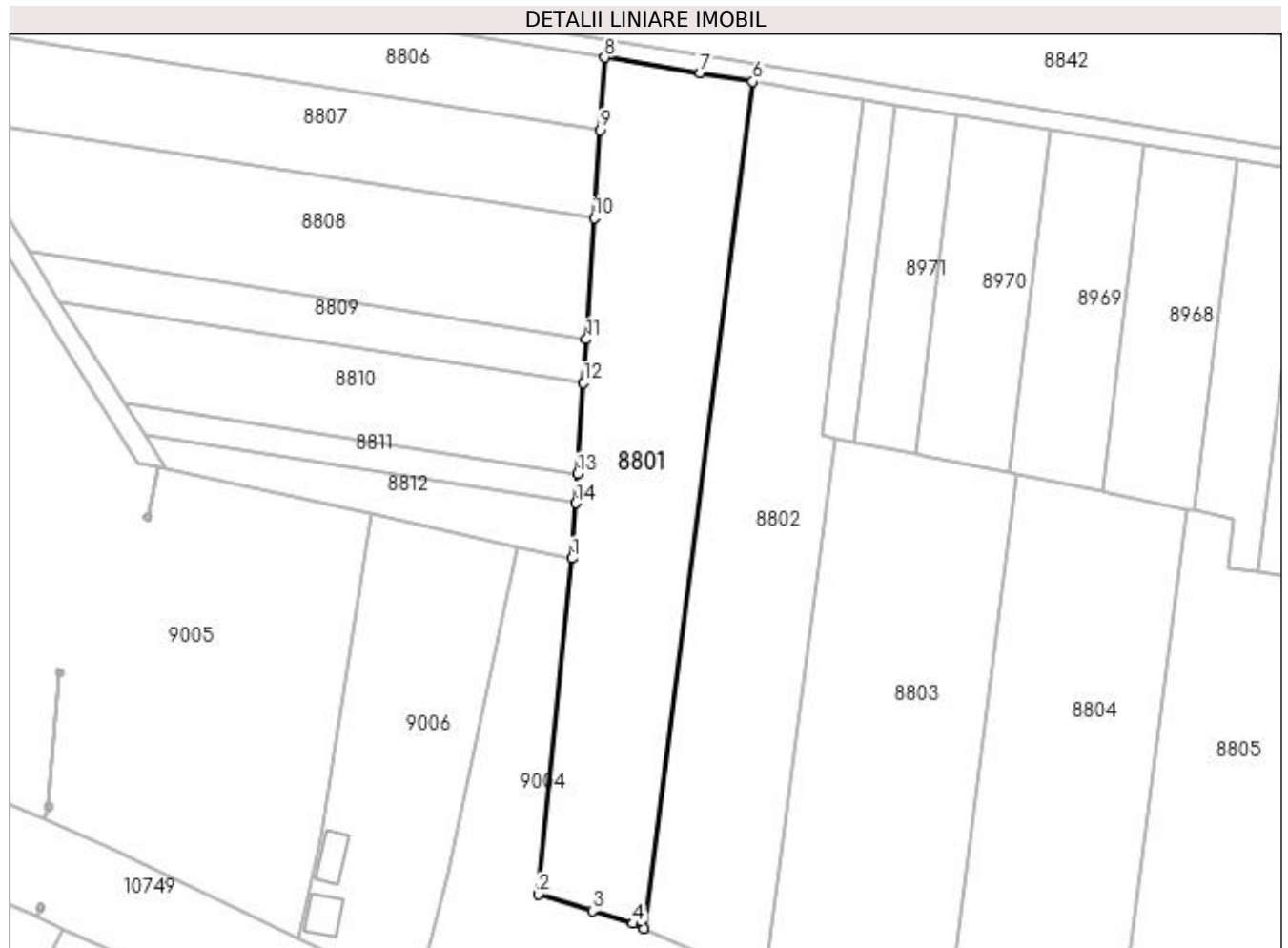
Inscrieri privind dezmembramintele dreptului de proprietate, drepturi reale de garanție și sarcini	Referințe
NU SUNT	

## Anexa Nr. 1 La Partea I

## Teren

Nr cadastral	Suprafața (mp)*	Observații / Referințe
	5.000	

\* Suprafața este determinată în planul de proiecție Stereo 70.



## Date referitoare la teren

Crt	Categorie folosință	Intra vilan	Suprafața (mp)	Tarla	Parcelă	Nr. topo	Observații / Referințe
1	arabil	DA	2.880	9	23	-	
2	pasune	DA	2.120	9	23	-	

## Lungime Segmente

1) Valorile lungimilor segmentelor sunt obținute din proiecție în plan.

Punct început	X / Y	Punct sfârșit	X / Y	Lungime segment (** (m)
1	436.410,08 300.634,679	2	436.402,674 300.561,811	73.243
2	436.402,674 300.561,811	3	436.414,462 300.558,164	12.339
3	436.414,462 300.558,164	4	436.423,252 300.555,445	9.201
4	436.423,252 300.555,445	5	436.425,585 300.554,392	2.56

Punct început	X / Y	Punct sfârșit	X / Y	Lungime segment (** (m)
5	436.425,585 300.554,392	6	436.449,263 300.738,102	185.23
6	436.449,263 300.738,102	7	436.437,891 300.739,944	11.52
7	436.437,891 300.739,944	8	436.417,077 300.743,314	21.085
8	436.417,077 300.743,314	9	436.416,062 300.727,554	15.793
9	436.416,062 300.727,554	10	436.414,832 300.708,467	19.127
10	436.414,832 300.708,467	11	436.413,141 300.682,203	26.318
11	436.413,141 300.682,203	12	436.412,529 300.672,701	9.522
12	436.412,529 300.672,701	13	436.411,26 300.652,997	19.745
13	436.411,26 300.652,997	14	436.410,853 300.646,678	6.332
14	436.410,853 300.646,678	1	436.410,08 300.634,679	12.024

\*\* Lungimile segmentelor sunt determinate în planul de proiecție Stereo 70 și sunt rotunjite la 1 milimetru.

\*\*\* Distanța dintre puncte este formată din segmente cumulate ce sunt mai mici decât valoarea 1 milimetru.



**DATE DESPRE IMOBILUL NR. 8802**

Oficiul de Cadastru și Publicitate Imobiliară DOLJ  
Biroul de Cadastru și Publicitate Imobiliară Craiova

**A. Partea I. Descrierea imobilului**

TEREN Intravilan

Adresa: Loc. Preajba De Padure, Jud. Dolj, T9, P29

Nr. Crt	Nr cadastral Nr. topografic	Suprafața* (mp)	Observații / Referințe
A1		5.000	Sector cadastral:15 Teren neimprejmuit;

**B. Partea II. Proprietari și acte**

Inscrieri privitoare la dreptul de proprietate și alte drepturi reale	Referințe
/	
Act Administrativ nr. TDP101-9566, din 05/08/1993 emis de CJSDPAT DOLJ;	
B1	A1
Intabulare, drept de PROPRIETATE, dobandit prin Constituire, cota actuala 1/1, cota initiala 1/1 1) POPESCU MARIANA, LIPSA CNP	

**C. Partea III. SARCINI .**

Inscrieri privind dezmembramintele dreptului de proprietate, drepturi reale de garanție și sarcini	Referințe
NU SUNT	

## Anexa Nr. 1 La Partea I

## Teren

Nr cadastral	Suprafața (mp)*	Observații / Referințe
	5.000	

\* Suprafața este determinată în planul de proiecție Stereo 70.



## Date referitoare la teren

Crt	Categorie folosință	Intra vilan	Suprafața (mp)	Tarla	Parcelă	Nr. topo	Observații / Referințe
1	arabil	DA	2.985	9	29	-	
2	pasune	DA	2.015	9	29	-	

## Lungime Segmente

1) Valorile lungimilor segmentelor sunt obținute din proiecție în plan.

Punct început	X / Y	Punct sfârșit	X / Y	Lungime segment (** (m)
1	436.464,994 300.735,555	2	436.449,263 300.738,102	15.936
2	436.449,263 300.738,102	3	436.425,585 300.554,392	185.23
3	436.425,585 300.554,392	4	436.440,762 300.547,54	16.652
4	436.440,762 300.547,54	5	436.451,883 300.542,519	12.202



Punct început	X / Y	Punct sfârșit	X / Y	Lungime segment (** (m)
5	436.451,883 300.542,519	6	436.467,128 300.660,804	119.263
6	436.467,128 300.660,804	7	436.464,471 300.661,342	2.711
7	436.464,471 300.661,342	8	436.473,38 300.734,197	73.398
8	436.473,38 300.734,197	1	436.464,994 300.735,555	8.495

\*\* Lungimile segmentelor sunt determinate în planul de proiecție Stereo 70 și sunt rotunjite la 1 milimetru.

\*\*\* Distanța dintre puncte este formată din segmente cumulate ce sunt mai mici decât valoarea 1 milimetru.



**DATE DESPRE IMOBILUL NR. 8803**

Oficiul de Cadastru și Publicitate Imobiliară DOLJ  
Biroul de Cadastru și Publicitate Imobiliară Craiova

**A. Partea I. Descrierea imobilului**

TEREN Intravilan

Adresa: Loc. Preajba De Padure, Jud. Dolj, T9, P32

Nr. Crt	Nr cadastral Nr. topografic	Suprafața* (mp)	Observații / Referințe
A1		5.000	Sector cadastral:15 Teren neimprejmuit;

**B. Partea II. Proprietari și acte**

Inscrieri privitoare la dreptul de proprietate și alte drepturi reale	Referințe
/	
Act Administrativ nr. TDP31-59434, din 01/06/1993 emis de CJSDPAT DOLJ;	
B1	A1
Intabulare, drept de PROPRIETATE, dobandit prin Constituire, cota actuala 1/1, cota initiala 1/1 1) MIULESCU AUREL, LIPSA CNP	

**C. Partea III. SARCINI .**

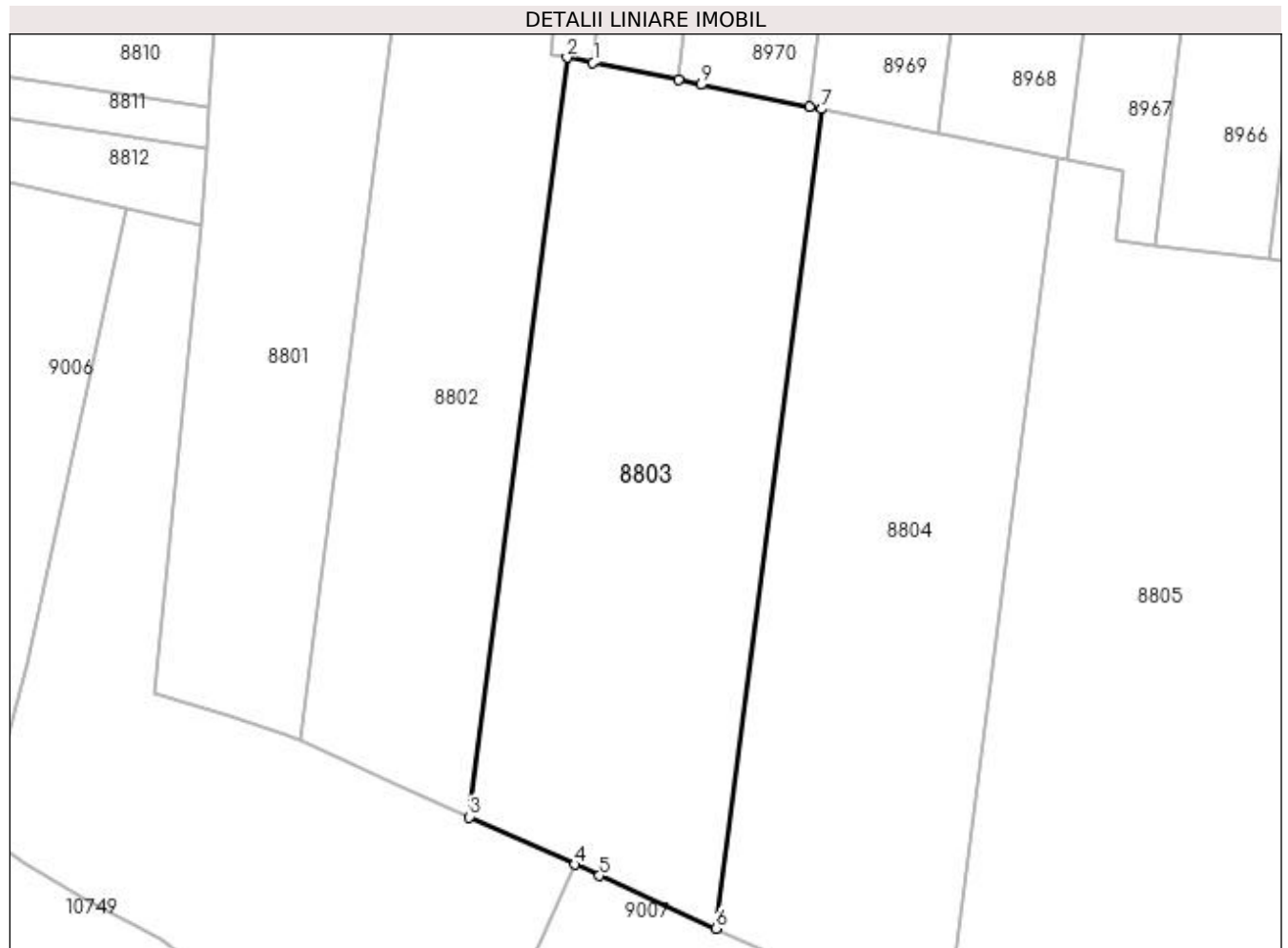
Inscrieri privind dezmembramintele dreptului de proprietate, drepturi reale de garanție și sarcini	Referințe
NU SUNT	

## Anexa Nr. 1 La Partea I

## Teren

Nr cadastral	Suprafața (mp)*	Observații / Referințe
	5.000	

\* Suprafața este determinată în planul de proiecție Stereo 70.



## Date referitoare la teren

Crt	Categorie folosință	Intravilan	Suprafața (mp)	Tarla	Parcelă	Nr. topo	Observații / Referințe
1	arabil	DA	2.588	9	32	-	
2	pasune	DA	2.412	9	32	-	

## Lungime Segmente

1) Valorile lungimilor segmentelor sunt obținute din proiecție în plan.

Punct început	X / Y	Punct sfârșit	X / Y	Lungime segment (** (m)
1	436.471,156 300.659,987	2	436.467,128 300.660,804	4.11
2	436.467,128 300.660,804	3	436.451,883 300.542,519	119.263
3	436.451,883 300.542,519	4	436.468,286 300.535,113	17.997
4	436.468,286 300.535,113	5	436.472,138 300.533,374	4.226

Punct început	X / Y	Punct sfârșit	X / Y	Lungime segment (** (m)
5	436.472,138 300.533,374	6	436.490,315 300.525,168	19.943
6	436.490,315 300.525,168	7	436.506,761 300.652,771	128.658
7	436.506,761 300.652,771	8	436.504,875 300.653,154	1.924
8	436.504,875 300.653,154	9	436.488,017 300.656,57	17.201
9	436.488,017 300.656,57	10	436.484,453 300.657,293	3.637
10	436.484,453 300.657,293	1	436.471,156 300.659,987	13.567

\*\* Lungimile segmentelor sunt determinate în planul de proiecție Stereo 70 și sunt rotunjite la 1 milimetru.

\*\*\* Distanța dintre puncte este formată din segmente cumulate ce sunt mai mici decât valoarea 1 milimetru.



**DATE DESPRE IMOBILUL NR. 8804**

Oficiul de Cadastru și Publicitate Imobiliară DOLJ  
 Biroul de Cadastru și Publicitate Imobiliară Craiova

**A. Partea I. Descrierea imobilului**

TEREN Extravilan

Adresa: Jud. Dolj, T9, P36

Nr. Crt	Nr cadastral Nr. topografic	Suprafața* (mp)	Observații / Referințe
A1		5.000	Sector cadastral:15 Teren neimprejmuit;

**B. Partea II. Proprietari și acte**

Inscrieri privitoare la dreptul de proprietate și alte drepturi reale	Referințe
/	
Act Administrativ nr. TDP127-9566, din 26/08/1993 emis de CJSDPAT DOLJ;	
B1	A1
Intabulare, drept de PROPRIETATE, dobandit prin Constituire, cota actuala 1/1, cota initiala 1/1 1) GLIGĂ FLOAREA, LIPSA CNP	

**C. Partea III. SARCINI .**

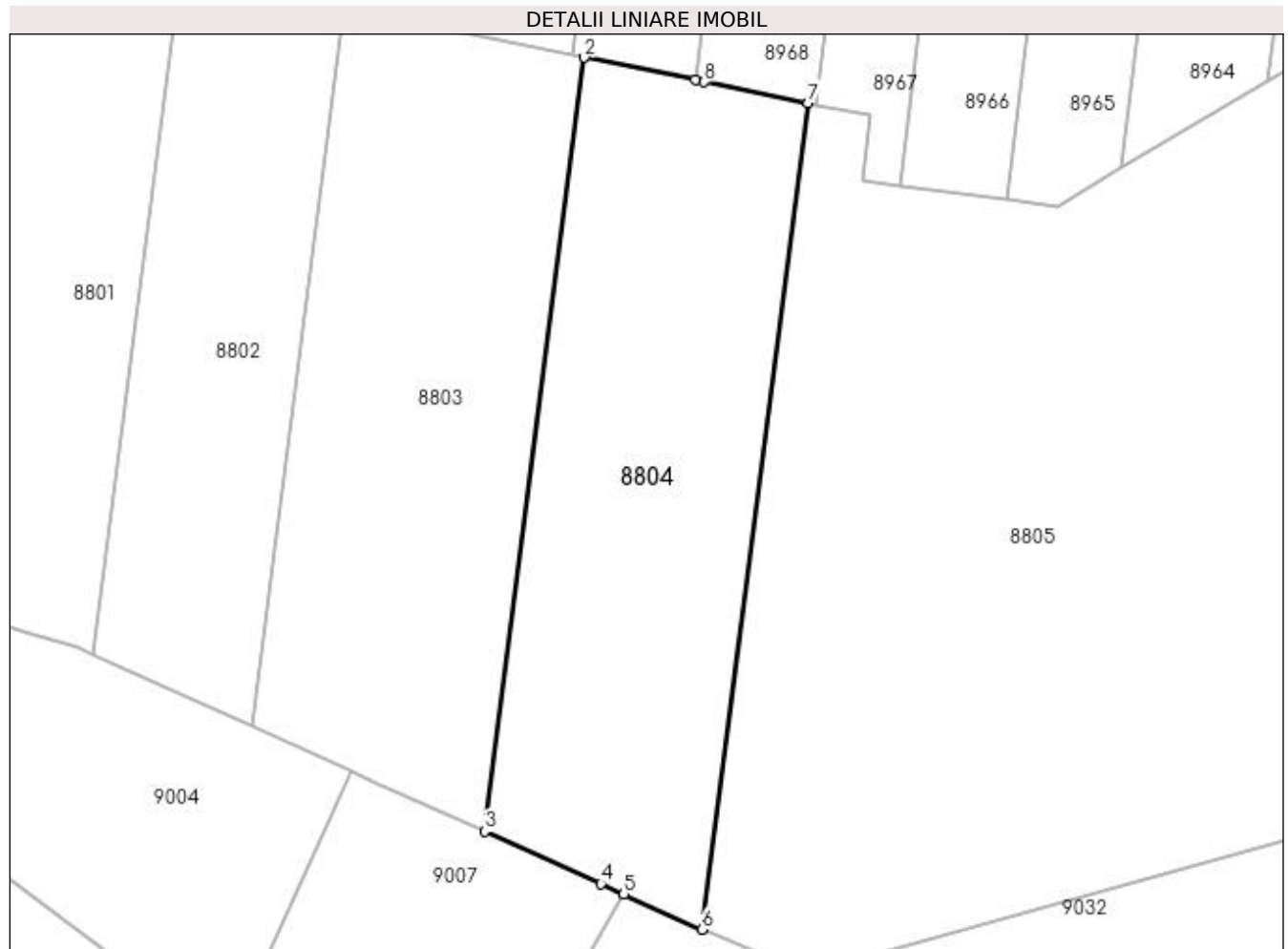
Inscrieri privind dezmembramintele dreptului de proprietate, drepturi reale de garanție și sarcini	Referințe
NU SUNT	

## Anexa Nr. 1 La Partea I

## Teren

Nr cadastral	Suprafața (mp)*	Observații / Referințe
	5.000	

\* Suprafața este determinată în planul de proiecție Stereo 70.



## Date referitoare la teren

Crt	Categorie folosință	Intra vilan	Suprafața (mp)	Tarla	Parcelă	Nr. topo	Observații / Referințe
1	arabil	NU	2.640	9	36	-	
2	pasune	NU	2.360	9	36	-	

## Lungime Segmente

1) Valorile lungimilor segmentelor sunt obținute din proiecție în plan.

Punct început	X / Y	Punct sfârșit	X / Y	Lungime segment (** (m)
1	436.525,076 300.649,06	2	436.506,761 300.652,771	18.687
2	436.506,761 300.652,771	3	436.490,315 300.525,168	128.658
3	436.490,315 300.525,168	4	436.509,516 300.516,499	21.067
4	436.509,516 300.516,499	5	436.513,293 300.514,795	4.144



Punct început	X / Y	Punct sfârșit	X / Y	Lungime segment (** (m)
5	436.513,293 300.514,795	6	436.526,126 300.509,001	14.08
6	436.526,126 300.509,001	7	436.543,691 300.645,287	137.413
7	436.543,691 300.645,287	8	436.526,563 300.648,758	17.476
8	436.526,563 300.648,758	1	436.525,076 300.649,06	1.517

\*\* Lungimile segmentelor sunt determinate în planul de proiecție Stereo 70 și sunt rotunjite la 1 milimetru.

\*\*\* Distanța dintre puncte este formată din segmente cumulate ce sunt mai mici decât valoarea 1 milimetru.



**DATE DESPRE IMOBILUL NR. 8805**

Oficiul de Cadastru și Publicitate Imobiliară DOLJ  
Biroul de Cadastru și Publicitate Imobiliară Craiova

**A. Partea I. Descrierea imobilului**

TEREN Extravilan

Adresa: Jud. Dolj, T9, P36/1

Nr. Crt	Nr cadastral Nr. topografic	Suprafața* (mp)	Observații / Referințe
A1		21.468	Sector cadastral:15 Teren neimprejmuit;

**B. Partea II. Proprietari și acte**

Inscrieri privitoare la dreptul de proprietate și alte drepturi reale		Referințe
/		
Act Normativ nr. Legea 7, din 13/03/1996 emis de PARLAMENTUL ROMÂNIEI (ART. 13 ALIN. 14);		
B1	Intabulare, drept de PROPRIETATE, dobandit prin Lege, cota actuala 1/1, cota initiala 1/1	A1
1) COMUNA TESLUI-Rezerva comisiei locale de fond funciar, CIF:4553330		

**C. Partea III. SARCINI .**

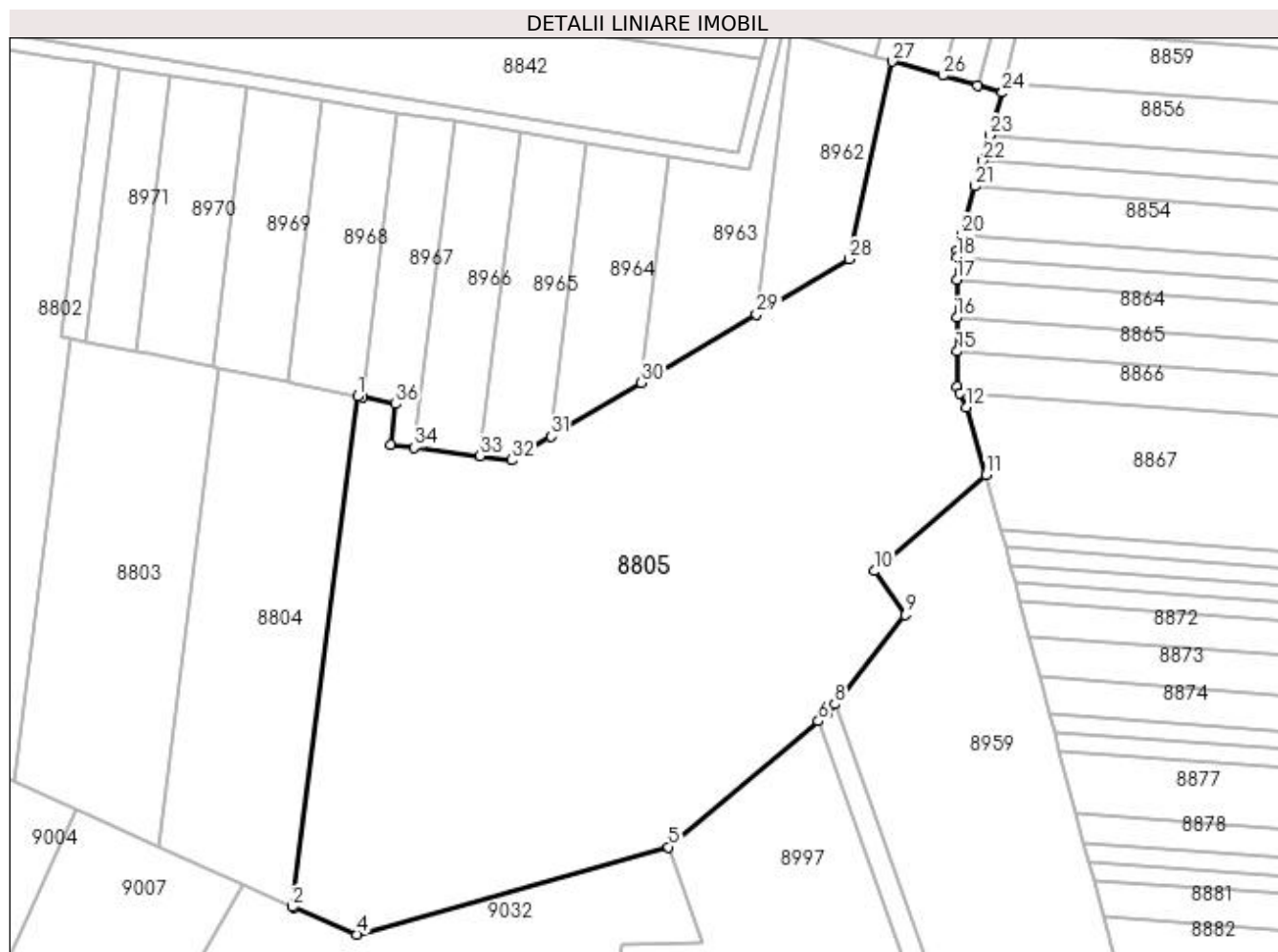
Inscrieri privind dezmembramintele dreptului de proprietate, drepturi reale de garanție și sarcini	Referințe
NU SUNT	

## Anexa Nr. 1 La Partea I

## Teren

Nr cadastral	Suprafața (mp)*	Observații / Referințe
	21.468	

\* Suprafața este determinată în planul de proiecție Stereo 70.



## Date referitoare la teren

Crt	Categorie folosință	Intravilan	Suprafața (mp)	Tarla	Parcelă	Nr. topo	Observații / Referințe
1	pasune	NU	21.468	9	36/1	-	

## Lungime Segmente

1) Valorile lungimilor segmentelor sunt obținute din proiecție în plan.

Punct început	X / Y	Punct sfârșit	X / Y	Lungime segment (** (m)
1	436.543,691 300.645,287	2	436.526,126 300.509,001	137.413
3	436.526,679 300.508,751	4	436.543,493 300.501,679	18.241
5	436.626,754 300.524,972	6	436.666,696 300.558,578	52.199
7	436.669,144 300.560,637	8	436.671,102 300.563,123	3.164
9	436.689,869 300.586,95	10	436.681,69 300.598,66	14.284

Punct început	X / Y	Punct sfârșit	X / Y	Lungime segment (** (m)
2	436.526,126 300.509,001	3	436.526,679 300.508,751	0.607
4	436.543,493 300.501,679	5	436.626,754 300.524,972	86.458
6	436.666,696 300.558,578	7	436.669,144 300.560,637	3.199
8	436.671,102 300.563,123	9	436.689,869 300.586,95	30.33
10	436.681,69 300.598,66	11	436.711,555 300.624,314	39.371

Punct început	X / Y	Punct sfârșit	X / Y	Lungime segment (** (m)
11	436.711,555 300.624,314	12	436.706,301 300.642,389	18.823
13	436.704,558 300.646,191	14	436.703,831 300.647,776	1.744
15	436.703,782 300.657,293	16	436.703,735 300.666,327	9.034
17	436.703,683 300.676,403	18	436.703,652 300.682,467	6.064
19	436.703,643 300.684,128	20	436.704,901 300.688,463	4.514
21	436.708,645 300.701,369	22	436.710,606 300.708,132	7.042
23	436.712,588 300.714,963	24	436.715,896 300.726,368	11.875
25	436.709,23 300.728,251	26	436.699,924 300.730,88	9.67
27	436.686,508 300.734,67	28	436.674,971 300.681,925	53.992
29	436.650,162 300.667,169	30	436.619,48 300.648,92	35.699
31	436.595,381 300.634,587	32	436.584,774 300.628,279	12.341
33	436.576,434 300.629,35	34	436.558,863 300.631,608	17.715
35	436.552,584 300.632,415	36	436.553,82 300.643,234	10.889
37	436.545,063 300.645,009	1	436.543,691 300.645,287	1.4

Punct început	X / Y	Punct sfârșit	X / Y	Lungime segment (** (m)
12	436.706,301 300.642,389	13	436.704,558 300.646,191	4.182
14	436.703,831 300.647,776	15	436.703,782 300.657,293	9.517
16	436.703,735 300.666,327	17	436.703,683 300.676,403	10.076
18	436.703,652 300.682,467	19	436.703,643 300.684,128	1.661
20	436.704,901 300.688,463	21	436.708,645 300.701,369	13.438
22	436.710,606 300.708,132	23	436.712,588 300.714,963	7.113
24	436.715,896 300.726,368	25	436.709,23 300.728,251	6.927
26	436.699,924 300.730,88	27	436.686,508 300.734,67	13.941
28	436.674,971 300.681,925	29	436.650,162 300.667,169	28.866
30	436.619,48 300.648,92	31	436.595,381 300.634,587	28.039
32	436.584,774 300.628,279	33	436.576,434 300.629,35	8.408
34	436.558,863 300.631,608	35	436.552,584 300.632,415	6.331
36	436.553,82 300.643,234	37	436.545,063 300.645,009	8.935

\*\* Lungimile segmentelor sunt determinate în planul de proiecție Stereo 70 și sunt rotunjite la 1 milimetru.

\*\*\* Distanța dintre puncte este formată din segmente cumulate ce sunt mai mici decât valoarea 1 milimetru.



**DATE DESPRE IMOBILUL NR. 8806**

Oficiul de Cadastru și Publicitate Imobiliară DOLJ  
Biroul de Cadastru și Publicitate Imobiliară Craiova

**A. Partea I. Descrierea imobilului**

TEREN Extravilan

Adresa: Jud. Dolj, T9, P15

Nr. Crt	Nr cadastral Nr. topografic	Suprafața* (mp)	Observații / Referințe
A1		2.500	Sector cadastral:15 Teren neimpregmuit;

**B. Partea II. Proprietari și acte**

Inscrieri privitoare la dreptul de proprietate și alte drepturi reale	Referințe
/	
Act Administrativ nr. TDP331-2180, din 03/02/1994 emis de CJSDPAT DOLJ;	
B1	A1
Intabulare, drept de PROPRIETATE, dobandit prin Reconstituire, cota actuala 1/1, cota initiala 1/1 1) PRIOTEASA VICTOR, LIPSA CNP	

**C. Partea III. SARCINI .**

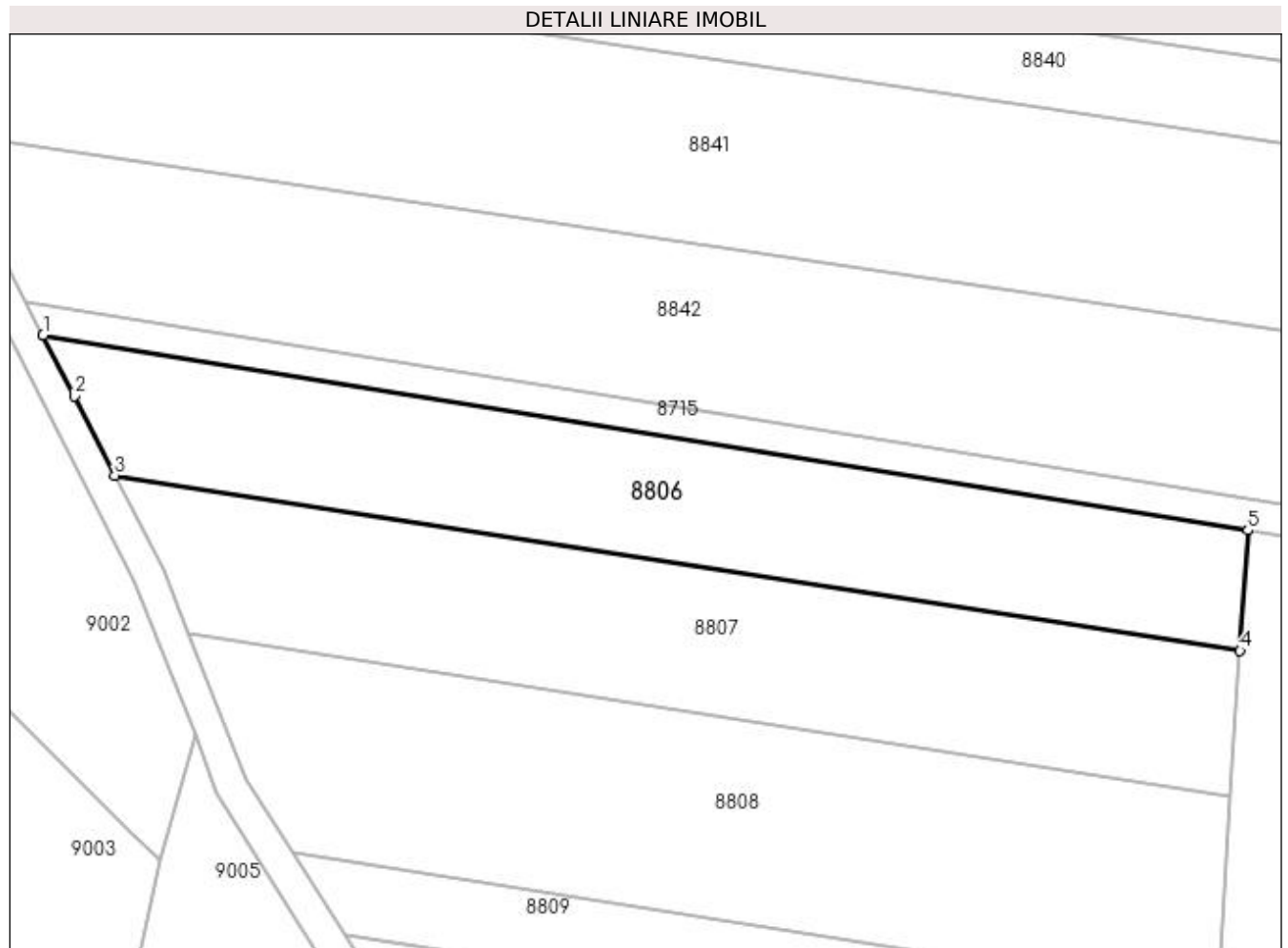
Inscrieri privind dezmembramintele dreptului de proprietate, drepturi reale de garanție și sarcini	Referințe
NU SUNT	

## Anexa Nr. 1 La Partea I

## Teren

Nr cadastral	Suprafața (mp)*	Observații / Referințe
	2.500	

\* Suprafața este determinată în planul de proiecție Stereo 70.



## Date referitoare la teren

Crt	Categorie folosință	Intra vilan	Suprafața (mp)	Tarla	Parcelă	Nr. topo	Observații / Referințe
1	arabil	NU	2.500	9	15	-	

## Lungime Segmente

1) Valorile lungimilor segmentelor sunt obținute din proiecție în plan.

Punct început	X / Y	Punct sfârșit	X / Y	Lungime segment (** (m)
1	436.259,286 300.768,864	2	436.263,374 300.760,888	8.963
2	436.263,374 300.760,888	3	436.268,688 300.750,521	11.65
3	436.268,688 300.750,521	4	436.416,062 300.727,554	149.153
4	436.416,062 300.727,554	5	436.417,077 300.743,314	15.793
5	436.417,077 300.743,314	1	436.259,286 300.768,864	159.846



**\*\* Lungimile segmentelor sunt determinate în planul de proiecție Stereo 70 și sunt rotunjite la 1 milimetru.**

**\*\*\* Distanța dintre puncte este formată din segmente cumulate ce sunt mai mici decât valoarea 1 milimetru.**



**DATE DESPRE IMOBILUL NR. 8807**

Oficiul de Cadastru și Publicitate Imobiliară DOLJ  
Biroul de Cadastru și Publicitate Imobiliară Craiova

**A. Partea I. Descrierea imobilului**

TEREN Extravilan

Adresa: Jud. Dolj, T9, P31

Nr. Crt	Nr cadastral Nr. topografic	Suprafața* (mp)	Observații / Referințe
A1		2.730	Sector cadastral:15 Teren neimprejmuit;

**B. Partea II. Proprietari și acte**

Inscrieri privitoare la dreptul de proprietate și alte drepturi reale	Referințe
/	
Act Administrativ nr. TDP21139, din 09/10/2019 emis de CJSDPAT DOLJ;	
B1	A1
Intabulare, drept de PROPRIETATE, dobândit prin Reconstituire, cota actuala 1/1, cota initiala 1/1 1) STAN MARIN, LIPSA CNP	

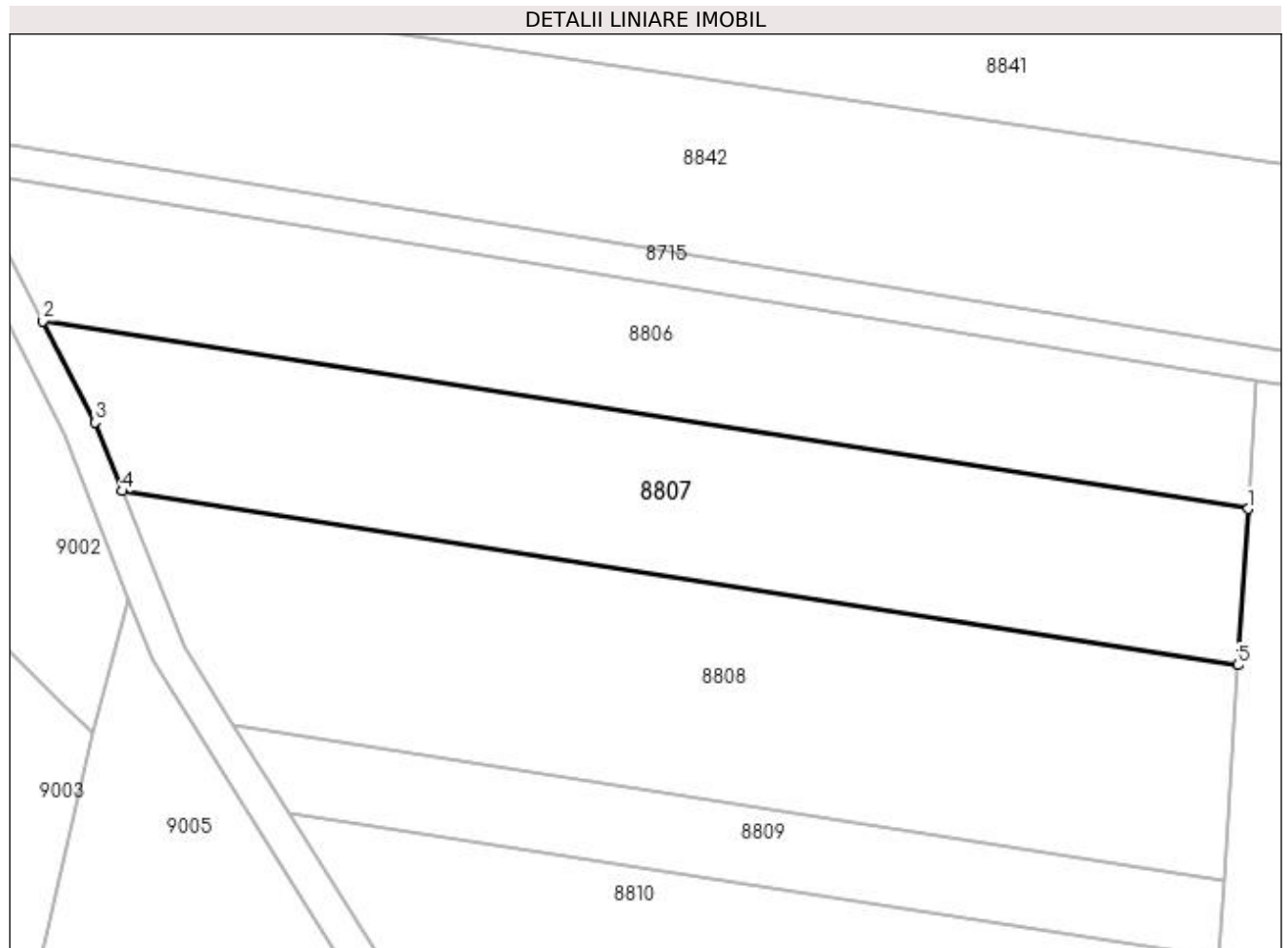
**C. Partea III. SARCINI .**

Inscrieri privind dezmembramintele dreptului de proprietate, drepturi reale de garanție și sarcini	Referințe
NU SUNT	

**Anexa Nr. 1 La Partea I****Teren**

Nr cadastral	Suprafața (mp)*	Observații / Referințe
	2.730	

\* Suprafața este determinată în planul de proiecție Stereo 70.

**Date referitoare la teren**

Crt	Categorie folosință	Intra vilan	Suprafața (mp)	Tarla	Parcelă	Nr. topo	Observații / Referințe
1	arabil	NU	2.730	9	31	-	

**Lungime Segmente**

1) Valorile lungimilor segmentelor sunt obținute din proiecție în plan.

Punct început	X / Y	Punct sfârșit	X / Y	Lungime segment (** (m)
1	436.416,062 300.727,554	2	436.268,688 300.750,521	149.153
2	436.268,688 300.750,521	3	436.275,03 300.738,15	13.902
3	436.275,03 300.738,15	4	436.278,369 300.729,734	9.054
4	436.278,369 300.729,734	5	436.414,832 300.708,467	138.11
5	436.414,832 300.708,467	1	436.416,062 300.727,554	19.127

**\*\* Lungimile segmentelor sunt determinate în planul de proiecție Stereo 70 și sunt rotunjite la 1 milimetru.**

**\*\*\* Distanța dintre puncte este formată din segmente cumulate ce sunt mai mici decât valoarea 1 milimetru.**



**DATE DESPRE IMOBILUL NR. 8808**

Oficiul de Cadastru și Publicitate Imobiliară DOLJ  
Biroul de Cadastru și Publicitate Imobiliară Craiova

**A. Partea I. Descrierea imobilului**

TEREN Extravilan

Adresa: Jud. Dolj, T9, P233

Nr. Crt	Nr cadastral Nr. topografic	Suprafața* (mp)	Observații / Referințe
A1		3.438	Sector cadastral:15 Teren neimprejmuit;

**B. Partea II. Proprietari și acte**

Inscrieri privitoare la dreptul de proprietate și alte drepturi reale	Referințe
/	
Act Administrativ nr. TDP1525, din 08/12/2003 emis de CJSDPAT DOLJ;	
B1	A1
Intabulare, drept de PROPRIETATE, dobândit prin Reconstituire, cota actuala 1/1, cota initiala 1/1 1) MINCĂ VICTORIA, LIPSA CNP	

**C. Partea III. SARCINI .**

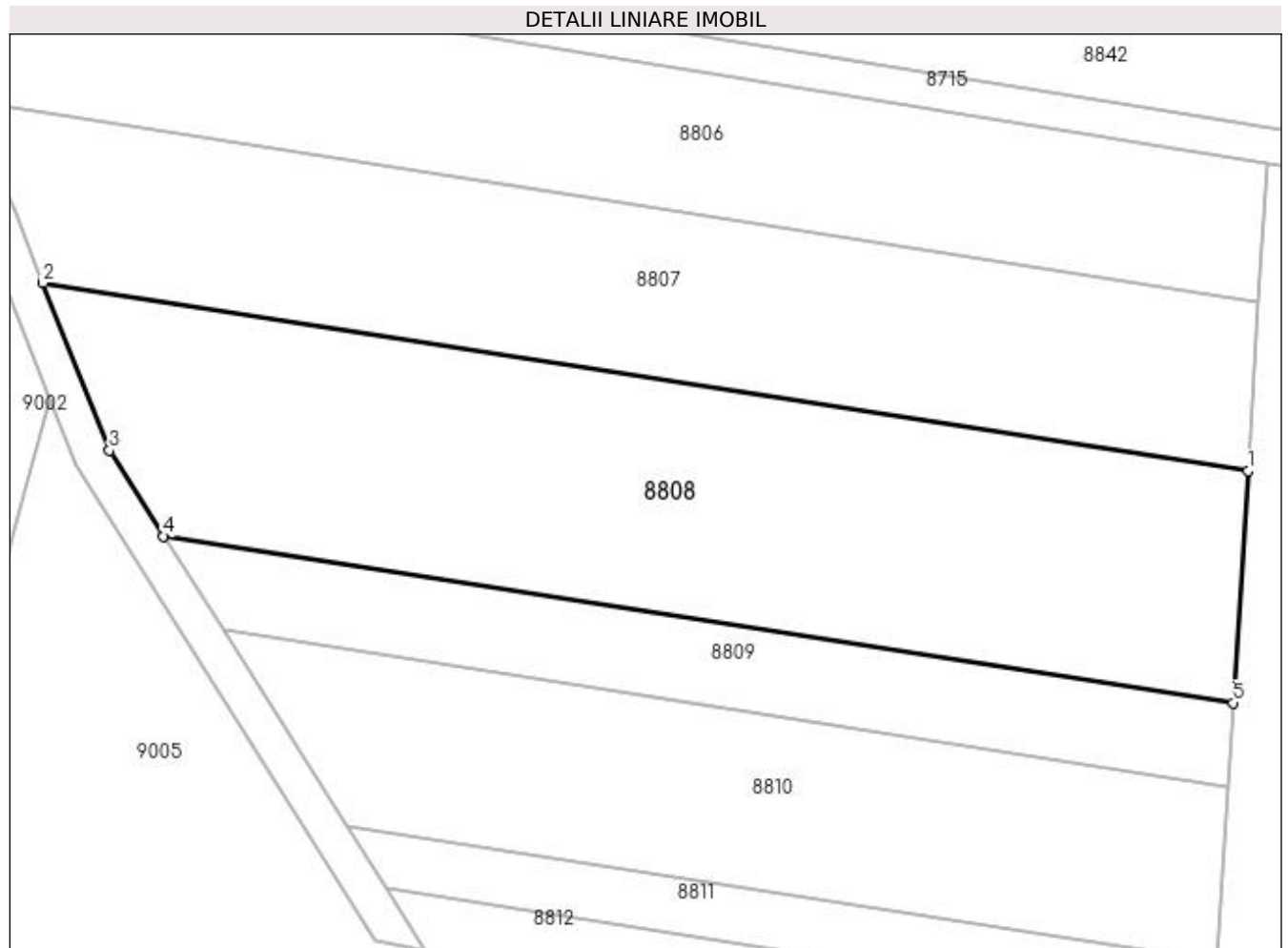
Inscrieri privind dezmembramintele dreptului de proprietate, drepturi reale de garanție și sarcini	Referințe
NU SUNT	

## Anexa Nr. 1 La Partea I

## Teren

Nr cadastral	Suprafața (mp)*	Observații / Referințe
	3.438	

\* Suprafața este determinată în planul de proiecție Stereo 70.



## Date referitoare la teren

Crt	Categorie folosință	Intra vilan	Suprafața (mp)	Tarla	Parcelă	Nr. topo	Observații / Referințe
1	arabil	NU	3.438	9	233	-	

## Lungime Segmente

1) Valorile lungimilor segmentelor sunt obținute din proiecție în plan.

Punct început	X / Y	Punct sfârșit	X / Y	Lungime segment (** (m)
1	436.414,832 300.708,467	2	436.278,369 300.729,734	138.11
2	436.278,369 300.729,734	3	436.285,884 300.710,794	20.376
3	436.285,884 300.710,794	4	436.292,038 300.701,077	11.502
4	436.292,038 300.701,077	5	436.413,141 300.682,203	122.565
5	436.413,141 300.682,203	1	436.414,832 300.708,467	26.318



**\*\* Lungimile segmentelor sunt determinate în planul de proiecție Stereo 70 și sunt rotunjite la 1 milimetru.**

**\*\*\* Distanța dintre puncte este formată din segmente cumulate ce sunt mai mici decât valoarea 1 milimetru.**



**DATE DESPRE IMOBILUL NR. 8809**

Oficiul de Cadastru și Publicitate Imobiliară DOLJ  
Biroul de Cadastru și Publicitate Imobiliară Craiova

**A. Partea I. Descrierea imobilului**

TEREN Extravilan

Adresa: Jud. Dolj, T9, P234

Nr. Crt	Nr cadastral Nr. topografic	Suprafața* (mp)	Observații / Referințe
A1		1.127	Sector cadastral:15 Teren neimprejmuit;

**B. Partea II. Proprietari și acte**

Inscrieri privitoare la dreptul de proprietate și alte drepturi reale	Referințe
/	
Act Notarial nr. CM 161, din 14/12/2005 emis de BNP NICU ȘI GAȘPAR;	
B1	A1
Intabulare, drept de PROPRIETATE, dobândit prin Succesiune, cota actuala 1/1, cota initiala 1/1 1) GUȚA ECATERINA	

**C. Partea III. SARCINI .**

Inscrieri privind dezmembramintele dreptului de proprietate, drepturi reale de garanție și sarcini	Referințe
NU SUNT	

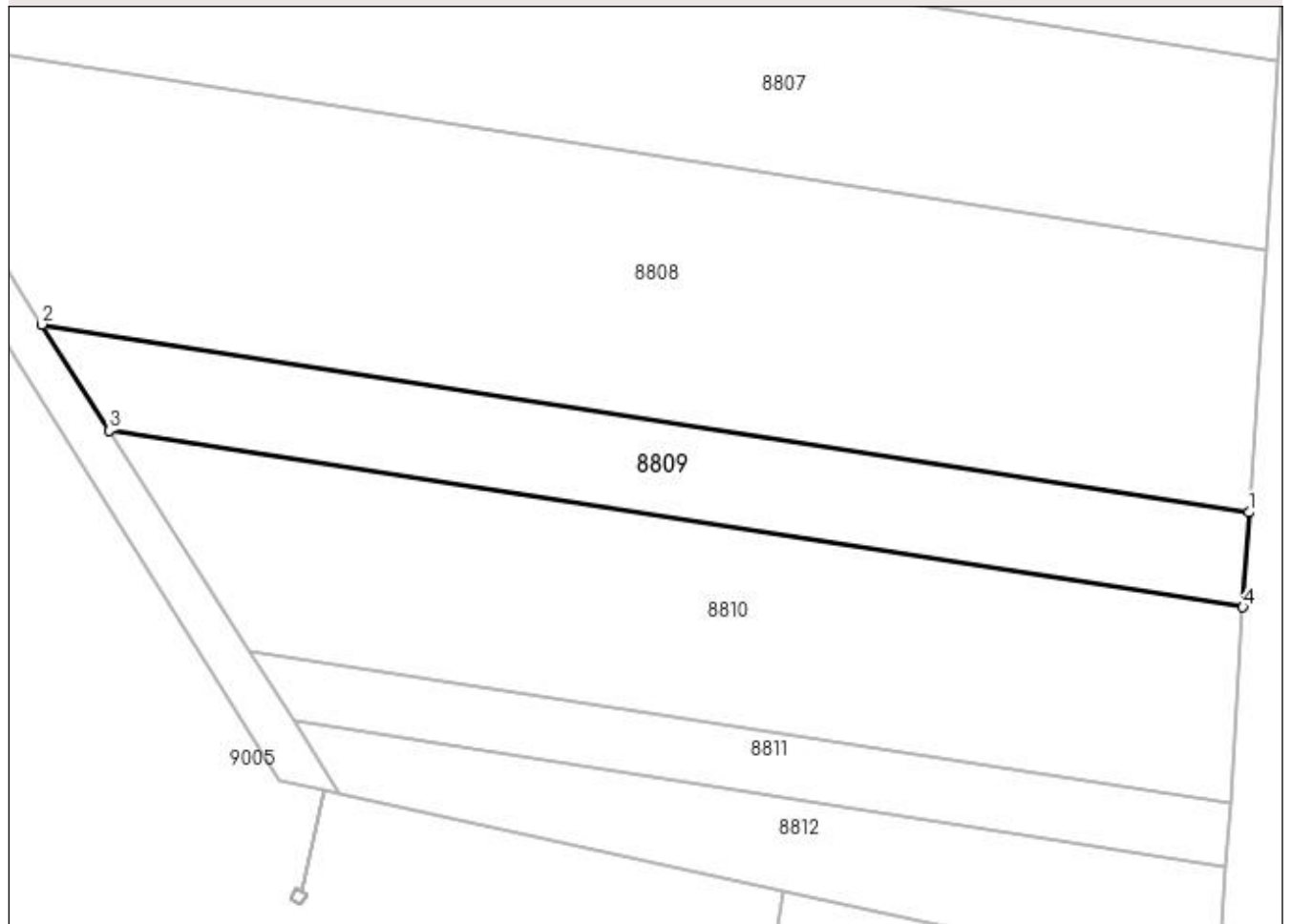
## Anexa Nr. 1 La Partea I

## Teren

Nr cadastral	Suprafața (mp)*	Observații / Referințe
	1.127	

\* Suprafața este determinată în planul de proiecție Stereo 70.

## DETALII LINIARE IMOBIL



## Date referitoare la teren

Crt	Categorie folosință	Intra vilan	Suprafața (mp)	Tarla	Parcelă	Nr. topo	Observații / Referințe
1	arabil	NU	1.127	9	234	-	

## Lungime Segmente

1) Valorile lungimilor segmentelor sunt obținute din proiecție în plan.

Punct început	X / Y	Punct sfârșit	X / Y	Lungime segment (** (m)
1	436.413,141 300.682,203	2	436.292,038 300.701,077	122.565
2	436.292,038 300.701,077	3	436.298,782 300.690,428	12.605
3	436.298,782 300.690,428	4	436.412,529 300.672,701	115.12
4	436.412,529 300.672,701	1	436.413,141 300.682,203	9.522

**\*\* Lungimile segmentelor sunt determinate în planul de proiecție Stereo 70 și sunt rotunjite la 1 milimetru.**

**\*\*\* Distanța dintre puncte este formată din segmente cumulate ce sunt mai mici decât valoarea 1 milimetru.**



**DATE DESPRE IMOBILUL NR. 8810**

Oficiul de Cadastru și Publicitate Imobiliară DOLJ  
Biroul de Cadastru și Publicitate Imobiliară Craiova

**A. Partea I. Descrierea imobilului**

TEREN Extravilan

Adresa: Jud. Dolj, T9, P250

Nr. Crt	Nr cadastral Nr. topografic	Suprafața* (mp)	Observații / Referințe
A1		2.112	Sector cadastral:15 Teren neimprejmuit;

**B. Partea II. Proprietari și acte**

Inscrieri privitoare la dreptul de proprietate și alte drepturi reale	Referințe
/	
Act Notarial nr. APV 4224, din 20/12/2011 emis de BNP Ștefănescu Floriana;	
B1	A1
Intabulare, drept de PROPRIETATE, dobandit prin lesire Din Indiviziune, cota actuala 1/1, cota initiala 1/1 1) NICULESCU MIRCEA, LIPSA CNP	

**C. Partea III. SARCINI .**

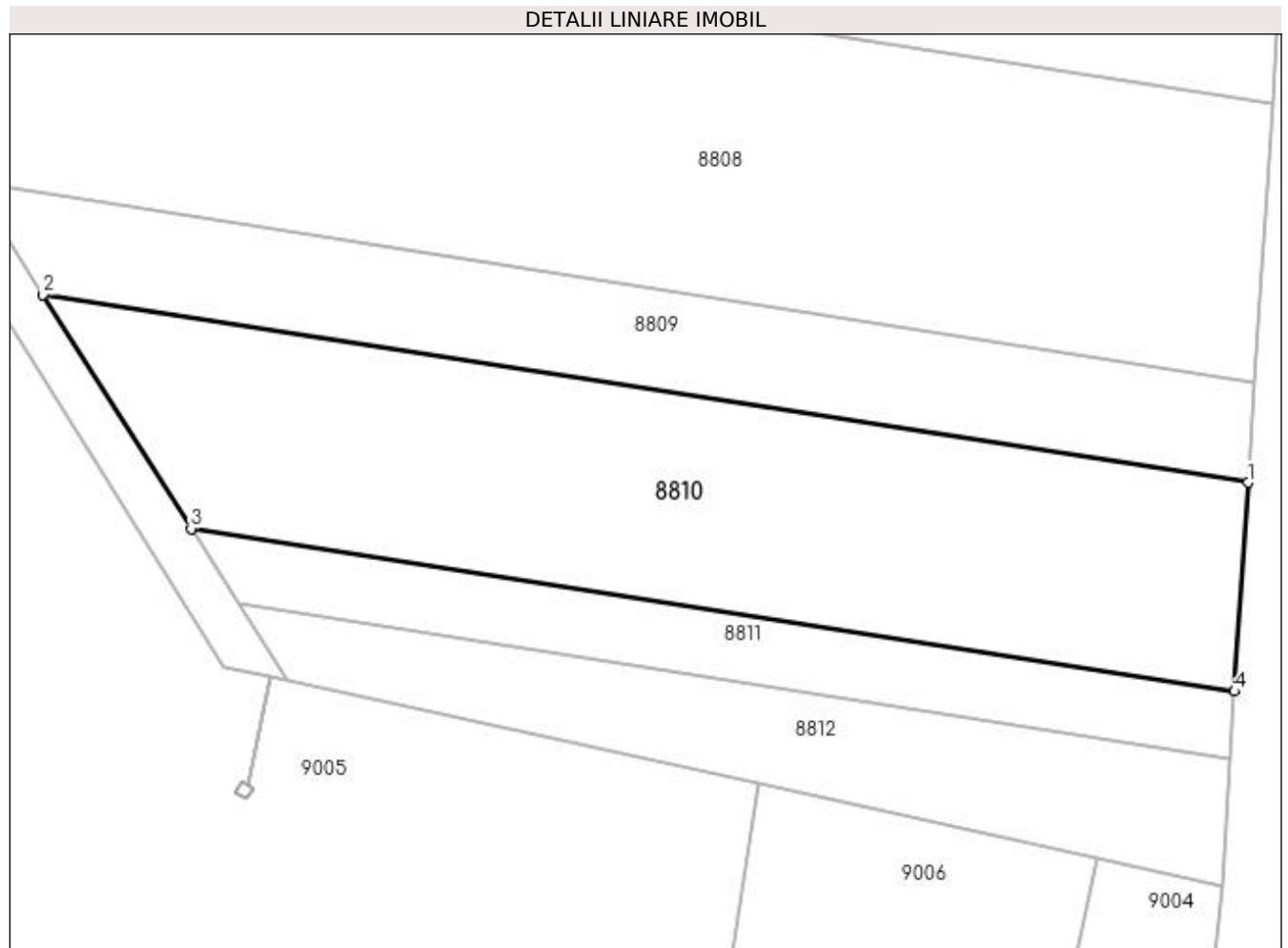
Inscrieri privind dezmembramintele dreptului de proprietate, drepturi reale de garanție și sarcini	Referințe
NU SUNT	

## Anexa Nr. 1 La Partea I

## Teren

Nr cadastral	Suprafața (mp)*	Observații / Referințe
	2.112	

\* Suprafața este determinată în planul de proiecție Stereo 70.



## Date referitoare la teren

Crt	Categorie folosință	Intra vilan	Suprafața (mp)	Tarla	Parcelă	Nr. topo	Observații / Referințe
1	arabil	NU	2.112	9	250	-	

## Lungime Segmente

1) Valorile lungimilor segmentelor sunt obținute din proiecție în plan.

Punct început	X / Y	Punct sfârșit	X / Y	Lungime segment (** (m)
1	436.412,529 300.672,701	2	436.298,782 300.690,428	115.12
2	436.298,782 300.690,428	3	436.312,767 300.668,346	26.138
3	436.312,767 300.668,346	4	436.411,26 300.652,997	99.682
4	436.411,26 300.652,997	1	436.412,529 300.672,701	19.745



**\*\* Lungimile segmentelor sunt determinate în planul de proiecție Stereo 70 și sunt rotunjite la 1 milimetru.**

**\*\*\* Distanța dintre puncte este formată din segmente cumulate ce sunt mai mici decât valoarea 1 milimetru.**



**DATE DESPRE IMOBILUL NR. 8811**

Oficiul de Cadastru și Publicitate Imobiliară DOLJ  
Biroul de Cadastru și Publicitate Imobiliară Craiova

**A. Partea I. Descrierea imobilului**

TEREN Extravilan

Adresa: Jud. Dolj, T9, P259

Nr. Crt	Nr cadastral Nr. topografic	Suprafața* (mp)	Observații / Referințe
A1		613	Sector cadastral:15 Teren neimprejmuit;

**B. Partea II. Proprietari și acte**

Inscrieri privitoare la dreptul de proprietate și alte drepturi reale	Referințe
/	
Act Administrativ nr. TDP438-2162, din 10/02/1994 emis de CJSDPAT DOLJ;	
B1	A1
Intabulare, drept de PROPRIETATE, dobandit prin Reconstituire, cota actuala 1/1, cota initiala 1/1 1) OANCEA ECATERINA, LIPSA CNP	

**C. Partea III. SARCINI .**

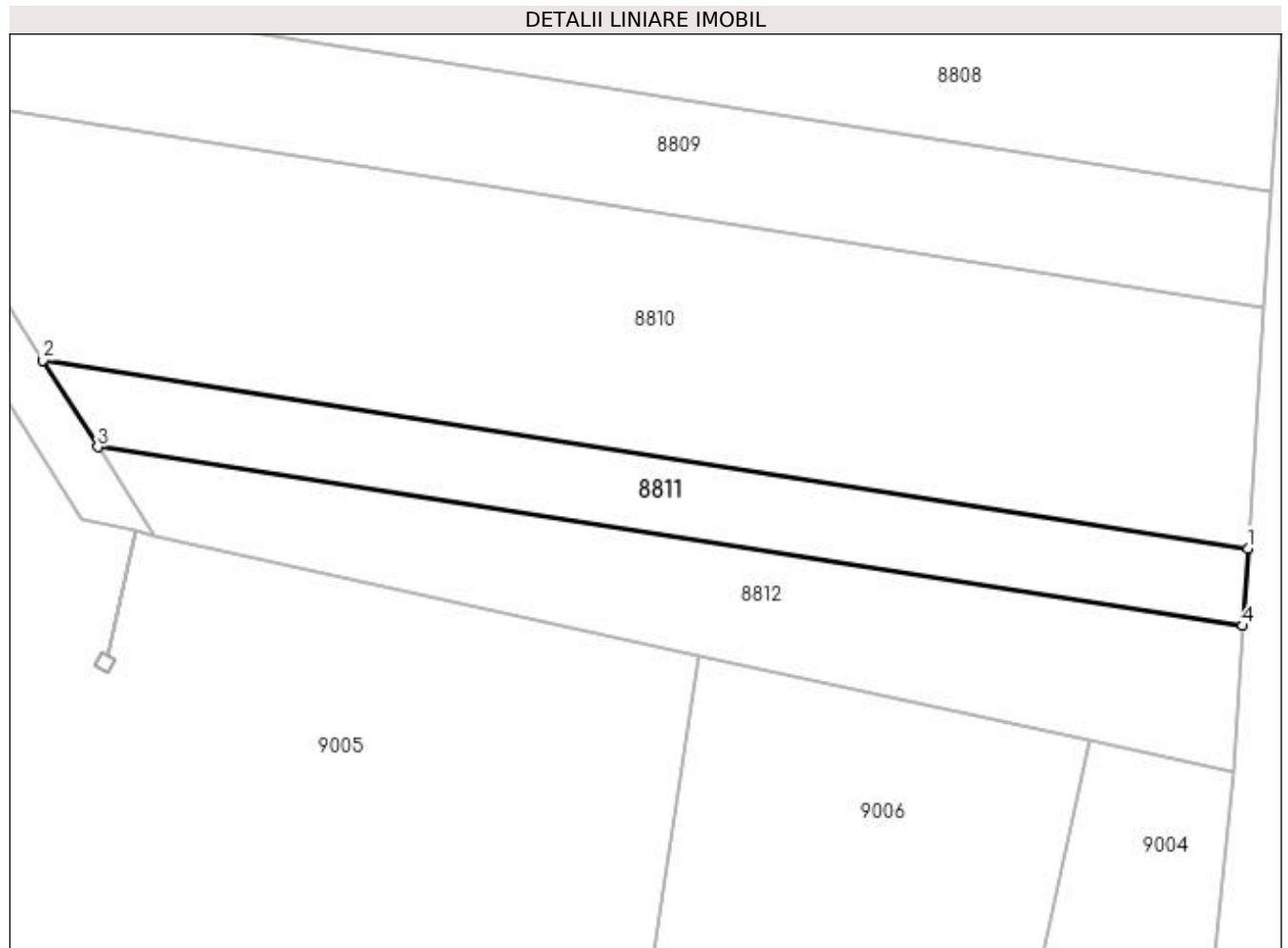
Inscrieri privind dezmembramintele dreptului de proprietate, drepturi reale de garanție și sarcini	Referințe
NU SUNT	

## Anexa Nr. 1 La Partea I

## Teren

Nr cadastral	Suprafața (mp)*	Observații / Referințe
	613	

\* Suprafața este determinată în planul de proiecție Stereo 70.



## Date referitoare la teren

Crt	Categorie folosință	Intra vilan	Suprafața (mp)	Tarla	Parcelă	Nr. topo	Observații / Referințe
1	arabil	NU	613	9	259	-	

## Lungime Segmente

1) Valorile lungimilor segmentelor sunt obținute din proiecție în plan.

Punct început	X / Y	Punct sfârșit	X / Y	Lungime segment (** (m)
1	436.411,26 300.652,997	2	436.312,767 300.668,346	99.682
2	436.312,767 300.668,346	3	436.317,251 300.661,265	8.381
3	436.317,251 300.661,265	4	436.410,853 300.646,678	94.732
4	436.410,853 300.646,678	1	436.411,26 300.652,997	6.332

**\*\* Lungimile segmentelor sunt determinate în planul de proiecție Stereo 70 și sunt rotunjite la 1 milimetru.**

**\*\*\* Distanța dintre puncte este formată din segmente cumulate ce sunt mai mici decât valoarea 1 milimetru.**



**DATE DESPRE IMOBILUL NR. 8812**

Oficiul de Cadastru și Publicitate Imobiliară DOLJ  
Biroul de Cadastru și Publicitate Imobiliară Craiova

**A. Partea I. Descrierea imobilului**

TEREN Extravilan

Adresa: Jud. Dolj, T9, P259/1

Nr. Crt	Nr cadastral Nr. topografic	Suprafața* (mp)	Observații / Referințe
A1		841	Sector cadastral:15 Teren neimprejmuit;

**B. Partea II. Proprietari și acte**

Inscrieri privitoare la dreptul de proprietate și alte drepturi reale		Referințe
/		
Act Normativ nr. Legea 7, din 13/03/1996 emis de PARLAMENTUL ROMÂNIEI (ART. 13 ALIN. 14);		
B1	Intabulare, drept de PROPRIETATE, dobandit prin Lege, cota actuala 1/1, cota initiala 1/1	A1
1) COMUNA TESLUI-Rezerva comisiei locale de fond funciar, CIF:4553330		

**C. Partea III. SARCINI .**

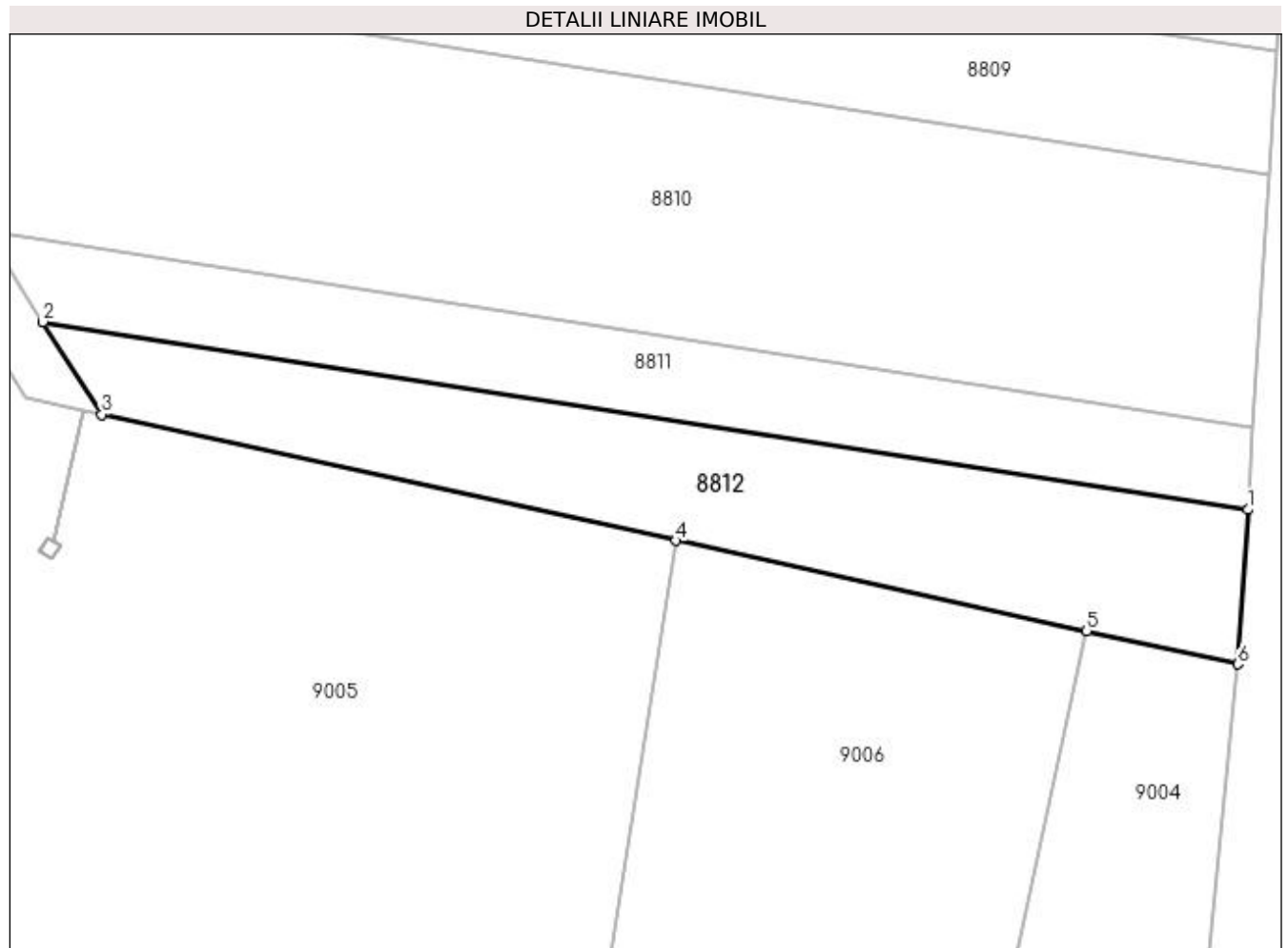
Inscrieri privind dezmembramintele dreptului de proprietate, drepturi reale de garanție și sarcini	Referințe
NU SUNT	

## Anexa Nr. 1 La Partea I

## Teren

Nr cadastral	Suprafața (mp)*	Observații / Referințe
	841	

\* Suprafața este determinată în planul de proiecție Stereo 70.



## Date referitoare la teren

Crt	Categorie folosință	Intra vilan	Suprafața (mp)	Tarla	Parcelă	Nr. topo	Observații / Referințe
1	arabil	NU	841	9	259/1	-	

## Lungime Segmente

1) Valorile lungimilor segmentelor sunt obținute din proiecție în plan.

Punct început	X / Y	Punct sfârșit	X / Y	Lungime segment (** (m)
1	436.410,853 300.646,678	2	436.317,251 300.661,265	94.732
2	436.317,251 300.661,265	3	436.321,81 300.654,067	8.52
3	436.321,81 300.654,067	4	436.366,413 300.644,27	45.666
4	436.366,413 300.644,27	5	436.398,342 300.637,257	32.69
5	436.398,342 300.637,257	6	436.410,08 300.634,679	12.018



Punct început	X / Y	Punct sfârșit	X / Y	Lungime segment (** (m)
6	436.410,08 300.634,679	1	436.410,853 300.646,678	12.024

\*\* Lungimile segmentelor sunt determinate în planul de proiecție Stereo 70 și sunt rotunjite la 1 milimetru.

\*\*\* Distanța dintre puncte este formată din segmente cumulate ce sunt mai mici decât valoarea 1 milimetru.



**DATE DESPRE IMOBILUL NR. 8813**

Oficiul de Cadastru și Publicitate Imobiliară DOLJ  
Biroul de Cadastru și Publicitate Imobiliară Craiova

**A. Partea I. Descrierea imobilului**

TEREN Extravilan

Adresa: Jud. Dolj, T9, P43

Nr. Crt	Nr cadastral Nr. topografic	Suprafața* (mp)	Observații / Referințe
A1		30.000	Sector cadastral:15 Teren neimprejmuit;

**B. Partea II. Proprietari și acte**

Inscrieri privitoare la dreptul de proprietate și alte drepturi reale	Referințe
/	
Act Administrativ nr. TDP365-2180, din 03/01/1994 emis de CJSDPAT DOLJ;	
B1	A1
Intabulare, drept de PROPRIETATE, dobândit prin Reconstituire, cota actuala 1/1, cota initiala 1/1 1) VOICU ION, LIPSA CNP	

**C. Partea III. SARCINI .**

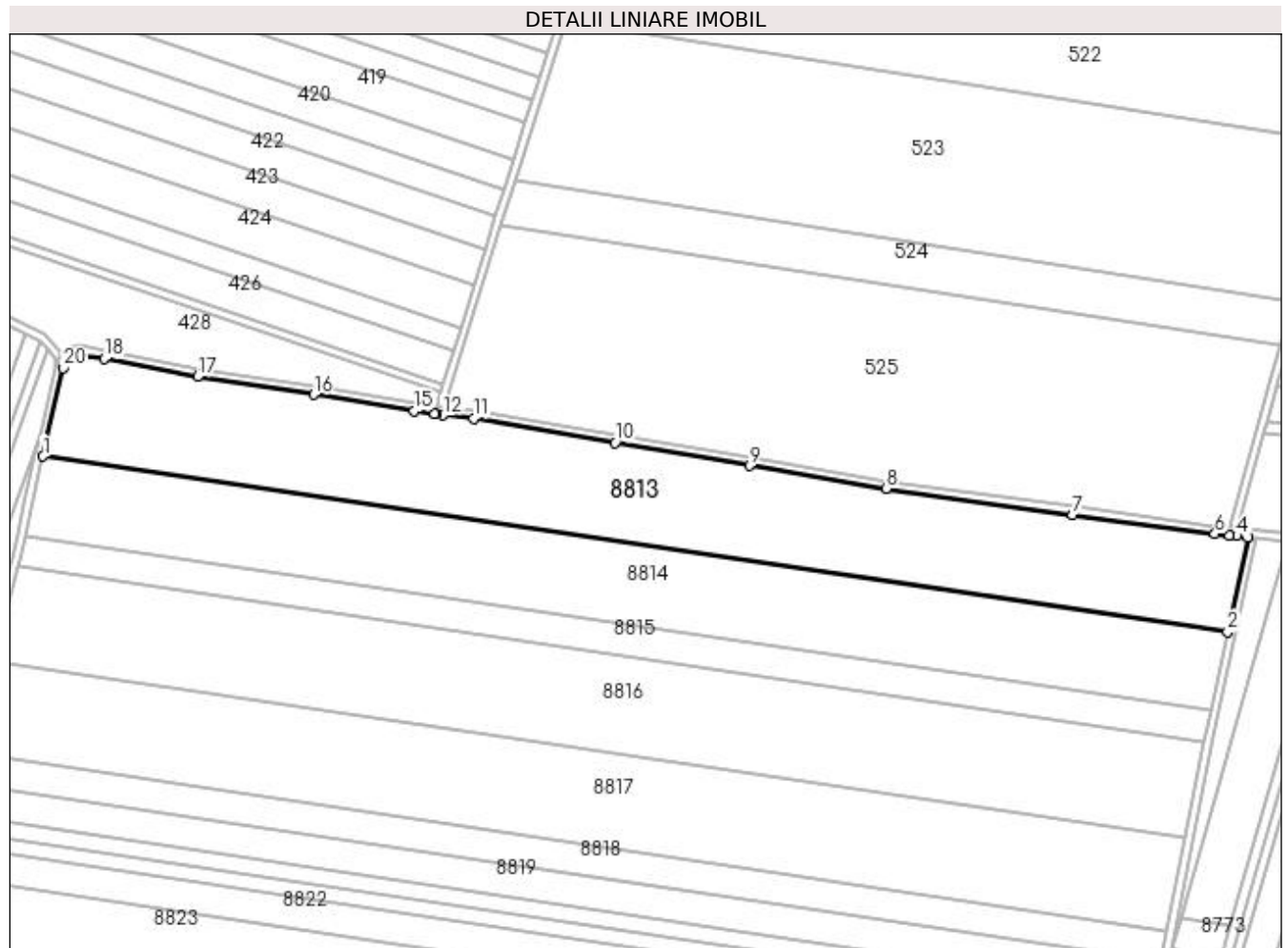
Inscrieri privind dezmembramintele dreptului de proprietate, drepturi reale de garanție și sarcini	Referințe
NU SUNT	

## Anexa Nr. 1 La Partea I

## Teren

Nr cadastral	Suprafața (mp)*	Observații / Referințe
	30.000	

\* Suprafața este determinată în planul de proiecție Stereo 70.



## Date referitoare la teren

Crt	Categorie folosință	Intra vilan	Suprafața (mp)	Tarla	Parcelă	Nr. topo	Observații / Referințe
1	arabil	NU	30.000	9	43	-	

## Lungime Segmente

1) Valorile lungimilor segmentelor sunt obținute din proiecție în plan.

Punct început	X / Y	Punct sfârșit	X / Y	Lungime segment (** (m)
1	436.165,508 301.351,379	2	436.767,929 301.262,215	608.984
2	436.767,929 301.262,215	3	436.778,274 301.310,325	49.21
3	436.778,274 301.310,325	4	436.772,79 301.310,858	5.51
4	436.772,79 301.310,858	5	436.768,751 301.311,25	4.058
5	436.768,751 301.311,25	6	436.761,519 301.311,952	7.266

Punct început	X / Y	Punct sfârşit	X / Y	Lungime segment (** (m)
6	436.761,519 301.311,952	7	436.689,203 301.321,655	72.964
7	436.689,203 301.321,655	8	436.594,284 301.334,914	95.841
8	436.594,284 301.334,914	9	436.524,798 301.346,589	70.46
9	436.524,798 301.346,589	10	436.456,483 301.358,231	69.3
10	436.456,483 301.358,231	11	436.384,524 301.370,664	73.025
11	436.384,524 301.370,664	12	436.369,076 301.372,317	15.536
12	436.369,076 301.372,317	13	436.365,017 301.372,751	4.082
13	436.365,017 301.372,751	14	436.364,654 301.372,791	0.365
14	436.364,654 301.372,791	15	436.354,38 301.374,444	10.406
15	436.354,38 301.374,444	16	436.303,149 301.382,688	51.89
16	436.303,149 301.382,688	17	436.244,124 301.391,846	59.731
17	436.244,124 301.391,846	18	436.196,523 301.400,965	48.467
18	436.196,523 301.400,965	19	436.178,75 301.403,197	17.913
19	436.178,75 301.403,197	20	436.175,738 301.396,233	7.587
20	436.175,738 301.396,233	1	436.165,508 301.351,379	46.006

\*\* Lungimile segmentelor sunt determinate în planul de proiecție Stereo 70 și sunt rotunjite la 1 milimetru.

\*\*\* Distanța dintre puncte este formată din segmente cumulate ce sunt mai mici decât valoarea 1 milimetru.



**DATE DESPRE IMOBILUL NR. 8814**

Oficiul de Cadastru și Publicitate Imobiliară DOLJ  
 Biroul de Cadastru și Publicitate Imobiliară Craiova

**A. Partea I. Descrierea imobilului**

TEREN Extravilan

Adresa: Jud. Dolj, T9, P44

Nr. Crt	Nr cadastral Nr. topografic	Suprafața* (mp)	Observații / Referințe
A1		25.000	Sector cadastral:15 Teren neimprejmuit;

**B. Partea II. Proprietari și acte**

Inscrieri privitoare la dreptul de proprietate și alte drepturi reale	Referințe
/	
Act Administrativ nr. TDP541-2198, din 07/04/1994 emis de CJSDPAT DOLJ (Defunct conform certificat de deces seria DA, nr. 980930 , data 13.11.1997);	
B1	A1
Intabulare, drept de PROPRIETATE, dobandit prin Reconstituire, cota actuala 1/1, cota initiala 1/1 1) VLADU GHEORGHE, CONFORM TDP VLAD GHEORGHE, LIPSA CNP DEFUNCT:Da	

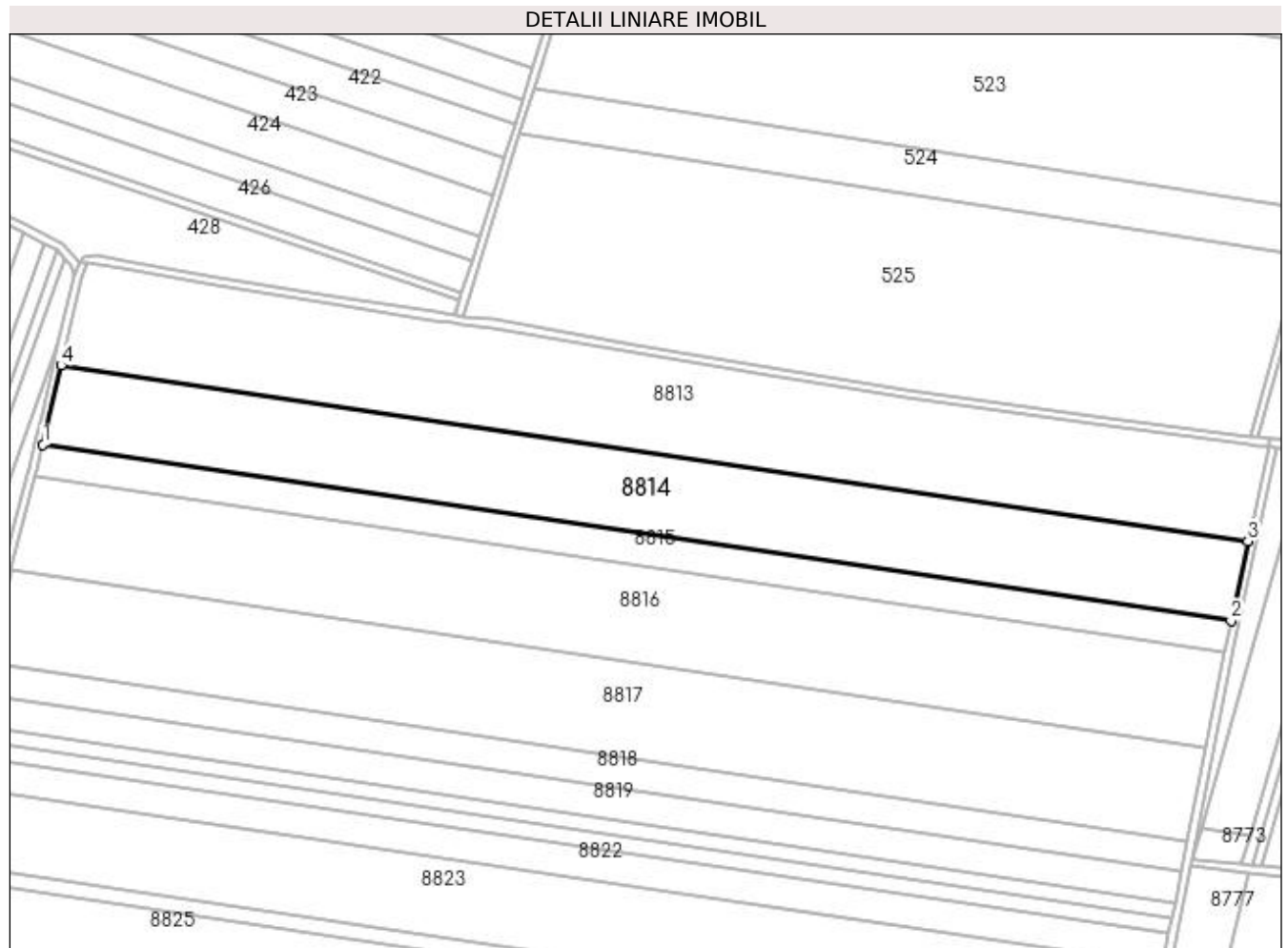
**C. Partea III. SARCINI .**

Inscrieri privind dezmembramintele dreptului de proprietate, drepturi reale de garanție și sarcini	Referințe
NU SUNT	

**Anexa Nr. 1 La Partea I****Teren**

Nr cadastral	Suprafața (mp)*	Observații / Referințe
	25.000	

\* Suprafața este determinată în planul de proiecție Stereo 70.

**Date referitoare la teren**

Crt	Categorie folosință	Intra vilan	Suprafața (mp)	Tarla	Parcelă	Nr. topo	Observații / Referințe
1	arabil	NU	25.000	9	44	-	

**Lungime Segmente**

1) Valorile lungimilor segmentelor sunt obținute din proiecție în plan.

Punct început	X / Y	Punct sfârșit	X / Y	Lungime segment (** (m)
1	436.156,355 301.311,251	2	436.759,285 301.222,013	609.498
2	436.759,285 301.222,013	3	436.767,929 301.262,215	41.121
3	436.767,929 301.262,215	4	436.165,508 301.351,379	608.984
4	436.165,508 301.351,379	1	436.156,355 301.311,251	41.159



**\*\* Lungimile segmentelor sunt determinate în planul de proiecție Stereo 70 și sunt rotunjite la 1 milimetru.**

**\*\*\* Distanța dintre puncte este formată din segmente cumulate ce sunt mai mici decât valoarea 1 milimetru.**



**DATE DESPRE IMOBILUL NR. 8815**

Oficiul de Cadastru și Publicitate Imobiliară DOLJ  
Biroul de Cadastru și Publicitate Imobiliară Craiova

**A. Partea I. Descrierea imobilului**

TEREN Extravilan

Adresa: Jud. Dolj, T9, P45

Nr. Crt	Nr cadastral Nr. topografic	Suprafața* (mp)	Observații / Referințe
A1		10.000	Sector cadastral:15 Teren neimprejmuit;

**B. Partea II. Proprietari și acte**

Inscrieri privitoare la dreptul de proprietate și alte drepturi reale	Referințe
/	
Act Administrativ nr. TDP962-59538, din 03/03/1995 emis de CJSDPAT DOLJ;	
B1	A1
Intabulare, drept de PROPRIETATE, dobândit prin Reconstituire, cota actuala 1/1, cota initiala 1/1 1) <b>BADEA CONSTANTIN</b> , LIPSA CNP	

**C. Partea III. SARCINI .**

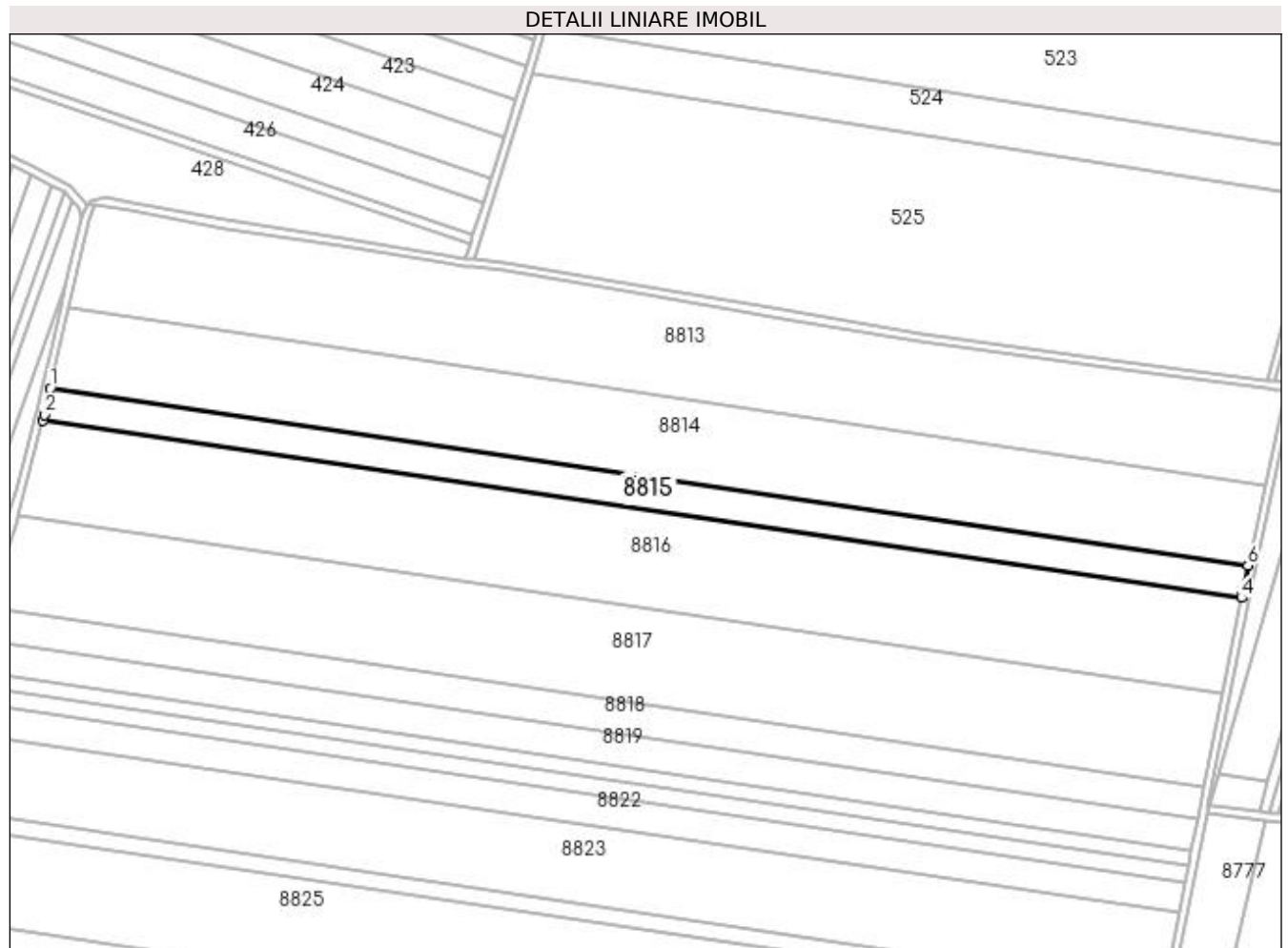
Inscrieri privind dezmembramintele dreptului de proprietate, drepturi reale de garanție și sarcini	Referințe
NU SUNT	

## Anexa Nr. 1 La Partea I

## Teren

Nr cadastral	Suprafața (mp)*	Observații / Referințe
	10.000	

\* Suprafața este determinată în planul de proiecție Stereo 70.



## Date referitoare la teren

Crt	Categorie folosință	Intravilan	Suprafața (mp)	Tarla	Parcelă	Nr. topo	Observații / Referințe
1	arabil	NU	10.000	9	45	-	

## Lungime Segmente

1) Valorile lungimilor segmentelor sunt obținute din proiecție în plan.

Punct început	X / Y	Punct sfârșit	X / Y	Lungime segment (** (m)
1	436.156,355 301.311,251	2	436.153,352 301.298,083	13.506
2	436.153,352 301.298,083	3	436.152,612 301.295,223	2.954
3	436.152,612 301.295,223	4	436.755,898 301.205,932	609.858
4	436.755,898 301.205,932	5	436.756,659 301.209,797	3.939
5	436.756,659 301.209,797	6	436.759,285 301.222,013	12.495

Punct început	X / Y	Punct sfârșit	X / Y	Lungime segment (** (m)
6	436.759,285 301.222,013	1	436.156,355 301.311,251	609.498

\*\* Lungimile segmentelor sunt determinate în planul de proiecție Stereo 70 și sunt rotunjite la 1 milimetru.

\*\*\* Distanța dintre puncte este formată din segmente cumulate ce sunt mai mici decât valoarea 1 milimetru.



**DATE DESPRE IMOBILUL NR. 8816**

Oficiul de Cadastru și Publicitate Imobiliară DOLJ  
Biroul de Cadastru și Publicitate Imobiliară Craiova

**A. Partea I. Descrierea imobilului**

TEREN Extravilan

Adresa: Jud. Dolj, T9, P46

Nr. Crt	Nr cadastral Nr. topografic	Suprafața* (mp)	Observații / Referințe
A1		30.000	Sector cadastral:15 Teren neimprejmuit;

**B. Partea II. Proprietari și acte**

Inscrieri privitoare la dreptul de proprietate și alte drepturi reale	Referințe
/	
Act Administrativ nr. TDP1213-2179, din 25/11/1998 emis de CJSDPAT DOLJ;	
B1	A1
Intabulare, drept de PROPRIETATE, dobândit prin Reconstituire, cota actuala 1/1, cota initiala 1/1 1) PREDUȚ TEODORA, LIPSA CNP	

**C. Partea III. SARCINI .**

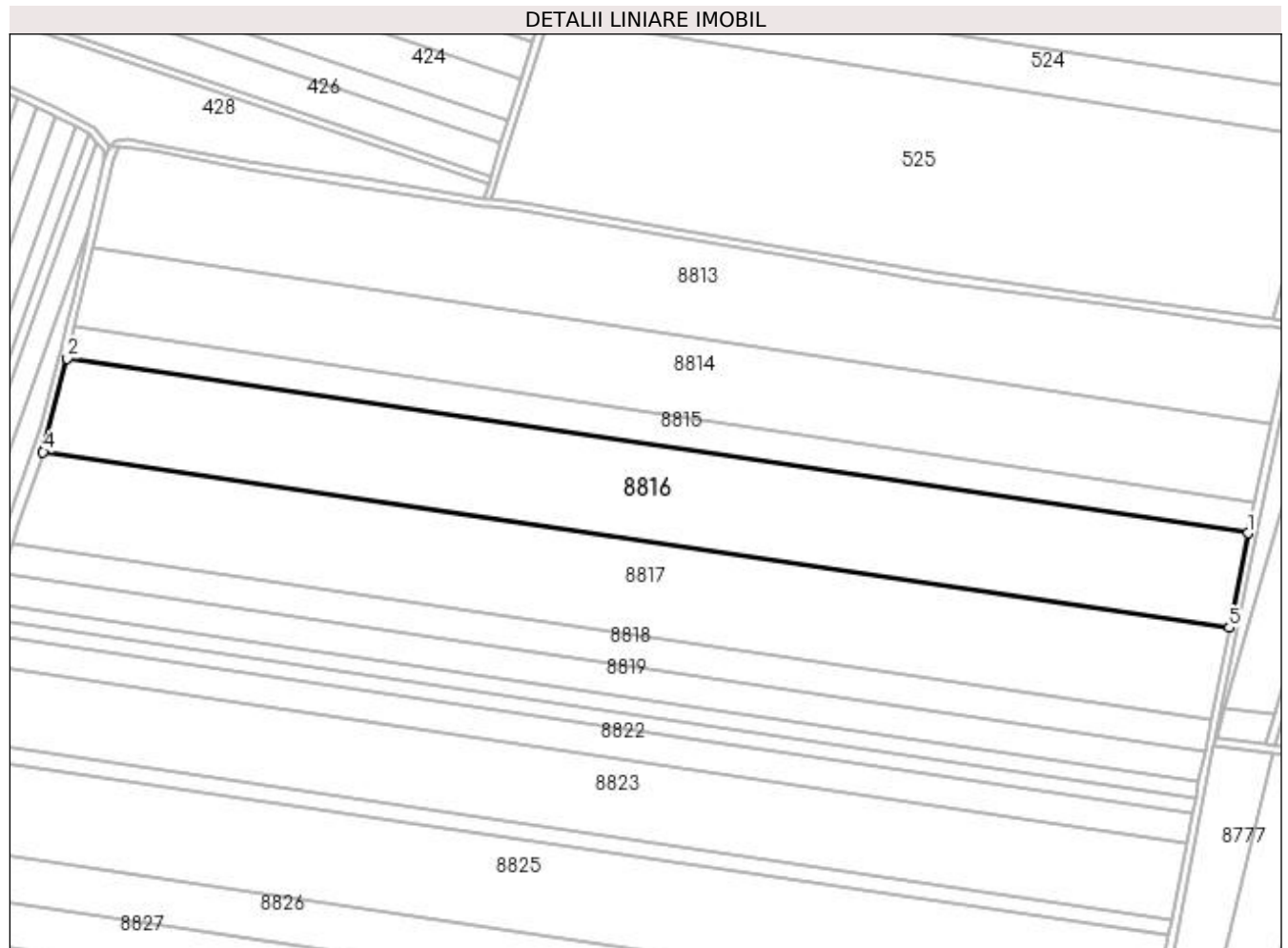
Inscrieri privind dezmembramintele dreptului de proprietate, drepturi reale de garanție și sarcini	Referințe
NU SUNT	

## Anexa Nr. 1 La Partea I

## Teren

Nr cadastral	Suprafața (mp)*	Observații / Referințe
	30.000	

\* Suprafața este determinată în planul de proiecție Stereo 70.



## Date referitoare la teren

Crt	Categorie folosință	Intra vilan	Suprafața (mp)	Tarla	Parcelă	Nr. topo	Observații / Referințe
1	arabil	NU	30.000	9	46	-	

## Lungime Segmente

1) Valorile lungimilor segmentelor sunt obținute din proiecție în plan.

Punct început	X / Y	Punct sfârșit	X / Y	Lungime segment (** (m)
1	436.755,898 301.205,932	2	436.152,612 301.295,223	609.858
2	436.152,612 301.295,223	3	436.141,203 301.251,134	45.541
3	436.141,203 301.251,134	4	436.140,247 301.247,444	3.812
4	436.140,247 301.247,444	5	436.746,406 301.157,727	612.762
5	436.746,406 301.157,727	1	436.755,898 301.205,932	49.131



**\*\* Lungimile segmentelor sunt determinate în planul de proiecție Stereo 70 și sunt rotunjite la 1 milimetru.**

**\*\*\* Distanța dintre puncte este formată din segmente cumulate ce sunt mai mici decât valoarea 1 milimetru.**



**DATE DESPRE IMOBILUL NR. 8817**

Oficiul de Cadastru și Publicitate Imobiliară DOLJ  
Biroul de Cadastru și Publicitate Imobiliară Craiova

**A. Partea I. Descrierea imobilului**

TEREN Extravilan

Adresa: Jud. Dolj, T9, P47

Nr. Crt	Nr cadastral Nr. topografic	Suprafața* (mp)	Observații / Referințe
A1	31829	29.648	Sector cadastral:15 Teren neimprejmuit;

**B. Partea II. Proprietari și acte**

Inscrieri privitoare la dreptul de proprietate și alte drepturi reale	Referințe
<b>56777 / 11/04/2017</b>	
Act Notarial nr. Contract de vanzare aut nr. 1413, din 10/04/2017 emis de DOINA FAURAR;	
B1	A1
Intabulare, drept de PROPRIETATE, dobandit prin Conventie, cota actuala 1/1, cota initiala 1/1 1) SC RURAL OLTENIA SRL, CIF:22112978	

**C. Partea III. SARCINI .**

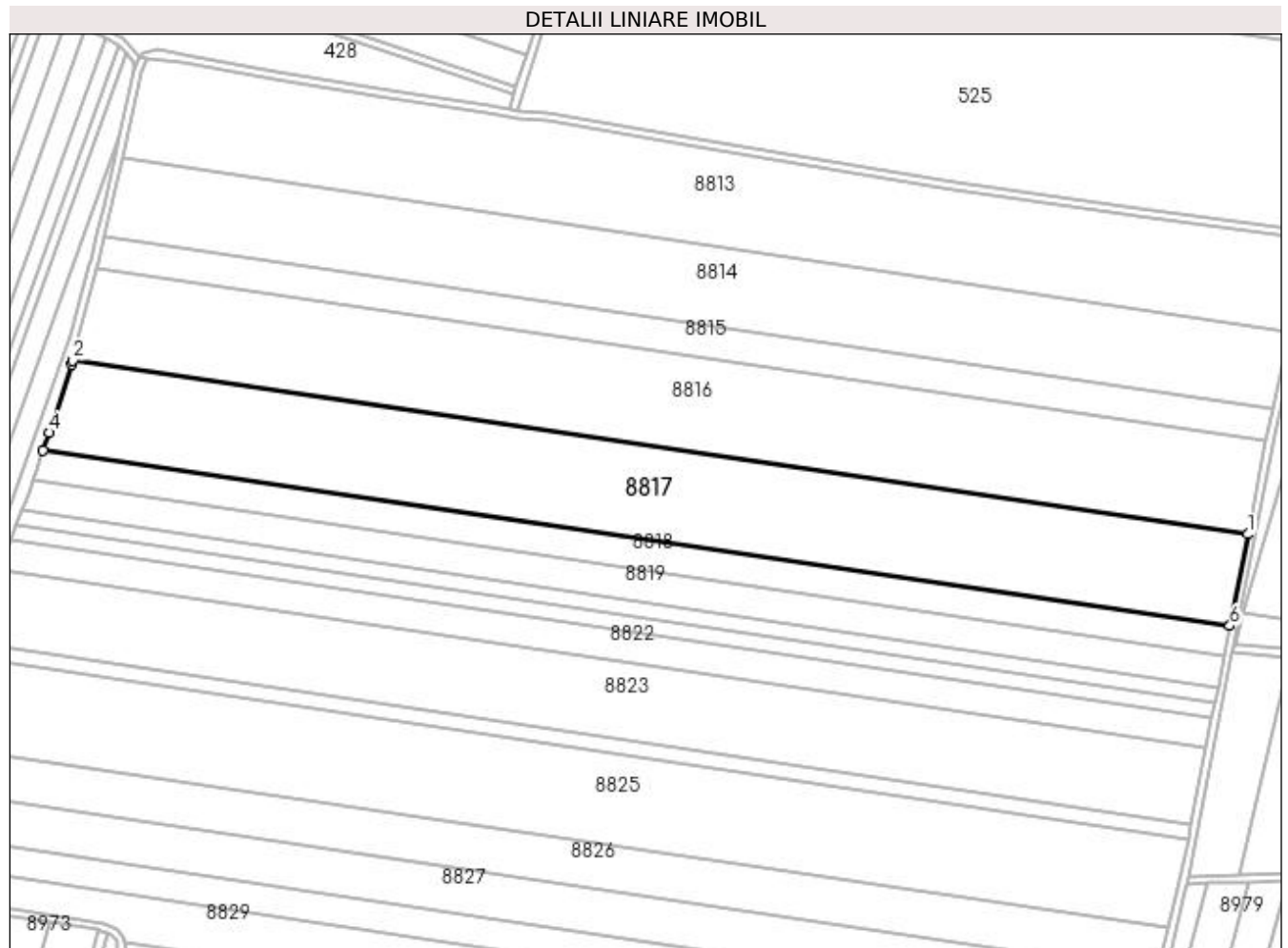
Inscrieri privind dezmembramintele dreptului de proprietate, drepturi reale de garanție și sarcini	Referințe
NU SUNT	

## Anexa Nr. 1 La Partea I

## Teren

Nr cadastral	Suprafața (mp)*	Observații / Referințe
31829	29.648	

\* Suprafața este determinată în planul de proiecție Stereo 70.



## Date referitoare la teren

Crt	Categorie folosință	Intra vilan	Suprafața (mp)	Tarla	Parcelă	Nr. topo	Observații / Referințe
1	arabil	NU	29.648	9	47	-	

## Lungime Segmente

1) Valorile lungimilor segmentelor sunt obținute din proiecție în plan.

Punct început	X / Y	Punct sfârșit	X / Y	Lungime segment (** (m)
1	436.746,406 301.157,727	2	436.140,247 301.247,444	612.762
2	436.140,247 301.247,444	3	436.139,634 301.245,075	2.447
3	436.139,634 301.245,075	4	436.127,837 301.209,997	37.009
4	436.127,837 301.209,997	5	436.124,829 301.201,053	9.436
5	436.124,829 301.201,053	6	436.737,094 301.110,432	618.935

Punct început	X / Y	Punct sfârșit	X / Y	Lungime segment (** (m)
6	436.737,094 301.110,432	1	436.746,406 301.157,727	48.203

\*\* Lungimile segmentelor sunt determinate în planul de proiecție Stereo 70 și sunt rotunjite la 1 milimetru.

\*\*\* Distanța dintre puncte este formată din segmente cumulate ce sunt mai mici decât valoarea 1 milimetru.



**DATE DESPRE IMOBILUL NR. 8818**

Oficiul de Cadastru și Publicitate Imobiliară DOLJ  
Biroul de Cadastru și Publicitate Imobiliară Craiova

**A. Partea I. Descrierea imobilului**

TEREN Extravilan

Adresa: Jud. Dolj, T9, P48

Nr. Crt	Nr cadastral Nr. topografic	Suprafața* (mp)	Observații / Referințe
A1		10.000	Sector cadastral:15 Teren neimprejmuit;

**B. Partea II. Proprietari și acte**

Inscrieri privitoare la dreptul de proprietate și alte drepturi reale	Referințe
/	
Act Administrativ nr. TDP548-2198, din 08/09/1995 emis de CJSDPAT DOLJ (Defunct conform certificat de deces seria D9, nr. 628837 , data 23.12.1992);	
B1	A1
Intabulare, drept de PROPRIETATE, dobandit prin Reconstituire, cota actuala 1/1, cota initiala 1/1 1) IONCEA CONSTANTIN, LIPSA CNP DEFUNCT:Da	

**C. Partea III. SARCINI .**


Inscrieri privind dezmembramentele dreptului de proprietate, drepturi reale de garanție și sarcini	Referințe
NU SUNT	

## Anexa Nr. 1 La Partea I

## Teren

Nr cadastral	Suprafața (mp)*	Observații / Referințe
	10.000	

\* Suprafața este determinată în planul de proiecție Stereo 70.



## Date referitoare la teren

Crt	Categorie folosință	Intra vilan	Suprafața (mp)	Tarla	Parcelă	Nr. topo	Observații / Referințe
1	arabil	NU	10.000	9	48	-	

## Lungime Segmente

1) Valorile lungimilor segmentelor sunt obținute din proiecție în plan.

Punct început	X / Y	Punct sfârșit	X / Y	Lungime segment (** (m)
1	436.737,094 301.110,432	2	436.124,829 301.201,053	618.935
2	436.124,829 301.201,053	3	436.121,22 301.190,322	11.322
3	436.121,22 301.190,322	4	436.119,48 301.185,54	5.089
4	436.119,48 301.185,54	5	436.733,975 301.094,59	621.189
5	436.733,975 301.094,59	1	436.737,094 301.110,432	16.146



**\*\* Lungimile segmentelor sunt determinate în planul de proiecție Stereo 70 și sunt rotunjite la 1 milimetru.**

**\*\*\* Distanța dintre puncte este formată din segmente cumulate ce sunt mai mici decât valoarea 1 milimetru.**



**DATE DESPRE IMOBILUL NR. 8819**

Oficiul de Cadastru și Publicitate Imobiliară DOLJ  
Biroul de Cadastru și Publicitate Imobiliară Craiova

**A. Partea I. Descrierea imobilului**

TEREN Extravilan

Adresa: Jud. Dolj, T9, P49

Nr. Crt	Nr cadastral Nr. topografic	Suprafața* (mp)	Observații / Referințe
A1		10.000	Sector cadastral:15 Teren neimprejmuit;

**B. Partea II. Proprietari și acte**

Inscrieri privitoare la dreptul de proprietate și alte drepturi reale	Referințe
/	
Act Administrativ nr. TDP1614, din 05/01/2005 emis de CJSDPAT DOLJ;	
B1	A1
Intabulare, drept de PROPRIETATE, dobândit prin Reconstituire, cota actuala 1/1, cota initiala 1/1 1) BOACĂ ION, LIPSA CNP	

**C. Partea III. SARCINI .**


Inscrieri privind dezmembramintele dreptului de proprietate, drepturi reale de garanție și sarcini	Referințe
NU SUNT	

## Anexa Nr. 1 La Partea I

## Teren

Nr cadastral	Suprafața (mp)*	Observații / Referințe
	10.000	

\* Suprafața este determinată în planul de proiecție Stereo 70.



## Date referitoare la teren

Crt	Categorie folosință	Intra vilan	Suprafața (mp)	Tarla	Parcelă	Nr. topo	Observații / Referințe
1	arabil	NU	10.000	9	49	-	

## Lungime Segmente

1) Valorile lungimilor segmentelor sunt obținute din proiecție în plan.

Punct început	X / Y	Punct sfârșit	X / Y	Lungime segment (** (m)
1	436.733,975 301.094,59	2	436.119,48 301.185,54	621.189
2	436.119,48 301.185,54	3	436.118,218 301.182,074	3.689
3	436.118,218 301.182,074	4	436.115,484 301.174,564	7.992
4	436.115,484 301.174,564	5	436.113,87 301.170,13	4.719
5	436.113,87 301.170,13	6	436.730,867 301.078,809	623.719

Punct început	X / Y	Punct sfârșit	X / Y	Lungime segment (** (m)
6	436.730,867 301.078,809	1	436.733,975 301.094,59	16.084

\*\* Lungimile segmentelor sunt determinate în planul de proiecție Stereo 70 și sunt rotunjite la 1 milimetru.

\*\*\* Distanța dintre puncte este formată din segmente cumulate ce sunt mai mici decât valoarea 1 milimetru.



**DATE DESPRE IMOBILUL NR. 8820**

Oficiul de Cadastru și Publicitate Imobiliară DOLJ  
Biroul de Cadastru și Publicitate Imobiliară Craiova

**A. Partea I. Descrierea imobilului**

TEREN Extravilan

Adresa: Jud. Dolj, T9, P50

Nr. Crt	Nr cadastral Nr. topografic	Suprafața* (mp)	Observații / Referințe
A1	33447	5.000	Sector cadastral:15 Teren neimprejmuit;

**B. Partea II. Proprietari și acte**

Inscrieri privitoare la dreptul de proprietate și alte drepturi reale		Referințe
<b>204193 / 23/08/2021</b>		
Act Notarial nr. CONTRACT DE DONATIE AUT NR.449, din 18/03/1997 emis de BNP DANA TOMITA (CONTRACT DE DONATIE);		
B1	Intabulare, drept de PROPRIETATE, dobandit prin Conventie, cota actuala 1/1, cota initiala 1/1 1) AVRAM CORNEL	A1


**C. Partea III. SARCINI .**

Inscrieri privind dezmembramintele dreptului de proprietate, drepturi reale de garanție și sarcini	Referințe
NU SUNT	

**Anexa Nr. 1 La Partea I****Teren**

Nr cadastral	Suprafața (mp)*	Observații / Referințe
33447	5.000	

\* Suprafața este determinată în planul de proiecție Stereo 70.

**DETALII LINIARE IMOBIL****Date referitoare la teren**

Crt	Categorie folosință	Intra vilan	Suprafața (mp)	Tarla	Parcelă	Nr. topo	Observații / Referințe
1	arabil	NU	5.000	9	50	-	

**Lungime Segmente**

1) Valorile lungimilor segmentelor sunt obținute din proiecție în plan.

Punct început	X / Y	Punct sfârșit	X / Y	Lungime segment (** (m)
1	436.730,867 301.078,809	2	436.113,87 301.170,13	623.719
2	436.113,87 301.170,13	3	436.111,074 301.162,448	8.175
3	436.111,074 301.162,448	4	436.729,318 301.070,943	624.979
4	436.729,318 301.070,943	1	436.730,867 301.078,809	8.017



**\*\* Lungimile segmentelor sunt determinate în planul de proiecție Stereo 70 și sunt rotunjite la 1 milimetru.**

**\*\*\* Distanța dintre puncte este formată din segmente cumulate ce sunt mai mici decât valoarea 1 milimetru.**



**DATE DESPRE IMOBILUL NR. 8821**

Oficiul de Cadastru și Publicitate Imobiliară DOLJ  
Biroul de Cadastru și Publicitate Imobiliară Craiova

**A. Partea I. Descrierea imobilului**

TEREN Extravilan

Adresa: Jud. Dolj, T9, P50

Nr. Crt	Nr cadastral Nr. topografic	Suprafața* (mp)	Observații / Referințe
A1		5.000	Sector cadastral:15 Teren neimprejmuit; Diferenta de suprafata se regaseste la Id-ul 8820

**B. Partea II. Proprietari și acte**

Inscrieri privitoare la dreptul de proprietate și alte drepturi reale		Referințe
/		
Act Administrativ nr. TDP539-2198, din 07/04/1994 emis de CJSDPAT DOLJ;		
B1	Intabulare, drept de PROPRIETATE, dobandit prin Reconstituire, cota actuala 1/1, cota initiala 1/1 1) AVRAM ALEXANDRU, LIPSA CNP	A1

**C. Partea III. SARCINI .**

Inscrieri privind dezmembramintele dreptului de proprietate, drepturi reale de garanție și sarcini	Referințe
NU SUNT	

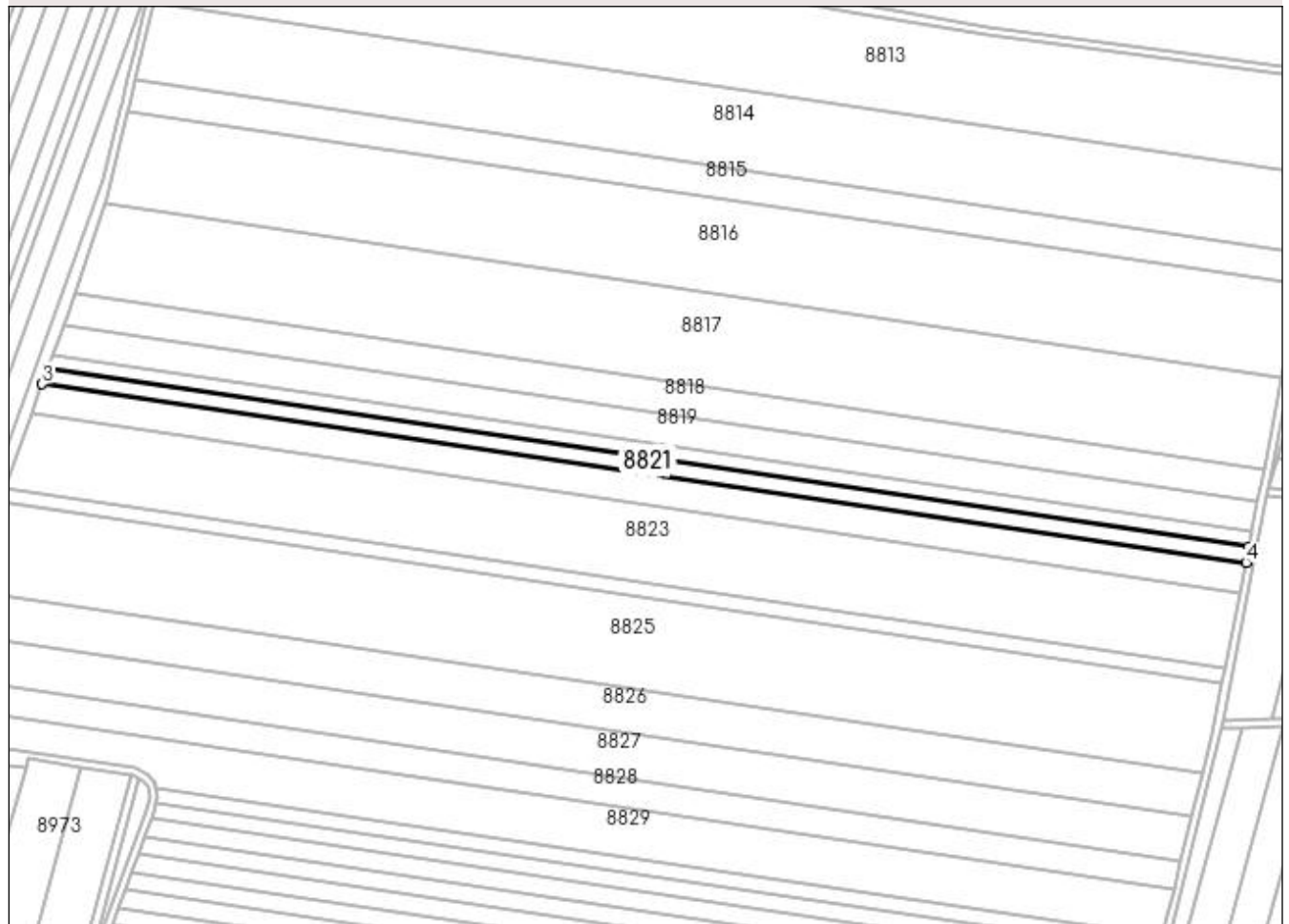
## Anexa Nr. 1 La Partea I

## Teren

Nr cadastral	Suprafața (mp)*	Observații / Referințe
	5.000	Diferenta de suprafata se regaseste la Id-ul 8820

\* Suprafața este determinată în planul de proiecție Stereo 70.

## DETALII LINIARE IMOBIL



## Date referitoare la teren

Crt	Categorie folosință	Intra vilan	Suprafața (mp)	Tarla	Parcelă	Nr. topo	Observații / Referințe
1	arabil	NU	5.000	9	50	-	

## Lungime Segmente

1) Valorile lungimilor segmentelor sunt obținute din proiecție în plan.

Punct început	X / Y	Punct sfârșit	X / Y	Lungime segment (** (m)
1	436.729,318 301.070,943	2	436.111,074 301.162,448	624.979
2	436.111,074 301.162,448	3	436.108,283 301.154,782	8.158
3	436.108,283 301.154,782	4	436.727,773 301.063,092	626.239
4	436.727,773 301.063,092	1	436.729,318 301.070,943	8.002

**\*\* Lungimile segmentelor sunt determinate în planul de proiecție Stereo 70 și sunt rotunjite la 1 milimetru.**

**\*\*\* Distanța dintre puncte este formată din segmente cumulate ce sunt mai mici decât valoarea 1 milimetru.**



**DATE DESPRE IMOBILUL NR. 8822**

Oficiul de Cadastru și Publicitate Imobiliară DOLJ  
Biroul de Cadastru și Publicitate Imobiliară Craiova

**A. Partea I. Descrierea imobilului**

TEREN Extravilan

Adresa: Jud. Dolj, T9, P51

Nr. Crt	Nr cadastral Nr. topografic	Suprafața* (mp)	Observații / Referințe
A1		10.000	Sector cadastral:15 Teren neimprejmuit;

**B. Partea II. Proprietari și acte**

Inscrieri privitoare la dreptul de proprietate și alte drepturi reale	Referințe
/	
Act Administrativ nr. TDP776-9674, din 18/09/1997 emis de CJSDPAT DOLJ;	
B1	A1
Intabulare, drept de PROPRIETATE, dobândit prin Reconstituire, cota actuala 1/1, cota initiala 1/1 1) OSMAN CONSTANTIN, LIPSA CNP	

**C. Partea III. SARCINI .**

Inscrieri privind dezmembramintele dreptului de proprietate, drepturi reale de garanție și sarcini	Referințe
NU SUNT	


## Anexa Nr. 1 La Partea I

## Teren

Nr cadastral	Suprafața (mp)*	Observații / Referințe
	10.000	

\* Suprafața este determinată în planul de proiecție Stereo 70.

## DETALII LINIARE IMOBIL



## Date referitoare la teren

Crt	Categorie folosință	Intra vilan	Suprafața (mp)	Tarla	Parcelă	Nr. topo	Observații / Referințe
1	arabil	NU	10.000	9	51	-	

## Lungime Segmente

1) Valorile lungimilor segmentelor sunt obținute din proiecție în plan.

Punct început	X / Y	Punct sfârșit	X / Y	Lungime segment (** (m)
1	436.727,773 301.063,092	2	436.108,283 301.154,782	626.239
2	436.108,283 301.154,782	3	436.102,719 301.139,496	16.267
3	436.102,719 301.139,496	4	436.724,691 301.047,439	628.748
4	436.724,691 301.047,439	1	436.727,773 301.063,092	15.954



**\*\* Lungimile segmentelor sunt determinate în planul de proiecție Stereo 70 și sunt rotunjite la 1 milimetru.**

**\*\*\* Distanța dintre puncte este formată din segmente cumulate ce sunt mai mici decât valoarea 1 milimetru.**



**DATE DESPRE IMOBILUL NR. 8823**

Oficiul de Cadastru și Publicitate Imobiliară DOLJ  
Biroul de Cadastru și Publicitate Imobiliară Craiova

**A. Partea I. Descrierea imobilului**

TEREN Extravilan

Adresa: Jud. Dolj, T9, P52

Nr. Crt	Nr cadastral Nr. topografic	Suprafața* (mp)	Observații / Referințe
A1		25.000	Sector cadastral:15 Teren neimprejmuit;

**B. Partea II. Proprietari și acte**

Inscrieri privitoare la dreptul de proprietate și alte drepturi reale	Referințe
/	
Act Administrativ nr. TDP1044-48563, din 28/03/1995 emis de CJSDPAT DOLJ;	
B1	A1
Intabulare, drept de PROPRIETATE, dobandit prin Reconstituire, cota actuala 1/1, cota initiala 1/1 1) RADU ANA, LIPSA CNP	

**C. Partea III. SARCINI .**

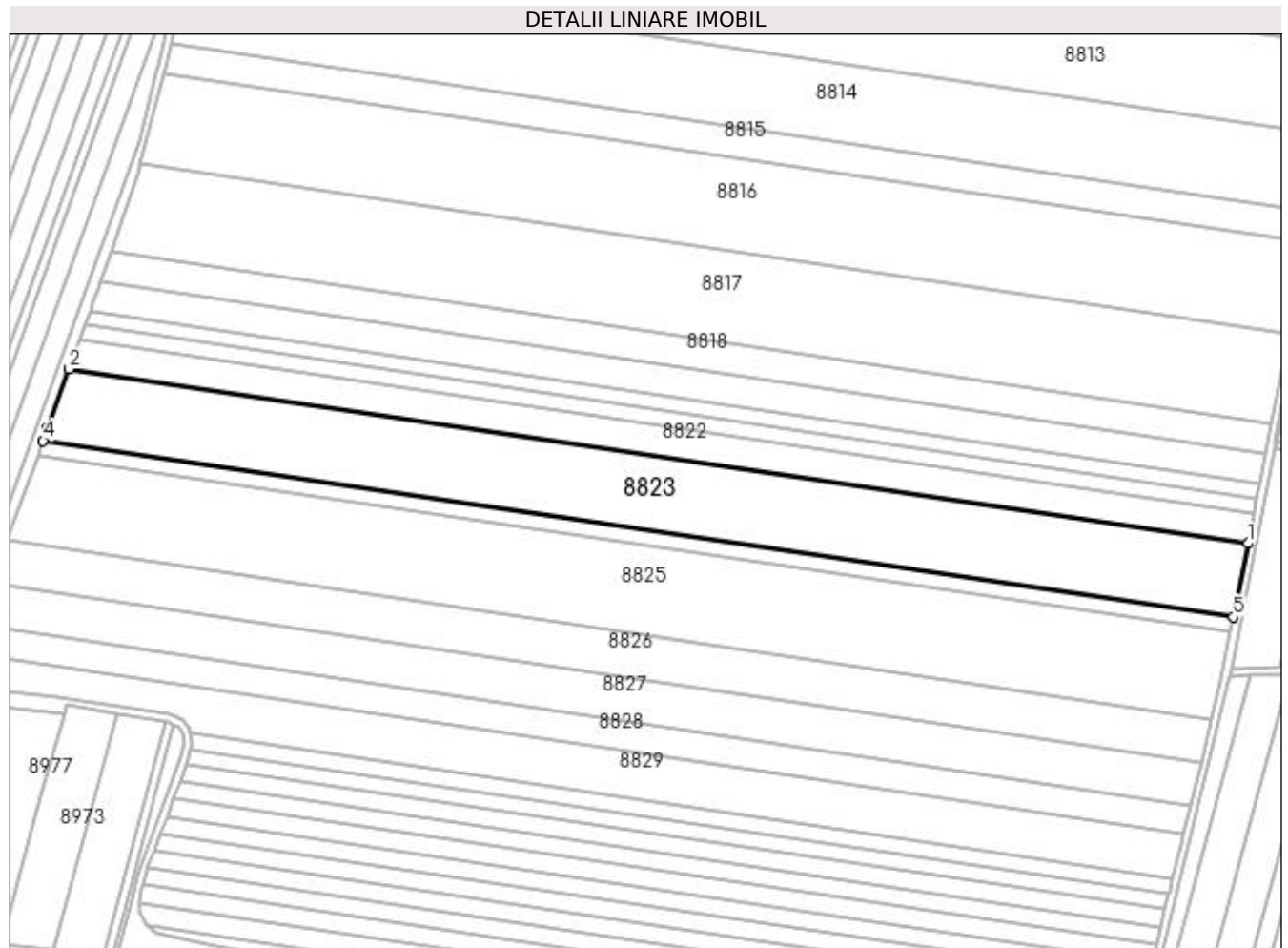
Inscrieri privind dezmembramintele dreptului de proprietate, drepturi reale de garanție și sarcini	Referințe
NU SUNT	

## Anexa Nr. 1 La Partea I

## Teren

Nr cadastral	Suprafața (mp)*	Observații / Referințe
	25.000	

\* Suprafața este determinată în planul de proiecție Stereo 70.



## Date referitoare la teren

Crt	Categorie folosință	Intra vilan	Suprafața (mp)	Tarla	Parcelă	Nr. topo	Observații / Referințe
1	arabil	NU	25.000	9	52	-	

## Lungime Segmente

1) Valorile lungimilor segmentelor sunt obținute din proiecție în plan.

Punct început	X / Y	Punct sfârșit	X / Y	Lungime segment (** (m)
1	436.724,691 301.047,439	2	436.102,719 301.139,496	628.748
2	436.102,719 301.139,496	3	436.091,29 301.108,099	33.412
3	436.091,29 301.108,099	4	436.088,852 301.101,552	6.986
4	436.088,852 301.101,552	5	436.717,038 301.008,575	635.029
5	436.717,038 301.008,575	1	436.724,691 301.047,439	39.61

**\*\* Lungimile segmentelor sunt determinate în planul de proiecție Stereo 70 și sunt rotunjite la 1 milimetru.**

**\*\*\* Distanța dintre puncte este formată din segmente cumulate ce sunt mai mici decât valoarea 1 milimetru.**



**DATE DESPRE IMOBILUL NR. 8824**

Oficiul de Cadastru și Publicitate Imobiliară DOLJ  
Biroul de Cadastru și Publicitate Imobiliară Craiova

**A. Partea I. Descrierea imobilului**

TEREN Extravilan

Adresa: Jud. Dolj, T9, P53

Nr. Crt	Nr cadastral Nr. topografic	Suprafața* (mp)	Observații / Referințe
A1		5.000	Sector cadastral:15 Teren neimprejmuit;

**B. Partea II. Proprietari și acte**

Inscrieri privitoare la dreptul de proprietate și alte drepturi reale	Referințe
/	
Act Notarial nr. CM 436, din 20/12/2004 emis de BNP Tudor Marinela-Daniela;	
B1	A1
Intabulare, drept de PROPRIETATE, dobandit prin Succesiune, cota actuala 1/1, cota initiala 1/1 1) RADU VERGICĂ	

**C. Partea III. SARCINI .**

Inscrieri privind dezmembramintele dreptului de proprietate, drepturi reale de garanție și sarcini	Referințe
NU SUNT	

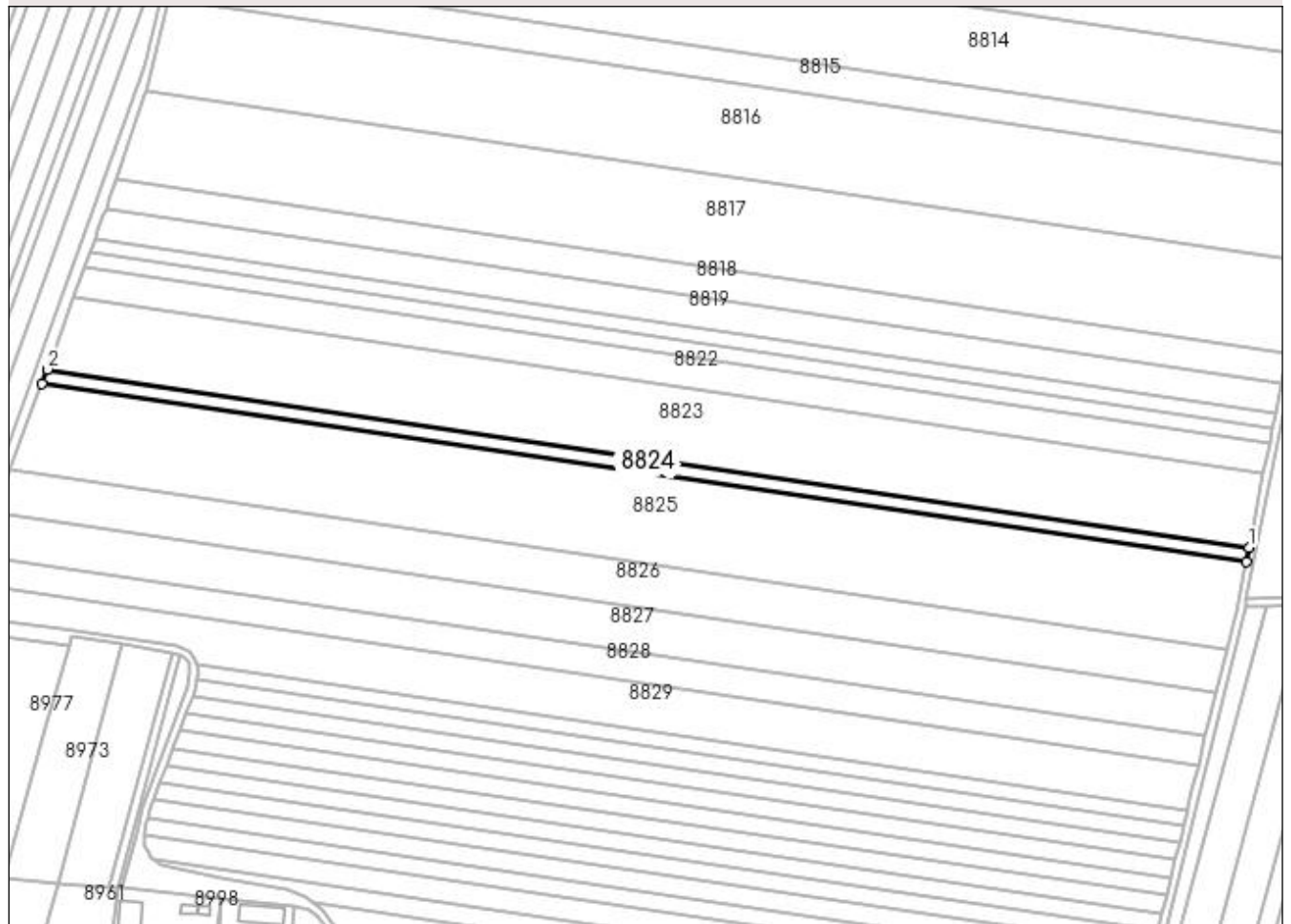
## Anexa Nr. 1 La Partea I

## Teren

Nr cadastral	Suprafața (mp)*	Observații / Referințe
	5.000	

\* Suprafața este determinată în planul de proiecție Stereo 70.

## DETALII LINIARE IMOBIL



## Date referitoare la teren

Crt	Categorie folosință	Intra vilan	Suprafața (mp)	Tarla	Parcelă	Nr. topo	Observații / Referințe
1	arabil	NU	5.000	9	53	-	

## Lungime Segmente

1) Valorile lungimilor segmentelor sunt obținute din proiecție în plan.

Punct început	X / Y	Punct sfârșit	X / Y	Lungime segment (** (m)
1	436.717,038 301.008,575	2	436.088,852 301.101,552	635.029
2	436.088,852 301.101,552	3	436.086,047 301.094,016	8.041
3	436.086,047 301.094,016	4	436.715,517 301.000,849	636.327
4	436.715,517 301.000,849	1	436.717,038 301.008,575	7.874



**\*\* Lungimile segmentelor sunt determinate în planul de proiecție Stereo 70 și sunt rotunjite la 1 milimetru.**

**\*\*\* Distanța dintre puncte este formată din segmente cumulate ce sunt mai mici decât valoarea 1 milimetru.**



**DATE DESPRE IMOBILUL NR. 8825**

Oficiul de Cadastru și Publicitate Imobiliară DOLJ  
Biroul de Cadastru și Publicitate Imobiliară Craiova

**A. Partea I. Descrierea imobilului**

TEREN Extravilan

Adresa: Jud. Dolj, T9, P54

Nr. Crt	Nr cadastral Nr. topografic	Suprafața* (mp)	Observații / Referințe
A1		30.000	Sector cadastral:15 Teren neimprejmuit;

**B. Partea II. Proprietari și acte**

Inscrieri privitoare la dreptul de proprietate și alte drepturi reale	Referințe
/	
Act Notarial nr. CM 138, din 31/05/2018 emis de BIN Diaconu Cristian;	
B1	A1
Intabulare, drept de PROPRIETATE, dobandit prin Succesiune, cota actuala 1/1, cota initiala 1/1 1) RISTEA OPRICĂ	

**C. Partea III. SARCINI .**

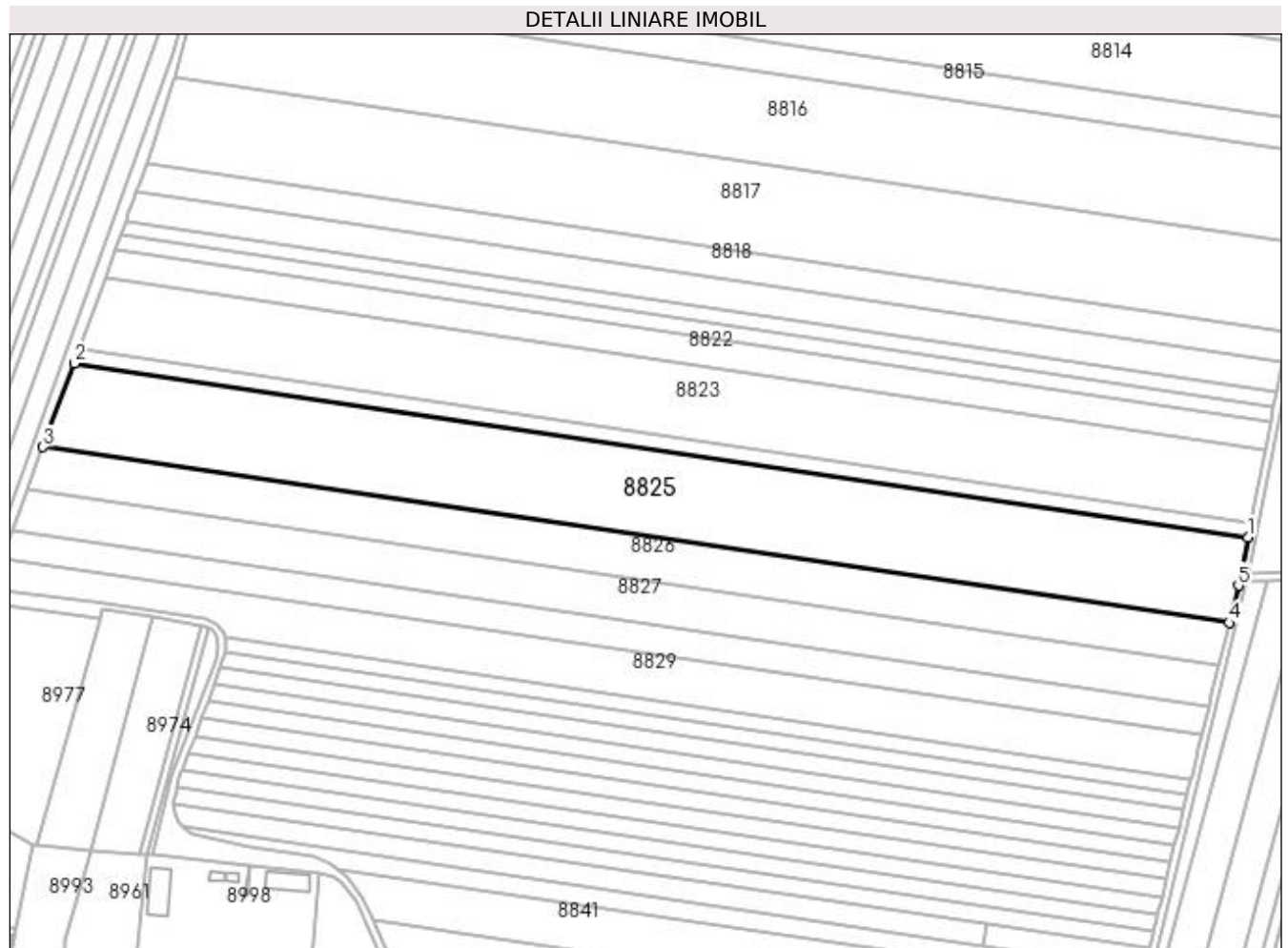
Inscrieri privind dezmembramintele dreptului de proprietate, drepturi reale de garanție și sarcini	Referințe
NU SUNT	

## Anexa Nr. 1 La Partea I

## Teren

Nr cadastral	Suprafața (mp)*	Observații / Referințe
	30.000	

\* Suprafața este determinată în planul de proiecție Stereo 70.



## Date referitoare la teren

Crt	Categorie folosință	Intra vilan	Suprafața (mp)	Tarla	Parcelă	Nr. topo	Observații / Referințe
1	arabil	NU	30.000	9	54	-	

## Lungime Segmente

1) Valorile lungimilor segmentelor sunt obținute din proiecție în plan.

Punct început	X / Y	Punct sfârșit	X / Y	Lungime segment (** (m)
1	436.715,517 301.000,849	2	436.086,047 301.094,016	636.327
2	436.086,047 301.094,016	3	436.069,327 301.049,104	47.923
3	436.069,327 301.049,104	4	436.705,503 300.954,944	643.107
4	436.705,503 300.954,944	5	436.710,404 300.974,881	20.531
5	436.710,404 300.974,881	1	436.715,517 301.000,849	26.467

**\*\* Lungimile segmentelor sunt determinate în planul de proiecție Stereo 70 și sunt rotunjite la 1 milimetru.**

**\*\*\* Distanța dintre puncte este formată din segmente cumulate ce sunt mai mici decât valoarea 1 milimetru.**



**DATE DESPRE IMOBILUL NR. 8826**

Oficiul de Cadastru și Publicitate Imobiliară DOLJ  
Biroul de Cadastru și Publicitate Imobiliară Craiova

**A. Partea I. Descrierea imobilului**

TEREN Extravilan

Adresa: Jud. Dolj, T9, P55

Nr. Crt	Nr cadastral Nr. topografic	Suprafața* (mp)	Observații / Referințe
A1		15.000	Sector cadastral:15 Teren neimprejmuit;

**B. Partea II. Proprietari și acte**

Inscrieri privitoare la dreptul de proprietate și alte drepturi reale	Referințe
/	
Act Administrativ nr. TDP585-2198, din 08/04/1994 emis de CJSDPAT DOLJ;	
B1	A1
Intabulare, drept de PROPRIETATE, dobandit prin Reconstituire, cota actuala 1/1, cota initiala 1/1 1) IONCEA GHEORGHE, LIPSA CNP	

**C. Partea III. SARCINI .**

Inscrieri privind dezmembramintele dreptului de proprietate, drepturi reale de garanție și sarcini	Referințe
NU SUNT	

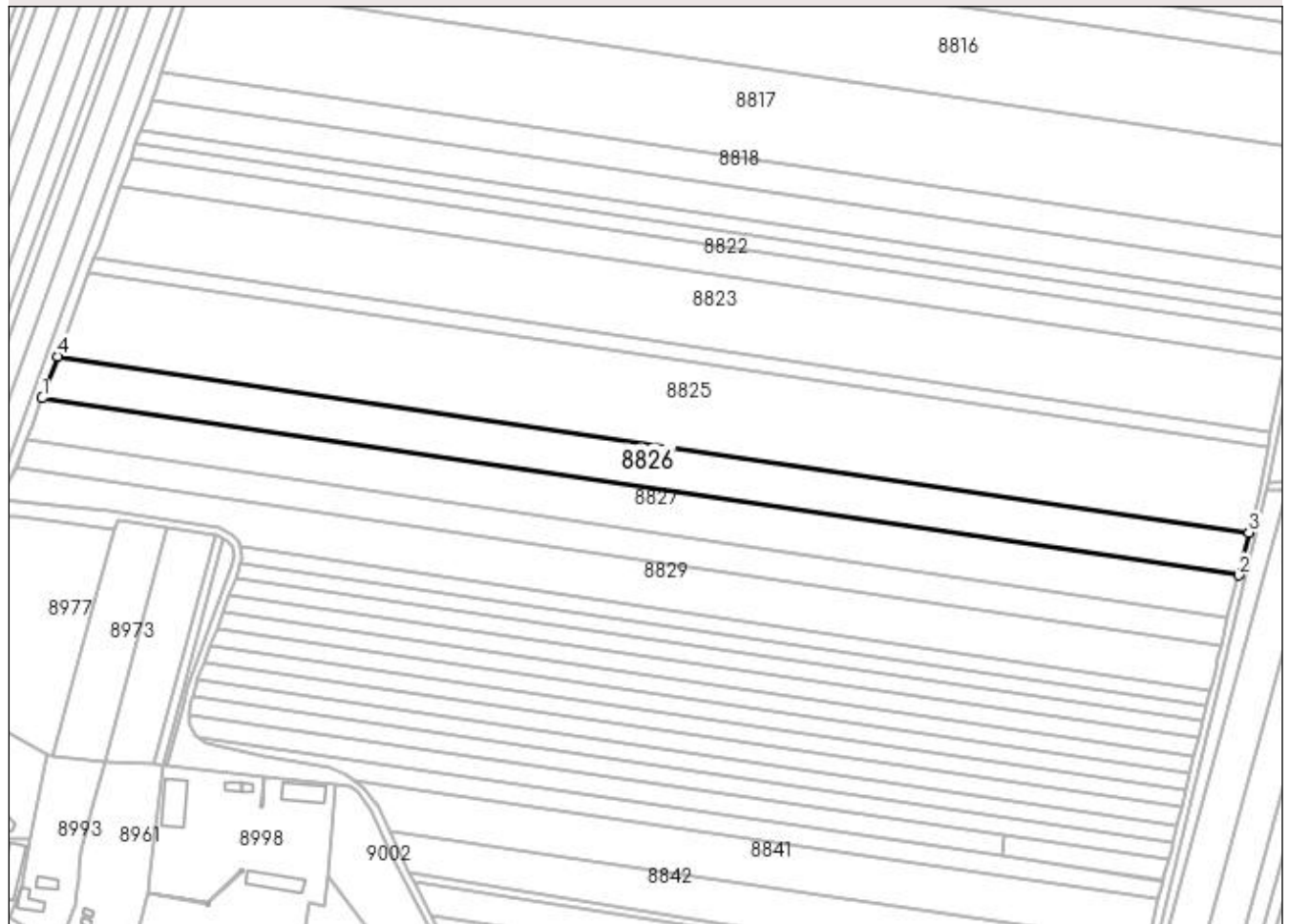
## Anexa Nr. 1 La Partea I

## Teren

Nr cadastral	Suprafața (mp)*	Observații / Referințe
	15.000	

\* Suprafața este determinată în planul de proiecție Stereo 70.

## DETALII LINIARE IMOBIL



## Date referitoare la teren

Crt	Categorie folosință	Intravilan	Suprafața (mp)	Tarla	Parcelă	Nr. topo	Observații / Referințe
1	arabil	NU	15.000	9	55	-	

## Lungime Segmente

1) Valorile lungimilor segmentelor sunt obținute din proiecție în plan.

Punct început	X / Y	Punct sfârșit	X / Y	Lungime segment (** (m)
1	436.061,025 301.026,805	2	436.699,923 300.932,242	645.858
2	436.699,923 300.932,242	3	436.705,503 300.954,944	23.378
3	436.705,503 300.954,944	4	436.069,327 301.049,104	643.107
4	436.069,327 301.049,104	1	436.061,025 301.026,805	23.794



**\*\* Lungimile segmentelor sunt determinate în planul de proiecție Stereo 70 și sunt rotunjite la 1 milimetru.**

**\*\*\* Distanța dintre puncte este formată din segmente cumulate ce sunt mai mici decât valoarea 1 milimetru.**



**DATE DESPRE IMOBILUL NR. 8827**

Oficiul de Cadastru și Publicitate Imobiliară DOLJ  
Biroul de Cadastru și Publicitate Imobiliară Craiova

**A. Partea I. Descrierea imobilului**

TEREN Extravilan

Adresa: Jud. Dolj, T9, P36

Nr. Crt	Nr cadastral Nr. topografic	Suprafața* (mp)	Observații / Referințe
A1		15.000	Sector cadastral:15 Teren neimprejmuit;

**B. Partea II. Proprietari și acte**

Inscrieri privitoare la dreptul de proprietate și alte drepturi reale	Referințe
/	
Act Administrativ nr. TDP333-2180, din 03/02/1994 emis de CJSDPAT DOLJ;	
B1	A1
Intabulare, drept de PROPRIETATE, dobandit prin Constituire, cota actuala 1/1, cota initiala 1/1 1) JILAVU VIOREL, LIPSA CNP	

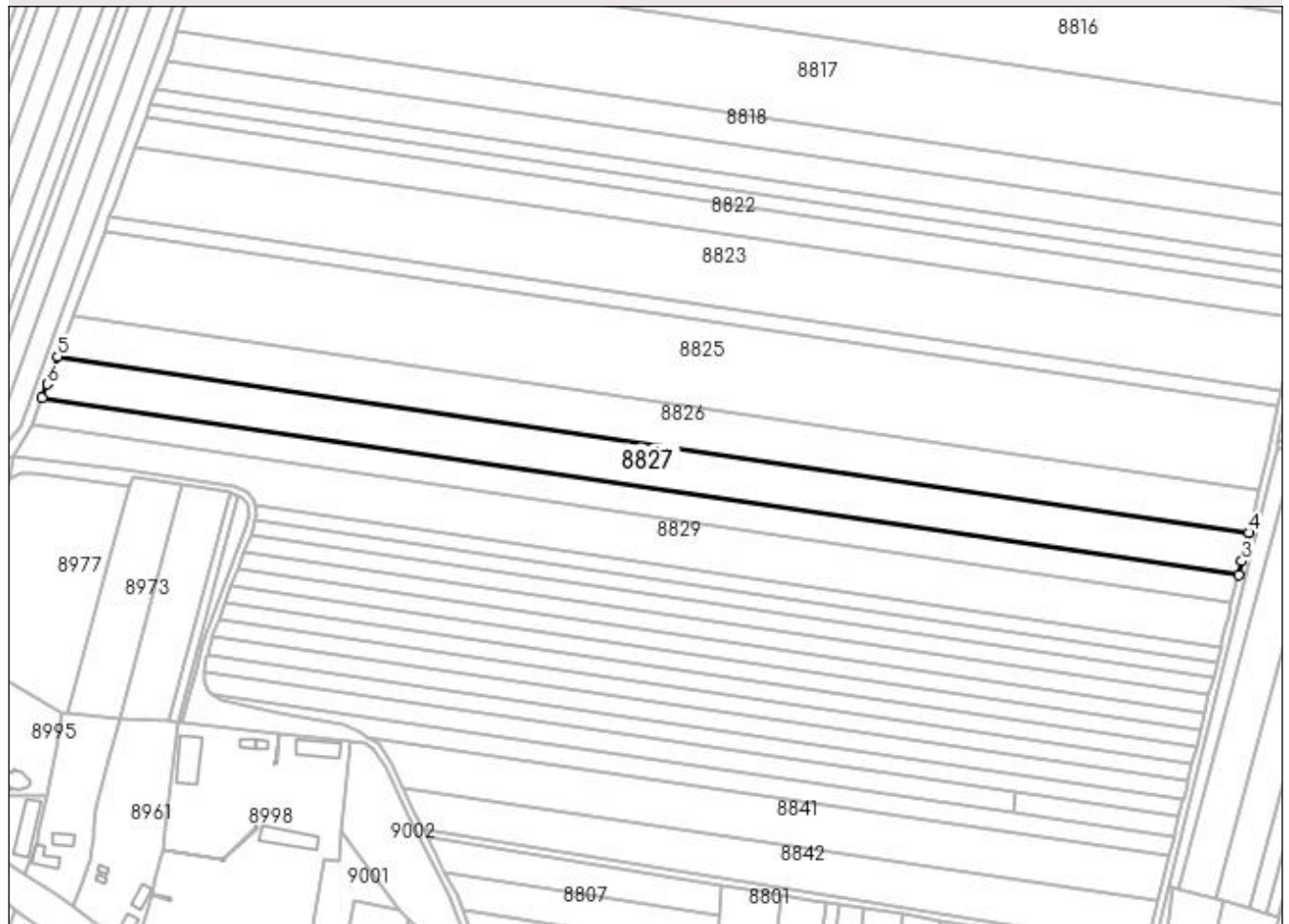
**C. Partea III. SARCINI .**

Inscrieri privind dezmembramintele dreptului de proprietate, drepturi reale de garanție și sarcini	Referințe
NU SUNT	

**Anexa Nr. 1 La Partea I****Teren**

Nr cadastral	Suprafața (mp)*	Observații / Referințe
	15.000	

\* Suprafața este determinată în planul de proiecție Stereo 70.

**DETALII LINIARE IMOBIL****Date referitoare la teren**

Crt	Categorie folosință	Intra vilan	Suprafața (mp)	Tarla	Parcelă	Nr. topo	Observații / Referințe
1	arabil	NU	15.000	9	36	-	

**Lungime Segmente**

1) Valorile lungimilor segmentelor sunt obținute din proiecție în plan.

Punct început	X / Y	Punct sfârșit	X / Y	Lungime segment (** (m)
1	436.052,758 301.004,6	2	436.694,366 300.909,636	648.598
2	436.694,366 300.909,636	3	436.696,216 300.917,161	7.749
3	436.696,216 300.917,161	4	436.699,923 300.932,242	15.53
4	436.699,923 300.932,242	5	436.061,025 301.026,805	645.858
5	436.061,025 301.026,805	6	436.055,51 301.011,991	15.807

Punct început	X / Y	Punct sfârșit	X / Y	Lungime segment (** (m)
6	436.055,51 301.011,991	1	436.052,758 301.004,6	7.887

\*\* Lungimile segmentelor sunt determinate în planul de proiecție Stereo 70 și sunt rotunjite la 1 milimetru.

\*\*\* Distanța dintre puncte este formată din segmente cumulate ce sunt mai mici decât valoarea 1 milimetru.



**DATE DESPRE IMOBILUL NR. 8828**

Oficiul de Cadastru și Publicitate Imobiliară DOLJ  
Biroul de Cadastru și Publicitate Imobiliară Craiova

**A. Partea I. Descrierea imobilului**

TEREN Extravilan

Adresa: Jud. Dolj, T9, P57

Nr. Crt	Nr cadastral Nr. topografic	Suprafața* (mp)	Observații / Referințe
A1		10.000	Sector cadastral:15 Teren neimprejmuit;

**B. Partea II. Proprietari și acte**

Inscrieri privitoare la dreptul de proprietate și alte drepturi reale	Referințe
/	
Act Administrativ nr. TDP745-9674, din 10/09/1997 emis de CJSDPAT DOLJ;	
B1	A1
Intabulare, drept de PROPRIETATE, dobândit prin Reconstituire, cota actuala 1/1, cota initiala 1/1 1) CIURCEA MIHAI, LIPSA CNP	

**C. Partea III. SARCINI .**

Inscrieri privind dezmembramintele dreptului de proprietate, drepturi reale de garanție și sarcini	Referințe
NU SUNT	

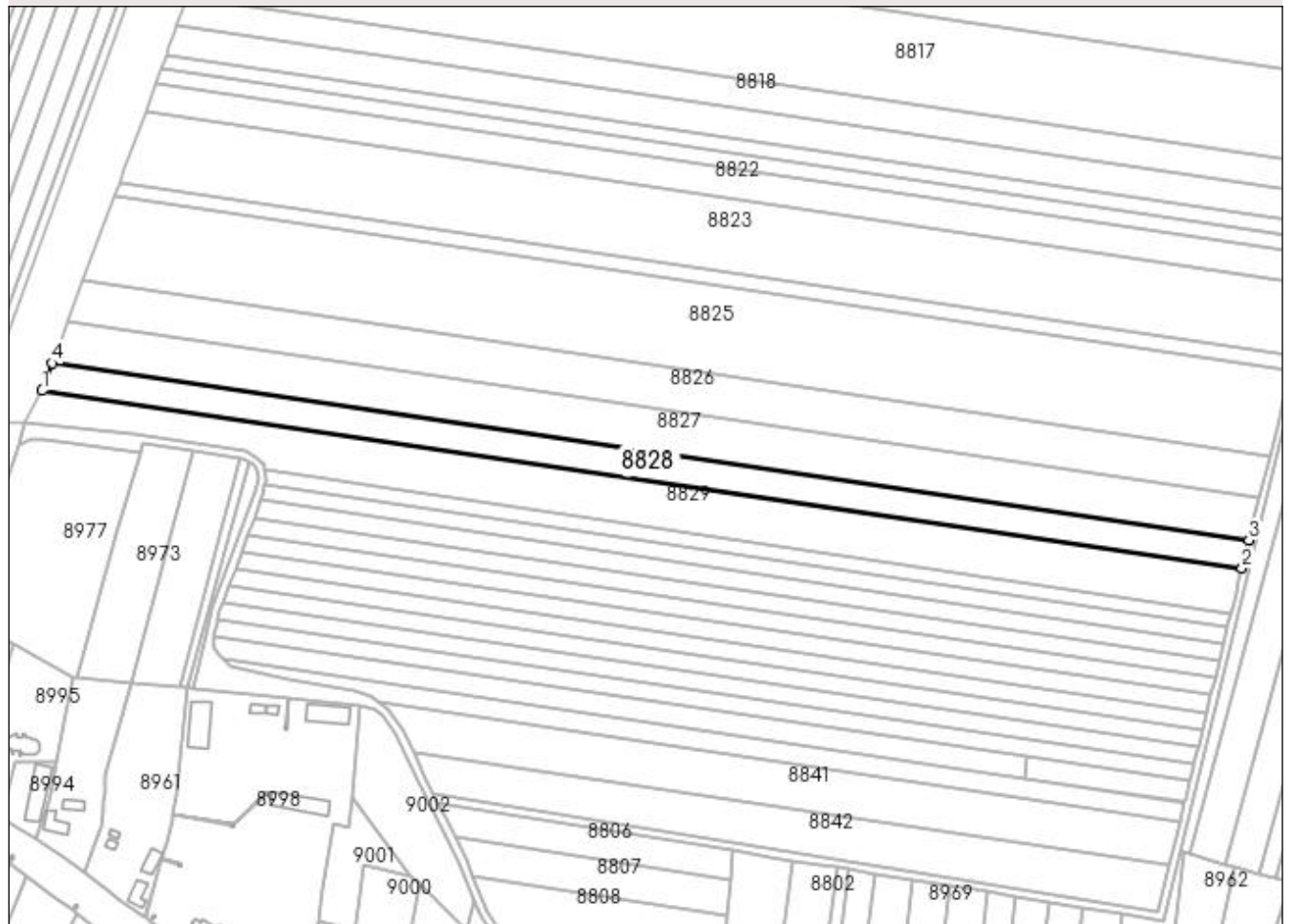
## Anexa Nr. 1 La Partea I

## Teren

Nr cadastral	Suprafața (mp)*	Observații / Referințe
	10.000	

\* Suprafața este determinată în planul de proiecție Stereo 70.

## DETALII LINIARE IMOBIL



## Date referitoare la teren

Crt	Categorie folosință	Intra vilan	Suprafața (mp)	Tarla	Parcelă	Nr. topo	Observații / Referințe
1	arabil	NU	10.000	9	57	-	

## Lungime Segmente

1) Valorile lungimilor segmentelor sunt obținute din proiecție în plan.

Punct început	X / Y	Punct sfârșit	X / Y	Lungime segment (** (m)
1	436.047,266 300.989,849	2	436.690,674 300.894,619	650.417
2	436.690,674 300.894,619	3	436.694,366 300.909,636	15.464
3	436.694,366 300.909,636	4	436.052,758 301.004,6	648.598
4	436.052,758 301.004,6	1	436.047,266 300.989,849	15.74



**\*\* Lungimile segmentelor sunt determinate în planul de proiecție Stereo 70 și sunt rotunjite la 1 milimetru.**

**\*\*\* Distanța dintre puncte este formată din segmente cumulate ce sunt mai mici decât valoarea 1 milimetru.**



**DATE DESPRE IMOBILUL NR. 8829**

Oficiul de Cadastru și Publicitate Imobiliară DOLJ  
Biroul de Cadastru și Publicitate Imobiliară Craiova

**A. Partea I. Descrierea imobilului**

TEREN Extravilan

Adresa: Jud. Dolj, T9, P58

Nr. Crt	Nr cadastral Nr. topografic	Suprafața* (mp)	Observații / Referințe
A1		15.000	Sector cadastral:15 Teren neimprejmuit;

**B. Partea II. Proprietari și acte**

Inscrieri privitoare la dreptul de proprietate și alte drepturi reale		Referințe
/		
Act Administrativ nr. TDP334-2180, din 03/02/1994 emis de CJSDPAT DOLJ (Defunct conform certificat de deces seria DP nr 875985 din data de 16.10.2007);		
B1	Intabulare, drept de PROPRIETATE, dobandit prin Constituire, cota actuala 1/1, cota initiala 1/1 1) MATEI EUGEN DEFUNCT:Da	A1

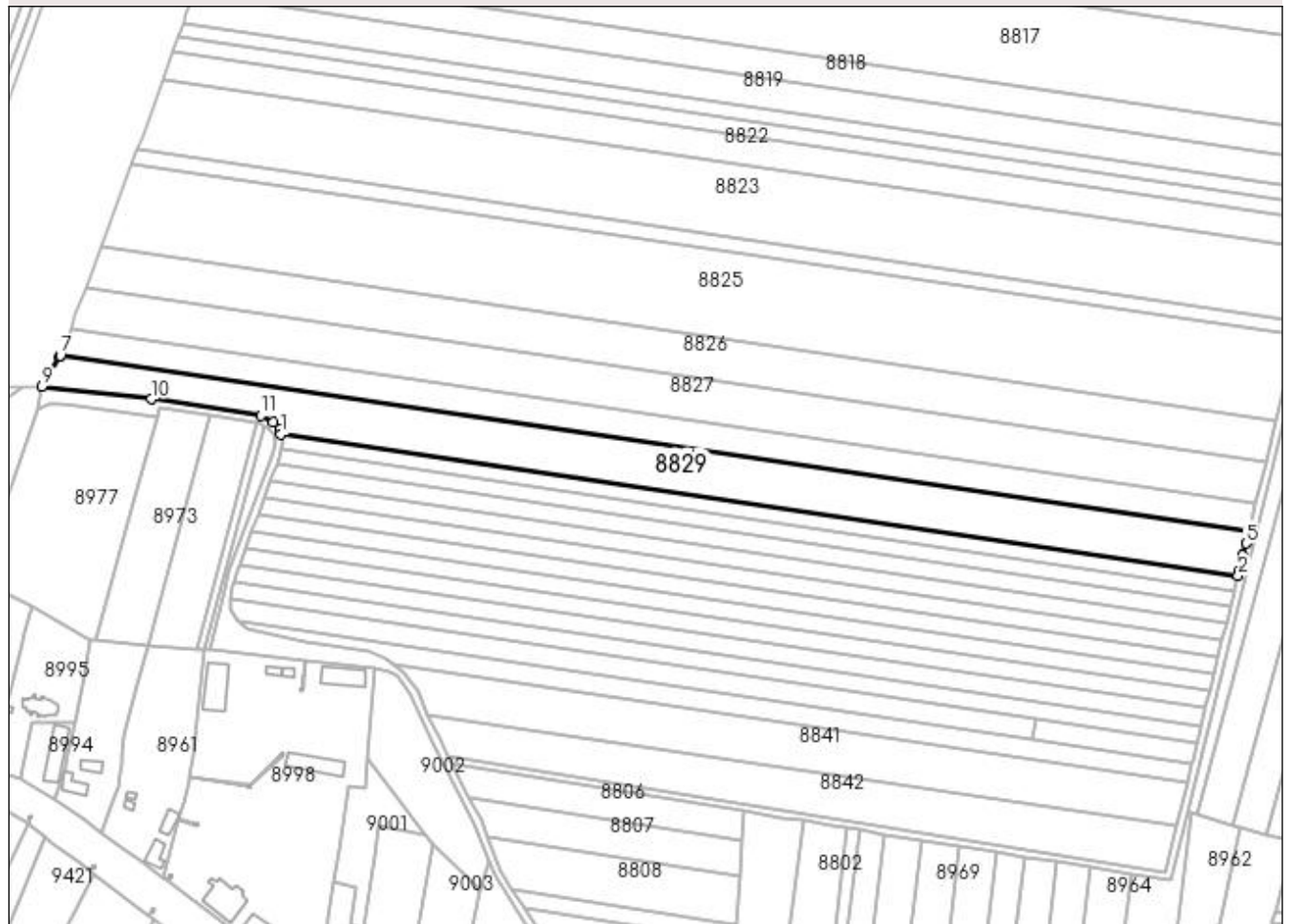
**C. Partea III. SARCINI .**

Inscrieri privind dezmembramintele dreptului de proprietate, drepturi reale de garanție și sarcini	Referințe
NU SUNT	

**Anexa Nr. 1 La Partea I****Teren**

Nr cadastral	Suprafața (mp)*	Observații / Referințe
	15.000	

\* Suprafața este determinată în planul de proiecție Stereo 70.

**DETALII LINIARE IMOBIL****Date referitoare la teren**

Crt	Categorie folosință	Intravilan	Suprafața (mp)	Tarla	Parcelă	Nr. topo	Observații / Referințe
1	arabil	NU	15.000	9	58	-	

**Lungime Segmente**

1) Valorile lungimilor segmentelor sunt obținute din proiecție în plan.

Punct început	X / Y	Punct sfârșit	X / Y	Lungime segment (** (m)
1	436.166,77 300.947,396	2	436.684,801 300.870,724	523.674
2	436.684,801 300.870,724	3	436.685,436 300.873,31	2.663
3	436.685,436 300.873,31	4	436.687,517 300.881,773	8.715
4	436.687,517 300.881,773	5	436.689,108 300.888,246	6.666
5	436.689,108 300.888,246	6	436.690,674 300.894,619	6.563

Punct început	X / Y	Punct sfârșit	X / Y	Lungime segment (** (m)
6	436.690,674 300.894,619	7	436.047,266 300.989,849	650.417
7	436.047,266 300.989,849	8	436.047,093 300.989,384	0.496
8	436.047,093 300.989,384	9	436.037,412 300.973,091	18.952
9	436.037,412 300.973,091	10	436.096,473 300.966,347	59.445
10	436.096,473 300.966,347	11	436.155,917 300.957,408	60.112
11	436.155,917 300.957,408	12	436.162,684 300.954,122	7.523
12	436.162,684 300.954,122	13	436.165,901 300.950,205	5.069
13	436.165,901 300.950,205	14	436.166,426 300.949,567	0.826
14	436.166,426 300.949,567	1	436.166,77 300.947,396	2.198

\*\* Lungimile segmentelor sunt determinate în planul de proiecție Stereo 70 și sunt rotunjite la 1 milimetru.

\*\*\* Distanța dintre puncte este formată din segmente cumulate ce sunt mai mici decât valoarea 1 milimetru.



**DATE DESPRE IMOBILUL NR. 8830**

Oficiul de Cadastru și Publicitate Imobiliară DOLJ  
Biroul de Cadastru și Publicitate Imobiliară Craiova

**A. Partea I. Descrierea imobilului**

TEREN Extravilan

Adresa: Jud. Dolj, T9, P60

Nr. Crt	Nr cadastral Nr. topografic	Suprafața* (mp)	Observații / Referințe
A1		4.260	Sector cadastral:15 Teren neimprejmuit;

**B. Partea II. Proprietari și acte**

Inscrieri privitoare la dreptul de proprietate și alte drepturi reale	Referințe
/	
Act Notarial nr. CM 122, din 06/12/2003 emis de BIN Cernobai Emil;	
B1	A1
Intabulare, drept de PROPRIETATE, dobandit prin Succesiune, cota actuala 1/1, cota initiala 1/1 1) ALBOTEANU CONSTANTIN, LIPSA CNP	

**C. Partea III. SARCINI .**

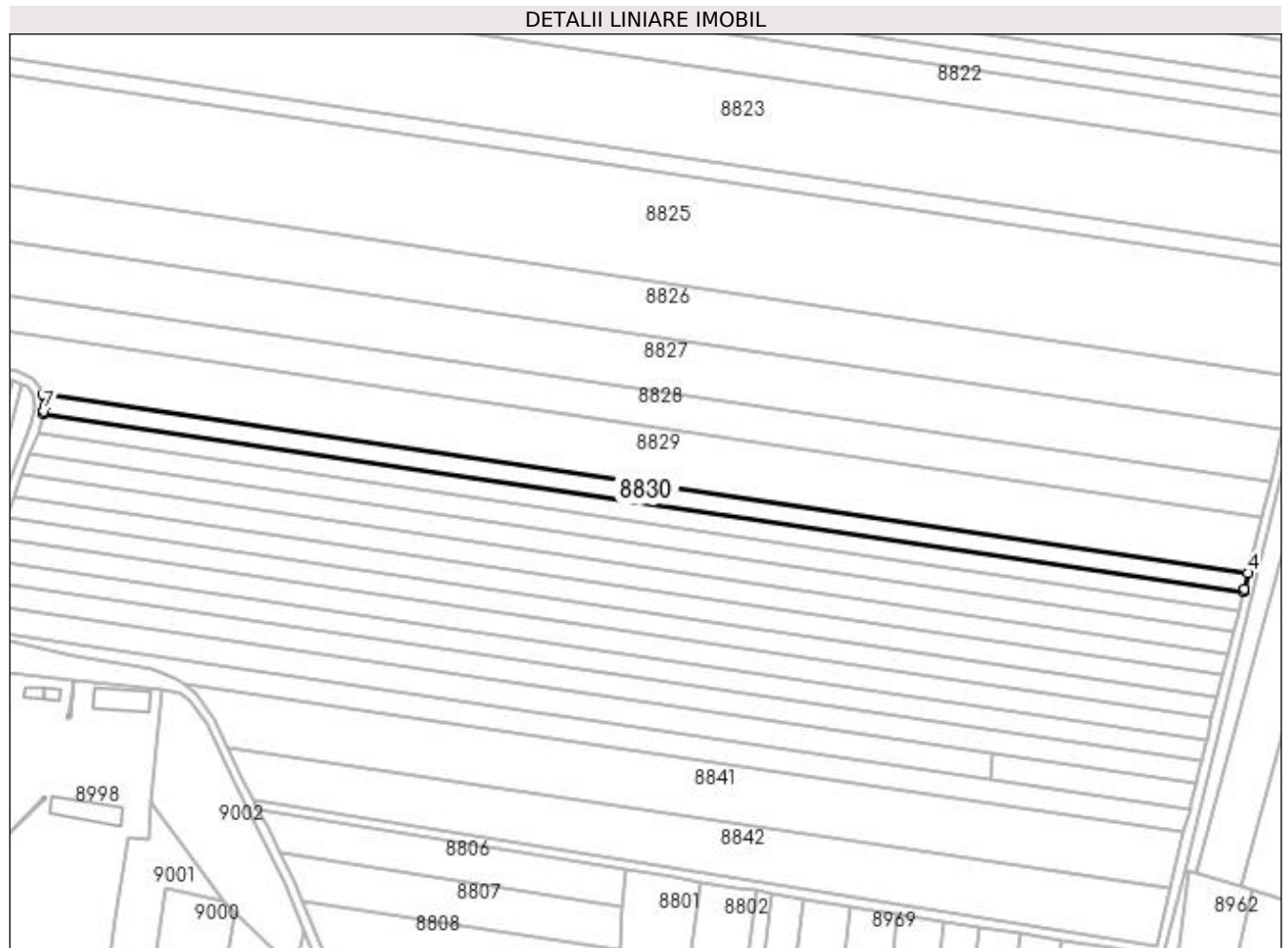
Inscrieri privind dezmembramintele dreptului de proprietate, drepturi reale de garanție și sarcini	Referințe
NU SUNT	

## Anexa Nr. 1 La Partea I

## Teren

Nr cadastral	Suprafața (mp)*	Observații / Referințe
	4.260	

\* Suprafața este determinată în planul de proiecție Stereo 70.



## Date referitoare la teren

Crt	Categorie folosință	Intra vilan	Suprafața (mp)	Tarla	Parcelă	Nr. topo	Observații / Referințe
1	arabil	NU	4.260	9	60	-	

## Lungime Segmente

1) Valorile lungimilor segmentelor sunt obținute din proiecție în plan.

Punct început	X / Y	Punct sfârșit	X / Y	Lungime segment (** (m)
1	436.166,895 300.939,132	2	436.682,845 300.862,767	521.571
2	436.682,845 300.862,767	3	436.683,144 300.863,983	1.252
3	436.683,144 300.863,983	4	436.684,801 300.870,724	6.942
4	436.684,801 300.870,724	5	436.166,77 300.947,396	523.674
5	436.166,77 300.947,396	6	436.167,597 300.942,181	5.28



Punct început	X / Y	Punct sfârșit	X / Y	Lungime segment (** (m)
6	436.167,597 300.942,181	7	436.167,176 300.940,35	1.879
7	436.167,176 300.940,35	1	436.166,895 300.939,132	1.25

\*\* Lungimile segmentelor sunt determinate în planul de proiecție Stereo 70 și sunt rotunjite la 1 milimetru.

\*\*\* Distanța dintre puncte este formată din segmente cumulate ce sunt mai mici decât valoarea 1 milimetru.



**DATE DESPRE IMOBILUL NR. 8831**

Oficiul de Cadastru și Publicitate Imobiliară DOLJ  
Biroul de Cadastru și Publicitate Imobiliară Craiova

**A. Partea I. Descrierea imobilului**

TEREN Extravilan

Adresa: Jud. Dolj, T9, P61

Nr. Crt	Nr cadastral Nr. topografic	Suprafața* (mp)	Observații / Referințe
A1		4.350	Sector cadastral:15 Teren neimprejmuit;

**B. Partea II. Proprietari și acte**

Inscrieri privitoare la dreptul de proprietate și alte drepturi reale	Referințe
/	
Act Administrativ nr. TDP520-2198, din 03/03/1994 emis de CJSDPAT DOLJ;	
B1	A1
Intabulare, drept de PROPRIETATE, dobandit prin Reconstituire, cota actuala 1/1, cota initiala 1/1 1) PETCOV IO N, LIPSA CNP	

**C. Partea III. SARCINI .**

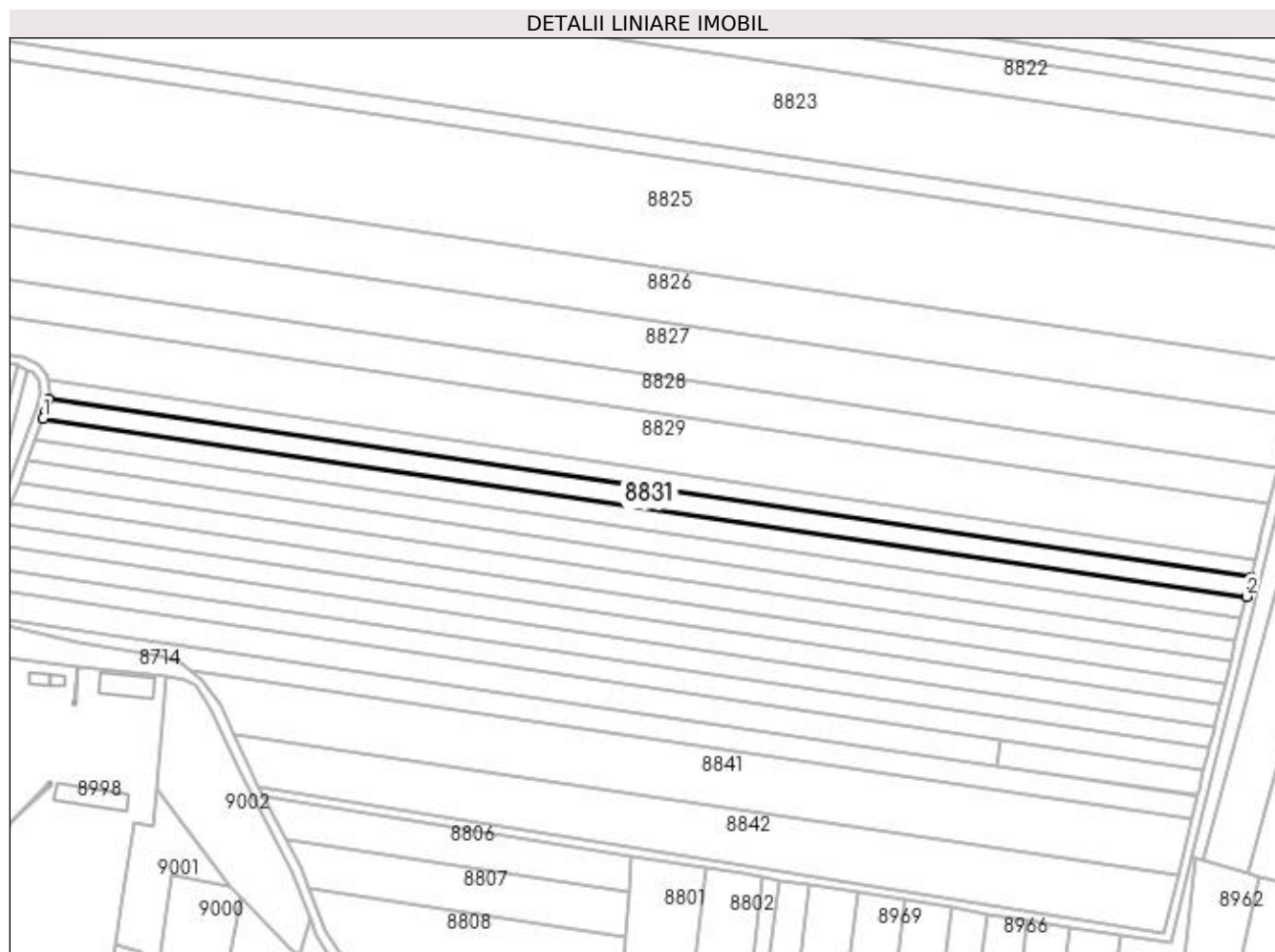
Inscrieri privind dezmembramintele dreptului de proprietate, drepturi reale de garanție și sarcini	Referințe
NU SUNT	

## Anexa Nr. 1 La Partea I

## Teren

Nr cadastral	Suprafața (mp)*	Observații / Referințe
	4.350	

\* Suprafața este determinată în planul de proiecție Stereo 70.



## Date referitoare la teren

Crt	Categorie folosință	Intra vilan	Suprafața (mp)	Tarla	Parcelă	Nr. topo	Observații / Referințe
1	arabil	NU	4.350	9	61	-	

## Lungime Segmente

1) Valorile lungimilor segmentelor sunt obținute din proiecție în plan.

Punct început	X / Y	Punct sfârșit	X / Y	Lungime segment (** (m)
1	436.164,605 300.931,04	2	436.680,845 300.854,632	521.864
2	436.680,845 300.854,632	3	436.682,845 300.862,767	8.377
3	436.682,845 300.862,767	4	436.166,895 300.939,132	521.571
4	436.166,895 300.939,132	5	436.165,71 300.933,982	5.285
5	436.165,71 300.933,982	1	436.164,605 300.931,04	3.143

**\*\* Lungimile segmentelor sunt determinate în planul de proiecție Stereo 70 și sunt rotunjite la 1 milimetru.**

**\*\*\* Distanța dintre puncte este formată din segmente cumulate ce sunt mai mici decât valoarea 1 milimetru.**



**DATE DESPRE IMOBILUL NR. 8832**

Oficiul de Cadastru și Publicitate Imobiliară DOLJ  
Biroul de Cadastru și Publicitate Imobiliară Craiova

**A. Partea I. Descrierea imobilului**

TEREN Extravilan

Adresa: Jud. Dolj, T9, P61

Nr. Crt	Nr cadastral Nr. topografic	Suprafața* (mp)	Observații / Referințe
A1		5.000	Sector cadastral:15 Teren neimprejmuit;

**B. Partea II. Proprietari și acte**

Inscrieri privitoare la dreptul de proprietate și alte drepturi reale	Referințe
/	
Act Administrativ nr. TDP767-9674, din 16/09/1997 emis de CJSDPAT DOLJ;	
B1	A1
Intabulare, drept de PROPRIETATE, dobandit prin Reconstituire, cota actuala 1/1, cota initiala 1/1 1) DICU GHEORGHE, LIPSA CNP	

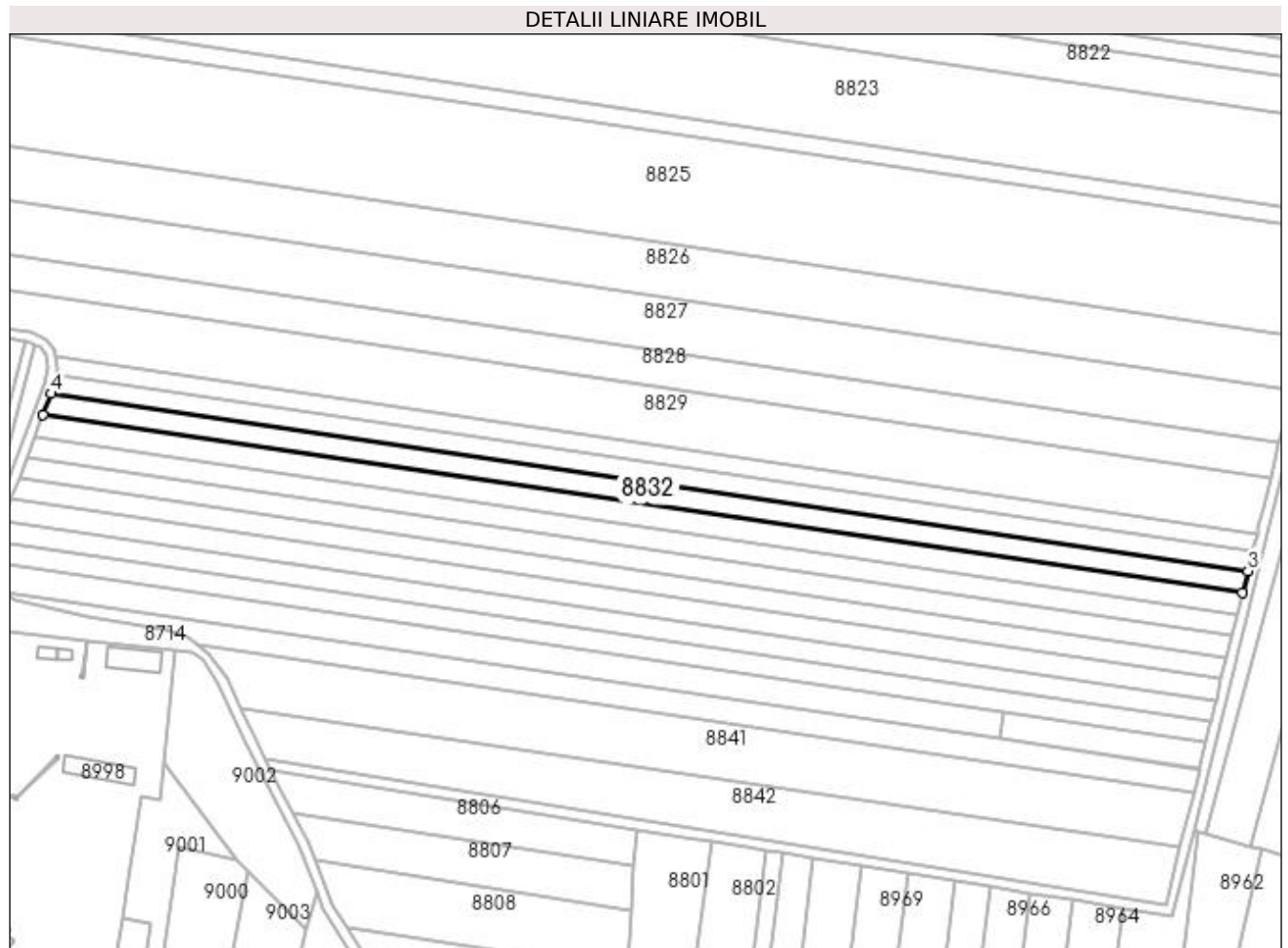
**C. Partea III. SARCINI .**

Inscrieri privind dezmembramintele dreptului de proprietate, drepturi reale de garanție și sarcini	Referințe
NU SUNT	

**Anexa Nr. 1 La Partea I****Teren**

Nr cadastral	Suprafața (mp)*	Observații / Referințe
	5.000	

\* Suprafața este determinată în planul de proiecție Stereo 70.

**Date referitoare la teren**

Crt	Categorie folosință	Intravilan	Suprafața (mp)	Tarla	Parcelă	Nr. topo	Observații / Referințe
1	arabil	NU	5.000	9	61	-	

**Lungime Segmente**

1) Valorile lungimilor segmentelor sunt obținute din proiecție în plan.

Punct început	X / Y	Punct sfârșit	X / Y	Lungime segment (** (m)
1	436.161,163 300.921,875	2	436.678,55 300.845,297	523.023
2	436.678,55 300.845,297	3	436.680,845 300.854,632	9.613
3	436.680,845 300.854,632	4	436.164,605 300.931,04	521.864
4	436.164,605 300.931,04	1	436.161,163 300.921,875	9.79



**\*\* Lungimile segmentelor sunt determinate în planul de proiecție Stereo 70 și sunt rotunjite la 1 milimetru.**

**\*\*\* Distanța dintre puncte este formată din segmente cumulate ce sunt mai mici decât valoarea 1 milimetru.**



**DATE DESPRE IMOBILUL NR. 8833**

Oficiul de Cadastru și Publicitate Imobiliară DOLJ  
Biroul de Cadastru și Publicitate Imobiliară Craiova

**A. Partea I. Descrierea imobilului**

TEREN Extravilan

Adresa: Jud. Dolj, T9, P62

Nr. Crt	Nr cadastral Nr. topografic	Suprafața* (mp)	Observații / Referințe
A1		5.000	Sector cadastral:15 Teren neimprejmuit;

**B. Partea II. Proprietari și acte**

Inscrieri privitoare la dreptul de proprietate și alte drepturi reale	Referințe
/	
Act Notarial nr. CM 23, din 09/03/2011 emis de BNP Marinescu Maria Daniela;	
B1	A1
Intabulare, drept de PROPRIETATE, dobandit prin Succesiune, cota actuala 1/1, cota initiala 1/1 1) JILAVU VIOREL	

**C. Partea III. SARCINI .**

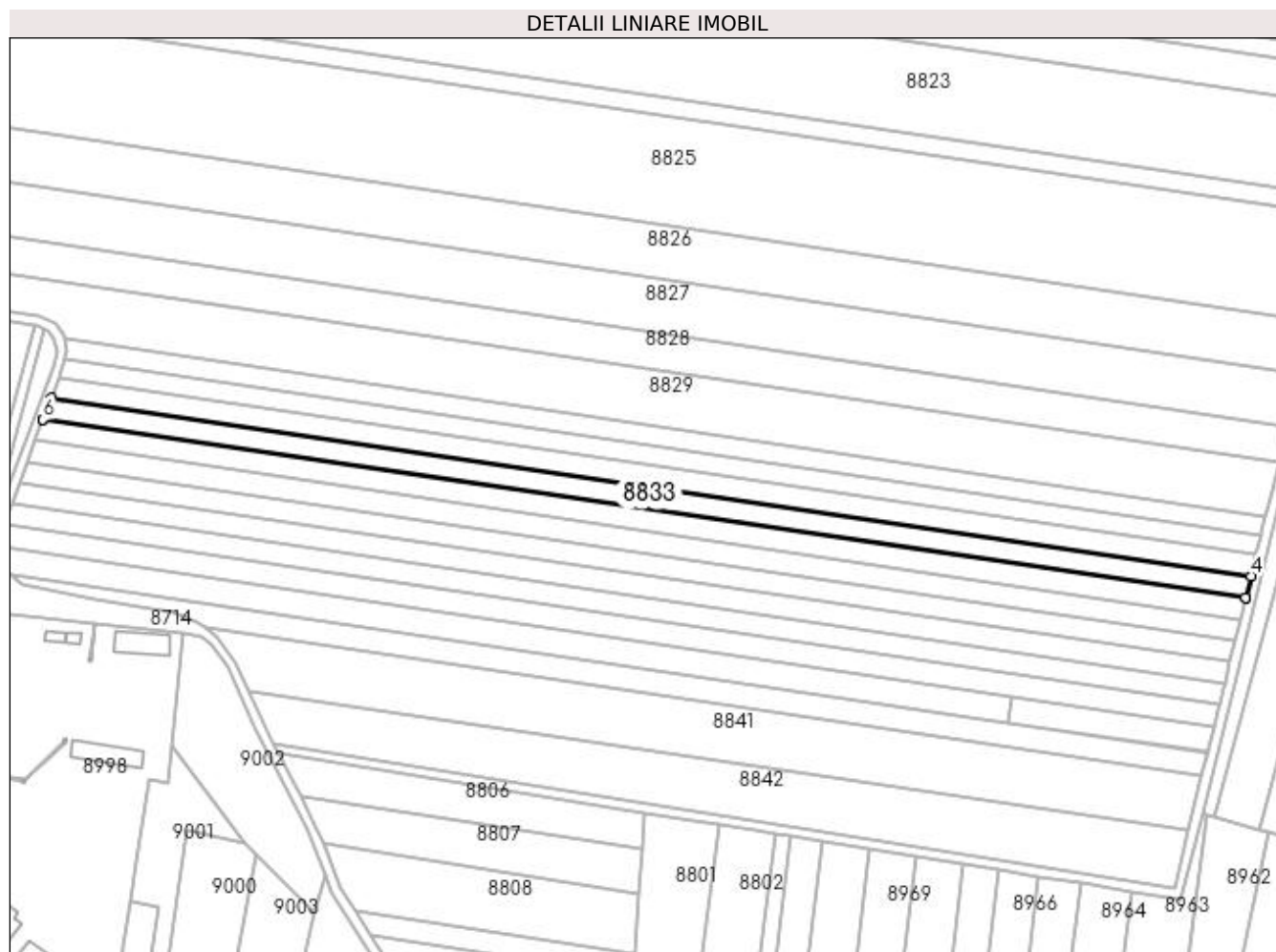
Inscrieri privind dezmembramintele dreptului de proprietate, drepturi reale de garanție și sarcini	Referințe
NU SUNT	

## Anexa Nr. 1 La Partea I

## Teren

Nr cadastral	Suprafața (mp)*	Observații / Referințe
	5.000	

\* Suprafața este determinată în planul de proiecție Stereo 70.



## Date referitoare la teren

Crt	Categorie folosință	Intra vilan	Suprafața (mp)	Tarla	Parcelă	Nr. topo	Observații / Referințe
1	arabil	NU	5.000	9	62	-	

## Lungime Segmente

1) Valorile lungimilor segmentelor sunt obținute din proiecție în plan.

Punct început	X / Y	Punct sfârșit	X / Y	Lungime segment (** (m)
1	436.157,728 300.912,73	2	436.676,261 300.835,983	524.182
2	436.676,261 300.835,983	3	436.676,265 300.835,998	0.016
3	436.676,265 300.835,998	4	436.678,55 300.845,297	9.576
4	436.678,55 300.845,297	5	436.161,163 300.921,875	523.023
5	436.161,163 300.921,875	6	436.157,734 300.912,745	9.753

Punct început	X / Y	Punct sfârşit	X / Y	Lungime segment (** (m)
6	436.157,734 300.912,745	1	436.157,728 300.912,73	0.016

\*\* Lungimile segmentelor sunt determinate în planul de proiecţie Stereo 70 şi sunt rotunjite la 1 milimetru.

\*\*\* Distanţa dintre puncte este formată din segmente cumulate ce sunt mai mici decât valoarea 1 milimetru.



**DATE DESPRE IMOBILUL NR. 8834**

Oficiul de Cadastru și Publicitate Imobiliară DOLJ  
Biroul de Cadastru și Publicitate Imobiliară Craiova

**A. Partea I. Descrierea imobilului**

TEREN Extravilan

Adresa: Jud. Dolj, T9, P63

Nr. Crt	Nr cadastral Nr. topografic	Suprafața* (mp)	Observații / Referințe
A1		5.000	Sector cadastral:15 Teren neimprejmut;

**B. Partea II. Proprietari și acte**

Inscrieri privitoare la dreptul de proprietate și alte drepturi reale		Referințe
/		
Act Notarial nr. CM 86, din 18/09/2020 emis de SPN DOINA FĂURAR;		
B1	Intabulare, drept de PROPRIETATE, dobandit prin Succesiune, cota actuala 1/2, cota initiala 1/2 1) JILAVU GEORGICĂ	A1
B2	Intabulare, drept de PROPRIETATE, dobandit prin Succesiune, cota actuala 1/2, cota initiala 1/2 1) JILAVU LAJOS-CONSTANTIN	A1

**C. Partea III. SARCINI .**

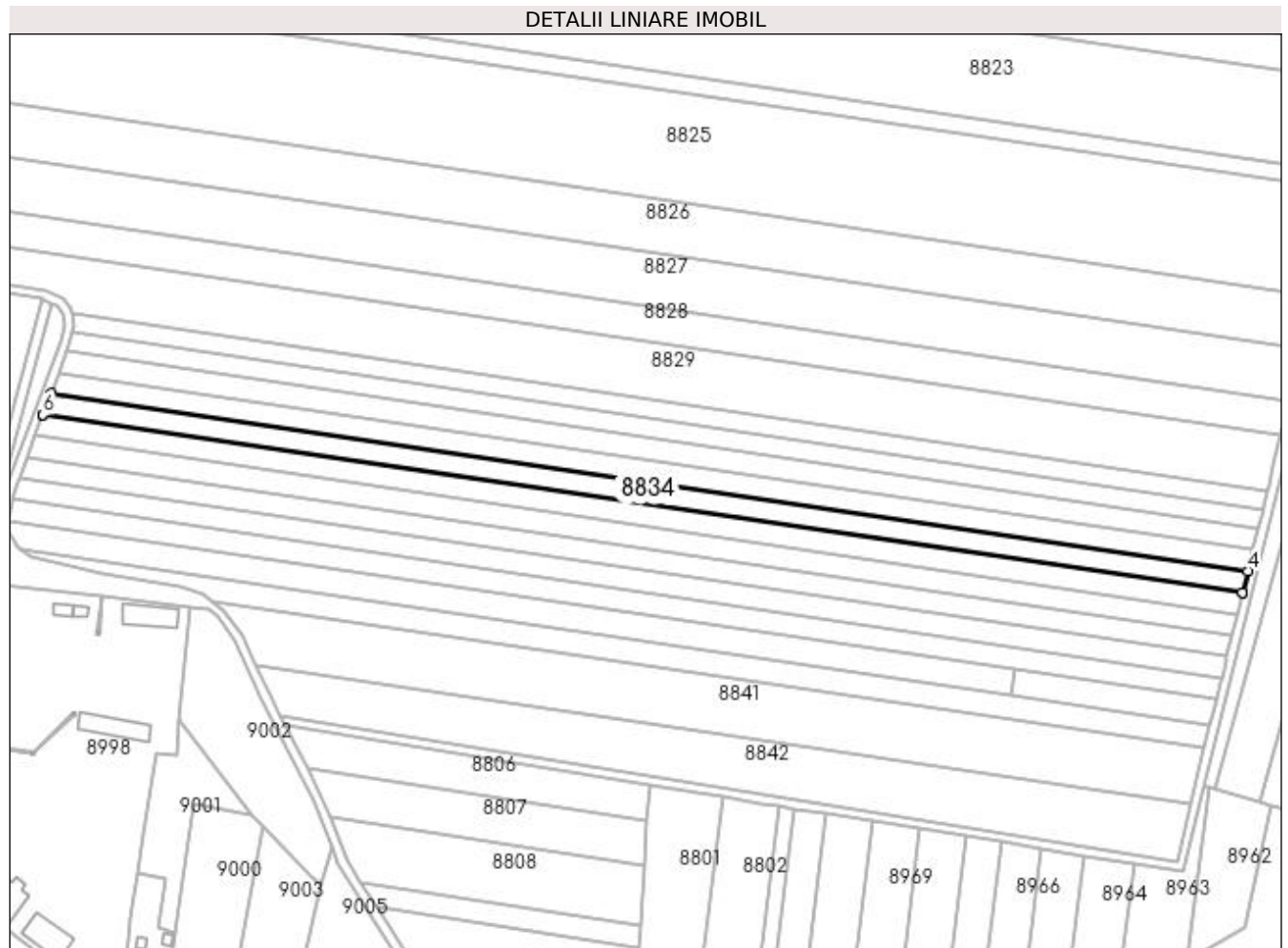
Inscrieri privind dezmembramintele dreptului de proprietate, drepturi reale de garanție și sarcini	Referințe
NU SUNT	

## Anexa Nr. 1 La Partea I

## Teren

Nr cadastral	Suprafața (mp)*	Observații / Referințe
	5.000	

\* Suprafața este determinată în planul de proiecție Stereo 70.



## Date referitoare la teren

Crt	Categorie folosință	Intra vilan	Suprafața (mp)	Tarla	Parcelă	Nr. topo	Observații / Referințe
1	arabil	NU	5.000	9	63	-	

## Lungime Segmente

1) Valorile lungimilor segmentelor sunt obținute din proiecție în plan.

Punct început	X / Y	Punct sfârșit	X / Y	Lungime segment (** (m)
1	436.154,301 300.903,605	2	436.673,976 300.826,689	525.336
2	436.673,976 300.826,689	3	436.673,98 300.826,704	0.016
3	436.673,98 300.826,704	4	436.676,261 300.835,983	9.555
4	436.676,261 300.835,983	5	436.157,728 300.912,73	524.182
5	436.157,728 300.912,73	6	436.154,306 300.903,62	9.732



Punct început	X / Y	Punct sfârșit	X / Y	Lungime segment (** (m)
6	436.154,306 300.903,62	1	436.154,301 300.903,605	0.016

\*\* Lungimile segmentelor sunt determinate în planul de proiecție Stereo 70 și sunt rotunjite la 1 milimetru.

\*\*\* Distanța dintre puncte este formată din segmente cumulate ce sunt mai mici decât valoarea 1 milimetru.



**DATE DESPRE IMOBILUL NR. 8835**

Oficiul de Cadastru și Publicitate Imobiliară DOLJ  
Biroul de Cadastru și Publicitate Imobiliară Craiova

**A. Partea I. Descrierea imobilului**

TEREN Extravilan

Adresa: Jud. Dolj, T9, P63

Nr. Crt	Nr cadastral Nr. topografic	Suprafața* (mp)	Observații / Referințe
A1		5.000	Sector cadastral:15 Teren neimprejmuit;

**B. Partea II. Proprietari și acte**

Inscrieri privitoare la dreptul de proprietate și alte drepturi reale	Referințe
/	
Act Administrativ nr. TDP841-15011, din 03/12/1995 emis de CJSDPAT DOLJ;	
B1	A1
Intabulare, drept de PROPRIETATE, dobandit prin Reconstituire, cota actuala 1/1, cota initiala 1/1 1) VÎLCEANU ILIE, LIPSA CNP	

**C. Partea III. SARCINI .**

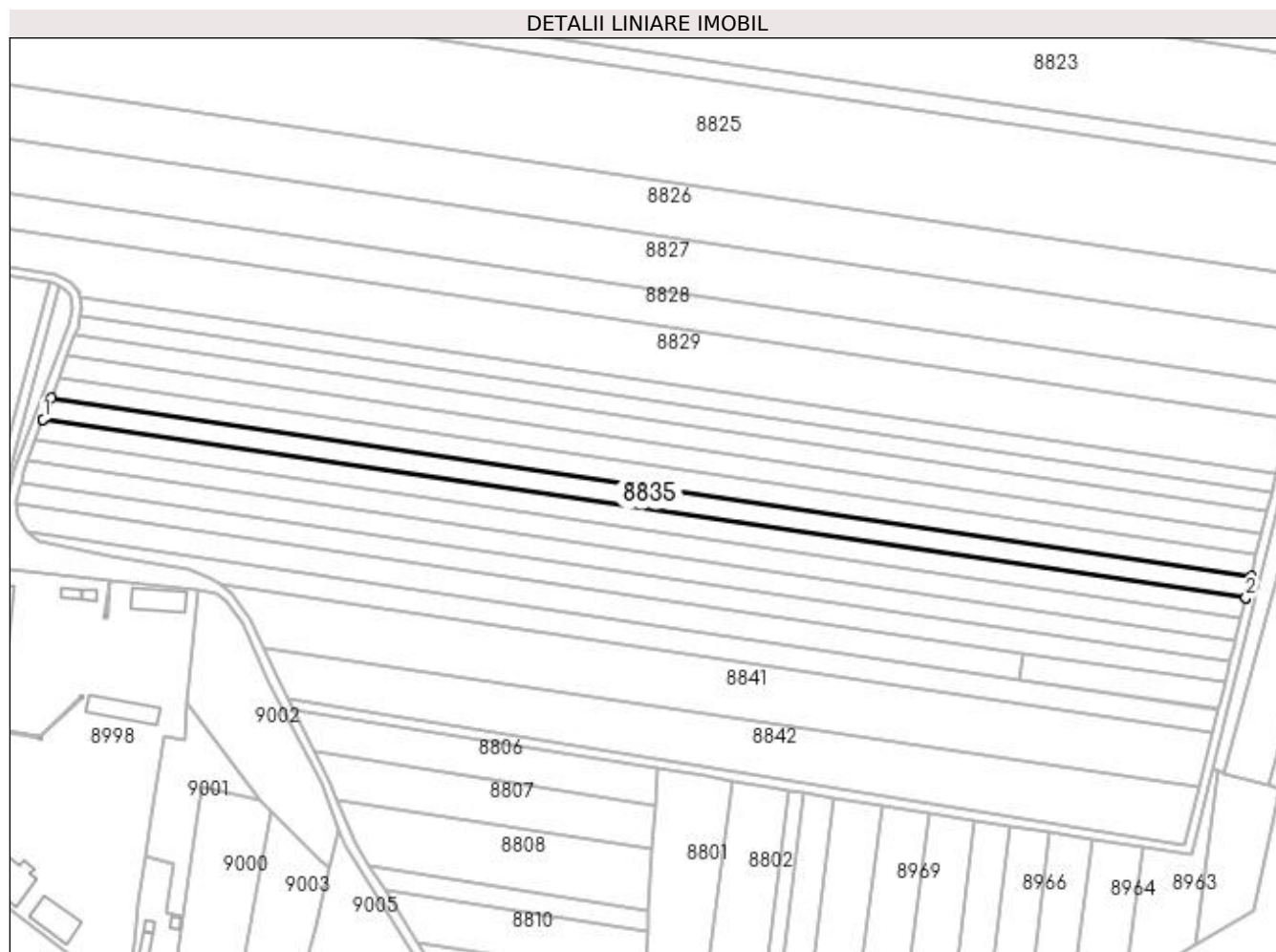
Inscrieri privind dezmembramintele dreptului de proprietate, drepturi reale de garanție și sarcini	Referințe
NU SUNT	

## Anexa Nr. 1 La Partea I

## Teren

Nr cadastral	Suprafața (mp)*	Observații / Referințe
	5.000	

\* Suprafața este determinată în planul de proiecție Stereo 70.



## Date referitoare la teren

Crt	Categorie folosință	Intravilan	Suprafața (mp)	Tarla	Parcelă	Nr. topo	Observații / Referințe
1	arabil	NU	5.000	9	63	-	

## Lungime Segmente

1) Valorile lungimilor segmentelor sunt obținute din proiecție în plan.

Punct început	X / Y	Punct sfârșit	X / Y	Lungime segment (** (m)
1	436.150,881 300.894,501	2	436.671,697 300.817,416	526.49
2	436.671,697 300.817,416	3	436.671,7 300.817,43	0.014
3	436.671,7 300.817,43	4	436.673,976 300.826,689	9.535
4	436.673,976 300.826,689	5	436.154,301 300.903,605	525.336
5	436.154,301 300.903,605	6	436.150,887 300.894,515	9.71

Punct început	X / Y	Punct sfârșit	X / Y	Lungime segment (** (m)
6	436.150,887 300.894,515	1	436.150,881 300.894,501	0.015

\*\* Lungimile segmentelor sunt determinate în planul de proiecție Stereo 70 și sunt rotunjite la 1 milimetru.

\*\*\* Distanța dintre puncte este formată din segmente cumulate ce sunt mai mici decât valoarea 1 milimetru.



**DATE DESPRE IMOBILUL NR. 8836**

Oficiul de Cadastru și Publicitate Imobiliară DOLJ  
 Biroul de Cadastru și Publicitate Imobiliară Craiova

**A. Partea I. Descrierea imobilului**

TEREN Extravilan

Adresa: Jud. Dolj, T9, P65

Nr. Crt	Nr cadastral Nr. topografic	Suprafața* (mp)	Observații / Referințe
A1		4.992	Sector cadastral:15 Teren neimpregmuit;

**B. Partea II. Proprietari și acte**

Inscrieri privitoare la dreptul de proprietate și alte drepturi reale		Referințe
/		
Act Notarial nr. APV 1491, din 20/05/2014 emis de SPN Doina Făurar;		
B1	Intabulare, drept de PROPRIETATE, dobandit prin lesire Din Indiviziune, cota actuala 1/1, cota initiala 1/1 1) STOICA AURELIA	A1

**C. Partea III. SARCINI**

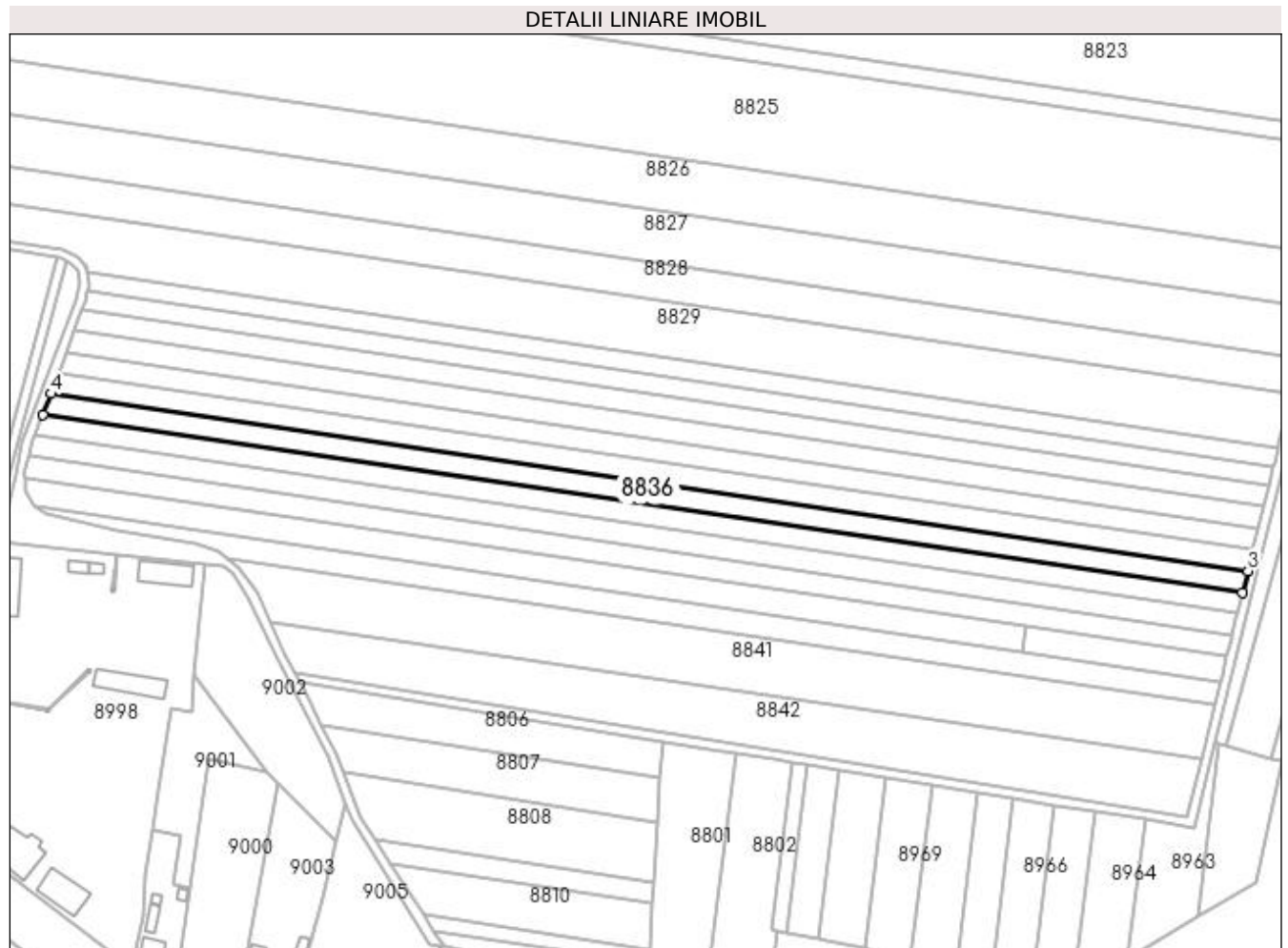
Inscrieri privind dezmembramintele dreptului de proprietate, drepturi reale de garanție și sarcini		Referințe
/		
Act Notarial nr. PVC 511, din 10/02/2020 emis de SPN DOINA FĂURAR;		
C1	Se notează promisiunea de vânzare cumpărare 511 din data de 10.02.2020 încheiată la SPN Doina Făurar între promitentul vânzător Stoica Aurelia și promitentul vânzător Jilavu Viorel	A1

## Anexa Nr. 1 La Partea I

## Teren

Nr cadastral	Suprafața (mp)*	Observații / Referințe
	4.992	

\* Suprafața este determinată în planul de proiecție Stereo 70.



## Date referitoare la teren

Crt	Categorie folosință	Intra vilan	Suprafața (mp)	Tarla	Parcelă	Nr. topo	Observații / Referințe
1	arabil	NU	4.992	9	65	-	

## Lungime Segmente

1) Valorile lungimilor segmentelor sunt obținute din proiecție în plan.

Punct început	X / Y	Punct sfârșit	X / Y	Lungime segment (** (m)
1	436.147,475 300.885,43	2	436.669,426 300.808,177	527.637
2	436.669,426 300.808,177	3	436.671,697 300.817,416	9.514
3	436.671,697 300.817,416	4	436.150,881 300.894,501	526.49
4	436.150,881 300.894,501	1	436.147,475 300.885,43	9.689



**\*\* Lungimile segmentelor sunt determinate în planul de proiecție Stereo 70 și sunt rotunjite la 1 milimetru.**

**\*\*\* Distanța dintre puncte este formată din segmente cumulate ce sunt mai mici decât valoarea 1 milimetru.**



**DATE DESPRE IMOBILUL NR. 8837**

Oficiul de Cadastru și Publicitate Imobiliară DOLJ  
Biroul de Cadastru și Publicitate Imobiliară Craiova

**A. Partea I. Descrierea imobilului**

TEREN Extravilan

Adresa: Jud. Dolj, T9, P67

Nr. Crt	Nr cadastral Nr. topografic	Suprafața* (mp)	Observații / Referințe
A1		5.000	Sector cadastral:15 Teren neimprejmuit;

**B. Partea II. Proprietari și acte**

Inscrieri privitoare la dreptul de proprietate și alte drepturi reale	Referințe
/	
Act Notarial nr. CM 122, din 06/12/2003 emis de BIN Cernobai Emil;	
B1	A1
Intabulare, drept de PROPRIETATE, dobandit prin Succesiune, cota actuala 1/1, cota initiala 1/1 1) ALBOTEANU IONEL	

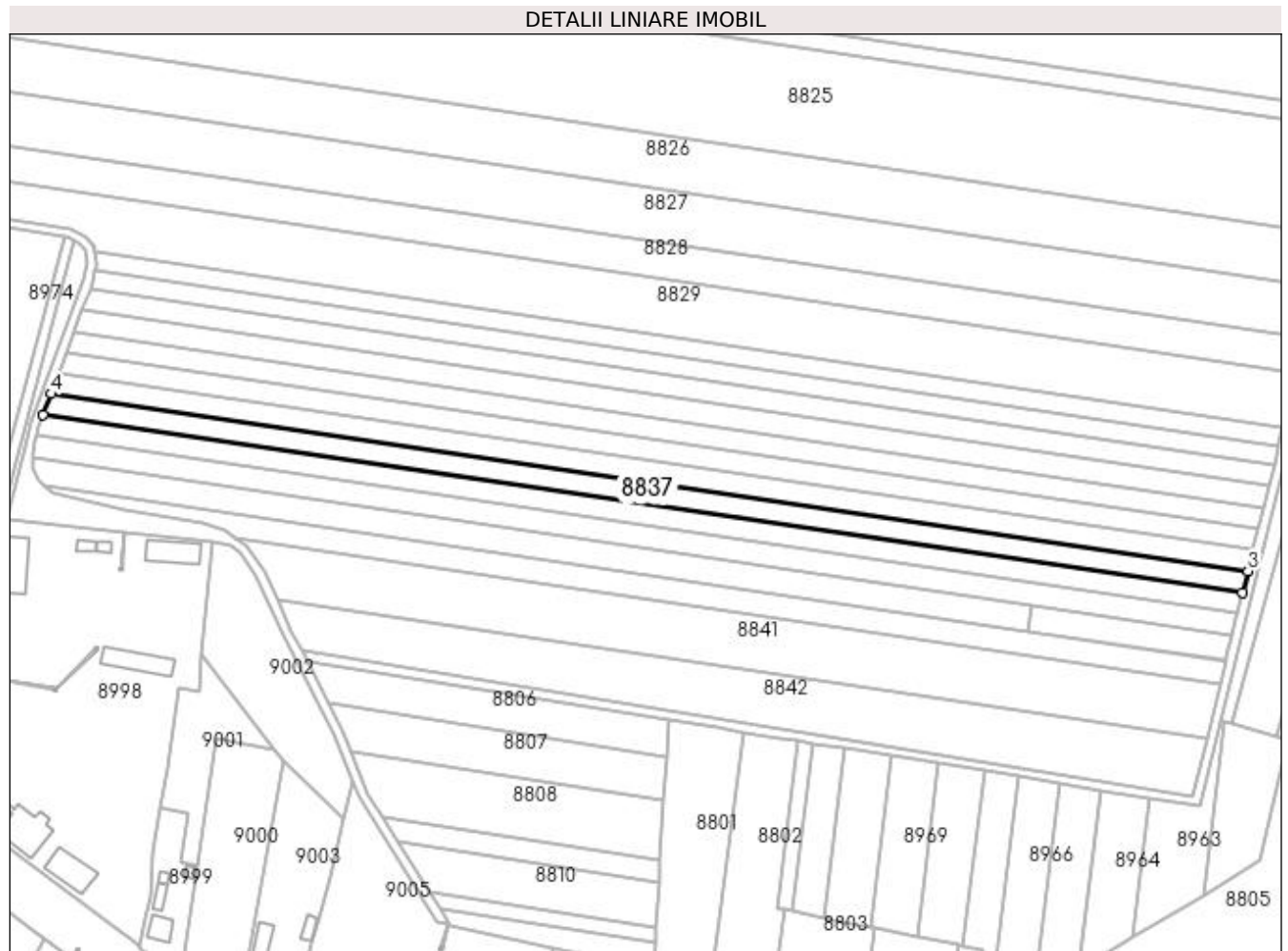
**C. Partea III. SARCINI .**

Inscrieri privind dezmembramintele dreptului de proprietate, drepturi reale de garanție și sarcini	Referințe
NU SUNT	

**Anexa Nr. 1 La Partea I****Teren**

Nr cadastral	Suprafața (mp)*	Observații / Referințe
	5.000	

\* Suprafața este determinată în planul de proiecție Stereo 70.

**Date referitoare la teren**

Crt	Categorie folosință	Intra vilan	Suprafața (mp)	Tarla	Parcelă	Nr. topo	Observații / Referințe
1	arabil	NU	5.000	9	67	-	

**Lungime Segmente**

1) Valorile lungimilor segmentelor sunt obținute din proiecție în plan.

Punct început	X / Y	Punct sfârșit	X / Y	Lungime segment (** (m)
1	436.144,07 300.876,365	2	436.667,156 300.798,944	528.784
2	436.667,156 300.798,944	3	436.669,426 300.808,177	9.508
3	436.669,426 300.808,177	4	436.147,475 300.885,43	527.637
4	436.147,475 300.885,43	1	436.144,07 300.876,365	9.683

**\*\* Lungimile segmentelor sunt determinate în planul de proiecție Stereo 70 și sunt rotunjite la 1 milimetru.**

**\*\*\* Distanța dintre puncte este formată din segmente cumulate ce sunt mai mici decât valoarea 1 milimetru.**



**DATE DESPRE IMOBILUL NR. 8838**

Oficiul de Cadastru și Publicitate Imobiliară DOLJ  
Biroul de Cadastru și Publicitate Imobiliară Craiova

**A. Partea I. Descrierea imobilului**

TEREN Extravilan

Adresa: Jud. Dolj, T9, P68

Nr. Crt	Nr cadastral Nr. topografic	Suprafața* (mp)	Observații / Referințe
A1		5.000	Sector cadastral:15 Teren neimprejmuit;

**B. Partea II. Proprietari și acte**

Inscrieri privitoare la dreptul de proprietate și alte drepturi reale	Referințe
/	
Act Administrativ nr. TDP335-2180, din 03/02/1994 emis de CJSDPAT DOLJ;	
B1	A1
Intabulare, drept de PROPRIETATE, dobândit prin Reconstituire, cota actuala 1/1, cota initiala 1/1 1) CONSTANTIN LUCIAN, LIPSA CNP	

**C. Partea III. SARCINI .**

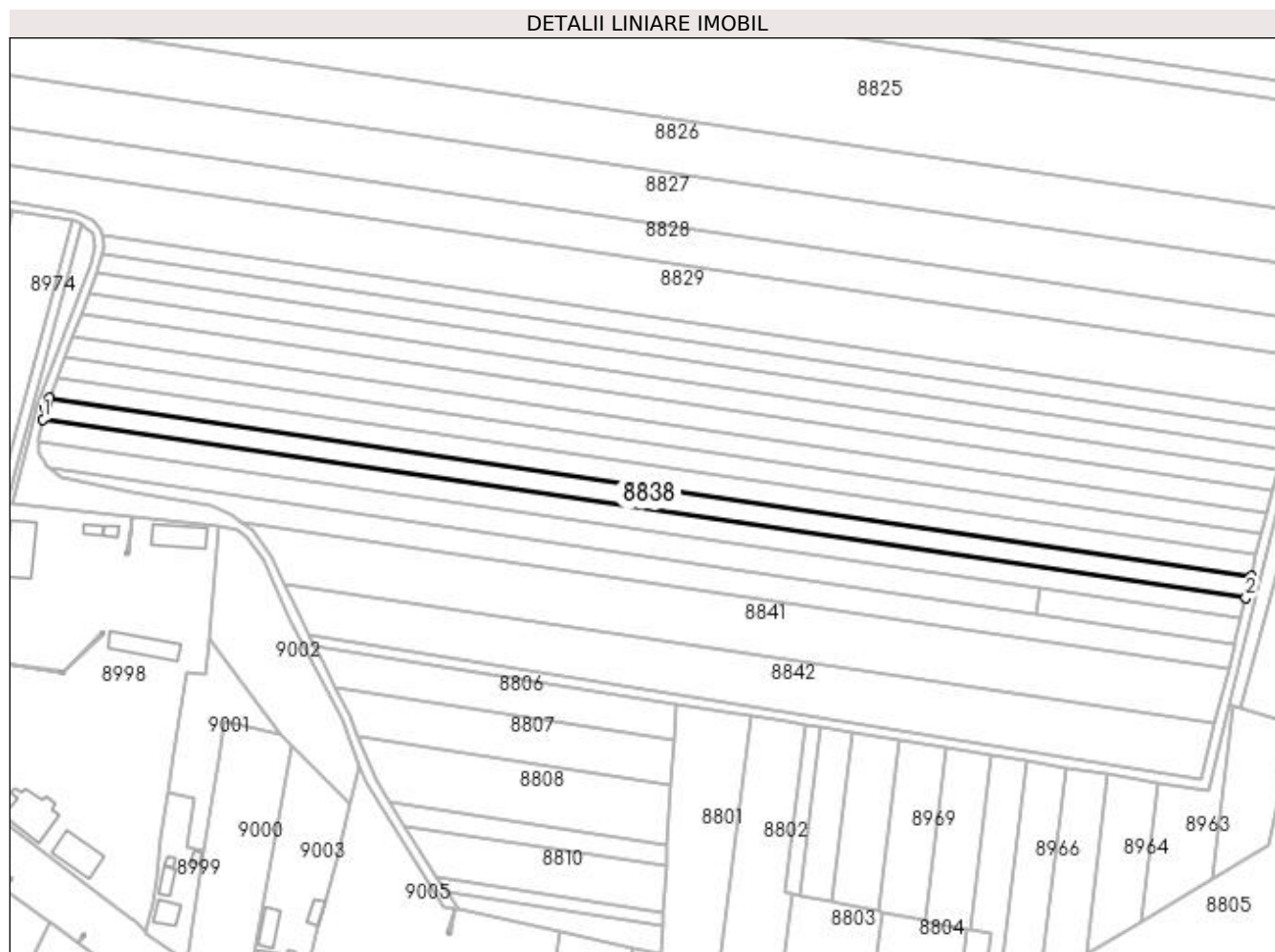
Inscrieri privind dezmembramintele dreptului de proprietate, drepturi reale de garanție și sarcini	Referințe
NU SUNT	

## Anexa Nr. 1 La Partea I

## Teren

Nr cadastral	Suprafața (mp)*	Observații / Referințe
	5.000	

\* Suprafața este determinată în planul de proiecție Stereo 70.



## Date referitoare la teren

Crt	Categorie folosință	Intra vilan	Suprafața (mp)	Tarla	Parcelă	Nr. topo	Observații / Referințe
1	arabil	NU	5.000	9	68	-	

## Lungime Segmente

1) Valorile lungimilor segmentelor sunt obținute din proiecție în plan.

Punct început	X / Y	Punct sfârșit	X / Y	Lungime segment (** (m)
1	436.141,303 300.867,223	2	436.664,891 300.789,728	529.292
2	436.664,891 300.789,728	3	436.666,703 300.797,1	7.591
3	436.666,703 300.797,1	4	436.667,156 300.798,944	1.899
4	436.667,156 300.798,944	5	436.144,07 300.876,365	528.784
5	436.144,07 300.876,365	6	436.143,39 300.874,555	1.934



Punct început	X / Y	Punct sfârșit	X / Y	Lungime segment (** (m)
6	436.143,39 300.874,555	7	436.142,382 300.871,871	2.867
7	436.142,382 300.871,871	1	436.141,303 300.867,223	4.772

\*\* Lungimile segmentelor sunt determinate în planul de proiecție Stereo 70 și sunt rotunjite la 1 milimetru.

\*\*\* Distanța dintre puncte este formată din segmente cumulate ce sunt mai mici decât valoarea 1 milimetru.



**DATE DESPRE IMOBILUL NR. 8839**

Oficiul de Cadastru și Publicitate Imobiliară DOLJ  
Biroul de Cadastru și Publicitate Imobiliară Craiova

**A. Partea I. Descrierea imobilului**

TEREN Extravilan

Adresa: Jud. Dolj, T9, P68

Nr. Crt	Nr cadastral Nr. topografic	Suprafața* (mp)	Observații / Referințe
A1		5.000	Sector cadastral:15 Teren neimprejmuit;

**B. Partea II. Proprietari și acte**

Inscrieri privitoare la dreptul de proprietate și alte drepturi reale	Referințe
/	
Act Administrativ nr. TDP964-59538, din 03/03/1995 emis de CJSDPAT DOLJ;	
B1	A1
Intabulare, drept de PROPRIETATE, dobandit prin Constituire, cota actuala 1/1, cota initiala 1/1 1) ȚICU CONSTANTINA, LIPSA CNP	

**C. Partea III. SARCINI .**

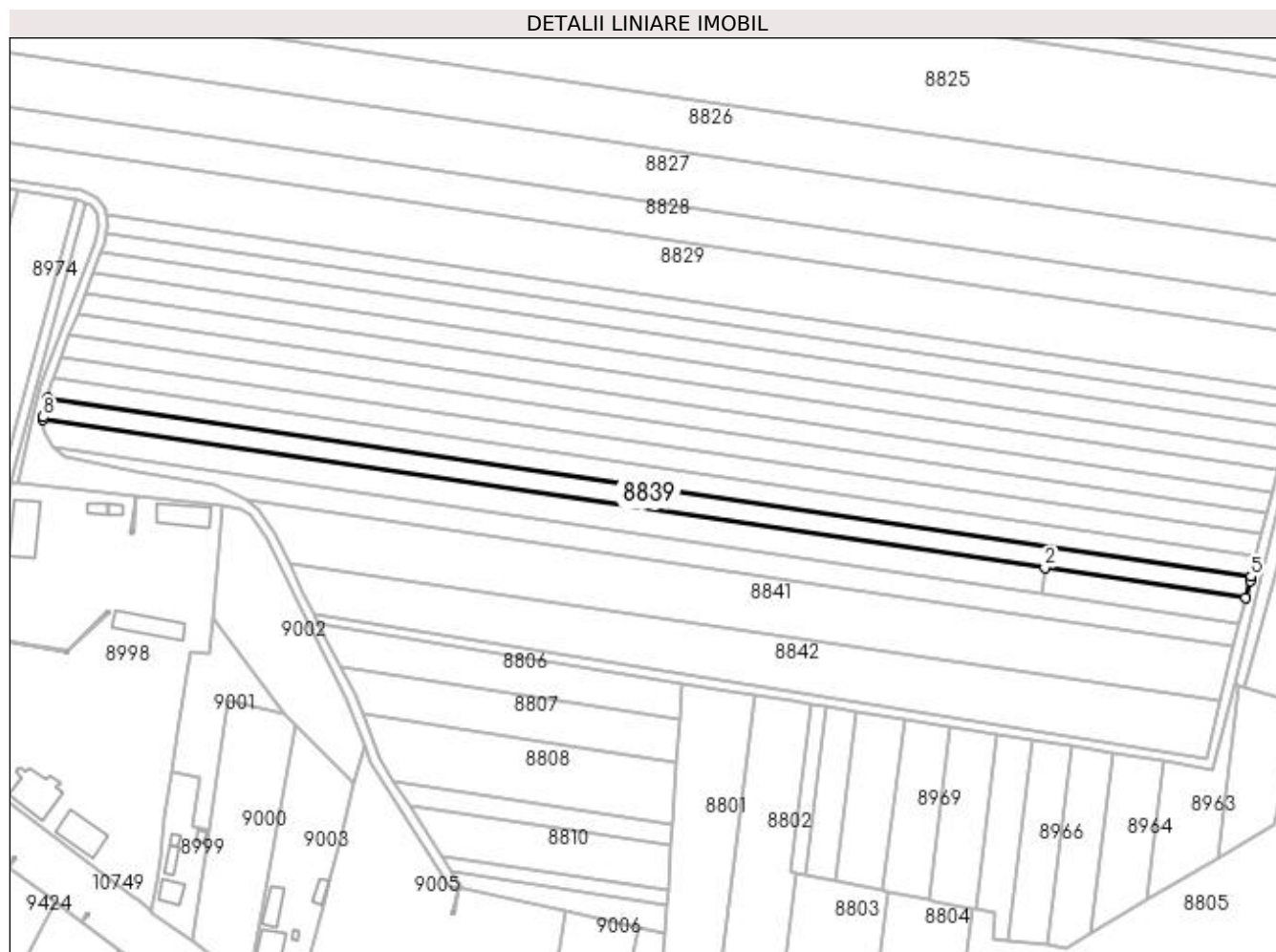
Inscrieri privind dezmembramintele dreptului de proprietate, drepturi reale de garanție și sarcini	Referințe
NU SUNT	

## Anexa Nr. 1 La Partea I

## Teren

Nr cadastral	Suprafața (mp)*	Observații / Referințe
	5.000	

\* Suprafața este determinată în planul de proiecție Stereo 70.



## Date referitoare la teren

Crt	Categorie folosință	Intra vilan	Suprafața (mp)	Tarla	Parcelă	Nr. topo	Observații / Referințe
1	arabil	NU	5.000	9	68	-	

## Lungime Segmente

1) Valorile lungimilor segmentelor sunt obținute din proiecție în plan.

Punct început	X / Y	Punct sfârșit	X / Y	Lungime segment (** (m)
1	436.139,478 300.857,943	2	436.575,1 300.793,467	440.368
2	436.575,1 300.793,467	3	436.662,625 300.780,512	88.479
3	436.662,625 300.780,512	4	436.664,438 300.787,885	7.593
4	436.664,438 300.787,885	5	436.664,891 300.789,728	1.898
5	436.664,891 300.789,728	6	436.141,303 300.867,223	529.292

Punct început	X / Y	Punct sfârșit	X / Y	Lungime segment (** (m)
6	436.141,303 300.867,223	7	436.140,874 300.865,377	1.895
7	436.140,874 300.865,377	8	436.139,421 300.859,117	6.426
8	436.139,421 300.859,117	1	436.139,478 300.857,943	1.175

\*\* Lungimile segmentelor sunt determinate în planul de proiecție Stereo 70 și sunt rotunjite la 1 milimetru.

\*\*\* Distanța dintre puncte este formată din segmente cumulate ce sunt mai mici decât valoarea 1 milimetru.



**DATE DESPRE IMOBILUL NR. 8840**

Oficiul de Cadastru și Publicitate Imobiliară DOLJ  
Biroul de Cadastru și Publicitate Imobiliară Craiova

**A. Partea I. Descrierea imobilului**

TEREN Extravilan

Adresa: Jud. Dolj, T9, P70

Nr. Crt	Nr cadastral Nr. topografic	Suprafața* (mp)	Observații / Referințe
A1		5.000	Sector cadastral:15 Teren neimprejmuit;

**B. Partea II. Proprietari și acte**

Inscrieri privitoare la dreptul de proprietate și alte drepturi reale	Referințe
/	
Act Administrativ nr. TDP832-15011, din 02/10/1997 emis de CJSDPAT DOLJ;	
B1	A1
Intabulare, drept de PROPRIETATE, dobandit prin Reconstituire, cota actuala 1/1, cota initiala 1/1 1) STAN GHEORGHE, LIPSA CNP	

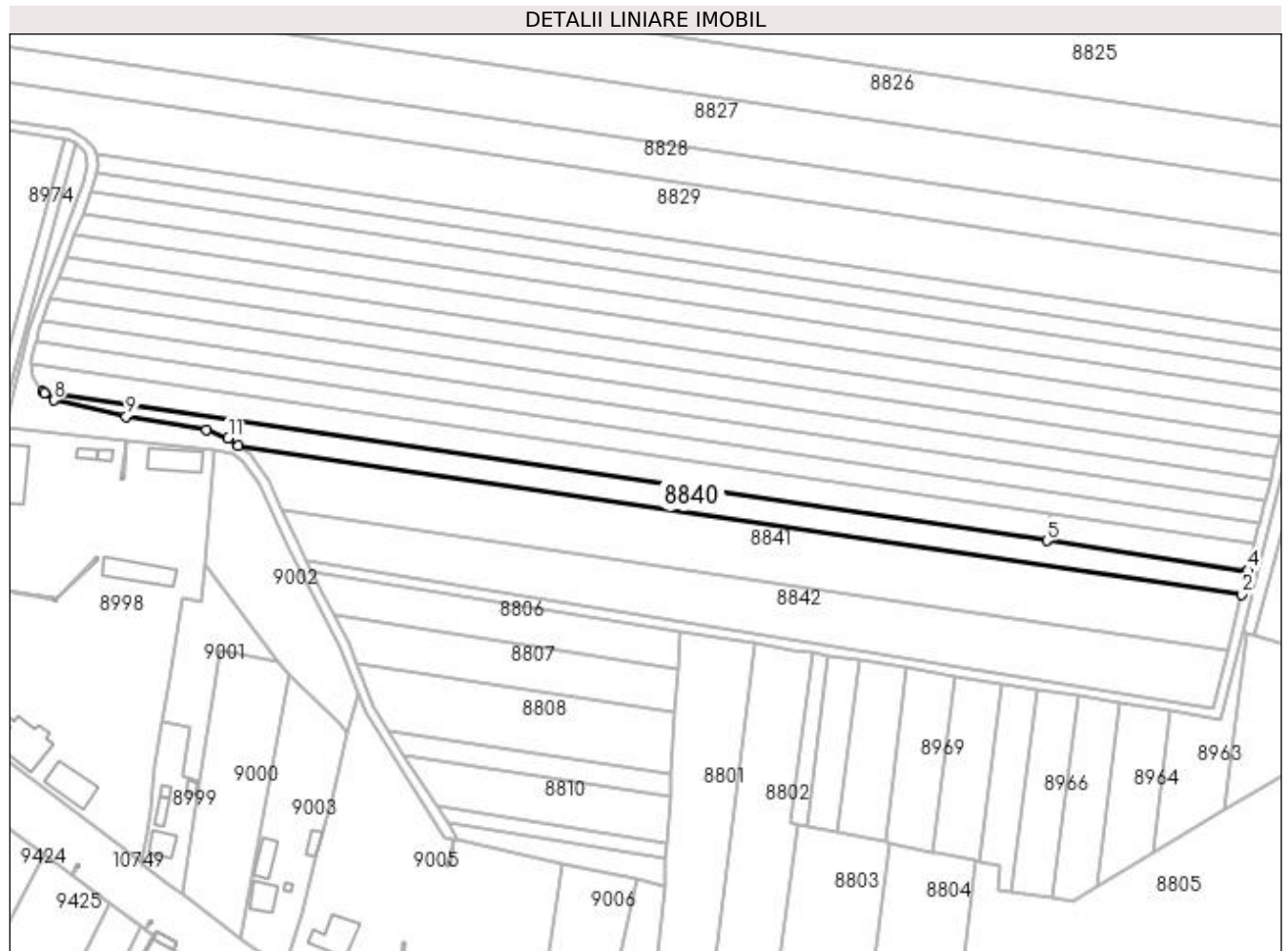
**C. Partea III. SARCINI .**

Inscrieri privind dezmembramintele dreptului de proprietate, drepturi reale de garanție și sarcini	Referințe
NU SUNT	

**Anexa Nr. 1 La Partea I****Teren**

Nr cadastral	Suprafața (mp)*	Observații / Referințe
	5.000	

\* Suprafața este determinată în planul de proiecție Stereo 70.

**Date referitoare la teren**

Crt	Categorie folosință	Intra vilan	Suprafața (mp)	Tarla	Parcelă	Nr. topo	Observații / Referințe
1	arabil	NU	5.000	9	70	-	

**Lungime Segmente**

1) Valorile lungimilor segmentelor sunt obținute din proiecție în plan.

Punct început	X / Y	Punct sfârșit	X / Y	Lungime segment (** (m)
1	436.227,653 300.822,754	2	436.657,375 300.759,152	434.403
2	436.657,375 300.759,152	3	436.659,8 300.769,017	10.159
3	436.659,8 300.769,017	4	436.659,892 300.769,391	0.385
4	436.659,892 300.769,391	5	436.573,892 300.782,12	86.937
5	436.573,892 300.782,12	6	436.144,259 300.845,709	434.313



Punct început	X / Y	Punct sfârșit	X / Y	Lungime segment (** (m)
6	436.144,259 300.845,709	7	436.144,865 300.845,232	0.771
7	436.144,865 300.845,232	8	436.148,791 300.842,134	5.001
8	436.148,791 300.842,134	9	436.179,831 300.835,236	31.797
9	436.179,831 300.835,236	10	436.214,253 300.829,51	34.895
10	436.214,253 300.829,51	11	436.223,493 300.825,801	9.957
11	436.223,493 300.825,801	1	436.227,653 300.822,754	5.157

\*\* Lungimile segmentelor sunt determinate în planul de proiecție Stereo 70 și sunt rotunjite la 1 milimetru.

\*\*\* Distanța dintre puncte este formată din segmente cumulate ce sunt mai mici decât valoarea 1 milimetru.



**DATE DESPRE IMOBILUL NR. 8841**

Oficiul de Cadastru și Publicitate Imobiliară DOLJ  
Biroul de Cadastru și Publicitate Imobiliară Craiova

**A. Partea I. Descrierea imobilului**

TEREN Extravilan

Adresa: Jud. Dolj, T9, P72; 73; 74

Nr. Crt	Nr cadastral Nr. topografic	Suprafața* (mp)	Observații / Referințe
A1	31784	10.200	Sector cadastral:15 Teren neimprejmuit;

**B. Partea II. Proprietari și acte**

Inscrieri privitoare la dreptul de proprietate și alte drepturi reale	Referințe
<b>132076 / 26/10/2015</b>	
Act Notarial nr. CONTRACT DE VANZARE AUT NR 2450, din 23/10/2015 emis de NP Sorop Alexandru Oliviu;	
B1	Intabulare, drept de PROPRIETATE, dobandit prin Conventie, cota actuala 1/1, cota initiala 1/1
	1) SOCIETATEA COMERCIALA AGRI TERENURI SA, CIF:9999999999999, LIPSA CUI

**C. Partea III. SARCINI .**

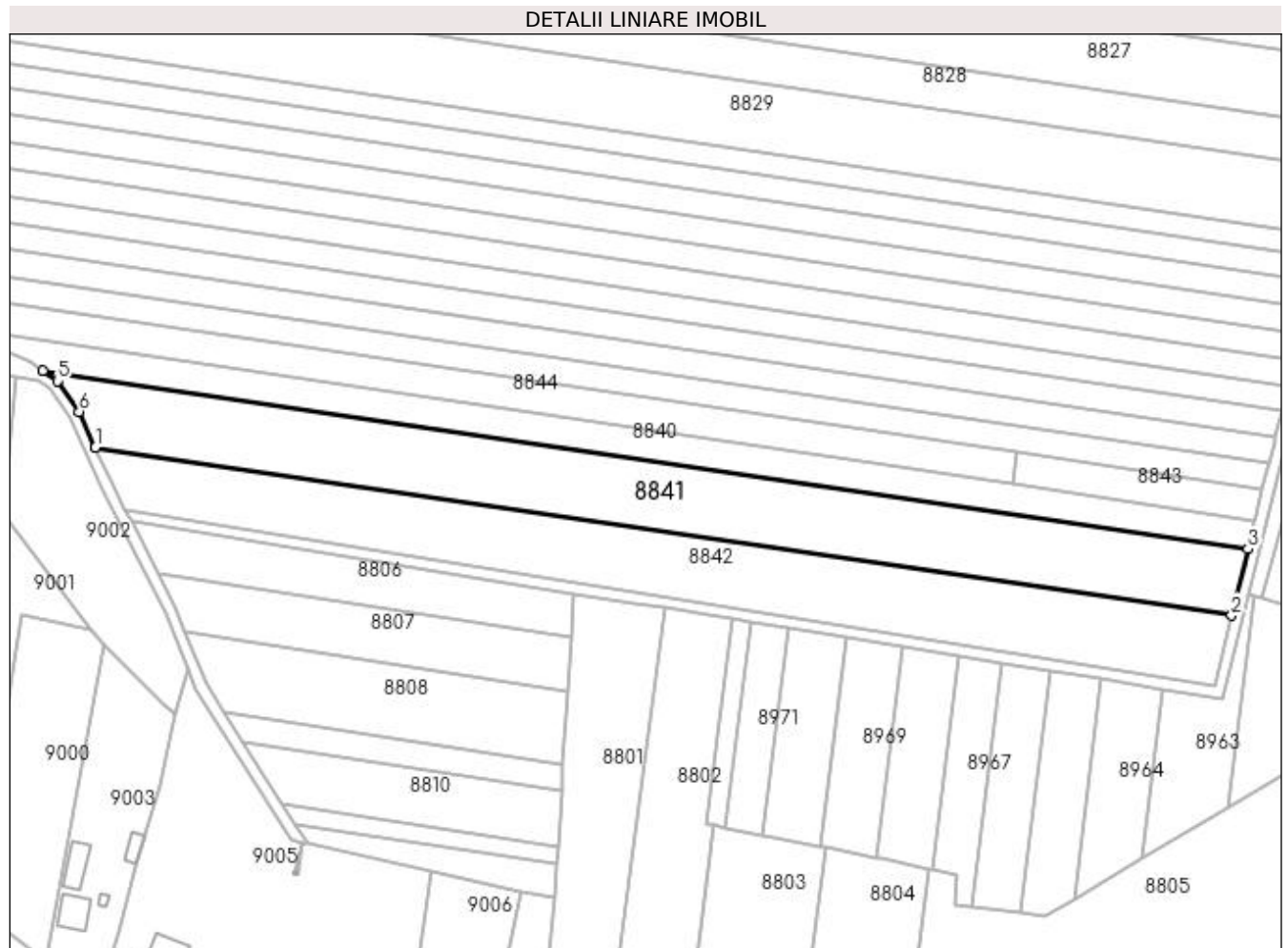
Inscrieri privind dezmembramintele dreptului de proprietate, drepturi reale de garanție și sarcini	Referințe
NU SUNT	

## Anexa Nr. 1 La Partea I

## Teren

Nr cadastral	Suprafața (mp)*	Observații / Referințe
31784	10.200	

\* Suprafața este determinată în planul de proiecție Stereo 70.



## Date referitoare la teren

Crt	Categorie folosință	Intra vilan	Suprafața (mp)	Tarla	Parcelă	Nr. topo	Observații / Referințe
1	arabil	NU	10.200	9	72; 73; 74	-	

## Lungime Segmente

1) Valorile lungimilor segmentelor sunt obținute din proiecție în plan.

Punct început	X / Y	Punct sfârșit	X / Y	Lungime segment (** (m)
1	436.246,373 300.795,424	2	436.651,55 300.735,455	409.591
2	436.651,55 300.735,455	3	436.657,375 300.759,152	24.402
3	436.657,375 300.759,152	4	436.227,653 300.822,754	434.403
4	436.227,653 300.822,754	5	436.232,734 300.819,033	6.298
5	436.232,734 300.819,033	6	436.240,542 300.808,101	13.434

Punct început	X / Y	Punct sfârșit	X / Y	Lungime segment (** (m)
6	436.240,542 300.808,101	1	436.246,373 300.795,424	13.954

\*\* Lungimile segmentelor sunt determinate în planul de proiecție Stereo 70 și sunt rotunjite la 1 milimetru.

\*\*\* Distanța dintre puncte este formată din segmente cumulate ce sunt mai mici decât valoarea 1 milimetru.



**DATE DESPRE IMOBILUL NR. 8842**

Oficiul de Cadastru și Publicitate Imobiliară DOLJ  
 Biroul de Cadastru și Publicitate Imobiliară Craiova

**A. Partea I. Descrierea imobilului**

TEREN Extravilan

Adresa: Jud. Dolj, T9, P75

Nr. Crt	Nr cadastral Nr. topografic	Suprafața* (mp)	Observații / Referințe
A1		9.228	Sector cadastral:15 Teren neimprejmuit;

**B. Partea II. Proprietari și acte**

Inscrieri privitoare la dreptul de proprietate și alte drepturi reale	Referințe
/	
Act Normativ nr. Legea 7, din 13/03/1996 emis de PARLAMENTUL ROMÂNIEI (ART. 13 ALIN. 14);	
B1	A1
Intabulare, drept de PROPRIETATE, dobandit prin Lege, cota actuala 1/1, cota initiala 1/1	
1) COMUNA TESLUI-Rezerva comisiei locale de fond funciar, CIF:4553330	

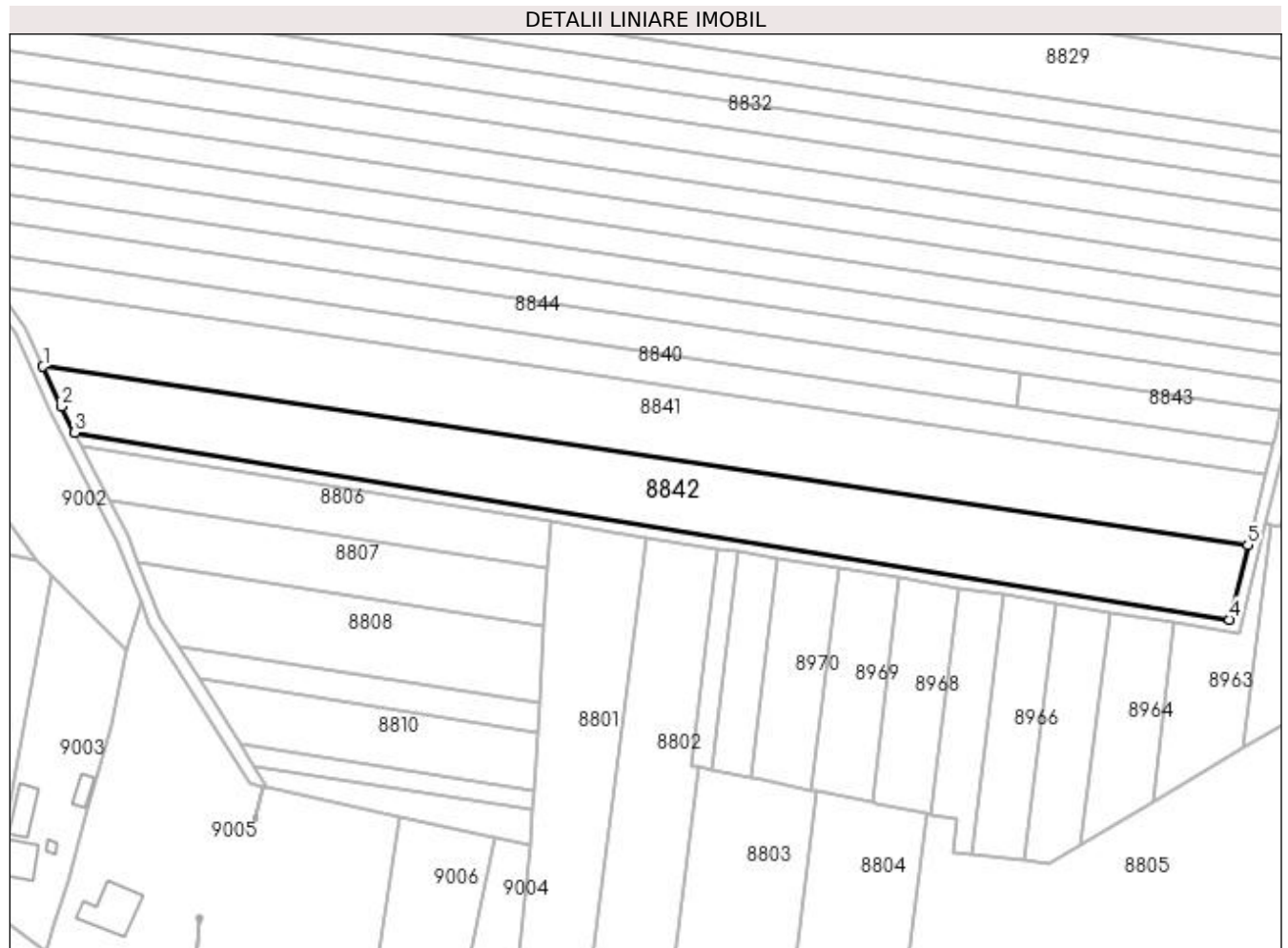
**C. Partea III. SARCINI .**

Inscrieri privind dezmembramintele dreptului de proprietate, drepturi reale de garanție și sarcini	Referințe
NU SUNT	

**Anexa Nr. 1 La Partea I****Teren**

Nr cadastral	Suprafața (mp)*	Observații / Referințe
	9.228	

\* Suprafața este determinată în planul de proiecție Stereo 70.

**Date referitoare la teren**

Crt	Categorie folosință	Intra vilan	Suprafața (mp)	Tarla	Parcelă	Nr. topo	Observații / Referințe
1	arabil	NU	9.228	9	75	-	

**Lungime Segmente**

1) Valorile lungimilor segmentelor sunt obținute din proiecție în plan.

Punct început	X / Y	Punct sfârșit	X / Y	Lungime segment (** (m)
1	436.246,373 300.795,424	2	436.252,515 300.782,073	14.696
2	436.252,515 300.782,073	3	436.257,021 300.773,283	9.878
3	436.257,021 300.773,283	4	436.645,391 300.710,402	393.428
4	436.645,391 300.710,402	5	436.651,55 300.735,455	25.799
5	436.651,55 300.735,455	1	436.246,373 300.795,424	409.591



**\*\* Lungimile segmentelor sunt determinate în planul de proiecție Stereo 70 și sunt rotunjite la 1 milimetru.**

**\*\*\* Distanța dintre puncte este formată din segmente cumulate ce sunt mai mici decât valoarea 1 milimetru.**



**DATE DESPRE IMOBILUL NR. 8843**

Oficiul de Cadastru și Publicitate Imobiliară DOLJ  
Biroul de Cadastru și Publicitate Imobiliară Craiova

**A. Partea I. Descrierea imobilului**

TEREN Extravilan

Adresa: Jud. Dolj, T9, P69

Nr. Crt	Nr cadastral Nr. topografic	Suprafața* (mp)	Observații / Referințe
A1		1.000	Sector cadastral:15 Teren neimprejmuit;

**B. Partea II. Proprietari și acte**

Inscrieri privitoare la dreptul de proprietate și alte drepturi reale	Referințe
/	
Act Administrativ nr. TDP789-9674, din 23/09/1997 emis de CJSDPAT DOLJ (Defunct conform certificat de deces seria D9 nr 235572 din data de 08.04.1992);	
B1	A1
Intabulare, drept de PROPRIETATE, dobândit prin Reconstituire, cota actuala 1/1, cota initiala 1/1 1) CIRSTEA ELENA, LIPSA CNP DEFUNCT:Da	

**C. Partea III. SARCINI .**

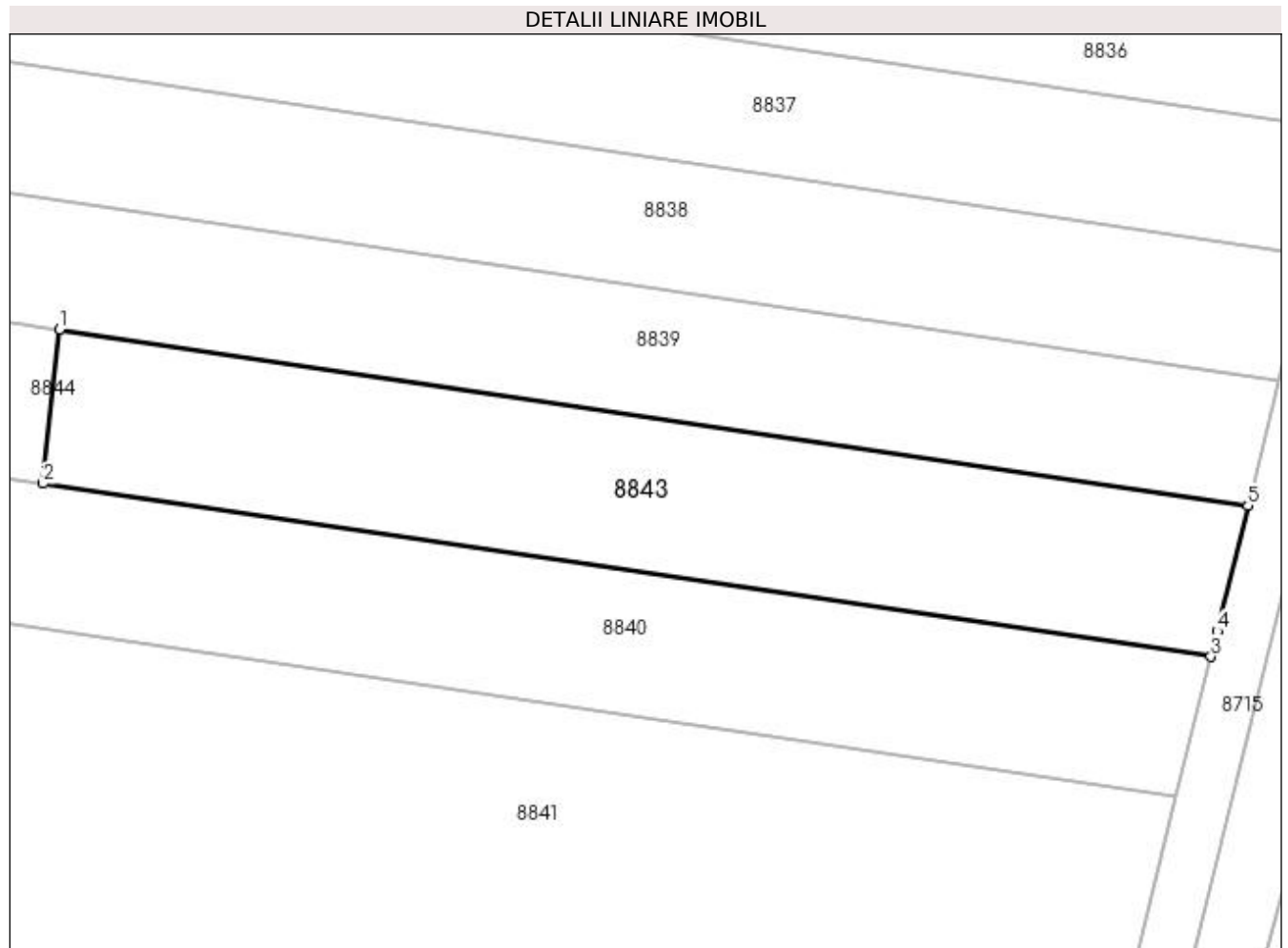
Inscrieri privind dezmembramintele dreptului de proprietate, drepturi reale de garanție și sarcini	Referințe
NU SUNT	

## Anexa Nr. 1 La Partea I

## Teren

Nr cadastral	Suprafața (mp)*	Observații / Referințe
	1.000	

\* Suprafața este determinată în planul de proiecție Stereo 70.



## Date referitoare la teren

Crt	Categorie folosință	Intravilan	Suprafața (mp)	Tarla	Parcelă	Nr. topo	Observații / Referințe
1	arabil	NU	1.000	9	69	-	

## Lungime Segmente

1) Valorile lungimilor segmentelor sunt obținute din proiecție în plan.

Punct început	X / Y	Punct sfârșit	X / Y	Lungime segment (** (m)
1	436.575,1 300.793,467	2	436.573,892 300.782,12	11.411
2	436.573,892 300.782,12	3	436.659,892 300.769,391	86.937
3	436.659,892 300.769,391	4	436.660,35 300.771,257	1.921
4	436.660,35 300.771,257	5	436.662,625 300.780,512	9.531
5	436.662,625 300.780,512	1	436.575,1 300.793,467	88.479

**\*\* Lungimile segmentelor sunt determinate în planul de proiecție Stereo 70 și sunt rotunjite la 1 milimetru.**

**\*\*\* Distanța dintre puncte este formată din segmente cumulate ce sunt mai mici decât valoarea 1 milimetru.**



**DATE DESPRE IMOBILUL NR. 8844**

Oficiul de Cadastru și Publicitate Imobiliară DOLJ  
Biroul de Cadastru și Publicitate Imobiliară Craiova

**A. Partea I. Descrierea imobilului**

TEREN Extravilan

Adresa: Jud. Dolj, T9, P69

Nr. Crt	Nr cadastral Nr. topografic	Suprafața* (mp)	Observații / Referințe
A1		5.000	Sector cadastral:15 Teren neimprejmuit;

**B. Partea II. Proprietari și acte**

Inscrieri privitoare la dreptul de proprietate și alte drepturi reale	Referințe
/	
Act Administrativ nr. TDP514-2198, din 02/03/1994 emis de CJSDPAT DOLJ;	
B1	A1
Intabulare, drept de PROPRIETATE, dobândit prin Reconstituire, cota actuala 1/1, cota initiala 1/1 1) GRIGORE CONSTANTIN, LIPSA CNP	

**C. Partea III. SARCINI .**

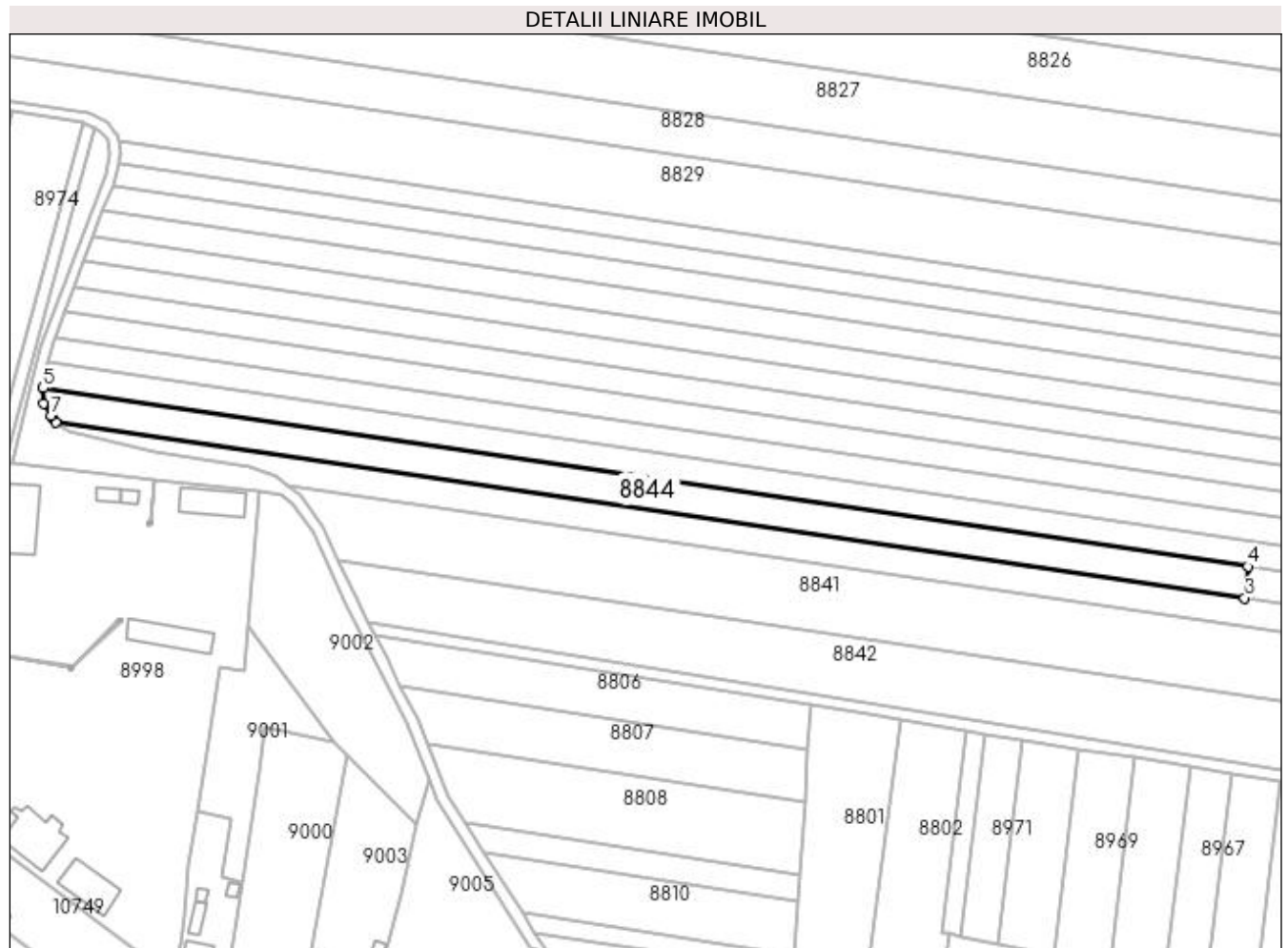
Inscrieri privind dezmembramintele dreptului de proprietate, drepturi reale de garanție și sarcini	Referințe
NU SUNT	

## Anexa Nr. 1 La Partea I

## Teren

Nr cadastral	Suprafața (mp)*	Observații / Referințe
	5.000	

\* Suprafața este determinată în planul de proiecție Stereo 70.



## Date referitoare la teren

Crt	Categorie folosință	Intra vilan	Suprafața (mp)	Tarla	Parcelă	Nr. topo	Observații / Referințe
1	arabil	NU	5.000	9	69	-	

## Lungime Segmente

1) Valorile lungimilor segmentelor sunt obținute din proiecție în plan.

Punct început	X / Y	Punct sfârșit	X / Y	Lungime segment (** (m)
1	436.142,935 300.846,754	2	436.144,259 300.845,709	1.687
2	436.144,259 300.845,709	3	436.573,892 300.782,12	434.313
3	436.573,892 300.782,12	4	436.575,1 300.793,467	11.411
4	436.575,1 300.793,467	5	436.139,478 300.857,943	440.368
5	436.139,478 300.857,943	6	436.139,747 300.852,415	5.535



Punct început	X / Y	Punct sfârșit	X / Y	Lungime segment (** (m)
6	436.139,747 300.852,415	7	436.142,268 300.847,938	5.138
7	436.142,268 300.847,938	1	436.142,935 300.846,754	1.359

\*\* Lungimile segmentelor sunt determinate în planul de proiecție Stereo 70 și sunt rotunjite la 1 milimetru.

\*\*\* Distanța dintre puncte este formată din segmente cumulate ce sunt mai mici decât valoarea 1 milimetru.



**DATE DESPRE IMOBILUL NR. 8845**

Oficiul de Cadastru și Publicitate Imobiliară DOLJ  
Biroul de Cadastru și Publicitate Imobiliară Craiova

**A. Partea I. Descrierea imobilului**

TEREN Extravilan

Adresa: Jud. Dolj, T9, P121

Nr. Crt	Nr cadastral Nr. topografic	Suprafața* (mp)	Observații / Referințe
A1	31828	2.500	Sector cadastral:15 Teren neimprejmuit;

**B. Partea II. Proprietari și acte**

Inscrieri privitoare la dreptul de proprietate și alte drepturi reale	Referințe
<b>22240 / 21/02/2017</b>	
Act Notarial nr. CVC aut. nr. 492, din 10/02/2017 emis de NP Doina Faurar;	
B1	A1
Intabulare, drept de PROPRIETATE, dobândit prin Conventie, cota actuala 1/1, cota initiala 1/1 1) SC RURAL OLTENIA SRL, CIF:22112978	

**C. Partea III. SARCINI .**

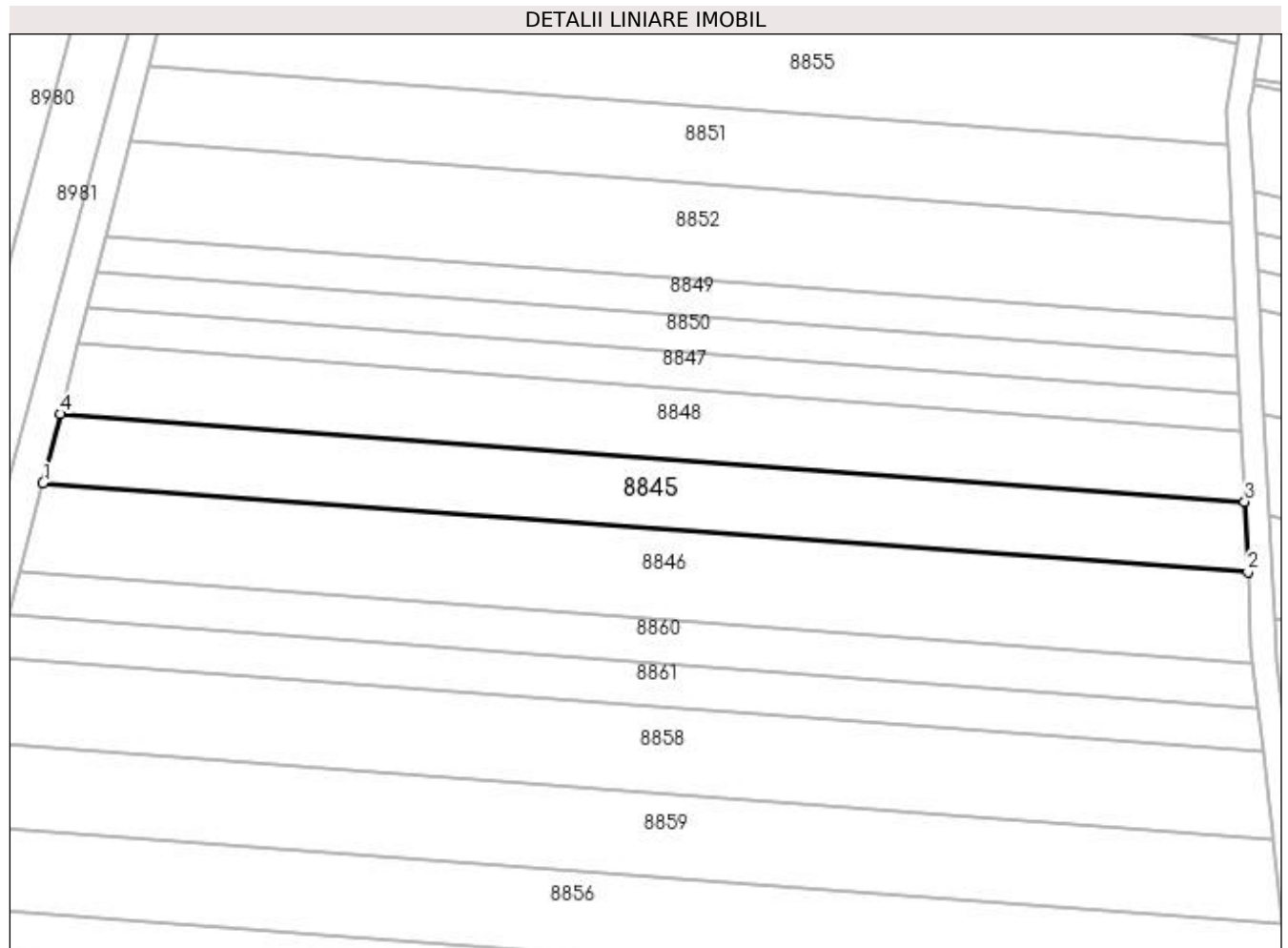
Inscrieri privind dezmembramintele dreptului de proprietate, drepturi reale de garanție și sarcini	Referințe
NU SUNT	

## Anexa Nr. 1 La Partea I

## Teren

Nr cadastral	Suprafața (mp)*	Observații / Referințe
31828	2.500	

\* Suprafața este determinată în planul de proiecție Stereo 70.



## Date referitoare la teren

Crt	Categorie folosință	Intra vilan	Suprafața (mp)	Tarla	Parcelă	Nr. topo	Observații / Referințe
1	arabil	NU	2.500	9	121	-	

## Lungime Segmente

1) Valorile lungimilor segmentelor sunt obținute din proiecție în plan.

Punct început	X / Y	Punct sfârșit	X / Y	Lungime segment (** (m)
1	436.731,539 300.788,142	2	436.940,002 300.772,71	209.033
2	436.940,002 300.772,71	3	436.939,433 300.784,849	12.152
3	436.939,433 300.784,849	4	436.734,546 300.800,016	205.448
4	436.734,546 300.800,016	1	436.731,539 300.788,142	12.249

**\*\* Lungimile segmentelor sunt determinate în planul de proiecție Stereo 70 și sunt rotunjite la 1 milimetru.**

**\*\*\* Distanța dintre puncte este formată din segmente cumulate ce sunt mai mici decât valoarea 1 milimetru.**



**DATE DESPRE IMOBILUL NR. 8846**

Oficiul de Cadastru și Publicitate Imobiliară DOLJ  
Biroul de Cadastru și Publicitate Imobiliară Craiova

**A. Partea I. Descrierea imobilului**

TEREN Extravilan

Adresa: Jud. Dolj, T9, P122

Nr. Crt	Nr cadastral Nr. topografic	Suprafața* (mp)	Observații / Referințe
A1		3.300	Sector cadastral:15 Teren neimprejmuit;

**B. Partea II. Proprietari și acte**

Inscrieri privitoare la dreptul de proprietate și alte drepturi reale	Referințe
/	
Act Administrativ nr. TDP397-2180, din 07/08/1997 emis de CJSDPAT DOLJ;	
B1	A1
Intabulare, drept de PROPRIETATE, dobandit prin Reconstituire, cota actuala 1/1, cota initiala 1/1 1) NIȚU DUMITRU, LIPSA CNP	

**C. Partea III. SARCINI .**

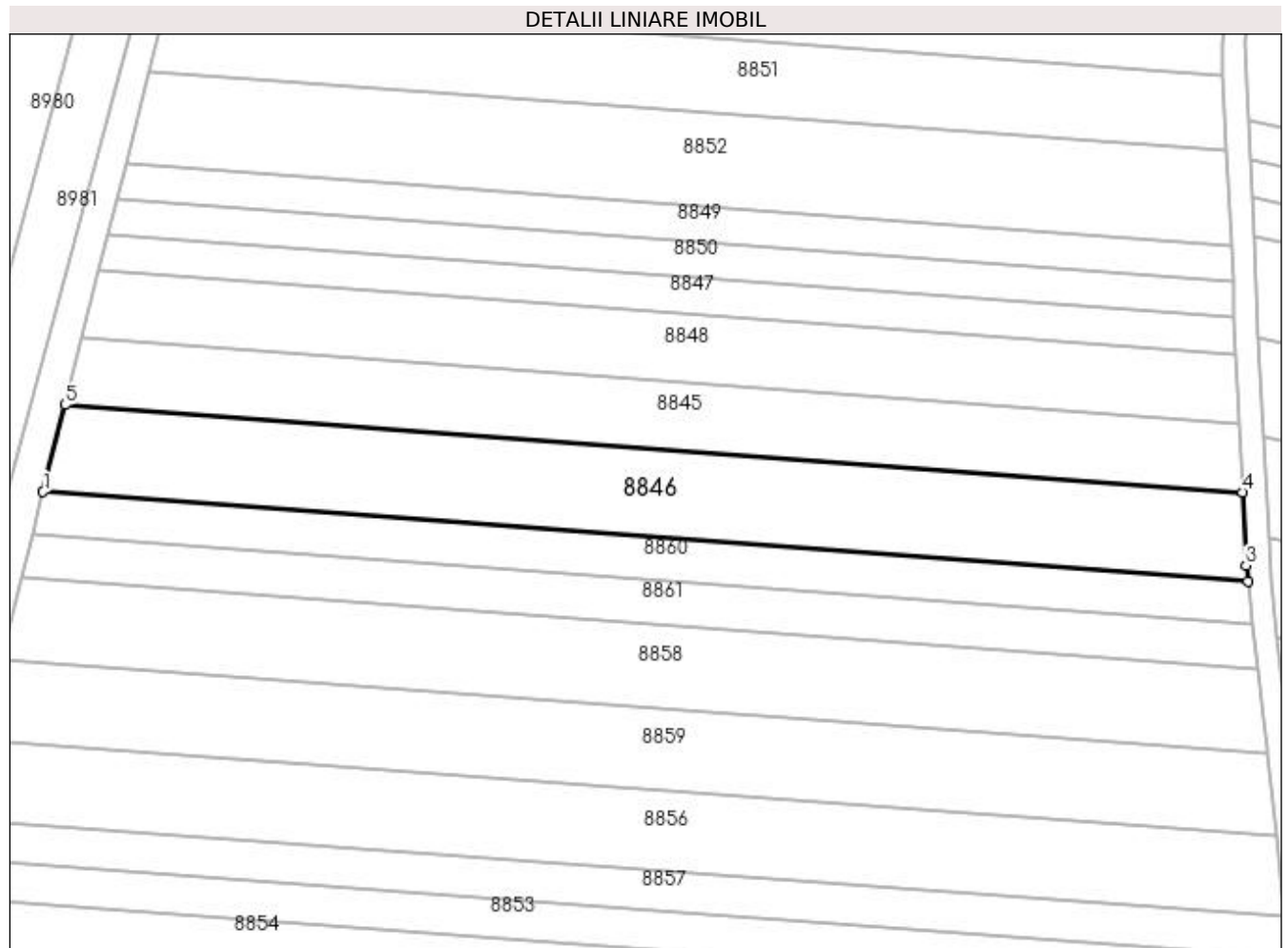
Inscrieri privind dezmembramintele dreptului de proprietate, drepturi reale de garanție și sarcini	Referințe
NU SUNT	

## Anexa Nr. 1 La Partea I

## Teren

Nr cadastral	Suprafața (mp)*	Observații / Referințe
	3.300	

\* Suprafața este determinată în planul de proiecție Stereo 70.



## Date referitoare la teren

Crt	Categorie folosință	Intravilan	Suprafața (mp)	Tarla	Parcelă	Nr. topo	Observații / Referințe
1	arabil	NU	3.300	9	122	-	

## Lungime Segmente

1) Valorile lungimilor segmentelor sunt obținute din proiecție în plan.

Punct început	X / Y	Punct sfârșit	X / Y	Lungime segment (** (m)
1	436.727,648 300.772,775	2	436.940,931 300.756,986	213.867
2	436.940,931 300.756,986	3	436.940,609 300.759,74	2.773
3	436.940,609 300.759,74	4	436.940,002 300.772,71	12.984
4	436.940,002 300.772,71	5	436.731,539 300.788,142	209.033
5	436.731,539 300.788,142	1	436.727,648 300.772,775	15.852



**\*\* Lungimile segmentelor sunt determinate în planul de proiecție Stereo 70 și sunt rotunjite la 1 milimetru.**

**\*\*\* Distanța dintre puncte este formată din segmente cumulate ce sunt mai mici decât valoarea 1 milimetru.**



**DATE DESPRE IMOBILUL NR. 8847**

Oficiul de Cadastru și Publicitate Imobiliară DOLJ  
Biroul de Cadastru și Publicitate Imobiliară Craiova

**A. Partea I. Descrierea imobilului**

TEREN Extravilan

Adresa: Jud. Dolj, T9, P119

Nr. Crt	Nr cadastral Nr. topografic	Suprafața* (mp)	Observații / Referințe
A1		1.264	Sector cadastral:15 Teren neimprejmuit;

**B. Partea II. Proprietari și acte**

Inscrieri privitoare la dreptul de proprietate și alte drepturi reale	Referințe
/	
Act Administrativ nr. TDP809 15011, din 27/01/1999 emis de CJSDPAT DOLJ (Defunct conform certificat de deces seria DA , nr. 493840 , data 08.12.1991);	
B1	A1
Intabulare, drept de PROPRIETATE, dobandit prin Reconstituire, cota actuala 1/1, cota initiala 1/1 1) RUSIN IOANA, LIPSA CNP DEFUNCT:Da	

**C. Partea III. SARCINI .**

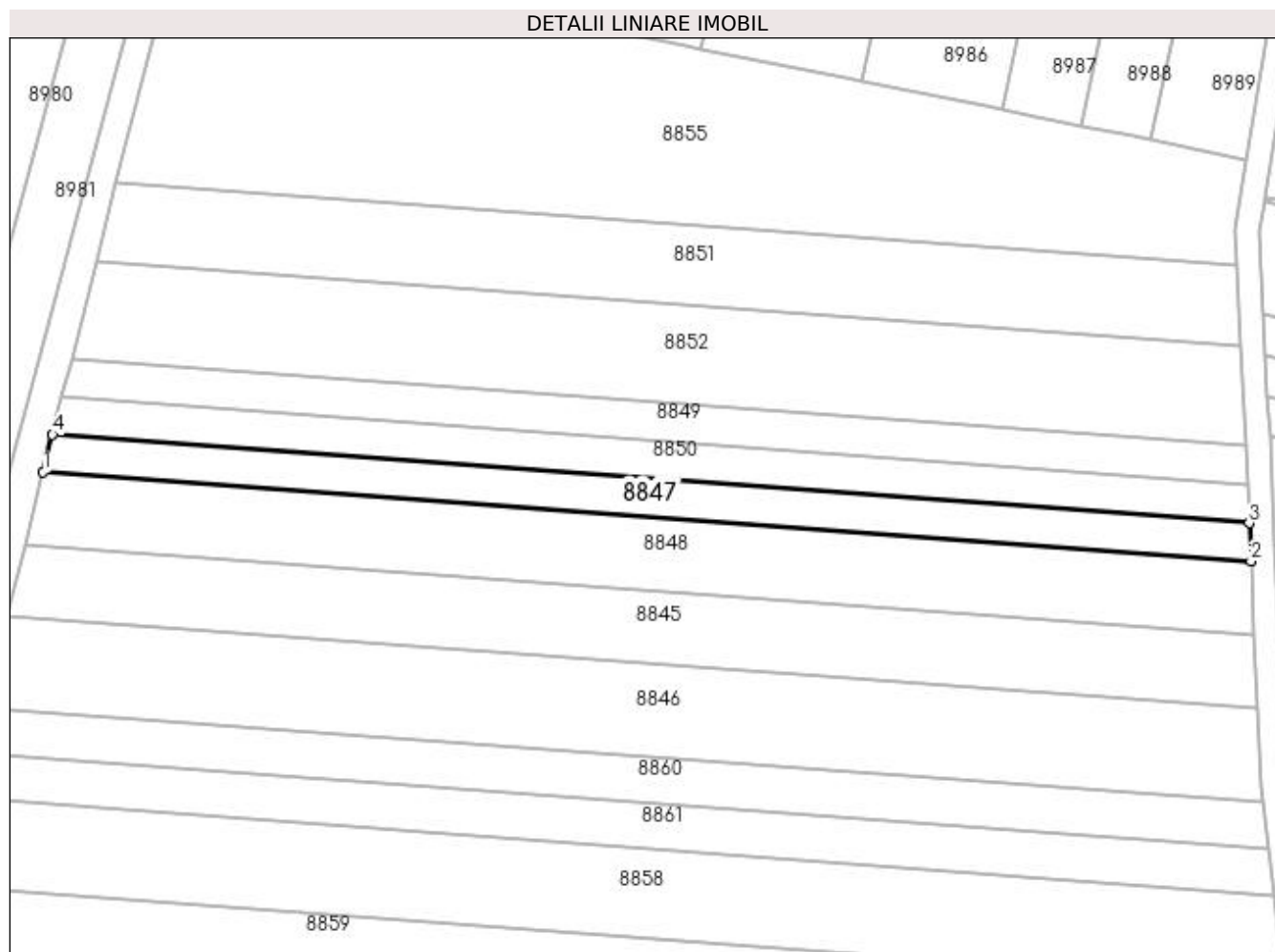
Inscrieri privind dezmembramintele dreptului de proprietate, drepturi reale de garanție și sarcini	Referințe
NU SUNT	

## Anexa Nr. 1 La Partea I

## Teren

Nr cadastral	Suprafața (mp)*	Observații / Referințe
	1.264	

\* Suprafața este determinată în planul de proiecție Stereo 70.



## Date referitoare la teren

Crt	Categorie folosință	Intra vilan	Suprafața (mp)	Tarla	Parcelă	Nr. topo	Observații / Referințe
1	arabil	NU	1.264	9	119	-	

## Lungime Segmente

1) Valorile lungimilor segmentelor sunt obținute din proiecție în plan.

Punct început	X / Y	Punct sfârșit	X / Y	Lungime segment (** (m)
1	436.737,606 300.812,1	2	436.938,854 300.797,203	201.799
2	436.938,854 300.797,203	3	436.938,558 300.803,535	6.339
3	436.938,558 300.803,535	4	436.739,175 300.818,294	199.929
4	436.739,175 300.818,294	1	436.737,606 300.812,1	6.39

**\*\* Lungimile segmentelor sunt determinate în planul de proiecție Stereo 70 și sunt rotunjite la 1 milimetru.**

**\*\*\* Distanța dintre puncte este formată din segmente cumulate ce sunt mai mici decât valoarea 1 milimetru.**



**DATE DESPRE IMOBILUL NR. 8848**

Oficiul de Cadastru și Publicitate Imobiliară DOLJ  
Biroul de Cadastru și Publicitate Imobiliară Craiova

**A. Partea I. Descrierea imobilului**

TEREN Extravilan

Adresa: Jud. Dolj, T9, P120

Nr. Crt	Nr cadastral Nr. topografic	Suprafața* (mp)	Observații / Referințe
A1		2.500	Sector cadastral:15 Teren neimprejmuit;

**B. Partea II. Proprietari și acte**

Inscrieri privitoare la dreptul de proprietate și alte drepturi reale	Referințe
/	
Act Notarial nr. APV 2633, din 09/08/2021 emis de BIN Șorop Alexandru Oliviu;	
B1	A1
Intabulare, drept de PROPRIETATE, dobandit prin lesire Din Indiviziune, cota actuala 1/1, cota initiala 1/1 1) POPESCU PETRONEL-IONUȚ	

**C. Partea III. SARCINI .**

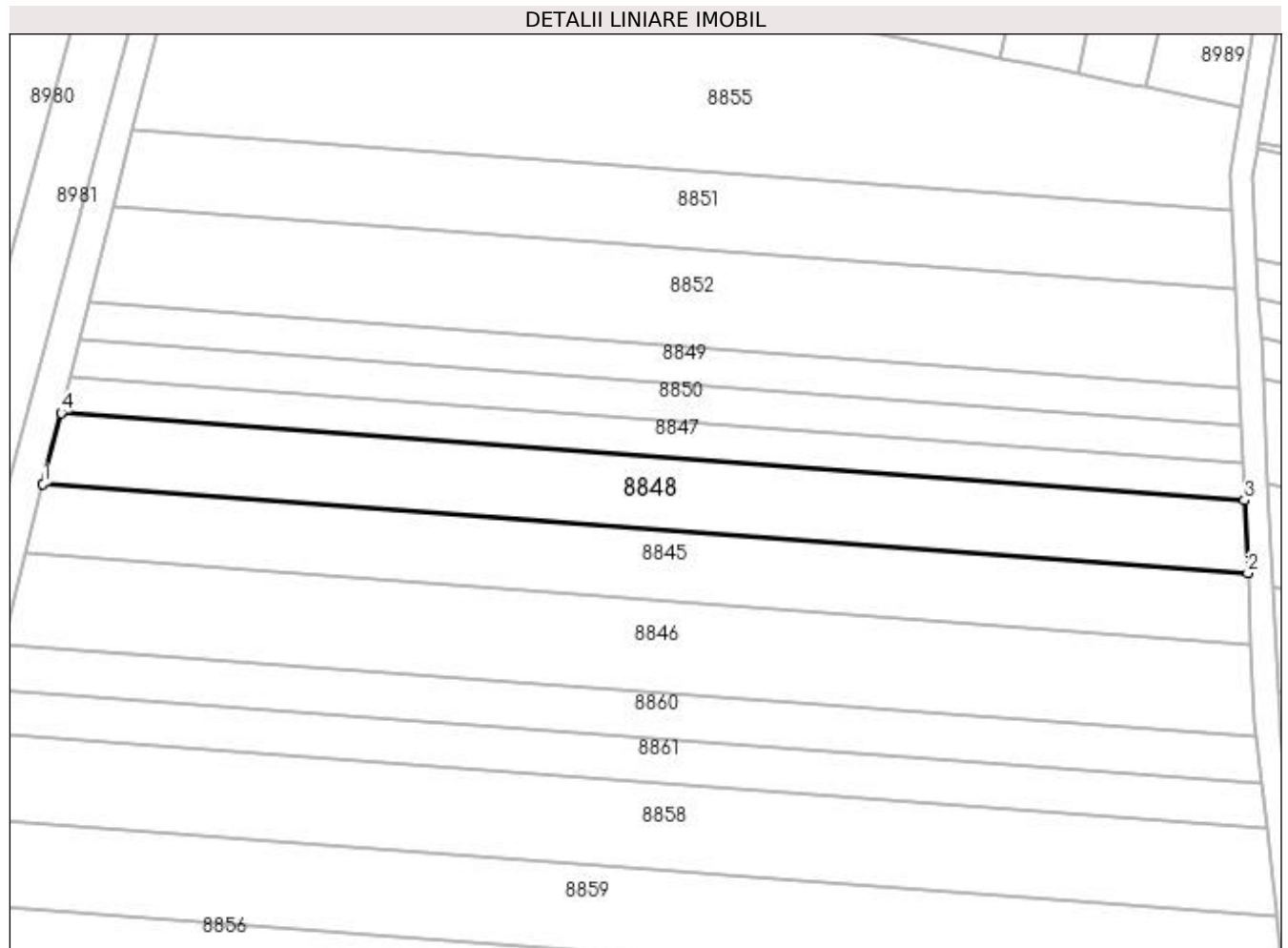
Inscrieri privind dezmembramintele dreptului de proprietate, drepturi reale de garanție și sarcini	Referințe
NU SUNT	

## Anexa Nr. 1 La Partea I

## Teren

Nr cadastral	Suprafața (mp)*	Observații / Referințe
	2.500	

\* Suprafața este determinată în planul de proiecție Stereo 70.



## Date referitoare la teren

Crt	Categorie folosință	Intra vilan	Suprafața (mp)	Tarla	Parcelă	Nr. topo	Observații / Referințe
1	arabil	NU	2.500	9	120	-	

## Lungime Segmente

1) Valorile lungimilor segmentelor sunt obținute din proiecție în plan.

Punct început	X / Y	Punct sfârșit	X / Y	Lungime segment (** (m)
1	436.734,546 300.800,016	2	436.939,433 300.784,849	205.448
2	436.939,433 300.784,849	3	436.938,854 300.797,203	12.368
3	436.938,854 300.797,203	4	436.737,606 300.812,1	201.799
4	436.737,606 300.812,1	1	436.734,546 300.800,016	12.465



**\*\* Lungimile segmentelor sunt determinate în planul de proiecție Stereo 70 și sunt rotunjite la 1 milimetru.**

**\*\*\* Distanța dintre puncte este formată din segmente cumulate ce sunt mai mici decât valoarea 1 milimetru.**



**DATE DESPRE IMOBILUL NR. 8849**

Oficiul de Cadastru și Publicitate Imobiliară DOLJ  
Biroul de Cadastru și Publicitate Imobiliară Craiova

**A. Partea I. Descrierea imobilului**

TEREN Extravilan

Adresa: Jud. Dolj, T9, P116

Nr. Crt	Nr cadastral Nr. topografic	Suprafața* (mp)	Observații / Referințe
A1		1.264	Sector cadastral:15 Teren neimprejmuit;

**B. Partea II. Proprietari și acte**

Inscrieri privitoare la dreptul de proprietate și alte drepturi reale	Referințe
/	
Act Administrativ nr. TDP720-9674, din 03/09/1997 emis de CJSDPAT DOLJ (Defunct conform certificat de deces seria DA, nr. 205847 , data 26.10.1997);	
B1	A1
Intabulare, drept de PROPRIETATE, dobandit prin Reconstituire, cota actuala 1/1, cota initiala 1/1 1) GUTA ION, LIPSA CNP DEFUNCT:Da	

**C. Partea III. SARCINI .**

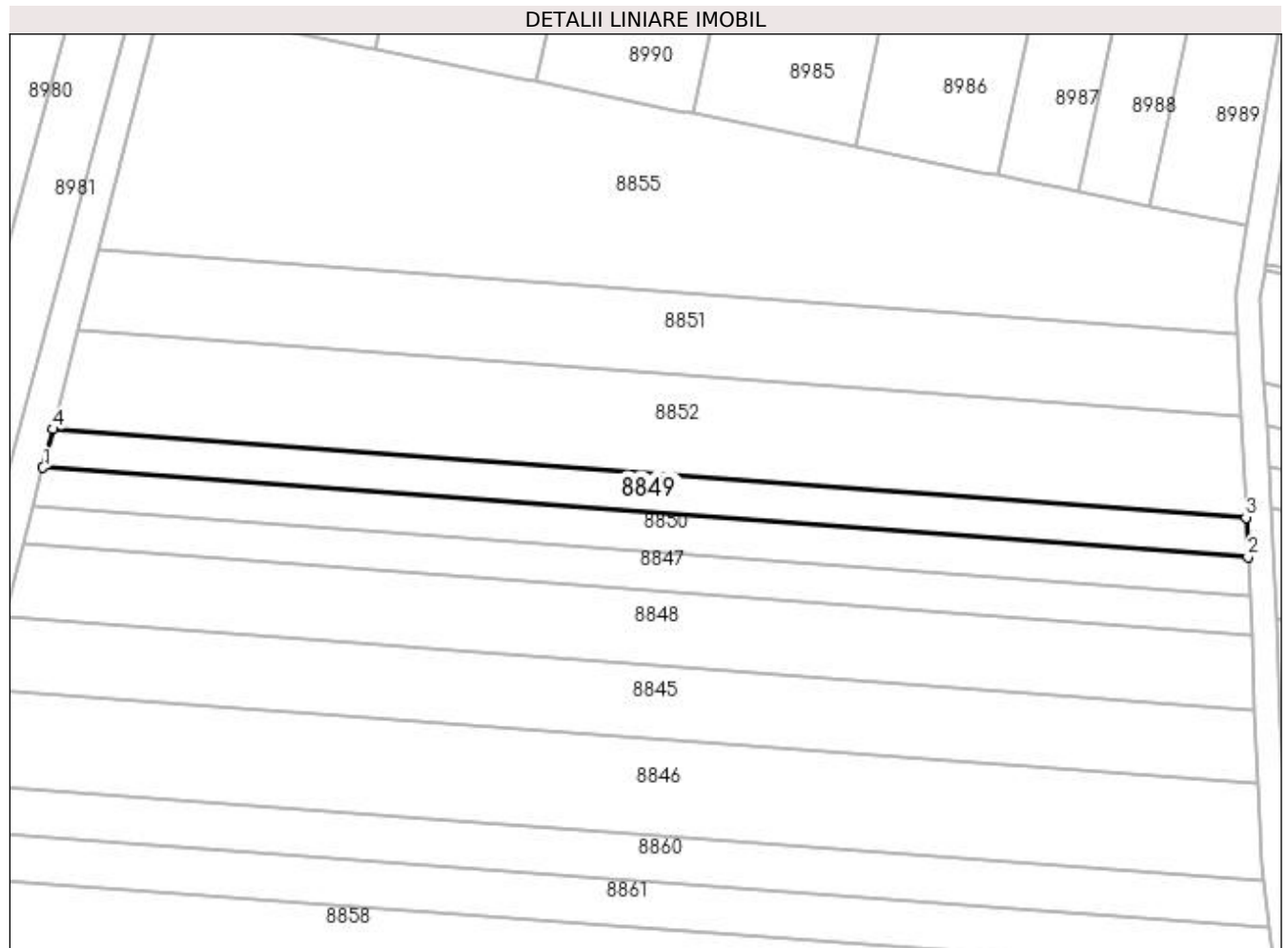
Inscrieri privind dezmembramintele dreptului de proprietate, drepturi reale de garanție și sarcini	Referințe
NU SUNT	

## Anexa Nr. 1 La Partea I

## Teren

Nr cadastral	Suprafața (mp)*	Observații / Referințe
	1.264	

\* Suprafața este determinată în planul de proiecție Stereo 70.



## Date referitoare la teren

Crt	Categorie folosință	Intra vilan	Suprafața (mp)	Tarla	Parcelă	Nr. topo	Observații / Referințe
1	arabil	NU	1.264	9	116	-	

## Lungime Segmente

1) Valorile lungimilor segmentelor sunt obținute din proiecție în plan.

Punct început	X / Y	Punct sfârșit	X / Y	Lungime segment (** (m)
1	436.740,758 300.824,547	2	436.938,258 300.809,926	198.04
2	436.938,258 300.809,926	3	436.937,956 300.816,38	6.461
3	436.937,956 300.816,38	4	436.742,357 300.830,859	196.134
4	436.742,357 300.830,859	1	436.740,758 300.824,547	6.511

**\*\* Lungimile segmentelor sunt determinate în planul de proiecție Stereo 70 și sunt rotunjite la 1 milimetru.**

**\*\*\* Distanța dintre puncte este formată din segmente cumulate ce sunt mai mici decât valoarea 1 milimetru.**



**DATE DESPRE IMOBILUL NR. 8850**

Oficiul de Cadastru și Publicitate Imobiliară DOLJ  
Biroul de Cadastru și Publicitate Imobiliară Craiova

**A. Partea I. Descrierea imobilului**

TEREN Extravilan

Adresa: Jud. Dolj, T9, P117

Nr. Crt	Nr cadastral Nr. topografic	Suprafața* (mp)	Observații / Referințe
A1		1.264	Sector cadastral:15 Teren neimprejmuit;

**B. Partea II. Proprietari și acte**

Inscrieri privitoare la dreptul de proprietate și alte drepturi reale	Referințe
/	
Act Administrativ nr. TDP555-2198, din 07/04/1994 emis de CJSDPAT DOLJ (Defunct conform certificat de deces seria DA , nr.502833 , data 16.01.1996);	
B1	A1
Intabulare, drept de PROPRIETATE, dobandit prin Reconstituire, cota actuala 1/1, cota initiala 1/1 1) GUȚĂ CONSTANTIN, LIPSA CNP DEFUNCT:Da	

**C. Partea III. SARCINI .**

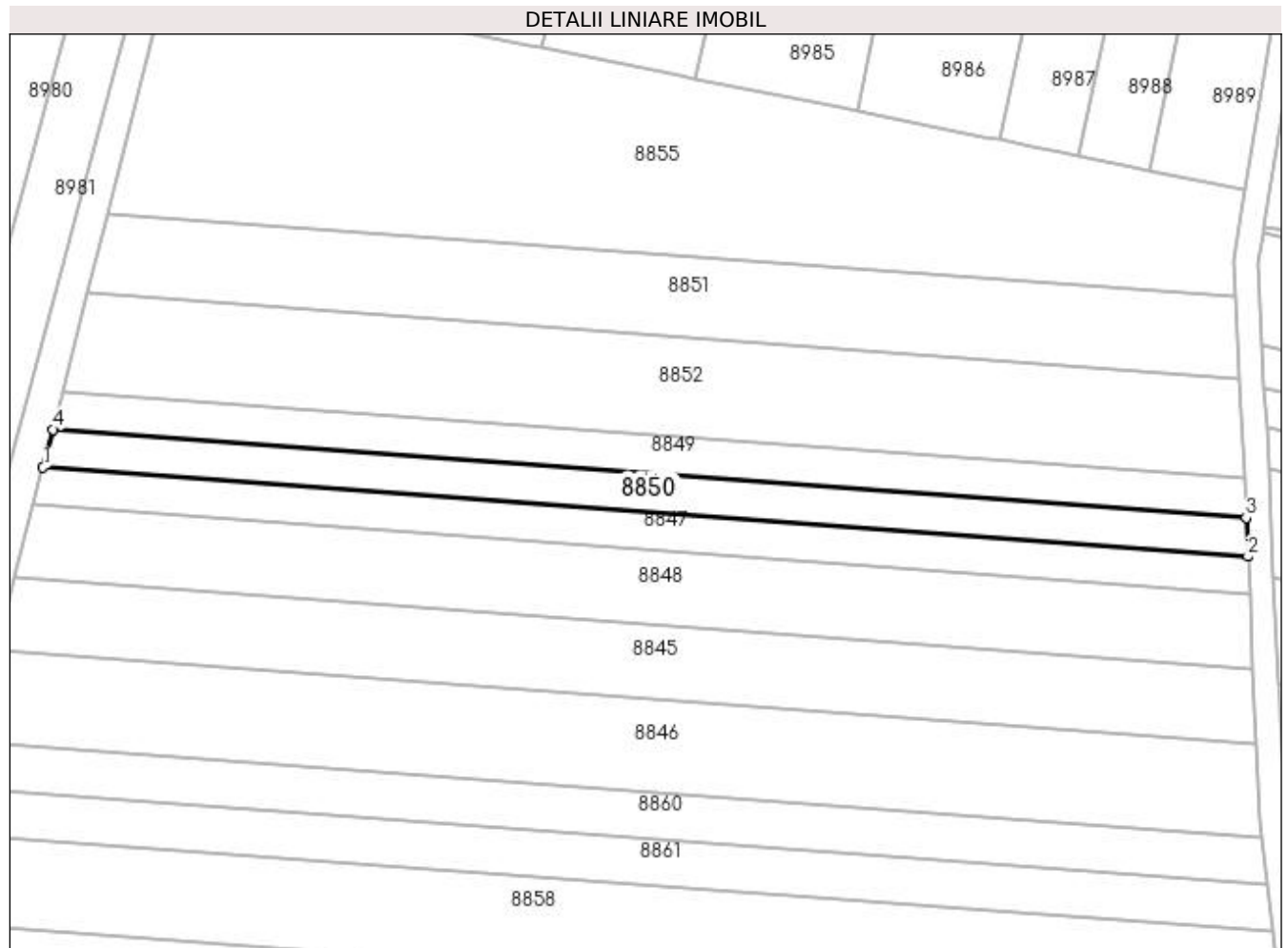
Inscrieri privind dezmembramintele dreptului de proprietate, drepturi reale de garanție și sarcini	Referințe
NU SUNT	

## Anexa Nr. 1 La Partea I

## Teren

Nr cadastral	Suprafața (mp)*	Observații / Referințe
	1.264	

\* Suprafața este determinată în planul de proiecție Stereo 70.



## Date referitoare la teren

Crt	Categorie folosință	Intra vilan	Suprafața (mp)	Tarla	Parcelă	Nr. topo	Observații / Referințe
1	arabil	NU	1.264	9	117	-	

## Lungime Segmente

1) Valorile lungimilor segmentelor sunt obținute din proiecție în plan.

Punct început	X / Y	Punct sfârșit	X / Y	Lungime segment (** (m)
1	436.739,175 300.818,294	2	436.938,558 300.803,535	199.929
2	436.938,558 300.803,535	3	436.938,258 300.809,926	6.398
3	436.938,258 300.809,926	4	436.740,758 300.824,547	198.04
4	436.740,758 300.824,547	1	436.739,175 300.818,294	6.45



**\*\* Lungimile segmentelor sunt determinate în planul de proiecție Stereo 70 și sunt rotunjite la 1 milimetru.**

**\*\*\* Distanța dintre puncte este formată din segmente cumulate ce sunt mai mici decât valoarea 1 milimetru.**



**DATE DESPRE IMOBILUL NR. 8851**

Oficiul de Cadastru și Publicitate Imobiliară DOLJ  
Biroul de Cadastru și Publicitate Imobiliară Craiova

**A. Partea I. Descrierea imobilului**

TEREN Extravilan

Adresa: Jud. Dolj, T9, P113

Nr. Crt	Nr cadastral Nr. topografic	Suprafața* (mp)	Observații / Referințe
A1		2.528	Sector cadastral:15 Teren neimprejmuit;

**B. Partea II. Proprietari și acte**

Inscrieri privitoare la dreptul de proprietate și alte drepturi reale	Referințe
/	
Act Administrativ nr. TDP552-2198, din 07/04/1994 emis de CJSDPAT DOLJ;	
B1	A1
Intabulare, drept de PROPRIETATE, dobândit prin Reconstituire, cota actuala 1/1, cota initiala 1/1 1) TICĂNARU GHEORGHE, LIPSA CNP	

**C. Partea III. SARCINI .**

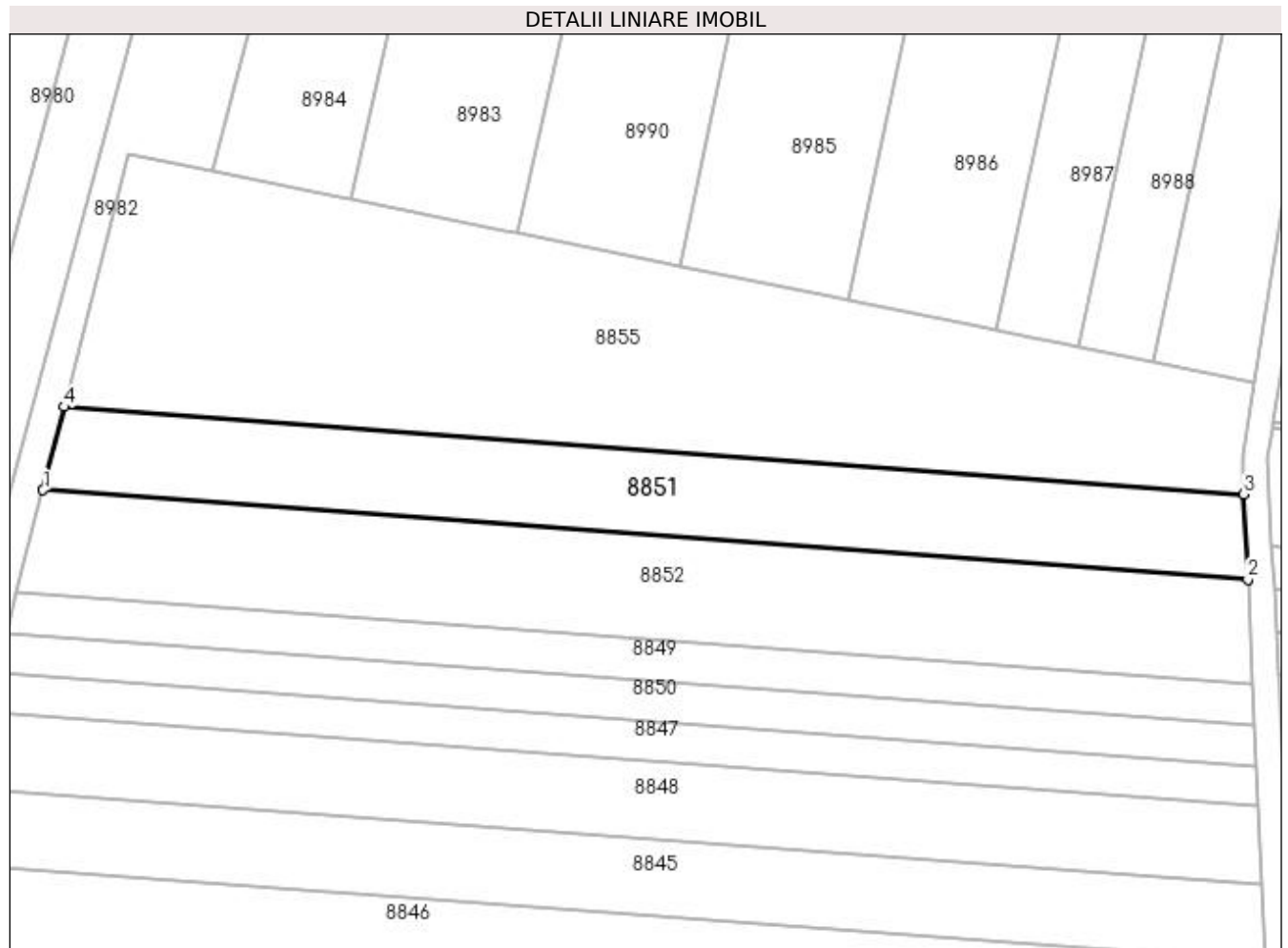
Inscrieri privind dezmembramintele dreptului de proprietate, drepturi reale de garanție și sarcini	Referințe
NU SUNT	

## Anexa Nr. 1 La Partea I

## Teren

Nr cadastral	Suprafața (mp)*	Observații / Referințe
	2.528	

\* Suprafața este determinată în planul de proiecție Stereo 70.



## Date referitoare la teren

Crt	Categorie folosință	Intra vilan	Suprafața (mp)	Tarla	Parcelă	Nr. topo	Observații / Referințe
1	arabil	NU	2.528	9	113	-	

## Lungime Segmente

1) Valorile lungimilor segmentelor sunt obținute din proiecție în plan.

Punct început	X / Y	Punct sfârșit	X / Y	Lungime segment (** (m)
1	436.746,475 300.847,122	2	436.937,177 300.833,005	191.224
2	436.937,177 300.833,005	3	436.936,548 300.846,447	13.457
3	436.936,548 300.846,447	4	436.749,805 300.860,271	187.254
4	436.749,805 300.860,271	1	436.746,475 300.847,122	13.564

**\*\* Lungimile segmentelor sunt determinate în planul de proiecție Stereo 70 și sunt rotunjite la 1 milimetru.**

**\*\*\* Distanța dintre puncte este formată din segmente cumulate ce sunt mai mici decât valoarea 1 milimetru.**



**DATE DESPRE IMOBILUL NR. 8852**

Oficiul de Cadastru și Publicitate Imobiliară DOLJ  
Biroul de Cadastru și Publicitate Imobiliară Craiova

**A. Partea I. Descrierea imobilului**

TEREN Extravilan

Adresa: Jud. Dolj, T9, P114

Nr. Crt	Nr cadastral Nr. topografic	Suprafața* (mp)	Observații / Referințe
A1		3.200	Sector cadastral:15 Teren neimpregmuit;

**B. Partea II. Proprietari și acte**

Inscrieri privitoare la dreptul de proprietate și alte drepturi reale		Referințe
/		
Act Administrativ nr. TDP545-2198, din 07/04/1994 emis de CJSDPAT DOLJ;		
B1	Intabulare, drept de PROPRIETATE, dobandit prin Reconstituire, cota actuala 1/1, cota initiala 1/1 1) MATEI ILIE, LIPSA CNP	A1

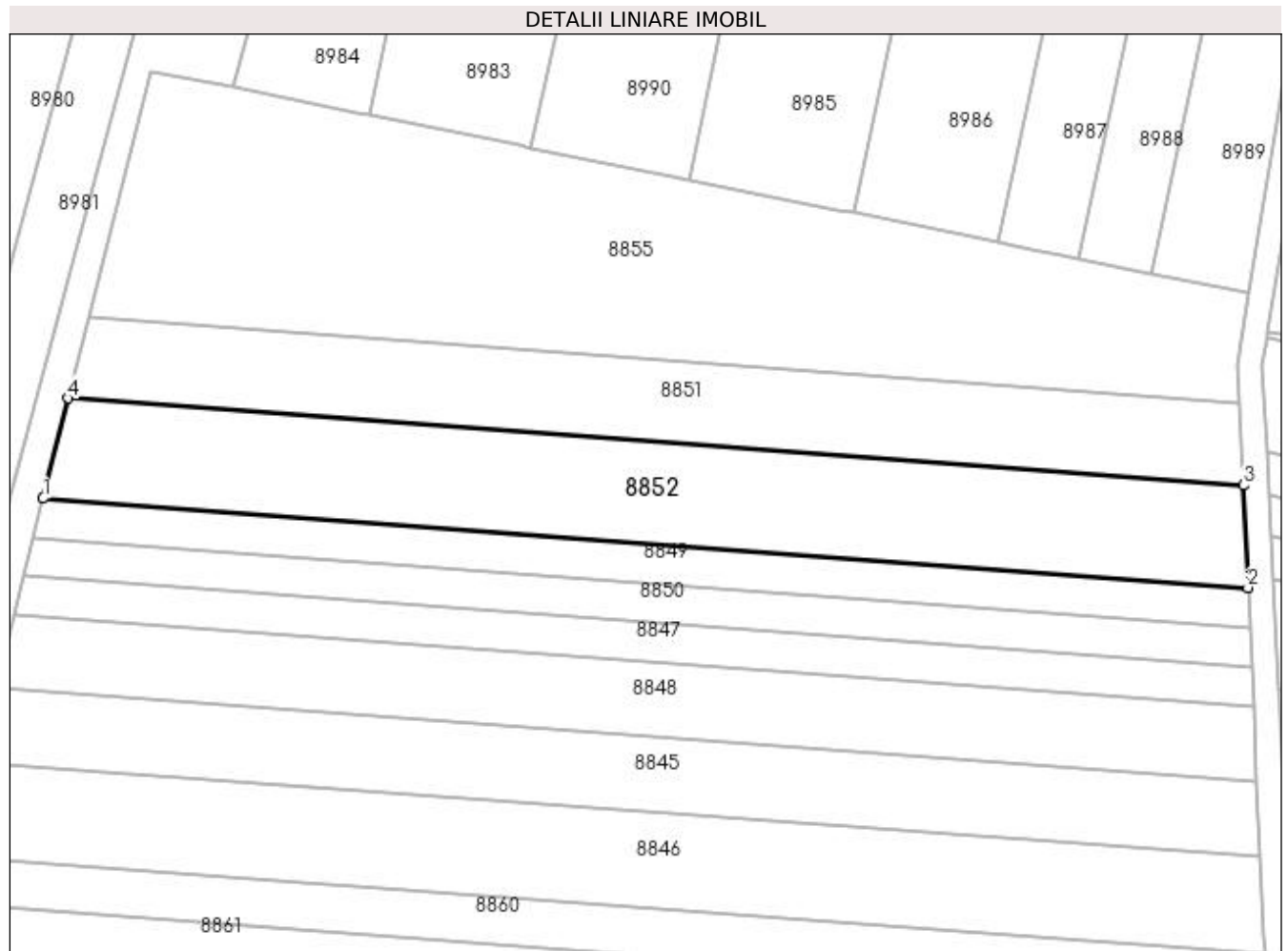
**C. Partea III. SARCINI .**

Inscrieri privind dezmembramintele dreptului de proprietate, drepturi reale de garanție și sarcini	Referințe
NU SUNT	

**Anexa Nr. 1 La Partea I****Teren**

Nr cadastral	Suprafața (mp)*	Observații / Referințe
	3.200	

\* Suprafața este determinată în planul de proiecție Stereo 70.

**Date referitoare la teren**

Crt	Categorie folosință	Intra vilan	Suprafața (mp)	Tarla	Parcelă	Nr. topo	Observații / Referințe
1	arabil	NU	3.200	9	114	-	

**Lungime Segmente**

1) Valorile lungimilor segmentelor sunt obținute din proiecție în plan.

Punct început	X / Y	Punct sfârșit	X / Y	Lungime segment (** (m)
1	436.742,357 300.830,859	2	436.937,956 300.816,38	196.134
2	436.937,956 300.816,38	3	436.937,177 300.833,005	16.643
3	436.937,177 300.833,005	4	436.746,475 300.847,122	191.224
4	436.746,475 300.847,122	1	436.742,357 300.830,859	16.776



**\*\* Lungimile segmentelor sunt determinate în planul de proiecție Stereo 70 și sunt rotunjite la 1 milimetru.**

**\*\*\* Distanța dintre puncte este formată din segmente cumulate ce sunt mai mici decât valoarea 1 milimetru.**



**DATE DESPRE IMOBILUL NR. 8853**

Oficiul de Cadastru și Publicitate Imobiliară DOLJ  
Biroul de Cadastru și Publicitate Imobiliară Craiova

**A. Partea I. Descrierea imobilului**

TEREN Extravilan

Adresa: Jud. Dolj, T9, P130

Nr. Crt	Nr cadastral Nr. topografic	Suprafața* (mp)	Observații / Referințe
A1		1.650	Sector cadastral:15 Teren neimprejmuit;

**B. Partea II. Proprietari și acte**

Inscrieri privitoare la dreptul de proprietate și alte drepturi reale	Referințe
/	
Act Notarial nr. CM 161, din 14/12/2005 emis de BNP NICU ȘI GAȘPAR;	
B1	A1
Intabulare, drept de PROPRIETATE, dobandit prin Succesiune, cota actuala 1/1, cota initiala 1/1 1) GUȚA ECATERINA	

**C. Partea III. SARCINI .**

Inscrieri privind dezmembramintele dreptului de proprietate, drepturi reale de garanție și sarcini	Referințe
NU SUNT	

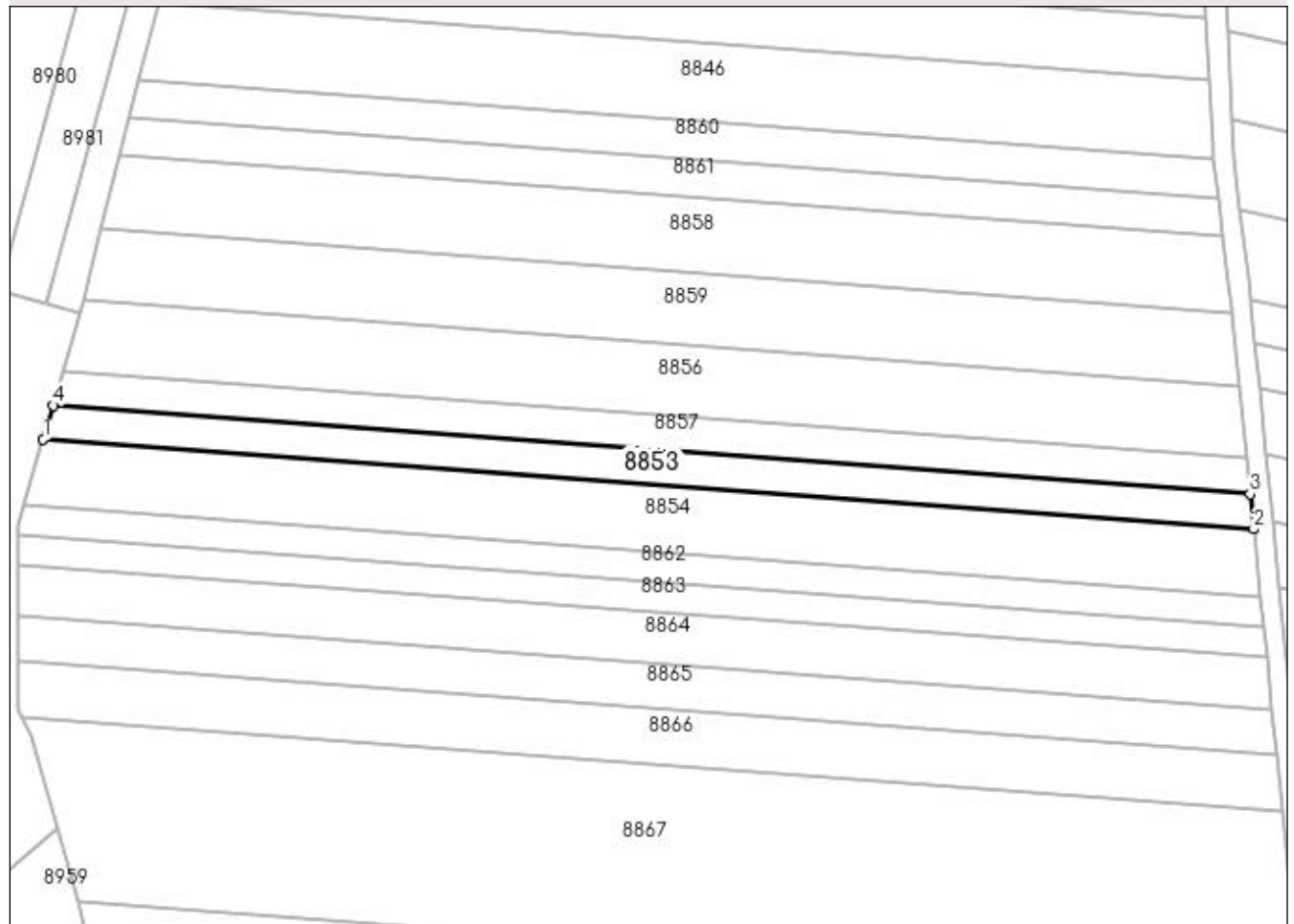
## Anexa Nr. 1 La Partea I

## Teren

Nr cadastral	Suprafața (mp)*	Observații / Referințe
	1.650	

\* Suprafața este determinată în planul de proiecție Stereo 70.

## DETALII LINIARE IMOBIL



## Date referitoare la teren

Crt	Categorie folosință	Intravilan	Suprafața (mp)	Tarla	Parcelă	Nr. topo	Observații / Referințe
1	arabil	NU	1.650	9	130	-	

## Lungime Segmente

1) Valorile lungimilor segmentelor sunt obținute din proiecție în plan.

Punct început	X / Y	Punct sfârșit	X / Y	Lungime segment (** (m)
1	436.708,645 300.701,369	2	436.948,832 300.683,589	240.844
2	436.948,832 300.683,589	3	436.948,127 300.690,549	6.996
3	436.948,127 300.690,549	4	436.710,606 300.708,132	238.171
4	436.710,606 300.708,132	1	436.708,645 300.701,369	7.042

**\*\* Lungimile segmentelor sunt determinate în planul de proiecție Stereo 70 și sunt rotunjite la 1 milimetru.**

**\*\*\* Distanța dintre puncte este formată din segmente cumulate ce sunt mai mici decât valoarea 1 milimetru.**



**DATE DESPRE IMOBILUL NR. 8854**

Oficiul de Cadastru și Publicitate Imobiliară DOLJ  
Biroul de Cadastru și Publicitate Imobiliară Craiova

**A. Partea I. Descrierea imobilului**

TEREN Extravilan

Adresa: Jud. Dolj, T9, P131

Nr. Crt	Nr cadastral Nr. topografic	Suprafața* (mp)	Observații / Referințe
A1		3.200	Sector cadastral:15 Teren neimprejmuit;

**B. Partea II. Proprietari și acte**

Inscrieri privitoare la dreptul de proprietate și alte drepturi reale	Referințe
/	
Act Administrativ nr. TDP585-2198, din 08/04/1994 emis de CJSDPAT DOLJ;	
B1	A1
Intabulare, drept de PROPRIETATE, dobandit prin Reconstituire, cota actuala 1/1, cota initiala 1/1 1) IONCEA GHEORGHE, LIPSA CNP	

**C. Partea III. SARCINI .**

Inscrieri privind dezmembramintele dreptului de proprietate, drepturi reale de garanție și sarcini	Referințe
NU SUNT	

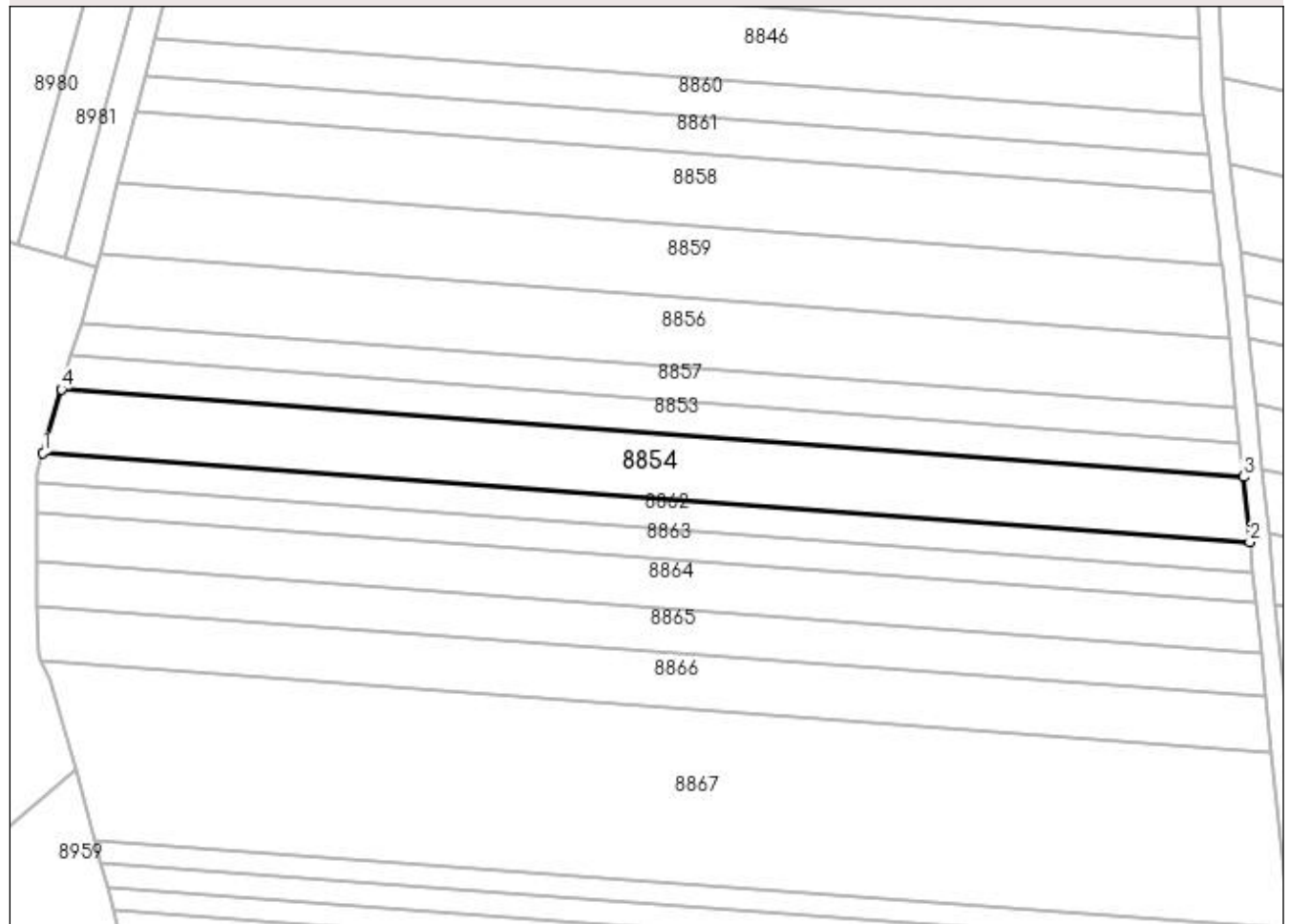
## Anexa Nr. 1 La Partea I

## Teren

Nr cadastral	Suprafața (mp)*	Observații / Referințe
	3.200	

\* Suprafața este determinată în planul de proiecție Stereo 70.

## DETALII LINIARE IMOBIL



## Date referitoare la teren

Crt	Categorie folosință	Intra vilan	Suprafața (mp)	Tarla	Parcelă	Nr. topo	Observații / Referințe
1	arabil	NU	3.200	9	131	-	

## Lungime Segmente

1) Valorile lungimilor segmentelor sunt obținute din proiecție în plan.

Punct început	X / Y	Punct sfârșit	X / Y	Lungime segment (** (m)
1	436.704,901 300.688,463	2	436.950,177 300.670,306	245.947
2	436.950,177 300.670,306	3	436.948,832 300.683,589	13.351
3	436.948,832 300.683,589	4	436.708,645 300.701,369	240.844
4	436.708,645 300.701,369	1	436.704,901 300.688,463	13.438



**\*\* Lungimile segmentelor sunt determinate în planul de proiecție Stereo 70 și sunt rotunjite la 1 milimetru.**

**\*\*\* Distanța dintre puncte este formată din segmente cumulate ce sunt mai mici decât valoarea 1 milimetru.**



**DATE DESPRE IMOBILUL NR. 8855**

Oficiul de Cadastru și Publicitate Imobiliară DOLJ  
Biroul de Cadastru și Publicitate Imobiliară Craiova

**A. Partea I. Descrierea imobilului**

TEREN Extravilan

Adresa: Jud. Dolj, T9, P112

Nr. Crt	Nr cadastral Nr. topografic	Suprafața* (mp)	Observații / Referințe
A1		5.400	Sector cadastral:15 Teren neimprejmuit;

**B. Partea II. Proprietari și acte**

Inscrieri privitoare la dreptul de proprietate și alte drepturi reale	Referințe
/	
Act Notarial nr. APV 2633, din 08/09/2021 emis de BIN Șorop Alexandru Oliviu;	
B1	A1
Intabulare, drept de PROPRIETATE, dobandit prin lesire Din Indiviziune, cota actuala 1/1, cota initiala 1/1 1) POPESCU PETRONEL-IONUȚ	

**C. Partea III. SARCINI .**

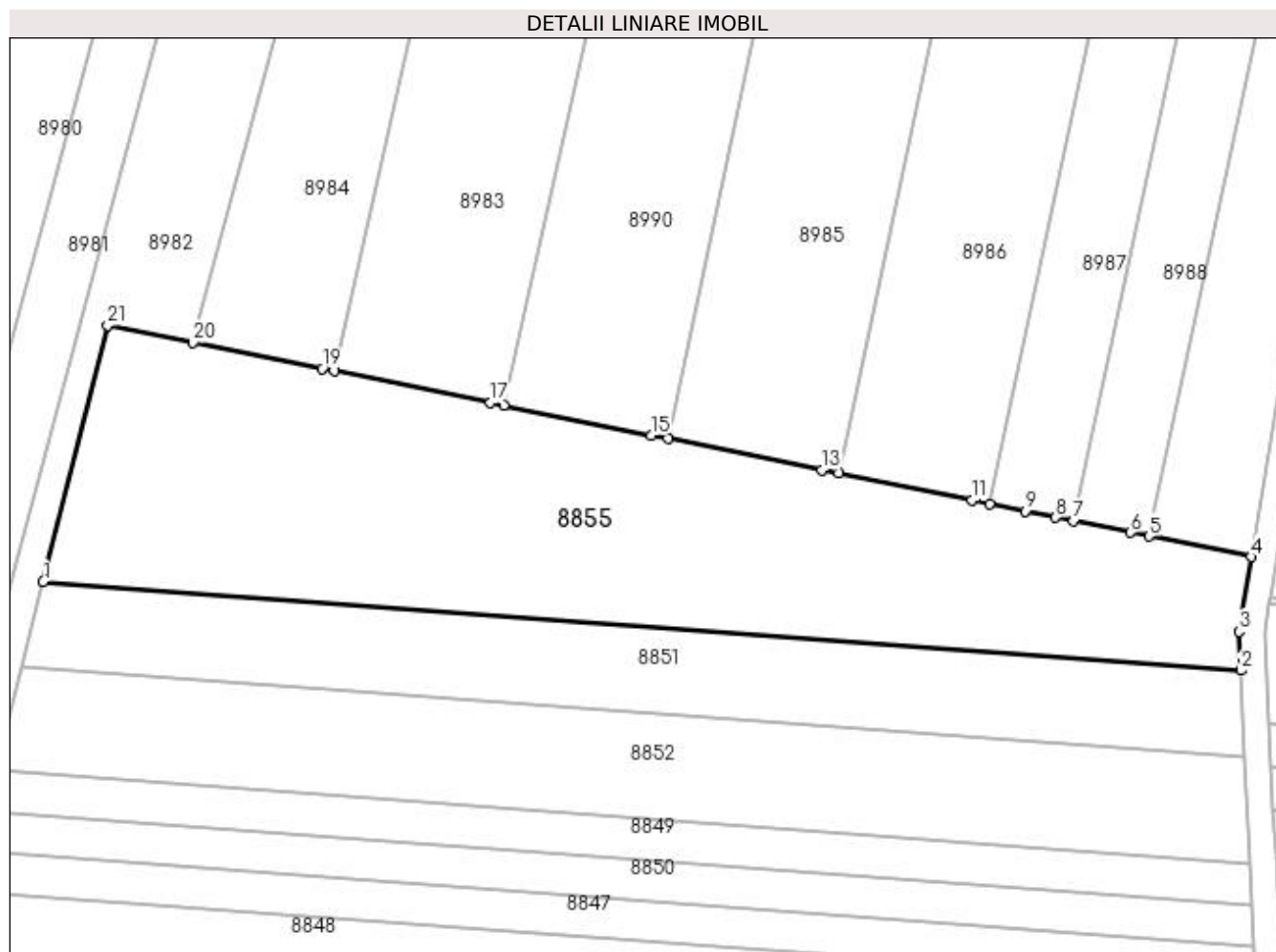
Inscrieri privind dezmembramintele dreptului de proprietate, drepturi reale de garanție și sarcini	Referințe
NU SUNT	

## Anexa Nr. 1 La Partea I

## Teren

Nr cadastral	Suprafața (mp)*	Observații / Referințe
	5.400	

\* Suprafața este determinată în planul de proiecție Stereo 70.



## Date referitoare la teren

Crt	Categorie folosință	Intra vilan	Suprafața (mp)	Tarla	Parcelă	Nr. topo	Observații / Referințe
1	arabil	NU	5.400	9	112	-	

## Lungime Segmente

1) Valorile lungimilor segmentelor sunt obținute din proiecție în plan.

Punct început	X / Y	Punct sfârșit	X / Y	Lungime segment (** (m)
1	436.749,805 300.860,271	2	436.936,548 300.846,447	187.254
3	436.936,265 300.852,492	4	436.938,165 300.864,145	11.807
5	436.922,206 300.867,376	6	436.919,382 300.867,948	2.881
7	436.910,487 300.869,748	8	436.907,704 300.870,312	2.84
9	436.902,915 300.871,281	10	436.897,363 300.872,405	5.665

Punct început	X / Y	Punct sfârșit	X / Y	Lungime segment (** (m)
2	436.936,548 300.846,447	3	436.936,265 300.852,492	6.052
4	436.938,165 300.864,145	5	436.922,206 300.867,376	16.283
6	436.919,382 300.867,948	7	436.910,487 300.869,748	9.075
8	436.907,704 300.870,312	9	436.902,915 300.871,281	4.886
10	436.897,363 300.872,405	11	436.894,626 300.872,959	2.793

Punct început	X / Y	Punct sfârșit	X / Y	Lungime segment (** (m)
11	436.894,626 300.872,959	12	436.873,87 300.877,161	21.177
13	436.871,216 300.877,699	14	436.847,21 300.882,558	24.493
15	436.844,649 300.883,077	16	436.821,63 300.887,737	23.486
17	436.819,566 300.888,155	18	436.795,242 300.893,079	24.817
19	436.793,304 300.893,471	20	436.773,188 300.897,543	20.524
21	436.759,923 300.900,229	1	436.749,805 300.860,271	41.219

Punct început	X / Y	Punct sfârșit	X / Y	Lungime segment (** (m)
12	436.873,87 300.877,161	13	436.871,216 300.877,699	2.708
14	436.847,21 300.882,558	15	436.844,649 300.883,077	2.613
16	436.821,63 300.887,737	17	436.819,566 300.888,155	2.106
18	436.795,242 300.893,079	19	436.793,304 300.893,471	1.977
20	436.773,188 300.897,543	21	436.759,923 300.900,229	13.534

\*\* Lungimile segmentelor sunt determinate în planul de proiecție Stereo 70 și sunt rotunjite la 1 milimetru.

\*\*\* Distanța dintre puncte este formată din segmente cumulate ce sunt mai mici decât valoarea 1 milimetru.



**DATE DESPRE IMOBILUL NR. 8856**

Oficiul de Cadastru și Publicitate Imobiliară DOLJ  
 Biroul de Cadastru și Publicitate Imobiliară Craiova

**A. Partea I. Descrierea imobilului**

TEREN Extravilan

Adresa: Jud. Dolj, T9, P127

Nr. Crt	Nr cadastral Nr. topografic	Suprafața* (mp)	Observații / Referințe
A1		3.300	Sector cadastral:15 Teren neimprejmit;

**B. Partea II. Proprietari și acte**

Inscrieri privitoare la dreptul de proprietate și alte drepturi reale		Referințe
/		
Act Notarial nr. CM 73, din 04/04/2019 emis de SPN Cernat Paulina Cernat Costin și Mitru Radian;		
B1	Intabulare, drept de PROPRIETATE, dobandit prin Succesiune, cota actuala 1/2, cota initiala 1/2 1) <b>GHIȚA RADU</b>	A1
B2	Intabulare, drept de PROPRIETATE, dobandit prin Succesiune, cota actuala 1/2, cota initiala 1/2 1) <b>GHIȚA VERGINA</b>	A1

**C. Partea III. SARCINI .**


Inscrieri privind dezmembramintele dreptului de proprietate, drepturi reale de garanție și sarcini	Referințe
NU SUNT	

## Anexa Nr. 1 La Partea I

## Teren

Nr cadastral	Suprafața (mp)*	Observații / Referințe
	3.300	

\* Suprafața este determinată în planul de proiecție Stereo 70.



## Date referitoare la teren

Crt	Categorie folosință	Intra vilan	Suprafața (mp)	Tarla	Parcelă	Nr. topo	Observații / Referințe
1	arabil	NU	3.300	9	127	-	

## Lungime Segmente

1) Valorile lungimilor segmentelor sunt obținute din proiecție în plan.

Punct început	X / Y	Punct sfârșit	X / Y	Lungime segment (** (m)
1	436.712,588 300.714,963	2	436.947,415 300.697,579	235.47
2	436.947,415 300.697,579	3	436.945,964 300.711,905	14.399
3	436.945,964 300.711,905	4	436.716,534 300.728,889	230.058
4	436.716,534 300.728,889	5	436.715,896 300.726,368	2.6
5	436.715,896 300.726,368	1	436.712,588 300.714,963	11.875



**\*\* Lungimile segmentelor sunt determinate în planul de proiecție Stereo 70 și sunt rotunjite la 1 milimetru.**

**\*\*\* Distanța dintre puncte este formată din segmente cumulate ce sunt mai mici decât valoarea 1 milimetru.**



**DATE DESPRE IMOBILUL NR. 8857**

Oficiul de Cadastru și Publicitate Imobiliară DOLJ  
Biroul de Cadastru și Publicitate Imobiliară Craiova

**A. Partea I. Descrierea imobilului**

TEREN Extravilan

Adresa: Jud. Dolj, T9, P128

Nr. Crt	Nr cadastral Nr. topografic	Suprafața* (mp)	Observații / Referințe
A1		1.648	Sector cadastral:15 Teren neimprejmuit;

**B. Partea II. Proprietari și acte**

Inscrieri privitoare la dreptul de proprietate și alte drepturi reale	Referințe
/	
Act Administrativ nr. TDP541-2198, din 07/04/1994 emis de CJSDPAT DOLJ (Defunct conform certificat de deces seria DA, nr. 980930 , data 13.11.1997);	
B1	A1
Intabulare, drept de PROPRIETATE, dobandit prin Reconstituire, cota actuala 1/1, cota initiala 1/1 1) VLADU GHEORGHE, CONFORM TDP VLAD GHEORGHE, LIPSA CNP DEFUNCT:Da	

**C. Partea III. SARCINI .**


Inscrieri privind dezmembramintele dreptului de proprietate, drepturi reale de garanție și sarcini	Referințe
NU SUNT	

## Anexa Nr. 1 La Partea I

## Teren

Nr cadastral	Suprafața (mp)*	Observații / Referințe
	1.648	

\* Suprafața este determinată în planul de proiecție Stereo 70.



## Date referitoare la teren

Crt	Categorie folosință	Intra vilan	Suprafața (mp)	Tarla	Parcelă	Nr. topo	Observații / Referințe
1	arabil	NU	1.648	9	128	-	

## Lungime Segmente

1) Valorile lungimilor segmentelor sunt obținute din proiecție în plan.

Punct început	X / Y	Punct sfârșit	X / Y	Lungime segment (** (m)
1	436.710,606 300.708,132	2	436.948,127 300.690,549	238.171
2	436.948,127 300.690,549	3	436.947,415 300.697,579	7.066
3	436.947,415 300.697,579	4	436.712,588 300.714,963	235.47
4	436.712,588 300.714,963	1	436.710,606 300.708,132	7.113

**\*\* Lungimile segmentelor sunt determinate în planul de proiecție Stereo 70 și sunt rotunjite la 1 milimetru.**

**\*\*\* Distanța dintre puncte este formată din segmente cumulate ce sunt mai mici decât valoarea 1 milimetru.**



**DATE DESPRE IMOBILUL NR. 8858**

Oficiul de Cadastru și Publicitate Imobiliară DOLJ  
Biroul de Cadastru și Publicitate Imobiliară Craiova

**A. Partea I. Descrierea imobilului**

TEREN Extravilan

Adresa: Jud. Dolj, T9, P125

Nr. Crt	Nr cadastral Nr. topografic	Suprafața* (mp)	Observații / Referințe
A1		3.300	Sector cadastral:15 Teren neimprejmuit;

**B. Partea II. Proprietari și acte**

Inscrieri privitoare la dreptul de proprietate și alte drepturi reale		Referințe
/		
Act Notarial nr. CM 256, din 08/09/2004 emis de BNP Dana Tomiță;		
B1	Intabulare, drept de PROPRIETATE, dobândit prin Succesiune, cota actuala 1/1, cota initiala 1/1 1) ANGHEL ION	A1

**C. Partea III. SARCINI .**

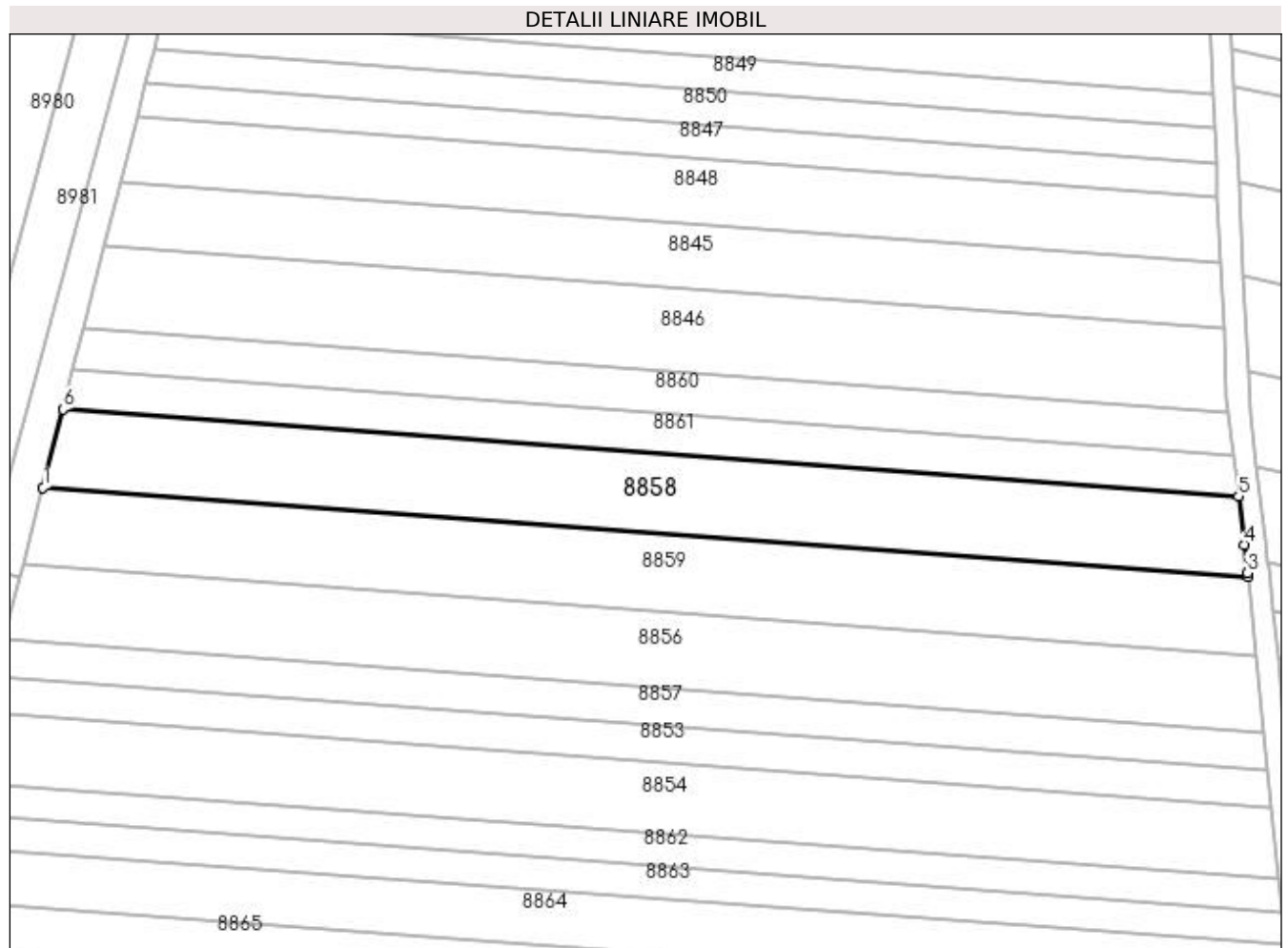
Inscrieri privind dezmembramintele dreptului de proprietate, drepturi reale de garanție și sarcini	Referințe
NU SUNT	

## Anexa Nr. 1 La Partea I

## Teren

Nr cadastral	Suprafața (mp)*	Observații / Referințe
	3.300	

\* Suprafața este determinată în planul de proiecție Stereo 70.



## Date referitoare la teren

Crt	Categorie folosință	Intravilan	Suprafața (mp)	Tarla	Parcelă	Nr. topo	Observații / Referințe
1	arabil	NU	3.300	9	125	-	

## Lungime Segmente

1) Valorile lungimilor segmentelor sunt obținute din proiecție în plan.

Punct început	X / Y	Punct sfârșit	X / Y	Lungime segment (** (m)
1	436.720,15 300.743,167	2	436.944,481 300.726,56	224.945
2	436.944,481 300.726,56	3	436.944,402 300.727,341	0.785
3	436.944,402 300.727,341	4	436.943,784 300.732,571	5.266
4	436.943,784 300.732,571	5	436.942,731 300.741,581	9.071
5	436.942,731 300.741,581	6	436.723,852 300.757,784	219.478



Punct început	X / Y	Punct sfârşit	X / Y	Lungime segment (** (m)
6	436.723,852 300.757,784	1	436.720,15 300.743,167	15.079

\*\* Lungimile segmentelor sunt determinate în planul de proiecţie Stereo 70 şi sunt rotunjite la 1 milimetru.

\*\*\* Distanţa dintre puncte este formată din segmente cumulate ce sunt mai mici decât valoarea 1 milimetru.



**DATE DESPRE IMOBILUL NR. 8859**

Oficiul de Cadastru și Publicitate Imobiliară DOLJ  
Biroul de Cadastru și Publicitate Imobiliară Craiova

**A. Partea I. Descrierea imobilului**

TEREN Extravilan

Adresa: Jud. Dolj, T9, P126

Nr. Crt	Nr cadastral Nr. topografic	Suprafața* (mp)	Observații / Referințe
A1		3.300	Sector cadastral:15 Teren neimprejmuit;

**B. Partea II. Proprietari și acte**

Inscrieri privitoare la dreptul de proprietate și alte drepturi reale	Referințe
/	
Act Administrativ nr. TDP741-9674, din 09/09/1997 emis de CJSDPAT DOLJ;	
B1	A1
Intabulare, drept de PROPRIETATE, dobandit prin Reconstituire, cota actuala 1/1, cota initiala 1/1 1) SEGARCEANU DUMITRU, LIPSA CNP	

**C. Partea III. SARCINI .**


Inscrieri privind dezmembramintele dreptului de proprietate, drepturi reale de garanție și sarcini	Referințe
NU SUNT	

## Anexa Nr. 1 La Partea I

## Teren

Nr cadastral	Suprafața (mp)*	Observații / Referințe
	3.300	

\* Suprafața este determinată în planul de proiecție Stereo 70.



## Date referitoare la teren

Crt	Categorie folosință	Intra vilan	Suprafața (mp)	Tarla	Parcelă	Nr. topo	Observații / Referințe
1	arabil	NU	3.300	9	126	-	

## Lungime Segmente

1) Valorile lungimilor segmentelor sunt obținute din proiecție în plan.

Punct început	X / Y	Punct sfârșit	X / Y	Lungime segment (** (m)
1	436.716,534 300.728,889	2	436.945,964 300.711,905	230.058
2	436.945,964 300.711,905	3	436.944,481 300.726,56	14.73
3	436.944,481 300.726,56	4	436.720,15 300.743,167	224.945
4	436.720,15 300.743,167	1	436.716,534 300.728,889	14.729

**\*\* Lungimile segmentelor sunt determinate în planul de proiecție Stereo 70 și sunt rotunjite la 1 milimetru.**

**\*\*\* Distanța dintre puncte este formată din segmente cumulate ce sunt mai mici decât valoarea 1 milimetru.**



**DATE DESPRE IMOBILUL NR. 8860**

Oficiul de Cadastru și Publicitate Imobiliară DOLJ  
Biroul de Cadastru și Publicitate Imobiliară Craiova

**A. Partea I. Descrierea imobilului**

TEREN Extravilan

Adresa: Jud. Dolj, T9, P123

Nr. Crt	Nr cadastral Nr. topografic	Suprafața* (mp)	Observații / Referințe
A1		1.650	Sector cadastral:15 Teren neimprejmuit;

**B. Partea II. Proprietari și acte**

Inscrieri privitoare la dreptul de proprietate și alte drepturi reale	Referințe
/	
Act Notarial nr. CM 436, din 20/12/2004 emis de BNP Tudor Marinela-Daniela;	
B1	A1
Intabulare, drept de PROPRIETATE, dobandit prin Succesiune, cota actuala 1/1, cota initiala 1/1 1) RADU VERGICĂ	

**C. Partea III. SARCINI .**

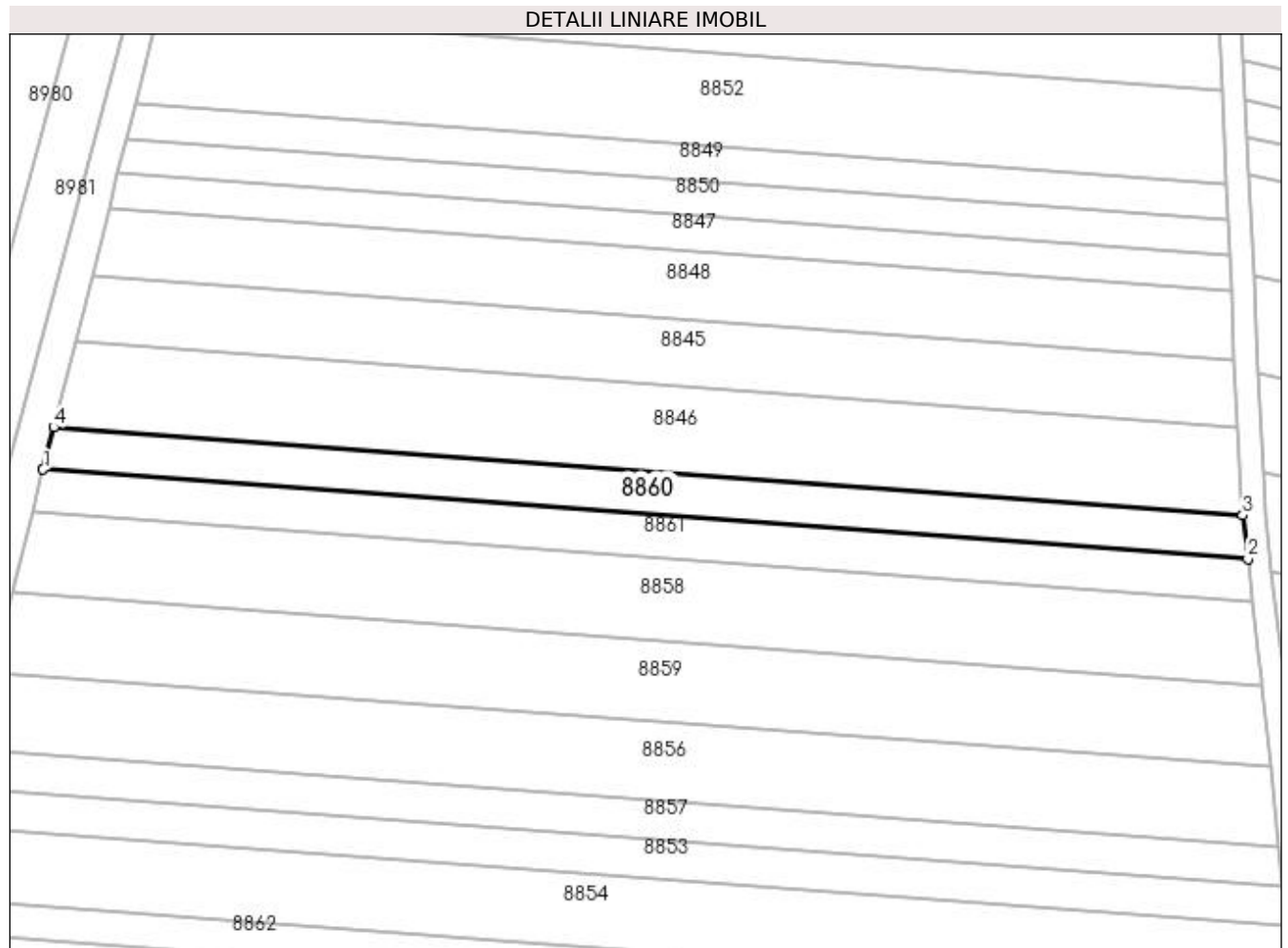
Inscrieri privind dezmembramintele dreptului de proprietate, drepturi reale de garanție și sarcini	Referințe
NU SUNT	

## Anexa Nr. 1 La Partea I

## Teren

Nr cadastral	Suprafața (mp)*	Observații / Referințe
	1.650	

\* Suprafața este determinată în planul de proiecție Stereo 70.



## Date referitoare la teren

Crt	Categorie folosință	Intra vilan	Suprafața (mp)	Tarla	Parcelă	Nr. topo	Observații / Referințe
1	arabil	NU	1.650	9	123	-	

## Lungime Segmente

1) Valorile lungimilor segmentelor sunt obținute din proiecție în plan.

Punct început	X / Y	Punct sfârșit	X / Y	Lungime segment (** (m)
1	436.725,737 300.765,231	2	436.941,837 300.749,234	216.691
2	436.941,837 300.749,234	3	436.940,931 300.756,986	7.805
3	436.940,931 300.756,986	4	436.727,648 300.772,775	213.867
4	436.727,648 300.772,775	1	436.725,737 300.765,231	7.782



**\*\* Lungimile segmentelor sunt determinate în planul de proiecție Stereo 70 și sunt rotunjite la 1 milimetru.**

**\*\*\* Distanța dintre puncte este formată din segmente cumulate ce sunt mai mici decât valoarea 1 milimetru.**



**DATE DESPRE IMOBILUL NR. 8861**

Oficiul de Cadastru și Publicitate Imobiliară DOLJ  
Biroul de Cadastru și Publicitate Imobiliară Craiova

**A. Partea I. Descrierea imobilului**

TEREN Extravilan

Adresa: Jud. Dolj, T9, P124

Nr. Crt	Nr cadastral Nr. topografic	Suprafața* (mp)	Observații / Referințe
A1		1.650	Sector cadastral:15 Teren neimpregmuit;

**B. Partea II. Proprietari și acte**

Inscrieri privitoare la dreptul de proprietate și alte drepturi reale	Referințe
/	
Act Administrativ nr. TDP1044-48563, din 28/03/1995 emis de CJSDPAT DOLJ;	
B1	A1
Intabulare, drept de PROPRIETATE, dobandit prin Reconstituire, cota actuala 1/1, cota initiala 1/1 1) RADU ANA, LIPSA CNP	

**C. Partea III. SARCINI .**

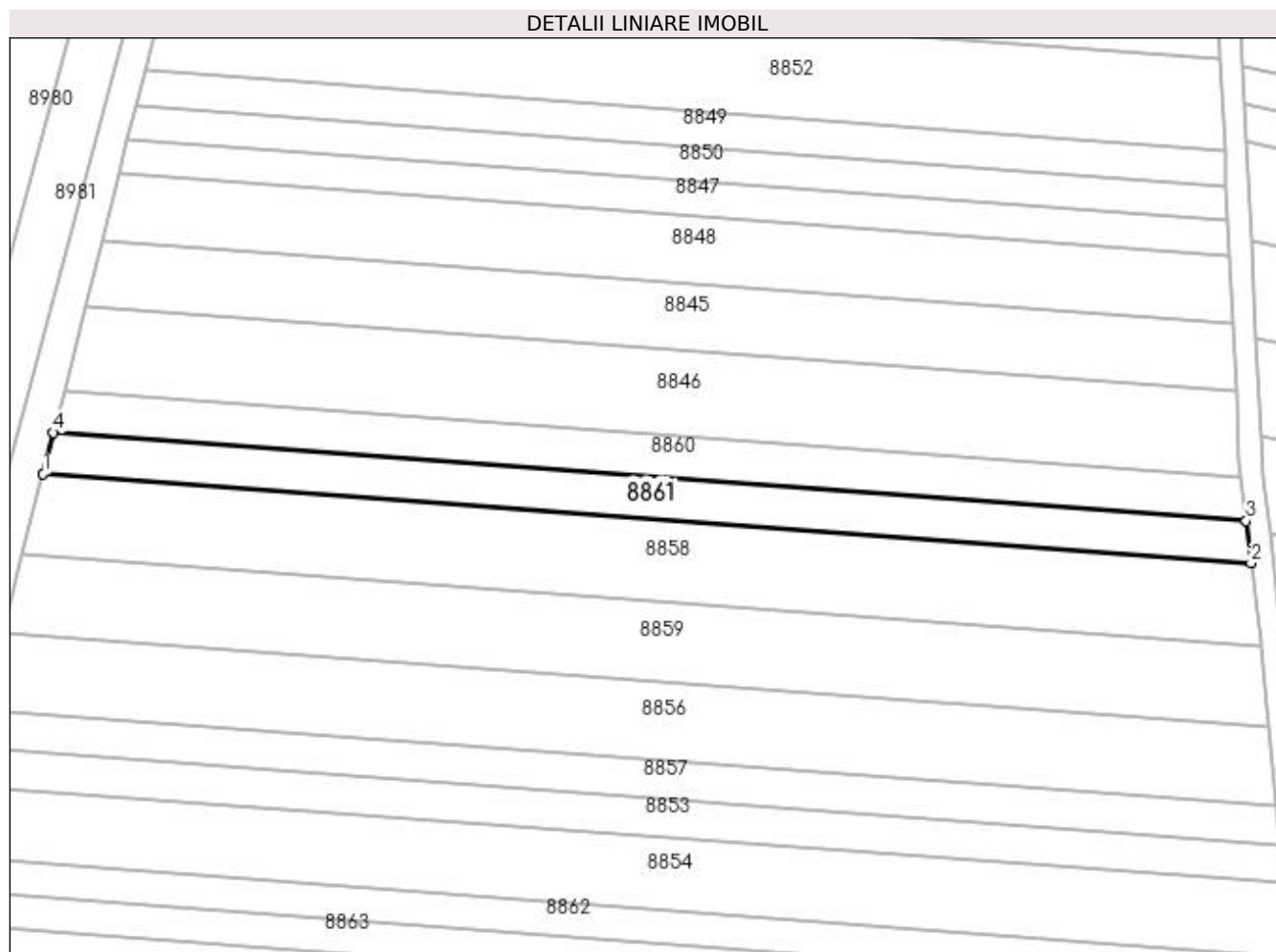
Inscrieri privind dezmembramintele dreptului de proprietate, drepturi reale de garanție și sarcini	Referințe
NU SUNT	

## Anexa Nr. 1 La Partea I

## Teren

Nr cadastral	Suprafața (mp)*	Observații / Referințe
	1.650	

\* Suprafața este determinată în planul de proiecție Stereo 70.



## Date referitoare la teren

Crt	Categorie folosință	Intra vilan	Suprafața (mp)	Tarla	Parcelă	Nr. topo	Observații / Referințe
1	arabil	NU	1.650	9	124	-	

## Lungime Segmente

1) Valorile lungimilor segmentelor sunt obținute din proiecție în plan.

Punct început	X / Y	Punct sfârșit	X / Y	Lungime segment (** (m)
1	436.723,852 300.757,784	2	436.942,731 300.741,581	219.478
2	436.942,731 300.741,581	3	436.941,837 300.749,234	7.705
3	436.941,837 300.749,234	4	436.725,737 300.765,231	216.691
4	436.725,737 300.765,231	1	436.723,852 300.757,784	7.682

**\*\* Lungimile segmentelor sunt determinate în planul de proiecție Stereo 70 și sunt rotunjite la 1 milimetru.**

**\*\*\* Distanța dintre puncte este formată din segmente cumulate ce sunt mai mici decât valoarea 1 milimetru.**



**DATE DESPRE IMOBILUL NR. 8862**

Oficiul de Cadastru și Publicitate Imobiliară DOLJ  
Biroul de Cadastru și Publicitate Imobiliară Craiova

**A. Partea I. Descrierea imobilului**

TEREN Extravilan

Adresa: Jud. Dolj, T9, P150

Nr. Crt	Nr cadastral Nr. topografic	Suprafața* (mp)	Observații / Referințe
A1		1.500	Sector cadastral:15 Teren neimpregmuit;

**B. Partea II. Proprietari și acte**

Inscrieri privitoare la dreptul de proprietate și alte drepturi reale	Referințe
/	
Act Administrativ nr. TDP904-59538, din 16/02/1995 emis de CJSDPAT DOLJ;	
B1	A1
Intabulare, drept de PROPRIETATE, dobandit prin Reconstituire, cota actuala 1/1, cota initiala 1/1 1) DUMITRU ION, LIPSA CNP	

**C. Partea III. SARCINI .**


Inscrieri privind dezmembramintele dreptului de proprietate, drepturi reale de garanție și sarcini	Referințe
NU SUNT	

## Anexa Nr. 1 La Partea I

## Teren

Nr cadastral	Suprafața (mp)*	Observații / Referințe
	1.500	

\* Suprafața este determinată în planul de proiecție Stereo 70.



## Date referitoare la teren

Crt	Categorie folosință	Intravilan	Suprafața (mp)	Tarla	Parcelă	Nr. topo	Observații / Referințe
1	arabil	NU	1.500	9	150	-	

## Lungime Segmente

1) Valorile lungimilor segmentelor sunt obținute din proiecție în plan.

Punct început	X / Y	Punct sfârșit	X / Y	Lungime segment (** (m)
1	436.703,652 300.682,467	2	436.950,798 300.664,172	247.822
2	436.950,798 300.664,172	3	436.950,177 300.670,306	6.165
3	436.950,177 300.670,306	4	436.704,901 300.688,463	245.947
4	436.704,901 300.688,463	5	436.703,643 300.684,128	4.514
5	436.703,643 300.684,128	1	436.703,652 300.682,467	1.661



**\*\* Lungimile segmentelor sunt determinate în planul de proiecție Stereo 70 și sunt rotunjite la 1 milimetru.**

**\*\*\* Distanța dintre puncte este formată din segmente cumulate ce sunt mai mici decât valoarea 1 milimetru.**



**DATE DESPRE IMOBILUL NR. 8863**

Oficiul de Cadastru și Publicitate Imobiliară DOLJ  
Biroul de Cadastru și Publicitate Imobiliară Craiova

**A. Partea I. Descrierea imobilului**

TEREN Extravilan

Adresa: Jud. Dolj, T9, P151

Nr. Crt	Nr cadastral Nr. topografic	Suprafața* (mp)	Observații / Referințe
A1		1.500	Sector cadastral:15 Teren neimprejmuit;

**B. Partea II. Proprietari și acte**

Inscrieri privitoare la dreptul de proprietate și alte drepturi reale	Referințe
/	
Act Administrativ nr. TDP21139, din 09/10/2019 emis de CJSDPAT DOLJ;	
B1	A1
Intabulare, drept de PROPRIETATE, dobândit prin Reconstituire, cota actuala 1/1, cota initiala 1/1 1) STAN MARIN DEFUNCT:Da	

**C. Partea III. SARCINI .**

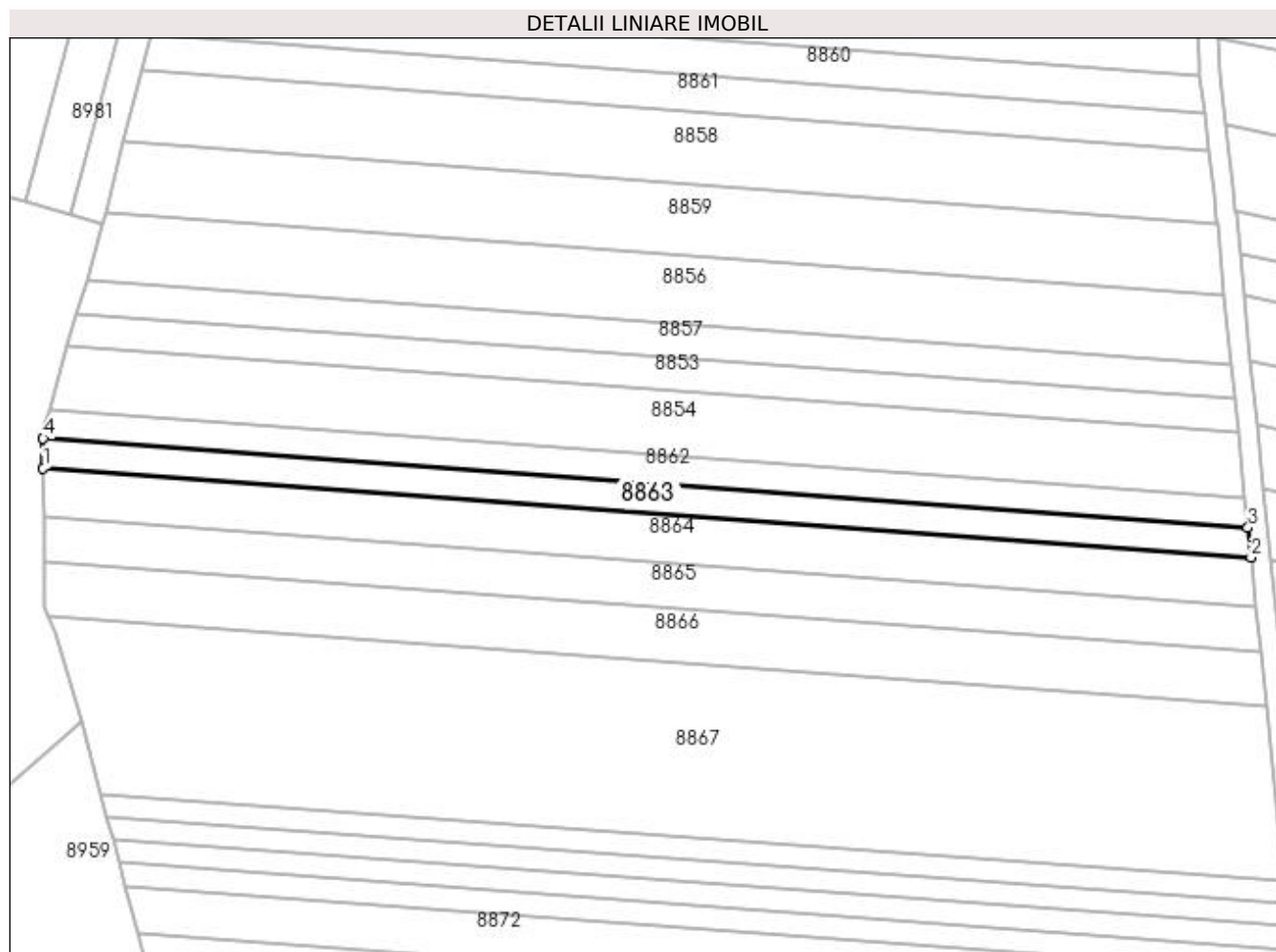
Inscrieri privind dezmembramintele dreptului de proprietate, drepturi reale de garanție și sarcini	Referințe
NU SUNT	

## Anexa Nr. 1 La Partea I

## Teren

Nr cadastral	Suprafața (mp)*	Observații / Referințe
	1.500	

\* Suprafața este determinată în planul de proiecție Stereo 70.



## Date referitoare la teren

Crt	Categorie folosință	Intra vilan	Suprafața (mp)	Tarla	Parcelă	Nr. topo	Observații / Referințe
1	arabil	NU	1.500	9	151	-	

## Lungime Segmente

1) Valorile lungimilor segmentelor sunt obținute din proiecție în plan.

Punct început	X / Y	Punct sfârșit	X / Y	Lungime segment (** (m)
1	436.703,683 300.676,403	2	436.951,416 300.658,064	248.411
2	436.951,416 300.658,064	3	436.950,798 300.664,172	6.139
3	436.950,798 300.664,172	4	436.703,652 300.682,467	247.822
4	436.703,652 300.682,467	1	436.703,683 300.676,403	6.064

**\*\* Lungimile segmentelor sunt determinate în planul de proiecție Stereo 70 și sunt rotunjite la 1 milimetru.**

**\*\*\* Distanța dintre puncte este formată din segmente cumulate ce sunt mai mici decât valoarea 1 milimetru.**



**DATE DESPRE IMOBILUL NR. 8864**

Oficiul de Cadastru și Publicitate Imobiliară DOLJ  
 Biroul de Cadastru și Publicitate Imobiliară Craiova

**A. Partea I. Descrierea imobilului**

TEREN Extravilan

Adresa: Jud. Dolj, T9, P152

Nr. Crt	Nr cadastral Nr. topografic	Suprafața* (mp)	Observații / Referințe
A1		2.500	Sector cadastral:15 Teren neimprejmuit;

**B. Partea II. Proprietari și acte**

Inscrieri privitoare la dreptul de proprietate și alte drepturi reale	Referințe
/	
Act Notarial nr. CM 256, din 08/09/2004 emis de BNP Dana Tomiță;	
B1	A1
Intabulare, drept de PROPRIETATE, dobândit prin Succesiune, cota actuala 1/1, cota initiala 1/1 1) ANGHEL ION	

**C. Partea III. SARCINI .**

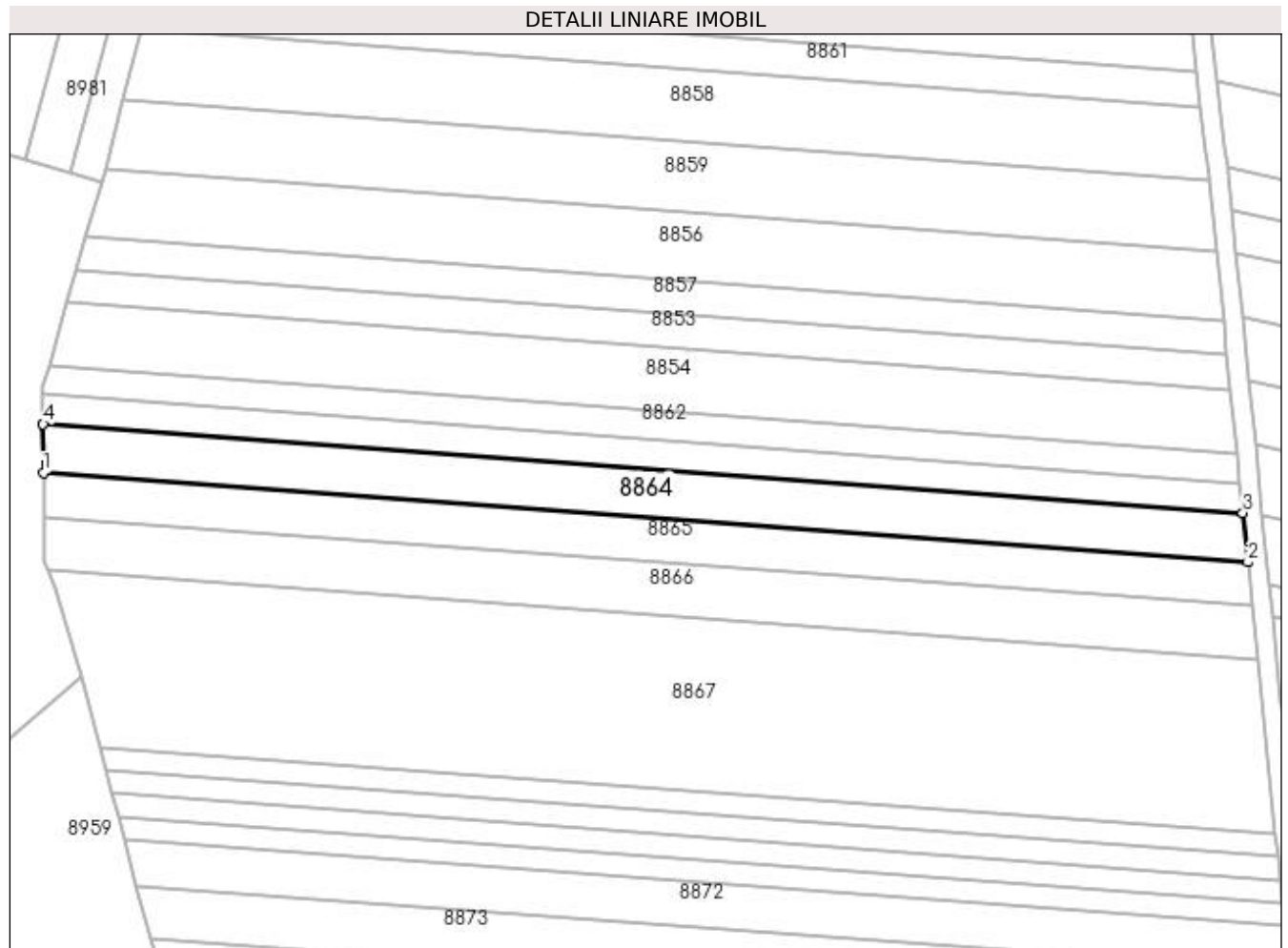
Inscrieri privind dezmembramintele dreptului de proprietate, drepturi reale de garanție și sarcini	Referințe
NU SUNT	

## Anexa Nr. 1 La Partea I

## Teren

Nr cadastral	Suprafața (mp)*	Observații / Referințe
	2.500	

\* Suprafața este determinată în planul de proiecție Stereo 70.



## Date referitoare la teren

Crt	Categorie folosință	Intra vilan	Suprafața (mp)	Tarla	Parcelă	Nr. topo	Observații / Referințe
1	arabil	NU	2.500	9	152	-	

## Lungime Segmente

1) Valorile lungimilor segmentelor sunt obținute din proiecție în plan.

Punct început	X / Y	Punct sfârșit	X / Y	Lungime segment (** (m)
1	436.703,735 300.666,327	2	436.952,444 300.647,916	249.39
2	436.952,444 300.647,916	3	436.951,416 300.658,064	10.2
3	436.951,416 300.658,064	4	436.703,683 300.676,403	248.411
4	436.703,683 300.676,403	1	436.703,735 300.666,327	10.076



**\*\* Lungimile segmentelor sunt determinate în planul de proiecție Stereo 70 și sunt rotunjite la 1 milimetru.**

**\*\*\* Distanța dintre puncte este formată din segmente cumulate ce sunt mai mici decât valoarea 1 milimetru.**



**DATE DESPRE IMOBILUL NR. 8865**

Oficiul de Cadastru și Publicitate Imobiliară DOLJ  
Biroul de Cadastru și Publicitate Imobiliară Craiova

**A. Partea I. Descrierea imobilului**

TEREN Extravilan

Adresa: Jud. Dolj, T9, P153

Nr. Crt	Nr cadastral Nr. topografic	Suprafața* (mp)	Observații / Referințe
A1		2.250	Sector cadastral:15 Teren neimprejmuit;

**B. Partea II. Proprietari și acte**

Inscrieri privitoare la dreptul de proprietate și alte drepturi reale	Referințe
/	
Act Notarial nr. CM 122, din 28/08/2009 emis de BNP Ștefănescu Floriana;	
B1	A1
Intabulare, drept de PROPRIETATE, dobândit prin Succesiune, cota actuala 1/1, cota initiala 1/1 1) ANGHEL CONSTANTIN	

**C. Partea III. SARCINI .**

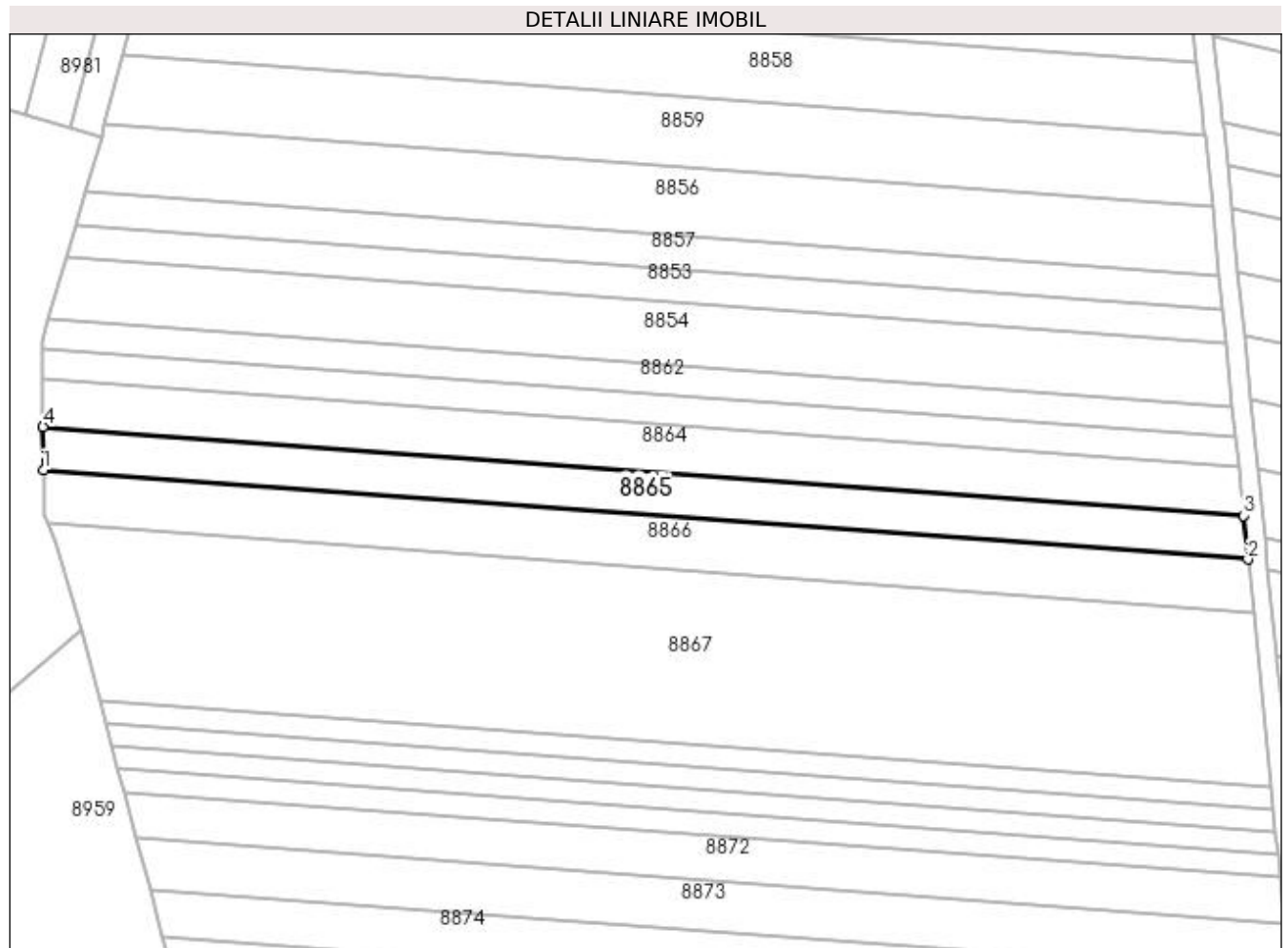
Inscrieri privind dezmembramintele dreptului de proprietate, drepturi reale de garanție și sarcini	Referințe
NU SUNT	

## Anexa Nr. 1 La Partea I

## Teren

Nr cadastral	Suprafața (mp)*	Observații / Referințe
	2.250	

\* Suprafața este determinată în planul de proiecție Stereo 70.



## Date referitoare la teren

Crt	Categorie folosință	Intra vilan	Suprafața (mp)	Tarla	Parcelă	Nr. topo	Observații / Referințe
1	arabil	NU	2.250	9	153	-	

## Lungime Segmente

1) Valorile lungimilor segmentelor sunt obținute din proiecție în plan.

Punct început	X / Y	Punct sfârșit	X / Y	Lungime segment (** (m)
1	436.703,782 300.657,293	2	436.953,365 300.638,817	250.266
2	436.953,365 300.638,817	3	436.952,444 300.647,916	9.145
3	436.952,444 300.647,916	4	436.703,735 300.666,327	249.39
4	436.703,735 300.666,327	1	436.703,782 300.657,293	9.034

**\*\* Lungimile segmentelor sunt determinate în planul de proiecție Stereo 70 și sunt rotunjite la 1 milimetru.**

**\*\*\* Distanța dintre puncte este formată din segmente cumulate ce sunt mai mici decât valoarea 1 milimetru.**



**DATE DESPRE IMOBILUL NR. 8866**

Oficiul de Cadastru și Publicitate Imobiliară DOLJ  
Biroul de Cadastru și Publicitate Imobiliară Craiova

**A. Partea I. Descrierea imobilului**

TEREN Extravilan

Adresa: Jud. Dolj, T9, P154

Nr. Crt	Nr cadastral Nr. topografic	Suprafața* (mp)	Observații / Referințe
A1		2.762	Sector cadastral:15 Teren neimprejmuit;

**B. Partea II. Proprietari și acte**

Inscrieri privitoare la dreptul de proprietate și alte drepturi reale	Referințe
/	
Act Administrativ nr. TDP555-2198, din 07/04/1994 emis de CJSDPAT DOLJ (Defunct conform certificat de deces seria DA, nr. 502833 , data 16.01.1996);	
B1	A1
Intabulare, drept de PROPRIETATE, dobandit prin Reconstituire, cota actuala 1/1, cota initiala 1/1 1) GUȚĂ CONSTANTIN, LIPSA CNP DEFUNCT:Da	

**C. Partea III. SARCINI .**

Inscrieri privind dezmembramintele dreptului de proprietate, drepturi reale de garanție și sarcini	Referințe
NU SUNT	

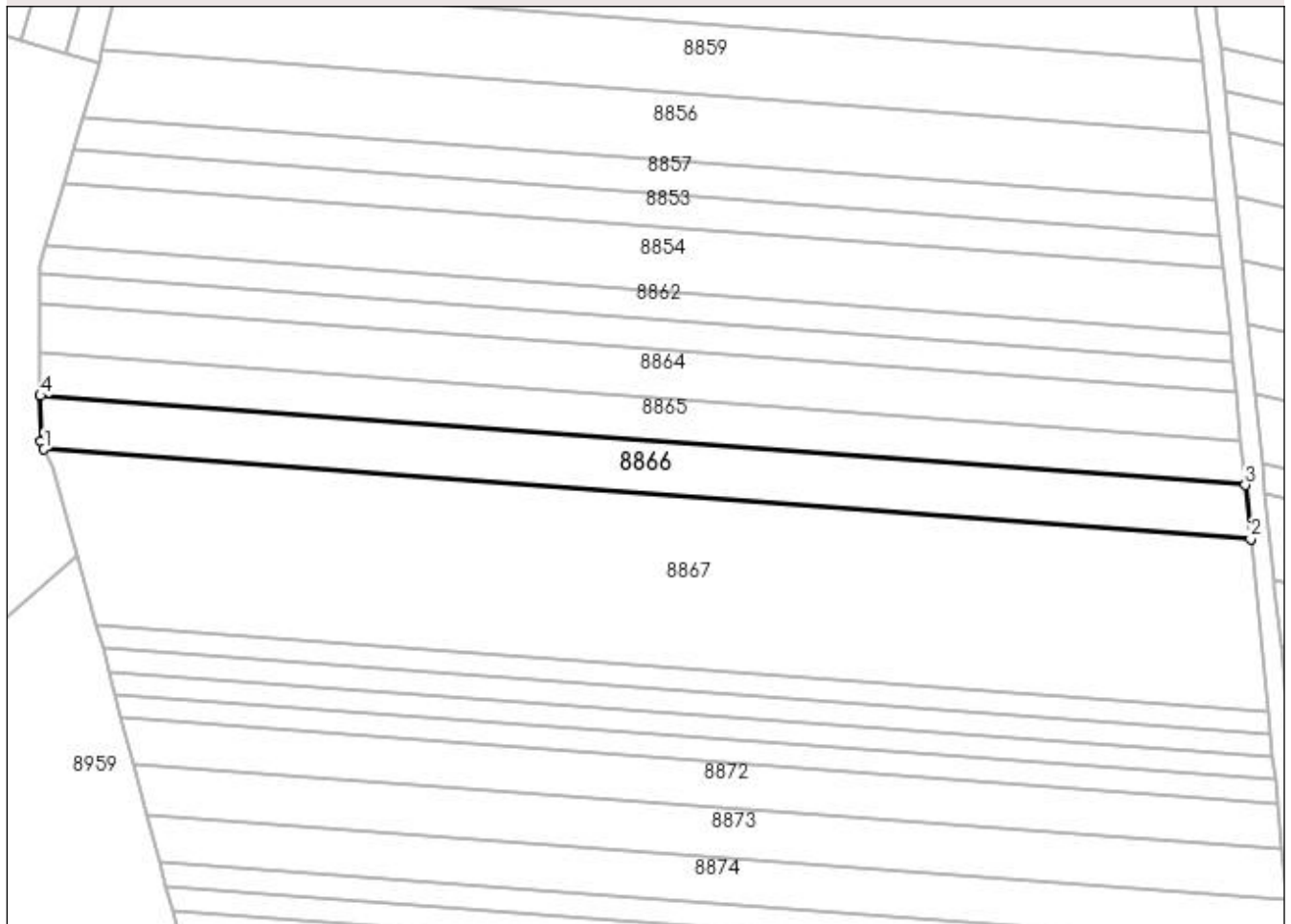
## Anexa Nr. 1 La Partea I

## Teren

Nr cadastral	Suprafața (mp)*	Observații / Referințe
	2.762	

\* Suprafața este determinată în planul de proiecție Stereo 70.

## DETALII LINIARE IMOBIL



## Date referitoare la teren

Crt	Categorie folosință	Intra vilan	Suprafața (mp)	Tarla	Parcelă	Nr. topo	Observații / Referințe
1	arabil	NU	2.762	9	154	-	

## Lungime Segmente

1) Valorile lungimilor segmentelor sunt obținute din proiecție în plan.

Punct început	X / Y	Punct sfârșit	X / Y	Lungime segment (** (m)
1	436.704,558 300.646,191	2	436.954,492 300.627,689	250.618
2	436.954,492 300.627,689	3	436.953,365 300.638,817	11.185
3	436.953,365 300.638,817	4	436.703,782 300.657,293	250.266
4	436.703,782 300.657,293	5	436.703,831 300.647,776	9.517
5	436.703,831 300.647,776	1	436.704,558 300.646,191	1.744



**\*\* Lungimile segmentelor sunt determinate în planul de proiecție Stereo 70 și sunt rotunjite la 1 milimetru.**

**\*\*\* Distanța dintre puncte este formată din segmente cumulate ce sunt mai mici decât valoarea 1 milimetru.**



**DATE DESPRE IMOBILUL NR. 8867**

Oficiul de Cadastru și Publicitate Imobiliară DOLJ  
Biroul de Cadastru și Publicitate Imobiliară Craiova

**A. Partea I. Descrierea imobilului**

TEREN Extravilan

Adresa: Jud. Dolj, T9, P156

Nr. Crt	Nr cadastral Nr. topografic	Suprafața* (mp)	Observații / Referințe
A1		8.783	Sector cadastral:15 Teren neimprejmuit;

**B. Partea II. Proprietari și acte**

Inscrieri privitoare la dreptul de proprietate și alte drepturi reale	Referințe
/	
Act Administrativ nr. TDP397-2180, din 07/08/1997 emis de CJSDPAT DOLJ;	
B1	A1
Intabulare, drept de PROPRIETATE, dobandit prin Reconstituire, cota actuala 1/1, cota initiala 1/1 1) NIȚU DUMITRU, LIPSA CNP	

**C. Partea III. SARCINI .**

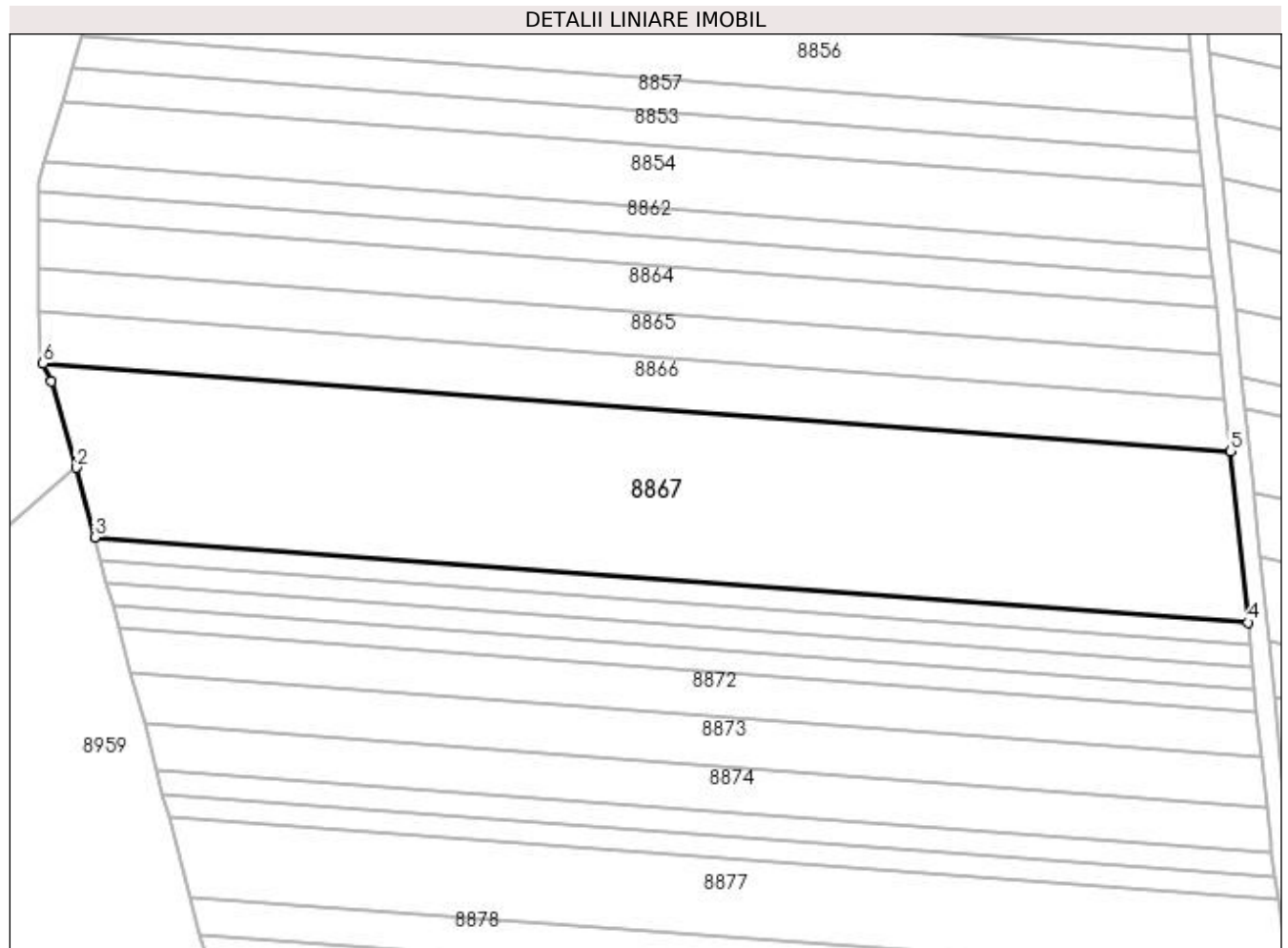
Inscrieri privind dezmembramintele dreptului de proprietate, drepturi reale de garanție și sarcini	Referințe
NU SUNT	

## Anexa Nr. 1 La Partea I

## Teren

Nr cadastral	Suprafața (mp)*	Observații / Referințe
	8.783	

\* Suprafața este determinată în planul de proiecție Stereo 70.



## Date referitoare la teren

Crt	Categorie folosință	Intra vilan	Suprafața (mp)	Tarla	Parcelă	Nr. topo	Observații / Referințe
1	arabil	NU	8.783	9	156	-	

## Lungime Segmente

1) Valorile lungimilor segmentelor sunt obținute din proiecție în plan.

Punct început	X / Y	Punct sfârșit	X / Y	Lungime segment (** (m)
1	436.706,301 300.642,389	2	436.711,555 300.624,314	18.823
2	436.711,555 300.624,314	3	436.715,441 300.609,668	15.153
3	436.715,441 300.609,668	4	436.958,135 300.591,702	243.358
4	436.958,135 300.591,702	5	436.954,492 300.627,689	36.171
5	436.954,492 300.627,689	6	436.704,558 300.646,191	250.618

Punct început	X / Y	Punct sfârșit	X / Y	Lungime segment (** (m)
6	436.704,558 300.646,191	1	436.706,301 300.642,389	4.182

\*\* Lungimile segmentelor sunt determinate în planul de proiecție Stereo 70 și sunt rotunjite la 1 milimetru.

\*\*\* Distanța dintre puncte este formată din segmente cumulate ce sunt mai mici decât valoarea 1 milimetru.



**DATE DESPRE IMOBILUL NR. 8868**

Oficiul de Cadastru și Publicitate Imobiliară DOLJ  
Biroul de Cadastru și Publicitate Imobiliară Craiova

**A. Partea I. Descrierea imobilului**

TEREN Extravilan

Adresa: Jud. Dolj, T9, P160

Nr. Crt	Nr cadastral Nr. topografic	Suprafața* (mp)	Observații / Referințe
A1		1.120	Sector cadastral:15 Teren neimprejmuit;

**B. Partea II. Proprietari și acte**

Inscrieri privitoare la dreptul de proprietate și alte drepturi reale		Referințe
/		
Act Administrativ nr. TDP828 15011, din 30/01/1995 emis de CJSDPAT DOLJ (Defunct conform certificat de deces seria DR , nr.280310 , data 18.12.2002);		
B1	Intabulare, drept de PROPRIETATE, dobandit prin Reconstituire, cota actuala 1/1, cota initiala 1/1 1) NICOLA ION DEFUNCT:Da	A1

**C. Partea III. SARCINI .**

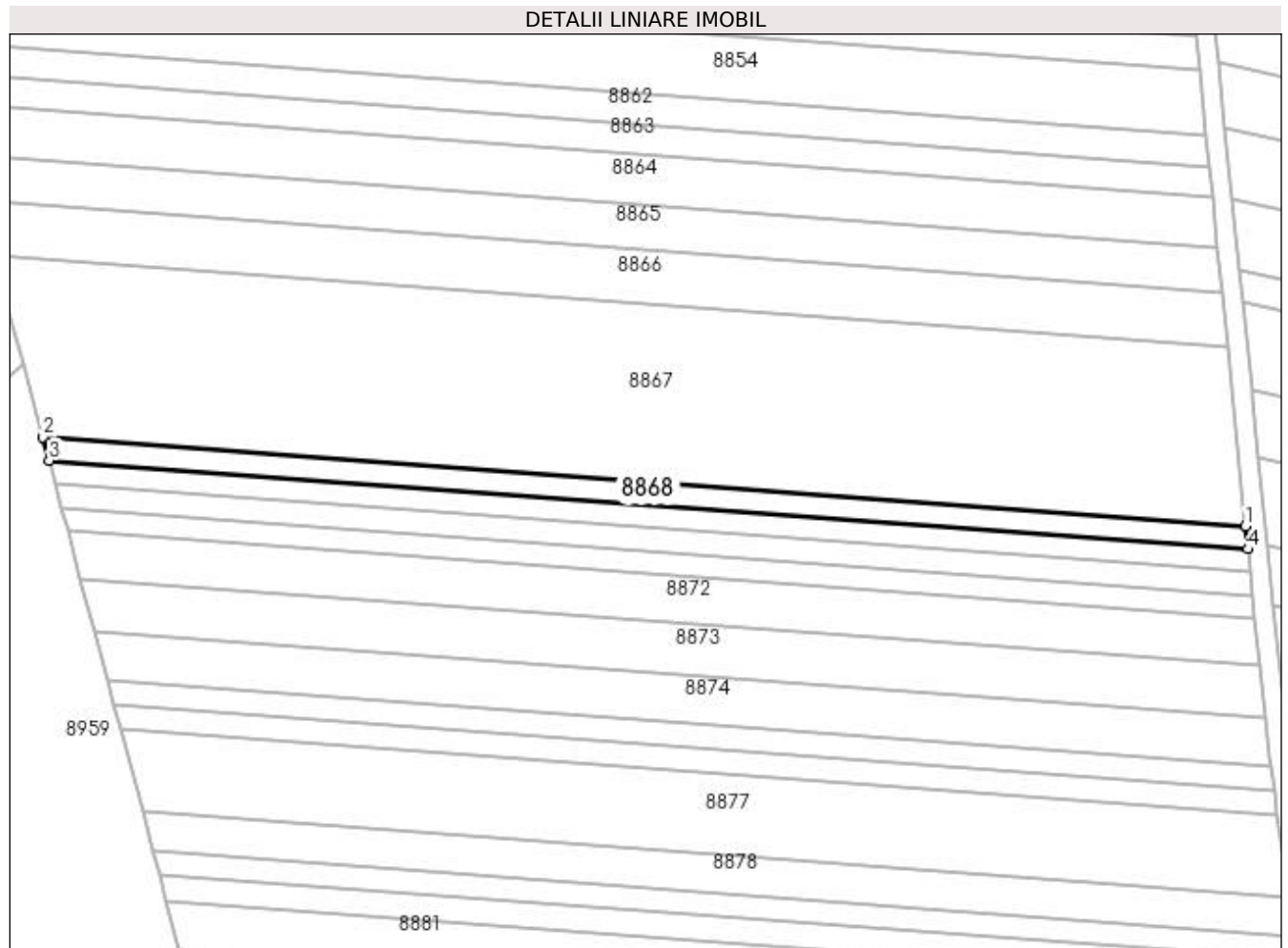
Inscrieri privind dezmembramintele dreptului de proprietate, drepturi reale de garanție și sarcini	Referințe
NU SUNT	

## Anexa Nr. 1 La Partea I

## Teren

Nr cadastral	Suprafața (mp)*	Observații / Referințe
	1.120	

\* Suprafața este determinată în planul de proiecție Stereo 70.



## Date referitoare la teren

Crt	Categorie folosință	Intra vilan	Suprafața (mp)	Tarla	Parcelă	Nr. topo	Observații / Referințe
1	arabil	NU	1.120	9	160	-	

## Lungime Segmente

1) Valorile lungimilor segmentelor sunt obținute din proiecție în plan.

Punct început	X / Y	Punct sfârșit	X / Y	Lungime segment (** (m)
1	436.958,135 300.591,702	2	436.715,441 300.609,668	243.358
2	436.715,441 300.609,668	3	436.716,693 300.604,953	4.878
3	436.716,693 300.604,953	4	436.958,607 300.587,045	242.576
4	436.958,607 300.587,045	1	436.958,135 300.591,702	4.681



**\*\* Lungimile segmentelor sunt determinate în planul de proiecție Stereo 70 și sunt rotunjite la 1 milimetru.**

**\*\*\* Distanța dintre puncte este formată din segmente cumulate ce sunt mai mici decât valoarea 1 milimetru.**



**DATE DESPRE IMOBILUL NR. 8869**

Oficiul de Cadastru și Publicitate Imobiliară DOLJ  
Biroul de Cadastru și Publicitate Imobiliară Craiova

**A. Partea I. Descrierea imobilului**

TEREN Extravilan

Adresa: Jud. Dolj, T9, P161

Nr. Crt	Nr cadastral Nr. topografic	Suprafața* (mp)	Observații / Referințe
A1		1.120	Sector cadastral:15 Teren neimprejmuit;

**B. Partea II. Proprietari și acte**

Inscrieri privitoare la dreptul de proprietate și alte drepturi reale	Referințe
/	
Act Notarial nr. APV 122, din 30/01/2020 emis de BIN Bâzgu Mariana;	
B1	A1
Intabulare, drept de PROPRIETATE, dobandit prin lesire Din Indiviziune, cota actuala 1/1, cota initiala 1/1 1) RUSIN NICULINA	

**C. Partea III. SARCINI .**

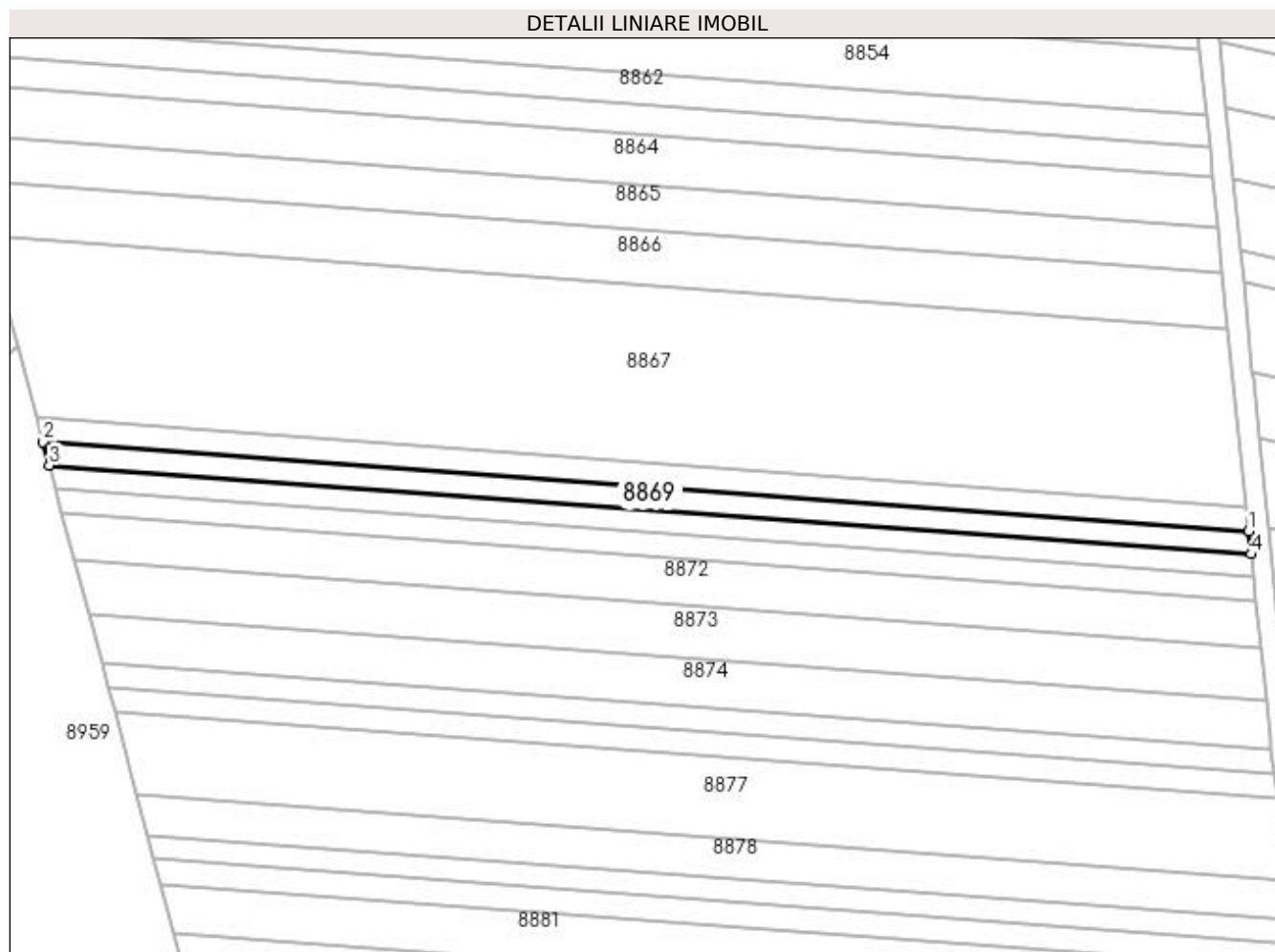
Inscrieri privind dezmembramintele dreptului de proprietate, drepturi reale de garanție și sarcini	Referințe
NU SUNT	

## Anexa Nr. 1 La Partea I

## Teren

Nr cadastral	Suprafața (mp)*	Observații / Referințe
	1.120	

\* Suprafața este determinată în planul de proiecție Stereo 70.



## Date referitoare la teren

Crt	Categorie folosință	Intravilan	Suprafața (mp)	Tarla	Parcelă	Nr. topo	Observații / Referințe
1	arabil	NU	1.120	9	161	-	

## Lungime Segmente

1) Valorile lungimilor segmentelor sunt obținute din proiecție în plan.

Punct început	X / Y	Punct sfârșit	X / Y	Lungime segment (** (m)
1	436.958,607 300.587,045	2	436.716,693 300.604,953	242.576
2	436.716,693 300.604,953	3	436.717,948 300.600,223	4.894
3	436.717,948 300.600,223	4	436.959,08 300.582,373	241.792
4	436.959,08 300.582,373	1	436.958,607 300.587,045	4.696

**\*\* Lungimile segmentelor sunt determinate în planul de proiecție Stereo 70 și sunt rotunjite la 1 milimetru.**

**\*\*\* Distanța dintre puncte este formată din segmente cumulate ce sunt mai mici decât valoarea 1 milimetru.**



**DATE DESPRE IMOBILUL NR. 8870**

Oficiul de Cadastru și Publicitate Imobiliară DOLJ  
Biroul de Cadastru și Publicitate Imobiliară Craiova

**A. Partea I. Descrierea imobilului**

TEREN Extravilan

Adresa: Jud. Dolj, T9, P162

Nr. Crt	Nr cadastral Nr. topografic	Suprafața* (mp)	Observații / Referințe
A1		1.120	Sector cadastral:15 Teren neimprejmuit;

**B. Partea II. Proprietari și acte**

Inscrieri privitoare la dreptul de proprietate și alte drepturi reale	Referințe
/	
Act Administrativ nr. TDP555-2198, din 07/04/1994 emis de CJSDPAT DOLJ (Defunct conform certificat de deces seria DA , nr. 502833 , data 16.01.1996);	
B1	A1
Intabulare, drept de PROPRIETATE, dobandit prin Reconstituire, cota actuala 1/1, cota initiala 1/1 1) GUȚĂ CONSTANTIN, LIPSA CNP DEFUNCT:Da	

**C. Partea III. SARCINI .**

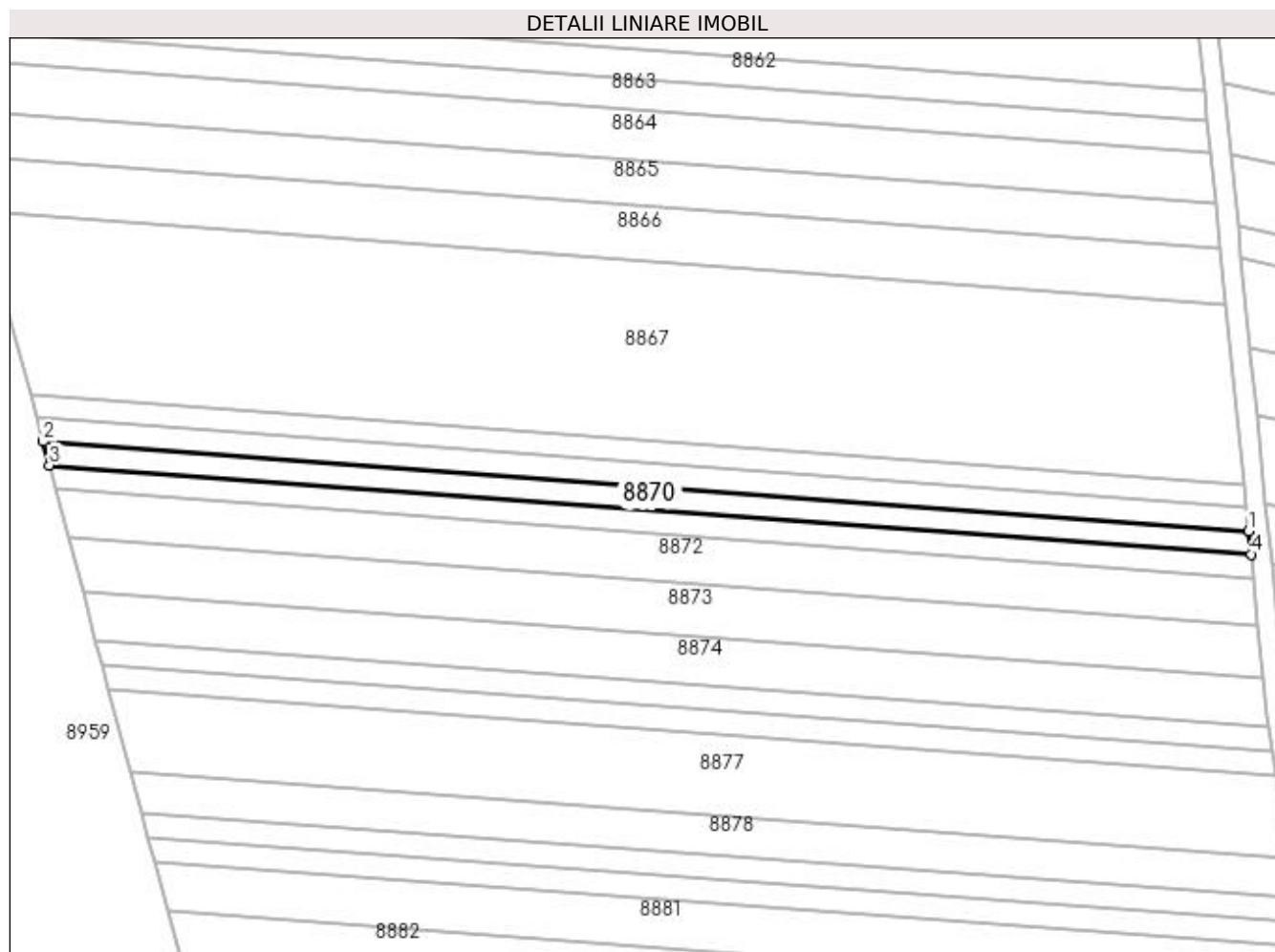
Inscrieri privind dezmembramentele dreptului de proprietate, drepturi reale de garanție și sarcini	Referințe
NU SUNT	

## Anexa Nr. 1 La Partea I

## Teren

Nr cadastral	Suprafața (mp)*	Observații / Referințe
	1.120	

\* Suprafața este determinată în planul de proiecție Stereo 70.



## Date referitoare la teren

Crt	Categorie folosință	Intra vilan	Suprafața (mp)	Tarla	Parcelă	Nr. topo	Observații / Referințe
1	arabil	NU	1.120	9	162	-	

## Lungime Segmente

1) Valorile lungimilor segmentelor sunt obținute din proiecție în plan.

Punct început	X / Y	Punct sfârșit	X / Y	Lungime segment (** (m)
1	436.959,08 300.582,373	2	436.717,948 300.600,223	241.792
2	436.717,948 300.600,223	3	436.719,207 300.595,478	4.909
3	436.719,207 300.595,478	4	436.959,555 300.577,686	241.006
4	436.959,555 300.577,686	1	436.959,08 300.582,373	4.711



**\*\* Lungimile segmentelor sunt determinate în planul de proiecție Stereo 70 și sunt rotunjite la 1 milimetru.**

**\*\*\* Distanța dintre puncte este formată din segmente cumulate ce sunt mai mici decât valoarea 1 milimetru.**



**DATE DESPRE IMOBILUL NR. 8871**

Oficiul de Cadastru și Publicitate Imobiliară DOLJ  
Biroul de Cadastru și Publicitate Imobiliară Craiova

**A. Partea I. Descrierea imobilului**

TEREN Extravilan

Adresa: Jud. Dolj, T9, P163

Nr. Crt	Nr cadastral Nr. topografic	Suprafața* (mp)	Observații / Referințe
A1		1.121	Sector cadastral:15 Teren neimprejmuit;

**B. Partea II. Proprietari și acte**

Inscrieri privitoare la dreptul de proprietate și alte drepturi reale	Referințe
/	
Act Administrativ nr. TDP517-2198, din 03/03/1994 emis de CJSDPAT DOLJ;	
B1	A1
Intabulare, drept de PROPRIETATE, dobândit prin Reconstituire, cota actuala 1/1, cota initiala 1/1 1) MINCĂ VICTOR, LIPSA CNP	

**C. Partea III. SARCINI .**

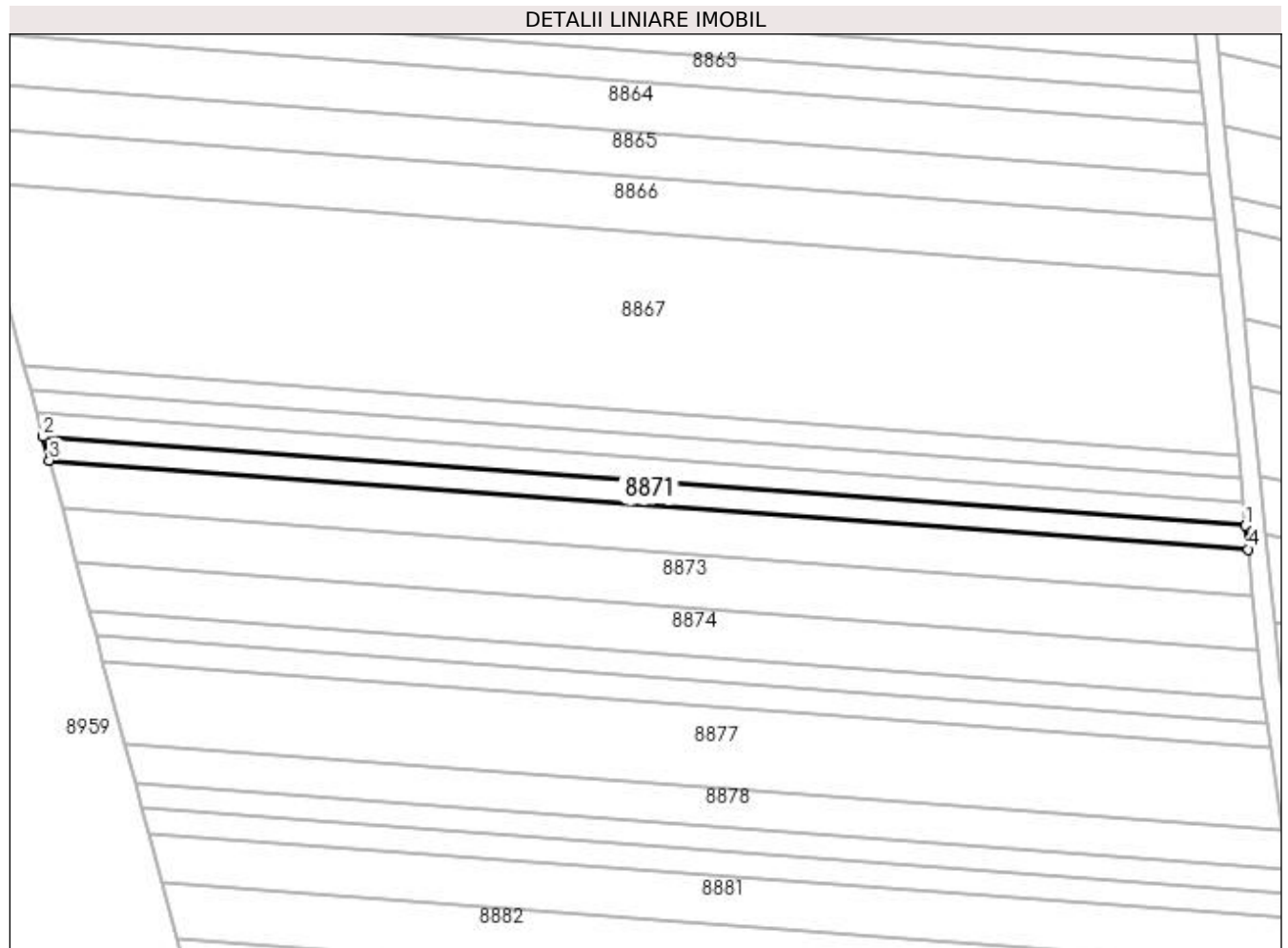
Inscrieri privind dezmembramintele dreptului de proprietate, drepturi reale de garanție și sarcini	Referințe
NU SUNT	

## Anexa Nr. 1 La Partea I

## Teren

Nr cadastral	Suprafața (mp)*	Observații / Referințe
	1.121	

\* Suprafața este determinată în planul de proiecție Stereo 70.



## Date referitoare la teren

Crt	Categorie folosință	Intra vilan	Suprafața (mp)	Tarla	Parcelă	Nr. topo	Observații / Referințe
1	arabil	NU	1.121	9	163	-	

## Lungime Segmente

1) Valorile lungimilor segmentelor sunt obținute din proiecție în plan.

Punct început	X / Y	Punct sfârșit	X / Y	Lungime segment (** (m)
1	436.959,555 300.577,686	2	436.719,207 300.595,478	241.006
2	436.719,207 300.595,478	3	436.720,472 300.590,712	4.931
3	436.720,472 300.590,712	4	436.960,031 300.572,978	240.215
4	436.960,031 300.572,978	1	436.959,555 300.577,686	4.732

**\*\* Lungimile segmentelor sunt determinate în planul de proiecție Stereo 70 și sunt rotunjite la 1 milimetru.**

**\*\*\* Distanța dintre puncte este formată din segmente cumulate ce sunt mai mici decât valoarea 1 milimetru.**



**DATE DESPRE IMOBILUL NR. 8872**

Oficiul de Cadastru și Publicitate Imobiliară DOLJ  
Biroul de Cadastru și Publicitate Imobiliară Craiova

**A. Partea I. Descrierea imobilului**

TEREN Extravilan

Adresa: Jud. Dolj, T9, P164

Nr. Crt	Nr cadastral Nr. topografic	Suprafața* (mp)	Observații / Referințe
A1		2.246	Sector cadastral:15 Teren neimprejmuit;

**B. Partea II. Proprietari și acte**

Inscrieri privitoare la dreptul de proprietate și alte drepturi reale	Referințe
/	
Act Administrativ nr. TDP550-2198, din 07/04/1994 emis de CJSDPAT DOLJ;	
B1	A1
Intabulare, drept de PROPRIETATE, dobândit prin Reconstituire, cota actuala 1/1, cota initiala 1/1 1) RUȘIN RADU, LIPSA CNP	

**C. Partea III. SARCINI .**

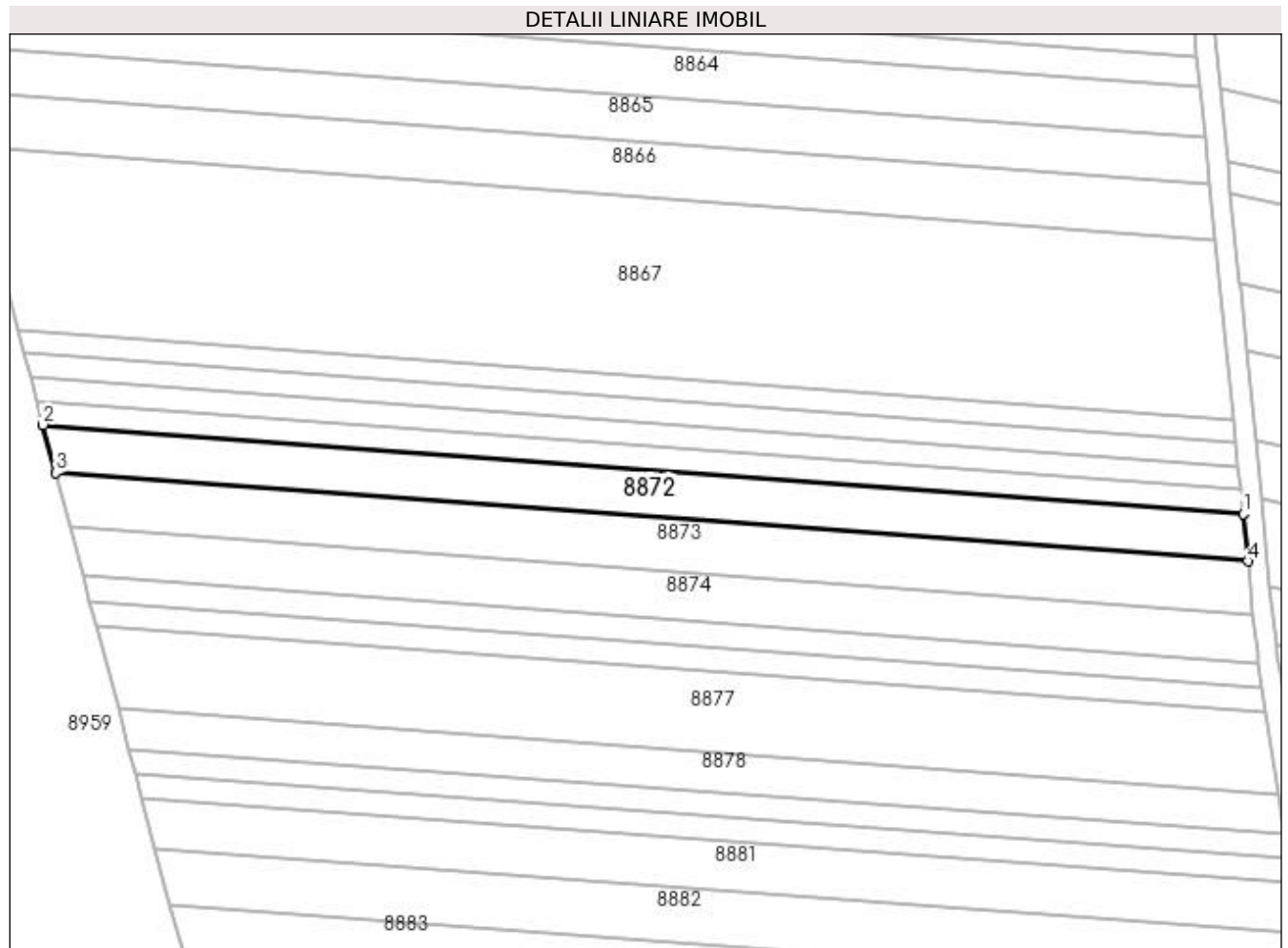
Inscrieri privind dezmembramintele dreptului de proprietate, drepturi reale de garanție și sarcini	Referințe
NU SUNT	

## Anexa Nr. 1 La Partea I

## Teren

Nr cadastral	Suprafața (mp)*	Observații / Referințe
	2.246	

\* Suprafața este determinată în planul de proiecție Stereo 70.



## Date referitoare la teren

Crt	Categorie folosință	Intra vilan	Suprafața (mp)	Tarla	Parcelă	Nr. topo	Observații / Referințe
1	arabil	NU	2.246	9	164	-	

## Lungime Segmente

1) Valorile lungimilor segmentelor sunt obținute din proiecție în plan.

Punct început	X / Y	Punct sfârșit	X / Y	Lungime segment (** (m)
1	436.960,031 300.572,978	2	436.720,472 300.590,712	240.215
2	436.720,472 300.590,712	3	436.723,018 300.581,117	9.927
3	436.723,018 300.581,117	4	436.960,991 300.563,501	238.624
4	436.960,991 300.563,501	1	436.960,031 300.572,978	9.525



**\*\* Lungimile segmentelor sunt determinate în planul de proiecție Stereo 70 și sunt rotunjite la 1 milimetru.**

**\*\*\* Distanța dintre puncte este formată din segmente cumulate ce sunt mai mici decât valoarea 1 milimetru.**



**DATE DESPRE IMOBILUL NR. 8873**

Oficiul de Cadastru și Publicitate Imobiliară DOLJ  
 Biroul de Cadastru și Publicitate Imobiliară Craiova

**A. Partea I. Descrierea imobilului**

TEREN Extravilan

Adresa: Jud. Dolj, T9, P165

Nr. Crt	Nr cadastral Nr. topografic	Suprafața* (mp)	Observații / Referințe
A1		2.500	Sector cadastral:15 Teren neimprejmuit;

**B. Partea II. Proprietari și acte**

Inscrieri privitoare la dreptul de proprietate și alte drepturi reale	Referințe
/	
Act Notarial nr. APV 321, din 23/02/2015 emis de BNP Tone Florian și Glică Laura;	
B1	A1
Intabulare, drept de PROPRIETATE, dobandit prin lesire Din Indiviziune, cota actuala 1/1, cota initiala 1/1 1) BERBECE MARIA	

**C. Partea III. SARCINI .**

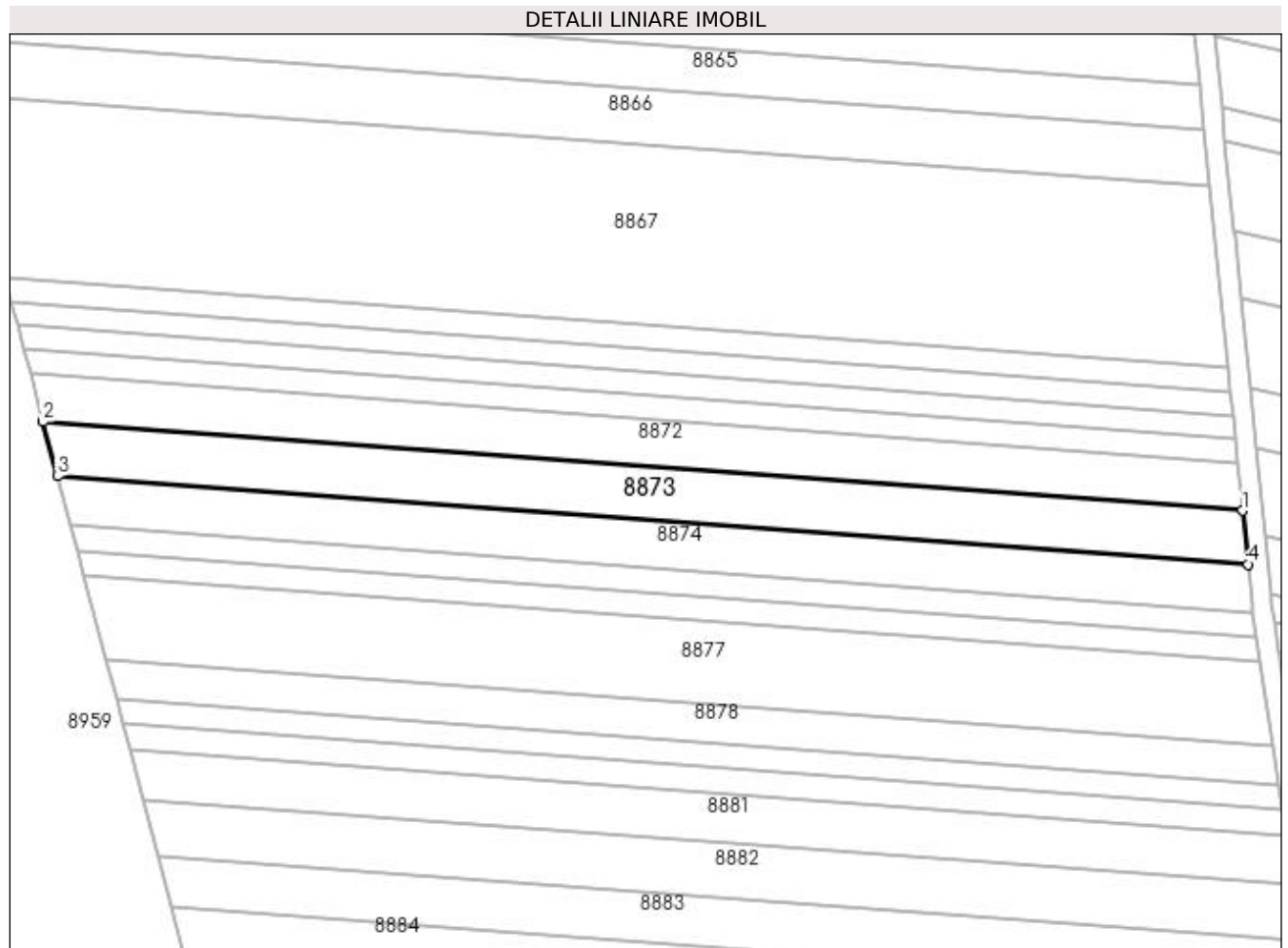
Inscrieri privind dezmembramintele dreptului de proprietate, drepturi reale de garanție și sarcini	Referințe
NU SUNT	

## Anexa Nr. 1 La Partea I

## Teren

Nr cadastral	Suprafața (mp)*	Observații / Referințe
	2.500	

\* Suprafața este determinată în planul de proiecție Stereo 70.



## Date referitoare la teren

Crt	Categorie folosință	Intravilan	Suprafața (mp)	Tarla	Parcelă	Nr. topo	Observații / Referințe
1	arabil	NU	2.500	9	165	-	

## Lungime Segmente

1) Valorile lungimilor segmentelor sunt obținute din proiecție în plan.

Punct început	X / Y	Punct sfârșit	X / Y	Lungime segment (** (m)
1	436.960,991 300.563,501	2	436.723,018 300.581,117	238.624
2	436.723,018 300.581,117	3	436.725,873 300.570,361	11.128
3	436.725,873 300.570,361	4	436.962,067 300.552,876	236.84
4	436.962,067 300.552,876	1	436.960,991 300.563,501	10.679

**\*\* Lungimile segmentelor sunt determinate în planul de proiecție Stereo 70 și sunt rotunjite la 1 milimetru.**

**\*\*\* Distanța dintre puncte este formată din segmente cumulate ce sunt mai mici decât valoarea 1 milimetru.**



**DATE DESPRE IMOBILUL NR. 8874**

Oficiul de Cadastru și Publicitate Imobiliară DOLJ  
Biroul de Cadastru și Publicitate Imobiliară Craiova

**A. Partea I. Descrierea imobilului**

TEREN Extravilan

Adresa: Jud. Dolj, T9, P165

Nr. Crt	Nr cadastral Nr. topografic	Suprafața* (mp)	Observații / Referințe
A1		2.246	Sector cadastral:15 Teren neimprejmuit;

**B. Partea II. Proprietari și acte**

Inscrieri privitoare la dreptul de proprietate și alte drepturi reale	Referințe
/	
Act Administrativ nr. TDP16996, din 13/11/2012 emis de CJSDPAT DOLJ;	
B1	A1
Intabulare, drept de PROPRIETATE, dobândit prin Reconstituire, cota actuala 1/1, cota initiala 1/1 1) ZĂVOIANU CONSTANTIN, LIPSA CNP	

**C. Partea III. SARCINI .**

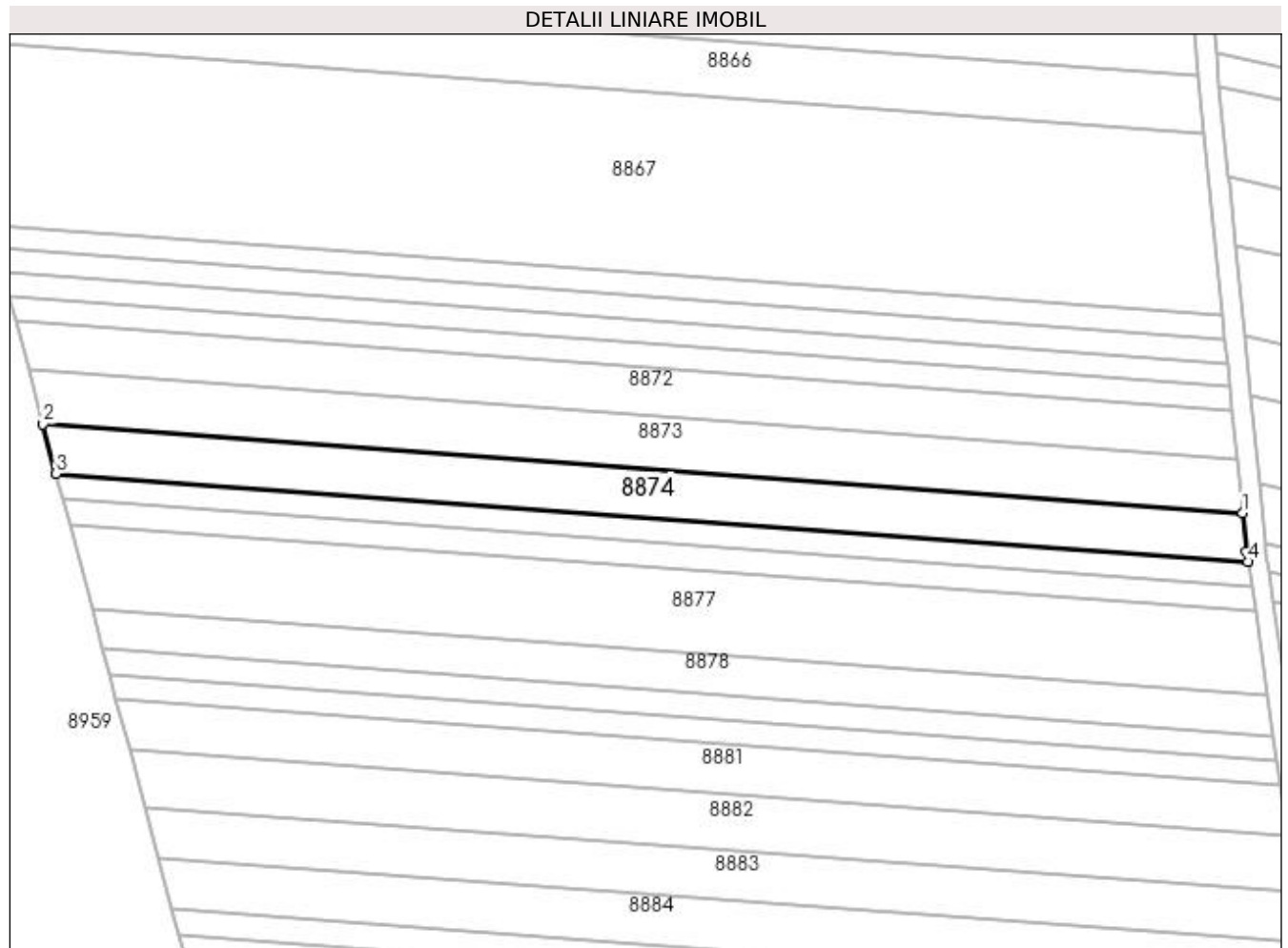
Inscrieri privind dezmembramintele dreptului de proprietate, drepturi reale de garanție și sarcini	Referințe
NU SUNT	

## Anexa Nr. 1 La Partea I

## Teren

Nr cadastral	Suprafața (mp)*	Observații / Referințe
	2.246	

\* Suprafața este determinată în planul de proiecție Stereo 70.



## Date referitoare la teren

Crt	Categorie folosință	Intra vilan	Suprafața (mp)	Tarla	Parcelă	Nr. topo	Observații / Referințe
1	arabil	NU	2.246	9	165	-	

## Lungime Segmente

1) Valorile lungimilor segmentelor sunt obținute din proiecție în plan.

Punct început	X / Y	Punct sfârșit	X / Y	Lungime segment (** (m)
1	436.962,067 300.552,876	2	436.725,873 300.570,361	236.84
2	436.725,873 300.570,361	3	436.728,456 300.560,629	10.069
3	436.728,456 300.560,629	4	436.963,133 300.543,256	235.319
4	436.963,133 300.543,256	5	436.962,838 300.545,253	2.019
5	436.962,838 300.545,253	1	436.962,067 300.552,876	7.662



**\*\* Lungimile segmentelor sunt determinate în planul de proiecție Stereo 70 și sunt rotunjite la 1 milimetru.**

**\*\*\* Distanța dintre puncte este formată din segmente cumulate ce sunt mai mici decât valoarea 1 milimetru.**



**DATE DESPRE IMOBILUL NR. 8875**

Oficiul de Cadastru și Publicitate Imobiliară DOLJ  
Biroul de Cadastru și Publicitate Imobiliară Craiova

**A. Partea I. Descrierea imobilului**

TEREN Extravilan

Adresa: Jud. Dolj, T9, P166

Nr. Crt	Nr cadastral Nr. topografic	Suprafața* (mp)	Observații / Referințe
A1		1.148	Sector cadastral:15 Teren neimprejmuit;

**B. Partea II. Proprietari și acte**

Inscrieri privitoare la dreptul de proprietate și alte drepturi reale	Referințe
/	
Act Notarial nr. APV 485, din 25/04/2019 emis de BIN Tărbujaru Maria Monica;	
B1	A1
Intabulare, drept de PROPRIETATE, dobandit prin lesire Din Indiviziune, cota actuala 1/1, cota initiala 1/1 1) RUSIN CRISTIAN-ALIN	

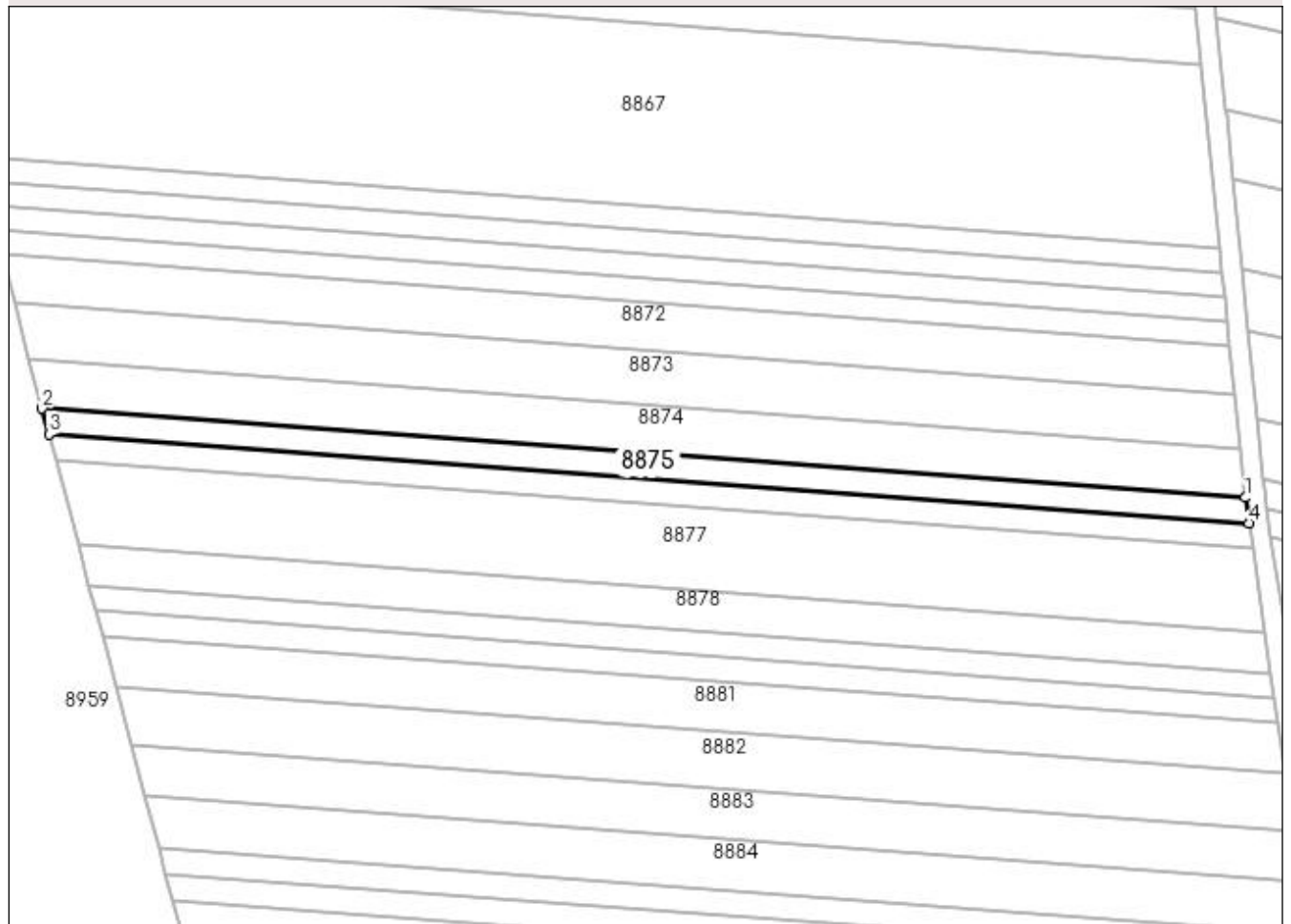
**C. Partea III. SARCINI .**

Inscrieri privind dezmembramintele dreptului de proprietate, drepturi reale de garanție și sarcini	Referințe
NU SUNT	

**Anexa Nr. 1 La Partea I****Teren**

Nr cadastral	Suprafața (mp)*	Observații / Referințe
	1.148	

\* Suprafața este determinată în planul de proiecție Stereo 70.

**DETALII LINIARE IMOBIL****Date referitoare la teren**

Crt	Categorie folosință	Intra vilan	Suprafața (mp)	Tarla	Parcelă	Nr. topo	Observații / Referințe
1	arabil	NU	1.148	9	166	-	

**Lungime Segmente**

1) Valorile lungimilor segmentelor sunt obținute din proiecție în plan.

Punct început	X / Y	Punct sfârșit	X / Y	Lungime segment (** (m)
1	436.963,133 300.543,256	2	436.728,456 300.560,629	235.319
2	436.728,456 300.560,629	3	436.729,781 300.555,632	5.17
3	436.729,781 300.555,632	4	436.963,865 300.538,304	234.724
4	436.963,865 300.538,304	1	436.963,133 300.543,256	5.006

**\*\* Lungimile segmentelor sunt determinate în planul de proiecție Stereo 70 și sunt rotunjite la 1 milimetru.**

**\*\*\* Distanța dintre puncte este formată din segmente cumulate ce sunt mai mici decât valoarea 1 milimetru.**



**DATE DESPRE IMOBILUL NR. 8876**

Oficiul de Cadastru și Publicitate Imobiliară DOLJ  
Biroul de Cadastru și Publicitate Imobiliară Craiova

**A. Partea I. Descrierea imobilului**

TEREN Extravilan

Adresa: Jud. Dolj, T9, P167

Nr. Crt	Nr cadastral Nr. topografic	Suprafața* (mp)	Observații / Referințe
A1		1.127	Sector cadastral:15 Teren neimprejmuit;

**B. Partea II. Proprietari și acte**

Inscrieri privitoare la dreptul de proprietate și alte drepturi reale		Referințe
/		
Act Administrativ nr. TDP810 15011, din 27/01/1995 emis de CJSDPAT DOLJ (Defunct conform certificat de deces seria D11, nr. 789777 , data 20.09.2021);		
B1	Intabulare, drept de PROPRIETATE, dobandit prin Reconstituire, cota actuala 1/1, cota initiala 1/1 1) RUSIN MARIA DEFUNCT:Da	A1

**C. Partea III. SARCINI .**

Inscrieri privind dezmembramintele dreptului de proprietate, drepturi reale de garanție și sarcini	Referințe
NU SUNT	

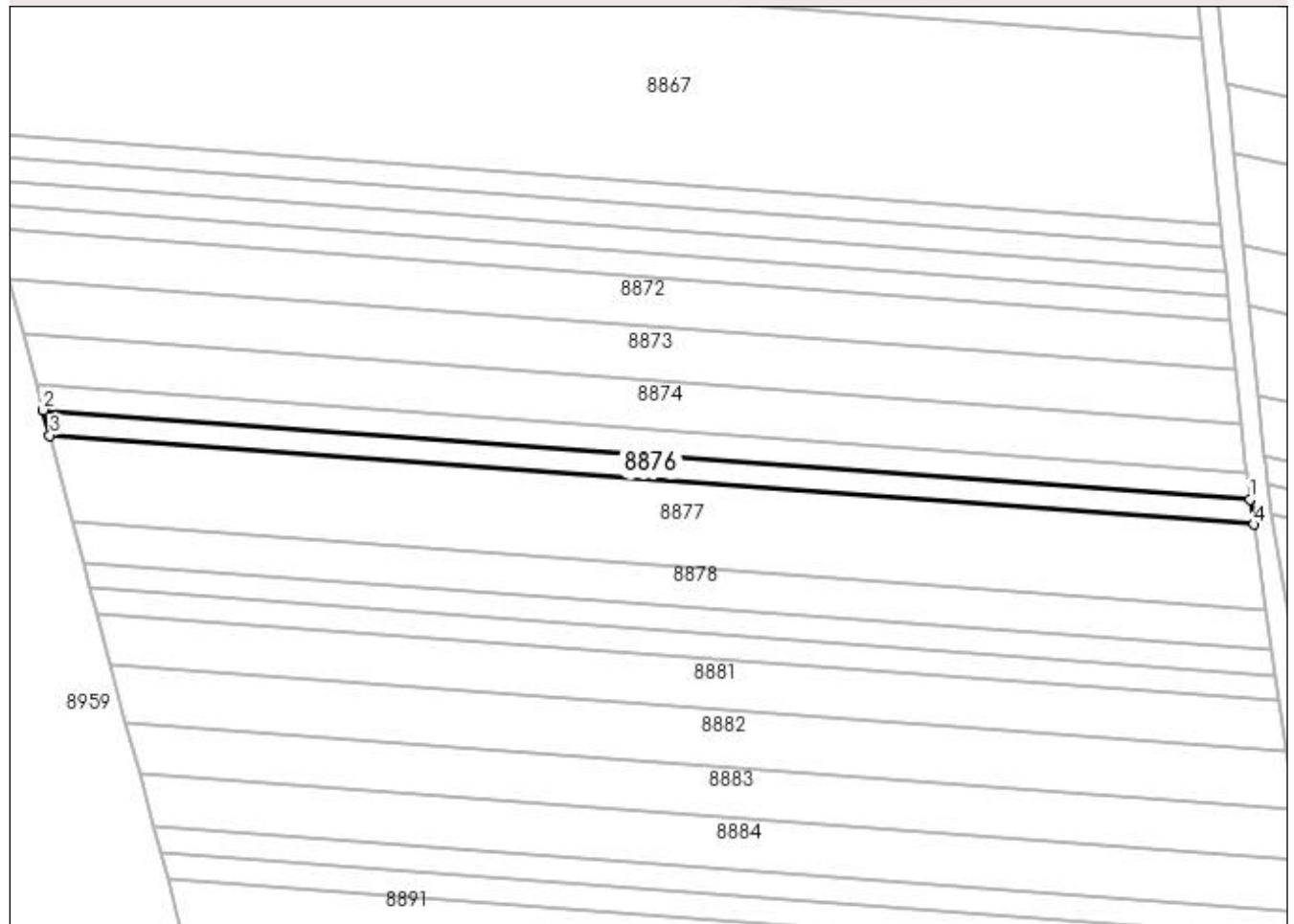
## Anexa Nr. 1 La Partea I

## Teren

Nr cadastral	Suprafața (mp)*	Observații / Referințe
	1.127	

\* Suprafața este determinată în planul de proiecție Stereo 70.

## DETALII LINIARE IMOBIL



## Date referitoare la teren

Crt	Categorie folosință	Intra vilan	Suprafața (mp)	Tarla	Parcelă	Nr. topo	Observații / Referințe
1	arabil	NU	1.127	9	167	-	

## Lungime Segmente

1) Valorile lungimilor segmentelor sunt obținute din proiecție în plan.

Punct început	X / Y	Punct sfârșit	X / Y	Lungime segment (** (m)
1	436.963,865 300.538,304	2	436.729,781 300.555,632	234.724
2	436.729,781 300.555,632	3	436.731,086 300.550,715	5.087
3	436.731,086 300.550,715	4	436.964,585 300.533,43	234.138
4	436.964,585 300.533,43	1	436.963,865 300.538,304	4.927



**\*\* Lungimile segmentelor sunt determinate în planul de proiecție Stereo 70 și sunt rotunjite la 1 milimetru.**

**\*\*\* Distanța dintre puncte este formată din segmente cumulate ce sunt mai mici decât valoarea 1 milimetru.**



**DATE DESPRE IMOBILUL NR. 8877**

Oficiul de Cadastru și Publicitate Imobiliară DOLJ  
Biroul de Cadastru și Publicitate Imobiliară Craiova

**A. Partea I. Descrierea imobilului**

TEREN Extravilan

Adresa: Jud. Dolj, T9, P169

Nr. Crt	Nr cadastral Nr. topografic	Suprafața* (mp)	Observații / Referințe
A1		3.800	Sector cadastral:15 Teren neimprejmuit;

**B. Partea II. Proprietari și acte**

Inscrieri privitoare la dreptul de proprietate și alte drepturi reale	Referințe
/	
Act Notarial nr. APV 4224, din 20/12/2011 emis de BNP Ștefănescu Floriana;	
B1	A1
Intabulare, drept de PROPRIETATE, dobandit prin lesire Din Indiviziune, cota actuala 1/1, cota initiala 1/1 1) NICULESCU MIRCEA, LIPSA CNP	

**C. Partea III. SARCINI .**

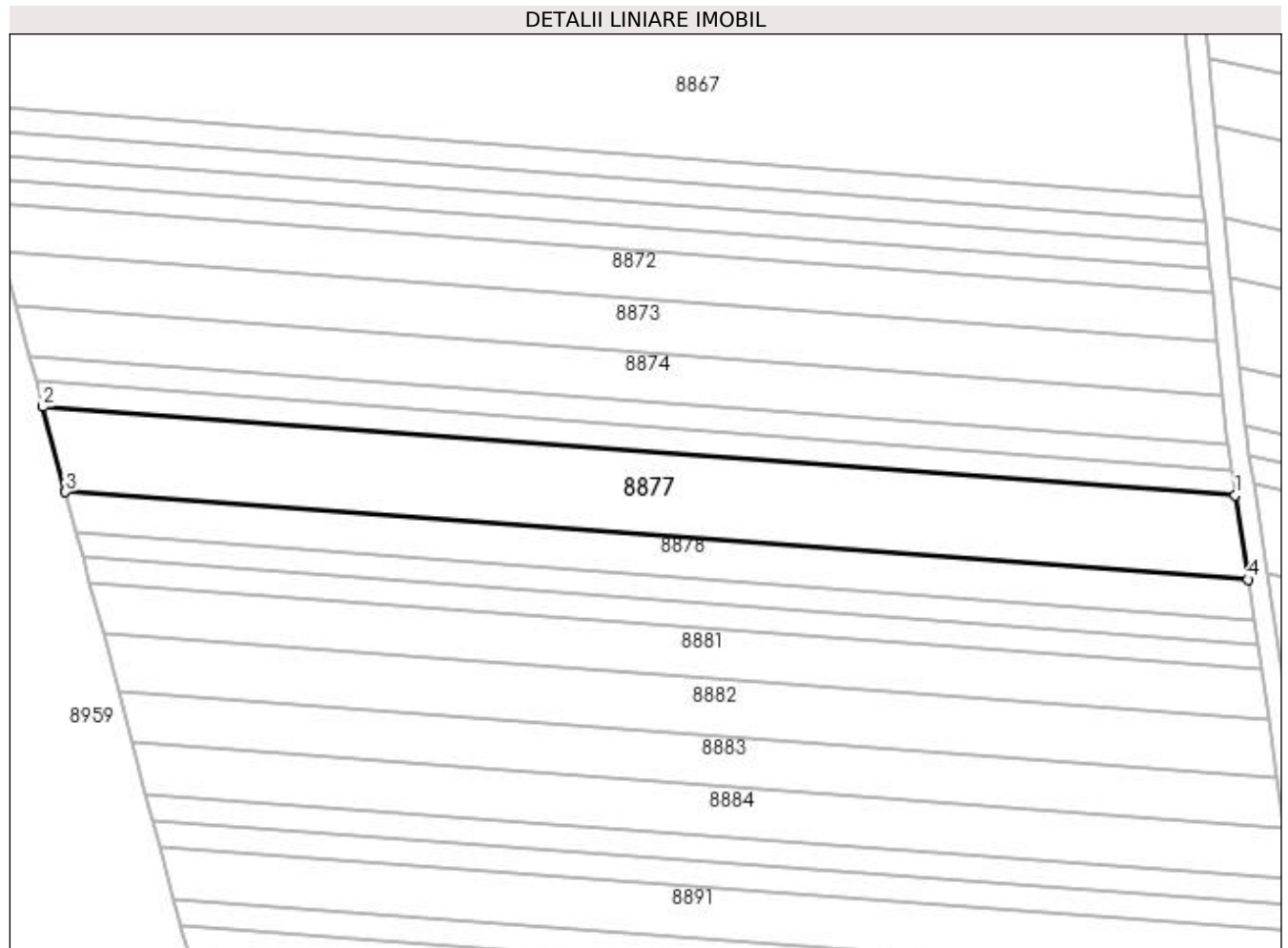
Inscrieri privind dezmembramintele dreptului de proprietate, drepturi reale de garanție și sarcini	Referințe
NU SUNT	

## Anexa Nr. 1 La Partea I

## Teren

Nr cadastral	Suprafața (mp)*	Observații / Referințe
	3.800	

\* Suprafața este determinată în planul de proiecție Stereo 70.



## Date referitoare la teren

Crt	Categorie folosință	Intra vilan	Suprafața (mp)	Tarla	Parcelă	Nr. topo	Observații / Referințe
1	arabil	NU	3.800	9	169	-	

## Lungime Segmente

1) Valorile lungimilor segmentelor sunt obținute din proiecție în plan.

Punct început	X / Y	Punct sfârșit	X / Y	Lungime segment (** (m)
1	436.964,585 300.533,43	2	436.731,086 300.550,715	234.138
2	436.731,086 300.550,715	3	436.735,51 300.534,044	17.248
3	436.735,51 300.534,044	4	436.967,026 300.516,906	232.149
4	436.967,026 300.516,906	1	436.964,585 300.533,43	16.703

**\*\* Lungimile segmentelor sunt determinate în planul de proiecție Stereo 70 și sunt rotunjite la 1 milimetru.**

**\*\*\* Distanța dintre puncte este formată din segmente cumulate ce sunt mai mici decât valoarea 1 milimetru.**



**DATE DESPRE IMOBILUL NR. 8878**

Oficiul de Cadastru și Publicitate Imobiliară DOLJ  
Biroul de Cadastru și Publicitate Imobiliară Craiova

**A. Partea I. Descrierea imobilului**

TEREN Extravilan

Adresa: Jud. Dolj, T9, P170

Nr. Crt	Nr cadastral Nr. topografic	Suprafața* (mp)	Observații / Referințe
A1		1.800	Sector cadastral:15 Teren neimprejmuit;

**B. Partea II. Proprietari și acte**

Inscrieri privitoare la dreptul de proprietate și alte drepturi reale		Referințe
/		
Act Notarial nr. CM 70, din 11/12/2013 emis de BN Bâzgu Mariana;		
B1	Intabulare, drept de PROPRIETATE, dobandit prin Succesiune, cota actuala 1/1, cota initiala 1/1 1) TIMOC ANGELA	A1

**C. Partea III. SARCINI .**

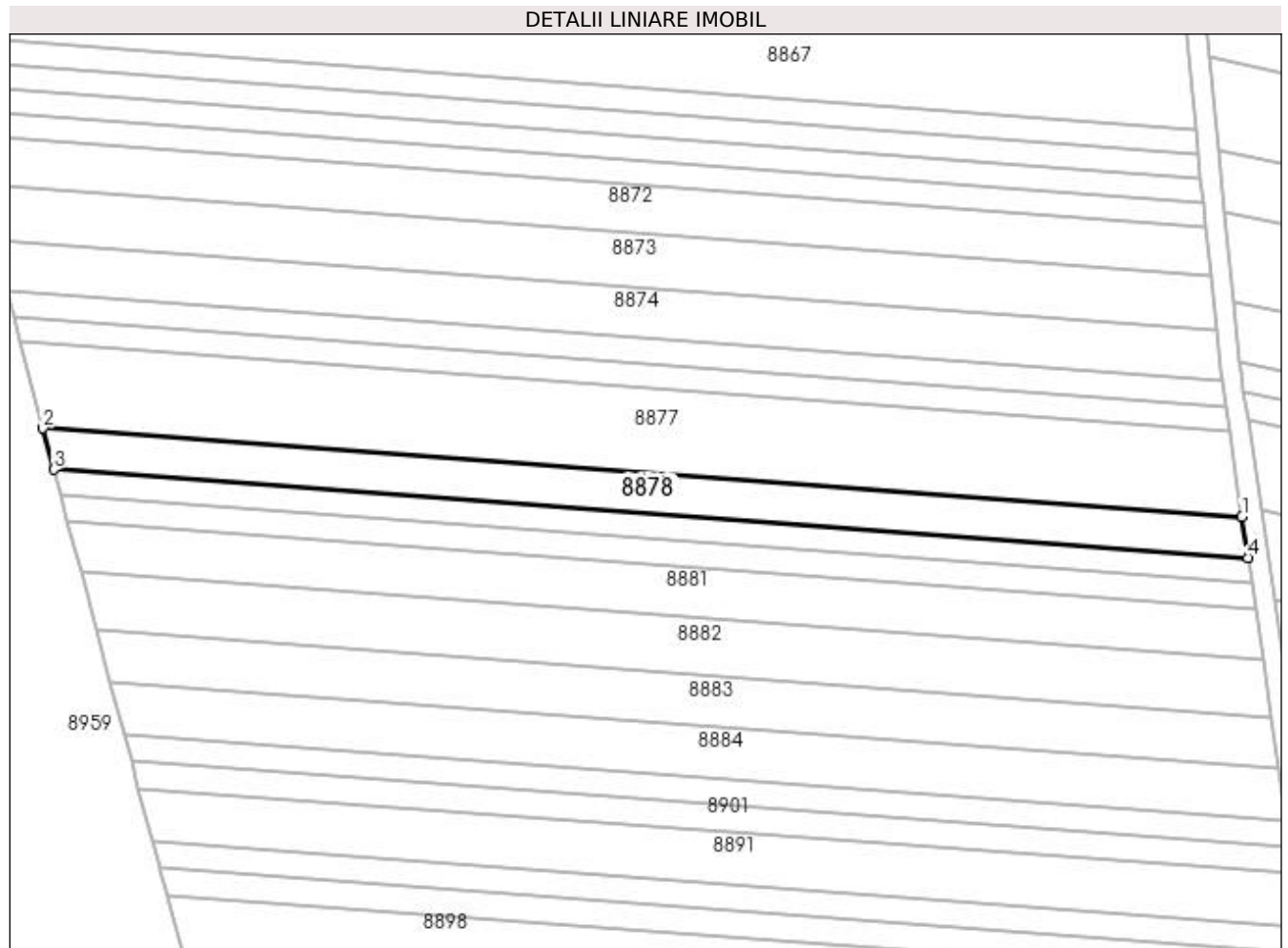
Inscrieri privind dezmembramintele dreptului de proprietate, drepturi reale de garanție și sarcini	Referințe
NU SUNT	

## Anexa Nr. 1 La Partea I

## Teren

Nr cadastral	Suprafața (mp)*	Observații / Referințe
	1.800	

\* Suprafața este determinată în planul de proiecție Stereo 70.



## Date referitoare la teren

Crt	Categorie folosință	Intra vilan	Suprafața (mp)	Tarla	Parcelă	Nr. topo	Observații / Referințe
1	arabil	NU	1.800	9	170	-	

## Lungime Segmente

1) Valorile lungimilor segmentelor sunt obținute din proiecție în plan.

Punct început	X / Y	Punct sfârșit	X / Y	Lungime segment (** (m)
1	436.967,026 300.516,906	2	436.735,51 300.534,044	232.149
2	436.735,51 300.534,044	3	436.737,619 300.526,097	8.222
3	436.737,619 300.526,097	4	436.968,189 300.509,029	231.201
4	436.968,189 300.509,029	1	436.967,026 300.516,906	7.962



**\*\* Lungimile segmentelor sunt determinate în planul de proiecție Stereo 70 și sunt rotunjite la 1 milimetru.**

**\*\*\* Distanța dintre puncte este formată din segmente cumulate ce sunt mai mici decât valoarea 1 milimetru.**



**DATE DESPRE IMOBILUL NR. 8879**

Oficiul de Cadastru și Publicitate Imobiliară DOLJ  
Biroul de Cadastru și Publicitate Imobiliară Craiova

**A. Partea I. Descrierea imobilului**

TEREN Extravilan

Adresa: Jud. Dolj, T9, P171

Nr. Crt	Nr cadastral Nr. topografic	Suprafața* (mp)	Observații / Referințe
A1		1.100	Sector cadastral:15 Teren neimprejmuit;

**B. Partea II. Proprietari și acte**

Inscrieri privitoare la dreptul de proprietate și alte drepturi reale		Referințe
/		
Act Administrativ nr. TDP357-2180, din 01/08/1997 emis de CJSDPAT DOLJ (Defunct conform certificat de deces seria DR, nr. 280325 , data 27.03.2003);		
B1	Intabulare, drept de PROPRIETATE, dobandit prin Reconstituire, cota actuala 1/1, cota initiala 1/1 1) NEAGU TUDOR DEFUNCT:Da	A1

**C. Partea III. SARCINI .**

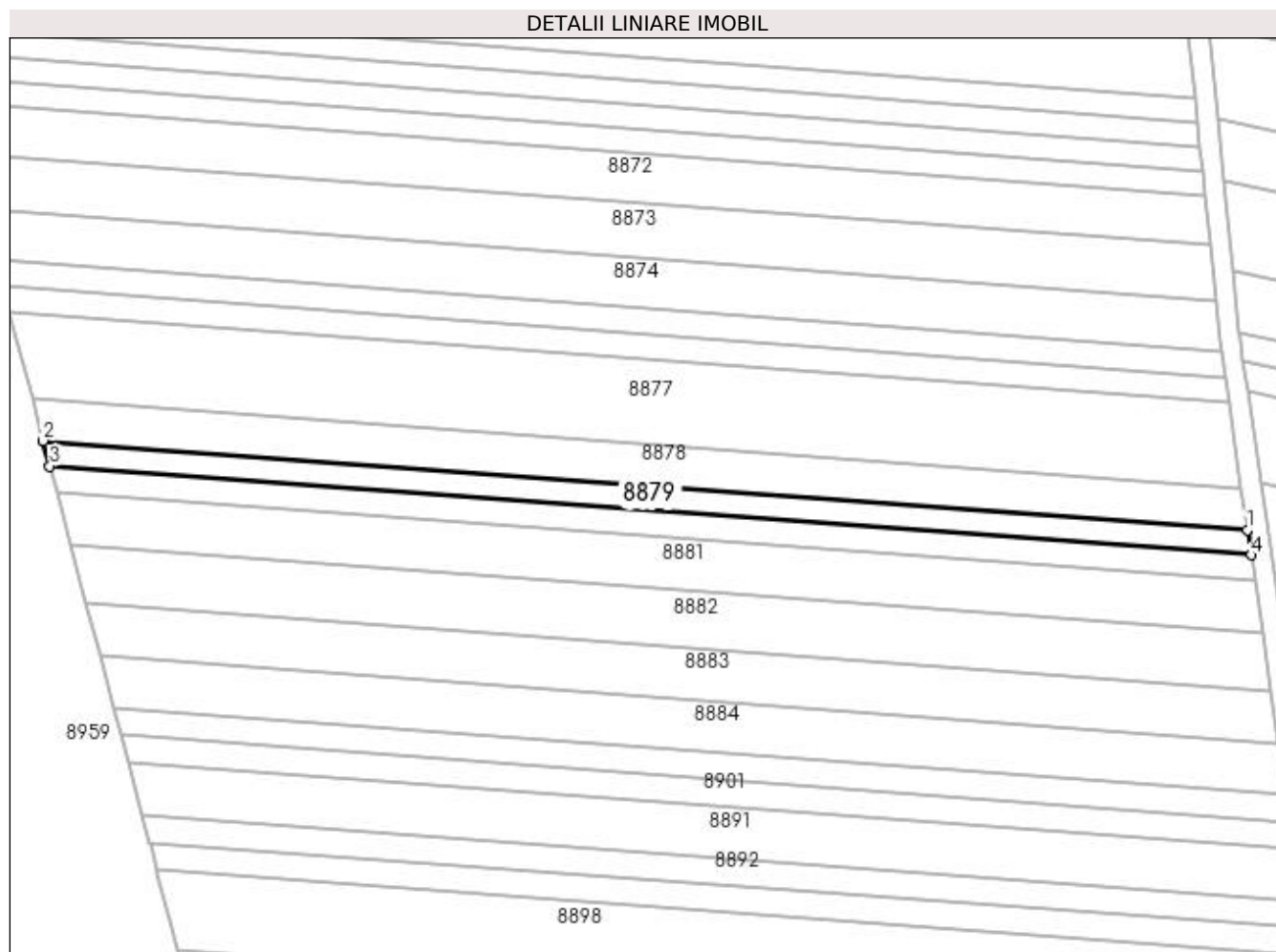
Inscrieri privind dezmembramintele dreptului de proprietate, drepturi reale de garanție și sarcini	Referințe
NU SUNT	

## Anexa Nr. 1 La Partea I

## Teren

Nr cadastral	Suprafața (mp)*	Observații / Referințe
	1.100	

\* Suprafața este determinată în planul de proiecție Stereo 70.



## Date referitoare la teren

Crt	Categorie folosință	Intra vilan	Suprafața (mp)	Tarla	Parcelă	Nr. topo	Observații / Referințe
1	arabil	NU	1.100	9	171	-	

## Lungime Segmente

1) Valorile lungimilor segmentelor sunt obținute din proiecție în plan.

Punct început	X / Y	Punct sfârșit	X / Y	Lungime segment (** (m)
1	436.968,189 300.509,029	2	436.737,619 300.526,097	231.201
2	436.737,619 300.526,097	3	436.738,912 300.521,225	5.041
3	436.738,912 300.521,225	4	436.968,902 300.504,199	230.619
4	436.968,902 300.504,199	1	436.968,189 300.509,029	4.882

**\*\* Lungimile segmentelor sunt determinate în planul de proiecție Stereo 70 și sunt rotunjite la 1 milimetru.**

**\*\*\* Distanța dintre puncte este formată din segmente cumulate ce sunt mai mici decât valoarea 1 milimetru.**



**DATE DESPRE IMOBILUL NR. 8880**

Oficiul de Cadastru și Publicitate Imobiliară DOLJ  
Biroul de Cadastru și Publicitate Imobiliară Craiova

**A. Partea I. Descrierea imobilului**

TEREN Extravilan

Adresa: Jud. Dolj, T9, P173

Nr. Crt	Nr cadastral Nr. topografic	Suprafața* (mp)	Observații / Referințe
A1		1.125	Sector cadastral:15 Teren neimprejmuit;

**B. Partea II. Proprietari și acte**

Inscrieri privitoare la dreptul de proprietate și alte drepturi reale	Referințe
/	
Act Administrativ nr. TDP540-2198, din 07/09/1995 emis de CJSDPAT DOLJ;	
B1	A1
Intabulare, drept de PROPRIETATE, dobandit prin Reconstituire, cota actuala 1/1, cota initiala 1/1 1) STAN DUMITRU, LIPSA CNP	

**C. Partea III. SARCINI .**

Inscrieri privind dezmembramintele dreptului de proprietate, drepturi reale de garanție și sarcini	Referințe
NU SUNT	

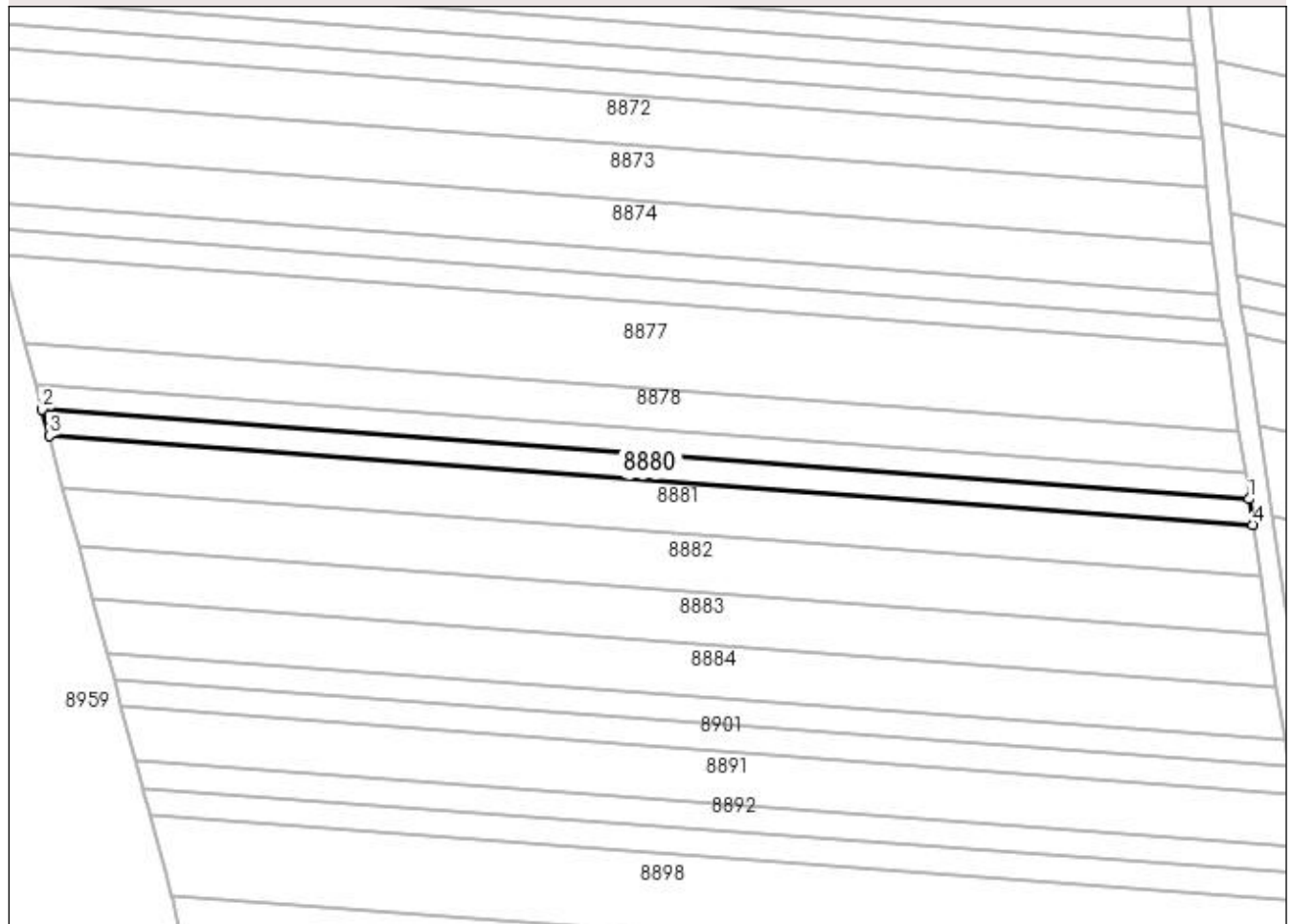
## Anexa Nr. 1 La Partea I

## Teren

Nr cadastral	Suprafața (mp)*	Observații / Referințe
	1.125	

\* Suprafața este determinată în planul de proiecție Stereo 70.

## DETALII LINIARE IMOBIL



## Date referitoare la teren

Crt	Categorie folosință	Intra vilan	Suprafața (mp)	Tarla	Parcelă	Nr. topo	Observații / Referințe
1	arabil	NU	1.125	9	173	-	

## Lungime Segmente

1) Valorile lungimilor segmentelor sunt obținute din proiecție în plan.

Punct început	X / Y	Punct sfârșit	X / Y	Lungime segment (** (m)
1	436.968,902 300.504,199	2	436.738,912 300.521,225	230.619
2	436.738,912 300.521,225	3	436.740,238 300.516,229	5.169
3	436.740,238 300.516,229	4	436.969,634 300.499,247	230.024
4	436.969,634 300.499,247	1	436.968,902 300.504,199	5.006



**\*\* Lungimile segmentelor sunt determinate în planul de proiecție Stereo 70 și sunt rotunjite la 1 milimetru.**

**\*\*\* Distanța dintre puncte este formată din segmente cumulate ce sunt mai mici decât valoarea 1 milimetru.**



**DATE DESPRE IMOBILUL NR. 8881**

Oficiul de Cadastru și Publicitate Imobiliară DOLJ  
Biroul de Cadastru și Publicitate Imobiliară Craiova

**A. Partea I. Descrierea imobilului**

TEREN Extravilan

Adresa: Jud. Dolj, T9, P174

Nr. Crt	Nr cadastral Nr. topografic	Suprafața* (mp)	Observații / Referințe
A1		2.230	Sector cadastral:15 Teren neimprejmuit;

**B. Partea II. Proprietari și acte**

Inscrieri privitoare la dreptul de proprietate și alte drepturi reale	Referințe
/	
Act Administrativ nr. TDP1112-1364, din 02/06/1997 emis de CJSDPAT DOLJ;	
B1	A1
Intabulare, drept de PROPRIETATE, dobandit prin Reconstituire, cota actuala 1/1, cota initiala 1/1 1) PAUN CONSTANTIN, LIPSA CNP	

**C. Partea III. SARCINI .**

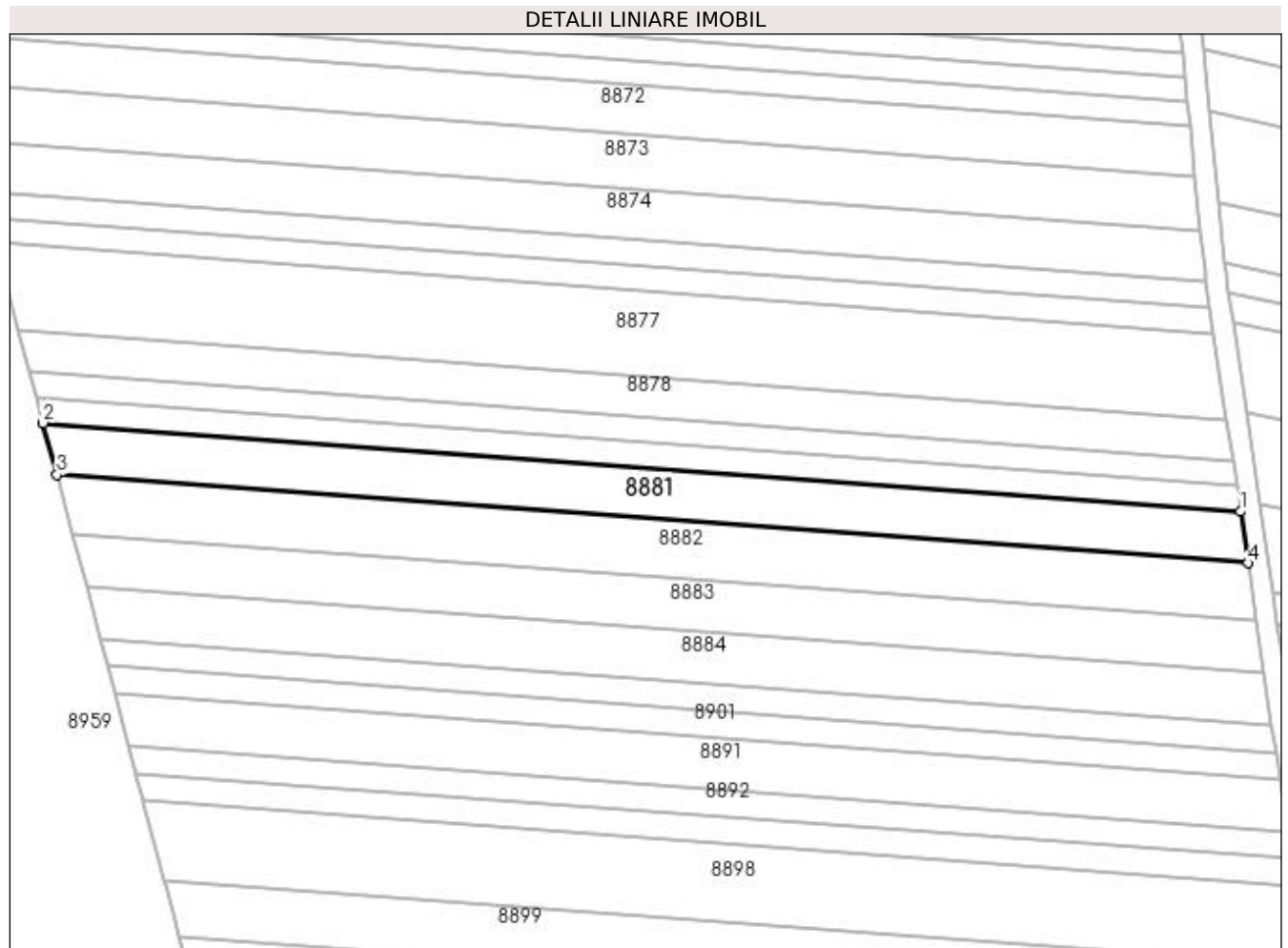
Inscrieri privind dezmembramintele dreptului de proprietate, drepturi reale de garanție și sarcini	Referințe
NU SUNT	

## Anexa Nr. 1 La Partea I

## Teren

Nr cadastral	Suprafața (mp)*	Observații / Referințe
	2.230	

\* Suprafața este determinată în planul de proiecție Stereo 70.



## Date referitoare la teren

Crt	Categorie folosință	Intra vilan	Suprafața (mp)	Tarla	Parcelă	Nr. topo	Observații / Referințe
1	arabil	NU	2.230	9	174	-	

## Lungime Segmente

1) Valorile lungimilor segmentelor sunt obținute din proiecție în plan.

Punct început	X / Y	Punct sfârșit	X / Y	Lungime segment (** (m)
1	436.969,634 300.499,247	2	436.740,238 300.516,229	230.024
2	436.740,238 300.516,229	3	436.742,877 300.506,287	10.286
3	436.742,877 300.506,287	4	436.971,089 300.489,393	228.836
4	436.971,089 300.489,393	1	436.969,634 300.499,247	9.961

**\*\* Lungimile segmentelor sunt determinate în planul de proiecție Stereo 70 și sunt rotunjite la 1 milimetru.**

**\*\*\* Distanța dintre puncte este formată din segmente cumulate ce sunt mai mici decât valoarea 1 milimetru.**



**DATE DESPRE IMOBILUL NR. 8882**

Oficiul de Cadastru și Publicitate Imobiliară DOLJ  
Biroul de Cadastru și Publicitate Imobiliară Craiova

**A. Partea I. Descrierea imobilului**

TEREN Extravilan

Adresa: Jud. Dolj, T9, P176

Nr. Crt	Nr cadastral Nr. topografic	Suprafața* (mp)	Observații / Referințe
A1		2.504	Sector cadastral:15 Teren neimprejmuit;

**B. Partea II. Proprietari și acte**

Inscrieri privitoare la dreptul de proprietate și alte drepturi reale	Referințe
/	
Act Administrativ nr. TDP1587, din 24/03/2004 emis de CJSDPAT DOLJ;	
B1	A1
Intabulare, drept de PROPRIETATE, dobândit prin Reconstituire, cota actuala 1/1, cota initiala 1/1 1) POPESCU VICTOR, LIPSA CNP	

**C. Partea III. SARCINI .**

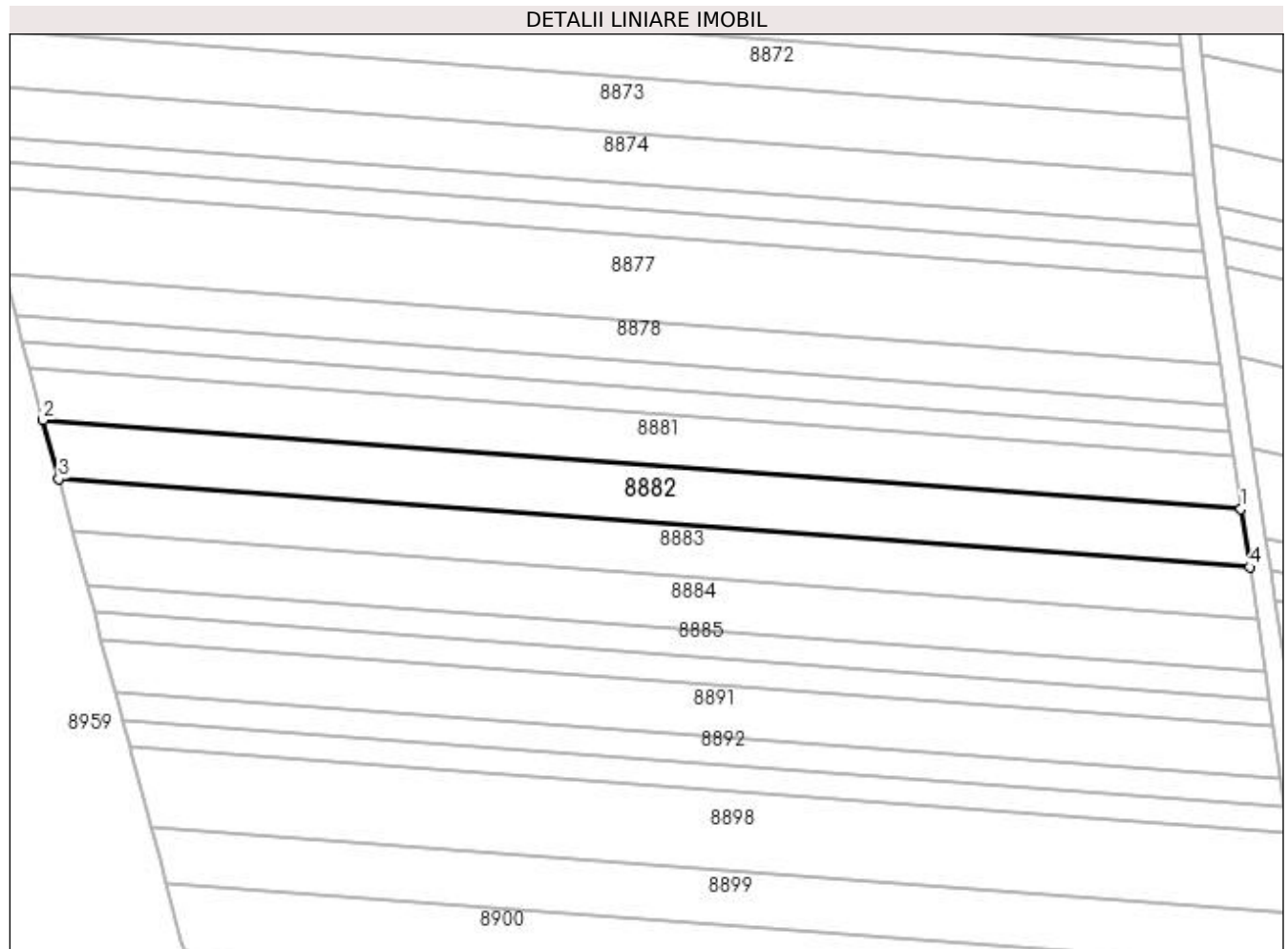
Inscrieri privind dezmembramintele dreptului de proprietate, drepturi reale de garanție și sarcini	Referințe
NU SUNT	

## Anexa Nr. 1 La Partea I

## Teren

Nr cadastral	Suprafața (mp)*	Observații / Referințe
	2.504	

\* Suprafața este determinată în planul de proiecție Stereo 70.



## Date referitoare la teren

Crt	Categorie folosință	Intra vilan	Suprafața (mp)	Tarla	Parcelă	Nr. topo	Observații / Referințe
1	arabil	NU	2.504	9	176	-	

## Lungime Segmente

1) Valorile lungimilor segmentelor sunt obținute din proiecție în plan.

Punct început	X / Y	Punct sfârșit	X / Y	Lungime segment (** (m)
1	436.971,089 300.489,393	2	436.742,877 300.506,287	228.836
2	436.742,877 300.506,287	3	436.745,855 300.495,062	11.613
3	436.745,855 300.495,062	4	436.972,733 300.478,267	227.499
4	436.972,733 300.478,267	1	436.971,089 300.489,393	11.247



**\*\* Lungimile segmentelor sunt determinate în planul de proiecție Stereo 70 și sunt rotunjite la 1 milimetru.**

**\*\*\* Distanța dintre puncte este formată din segmente cumulate ce sunt mai mici decât valoarea 1 milimetru.**



**DATE DESPRE IMOBILUL NR. 8883**

Oficiul de Cadastru și Publicitate Imobiliară DOLJ  
Biroul de Cadastru și Publicitate Imobiliară Craiova

**A. Partea I. Descrierea imobilului**

TEREN Extravilan

Adresa: Jud. Dolj, T9, P177

Nr. Crt	Nr cadastral Nr. topografic	Suprafața* (mp)	Observații / Referințe
A1		2.235	Sector cadastral:15 Teren neimprejmuit;

**B. Partea II. Proprietari și acte**

Inscrieri privitoare la dreptul de proprietate și alte drepturi reale		Referințe
/		
Act Administrativ nr. TDP1264-2179, din 01/06/1999 emis de CJSDPAT DOLJ (Defunct conform certificat de deces seria DR nr 064915 din data de 21.03.2002);		
B1	Intabulare, drept de PROPRIETATE, dobândit prin Reconstituire, cota actuala 1/1, cota initiala 1/1 1) RISTEA STĂVĂRACHE DEFUNCT:Da	A1

**C. Partea III. SARCINI .**

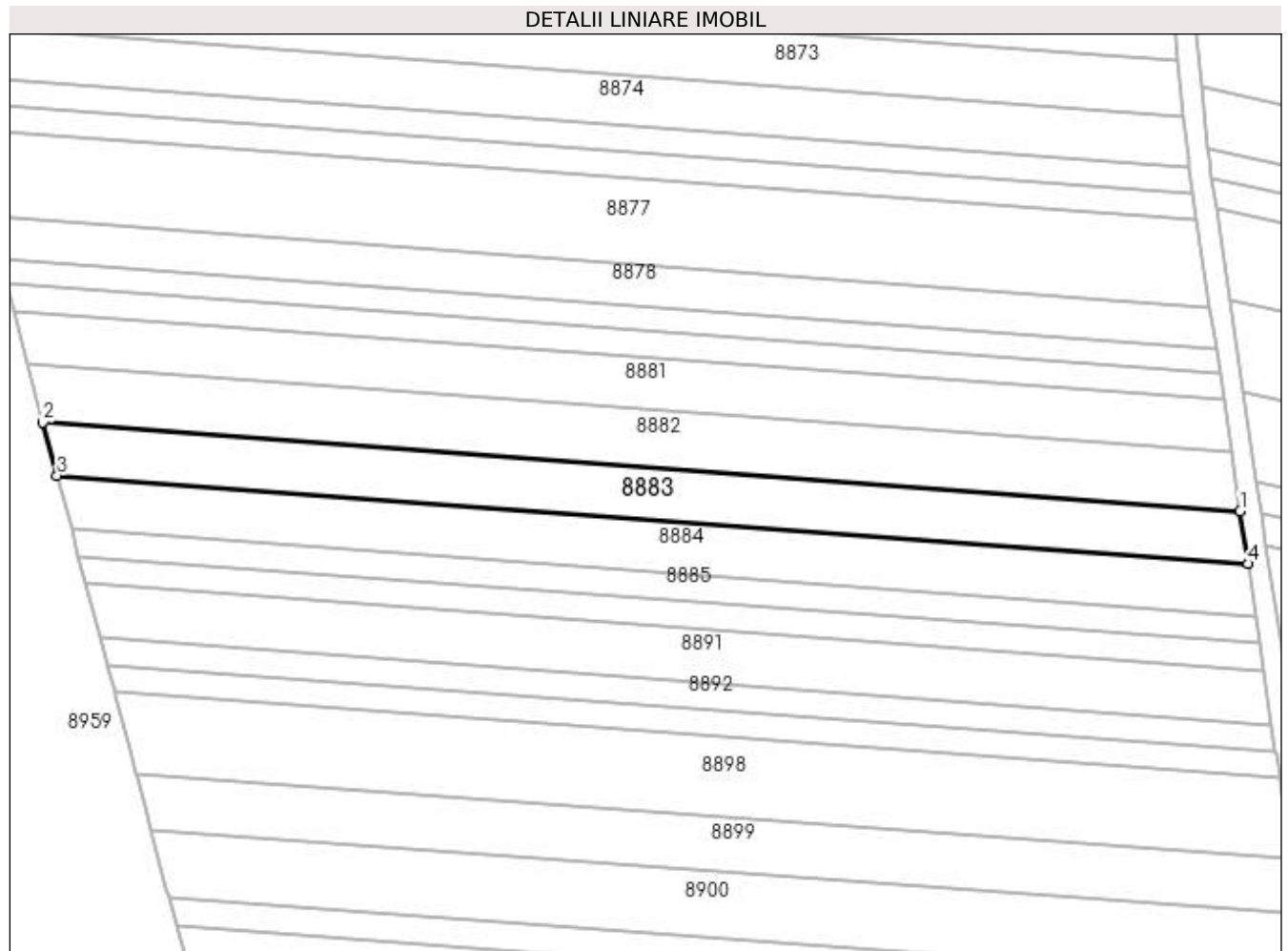
Inscrieri privind dezmembramentele dreptului de proprietate, drepturi reale de garanție și sarcini	Referințe
NU SUNT	

## Anexa Nr. 1 La Partea I

## Teren

Nr cadastral	Suprafața (mp)*	Observații / Referințe
	2.235	

\* Suprafața este determinată în planul de proiecție Stereo 70.



## Date referitoare la teren

Crt	Categorie folosință	Intra vilan	Suprafața (mp)	Tarla	Parcelă	Nr. topo	Observații / Referințe
1	arabil	NU	2.235	9	177	-	

## Lungime Segmente

1) Valorile lungimilor segmentelor sunt obținute din proiecție în plan.

Punct început	X / Y	Punct sfârșit	X / Y	Lungime segment (** (m)
1	436.972,733 300.478,267	2	436.745,855 300.495,062	227.499
2	436.745,855 300.495,062	3	436.748,529 300.484,987	10.424
3	436.748,529 300.484,987	4	436.974,208 300.468,281	226.296
4	436.974,208 300.468,281	1	436.972,733 300.478,267	10.094

**\*\* Lungimile segmentelor sunt determinate în planul de proiecție Stereo 70 și sunt rotunjite la 1 milimetru.**

**\*\*\* Distanța dintre puncte este formată din segmente cumulate ce sunt mai mici decât valoarea 1 milimetru.**



**DATE DESPRE IMOBILUL NR. 8884**

Oficiul de Cadastru și Publicitate Imobiliară DOLJ  
Biroul de Cadastru și Publicitate Imobiliară Craiova

**A. Partea I. Descrierea imobilului**

TEREN Extravilan

Adresa: Jud. Dolj, T9, P178

Nr. Crt	Nr cadastral Nr. topografic	Suprafața* (mp)	Observații / Referințe
A1		2.235	Sector cadastral:15 Teren neimprejmuit;

**B. Partea II. Proprietari și acte**

Inscrieri privitoare la dreptul de proprietate și alte drepturi reale	Referințe
/	
Act Administrativ nr. TDP548-2198, din 08/09/1995 emis de CJSDPAT DOLJ (Defunct conform certificat de deces seria D9, nr. 628837 , data 23.12.1992);	
B1	A1
Intabulare, drept de PROPRIETATE, dobandit prin Reconstituire, cota actuala 1/1, cota initiala 1/1 1) IONCEA CONSTANTIN, LIPSA CNP DEFUNCT:Da	

**C. Partea III. SARCINI .**


Inscrieri privind dezmembramentele dreptului de proprietate, drepturi reale de garanție și sarcini	Referințe
NU SUNT	

## Anexa Nr. 1 La Partea I

## Teren

Nr cadastral	Suprafața (mp)*	Observații / Referințe
	2.235	

\* Suprafața este determinată în planul de proiecție Stereo 70.



## Date referitoare la teren

Crt	Categorie folosință	Intravilan	Suprafața (mp)	Tarla	Parcelă	Nr. topo	Observații / Referințe
1	arabil	NU	2.235	9	178	-	

## Lungime Segmente

1) Valorile lungimilor segmentelor sunt obținute din proiecție în plan.

Punct început	X / Y	Punct sfârșit	X / Y	Lungime segment (** (m)
1	436.974,208 300.468,281	2	436.748,529 300.484,987	226.296
2	436.748,529 300.484,987	3	436.751,217 300.474,858	10.48
3	436.751,217 300.474,858	4	436.975,691 300.458,241	225.088
4	436.975,691 300.458,241	1	436.974,208 300.468,281	10.149



**\*\* Lungimile segmentelor sunt determinate în planul de proiecție Stereo 70 și sunt rotunjite la 1 milimetru.**

**\*\*\* Distanța dintre puncte este formată din segmente cumulate ce sunt mai mici decât valoarea 1 milimetru.**



**DATE DESPRE IMOBILUL NR. 8885**

Oficiul de Cadastru și Publicitate Imobiliară DOLJ  
Biroul de Cadastru și Publicitate Imobiliară Craiova

**A. Partea I. Descrierea imobilului**

TEREN Extravilan

Adresa: Jud. Dolj, T9, P179

Nr. Crt	Nr cadastral Nr. topografic	Suprafața* (mp)	Observații / Referințe
A1		1.126	Sector cadastral:15 Teren neimprejmuit;

**B. Partea II. Proprietari și acte**

Inscrieri privitoare la dreptul de proprietate și alte drepturi reale	Referințe
/	
Act Administrativ nr. TDP545-2198, din 07/04/1994 emis de CJSDPAT DOLJ;	
B1	A1
Intabulare, drept de PROPRIETATE, dobândit prin Reconstituire, cota actuala 1/1, cota initiala 1/1 1) MATEI ILIE, LIPSA CNP	

**C. Partea III. SARCINI .**

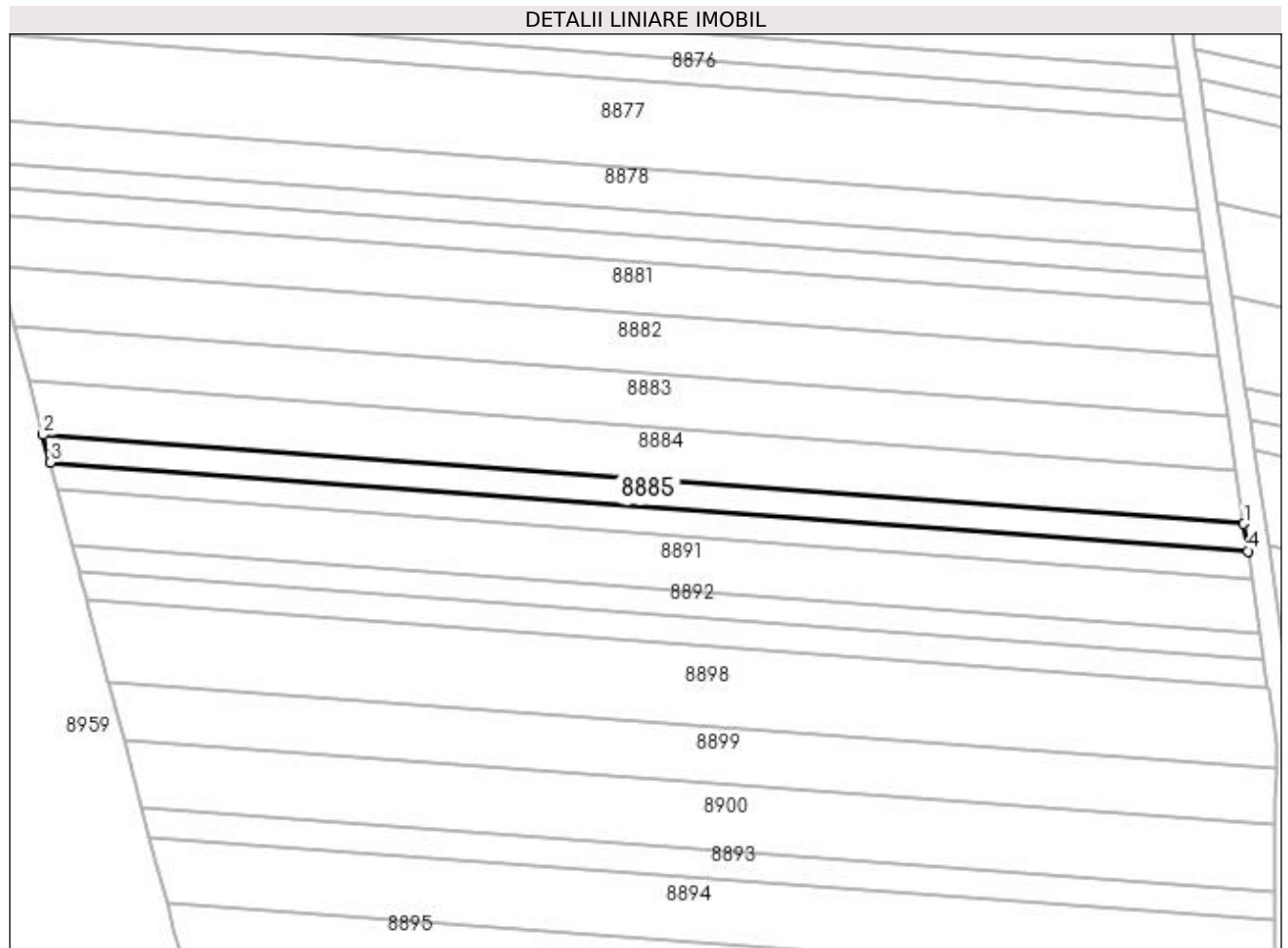
Inscrieri privind dezmembramintele dreptului de proprietate, drepturi reale de garanție și sarcini	Referințe
NU SUNT	

## Anexa Nr. 1 La Partea I

## Teren

Nr cadastral	Suprafața (mp)*	Observații / Referințe
	1.126	

\* Suprafața este determinată în planul de proiecție Stereo 70.



## Date referitoare la teren

Crt	Categorie folosință	Intra vilan	Suprafața (mp)	Tarla	Parcelă	Nr. topo	Observații / Referințe
1	arabil	NU	1.126	9	179	-	

## Lungime Segmente

1) Valorile lungimilor segmentelor sunt obținute din proiecție în plan.

Punct început	X / Y	Punct sfârșit	X / Y	Lungime segment (** (m)
1	436.975,691 300.458,241	2	436.751,217 300.474,858	225.088
2	436.751,217 300.474,858	3	436.752,577 300.469,734	5.301
3	436.752,577 300.469,734	4	436.976,441 300.453,162	224.477
4	436.976,441 300.453,162	1	436.975,691 300.458,241	5.134

**\*\* Lungimile segmentelor sunt determinate în planul de proiecție Stereo 70 și sunt rotunjite la 1 milimetru.**

**\*\*\* Distanța dintre puncte este formată din segmente cumulate ce sunt mai mici decât valoarea 1 milimetru.**



**DATE DESPRE IMOBILUL NR. 8886**

Oficiul de Cadastru și Publicitate Imobiliară DOLJ  
Biroul de Cadastru și Publicitate Imobiliară Craiova

**A. Partea I. Descrierea imobilului**

TEREN Extravilan

Adresa: Jud. Dolj, T9, P192

Nr. Crt	Nr cadastral Nr. topografic	Suprafața* (mp)	Observații / Referințe
A1		2.070	Sector cadastral:15 Teren neimprejmuit;

**B. Partea II. Proprietari și acte**

Inscrieri privitoare la dreptul de proprietate și alte drepturi reale	Referințe
/	
Act Administrativ nr. TDP809 15011, din 27/01/1999 emis de CJSDPAT DOLJ (Defunct conform certificat de deces seria DA, nr. 493840 , data 08.12.1991);	
B1	A1
Intabulare, drept de PROPRIETATE, dobandit prin Reconstituire, cota actuala 1/1, cota initiala 1/1 1) RUSIN IOANA, LIPSA CNP DEFUNCT:Da	

**C. Partea III. SARCINI .**

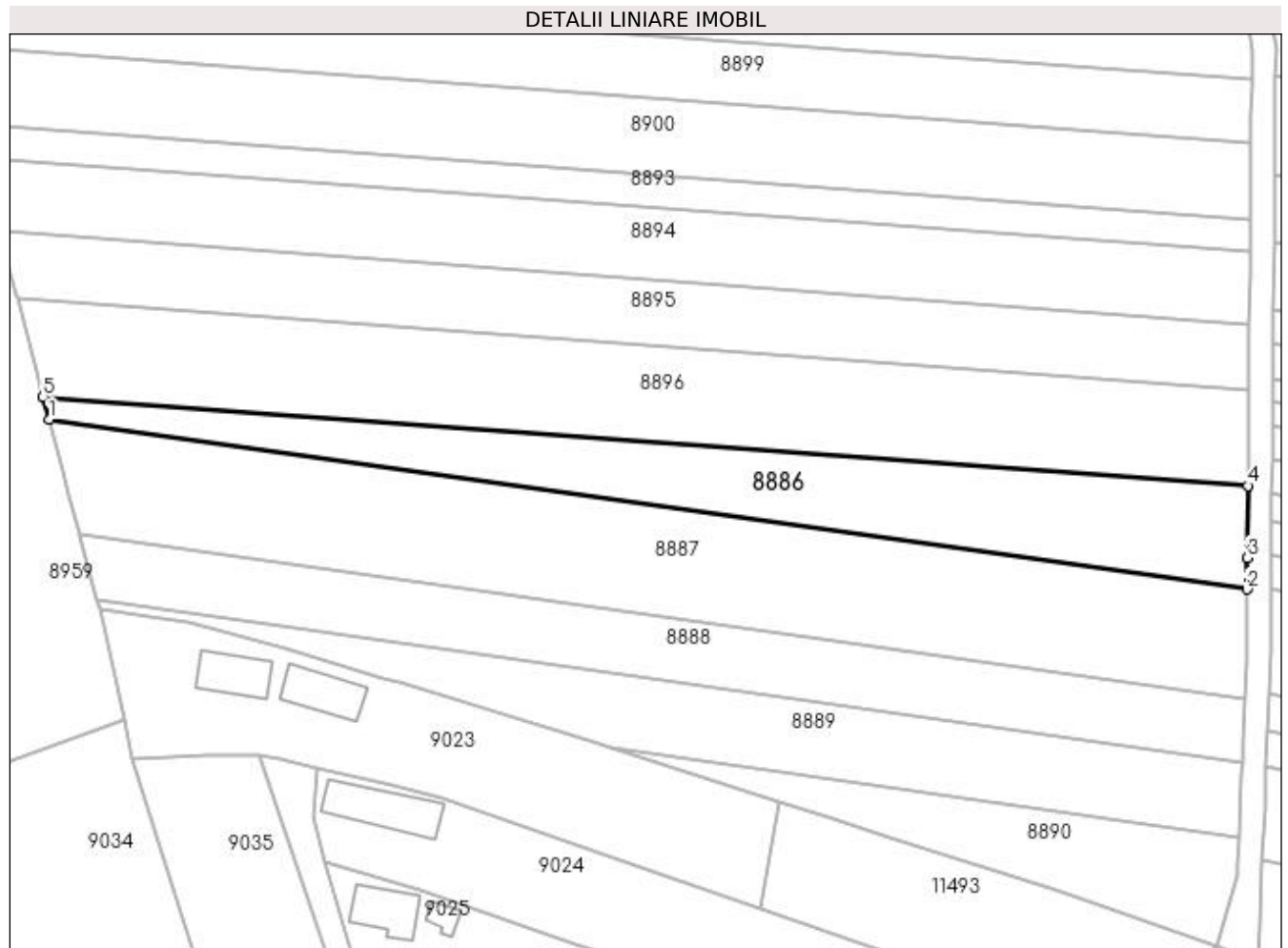
Inscrieri privind dezmembramintele dreptului de proprietate, drepturi reale de garanție și sarcini	Referințe
NU SUNT	

## Anexa Nr. 1 La Partea I

## Teren

Nr cadastral	Suprafața (mp)*	Observații / Referințe
	2.070	

\* Suprafața este determinată în planul de proiecție Stereo 70.



## Date referitoare la teren

Crt	Categorie folosință	Intra vilan	Suprafața (mp)	Tarla	Parcelă	Nr. topo	Observații / Referințe
1	arabil	NU	2.070	9	192	-	

## Lungime Segmente

1) Valorile lungimilor segmentelor sunt obținute din proiecție în plan.

Punct început	X / Y	Punct sfârșit	X / Y	Lungime segment (** (m)
1	436.782,676 300.356,314	2	436.980,94 300.328,207	200.246
2	436.980,94 300.328,207	3	436.980,986 300.333,45	5.243
3	436.980,986 300.333,45	4	436.981,093 300.345,335	11.885
4	436.981,093 300.345,335	5	436.781,672 300.360,098	199.967
5	436.781,672 300.360,098	1	436.782,676 300.356,314	3.915



**\*\* Lungimile segmentelor sunt determinate în planul de proiecție Stereo 70 și sunt rotunjite la 1 milimetru.**

**\*\*\* Distanța dintre puncte este formată din segmente cumulate ce sunt mai mici decât valoarea 1 milimetru.**



**DATE DESPRE IMOBILUL NR. 8887**

Oficiul de Cadastru și Publicitate Imobiliară DOLJ  
Biroul de Cadastru și Publicitate Imobiliară Craiova

**A. Partea I. Descrierea imobilului**

TEREN Extravilan

Adresa: Jud. Dolj, T9, P194

Nr. Crt	Nr cadastral Nr. topografic	Suprafața* (mp)	Observații / Referințe
A1		3.553	Sector cadastral:15 Teren neimprejmuit;

**B. Partea II. Proprietari și acte**

Inscrieri privitoare la dreptul de proprietate și alte drepturi reale	Referințe
/	
Act Administrativ nr. TDP536-2198, din 06/04/1994 emis de CJSDPAT DOLJ;	
B1	A1
Intabulare, drept de PROPRIETATE, dobandit prin Reconstituire, cota actuala 1/1, cota initiala 1/1 1) ZĂVOIANU DUMITRU, LIPSA CNP	

**C. Partea III. SARCINI .**

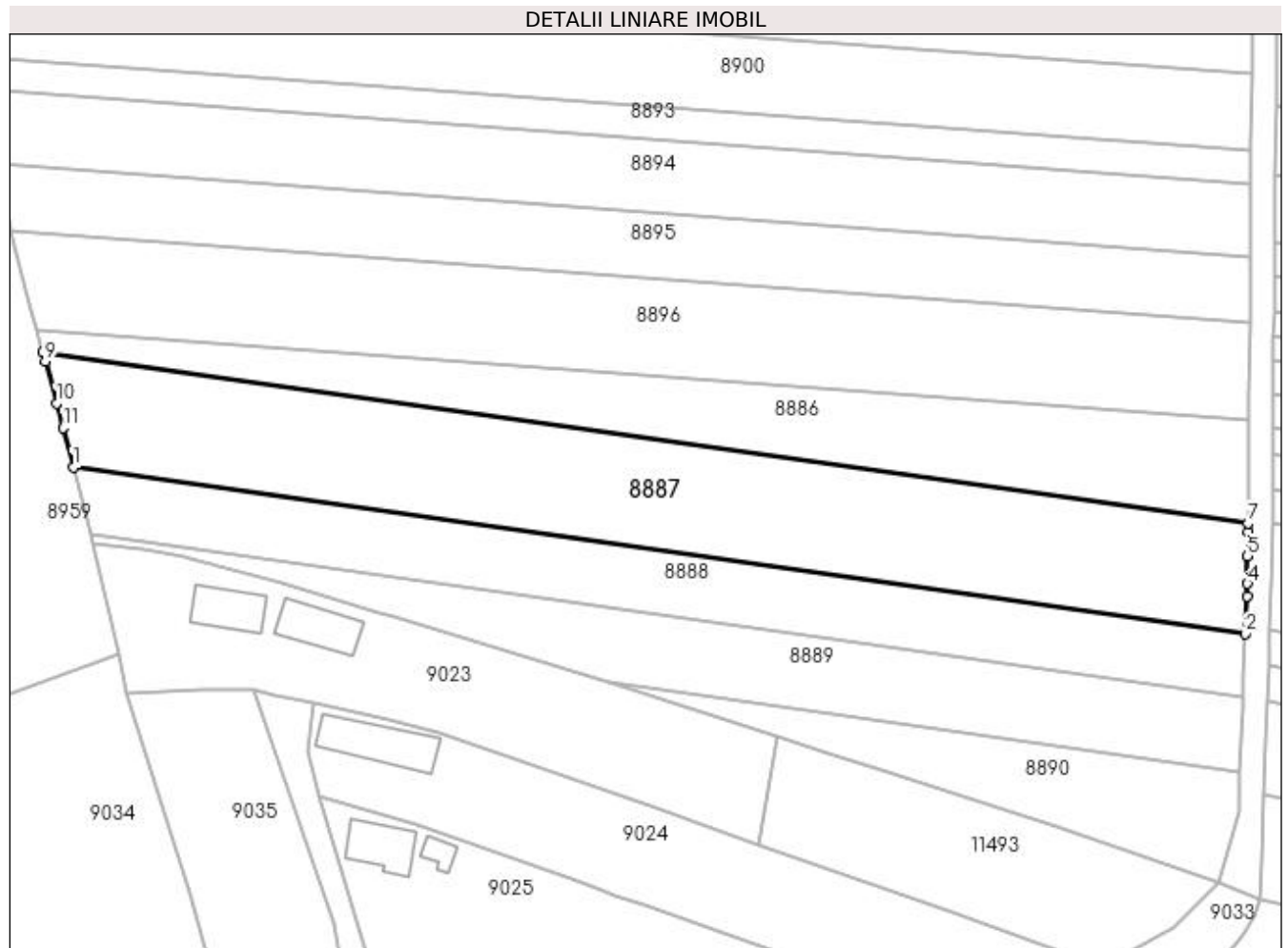
Inscrieri privind dezmembramintele dreptului de proprietate, drepturi reale de garanție și sarcini	Referințe
NU SUNT	

## Anexa Nr. 1 La Partea I

## Teren

Nr cadastral	Suprafața (mp)*	Observații / Referințe
	3.553	

\* Suprafața este determinată în planul de proiecție Stereo 70.



## Date referitoare la teren

Crt	Categorie folosință	Intra vilan	Suprafața (mp)	Tarla	Parcelă	Nr. topo	Observații / Referințe
1	arabil	NU	3.553	9	194	-	

## Lungime Segmente

1) Valorile lungimilor segmentelor sunt obținute din proiecție în plan.

Punct început	X / Y	Punct sfârșit	X / Y	Lungime segment (** (m)
1	436.787,685 300.337,441	2	436.980,539 300.310,101	194.782
2	436.980,539 300.310,101	3	436.980,773 300.316,264	6.167
3	436.980,773 300.316,264	4	436.980,851 300.318,314	2.051
4	436.980,851 300.318,314	5	436.980,891 300.322,82	4.506
5	436.980,891 300.322,82	6	436.980,927 300.326,785	3.965

Punct început	X / Y	Punct sfârșit	X / Y	Lungime segment (** (m)
6	436.980,927 300.326,785	7	436.980,94 300.328,207	1.422
7	436.980,94 300.328,207	8	436.782,676 300.356,314	200.246
8	436.782,676 300.356,314	9	436.783,069 300.354,834	1.531
9	436.783,069 300.354,834	10	436.784,892 300.347,966	7.106
10	436.784,892 300.347,966	11	436.785,976 300.343,88	4.227
11	436.785,976 300.343,88	1	436.787,685 300.337,441	6.662

\*\* Lungimile segmentelor sunt determinate în planul de proiecție Stereo 70 și sunt rotunjite la 1 milimetru.

\*\*\* Distanța dintre puncte este formată din segmente cumulate ce sunt mai mici decât valoarea 1 milimetru.



**DATE DESPRE IMOBILUL NR. 8888**

Oficiul de Cadastru și Publicitate Imobiliară DOLJ  
Biroul de Cadastru și Publicitate Imobiliară Craiova

**A. Partea I. Descrierea imobilului**

TEREN Intravilan

Adresa: Loc. Preajba De Padure, Jud. Dolj, T9, P196

Nr. Crt	Nr cadastral Nr. topografic	Suprafața* (mp)	Observații / Referințe
A1		2.000	Sector cadastral:15 Teren neimprejmuit;

**B. Partea II. Proprietari și acte**

Inscrieri privitoare la dreptul de proprietate și alte drepturi reale	Referințe
/	
Act Administrativ nr. TDP1518, din 16/10/2003 emis de CJSDPAT DOLJ;	
B1	A1
Intabulare, drept de PROPRIETATE, dobândit prin Reconstituire, cota actuala 1/1, cota initiala 1/1 1) CIURCEA ION, LIPSA CNP	

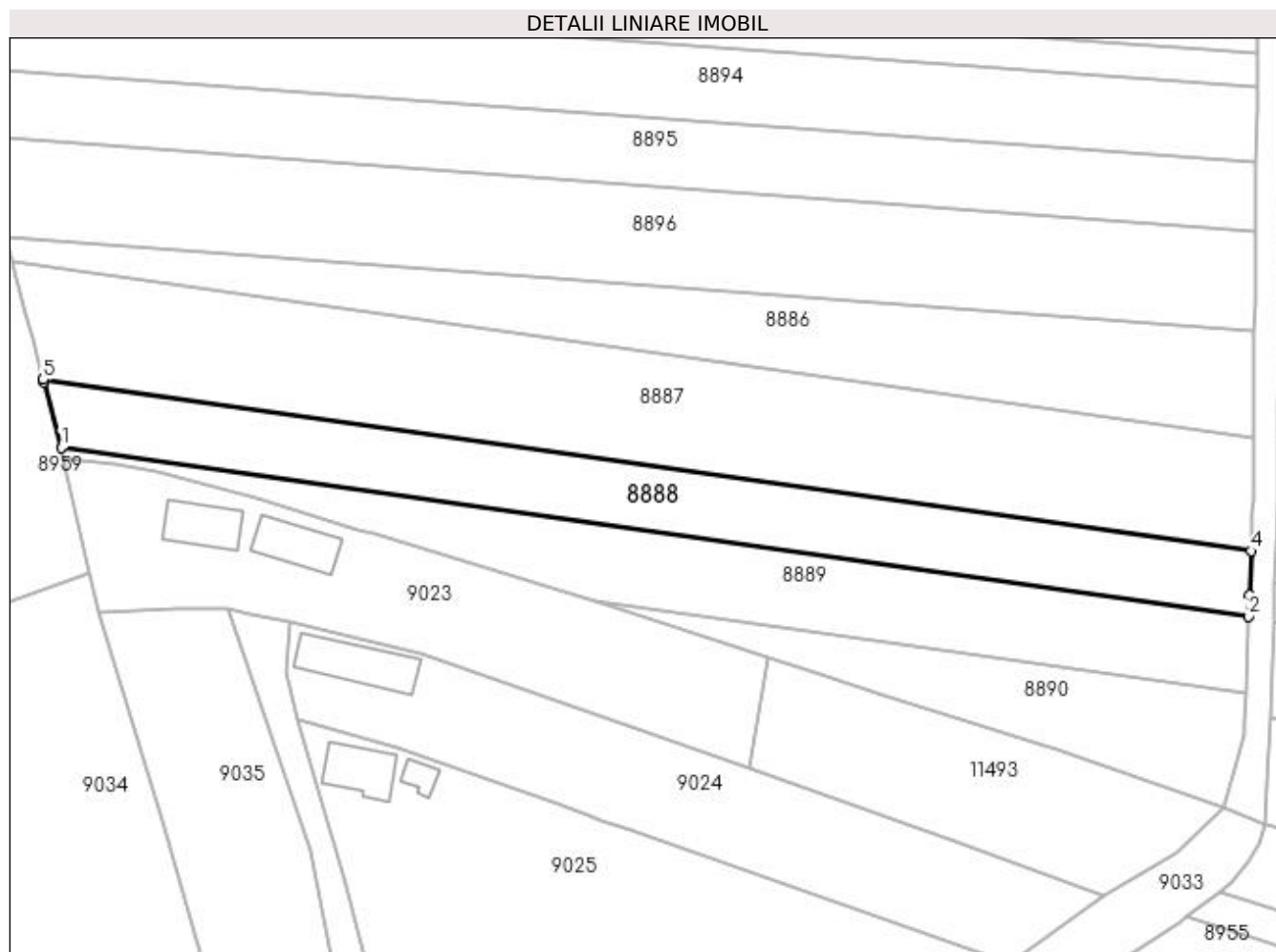
**C. Partea III. SARCINI .**

Inscrieri privind dezmembramintele dreptului de proprietate, drepturi reale de garanție și sarcini	Referințe
NU SUNT	

**Anexa Nr. 1 La Partea I****Teren**

Nr cadastral	Suprafața (mp)*	Observații / Referințe
	2.000	

\* Suprafața este determinată în planul de proiecție Stereo 70.

**Date referitoare la teren**

Crt	Categorie folosință	Intra vilan	Suprafața (mp)	Tarla	Parcelă	Nr. topo	Observații / Referințe
1	arabil	DA	2.000	9	196	-	

**Lungime Segmente**

1) Valorile lungimilor segmentelor sunt obținute din proiecție în plan.

Punct început	X / Y	Punct sfârșit	X / Y	Lungime segment (** (m)
1	436.790,569 300.326,573	2	436.980,144 300.299,698	191.47
2	436.980,144 300.299,698	3	436.980,272 300.303,056	3.36
3	436.980,272 300.303,056	4	436.980,539 300.310,101	7.05
4	436.980,539 300.310,101	5	436.787,685 300.337,441	194.782
5	436.787,685 300.337,441	6	436.787,771 300.337,116	0.336



Punct început	X / Y	Punct sfârșit	X / Y	Lungime segment (** (m)
6	436.787,771 300.337,116	1	436.790,569 300.326,573	10.908

\*\* Lungimile segmentelor sunt determinate în planul de proiecție Stereo 70 și sunt rotunjite la 1 milimetru.

\*\*\* Distanța dintre puncte este formată din segmente cumulate ce sunt mai mici decât valoarea 1 milimetru.



**DATE DESPRE IMOBILUL NR. 8889**

Oficiul de Cadastru și Publicitate Imobiliară DOLJ  
Biroul de Cadastru și Publicitate Imobiliară Craiova

**A. Partea I. Descrierea imobilului**

TEREN Intravilan

Adresa: Loc. Preajba De Padure, Jud. Dolj, T9, P196

Nr. Crt	Nr cadastral Nr. topografic	Suprafața* (mp)	Observații / Referințe
A1		1.800	Sector cadastral:15 Teren neimprejmuit;

**B. Partea II. Proprietari și acte**

Inscrieri privitoare la dreptul de proprietate și alte drepturi reale	Referințe
/	
Act Administrativ nr. TDP958-59538, din 02/10/1997 emis de CJSDPAT DOLJ;	
B1	A1
Intabulare, drept de PROPRIETATE, dobandit prin Reconstituire, cota actuala 1/1, cota initiala 1/1 1) CIURCEA MARIA, LIPSA CNP	

**C. Partea III. SARCINI .**

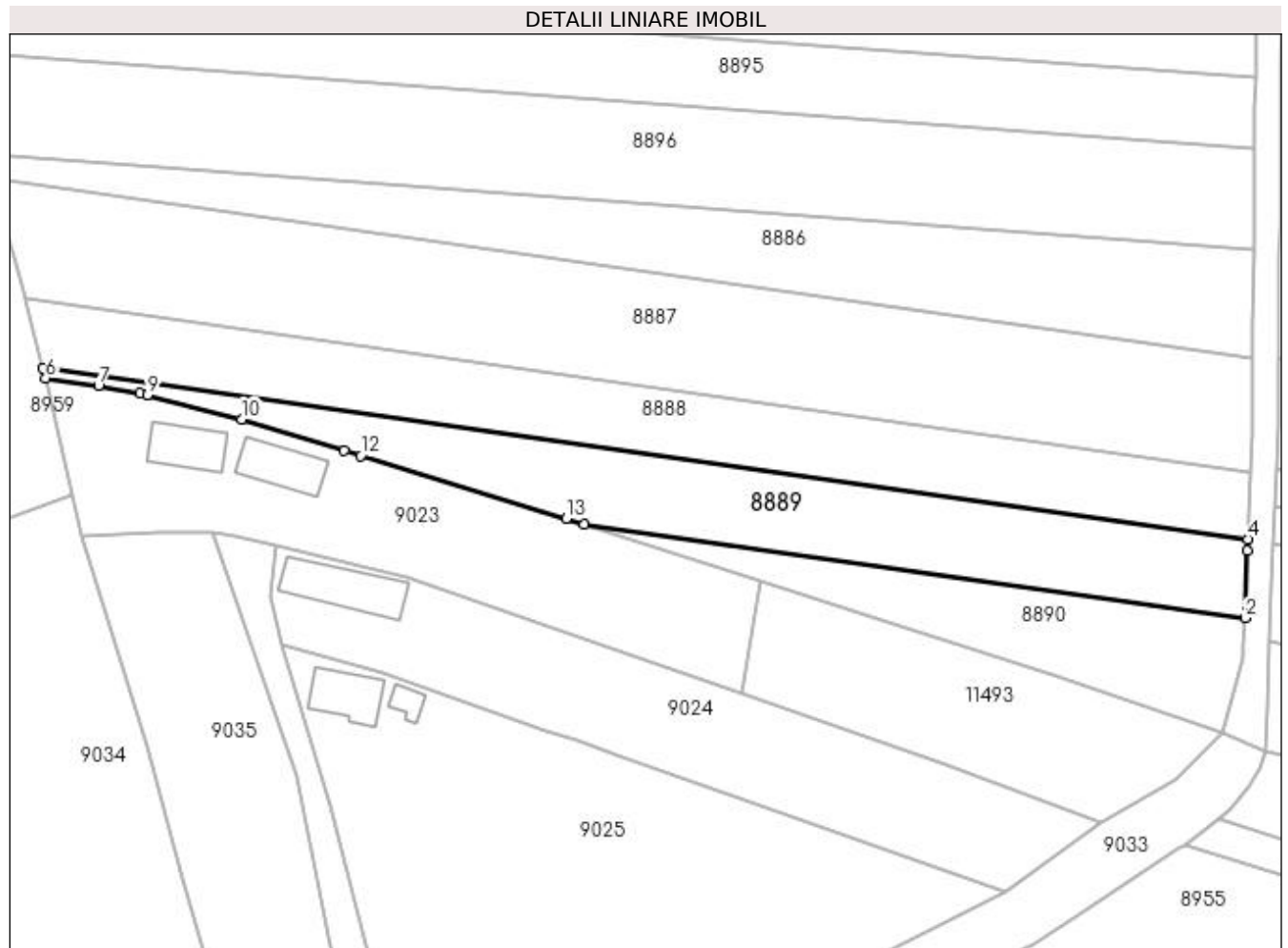
Inscrieri privind dezmembramintele dreptului de proprietate, drepturi reale de garanție și sarcini	Referințe
NU SUNT	

## Anexa Nr. 1 La Partea I

## Teren

Nr cadastral	Suprafața (mp)*	Observații / Referințe
	1.800	

\* Suprafața este determinată în planul de proiecție Stereo 70.



## Date referitoare la teren

Crt	Categorie folosință	Intra vilan	Suprafața (mp)	Tarla	Parcelă	Nr. topo	Observații / Referințe
1	arabil	DA	1.800	9	196	-	

## Lungime Segmente

1) Valorile lungimilor segmentelor sunt obținute din proiecție în plan.

Punct început	X / Y	Punct sfârșit	X / Y	Lungime segment (** (m)
1	436.875,738 300.302,016	2	436.979,673 300.287,281	104.974
2	436.979,673 300.287,281	3	436.980,073 300.297,823	10.55
3	436.980,073 300.297,823	4	436.980,144 300.299,698	1.876
4	436.980,144 300.299,698	5	436.790,569 300.326,573	191.47
5	436.790,569 300.326,573	6	436.790,992 300.324,978	1.65

Punct început	X / Y	Punct sfârșit	X / Y	Lungime segment (** (m)
6	436.790,992 300.324,978	7	436.799,282 300.323,829	8.369
7	436.799,282 300.323,829	8	436.805,835 300.322,661	6.656
8	436.805,835 300.322,661	9	436.807,004 300.322,358	1.208
9	436.807,004 300.322,358	10	436.821,812 300.318,524	15.296
10	436.821,812 300.318,524	11	436.837,973 300.313,59	16.897
11	436.837,973 300.313,59	12	436.840,55 300.312,803	2.694
12	436.840,55 300.312,803	13	436.872,869 300.302,935	33.792
13	436.872,869 300.302,935	1	436.875,738 300.302,016	3.013

\*\* Lungimile segmentelor sunt determinate în planul de proiecție Stereo 70 și sunt rotunjite la 1 milimetru.

\*\*\* Distanța dintre puncte este formată din segmente cumulate ce sunt mai mici decât valoarea 1 milimetru.



**DATE DESPRE IMOBILUL NR. 8890**

Oficiul de Cadastru și Publicitate Imobiliară DOLJ  
Biroul de Cadastru și Publicitate Imobiliară Craiova

**A. Partea I. Descrierea imobilului**

TEREN Intravilan

Adresa: Loc. Preajba De Padure, Jud. Dolj, T9, P195

Nr. Crt	Nr cadastral Nr. topografic	Suprafața* (mp)	Observații / Referințe
A1		950	Sector cadastral:15 Teren neimprejmuit;

**B. Partea II. Proprietari și acte**

Inscrieri privitoare la dreptul de proprietate și alte drepturi reale	Referințe
/	
Act Normativ nr. Legea 7, din 13/03/1996 emis de PARLAMENTUL ROMÂNIEI (ART. 13 ALIN. 15);	
B1	Inscrierea provizorie, drept de PROPRIETATE, dobandit prin Lege, cota actuala 1/1, cota initiala 1/1
	1) NEIDENTIFICAT NEIDENTIFICAT, CIF:0000000000000

**C. Partea III. SARCINI .**

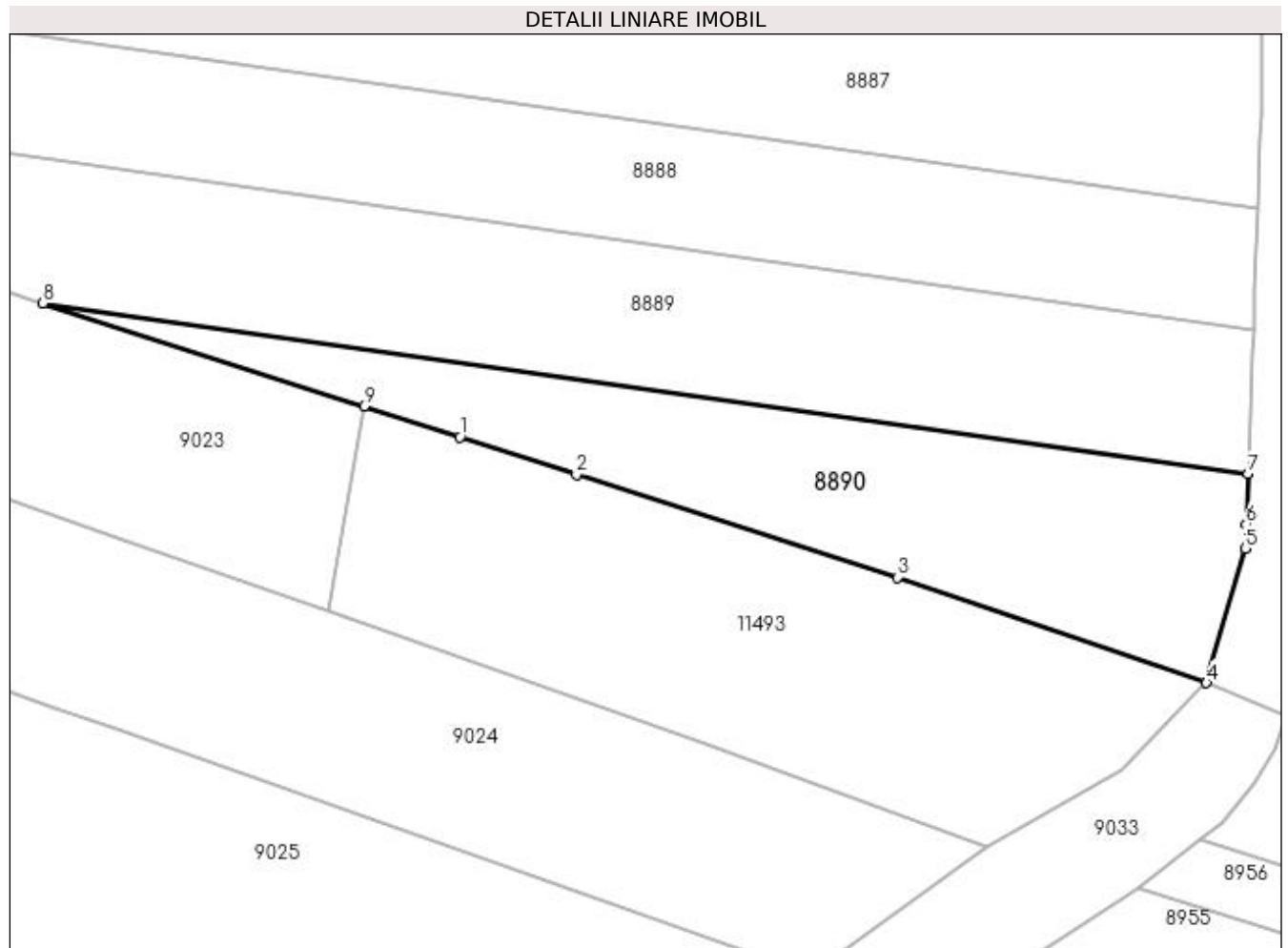
Inscrieri privind dezmembramintele dreptului de proprietate, drepturi reale de garanție și sarcini	Referințe
NU SUNT	

## Anexa Nr. 1 La Partea I

## Teren

Nr cadastral	Suprafața (mp)*	Observații / Referințe
	950	

\* Suprafața este determinată în planul de proiecție Stereo 70.



## Date referitoare la teren

Crt	Categorie folosință	Intravilan	Suprafața (mp)	Tarla	Parcelă	Nr. topo	Observații / Referințe
1	arabil	DA	950	9	195	-	

## Lungime Segmente

1) Valorile lungimilor segmentelor sunt obținute din proiecție în plan.

Punct început	X / Y	Punct sfârșit	X / Y	Lungime segment (** (m)
1	436.911,704 300.290,486	2	436.921,759 300.287,262	10.559
2	436.921,759 300.287,262	3	436.949,447 300.278,386	29.076
3	436.949,447 300.278,386	4	436.976,092 300.269,289	28.155
4	436.976,092 300.269,289	5	436.979,43 300.280,884	12.066
5	436.979,43 300.280,884	6	436.979,51 300.282,987	2.105



Punct început	X / Y	Punct sfârșit	X / Y	Lungime segment (** (m)
6	436.979,51 300.282,987	7	436.979,673 300.287,281	4.297
7	436.979,673 300.287,281	8	436.875,738 300.302,016	104.974
8	436.875,738 300.302,016	9	436.903,425 300.293,14	29.075
9	436.903,425 300.293,14	1	436.911,704 300.290,486	8.694

\*\* Lungimile segmentelor sunt determinate în planul de proiecție Stereo 70 și sunt rotunjite la 1 milimetru.

\*\*\* Distanța dintre puncte este formată din segmente cumulate ce sunt mai mici decât valoarea 1 milimetru.



**DATE DESPRE IMOBILUL NR. 8891**

Oficiul de Cadastru și Publicitate Imobiliară DOLJ  
Biroul de Cadastru și Publicitate Imobiliară Craiova

**A. Partea I. Descrierea imobilului**

TEREN Extravilan

Adresa: Jud. Dolj, T9, P182

Nr. Crt	Nr cadastral Nr. topografic	Suprafața* (mp)	Observații / Referințe
A1		2.250	Sector cadastral:15 Teren neimprejmuit;

**B. Partea II. Proprietari și acte**

Inscrieri privitoare la dreptul de proprietate și alte drepturi reale	Referințe
/	
Act Administrativ nr. TDP898-15011, din 15/02/1995 emis de CJSDPAT DOLJ;	
B1	A1
Intabulare, drept de PROPRIETATE, dobândit prin Reconstituire, cota actuala 1/1, cota initiala 1/1 1) GUȚĂ ILIE, LIPSA CNP	

**C. Partea III. SARCINI .**

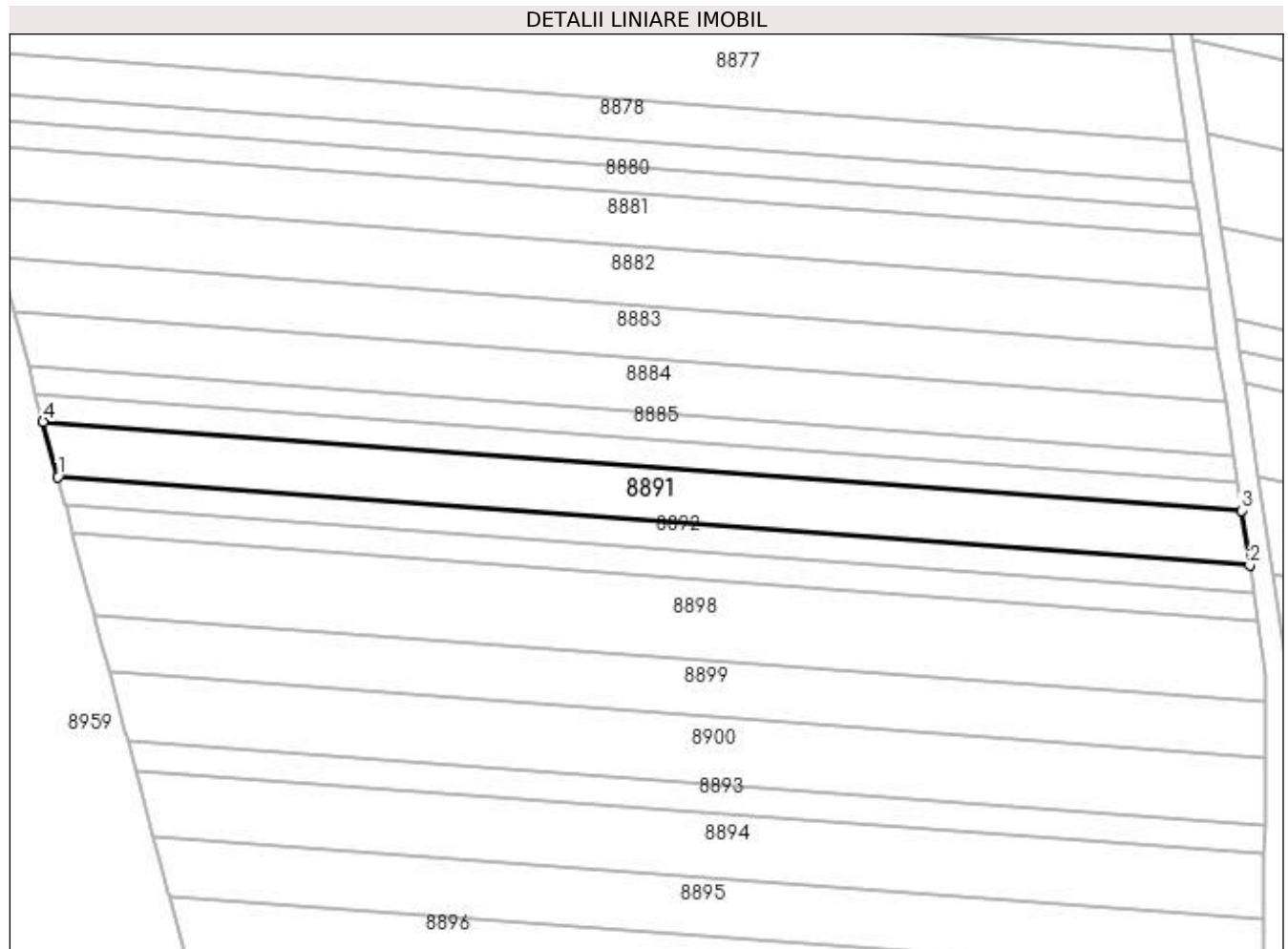
Inscrieri privind dezmembramintele dreptului de proprietate, drepturi reale de garanție și sarcini	Referințe
NU SUNT	

## Anexa Nr. 1 La Partea I

## Teren

Nr cadastral	Suprafața (mp)*	Observații / Referințe
	2.250	

\* Suprafața este determinată în planul de proiecție Stereo 70.



## Date referitoare la teren

Crt	Categorie folosință	Intra vilan	Suprafața (mp)	Tarla	Parcelă	Nr. topo	Observații / Referințe
1	arabil	NU	2.250	9	182	-	

## Lungime Segmente

1) Valorile lungimilor segmentelor sunt obținute din proiecție în plan.

Punct început	X / Y	Punct sfârșit	X / Y	Lungime segment (** (m)
1	436.756,674 300.454,297	2	436.978,701 300.437,861	222.635
2	436.978,701 300.437,861	3	436.977,191 300.448,079	10.329
3	436.977,191 300.448,079	4	436.753,938 300.464,606	223.864
4	436.753,938 300.464,606	1	436.756,674 300.454,297	10.666

**\*\* Lungimile segmentelor sunt determinate în planul de proiecție Stereo 70 și sunt rotunjite la 1 milimetru.**

**\*\*\* Distanța dintre puncte este formată din segmente cumulate ce sunt mai mici decât valoarea 1 milimetru.**



**DATE DESPRE IMOBILUL NR. 8892**

Oficiul de Cadastru și Publicitate Imobiliară DOLJ  
Biroul de Cadastru și Publicitate Imobiliară Craiova

**A. Partea I. Descrierea imobilului**

TEREN Extravilan

Adresa: Jud. Dolj, T9, P183

Nr. Crt	Nr cadastral Nr. topografic	Suprafața* (mp)	Observații / Referințe
A1		1.118	Sector cadastral:15 Teren neimprejmuit;

**B. Partea II. Proprietari și acte**

Inscrieri privitoare la dreptul de proprietate și alte drepturi reale	Referințe
/	
Act Administrativ nr. TDP541-2198, din 07/04/1994 emis de CJSDPAT DOLJ (Defunct conform certificat de deces seria DA, nr. 980930 , data 13.11.1997);	
B1	A1
Intabulare, drept de PROPRIETATE, dobandit prin Reconstituire, cota actuala 1/1, cota initiala 1/1 1) VLADU GHEORGHE, CONFORM TDP VLAD GHEORGHE, LIPSA CNP DEFUNCT:Da	

**C. Partea III. SARCINI .**


Inscrieri privind dezmembramentele dreptului de proprietate, drepturi reale de garanție și sarcini	Referințe
NU SUNT	

## Anexa Nr. 1 La Partea I

## Teren

Nr cadastral	Suprafața (mp)*	Observații / Referințe
	1.118	

\* Suprafața este determinată în planul de proiecție Stereo 70.



## Date referitoare la teren

Crt	Categorie folosință	Intravilan	Suprafața (mp)	Tarla	Parcelă	Nr. topo	Observații / Referințe
1	arabil	NU	1.118	9	183	-	

## Lungime Segmente

1) Valorile lungimilor segmentelor sunt obținute din proiecție în plan.

Punct început	X / Y	Punct sfârșit	X / Y	Lungime segment (** (m))
1	436.758,038 300.449,154	2	436.979,454 300.432,763	222.022
2	436.979,454 300.432,763	3	436.978,701 300.437,861	5.153
3	436.978,701 300.437,861	4	436.756,674 300.454,297	222.635
4	436.756,674 300.454,297	1	436.758,038 300.449,154	5.321



**\*\* Lungimile segmentelor sunt determinate în planul de proiecție Stereo 70 și sunt rotunjite la 1 milimetru.**

**\*\*\* Distanța dintre puncte este formată din segmente cumulate ce sunt mai mici decât valoarea 1 milimetru.**



**DATE DESPRE IMOBILUL NR. 8893**

Oficiul de Cadastru și Publicitate Imobiliară DOLJ  
Biroul de Cadastru și Publicitate Imobiliară Craiova

**A. Partea I. Descrierea imobilului**

TEREN Extravilan

Adresa: Jud. Dolj, T9, P189

Nr. Crt	Nr cadastral Nr. topografic	Suprafața* (mp)	Observații / Referințe
A1		1.127	Sector cadastral:15 Teren neimprejmuit;

**B. Partea II. Proprietari și acte**

Inscrieri privitoare la dreptul de proprietate și alte drepturi reale	Referințe
/	
Act Administrativ nr. TDP1165-1364, din 20/02/1998 emis de CJSDPAT DOLJ (Defunct conform certificat de deces seria DC nr 181684 din data de 14.04.2014);	
B1	A1
Intabulare, drept de PROPRIETATE, dobândit prin Reconstituire, cota actuala 1/1, cota initiala 1/1 1) MARINCEA CONSTANTIN DEFUNCT:Da	

**C. Partea III. SARCINI .**


Inscrieri privind dezmembramentele dreptului de proprietate, drepturi reale de garanție și sarcini	Referințe
NU SUNT	

## Anexa Nr. 1 La Partea I

## Teren

Nr cadastral	Suprafața (mp)*	Observații / Referințe
	1.127	

\* Suprafața este determinată în planul de proiecție Stereo 70.



## Date referitoare la teren

Crt	Categorie folosință	Intra vilan	Suprafața (mp)	Tarla	Parcelă	Nr. topo	Observații / Referințe
1	arabil	NU	1.127	9	189	-	

## Lungime Segmente

1) Valorile lungimilor segmentelor sunt obținute din proiecție în plan.

Punct început	X / Y	Punct sfârșit	X / Y	Lungime segment (** (m)
1	436.771,169 300.399,675	2	436.981,439 300.384,11	210.845
2	436.981,439 300.384,11	3	436.981,487 300.389,447	5.337
3	436.981,487 300.389,447	4	436.769,723 300.405,123	212.343
4	436.769,723 300.405,123	1	436.771,169 300.399,675	5.637

**\*\* Lungimile segmentelor sunt determinate în planul de proiecție Stereo 70 și sunt rotunjite la 1 milimetru.**

**\*\*\* Distanța dintre puncte este formată din segmente cumulate ce sunt mai mici decât valoarea 1 milimetru.**



**DATE DESPRE IMOBILUL NR. 8894**

Oficiul de Cadastru și Publicitate Imobiliară DOLJ  
 Biroul de Cadastru și Publicitate Imobiliară Craiova

**A. Partea I. Descrierea imobilului**

TEREN Extravilan

Adresa: Jud. Dolj, T9, P190

Nr. Crt	Nr cadastral Nr. topografic	Suprafața* (mp)	Observații / Referințe
A1	31803	2.500	Sector cadastral:15 Teren neimprejmuit;

**B. Partea II. Proprietari și acte**

Inscrieri privitoare la dreptul de proprietate și alte drepturi reale	Referințe
<b>182766 / 28/08/2019</b>	
Act Notarial nr. CVC NR 2338, din 23/08/2019 emis de NP Girleanu George Stefanita;	
B1	A1
Intabulare, drept de PROPRIETATE, dobandit prin Conventie, cota actuala 1/1, cota initiala 1/1 1) AGRI TERENURI S.A., CIF:24816228	

**C. Partea III. SARCINI .**

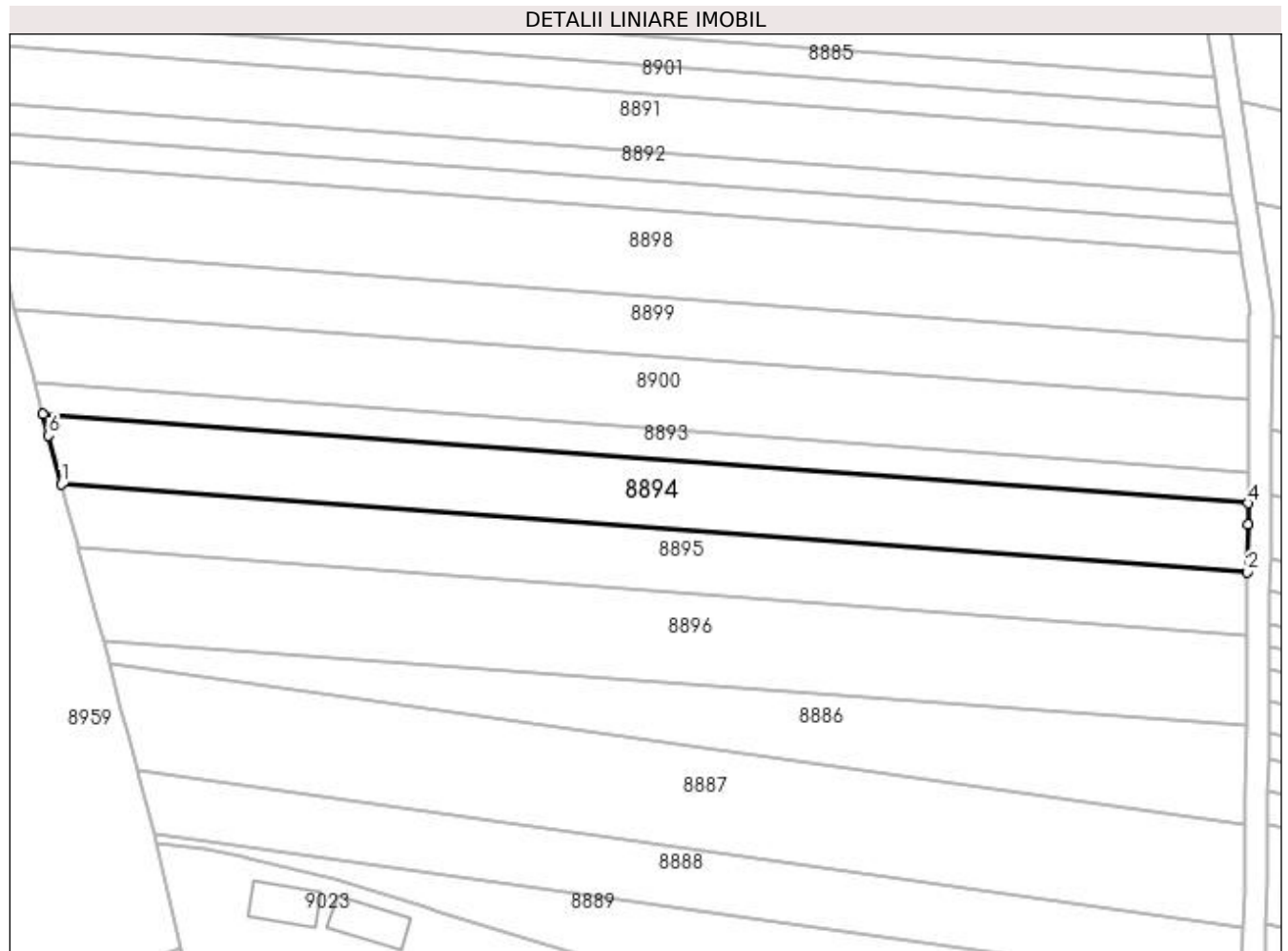
Inscrieri privind dezmembramintele dreptului de proprietate, drepturi reale de garanție și sarcini	Referințe
NU SUNT	

## Anexa Nr. 1 La Partea I

## Teren

Nr cadastral	Suprafața (mp)*	Observații / Referințe
31803	2.500	

\* Suprafața este determinată în planul de proiecție Stereo 70.



## Date referitoare la teren

Crt	Categorie folosință	Intra vilan	Suprafața (mp)	Tarla	Parcelă	Nr. topo	Observații / Referințe
1	arabil	NU	2.500	9	190	-	

## Lungime Segmente

1) Valorile lungimilor segmentelor sunt obținute din proiecție în plan.

Punct început	X / Y	Punct sfârșit	X / Y	Lungime segment (** (m)
1	436.774,413 300.387,45	2	436.981,332 300.372,132	207.485
2	436.981,332 300.372,132	3	436.981,406 300.380,427	8.295
3	436.981,406 300.380,427	4	436.981,439 300.384,11	3.683
4	436.981,439 300.384,11	5	436.771,169 300.399,675	210.845
5	436.771,169 300.399,675	6	436.772,167 300.395,916	3.889



Punct început	X / Y	Punct sfârșit	X / Y	Lungime segment (** (m)
6	436.772,167 300.395,916	1	436.774,413 300.387,45	8.759

\*\* Lungimile segmentelor sunt determinate în planul de proiecție Stereo 70 și sunt rotunjite la 1 milimetru.

\*\*\* Distanța dintre puncte este formată din segmente cumulate ce sunt mai mici decât valoarea 1 milimetru.



**DATE DESPRE IMOBILUL NR. 8895**

Oficiul de Cadastru și Publicitate Imobiliară DOLJ  
Biroul de Cadastru și Publicitate Imobiliară Craiova

**A. Partea I. Descrierea imobilului**

TEREN Extravilan

Adresa: Jud. Dolj, T9, P190

Nr. Crt	Nr cadastral Nr. topografic	Suprafața* (mp)	Observații / Referințe
A1		2.248	Sector cadastral:15 Teren neimprejmuit;

**B. Partea II. Proprietari și acte**

Inscrieri privitoare la dreptul de proprietate și alte drepturi reale	Referințe
/	
Act Administrativ nr. TDP872-15011, din 10/09/1997 emis de CJSDPAT DOLJ;	
B1	A1
Intabulare, drept de PROPRIETATE, dobândit prin Reconstituire, cota actuala 1/1, cota initiala 1/1 1) <b>MAMUT MARIN</b> , LIPSA CNP	

**C. Partea III. SARCINI .**

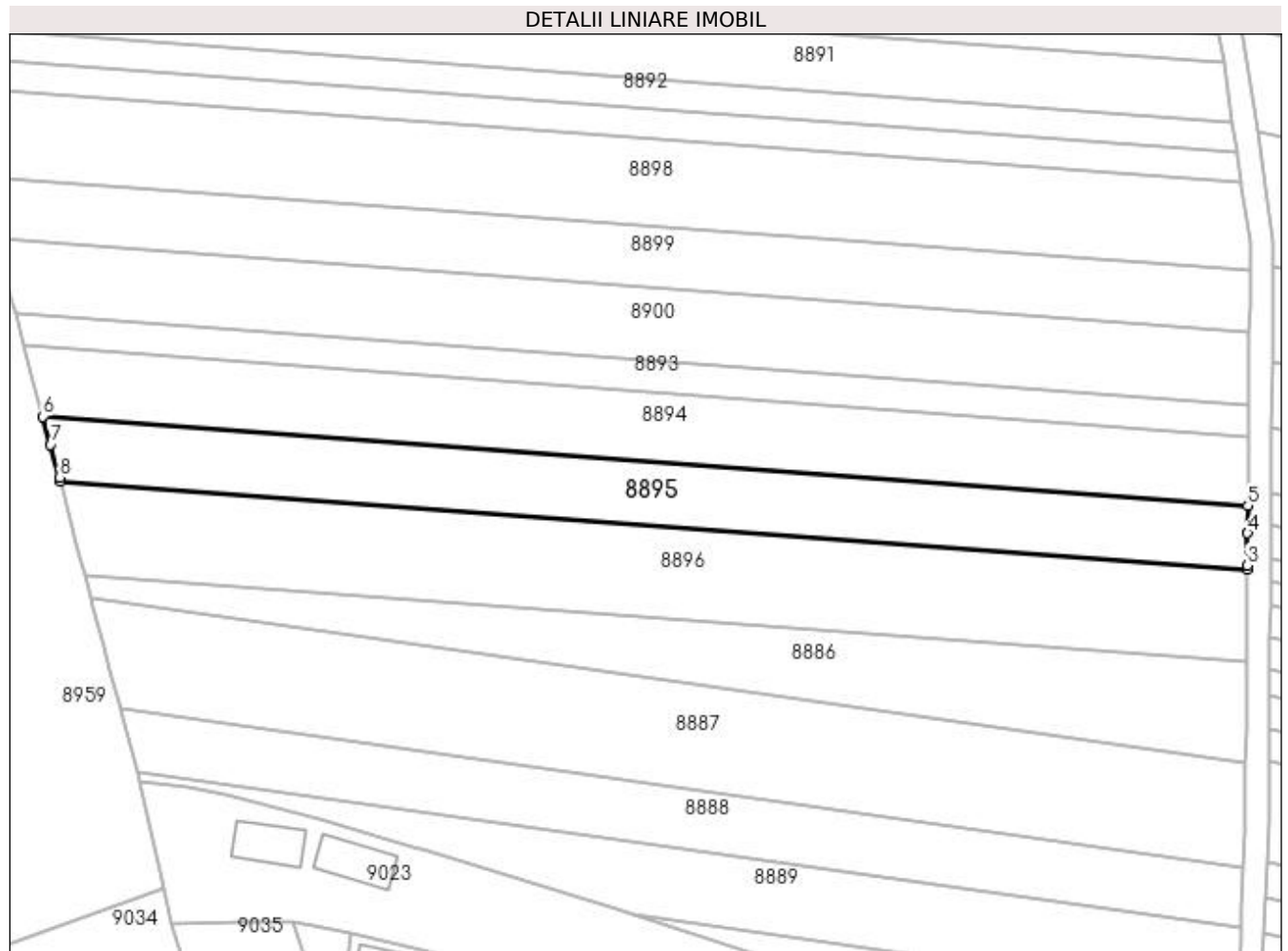
Inscrieri privind dezmembramintele dreptului de proprietate, drepturi reale de garanție și sarcini	Referințe
NU SUNT	

## Anexa Nr. 1 La Partea I

## Teren

Nr cadastral	Suprafața (mp)*	Observații / Referințe
	2.248	

\* Suprafața este determinată în planul de proiecție Stereo 70.



## Date referitoare la teren

Crt	Categorie folosință	Intra vilan	Suprafața (mp)	Tarla	Parcelă	Nr. topo	Observații / Referințe
1	arabil	NU	2.248	9	190	-	

## Lungime Segmente

1) Valorile lungimilor segmentelor sunt obținute din proiecție în plan.

Punct început	X / Y	Punct sfârșit	X / Y	Lungime segment (** (m)
1	436.777,376 300.376,286	2	436.981,234 300.361,195	204.416
2	436.981,234 300.361,195	3	436.981,241 300.361,92	0.725
3	436.981,241 300.361,92	4	436.981,29 300.367,418	5.498
4	436.981,29 300.367,418	5	436.981,332 300.372,132	4.714
5	436.981,332 300.372,132	6	436.774,413 300.387,45	207.485

Punct început	X / Y	Punct sfârșit	X / Y	Lungime segment (** (m)
6	436.774,413 300.387,45	7	436.775,69 300.382,638	4.979
7	436.775,69 300.382,638	8	436.777,18 300.377,026	5.806
8	436.777,18 300.377,026	1	436.777,376 300.376,286	0.766

\*\* Lungimile segmentelor sunt determinate în planul de proiecție Stereo 70 și sunt rotunjite la 1 milimetru.

\*\*\* Distanța dintre puncte este formată din segmente cumulate ce sunt mai mici decât valoarea 1 milimetru.



**DATE DESPRE IMOBILUL NR. 8896**

Oficiul de Cadastru și Publicitate Imobiliară DOLJ  
Biroul de Cadastru și Publicitate Imobiliară Craiova

**A. Partea I. Descrierea imobilului**

TEREN Extravilan

Adresa: Jud. Dolj, T9, P191

Nr. Crt	Nr cadastral Nr. topografic	Suprafața* (mp)	Observații / Referințe
A1		3.200	Sector cadastral:15 Teren neimpregmuit;

**B. Partea II. Proprietari și acte**

Inscrieri privitoare la dreptul de proprietate și alte drepturi reale		Referințe
/		
Act Administrativ nr. TDP1368-44812, din 20/06/2000 emis de CJSDPAT DOLJ;		
B1	Intabulare, drept de PROPRIETATE, dobandit prin Reconstituire, cota actuala 2/3, cota initiala 2/3 1) <b>DUMITRAȘCU CONSTANTIN</b> , LIPSA CNP 2) <b>DUMITRAȘCU DUMITRU</b> , LIPSA CNP	A1
Act Notarial nr. CM 181, din 16/11/2018 emis de SPN Cañăr Elena, Curea Ionel;		
B2	Intabulare, drept de PROPRIETATE, dobandit prin Succesiune, cota actuala 1/3, cota initiala 1/3 1) <b>DUMITRAȘCU ELENA</b>	A1

**C. Partea III. SARCINI .**

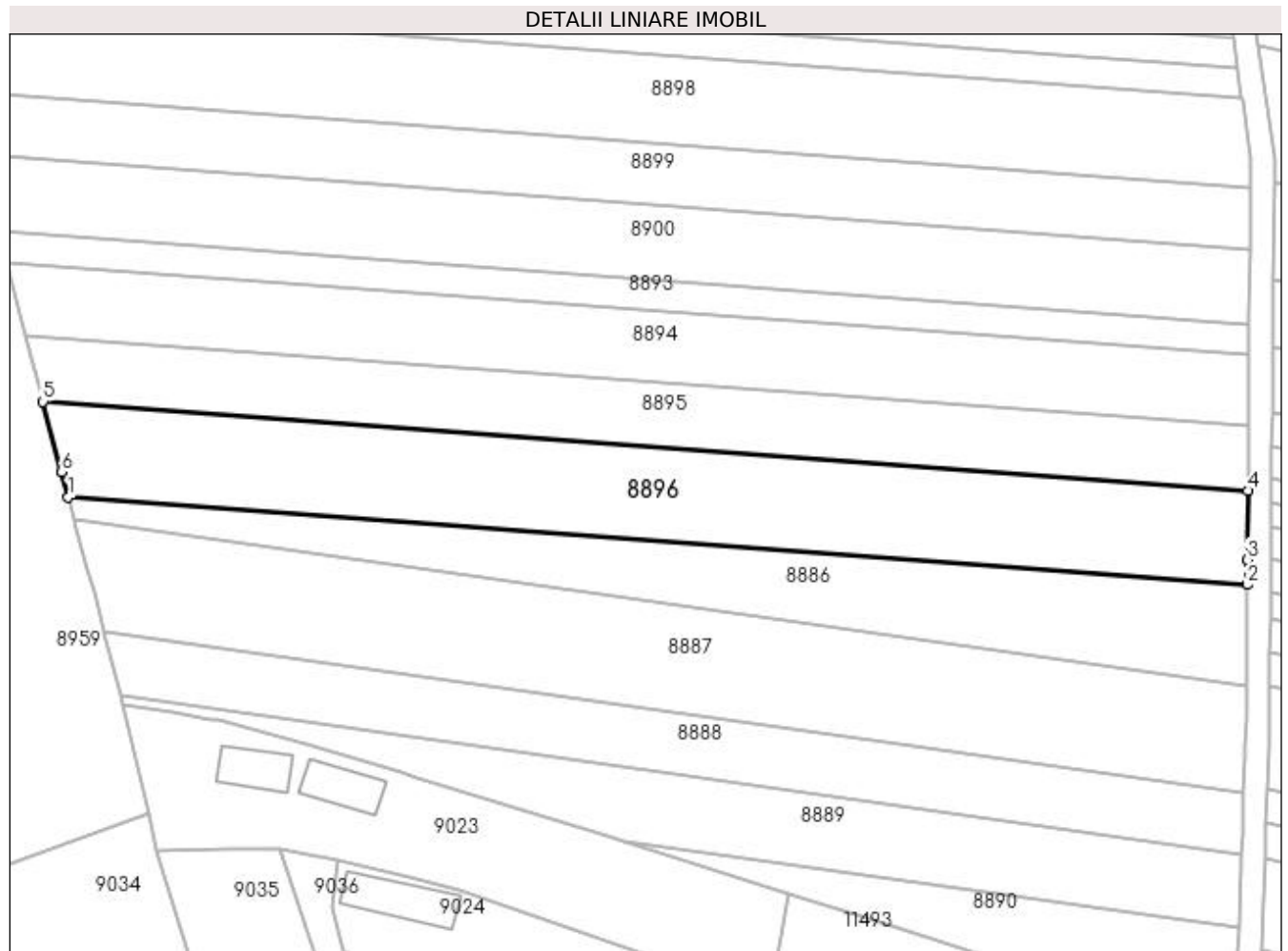
Inscrieri privind dezmembramintele dreptului de proprietate, drepturi reale de garanție și sarcini	Referințe
NU SUNT	

## Anexa Nr. 1 La Partea I

## Teren

Nr cadastral	Suprafața (mp)*	Observații / Referințe
	3.200	

\* Suprafața este determinată în planul de proiecție Stereo 70.



## Date referitoare la teren

Crt	Categorie folosință	Intra vilan	Suprafața (mp)	Tarla	Parcelă	Nr. topo	Observații / Referințe
1	arabil	NU	3.200	9	191	-	

## Lungime Segmente

1) Valorile lungimilor segmentelor sunt obținute din proiecție în plan.

Punct început	X / Y	Punct sfârșit	X / Y	Lungime segment (** (m)
1	436.781,672 300.360,098	2	436.981,093 300.345,335	199.967
2	436.981,093 300.345,335	3	436.981,131 300.349,572	4.237
3	436.981,131 300.349,572	4	436.981,234 300.361,195	11.623
4	436.981,234 300.361,195	5	436.777,376 300.376,286	204.416
5	436.777,376 300.376,286	6	436.780,524 300.364,422	12.275



Punct început	X / Y	Punct sfârșit	X / Y	Lungime segment (** (m)
6	436.780,524 300.364,422	1	436.781,672 300.360,098	4.474

\*\* Lungimile segmentelor sunt determinate în planul de proiecție Stereo 70 și sunt rotunjite la 1 milimetru.

\*\*\* Distanța dintre puncte este formată din segmente cumulate ce sunt mai mici decât valoarea 1 milimetru.



**DATE DESPRE IMOBILUL NR. 8897**

Oficiul de Cadastru și Publicitate Imobiliară DOLJ  
Biroul de Cadastru și Publicitate Imobiliară Craiova

**A. Partea I. Descrierea imobilului**

TEREN Extravilan

Adresa: Jud. Dolj, T9, P184

Nr. Crt	Nr cadastral Nr. topografic	Suprafața* (mp)	Observații / Referințe
A1		1.118	Sector cadastral:15 Teren neimprejmuit;

**B. Partea II. Proprietari și acte**

Inscrieri privitoare la dreptul de proprietate și alte drepturi reale	Referințe
/	
Act Administrativ nr. TDP717-9674, din 03/09/1997 emis de CJSDPAT DOLJ;	
B1	A1
Intabulare, drept de PROPRIETATE, dobandit prin Reconstituire, cota actuala 1/1, cota initiala 1/1 1) STOICA CONSTANTIN, LIPSA CNP	

**C. Partea III. SARCINI .**


Inscrieri privind dezmembramintele dreptului de proprietate, drepturi reale de garanție și sarcini	Referințe
NU SUNT	

## Anexa Nr. 1 La Partea I

## Teren

Nr cadastral	Suprafața (mp)*	Observații / Referințe
	1.118	

\* Suprafața este determinată în planul de proiecție Stereo 70.



## Date referitoare la teren

Crt	Categorie folosință	Intravilan	Suprafața (mp)	Tarla	Parcelă	Nr. topo	Observații / Referințe
1	arabil	NU	1.118	9	184	-	

## Lungime Segmente

1) Valorile lungimilor segmentelor sunt obținute din proiecție în plan.

Punct început	X / Y	Punct sfârșit	X / Y	Lungime segment (** (m)
1	436.759,407 300.443,996	2	436.980,209 300.427,651	221.406
2	436.980,209 300.427,651	3	436.979,527 300.432,27	4.669
3	436.979,527 300.432,27	4	436.979,454 300.432,763	0.498
4	436.979,454 300.432,763	5	436.758,038 300.449,154	222.022
5	436.758,038 300.449,154	6	436.758,171 300.448,656	0.515

Punct început	X / Y	Punct sfârșit	X / Y	Lungime segment (** (m)
6	436.758,171 300.448,656	1	436.759,407 300.443,996	4.821

\*\* Lungimile segmentelor sunt determinate în planul de proiecție Stereo 70 și sunt rotunjite la 1 milimetru.

\*\*\* Distanța dintre puncte este formată din segmente cumulate ce sunt mai mici decât valoarea 1 milimetru.



**DATE DESPRE IMOBILUL NR. 8898**

Oficiul de Cadastru și Publicitate Imobiliară DOLJ  
Biroul de Cadastru și Publicitate Imobiliară Craiova

**A. Partea I. Descrierea imobilului**

TEREN Extravilan

Adresa: Jud. Dolj, T9, P185

Nr. Crt	Nr cadastral Nr. topografic	Suprafața* (mp)	Observații / Referințe
A1	31326	3.315	Sector cadastral:15 Teren neimprejmuit; T9, P185

**B. Partea II. Proprietari și acte**

Inscrieri privitoare la dreptul de proprietate și alte drepturi reale		Referințe
<b>131060 / 22/10/2014</b>		
Act Notarial nr. CVC aut nr 1566, din 21/10/2014 emis de BNP Diaconu Laura;		
B1	Intabulare, drept de PROPRIETATE, dobandit prin Conventie, cota actuala 1/1, cota initiala 1/1 1) <b>PREDA SMARANDA ADELINA</b>	A1
B2	Se notează faptul că, imobilul face parte din patrimoniul de afectatiune al lui : PREDA SMARANDA ADELINA PERSOANA FIZICA AUTORIZATA	A1

**C. Partea III. SARCINI .**

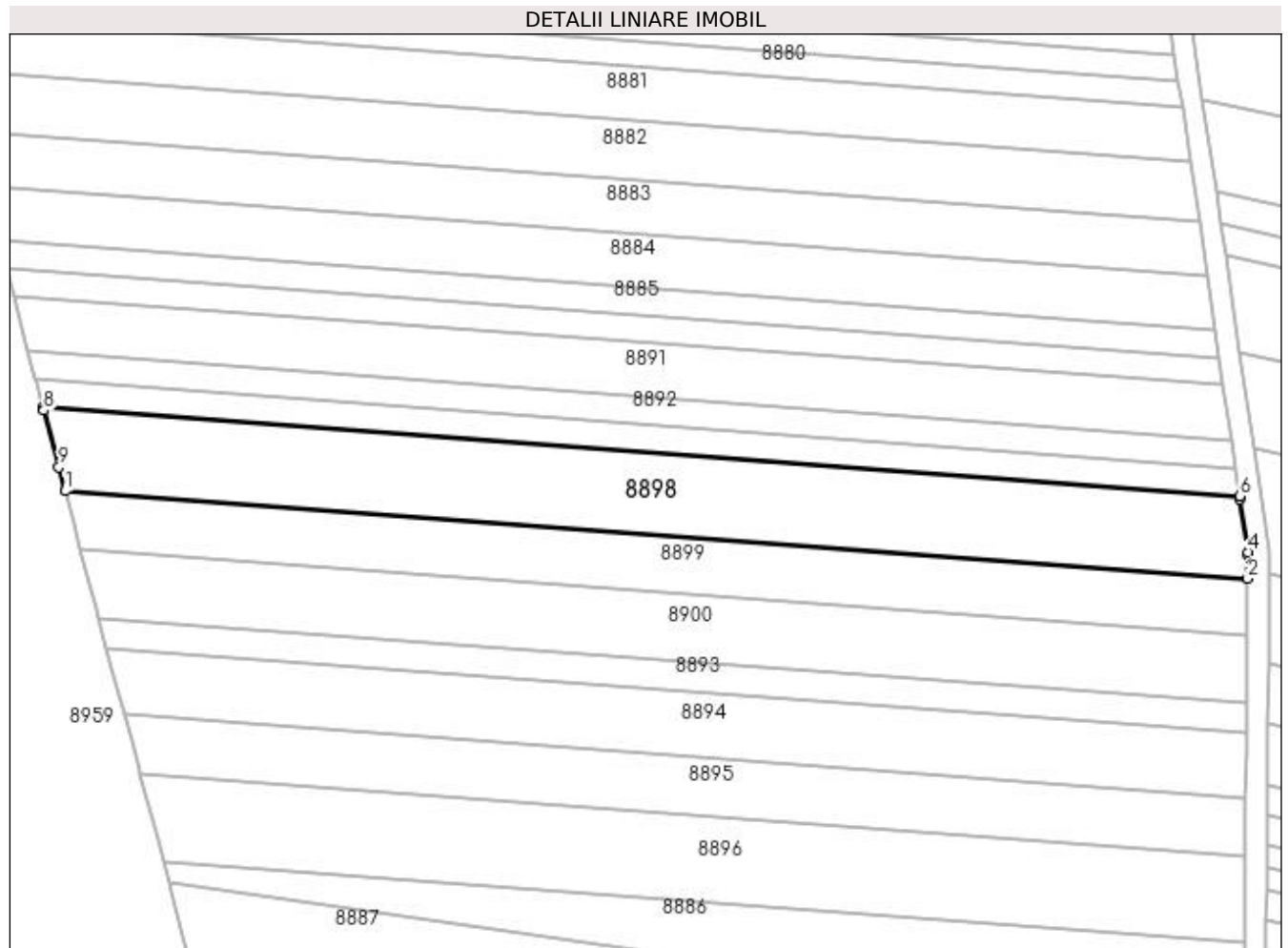
Inscrieri privind dezmembramintele dreptului de proprietate, drepturi reale de garanție și sarcini	Referințe
NU SUNT	

## Anexa Nr. 1 La Partea I

## Teren

Nr cadastral	Suprafața (mp)*	Observații / Referințe
31326	3.315	T9, P185

\* Suprafața este determinată în planul de proiecție Stereo 70.



## Date referitoare la teren

Crt	Categorie folosință	Intra vilan	Suprafața (mp)	Tarla	Parcelă	Nr. topo	Observații / Referințe
1	arabil	NU	3.315	9	185	-	

## Lungime Segmente

1) Valorile lungimilor segmentelor sunt obținute din proiecție în plan.

Punct început	X / Y	Punct sfârșit	X / Y	Lungime segment (** (m)
1	436.763,49 300.428,61	2	436.981,693 300.412,457	218.8
2	436.981,693 300.412,457	3	436.981,731 300.416,8	4.343
3	436.981,731 300.416,8	4	436.981,736 300.417,312	0.512
4	436.981,736 300.417,312	5	436.980,286 300.427,129	9.924
5	436.980,286 300.427,129	6	436.980,209 300.427,651	0.528



Punct început	X / Y	Punct sfârșit	X / Y	Lungime segment (** (m)
6	436.980,209 300.427,651	7	436.759,407 300.443,996	221.406
7	436.759,407 300.443,996	8	436.759,547 300.443,47	0.544
8	436.759,547 300.443,47	9	436.762,314 300.433,043	10.788
9	436.762,314 300.433,043	1	436.763,49 300.428,61	4.586

\*\* Lungimile segmentelor sunt determinate în planul de proiecție Stereo 70 și sunt rotunjite la 1 milimetru.

\*\*\* Distanța dintre puncte este formată din segmente cumulate ce sunt mai mici decât valoarea 1 milimetru.



**DATE DESPRE IMOBILUL NR. 8899**

Oficiul de Cadastru și Publicitate Imobiliară DOLJ  
Biroul de Cadastru și Publicitate Imobiliară Craiova

**A. Partea I. Descrierea imobilului**

TEREN Extravilan

Adresa: Jud. Dolj, T9, P186

Nr. Crt	Nr cadastral Nr. topografic	Suprafața* (mp)	Observații / Referințe
A1		2.250	Sector cadastral:15 Teren neimprejmuit;

**B. Partea II. Proprietari și acte**

Inscrieri privitoare la dreptul de proprietate și alte drepturi reale	Referințe
/	
Act Administrativ nr. TDP1044-48563, din 28/03/1995 emis de CJSDPAT DOLJ;	
B1	A1
Intabulare, drept de PROPRIETATE, dobândit prin Reconstituire, cota actuala 1/1, cota initiala 1/1 1) RADU ANA, LIPSA CNP	

**C. Partea III. SARCINI .**

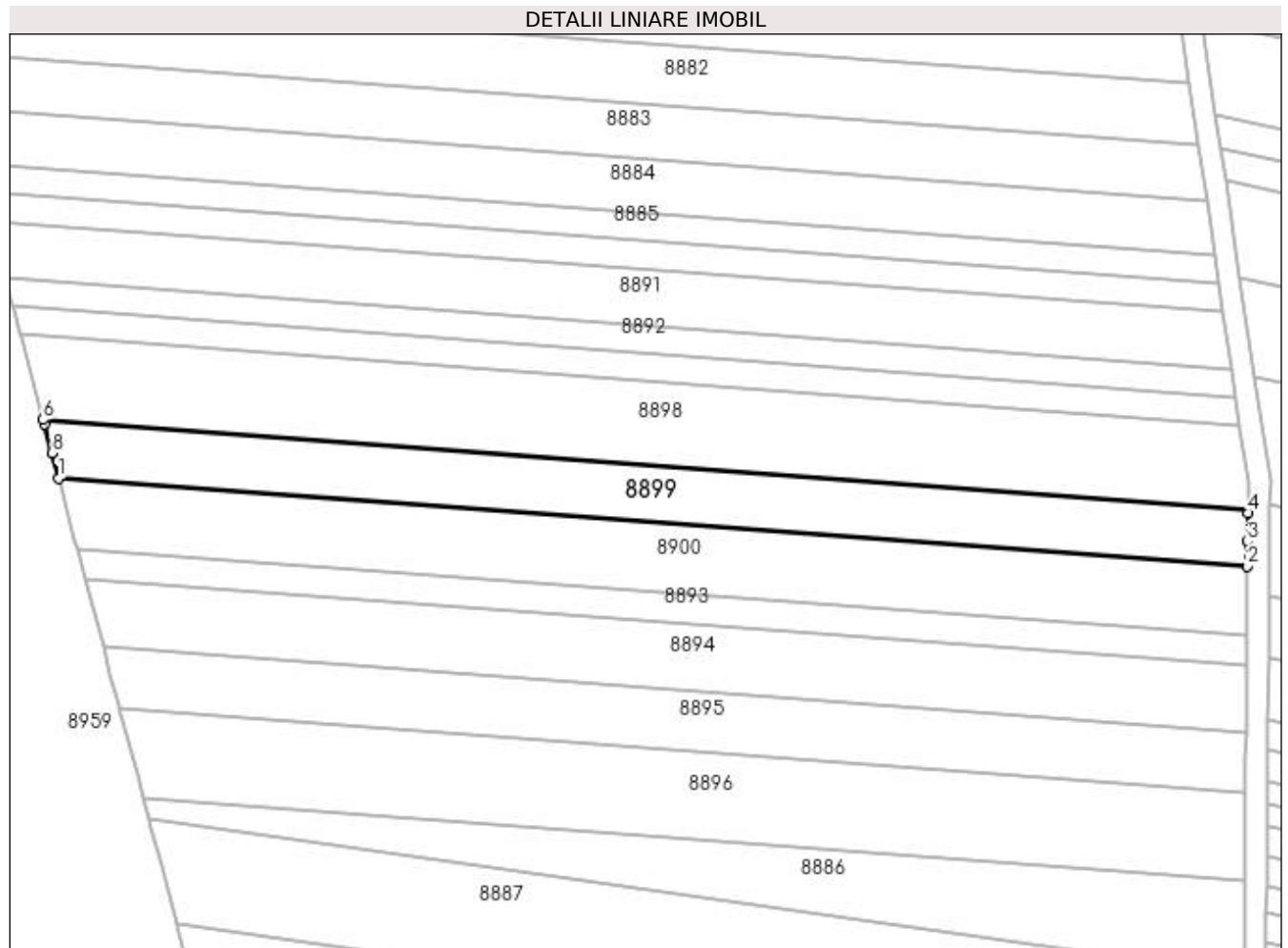
Inscrieri privind dezmembramintele dreptului de proprietate, drepturi reale de garanție și sarcini	Referințe
NU SUNT	

## Anexa Nr. 1 La Partea I

## Teren

Nr cadastral	Suprafața (mp)*	Observații / Referințe
	2.250	

\* Suprafața este determinată în planul de proiecție Stereo 70.



## Date referitoare la teren

Crt	Categorie folosință	Intravilan	Suprafața (mp)	Tarla	Parcelă	Nr. topo	Observații / Referințe
1	arabil	NU	2.250	9	186	-	

## Lungime Segmente

1) Valorile lungimilor segmentelor sunt obținute din proiecție în plan.

Punct început	X / Y	Punct sfârșit	X / Y	Lungime segment (** (m)
1	436.766,3 300.418,021	2	436.981,6 300.402,083	215.889
2	436.981,6 300.402,083	3	436.981,64 300.406,549	4.466
3	436.981,64 300.406,549	4	436.981,686 300.411,691	5.142
4	436.981,686 300.411,691	5	436.981,693 300.412,457	0.766
5	436.981,693 300.412,457	6	436.763,49 300.428,61	218.8

Punct început	X / Y	Punct sfârșit	X / Y	Lungime segment (** (m)
6	436.763,49 300.428,61	7	436.763,698 300.427,829	0.808
7	436.763,698 300.427,829	8	436.765,091 300.422,58	5.431
8	436.765,091 300.422,58	1	436.766,3 300.418,021	4.717

\*\* Lungimile segmentelor sunt determinate în planul de proiecție Stereo 70 și sunt rotunjite la 1 milimetru.

\*\*\* Distanța dintre puncte este formată din segmente cumulate ce sunt mai mici decât valoarea 1 milimetru.



**DATE DESPRE IMOBILUL NR. 8900**

Oficiul de Cadastru și Publicitate Imobiliară DOLJ  
Biroul de Cadastru și Publicitate Imobiliară Craiova

**A. Partea I. Descrierea imobilului**

TEREN Extravilan

Adresa: Jud. Dolj, T9, P187

Nr. Crt	Nr cadastral Nr. topografic	Suprafața* (mp)	Observații / Referințe
A1		2.700	Sector cadastral:15 Teren neimprejmuit;

**B. Partea II. Proprietari și acte**

Inscrieri privitoare la dreptul de proprietate și alte drepturi reale	Referințe
/	
Act Administrativ nr. TDP715-9674, din 03/09/1997 emis de CJSDPAT DOLJ;	
B1	A1
Intabulare, drept de PROPRIETATE, dobandit prin Reconstituire, cota actuala 1/1, cota initiala 1/1 1) STANA IOANA, LIPSA CNP	

**C. Partea III. SARCINI .**

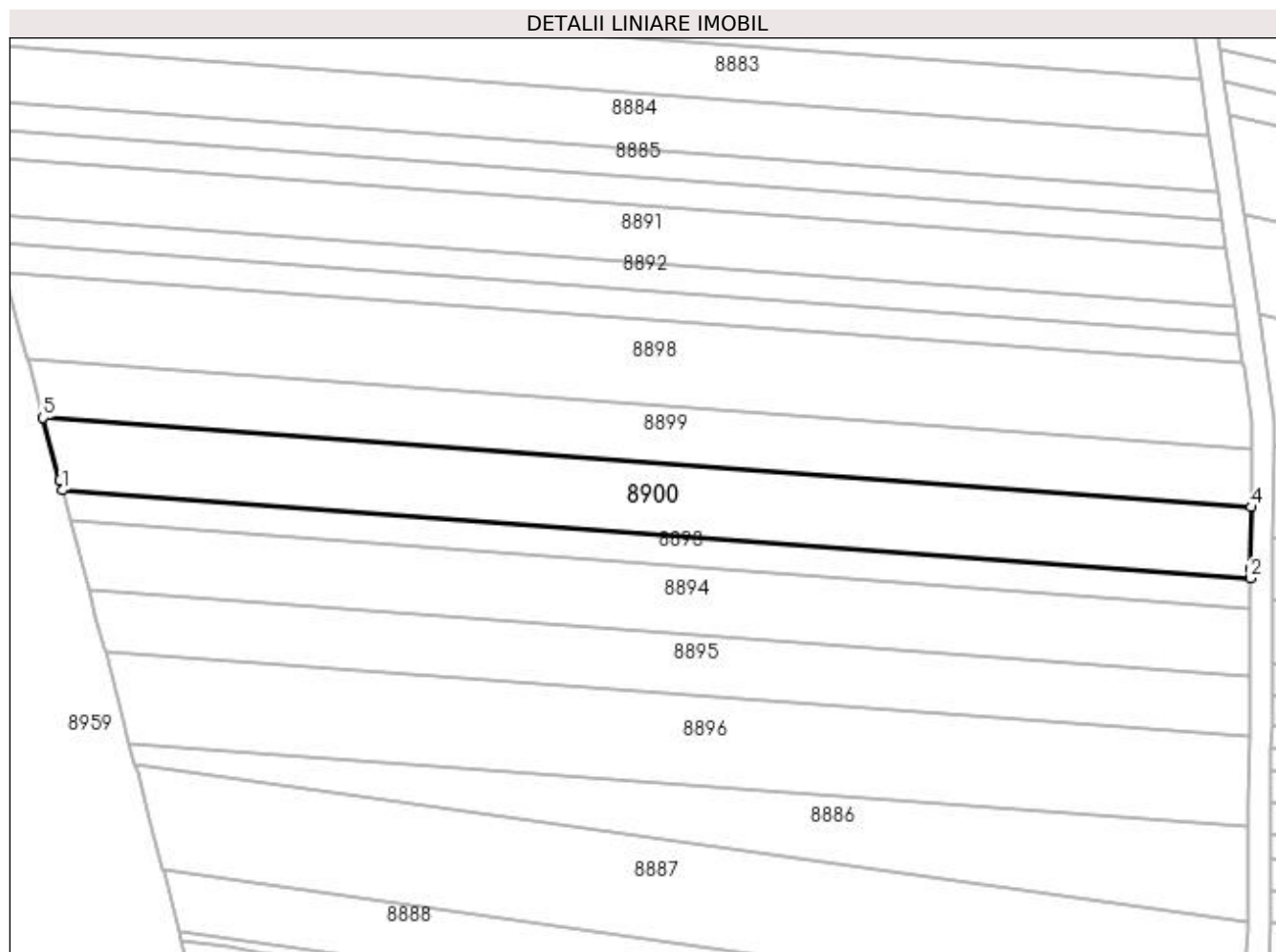
Inscrieri privind dezmembramintele dreptului de proprietate, drepturi reale de garanție și sarcini	Referințe
NU SUNT	

## Anexa Nr. 1 La Partea I

## Teren

Nr cadastral	Suprafața (mp)*	Observații / Referințe
	2.700	

\* Suprafața este determinată în planul de proiecție Stereo 70.



## Date referitoare la teren

Crt	Categorie folosință	Intravilan	Suprafața (mp)	Tarla	Parcelă	Nr. topo	Observații / Referințe
1	arabil	NU	2.700	9	187	-	

## Lungime Segmente

1) Valorile lungimilor segmentelor sunt obținute din proiecție în plan.

Punct început	X / Y	Punct sfârșit	X / Y	Lungime segment (** (m)
1	436.769,723 300.405,123	2	436.981,487 300.389,447	212.343
2	436.981,487 300.389,447	3	436.981,502 300.391,097	1.65
3	436.981,502 300.391,097	4	436.981,6 300.402,083	10.986
4	436.981,6 300.402,083	5	436.766,3 300.418,021	215.889
5	436.766,3 300.418,021	6	436.769,276 300.406,807	11.602



Punct început	X / Y	Punct sfârşit	X / Y	Lungime segment (** (m)
6	436.769,276 300.406,807	1	436.769,723 300.405,123	1.742

\*\* Lungimile segmentelor sunt determinate în planul de proiecţie Stereo 70 şi sunt rotunjite la 1 milimetru.

\*\*\* Distanţa dintre puncte este formată din segmente cumulate ce sunt mai mici decât valoarea 1 milimetru.



**DATE DESPRE IMOBILUL NR. 8901**

Oficiul de Cadastru și Publicitate Imobiliară DOLJ  
Biroul de Cadastru și Publicitate Imobiliară Craiova

**A. Partea I. Descrierea imobilului**

TEREN Extravilan

Adresa: Jud. Dolj, T9, P181

Nr. Crt	Nr cadastral Nr. topografic	Suprafața* (mp)	Observații / Referințe
A1		1.124	Sector cadastral:15 Teren neimprejmuit;

**B. Partea II. Proprietari și acte**

Inscrieri privitoare la dreptul de proprietate și alte drepturi reale	Referințe
/	
Act Administrativ nr. TDP365-2180, din 03/01/1994 emis de CJSDPAT DOLJ;	
B1	A1
Intabulare, drept de PROPRIETATE, dobândit prin Reconstituire, cota actuala 1/1, cota initiala 1/1 1) VOICU ION, LIPSA CNP	

**C. Partea III. SARCINI .**

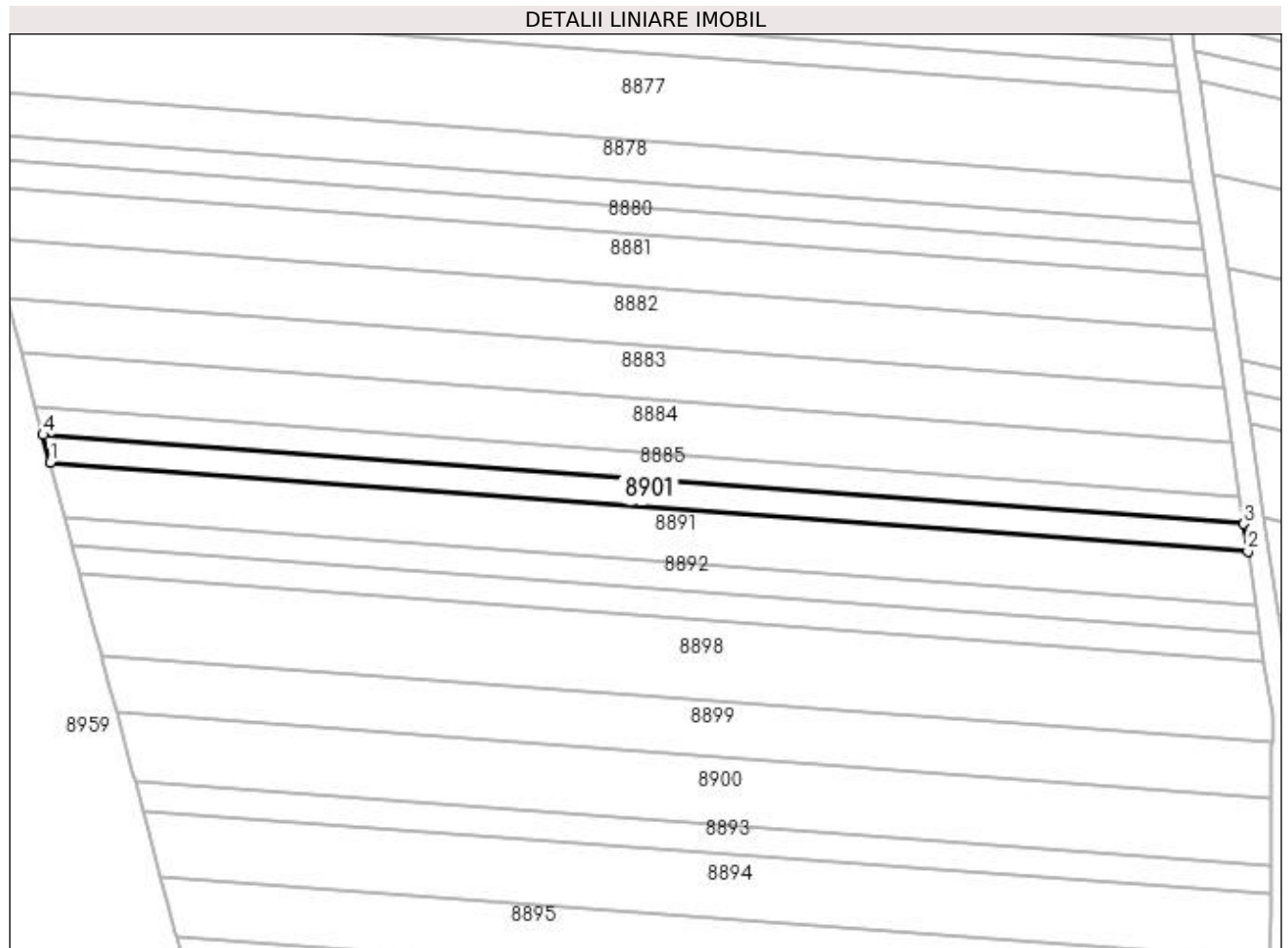
Inscrieri privind dezmembramintele dreptului de proprietate, drepturi reale de garanție și sarcini	Referințe
NU SUNT	

## Anexa Nr. 1 La Partea I

## Teren

Nr cadastral	Suprafața (mp)*	Observații / Referințe
	1.124	

\* Suprafața este determinată în planul de proiecție Stereo 70.



## Date referitoare la teren

Crt	Categorie folosință	Intra vilan	Suprafața (mp)	Tarla	Parcelă	Nr. topo	Observații / Referințe
1	arabil	NU	1.124	9	181	-	

## Lungime Segmente

1) Valorile lungimilor segmentelor sunt obținute din proiecție în plan.

Punct început	X / Y	Punct sfârșit	X / Y	Lungime segment (** (m)
1	436.753,938 300.464,606	2	436.977,191 300.448,079	223.864
2	436.977,191 300.448,079	3	436.976,441 300.453,162	5.138
3	436.976,441 300.453,162	4	436.752,577 300.469,734	224.477
4	436.752,577 300.469,734	1	436.753,938 300.464,606	5.306

**\*\* Lungimile segmentelor sunt determinate în planul de proiecție Stereo 70 și sunt rotunjite la 1 milimetru.**

**\*\*\* Distanța dintre puncte este formată din segmente cumulate ce sunt mai mici decât valoarea 1 milimetru.**



**DATE DESPRE IMOBILUL NR. 8902**

Oficiul de Cadastru și Publicitate Imobiliară DOLJ  
Biroul de Cadastru și Publicitate Imobiliară Craiova

**A. Partea I. Descrierea imobilului**

TEREN Extravilan

Adresa: Jud. Dolj, T9, P211

Nr. Crt	Nr cadastral Nr. topografic	Suprafața* (mp)	Observații / Referințe
A1		1.250	Sector cadastral:15 Teren neimprejmuit;

**B. Partea II. Proprietari și acte**

Inscrieri privitoare la dreptul de proprietate și alte drepturi reale	Referințe
/	
Act Administrativ nr. TDP396-2180, din 07/08/1997 emis de CJSDPAT DOLJ;	
B1	A1
Intabulare, drept de PROPRIETATE, dobandit prin Reconstituire, cota actuala 1/1, cota initiala 1/1 1) CÎRSTEA MARIN, LIPSA CNP	

**C. Partea III. SARCINI .**

Inscrieri privind dezmembramintele dreptului de proprietate, drepturi reale de garanție și sarcini	Referințe
NU SUNT	

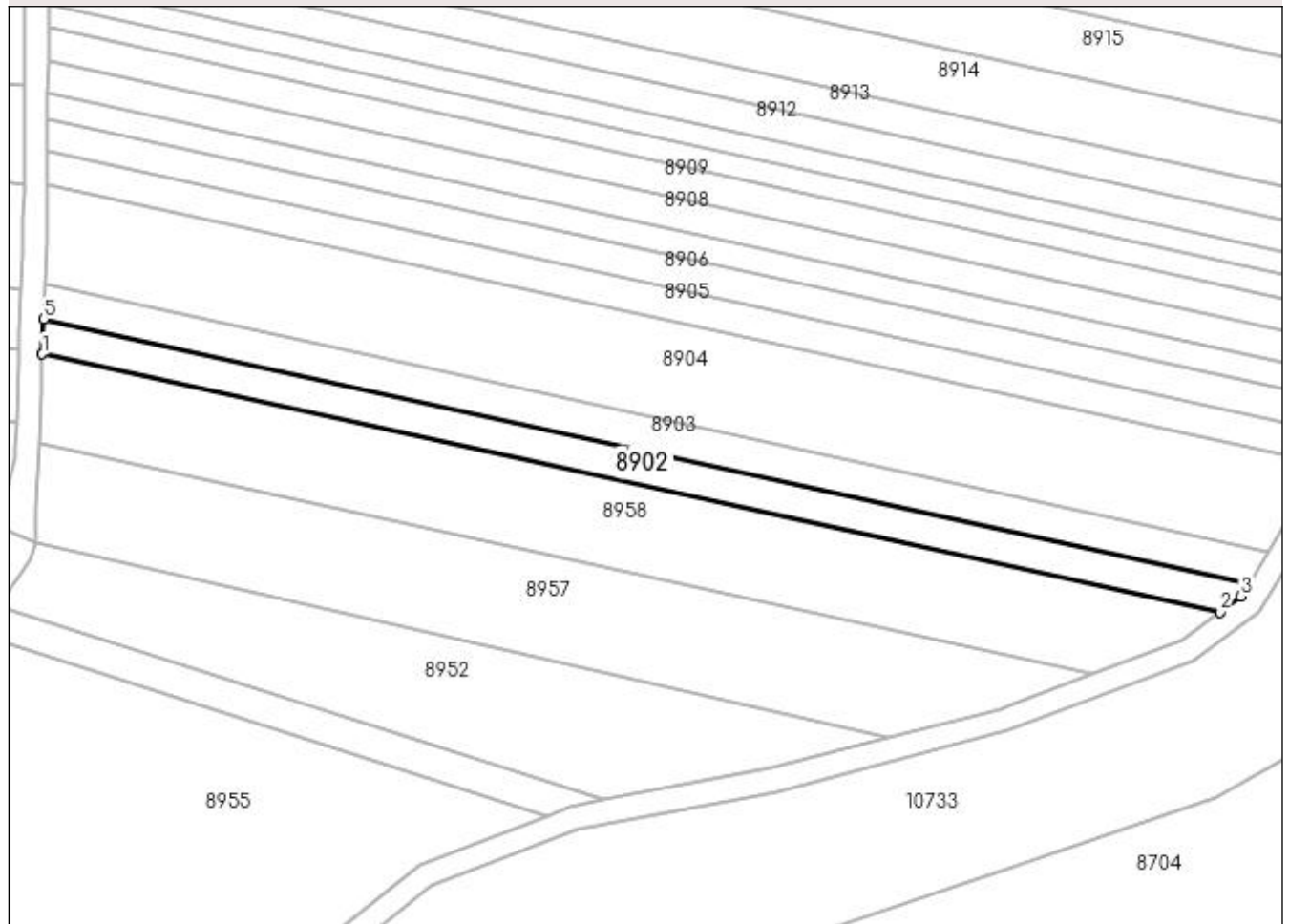
## Anexa Nr. 1 La Partea I

## Teren

Nr cadastral	Suprafața (mp)*	Observații / Referințe
	1.250	

\* Suprafața este determinată în planul de proiecție Stereo 70.

## DETALII LINIARE IMOBIL



## Date referitoare la teren

Crt	Categorie folosință	Intravilan	Suprafața (mp)	Tarla	Parcelă	Nr. topo	Observații / Referințe
1	arabil	NU	1.250	9	211	-	

## Lungime Segmente

1) Valorile lungimilor segmentelor sunt obținute din proiecție în plan.

Punct început	X / Y	Punct sfârșit	X / Y	Lungime segment (** (m)
1	436.984,119 300.298,937	2	437.187,236 300.254,436	207.935
2	437.187,236 300.254,436	3	437.190,877 300.257,191	4.566
3	437.190,877 300.257,191	4	437.192,228 300.259,414	2.601
4	437.192,228 300.259,414	5	436.984,347 300.304,959	212.812
5	436.984,347 300.304,959	1	436.984,119 300.298,937	6.026



**\*\* Lungimile segmentelor sunt determinate în planul de proiecție Stereo 70 și sunt rotunjite la 1 milimetru.**

**\*\*\* Distanța dintre puncte este formată din segmente cumulate ce sunt mai mici decât valoarea 1 milimetru.**



**DATE DESPRE IMOBILUL NR. 8903**

Oficiul de Cadastru și Publicitate Imobiliară DOLJ  
Biroul de Cadastru și Publicitate Imobiliară Craiova

**A. Partea I. Descrierea imobilului**

TEREN Extravilan

Adresa: Jud. Dolj, T9, P212

Nr. Crt	Nr cadastral Nr. topografic	Suprafața* (mp)	Observații / Referințe
A1		1.250	Sector cadastral:15 Teren neimprejmuit;

**B. Partea II. Proprietari și acte**

Inscrieri privitoare la dreptul de proprietate și alte drepturi reale	Referințe
/	
Act Administrativ nr. TDP994-59538, din 11/03/1995 emis de CJSDPAT DOLJ;	
B1	A1
Intabulare, drept de PROPRIETATE, dobândit prin Reconstituire, cota actuala 1/1, cota initiala 1/1 1) FRUNZESCU PETRE, LIPSA CNP	

**C. Partea III. SARCINI .**

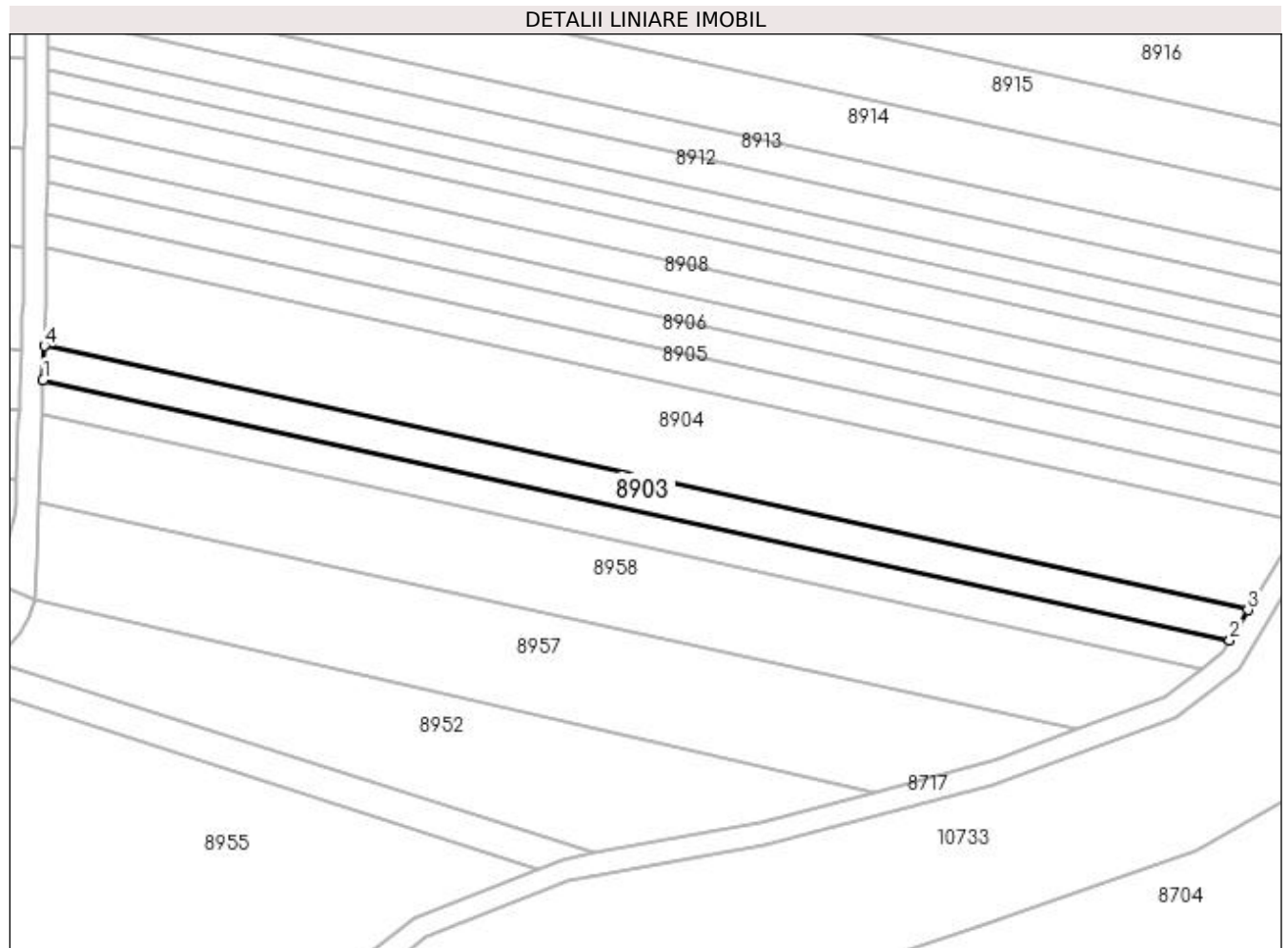
Inscrieri privind dezmembramintele dreptului de proprietate, drepturi reale de garanție și sarcini	Referințe
NU SUNT	

## Anexa Nr. 1 La Partea I

## Teren

Nr cadastral	Suprafața (mp)*	Observații / Referințe
	1.250	

\* Suprafața este determinată în planul de proiecție Stereo 70.



## Date referitoare la teren

Crt	Categorie folosință	Intra vilan	Suprafața (mp)	Tarla	Parcelă	Nr. topo	Observații / Referințe
1	arabil	NU	1.250	9	212	-	

## Lungime Segmente

1) Valorile lungimilor segmentelor sunt obținute din proiecție în plan.

Punct început	X / Y	Punct sfârșit	X / Y	Lungime segment (** (m)
1	436.984,347 300.304,959	2	437.192,228 300.259,414	212.812
2	437.192,228 300.259,414	3	437.195,43 300.264,683	6.166
3	437.195,43 300.264,683	4	436.984,572 300.310,88	215.859
4	436.984,572 300.310,88	1	436.984,347 300.304,959	5.925

**\*\* Lungimile segmentelor sunt determinate în planul de proiecție Stereo 70 și sunt rotunjite la 1 milimetru.**

**\*\*\* Distanța dintre puncte este formată din segmente cumulate ce sunt mai mici decât valoarea 1 milimetru.**



**DATE DESPRE IMOBILUL NR. 8904**

Oficiul de Cadastru și Publicitate Imobiliară DOLJ  
Biroul de Cadastru și Publicitate Imobiliară Craiova

**A. Partea I. Descrierea imobilului**

TEREN Extravilan

Adresa: Jud. Dolj, T9, P213

Nr. Crt	Nr cadastral Nr. topografic	Suprafața* (mp)	Observații / Referințe
A1		3.750	Sector cadastral:15 Teren neimprejmuit;

**B. Partea II. Proprietari și acte**

Inscrieri privitoare la dreptul de proprietate și alte drepturi reale	Referințe
/	
Act Administrativ nr. TDP1032-48563, din 24/03/1995 emis de CJSDPAT DOLJ;	
B1	A1
Intabulare, drept de PROPRIETATE, dobandit prin Reconstituire, cota actuala 1/1, cota initiala 1/1 1) BARBU FLOREA, LIPSA CNP	

**C. Partea III. SARCINI .**

Inscrieri privind dezmembramintele dreptului de proprietate, drepturi reale de garanție și sarcini	Referințe
NU SUNT	

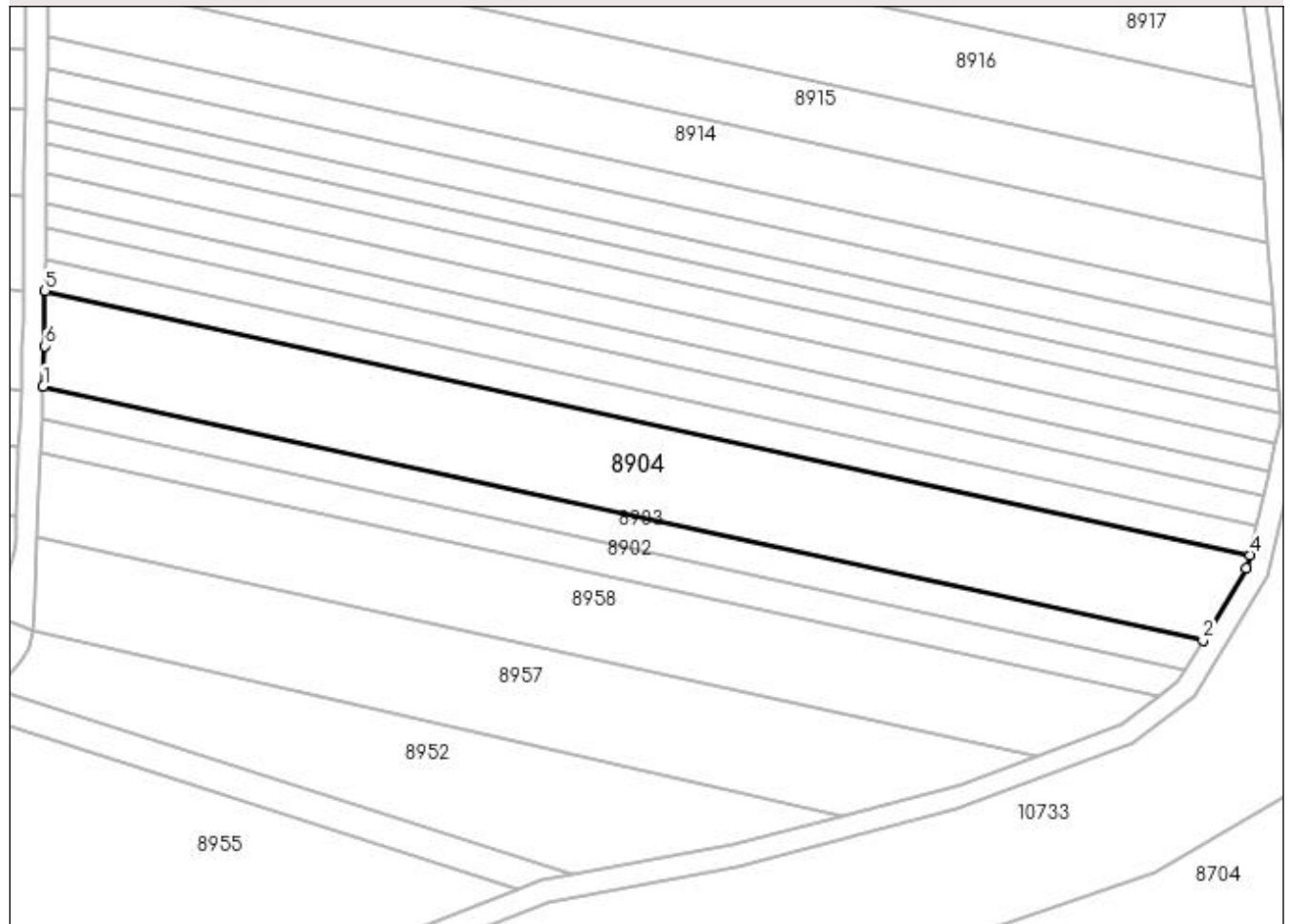
## Anexa Nr. 1 La Partea I

## Teren

Nr cadastral	Suprafața (mp)*	Observații / Referințe
	3.750	

\* Suprafața este determinată în planul de proiecție Stereo 70.

## DETALII LINIARE IMOBIL



## Date referitoare la teren

Crt	Categorie folosință	Intra vilan	Suprafața (mp)	Tarla	Parcelă	Nr. topo	Observații / Referințe
1	arabil	NU	3.750	9	213	-	

## Lungime Segmente

1) Valorile lungimilor segmentelor sunt obținute din proiecție în plan.

Punct început	X / Y	Punct sfârșit	X / Y	Lungime segment (** (m)
1	436.984,572 300.310,88	2	437.195,43 300.264,683	215.859
2	437.195,43 300.264,683	3	437.203,371 300.277,753	15.293
3	437.203,371 300.277,753	4	437.203,944 300.280,241	2.553
4	437.203,944 300.280,241	5	436.984,94 300.328,224	224.199
5	436.984,94 300.328,224	6	436.984,85 300.318,22	10.004



Punct început	X / Y	Punct sfârșit	X / Y	Lungime segment (** (m)
6	436.984,85 300.318,22	1	436.984,572 300.310,88	7.345

\*\* Lungimile segmentelor sunt determinate în planul de proiecție Stereo 70 și sunt rotunjite la 1 milimetru.

\*\*\* Distanța dintre puncte este formată din segmente cumulate ce sunt mai mici decât valoarea 1 milimetru.



**DATE DESPRE IMOBILUL NR. 8905**

Oficiul de Cadastru și Publicitate Imobiliară DOLJ  
Biroul de Cadastru și Publicitate Imobiliară Craiova

**A. Partea I. Descrierea imobilului**

TEREN Extravilan

Adresa: Jud. Dolj, T9, P214

Nr. Crt	Nr cadastral Nr. topografic	Suprafața* (mp)	Observații / Referințe
A1		1.250	Sector cadastral:15 Teren neimprejmuit;

**B. Partea II. Proprietari și acte**

Inscrieri privitoare la dreptul de proprietate și alte drepturi reale	Referințe
/	
Act Normativ nr. Legea 7, din 13/03/1996 emis de PARLAMENTUL ROMÂNIEI (ART. 13 ALIN. 14);	
B1	A1
Intabulare, drept de PROPRIETATE, dobandit prin Lege, cota actuala 1/1, cota initiala 1/1	
1) COMUNA TESLUI-Rezerva comisiei locale de fond funciar, CIF:4553330	

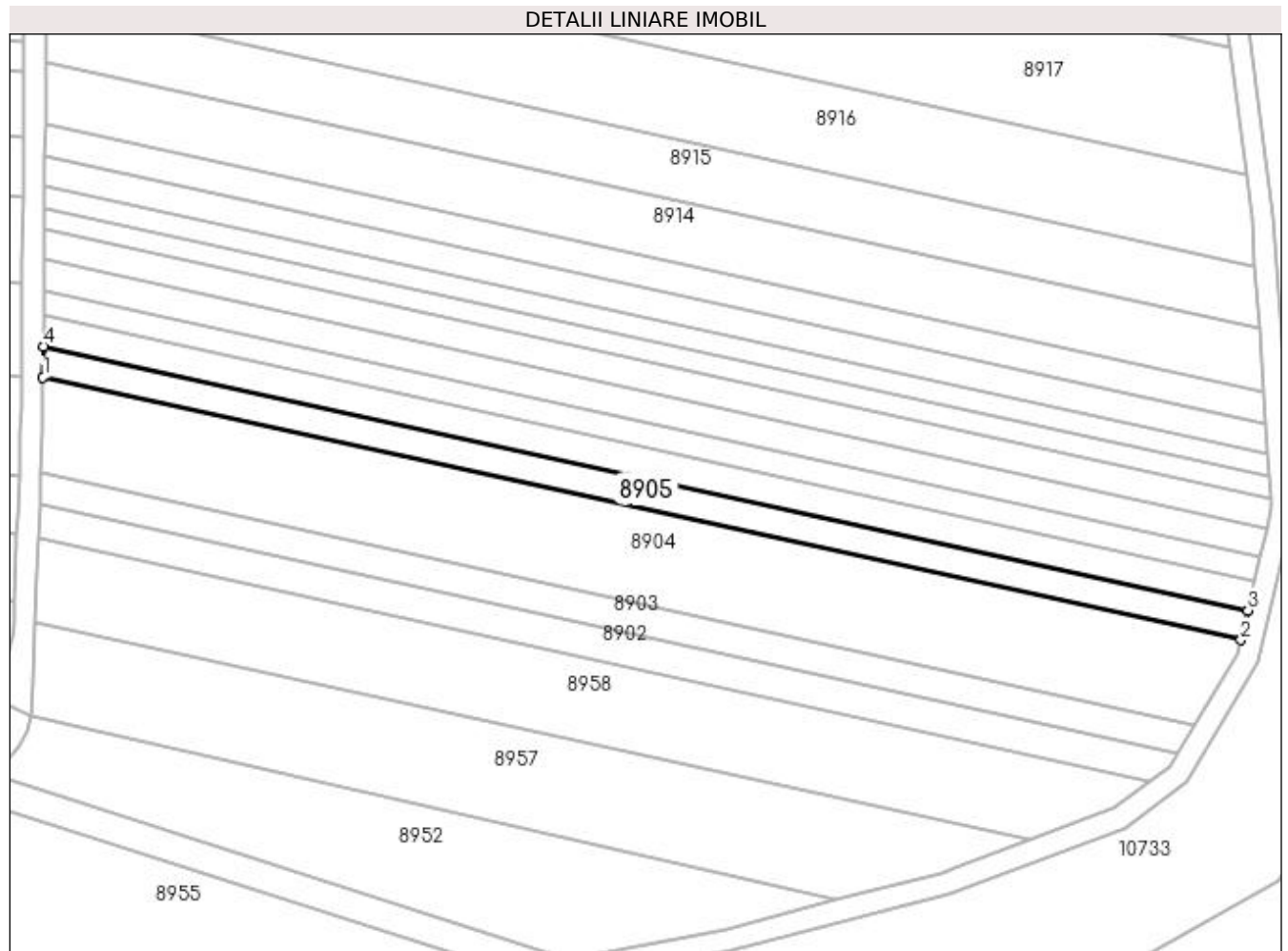
**C. Partea III. SARCINI .**

Inscrieri privind dezmembramintele dreptului de proprietate, drepturi reale de garanție și sarcini	Referințe
NU SUNT	

**Anexa Nr. 1 La Partea I****Teren**

Nr cadastral	Suprafața (mp)*	Observații / Referințe
	1.250	

\* Suprafața este determinată în planul de proiecție Stereo 70.

**Date referitoare la teren**

Crt	Categorie folosință	Intra vilan	Suprafața (mp)	Tarla	Parcelă	Nr. topo	Observații / Referințe
1	arabil	NU	1.250	9	214	-	

**Lungime Segmente**

1) Valorile lungimilor segmentelor sunt obținute din proiecție în plan.

Punct început	X / Y	Punct sfârșit	X / Y	Lungime segment (** (m)
1	436.984,94 300.328,224	2	437.203,944 300.280,241	224.199
2	437.203,944 300.280,241	3	437.205,193 300.285,66	5.561
3	437.205,193 300.285,66	4	436.984,991 300.333,905	225.425
4	436.984,991 300.333,905	1	436.984,94 300.328,224	5.681

**\*\* Lungimile segmentelor sunt determinate în planul de proiecție Stereo 70 și sunt rotunjite la 1 milimetru.**

**\*\*\* Distanța dintre puncte este formată din segmente cumulate ce sunt mai mici decât valoarea 1 milimetru.**



**DATE DESPRE IMOBILUL NR. 8906**

Oficiul de Cadastru și Publicitate Imobiliară DOLJ  
Biroul de Cadastru și Publicitate Imobiliară Craiova

**A. Partea I. Descrierea imobilului**

TEREN Extravilan

Adresa: Jud. Dolj, T9, P215

Nr. Crt	Nr cadastral Nr. topografic	Suprafața* (mp)	Observații / Referințe
A1		1.250	Sector cadastral:15 Teren neimprejmuit;

**B. Partea II. Proprietari și acte**

Inscrieri privitoare la dreptul de proprietate și alte drepturi reale	Referințe
/	
Act Notarial nr. CM 47, din 15/04/2014 emis de SPN DOINA FĂURAR;	
B1	A1
Intabulare, drept de PROPRIETATE, dobandit prin Succesiune, cota actuala 1/1, cota initiala 1/1 1) MOCANU MARIAN	

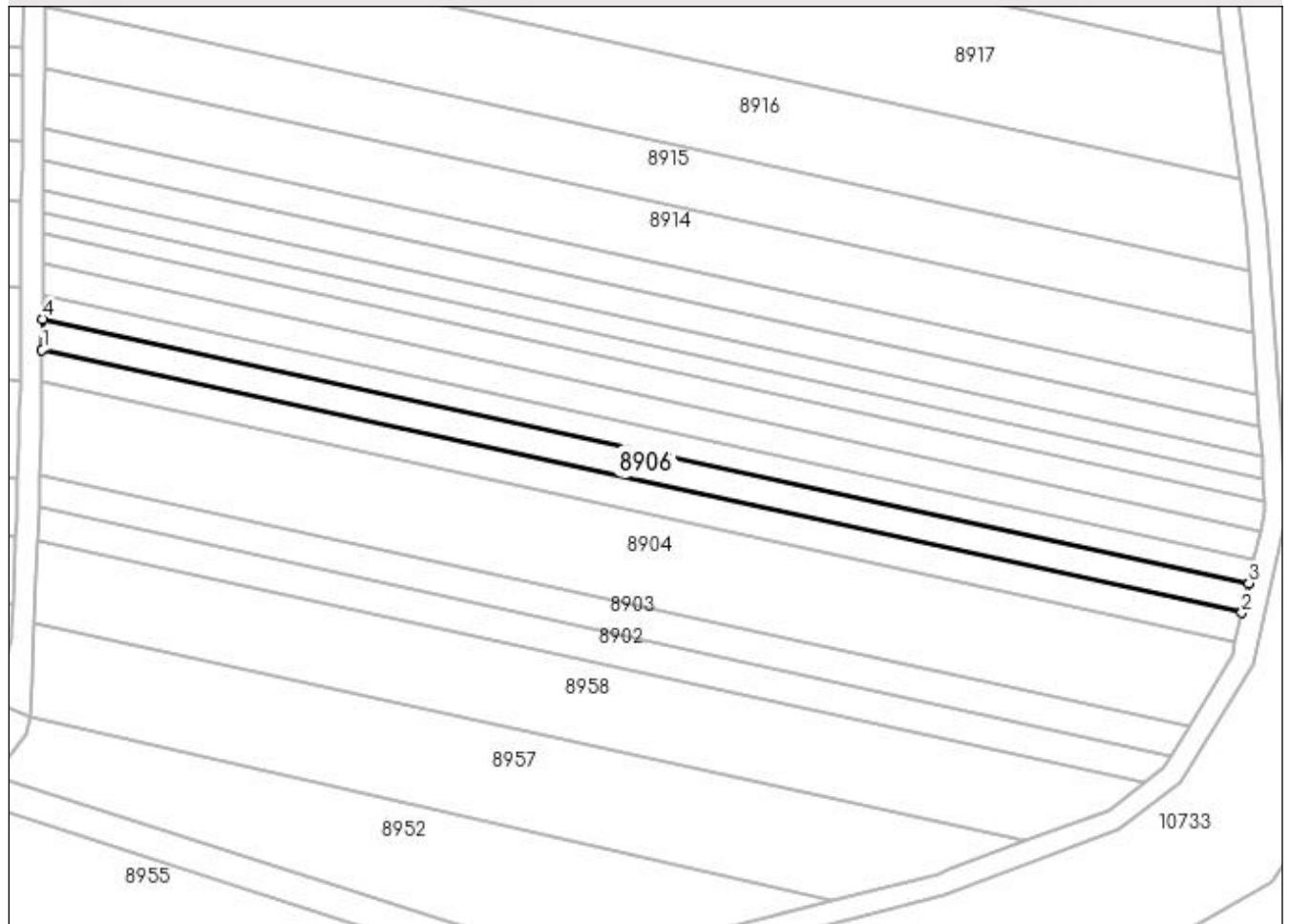
**C. Partea III. SARCINI .**

Inscrieri privind dezmembramintele dreptului de proprietate, drepturi reale de garanție și sarcini	Referințe
NU SUNT	

**Anexa Nr. 1 La Partea I****Teren**

Nr cadastral	Suprafața (mp)*	Observații / Referințe
	1.250	

\* Suprafața este determinată în planul de proiecție Stereo 70.

**DETALII LINIARE IMOBIL****Date referitoare la teren**

Crt	Categorie folosință	Intra vilan	Suprafața (mp)	Tarla	Parcelă	Nr. topo	Observații / Referințe
1	arabil	NU	1.250	9	215	-	

**Lungime Segmente**

1) Valorile lungimilor segmentelor sunt obținute din proiecție în plan.

Punct început	X / Y	Punct sfârșit	X / Y	Lungime segment (** (m)
1	436.984,991 300.333,905	2	437.205,193 300.285,66	225.425
2	437.205,193 300.285,66	3	437.206,434 300.291,049	5.53
3	437.206,434 300.291,049	4	436.985,041 300.339,555	226.644
4	436.985,041 300.339,555	1	436.984,991 300.333,905	5.65



**\*\* Lungimile segmentelor sunt determinate în planul de proiecție Stereo 70 și sunt rotunjite la 1 milimetru.**

**\*\*\* Distanța dintre puncte este formată din segmente cumulate ce sunt mai mici decât valoarea 1 milimetru.**



**DATE DESPRE IMOBILUL NR. 8907**

Oficiul de Cadastru și Publicitate Imobiliară DOLJ  
Biroul de Cadastru și Publicitate Imobiliară Craiova

**A. Partea I. Descrierea imobilului**

TEREN Extravilan

Adresa: Jud. Dolj, T9, P210/2

Nr. Crt	Nr cadastral Nr. topografic	Suprafața* (mp)	Observații / Referințe
A1		1.000	Sector cadastral:15 Teren neimprejmuit;

**B. Partea II. Proprietari și acte**

Inscrieri privitoare la dreptul de proprietate și alte drepturi reale		Referințe
/		
Act Administrativ nr. TDP1515, din 16/10/2003 emis de CJSDPAT DOLJ;		
B1	Intabulare, drept de PROPRIETATE, dobândit prin Reconstituire, cota actuala 1/1, cota initiala 1/1 1) RUSIM CONSTANTIN, LIPSA CNP	A1

**C. Partea III. SARCINI .**

Inscrieri privind dezmembramintele dreptului de proprietate, drepturi reale de garanție și sarcini	Referințe
NU SUNT	

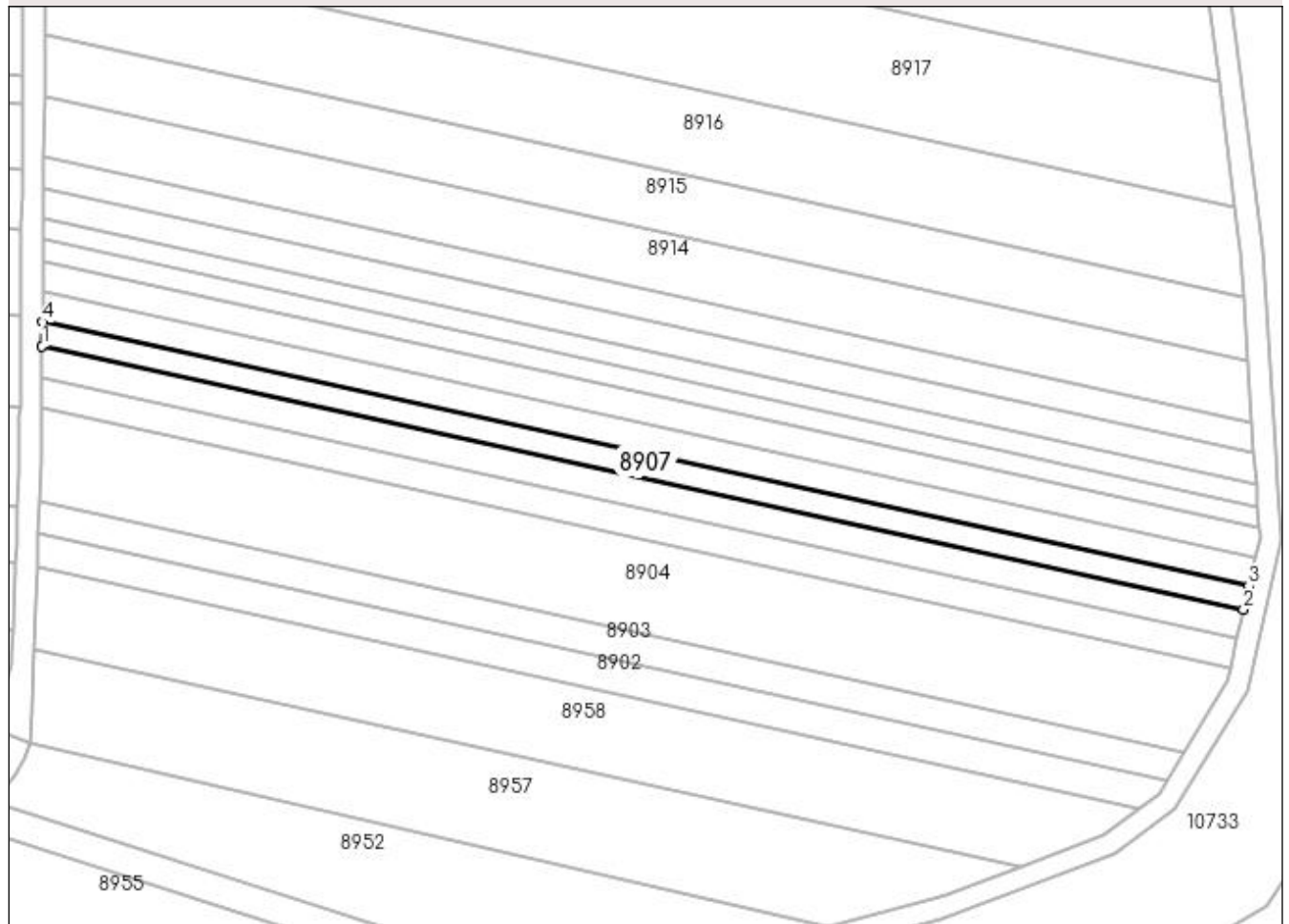
## Anexa Nr. 1 La Partea I

## Teren

Nr cadastral	Suprafața (mp)*	Observații / Referințe
	1.000	

\* Suprafața este determinată în planul de proiecție Stereo 70.

## DETALII LINIARE IMOBIL



## Date referitoare la teren

Crt	Categorie folosință	Intra vilan	Suprafața (mp)	Tarla	Parcelă	Nr. topo	Observații / Referințe
1	arabil	NU	1.000	9	210/2	-	

## Lungime Segmente

1) Valorile lungimilor segmentelor sunt obținute din proiecție în plan.

Punct început	X / Y	Punct sfârșit	X / Y	Lungime segment (** (m)
1	436.985,041 300.339,555	2	437.206,434 300.291,049	226.644
2	437.206,434 300.291,049	3	437.207,423 300.295,34	4.403
3	437.207,423 300.295,34	4	436.985,081 300.344,053	227.616
4	436.985,081 300.344,053	1	436.985,041 300.339,555	4.498

**\*\* Lungimile segmentelor sunt determinate în planul de proiecție Stereo 70 și sunt rotunjite la 1 milimetru.**

**\*\*\* Distanța dintre puncte este formată din segmente cumulate ce sunt mai mici decât valoarea 1 milimetru.**



**DATE DESPRE IMOBILUL NR. 8908**

Oficiul de Cadastru și Publicitate Imobiliară DOLJ  
Biroul de Cadastru și Publicitate Imobiliară Craiova

**A. Partea I. Descrierea imobilului**

TEREN Extravilan

Adresa: Jud. Dolj, T9, P217

Nr. Crt	Nr cadastral Nr. topografic	Suprafața* (mp)	Observații / Referințe
A1		1.250	Sector cadastral:15 Teren neimprejmuit;

**B. Partea II. Proprietari și acte**

Inscrieri privitoare la dreptul de proprietate și alte drepturi reale	Referințe
/	
Act Administrativ nr. TDP719-9674, din 03/09/1997 emis de CJSDPAT DOLJ;	
B1	A1
Intabulare, drept de PROPRIETATE, dobandit prin Reconstituire, cota actuala 1/1, cota initiala 1/1 1) STAN ION, LIPSA CNP	

**C. Partea III. SARCINI .**


Inscrieri privind dezmembramintele dreptului de proprietate, drepturi reale de garanție și sarcini	Referințe
NU SUNT	

## Anexa Nr. 1 La Partea I

## Teren

Nr cadastral	Suprafața (mp)*	Observații / Referințe
	1.250	

\* Suprafața este determinată în planul de proiecție Stereo 70.



## Date referitoare la teren

Crt	Categorie folosință	Intra vilan	Suprafața (mp)	Tarla	Parcelă	Nr. topo	Observații / Referințe
1	arabil	NU	1.250	9	217	-	

## Lungime Segmente

1) Valorile lungimilor segmentelor sunt obținute din proiecție în plan.

Punct început	X / Y	Punct sfârșit	X / Y	Lungime segment (** (m)
1	436.985,081 300.344,053	2	437.207,423 300.295,34	227.616
2	437.207,423 300.295,34	3	437.208,653 300.300,677	5.477
3	437.208,653 300.300,677	4	436.985,131 300.349,649	228.824
4	436.985,131 300.349,649	1	436.985,081 300.344,053	5.596



**\*\* Lungimile segmentelor sunt determinate în planul de proiecție Stereo 70 și sunt rotunjite la 1 milimetru.**

**\*\*\* Distanța dintre puncte este formată din segmente cumulate ce sunt mai mici decât valoarea 1 milimetru.**



**DATE DESPRE IMOBILUL NR. 8909**

Oficiul de Cadastru și Publicitate Imobiliară DOLJ  
Biroul de Cadastru și Publicitate Imobiliară Craiova

**A. Partea I. Descrierea imobilului**

TEREN Extravilan

Adresa: Jud. Dolj, T9, P218

Nr. Crt	Nr cadastral Nr. topografic	Suprafața* (mp)	Observații / Referințe
A1		1.237	Sector cadastral:15 Teren neimprejmuit;

**B. Partea II. Proprietari și acte**

Inscrieri privitoare la dreptul de proprietate și alte drepturi reale	Referințe
/	
Act Notarial nr. APV 122, din 30/01/2020 emis de BIN BAZGU MARIANA;	
B1	A1
Intabulare, drept de PROPRIETATE, dobândit prin Succesiune, cota actuala 1/1, cota initiala 1/1 1) RUSIN NICULINA	

**C. Partea III. SARCINI .**

Inscrieri privind dezmembramintele dreptului de proprietate, drepturi reale de garanție și sarcini	Referințe
NU SUNT	

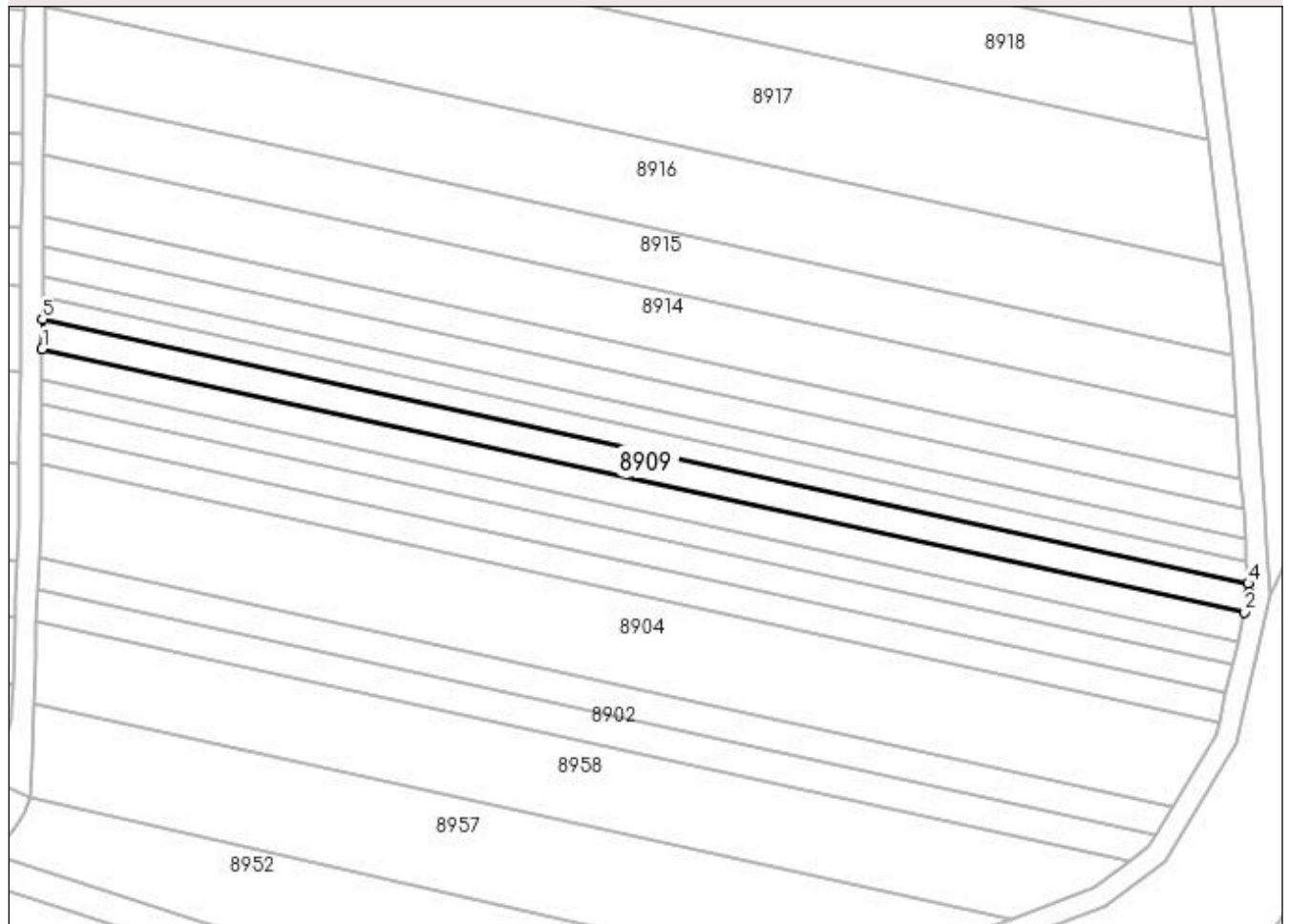
## Anexa Nr. 1 La Partea I

## Teren

Nr cadastral	Suprafața (mp)*	Observații / Referințe
	1.237	

\* Suprafața este determinată în planul de proiecție Stereo 70.

## DETALII LINIARE IMOBIL



## Date referitoare la teren

Crt	Categorie folosință	Intra vilan	Suprafața (mp)	Tarla	Parcelă	Nr. topo	Observații / Referințe
1	arabil	NU	1.237	9	218	-	

## Lungime Segmente

1) Valorile lungimilor segmentelor sunt obținute din proiecție în plan.

Punct început	X / Y	Punct sfârșit	X / Y	Lungime segment (** (m)
1	436.985,131 300.349,649	2	437.208,653 300.300,677	228.824
2	437.208,653 300.300,677	3	437.209,488 300.304,302	3.72
3	437.209,488 300.304,302	4	437.209,368 300.306,042	1.744
4	437.209,368 300.306,042	5	436.985,181 300.355,16	229.505
5	436.985,181 300.355,16	1	436.985,131 300.349,649	5.511

**\*\* Lungimile segmentelor sunt determinate în planul de proiecție Stereo 70 și sunt rotunjite la 1 milimetru.**

**\*\*\* Distanța dintre puncte este formată din segmente cumulate ce sunt mai mici decât valoarea 1 milimetru.**



**DATE DESPRE IMOBILUL NR. 8910**

Oficiul de Cadastru și Publicitate Imobiliară DOLJ  
Biroul de Cadastru și Publicitate Imobiliară Craiova

**A. Partea I. Descrierea imobilului**

TEREN Extravilan

Adresa: Jud. Dolj, T9, P219

Nr. Crt	Nr cadastral Nr. topografic	Suprafața* (mp)	Observații / Referințe
A1	32462	900	Sector cadastral:15 Teren neimprejmuit;

**B. Partea II. Proprietari și acte**

Inscrieri privitoare la dreptul de proprietate și alte drepturi reale	Referințe
<b>278461 / 12/12/2019</b>	
Act Administrativ nr. TDP nr. 1251-2179, din 27/05/1999 emis de CJSDPAT DOLJ;	
B1	A1
Intabulare, drept de PROPRIETATE, dobândit prin Reconstituire, cota actuala 1/1, cota initiala 1/1	
1) PRIOTEASA ELENA	

**C. Partea III. SARCINI .**

Inscrieri privind dezmembramintele dreptului de proprietate, drepturi reale de garanție și sarcini	Referințe
NU SUNT	

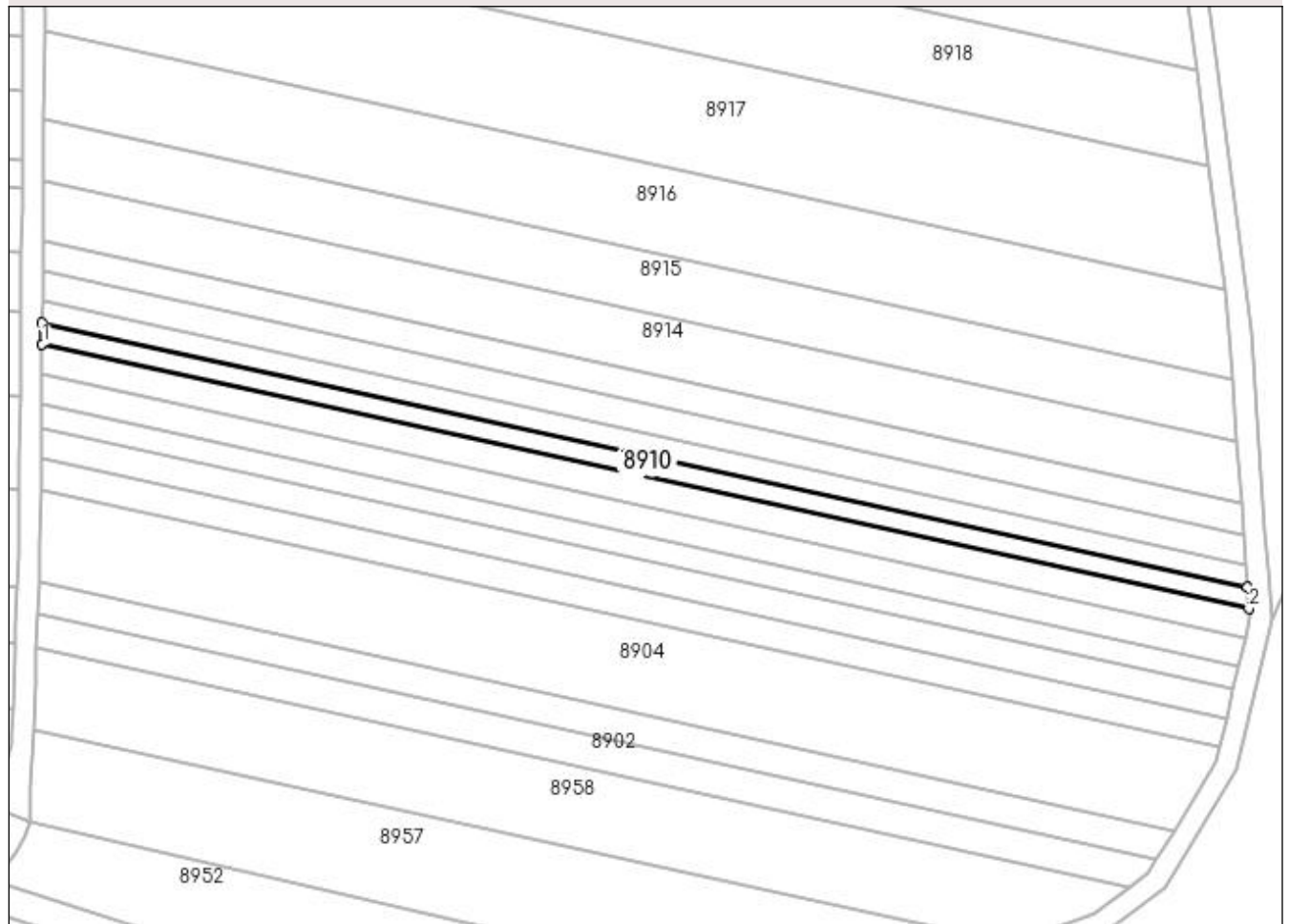
## Anexa Nr. 1 La Partea I

## Teren

Nr cadastral	Suprafața (mp)*	Observații / Referințe
32462	900	

\* Suprafața este determinată în planul de proiecție Stereo 70.

## DETALII LINIARE IMOBIL



## Date referitoare la teren

Crt	Categorie folosință	Intra vilan	Suprafața (mp)	Tarla	Parcelă	Nr. topo	Observații / Referințe
1	arabil	NU	900	9	219	-	

## Lungime Segmente

1) Valorile lungimilor segmentelor sunt obținute din proiecție în plan.

Punct început	X / Y	Punct sfârșit	X / Y	Lungime segment (** (m)
1	436.985,181 300.355,16	2	437.209,368 300.306,042	229.505
2	437.209,368 300.306,042	3	437.209,088 300.310,121	4.089
3	437.209,088 300.310,121	4	436.985,216 300.359,17	229.182
4	436.985,216 300.359,17	1	436.985,181 300.355,16	4.01



**\*\* Lungimile segmentelor sunt determinate în planul de proiecție Stereo 70 și sunt rotunjite la 1 milimetru.**

**\*\*\* Distanța dintre puncte este formată din segmente cumulate ce sunt mai mici decât valoarea 1 milimetru.**



**DATE DESPRE IMOBILUL NR. 8911**

Oficiul de Cadastru și Publicitate Imobiliară DOLJ  
Biroul de Cadastru și Publicitate Imobiliară Craiova

**A. Partea I. Descrierea imobilului**

TEREN Extravilan

Adresa: Jud. Dolj, T9, P220

Nr. Crt	Nr cadastral Nr. topografic	Suprafața* (mp)	Observații / Referințe
A1		900	Sector cadastral:15 Teren neimprejmuit;

**B. Partea II. Proprietari și acte**

Inscrieri privitoare la dreptul de proprietate și alte drepturi reale	Referințe
/	
Act Administrativ nr. TDP1258-2179, din 27/05/1999 emis de CJSDPAT DOLJ (Defunct conform certificat de deces seria DA , nr.491744 , data 16.08.1995);	
B1	A1
Intabulare, drept de PROPRIETATE, dobandit prin Reconstituire, cota actuala 1/1, cota initiala 1/1 1) DICU MARIN, LIPSA CNP DEFUNCT:Da	

**C. Partea III. SARCINI .**

Inscrieri privind dezmembramentele dreptului de proprietate, drepturi reale de garanție și sarcini	Referințe
NU SUNT	

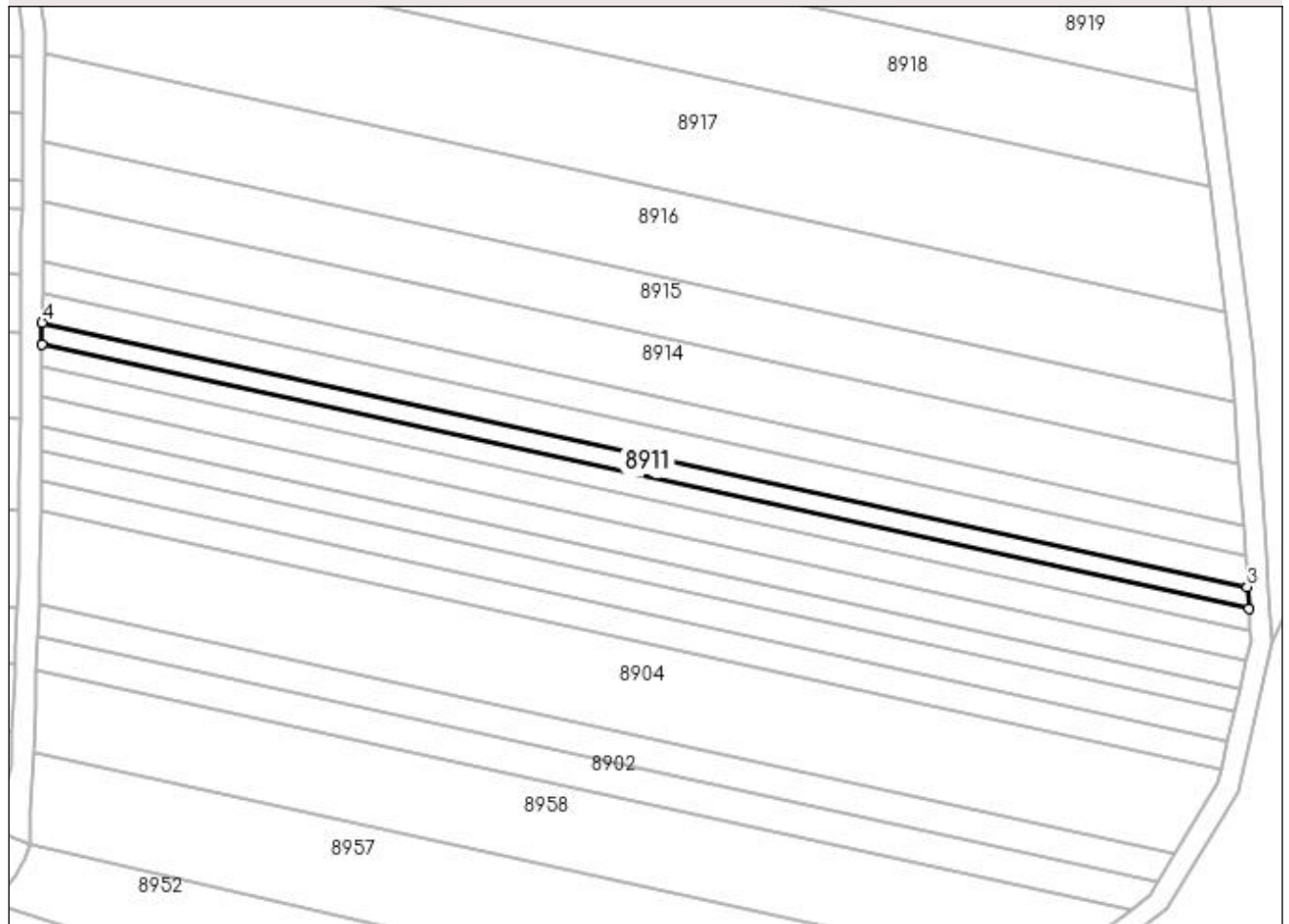
## Anexa Nr. 1 La Partea I

## Teren

Nr cadastral	Suprafața (mp)*	Observații / Referințe
	900	

\* Suprafața este determinată în planul de proiecție Stereo 70.

## DETALII LINIARE IMOBIL



## Date referitoare la teren

Crt	Categorie folosință	Intravilan	Suprafața (mp)	Tarla	Parcelă	Nr. topo	Observații / Referințe
1	arabil	NU	900	9	220	-	

## Lungime Segmente

1) Valorile lungimilor segmentelor sunt obținute din proiecție în plan.

Punct început	X / Y	Punct sfârșit	X / Y	Lungime segment (** (m)
1	436.985,216 300.359,17	2	437.209,088 300.310,121	229.182
2	437.209,088 300.310,121	3	437.208,807 300.314,206	4.095
3	437.208,807 300.314,206	4	436.985,252 300.363,185	228.858
4	436.985,252 300.363,185	1	436.985,216 300.359,17	4.015

**\*\* Lungimile segmentelor sunt determinate în planul de proiecție Stereo 70 și sunt rotunjite la 1 milimetru.**

**\*\*\* Distanța dintre puncte este formată din segmente cumulate ce sunt mai mici decât valoarea 1 milimetru.**



**DATE DESPRE IMOBILUL NR. 8912**

Oficiul de Cadastru și Publicitate Imobiliară DOLJ  
Biroul de Cadastru și Publicitate Imobiliară Craiova

**A. Partea I. Descrierea imobilului**

TEREN Extravilan

Adresa: Jud. Dolj, T9, P221

Nr. Crt	Nr cadastral Nr. topografic	Suprafața* (mp)	Observații / Referințe
A1		1.250	Sector cadastral:15 Teren neimprejmuit;

**B. Partea II. Proprietari și acte**

Inscrieri privitoare la dreptul de proprietate și alte drepturi reale	Referințe
/	
Act Administrativ nr. TDP758-9674, din 13/09/1997 emis de CJSDPAT DOLJ;	
B1	A1
Intabulare, drept de PROPRIETATE, dobandit prin Reconstituire, cota actuala 1/1, cota initiala 1/1 1) ANGHEL VICTOR, LIPSA CNP	

**C. Partea III. SARCINI .**

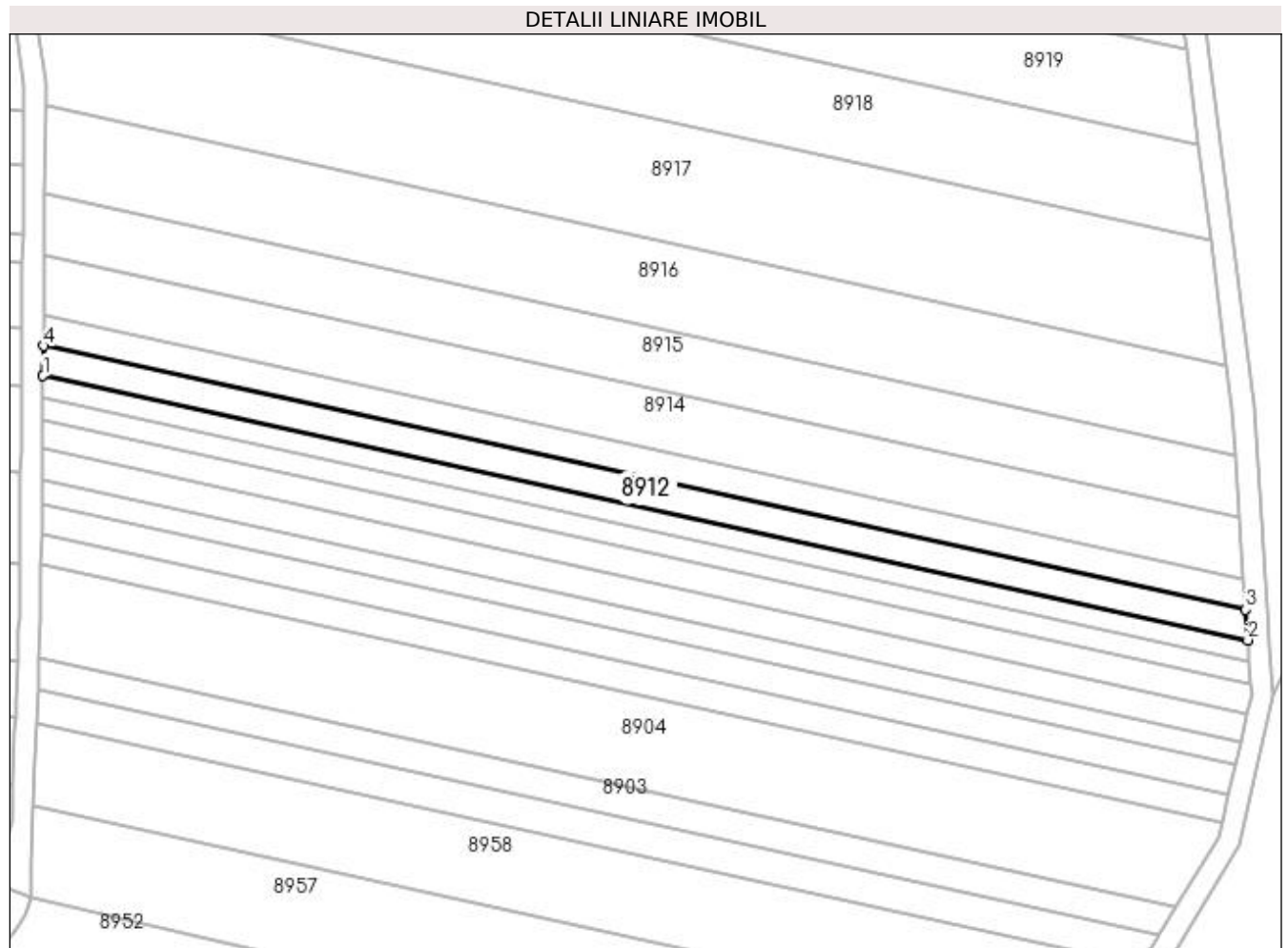
Inscrieri privind dezmembramintele dreptului de proprietate, drepturi reale de garanție și sarcini	Referințe
NU SUNT	

## Anexa Nr. 1 La Partea I

## Teren

Nr cadastral	Suprafața (mp)*	Observații / Referințe
	1.250	

\* Suprafața este determinată în planul de proiecție Stereo 70.



## Date referitoare la teren

Crt	Categorie folosință	Intra vilan	Suprafața (mp)	Tarla	Parcelă	Nr. topo	Observații / Referințe
1	arabil	NU	1.250	9	221	-	

## Lungime Segmente

1) Valorile lungimilor segmentelor sunt obținute din proiecție în plan.

Punct început	X / Y	Punct sfârșit	X / Y	Lungime segment (** (m)
1	436.985,252 300.363,185	2	437.208,807 300.314,206	228.858
2	437.208,807 300.314,206	3	437.208,416 300.319,888	5.695
3	437.208,416 300.319,888	4	436.985,302 300.368,771	228.406
4	436.985,302 300.368,771	1	436.985,252 300.363,185	5.586



**\*\* Lungimile segmentelor sunt determinate în planul de proiecție Stereo 70 și sunt rotunjite la 1 milimetru.**

**\*\*\* Distanța dintre puncte este formată din segmente cumulate ce sunt mai mici decât valoarea 1 milimetru.**



**DATE DESPRE IMOBILUL NR. 8913**

Oficiul de Cadastru și Publicitate Imobiliară DOLJ  
Biroul de Cadastru și Publicitate Imobiliară Craiova

**A. Partea I. Descrierea imobilului**

TEREN Extravilan

Adresa: Jud. Dolj, T9, P220

Nr. Crt	Nr cadastral Nr. topografic	Suprafața* (mp)	Observații / Referințe
A1		1.250	Sector cadastral:15 Teren neimprejmuit;

**B. Partea II. Proprietari și acte**

Inscrieri privitoare la dreptul de proprietate și alte drepturi reale	Referințe
/	
Act Administrativ nr. TDP1186-1364, din 23/02/1998 emis de CJSDPAT DOLJ;	
B1	A1
Intabulare, drept de PROPRIETATE, dobândit prin Reconstituire, cota actuala 1/1, cota initiala 1/1	
1) ILIN GEORGETA, LIPSA CNP	
2) ȘOREANU CONSTANTIN, LIPSA CNP	

**C. Partea III. SARCINI .**

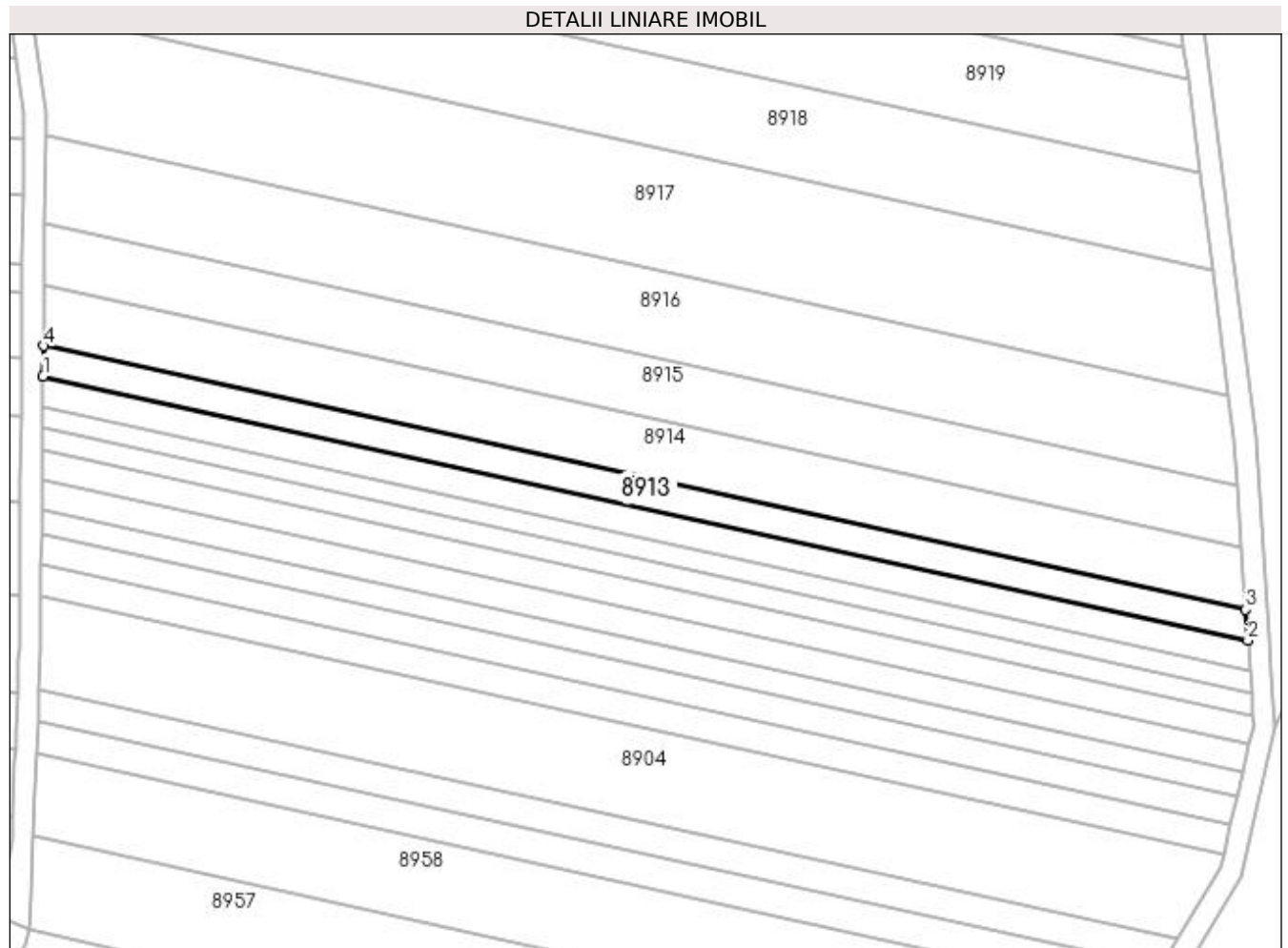
Inscrieri privind dezmembramintele dreptului de proprietate, drepturi reale de garanție și sarcini	Referințe
NU SUNT	

## Anexa Nr. 1 La Partea I

## Teren

Nr cadastral	Suprafața (mp)*	Observații / Referințe
	1.250	

\* Suprafața este determinată în planul de proiecție Stereo 70.



## Date referitoare la teren

Crt	Categorie folosință	Intra vilan	Suprafața (mp)	Tarla	Parcelă	Nr. topo	Observații / Referințe
1	arabil	NU	1.250	9	220	-	

## Lungime Segmente

1) Valorile lungimilor segmentelor sunt obținute din proiecție în plan.

Punct început	X / Y	Punct sfârșit	X / Y	Lungime segment (** (m)
1	436.985,302 300.368,771	2	437.208,416 300.319,888	228.406
2	437.208,416 300.319,888	3	437.208,024 300.325,582	5.707
3	437.208,024 300.325,582	4	436.985,352 300.374,368	227.954
4	436.985,352 300.374,368	1	436.985,302 300.368,771	5.597

**\*\* Lungimile segmentelor sunt determinate în planul de proiecție Stereo 70 și sunt rotunjite la 1 milimetru.**

**\*\*\* Distanța dintre puncte este formată din segmente cumulate ce sunt mai mici decât valoarea 1 milimetru.**



**DATE DESPRE IMOBILUL NR. 8914**

Oficiul de Cadastru și Publicitate Imobiliară DOLJ  
Biroul de Cadastru și Publicitate Imobiliară Craiova

**A. Partea I. Descrierea imobilului**

TEREN Extravilan

Adresa: Jud. Dolj, T9, P223

Nr. Crt	Nr cadastral Nr. topografic	Suprafața* (mp)	Observații / Referințe
A1		2.500	Sector cadastral:15 Teren neimprejmuit;

**B. Partea II. Proprietari și acte**

Inscrieri privitoare la dreptul de proprietate și alte drepturi reale		Referințe
/		
Act Administrativ nr. TDP394-2180, din 07/08/1997 emis de CJSDPAT DOLJ (Defunct conform certificat de deces seria DS, nr. 041779 , data 17.07.2008);		
B1	Intabulare, drept de PROPRIETATE, dobandit prin Reconstituire, cota actuala 1/1, cota initiala 1/1 1) PÎRVU ELENA DEFUNCT:Da	A1

**C. Partea III. SARCINI .**

Inscrieri privind dezmembramintele dreptului de proprietate, drepturi reale de garanție și sarcini	Referințe
NU SUNT	

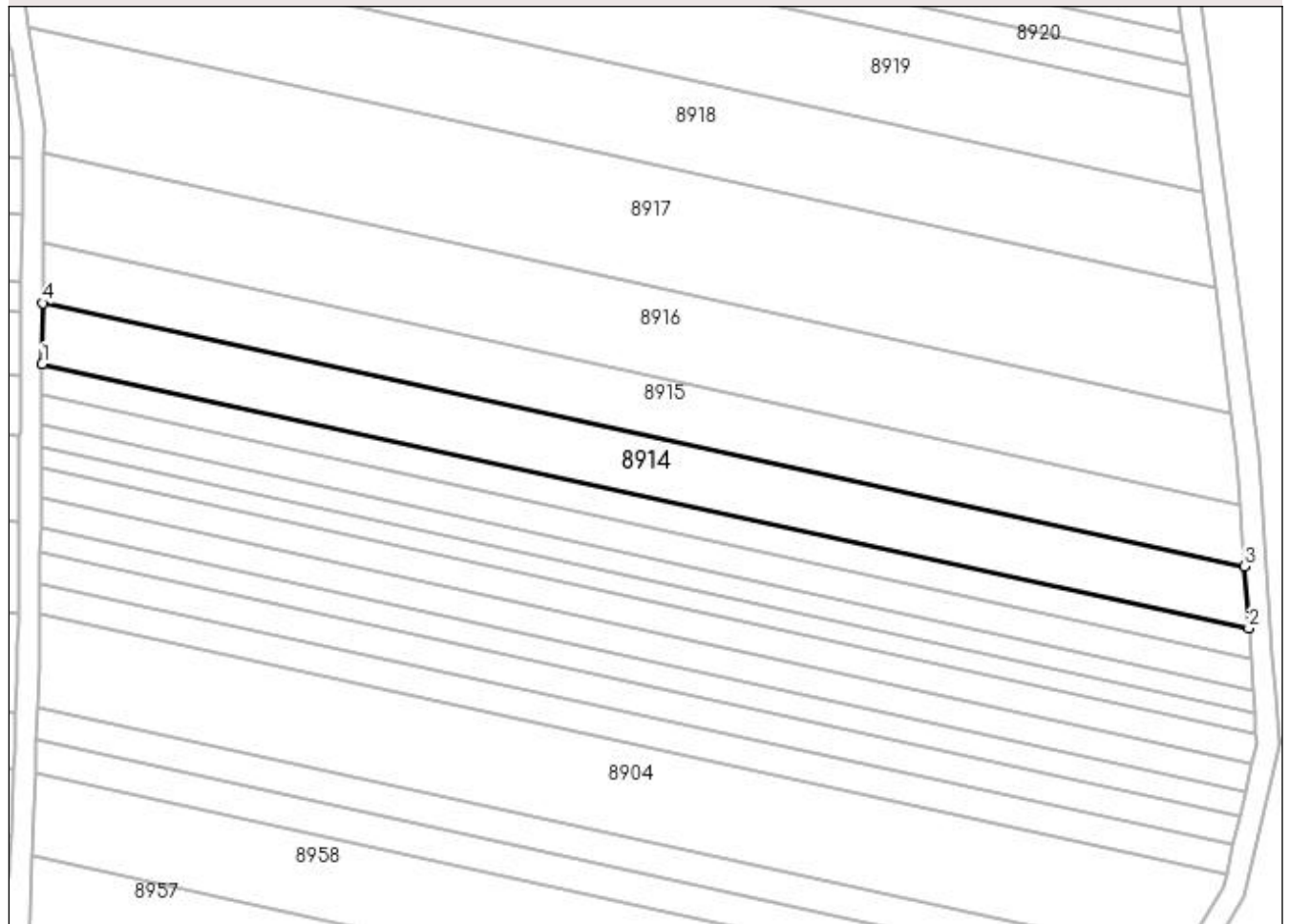
## Anexa Nr. 1 La Partea I

## Teren

Nr cadastral	Suprafața (mp)*	Observații / Referințe
	2.500	

\* Suprafața este determinată în planul de proiecție Stereo 70.

## DETALII LINIARE IMOBIL



## Date referitoare la teren

Crt	Categorie folosință	Intra vilan	Suprafața (mp)	Tarla	Parcelă	Nr. topo	Observații / Referințe
1	arabil	NU	2.500	9	223	-	

## Lungime Segmente

1) Valorile lungimilor segmentelor sunt obținute din proiecție în plan.

Punct început	X / Y	Punct sfârșit	X / Y	Lungime segment (** (m)
1	436.985,352 300.374,368	2	437.208,024 300.325,582	227.954
2	437.208,024 300.325,582	3	437.207,238 300.337,004	11.449
3	437.207,238 300.337,004	4	436.985,453 300.385,596	227.046
4	436.985,453 300.385,596	1	436.985,352 300.374,368	11.228



**\*\* Lungimile segmentelor sunt determinate în planul de proiecție Stereo 70 și sunt rotunjite la 1 milimetru.**

**\*\*\* Distanța dintre puncte este formată din segmente cumulate ce sunt mai mici decât valoarea 1 milimetru.**



**DATE DESPRE IMOBILUL NR. 8915**

Oficiul de Cadastru și Publicitate Imobiliară DOLJ  
 Biroul de Cadastru și Publicitate Imobiliară Craiova

**A. Partea I. Descrierea imobilului**

TEREN Extravilan

Adresa: Jud. Dolj, T9, P224

Nr. Crt	Nr cadastral Nr. topografic	Suprafața* (mp)	Observații / Referințe
A1	32429	2.500	Sector cadastral:15 Teren neimprejmuit;

**B. Partea II. Proprietari și acte**

Inscrieri privitoare la dreptul de proprietate și alte drepturi reale	Referințe
<b>266014 / 26/11/2019</b>	
Act Notarial nr. CONTRACT DE VANZARE AUT SUB NR. 4860, din 19/11/2019 emis de NP DOINA FAURAR;	
B1	A1
Intabulare, drept de PROPRIETATE, dobandit prin Conventie, cota actuala 1/1, cota initiala 1/1	
1) SOCIETATEA COMERCIALA RURAL OLTENIA SRL, CIF:22112978	

**C. Partea III. SARCINI .**

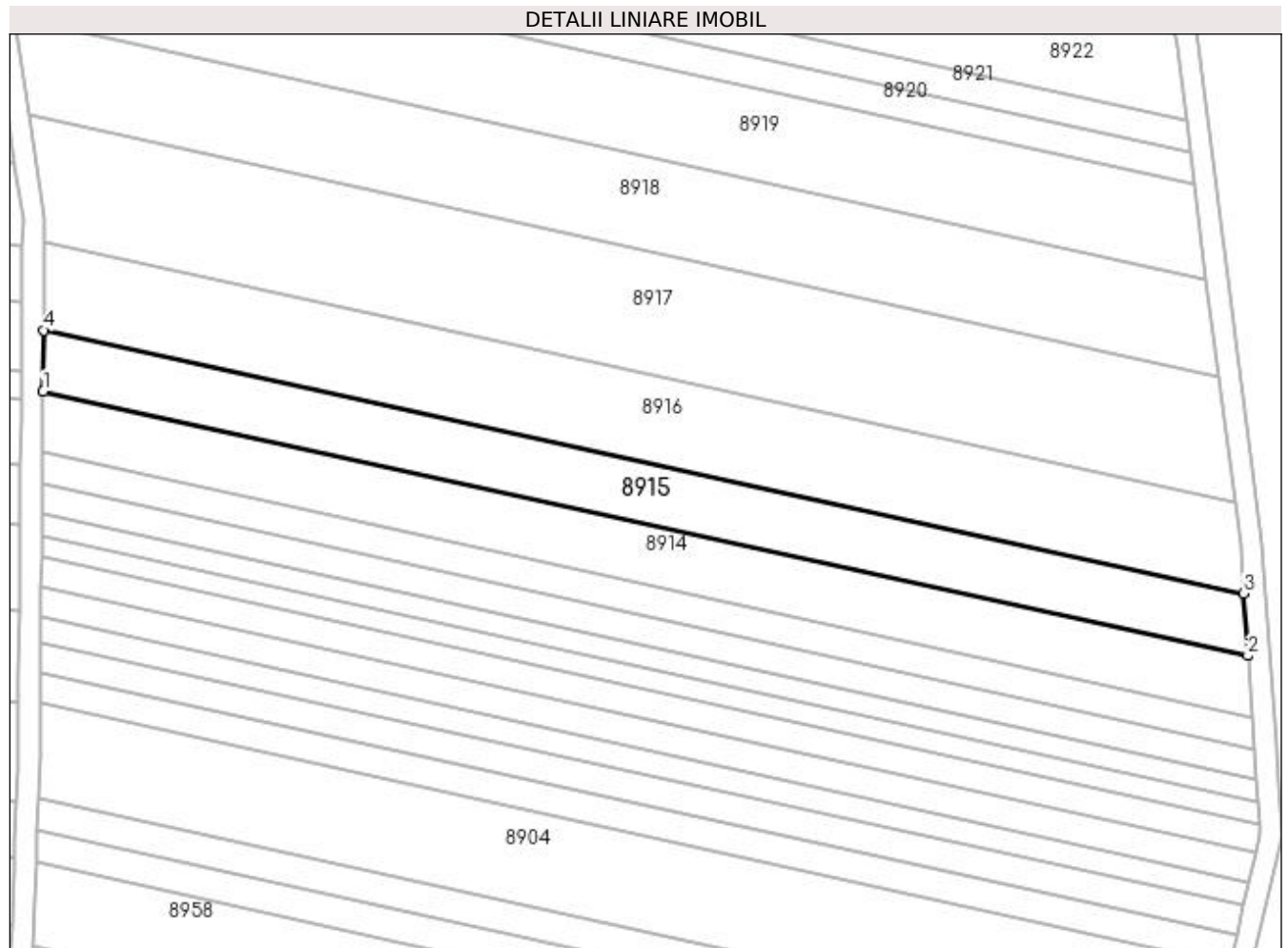
Inscrieri privind dezmembramintele dreptului de proprietate, drepturi reale de garanție și sarcini	Referințe
NU SUNT	

## Anexa Nr. 1 La Partea I

## Teren

Nr cadastral	Suprafața (mp)*	Observații / Referințe
32429	2.500	

\* Suprafața este determinată în planul de proiecție Stereo 70.



## Date referitoare la teren

Crt	Categorie folosință	Intra vilan	Suprafața (mp)	Tarla	Parcelă	Nr. topo	Observații / Referințe
1	arabil	NU	2.500	9	224	-	

## Lungime Segmente

1) Valorile lungimilor segmentelor sunt obținute din proiecție în plan.

Punct început	X / Y	Punct sfârșit	X / Y	Lungime segment (** (m)
1	436.985,453 300.385,596	2	437.207,238 300.337,004	227.046
2	437.207,238 300.337,004	3	437.206,449 300.348,472	11.495
3	437.206,449 300.348,472	4	436.985,553 300.396,868	226.135
4	436.985,553 300.396,868	1	436.985,453 300.385,596	11.272

**\*\* Lungimile segmentelor sunt determinate în planul de proiecție Stereo 70 și sunt rotunjite la 1 milimetru.**

**\*\*\* Distanța dintre puncte este formată din segmente cumulate ce sunt mai mici decât valoarea 1 milimetru.**



**DATE DESPRE IMOBILUL NR. 8916**

Oficiul de Cadastru și Publicitate Imobiliară DOLJ  
Biroul de Cadastru și Publicitate Imobiliară Craiova

**A. Partea I. Descrierea imobilului**

TEREN Extravilan

Nr. CF vechi:112

Nr. cadastral vechi:129

Adresa: Jud. Dolj, T9, P225

Nr. Crt	Nr cadastral Nr. topografic	Suprafața* (mp)	Observații / Referințe
A1	31622	3.605	Sector cadastral:15 Teren neimprejmuit;

**B. Partea II. Proprietari și acte**

Inscrieri privitoare la dreptul de proprietate și alte drepturi reale		Referințe
<b>1443 / 11/01/2008</b>		
Act Notarial nr. 81/2008, din 01/01/2008 emis de NP Doina Faurar (incheiere de rectificare nr 463/2008 NP Doina Faurar);		
B1	Intabulare, drept de PROPRIETATE, dobandit prin Conventie, cota actuala 1/1, cota initiala 1/1 1) <b>PETRESCU AURORA MARIA</b> , LIPSA CNP <i>OBSERVATII: (provenita din conversia CF 112)</i>	A1

**C. Partea III. SARCINI**


Inscrieri privind dezmembramintele dreptului de proprietate, drepturi reale de garanție și sarcini		Referințe
<b>1443 / 11/01/2008</b>		
Act Notarial nr. 81/2008, din 01/01/2008 emis de NP Doina Faurar (incheiere de rectificare nr 463/2008 NP Doina Faurar);		
C1	Intabulare, drept de UZUFRACT VIAGER, cota actuala 1/1, cota initiala 1/1 1) <b>COMBII DUMITRU</b> , LIPSA CNP <i>OBSERVATII: (provenita din conversia CF 112)</i>	A1

## Anexa Nr. 1 La Partea I

## Teren

Nr cadastral	Suprafața (mp)*	Observații / Referințe
31622	3.605	

\* Suprafața este determinată în planul de proiecție Stereo 70.



## Date referitoare la teren

Crt	Categorie folosință	Intra vilan	Suprafața (mp)	Tarla	Parcelă	Nr. topo	Observații / Referințe
1	arabil	NU	3.605	9	225	-	

## Lungime Segmente

1) Valorile lungimilor segmentelor sunt obținute din proiecție în plan.

Punct început	X / Y	Punct sfârșit	X / Y	Lungime segment (** (m)
1	436.985,553 300.396,868	2	437.206,449 300.348,472	226.135
2	437.206,449 300.348,472	3	437.205,844 300.357,27	8.819
3	437.205,844 300.357,27	4	437.204,831 300.365,202	7.996
4	437.204,831 300.365,202	5	436.985,699 300.413,212	224.33
5	436.985,699 300.413,212	1	436.985,553 300.396,868	16.345



**\*\* Lungimile segmentelor sunt determinate în planul de proiecție Stereo 70 și sunt rotunjite la 1 milimetru.**

**\*\*\* Distanța dintre puncte este formată din segmente cumulate ce sunt mai mici decât valoarea 1 milimetru.**



**DATE DESPRE IMOBILUL NR. 8917**

Oficiul de Cadastru și Publicitate Imobiliară DOLJ  
Biroul de Cadastru și Publicitate Imobiliară Craiova

**A. Partea I. Descrierea imobilului**

TEREN Extravilan

Adresa: Jud. Dolj, T9, P226

Nr. Crt	Nr cadastral Nr. topografic	Suprafața* (mp)	Observații / Referințe
A1		4.935	Sector cadastral:15 Teren neimprejmuit;

**B. Partea II. Proprietari și acte**

Inscrieri privitoare la dreptul de proprietate și alte drepturi reale	Referințe
/	
Act Administrativ nr. TDP331-2180, din 03/02/1994 emis de CJSDPAT DOLJ (Defunct conform certificat de deces seria DP, nr. 694477 , data 29.04.2006);	
B1	A1
Intabulare, drept de PROPRIETATE, dobandit prin Reconstituire, cota actuala 1/1, cota initiala 1/1 1) PRIOTEASA VICTOR DEFUNCT:Da	

**C. Partea III. SARCINI .**


Inscrieri privind dezmembramintele dreptului de proprietate, drepturi reale de garanție și sarcini	Referințe
NU SUNT	

## Anexa Nr. 1 La Partea I

## Teren

Nr cadastral	Suprafața (mp)*	Observații / Referințe
	4.935	

\* Suprafața este determinată în planul de proiecție Stereo 70.



## Date referitoare la teren

Crt	Categorie folosință	Intravilan	Suprafața (mp)	Tarla	Parcelă	Nr. topo	Observații / Referințe
1	arabil	NU	4.935	9	226	-	

## Lungime Segmente

1) Valorile lungimilor segmentelor sunt obținute din proiecție în plan.

Punct început	X / Y	Punct sfârșit	X / Y	Lungime segment (** (m)
1	436.985,699 300.413,212	2	437.204,831 300.365,202	224.33
2	437.204,831 300.365,202	3	437.201,868 300.388,411	23.397
3	437.201,868 300.388,411	4	436.982,925 300.436,38	224.136
4	436.982,925 300.436,38	5	436.985,737 300.417,446	19.142
5	436.985,737 300.417,446	1	436.985,699 300.413,212	4.234

**\*\* Lungimile segmentelor sunt determinate în planul de proiecție Stereo 70 și sunt rotunjite la 1 milimetru.**

**\*\*\* Distanța dintre puncte este formată din segmente cumulate ce sunt mai mici decât valoarea 1 milimetru.**



**DATE DESPRE IMOBILUL NR. 8918**

Oficiul de Cadastru și Publicitate Imobiliară DOLJ  
Biroul de Cadastru și Publicitate Imobiliară Craiova

**A. Partea I. Descrierea imobilului**

TEREN Extravilan

Adresa: Jud. Dolj, T9, P227

Nr. Crt	Nr cadastral Nr. topografic	Suprafața* (mp)	Observații / Referințe
A1		3.788	Sector cadastral:15 Teren neimpregmuit;

**B. Partea II. Proprietari și acte**

Inscrieri privitoare la dreptul de proprietate și alte drepturi reale		Referințe
/		
Act Notarial nr. CM 86, din 18/09/2020 emis de SPN DOINA FĂURAR;		
B1	Intabulare, drept de PROPRIETATE, dobandit prin Succesiune, cota actuala 1/2, cota initiala 1/2 1) JILAVU GEORGICĂ	A1
B2	Intabulare, drept de PROPRIETATE, dobandit prin Succesiune, cota actuala 1/2, cota initiala 1/2 1) JILAVU LAJOS-CONSTANTIN	A1

**C. Partea III. SARCINI .**

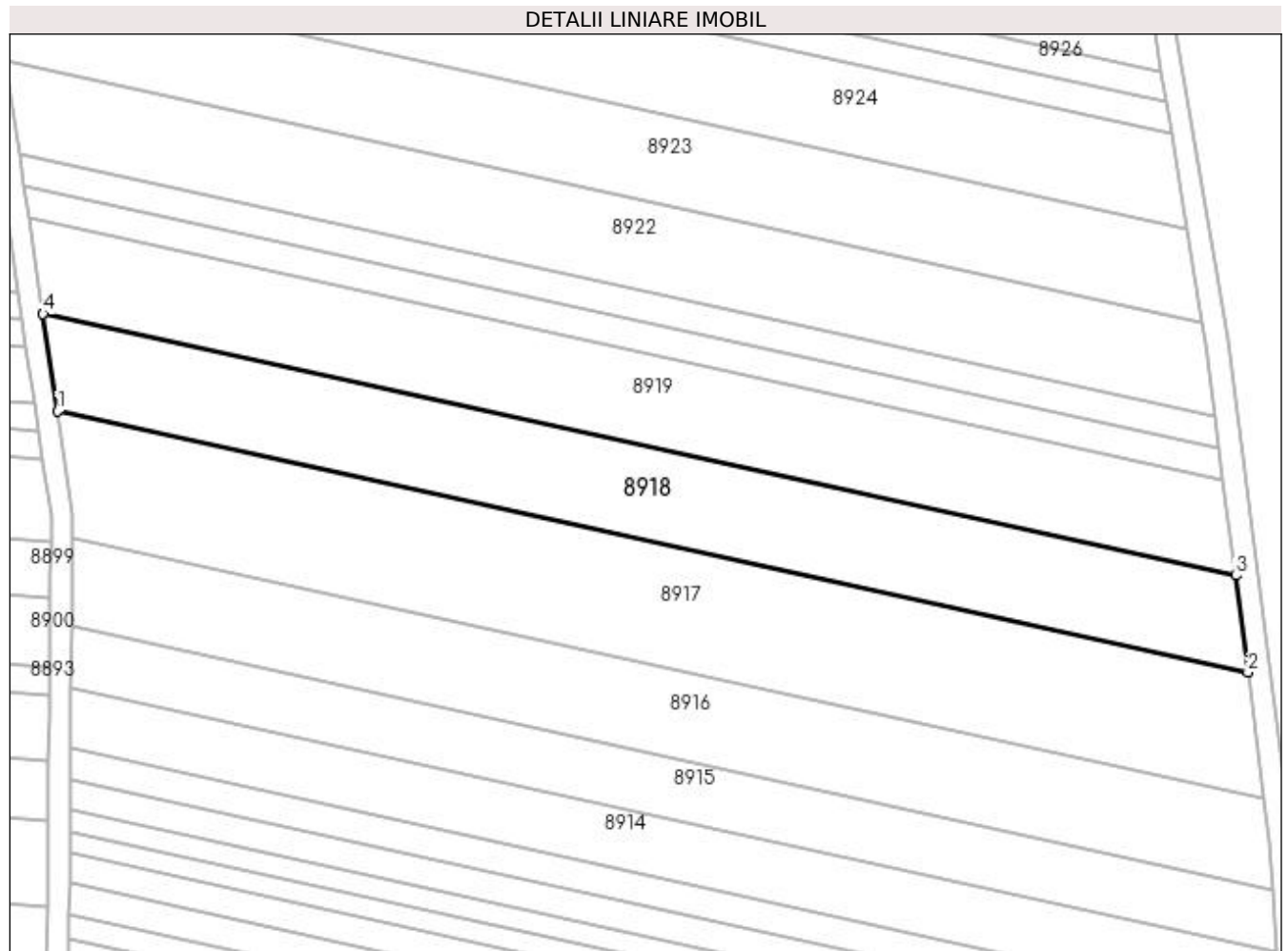
Inscrieri privind dezmembramintele dreptului de proprietate, drepturi reale de garanție și sarcini	Referințe
NU SUNT	

## Anexa Nr. 1 La Partea I

## Teren

Nr cadastral	Suprafața (mp)*	Observații / Referințe
	3.788	

\* Suprafața este determinată în planul de proiecție Stereo 70.



## Date referitoare la teren

Crt	Categorie folosință	Intra vilan	Suprafața (mp)	Tarla	Parcelă	Nr. topo	Observații / Referințe
1	arabil	NU	3.788	9	227	-	

## Lungime Segmente

1) Valorile lungimilor segmentelor sunt obținute din proiecție în plan.

Punct început	X / Y	Punct sfârșit	X / Y	Lungime segment (** (m)
1	436.982,925 300.436,38	2	437.201,868 300.388,411	224.136
2	437.201,868 300.388,411	3	437.199,598 300.406,194	17.927
3	437.199,598 300.406,194	4	436.980,271 300.454,247	224.529
4	436.980,271 300.454,247	1	436.982,925 300.436,38	18.063



**\*\* Lungimile segmentelor sunt determinate în planul de proiecție Stereo 70 și sunt rotunjite la 1 milimetru.**

**\*\*\* Distanța dintre puncte este formată din segmente cumulate ce sunt mai mici decât valoarea 1 milimetru.**



**DATE DESPRE IMOBILUL NR. 8919**

Oficiul de Cadastru și Publicitate Imobiliară DOLJ  
Biroul de Cadastru și Publicitate Imobiliară Craiova

**A. Partea I. Descrierea imobilului**

TEREN Extravilan

Adresa: Jud. Dolj, T9, P228

Nr. Crt	Nr cadastral Nr. topografic	Suprafața* (mp)	Observații / Referințe
A1		3.750	Sector cadastral:15 Teren neimprejmuit;

**B. Partea II. Proprietari și acte**

Inscrieri privitoare la dreptul de proprietate și alte drepturi reale	Referințe
/	
Act Administrativ nr. TDP338-2180, din 03/02/1994 emis de CJSDPAT DOLJ;	
B1	A1
Intabulare, drept de PROPRIETATE, dobândit prin Reconstituire, cota actuala 1/1, cota initiala 1/1 1) STANCU DUMITRU, LIPSA CNP	

**C. Partea III. SARCINI .**

Inscrieri privind dezmembramintele dreptului de proprietate, drepturi reale de garanție și sarcini	Referințe
NU SUNT	

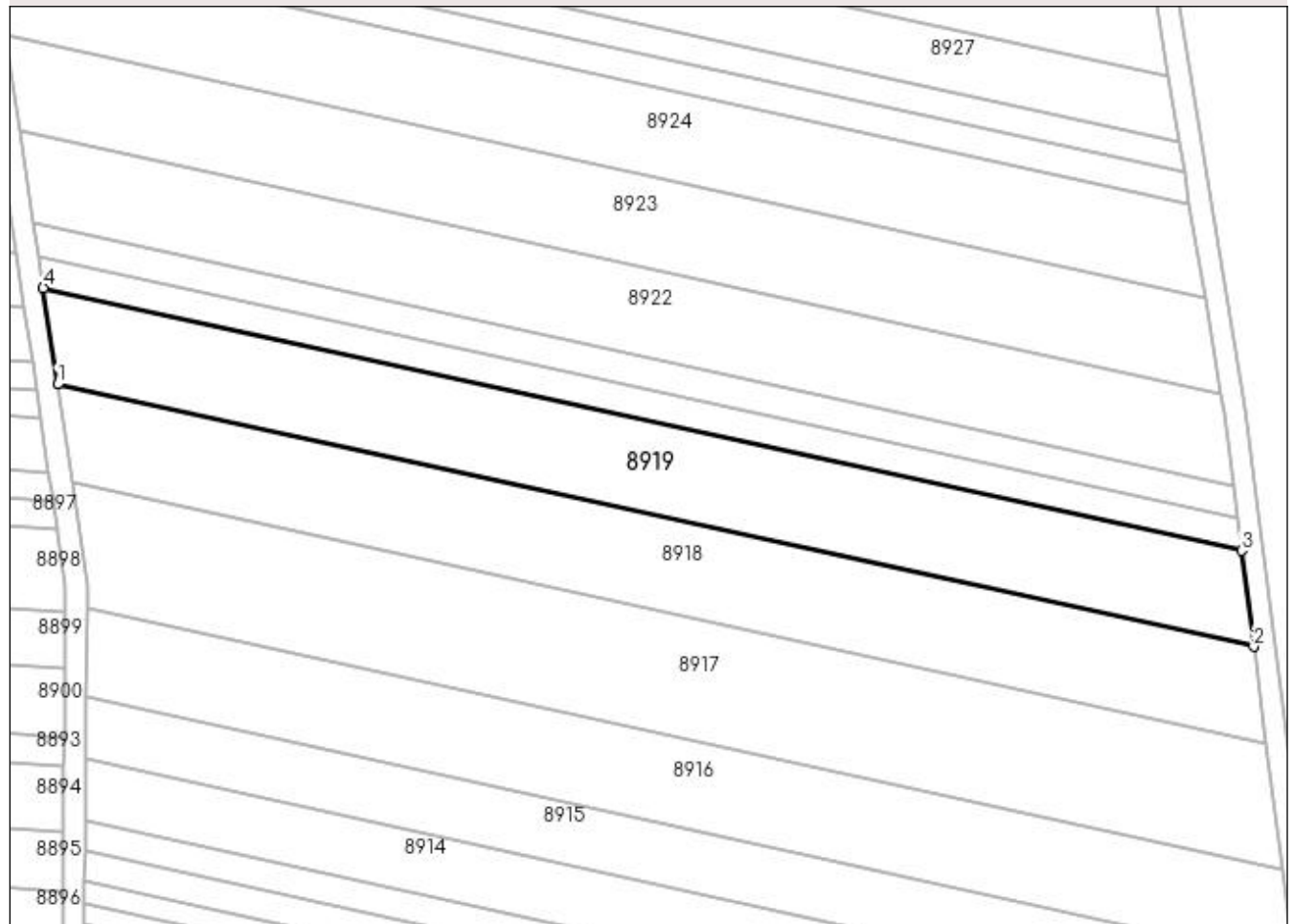
## Anexa Nr. 1 La Partea I

## Teren

Nr cadastral	Suprafața (mp)*	Observații / Referințe
	3.750	

\* Suprafața este determinată în planul de proiecție Stereo 70.

## DETALII LINIARE IMOBIL



## Date referitoare la teren

Crt	Categorie folosință	Intra vilan	Suprafața (mp)	Tarla	Parcelă	Nr. topo	Observații / Referințe
1	arabil	NU	3.750	9	228	-	

## Lungime Segmente

1) Valorile lungimilor segmentelor sunt obținute din proiecție în plan.

Punct început	X / Y	Punct sfârșit	X / Y	Lungime segment (** (m)
1	436.980,271 300.454,247	2	437.199,598 300.406,194	224.529
2	437.199,598 300.406,194	3	437.197,355 300.423,769	17.718
3	437.197,355 300.423,769	4	436.977,648 300.471,905	224.918
4	436.977,648 300.471,905	1	436.980,271 300.454,247	17.852

**\*\* Lungimile segmentelor sunt determinate în planul de proiecție Stereo 70 și sunt rotunjite la 1 milimetru.**

**\*\*\* Distanța dintre puncte este formată din segmente cumulate ce sunt mai mici decât valoarea 1 milimetru.**



**DATE DESPRE IMOBILUL NR. 8920**

Oficiul de Cadastru și Publicitate Imobiliară DOLJ  
Biroul de Cadastru și Publicitate Imobiliară Craiova

**A. Partea I. Descrierea imobilului**

TEREN Extravilan

Adresa: Jud. Dolj, T9, P229

Nr. Crt	Nr cadastral Nr. topografic	Suprafața* (mp)	Observații / Referințe
A1		1.256	Sector cadastral:15 Teren neimprejmuit;

**B. Partea II. Proprietari și acte**

Inscrieri privitoare la dreptul de proprietate și alte drepturi reale		Referințe
/		
Act Administrativ nr. TDP1250-2179, din 25/03/1999 emis de CJSDPAT DOLJ (Defunct conform certificat de deces seria DZ, nr. 108883, dat 10.05.2011);		
B1	Intabulare, drept de PROPRIETATE, dobandit prin Reconstituire, cota actuala 1/1, cota initiala 1/1 1) <b>PALARIE MARIN DEFUNCT:Da</b>	A1

**C. Partea III. SARCINI .**

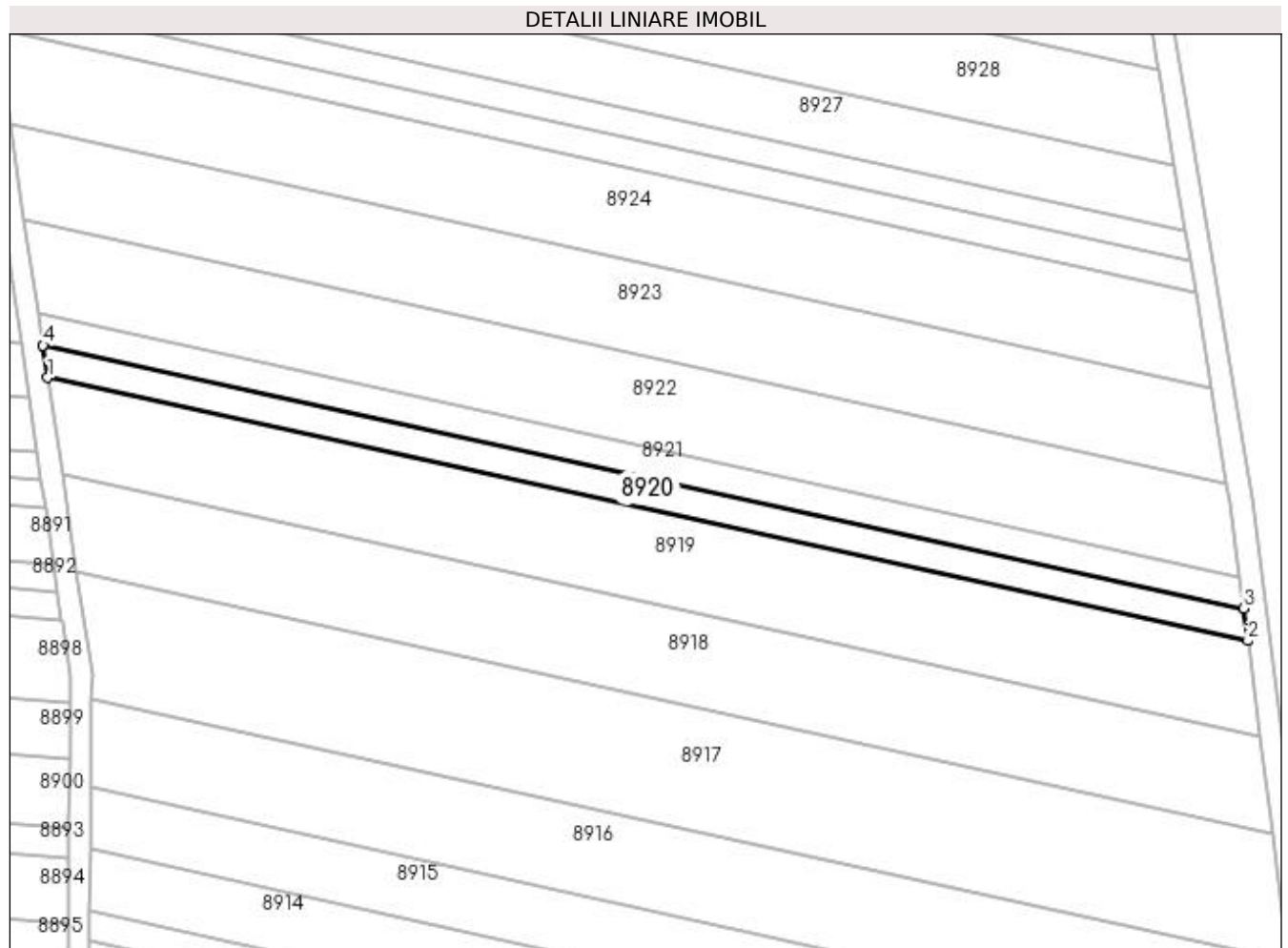
Inscrieri privind dezmembramintele dreptului de proprietate, drepturi reale de garanție și sarcini	Referințe
NU SUNT	

## Anexa Nr. 1 La Partea I

## Teren

Nr cadastral	Suprafața (mp)*	Observații / Referințe
	1.256	

\* Suprafața este determinată în planul de proiecție Stereo 70.



## Date referitoare la teren

Crt	Categorie folosință	Intra vilan	Suprafața (mp)	Tarla	Parcelă	Nr. topo	Observații / Referințe
1	arabil	NU	1.256	9	229	-	

## Lungime Segmente

1) Valorile lungimilor segmentelor sunt obținute din proiecție în plan.

Punct început	X / Y	Punct sfârșit	X / Y	Lungime segment (** (m)
1	436.977,648 300.471,905	2	437.197,355 300.423,769	224.918
2	437.197,355 300.423,769	3	437.196,604 300.429,648	5.927
3	437.196,604 300.429,648	4	436.976,77 300.477,812	225.048
4	436.976,77 300.477,812	1	436.977,648 300.471,905	5.972



**\*\* Lungimile segmentelor sunt determinate în planul de proiecție Stereo 70 și sunt rotunjite la 1 milimetru.**

**\*\*\* Distanța dintre puncte este formată din segmente cumulate ce sunt mai mici decât valoarea 1 milimetru.**



**DATE DESPRE IMOBILUL NR. 8921**

Oficiul de Cadastru și Publicitate Imobiliară DOLJ  
Biroul de Cadastru și Publicitate Imobiliară Craiova

**A. Partea I. Descrierea imobilului**

TEREN Extravilan

Adresa: Jud. Dolj, T9, P231

Nr. Crt	Nr cadastral Nr. topografic	Suprafața* (mp)	Observații / Referințe
A1		1.250	Sector cadastral:15 Teren neimprejmuit;

**B. Partea II. Proprietari și acte**

Inscrieri privitoare la dreptul de proprietate și alte drepturi reale	Referințe
/	
Act Notarial nr. APV 394, din 27/02/2014 emis de SPN DOINA FĂURAR;	
B1	A1
Intabulare, drept de PROPRIETATE, dobandit prin lesire Din Indiviziune, cota actuala 1/1, cota initiala 1/1 1) PĂLĂRIE CONSTANTINA	

**C. Partea III. SARCINI .**


Inscrieri privind dezmembramintele dreptului de proprietate, drepturi reale de garanție și sarcini	Referințe
NU SUNT	

## Anexa Nr. 1 La Partea I

## Teren

Nr cadastral	Suprafața (mp)*	Observații / Referințe
	1.250	

\* Suprafața este determinată în planul de proiecție Stereo 70.



## Date referitoare la teren

Crt	Categorie folosință	Intra vilan	Suprafața (mp)	Tarla	Parcelă	Nr. topo	Observații / Referințe
1	arabil	NU	1.250	9	231	-	

## Lungime Segmente

1) Valorile lungimilor segmentelor sunt obținute din proiecție în plan.

Punct început	X / Y	Punct sfârșit	X / Y	Lungime segment (** (m)
1	436.976,77 300.477,812	2	437.196,604 300.429,648	225.048
2	437.196,604 300.429,648	3	437.195,858 300.435,496	5.895
3	437.195,858 300.435,496	4	436.975,897 300.483,688	225.178
4	436.975,897 300.483,688	1	436.976,77 300.477,812	5.94

**\*\* Lungimile segmentelor sunt determinate în planul de proiecție Stereo 70 și sunt rotunjite la 1 milimetru.**

**\*\*\* Distanța dintre puncte este formată din segmente cumulate ce sunt mai mici decât valoarea 1 milimetru.**



**DATE DESPRE IMOBILUL NR. 8922**

Oficiul de Cadastru și Publicitate Imobiliară DOLJ  
Biroul de Cadastru și Publicitate Imobiliară Craiova

**A. Partea I. Descrierea imobilului**

TEREN Extravilan

Adresa: Jud. Dolj, T9, P232

Nr. Crt	Nr cadastral Nr. topografic	Suprafața* (mp)	Observații / Referințe
A1		3.640	Sector cadastral:15 Teren neimprejmuit;

**B. Partea II. Proprietari și acte**

Inscrieri privitoare la dreptul de proprietate și alte drepturi reale	Referințe
/	
Act Administrativ nr. TDP517-2198, din 03/03/1994 emis de CJSDPAT DOLJ;	
B1	A1
Intabulare, drept de PROPRIETATE, dobandit prin Reconstituire, cota actuala 1/1, cota initiala 1/1 1) MINCĂ VICTOR, LIPSA CNP	

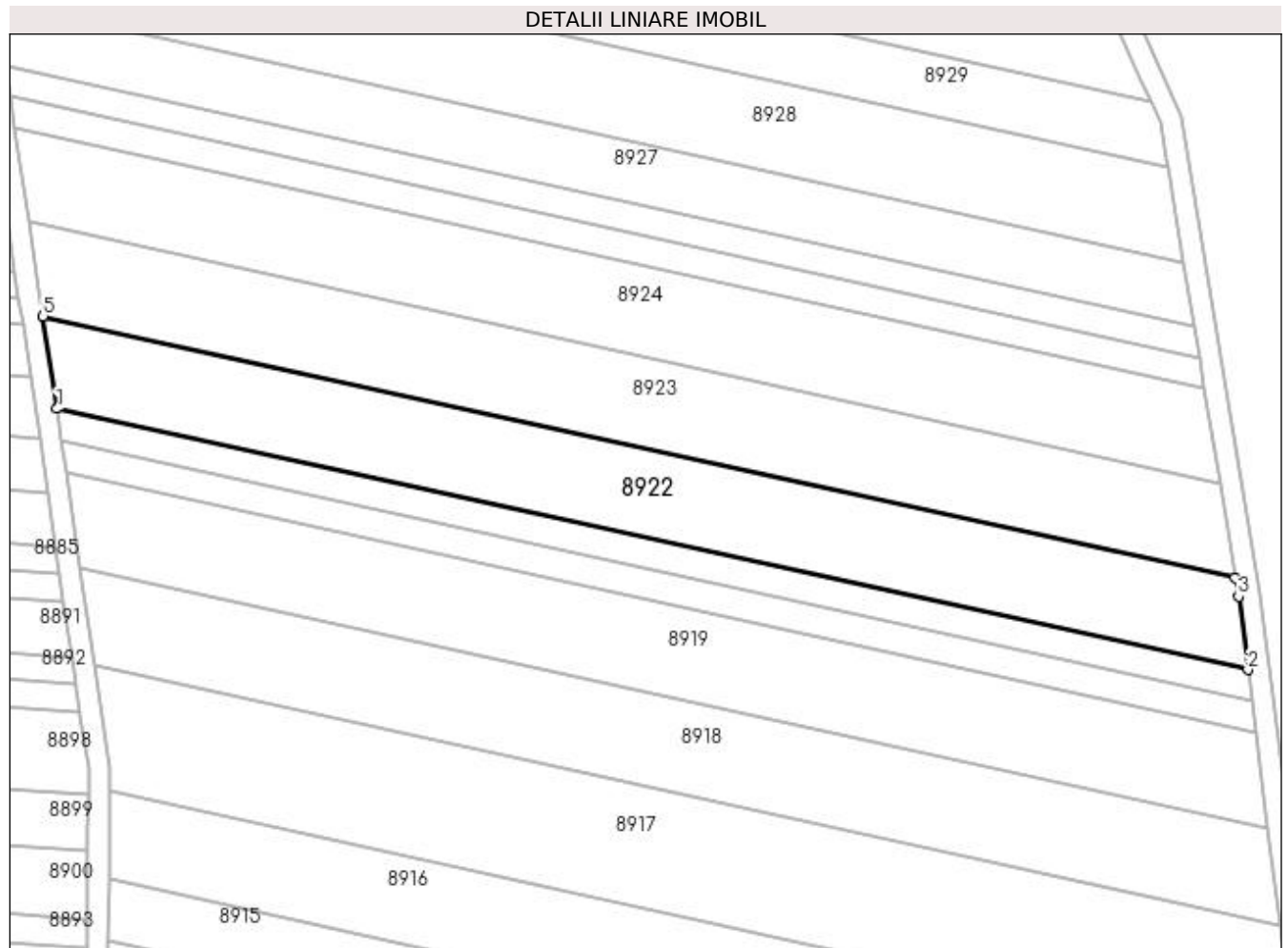
**C. Partea III. SARCINI .**

Inscrieri privind dezmembramintele dreptului de proprietate, drepturi reale de garanție și sarcini	Referințe
NU SUNT	

**Anexa Nr. 1 La Partea I****Teren**

Nr cadastral	Suprafața (mp)*	Observații / Referințe
	3.640	

\* Suprafața este determinată în planul de proiecție Stereo 70.

**Date referitoare la teren**

Crt	Categorie folosință	Intra vilan	Suprafața (mp)	Tarla	Parcelă	Nr. topo	Observații / Referințe
1	arabil	NU	3.640	9	232	-	

**Lungime Segmente**

1) Valorile lungimilor segmentelor sunt obținute din proiecție în plan.

Punct început	X / Y	Punct sfârșit	X / Y	Lungime segment (** (m)
1	436.975,897 300.483,688	2	437.195,858 300.435,496	225.178
2	437.195,858 300.435,496	3	437.194,131 300.449,021	13.635
3	437.194,131 300.449,021	4	437.193,55 300.452,537	3.564
4	437.193,55 300.452,537	5	436.973,358 300.500,78	225.415
5	436.973,358 300.500,78	1	436.975,897 300.483,688	17.28



**\*\* Lungimile segmentelor sunt determinate în planul de proiecție Stereo 70 și sunt rotunjite la 1 milimetru.**

**\*\*\* Distanța dintre puncte este formată din segmente cumulate ce sunt mai mici decât valoarea 1 milimetru.**



**DATE DESPRE IMOBILUL NR. 8923**

Oficiul de Cadastru și Publicitate Imobiliară DOLJ  
Biroul de Cadastru și Publicitate Imobiliară Craiova

**A. Partea I. Descrierea imobilului**

TEREN Extravilan

Adresa: Jud. Dolj, T9, P233

Nr. Crt	Nr cadastral Nr. topografic	Suprafața* (mp)	Observații / Referințe
A1		3.700	Sector cadastral:15 Teren neimpregmuit;

**B. Partea II. Proprietari și acte**

Inscrieri privitoare la dreptul de proprietate și alte drepturi reale	Referințe
/	
Act Administrativ nr. TDP837 15011, din 01/02/1995 emis de CJSDPAT DOLJ;	
B1	A1
Intabulare, drept de PROPRIETATE, dobândit prin Reconstituire, cota actuala 1/1, cota initiala 1/1	
1) DUMITRASCU ALEXANDRA, LIPSA CNP	

**C. Partea III. SARCINI .**

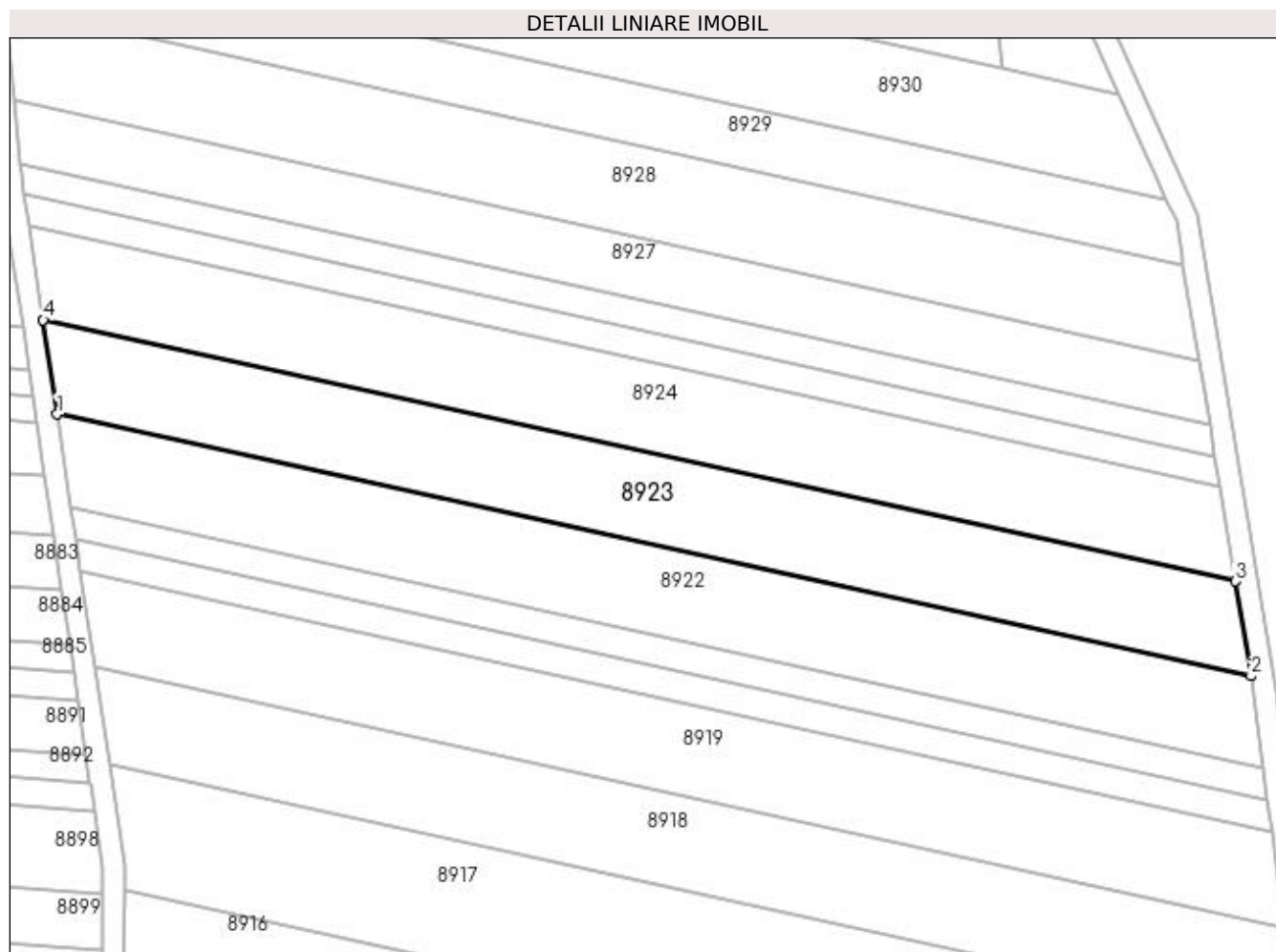
Inscrieri privind dezmembramintele dreptului de proprietate, drepturi reale de garanție și sarcini	Referințe
NU SUNT	

## Anexa Nr. 1 La Partea I

## Teren

Nr cadastral	Suprafața (mp)*	Observații / Referințe
	3.700	

\* Suprafața este determinată în planul de proiecție Stereo 70.



## Date referitoare la teren

Crt	Categorie folosință	Intra vilan	Suprafața (mp)	Tarla	Parcelă	Nr. topo	Observații / Referințe
1	arabil	NU	3.700	9	233	-	

## Lungime Segmente

1) Valorile lungimilor segmentelor sunt obținute din proiecție în plan.

Punct început	X / Y	Punct sfârșit	X / Y	Lungime segment (** (m)
1	436.973,358 300.500,78	2	437.193,55 300.452,537	225.415
2	437.193,55 300.452,537	3	437.190,668 300.469,984	17.683
3	437.190,668 300.469,984	4	436.970,776 300.518,16	225.108
4	436.970,776 300.518,16	1	436.973,358 300.500,78	17.571

**\*\* Lungimile segmentelor sunt determinate în planul de proiecție Stereo 70 și sunt rotunjite la 1 milimetru.**

**\*\*\* Distanța dintre puncte este formată din segmente cumulate ce sunt mai mici decât valoarea 1 milimetru.**



**DATE DESPRE IMOBILUL NR. 8924**

Oficiul de Cadastru și Publicitate Imobiliară DOLJ  
Biroul de Cadastru și Publicitate Imobiliară Craiova

**A. Partea I. Descrierea imobilului**

TEREN Extravilan

Adresa: Jud. Dolj, T9, P234

Nr. Crt	Nr cadastral Nr. topografic	Suprafața* (mp)	Observații / Referințe
A1		3.700	Sector cadastral:15 Teren neimprejmuit;

**B. Partea II. Proprietari și acte**

Inscrieri privitoare la dreptul de proprietate și alte drepturi reale		Referințe
/		
Act Normativ nr. Legea 7, din 13/03/1996 emis de PARLAMENTUL ROMÂNIEI (ART. 13 ALIN. 14);		
B1	Intabulare, drept de PROPRIETATE, dobandit prin Lege, cota actuala 1/1, cota initiala 1/1	A1
1) COMUNA TESLUI-Rezerva comisiei locale de fond funciar, CIF:4553330		

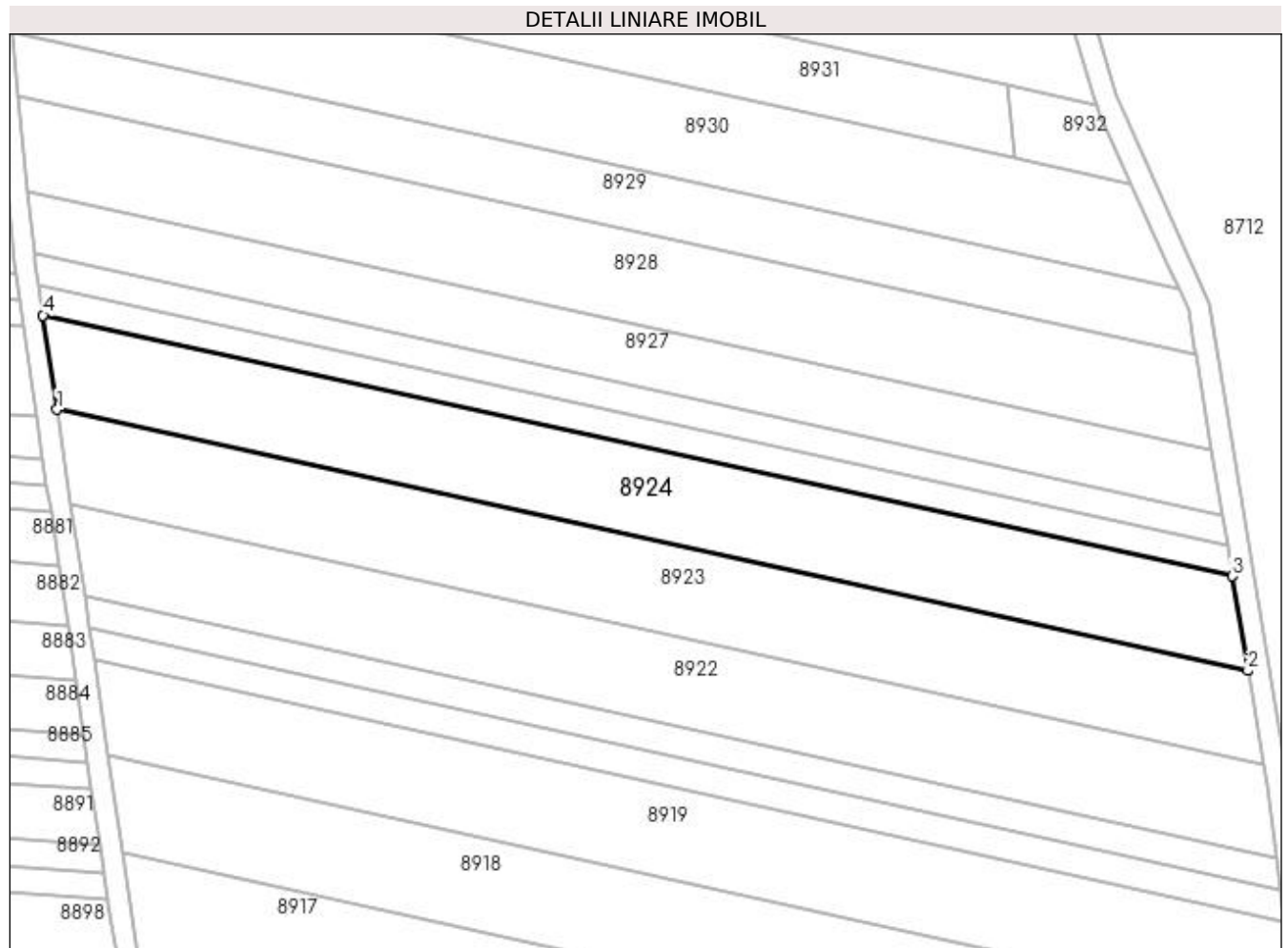
**C. Partea III. SARCINI .**

Inscrieri privind dezmembramintele dreptului de proprietate, drepturi reale de garanție și sarcini	Referințe
NU SUNT	

**Anexa Nr. 1 La Partea I****Teren**

Nr cadastral	Suprafața (mp)*	Observații / Referințe
	3.700	

\* Suprafața este determinată în planul de proiecție Stereo 70.

**Date referitoare la teren**

Crt	Categorie folosință	Intra vilan	Suprafața (mp)	Tarla	Parcelă	Nr. topo	Observații / Referințe
1	arabil	NU	3.700	9	234	-	

**Lungime Segmente**

1) Valorile lungimilor segmentelor sunt obținute din proiecție în plan.

Punct început	X / Y	Punct sfârșit	X / Y	Lungime segment (** (m)
1	436.970,776 300.518,16	2	437.190,668 300.469,984	225.108
2	437.190,668 300.469,984	3	437.187,783 300.487,454	17.707
3	437.187,783 300.487,454	4	436.968,191 300.535,565	224.801
4	436.968,191 300.535,565	1	436.970,776 300.518,16	17.596



**\*\* Lungimile segmentelor sunt determinate în planul de proiecție Stereo 70 și sunt rotunjite la 1 milimetru.**

**\*\*\* Distanța dintre puncte este formată din segmente cumulate ce sunt mai mici decât valoarea 1 milimetru.**



**DATE DESPRE IMOBILUL NR. 8925**

Oficiul de Cadastru și Publicitate Imobiliară DOLJ  
Biroul de Cadastru și Publicitate Imobiliară Craiova

**A. Partea I. Descrierea imobilului**

TEREN Extravilan

Adresa: Jud. Dolj, T9, P235

Nr. Crt	Nr cadastral Nr. topografic	Suprafața* (mp)	Observații / Referințe
A1		1.200	Sector cadastral:15 Teren neimprejmuit;

**B. Partea II. Proprietari și acte**

Inscrieri privitoare la dreptul de proprietate și alte drepturi reale	Referințe
/	
Act Notarial nr. CM 190, din 14/11/2019 emis de SPN Doina Faurar;	
B1	A1
Intabulare, drept de PROPRIETATE, dobandit prin Succesiune, cota actuala 1/1, cota initiala 1/1 1) CHILE GHEORGHE	

**C. Partea III. SARCINI .**

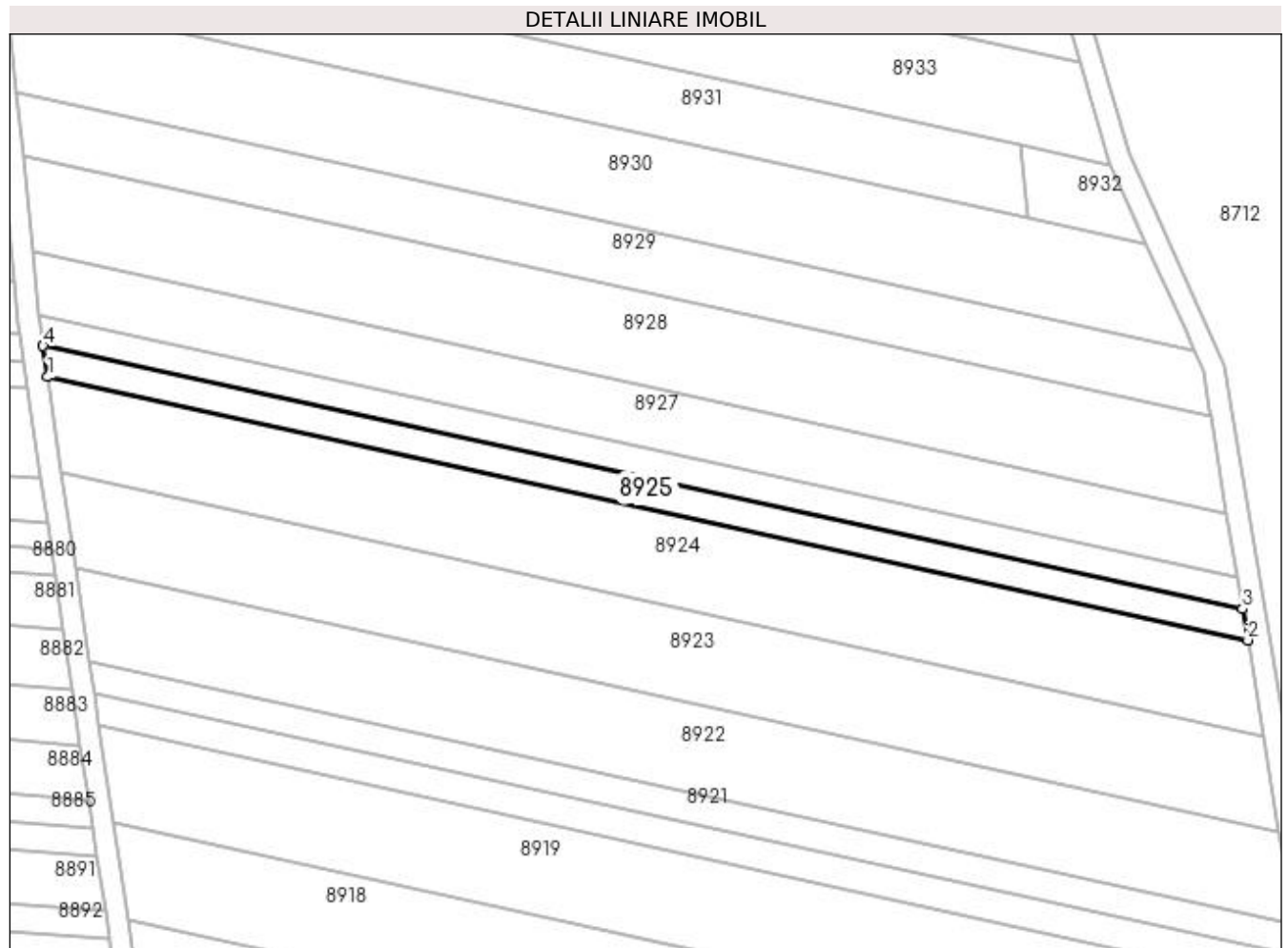
Inscrieri privind dezmembramintele dreptului de proprietate, drepturi reale de garanție și sarcini	Referințe
NU SUNT	

## Anexa Nr. 1 La Partea I

## Teren

Nr cadastral	Suprafața (mp)*	Observații / Referințe
	1.200	

\* Suprafața este determinată în planul de proiecție Stereo 70.



## Date referitoare la teren

Crt	Categorie folosință	Intra vilan	Suprafața (mp)	Tarla	Parcelă	Nr. topo	Observații / Referințe
1	arabil	NU	1.200	9	235	-	

## Lungime Segmente

1) Valorile lungimilor segmentelor sunt obținute din proiecție în plan.

Punct început	X / Y	Punct sfârșit	X / Y	Lungime segment (** (m)
1	436.968,191 300.535,565	2	437.187,783 300.487,454	224.801
2	437.187,783 300.487,454	3	437.186,846 300.493,125	5.748
3	437.186,846 300.493,125	4	436.967,352 300.541,215	224.7
4	436.967,352 300.541,215	1	436.968,191 300.535,565	5.712

**\*\* Lungimile segmentelor sunt determinate în planul de proiecție Stereo 70 și sunt rotunjite la 1 milimetru.**

**\*\*\* Distanța dintre puncte este formată din segmente cumulate ce sunt mai mici decât valoarea 1 milimetru.**



**DATE DESPRE IMOBILUL NR. 8926**

Oficiul de Cadastru și Publicitate Imobiliară DOLJ  
Biroul de Cadastru și Publicitate Imobiliară Craiova

**A. Partea I. Descrierea imobilului**

TEREN Extravilan

Adresa: Jud. Dolj, T9, P236

Nr. Crt	Nr cadastral Nr. topografic	Suprafața* (mp)	Observații / Referințe
A1		1.200	Sector cadastral:15 Teren neimprejmuit;

**B. Partea II. Proprietari și acte**

Inscrieri privitoare la dreptul de proprietate și alte drepturi reale	Referințe
/	
Act Administrativ nr. TDP794-9674, din 24/09/1997 emis de CJSDPAT DOLJ (Defunct conform certificat de deces seria DA, nr. 240328 , data 12.12.1997);	
B1	A1
Intabulare, drept de PROPRIETATE, dobandit prin Reconstituire, cota actuala 1/1, cota initiala 1/1 1) MINCA ECATERIBNA, LIPSA CNP DEFUNCT:Da	

**C. Partea III. SARCINI .**

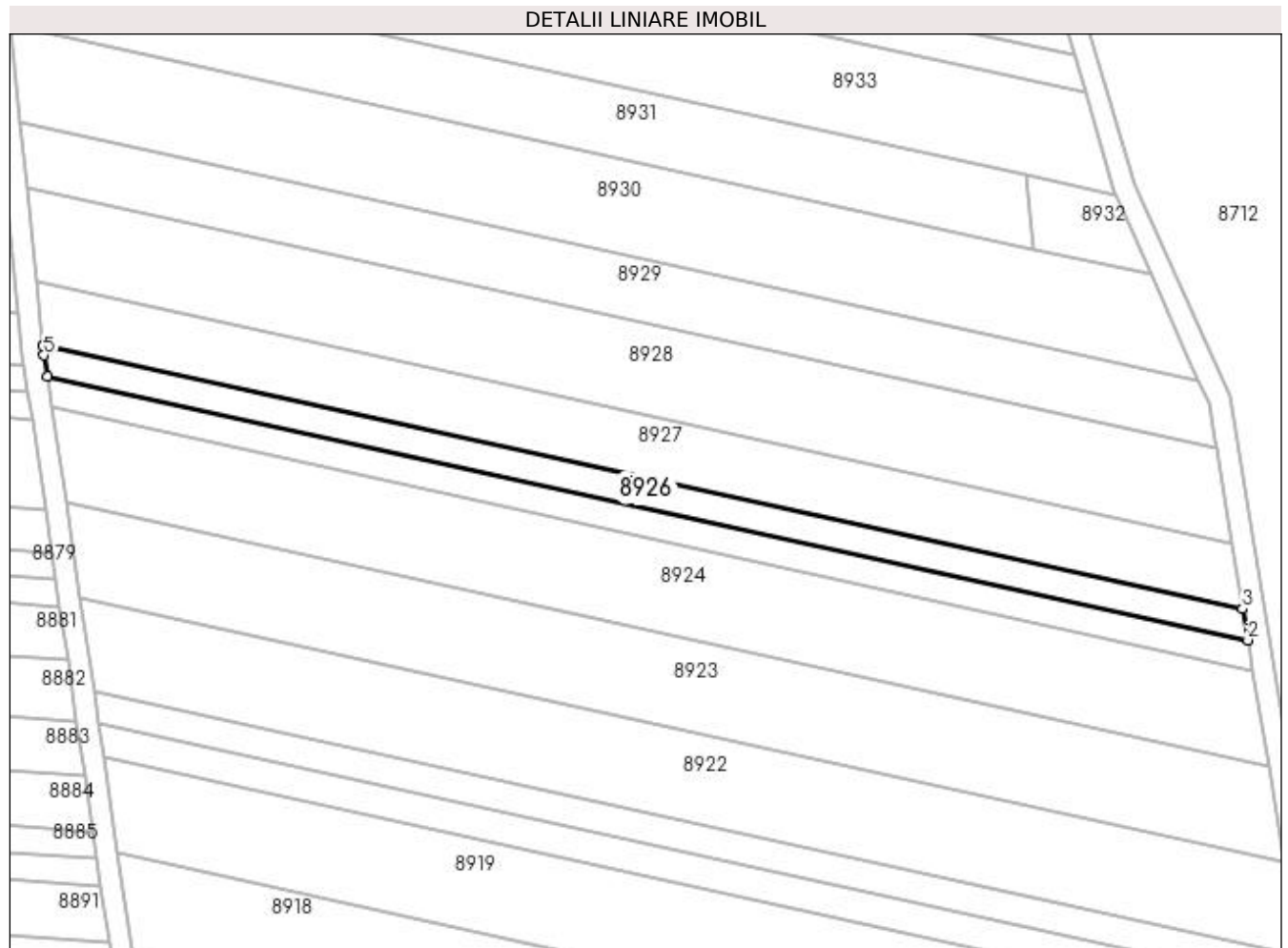
Inscrieri privind dezmembramintele dreptului de proprietate, drepturi reale de garanție și sarcini	Referințe
NU SUNT	

## Anexa Nr. 1 La Partea I

## Teren

Nr cadastral	Suprafața (mp)*	Observații / Referințe
	1.200	

\* Suprafața este determinată în planul de proiecție Stereo 70.



## Date referitoare la teren

Crt	Categorie folosință	Intra vilan	Suprafața (mp)	Tarla	Parcelă	Nr. topo	Observații / Referințe
1	arabil	NU	1.200	9	236	-	

## Lungime Segmente

1) Valorile lungimilor segmentelor sunt obținute din proiecție în plan.

Punct început	X / Y	Punct sfârșit	X / Y	Lungime segment (** (m)
1	436.967,352 300.541,215	2	437.186,846 300.493,125	224.7
2	437.186,846 300.493,125	3	437.185,909 300.498,799	5.751
3	437.185,909 300.498,799	4	436.966,595 300.546,849	224.516
4	436.966,595 300.546,849	5	436.966,763 300.545,175	1.682
5	436.966,763 300.545,175	1	436.967,352 300.541,215	4.004



**\*\* Lungimile segmentelor sunt determinate în planul de proiecție Stereo 70 și sunt rotunjite la 1 milimetru.**

**\*\*\* Distanța dintre puncte este formată din segmente cumulate ce sunt mai mici decât valoarea 1 milimetru.**



**DATE DESPRE IMOBILUL NR. 8927**

Oficiul de Cadastru și Publicitate Imobiliară DOLJ  
Biroul de Cadastru și Publicitate Imobiliară Craiova

**A. Partea I. Descrierea imobilului**

TEREN Extravilan

Adresa: Jud. Dolj, T9, P237

Nr. Crt	Nr cadastral Nr. topografic	Suprafața* (mp)	Observații / Referințe
A1		2.500	Sector cadastral:15 Teren neimprejmuit;

**B. Partea II. Proprietari și acte**

Inscrieri privitoare la dreptul de proprietate și alte drepturi reale		Referințe
/		
Act Administrativ nr. TDP1036-48563, din 27/03/1995 emis de CJSDPAT DOLJ (Defunct conform certificat de deces seria D10, nr. 965643 , data 27.10.2020);		
B1	Intabulare, drept de PROPRIETATE, dobandit prin Reconstituire, cota actuala 1/1, cota initiala 1/1 1) STOICA MARIA DEFUNCT:Da	A1

**C. Partea III. SARCINI .**

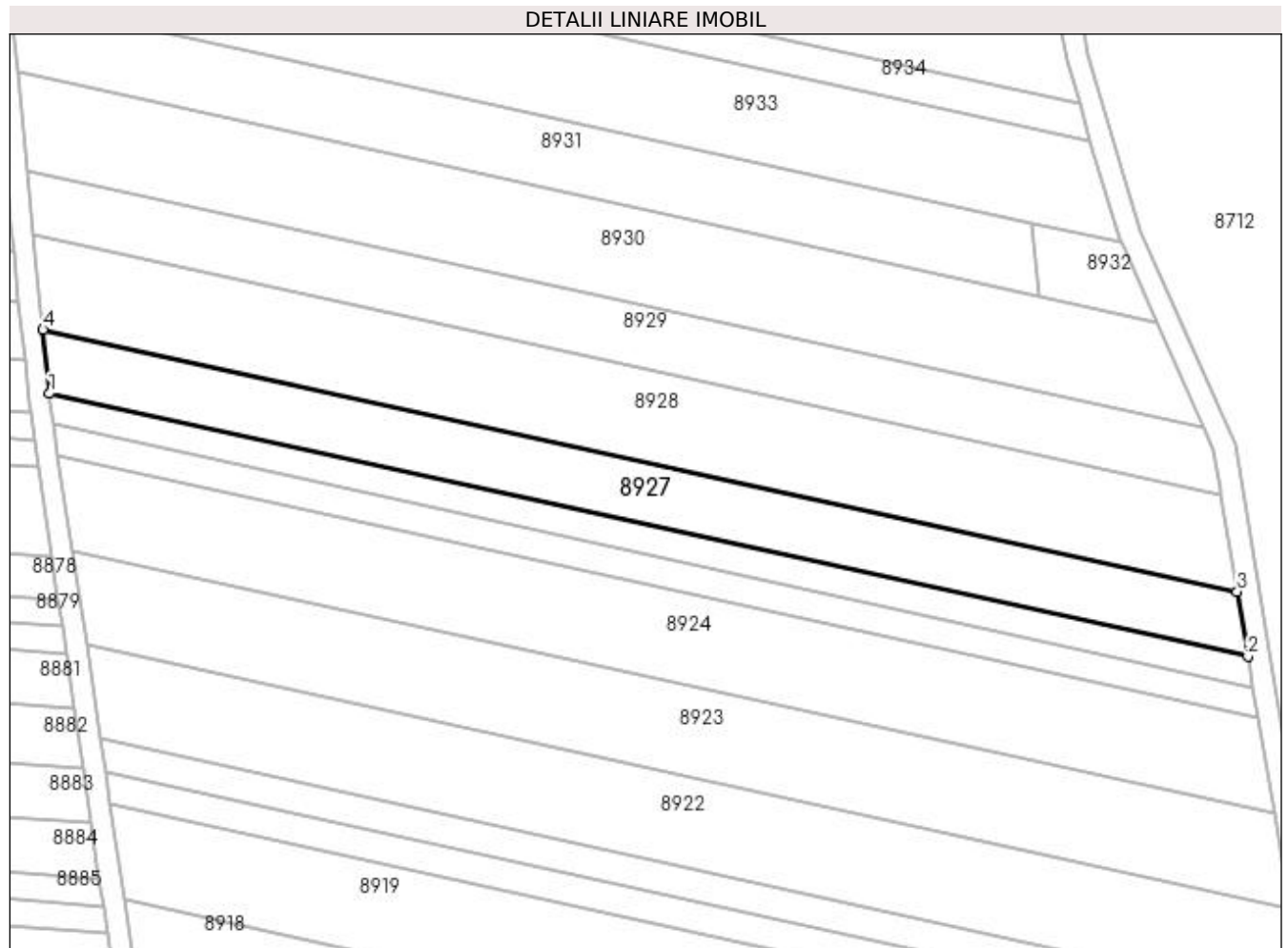
Inscrieri privind dezmembramintele dreptului de proprietate, drepturi reale de garanție și sarcini	Referințe
NU SUNT	

## Anexa Nr. 1 La Partea I

## Teren

Nr cadastral	Suprafața (mp)*	Observații / Referințe
	2.500	

\* Suprafața este determinată în planul de proiecție Stereo 70.



## Date referitoare la teren

Crt	Categorie folosință	Intra vilan	Suprafața (mp)	Tarla	Parcelă	Nr. topo	Observații / Referințe
1	arabil	NU	2.500	9	237	-	

## Lungime Segmente

1) Valorile lungimilor segmentelor sunt obținute din proiecție în plan.

Punct început	X / Y	Punct sfârșit	X / Y	Lungime segment (** (m)
1	436.966,595 300.546,849	2	437.185,909 300.498,799	224.516
2	437.185,909 300.498,799	3	437.183,952 300.510,647	12.009
3	437.183,952 300.510,647	4	436.965,421 300.558,526	223.715
4	436.965,421 300.558,526	1	436.966,595 300.546,849	11.736

**\*\* Lungimile segmentelor sunt determinate în planul de proiecție Stereo 70 și sunt rotunjite la 1 milimetru.**

**\*\*\* Distanța dintre puncte este formată din segmente cumulate ce sunt mai mici decât valoarea 1 milimetru.**



**DATE DESPRE IMOBILUL NR. 8928**

Oficiul de Cadastru și Publicitate Imobiliară DOLJ  
 Biroul de Cadastru și Publicitate Imobiliară Craiova

**A. Partea I. Descrierea imobilului**

TEREN Extravilan

Adresa: Jud. Dolj, T9, P238

Nr. Crt	Nr cadastral Nr. topografic	Suprafața* (mp)	Observații / Referințe
A1		3.700	Sector cadastral:15 Teren neimprejmuit;

**B. Partea II. Proprietari și acte**

Inscrieri privitoare la dreptul de proprietate și alte drepturi reale	Referințe
/	
Act Administrativ nr. TDP744-9674, din 10/09/1997 emis de CJSDPAT DOLJ (Defunct conform certificat de deces seria DZ, nr. 999338 , data 11.11.2013);	
B1	A1
Intabulare, drept de PROPRIETATE, dobandit prin Reconstituire, cota actuala 1/1, cota initiala 1/1 1) COTULBEA OLGA DEFUNCT:Da	

**C. Partea III. SARCINI .**

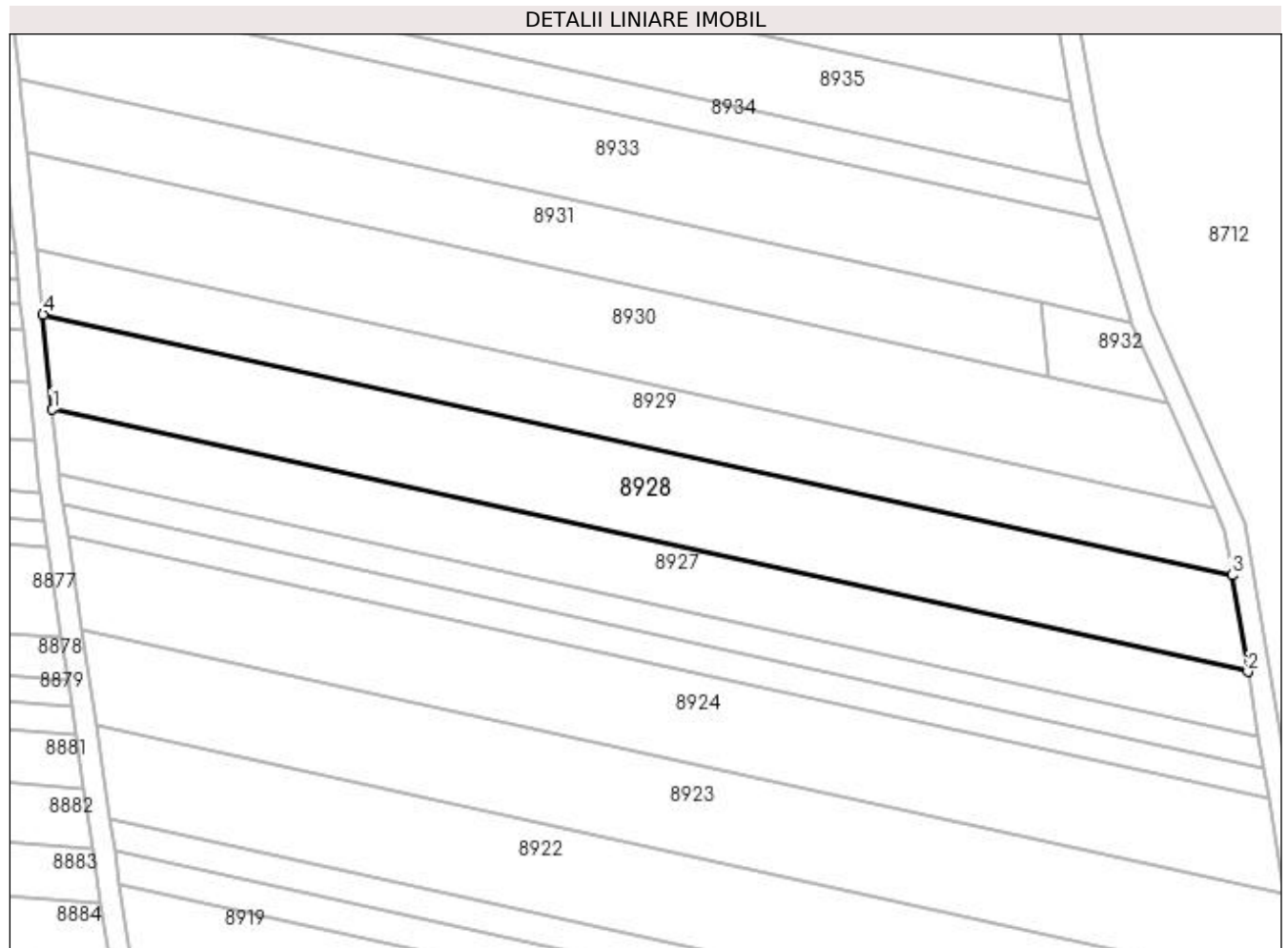
Inscrieri privind dezmembramintele dreptului de proprietate, drepturi reale de garanție și sarcini	Referințe
NU SUNT	

## Anexa Nr. 1 La Partea I

## Teren

Nr cadastral	Suprafața (mp)*	Observații / Referințe
	3.700	

\* Suprafața este determinată în planul de proiecție Stereo 70.



## Date referitoare la teren

Crt	Categorie folosință	Intra vilan	Suprafața (mp)	Tarla	Parcelă	Nr. topo	Observații / Referințe
1	arabil	NU	3.700	9	238	-	

## Lungime Segmente

1) Valorile lungimilor segmentelor sunt obținute din proiecție în plan.

Punct început	X / Y	Punct sfârșit	X / Y	Lungime segment (** (m)
1	436.965,421 300.558,526	2	437.183,952 300.510,647	223.715
2	437.183,952 300.510,647	3	437.181,042 300.528,261	17.853
3	437.181,042 300.528,261	4	436.963,676 300.575,885	222.522
4	436.963,676 300.575,885	1	436.965,421 300.558,526	17.446



**\*\* Lungimile segmentelor sunt determinate în planul de proiecție Stereo 70 și sunt rotunjite la 1 milimetru.**

**\*\*\* Distanța dintre puncte este formată din segmente cumulate ce sunt mai mici decât valoarea 1 milimetru.**



**DATE DESPRE IMOBILUL NR. 8929**

Oficiul de Cadastru și Publicitate Imobiliară DOLJ  
Biroul de Cadastru și Publicitate Imobiliară Craiova

**A. Partea I. Descrierea imobilului**

TEREN Extravilan

Adresa: Jud. Dolj, T9, P239

Nr. Crt	Nr cadastral Nr. topografic	Suprafața* (mp)	Observații / Referințe
A1		2.502	Sector cadastral:15 Teren neimprejmuit;

**B. Partea II. Proprietari și acte**

Inscrieri privitoare la dreptul de proprietate și alte drepturi reale	Referințe
/	
Act Administrativ nr. TDP1186-1364, din 23/02/1998 emis de CJSDPAT DOLJ;	
B1	A1
Intabulare, drept de PROPRIETATE, dobândit prin Reconstituire, cota actuala 1/1, cota initiala 1/1	
1) ILIN GEORGETA, LIPSA CNP	
2) ȘOREANU CONSTANTIN, LIPSA CNP	

**C. Partea III. SARCINI .**

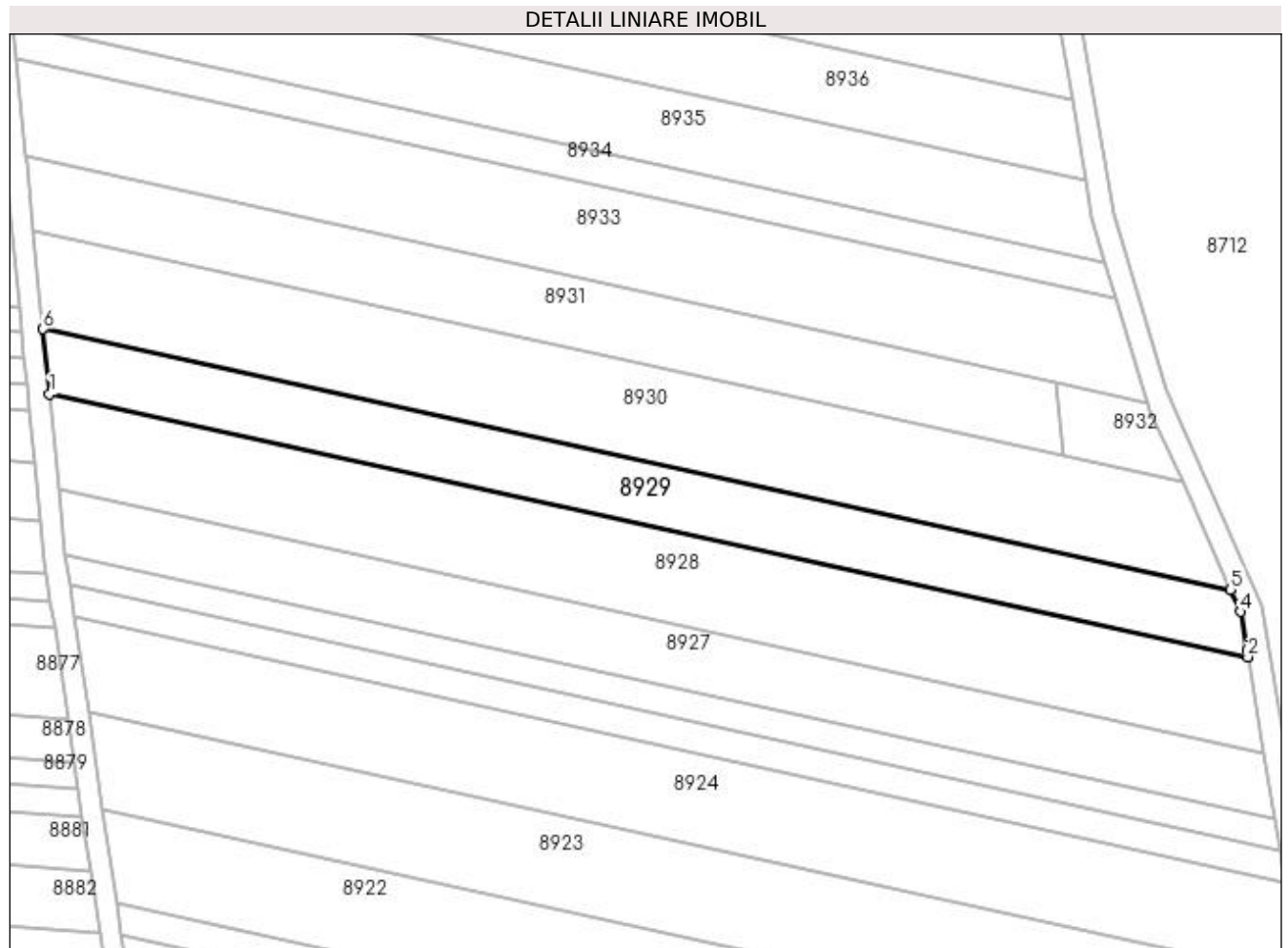
Inscrieri privind dezmembramentele dreptului de proprietate, drepturi reale de garanție și sarcini	Referințe
NU SUNT	

## Anexa Nr. 1 La Partea I

## Teren

Nr cadastral	Suprafața (mp)*	Observații / Referințe
	2.502	

\* Suprafața este determinată în planul de proiecție Stereo 70.



## Date referitoare la teren

Crt	Categorie folosință	Intra vilan	Suprafața (mp)	Tarla	Parcelă	Nr. topo	Observații / Referințe
1	arabil	NU	2.502	9	239	-	

## Lungime Segmente

1) Valorile lungimilor segmentelor sunt obținute din proiecție în plan.

Punct început	X / Y	Punct sfârșit	X / Y	Lungime segment (** (m)
1	436.963,676 300.575,885	2	437.181,042 300.528,261	222.522
2	437.181,042 300.528,261	3	437.180,839 300.529,494	1.25
3	437.180,839 300.529,494	4	437.179,685 300.536,477	7.078
4	437.179,685 300.536,477	5	437.177,886 300.540,494	4.401
5	437.177,886 300.540,494	6	436.962,49 300.587,686	220.505

Punct început	X / Y	Punct sfârșit	X / Y	Lungime segment (** (m)
6	436.962,49 300.587,686	1	436.963,676 300.575,885	11.86

\*\* Lungimile segmentelor sunt determinate în planul de proiecție Stereo 70 și sunt rotunjite la 1 milimetru.

\*\*\* Distanța dintre puncte este formată din segmente cumulate ce sunt mai mici decât valoarea 1 milimetru.



**DATE DESPRE IMOBILUL NR. 8930**

Oficiul de Cadastru și Publicitate Imobiliară DOLJ  
Biroul de Cadastru și Publicitate Imobiliară Craiova

**A. Partea I. Descrierea imobilului**

TEREN Extravilan

Adresa: Jud. Dolj, T9, P240

Nr. Crt	Nr cadastral Nr. topografic	Suprafața* (mp)	Observații / Referințe
A1		3.700	Sector cadastral:15 Teren neimprejmuit;

**B. Partea II. Proprietari și acte**

Inscrieri privitoare la dreptul de proprietate și alte drepturi reale	Referințe
/	
Act Notarial nr. CM 23, din 03/09/2011 emis de BNP Marinescu Maria Daniela;	
B1	A1
Intabulare, drept de PROPRIETATE, dobandit prin Succesiune, cota actuala 1/1, cota initiala 1/1 1) JILAVU VIOREL, LIPSA CNP	

**C. Partea III. SARCINI .**

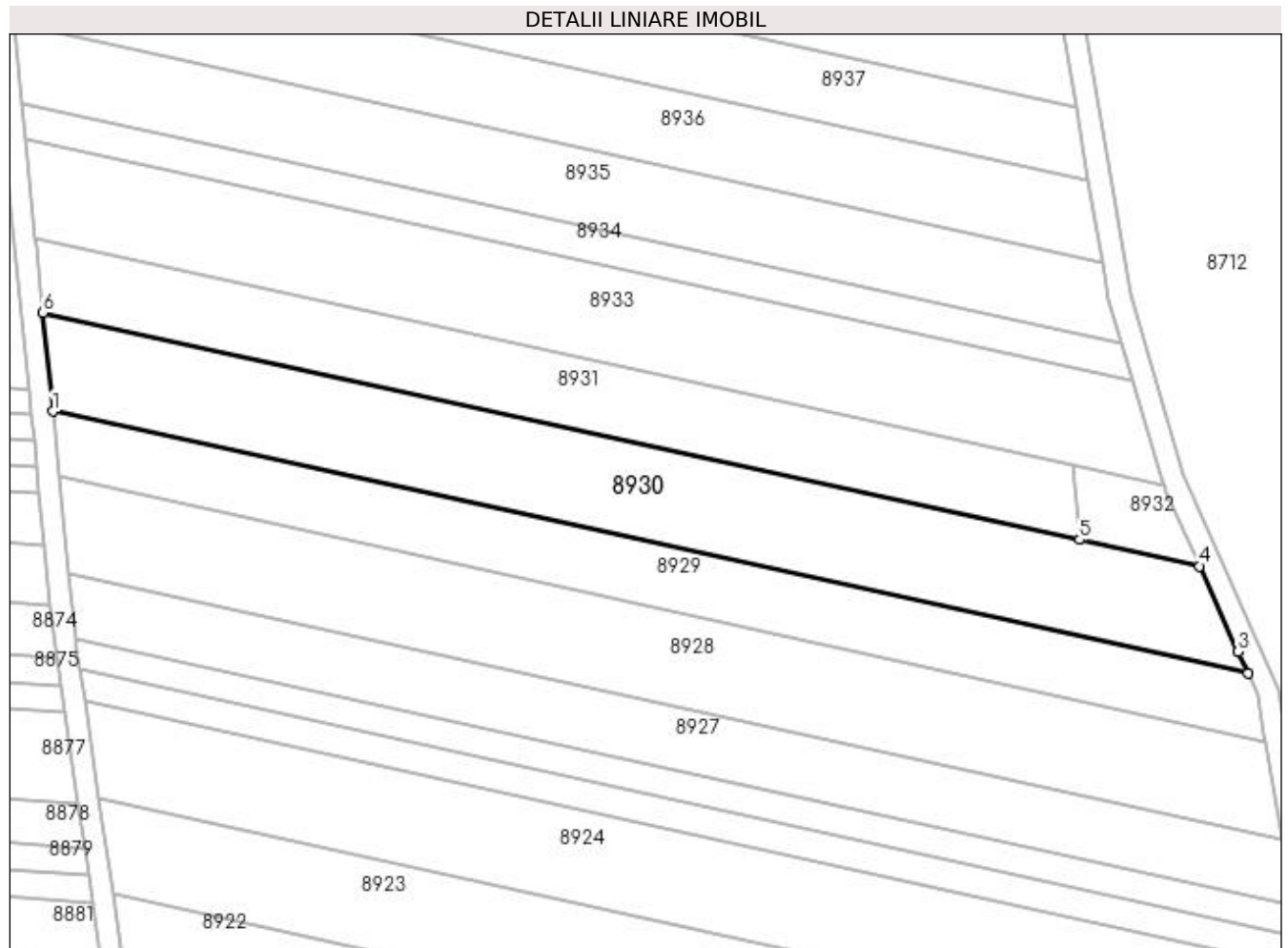
Inscrieri privind dezmembramintele dreptului de proprietate, drepturi reale de garanție și sarcini	Referințe
NU SUNT	

## Anexa Nr. 1 La Partea I

## Teren

Nr cadastral	Suprafața (mp)*	Observații / Referințe
	3.700	

\* Suprafața este determinată în planul de proiecție Stereo 70.



## Date referitoare la teren

Crt	Categorie folosință	Intra vilan	Suprafața (mp)	Tarla	Parcelă	Nr. topo	Observații / Referințe
1	arabil	NU	3.700	9	240	-	

## Lungime Segmente

1) Valorile lungimilor segmentelor sunt obținute din proiecție în plan.

Punct început	X / Y	Punct sfârșit	X / Y	Lungime segment (** (m)
1	436.962,49 300.587,686	2	437.177,886 300.540,494	220.505
2	437.177,886 300.540,494	3	437.176,126 300.544,426	4.308
3	437.176,126 300.544,426	4	437.169,219 300.559,849	16.899
4	437.169,219 300.559,849	5	437.147,569 300.564,593	22.164
5	437.147,569 300.564,593	6	436.960,696 300.605,535	191.305



Punct început	X / Y	Punct sfârșit	X / Y	Lungime segment (** (m)
6	436.960,696 300.605,535	1	436.962,49 300.587,686	17.939

\*\* Lungimile segmentelor sunt determinate în planul de proiecție Stereo 70 și sunt rotunjite la 1 milimetru.

\*\*\* Distanța dintre puncte este formată din segmente cumulate ce sunt mai mici decât valoarea 1 milimetru.



**DATE DESPRE IMOBILUL NR. 8931**

Oficiul de Cadastru și Publicitate Imobiliară DOLJ  
Biroul de Cadastru și Publicitate Imobiliară Craiova

**A. Partea I. Descrierea imobilului**

TEREN Extravilan

Adresa: Jud. Dolj, T9, P241

Nr. Crt	Nr cadastral Nr. topografic	Suprafața* (mp)	Observații / Referințe
A1		2.450	Sector cadastral:15 Teren neimprejmuit;

**B. Partea II. Proprietari și acte**

Inscrieri privitoare la dreptul de proprietate și alte drepturi reale	Referințe
/	
Act Administrativ nr. TDP1249-2179, din 25/03/1999 emis de CJSDPAT DOLJ (Defunct conform certificat de deces seria DZ. nr. 108883, data 10.05.2011);	
B1	A1
Intabulare, drept de PROPRIETATE, dobandit prin Reconstituire, cota actuala 1/1, cota initiala 1/1 1) <b>PALARIE MARIN DEFUNCT</b> :Da	

**C. Partea III. SARCINI .**

Inscrieri privind dezmembramintele dreptului de proprietate, drepturi reale de garanție și sarcini	Referințe
NU SUNT	

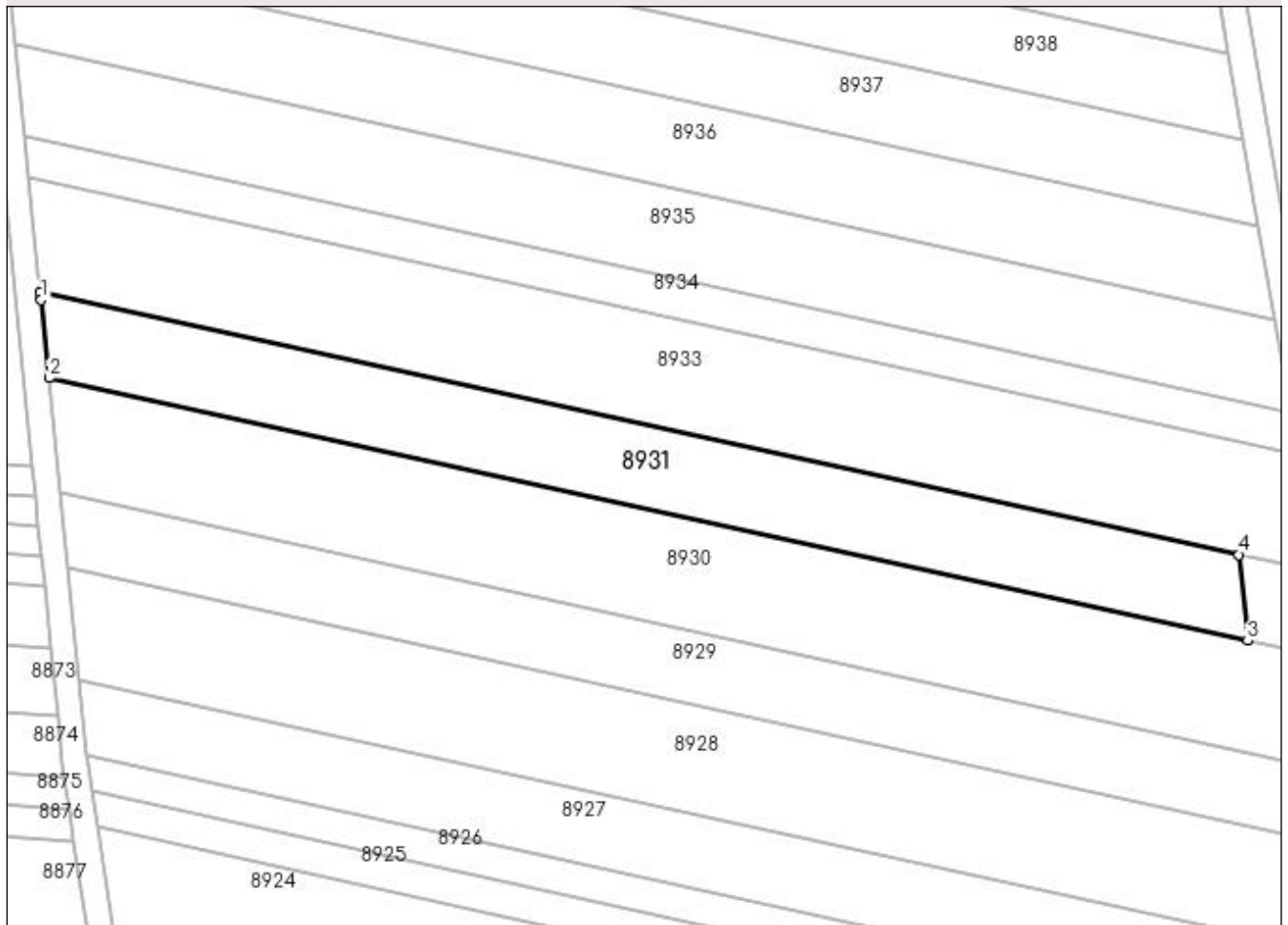
## Anexa Nr. 1 La Partea I

## Teren

Nr cadastral	Suprafața (mp)*	Observații / Referințe
	2.450	

\* Suprafața este determinată în planul de proiecție Stereo 70.

## DETALII LINIARE IMOBIL



## Date referitoare la teren

Crt	Categorie folosință	Intra vilan	Suprafața (mp)	Tarla	Parcelă	Nr. topo	Observații / Referințe
1	arabil	NU	2.450	9	241	-	

## Lungime Segmente

1) Valorile lungimilor segmentelor sunt obținute din proiecție în plan.

Punct început	X / Y	Punct sfârșit	X / Y	Lungime segment (** (m)
1	436.959,474 300.617,685	2	436.960,696 300.605,535	12.211
2	436.960,696 300.605,535	3	437.147,569 300.564,593	191.305
3	437.147,569 300.564,593	4	437.146,221 300.577,998	13.473
4	437.146,221 300.577,998	5	436.959,348 300.618,941	191.306
5	436.959,348 300.618,941	1	436.959,474 300.617,685	1.262

**\*\* Lungimile segmentelor sunt determinate în planul de proiecție Stereo 70 și sunt rotunjite la 1 milimetru.**

**\*\*\* Distanța dintre puncte este formată din segmente cumulate ce sunt mai mici decât valoarea 1 milimetru.**



**DATE DESPRE IMOBILUL NR. 8932**

Oficiul de Cadastru și Publicitate Imobiliară DOLJ  
Biroul de Cadastru și Publicitate Imobiliară Craiova

**A. Partea I. Descrierea imobilului**

TEREN Extravilan

Adresa: Jud. Dolj, T9, P241/1

Nr. Crt	Nr cadastral Nr. topografic	Suprafața* (mp)	Observații / Referințe
A1		250	Sector cadastral:15 Teren neimprejmuit;

**B. Partea II. Proprietari și acte**

Inscrieri privitoare la dreptul de proprietate și alte drepturi reale	Referințe
/	
Act Administrativ nr. TDP1250-2179, din 25/03/1999 emis de CJSDPAT DOLJ;	
B1	A1
Intabulare, drept de PROPRIETATE, dobândit prin Reconstituire, cota actuala 1/1, cota initiala 1/1 1) <b>PALARIE MARIN</b> , LIPSA CNP	

**C. Partea III. SARCINI .**

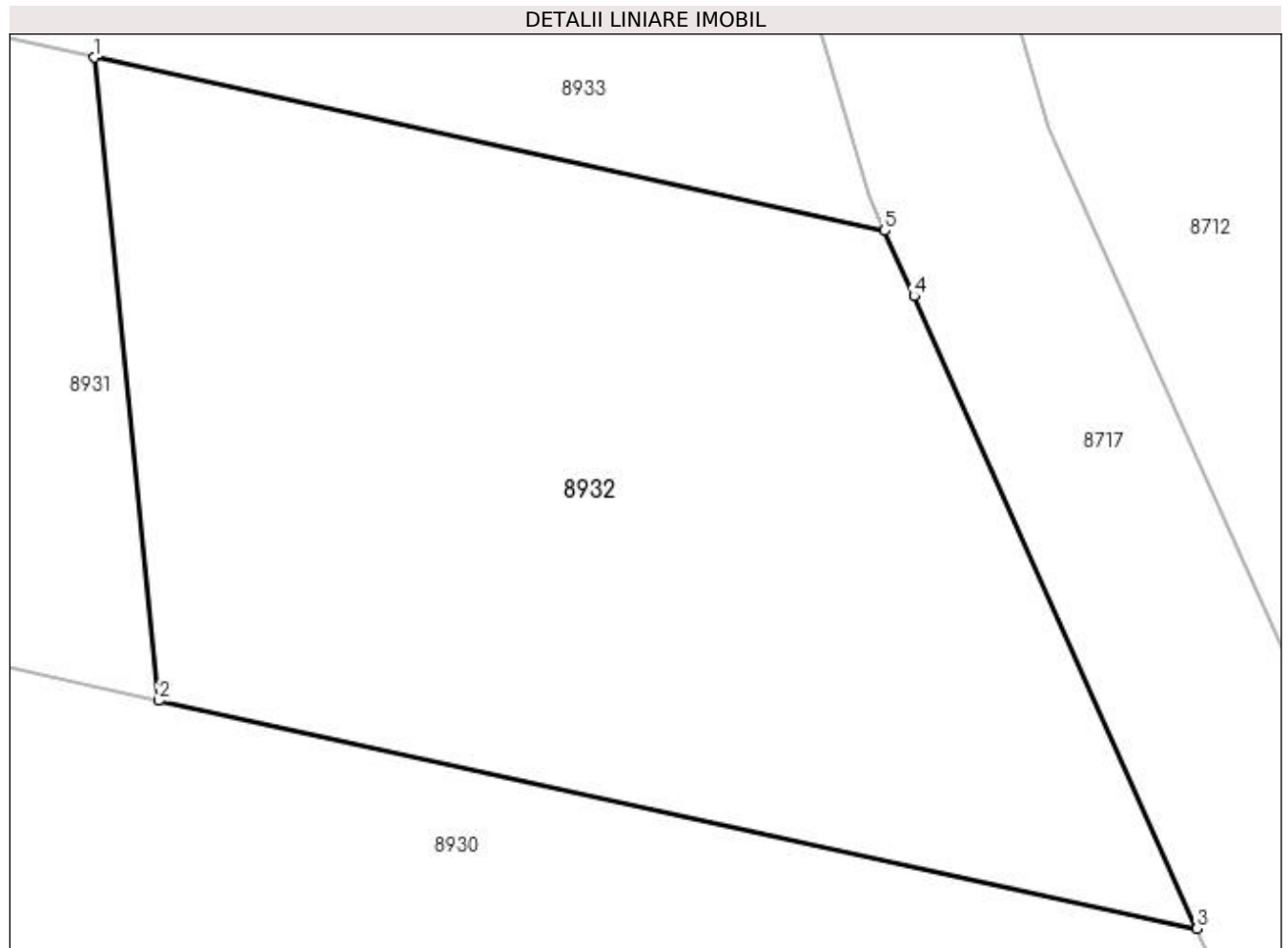
Inscrieri privind dezmembramintele dreptului de proprietate, drepturi reale de garanție și sarcini	Referințe
NU SUNT	

## Anexa Nr. 1 La Partea I

## Teren

Nr cadastral	Suprafața (mp)*	Observații / Referințe
	250	

\* Suprafața este determinată în planul de proiecție Stereo 70.



## Date referitoare la teren

Crt	Categorie folosință	Intravilan	Suprafața (mp)	Tarla	Parcelă	Nr. topo	Observații / Referințe
1	arabil	NU	250	9	241/1	-	

## Lungime Segmente

1) Valorile lungimilor segmentelor sunt obținute din proiecție în plan.

Punct început	X / Y	Punct sfârșit	X / Y	Lungime segment (** (m)
1	437.146,221 300.577,998	2	437.147,569 300.564,593	13.473
2	437.147,569 300.564,593	3	437.169,219 300.559,849	22.164
3	437.169,219 300.559,849	4	437.163,319 300.573,025	14.437
4	437.163,319 300.573,025	5	437.162,709 300.574,386	1.491
5	437.162,709 300.574,386	1	437.146,221 300.577,998	16.879



**\*\* Lungimile segmentelor sunt determinate în planul de proiecție Stereo 70 și sunt rotunjite la 1 milimetru.**

**\*\*\* Distanța dintre puncte este formată din segmente cumulate ce sunt mai mici decât valoarea 1 milimetru.**



**DATE DESPRE IMOBILUL NR. 8933**

Oficiul de Cadastru și Publicitate Imobiliară DOLJ  
Biroul de Cadastru și Publicitate Imobiliară Craiova

**A. Partea I. Descrierea imobilului**

TEREN Extravilan

Adresa: Jud. Dolj, T9, P242

Nr. Crt	Nr cadastral Nr. topografic	Suprafața* (mp)	Observații / Referințe
A1		3.527	Sector cadastral:15 Teren neimprejmuit;

**B. Partea II. Proprietari și acte**

Inscrieri privitoare la dreptul de proprietate și alte drepturi reale	Referințe
/	
Act Administrativ nr. TDP958-59538, din 02/10/1997 emis de CJSDPAT DOLJ;	
B1	A1
Intabulare, drept de PROPRIETATE, dobândit prin Reconstituire, cota actuala 1/1, cota initiala 1/1 1) CIURCEA MARIA, LIPSA CNP	

**C. Partea III. SARCINI .**

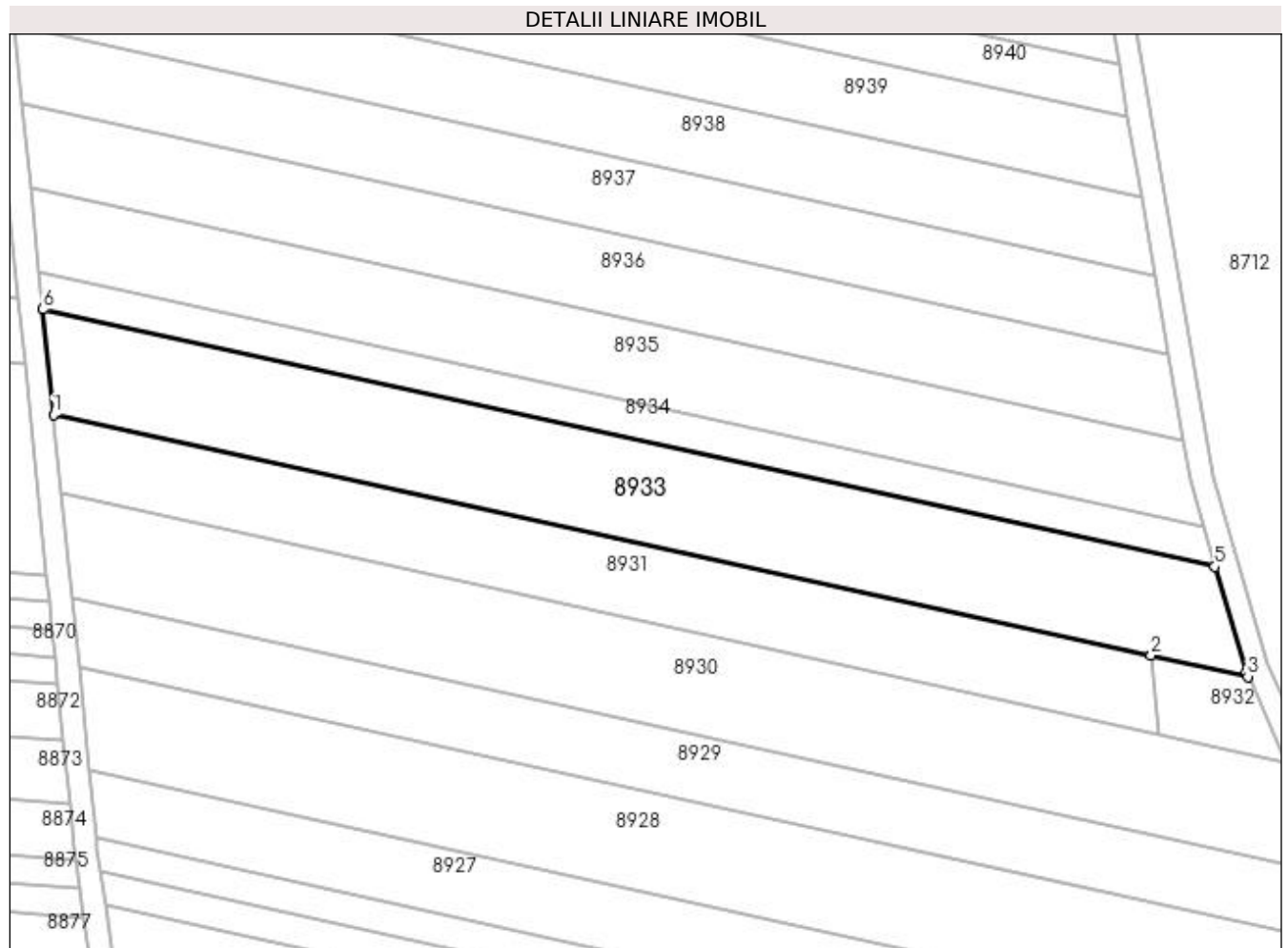
Inscrieri privind dezmembramintele dreptului de proprietate, drepturi reale de garanție și sarcini	Referințe
NU SUNT	

## Anexa Nr. 1 La Partea I

## Teren

Nr cadastral	Suprafața (mp)*	Observații / Referințe
	3.527	

\* Suprafața este determinată în planul de proiecție Stereo 70.



## Date referitoare la teren

Crt	Categorie folosință	Intra vilan	Suprafața (mp)	Tarla	Parcelă	Nr. topo	Observații / Referințe
1	arabil	NU	3.527	9	242	-	

## Lungime Segmente

1) Valorile lungimilor segmentelor sunt obținute din proiecție în plan.

Punct început	X / Y	Punct sfârșit	X / Y	Lungime segment (** (m)
1	436.959,348 300.618,941	2	437.146,221 300.577,998	191.306
2	437.146,221 300.577,998	3	437.162,709 300.574,386	16.879
3	437.162,709 300.574,386	4	437.162,376 300.575,129	0.814
4	437.162,376 300.575,129	5	437.157,095 300.593,129	18.759
5	437.157,095 300.593,129	6	436.957,548 300.636,848	204.28

Punct început	X / Y	Punct sfârșit	X / Y	Lungime segment (** (m)
6	436.957,548 300.636,848	1	436.959,348 300.618,941	17.997

\*\* Lungimile segmentelor sunt determinate în planul de proiecție Stereo 70 și sunt rotunjite la 1 milimetru.

\*\*\* Distanța dintre puncte este formată din segmente cumulate ce sunt mai mici decât valoarea 1 milimetru.



**DATE DESPRE IMOBILUL NR. 8934**

Oficiul de Cadastru și Publicitate Imobiliară DOLJ  
Biroul de Cadastru și Publicitate Imobiliară Craiova

**A. Partea I. Descrierea imobilului**

TEREN Extravilan

Adresa: Jud. Dolj, T9, P243

Nr. Crt	Nr cadastral Nr. topografic	Suprafața* (mp)	Observații / Referințe
A1		1.250	Sector cadastral:15 Teren neimprejmuit;

**B. Partea II. Proprietari și acte**

Inscrieri privitoare la dreptul de proprietate și alte drepturi reale	Referințe
/	
Act Administrativ nr. TDP771-9674, din 17/09/1997 emis de CJSDPAT DOLJ;	
B1	A1
Intabulare, drept de PROPRIETATE, dobandit prin Reconstituire, cota actuala 1/1, cota initiala 1/1 1) GRAJDAN IOANA, LIPSA CNP	

**C. Partea III. SARCINI .**

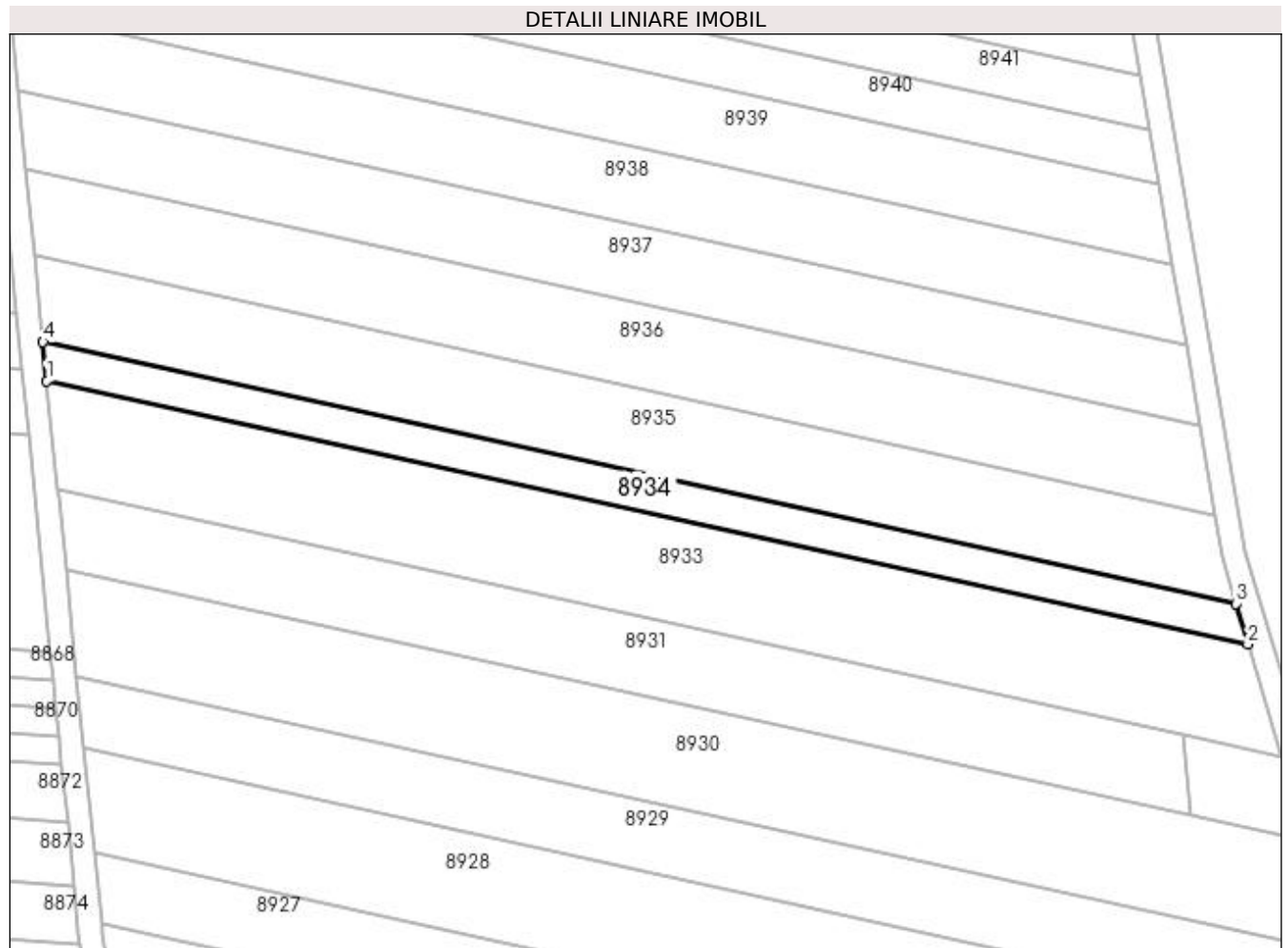
Inscrieri privind dezmembramintele dreptului de proprietate, drepturi reale de garanție și sarcini	Referințe
NU SUNT	

## Anexa Nr. 1 La Partea I

## Teren

Nr cadastral	Suprafața (mp)*	Observații / Referințe
	1.250	

\* Suprafața este determinată în planul de proiecție Stereo 70.



## Date referitoare la teren

Crt	Categorie folosință	Intra vilan	Suprafața (mp)	Tarla	Parcelă	Nr. topo	Observații / Referințe
1	arabil	NU	1.250	9	243	-	

## Lungime Segmente

1) Valorile lungimilor segmentelor sunt obținute din proiecție în plan.

Punct început	X / Y	Punct sfârșit	X / Y	Lungime segment (** (m)
1	436.957,548 300.636,848	2	437.157,095 300.593,129	204.28
2	437.157,095 300.593,129	3	437.155,124 300.599,846	7.0
3	437.155,124 300.599,846	4	436.956,902 300.643,275	202.924
4	436.956,902 300.643,275	1	436.957,548 300.636,848	6.459



**\*\* Lungimile segmentelor sunt determinate în planul de proiecție Stereo 70 și sunt rotunjite la 1 milimetru.**

**\*\*\* Distanța dintre puncte este formată din segmente cumulate ce sunt mai mici decât valoarea 1 milimetru.**



**DATE DESPRE IMOBILUL NR. 8935**

Oficiul de Cadastru și Publicitate Imobiliară DOLJ  
Biroul de Cadastru și Publicitate Imobiliară Craiova

**A. Partea I. Descrierea imobilului**

TEREN Extravilan

Adresa: Jud. Dolj, T9, P243/1

Nr. Crt	Nr cadastral Nr. topografic	Suprafața* (mp)	Observații / Referințe
A1	31873	2.760	Sector cadastral:15 Teren neimprejmuit;

**B. Partea II. Proprietari și acte**

Inscrieri privitoare la dreptul de proprietate și alte drepturi reale	Referințe
<b>21108 / 16/02/2016</b>	
Act Notarial nr. Contract de vanzare aut nr 124, din 16/02/2016 emis de NP Telea Constantina Diana;	
B1	A1
Intabulare, drept de PROPRIETATE, dobandit prin Conventie, cota actuala 1/1, cota initiala 1/1	
1) VLADU IONEL	
2) VLADU ILIOARA	

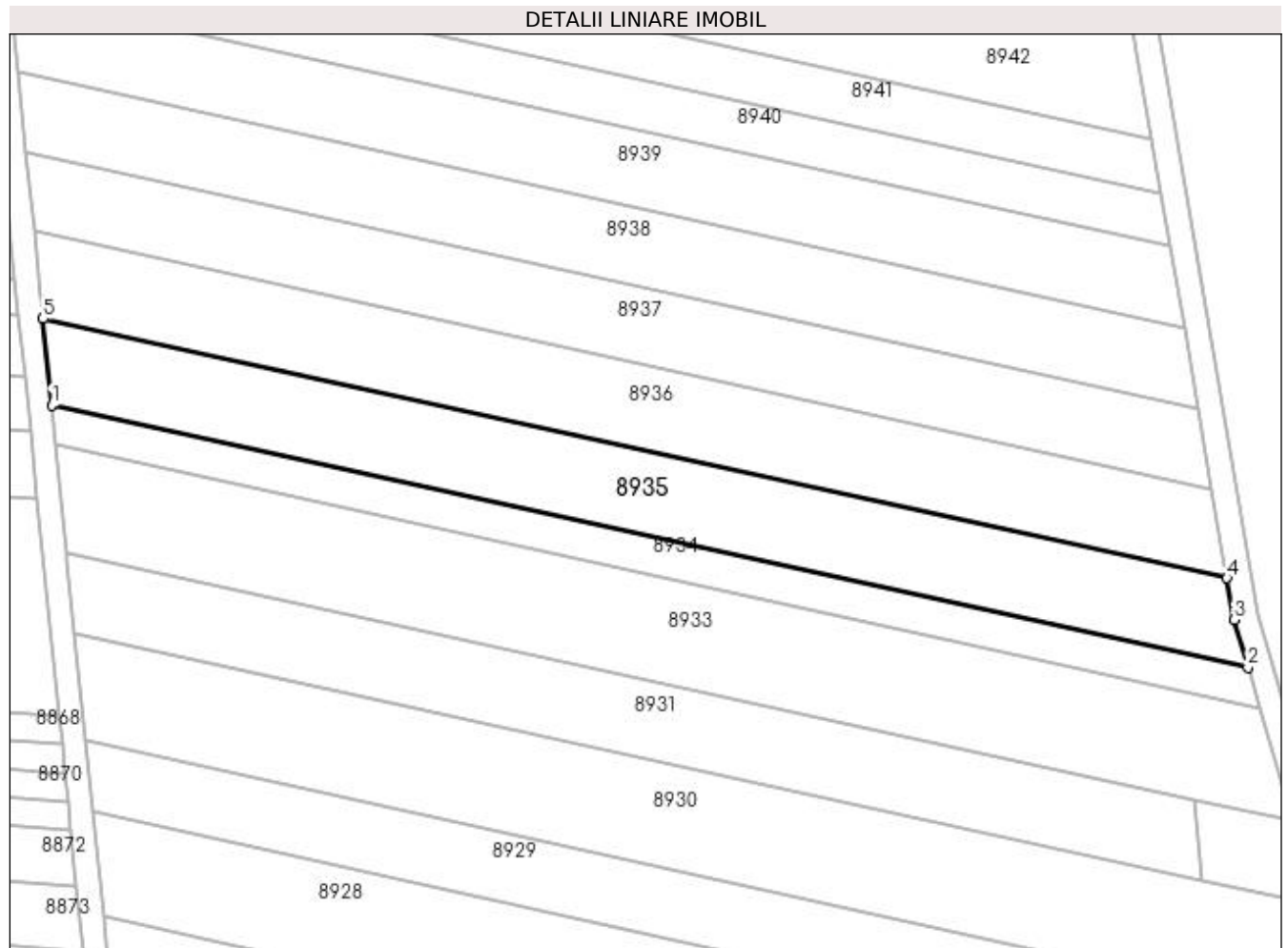
**C. Partea III. SARCINI .**

Inscrieri privind dezmembramintele dreptului de proprietate, drepturi reale de garanție și sarcini	Referințe
NU SUNT	

**Anexa Nr. 1 La Partea I****Teren**

Nr cadastral	Suprafața (mp)*	Observații / Referințe
31873	2.760	

\* Suprafața este determinată în planul de proiecție Stereo 70.

**Date referitoare la teren**

Crt	Categorie folosință	Intra vilan	Suprafața (mp)	Tarla	Parcelă	Nr. topo	Observații / Referințe
1	arabil	NU	2.760	9	243/1	-	

**Lungime Segmente**

1) Valorile lungimilor segmentelor sunt obținute din proiecție în plan.

Punct început	X / Y	Punct sfârșit	X / Y	Lungime segment (** (m)
1	436.956,902 300.643,275	2	437.155,124 300.599,846	202.924
2	437.155,124 300.599,846	3	437.152,811 300.607,73	8.216
3	437.152,811 300.607,73	4	437.151,635 300.614,623	6.993
4	437.151,635 300.614,623	5	436.955,462 300.657,603	200.826
5	436.955,462 300.657,603	1	436.956,902 300.643,275	14.4

**\*\* Lungimile segmentelor sunt determinate în planul de proiecție Stereo 70 și sunt rotunjite la 1 milimetru.**

**\*\*\* Distanța dintre puncte este formată din segmente cumulate ce sunt mai mici decât valoarea 1 milimetru.**



**DATE DESPRE IMOBILUL NR. 8936**

Oficiul de Cadastru și Publicitate Imobiliară DOLJ  
Biroul de Cadastru și Publicitate Imobiliară Craiova

**A. Partea I. Descrierea imobilului**

TEREN Extravilan

Adresa: Jud. Dolj, T9, P243/2

Nr. Crt	Nr cadastral Nr. topografic	Suprafața* (mp)	Observații / Referințe
A1		2.760	Sector cadastral:15 Teren neimprejmuit;

**B. Partea II. Proprietari și acte**

Inscrieri privitoare la dreptul de proprietate și alte drepturi reale	Referințe
/	
Act Administrativ nr. TDP742-9674, din 10/09/1997 emis de CJSDPAT DOLJ;	
B1	A1
Intabulare, drept de PROPRIETATE, dobandit prin Reconstituire, cota actuala 1/1, cota initiala 1/1 1) <b>BRIA NICOLAE</b> , LIPSA CNP	

**C. Partea III. SARCINI .**

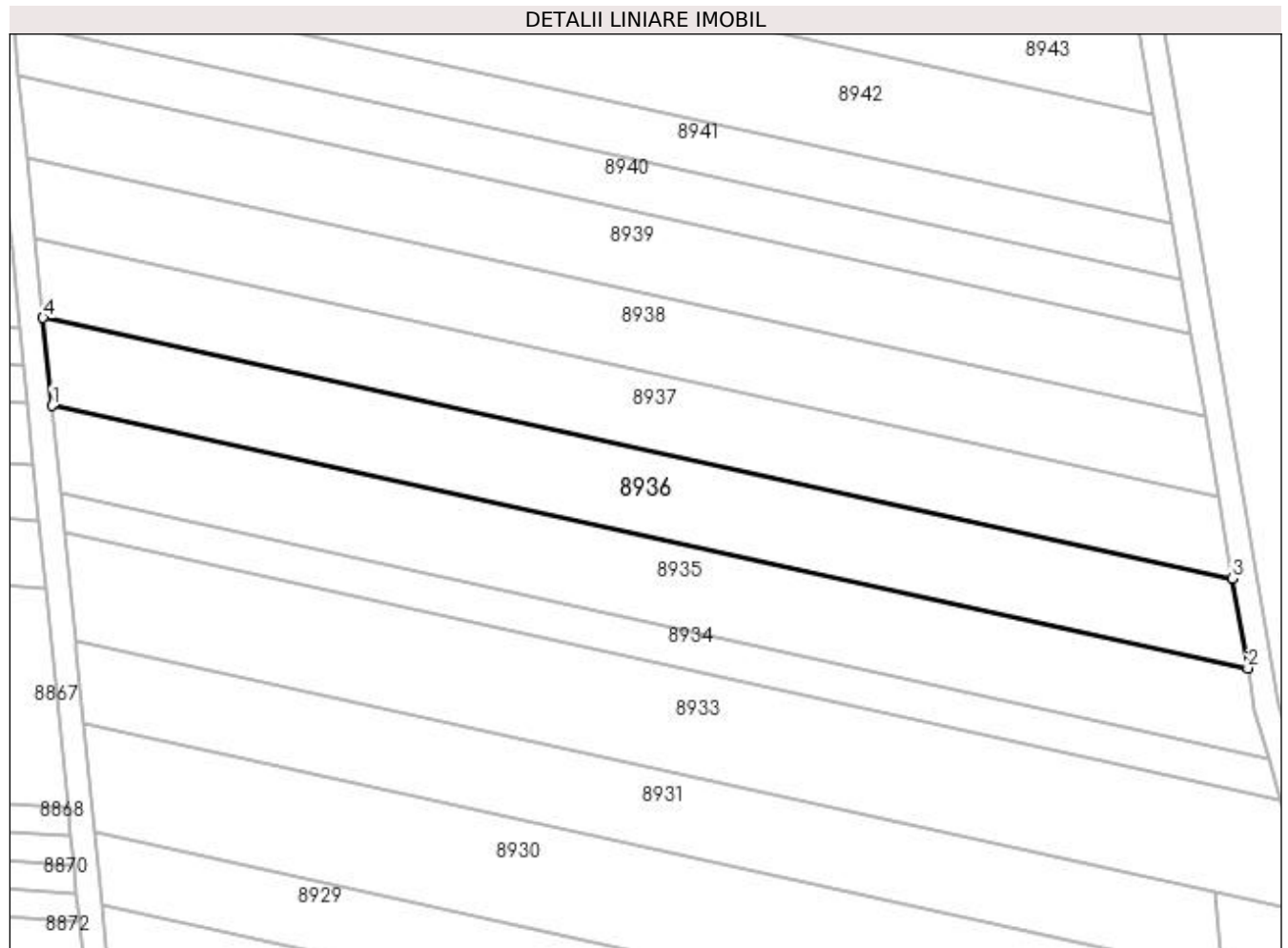
Inscrieri privind dezmembramintele dreptului de proprietate, drepturi reale de garanție și sarcini	Referințe
NU SUNT	

## Anexa Nr. 1 La Partea I

## Teren

Nr cadastral	Suprafața (mp)*	Observații / Referințe
	2.760	

\* Suprafața este determinată în planul de proiecție Stereo 70.



## Date referitoare la teren

Crt	Categorie folosință	Intravilan	Suprafața (mp)	Tarla	Parcelă	Nr. topo	Observații / Referințe
1	arabil	NU	2.760	9	243/2	-	

## Lungime Segmente

1) Valorile lungimilor segmentelor sunt obținute din proiecție în plan.

Punct început	X / Y	Punct sfârșit	X / Y	Lungime segment (** (m)
1	436.955,462 300.657,603	2	437.151,635 300.614,623	200.826
2	437.151,635 300.614,623	3	437.149,137 300.629,277	14.865
3	437.149,137 300.629,277	4	436.954,012 300.672,028	199.753
4	436.954,012 300.672,028	1	436.955,462 300.657,603	14.498



**\*\* Lungimile segmentelor sunt determinate în planul de proiecție Stereo 70 și sunt rotunjite la 1 milimetru.**

**\*\*\* Distanța dintre puncte este formată din segmente cumulate ce sunt mai mici decât valoarea 1 milimetru.**



**DATE DESPRE IMOBILUL NR. 8937**

Oficiul de Cadastru și Publicitate Imobiliară DOLJ  
Biroul de Cadastru și Publicitate Imobiliară Craiova

**A. Partea I. Descrierea imobilului**

TEREN Extravilan

Adresa: Jud. Dolj, T9, P244

Nr. Crt	Nr cadastral Nr. topografic	Suprafața* (mp)	Observații / Referințe
A1		2.500	Sector cadastral:15 Teren neimprejmuit;

**B. Partea II. Proprietari și acte**

Inscrieri privitoare la dreptul de proprietate și alte drepturi reale	Referințe
/	
Act Administrativ nr. TDP1258-2179, din 27/05/1999 emis de CJSDPAT DOLJ (Defunct conform certificat de deces seria DA, nr. 491744 , data 16.08.1995);	
B1	A1
Intabulare, drept de PROPRIETATE, dobandit prin Reconstituire, cota actuala 1/1, cota initiala 1/1 1) DICU MARIN, LIPSA CNP DEFUNCT:Da	

**C. Partea III. SARCINI .**


Inscrieri privind dezmembramintele dreptului de proprietate, drepturi reale de garanție și sarcini	Referințe
NU SUNT	

## Anexa Nr. 1 La Partea I

## Teren

Nr cadastral	Suprafața (mp)*	Observații / Referințe
	2.500	

\* Suprafața este determinată în planul de proiecție Stereo 70.



## Date referitoare la teren

Crt	Categorie folosință	Intra vilan	Suprafața (mp)	Tarla	Parcelă	Nr. topo	Observații / Referințe
1	arabil	NU	2.500	9	244	-	

## Lungime Segmente

1) Valorile lungimilor segmentelor sunt obținute din proiecție în plan.

Punct început	X / Y	Punct sfârșit	X / Y	Lungime segment (** (m)
1	436.954,012 300.672,028	2	437.149,137 300.629,277	199.753
2	437.149,137 300.629,277	3	437.146,862 300.642,619	13.535
3	437.146,862 300.642,619	4	436.952,691 300.685,161	198.777
4	436.952,691 300.685,161	1	436.954,012 300.672,028	13.199

**\*\* Lungimile segmentelor sunt determinate în planul de proiecție Stereo 70 și sunt rotunjite la 1 milimetru.**

**\*\*\* Distanța dintre puncte este formată din segmente cumulate ce sunt mai mici decât valoarea 1 milimetru.**



**DATE DESPRE IMOBILUL NR. 8938**

Oficiul de Cadastru și Publicitate Imobiliară DOLJ  
Biroul de Cadastru și Publicitate Imobiliară Craiova

**A. Partea I. Descrierea imobilului**

TEREN Extravilan

Adresa: Jud. Dolj, T9, P245

Nr. Crt	Nr cadastral Nr. topografic	Suprafața* (mp)	Observații / Referințe
A1		2.500	Sector cadastral:15 Teren neimprejmuit;

**B. Partea II. Proprietari și acte**

Inscrieri privitoare la dreptul de proprietate și alte drepturi reale	Referințe
/	
Act Administrativ nr. TDP834 15011, din 01/02/1995 emis de CJSDPAT DOLJ;	
B1	A1
Intabulare, drept de PROPRIETATE, dobândit prin Reconstituire, cota actuala 1/1, cota initiala 1/1 1) <b>BARBU ILIE</b> , LIPSA CNP	

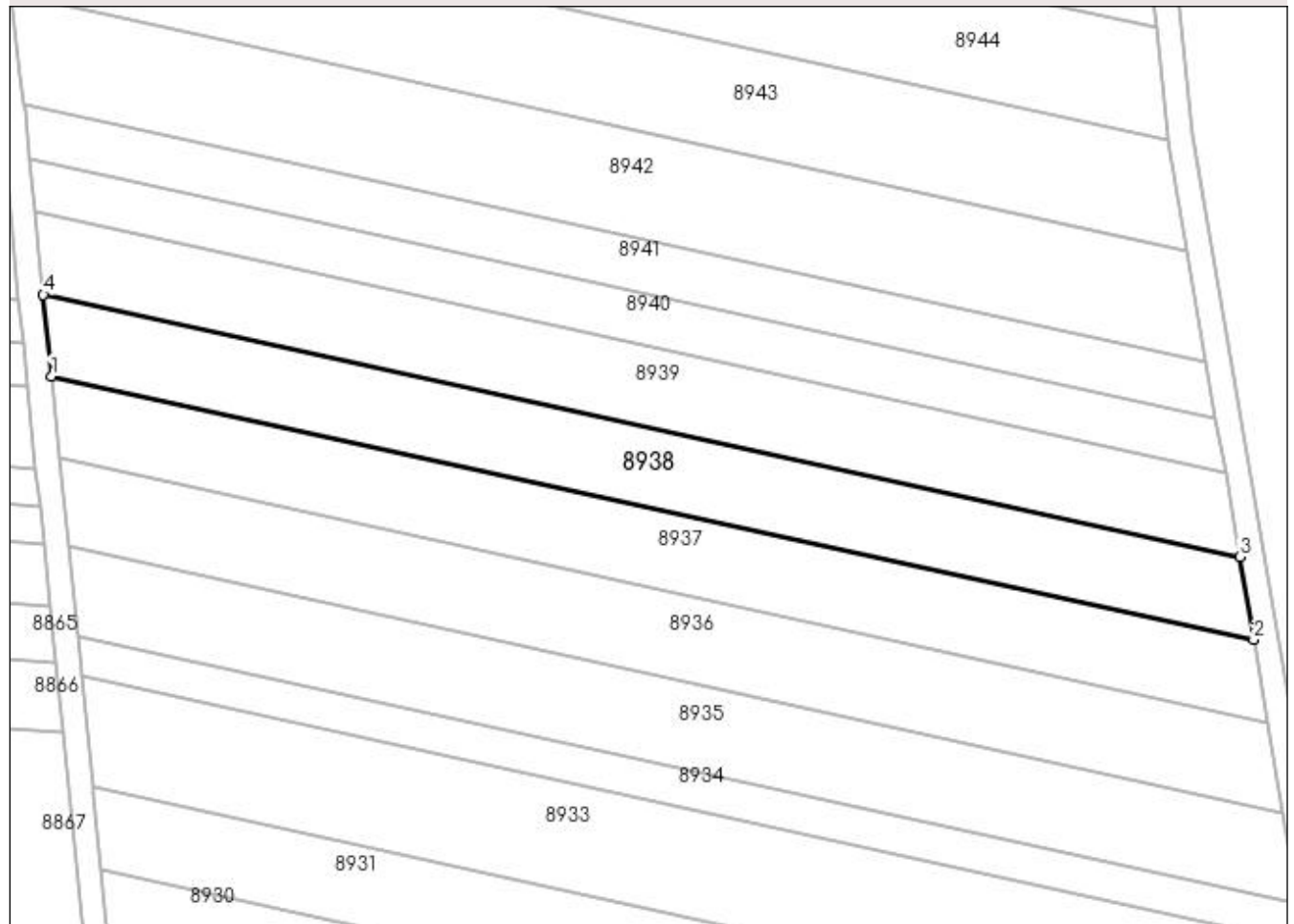
**C. Partea III. SARCINI .**

Inscrieri privind dezmembramintele dreptului de proprietate, drepturi reale de garanție și sarcini	Referințe
NU SUNT	

**Anexa Nr. 1 La Partea I****Teren**

Nr cadastral	Suprafața (mp)*	Observații / Referințe
	2.500	

\* Suprafața este determinată în planul de proiecție Stereo 70.

**DETALII LINIARE IMOBIL****Date referitoare la teren**

Crt	Categorie folosință	Intra vilan	Suprafața (mp)	Tarla	Parcelă	Nr. topo	Observații / Referințe
1	arabil	NU	2.500	9	245	-	

**Lungime Segmente**

1) Valorile lungimilor segmentelor sunt obținute din proiecție în plan.

Punct început	X / Y	Punct sfârșit	X / Y	Lungime segment (** (m)
1	436.952,691 300.685,161	2	437.146,862 300.642,619	198.777
2	437.146,862 300.642,619	3	437.144,576 300.656,028	13.602
3	437.144,576 300.656,028	4	436.951,365 300.698,359	197.794
4	436.951,365 300.698,359	1	436.952,691 300.685,161	13.264



**\*\* Lungimile segmentelor sunt determinate în planul de proiecție Stereo 70 și sunt rotunjite la 1 milimetru.**

**\*\*\* Distanța dintre puncte este formată din segmente cumulate ce sunt mai mici decât valoarea 1 milimetru.**



**DATE DESPRE IMOBILUL NR. 8939**

Oficiul de Cadastru și Publicitate Imobiliară DOLJ  
 Biroul de Cadastru și Publicitate Imobiliară Craiova

**A. Partea I. Descrierea imobilului**

TEREN Extravilan

Adresa: Jud. Dolj, T9, P246

Nr. Crt	Nr cadastral Nr. topografic	Suprafața* (mp)	Observații / Referințe
A1		2.500	Sector cadastral:15 Teren neimprejmuit;

**B. Partea II. Proprietari și acte**

Inscrieri privitoare la dreptul de proprietate și alte drepturi reale	Referințe
/	
Act Administrativ nr. TDP556-2198, din 07/04/1994 emis de CJSDPAT DOLJ;	
B1	A1
Intabulare, drept de PROPRIETATE, dobândit prin Reconstituire, cota actuala 1/1, cota initiala 1/1 1) TUDOR RADU	

**C. Partea III. SARCINI .**

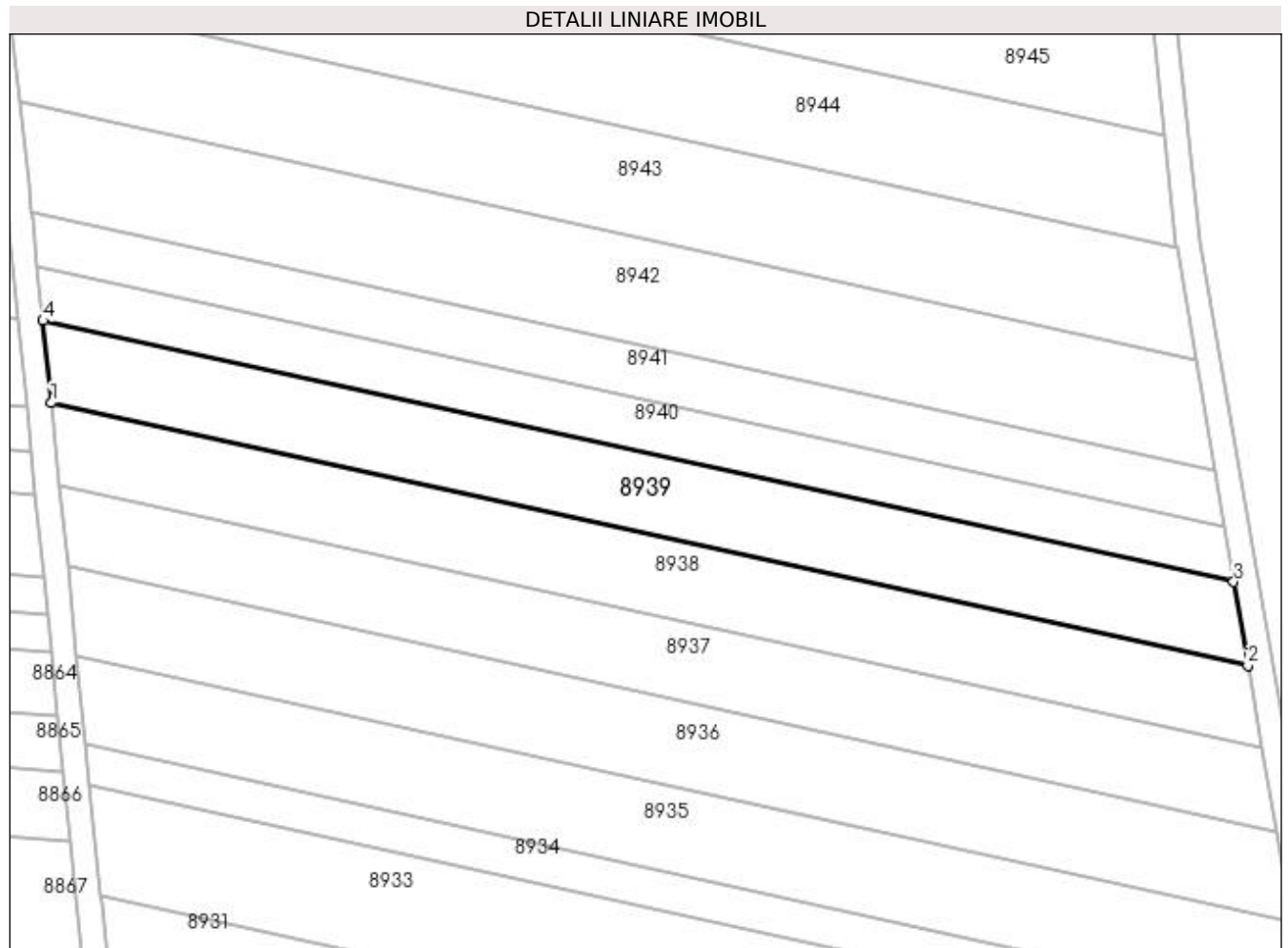
Inscrieri privind dezmembramintele dreptului de proprietate, drepturi reale de garanție și sarcini	Referințe
NU SUNT	

## Anexa Nr. 1 La Partea I

## Teren

Nr cadastral	Suprafața (mp)*	Observații / Referințe
	2.500	

\* Suprafața este determinată în planul de proiecție Stereo 70.



## Date referitoare la teren

Crt	Categorie folosință	Intra vilan	Suprafața (mp)	Tarla	Parcelă	Nr. topo	Observații / Referințe
1	arabil	NU	2.500	9	246	-	

## Lungime Segmente

1) Valorile lungimilor segmentelor sunt obținute din proiecție în plan.

Punct început	X / Y	Punct sfârșit	X / Y	Lungime segment (** (m)
1	436.951,365 300.698,359	2	437.144,576 300.656,028	197.794
2	437.144,576 300.656,028	3	437.142,279 300.669,502	13.668
3	437.142,279 300.669,502	4	436.950,031 300.711,622	196.808
4	436.950,031 300.711,622	1	436.951,365 300.698,359	13.33

**\*\* Lungimile segmentelor sunt determinate în planul de proiecție Stereo 70 și sunt rotunjite la 1 milimetru.**

**\*\*\* Distanța dintre puncte este formată din segmente cumulate ce sunt mai mici decât valoarea 1 milimetru.**



**DATE DESPRE IMOBILUL NR. 8940**

Oficiul de Cadastru și Publicitate Imobiliară DOLJ  
Biroul de Cadastru și Publicitate Imobiliară Craiova

**A. Partea I. Descrierea imobilului**

TEREN Extravilan

Adresa: Jud. Dolj, T9, P247

Nr. Crt	Nr cadastral Nr. topografic	Suprafața* (mp)	Observații / Referințe
A1		1.646	Sector cadastral:15 Teren neimprejmuit;

**B. Partea II. Proprietari și acte**

Inscrieri privitoare la dreptul de proprietate și alte drepturi reale	Referințe
/	
Act Administrativ nr. TDP21139, din 09/10/2019 emis de CJSDPAT DOLJ;	
B1	A1
Intabulare, drept de PROPRIETATE, dobândit prin Reconstituire, cota actuala 1/1, cota initiala 1/1 1) STAN MARIN DEFUNCT:Da	

**C. Partea III. SARCINI .**

Inscrieri privind dezmembramintele dreptului de proprietate, drepturi reale de garanție și sarcini	Referințe
NU SUNT	

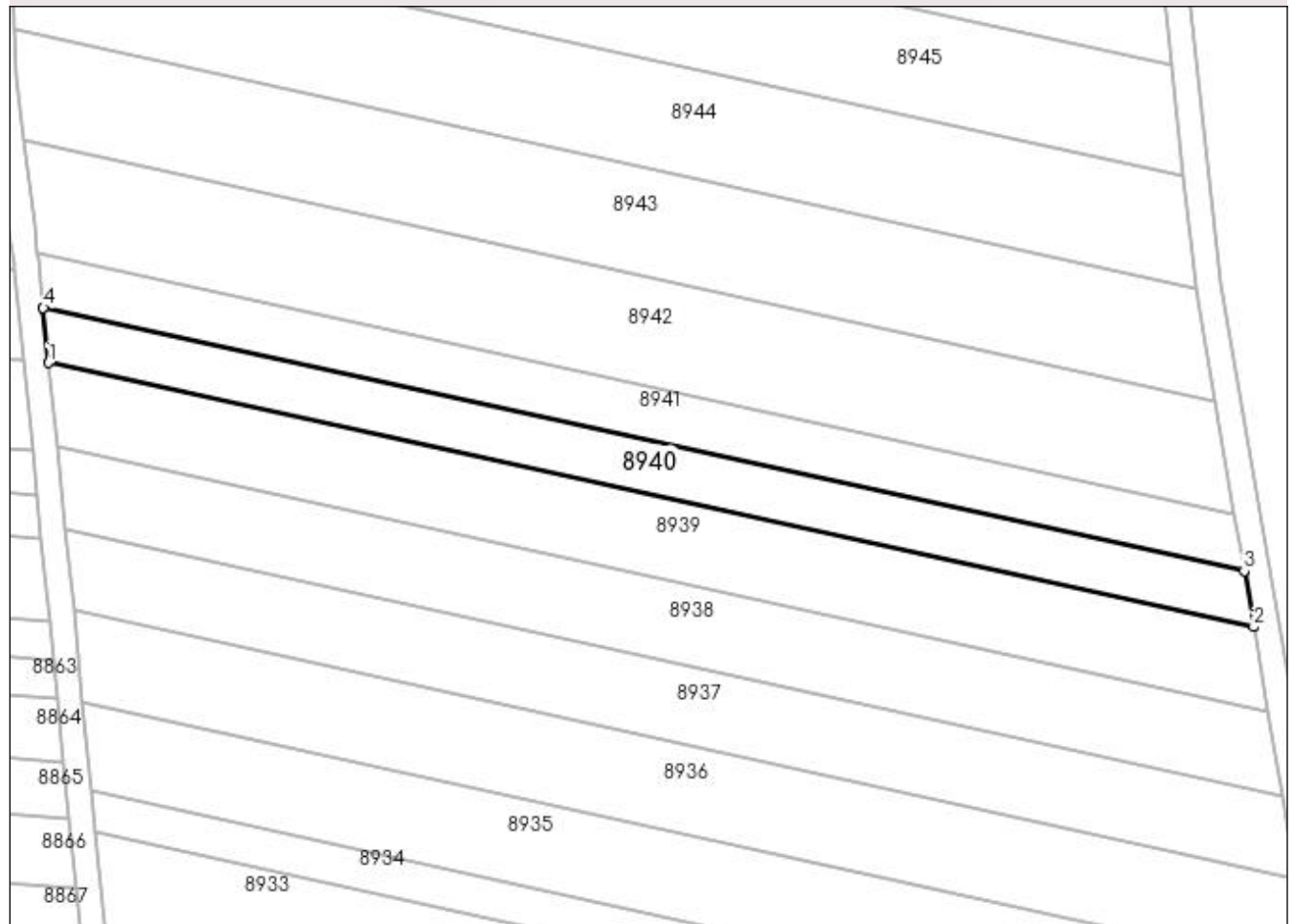
## Anexa Nr. 1 La Partea I

## Teren

Nr cadastral	Suprafața (mp)*	Observații / Referințe
	1.646	

\* Suprafața este determinată în planul de proiecție Stereo 70.

## DETALII LINIARE IMOBIL



## Date referitoare la teren

Crt	Categorie folosință	Intra vilan	Suprafața (mp)	Tarla	Parcelă	Nr. topo	Observații / Referințe
1	arabil	NU	1.646	9	247	-	

## Lungime Segmente

1) Valorile lungimilor segmentelor sunt obținute din proiecție în plan.

Punct început	X / Y	Punct sfârșit	X / Y	Lungime segment (** (m)
1	436.950,031 300.711,622	2	437.142,279 300.669,502	196.808
2	437.142,279 300.669,502	3	437.140,76 300.678,411	9.038
3	437.140,76 300.678,411	4	436.949,15 300.720,392	196.155
4	436.949,15 300.720,392	1	436.950,031 300.711,622	8.814



**\*\* Lungimile segmentelor sunt determinate în planul de proiecție Stereo 70 și sunt rotunjite la 1 milimetru.**

**\*\*\* Distanța dintre puncte este formată din segmente cumulate ce sunt mai mici decât valoarea 1 milimetru.**



**DATE DESPRE IMOBILUL NR. 8941**

Oficiul de Cadastru și Publicitate Imobiliară DOLJ  
Biroul de Cadastru și Publicitate Imobiliară Craiova

**A. Partea I. Descrierea imobilului**

TEREN Extravilan

Adresa: Jud. Dolj, T9, P248

Nr. Crt	Nr cadastral Nr. topografic	Suprafața* (mp)	Observații / Referințe
A1		1.650	Sector cadastral:15 Teren neimprejmuit;

**B. Partea II. Proprietari și acte**

Inscrieri privitoare la dreptul de proprietate și alte drepturi reale	Referințe
/	
Act Administrativ nr. TDP904-59538, din 16/02/1995 emis de CJSDPAT DOLJ;	
B1	A1
Intabulare, drept de PROPRIETATE, dobândit prin Reconstituire, cota actuala 1/1, cota initiala 1/1 1) DUMITRU ION, LIPSA CNP	

**C. Partea III. SARCINI .**

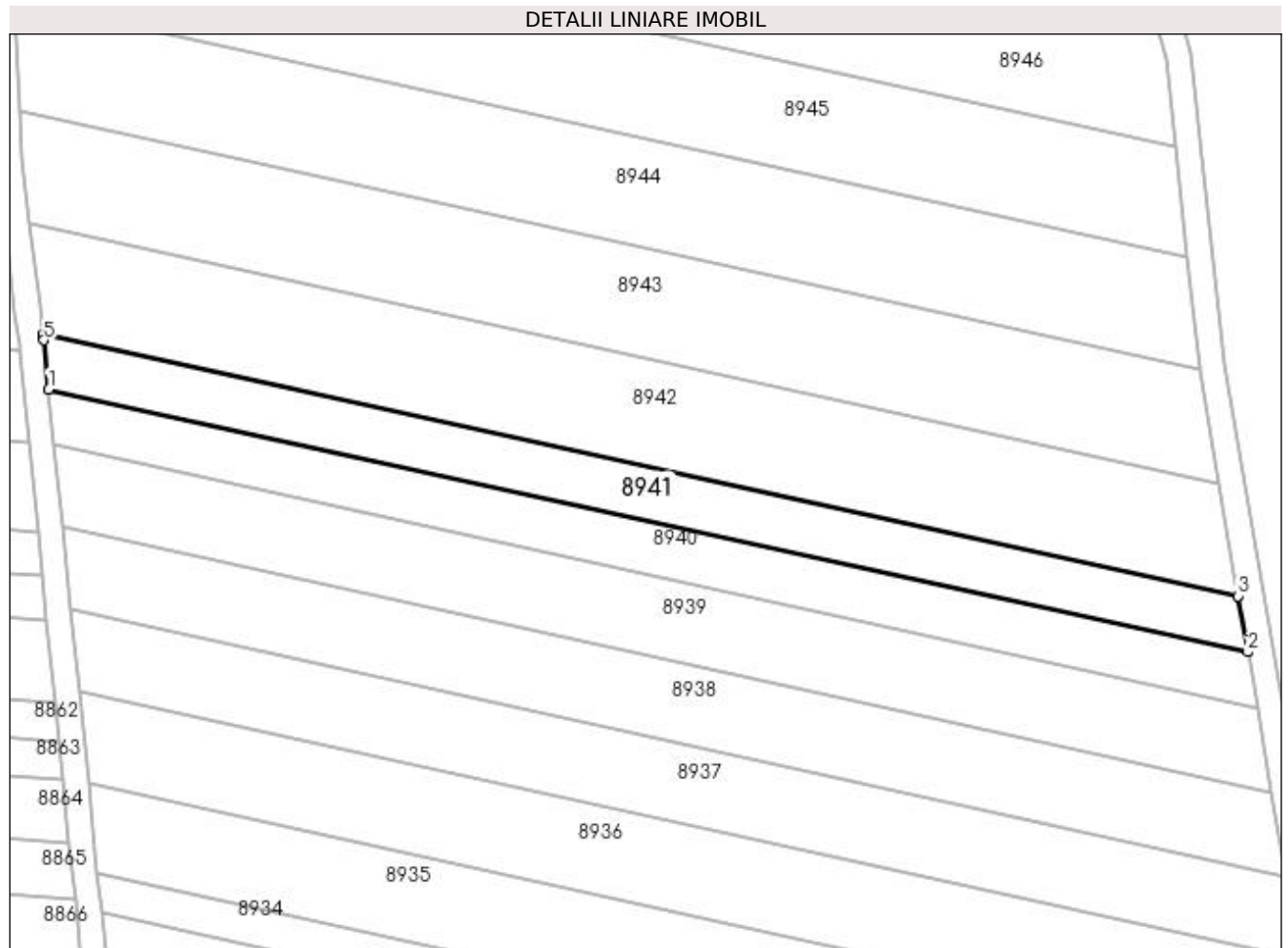
Inscrieri privind dezmembramintele dreptului de proprietate, drepturi reale de garanție și sarcini	Referințe
NU SUNT	

## Anexa Nr. 1 La Partea I

## Teren

Nr cadastral	Suprafața (mp)*	Observații / Referințe
	1.650	

\* Suprafața este determinată în planul de proiecție Stereo 70.



## Date referitoare la teren

Crt	Categorie folosință	Intra vilan	Suprafața (mp)	Tarla	Parcelă	Nr. topo	Observații / Referințe
1	arabil	NU	1.650	9	248	-	

## Lungime Segmente

1) Valorile lungimilor segmentelor sunt obținute din proiecție în plan.

Punct început	X / Y	Punct sfârșit	X / Y	Lungime segment (** (m)
1	436.949,15 300.720,392	2	437.140,76 300.678,411	196.155
2	437.140,76 300.678,411	3	437.139,232 300.687,372	9.09
3	437.139,232 300.687,372	4	436.948,246 300.729,215	195.516
4	436.948,246 300.729,215	5	436.948,363 300.728,217	1.005
5	436.948,363 300.728,217	1	436.949,15 300.720,392	7.864

**\*\* Lungimile segmentelor sunt determinate în planul de proiecție Stereo 70 și sunt rotunjite la 1 milimetru.**

**\*\*\* Distanța dintre puncte este formată din segmente cumulate ce sunt mai mici decât valoarea 1 milimetru.**



**DATE DESPRE IMOBILUL NR. 8942**

Oficiul de Cadastru și Publicitate Imobiliară DOLJ  
Biroul de Cadastru și Publicitate Imobiliară Craiova

**A. Partea I. Descrierea imobilului**

TEREN Extravilan

Adresa: Jud. Dolj, T9, P249

Nr. Crt	Nr cadastral Nr. topografic	Suprafața* (mp)	Observații / Referințe
A1	32295	3.300	Sector cadastral:15 Teren neimprejmuit;

**B. Partea II. Proprietari și acte**

Inscrieri privitoare la dreptul de proprietate și alte drepturi reale	Referințe
<b>156686 / 20/08/2018</b>	
Act Administrativ nr. Titlu de Proprietate Nr.1009-48563, din 17/03/1995 emis de CJSDPAT DOLJ;	
B1	A1
Intabulare, drept de PROPRIETATE, dobandit prin Reconstituire, cota actuala 1/1, cota initiala 1/1	
1) NICULESCU SILVIA	

**C. Partea III. SARCINI .**

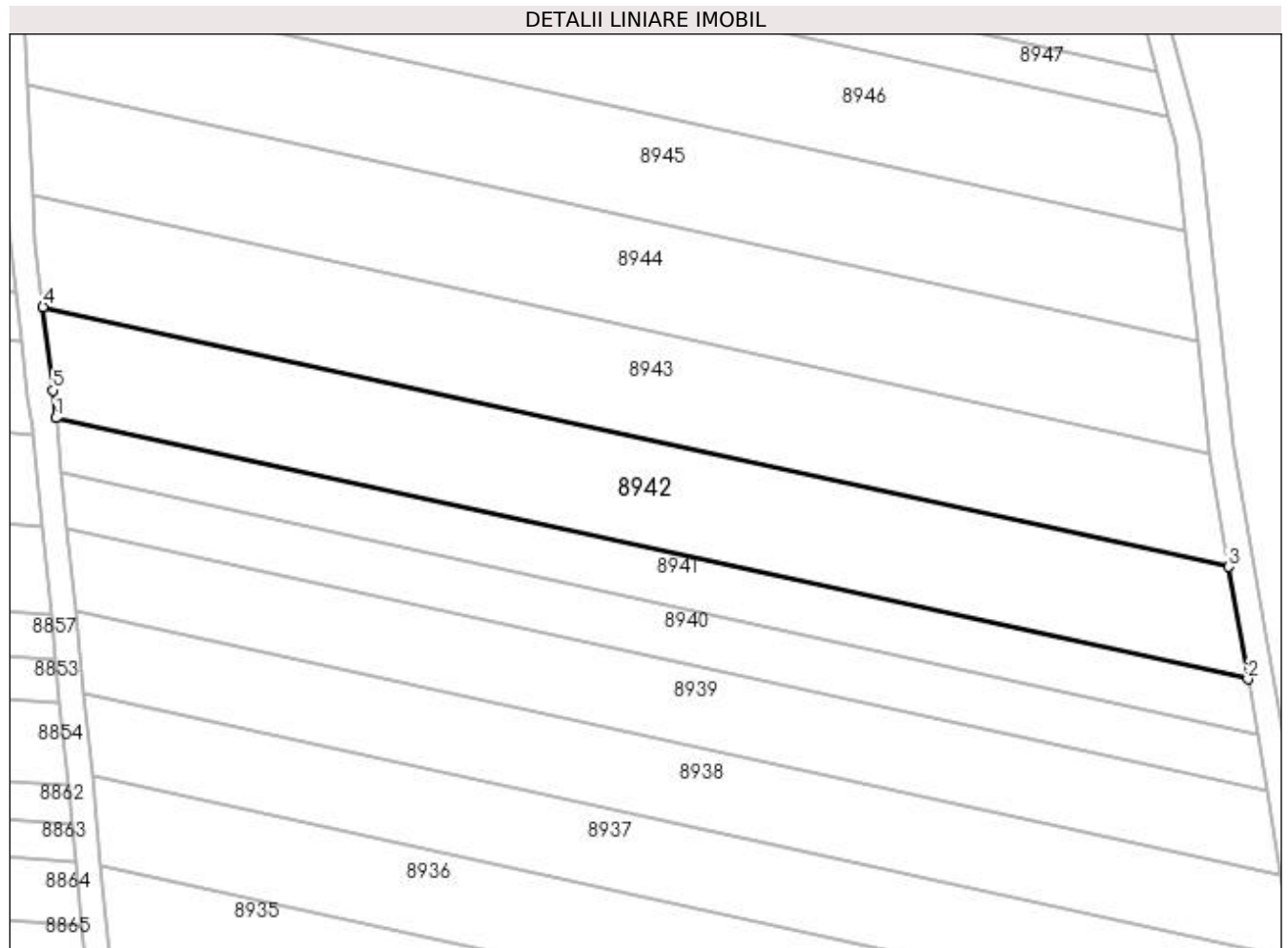
Inscrieri privind dezmembramintele dreptului de proprietate, drepturi reale de garanție și sarcini	Referințe
NU SUNT	

## Anexa Nr. 1 La Partea I

## Teren

Nr cadastral	Suprafața (mp)*	Observații / Referințe
32295	3.300	

\* Suprafața este determinată în planul de proiecție Stereo 70.



## Date referitoare la teren

Crt	Categorie folosință	Intravilan	Suprafața (mp)	Tarla	Parcelă	Nr. topo	Observații / Referințe
1	arabil	NU	3.300	9	249	-	

## Lungime Segmente

1) Valorile lungimilor segmentelor sunt obținute din proiecție în plan.

Punct început	X / Y	Punct sfârșit	X / Y	Lungime segment (** (m)
1	436.948,246 300.729,215	2	437.139,232 300.687,372	195.516
2	437.139,232 300.687,372	3	437.136,164 300.705,367	18.255
3	437.136,164 300.705,367	4	436.946,155 300.746,996	194.516
4	436.946,155 300.746,996	5	436.947,726 300.733,634	13.454
5	436.947,726 300.733,634	1	436.948,246 300.729,215	4.449



**\*\* Lungimile segmentelor sunt determinate în planul de proiecție Stereo 70 și sunt rotunjite la 1 milimetru.**

**\*\*\* Distanța dintre puncte este formată din segmente cumulate ce sunt mai mici decât valoarea 1 milimetru.**



**DATE DESPRE IMOBILUL NR. 8943**

Oficiul de Cadastru și Publicitate Imobiliară DOLJ  
Biroul de Cadastru și Publicitate Imobiliară Craiova

**A. Partea I. Descrierea imobilului**

TEREN Extravilan

Adresa: Jud. Dolj, T9, P249

Nr. Crt	Nr cadastral Nr. topografic	Suprafața* (mp)	Observații / Referințe
A1		3.288	Sector cadastral:15 Teren neimprejmuit;

**B. Partea II. Proprietari și acte**

Inscrieri privitoare la dreptul de proprietate și alte drepturi reale	Referințe
/	
Act Administrativ nr. TDP1079-48563, din 27/05/1997 emis de CJSDPAT DOLJ;	
B1	A1
Intabulare, drept de PROPRIETATE, dobândit prin Reconstituire, cota actuala 1/1, cota initiala 1/1	
1) MINCA CONSTANTIN, LIPSA CNP	
2) RADU FLOAREA, LIPSA CNP	

**C. Partea III. SARCINI .**

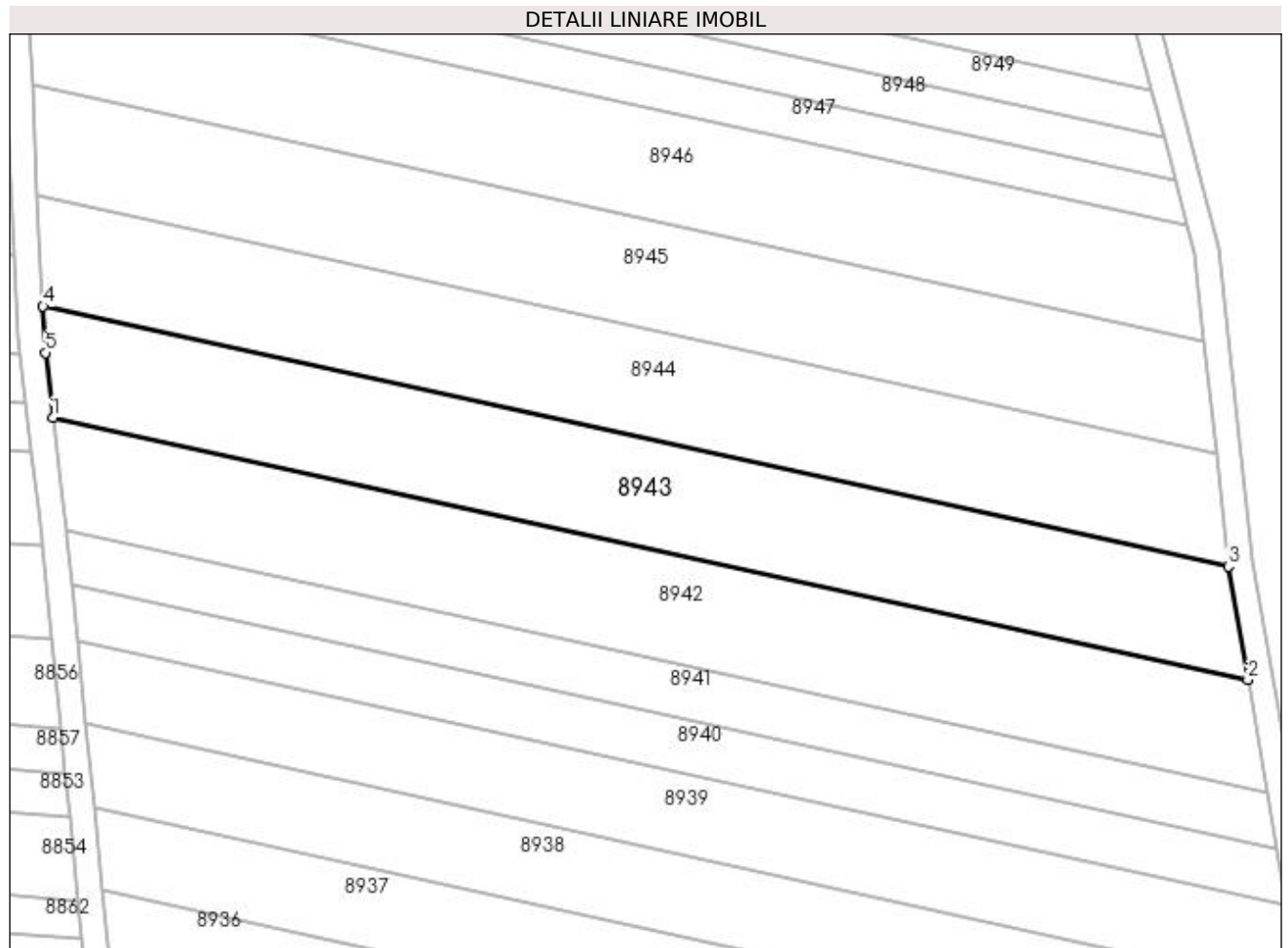
Inscrieri privind dezmembramintele dreptului de proprietate, drepturi reale de garanție și sarcini	Referințe
NU SUNT	

## Anexa Nr. 1 La Partea I

## Teren

Nr cadastral	Suprafața (mp)*	Observații / Referințe
	3.288	

\* Suprafața este determinată în planul de proiecție Stereo 70.



## Date referitoare la teren

Crt	Categorie folosință	Intra vilan	Suprafața (mp)	Tarla	Parcelă	Nr. topo	Observații / Referințe
1	arabil	NU	3.288	9	249	-	

## Lungime Segmente

1) Valorile lungimilor segmentelor sunt obținute din proiecție în plan.

Punct început	X / Y	Punct sfârșit	X / Y	Lungime segment (** (m)
1	436.946,155 300.746,996	2	437.136,164 300.705,367	194.516
2	437.136,164 300.705,367	3	437.133,089 300.723,4	18.293
3	437.133,089 300.723,4	4	436.944,58 300.764,701	192.98
4	436.944,58 300.764,701	5	436.944,943 300.757,297	7.413
5	436.944,943 300.757,297	1	436.946,155 300.746,996	10.372

**\*\* Lungimile segmentelor sunt determinate în planul de proiecție Stereo 70 și sunt rotunjite la 1 milimetru.**

**\*\*\* Distanța dintre puncte este formată din segmente cumulate ce sunt mai mici decât valoarea 1 milimetru.**



**DATE DESPRE IMOBILUL NR. 8944**

Oficiul de Cadastru și Publicitate Imobiliară DOLJ  
Biroul de Cadastru și Publicitate Imobiliară Craiova

**A. Partea I. Descrierea imobilului**

TEREN Extravilan

Adresa: Jud. Dolj, T9, P250

Nr. Crt	Nr cadastral Nr. topografic	Suprafața* (mp)	Observații / Referințe
A1		3.300	Sector cadastral:15 Teren neimprejmuit;

**B. Partea II. Proprietari și acte**

Inscrieri privitoare la dreptul de proprietate și alte drepturi reale	Referințe
/	
Act Administrativ nr. TDP1525, din 08/12/2003 emis de CJSDPAT DOLJ;	
B1	A1
Intabulare, drept de PROPRIETATE, dobândit prin Reconstituire, cota actuala 1/1, cota initiala 1/1 1) MINCĂ VICTORIA, LIPSA CNP	

**C. Partea III. SARCINI .**

Inscrieri privind dezmembramintele dreptului de proprietate, drepturi reale de garanție și sarcini	Referințe
NU SUNT	

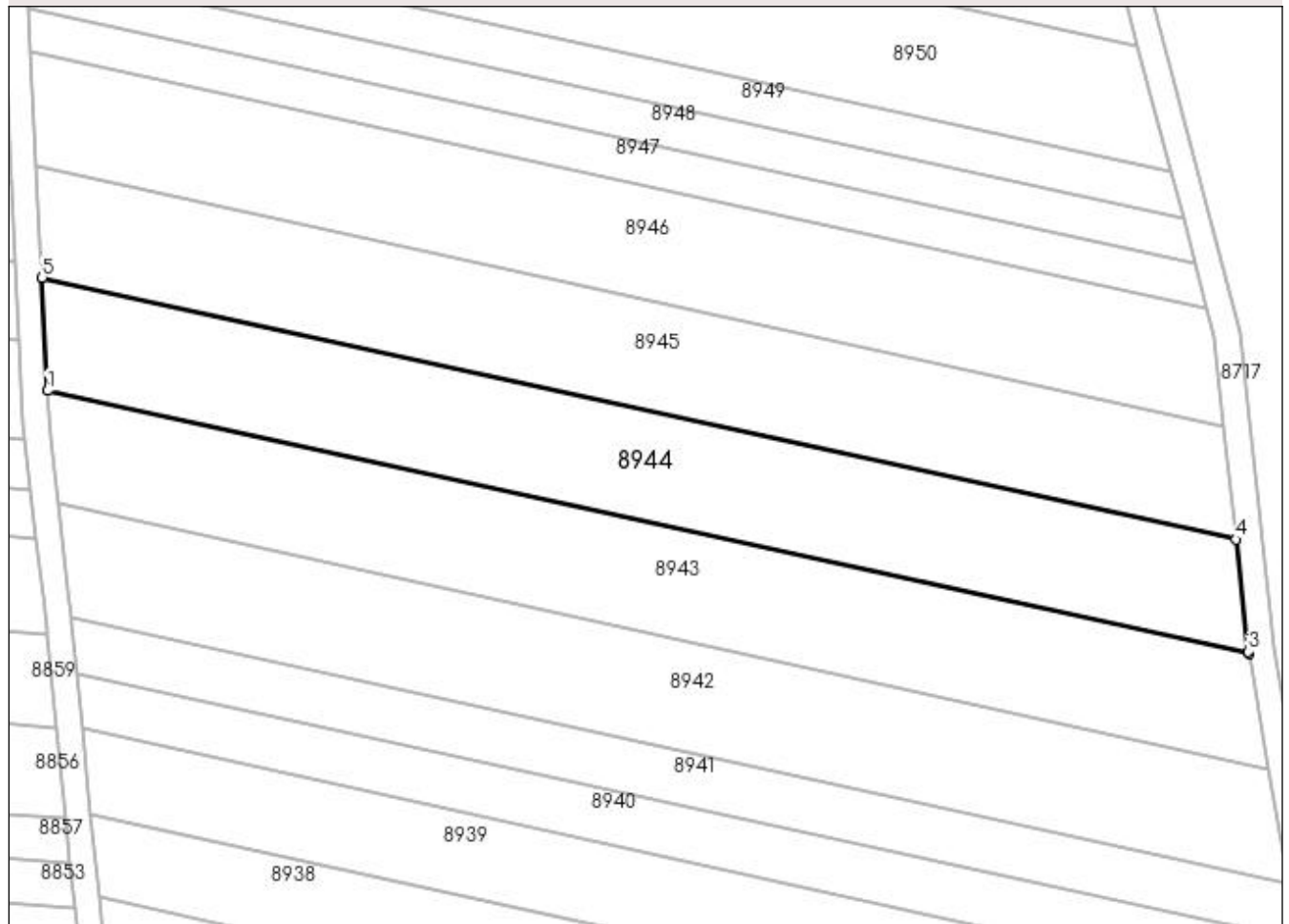
## Anexa Nr. 1 La Partea I

## Teren

Nr cadastral	Suprafața (mp)*	Observații / Referințe
	3.300	

\* Suprafața este determinată în planul de proiecție Stereo 70.

## DETALII LINIARE IMOBIL



## Date referitoare la teren

Crt	Categorie folosință	Intra vilan	Suprafața (mp)	Tarla	Parcelă	Nr. topo	Observații / Referințe
1	arabil	NU	3.300	9	250	-	

## Lungime Segmente

1) Valorile lungimilor segmentelor sunt obținute din proiecție în plan.

Punct început	X / Y	Punct sfârșit	X / Y	Lungime segment (** (m)
1	436.944,58 300.764,701	2	437.133,089 300.723,4	192.98
2	437.133,089 300.723,4	3	437.133,029 300.723,753	0.358
3	437.133,029 300.723,753	4	437.131,126 300.741,387	17.736
4	437.131,126 300.741,387	5	436.943,708 300.782,449	191.863
5	436.943,708 300.782,449	1	436.944,58 300.764,701	17.769



**\*\* Lungimile segmentelor sunt determinate în planul de proiecție Stereo 70 și sunt rotunjite la 1 milimetru.**

**\*\*\* Distanța dintre puncte este formată din segmente cumulate ce sunt mai mici decât valoarea 1 milimetru.**



**DATE DESPRE IMOBILUL NR. 8945**

Oficiul de Cadastru și Publicitate Imobiliară DOLJ  
Biroul de Cadastru și Publicitate Imobiliară Craiova

**A. Partea I. Descrierea imobilului**

TEREN Extravilan

Nr. CF vechi:94

Nr. cadastral vechi:107

Adresa: Jud. Dolj, T9, P251

Nr. Crt	Nr cadastral Nr. topografic	Suprafața* (mp)	Observații / Referințe
A1	31694	3.238	Sector cadastral:15 Teren neimprejmuit;

**B. Partea II. Proprietari și acte**

Inscrieri privitoare la dreptul de proprietate și alte drepturi reale		Referințe
<b>1443 / 11/01/2008</b>		
Act Notarial nr. 81/2008, din 01/01/2008 emis de NP Doina Faurar (incheiere de rectificare nr 463/2008 NP Doina Faurar);		
B1	Intabulare, drept de PROPRIETATE, dobandit prin Conventie, cota actuala 1/1, cota initiala 1/1 1) <b>PETRESCU AURORA MARIA</b> , LIPSA CNP <i>OBSERVATII: (provenita din conversia CF 94)</i>	A1

**C. Partea III. SARCINI**

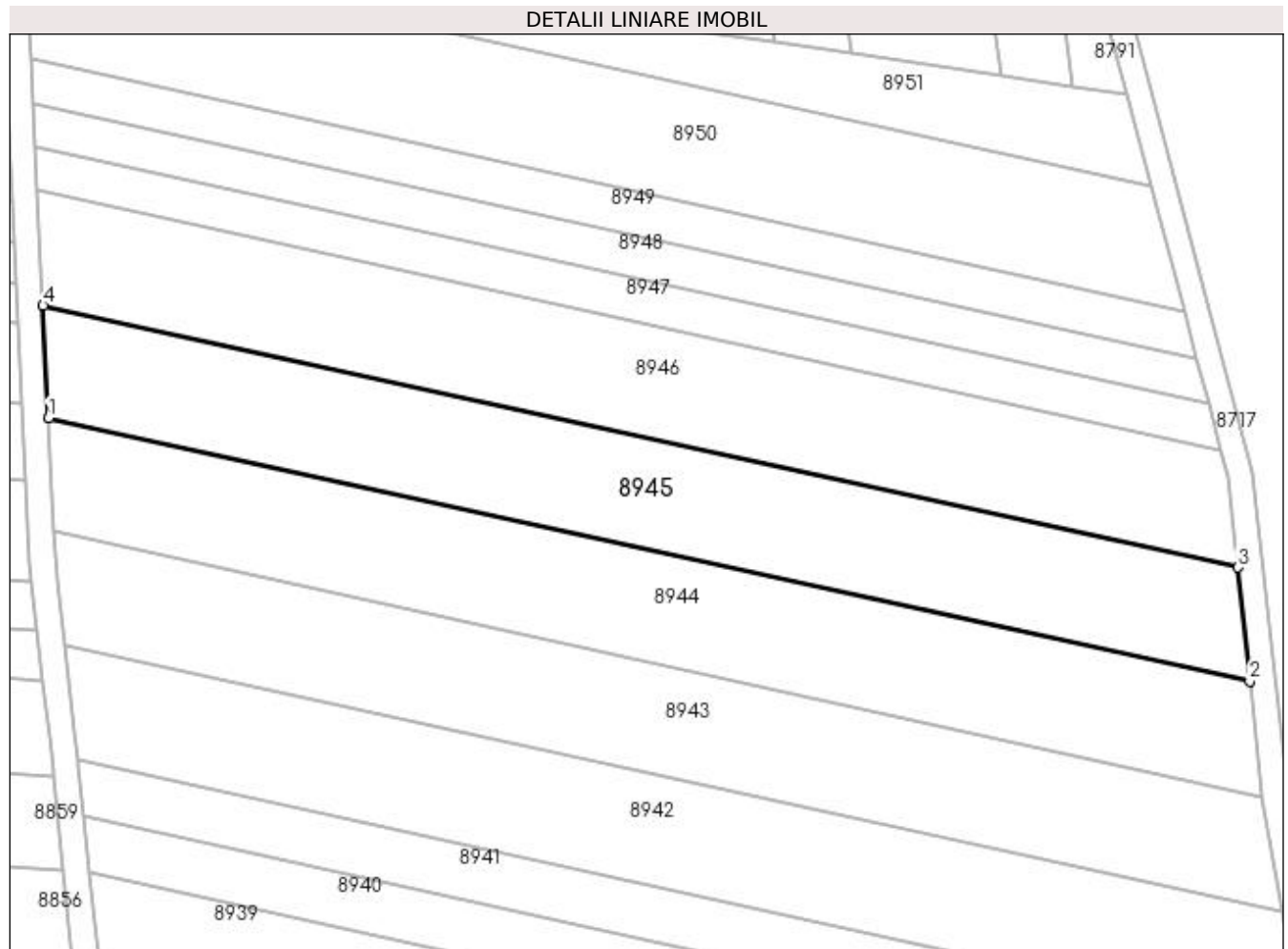
Inscrieri privind dezmembramintele dreptului de proprietate, drepturi reale de garanție și sarcini		Referințe
<b>1443 / 11/01/2008</b>		
Act Notarial nr. 81/2008, din 01/01/2008 emis de NP Doina Faurar (incheiere de rectificare nr 463/2008 NP Doina Faurar);		
C1	Intabulare, drept de UZUFRACT VIAGER, cota actuala 1/1, cota initiala 1/1 1) <b>COMBII DUMITRU</b> , LIPSA CNP <i>OBSERVATII: (provenita din conversia CF 94)</i>	A1

## Anexa Nr. 1 La Partea I

## Teren

Nr cadastral	Suprafața (mp)*	Observații / Referințe
31694	3.238	

\* Suprafața este determinată în planul de proiecție Stereo 70.



## Date referitoare la teren

Crt	Categorie folosință	Intra vilan	Suprafața (mp)	Tarla	Parcelă	Nr. topo	Observații / Referințe
1	arabil	NU	3.238	9	251	-	

## Lungime Segmente

1) Valorile lungimilor segmentelor sunt obținute din proiecție în plan.

Punct început	X / Y	Punct sfârșit	X / Y	Lungime segment (** (m)
1	436.943,708 300.782,449	2	437.131,126 300.741,387	191.863
2	437.131,126 300.741,387	3	437.129,212 300.759,133	17.849
3	437.129,212 300.759,133	4	436.942,848 300.799,963	190.784
4	436.942,848 300.799,963	1	436.943,708 300.782,449	17.535

**\*\* Lungimile segmentelor sunt determinate în planul de proiecție Stereo 70 și sunt rotunjite la 1 milimetru.**

**\*\*\* Distanța dintre puncte este formată din segmente cumulate ce sunt mai mici decât valoarea 1 milimetru.**



**DATE DESPRE IMOBILUL NR. 8946**

Oficiul de Cadastru și Publicitate Imobiliară DOLJ  
Biroul de Cadastru și Publicitate Imobiliară Craiova

**A. Partea I. Descrierea imobilului**

TEREN Extravilan

Adresa: Jud. Dolj, T9, P252

Nr. Crt	Nr cadastral Nr. topografic	Suprafața* (mp)	Observații / Referințe
A1		3.300	Sector cadastral:15 Teren neimprejmuit;

**B. Partea II. Proprietari și acte**

Inscrieri privitoare la dreptul de proprietate și alte drepturi reale	Referințe
/	
Act Administrativ nr. TDP987-59538, din 10/03/1995 emis de CJSDPAT DOLJ;	
B1	A1
Intabulare, drept de PROPRIETATE, dobandit prin Reconstituire, cota actuala 1/1, cota initiala 1/1 1) STOICA VALERIU, LIPSA CNP	

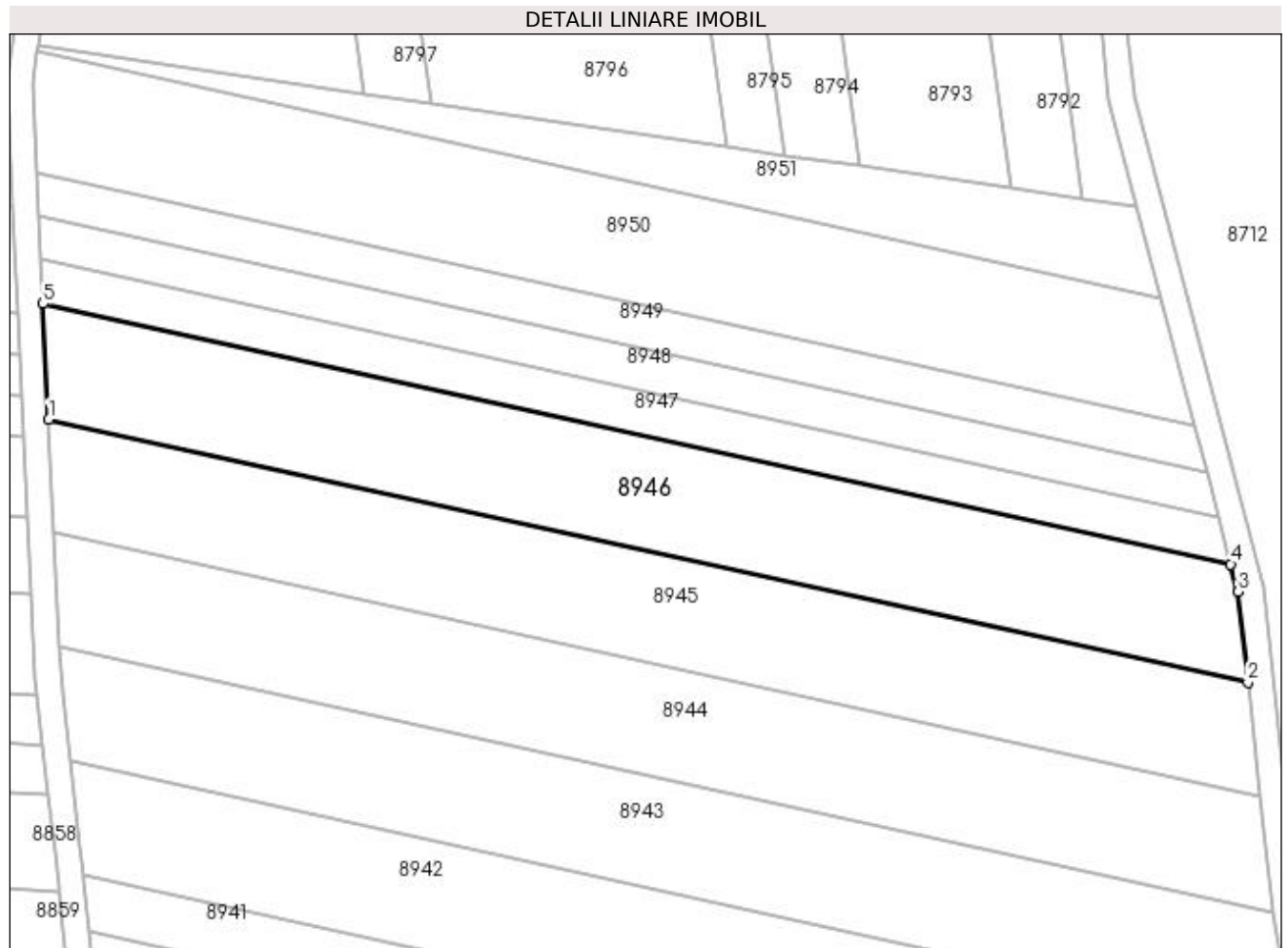
**C. Partea III. SARCINI .**

Inscrieri privind dezmembramintele dreptului de proprietate, drepturi reale de garanție și sarcini	Referințe
NU SUNT	

**Anexa Nr. 1 La Partea I****Teren**

Nr cadastral	Suprafața (mp)*	Observații / Referințe
	3.300	

\* Suprafața este determinată în planul de proiecție Stereo 70.

**Date referitoare la teren**

Crt	Categorie folosință	Intra vilan	Suprafața (mp)	Tarla	Parcelă	Nr. topo	Observații / Referințe
1	arabil	NU	3.300	9	252	-	

**Lungime Segmente**

1) Valorile lungimilor segmentelor sunt obținute din proiecție în plan.

Punct început	X / Y	Punct sfârșit	X / Y	Lungime segment (** (m)
1	436.942,848 300.799,963	2	437.129,212 300.759,133	190.784
2	437.129,212 300.759,133	3	437.127,693 300.773,207	14.156
3	437.127,693 300.773,207	4	437.126,565 300.777,479	4.418
4	437.126,565 300.777,479	5	436.941,967 300.817,923	188.977
5	436.941,967 300.817,923	1	436.942,848 300.799,963	17.982



**\*\* Lungimile segmentelor sunt determinate în planul de proiecție Stereo 70 și sunt rotunjite la 1 milimetru.**

**\*\*\* Distanța dintre puncte este formată din segmente cumulate ce sunt mai mici decât valoarea 1 milimetru.**



**DATE DESPRE IMOBILUL NR. 8947**

Oficiul de Cadastru și Publicitate Imobiliară DOLJ  
Biroul de Cadastru și Publicitate Imobiliară Craiova

**A. Partea I. Descrierea imobilului**

TEREN Extravilan

Adresa: Jud. Dolj, T9, P253

Nr. Crt	Nr cadastral Nr. topografic	Suprafața* (mp)	Observații / Referințe
A1		1.244	Sector cadastral:15 Teren neimprejmuit;

**B. Partea II. Proprietari și acte**

Inscrieri privitoare la dreptul de proprietate și alte drepturi reale	Referințe
/	
Act Administrativ nr. TDP1223-2179, din 26/11/1998 emis de CJSDPAT DOLJ;	
B1	A1
Intabulare, drept de PROPRIETATE, dobândit prin Reconstituire, cota actuala 1/1, cota initiala 1/1 1) STAN MARIN, LIPSA CNP	

**C. Partea III. SARCINI .**

Inscrieri privind dezmembramintele dreptului de proprietate, drepturi reale de garanție și sarcini	Referințe
NU SUNT	

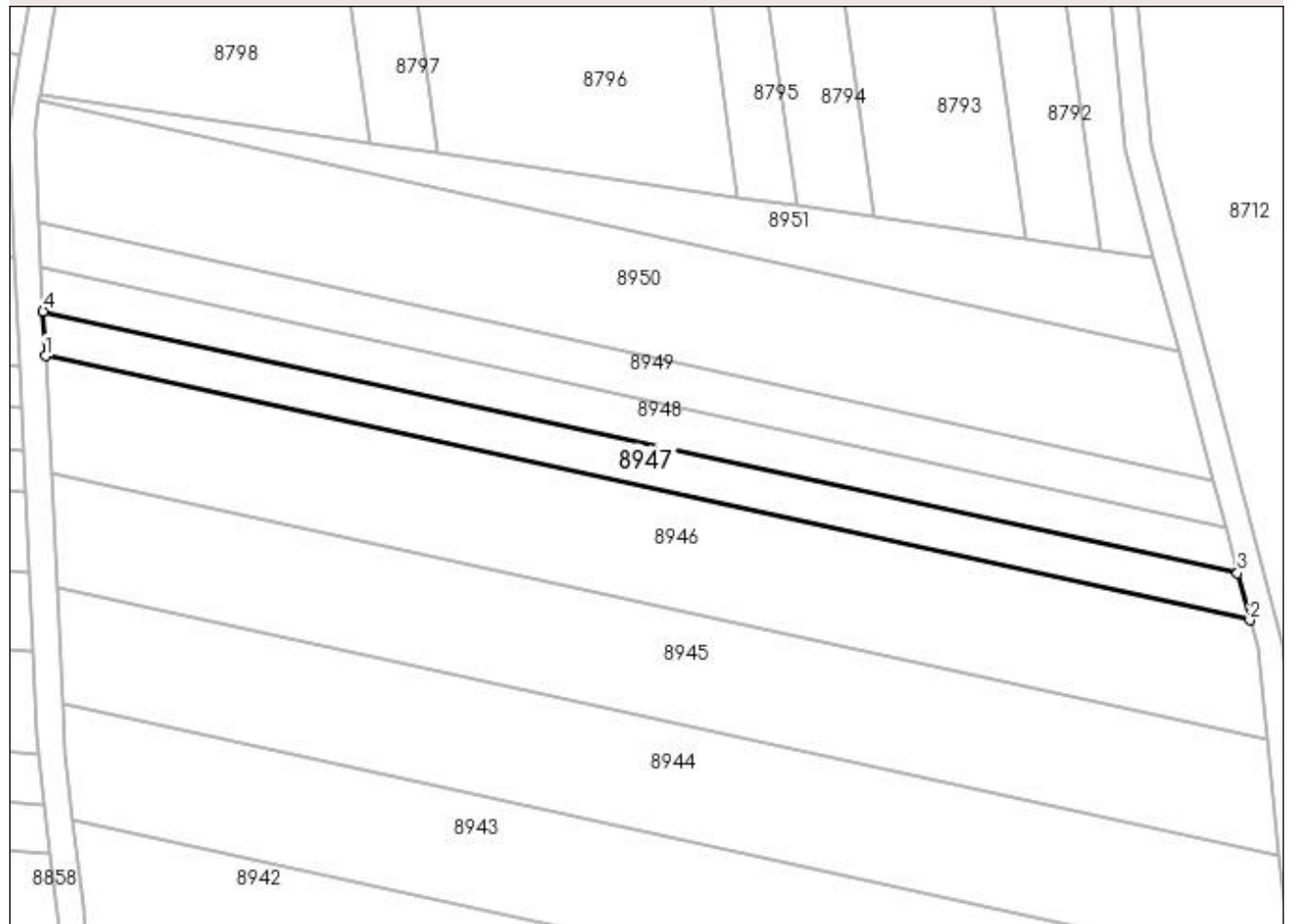
## Anexa Nr. 1 La Partea I

## Teren

Nr cadastral	Suprafața (mp)*	Observații / Referințe
	1.244	

\* Suprafața este determinată în planul de proiecție Stereo 70.

## DETALII LINIARE IMOBIL



## Date referitoare la teren

Crt	Categorie folosință	Intra vilan	Suprafața (mp)	Tarla	Parcelă	Nr. topo	Observații / Referințe
1	arabil	NU	1.244	9	253	-	

## Lungime Segmente

1) Valorile lungimilor segmentelor sunt obținute din proiecție în plan.

Punct început	X / Y	Punct sfârșit	X / Y	Lungime segment (** (m)
1	436.941,967 300.817,923	2	437.126,565 300.777,479	188.977
2	437.126,565 300.777,479	3	437.124,667 300.784,662	7.43
3	437.124,667 300.784,662	4	436.941,631 300.824,764	187.378
4	436.941,631 300.824,764	1	436.941,967 300.817,923	6.849

**\*\* Lungimile segmentelor sunt determinate în planul de proiecție Stereo 70 și sunt rotunjite la 1 milimetru.**

**\*\*\* Distanța dintre puncte este formată din segmente cumulate ce sunt mai mici decât valoarea 1 milimetru.**



**DATE DESPRE IMOBILUL NR. 8948**

Oficiul de Cadastru și Publicitate Imobiliară DOLJ  
Biroul de Cadastru și Publicitate Imobiliară Craiova

**A. Partea I. Descrierea imobilului**

TEREN Extravilan

Adresa: Jud. Dolj, T9, P254

Nr. Crt	Nr cadastral Nr. topografic	Suprafața* (mp)	Observații / Referințe
A1		1.200	Sector cadastral:15 Teren neimprejmuit;

**B. Partea II. Proprietari și acte**

Inscrieri privitoare la dreptul de proprietate și alte drepturi reale		Referințe
/		
Act Notarial nr. CM 155, din 04/11/2010 emis de BNP Ștefănescu Floriana;		
B1	Intabulare, drept de PROPRIETATE, dobândit prin Succesiune, cota actuala 1/1, cota initiala 1/1 1) RUSIN MIHAI	A1

**C. Partea III. SARCINI .**

Inscrieri privind dezmembramintele dreptului de proprietate, drepturi reale de garanție și sarcini	Referințe
NU SUNT	

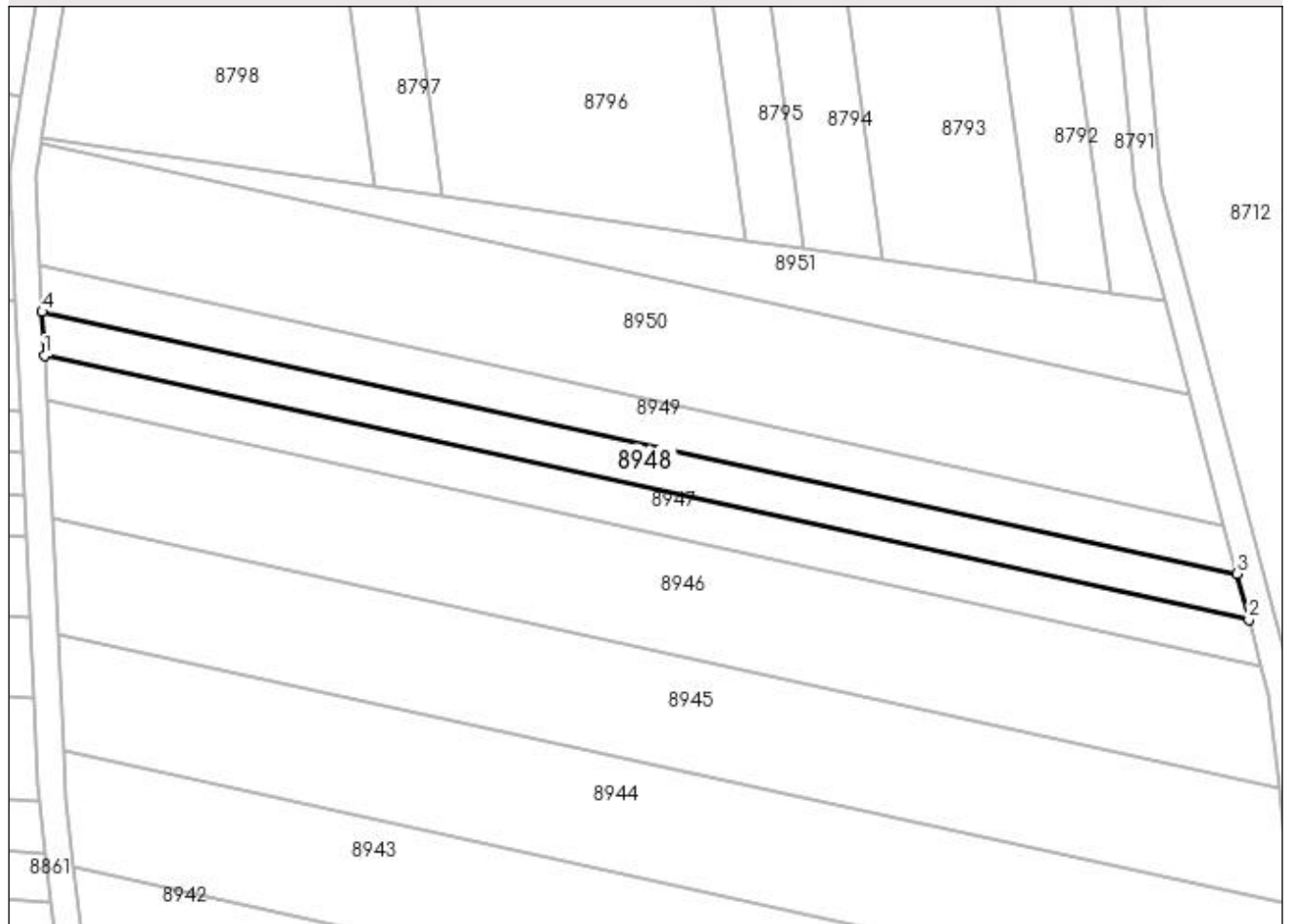
## Anexa Nr. 1 La Partea I

## Teren

Nr cadastral	Suprafața (mp)*	Observații / Referințe
	1.200	

\* Suprafața este determinată în planul de proiecție Stereo 70.

## DETALII LINIARE IMOBIL



## Date referitoare la teren

Crt	Categorie folosință	Intra vilan	Suprafața (mp)	Tarla	Parcelă	Nr. topo	Observații / Referințe
1	arabil	NU	1.200	9	254	-	

## Lungime Segmente

1) Valorile lungimilor segmentelor sunt obținute din proiecție în plan.

Punct început	X / Y	Punct sfârșit	X / Y	Lungime segment (** (m)
1	436.941,631 300.824,764	2	437.124,667 300.784,662	187.378
2	437.124,667 300.784,662	3	437.122,821 300.791,65	7.228
3	437.122,821 300.791,65	4	436.941,304 300.831,419	185.822
4	436.941,304 300.831,419	1	436.941,631 300.824,764	6.663



**\*\* Lungimile segmentelor sunt determinate în planul de proiecție Stereo 70 și sunt rotunjite la 1 milimetru.**

**\*\*\* Distanța dintre puncte este formată din segmente cumulate ce sunt mai mici decât valoarea 1 milimetru.**



**DATE DESPRE IMOBILUL NR. 8949**

Oficiul de Cadastru și Publicitate Imobiliară DOLJ  
Biroul de Cadastru și Publicitate Imobiliară Craiova

**A. Partea I. Descrierea imobilului**

TEREN Extravilan

Adresa: Jud. Dolj, T9, P255

Nr. Crt	Nr cadastral Nr. topografic	Suprafața* (mp)	Observații / Referințe
A1		1.244	Sector cadastral:15 Teren neimprejmuit;

**B. Partea II. Proprietari și acte**

Inscrieri privitoare la dreptul de proprietate și alte drepturi reale		Referințe
/		
Act Administrativ nr. TDP854 15011, din 07/02/1995 emis de CJSDPAT DOLJ (Defunct conform certificat de deces seria DA nr 205837 din data de 31.08.1994);		
B1	Intabulare, drept de PROPRIETATE, dobandit prin Reconstituire, cota actuala 1/1, cota initiala 1/1 1) <b>BADEA ELENA</b> , LIPSA CNP DEFUNCT:Da	A1

**C. Partea III. SARCINI .**

Inscrieri privind dezmembramentele dreptului de proprietate, drepturi reale de garanție și sarcini	Referințe
NU SUNT	

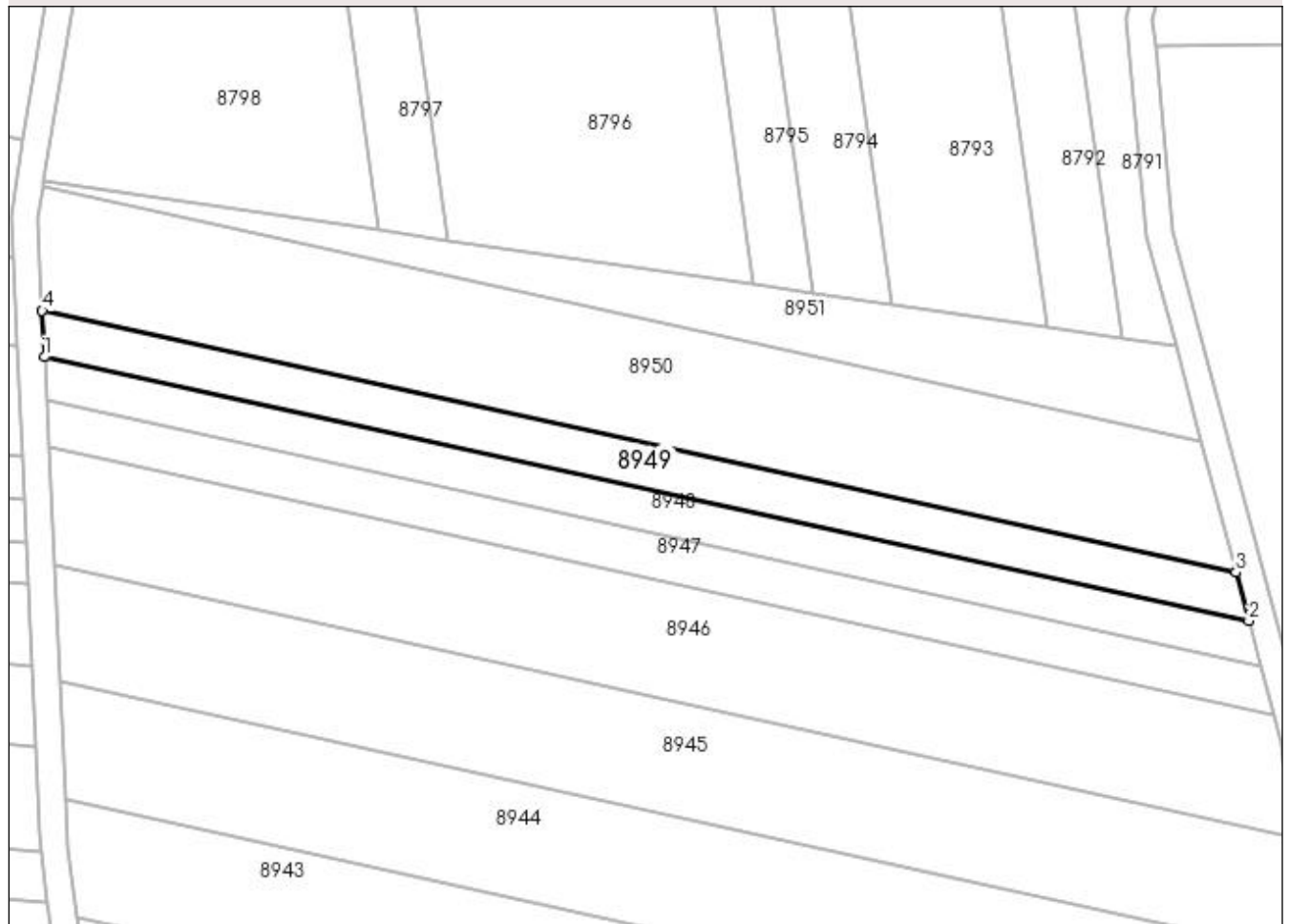
## Anexa Nr. 1 La Partea I

## Teren

Nr cadastral	Suprafața (mp)*	Observații / Referințe
	1.244	

\* Suprafața este determinată în planul de proiecție Stereo 70.

## DETALII LINIARE IMOBIL



## Date referitoare la teren

Crt	Categorie folosință	Intra vilan	Suprafața (mp)	Tarla	Parcelă	Nr. topo	Observații / Referințe
1	arabil	NU	1.244	9	255	-	

## Lungime Segmente

1) Valorile lungimilor segmentelor sunt obținute din proiecție în plan.

Punct început	X / Y	Punct sfârșit	X / Y	Lungime segment (** (m)
1	436.941,304 300.831,419	2	437.122,821 300.791,65	185.822
2	437.122,821 300.791,65	3	437.120,891 300.798,956	7.557
3	437.120,891 300.798,956	4	436.940,962 300.838,377	184.197
4	436.940,962 300.838,377	1	436.941,304 300.831,419	6.966

**\*\* Lungimile segmentelor sunt determinate în planul de proiecție Stereo 70 și sunt rotunjite la 1 milimetru.**

**\*\*\* Distanța dintre puncte este formată din segmente cumulate ce sunt mai mici decât valoarea 1 milimetru.**



**DATE DESPRE IMOBILUL NR. 8950**

Oficiul de Cadastru și Publicitate Imobiliară DOLJ  
Biroul de Cadastru și Publicitate Imobiliară Craiova

**A. Partea I. Descrierea imobilului**

TEREN Extravilan

Adresa: Jud. Dolj, T9, P256

Nr. Crt	Nr cadastral Nr. topografic	Suprafața* (mp)	Observații / Referințe
A1		3.314	Sector cadastral:15 Teren neimprejmuit;

**B. Partea II. Proprietari și acte**

Inscrieri privitoare la dreptul de proprietate și alte drepturi reale	Referințe
/	
Act Administrativ nr. TDP812 15011, din 30/01/1995 emis de CJSDPAT DOLJ;	
B1	A1
Intabulare, drept de PROPRIETATE, dobândit prin Reconstituire, cota actuala 1/1, cota initiala 1/1 1) NICULESCU MIRCEA, LIPSA CNP	

**C. Partea III. SARCINI .**

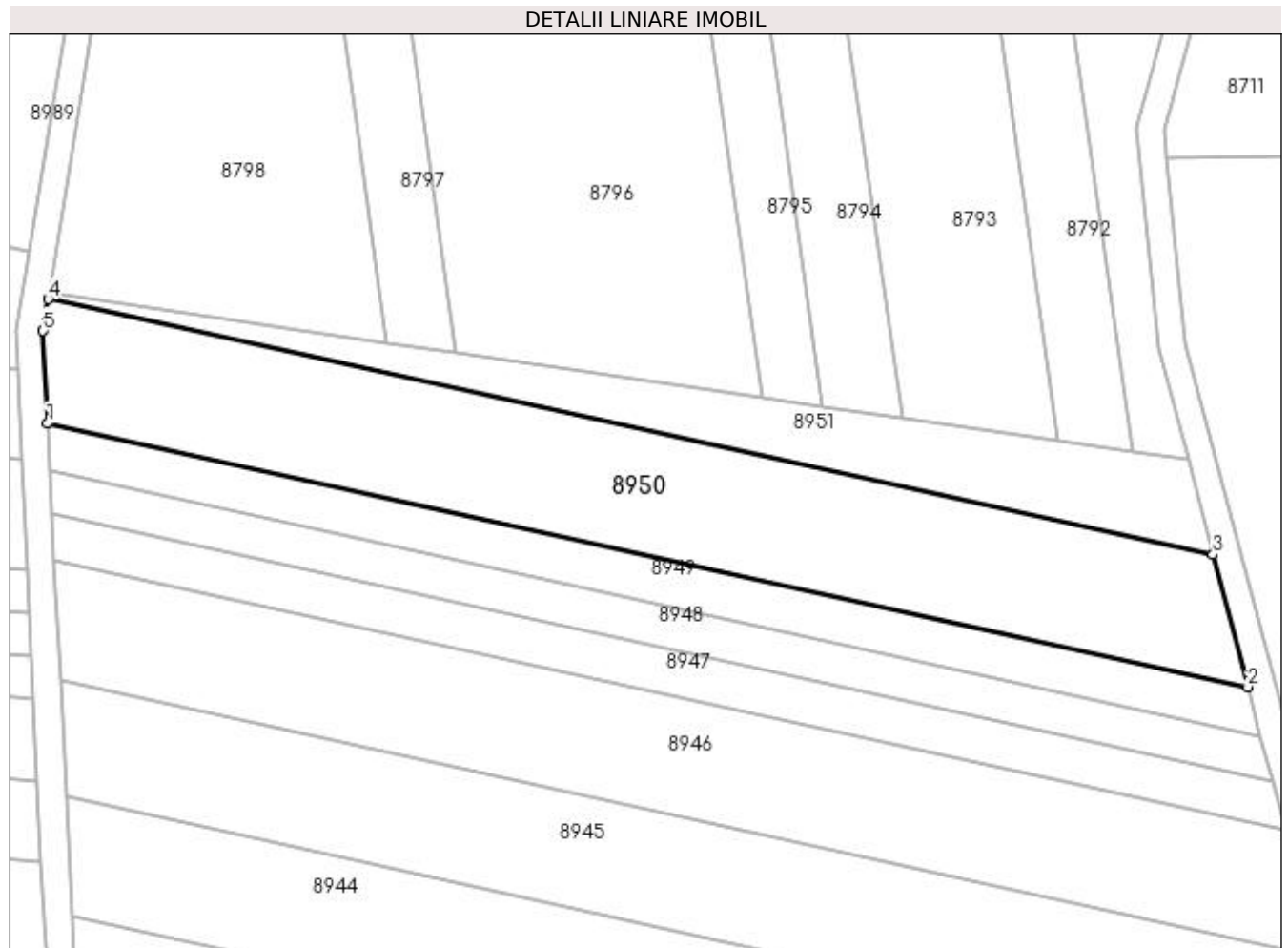
Inscrieri privind dezmembramintele dreptului de proprietate, drepturi reale de garanție și sarcini	Referințe
NU SUNT	

## Anexa Nr. 1 La Partea I

## Teren

Nr cadastral	Suprafața (mp)*	Observații / Referințe
	3.314	

\* Suprafața este determinată în planul de proiecție Stereo 70.



## Date referitoare la teren

Crt	Categorie folosință	Intra vilan	Suprafața (mp)	Tarla	Parcelă	Nr. topo	Observații / Referințe
1	arabil	NU	3.314	9	256	-	

## Lungime Segmente

1) Valorile lungimilor segmentelor sunt obținute din proiecție în plan.

Punct început	X / Y	Punct sfârșit	X / Y	Lungime segment (** (m)
1	436.940,962 300.838,377	2	437.120,891 300.798,956	184.197
2	437.120,891 300.798,956	3	437.115,66 300.818,758	20.481
3	437.115,66 300.818,758	4	436.941,054 300.857,013	178.748
4	436.941,054 300.857,013	5	436.940,28 300.852,265	4.811
5	436.940,28 300.852,265	1	436.940,962 300.838,377	13.905



**\*\* Lungimile segmentelor sunt determinate în planul de proiecție Stereo 70 și sunt rotunjite la 1 milimetru.**

**\*\*\* Distanța dintre puncte este formată din segmente cumulate ce sunt mai mici decât valoarea 1 milimetru.**



**DATE DESPRE IMOBILUL NR. 8951**

Oficiul de Cadastru și Publicitate Imobiliară DOLJ  
Biroul de Cadastru și Publicitate Imobiliară Craiova

**A. Partea I. Descrierea imobilului**

TEREN Extravilan

Adresa: Jud. Dolj, T9, P257/1

Nr. Crt	Nr cadastral Nr. topografic	Suprafața* (mp)	Observații / Referințe
A1		1.250	Sector cadastral:15 Teren neimprejmuit;

**B. Partea II. Proprietari și acte**

Inscrieri privitoare la dreptul de proprietate și alte drepturi reale	Referințe
/	
Act Administrativ nr. TDP960-59538, din 02/03/1995 emis de CJSDPAT DOLJ;	
B1	A1
Intabulare, drept de PROPRIETATE, dobandit prin Reconstituire, cota actuala 1/1, cota initiala 1/1	
1) STOICA ION, LIPSA CNP	
2) STOICA FLOREA, LIPSA CNP	

**C. Partea III. SARCINI .**

Inscrieri privind dezmembramintele dreptului de proprietate, drepturi reale de garanție și sarcini	Referințe
NU SUNT	

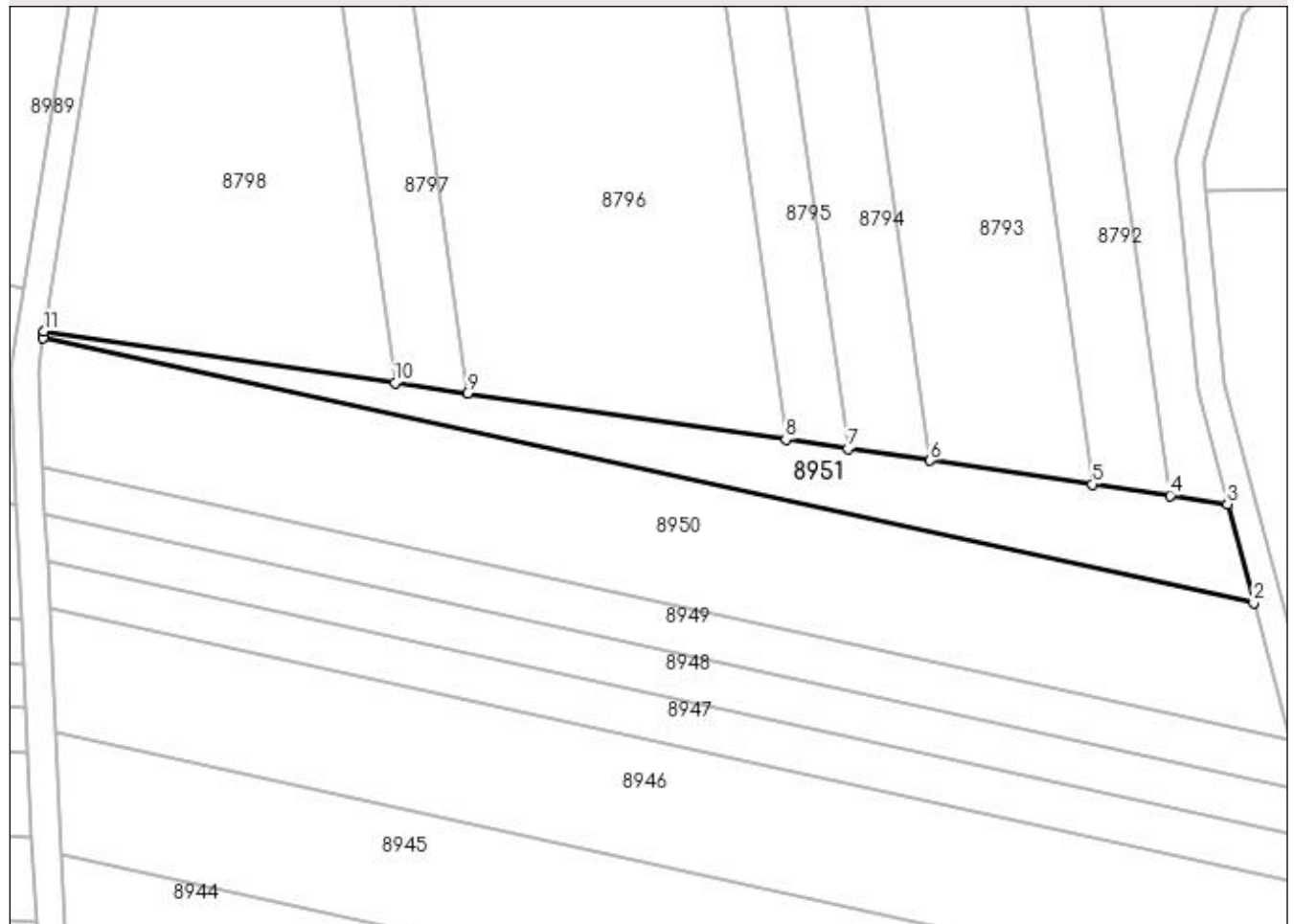
## Anexa Nr. 1 La Partea I

## Teren

Nr cadastral	Suprafața (mp)*	Observații / Referințe
	1.250	

\* Suprafața este determinată în planul de proiecție Stereo 70.

## DETALII LINIARE IMOBIL



## Date referitoare la teren

Crt	Categorie folosință	Intra vilan	Suprafața (mp)	Tarla	Parcelă	Nr. topo	Observații / Referințe
1	arabil	NU	1.250	9	257/1	-	

## Lungime Segmente

1) Valorile lungimilor segmentelor sunt obținute din proiecție în plan.

Punct început	X / Y	Punct sfârșit	X / Y	Lungime segment (** (m)
1	436.941,054 300.857,013	2	437.115,66 300.818,758	178.748
2	437.115,66 300.818,758	3	437.111,891 300.833,026	14.757
3	437.111,891 300.833,026	4	437.103,601 300.834,233	8.377
4	437.103,601 300.834,233	5	437.092,341 300.835,873	11.379
5	437.092,341 300.835,873	6	437.069,001 300.839,273	23.586

Punct început	X / Y	Punct sfârșit	X / Y	Lungime segment (** (m)
6	437.069,001 300.839,273	7	437.057,129 300.841,002	11.997
7	437.057,129 300.841,002	8	437.048,144 300.842,311	9.08
8	437.048,144 300.842,311	9	437.002,227 300.848,999	46.402
9	437.002,227 300.848,999	10	436.991,79 300.850,519	10.547
10	436.991,79 300.850,519	11	436.941,197 300.857,888	51.127
11	436.941,197 300.857,888	1	436.941,054 300.857,013	0.887

\*\* Lungimile segmentelor sunt determinate în planul de proiecție Stereo 70 și sunt rotunjite la 1 milimetru.

\*\*\* Distanța dintre puncte este formată din segmente cumulate ce sunt mai mici decât valoarea 1 milimetru.



**DATE DESPRE IMOBILUL NR. 8952**

Oficiul de Cadastru și Publicitate Imobiliară DOLJ  
Biroul de Cadastru și Publicitate Imobiliară Craiova

**A. Partea I. Descrierea imobilului**

TEREN Extravilan

Adresa: Jud. Dolj, T9, P209

Nr. Crt	Nr cadastral Nr. topografic	Suprafața* (mp)	Observații / Referințe
A1		2.300	Sector cadastral:15 Teren neimprejmuit;

**B. Partea II. Proprietari și acte**

Inscrieri privitoare la dreptul de proprietate și alte drepturi reale	Referințe
/	
Act Administrativ nr. TDP1264-2179, din 01/06/1999 emis de CJSDPAT DOLJ (Defunct conform certificat de deces seria DR nr 064915 din data de 21.03.2002);	
B1	A1
Intabulare, drept de PROPRIETATE, dobândit prin Reconstituire, cota actuala 1/1, cota initiala 1/1	
1) RISTEA STĂVĂRACHE DEFUNCT:Da	

**C. Partea III. SARCINI .**

Inscrieri privind dezmembramentele dreptului de proprietate, drepturi reale de garanție și sarcini	Referințe
NU SUNT	

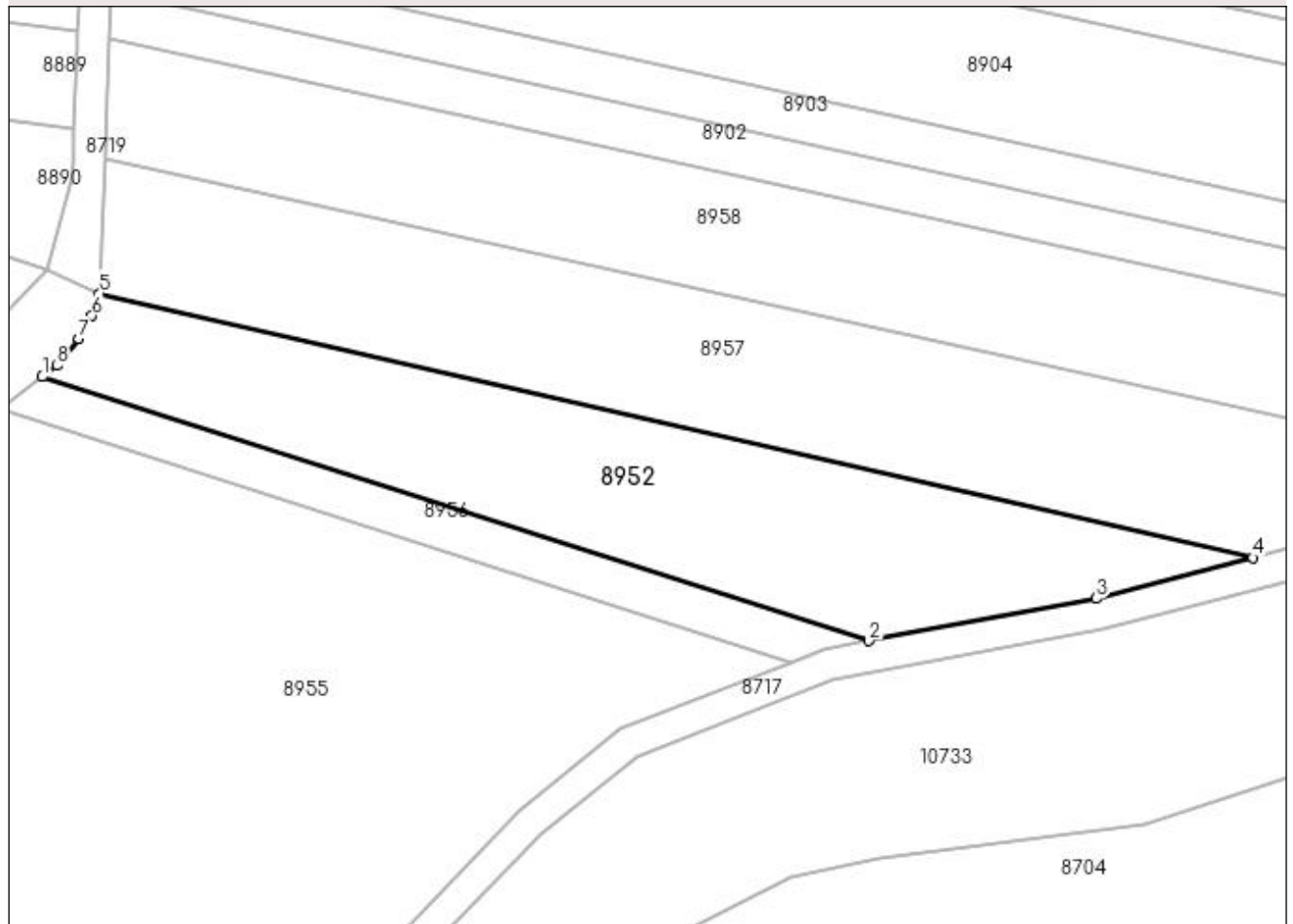
## Anexa Nr. 1 La Partea I

## Teren

Nr cadastral	Suprafața (mp)*	Observații / Referințe
	2.300	

\* Suprafața este determinată în planul de proiecție Stereo 70.

## DETALII LINIARE IMOBIL



## Date referitoare la teren

Crt	Categorie folosință	Intra vilan	Suprafața (mp)	Tarla	Parcelă	Nr. topo	Observații / Referințe
1	arabil	NU	2.300	9	209	-	

## Lungime Segmente

1) Valorile lungimilor segmentelor sunt obținute din proiecție în plan.

Punct început	X / Y	Punct sfârșit	X / Y	Lungime segment (** (m)
1	436.975,579 300.255,765	2	437.080,922 300.222,086	110.596
2	437.080,922 300.222,086	3	437.109,929 300.227,518	29.511
3	437.109,929 300.227,518	4	437.129,866 300.232,716	20.603
4	437.129,866 300.232,716	5	436.982,883 300.266,394	150.792
5	436.982,883 300.266,394	6	436.981,94 300.263,541	3.005



Punct început	X / Y	Punct sfârșit	X / Y	Lungime segment (** (m)
6	436.981,94 300.263,541	7	436.980,205 300.260,585	3.428
7	436.980,205 300.260,585	8	436.977,441 300.257,179	4.386
8	436.977,441 300.257,179	1	436.975,579 300.255,765	2.338

\*\* Lungimile segmentelor sunt determinate în planul de proiecție Stereo 70 și sunt rotunjite la 1 milimetru.

\*\*\* Distanța dintre puncte este formată din segmente cumulate ce sunt mai mici decât valoarea 1 milimetru.



**DATE DESPRE IMOBILUL NR. 8953**

Oficiul de Cadastru și Publicitate Imobiliară DOLJ  
Biroul de Cadastru și Publicitate Imobiliară Craiova

**A. Partea I. Descrierea imobilului**

TEREN Necunoscut

Adresa: Loc. Preajba De Padure, Jud. Dolj, T9, P205

Nr. Crt	Nr cadastral Nr. topografic	Suprafața* (mp)	Observații / Referințe
A1	33503	4.101	Sector cadastral:15 Teren neimprejmuț; Conform PUG aprobat prin HCL 28/2015, suprafata intravilan = 3288mp, suprafata extravilan =813 mp.

**B. Partea II. Proprietari și acte**

Inscrieri privitoare la dreptul de proprietate și alte drepturi reale	Referințe
<b>22423 / 25/01/2023</b>	
Act Notarial nr. cvc nr 123, din 19/01/2023 emis de Saouma Cristina Simona (ctr vanz);	
B1	A1
Intabulare, drept de PROPRIETATE, dobandit prin Conventie, cota actuala 1/1, cota initiala 1/1 1) GAE GABRIELA-AURELIA	

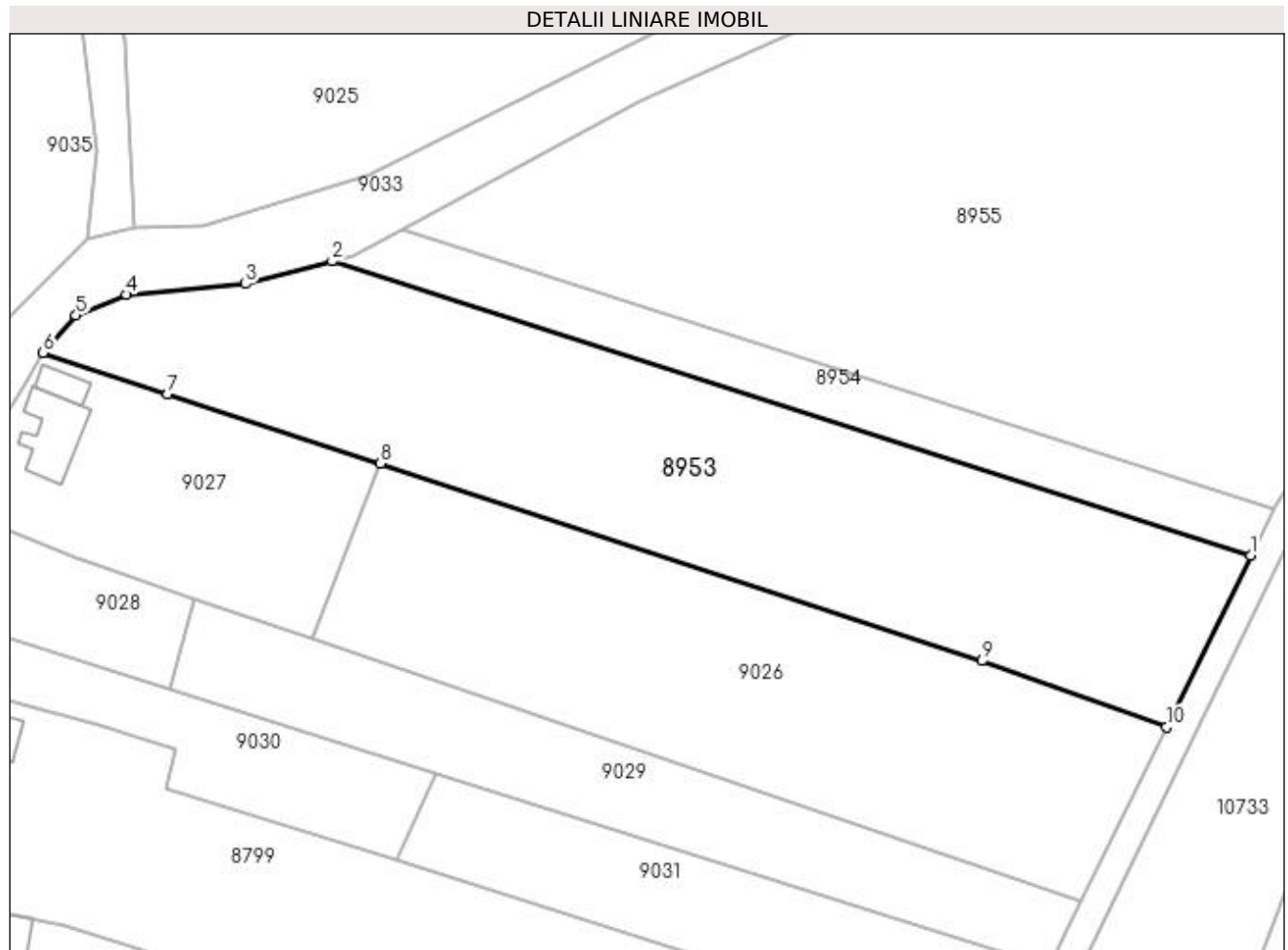
**C. Partea III. SARCINI .**

Inscrieri privind dezmembramintele dreptului de proprietate, drepturi reale de garanție și sarcini	Referințe
NU SUNT	

**Anexa Nr. 1 La Partea I****Teren**

Nr cadastral	Suprafața (mp)*	Observații / Referințe
33503	4.101	Conform PUG aprobat prin HCL 28/2015, suprafata intravilan = 3288mp, suprafata extravilan = 813 mp.

\* Suprafața este determinată în planul de proiecție Stereo 70.

**Date referitoare la teren**

Crt	Categorie folosință	Intra vilan	Suprafața (mp)	Tarla	Parcelă	Nr. topo	Observații / Referințe
1	arabil	DA	3.288	9	205	-	
2	arabil	NU	813	9	205	-	

**Lungime Segmente**

1) Valorile lungimilor segmentelor sunt obținute din proiecție în plan.

Punct început	X / Y	Punct sfârșit	X / Y	Lungime segment (** (m)
1	437.004,259 300.157,36	2	436.872,221 300.199,573	138.622
2	436.872,221 300.199,573	3	436.859,773 300.196,317	12.867
3	436.859,773 300.196,317	4	436.842,696 300.194,757	17.148
4	436.842,696 300.194,757	5	436.835,408 300.191,826	7.855

Punct început	X / Y	Punct sfârșit	X / Y	Lungime segment (** (m)
5	436.835,408 300.191,826	6	436.830,69 300.186,418	7.177
6	436.830,69 300.186,418	7	436.848,591 300.180,543	18.84
7	436.848,591 300.180,543	8	436.879,191 300.170,502	32.205
8	436.879,191 300.170,502	9	436.965,577 300.142,155	90.918
9	436.965,577 300.142,155	10	436.992,188 300.132,688	28.245
10	436.992,188 300.132,688	1	437.004,259 300.157,36	27.467

\*\* Lungimile segmentelor sunt determinate în planul de proiecție Stereo 70 și sunt rotunjite la 1 milimetru.

\*\*\* Distanța dintre puncte este formată din segmente cumulate ce sunt mai mici decât valoarea 1 milimetru.



**DATE DESPRE IMOBILUL NR. 8954**

Oficiul de Cadastru și Publicitate Imobiliară DOLJ  
Biroul de Cadastru și Publicitate Imobiliară Craiova

**A. Partea I. Descrierea imobilului**

TEREN Necunoscut

Adresa: Loc. Preajba De Padure, Jud. Dolj, T9, P206

Nr. Crt	Nr cadastral Nr. topografic	Suprafața* (mp)	Observații / Referințe
A1		1.000	Sector cadastral:15 Teren neimprejmuit; Conform PUG aprobat prin HCL 28/2015, suprafata intravilan =346 mp, suprafata extravilan = 654mp.

**B. Partea II. Proprietari și acte**

Inscrieri privitoare la dreptul de proprietate și alte drepturi reale	Referințe
/	
Act Administrativ nr. TDP1045-48563, din 28/03/1995 emis de CJSDPAT DOLJ (Defunct conform certificat de deces seria DP, nr. 868127 , data 12.02.2007);	
B1	A1
Intabulare, drept de PROPRIETATE, dobandit prin Reconstituire, cota actuala 1/1, cota initiala 1/1 1) CIURCEA NICOLAE DEFUNCT:Da	

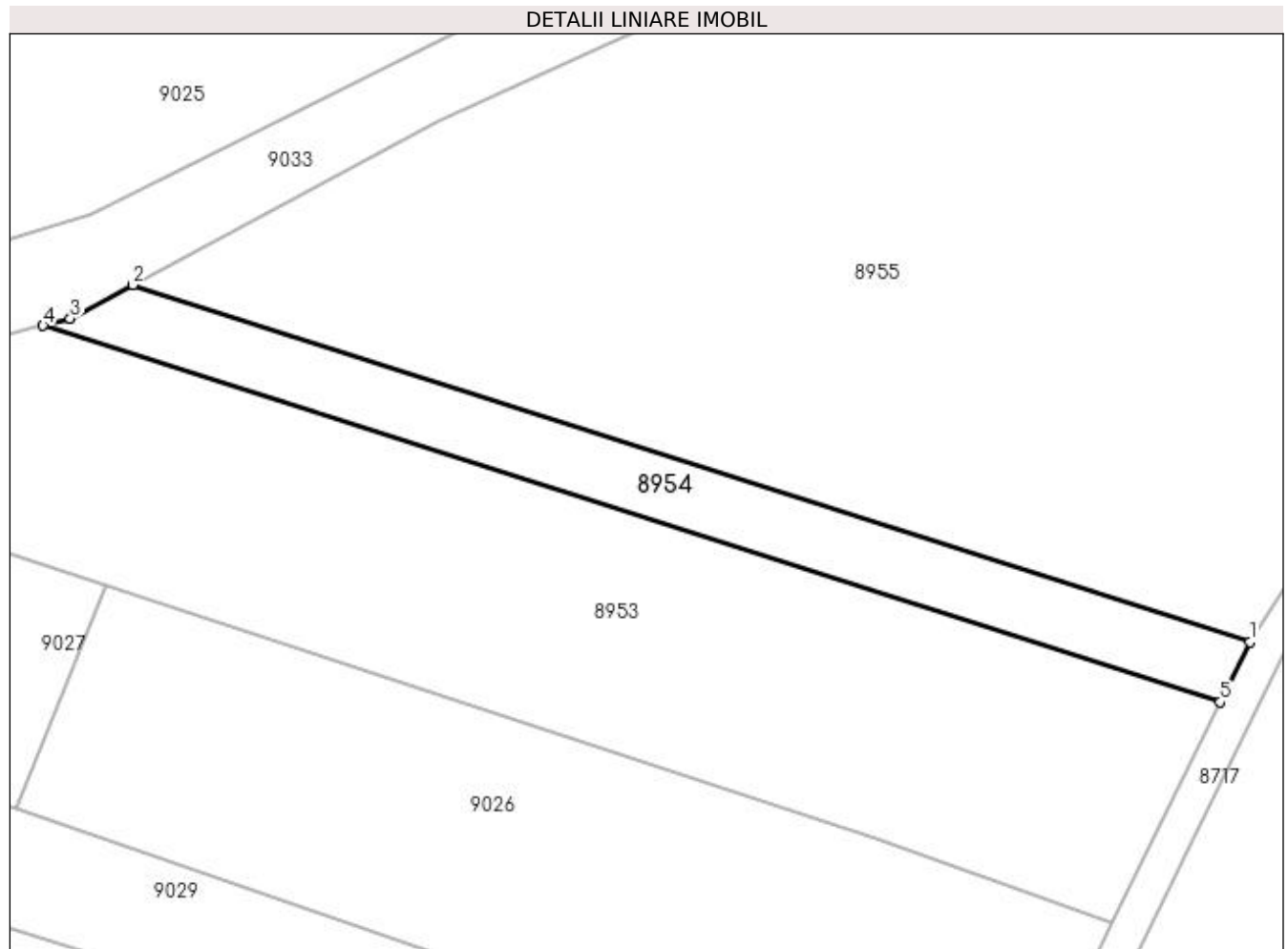
**C. Partea III. SARCINI .**

Inscrieri privind dezmembramintele dreptului de proprietate, drepturi reale de garanție și sarcini	Referințe
NU SUNT	

**Anexa Nr. 1 La Partea I****Teren**

Nr cadastral	Suprafața (mp)*	Observații / Referințe
	1.000	Conform PUG aprobat prin HCL 28/2015, suprafața intravilan = 346 mp, suprafața extravilan = 654mp.

\* Suprafața este determinată în planul de proiecție Stereo 70.

**Date referitoare la teren**

Crt	Categorie folosință	Intra vilan	Suprafața (mp)	Tarla	Parcelă	Nr. topo	Observații / Referințe
1	arabil	DA	346	9	206	-	
2	arabil	NU	654	9	206	-	

**Lungime Segmente**

1) Valorile lungimilor segmentelor sunt obținute din proiecție în plan.

Punct început	X / Y	Punct sfârșit	X / Y	Lungime segment (** (m)
1	437.007,557 300.164,101	2	436.882,298 300.204,147	131.505
2	436.882,298 300.204,147	3	436.875,271 300.200,371	7.977
3	436.875,271 300.200,371	4	436.872,221 300.199,573	3.153
4	436.872,221 300.199,573	5	437.004,259 300.157,36	138.622



Punct început	X / Y	Punct sfârșit	X / Y	Lungime segment (** (m)
5	437.004,259 300.157,36	1	437.007,557 300.164,101	7.505

\*\* Lungimile segmentelor sunt determinate în planul de proiecție Stereo 70 și sunt rotunjite la 1 milimetru.

\*\*\* Distanța dintre puncte este formată din segmente cumulate ce sunt mai mici decât valoarea 1 milimetru.



**DATE DESPRE IMOBILUL NR. 8955**

Oficiul de Cadastru și Publicitate Imobiliară DOLJ  
Biroul de Cadastru și Publicitate Imobiliară Craiova

**A. Partea I. Descrierea imobilului**

TEREN Extravilan

Adresa: Jud. Dolj, T9, P207

Nr. Crt	Nr cadastral Nr. topografic	Suprafața* (mp)	Observații / Referințe
A1		8.000	Sector cadastral:15 Teren neimprejmuit;

**B. Partea II. Proprietari și acte**

Inscrieri privitoare la dreptul de proprietate și alte drepturi reale	Referințe
/	
Act Administrativ nr. TDP552-2198, din 07/04/1994 emis de CJSDPAT DOLJ;	
B1	A1
Intabulare, drept de PROPRIETATE, dobandit prin Reconstituire, cota actuala 1/1, cota initiala 1/1 1) TINCĂNARU GHEORGHE, LIPSA CNP	

**C. Partea III. SARCINI .**

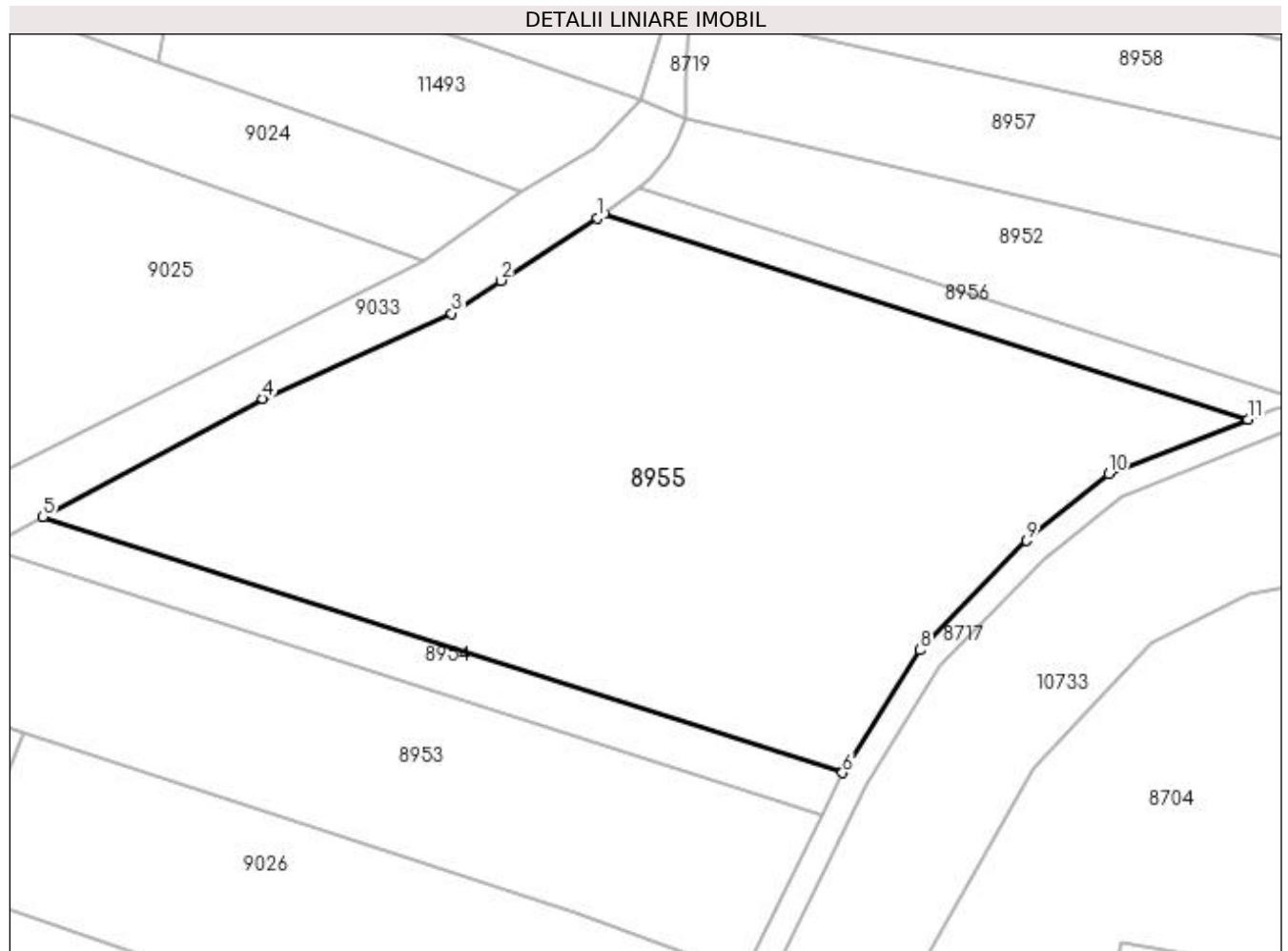
Inscrieri privind dezmembramintele dreptului de proprietate, drepturi reale de garanție și sarcini	Referințe
NU SUNT	

## Anexa Nr. 1 La Partea I

## Teren

Nr cadastral	Suprafața (mp)*	Observații / Referințe
	8.000	

\* Suprafața este determinată în planul de proiecție Stereo 70.



## Date referitoare la teren

Crt	Categorie folosință	Intra vilan	Suprafața (mp)	Tarla	Parcelă	Nr. topo	Observații / Referințe
1	arabil	NU	8.000	9	207	-	

## Lungime Segmente

1) Valorile lungimilor segmentelor sunt obținute din proiecție în plan.

Punct început	X / Y	Punct sfârșit	X / Y	Lungime segment (** (m)
1	436.969,188 300.250,912	2	436.954,059 300.241,14	18.011
2	436.954,059 300.241,14	3	436.946,339 300.235,987	9.282
3	436.946,339 300.235,987	4	436.916,744 300.222,663	32.456
4	436.916,744 300.222,663	5	436.882,298 300.204,147	39.107
5	436.882,298 300.204,147	6	437.007,557 300.164,101	131.505

Punct început	X / Y	Punct sfârșit	X / Y	Lungime segment (** (m)
6	437.007,557 300.164,101	7	437.007,767 300.164,529	0.477
7	437.007,767 300.164,529	8	437.019,74 300.183,269	22.238
8	437.019,74 300.183,269	9	437.036,398 300.200,448	23.929
9	437.036,398 300.200,448	10	437.049,282 300.210,86	16.565
10	437.049,282 300.210,86	11	437.071,062 300.219,396	23.393
11	437.071,062 300.219,396	12	436.970,165 300.251,654	105.928
12	436.970,165 300.251,654	1	436.969,188 300.250,912	1.227

\*\* Lungimile segmentelor sunt determinate în planul de proiecție Stereo 70 și sunt rotunjite la 1 milimetru.

\*\*\* Distanța dintre puncte este formată din segmente cumulate ce sunt mai mici decât valoarea 1 milimetru.



**DATE DESPRE IMOBILUL NR. 8956**

Oficiul de Cadastru și Publicitate Imobiliară DOLJ  
Biroul de Cadastru și Publicitate Imobiliară Craiova

**A. Partea I. Descrierea imobilului**

TEREN Extravilan

Adresa: Jud. Dolj, T9, P208

Nr. Crt	Nr cadastral Nr. topografic	Suprafața* (mp)	Observații / Referințe
A1		600	Sector cadastral:15 Teren neimprejmuit;

**B. Partea II. Proprietari și acte**

Inscrieri privitoare la dreptul de proprietate și alte drepturi reale	Referințe
/	
Act Notarial nr. CM 138, din 31/05/2018 emis de BIN Diaconu Cristian;	
B1	A1
Intabulare, drept de PROPRIETATE, dobandit prin Succesiune, cota actuala 1/1, cota initiala 1/1 1) RISTEA OPRICĂ	

**C. Partea III. SARCINI .**

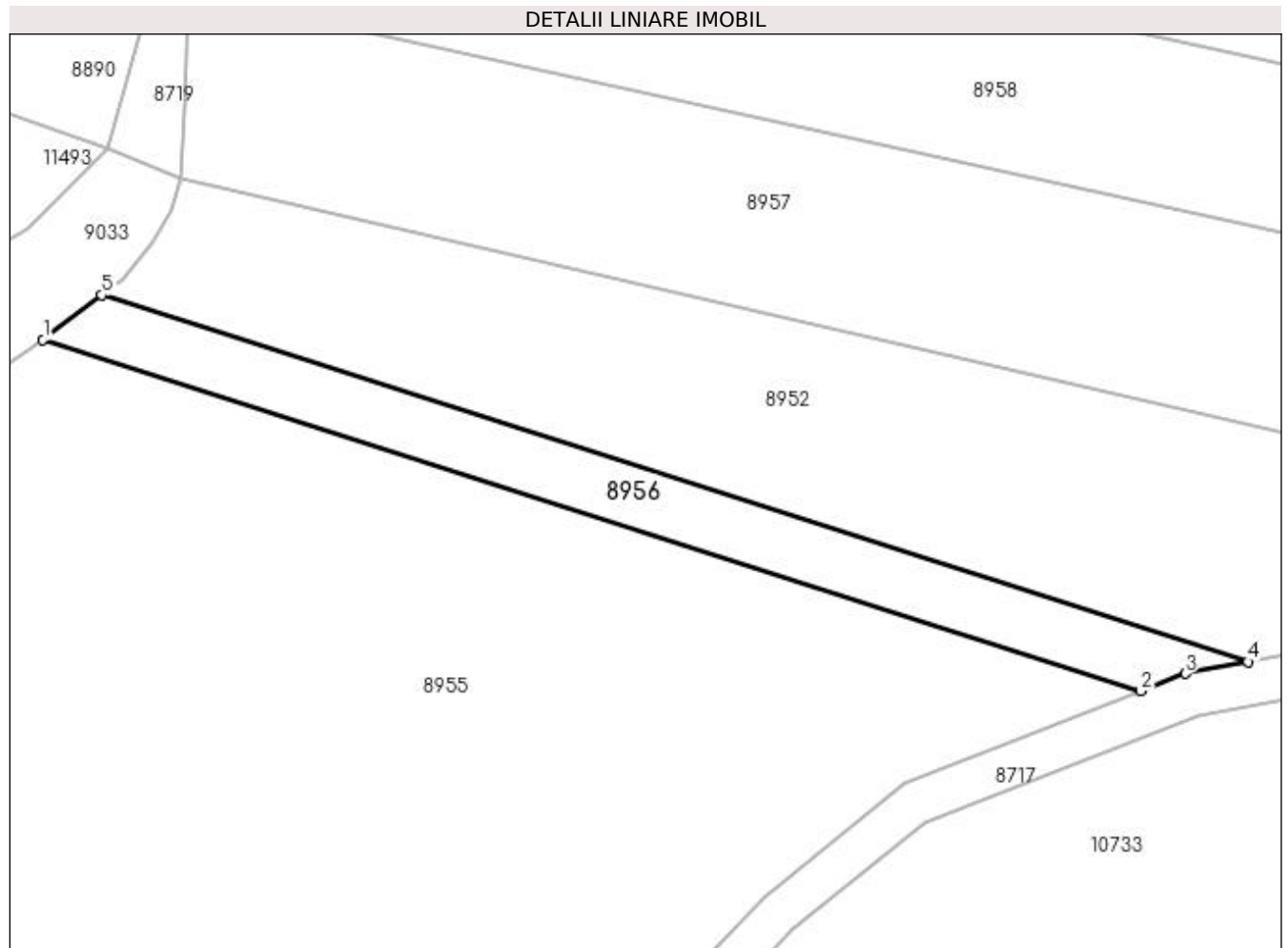
Inscrieri privind dezmembramintele dreptului de proprietate, drepturi reale de garanție și sarcini	Referințe
NU SUNT	

## Anexa Nr. 1 La Partea I

## Teren

Nr cadastral	Suprafața (mp)*	Observații / Referințe
	600	

\* Suprafața este determinată în planul de proiecție Stereo 70.



## Date referitoare la teren

Crt	Categorie folosință	Intra vilan	Suprafața (mp)	Tarla	Parcelă	Nr. topo	Observații / Referințe
1	arabil	NU	600	9	208	-	

## Lungime Segmente

1) Valorile lungimilor segmentelor sunt obținute din proiecție în plan.

Punct început	X / Y	Punct sfârșit	X / Y	Lungime segment (** (m)
1	436.970,165 300.251,654	2	437.071,062 300.219,396	105.928
2	437.071,062 300.219,396	3	437.075,18 300.221,011	4.423
3	437.075,18 300.221,011	4	437.080,922 300.222,086	5.842
4	437.080,922 300.222,086	5	436.975,579 300.255,765	110.596
5	436.975,579 300.255,765	1	436.970,165 300.251,654	6.798



**\*\* Lungimile segmentelor sunt determinate în planul de proiecție Stereo 70 și sunt rotunjite la 1 milimetru.**

**\*\*\* Distanța dintre puncte este formată din segmente cumulate ce sunt mai mici decât valoarea 1 milimetru.**



**DATE DESPRE IMOBILUL NR. 8957**

Oficiul de Cadastru și Publicitate Imobiliară DOLJ  
Biroul de Cadastru și Publicitate Imobiliară Craiova

**A. Partea I. Descrierea imobilului**

TEREN Extravilan

Adresa: Jud. Dolj, T9, P210

Nr. Crt	Nr cadastral Nr. topografic	Suprafața* (mp)	Observații / Referințe
A1	32415	3.000	Sector cadastral:15 Teren neimprejmut;

**B. Partea II. Proprietari și acte**

Inscrieri privitoare la dreptul de proprietate și alte drepturi reale		Referințe
<b>180235 / 22/08/2019</b>		
Act Administrativ nr. TITLU DE PROPRIETATE NR.1518, din 16/10/2003 emis de CJSDPAT DOLJ (act notarial nr CERTIFICAT DE MOSTENITOR NR.323 din 05.12.2011, emis de BNP ASOCIATI ILIE LAPADATU SI ECATERINA TOBESCU;act notarial nr CERTIFICAT DE MOSTENITOR NR.69 din 29.11.2011, emis de BNP DOINA FAURAR);		
B1	Intabulare, drept de PROPRIETATE, dobandit prin Succesiune, cota actuala 2/8, cota initiala 2/8 1) <b>CIURCEA IULICA</b> <i>OBSERVATII: defunct CIURCEA ION</i>	A1
B2	Intabulare, drept de PROPRIETATE, dobandit prin Succesiune, cota actuala 3/8, cota initiala 3/8 1) <b>NISTOR RODICA</b>	A1
B3	Intabulare, drept de PROPRIETATE, dobandit prin Succesiune, cota actuala 3/16, cota initiala 3/16 1) <b>ALECU IONELA-CRISTIANA</b> <i>OBSERVATII: defunct ALECU MARINELA</i>	A1
B4	Intabulare, drept de PROPRIETATE, dobandit prin Succesiune, cota actuala 3/16, cota initiala 3/16 1) <b>ALECU STEFAN CLAUDIU</b> <i>OBSERVATII: defunct ALECU MARINELA</i>	A1
Act Notarial nr. Antecontract de vanzare-cumparare aut nr. 2613, din 07/12/2011 emis de NP Faurar Claudiu-Virgil (act notarial nr Act aditional aut nr.1731 din 04.06.2014, emis de NP Faurar Claudiu-Virgil la Antecontractul de vanzare-cumparare aut nr. 2613/07.12.2011 NP Faurar Claudiu-Virgil);		
B5	Se noteaza promisiunea de vanzare cumparare între promitentii vânzatori de la B1,B2 si promitenta cumpărătoare SC DELTA BERCENI INVEST SRL,cu privire la cota de 5/8 din imobilul de sub A1, pentru suma de 2968 lei care a fost achitata,contractul de vanzare cumparare in forma autentica urmand a se incheia pana la data de 15.05.2023	A1

**C. Partea III. SARCINI**

Inscrieri privind dezmembramintele dreptului de proprietate, drepturi reale de garanție și sarcini		Referințe
<b>180235 / 22/08/2019</b>		
Act Notarial nr. Antecontract de vanzare-cumparare aut nr. 2613, din 07/12/2011 emis de NP Faurar Claudiu-Virgil (act notarial nr Act aditional aut nr.1731 din 04.06.2014, emis de NP Faurar Claudiu-Virgil la Antecontractul de vanzare-cumparare aut nr. 2613/07.12.2011 NP Faurar Claudiu-Virgil);		
C1	Intabulare, drept de IPOTECA LEGALA, Valoare:2968 LEI ce are ca obiect restituirea sumelor platite de promitentul achizitor, dobandit prin Conventie, cota actuala 5/8, cota initiala 5/8 1) <b>SC DELTA BERCENI INVEST SRL, CIF:22046319</b>	A1

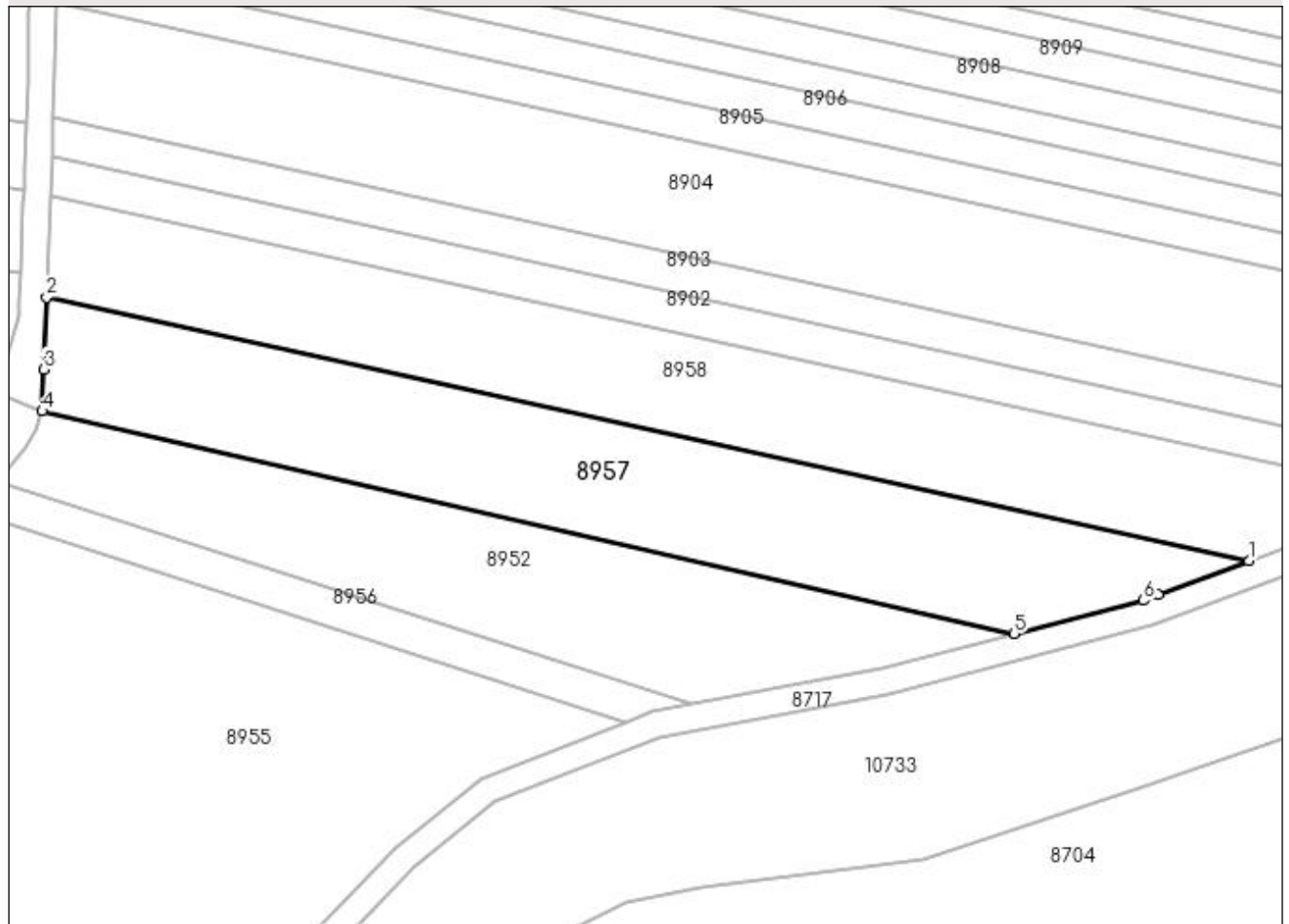
## Anexa Nr. 1 La Partea I

## Teren

Nr cadastral	Suprafața (mp)*	Observații / Referințe
32415	3.000	

\* Suprafața este determinată în planul de proiecție Stereo 70.

## DETALII LINIARE IMOBIL



## Date referitoare la teren

Crt	Categorie folosință	Intra vilan	Suprafața (mp)	Tarla	Parcelă	Nr. topo	Observații / Referințe
1	arabil	NU	3.000	9	210	-	

## Lungime Segmente

1) Valorile lungimilor segmentelor sunt obținute din proiecție în plan.

Punct început	X / Y	Punct sfârșit	X / Y	Lungime segment (** (m)
1	437.165,302 300.243,752	2	436.983,535 300.283,576	186.078
2	436.983,535 300.283,576	3	436.983,122 300.272,696	10.888
3	436.983,122 300.272,696	4	436.982,883 300.266,394	6.307
4	436.982,883 300.266,394	5	437.129,866 300.232,716	150.792
5	437.129,866 300.232,716	6	437.149,362 300.237,799	20.148

Punct început	X / Y	Punct sfârșit	X / Y	Lungime segment (** (m)
6	437.149,362 300.237,799	7	437.151,606 300.238,637	2.395
7	437.151,606 300.238,637	1	437.165,302 300.243,752	14.62

\*\* Lungimile segmentelor sunt determinate în planul de proiecție Stereo 70 și sunt rotunjite la 1 milimetru.

\*\*\* Distanța dintre puncte este formată din segmente cumulate ce sunt mai mici decât valoarea 1 milimetru.



**DATE DESPRE IMOBILUL NR. 8958**

Oficiul de Cadastru și Publicitate Imobiliară DOLJ  
Biroul de Cadastru și Publicitate Imobiliară Craiova

**A. Partea I. Descrierea imobilului**

TEREN Extravilan

Adresa: Jud. Dolj, T9, P210

Nr. Crt	Nr cadastral Nr. topografic	Suprafața* (mp)	Observații / Referințe
A1		3.000	Sector cadastral:15 Teren neimprejmuit;

**B. Partea II. Proprietari și acte**

Inscrieri privitoare la dreptul de proprietate și alte drepturi reale	Referințe
/	
Act Administrativ nr. TDP958-59538, din 02/10/1997 emis de CJSDPAT DOLJ;	
B1	A1
Intabulare, drept de PROPRIETATE, dobandit prin Reconstituire, cota actuala 1/1, cota initiala 1/1 1) CIURCEA MARIA, LIPSA CNP	

**C. Partea III. SARCINI .**

Inscrieri privind dezmembramintele dreptului de proprietate, drepturi reale de garanție și sarcini	Referințe
NU SUNT	

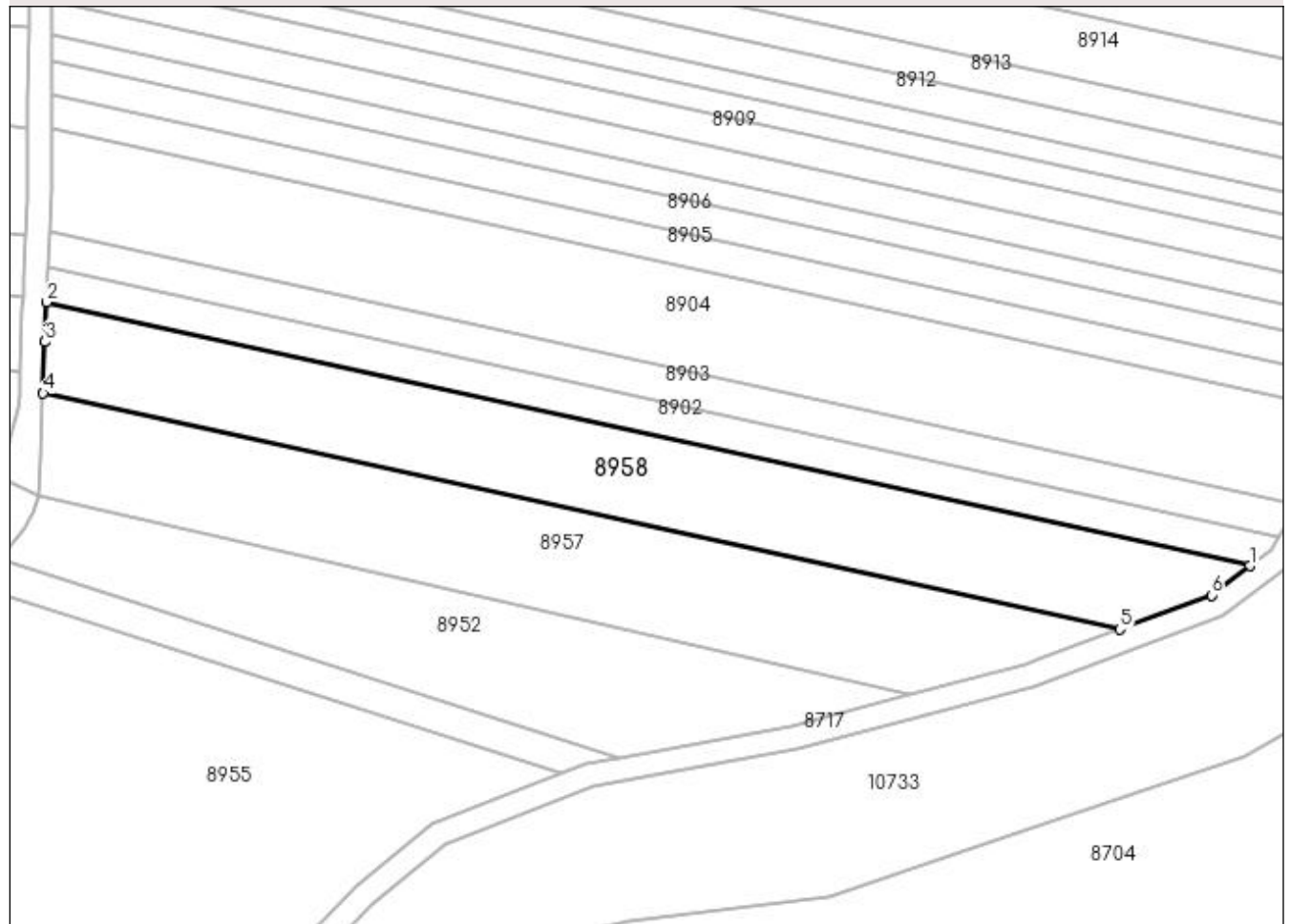
## Anexa Nr. 1 La Partea I

## Teren

Nr cadastral	Suprafața (mp)*	Observații / Referințe
	3.000	

\* Suprafața este determinată în planul de proiecție Stereo 70.

## DETALII LINIARE IMOBIL



## Date referitoare la teren

Crt	Categorie folosință	Intra vilan	Suprafața (mp)	Tarla	Parcelă	Nr. topo	Observații / Referințe
1	arabil	NU	3.000	9	210	-	

## Lungime Segmente

1) Valorile lungimilor segmentelor sunt obținute din proiecție în plan.

Punct început	X / Y	Punct sfârșit	X / Y	Lungime segment (** (m)
1	437.187,236 300.254,436	2	436.984,119 300.298,937	207.935
2	436.984,119 300.298,937	3	436.983,865 300.292,265	6.677
3	436.983,865 300.292,265	4	436.983,535 300.283,576	8.695
4	436.983,535 300.283,576	5	437.165,302 300.243,752	186.078
5	437.165,302 300.243,752	6	437.180,726 300.249,512	16.464



Punct început	X / Y	Punct sfârșit	X / Y	Lungime segment (** (m)
6	437.180,726 300.249,512	1	437.187,236 300.254,436	8.162

\*\* Lungimile segmentelor sunt determinate în planul de proiecție Stereo 70 și sunt rotunjite la 1 milimetru.

\*\*\* Distanța dintre puncte este formată din segmente cumulate ce sunt mai mici decât valoarea 1 milimetru.



**DATE DESPRE IMOBILUL NR. 8959**

Oficiul de Cadastru și Publicitate Imobiliară DOLJ  
Biroul de Cadastru și Publicitate Imobiliară Craiova

**A. Partea I. Descrierea imobilului**

TEREN Extravilan

Adresa: Jud. Dolj, T9, P156

Nr. Crt	Nr cadastral Nr. topografic	Suprafața* (mp)	Observații / Referințe
A1		13.600	Sector cadastral:15 Teren neimprejmuit;

**B. Partea II. Proprietari și acte**

Inscrieri privitoare la dreptul de proprietate și alte drepturi reale	Referințe
/	
Act Administrativ nr. TDP812 15011, din 30/01/1995 emis de CJSDPAT DOLJ;	
B1	A1
Intabulare, drept de PROPRIETATE, dobândit prin Reconstituire, cota actuala 1/1, cota initiala 1/1 1) NICULESCU MIRCEA, LIPSA CNP	

**C. Partea III. SARCINI .**

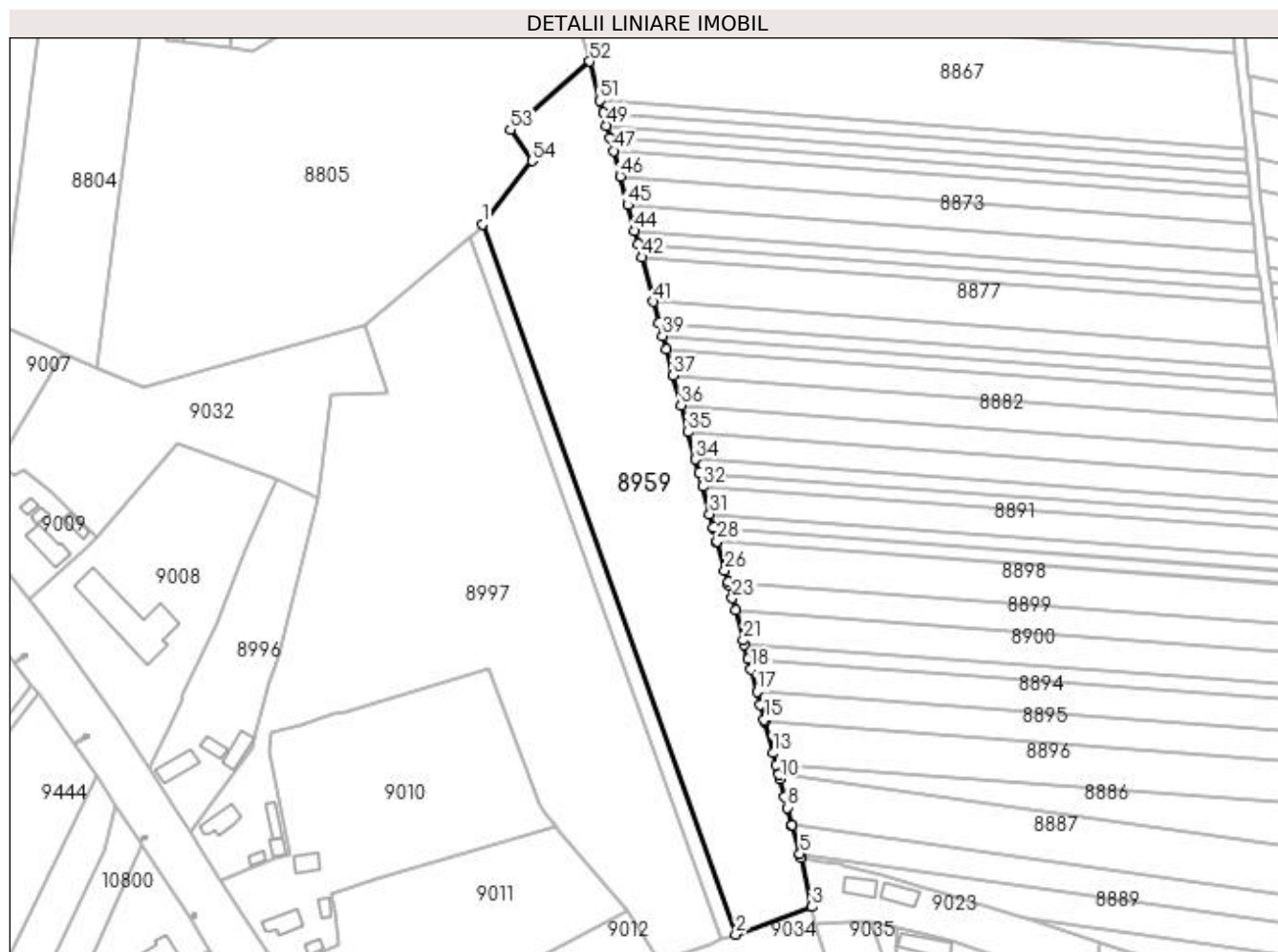
Inscrieri privind dezmembramintele dreptului de proprietate, drepturi reale de garanție și sarcini	Referințe
NU SUNT	

## Anexa Nr. 1 La Partea I

## Teren

Nr cadastral	Suprafața (mp)*	Observații / Referințe
	13.600	

\* Suprafața este determinată în planul de proiecție Stereo 70.



## Date referitoare la teren

Crt	Categorie folosință	Intra vilan	Suprafața (mp)	Tarla	Parcelă	Nr. topo	Observații / Referințe
1	arabil	NU	13.600	9	156	-	

## Lungime Segmente

1) Valorile lungimilor segmentelor sunt obținute din proiecție în plan.

Punct început	X / Y	Punct sfârșit	X / Y	Lungime segment	Punct început	X / Y	Punct sfârșit	X / Y	Lungime segment	Punct început	X / Y	Punct sfârșit	X / Y	Lungime segment
1	436.671,102 300.563,123	2	436.766,441 300.296,289	283.355	2	436.766,441 300.296,289	3	436.795,165 300.306,679	30.545	3	436.795,165 300.306,679	4	436.790,992 300.324,978	18.769
4	436.790,992 300.324,978	5	436.790,569 300.326,573	1.65	5	436.790,569 300.326,573	6	436.787,771 300.337,116	10.908	6	436.787,771 300.337,116	7	436.787,685 300.337,441	0.336
7	436.787,685 300.337,441	8	436.785,976 300.343,88	6.662	8	436.785,976 300.343,88	9	436.784,892 300.347,966	4.227	9	436.784,892 300.347,966	10	436.783,069 300.354,834	7.106
10	436.783,069 300.354,834	11	436.782,676 300.356,314	1.531	11	436.782,676 300.356,314	12	436.781,672 300.360,098	3.915	12	436.781,672 300.360,098	13	436.780,524 300.364,422	4.474
13	436.780,524 300.364,422	14	436.777,376 300.376,286	12.275	14	436.777,376 300.376,286	15	436.777,18 300.377,026	0.766	15	436.777,18 300.377,026	16	436.775,69 300.382,638	5.806
16	436.775,69 300.382,638	17	436.774,413 300.387,45	4.979	17	436.774,413 300.387,45	18	436.772,167 300.395,916	8.759	18	436.772,167 300.395,916	19	436.771,169 300.399,675	3.889

Punct început	X / Y	Punct sfârșit	X / Y	Lungime segment	Punct început	X / Y	Punct sfârșit	X / Y	Lungime segment	Punct început	X / Y	Punct sfârșit	X / Y	Lungime segment
19	436.771,169 300.399,675	20	436.769,723 300.405,123	5.637	20	436.769,723 300.405,123	21	436.769,276 300.406,807	1.742	21	436.769,276 300.406,807	22	436.766,3 300.418,021	11.602
22	436.766,3 300.418,021	23	436.765,091 300.422,58	4.717	23	436.765,091 300.422,58	24	436.763,698 300.427,829	5.431	24	436.763,698 300.427,829	25	436.763,49 300.428,61	0.808
25	436.763,49 300.428,61	26	436.762,314 300.433,043	4.586	26	436.762,314 300.433,043	27	436.759,547 300.443,47	10.788	27	436.759,547 300.443,47	28	436.759,407 300.443,996	0.544
28	436.759,407 300.443,996	29	436.758,171 300.448,656	4.821	29	436.758,171 300.448,656	30	436.758,038 300.449,154	0.515	30	436.758,038 300.449,154	31	436.756,674 300.454,297	5.321
31	436.756,674 300.454,297	32	436.753,938 300.464,606	10.666	32	436.753,938 300.464,606	33	436.752,577 300.469,734	5.306	33	436.752,577 300.469,734	34	436.751,217 300.474,858	5.301
34	436.751,217 300.474,858	35	436.748,529 300.484,987	10.48	35	436.748,529 300.484,987	36	436.745,855 300.495,062	10.424	36	436.745,855 300.495,062	37	436.742,877 300.506,287	11.613
37	436.742,877 300.506,287	38	436.740,238 300.516,229	10.286	38	436.740,238 300.516,229	39	436.738,912 300.521,225	5.169	39	436.738,912 300.521,225	40	436.737,619 300.526,097	5.041
40	436.737,619 300.526,097	41	436.735,51 300.534,044	8.222	41	436.735,51 300.534,044	42	436.731,086 300.550,715	17.248	42	436.731,086 300.550,715	43	436.729,781 300.555,632	5.087
43	436.729,781 300.555,632	44	436.728,456 300.560,629	5.17	44	436.728,456 300.560,629	45	436.725,873 300.570,361	10.069	45	436.725,873 300.570,361	46	436.723,018 300.581,117	11.128
46	436.723,018 300.581,117	47	436.720,472 300.590,712	9.927	47	436.720,472 300.590,712	48	436.719,207 300.595,478	4.931	48	436.719,207 300.595,478	49	436.717,948 300.600,223	4.909
49	436.717,948 300.600,223	50	436.716,693 300.604,953	4.894	50	436.716,693 300.604,953	51	436.715,441 300.609,668	4.878	51	436.715,441 300.609,668	52	436.711,555 300.624,314	15.153
52	436.711,555 300.624,314	53	436.681,69 300.598,66	39.371	53	436.681,69 300.598,66	54	436.689,869 300.586,95	14.284	54	436.689,869 300.586,95	1	436.671,102 300.563,123	30.33

\*\* Lungimile segmentelor sunt determinate în planul de proiecție Stereo 70 și sunt rotunjite la 1 milimetru.

\*\*\* Distanța dintre puncte este formată din segmente cumulate ce sunt mai mici decât valoarea 1 milimetru.



**DATE DESPRE IMOBILUL NR. 8960**

Oficiul de Cadastru și Publicitate Imobiliară DOLJ  
Biroul de Cadastru și Publicitate Imobiliară Craiova

**A. Partea I. Descrierea imobilului**

TEREN Extravilan

Adresa: Jud. Dolj, T9, P157

Nr. Crt	Nr cadastral Nr. topografic	Suprafața* (mp)	Observații / Referințe
A1		1.600	Sector cadastral:15 Teren neimprejmuit;

**B. Partea II. Proprietari și acte**

Inscrieri privitoare la dreptul de proprietate și alte drepturi reale	Referințe
/	
Act Administrativ nr. TDP1027-48563, din 23/03/1995 emis de CJSDPAT DOLJ;	
B1	A1
Intabulare, drept de PROPRIETATE, dobândit prin Reconstituire, cota actuala 1/1, cota initiala 1/1 1) <b>BIMBRICĂ MARIN</b> , LIPSA CNP	

**C. Partea III. SARCINI .**

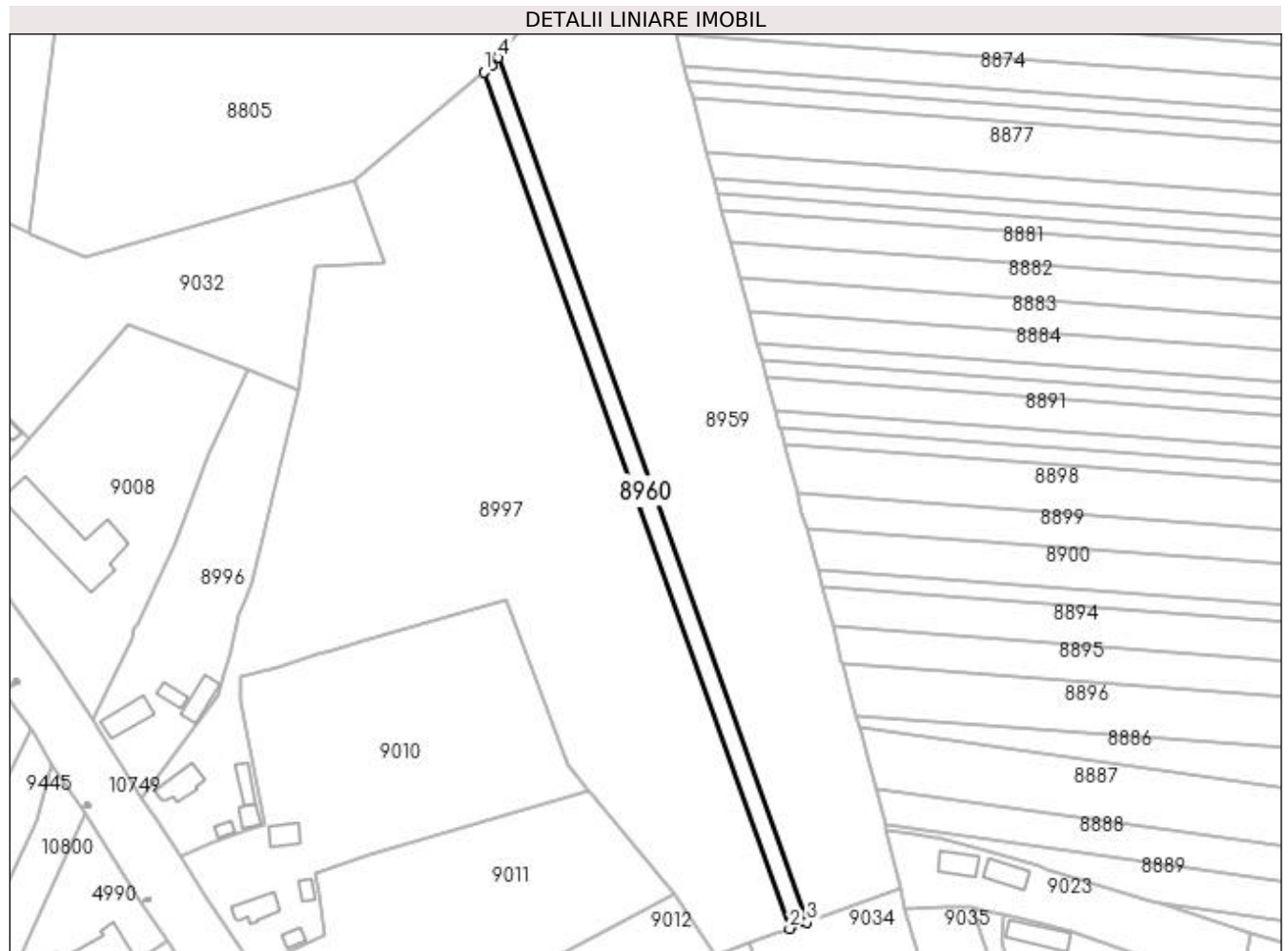
Inscrieri privind dezmembramintele dreptului de proprietate, drepturi reale de garanție și sarcini	Referințe
NU SUNT	

## Anexa Nr. 1 La Partea I

## Teren

Nr cadastral	Suprafața (mp)*	Observații / Referințe
	1.600	

\* Suprafața este determinată în planul de proiecție Stereo 70.



## Date referitoare la teren

Crt	Categorie folosință	Intravilan	Suprafața (mp)	Tarla	Parcelă	Nr. topo	Observații / Referințe
1	arabil	NU	1.600	9	157	-	

## Lungime Segmente

1) Valorile lungimilor segmentelor sunt obținute din proiecție în plan.

Punct început	X / Y	Punct sfârșit	X / Y	Lungime segment (** (m)
1	436.666,696 300.558,578	2	436.761,102 300.294,357	280.58
2	436.761,102 300.294,357	3	436.766,441 300.296,289	5.678
3	436.766,441 300.296,289	4	436.671,102 300.563,123	283.355
4	436.671,102 300.563,123	5	436.669,144 300.560,637	3.164
5	436.669,144 300.560,637	1	436.666,696 300.558,578	3.199



**\*\* Lungimile segmentelor sunt determinate în planul de proiecție Stereo 70 și sunt rotunjite la 1 milimetru.**

**\*\*\* Distanța dintre puncte este formată din segmente cumulate ce sunt mai mici decât valoarea 1 milimetru.**



**DATE DESPRE IMOBILUL NR. 8961**

Oficiul de Cadastru și Publicitate Imobiliară DOLJ  
Biroul de Cadastru și Publicitate Imobiliară Craiova

**A. Partea I. Descrierea imobilului**

TEREN Intravilan

Adresa: Loc. Preajba De Jos, Jud. Dolj, T9, P134, 135, 136

Nr. Crt	Nr cadastral Nr. topografic	Suprafața* (mp)	Observații / Referințe
A1		4.175	Sector cadastral:15 Teren imprejmuit;

**Construcții**

Crt	Nr cadastral Nr. topografic	Adresa	Observații / Referințe
A1.1		Loc. Preajba De Jos, Jud. Dolj, T9, P134, 135, 136	Nr. niveluri:1; S. construita la sol:96 mp;
A1.2		Loc. Preajba De Jos, Jud. Dolj, T9, P134, 135, 136	Nr. niveluri:1; S. construita la sol:78 mp;
A1.3		Loc. Preajba De Jos, Jud. Dolj, T9, P134, 135, 136	Nr. niveluri:1; S. construita la sol:20 mp;
A1.4		Loc. Preajba De Jos, Jud. Dolj, T9, P134, 135, 136	Nr. niveluri:1; S. construita la sol:17 mp;

**B. Partea II. Proprietari și acte**

Inscrieri privitoare la dreptul de proprietate și alte drepturi reale		Referințe
/		
Act Administrativ nr. TDP520-2198, din 03/03/1994 emis de CJSDPAT DOLJ;		
B1	Intabulare, drept de PROPRIETATE, dobandit prin Reconstituire, cota actuala 1/1, cota initiala 1/1 1) PETCOV IO N, LIPSA CNP	A1
Act Normativ nr. Legea 7, din 13/03/1996 emis de PARLAMENTUL ROMANIEI;		
B2	Intabulare, drept de PROPRIETATE, dobandit prin Lege, cota actuala 1/1, cota initiala 1/1 1) PETCOV IO N, LIPSA CNP	A1.1, A1.2, A1.3, A1.4

**C. Partea III. SARCINI .**

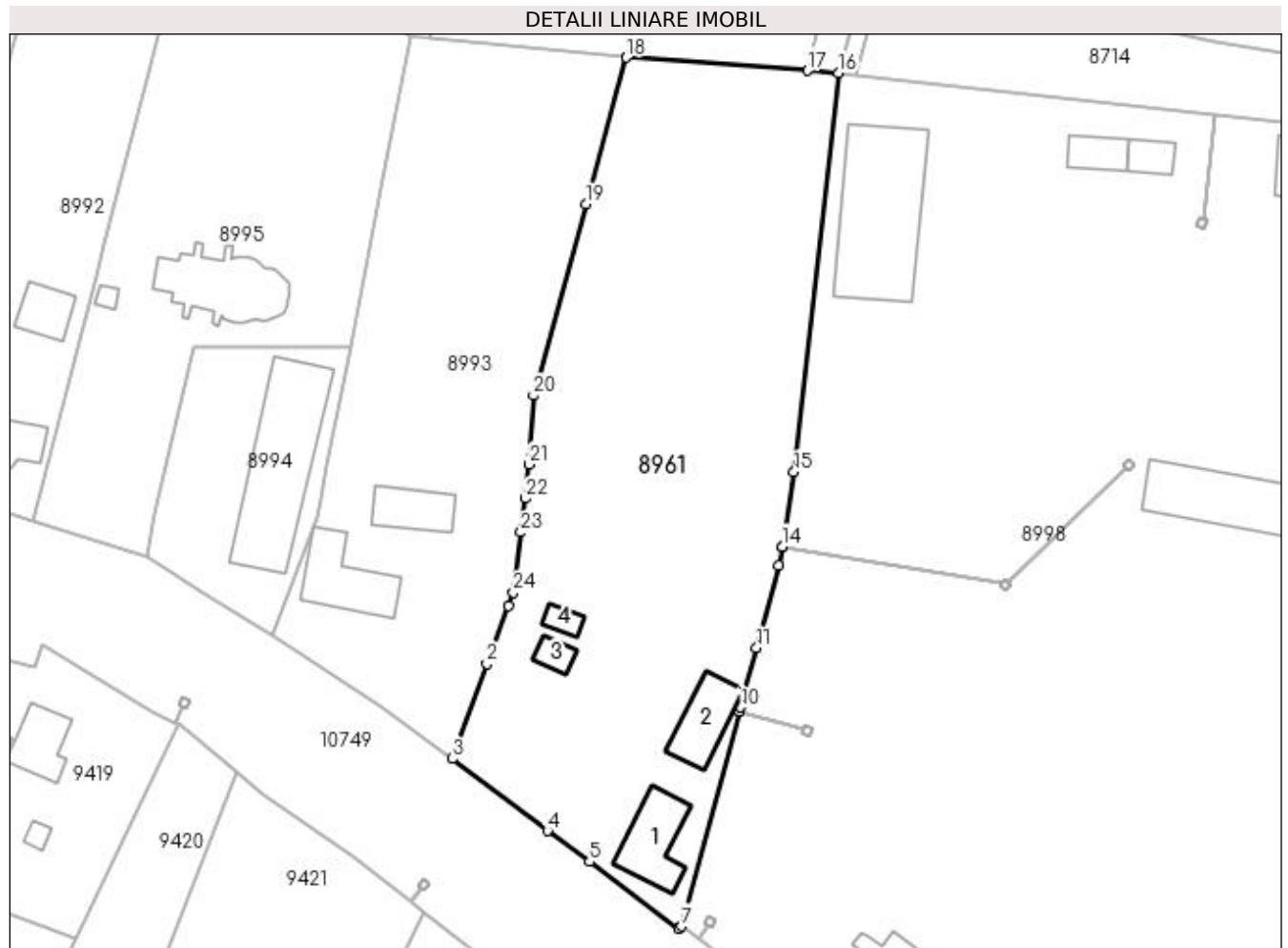
Inscrieri privind dezmembramintele dreptului de proprietate, drepturi reale de garanție și sarcini	Referințe
NU SUNT	

## Anexa Nr. 1 La Partea I

## Teren

Nr cadastral	Suprafața (mp)*	Observații / Referințe
	4.175	

\* Suprafața este determinată în planul de proiecție Stereo 70.



## Date referitoare la teren

Crt	Categorie folosință	Intra vilan	Suprafața (mp)	Tarla	Parcelă	Nr. topo	Observații / Referințe
1	curți construcții	DA	903	9	134	-	
2	vie	DA	326	9	136	-	
3	arabil	DA	2.946	9	135	-	

## Date referitoare la construcții

Crt	Număr	Destinație construcție	Supraf. (mp)	Situație juridică	Observații / Referințe
A1.1		construcții de locuințe	96	Cu acte	Nr. niveluri:1; S. construita la sol:96 mp;
A1.2		construcții de locuințe	78	Cu acte	Nr. niveluri:1; S. construita la sol:78 mp;
A1.3		construcții de locuințe	20	Cu acte	Nr. niveluri:1; S. construita la sol:20 mp;
A1.4		construcții de locuințe	17	Cu acte	Nr. niveluri:1; S. construita la sol:17 mp;

## Lungime Segmente

1) Valorile lungimilor segmentelor sunt obținute din proiecție în plan.

Punct început	X / Y	Punct sfârșit	X / Y	Lungime segment (** (m)
1	436.077,83 300.753,841	2	436.074,703 300.745,437	8.967
3	436.069,702 300.731,765	4	436.083,472 300.721,339	17.272
5	436.089,523 300.716,887	6	436.102,441 300.707,234	16.126
7	436.102,861 300.707,531	8	436.111,204 300.738,593	32.163
9	436.111,205 300.738,597	10	436.111,364 300.739,19	0.614
11	436.113,677 300.747,733	12	436.116,901 300.759,637	12.333
13	436.117,345 300.762,377	14	436.117,346 300.762,382	0.005
15	436.119,088 300.773,143	16	436.125,51 300.830,801	58.015
17	436.121,001 300.831,125	18	436.094,791 300.833,009	26.278
19	436.089,006 300.811,882	20	436.081,431 300.784,22	28.68
21	436.080,77 300.774,279	22	436.080,177 300.769,351	4.964
23	436.079,586 300.764,444	24	436.078,54 300.755,75	8.757

Punct început	X / Y	Punct sfârșit	X / Y	Lungime segment (** (m)
2	436.074,703 300.745,437	3	436.069,702 300.731,765	14.558
4	436.083,472 300.721,339	5	436.089,523 300.716,887	7.512
6	436.102,441 300.707,234	7	436.102,861 300.707,531	0.514
8	436.111,204 300.738,593	9	436.111,205 300.738,597	0.004
10	436.111,364 300.739,19	11	436.113,677 300.747,733	8.851
12	436.116,901 300.759,637	13	436.117,345 300.762,377	2.776
14	436.117,346 300.762,382	15	436.119,088 300.773,143	10.901
16	436.125,51 300.830,801	17	436.121,001 300.831,125	4.521
18	436.094,791 300.833,009	19	436.089,006 300.811,882	21.905
20	436.081,431 300.784,22	21	436.080,77 300.774,279	9.963
22	436.080,177 300.769,351	23	436.079,586 300.764,444	4.942
24	436.078,54 300.755,75	1	436.077,83 300.753,841	2.037

\*\* Lungimile segmentelor sunt determinate în planul de proiecție Stereo 70 și sunt rotunjite la 1 milimetru.

\*\*\* Distanța dintre puncte este formată din segmente cumulate ce sunt mai mici decât valoarea 1 milimetru.



**DATE DESPRE IMOBILUL NR. 8962**

Oficiul de Cadastru și Publicitate Imobiliară DOLJ  
Biroul de Cadastru și Publicitate Imobiliară Craiova

**A. Partea I. Descrierea imobilului**

TEREN Extravilan

Adresa: Jud. Dolj, T9, P155/1

Nr. Crt	Nr cadastral Nr. topografic	Suprafața* (mp)	Observații / Referințe
A1		1.625	Sector cadastral:15 Teren neimprejmuit;

**B. Partea II. Proprietari și acte**

Inscrieri privitoare la dreptul de proprietate și alte drepturi reale	Referințe
/	
Act Administrativ nr. TDP396-2180, din 07/08/1997 emis de CJSDPAT DOLJ;	
B1	A1
Intabulare, drept de PROPRIETATE, dobandit prin Reconstituire, cota actuala 1/1, cota initiala 1/1 1) CÎRSTEA MARIN, LIPSA CNP	

**C. Partea III. SARCINI .**

Inscrieri privind dezmembramintele dreptului de proprietate, drepturi reale de garanție și sarcini	Referințe
NU SUNT	

## Anexa Nr. 1 La Partea I

## Teren

Nr cadastral	Suprafața (mp)*	Observații / Referințe
	1.625	

\* Suprafața este determinată în planul de proiecție Stereo 70.



## Date referitoare la teren

Crt	Categorie folosință	Intra vilan	Suprafața (mp)	Tarla	Parcelă	Nr. topo	Observații / Referințe
1	pasune	NU	1.625	9	155/1	-	

## Lungime Segmente

1) Valorile lungimilor segmentelor sunt obținute din proiecție în plan.

Punct început	X / Y	Punct sfârșit	X / Y	Lungime segment (** (m)
1	436.659,354 300.742,341	2	436.650,162 300.667,169	75.732
2	436.650,162 300.667,169	3	436.674,971 300.681,925	28.866
3	436.674,971 300.681,925	4	436.686,508 300.734,67	53.992
4	436.686,508 300.734,67	5	436.681,739 300.736,017	4.956
5	436.681,739 300.736,017	6	436.662,324 300.741,502	20.175



Punct început	X / Y	Punct sfârșit	X / Y	Lungime segment (** (m)
6	436.662,324 300.741,502	1	436.659,354 300.742,341	3.086

\*\* Lungimile segmentelor sunt determinate în planul de proiecție Stereo 70 și sunt rotunjite la 1 milimetru.

\*\*\* Distanța dintre puncte este formată din segmente cumulate ce sunt mai mici decât valoarea 1 milimetru.



**DATE DESPRE IMOBILUL NR. 8963**

Oficiul de Cadastru și Publicitate Imobiliară DOLJ  
Biroul de Cadastru și Publicitate Imobiliară Craiova

**A. Partea I. Descrierea imobilului**

TEREN Extravilan

Adresa: Jud. Dolj, T9, P110

Nr. Crt	Nr cadastral Nr. topografic	Suprafața* (mp)	Observații / Referințe
A1		1.554	Sector cadastral:15 Teren neimprejmuit;

**B. Partea II. Proprietari și acte**

Inscrieri privitoare la dreptul de proprietate și alte drepturi reale	Referințe
/	
Act Notarial nr. CM 138, din 31/05/2018 emis de BIN Diaconu Cristian;	
B1	A1
Intabulare, drept de PROPRIETATE, dobandit prin Succesiune, cota actuala 1/1, cota initiala 1/1 1) RISTEA OPRICĂ	

**C. Partea III. SARCINI .**

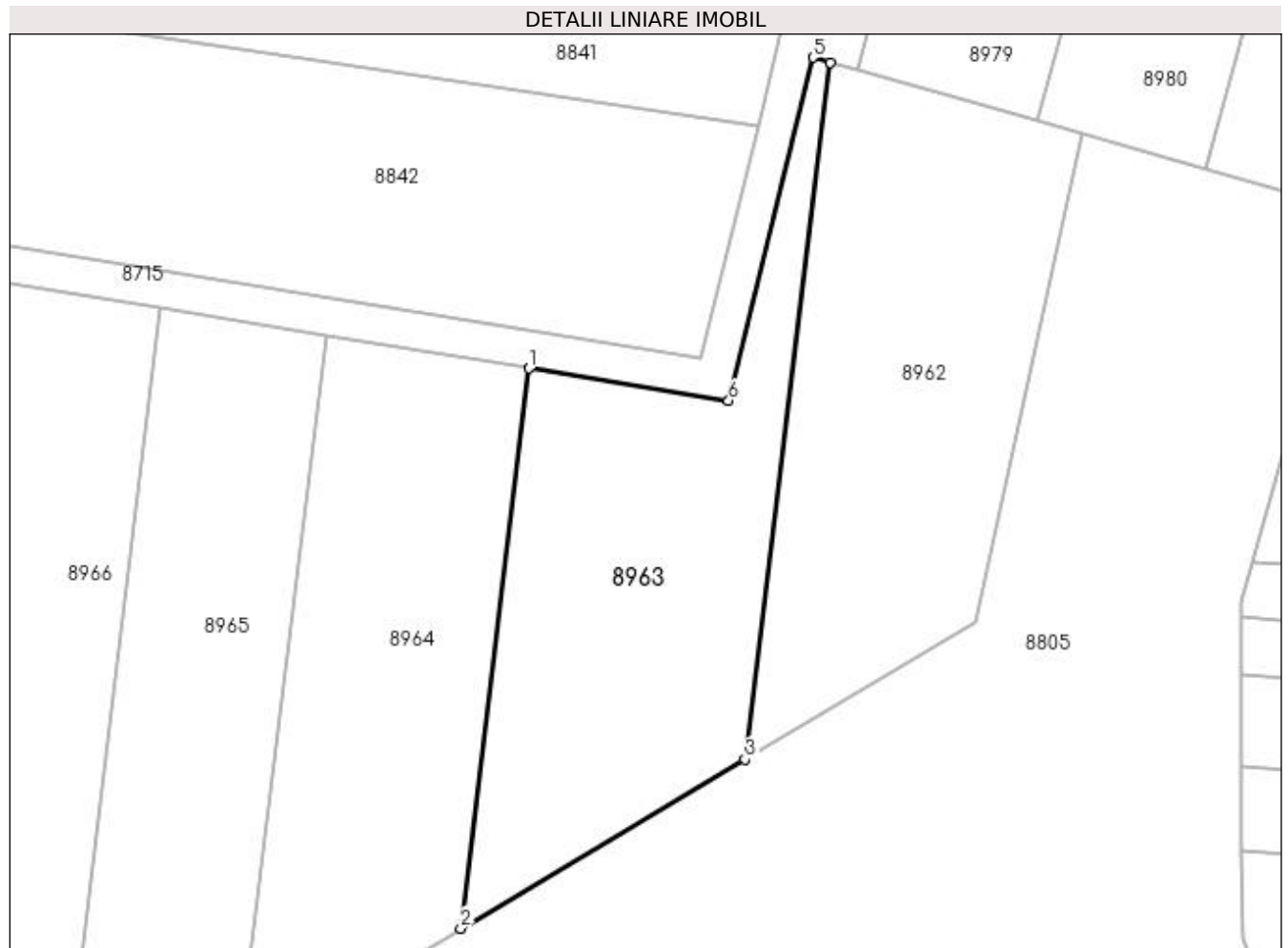
Inscrieri privind dezmembramintele dreptului de proprietate, drepturi reale de garanție și sarcini	Referințe
NU SUNT	

## Anexa Nr. 1 La Partea I

## Teren

Nr cadastral	Suprafața (mp)*	Observații / Referințe
	1.554	

\* Suprafața este determinată în planul de proiecție Stereo 70.



## Date referitoare la teren

Crt	Categorie folosință	Intra vilan	Suprafața (mp)	Tarla	Parcelă	Nr. topo	Observații / Referințe
1	arabil	NU	1.554	9	110	-	

## Lungime Segmente

1) Valorile lungimilor segmentelor sunt obținute din proiecție în plan.

Punct început	X / Y	Punct sfârșit	X / Y	Lungime segment (** (m)
1	436.626,868 300.709,343	2	436.619,48 300.648,92	60.873
2	436.619,48 300.648,92	3	436.650,162 300.667,169	35.699
3	436.650,162 300.667,169	4	436.659,354 300.742,341	75.732
4	436.659,354 300.742,341	5	436.657,491 300.742,867	1.936
5	436.657,491 300.742,867	6	436.648,393 300.705,858	38.111

Punct început	X / Y	Punct sfârșit	X / Y	Lungime segment (** (m)
6	436.648,393 300.705,858	1	436.626,868 300.709,343	21.805

\*\* Lungimile segmentelor sunt determinate în planul de proiecție Stereo 70 și sunt rotunjite la 1 milimetru.

\*\*\* Distanța dintre puncte este formată din segmente cumulate ce sunt mai mici decât valoarea 1 milimetru.



**DATE DESPRE IMOBILUL NR. 8964**

Oficiul de Cadastru și Publicitate Imobiliară DOLJ  
 Biroul de Cadastru și Publicitate Imobiliară Craiova

**A. Partea I. Descrierea imobilului**

TEREN Extravilan

Adresa: Jud. Dolj, SAT MELCU T9, P109

Nr. Crt	Nr cadastral Nr. topografic	Suprafața* (mp)	Observații / Referințe
A1	31909	1.550	Sector cadastral:15 Teren neimprejmuit;

**B. Partea II. Proprietari și acte**

Inscrieri privitoare la dreptul de proprietate și alte drepturi reale	Referințe
<b>42875 / 25/03/2016</b>	
Act Notarial nr. CONTRACT DE VANZARE AUT. NR. 1235, din 24/03/2016 emis de NP CANTAR ELENA;	
B1	A1
Intabulare, drept de PROPRIETATE, dobandit prin Conventie, cota actuala 1/1, cota initiala 1/1 1) VASILE SORIN - LAURENTIU	

**C. Partea III. SARCINI .**

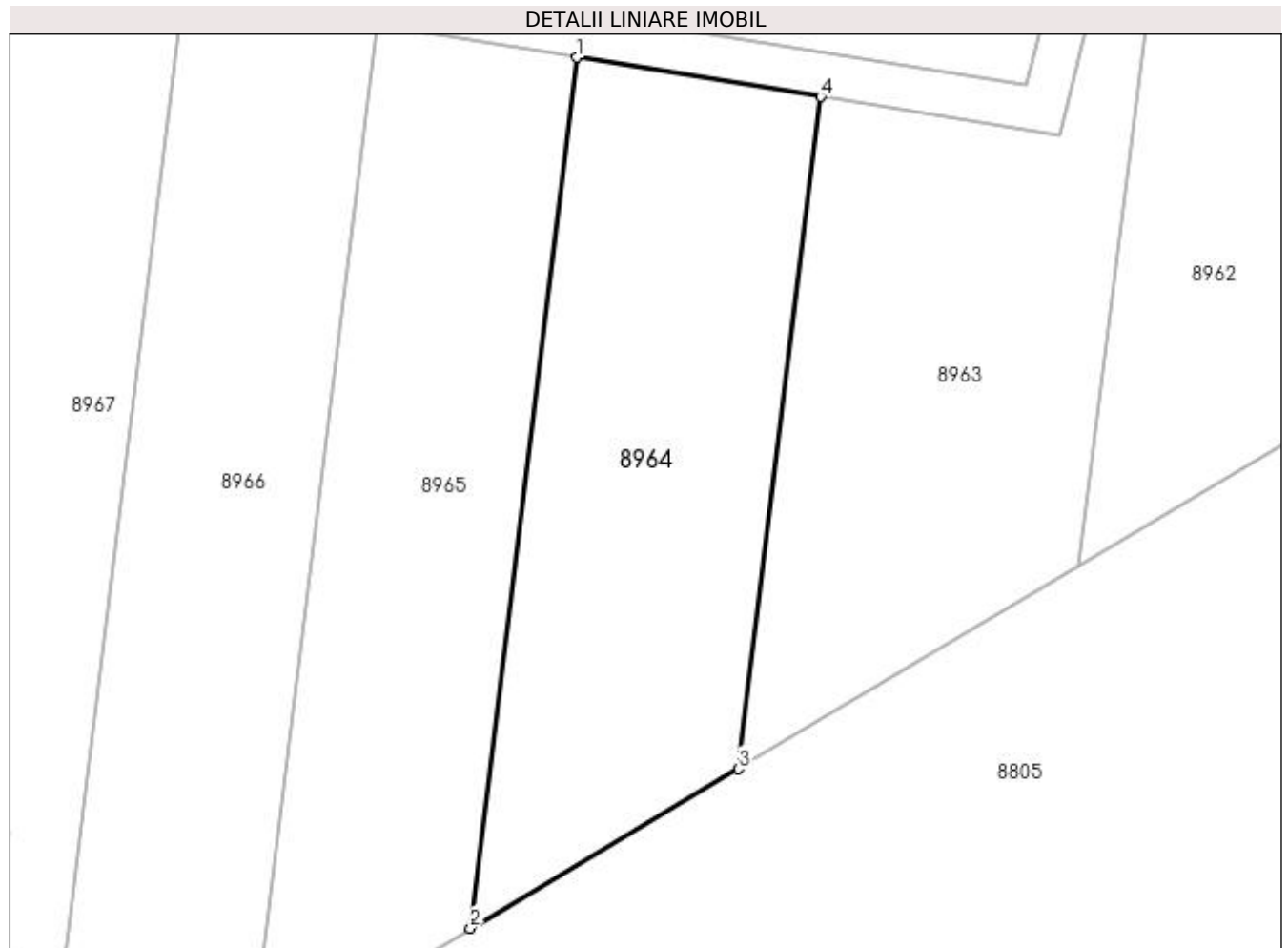
Inscrieri privind dezmembramintele dreptului de proprietate, drepturi reale de garanție și sarcini	Referințe
NU SUNT	

## Anexa Nr. 1 La Partea I

## Teren

Nr cadastral	Suprafața (mp)*	Observații / Referințe
31909	1.550	

\* Suprafața este determinată în planul de proiecție Stereo 70.



## Date referitoare la teren

Crt	Categorie folosință	Intra vilan	Suprafața (mp)	Tarla	Parcelă	Nr. topo	Observații / Referințe
1	arabil	NU	1.550	9	109	-	

## Lungime Segmente

1) Valorile lungimilor segmentelor sunt obținute din proiecție în plan.

Punct început	X / Y	Punct sfârșit	X / Y	Lungime segment (** (m)
1	436.604,956 300.712,891	2	436.595,381 300.634,587	78.887
2	436.595,381 300.634,587	3	436.619,48 300.648,92	28.039
3	436.619,48 300.648,92	4	436.626,868 300.709,343	60.873
4	436.626,868 300.709,343	1	436.604,956 300.712,891	22.197



**\*\* Lungimile segmentelor sunt determinate în planul de proiecție Stereo 70 și sunt rotunjite la 1 milimetru.**

**\*\*\* Distanța dintre puncte este formată din segmente cumulate ce sunt mai mici decât valoarea 1 milimetru.**



**DATE DESPRE IMOBILUL NR. 8965**

Oficiul de Cadastru și Publicitate Imobiliară DOLJ  
Biroul de Cadastru și Publicitate Imobiliară Craiova

**A. Partea I. Descrierea imobilului**

TEREN Extravilan

Adresa: Jud. Dolj, T9, P108

Nr. Crt	Nr cadastral Nr. topografic	Suprafața* (mp)	Observații / Referințe
A1		1.540	Sector cadastral:15 Teren neimprejmuit;

**B. Partea II. Proprietari și acte**

Inscrieri privitoare la dreptul de proprietate și alte drepturi reale	Referințe
/	
Act Notarial nr. CM 15, din 30/05/2006 emis de BNP Miulescu Oana-Adriana;	
B1	A1
Intabulare, drept de PROPRIETATE, dobandit prin Succesiune, cota actuala 1/1, cota initiala 1/1 1) ANGHEL PAULINA	

**C. Partea III. SARCINI .**

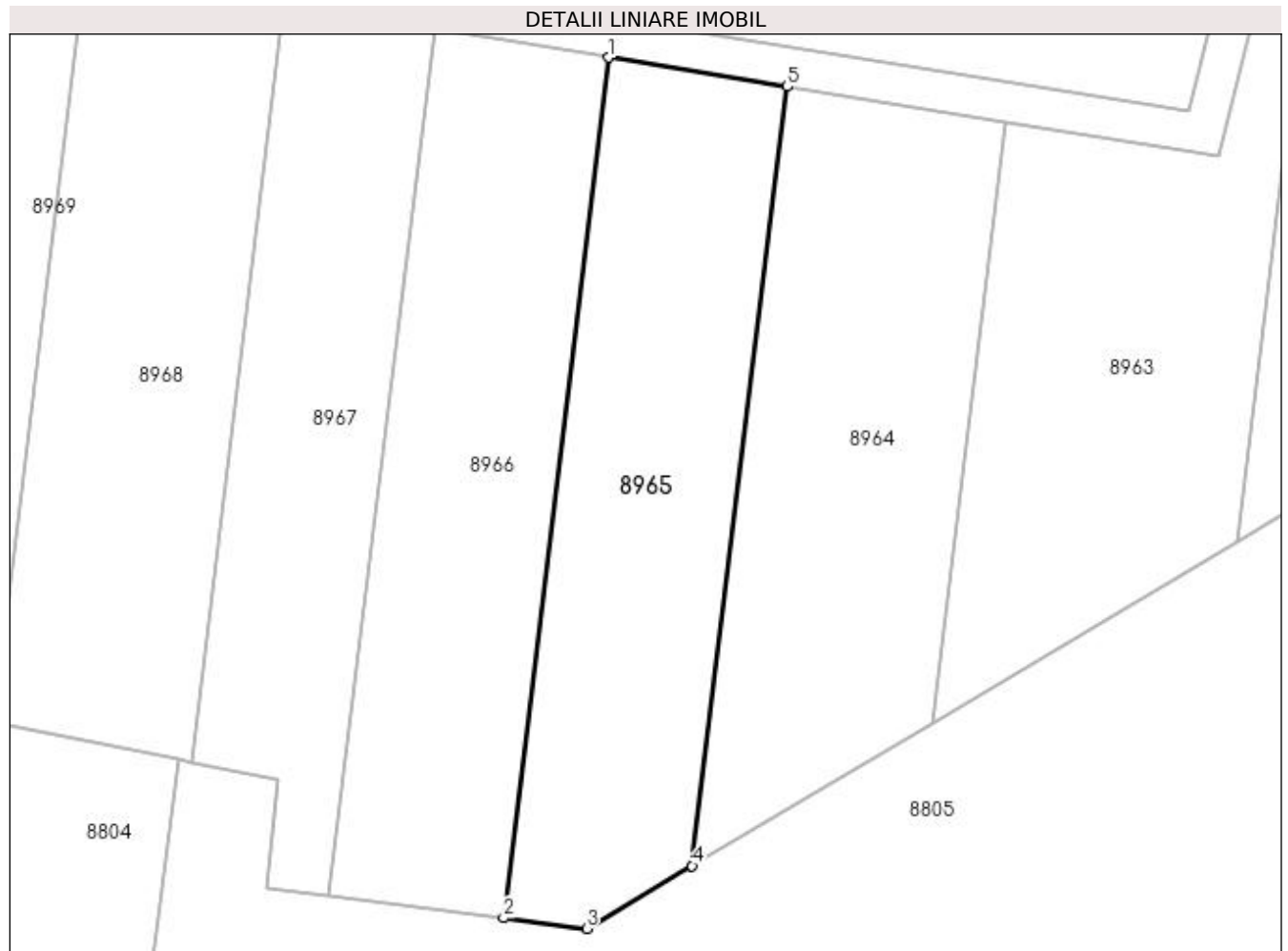
Inscrieri privind dezmembramintele dreptului de proprietate, drepturi reale de garanție și sarcini	Referințe
NU SUNT	

## Anexa Nr. 1 La Partea I

## Teren

Nr cadastral	Suprafața (mp)*	Observații / Referințe
	1.540	

\* Suprafața este determinată în planul de proiecție Stereo 70.



## Date referitoare la teren

Crt	Categorie folosință	Intra vilan	Suprafața (mp)	Tarla	Parcelă	Nr. topo	Observații / Referințe
1	arabil	NU	1.540	9	108	-	

## Lungime Segmente

1) Valorile lungimilor segmentelor sunt obținute din proiecție în plan.

Punct început	X / Y	Punct sfârșit	X / Y	Lungime segment (** (m)
1	436.587,005 300.715,798	2	436.576,434 300.629,35	87.092
2	436.576,434 300.629,35	3	436.584,774 300.628,279	8.408
3	436.584,774 300.628,279	4	436.595,381 300.634,587	12.341
4	436.595,381 300.634,587	5	436.604,956 300.712,891	78.887
5	436.604,956 300.712,891	1	436.587,005 300.715,798	18.185

**\*\* Lungimile segmentelor sunt determinate în planul de proiecție Stereo 70 și sunt rotunjite la 1 milimetru.**

**\*\*\* Distanța dintre puncte este formată din segmente cumulate ce sunt mai mici decât valoarea 1 milimetru.**



**DATE DESPRE IMOBILUL NR. 8966**

Oficiul de Cadastru și Publicitate Imobiliară DOLJ  
Biroul de Cadastru și Publicitate Imobiliară Craiova

**A. Partea I. Descrierea imobilului**

TEREN Extravilan

Adresa: Jud. Dolj, T9, P107

Nr. Crt	Nr cadastral Nr. topografic	Suprafața* (mp)	Observații / Referințe
A1		1.548	Sector cadastral:15 Teren neimprejmuit;

**B. Partea II. Proprietari și acte**

Inscrieri privitoare la dreptul de proprietate și alte drepturi reale	Referințe
/	
Act Notarial nr. APV 485, din 25/04/2019 emis de BIN Tărbujaru Maria Monica;	
B1	A1
Intabulare, drept de PROPRIETATE, dobandit prin lesire Din Indiviziune, cota actuala 1/1, cota initiala 1/1 1) RUSIN CONSTANTIN	

**C. Partea III. SARCINI .**

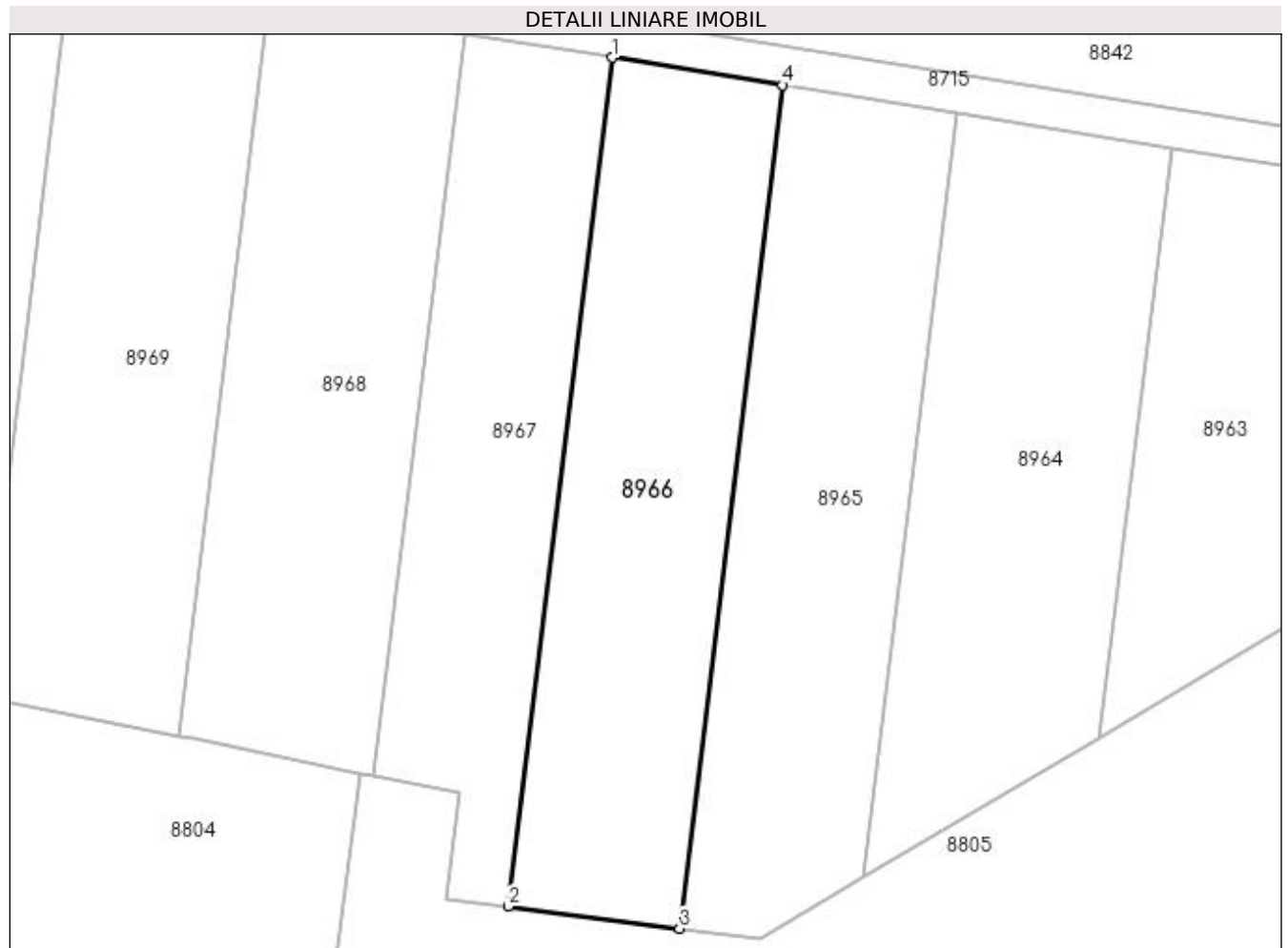
Inscrieri privind dezmembramintele dreptului de proprietate, drepturi reale de garanție și sarcini	Referințe
NU SUNT	

## Anexa Nr. 1 La Partea I

## Teren

Nr cadastral	Suprafața (mp)*	Observații / Referințe
	1.548	

\* Suprafața este determinată în planul de proiecție Stereo 70.



## Date referitoare la teren

Crt	Categorie folosință	Intra vilan	Suprafața (mp)	Tarla	Parcelă	Nr. topo	Observații / Referințe
1	arabil	NU	1.548	9	107	-	

## Lungime Segmente

1) Valorile lungimilor segmentelor sunt obținute din proiecție în plan.

Punct început	X / Y	Punct sfârșit	X / Y	Lungime segment (** (m)
1	436.569,504 300.718,632	2	436.558,863 300.631,608	87.672
2	436.558,863 300.631,608	3	436.576,434 300.629,35	17.715
3	436.576,434 300.629,35	4	436.587,005 300.715,798	87.092
4	436.587,005 300.715,798	1	436.569,504 300.718,632	17.729



**\*\* Lungimile segmentelor sunt determinate în planul de proiecție Stereo 70 și sunt rotunjite la 1 milimetru.**

**\*\*\* Distanța dintre puncte este formată din segmente cumulate ce sunt mai mici decât valoarea 1 milimetru.**



**DATE DESPRE IMOBILUL NR. 8967**

Oficiul de Cadastru și Publicitate Imobiliară DOLJ  
Biroul de Cadastru și Publicitate Imobiliară Craiova

**A. Partea I. Descrierea imobilului**

TEREN Extravilan

Adresa: Jud. Dolj, T9, P106

Nr. Crt	Nr cadastral Nr. topografic	Suprafața* (mp)	Observații / Referințe
A1		1.247	Sector cadastral:15 Teren neimprejmuit;

**B. Partea II. Proprietari și acte**

Inscrieri privitoare la dreptul de proprietate și alte drepturi reale	Referințe
/	
Act Administrativ nr. TDP838 15011, din 02/09/1997 emis de CJSDPAT DOLJ;	
B1	A1
Intabulare, drept de PROPRIETATE, dobândit prin Reconstituire, cota actuala 1/1, cota initiala 1/1 1) STANA GHEORGHE, LIPSA CNP	

**C. Partea III. SARCINI .**

Inscrieri privind dezmembramintele dreptului de proprietate, drepturi reale de garanție și sarcini	Referințe
NU SUNT	

## Anexa Nr. 1 La Partea I

## Teren

Nr cadastral	Suprafața (mp)*	Observații / Referințe
	1.247	

\* Suprafața este determinată în planul de proiecție Stereo 70.



## Date referitoare la teren

Crt	Categorie folosință	Intra vilan	Suprafața (mp)	Tarla	Parcelă	Nr. topo	Observații / Referințe
1	arabil	NU	1.247	9	106	-	

## Lungime Segmente

1) Valorile lungimilor segmentelor sunt obținute din proiecție în plan.

Punct început	X / Y	Punct sfârșit	X / Y	Lungime segment (** (m)
1	436.554,366 300.721,083	2	436.545,063 300.645,009	76.641
2	436.545,063 300.645,009	3	436.553,82 300.643,234	8.935
3	436.553,82 300.643,234	4	436.552,584 300.632,415	10.889
4	436.552,584 300.632,415	5	436.558,863 300.631,608	6.331
5	436.558,863 300.631,608	6	436.569,504 300.718,632	87.672

Punct început	X / Y	Punct sfârșit	X / Y	Lungime segment (** (m)
6	436.569,504 300.718,632	1	436.554,366 300.721,083	15.335

\*\* Lungimile segmentelor sunt determinate în planul de proiecție Stereo 70 și sunt rotunjite la 1 milimetru.

\*\*\* Distanța dintre puncte este formată din segmente cumulate ce sunt mai mici decât valoarea 1 milimetru.



**DATE DESPRE IMOBILUL NR. 8968**

Oficiul de Cadastru și Publicitate Imobiliară DOLJ  
Biroul de Cadastru și Publicitate Imobiliară Craiova

**A. Partea I. Descrierea imobilului**

TEREN Extravilan

Adresa: Jud. Dolj, T9, P105

Nr. Crt	Nr cadastral Nr. topografic	Suprafața* (mp)	Observații / Referințe
A1		1.550	Sector cadastral:15 Teren neimpregmuit;

**B. Partea II. Proprietari și acte**

Inscrieri privitoare la dreptul de proprietate și alte drepturi reale	Referințe
/	
Act Administrativ nr. TDP1253-2179, din 27/05/1999 emis de CJSDPAT DOLJ;	
B1	A1
Intabulare, drept de PROPRIETATE, dobândit prin Reconstituire, cota actuala 1/1, cota initiala 1/1 1) <b>BARBU FLORICA</b> , LIPSA CNP	

**C. Partea III. SARCINI .**

Inscrieri privind dezmembramintele dreptului de proprietate, drepturi reale de garanție și sarcini	Referințe
NU SUNT	

## Anexa Nr. 1 La Partea I

## Teren

Nr cadastral	Suprafața (mp)*	Observații / Referințe
	1.550	

\* Suprafața este determinată în planul de proiecție Stereo 70.



## Date referitoare la teren

Crt	Categorie folosință	Intra vilan	Suprafața (mp)	Tarla	Parcelă	Nr. topo	Observații / Referințe
1	arabil	NU	1.550	9	105	-	

## Lungime Segmente

1) Valorile lungimilor segmentelor sunt obținute din proiecție în plan.

Punct început	X / Y	Punct sfârșit	X / Y	Lungime segment (** (m)
1	436.534,281 300.724,335	2	436.525,076 300.649,06	75.836
2	436.525,076 300.649,06	3	436.526,563 300.648,758	1.517
3	436.526,563 300.648,758	4	436.543,691 300.645,287	17.476
4	436.543,691 300.645,287	5	436.545,063 300.645,009	1.4
5	436.545,063 300.645,009	6	436.554,366 300.721,083	76.641



Punct început	X / Y	Punct sfârşit	X / Y	Lungime segment (** (m)
6	436.554,366 300.721,083	1	436.534,281 300.724,335	20.347

\*\* Lungimile segmentelor sunt determinate în planul de proiecţie Stereo 70 şi sunt rotunjite la 1 milimetru.

\*\*\* Distanţa dintre puncte este formată din segmente cumulate ce sunt mai mici decât valoarea 1 milimetru.



**DATE DESPRE IMOBILUL NR. 8969**

Oficiul de Cadastru și Publicitate Imobiliară DOLJ  
Biroul de Cadastru și Publicitate Imobiliară Craiova

**A. Partea I. Descrierea imobilului**

TEREN Extravilan

Adresa: Jud. Dolj, T9, P104

Nr. Crt	Nr cadastral Nr. topografic	Suprafața* (mp)	Observații / Referințe
A1		1.550	Sector cadastral:15 Teren neimprejmuit;

**B. Partea II. Proprietari și acte**

Inscrieri privitoare la dreptul de proprietate și alte drepturi reale	Referințe
/	
Act Administrativ nr. TDP831 15011, din 31/01/1995 emis de CJSDPAT DOLJ;	
B1	A1
Intabulare, drept de PROPRIETATE, dobândit prin Reconstituire, cota actuala 1/1, cota initiala 1/1 1) MANCIU EUGEN	

**C. Partea III. SARCINI .**

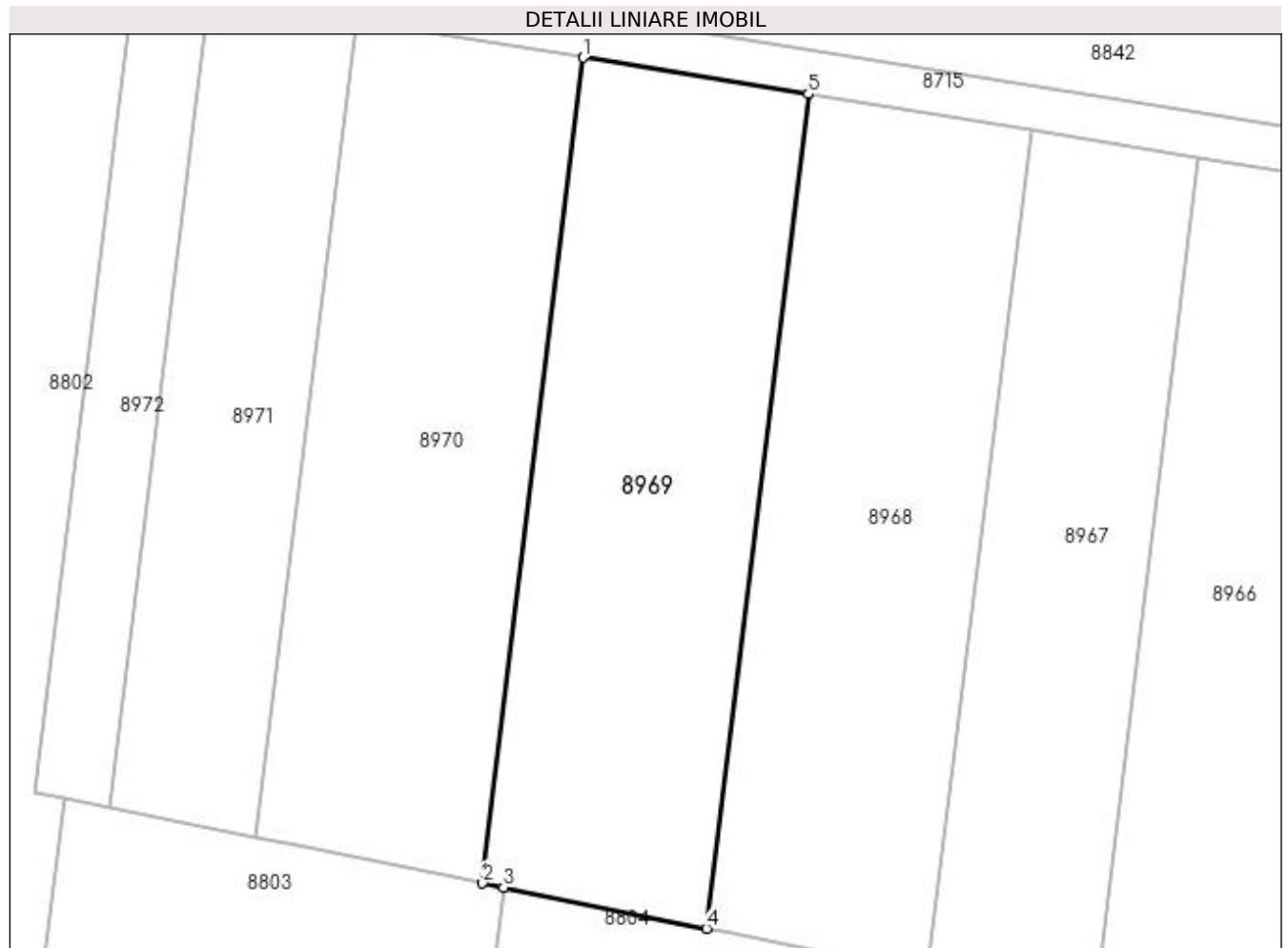
Inscrieri privind dezmembramintele dreptului de proprietate, drepturi reale de garanție și sarcini	Referințe
NU SUNT	

## Anexa Nr. 1 La Partea I

## Teren

Nr cadastral	Suprafața (mp)*	Observații / Referințe
	1.550	

\* Suprafața este determinată în planul de proiecție Stereo 70.



## Date referitoare la teren

Crt	Categorie folosință	Intra vilan	Suprafața (mp)	Tarla	Parcelă	Nr. topo	Observații / Referințe
1	arabil	NU	1.550	9	104	-	

## Lungime Segmente

1) Valorile lungimilor segmentelor sunt obținute din proiecție în plan.

Punct început	X / Y	Punct sfârșit	X / Y	Lungime segment (** (m)
1	436.513,982 300.727,623	2	436.504,875 300.653,154	75.024
2	436.504,875 300.653,154	3	436.506,761 300.652,771	1.924
3	436.506,761 300.652,771	4	436.525,076 300.649,06	18.687
4	436.525,076 300.649,06	5	436.534,281 300.724,335	75.836
5	436.534,281 300.724,335	1	436.513,982 300.727,623	20.564

**\*\* Lungimile segmentelor sunt determinate în planul de proiecție Stereo 70 și sunt rotunjite la 1 milimetru.**

**\*\*\* Distanța dintre puncte este formată din segmente cumulate ce sunt mai mici decât valoarea 1 milimetru.**



**DATE DESPRE IMOBILUL NR. 8970**

Oficiul de Cadastru și Publicitate Imobiliară DOLJ  
Biroul de Cadastru și Publicitate Imobiliară Craiova

**A. Partea I. Descrierea imobilului**

TEREN Extravilan

Adresa: Jud. Dolj, T9, P103

Nr. Crt	Nr cadastral Nr. topografic	Suprafața* (mp)	Observații / Referințe
A1		1.550	Sector cadastral:15 Teren neimprejmuit;

**B. Partea II. Proprietari și acte**

Inscrieri privitoare la dreptul de proprietate și alte drepturi reale	Referințe
/	
Act Administrativ nr. TDP810 15011, din 27/01/1995 emis de CJSDPAT DOLJ (Defunct conform certificat de deces seria D11, nr.789777 , data 20.09.2021);	
B1	A1
Intabulare, drept de PROPRIETATE, dobandit prin Reconstituire, cota actuala 1/1, cota initiala 1/1 1) RUSIN MARIA DEFUNCT:Da	

**C. Partea III. SARCINI .**

Inscrieri privind dezmembramentele dreptului de proprietate, drepturi reale de garanție și sarcini	Referințe
NU SUNT	

## Anexa Nr. 1 La Partea I

## Teren

Nr cadastral	Suprafața (mp)*	Observații / Referințe
	1.550	

\* Suprafața este determinată în planul de proiecție Stereo 70.



## Date referitoare la teren

Crt	Categorie folosință	Intra vilan	Suprafața (mp)	Tarla	Parcelă	Nr. topo	Observații / Referințe
1	arabil	NU	1.550	9	103	-	

## Lungime Segmente

1) Valorile lungimilor segmentelor sunt obținute din proiecție în plan.

Punct început	X / Y	Punct sfârșit	X / Y	Lungime segment (** (m)
1	436.493,459 300.730,946	2	436.484,453 300.657,293	74.202
2	436.484,453 300.657,293	3	436.488,017 300.656,57	3.637
3	436.488,017 300.656,57	4	436.504,875 300.653,154	17.201
4	436.504,875 300.653,154	5	436.513,982 300.727,623	75.024
5	436.513,982 300.727,623	1	436.493,459 300.730,946	20.79



**\*\* Lungimile segmentelor sunt determinate în planul de proiecție Stereo 70 și sunt rotunjite la 1 milimetru.**

**\*\*\* Distanța dintre puncte este formată din segmente cumulate ce sunt mai mici decât valoarea 1 milimetru.**



**DATE DESPRE IMOBILUL NR. 8971**

Oficiul de Cadastru și Publicitate Imobiliară DOLJ  
Biroul de Cadastru și Publicitate Imobiliară Craiova

**A. Partea I. Descrierea imobilului**

TEREN Extravilan

Adresa: Jud. Dolj, T9, P102

Nr. Crt	Nr cadastral Nr. topografic	Suprafața* (mp)	Observații / Referințe
A1		1.000	Sector cadastral:15 Teren neimprejmuit;

**B. Partea II. Proprietari și acte**

Inscrieri privitoare la dreptul de proprietate și alte drepturi reale	Referințe
/	
Act Administrativ nr. TDP961-59538, din 03/03/1995 emis de CJSDPAT DOLJ;	
B1	A1
Intabulare, drept de PROPRIETATE, dobândit prin Reconstituire, cota actuala 1/1, cota initiala 1/1 1) STOICA ANGELA, LIPSA CNP	

**C. Partea III. SARCINI .**

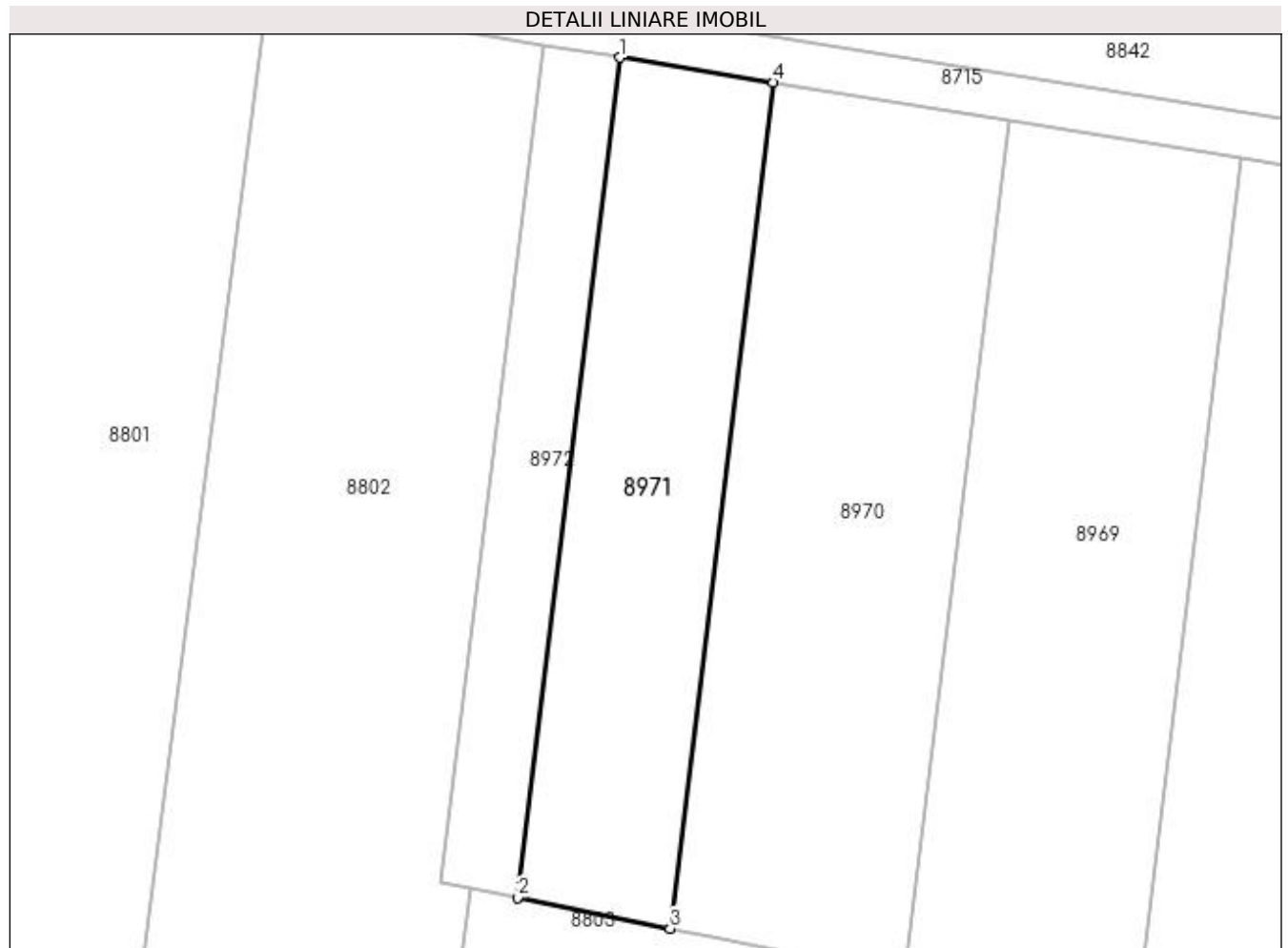
Inscrieri privind dezmembramintele dreptului de proprietate, drepturi reale de garanție și sarcini	Referințe
NU SUNT	

## Anexa Nr. 1 La Partea I

## Teren

Nr cadastral	Suprafața (mp)*	Observații / Referințe
	1.000	

\* Suprafața este determinată în planul de proiecție Stereo 70.



## Date referitoare la teren

Crt	Categorie folosință	Intra vilan	Suprafața (mp)	Tarla	Parcelă	Nr. topo	Observații / Referințe
1	arabil	NU	1.000	9	102	-	

## Lungime Segmente

1) Valorile lungimilor segmentelor sunt obținute din proiecție în plan.

Punct început	X / Y	Punct sfârșit	X / Y	Lungime segment (** (m)
1	436.480,097 300.733,109	2	436.471,156 300.659,987	73.667
2	436.471,156 300.659,987	3	436.484,453 300.657,293	13.567
3	436.484,453 300.657,293	4	436.493,459 300.730,946	74.202
4	436.493,459 300.730,946	1	436.480,097 300.733,109	13.536

**\*\* Lungimile segmentelor sunt determinate în planul de proiecție Stereo 70 și sunt rotunjite la 1 milimetru.**

**\*\*\* Distanța dintre puncte este formată din segmente cumulate ce sunt mai mici decât valoarea 1 milimetru.**



**DATE DESPRE IMOBILUL NR. 8972**

Oficiul de Cadastru și Publicitate Imobiliară DOLJ  
Biroul de Cadastru și Publicitate Imobiliară Craiova

**A. Partea I. Descrierea imobilului**

TEREN Extravilan

Adresa: Jud. Dolj, T9, P101

Nr. Crt	Nr cadastral Nr. topografic	Suprafața* (mp)	Observații / Referințe
A1		500	Sector cadastral:15 Teren neimprejmuit;

**B. Partea II. Proprietari și acte**

Inscrieri privitoare la dreptul de proprietate și alte drepturi reale		Referințe
/		
Act Administrativ nr. TDP1258-2179, din 27/05/1999 emis de CJSDPAT DOLJ (Defunct conform certificat de deces seria DA, nr. 491744 , data 16.08.1995);		
B1	Intabulare, drept de PROPRIETATE, dobandit prin Reconstituire, cota actuala 1/1, cota initiala 1/1 1) DICU MARIN, LIPSA CNP DEFUNCT:Da	A1

**C. Partea III. SARCINI .**

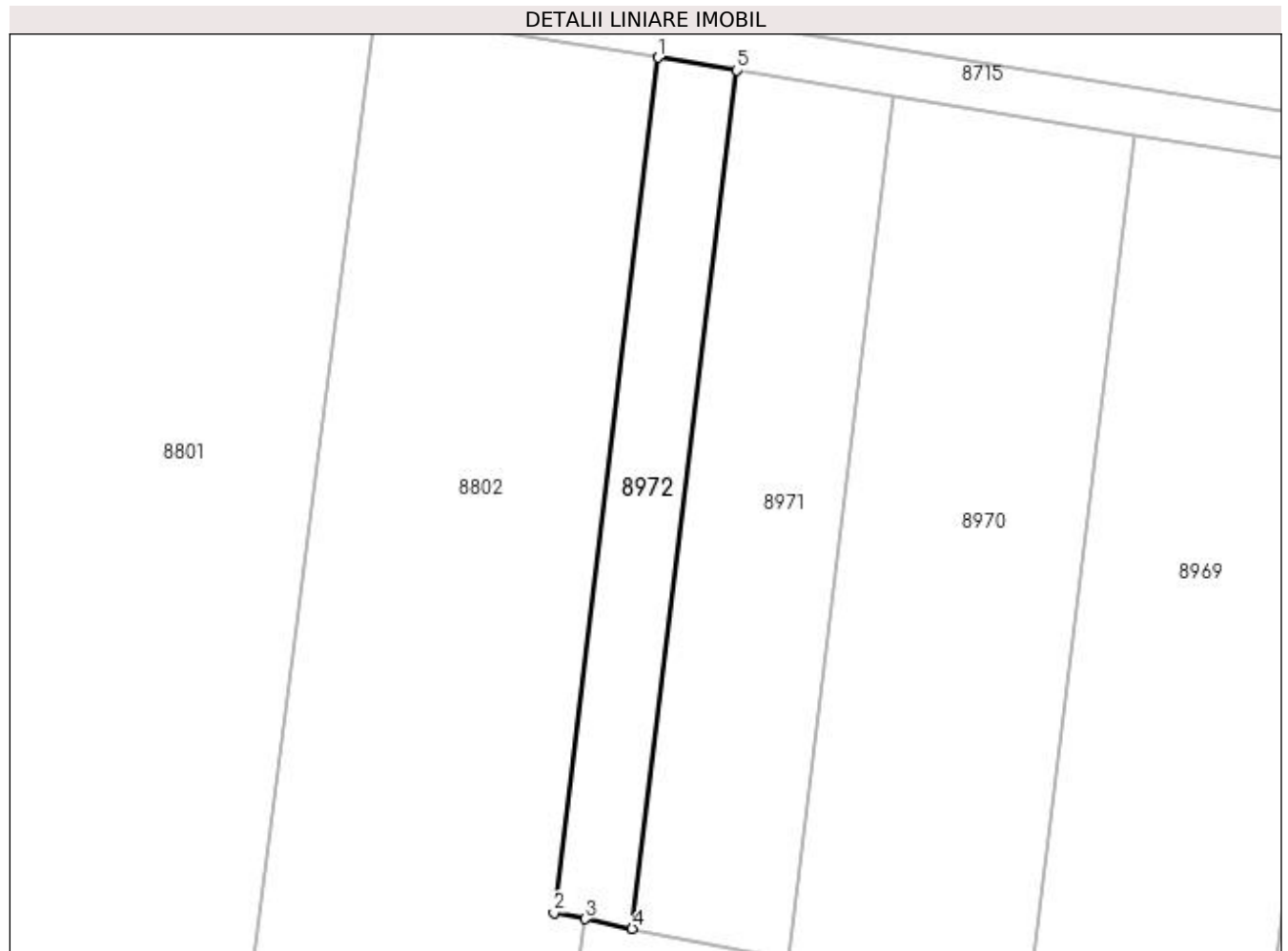
Inscrieri privind dezmembramintele dreptului de proprietate, drepturi reale de garanție și sarcini	Referințe
NU SUNT	

## Anexa Nr. 1 La Partea I

## Teren

Nr cadastral	Suprafața (mp)*	Observații / Referințe
	500	

\* Suprafața este determinată în planul de proiecție Stereo 70.



## Date referitoare la teren

Crt	Categorie folosință	Intra vilan	Suprafața (mp)	Tarla	Parcelă	Nr. topo	Observații / Referințe
1	arabil	NU	500	9	101	-	

## Lungime Segmente

1) Valorile lungimilor segmentelor sunt obținute din proiecție în plan.

Punct început	X / Y	Punct sfârșit	X / Y	Lungime segment (** (m)
1	436.473,38 300.734,197	2	436.464,471 300.661,342	73.398
2	436.464,471 300.661,342	3	436.467,128 300.660,804	2.711
3	436.467,128 300.660,804	4	436.471,156 300.659,987	4.11
4	436.471,156 300.659,987	5	436.480,097 300.733,109	73.667
5	436.480,097 300.733,109	1	436.473,38 300.734,197	6.805



**\*\* Lungimile segmentelor sunt determinate în planul de proiecție Stereo 70 și sunt rotunjite la 1 milimetru.**

**\*\*\* Distanța dintre puncte este formată din segmente cumulate ce sunt mai mici decât valoarea 1 milimetru.**



**DATE DESPRE IMOBILUL NR. 8973**

Oficiul de Cadastru și Publicitate Imobiliară DOLJ  
Biroul de Cadastru și Publicitate Imobiliară Craiova

**A. Partea I. Descrierea imobilului**

TEREN Extravilan

Adresa: Jud. Dolj, T9, P2

Nr. Crt	Nr cadastral Nr. topografic	Suprafața* (mp)	Observații / Referințe
A1		3.600	Sector cadastral:15 Teren neimprejmut;

**B. Partea II. Proprietari și acte**

Inscrieri privitoare la dreptul de proprietate și alte drepturi reale	Referințe
/	
Act Administrativ nr. TDP1601, din 07/04/2004 emis de CJSDPAT DOLJ;	
B1	A1
Intabulare, drept de PROPRIETATE, dobândit prin Reconstituire, cota actuala 1/1, cota initiala 1/1	
1) ILIE AURELIA, LIPSA CNP	
2) OSIC MIHAELA, LIPSA CNP	
3) BOACĂ ELENA, LIPSA CNP	
4) ACHILE ELISABETA, LIPSA CNP	
5) GHIȚĂ CONSTANTIN, LIPSA CNP	

**C. Partea III. SARCINI .**

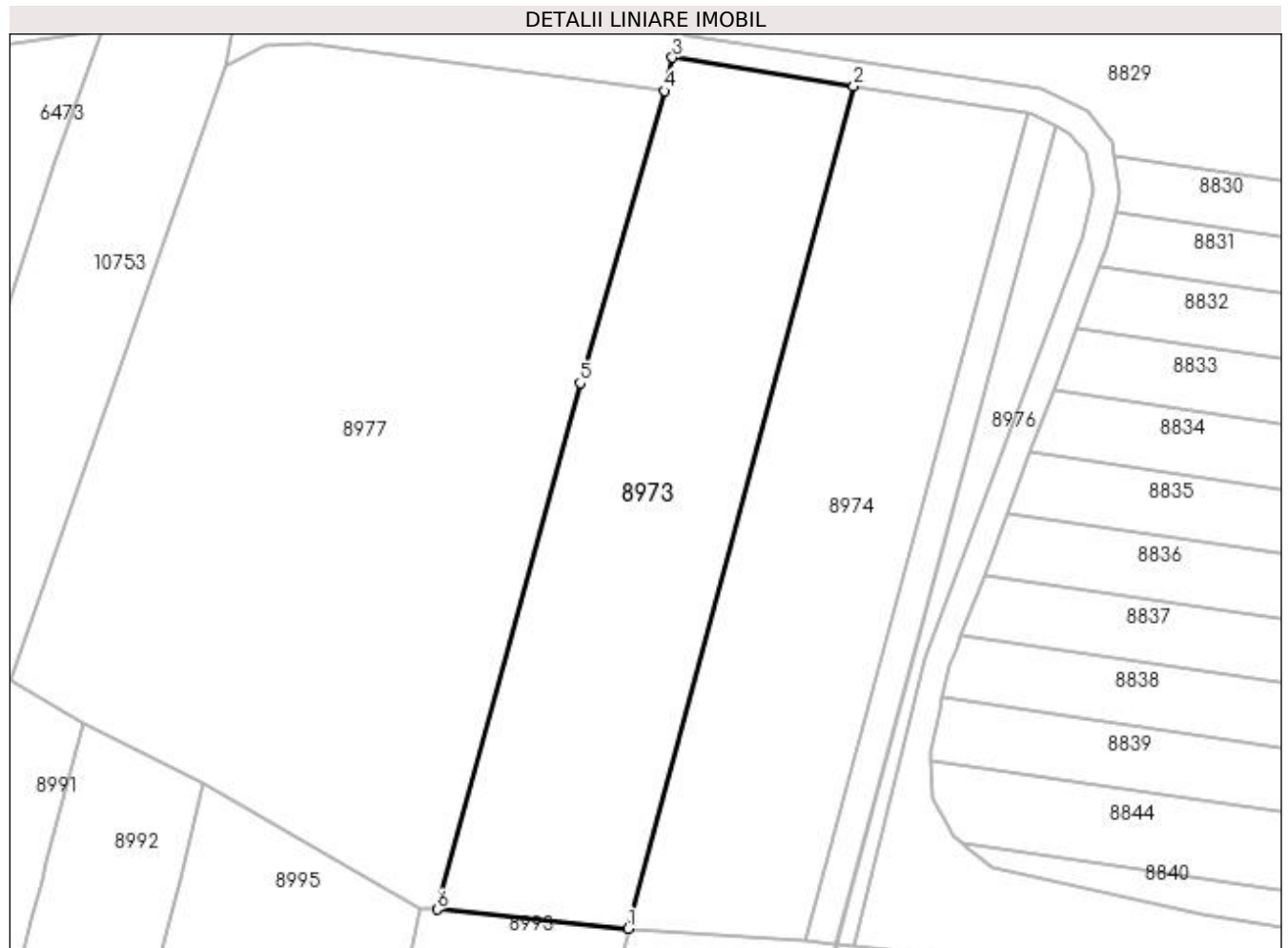
Inscrieri privind dezmembramintele dreptului de proprietate, drepturi reale de garanție și sarcini	Referințe
NU SUNT	

## Anexa Nr. 1 La Partea I

## Teren

Nr cadastral	Suprafața (mp)*	Observații / Referințe
	3.600	

\* Suprafața este determinată în planul de proiecție Stereo 70.



## Date referitoare la teren

Crt	Categorie folosință	Intra vilan	Suprafața (mp)	Tarla	Parcelă	Nr. topo	Observații / Referințe
1	arabil	NU	3.600	9	2	-	

## Lungime Segmente

1) Valorile lungimilor segmentelor sunt obținute din proiecție în plan.

Punct început	X / Y	Punct sfârșit	X / Y	Lungime segment (** (m)
1	436.094,7 300.833,018	2	436.128,093 300.957,769	129.143
2	436.128,093 300.957,769	3	436.101,245 300.962,025	27.183
3	436.101,245 300.962,025	4	436.100,072 300.957,064	5.098
4	436.100,072 300.957,064	5	436.087,549 300.913,793	45.047
5	436.087,549 300.913,793	6	436.066,365 300.835,82	80.799

Punct început	X / Y	Punct sfârșit	X / Y	Lungime segment (** (m)
6	436.066,365 300.835,82	1	436.094,7 300.833,018	28.473

\*\* Lungimile segmentelor sunt determinate în planul de proiecție Stereo 70 și sunt rotunjite la 1 milimetru.

\*\*\* Distanța dintre puncte este formată din segmente cumulate ce sunt mai mici decât valoarea 1 milimetru.



**DATE DESPRE IMOBILUL NR. 8974**

Oficiul de Cadastru și Publicitate Imobiliară DOLJ  
Biroul de Cadastru și Publicitate Imobiliară Craiova

**A. Partea I. Descrierea imobilului**

TEREN Extravilan

Adresa: Jud. Dolj, T9, P4

Nr. Crt	Nr cadastral Nr. topografic	Suprafața* (mp)	Observații / Referințe
A1		3.315	Sector cadastral:15 Teren neimprejmuit;

**B. Partea II. Proprietari și acte**

Inscrieri privitoare la dreptul de proprietate și alte drepturi reale	Referințe
/	
Act Administrativ nr. TDP1496, din 02/10/2003 emis de CJSDPAT DOLJ;	
B1	A1
Intabulare, drept de PROPRIETATE, dobândit prin Reconstituire, cota actuala 1/1, cota initiala 1/1 1) ILIN ION DEFUNCT:Da	

**C. Partea III. SARCINI .**

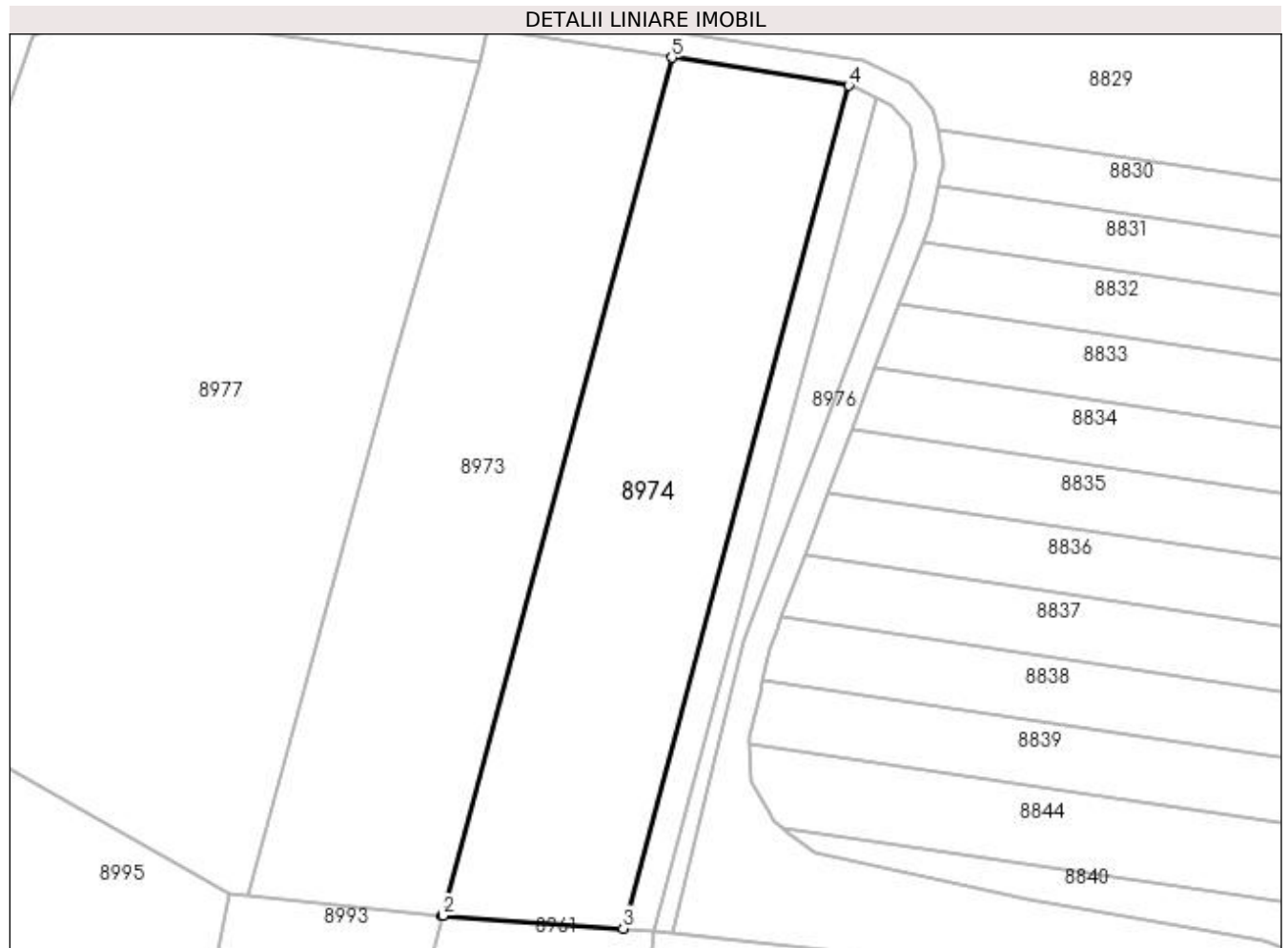
Inscrieri privind dezmembramintele dreptului de proprietate, drepturi reale de garanție și sarcini	Referințe
NU SUNT	

## Anexa Nr. 1 La Partea I

## Teren

Nr cadastral	Suprafața (mp)*	Observații / Referințe
	3.315	

\* Suprafața este determinată în planul de proiecție Stereo 70.



## Date referitoare la teren

Crt	Categorie folosință	Intra vilan	Suprafața (mp)	Tarla	Parcelă	Nr. topo	Observații / Referințe
1	arabil	NU	3.315	9	4	-	

## Lungime Segmente

1) Valorile lungimilor segmentelor sunt obținute din proiecție în plan.

Punct început	X / Y	Punct sfârșit	X / Y	Lungime segment (** (m)
1	436.094,7 300.833,018	2	436.094,791 300.833,009	0.091
2	436.094,791 300.833,009	3	436.121,001 300.831,125	26.278
3	436.121,001 300.831,125	4	436.153,809 300.953,692	126.882
4	436.153,809 300.953,692	5	436.128,093 300.957,769	26.037
5	436.128,093 300.957,769	1	436.094,7 300.833,018	129.143



**\*\* Lungimile segmentelor sunt determinate în planul de proiecție Stereo 70 și sunt rotunjite la 1 milimetru.**

**\*\*\* Distanța dintre puncte este formată din segmente cumulate ce sunt mai mici decât valoarea 1 milimetru.**



**DATE DESPRE IMOBILUL NR. 8975**

Oficiul de Cadastru și Publicitate Imobiliară DOLJ  
Biroul de Cadastru și Publicitate Imobiliară Craiova

**A. Partea I. Descrierea imobilului**

TEREN Extravilan

Adresa: Jud. Dolj, T9, P4

Nr. Crt	Nr cadastral Nr. topografic	Suprafața* (mp)	Observații / Referințe
A1		565	Sector cadastral:15 Teren neimprejmuit;

**B. Partea II. Proprietari și acte**

Inscrieri privitoare la dreptul de proprietate și alte drepturi reale	Referințe
/	
Act Administrativ nr. TDP427-2162, din 09/02/1994 emis de CJSDPAT DOLJ;	
B1	A1
Intabulare, drept de PROPRIETATE, dobandit prin Constituire, cota actuala 1/1, cota initiala 1/1 1) VOICU VICTOR, LIPSA CNP	

**C. Partea III. SARCINI .**

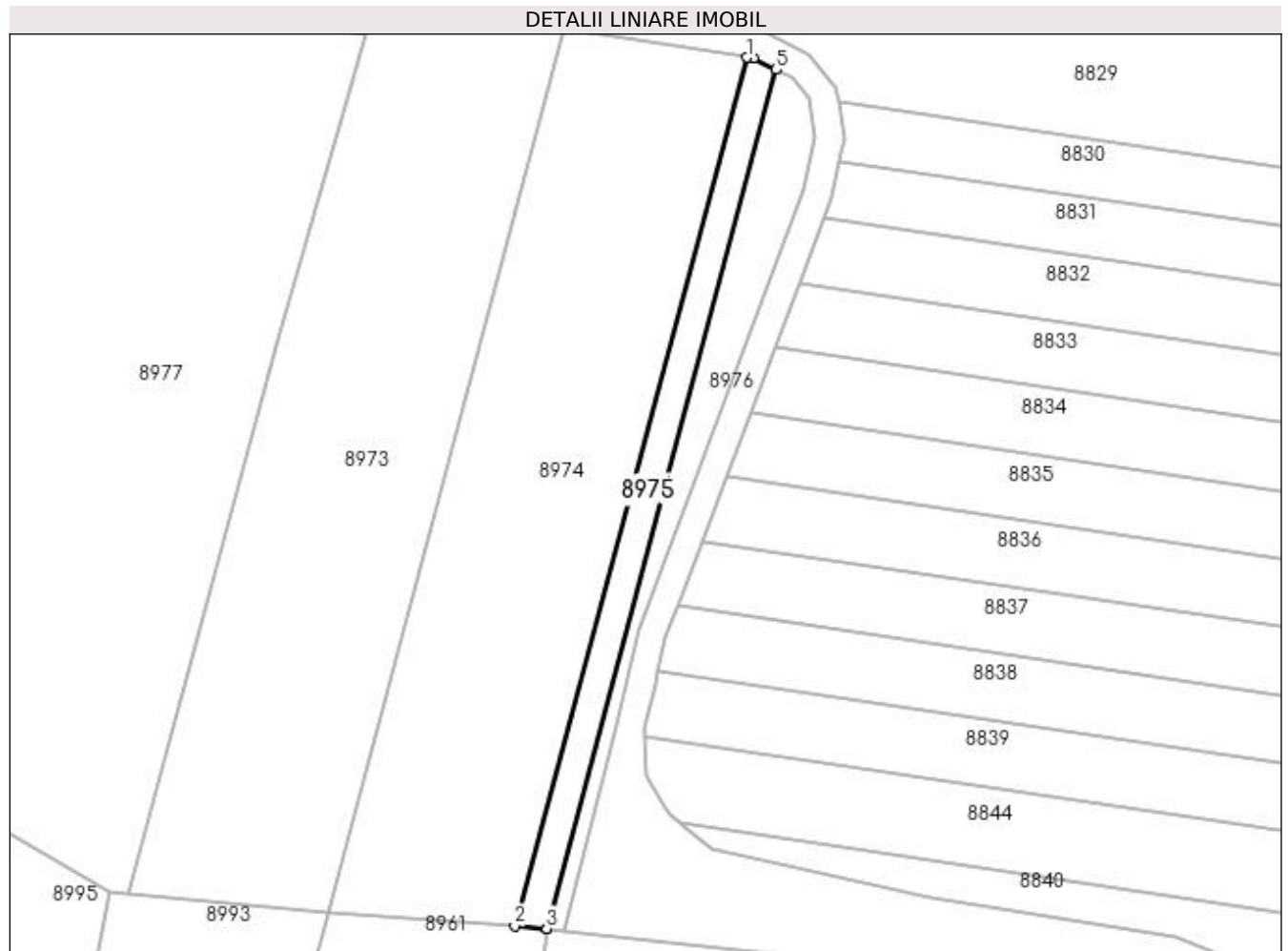
Inscrieri privind dezmembramintele dreptului de proprietate, drepturi reale de garanție și sarcini	Referințe
NU SUNT	

## Anexa Nr. 1 La Partea I

## Teren

Nr cadastral	Suprafața (mp)*	Observații / Referințe
	565	

\* Suprafața este determinată în planul de proiecție Stereo 70.



## Date referitoare la teren

Crt	Categorie folosință	Intra vilan	Suprafața (mp)	Tarla	Parcelă	Nr. topo	Observații / Referințe
1	arabil	NU	565	9	4	-	

## Lungime Segmente

1) Valorile lungimilor segmentelor sunt obținute din proiecție în plan.

Punct început	X / Y	Punct sfârșit	X / Y	Lungime segment (** (m)
1	436.153,809 300.953,692	2	436.121,001 300.831,125	126.882
2	436.121,001 300.831,125	3	436.125,51 300.830,801	4.521
3	436.125,51 300.830,801	4	436.125,545 300.830,797	0.035
4	436.125,545 300.830,797	5	436.157,978 300.951,96	125.429
5	436.157,978 300.951,96	6	436.154,704 300.953,55	3.64

Punct început	X / Y	Punct sfârșit	X / Y	Lungime segment (** (m)
6	436.154,704 300.953,55	1	436.153,809 300.953,692	0.906

\*\* Lungimile segmentelor sunt determinate în planul de proiecție Stereo 70 și sunt rotunjite la 1 milimetru.

\*\*\* Distanța dintre puncte este formată din segmente cumulate ce sunt mai mici decât valoarea 1 milimetru.



**DATE DESPRE IMOBILUL NR. 8976**

Oficiul de Cadastru și Publicitate Imobiliară DOLJ  
Biroul de Cadastru și Publicitate Imobiliară Craiova

**A. Partea I. Descrierea imobilului**

TEREN Extravilan

Adresa: Jud. Dolj, T9, P4/1

Nr. Crt	Nr cadastral Nr. topografic	Suprafața* (mp)	Observații / Referințe
A1		520	Sector cadastral:15 Teren neimprejmuit;

**B. Partea II. Proprietari și acte**

Inscrieri privitoare la dreptul de proprietate și alte drepturi reale		Referințe
/		
Act Normativ nr. Legea 7, din 13/03/1996 emis de PARLAMENTUL ROMÂNIEI (ART. 13 ALIN. 14);		
B1	Intabulare, drept de PROPRIETATE, dobandit prin Lege, cota actuala 1/1, cota initiala 1/1	A1
1) COMUNA TESLUI-Rezerva comisiei locale de fond funciar, CIF:4553330		

**C. Partea III. SARCINI .**

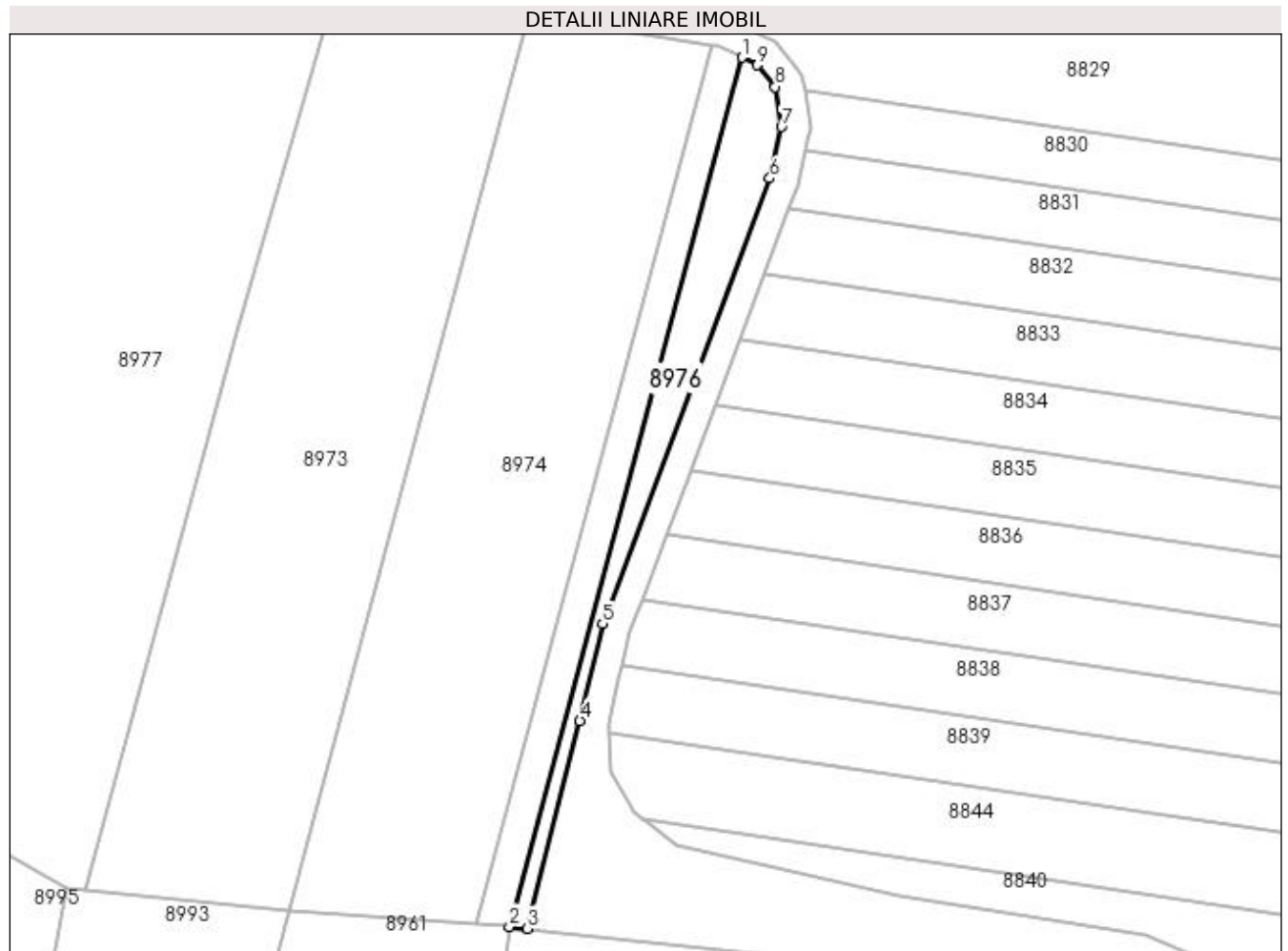
Inscrieri privind dezmembramintele dreptului de proprietate, drepturi reale de garanție și sarcini	Referințe
NU SUNT	

## Anexa Nr. 1 La Partea I

## Teren

Nr cadastral	Suprafața (mp)*	Observații / Referințe
	520	

\* Suprafața este determinată în planul de proiecție Stereo 70.



## Date referitoare la teren

Crt	Categorie folosință	Intravilan	Suprafața (mp)	Tarla	Parcelă	Nr. topo	Observații / Referințe
1	arabil	NU	520	9	4/1	-	

## Lungime Segmente

1) Valorile lungimilor segmentelor sunt obținute din proiecție în plan.

Punct început	X / Y	Punct sfârșit	X / Y	Lungime segment (** (m)
1	436.157,978 300.951,96	2	436.125,545 300.830,797	125.429
2	436.125,545 300.830,797	3	436.128,089 300.830,517	2.559
3	436.128,089 300.830,517	4	436.135,399 300.859,479	29.87
4	436.135,399 300.859,479	5	436.138,545 300.873,032	13.913
5	436.138,545 300.873,032	6	436.161,872 300.935,139	66.343



Punct început	X / Y	Punct sfârșit	X / Y	Lungime segment (** (m)
6	436.161,872 300.935,139	7	436.163,525 300.942,321	7.37
7	436.163,525 300.942,321	8	436.162,645 300.947,867	5.615
8	436.162,645 300.947,867	9	436.160,149 300.950,906	3.933
9	436.160,149 300.950,906	1	436.157,978 300.951,96	2.413

\*\* Lungimile segmentelor sunt determinate în planul de proiecție Stereo 70 și sunt rotunjite la 1 milimetru.

\*\*\* Distanța dintre puncte este formată din segmente cumulate ce sunt mai mici decât valoarea 1 milimetru.



**DATE DESPRE IMOBILUL NR. 8977**

Oficiul de Cadastru și Publicitate Imobiliară DOLJ  
Biroul de Cadastru și Publicitate Imobiliară Craiova

**A. Partea I. Descrierea imobilului**

TEREN Extravilan

Adresa: Jud. Dolj, T9, P2/1

Nr. Crt	Nr cadastral Nr. topografic	Suprafața* (mp)	Observații / Referințe
A1		7.567	Sector cadastral:15 Teren neimprejmuit;

**B. Partea II. Proprietari și acte**

Inscrieri privitoare la dreptul de proprietate și alte drepturi reale		Referințe
/		
Act Administrativ nr. HCL 10, din 17/02/1999 emis de CONSILIUL LOCAL TESLUI (HCL 18/17.05.2002);		
B1	Intabulare, drept de PROPRIETATE, dobândit prin Lege, cota actuala 1/1, cota initiala 1/1 1) COMUNA TESLUI, CIF:4553330, - domeniul public	A1

**C. Partea III. SARCINI .**

Inscrieri privind dezmembramintele dreptului de proprietate, drepturi reale de garanție și sarcini	Referințe
NU SUNT	

## Anexa Nr. 1 La Partea I

## Teren

Nr cadastral	Suprafața (mp)*	Observații / Referințe
	7.567	

\* Suprafața este determinată în planul de proiecție Stereo 70.



## Date referitoare la teren

Crt	Categorie folosință	Intravilan	Suprafața (mp)	Tarla	Parcelă	Nr. topo	Observații / Referințe
1	curți constructii	NU	7.567	9	2/1	-	

## Lungime Segmente

1) Valorile lungimilor segmentelor sunt obținute din proiecție în plan.

Punct început	X / Y	Punct sfârșit	X / Y	Lungime segment (** (m)
1	436.100,072 300.957,064	2	436.055,913 300.962,949	44.549
2	436.055,913 300.962,949	3	436.047,468 300.964,108	8.524
3	436.047,468 300.964,108	4	436.040,845 300.963,943	6.625
4	436.040,845 300.963,943	5	436.035,049 300.960,797	6.595
5	436.035,049 300.960,797	6	436.003,059 300.869,919	96.344

Punct început	X / Y	Punct sfârșit	X / Y	Lungime segment (** (m)
6	436.003,059 300.869,919	7	436.013,952 300.863,432	12.678
7	436.013,952 300.863,432	8	436.031,669 300.854,449	19.864
8	436.031,669 300.854,449	9	436.063,744 300.836,079	36.963
9	436.063,744 300.836,079	10	436.066,365 300.835,82	2.634
10	436.066,365 300.835,82	11	436.087,549 300.913,793	80.799
11	436.087,549 300.913,793	1	436.100,072 300.957,064	45.047

\*\* Lungimile segmentelor sunt determinate în planul de proiecție Stereo 70 și sunt rotunjite la 1 milimetru.

\*\*\* Distanța dintre puncte este formată din segmente cumulate ce sunt mai mici decât valoarea 1 milimetru.



**DATE DESPRE IMOBILUL NR. 8978**

Oficiul de Cadastru și Publicitate Imobiliară DOLJ  
Biroul de Cadastru și Publicitate Imobiliară Craiova

**A. Partea I. Descrierea imobilului**

TEREN Extravilan

Adresa: Jud. Dolj, T9, P73/1

Nr. Crt	Nr cadastral Nr. topografic	Suprafața* (mp)	Observații / Referințe
A1		1.849	Sector cadastral:15 Teren neimprejmuit;

**B. Partea II. Proprietari și acte**

Inscrieri privitoare la dreptul de proprietate și alte drepturi reale		Referințe
/		
Act Normativ nr. Legea 7, din 13/03/1996 emis de PARLAMENTUL ROMÂNIEI (ART. 13 ALIN. 14);		
B1	Intabulare, drept de PROPRIETATE, dobandit prin Lege, cota actuala 1/1, cota initiala 1/1	A1
1) COMUNA TESLUI-Rezerva comisiei locale de fond funciar, CIF:4553330		

**C. Partea III. SARCINI .**

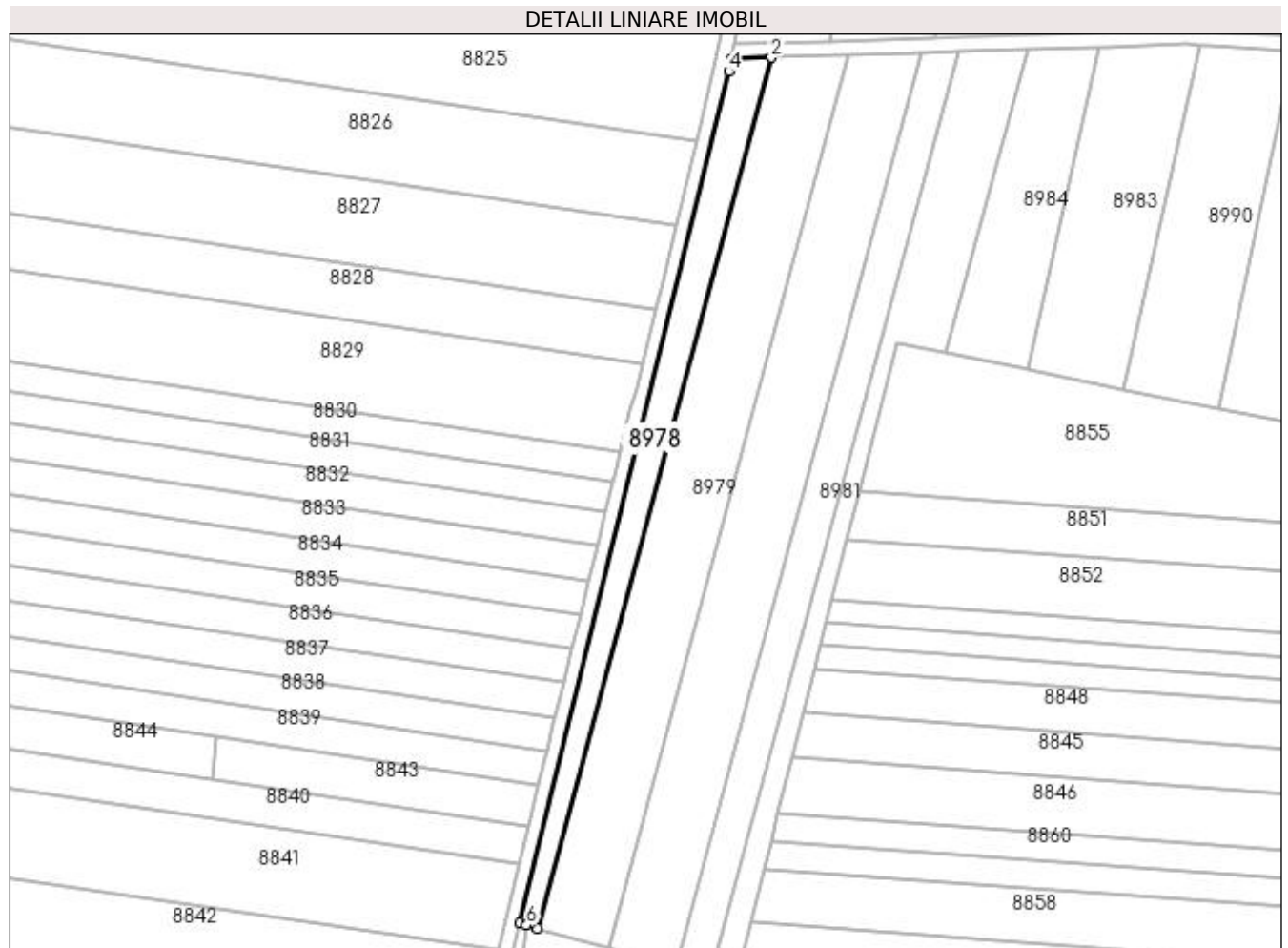
Inscrieri privind dezmembramintele dreptului de proprietate, drepturi reale de garanție și sarcini	Referințe
NU SUNT	

## Anexa Nr. 1 La Partea I

## Teren

Nr cadastral	Suprafața (mp)*	Observații / Referințe
	1.849	

\* Suprafața este determinată în planul de proiecție Stereo 70.



## Date referitoare la teren

Crt	Categorie folosință	Intravilan	Suprafața (mp)	Tarla	Parcelă	Nr. topo	Observații / Referințe
1	arabil	NU	1.849	9	73/1	-	

## Lungime Segmente

1) Valorile lungimilor segmentelor sunt obținute din proiecție în plan.

Punct început	X / Y	Punct sfârșit	X / Y	Lungime segment (** (m)
1	436.662,324 300.741,502	2	436.725,764 300.977,801	244.667
2	436.725,764 300.977,801	3	436.714,988 300.977,456	10.782
3	436.714,988 300.977,456	4	436.714,311 300.974,017	3.505
4	436.714,311 300.974,017	5	436.657,491 300.742,867	238.031
5	436.657,491 300.742,867	6	436.659,354 300.742,341	1.936



Punct început	X / Y	Punct sfârșit	X / Y	Lungime segment (** (m)
6	436.659,354 300.742,341	1	436.662,324 300.741,502	3.086

\*\* Lungimile segmentelor sunt determinate în planul de proiecție Stereo 70 și sunt rotunjite la 1 milimetru.

\*\*\* Distanța dintre puncte este formată din segmente cumulate ce sunt mai mici decât valoarea 1 milimetru.



**DATE DESPRE IMOBILUL NR. 8979**

Oficiul de Cadastru și Publicitate Imobiliară DOLJ  
Biroul de Cadastru și Publicitate Imobiliară Craiova

**A. Partea I. Descrierea imobilului**

TEREN Extravilan

Adresa: Jud. Dolj, T9, P73

Nr. Crt	Nr cadastral Nr. topografic	Suprafața* (mp)	Observații / Referințe
A1		5.000	Sector cadastral:15 Teren neimprejmuit;

**B. Partea II. Proprietari și acte**

Inscrieri privitoare la dreptul de proprietate și alte drepturi reale	Referințe
/	
Act Administrativ nr. TDP396-2180, din 07/08/1997 emis de CJSDPAT DOLJ;	
B1	A1
Intabulare, drept de PROPRIETATE, dobandit prin Reconstituire, cota actuala 1/1, cota initiala 1/1 1) CÎRSTEA MARIN, LIPSA CNP	

**C. Partea III. SARCINI .**

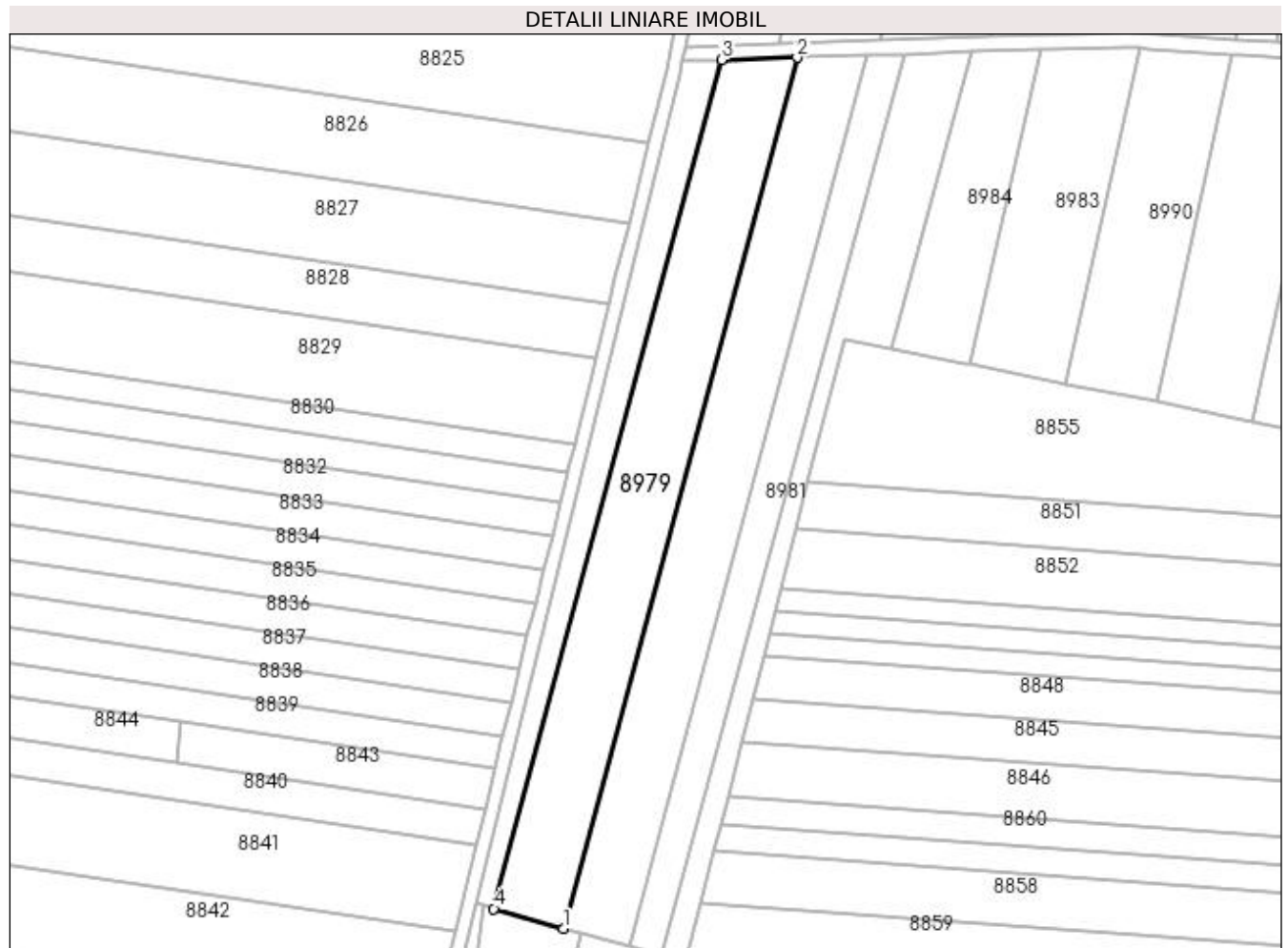
Inscrieri privind dezmembramintele dreptului de proprietate, drepturi reale de garanție și sarcini	Referințe
NU SUNT	

## Anexa Nr. 1 La Partea I

## Teren

Nr cadastral	Suprafața (mp)*	Observații / Referințe
	5.000	

\* Suprafața este determinată în planul de proiecție Stereo 70.



## Date referitoare la teren

Crt	Categorie folosință	Intravilan	Suprafața (mp)	Tarla	Parcelă	Nr. topo	Observații / Referințe
1	arabil	NU	5.000	9	73	-	

## Lungime Segmente

1) Valorile lungimilor segmentelor sunt obținute din proiecție în plan.

Punct început	X / Y	Punct sfârșit	X / Y	Lungime segment (** (m)
1	436.681,739 300.736,017	2	436.746,833 300.978,477	251.046
2	436.746,833 300.978,477	3	436.725,764 300.977,801	21.08
3	436.725,764 300.977,801	4	436.662,324 300.741,502	244.667
4	436.662,324 300.741,502	1	436.681,739 300.736,017	20.175

**\*\* Lungimile segmentelor sunt determinate în planul de proiecție Stereo 70 și sunt rotunjite la 1 milimetru.**

**\*\*\* Distanța dintre puncte este formată din segmente cumulate ce sunt mai mici decât valoarea 1 milimetru.**



**DATE DESPRE IMOBILUL NR. 8980**

Oficiul de Cadastru și Publicitate Imobiliară DOLJ  
Biroul de Cadastru și Publicitate Imobiliară Craiova

**A. Partea I. Descrierea imobilului**

TEREN Extravilan

Adresa: Jud. Dolj, T9, P74

Nr. Crt	Nr cadastral Nr. topografic	Suprafața* (mp)	Observații / Referințe
A1		4.800	Sector cadastral:15 Teren neimprejmuit;

**B. Partea II. Proprietari și acte**

Inscrieri privitoare la dreptul de proprietate și alte drepturi reale	Referințe
/	
Act Administrativ nr. TDP829 15011, din 31/01/1995 emis de CJSDPAT DOLJ;	
B1	A1
Intabulare, drept de PROPRIETATE, dobândit prin Reconstituire, cota actuala 1/1, cota initiala 1/1 1) GLIGĂ ANICA, LIPSA CNP	

**C. Partea III. SARCINI .**

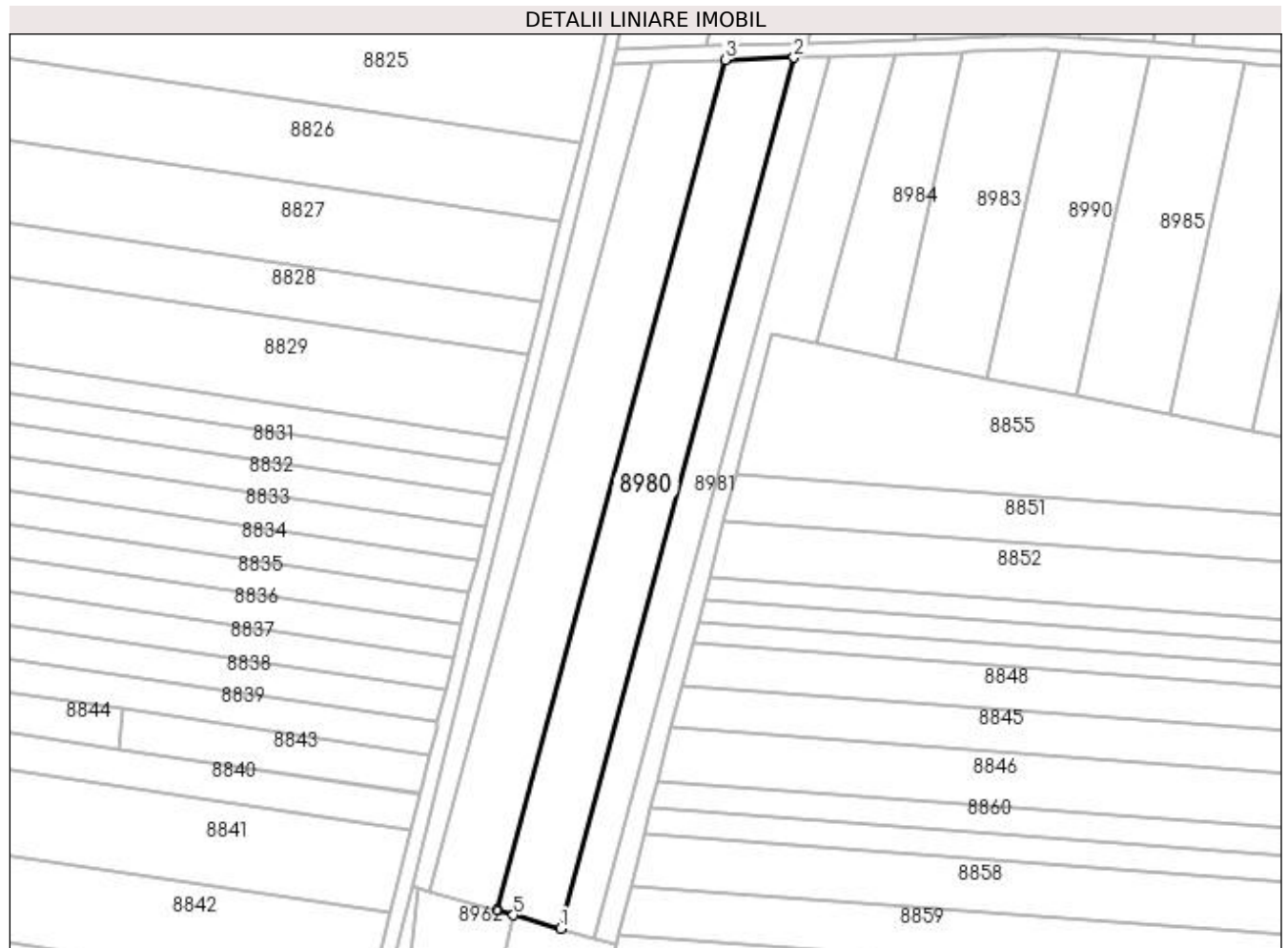
Inscrieri privind dezmembramintele dreptului de proprietate, drepturi reale de garanție și sarcini	Referințe
NU SUNT	

## Anexa Nr. 1 La Partea I

## Teren

Nr cadastral	Suprafața (mp)*	Observații / Referințe
	4.800	

\* Suprafața este determinată în planul de proiecție Stereo 70.



## Date referitoare la teren

Crt	Categorie folosință	Intravilan	Suprafața (mp)	Tarla	Parcelă	Nr. topo	Observații / Referințe
1	arabil	NU	4.800	9	74	-	

## Lungime Segmente

1) Valorile lungimilor segmentelor sunt obținute din proiecție în plan.

Punct început	X / Y	Punct sfârșit	X / Y	Lungime segment (** (m)
1	436.699,924 300.730,88	2	436.766,567 300.979,11	257.02
2	436.766,567 300.979,11	3	436.746,833 300.978,477	19.744
3	436.746,833 300.978,477	4	436.681,739 300.736,017	251.046
4	436.681,739 300.736,017	5	436.686,508 300.734,67	4.956
5	436.686,508 300.734,67	1	436.699,924 300.730,88	13.941



**\*\* Lungimile segmentelor sunt determinate în planul de proiecție Stereo 70 și sunt rotunjite la 1 milimetru.**

**\*\*\* Distanța dintre puncte este formată din segmente cumulate ce sunt mai mici decât valoarea 1 milimetru.**



**DATE DESPRE IMOBILUL NR. 8981**

Oficiul de Cadastru și Publicitate Imobiliară DOLJ  
Biroul de Cadastru și Publicitate Imobiliară Craiova

**A. Partea I. Descrierea imobilului**

TEREN Extravilan

Adresa: Jud. Dolj, T9, P75

Nr. Crt	Nr cadastral Nr. topografic	Suprafața* (mp)	Observații / Referințe
A1		2.500	Sector cadastral:15 Teren neimprejmuit;

**B. Partea II. Proprietari și acte**

Inscrieri privitoare la dreptul de proprietate și alte drepturi reale	Referințe
/	
Act Administrativ nr. TDP838 15011, din 02/09/1997 emis de CJSDPAT DOLJ;	
B1	A1
Intabulare, drept de PROPRIETATE, dobandit prin Reconstituire, cota actuala 1/1, cota initiala 1/1 1) STANA GHEORGHE, LIPSA CNP	

**C. Partea III. SARCINI .**

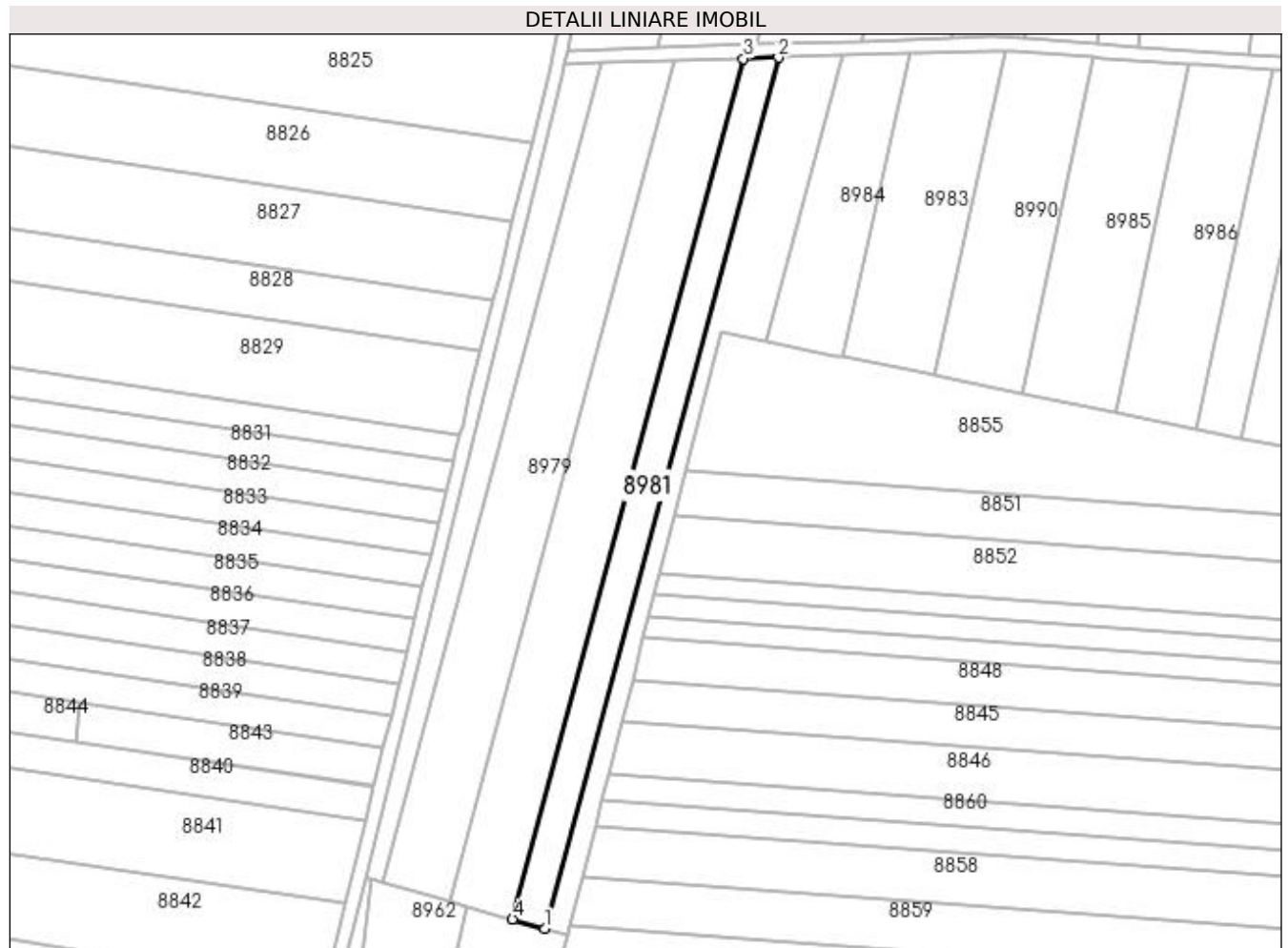
Inscrieri privind dezmembramintele dreptului de proprietate, drepturi reale de garanție și sarcini	Referințe
NU SUNT	

## Anexa Nr. 1 La Partea I

## Teren

Nr cadastral	Suprafața (mp)*	Observații / Referințe
	2.500	

\* Suprafața este determinată în planul de proiecție Stereo 70.



## Date referitoare la teren

Crt	Categorie folosință	Intravilan	Suprafața (mp)	Tarla	Parcelă	Nr. topo	Observații / Referințe
1	arabil	NU	2.500	9	75	-	

## Lungime Segmente

1) Valorile lungimilor segmentelor sunt obținute din proiecție în plan.

Punct început	X / Y	Punct sfârșit	X / Y	Lungime segment (** (m)
1	436.709,23 300.728,251	2	436.776,666 300.979,434	260.078
2	436.776,666 300.979,434	3	436.766,567 300.979,11	10.104
3	436.766,567 300.979,11	4	436.699,924 300.730,88	257.02
4	436.699,924 300.730,88	1	436.709,23 300.728,251	9.67

**\*\* Lungimile segmentelor sunt determinate în planul de proiecție Stereo 70 și sunt rotunjite la 1 milimetru.**

**\*\*\* Distanța dintre puncte este formată din segmente cumulate ce sunt mai mici decât valoarea 1 milimetru.**



**DATE DESPRE IMOBILUL NR. 8982**

Oficiul de Cadastru și Publicitate Imobiliară DOLJ  
Biroul de Cadastru și Publicitate Imobiliară Craiova

**A. Partea I. Descrierea imobilului**

TEREN Extravilan

Adresa: Jud. Dolj, T9, P80

Nr. Crt	Nr cadastral Nr. topografic	Suprafața* (mp)	Observații / Referințe
A1		2.500	Sector cadastral:15 Teren neimprejmuit;

**B. Partea II. Proprietari și acte**

Inscrieri privitoare la dreptul de proprietate și alte drepturi reale	Referințe
/	
Act Administrativ nr. TDP715-9674, din 03/09/1997 emis de CJSDPAT DOLJ;	
B1	A1
Intabulare, drept de PROPRIETATE, dobândit prin Reconstituire, cota actuala 1/1, cota initiala 1/1 1) STANA IOANA, LIPSA CNP	

**C. Partea III. SARCINI .**

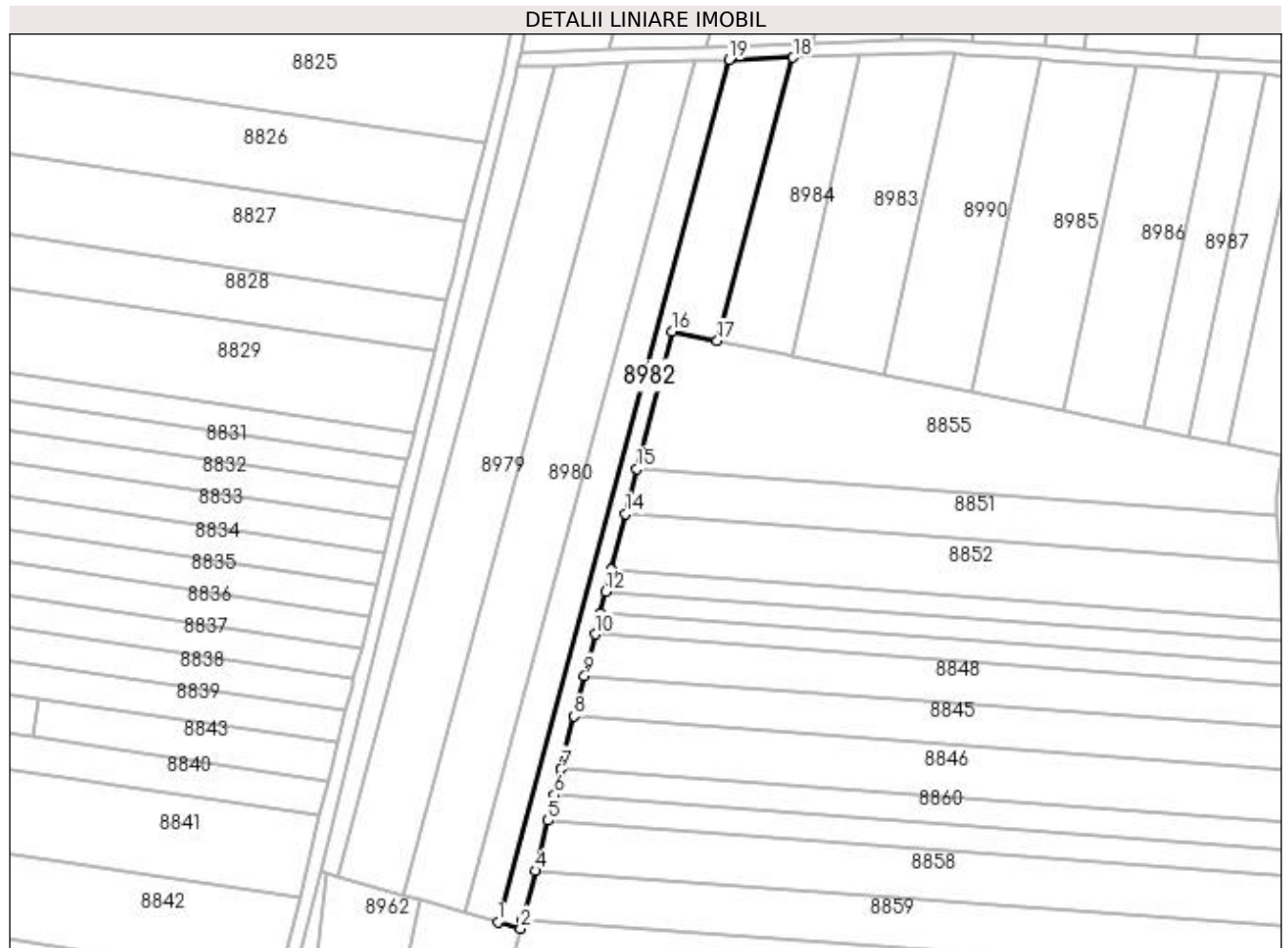
Inscrieri privind dezmembramintele dreptului de proprietate, drepturi reale de garanție și sarcini	Referințe
NU SUNT	

## Anexa Nr. 1 La Partea I

## Teren

Nr cadastral	Suprafața (mp)*	Observații / Referințe
	2.500	

\* Suprafața este determinată în planul de proiecție Stereo 70.



## Date referitoare la teren

Crt	Categorie folosință	Intra vilan	Suprafața (mp)	Tarla	Parcelă	Nr. topo	Observații / Referințe
1	arabil	NU	2.500	9	80	-	

## Lungime Segmente

1) Valorile lungimilor segmentelor sunt obținute din proiecție în plan.

Punct început	X / Y	Punct sfârșit	X / Y	Lungime segment (** (m)
1	436.709,23 300.728,251	2	436.715,896 300.726,368	6.927
2	436.715,896 300.726,368	3	436.716,534 300.728,889	2.6
3	436.716,534 300.728,889	4	436.720,15 300.743,167	14.729
4	436.720,15 300.743,167	5	436.723,852 300.757,784	15.079
5	436.723,852 300.757,784	6	436.725,737 300.765,231	7.682



Punct început	X / Y	Punct sfârșit	X / Y	Lungime segment (** (m)
6	436.725,737 300.765,231	7	436.727,648 300.772,775	7.782
7	436.727,648 300.772,775	8	436.731,539 300.788,142	15.852
8	436.731,539 300.788,142	9	436.734,546 300.800,016	12.249
9	436.734,546 300.800,016	10	436.737,606 300.812,1	12.465
10	436.737,606 300.812,1	11	436.739,175 300.818,294	6.39
11	436.739,175 300.818,294	12	436.740,758 300.824,547	6.45
12	436.740,758 300.824,547	13	436.742,357 300.830,859	6.511
13	436.742,357 300.830,859	14	436.746,475 300.847,122	16.776
14	436.746,475 300.847,122	15	436.749,805 300.860,271	13.564
15	436.749,805 300.860,271	16	436.759,923 300.900,229	41.219
16	436.759,923 300.900,229	17	436.773,188 300.897,543	13.534
17	436.773,188 300.897,543	18	436.795,334 300.980,033	85.411
18	436.795,334 300.980,033	19	436.776,666 300.979,434	18.678
19	436.776,666 300.979,434	1	436.709,23 300.728,251	260.078

\*\* Lungimile segmentelor sunt determinate în planul de proiecție Stereo 70 și sunt rotunjite la 1 milimetru.

\*\*\* Distanța dintre puncte este formată din segmente cumulate ce sunt mai mici decât valoarea 1 milimetru.



**DATE DESPRE IMOBILUL NR. 8983**

Oficiul de Cadastru și Publicitate Imobiliară DOLJ  
Biroul de Cadastru și Publicitate Imobiliară Craiova

**A. Partea I. Descrierea imobilului**

TEREN Extravilan

Adresa: Jud. Dolj, T9, P82

Nr. Crt	Nr cadastral Nr. topografic	Suprafața* (mp)	Observații / Referințe
A1		2.500	Sector cadastral:15 Teren neimprejmuit;

**B. Partea II. Proprietari și acte**

Inscrieri privitoare la dreptul de proprietate și alte drepturi reale		Referințe
/		
Act Notarial nr. CM 256, din 08/09/2004 emis de BNP Dana Tomiță;		
B1	Intabulare, drept de PROPRIETATE, dobândit prin Succesiune, cota actuala 1/1, cota initiala 1/1 1) ANGHEL ION	A1

**C. Partea III. SARCINI .**

Inscrieri privind dezmembramintele dreptului de proprietate, drepturi reale de garanție și sarcini	Referințe
NU SUNT	

## Anexa Nr. 1 La Partea I

## Teren

Nr cadastral	Suprafața (mp)*	Observații / Referințe
	2.500	

\* Suprafața este determinată în planul de proiecție Stereo 70.



## Date referitoare la teren

Crt	Categorie folosință	Intra vilan	Suprafața (mp)	Tarla	Parcelă	Nr. topo	Observații / Referințe
1	arabil	NU	2.500	9	82	-	

## Lungime Segmente

1) Valorile lungimilor segmentelor sunt obținute din proiecție în plan.

Punct început	X / Y	Punct sfârșit	X / Y	Lungime segment (** (m)
1	436.821,63 300.887,737	2	436.842,364 300.981,159	95.695
2	436.842,364 300.981,159	3	436.838,5 300.981,418	3.873
3	436.838,5 300.981,418	4	436.816,728 300.980,719	21.783
4	436.816,728 300.980,719	5	436.814,678 300.980,654	2.051
5	436.814,678 300.980,654	6	436.795,242 300.893,079	89.706

Punct început	X / Y	Punct sfârșit	X / Y	Lungime segment (** (m)
6	436.795,242 300.893,079	7	436.819,566 300.888,155	24.817
7	436.819,566 300.888,155	1	436.821,63 300.887,737	2.106

\*\* Lungimile segmentelor sunt determinate în planul de proiecție Stereo 70 și sunt rotunjite la 1 milimetru.

\*\*\* Distanța dintre puncte este formată din segmente cumulate ce sunt mai mici decât valoarea 1 milimetru.



**DATE DESPRE IMOBILUL NR. 8984**

Oficiul de Cadastru și Publicitate Imobiliară DOLJ  
Biroul de Cadastru și Publicitate Imobiliară Craiova

**A. Partea I. Descrierea imobilului**

TEREN Extravilan

Adresa: Jud. Dolj, T9, P81

Nr. Crt	Nr cadastral Nr. topografic	Suprafața* (mp)	Observații / Referințe
A1		1.800	Sector cadastral:15 Teren neimprejmuit;

**B. Partea II. Proprietari și acte**

Inscrieri privitoare la dreptul de proprietate și alte drepturi reale	Referințe
/	
Act Administrativ nr. TDP315-2180, din 02/02/1994 emis de CJSDPAT DOLJ;	
B1	A1
Intabulare, drept de PROPRIETATE, dobandit prin Constituire, cota actuala 1/1, cota initiala 1/1 1) PĂLTINIȘ ELENA, LIPSA CNP	

**C. Partea III. SARCINI .**

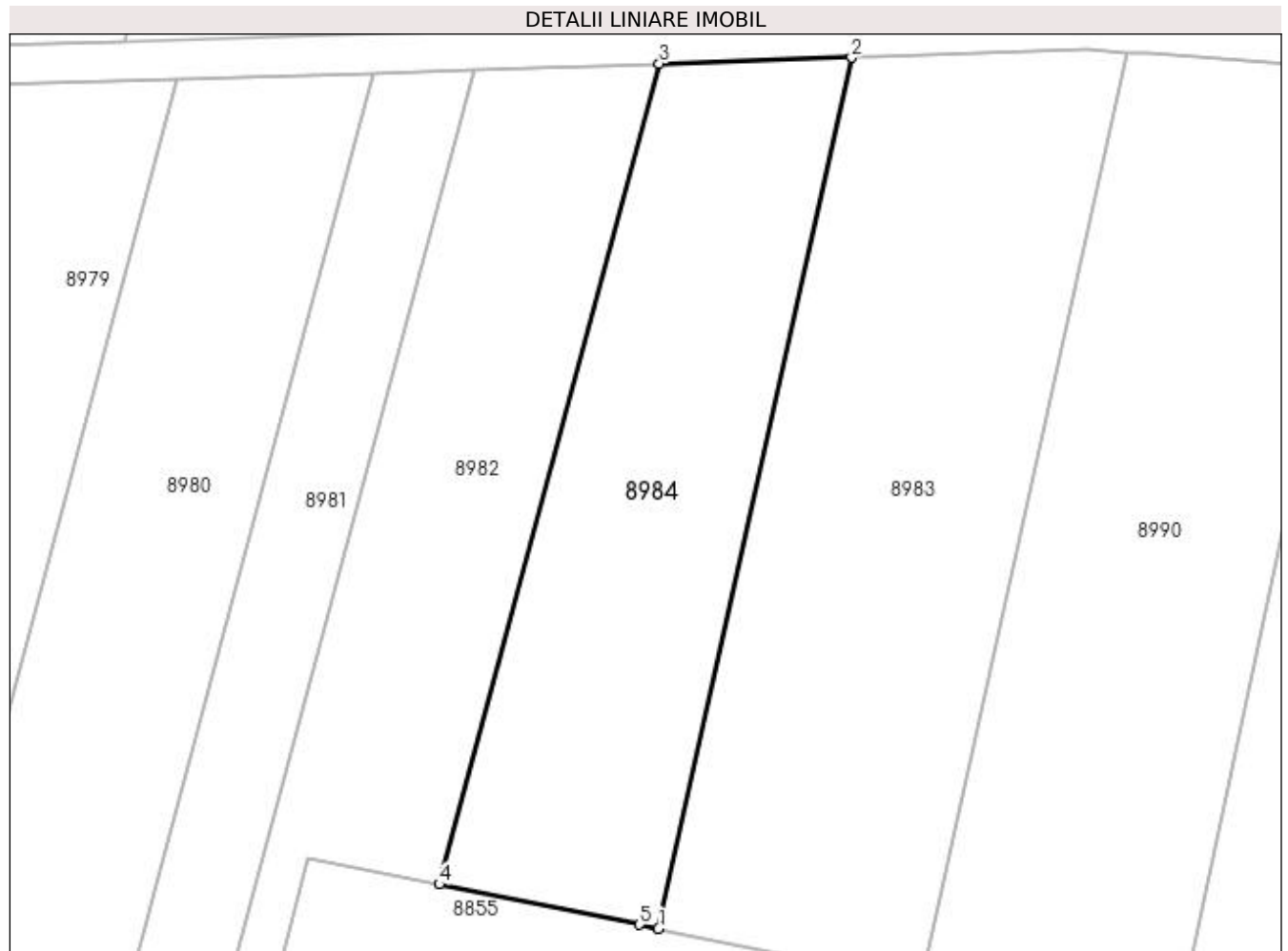
Inscrieri privind dezmembramintele dreptului de proprietate, drepturi reale de garanție și sarcini	Referințe
NU SUNT	

## Anexa Nr. 1 La Partea I

## Teren

Nr cadastral	Suprafața (mp)*	Observații / Referințe
	1.800	

\* Suprafața este determinată în planul de proiecție Stereo 70.



## Date referitoare la teren

Crt	Categorie folosință	Intra vilan	Suprafața (mp)	Tarla	Parcelă	Nr. topo	Observații / Referințe
1	arabil	NU	1.800	9	81	-	

## Lungime Segmente

1) Valorile lungimilor segmentelor sunt obținute din proiecție în plan.

Punct început	X / Y	Punct sfârșit	X / Y	Lungime segment (** (m)
1	436.795,242 300.893,079	2	436.814,678 300.980,654	89.706
2	436.814,678 300.980,654	3	436.795,334 300.980,033	19.354
3	436.795,334 300.980,033	4	436.773,188 300.897,543	85.411
4	436.773,188 300.897,543	5	436.793,304 300.893,471	20.524
5	436.793,304 300.893,471	1	436.795,242 300.893,079	1.977



**\*\* Lungimile segmentelor sunt determinate în planul de proiecție Stereo 70 și sunt rotunjite la 1 milimetru.**

**\*\*\* Distanța dintre puncte este formată din segmente cumulate ce sunt mai mici decât valoarea 1 milimetru.**



**DATE DESPRE IMOBILUL NR. 8985**

Oficiul de Cadastru și Publicitate Imobiliară DOLJ  
Biroul de Cadastru și Publicitate Imobiliară Craiova

**A. Partea I. Descrierea imobilului**

TEREN Extravilan

Adresa: Jud. Dolj, T9, P86

Nr. Crt	Nr cadastral Nr. topografic	Suprafața* (mp)	Observații / Referințe
A1		2.744	Sector cadastral:15 Teren neimprejmuit;

**B. Partea II. Proprietari și acte**

Inscrieri privitoare la dreptul de proprietate și alte drepturi reale	Referințe
/	
Act Administrativ nr. TDP534-2198, din 06/04/1994 emis de CJSDPAT DOLJ;	
B1	A1
Intabulare, drept de PROPRIETATE, dobandit prin Constituire, cota actuala 1/1, cota initiala 1/1 1) RUSIN CORNELIA	

**C. Partea III. SARCINI .**

Inscrieri privind dezmembramintele dreptului de proprietate, drepturi reale de garanție și sarcini	Referințe
NU SUNT	

## Anexa Nr. 1 La Partea I

## Teren

Nr cadastral	Suprafața (mp)*	Observații / Referințe
	2.744	

\* Suprafața este determinată în planul de proiecție Stereo 70.



## Date referitoare la teren

Crt	Categorie folosință	Intra vilan	Suprafața (mp)	Tarla	Parcelă	Nr. topo	Observații / Referințe
1	arabil	NU	2.744	9	86	-	

## Lungime Segmente

1) Valorile lungimilor segmentelor sunt obținute din proiecție în plan.

Punct început	X / Y	Punct sfârșit	X / Y	Lungime segment (** (m)
1	436.873,87 300.877,161	2	436.895,251 300.977,613	102.702
2	436.895,251 300.977,613	3	436.870,476 300.979,274	24.831
3	436.870,476 300.979,274	4	436.867,833 300.979,451	2.649
4	436.867,833 300.979,451	5	436.847,21 300.882,558	99.063
5	436.847,21 300.882,558	6	436.871,216 300.877,699	24.493

Punct început	X / Y	Punct sfârșit	X / Y	Lungime segment (** (m)
6	436.871,216 300.877,699	1	436.873,87 300.877,161	2.708

\*\* Lungimile segmentelor sunt determinate în planul de proiecție Stereo 70 și sunt rotunjite la 1 milimetru.

\*\*\* Distanța dintre puncte este formată din segmente cumulate ce sunt mai mici decât valoarea 1 milimetru.



**DATE DESPRE IMOBILUL NR. 8986**

Oficiul de Cadastru și Publicitate Imobiliară DOLJ  
Biroul de Cadastru și Publicitate Imobiliară Craiova

**A. Partea I. Descrierea imobilului**

TEREN Extravilan

Adresa: Jud. Dolj, T9, P87

Nr. Crt	Nr cadastral Nr. topografic	Suprafața* (mp)	Observații / Referințe
A1		2.500	Sector cadastral:15 Teren neimprejmuit;

**B. Partea II. Proprietari și acte**

Inscrieri privitoare la dreptul de proprietate și alte drepturi reale	Referințe
/	
Act Administrativ nr. TDP740-9674, din 09/09/1997 emis de CJSDPAT DOLJ;	
B1	A1
Intabulare, drept de PROPRIETATE, dobândit prin Reconstituire, cota actuala 1/1, cota initiala 1/1 1) PRIOTEASA NICOLAE, LIPSA CNP	

**C. Partea III. SARCINI .**

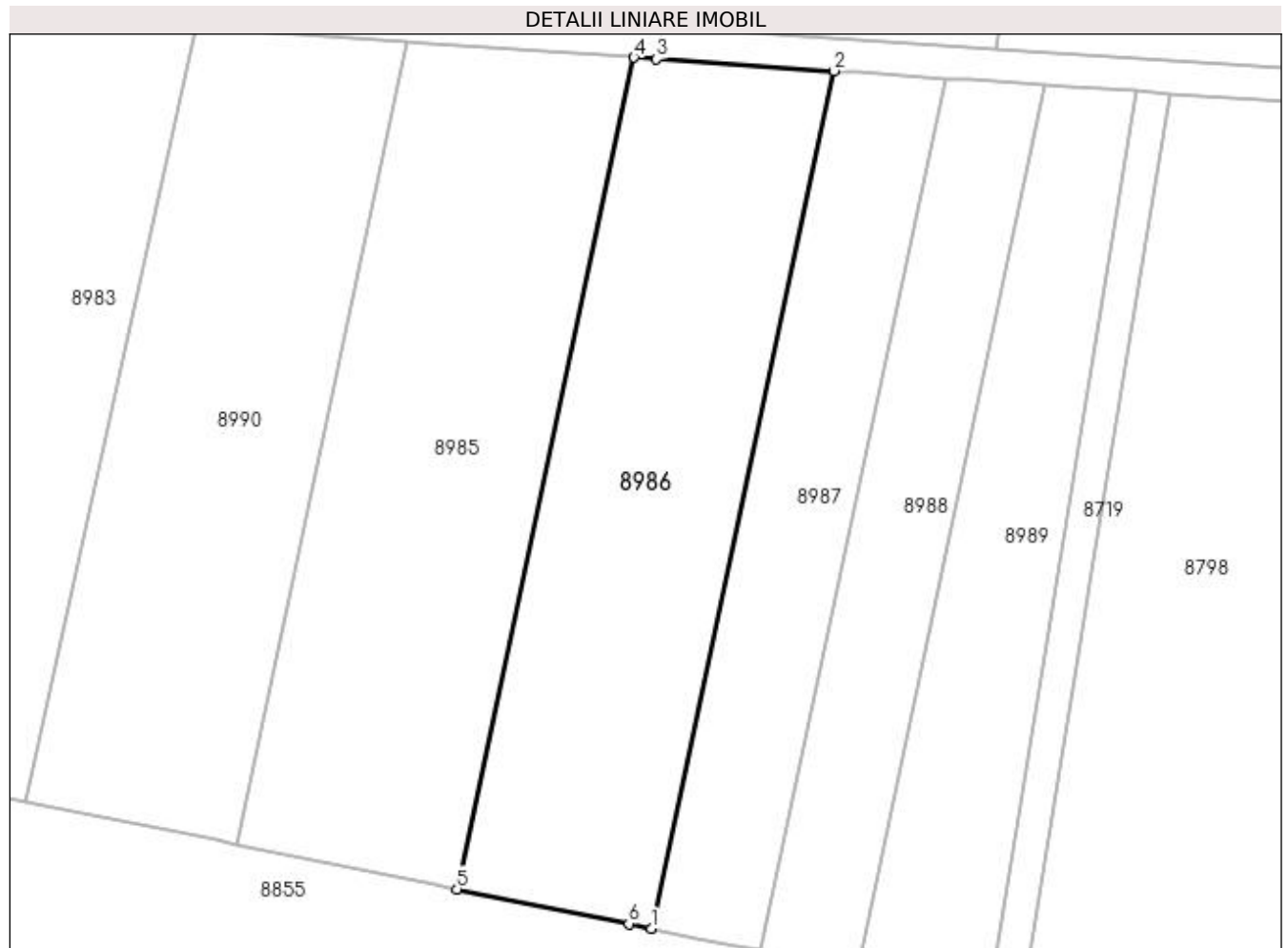
Inscrieri privind dezmembramintele dreptului de proprietate, drepturi reale de garanție și sarcini	Referințe
NU SUNT	

## Anexa Nr. 1 La Partea I

## Teren

Nr cadastral	Suprafața (mp)*	Observații / Referințe
	2.500	

\* Suprafața este determinată în planul de proiecție Stereo 70.



## Date referitoare la teren

Crt	Categorie folosință	Intra vilan	Suprafața (mp)	Tarla	Parcelă	Nr. topo	Observații / Referințe
1	arabil	NU	2.500	9	87	-	

## Lungime Segmente

1) Valorile lungimilor segmentelor sunt obținute din proiecție în plan.

Punct început	X / Y	Punct sfârșit	X / Y	Lungime segment (** (m)
1	436.897,363 300.872,405	2	436.919,412 300.975,993	105.909
2	436.919,412 300.975,993	3	436.897,991 300.977,429	21.469
3	436.897,991 300.977,429	4	436.895,251 300.977,613	2.746
4	436.895,251 300.977,613	5	436.873,87 300.877,161	102.702
5	436.873,87 300.877,161	6	436.894,626 300.872,959	21.177



Punct început	X / Y	Punct sfârșit	X / Y	Lungime segment (** (m)
6	436.894,626 300.872,959	1	436.897,363 300.872,405	2.793

\*\* Lungimile segmentelor sunt determinate în planul de proiecție Stereo 70 și sunt rotunjite la 1 milimetru.

\*\*\* Distanța dintre puncte este formată din segmente cumulate ce sunt mai mici decât valoarea 1 milimetru.



**DATE DESPRE IMOBILUL NR. 8987**

Oficiul de Cadastru și Publicitate Imobiliară DOLJ  
 Biroul de Cadastru și Publicitate Imobiliară Craiova

**A. Partea I. Descrierea imobilului**

TEREN Extravilan

Adresa: Jud. Dolj, T9, P93

Nr. Crt	Nr cadastral Nr. topografic	Suprafața* (mp)	Observații / Referințe
A1		1.430	Sector cadastral:15 Teren neimprejmuit;

**B. Partea II. Proprietari și acte**

Inscrieri privitoare la dreptul de proprietate și alte drepturi reale	Referințe
/	
Act Administrativ nr. TDP313-2180, din 02/02/1994 emis de CJSDPAT DOLJ;	
B1	A1
Intabulare, drept de PROPRIETATE, dobandit prin Constituire, cota actuala 1/1, cota initiala 1/1 1) NEAGU EUGENIA	

**C. Partea III. SARCINI .**

Inscrieri privind dezmembramintele dreptului de proprietate, drepturi reale de garanție și sarcini	Referințe
NU SUNT	

## Anexa Nr. 1 La Partea I

## Teren

Nr cadastral	Suprafața (mp)*	Observații / Referințe
	1.430	

\* Suprafața este determinată în planul de proiecție Stereo 70.



## Date referitoare la teren

Crt	Categorie folosință	Intra vilan	Suprafața (mp)	Tarla	Parcelă	Nr. topo	Observații / Referințe
1	arabil	NU	1.430	9	93	-	

## Lungime Segmente

1) Valorile lungimilor segmentelor sunt obținute din proiecție în plan.

Punct început	X / Y	Punct sfârșit	X / Y	Lungime segment (** (m)
1	436.910,487 300.869,748	2	436.932,909 300.975,088	107.7
2	436.932,909 300.975,088	3	436.922,236 300.975,803	10.697
3	436.922,236 300.975,803	4	436.919,412 300.975,993	2.83
4	436.919,412 300.975,993	5	436.897,363 300.872,405	105.909
5	436.897,363 300.872,405	6	436.902,915 300.871,281	5.665

Punct început	X / Y	Punct sfârșit	X / Y	Lungime segment (** (m)
6	436.902,915 300.871,281	7	436.907,704 300.870,312	4.886
7	436.907,704 300.870,312	1	436.910,487 300.869,748	2.84

\*\* Lungimile segmentelor sunt determinate în planul de proiecție Stereo 70 și sunt rotunjite la 1 milimetru.

\*\*\* Distanța dintre puncte este formată din segmente cumulate ce sunt mai mici decât valoarea 1 milimetru.



**DATE DESPRE IMOBILUL NR. 8988**

Oficiul de Cadastru și Publicitate Imobiliară DOLJ  
Biroul de Cadastru și Publicitate Imobiliară Craiova

**A. Partea I. Descrierea imobilului**

TEREN Extravilan

Adresa: Jud. Dolj, T9, P95

Nr. Crt	Nr cadastral Nr. topografic	Suprafața* (mp)	Observații / Referințe
A1		1.297	Sector cadastral:15 Teren neimprejmuit;

**B. Partea II. Proprietari și acte**

Inscrieri privitoare la dreptul de proprietate și alte drepturi reale	Referințe
/	
Act Administrativ nr. TDP1258-2179, din 27/05/1999 emis de CJSDPAT DOLJ (Defunct conform certificat de deces seria DA, nr. 491744 , data 16.08.1995);	
B1	A1
Intabulare, drept de PROPRIETATE, dobandit prin Reconstituire, cota actuala 1/1, cota initiala 1/1 1) <b>DICU MARIN</b> , LIPSA CNP DEFUNCT:Da	

**C. Partea III. SARCINI .**

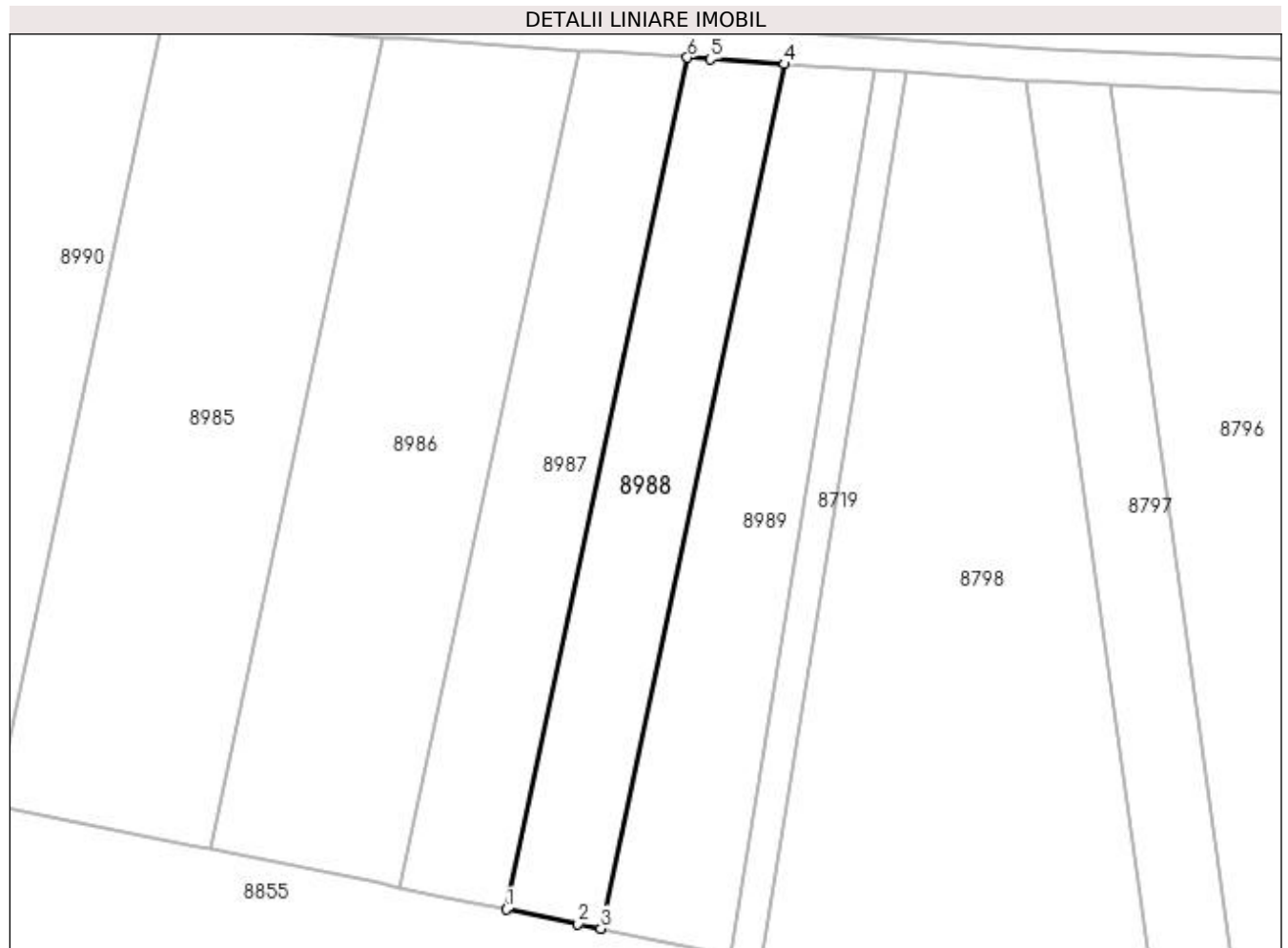
Inscrieri privind dezmembramintele dreptului de proprietate, drepturi reale de garanție și sarcini	Referințe
NU SUNT	

## Anexa Nr. 1 La Partea I

## Teren

Nr cadastral	Suprafața (mp)*	Observații / Referințe
	1.297	

\* Suprafața este determinată în planul de proiecție Stereo 70.



## Date referitoare la teren

Crt	Categorie folosință	Intra vilan	Suprafața (mp)	Tarla	Parcelă	Nr. topo	Observații / Referințe
1	arabil	NU	1.297	9	95	-	

## Lungime Segmente

1) Valorile lungimilor segmentelor sunt obținute din proiecție în plan.

Punct început	X / Y	Punct sfârșit	X / Y	Lungime segment (** (m)
1	436.910,487 300.869,748	2	436.919,382 300.867,948	9.075
2	436.919,382 300.867,948	3	436.922,206 300.867,376	2.881
3	436.922,206 300.867,376	4	436.944,96 300.974,28	109.299
4	436.944,96 300.974,28	5	436.935,782 300.974,895	9.199
5	436.935,782 300.974,895	6	436.932,909 300.975,088	2.879



Punct început	X / Y	Punct sfârșit	X / Y	Lungime segment (** (m)
6	436.932,909 300.975,088	1	436.910,487 300.869,748	107.7

\*\* Lungimile segmentelor sunt determinate în planul de proiecție Stereo 70 și sunt rotunjite la 1 milimetru.

\*\*\* Distanța dintre puncte este formată din segmente cumulate ce sunt mai mici decât valoarea 1 milimetru.



**DATE DESPRE IMOBILUL NR. 8989**

Oficiul de Cadastru și Publicitate Imobiliară DOLJ  
Biroul de Cadastru și Publicitate Imobiliară Craiova

**A. Partea I. Descrierea imobilului**

TEREN Extravilan

Adresa: Jud. Dolj, T9, P96

Nr. Crt	Nr cadastral Nr. topografic	Suprafața* (mp)	Observații / Referințe
A1		1.500	Sector cadastral:15 Teren neimprejmuit;

**B. Partea II. Proprietari și acte**

Inscrieri privitoare la dreptul de proprietate și alte drepturi reale	Referințe
/	
Act Administrativ nr. TDP214-2180, din 02/02/1994 emis de CJSDPAT DOLJ;	
B1	A1
Intabulare, drept de PROPRIETATE, dobandit prin Constituire, cota actuala 1/1, cota initiala 1/1 1) <b>NEGOIȚĂ IOANA</b> , LIPSA CNP	

**C. Partea III. SARCINI .**

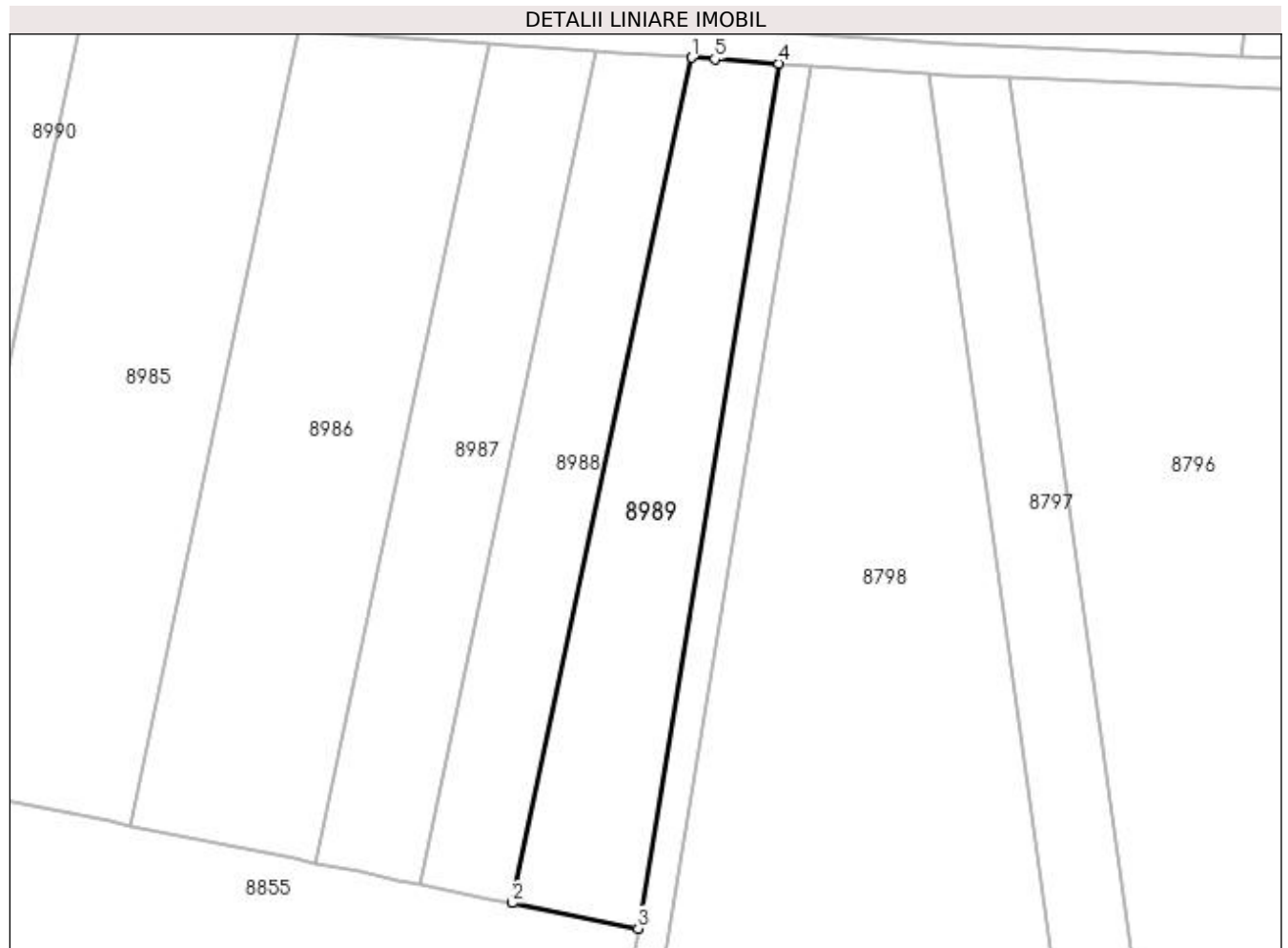
Inscrieri privind dezmembramintele dreptului de proprietate, drepturi reale de garanție și sarcini	Referințe
NU SUNT	

## Anexa Nr. 1 La Partea I

## Teren

Nr cadastral	Suprafața (mp)*	Observații / Referințe
	1.500	

\* Suprafața este determinată în planul de proiecție Stereo 70.



## Date referitoare la teren

Crt	Categorie folosință	Intravilan	Suprafața (mp)	Tarla	Parcelă	Nr. topo	Observații / Referințe
1	arabil	NU	1.500	9	96	-	

## Lungime Segmente

1) Valorile lungimilor segmentelor sunt obținute din proiecție în plan.

Punct început	X / Y	Punct sfârșit	X / Y	Lungime segment (** (m)
1	436.944,96 300.974,28	2	436.922,206 300.867,376	109.299
2	436.922,206 300.867,376	3	436.938,165 300.864,145	16.283
3	436.938,165 300.864,145	4	436.955,999 300.973,54	110.839
4	436.955,999 300.973,54	5	436.947,876 300.974,084	8.141
5	436.947,876 300.974,084	1	436.944,96 300.974,28	2.923

**\*\* Lungimile segmentelor sunt determinate în planul de proiecție Stereo 70 și sunt rotunjite la 1 milimetru.**

**\*\*\* Distanța dintre puncte este formată din segmente cumulate ce sunt mai mici decât valoarea 1 milimetru.**



**DATE DESPRE IMOBILUL NR. 8990**

Oficiul de Cadastru și Publicitate Imobiliară DOLJ  
Biroul de Cadastru și Publicitate Imobiliară Craiova

**A. Partea I. Descrierea imobilului**

TEREN Extravilan

Adresa: Jud. Dolj, T9, P83

Nr. Crt	Nr cadastral Nr. topografic	Suprafața* (mp)	Observații / Referințe
A1		2.500	Sector cadastral:15 Teren neimprejmuit;

**B. Partea II. Proprietari și acte**

Inscrieri privitoare la dreptul de proprietate și alte drepturi reale	Referințe
/	
Act Notarial nr. APV 122, din 30/01/2020 emis de BIN Bâzgu Mariana;	
B1	A1
Intabulare, drept de PROPRIETATE, dobandit prin lesire Din Indiviziune, cota actuala 1/1, cota initiala 1/1 1) RUSIN NICULINA	

**C. Partea III. SARCINI .**

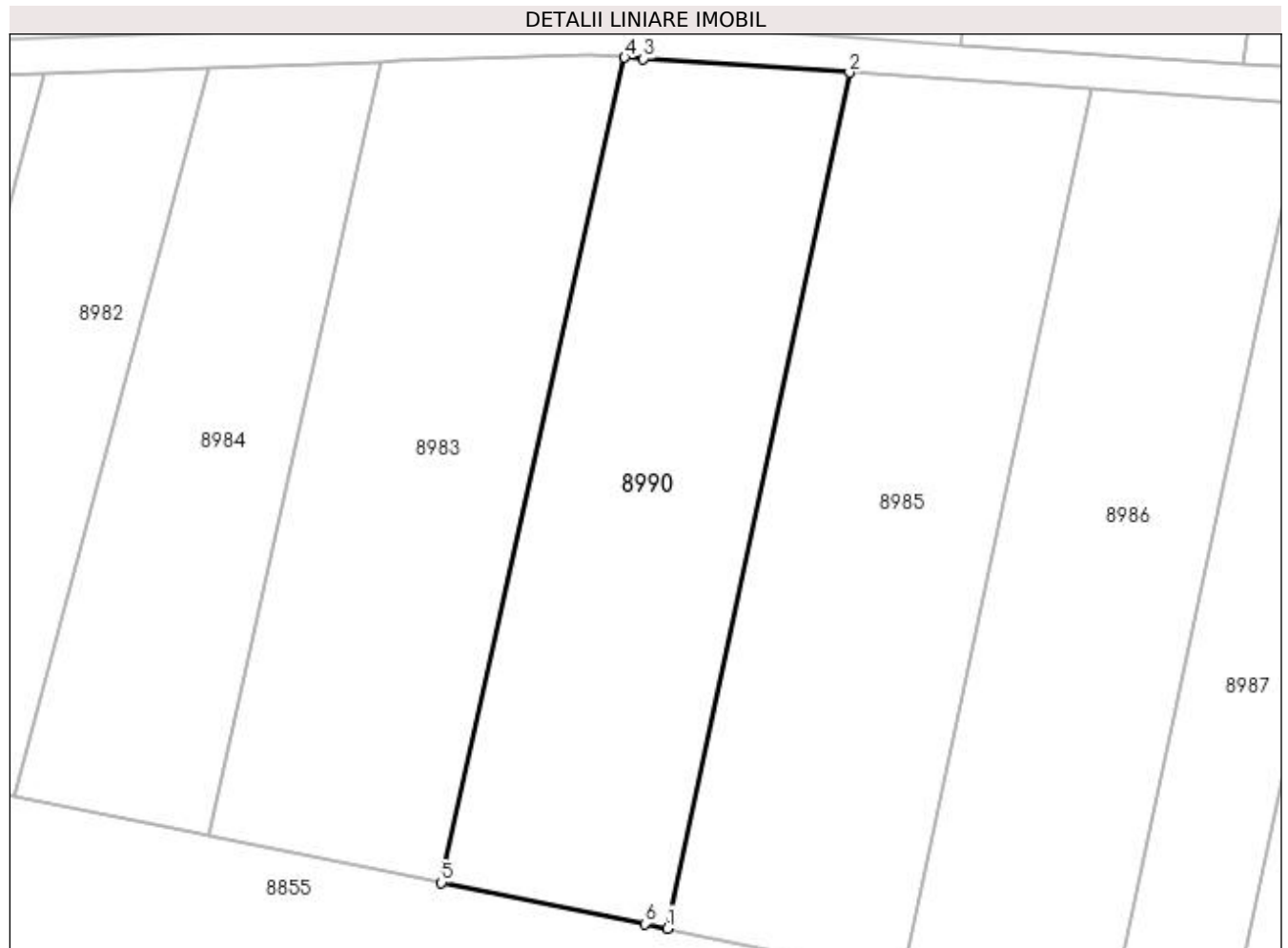
Inscrieri privind dezmembramintele dreptului de proprietate, drepturi reale de garanție și sarcini	Referințe
NU SUNT	

## Anexa Nr. 1 La Partea I

## Teren

Nr cadastral	Suprafața (mp)*	Observații / Referințe
	2.500	

\* Suprafața este determinată în planul de proiecție Stereo 70.



## Date referitoare la teren

Crt	Categorie folosință	Intra vilan	Suprafața (mp)	Tarla	Parcelă	Nr. topo	Observații / Referințe
1	arabil	NU	2.500	9	83	-	

## Lungime Segmente

1) Valorile lungimilor segmentelor sunt obținute din proiecție în plan.

Punct început	X / Y	Punct sfârșit	X / Y	Lungime segment (** (m)
1	436.847,21 300.882,558	2	436.867,833 300.979,451	99.063
2	436.867,833 300.979,451	3	436.844,496 300.981,016	23.389
3	436.844,496 300.981,016	4	436.842,364 300.981,159	2.137
4	436.842,364 300.981,159	5	436.821,63 300.887,737	95.695
5	436.821,63 300.887,737	6	436.844,649 300.883,077	23.486



Punct început	X / Y	Punct sfârșit	X / Y	Lungime segment (** (m)
6	436.844,649 300.883,077	1	436.847,21 300.882,558	2.613

\*\* Lungimile segmentelor sunt determinate în planul de proiecție Stereo 70 și sunt rotunjite la 1 milimetru.

\*\*\* Distanța dintre puncte este formată din segmente cumulate ce sunt mai mici decât valoarea 1 milimetru.



**DATE DESPRE IMOBILUL NR. 8991**

Oficiul de Cadastru și Publicitate Imobiliară DOLJ  
Biroul de Cadastru și Publicitate Imobiliară Craiova

**A. Partea I. Descrierea imobilului**

TEREN Intravilan

Nr. CF vechi:50  
Nr. cadastral vechi:61

Adresa: Loc. Preajba De Padure, Jud. Dolj, T9, P122, 123, 124, 125

Nr. Crt	Nr cadastral Nr. topografic	Suprafața* (mp)	Observații / Referințe
A1	31736	2.577	Sector cadastral:15 Teren imprejmuit;

**Construcții**

Crt	Nr cadastral Nr. topografic	Adresa	Observații / Referințe
A1.1	31736-C1	Loc. Preajba De Padure, Jud. Dolj, T9, P122, 123, 124, 125	Nr. niveluri:1; S. construita la sol:106 mp;
A1.2		Loc. Preajba De Padure, Jud. Dolj, T9, P122, 123, 124, 125	Nr. niveluri:1; S. construita la sol:45 mp;
A1.3		Loc. Preajba De Padure, Jud. Dolj, T9, P122, 123, 124, 125	Nr. niveluri:1; S. construita la sol:23 mp;

**B. Partea II. Proprietari și acte**

Inscrieri privitoare la dreptul de proprietate și alte drepturi reale		Referințe
<b>15668 / 26/04/2006</b>		
Act Notarial nr. 1092, din 01/01/2006 emis de NP GAgeatu Ilie;		
B1	Intabulare, drept de PROPRIETATE, dobandit prin Conventie, cota actuala 1/1, cota initiala 1/1 1) PESA ZANA, LIPSA CNP 2) PESA NICOLAE, LIPSA CNP OBSERVATII: (provenita din conversia CF 50)	A1, A1.1
/		
Act Normativ nr. Legea 7, din 13/03/1996 emis de PARLAMENTUL ROMANIEI;		
B2	Intabulare, drept de PROPRIETATE, dobandit prin Lege, cota actuala 1/1, cota initiala 1/1 1) PESA ZANA, LIPSA CNP 2) PESA NICOLAE, LIPSA CNP	A1.2, A1.3

**C. Partea III. SARCINI .**

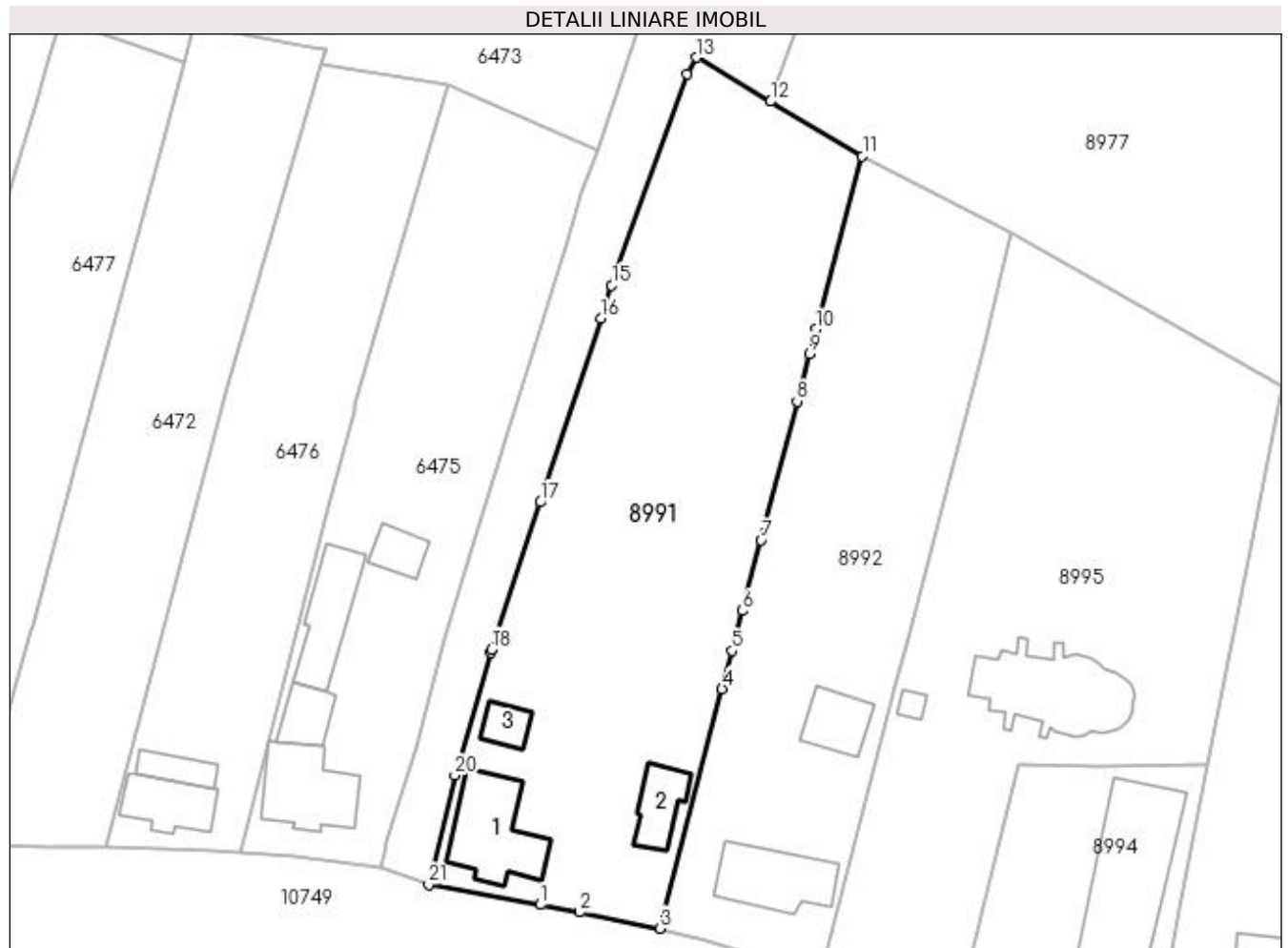
Inscrieri privind dezmembramintele dreptului de proprietate, drepturi reale de garanție și sarcini	Referințe
NU SUNT	

## Anexa Nr. 1 La Partea I

## Teren

Nr cadastral	Suprafața (mp)*	Observații / Referințe
31736	2.577	

\* Suprafața este determinată în planul de proiecție Stereo 70.



## Date referitoare la teren

Crt	Categorie folosință	Intra vilan	Suprafața (mp)	Tarla	Parcelă	Nr. topo	Observații / Referințe
1	curți construcții	DA	812	9	122	-	
2	arabil	DA	494	9	123	-	
3	livada	DA	588	9	124	-	
4	arabil	DA	683	9	125	-	

## Date referitoare la construcții

Crt	Număr	Destinație construcție	Supraf. (mp)	Situație juridică	Observații / Referințe
A1.1	31736-C1	construcții de locuințe	106	Cu acte	Nr. niveluri:1; S. construita la sol:106 mp;
A1.2		construcții de locuințe	45	Cu acte	Nr. niveluri:1; S. construita la sol:45 mp;
A1.3		construcții de locuințe	23	Cu acte	Nr. niveluri:1; S. construita la sol:23 mp;

## Lungime Segmente

1) Valorile lungimilor segmentelor sunt obținute din proiecție în plan.

Punct început	X / Y	Punct sfârșit	X / Y	Lungime segment (** (m)
1	435.975,702 300.774,627	2	435.980,424 300.773,72	4.808
3	435.989,887 300.771,814	4	435.997,306 300.800,249	29.387
5	435.998,478 300.804,742	6	435.999,722 300.809,51	4.928
7	436.001,91 300.817,899	8	436.006,205 300.834,358	17.01
9	436.007,671 300.839,977	10	436.008,442 300.842,935	3.057
11	436.013,952 300.863,432	12	436.003,059 300.869,919	12.678
13	435.994,3 300.875,136	14	435.993,112 300.873,201	2.271
15	435.984,182 300.848,107	16	435.982,892 300.844,198	4.116
17	435.975,69 300.822,366	18	435.969,932 300.804,913	18.378
19	435.969,819 300.804,572	20	435.965,556 300.789,995	15.188
21	435.962,456 300.777,018	1	435.975,702 300.774,627	13.46

Punct început	X / Y	Punct sfârșit	X / Y	Lungime segment (** (m)
2	435.980,424 300.773,72	3	435.989,887 300.771,814	9.653
4	435.997,306 300.800,249	5	435.998,478 300.804,742	4.643
6	435.999,722 300.809,51	7	436.001,91 300.817,899	8.67
8	436.006,205 300.834,358	9	436.007,671 300.839,977	5.807
10	436.008,442 300.842,935	11	436.013,952 300.863,432	21.225
12	436.003,059 300.869,919	13	435.994,3 300.875,136	10.195
14	435.993,112 300.873,201	15	435.984,182 300.848,107	26.636
16	435.982,892 300.844,198	17	435.975,69 300.822,366	22.989
18	435.969,932 300.804,913	19	435.969,819 300.804,572	0.359
20	435.965,556 300.789,995	21	435.962,456 300.777,018	13.342

\*\* Lungimile segmentelor sunt determinate în planul de proiecție Stereo 70 și sunt rotunjite la 1 milimetru.

\*\*\* Distanța dintre puncte este formată din segmente cumulate ce sunt mai mici decât valoarea 1 milimetru.



**DATE DESPRE IMOBILUL NR. 8992**

Oficiul de Cadastru și Publicitate Imobiliară DOLJ  
Biroul de Cadastru și Publicitate Imobiliară Craiova

**A. Partea I. Descrierea imobilului**

TEREN Intravilan

Adresa: Loc. Preajba De Jos, Jud. Dolj, T9, P125, 126, 127, 128

Nr. Crt	Nr cadastral Nr. topografic	Suprafața* (mp)	Observații / Referințe
A1		1.841	Sector cadastral:15 Teren imprejmuit;

**Construcții**

Crt	Nr cadastral Nr. topografic	Adresa	Observații / Referințe
A1.1		Loc. Preajba De Jos, Jud. Dolj, T9, P125, 126, 127, 128	Nr. niveluri:1; S. construita la sol:87 mp;
A1.2		Loc. Preajba De Jos, Jud. Dolj, T9, P125, 126, 127, 128	Nr. niveluri:1; S. construita la sol:49 mp;

**B. Partea II. Proprietari și acte**

Inscrieri privitoare la dreptul de proprietate și alte drepturi reale		Referințe
/		
Act Administrativ nr. TDP832-15011, din 02/10/1997 emis de CJSDPAT DOLJ;		
B1	Intabulare, drept de PROPRIETATE, dobandit prin Reconstituire, cota actuala 1/1, cota initiala 1/1 1) STAN GHEORGHE, LIPSA CNP	A1
Act Normativ nr. Legea 7, din 13/03/1996 emis de PARLAMENTUL ROMANIEI;		
B2	Intabulare, drept de PROPRIETATE, dobandit prin Lege, cota actuala 1/1, cota initiala 1/1 1) STAN GHEORGHE, LIPSA CNP	A1.1, A1.2

**C. Partea III. SARCINI .**

Inscrieri privind dezmembramintele dreptului de proprietate, drepturi reale de garanție și sarcini	Referințe
NU SUNT	

## Anexa Nr. 1 La Partea I

## Teren

Nr cadastral	Suprafața (mp)*	Observații / Referințe
	1.841	

\* Suprafața este determinată în planul de proiecție Stereo 70.



## Date referitoare la teren

Crt	Categorie folosință	Intravilan	Suprafața (mp)	Tarla	Parcelă	Nr. topo	Observații / Referințe
1	curți construcții	DA	700	9	126	-	
2	arabil	DA	631	9	125, 127	-	
3	vie	DA	510	9	128	-	

## Date referitoare la construcții

Crt	Număr	Destinație construcție	Supraf. (mp)	Situație juridică	Observații / Referințe
A1.1		construcții de locuințe	87	Cu acte	Nr. niveluri:1; S. construită la sol:87 mp;
A1.2		construcții de locuințe	49	Cu acte	Nr. niveluri:1; S. construită la sol:49 mp;

## Lungime Segmente

1) Valorile lungimilor segmentelor sunt obținute din proiecție în plan.

Punct început	X / Y	Punct sfârșit	X / Y	Lungime segment (** (m)
1	436.008,442 300.842,935	2	436.007,671 300.839,977	3.057



Punct început	X / Y	Punct sfârșit	X / Y	Lungime segment (** (m)
2	436.007,671 300.839,977	3	436.006,205 300.834,358	5.807
3	436.006,205 300.834,358	4	436.001,91 300.817,899	17.01
4	436.001,91 300.817,899	5	435.999,722 300.809,51	8.67
5	435.999,722 300.809,51	6	435.998,478 300.804,742	4.928
6	435.998,478 300.804,742	7	435.997,306 300.800,249	4.643
7	435.997,306 300.800,249	8	435.989,887 300.771,814	29.387
8	435.989,887 300.771,814	9	435.995,373 300.770,369	5.673
9	435.995,373 300.770,369	10	436.008,946 300.766,104	14.227
10	436.008,946 300.766,104	11	436.018,161 300.801,388	36.467
11	436.018,161 300.801,388	12	436.019,396 300.806,158	4.927
12	436.019,396 300.806,158	13	436.025,833 300.831,014	25.676
13	436.025,833 300.831,014	14	436.028,26 300.840,388	9.683
14	436.028,26 300.840,388	15	436.031,669 300.854,449	14.468
15	436.031,669 300.854,449	16	436.013,952 300.863,432	19.864
16	436.013,952 300.863,432	1	436.008,442 300.842,935	21.225

\*\* Lungimile segmentelor sunt determinate în planul de proiecție Stereo 70 și sunt rotunjite la 1 milimetru.

\*\*\* Distanța dintre puncte este formată din segmente cumulate ce sunt mai mici decât valoarea 1 milimetru.



**DATE DESPRE IMOBILUL NR. 8993**

Oficiul de Cadastru și Publicitate Imobiliară DOLJ  
Biroul de Cadastru și Publicitate Imobiliară Craiova

**A. Partea I. Descrierea imobilului**

TEREN Intravilan

Adresa: Loc. Preajba De Jos, Jud. Dolj, T9, P130/1, 131, 132, 133

Nr. Crt	Nr cadastral Nr. topografic	Suprafața* (mp)	Observații / Referințe
A1		2.832	Sector cadastral:15 Teren imprejmuit;

**Construcții**

Crt	Nr cadastral Nr. topografic	Adresa	Observații / Referințe
A1.1		Loc. Preajba De Jos, Jud. Dolj, T9, P130/1, 131, 132, 133	Nr. niveluri:1; S. construita la sol:105 mp;
A1.2		Loc. Preajba De Jos, Jud. Dolj, T9, P130/1, 131, 132, 133	Nr. niveluri:1; S. construita la sol:65 mp;

**B. Partea II. Proprietari și acte**

Inscrieri privitoare la dreptul de proprietate și alte drepturi reale		Referințe
/		
Act Administrativ nr. TDP524-2198, din 02/08/1997 emis de CJSDPAT DOLJ;		
B1	Intabulare, drept de PROPRIETATE, dobandit prin Reconstituire, cota actuala 1/1, cota initiala 1/1 1) ALBOTEANU CONSTANTIN, LIPSA CNP	A1
Act Normativ nr. Legea 7, din 13/03/1996 emis de PARLAMENTUL ROMANIEI;		
B2	Intabulare, drept de PROPRIETATE, dobandit prin Lege, cota actuala 1/1, cota initiala 1/1 1) ALBOTEANU CONSTANTIN, LIPSA CNP	A1.1, A1.2

**C. Partea III. SARCINI .**

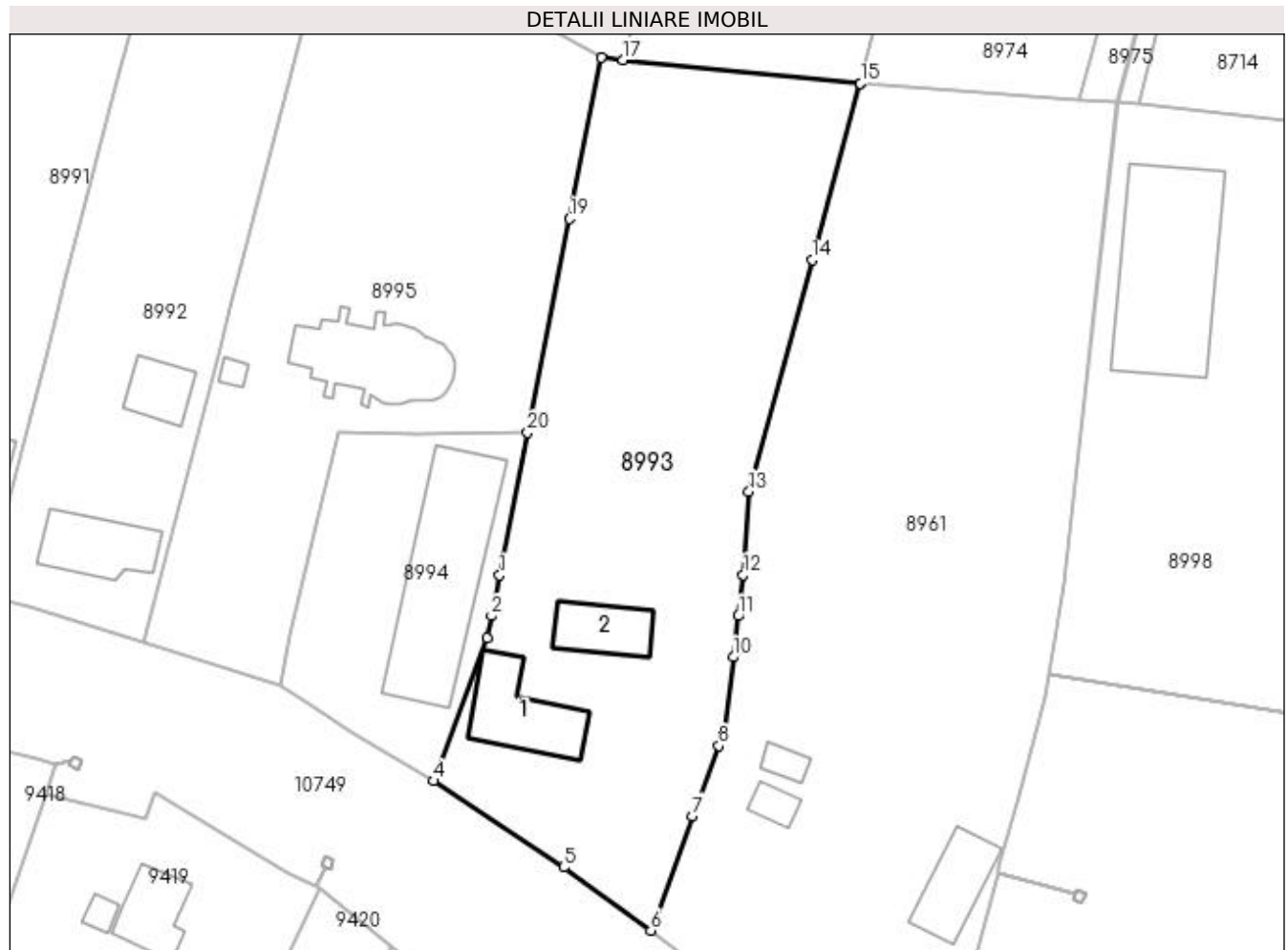
Inscrieri privind dezmembramintele dreptului de proprietate, drepturi reale de garanție și sarcini	Referințe
NU SUNT	

## Anexa Nr. 1 La Partea I

## Teren

Nr cadastral	Suprafața (mp)*	Observații / Referințe
	2.832	

\* Suprafața este determinată în planul de proiecție Stereo 70.



## Date referitoare la teren

Crt	Categorie folosință	Intra vilan	Suprafața (mp)	Tarla	Parcelă	Nr. topo	Observații / Referințe
1	curți constructii	DA	828	9	130/1	-	
2	arabil	DA	144	9	131	-	
3	arabil	DA	1.234	9	132	-	
4	vie	DA	626	9	133	-	

## Date referitoare la construcții

Crt	Număr	Destinație construcție	Supraf. (mp)	Situație juridică	Observații / Referințe
A1.1		construcții de locuințe	105	Cu acte	Nr. niveluri:1; S. construita la sol:105 mp;
A1.2		construcții de locuințe	65	Cu acte	Nr. niveluri:1; S. construita la sol:65 mp;

## Lungime Segmente

1) Valorile lungimilor segmentelor sunt obținute din proiecție în plan.

Punct început	X / Y	Punct sfârșit	X / Y	Lungime segment (** (m)

Punct început	X / Y	Punct sfârșit	X / Y	Lungime segment (** (m)
1	436.051,609 300.774,219	2	436.050,652 300.769,374	4.939
2	436.050,652 300.769,374	3	436.050,129 300.766,73	2.695
3	436.050,129 300.766,73	4	436.043,682 300.749,639	18.267
4	436.043,682 300.749,639	5	436.059,282 300.739,314	18.707
5	436.059,282 300.739,314	6	436.069,702 300.731,765	12.867
6	436.069,702 300.731,765	7	436.074,703 300.745,437	14.558
7	436.074,703 300.745,437	8	436.077,83 300.753,841	8.967
8	436.077,83 300.753,841	9	436.078,54 300.755,75	2.037
9	436.078,54 300.755,75	10	436.079,586 300.764,444	8.757
10	436.079,586 300.764,444	11	436.080,177 300.769,351	4.942
11	436.080,177 300.769,351	12	436.080,77 300.774,279	4.964
12	436.080,77 300.774,279	13	436.081,431 300.784,22	9.963
13	436.081,431 300.784,22	14	436.089,006 300.811,882	28.68
14	436.089,006 300.811,882	15	436.094,791 300.833,009	21.905
15	436.094,791 300.833,009	16	436.094,7 300.833,018	0.091
16	436.094,7 300.833,018	17	436.066,365 300.835,82	28.473
17	436.066,365 300.835,82	18	436.063,744 300.836,079	2.634
18	436.063,744 300.836,079	19	436.059,978 300.816,828	19.616
19	436.059,978 300.816,828	20	436.054,975 300.791,249	26.064
20	436.054,975 300.791,249	1	436.051,609 300.774,219	17.359

\*\* Lungimile segmentelor sunt determinate în planul de proiecție Stereo 70 și sunt rotunjite la 1 milimetru.

\*\*\* Distanța dintre puncte este formată din segmente cumulate ce sunt mai mici decât valoarea 1 milimetru.



**DATE DESPRE IMOBILUL NR. 8994**

Oficiul de Cadastru și Publicitate Imobiliară DOLJ  
Biroul de Cadastru și Publicitate Imobiliară Craiova

**A. Partea I. Descrierea imobilului**

TEREN Intravilan

Nr. CF vechi:19  
Nr. cadastral vechi:30

Adresa: Loc. Preajba De Padure, Jud. Dolj, T9, P129/1

Nr. Crt	Nr cadastral Nr. topografic	Suprafața* (mp)	Observații / Referințe
A1	31706	828	Sector cadastral:15 Teren imprejmuit;

**Construcții**

Crt	Nr cadastral Nr. topografic	Adresa	Observații / Referințe
A1.1	31706-C1	Loc. Preajba De Padure, Jud. Dolj, T9, P129/1	Nr. niveluri:1; S. construita la sol:259 mp;

**B. Partea II. Proprietari și acte**

Inscrieri privitoare la dreptul de proprietate și alte drepturi reale		Referințe
<b>4308 / 21/03/2003</b>		
Act Notarial nr. 755, din 01/01/2003 emis de NP Patrau Gheorghe;		
B1	Intabulare, drept de PROPRIETATE, dobandit prin Conventie, cota actuala 1/1, cota initiala 1/1 1) <b>A.F. STANCU CONSTANTIN, LIPSA CNP</b> <i>OBSERVATII: (provenita din conversia CF 19)</i>	A1, A1.1

**C. Partea III. SARCINI .**

Inscrieri privind dezmembramintele dreptului de proprietate, drepturi reale de garanție și sarcini	Referințe
NU SUNT	

## Anexa Nr. 1 La Partea I

## Teren

Nr cadastral	Suprafața (mp)*	Observații / Referințe
31706	828	

\* Suprafața este determinată în planul de proiecție Stereo 70.



## Date referitoare la teren

Crt	Categorie folosință	Intravilan	Suprafața (mp)	Tarla	Parcelă	Nr. topo	Observații / Referințe
1	curți constructii	DA	828	9	129/1	-	

## Date referitoare la construcții

Crt	Număr	Destinație construcție	Supraf. (mp)	Situație juridică	Observații / Referințe
A1.1	31706-C1	construcții de locuințe	259	Cu acte	Nr. niveluri:1; S. construita la sol:259 mp;

## Lungime Segmente

1) Valorile lungimilor segmentelor sunt obținute din proiecție în plan.

Punct început	X / Y	Punct sfârșit	X / Y	Lungime segment (** (m)
1	436.054,975 300.791,249	2	436.041,878 300.791,156	13.097
2	436.041,878 300.791,156	3	436.032,41 300.791,347	9.47
3	436.032,41 300.791,347	4	436.026,56 300.767,091	24.951
4	436.026,56 300.767,091	5	436.025,485 300.761,009	6.176



Punct început	X / Y	Punct sfârşit	X / Y	Lungime segment (** (m)
5	436.025,485 300.761,009	6	436.028,605 300.759,013	3.704
6	436.028,605 300.759,013	7	436.033,994 300.755,448	6.461
7	436.033,994 300.755,448	8	436.043,682 300.749,639	11.296
8	436.043,682 300.749,639	9	436.050,129 300.766,73	18.267
9	436.050,129 300.766,73	10	436.050,652 300.769,374	2.695
10	436.050,652 300.769,374	11	436.051,609 300.774,219	4.939
11	436.051,609 300.774,219	1	436.054,975 300.791,249	17.359

\*\* Lungimile segmentelor sunt determinate în planul de proiecție Stereo 70 și sunt rotunjite la 1 milimetru.

\*\*\* Distanța dintre puncte este formată din segmente cumulate ce sunt mai mici decât valoarea 1 milimetru.



**DATE DESPRE IMOBILUL NR. 8995**

Oficiul de Cadastru și Publicitate Imobiliară DOLJ  
Biroul de Cadastru și Publicitate Imobiliară Craiova

**A. Partea I. Descrierea imobilului**

TEREN Intravilan

Adresa: Loc. Preajba De Jos, Calea Caracal, Nr. 49, Jud. Dolj, T9, P125, P129

Nr. Crt	Nr cadastral Nr. topografic	Suprafața* (mp)	Observații / Referințe
A1	31948	2.516	Sector cadastral:15 Teren imprejmuit;

**Construcții**

Crt	Nr cadastral Nr. topografic	Adresa	Observații / Referințe
A1.1	31948-C1	Loc. Preajba De Jos, Calea Caracal, Nr. 49, Jud. Dolj, T9, P125, P129	Nr. niveluri:1; S. construita la sol:148 mp; Biserica parohiala - are regim de inaltime parter, construita din caramida, acoperita cu tabla, compusa din pridvor, pronaos, naos, altar, edificata in anul 1894.
A1.2	31948-C2	Loc. Preajba De Jos, Calea Caracal, Nr. 49, Jud. Dolj, T9, P125, P129	Nr. niveluri:1; S. construita la sol:9 mp; Clopotnita - regim de inaltime parter, construita din caramida, acoperita tabla, edificata in anul 1920.

**B. Partea II. Proprietari și acte**

Inscrieri privitoare la dreptul de proprietate și alte drepturi reale	Referințe
<b>60153 / 29/04/2016</b>	
Hotarare Judecatoreasca nr. Sentinta civila nr. 7720, din 08/05/2009 emis de JUDECATORIA CRAIOVA (Adeverinta nr. 1148/11-04-2016 emis de PRIMARIA COMUNEI TESLUI);	
B1	A1, A1.1, A1.2
Intabulare, drept de PROPRIETATE, dobandit prin Hotarare Judecatoreasca, cota actuala 1/1, cota initiala 1/1 1) PAROHIA PREAJBA DE PADURE, CIF:6591917	

**C. Partea III. SARCINI .**

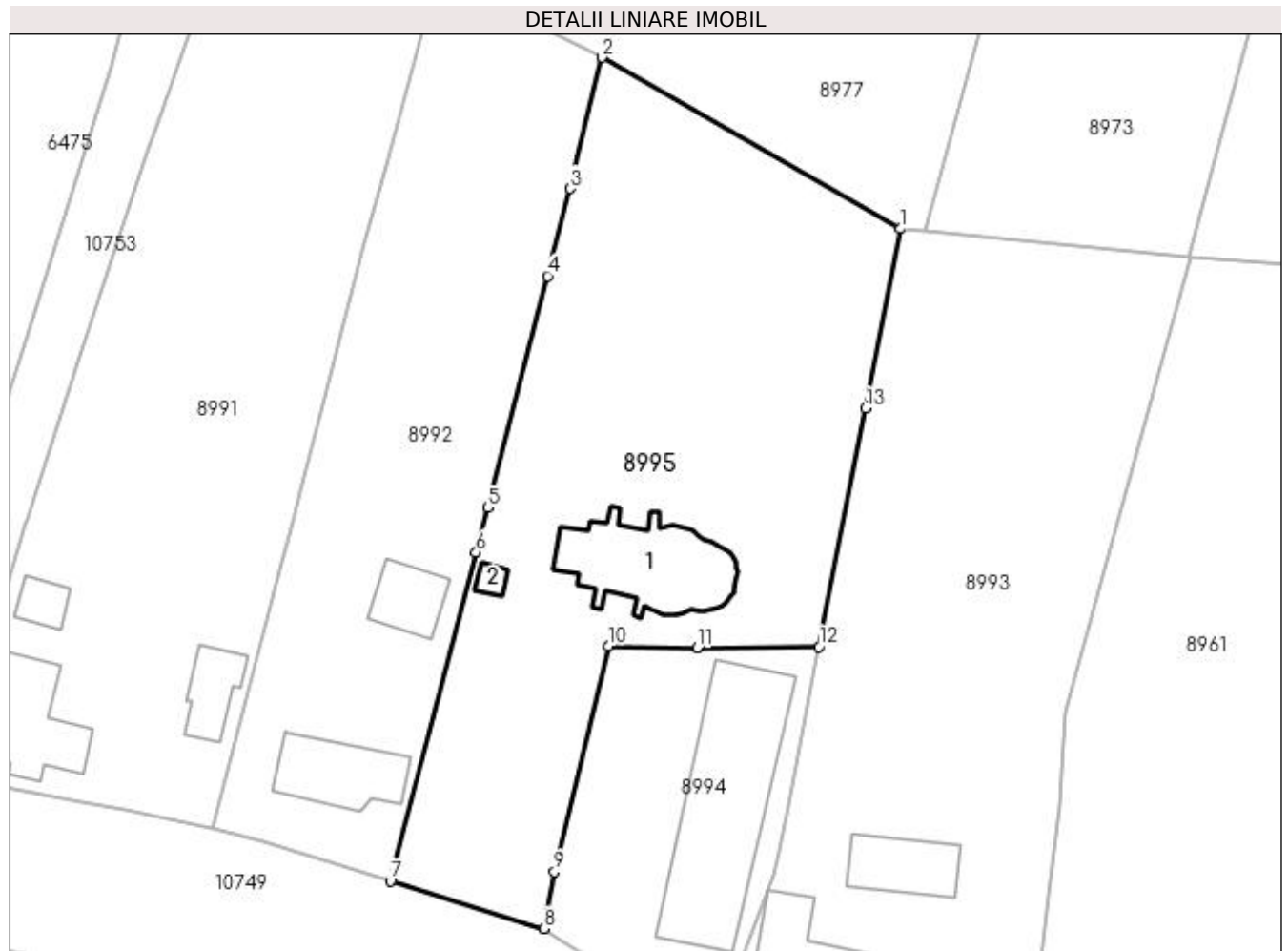
Inscrieri privind dezmembramintele dreptului de proprietate, drepturi reale de garanție și sarcini	Referințe
NU SUNT	

## Anexa Nr. 1 La Partea I

## Teren

Nr cadastral	Suprafața (mp)*	Observații / Referințe
31948	2.516	

\* Suprafața este determinată în planul de proiecție Stereo 70.



## Date referitoare la teren

Crt	Categorie folosință	Intra vilan	Suprafața (mp)	Tarla	Parcelă	Nr. topo	Observații / Referințe
1	curți constructii	DA	2.516	9	125; 129	-	

## Date referitoare la construcții

Crt	Număr	Destinație construcție	Supraf. (mp)	Situație juridică	Observații / Referințe
A1.1	31948-C1	construcții administrative și social culturale	148	Cu acte	Nr. niveluri:1; S. construită la sol:148 mp; Biserica parohială - are regim de înălțime parter, construită din cărămidă, acoperită cu tablă, compusă din pridvor, pronaos, naos, altar, edificată în anul 1894.
A1.2	31948-C2	construcții anexa	9	Cu acte	Nr. niveluri:1; S. construită la sol:9 mp; Clopotnița - regim de înălțime parter, construită din cărămidă, acoperită tablă, edificată în anul 1920.

## Lungime Segmente

1) Valorile lungimilor segmentelor sunt obținute din proiecție în plan.

Punct început	X / Y	Punct sfârșit	X / Y	Lungime segment (** (m)
1	436.063,744 300.836,079	2	436.031,669 300.854,449	36.963

Punct început	X / Y	Punct sfârșit	X / Y	Lungime segment (** (m)
2	436.031,669 300.854,449	3	436.028,26 300.840,388	14.468
3	436.028,26 300.840,388	4	436.025,833 300.831,014	9.683
4	436.025,833 300.831,014	5	436.019,396 300.806,158	25.676
5	436.019,396 300.806,158	6	436.018,161 300.801,388	4.927
6	436.018,161 300.801,388	7	436.008,946 300.766,104	36.467
7	436.008,946 300.766,104	8	436.025,485 300.761,009	17.306
8	436.025,485 300.761,009	9	436.026,56 300.767,091	6.176
9	436.026,56 300.767,091	10	436.032,41 300.791,347	24.951
10	436.032,41 300.791,347	11	436.041,878 300.791,156	9.47
11	436.041,878 300.791,156	12	436.054,975 300.791,249	13.097
12	436.054,975 300.791,249	13	436.059,978 300.816,828	26.064
13	436.059,978 300.816,828	1	436.063,744 300.836,079	19.616

\*\* Lungimile segmentelor sunt determinate în planul de proiecție Stereo 70 și sunt rotunjite la 1 milimetru.

\*\*\* Distanța dintre puncte este formată din segmente cumulate ce sunt mai mici decât valoarea 1 milimetru.



**DATE DESPRE IMOBILUL NR. 8996**

Oficiul de Cadastru și Publicitate Imobiliară DOLJ  
Biroul de Cadastru și Publicitate Imobiliară Craiova

**A. Partea I. Descrierea imobilului**

TEREN Intravilan

Adresa: Loc. Preajba De Padure, Jud. Dolj, T11, P151, 152

Nr. Crt	Nr cadastral Nr. topografic	Suprafața* (mp)	Observații / Referințe
A1		3.262	Sector cadastral:15 Teren imprejmuit;

**Construcții**

Crt	Nr cadastral Nr. topografic	Adresa	Observații / Referințe
A1.1		Loc. Preajba De Padure, Jud. Dolj, T11, P151, 152	Nr. niveluri:1; S. construita la sol:98 mp;
A1.2		Loc. Preajba De Padure, Jud. Dolj, T11, P151, 152	Nr. niveluri:1; S. construita la sol:74 mp;
A1.3		Loc. Preajba De Padure, Jud. Dolj, T11, P151, 152	Nr. niveluri:1; S. construita la sol:39 mp;

**B. Partea II. Proprietari și acte**

Inscrieri privitoare la dreptul de proprietate și alte drepturi reale		Referințe
/		
Act Administrativ nr. TDP438-2162, din 10/02/1994 emis de CJSDPAT DOLJ;		
B1	Intabulare, drept de PROPRIETATE, dobandit prin Reconstituire, cota actuala 1/1, cota initiala 1/1 1) OANCEA ECATERINA, LIPSA CNP	A1
Act Normativ nr. Legea 7, din 13/03/1996 emis de PARLAMENTUL ROMANIEI;		
B2	Intabulare, drept de PROPRIETATE, dobandit prin Lege, cota actuala 1/1, cota initiala 1/1 1) OANCEA ECATERINA, LIPSA CNP	A1.1, A1.2, A1.3

**C. Partea III. SARCINI .**

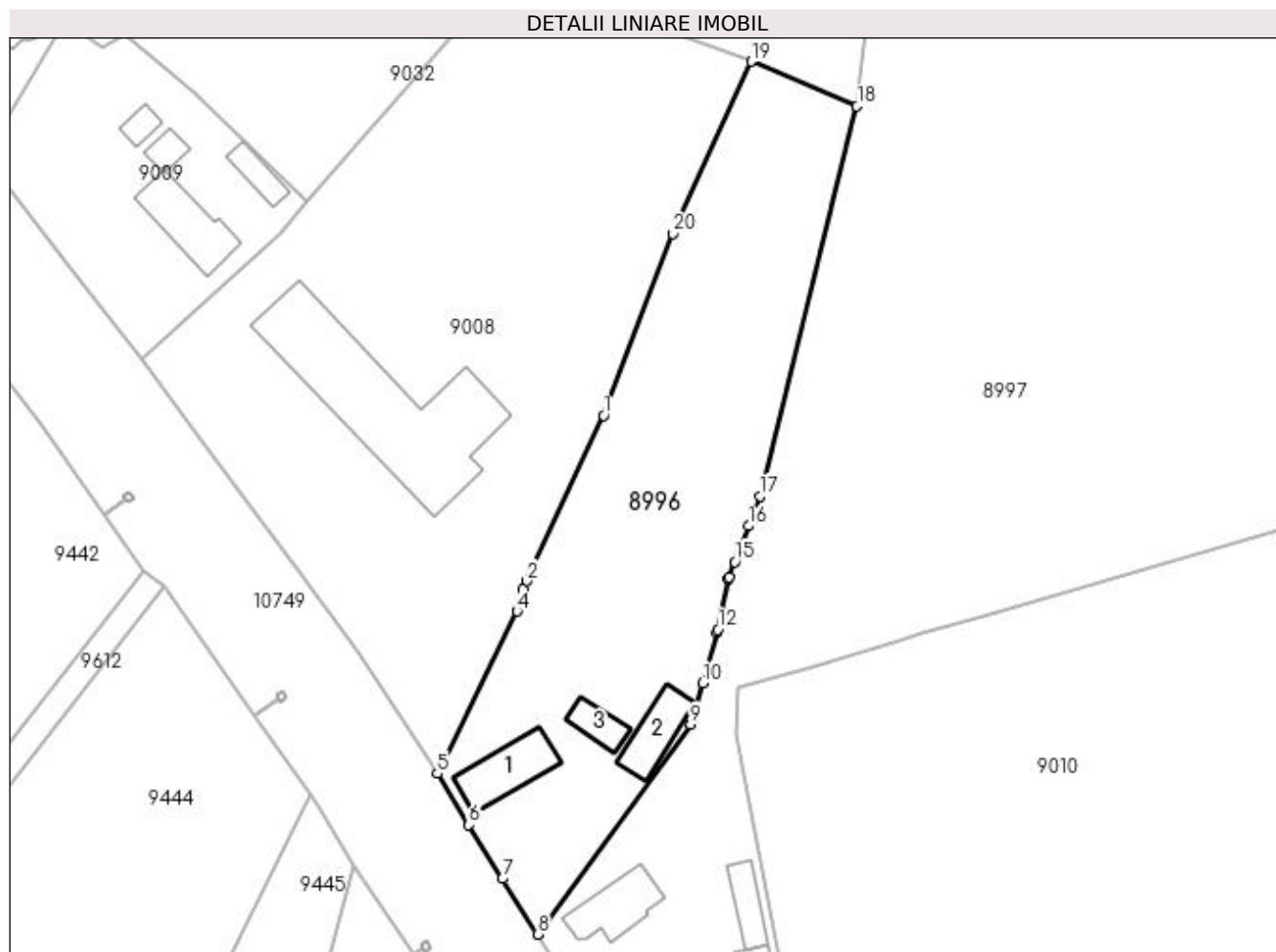
Inscrieri privind dezmembramintele dreptului de proprietate, drepturi reale de garanție și sarcini	Referințe
NU SUNT	

## Anexa Nr. 1 La Partea I

## Teren

Nr cadastral	Suprafața (mp)*	Observații / Referințe
	3.262	

\* Suprafața este determinată în planul de proiecție Stereo 70.



## Date referitoare la teren

Crt	Categorie folosință	Intra vilan	Suprafața (mp)	Tarla	Parcelă	Nr. topo	Observații / Referințe
1	curți construcții	DA	1.126	11	151	-	
2	arabil	DA	2.136	11	152	-	

## Date referitoare la construcții

Crt	Număr	Destinație construcție	Supraf. (mp)	Situație juridică	Observații / Referințe
A1.1		construcții de locuințe	98	Cu acte	Nr. niveluri:1; S. construita la sol:98 mp;
A1.2		construcții de locuințe	74	Cu acte	Nr. niveluri:1; S. construita la sol:74 mp;
A1.3		construcții de locuințe	39	Cu acte	Nr. niveluri:1; S. construita la sol:39 mp;

## Lungime Segmente

1) Valorile lungimilor segmentelor sunt obținute din proiecție în plan.

Punct început	X / Y	Punct sfârșit	X / Y	Lungime segment (** (m)
1	436.571,182 300.413,311	2	436.559,446 300.388,13	27.782



Punct început	X / Y	Punct sfârșit	X / Y	Lungime segment (** (m)
2	436.559,446 300.388,13	3	436.558,861 300.386,876	1.384
3	436.558,861 300.386,876	4	436.558,056 300.383,575	3.398
4	436.558,056 300.383,575	5	436.545,923 300.358,912	27.486
5	436.545,923 300.358,912	6	436.550,727 300.351,137	9.139
6	436.550,727 300.351,137	7	436.555,83 300.342,996	9.608
7	436.555,83 300.342,996	8	436.561,17 300.334,527	10.012
8	436.561,17 300.334,527	9	436.584,406 300.366,437	39.474
9	436.584,406 300.366,437	10	436.586,216 300.372,684	6.504
10	436.586,216 300.372,684	11	436.588,423 300.380,3	7.929
11	436.588,423 300.380,3	12	436.588,533 300.380,81	0.522
12	436.588,533 300.380,81	13	436.590,171 300.388,404	7.769
13	436.590,171 300.388,404	14	436.590,243 300.388,737	0.341
14	436.590,243 300.388,737	15	436.591,128 300.391,065	2.491
15	436.591,128 300.391,065	16	436.593,207 300.396,531	5.848
16	436.593,207 300.396,531	17	436.594,93 300.401,062	4.848
17	436.594,93 300.401,062	18	436.609,662 300.460,255	60.999
18	436.609,662 300.460,255	19	436.593,604 300.467,055	17.438
19	436.593,604 300.467,055	20	436.581,666 300.440,904	28.747
20	436.581,666 300.440,904	1	436.571,182 300.413,311	29.518

\*\* Lungimile segmentelor sunt determinate în planul de proiecție Stereo 70 și sunt rotunjite la 1 milimetru.

\*\*\* Distanța dintre puncte este formată din segmente cumulate ce sunt mai mici decât valoarea 1 milimetru.



**DATE DESPRE IMOBILUL NR. 8997**

Oficiul de Cadastru și Publicitate Imobiliară DOLJ  
Biroul de Cadastru și Publicitate Imobiliară Craiova

**A. Partea I. Descrierea imobilului**

TEREN Intravilan

Adresa: Loc. Preajba De Padure, Jud. Dolj, T11, 9, P153, 154, 155, 156, 157, 271, 158

Nr. Crt	Nr cadastral Nr. topografic	Suprafața* (mp)	Observații / Referințe
A1		19.478	Sector cadastral:15 Teren imprejmuit;

**Construcții**

Crt	Nr cadastral Nr. topografic	Adresa	Observații / Referințe
A1.1		Loc. Preajba De Padure, Jud. Dolj, T11, 9, P153, 154, 155, 156, 157, 271, 158	Nr. niveluri:1; S. construita la sol:91 mp;
A1.2		Loc. Preajba De Padure, Jud. Dolj, T11, 9, P153, 154, 155, 156, 157, 271, 158	Nr. niveluri:1; S. construita la sol:21 mp;
A1.3		Loc. Preajba De Padure, Jud. Dolj, T11, 9, P153, 154, 155, 156, 157, 271, 158	Nr. niveluri:1; S. construita la sol:35 mp;
A1.4		Loc. Preajba De Padure, Jud. Dolj, T11, 9, P153, 154, 155, 156, 157, 271, 158	Nr. niveluri:1; S. construita la sol:48 mp;

**B. Partea II. Proprietari și acte**

Inscrieri privitoare la dreptul de proprietate și alte drepturi reale		Referințe
/		
Act Administrativ nr. TDP1009-48563, din 17/03/1995 emis de CJSDPAT DOLJ;		
B1	Intabulare, drept de PROPRIETATE, dobandit prin Reconstituire, cota actuala 1/1, cota initiala 1/1 1) NICULESCU SILVIA, LIPSA CNP	A1
Act Normativ nr. Legea 7, din 13/03/1996 emis de PARLAMENTUL ROMANIEI;		
B2	Intabulare, drept de PROPRIETATE, dobandit prin Lege, cota actuala 1/1, cota initiala 1/1 1) NICULESCU SILVIA, LIPSA CNP	A1.1, A1.2, A1.3, A1.4

**C. Partea III. SARCINI .**

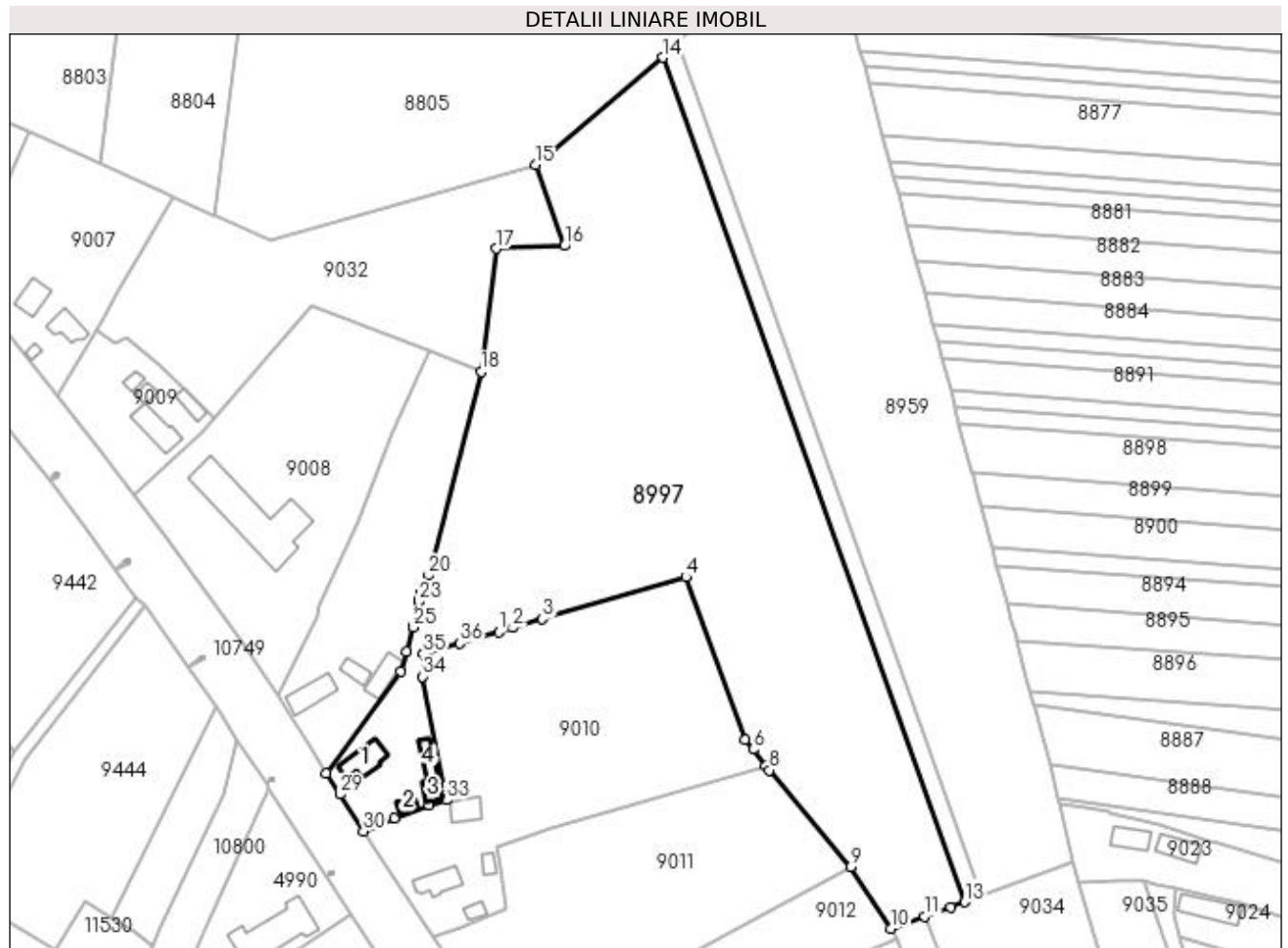
Inscrieri privind dezmembramintele dreptului de proprietate, drepturi reale de garanție și sarcini	Referințe
NU SUNT	

## Anexa Nr. 1 La Partea I

## Teren

Nr cadastral	Suprafața (mp)*	Observații / Referințe
	19.478	

\* Suprafața este determinată în planul de proiecție Stereo 70.



## Date referitoare la teren

Crt	Categorie folosință	Intra vilan	Suprafața (mp)	Tarla	Parcelă	Nr. topo	Observații / Referințe
1	curți construcții	DA	1.106	11	153	-	
2	arabil	DA	120	11	154	-	
3	arabil	DA	162	11	155	-	
4	arabil	DA	81	11	156	-	
5	pasune	DA	201	11	157	-	
6	arabil	DA	5.608	9	271	-	
7	arabil	DA	12.200	9	158	-	

## Date referitoare la construcții

Crt	Număr	Destinație construcție	Supraf. (mp)	Situație juridică	Observații / Referințe
A1.1		construcții de locuințe	91	Cu acte	Nr. niveluri:1; S. construita la sol:91 mp;
A1.2		construcții de locuințe	21	Cu acte	Nr. niveluri:1; S. construita la sol:21 mp;
A1.3		construcții de locuințe	35	Cu acte	Nr. niveluri:1; S. construita la sol:35 mp;
A1.4		construcții anexa	48	Cu acte	Nr. niveluri:1; S. construita la sol:48 mp;

## Lungime Segmente

1) Valorile lungimilor segmentelor sunt obținute din proiecție în plan.

Punct început	X / Y	Punct sfârșit	X / Y	Lungime segment (** (m))
1	436.615,149 300.378,853	2	436.619,634 300.380,165	4.673
3	436.628,912 300.382,878	4	436.673,792 300.396,002	46.76
5	436.692,436 300.345,137	6	436.694,837 300.342,051	3.91
7	436.698,834 300.336,915	8	436.699,97 300.335,568	1.762
9	436.725,425 300.305,35	10	436.738,045 300.286,016	23.088
11	436.748,587 300.289,805	12	436.756,71 300.292,777	8.65
13	436.761,102 300.294,357	14	436.666,696 300.558,578	280.58
15	436.626,754 300.524,972	16	436.635,796 300.499,66	26.879
17	436.614,428 300.498,771	18	436.609,662 300.460,255	38.81
19	436.594,93 300.401,062	20	436.593,207 300.396,531	4.848
21	436.591,128 300.391,065	22	436.590,243 300.388,737	2.491
23	436.590,171 300.388,404	24	436.588,533 300.380,81	7.769
25	436.588,423 300.380,3	26	436.586,216 300.372,684	7.929
27	436.584,406 300.366,437	28	436.561,17 300.334,527	39.474
29	436.565,377 300.327,966	30	436.572,804 300.316,444	13.708
31	436.582,391 300.320,576	32	436.593,414 300.324,62	11.741
33	436.598,75 300.326,318	34	436.591,281 300.364,843	39.242
35	436.591,565 300.371,957	36	436.602,967 300.375,291	11.879

Punct început	X / Y	Punct sfârșit	X / Y	Lungime segment (** (m))
2	436.619,634 300.380,165	3	436.628,912 300.382,878	9.667
4	436.673,792 300.396,002	5	436.692,436 300.345,137	54.174
6	436.694,837 300.342,051	7	436.698,834 300.336,915	6.508
8	436.699,97 300.335,568	9	436.725,425 300.305,35	39.511
10	436.738,045 300.286,016	11	436.748,587 300.289,805	11.202
12	436.756,71 300.292,777	13	436.761,102 300.294,357	4.668
14	436.666,696 300.558,578	15	436.626,754 300.524,972	52.199
16	436.635,796 300.499,66	17	436.614,428 300.498,771	21.386
18	436.609,662 300.460,255	19	436.594,93 300.401,062	60.999
20	436.593,207 300.396,531	21	436.591,128 300.391,065	5.848
22	436.590,243 300.388,737	23	436.590,171 300.388,404	0.341
24	436.588,533 300.380,81	25	436.588,423 300.380,3	0.522
26	436.586,216 300.372,684	27	436.584,406 300.366,437	6.504
28	436.561,17 300.334,527	29	436.565,377 300.327,966	7.794
30	436.572,804 300.316,444	31	436.582,391 300.320,576	10.44
32	436.593,414 300.324,62	33	436.598,75 300.326,318	5.6
34	436.591,281 300.364,843	35	436.591,565 300.371,957	7.12
36	436.602,967 300.375,291	1	436.615,149 300.378,853	12.692

\*\* Lungimile segmentelor sunt determinate în planul de proiecție Stereo 70 și sunt rotunjite la 1 milimetru.

\*\*\* Distanța dintre puncte este formată din segmente cumulate ce sunt mai mici decât valoarea 1 milimetru.



**DATE DESPRE IMOBILUL NR. 8998**

Oficiul de Cadastru și Publicitate Imobiliară DOLJ  
Biroul de Cadastru și Publicitate Imobiliară Craiova

**A. Partea I. Descrierea imobilului**

TEREN Intravilan

Adresa: Loc. Preajba De Jos, Calea Caracal, Nr. 57, Jud. Dolj, T9, P137/1, P138, P139/2

Nr. Crt	Nr cadastral Nr. topografic	Suprafața* (mp)	Observații / Referințe
A1	31395	13.847	Sector cadastral:15 Teren imprejmuit;

**Construcții**

Crt	Nr cadastral Nr. topografic	Adresa	Observații / Referințe
A1.1	31395-C1	Loc. Preajba De Jos, Calea Caracal, Nr. 57, Jud. Dolj, T9, P137/1, P138, P139/2	Nr. niveluri:1; S. construita la sol:312 mp; C1-Casa de locuit (parter+beci), construita din caramida, acoperita cu tabla, anul constructiei 1900, compusa din sase camere si dependinte; suprafata desfasurata 312mp. Nu detine certificat energetic.
A1.2	31395-C2	Loc. Preajba De Jos, Calea Caracal, Nr. 57, Jud. Dolj, T9, P137/1, P138, P139/2	Nr. niveluri:1; S. construita la sol:231 mp; C2-Brutarie (parter), construita din caramida, acoperita cu tabla, anul constructiei 1975, compusa din doua incaperi si dependinte; suprafata desfasurata 231mp. Nu detine certificat energetic.
A1.3	31395-C3	Loc. Preajba De Jos, Calea Caracal, Nr. 57, Jud. Dolj, T9, P137/1, P138, P139/2	Nr. niveluri:1; S. construita la sol:234 mp; C3-Magazie cereale (parter), construita din lemn, acoperita cu tabla, anul constructiei 1900; suprafata desfasurata 234mp. Nu detine certificat energetic.
A1.4	31395-C4	Loc. Preajba De Jos, Calea Caracal, Nr. 57, Jud. Dolj, T9, P137/1, P138, P139/2	Nr. niveluri:1; S. construita la sol:209 mp; C4-Grajd (parter) construit din caramida, acoperit cu tabla, anul constructiei 1900; suprafata desfasurata 209mp. Nu detine certificat energetic.
A1.5	31395-C5	Loc. Preajba De Jos, Calea Caracal, Nr. 57, Jud. Dolj, T9, P137/1, P138, P139/2	Nr. niveluri:1; S. construita la sol:29 mp; C5-Fierarie (parter) construita din caramida, acoperita cu placi de azbociment, anul constructiei 1975; suprafata desfasurata 29mp. Nu detine certificat energetic.
A1.6	31395-C6	Loc. Preajba De Jos, Calea Caracal, Nr. 57, Jud. Dolj, T9, P137/1, P138, P139/2	Nr. niveluri:1; S. construita la sol:39 mp; C6-Boxa animale (parter) construita din caramida, acoperit cu placi de azbociment, anul constructiei 1900; suprafata desfasurata 39mp. Nu detine certificat energetic.
A1.7	31395-C7	Loc. Preajba De Jos, Calea Caracal, Nr. 57, Jud. Dolj, T9, P137/1, P138, P139/2	Nr. niveluri:1; S. construita la sol:286 mp; C7-Sopron ingrasaminte (parter) construit din tevi metalice, acoperit cu placi de azbociment, anul constructiei 1970; suprafata desfasurata 286mp. Nu detine certificat energetic.

**B. Partea II. Proprietari și acte**

Inscrieri privitoare la dreptul de proprietate și alte drepturi reale	Referințe
<b>237982 / 20/11/2020</b>	
Act Notarial nr. CERTIFICAT LEGATAR nr. 162, din 19/11/2020 emis de NP GASPARG MONICA ORTANSA;	
B1 Intabulare, drept de PROPRIETATE, dobandit prin Succesiune, cota actuala 1/1, cota initiala 1/1 1) COMAN MIHAIL	A1, A1.1, A1.2, A1.3, A1.4, A1.5, A1.6, A1.7

**C. Partea III. SARCINI .**

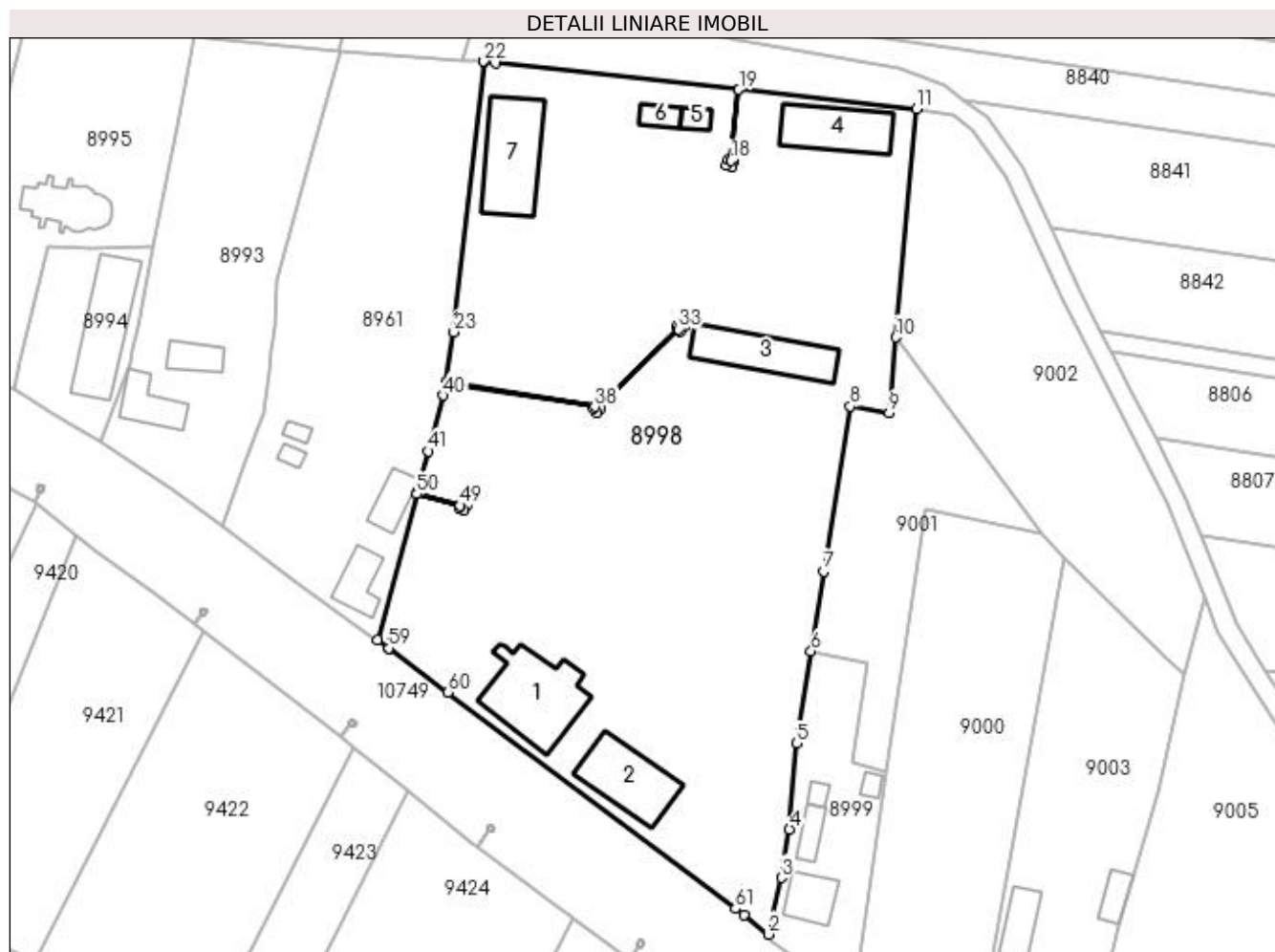
Inscrieri privind dezmembramintele dreptului de proprietate, drepturi reale de garanție și sarcini	Referințe
NU SUNT	

## Anexa Nr. 1 La Partea I

## Teren

Nr cadastral	Suprafața (mp)*	Observații / Referințe
31395	13.847	

\* Suprafața este determinată în planul de proiecție Stereo 70.



## Date referitoare la teren

Crt	Categorie folosință	Intravilan	Suprafața (mp)	Tarla	Parcelă	Nr. topo	Observații / Referințe
1	curți construcții	DA	8.386	9	137/1, 138,139/2	-	
2	arabil	DA	1.080	9	137/1, 138,139/2	-	
3	arabil	DA	4.381	9	137/1, 138,139/2	-	

## Date referitoare la construcții

Crt	Număr	Destinație construcție	Supraf. (mp)	Situație juridică	Observații / Referințe
A1.1	31395-C1	construcții de locuințe	312	Cu acte	Nr. niveluri:1; S. construită la sol:312 mp; C1-Casa de locuit (parter+beci), construită din caramida, acoperită cu tabla, anul construcției 1900, compusă din șase camere și dependințe; suprafața desfășurată 312mp. Nu detine certificat energetic.
A1.2	31395-C2	construcții industriale și edilitare	231	Cu acte	Nr. niveluri:1; S. construită la sol:231 mp; C2-Butarie (parter), construită din caramida, acoperită cu tabla, anul construcției 1975, compusă din două încăperi și dependințe; suprafața desfășurată 231mp. Nu detine certificat energetic.
A1.3	31395-C3	construcții anexa	234	Cu acte	Nr. niveluri:1; S. construită la sol:234 mp; C3-Magazie cereale (parter), construită din lemn, acoperită cu tabla, anul construcției 1900; suprafața desfășurată 234mp. Nu detine certificat energetic.



Crt	Număr	Destinație construcție	Supraf. (mp)	Situație juridică	Observații / Referințe
A1.4	31395-C4	construcții anexa	209	Cu acte	Nr. niveluri:1; S. construita la sol:209 mp; C4-Grajd (parter) construit din caramida, acoperit cu tabla, anul construcției 1900; suprafata desfasurata 209mp. Nu detine certificat energetic.
A1.5	31395-C5	construcții anexa	29	Cu acte	Nr. niveluri:1; S. construita la sol:29 mp; C5-Fierarie (parter) construita din caramida, acoperita cu placi de azbociment, anul construcției 1975; suprafata desfasurata 29mp. Nu detine certificat energetic.
A1.6	31395-C6	construcții anexa	39	Cu acte	Nr. niveluri:1; S. construita la sol:39 mp; C6-Boxa animale (parter) construita din caramida, acoperit cu placi de azbociment, anul construcției 1900; suprafata desfasurata 39mp. Nu detine certificat energetic.
A1.7	31395-C7	construcții anexa	286	Cu acte	Nr. niveluri:1; S. construita la sol:286 mp; C7-Sopron ingrasaminte (parter) construit din tevi metalice, acoperit cu placi de azbociment, anul construcției 1970; suprafata desfasurata 286mp. Nu detine certificat energetic.

**Lungime Segmente**

1) Valorile lungimilor segmentelor sunt obținute din proiecție în plan.

Punct început	X / Y	Punct sfârșit	X / Y	Lungime segment	Punct început	X / Y	Punct sfârșit	X / Y	Lungime segment	Punct început	X / Y	Punct sfârșit	X / Y	Lungime segment
1	436.180,949 300.648,971	2	436.186,186 300.644,768	6.715	2	436.186,186 300.644,768	3	436.188,976 300.656,828	12.379	3	436.188,976 300.656,828	4	436.190,692 300.667,16	10.474
4	436.190,692 300.667,16	5	436.192,145 300.685,462	18.36	5	436.192,145 300.685,462	6	436.195,289 300.705,122	19.91	6	436.195,289 300.705,122	7	436.198,007 300.722,122	17.216
7	436.198,007 300.722,122	8	436.203,637 300.757,332	35.657	8	436.203,637 300.757,332	9	436.211,953 300.755,938	8.432	9	436.211,953 300.755,938	10	436.213,394 300.772,02	16.146
10	436.213,394 300.772,02	11	436.217,752 300.820,66	48.835	11	436.217,752 300.820,66	12	436.179,892 300.824,822	38.088	12	436.179,892 300.824,822	13	436.178,226 300.809,67	15.243
13	436.178,226 300.809,67	14	436.178,793 300.809,489	0.595	14	436.178,793 300.809,489	15	436.178,431 300.808,355	1.19	15	436.178,431 300.808,355	16	436.177,297 300.808,719	1.191
16	436.177,297 300.808,719	17	436.177,659 300.809,852	1.189	17	436.177,659 300.809,852	18	436.178,221 300.809,672	0.59	18	436.178,221 300.809,672	19	436.179,887 300.824,823	15.242
19	436.179,887 300.824,823	20	436.128,089 300.830,517	52.11	20	436.128,089 300.830,517	21	436.125,545 300.830,797	2.559	21	436.125,545 300.830,797	22	436.125,51 300.830,801	0.035
22	436.125,51 300.830,801	23	436.119,088 300.773,143	58.015	23	436.119,088 300.773,143	24	436.117,346 300.762,382	10.901	24	436.117,346 300.762,382	25	436.149,137 300.757,234	32.205
25	436.149,137 300.757,234	26	436.149,551 300.757,661	0.595	26	436.149,551 300.757,661	27	436.149,978 300.757,247	0.595	27	436.149,978 300.757,247	28	436.167,012 300.773,771	23.732
28	436.167,012 300.773,771	29	436.166,585 300.774,185	0.595	29	436.166,585 300.774,185	30	436.167,412 300.775,04	1.19	30	436.167,412 300.775,04	31	436.168,267 300.774,212	1.19
31	436.168,267 300.774,212	32	436.167,439 300.773,356	1.191	32	436.167,439 300.773,356	33	436.167,015 300.773,767	0.591	33	436.167,015 300.773,767	34	436.149,982 300.757,244	23.73
34	436.149,982 300.757,244	35	436.150,406 300.756,833	0.591	35	436.150,406 300.756,833	36	436.149,578 300.755,978	1.19	36	436.149,578 300.755,978	37	436.148,724 300.756,807	1.19
37	436.148,724 300.756,807	38	436.149,134 300.757,231	0.59	38	436.149,134 300.757,231	39	436.117,345 300.762,377	32.203	39	436.117,345 300.762,377	40	436.116,901 300.759,637	2.776
40	436.116,901 300.759,637	41	436.113,677 300.747,733	12.333	41	436.113,677 300.747,733	42	436.111,364 300.739,19	8.851	42	436.111,364 300.739,19	43	436.111,205 300.738,597	0.614
43	436.111,205 300.738,597	44	436.120,443 300.736,116	9.565	44	436.120,443 300.736,116	45	436.120,713 300.736,646	0.595	45	436.120,713 300.736,646	46	436.121,773 300.736,105	1.19
46	436.121,773 300.736,105	47	436.121,232 300.735,044	1.191	47	436.121,232 300.735,044	48	436.120,172 300.735,587	1.191	48	436.120,172 300.735,587	49	436.120,44 300.736,112	0.589
49	436.120,44 300.736,112	50	436.111,204 300.738,593	9.563	50	436.111,204 300.738,593	51	436.102,861 300.707,531	32.163	51	436.102,861 300.707,531	52	436.105,277 300.705,728	3.015
52	436.105,277 300.705,728	53	436.106,642 300.707,558	2.283	53	436.106,642 300.707,558	54	436.106,113 300.707,83	0.595	54	436.106,113 300.707,83	55	436.106,653 300.708,889	1.189
55	436.106,653 300.708,889	56	436.107,714 300.708,347	1.191	56	436.107,714 300.708,347	57	436.107,172 300.707,287	1.191	57	436.107,172 300.707,287	58	436.106,647 300.707,556	0.59
58	436.106,647 300.707,556	59	436.105,281 300.705,725	2.284	59	436.105,281 300.705,725	60	436.117,812 300.696,378	15.633	60	436.117,812 300.696,378	61	436.179,163 300.650,245	76.761
61	436.179,163 300.650,245	1	436.180,949 300.648,971	2.194										

**\*\* Lungimile segmentelor sunt determinate în planul de proiecție Stereo 70 și sunt rotunjite la 1 milimetru.**

**\*\*\* Distanța dintre puncte este formată din segmente cumulate ce sunt mai mici decât valoarea 1 milimetru.**

**DATE DESPRE IMOBILUL NR. 8999**

Oficiul de Cadastru și Publicitate Imobiliară DOLJ  
Biroul de Cadastru și Publicitate Imobiliară Craiova

**A. Partea I. Descrierea imobilului**

TEREN Intravilan

Adresa: Loc. Preajba De Padure, Jud. Dolj, T9, P139

Nr. Crt	Nr cadastral Nr. topografic	Suprafața* (mp)	Observații / Referințe
A1		1.129	Sector cadastral:15 Teren imprejmuit;

**Construcții**

Crt	Nr cadastral Nr. topografic	Adresa	Observații / Referințe
A1.1		Loc. Preajba De Padure, Jud. Dolj, T9, P139	Nr. niveluri:1; S. construita la sol:98 mp;
A1.2		Loc. Preajba De Padure, Jud. Dolj, T9, P139	Nr. niveluri:1; S. construita la sol:52 mp;
A1.3		Loc. Preajba De Padure, Jud. Dolj, T9, P139	Nr. niveluri:1; S. construita la sol:19 mp;
A1.4		Loc. Preajba De Padure, Jud. Dolj, T9, P139	Nr. niveluri:1; S. construita la sol:20 mp;

**B. Partea II. Proprietari și acte**

Inscrieri privitoare la dreptul de proprietate și alte drepturi reale		Referințe
/		
Act Administrativ nr. TDP357-2180, din 01/08/1997 emis de CJSDPAT DOLJ;		
B1	Intabulare, drept de PROPRIETATE, dobandit prin Reconstituire, cota actuala 1/1, cota initiala 1/1 1) NEAGU TUDOR, LIPSA CNP	A1
Act Normativ nr. Legea 7, din 13/03/1996 emis de PARLAMENTUL ROMANIEI;		
B2	Intabulare, drept de PROPRIETATE, dobandit prin Lege, cota actuala 1/1, cota initiala 1/1 1) NEAGU TUDOR, LIPSA CNP	A1.1, A1.2, A1.3, A1.4

**C. Partea III. SARCINI .**

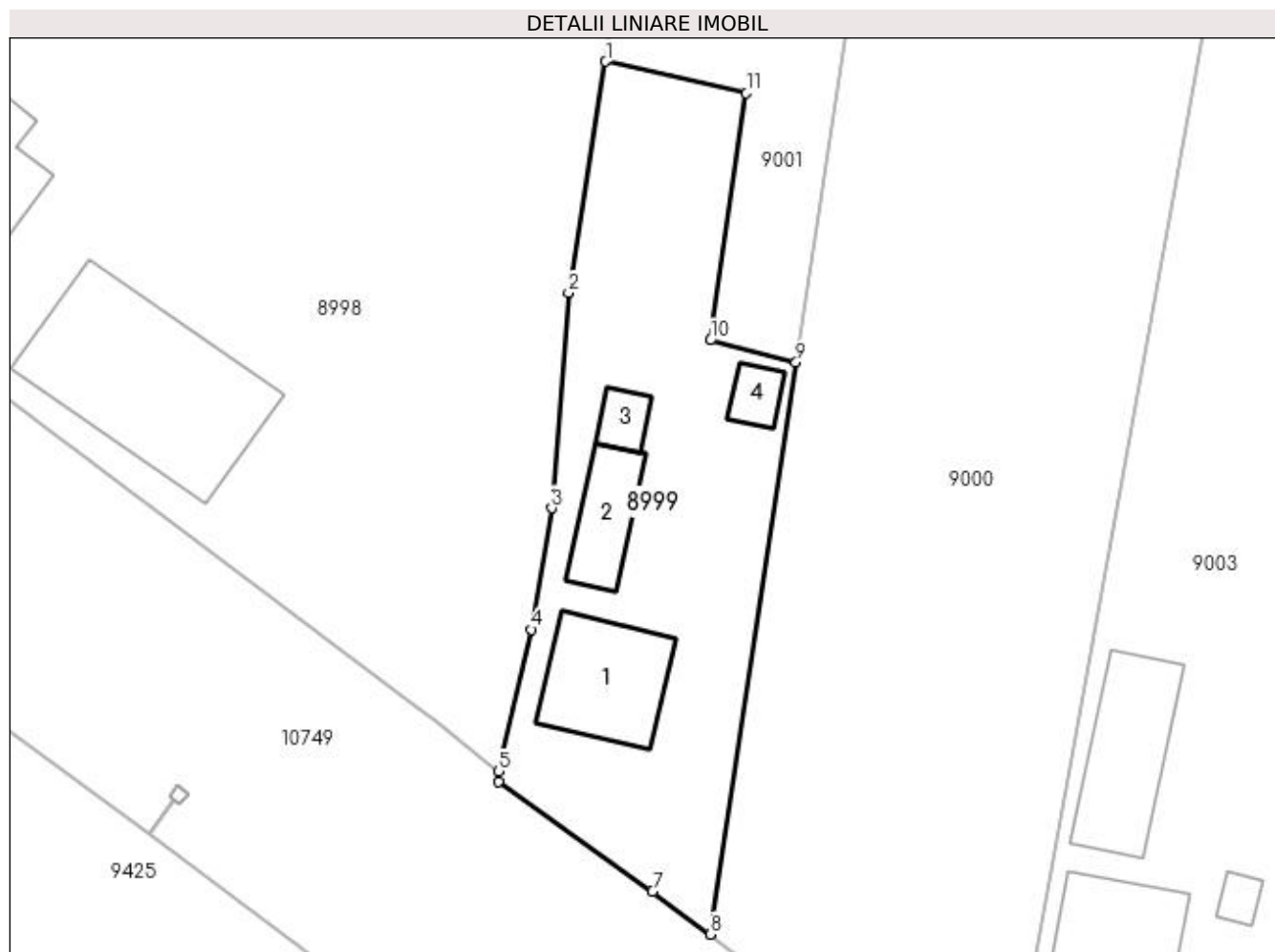
Inscrieri privind dezmembramintele dreptului de proprietate, drepturi reale de garanție și sarcini	Referințe
NU SUNT	

## Anexa Nr. 1 La Partea I

## Teren

Nr cadastral	Suprafața (mp)*	Observații / Referințe
	1.129	

\* Suprafața este determinată în planul de proiecție Stereo 70.



## Date referitoare la teren

Crt	Categorie folosință	Intra vilan	Suprafața (mp)	Tarla	Parcelă	Nr. topo	Observații / Referințe
1	livada	DA	1.129	9	139	-	

## Date referitoare la construcții

Crt	Număr	Destinație construcție	Supraf. (mp)	Situație juridică	Observații / Referințe
A1.1		construcții anexa	98	Cu acte	Nr. niveluri:1; S. construita la sol:98 mp;
A1.2		construcții anexa	52	Cu acte	Nr. niveluri:1; S. construita la sol:52 mp;
A1.3		construcții anexa	19	Cu acte	Nr. niveluri:1; S. construita la sol:19 mp;
A1.4		construcții anexa	20	Cu acte	Nr. niveluri:1; S. construita la sol:20 mp;

## Lungime Segmente

1) Valorile lungimilor segmentelor sunt obținute din proiecție în plan.

Punct început	X / Y	Punct sfârșit	X / Y	Lungime segment (** (m)
1	436.195,289 300.705,122	2	436.192,145 300.685,462	19.91
2	436.192,145 300.685,462	3	436.190,692 300.667,16	18.36

Punct început	X / Y	Punct sfârșit	X / Y	Lungime segment (** (m)
3	436.190,692 300.667,16	4	436.188,976 300.656,828	10.474
4	436.188,976 300.656,828	5	436.186,186 300.644,768	12.379
5	436.186,186 300.644,768	6	436.186,149 300.643,867	0.902
6	436.186,149 300.643,867	7	436.199,267 300.634,567	16.08
7	436.199,267 300.634,567	8	436.204,205 300.630,92	6.139
8	436.204,205 300.630,92	9	436.211,48 300.679,53	49.151
9	436.211,48 300.679,53	10	436.204,182 300.681,423	7.54
10	436.204,182 300.681,423	11	436.207,253 300.702,426	21.226
11	436.207,253 300.702,426	1	436.195,289 300.705,122	12.264

\*\* Lungimile segmentelor sunt determinate în planul de proiecție Stereo 70 și sunt rotunjite la 1 milimetru.

\*\*\* Distanța dintre puncte este formată din segmente cumulate ce sunt mai mici decât valoarea 1 milimetru.



**DATE DESPRE IMOBILUL NR. 9000**

Oficiul de Cadastru și Publicitate Imobiliară DOLJ  
Biroul de Cadastru și Publicitate Imobiliară Craiova

**A. Partea I. Descrierea imobilului**

TEREN Intravilan

Adresa: Loc. Teslui, Str Calea Caracalului, Nr. 61A, Jud. Dolj, T9, P139/2

Nr. Crt	Nr cadastral Nr. topografic	Suprafața* (mp)	Observații / Referințe
A1	31962	3.247	Sector cadastral:15 Teren neimprejmuit;

**B. Partea II. Proprietari și acte**

Inscrieri privitoare la dreptul de proprietate și alte drepturi reale		Referințe
<b>136595 / 20/10/2016</b>		
Act Notarial nr. contract de vanzare aut. nr. 4079, din 19/10/2016 emis de NP Faurar Doina (contract de vanzare aut. nr. 407919.10.2016 emis de NP DOINA FAURAR);		
B1	Intabulare, drept de PROPRIETATE, dobandit prin Conventie, cota actuala 1/1, cota initiala 1/1 1) ANGHIEL MIREL-ALIN	A1

**C. Partea III. SARCINI .**

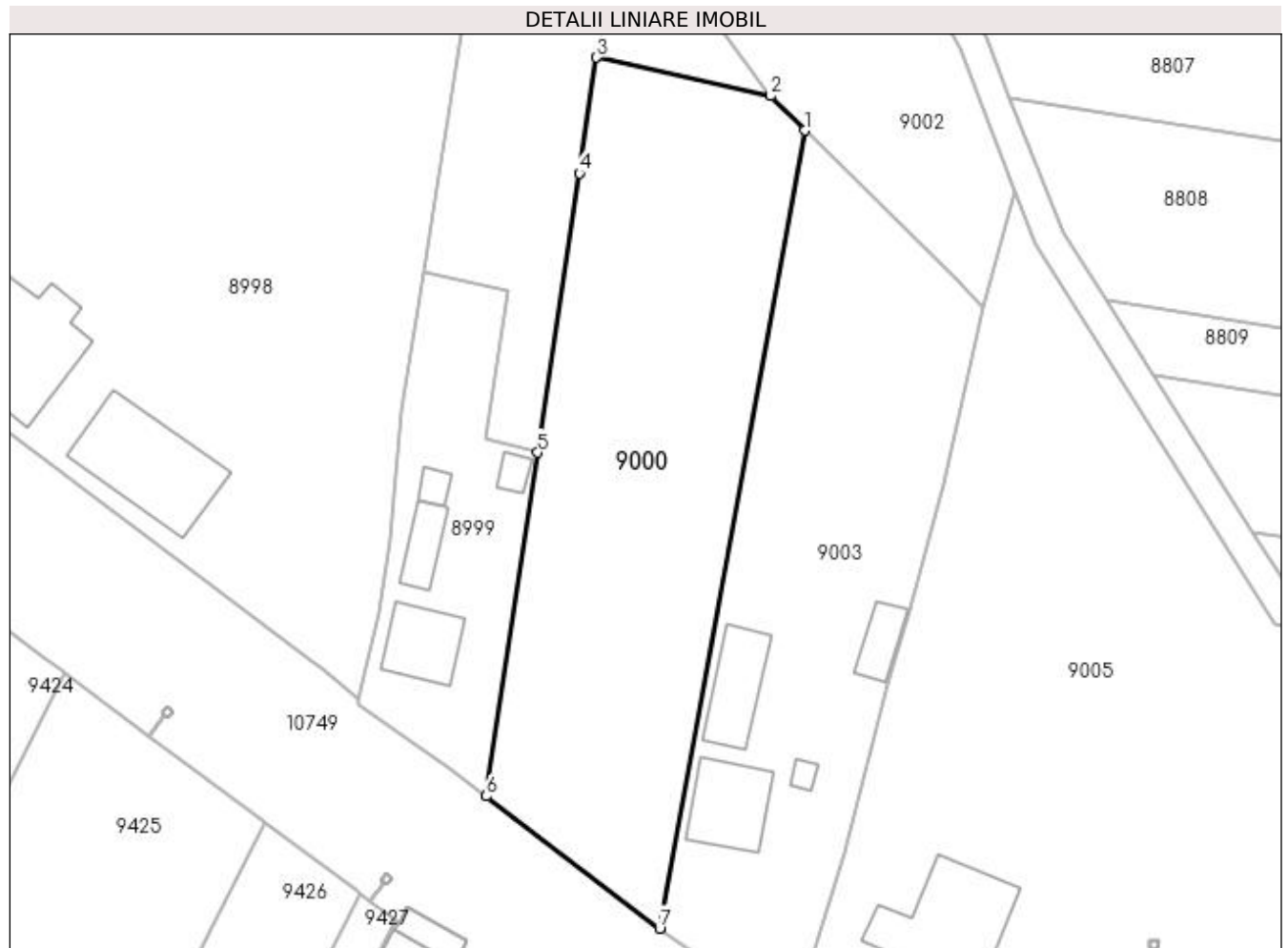
Inscrieri privind dezmembramintele dreptului de proprietate, drepturi reale de garanție și sarcini	Referințe
NU SUNT	

## Anexa Nr. 1 La Partea I

## Teren

Nr cadastral	Suprafața (mp)*	Observații / Referințe
31962	3.247	

\* Suprafața este determinată în planul de proiecție Stereo 70.



## Date referitoare la teren

Crt	Categorie folosință	Intra vilan	Suprafața (mp)	Tarla	Parcelă	Nr. topo	Observații / Referințe
1	livada	DA	3.247	9	139/2	-	

## Lungime Segmente

1) Valorile lungimilor segmentelor sunt obținute din proiecție în plan.

Punct început	X / Y	Punct sfârșit	X / Y	Lungime segment (** (m)
1	436.249,296 300.725,148	2	436.244,497 300.730,067	6.872
2	436.244,497 300.730,067	3	436.219,832 300.735,484	25.253
3	436.219,832 300.735,484	4	436.217,398 300.719,078	16.586
4	436.217,398 300.719,078	5	436.211,48 300.679,53	39.988
5	436.211,48 300.679,53	6	436.204,205 300.630,92	49.151



Punct început	X / Y	Punct sfârșit	X / Y	Lungime segment (** (m)
6	436.204,205 300.630,92	7	436.228,753 300.612,169	30.89
7	436.228,753 300.612,169	1	436.249,296 300.725,148	114.831

\*\* Lungimile segmentelor sunt determinate în planul de proiecție Stereo 70 și sunt rotunjite la 1 milimetru.

\*\*\* Distanța dintre puncte este formată din segmente cumulate ce sunt mai mici decât valoarea 1 milimetru.



**DATE DESPRE IMOBILUL NR. 9001**

Oficiul de Cadastru și Publicitate Imobiliară DOLJ  
Biroul de Cadastru și Publicitate Imobiliară Craiova

**A. Partea I. Descrierea imobilului**

TEREN Intravilan

Adresa: Loc. Preajba De Padure, Jud. Dolj, T9, P139/4

Nr. Crt	Nr cadastral Nr. topografic	Suprafața* (mp)	Observații / Referințe
A1		1.613	Sector cadastral:15 Teren neimprejmuit;

**B. Partea II. Proprietari și acte**

Inscrieri privitoare la dreptul de proprietate și alte drepturi reale	Referințe
/	
Act Normativ nr. Legea 7, din 13/03/1996 emis de PARLAMENTUL ROMÂNIEI (ART. 13 ALIN. 15);	
B1	Inscrierea provizorie, drept de PROPRIETATE, dobandit prin Lege, cota actuala 1/1, cota initiala 1/1
	1) NEIDENTIFICAT NEIDENTIFICAT, CIF:0000000000000

**C. Partea III. SARCINI .**

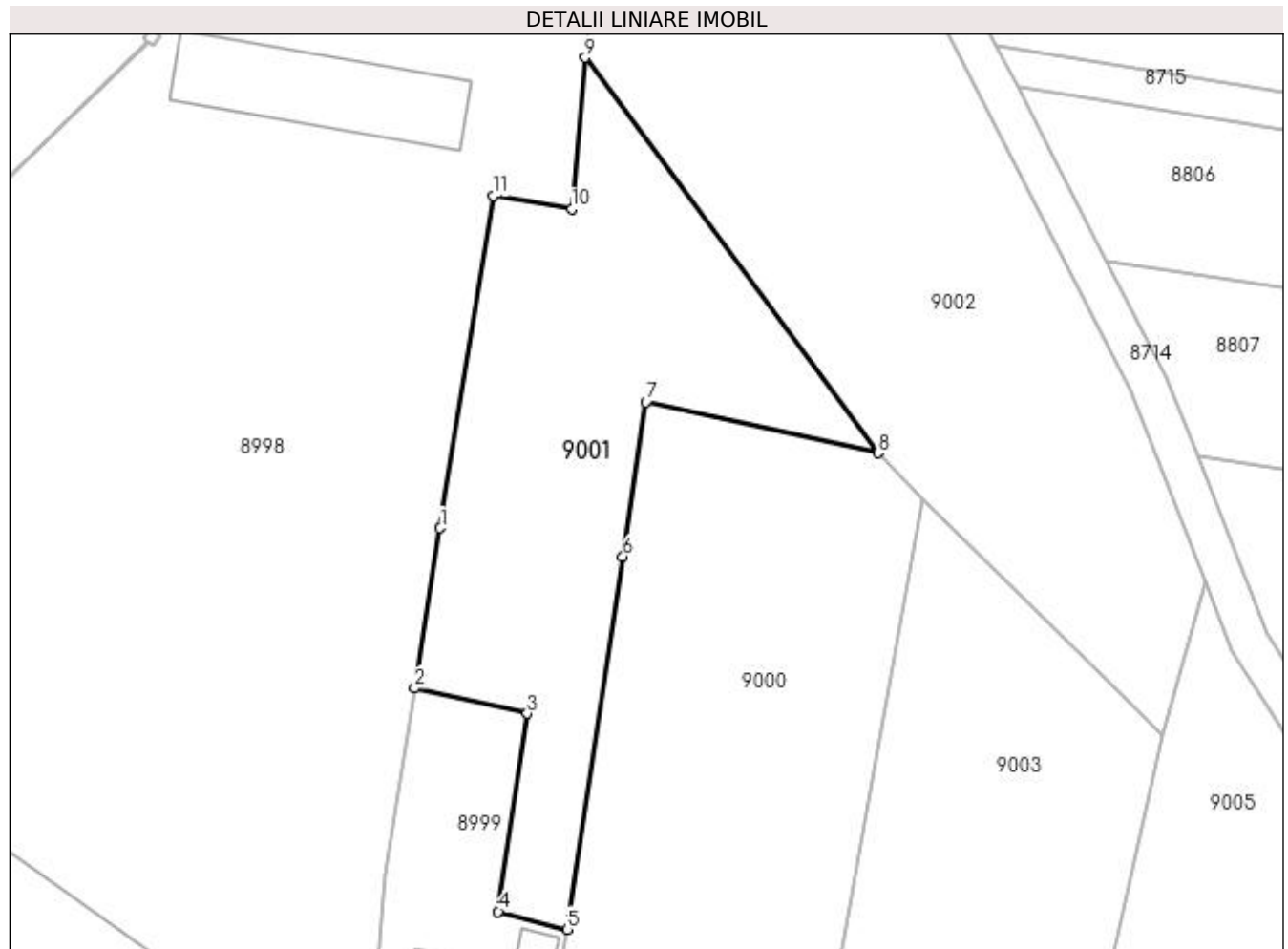
Inscrieri privind dezmembramintele dreptului de proprietate, drepturi reale de garanție și sarcini	Referințe
NU SUNT	

## Anexa Nr. 1 La Partea I

## Teren

Nr cadastral	Suprafața (mp)*	Observații / Referințe
	1.613	

\* Suprafața este determinată în planul de proiecție Stereo 70.



## Date referitoare la teren

Crt	Categorie folosință	Intra vilan	Suprafața (mp)	Tarla	Parcelă	Nr. topo	Observații / Referințe
1	neproductiv	DA	1.613	9	139/4	-	

## Lungime Segmente

1) Valorile lungimilor segmentelor sunt obținute din proiecție în plan.

Punct început	X / Y	Punct sfârșit	X / Y	Lungime segment (** (m)
1	436.198,007 300.722,122	2	436.195,289 300.705,122	17.216
2	436.195,289 300.705,122	3	436.207,253 300.702,426	12.264
3	436.207,253 300.702,426	4	436.204,182 300.681,423	21.226
4	436.204,182 300.681,423	5	436.211,48 300.679,53	7.54
5	436.211,48 300.679,53	6	436.217,398 300.719,078	39.988

Punct început	X / Y	Punct sfârșit	X / Y	Lungime segment (** (m)
6	436.217,398 300.719,078	7	436.219,832 300.735,484	16.586
7	436.219,832 300.735,484	8	436.244,497 300.730,067	25.253
8	436.244,497 300.730,067	9	436.213,394 300.772,02	52.225
9	436.213,394 300.772,02	10	436.211,953 300.755,938	16.146
10	436.211,953 300.755,938	11	436.203,637 300.757,332	8.432
11	436.203,637 300.757,332	1	436.198,007 300.722,122	35.657

\*\* Lungimile segmentelor sunt determinate în planul de proiecție Stereo 70 și sunt rotunjite la 1 milimetru.

\*\*\* Distanța dintre puncte este formată din segmente cumulate ce sunt mai mici decât valoarea 1 milimetru.



**DATE DESPRE IMOBILUL NR. 9002**

Oficiul de Cadastru și Publicitate Imobiliară DOLJ  
Biroul de Cadastru și Publicitate Imobiliară Craiova

**A. Partea I. Descrierea imobilului**

TEREN Necunoscut

Adresa: Loc. Preajba De Padure, Jud. Dolj, T9, P139/1

Nr. Crt	Nr cadastral Nr. topografic	Suprafața* (mp)	Observații / Referințe
A1		3.208	Sector cadastral:15 Teren neimprejmuit; Conform PUG aprobat prin HCL 28/2015, suprafata intravilan = 2566mp, suprafata extravilan =642 mp.

**B. Partea II. Proprietari și acte**

Inscrieri privitoare la dreptul de proprietate și alte drepturi reale	Referințe
/	
Act Normativ nr. Legea 7, din 13/03/1996 emis de PARLAMENTUL ROMÂNIEI (ART. 13 ALIN. 15);	
B1	A1
Inscrierea provizorie, drept de PROPRIETATE, dobandit prin Lege, cota actuala 1/1, cota initiala 1/1 1) NEIDENTIFICAT NEIDENTIFICAT, CIF:000000000000	

**C. Partea III. SARCINI .**

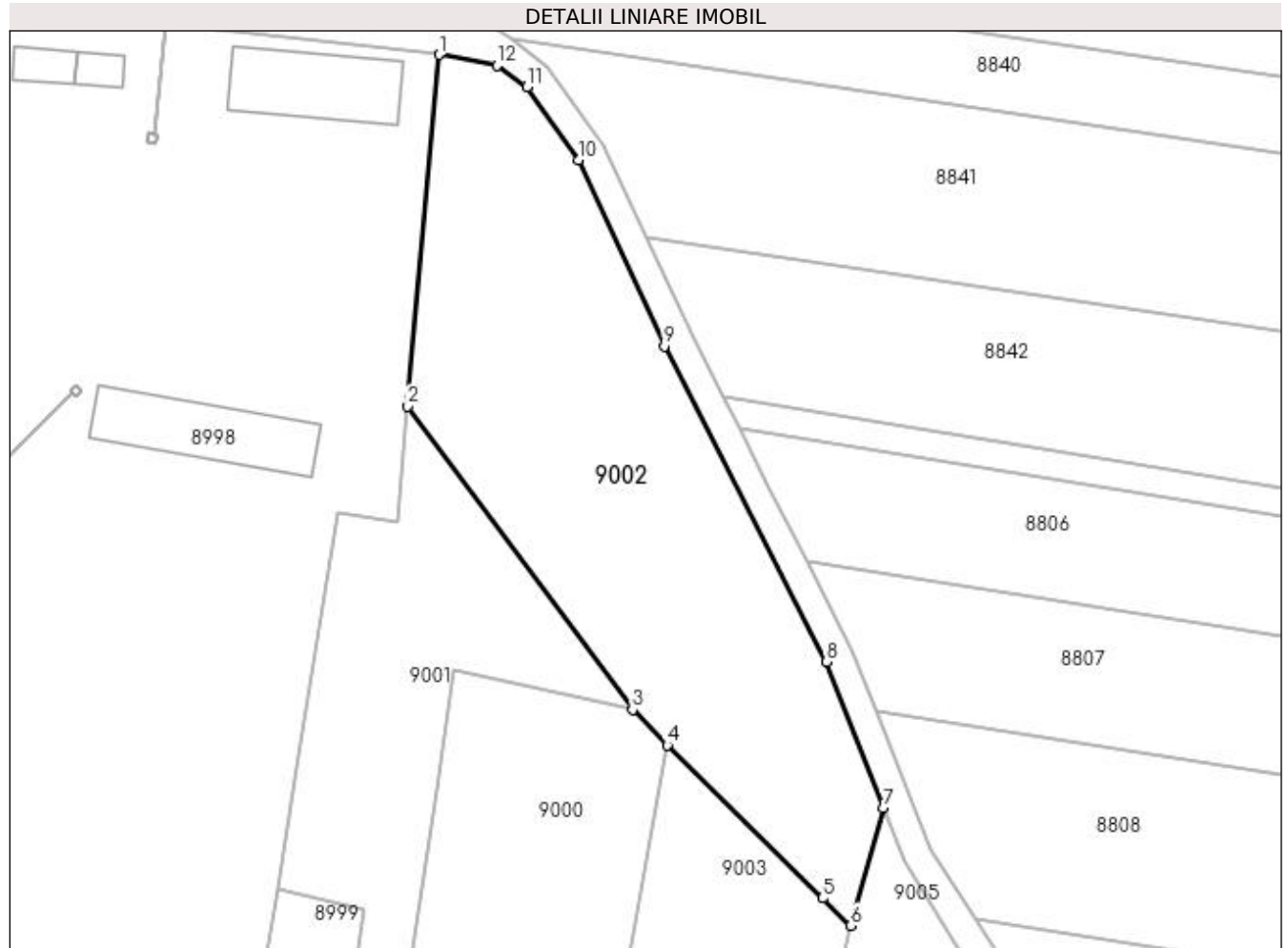
Inscrieri privind dezmembramintele dreptului de proprietate, drepturi reale de garanție și sarcini	Referințe
NU SUNT	

## Anexa Nr. 1 La Partea I

## Teren

Nr cadastral	Suprafața (mp)*	Observații / Referințe
	3.208	Conform PUG aprobat prin HCL 28/2015, suprafața intravilan = 2566mp, suprafața extravilan = 642 mp.

\* Suprafața este determinată în planul de proiecție Stereo 70.



## Date referitoare la teren

Crt	Categorie folosință	Intra vilan	Suprafața (mp)	Tarla	Parcelă	Nr. topo	Observații / Referințe
1	arabil	DA	2.566	9	139/1	-	
2	arabil	NU	642	9	139/1	-	

## Lungime Segmente

1) Valorile lungimilor segmentelor sunt obținute din proiecție în plan.

Punct început	X / Y	Punct sfârșit	X / Y	Lungime segment (** (m)
1	436.217,752 300.820,66	2	436.213,394 300.772,02	48.835
2	436.213,394 300.772,02	3	436.244,497 300.730,067	52.225
3	436.244,497 300.730,067	4	436.249,296 300.725,148	6.872
4	436.249,296 300.725,148	5	436.270,823 300.703,977	30.193



Punct început	X / Y	Punct sfârșit	X / Y	Lungime segment (** (m)
5	436.270,823 300.703,977	6	436.274,685 300.700,179	5.417
6	436.274,685 300.700,179	7	436.279,184 300.716,487	16.917
7	436.279,184 300.716,487	8	436.271,294 300.736,669	21.669
8	436.271,294 300.736,669	9	436.248,917 300.780,324	49.056
9	436.248,917 300.780,324	10	436.237,067 300.806,085	28.356
10	436.237,067 300.806,085	11	436.229,852 300.816,186	12.413
11	436.229,852 300.816,186	12	436.225,728 300.819,206	5.112
12	436.225,728 300.819,206	1	436.217,752 300.820,66	8.107

\*\* Lungimile segmentelor sunt determinate în planul de proiecție Stereo 70 și sunt rotunjite la 1 milimetru.

\*\*\* Distanța dintre puncte este formată din segmente cumulate ce sunt mai mici decât valoarea 1 milimetru.



**DATE DESPRE IMOBILUL NR. 9003**

Oficiul de Cadastru și Publicitate Imobiliară DOLJ  
Biroul de Cadastru și Publicitate Imobiliară Craiova

**A. Partea I. Descrierea imobilului**

TEREN Intravilan

Adresa: Loc. Preajba De Padure, Jud. Dolj, T9, P139/3

Nr. Crt	Nr cadastral Nr. topografic	Suprafața* (mp)	Observații / Referințe
A1		2.896	Sector cadastral:15 Teren imprejmuit;

**Construcții**

Crt	Nr cadastral Nr. topografic	Adresa	Observații / Referințe
A1.1		Loc. Preajba De Padure, Jud. Dolj, T9, P139/3	Nr. niveluri:2; S. construita la sol:123 mp;
A1.2		Loc. Preajba De Padure, Jud. Dolj, T9, P139/3	Nr. niveluri:1; S. construita la sol:12 mp;
A1.3		Loc. Preajba De Padure, Jud. Dolj, T9, P139/3	Nr. niveluri:1; S. construita la sol:107 mp;
A1.4		Loc. Preajba De Padure, Jud. Dolj, T9, P139/3	Nr. niveluri:1; S. construita la sol:50 mp;

**B. Partea II. Proprietari și acte**

Inscrieri privitoare la dreptul de proprietate și alte drepturi reale		Referințe
/		
Act Normativ nr. Legea 7, din 13/03/1996 emis de PARLAMENTUL ROMÂNIEI (ART. 13 ALIN. 15);		
B1	Inscrierea provizorie, drept de PROPRIETATE, dobandit prin Lege, cota actuala 1/1, cota initiala 1/1 1) NEIDENTIFICAT NEIDENTIFICAT, CIF:0000000000000	A1, A1.1, A1.2, A1.3, A1.4

**C. Partea III. SARCINI .**

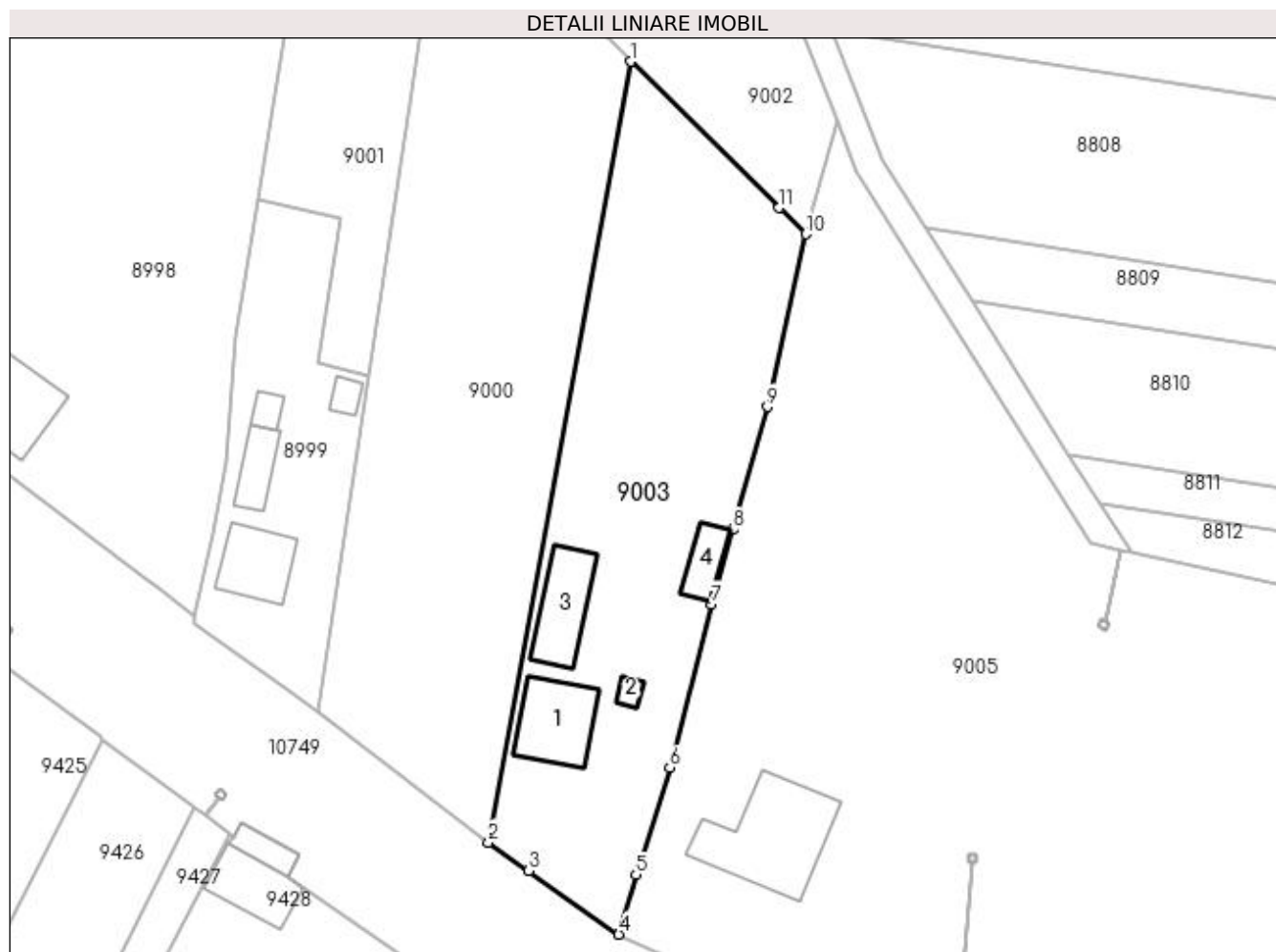
Inscrieri privind dezmembramintele dreptului de proprietate, drepturi reale de garanție și sarcini	Referințe
NU SUNT	

## Anexa Nr. 1 La Partea I

## Teren

Nr cadastral	Suprafața (mp)*	Observații / Referințe
	2.896	

\* Suprafața este determinată în planul de proiecție Stereo 70.



## Date referitoare la teren

Crt	Categorie folosință	Intravilan	Suprafața (mp)	Tarla	Parcelă	Nr. topo	Observații / Referințe
1	curți constructii	DA	2.896	9	139/3	-	

## Date referitoare la construcții

Crt	Număr	Destinație construcție	Supraf. (mp)	Situație juridică	Observații / Referințe
A1.1		construcții de locuințe	123	Cu acte	Nr. niveluri:2; S. construita la sol:123 mp;
A1.2		construcții anexa	12	Cu acte	Nr. niveluri:1; S. construita la sol:12 mp;
A1.3		construcții anexa	107	Cu acte	Nr. niveluri:1; S. construita la sol:107 mp;
A1.4		construcții anexa	50	Cu acte	Nr. niveluri:1; S. construita la sol:50 mp;

## Lungime Segmente

1) Valorile lungimilor segmentelor sunt obținute din proiecție în plan.

Punct început	X / Y	Punct sfârșit	X / Y	Lungime segment (** (m))
1	436.249,296 300.725,148	2	436.228,753 300.612,169	114.831

Punct început	X / Y	Punct sfârșit	X / Y	Lungime segment (** (m)
2	436.228,753 300.612,169	3	436.234,603 300.608,096	7.128
3	436.234,603 300.608,096	4	436.247,642 300.598,857	15.98
4	436.247,642 300.598,857	5	436.250,107 300.607,508	8.995
5	436.250,107 300.607,508	6	436.255,012 300.622,985	16.236
6	436.255,012 300.622,985	7	436.261,064 300.646,66	24.436
7	436.261,064 300.646,66	8	436.264,199 300.657,432	11.219
8	436.264,199 300.657,432	9	436.269,151 300.675,19	18.436
9	436.269,151 300.675,19	10	436.274,685 300.700,179	25.594
10	436.274,685 300.700,179	11	436.270,823 300.703,977	5.417
11	436.270,823 300.703,977	1	436.249,296 300.725,148	30.193

\*\* Lungimile segmentelor sunt determinate în planul de proiecție Stereo 70 și sunt rotunjite la 1 milimetru.

\*\*\* Distanța dintre puncte este formată din segmente cumulate ce sunt mai mici decât valoarea 1 milimetru.



**DATE DESPRE IMOBILUL NR. 9004**

Oficiul de Cadastru și Publicitate Imobiliară DOLJ  
Biroul de Cadastru și Publicitate Imobiliară Craiova

**A. Partea I. Descrierea imobilului**

TEREN Necunoscut

Adresa: Loc. Preajba De Padure, Jud. Dolj, T9, P143/2

Nr. Crt	Nr cadastral Nr. topografic	Suprafața* (mp)	Observații / Referințe
A1		4.628	Sector cadastral:15 Teren neimprejmuit; Conform PUG aprobat prin HCL 28/2015, suprafata intravilan =4038 mp, suprafata extravilan =590 mp.

**B. Partea II. Proprietari și acte**

Inscrieri privitoare la dreptul de proprietate și alte drepturi reale	Referințe
/	
Act Normativ nr. Legea 7, din 13/03/1996 emis de PARLAMENTUL ROMÂNIEI (ART. 13 ALIN. 15);	
B1	Inscrierea provizorie, drept de PROPRIETATE, dobandit prin Lege, cota actuala 1/1, cota initiala 1/1
1) NEIDENTIFICAT NEIDENTIFICAT, CIF:0000000000000	

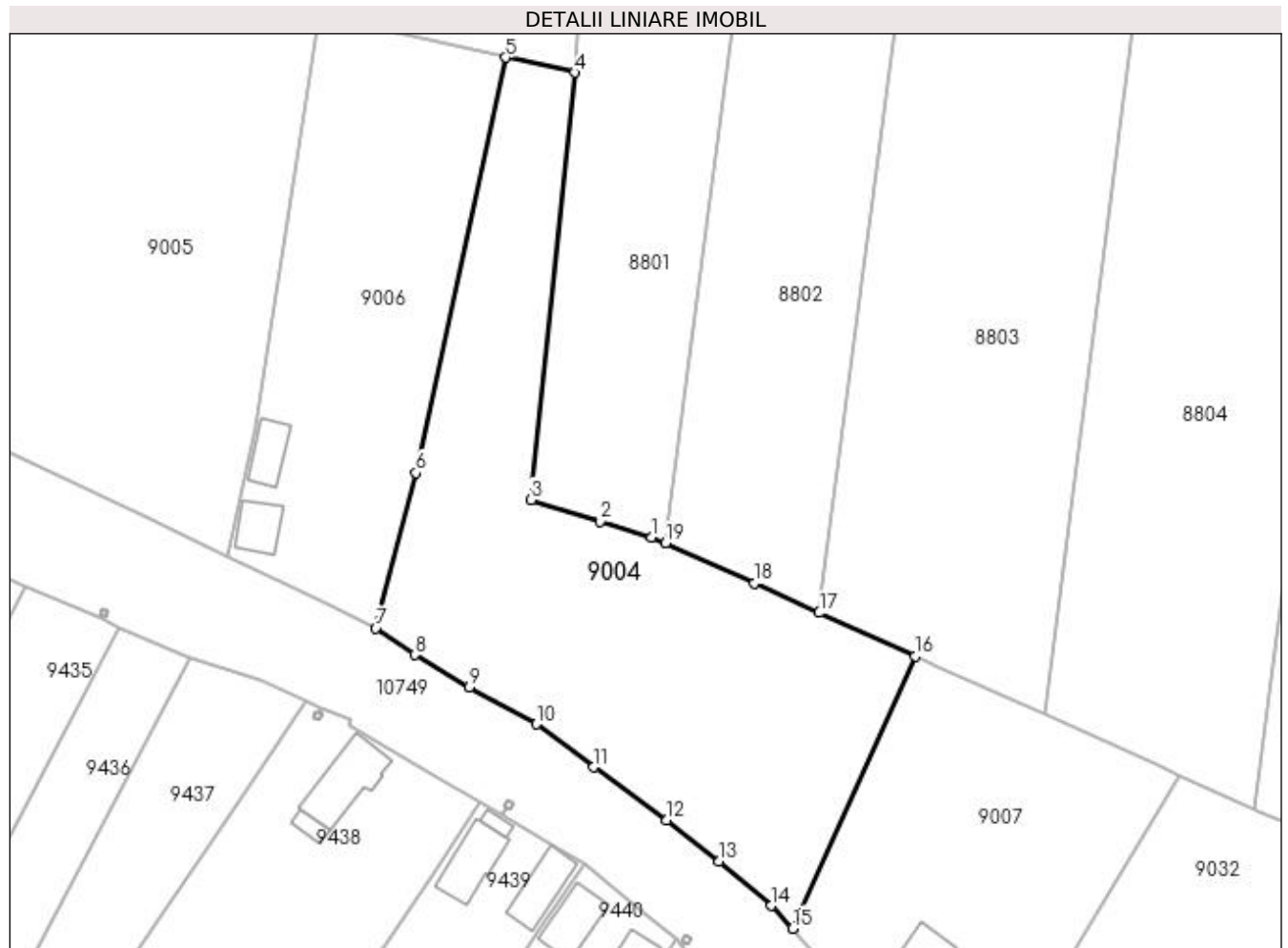
**C. Partea III. SARCINI .**

Inscrieri privind dezmembramintele dreptului de proprietate, drepturi reale de garanție și sarcini	Referințe
NU SUNT	

**Anexa Nr. 1 La Partea I****Teren**

Nr cadastral	Suprafața (mp)*	Observații / Referințe
	4.628	Conform PUG aprobat prin HCL 28/2015, suprafata intravilan =4038 mp, suprafata extravilan =590 mp.

\* Suprafața este determinată în planul de proiecție Stereo 70.

**Date referitoare la teren**

Crt	Categorie folosință	Intra vilan	Suprafața (mp)	Tarla	Parcelă	Nr. topo	Observații / Referințe
1	neproductiv	DA	4.038	9	143/2	-	
2	neproductiv	NU	590	9	143/2	-	

**Lungime Segmente**

1) Valorile lungimilor segmentelor sunt obținute din proiecție în plan.

Punct început	X / Y	Punct sfârșit	X / Y	Lungime segment (** (m)
1	436.423,252 300.555,445	2	436.414,462 300.558,164	9.201
2	436.414,462 300.558,164	3	436.402,674 300.561,811	12.339
3	436.402,674 300.561,811	4	436.410,08 300.634,679	73.243
4	436.410,08 300.634,679	5	436.398,342 300.637,257	12.018



Punct început	X / Y	Punct sfârșit	X / Y	Lungime segment (** (m)
5	436.398,342 300.637,257	6	436.382,984 300.566,382	72.52
6	436.382,984 300.566,382	7	436.376,106 300.539,936	27.326
7	436.376,106 300.539,936	8	436.382,756 300.535,337	8.085
8	436.382,756 300.535,337	9	436.392,118 300.529,822	10.866
9	436.392,118 300.529,822	10	436.403,537 300.523,554	13.026
10	436.403,537 300.523,554	11	436.413,374 300.516,189	12.289
11	436.413,374 300.516,189	12	436.425,83 300.507,135	15.399
12	436.425,83 300.507,135	13	436.434,762 300.500,13	11.351
13	436.434,762 300.500,13	14	436.443,663 300.492,544	11.695
14	436.443,663 300.492,544	15	436.447,304 300.488,658	5.325
15	436.447,304 300.488,658	16	436.468,286 300.535,113	50.974
16	436.468,286 300.535,113	17	436.451,883 300.542,519	17.997
17	436.451,883 300.542,519	18	436.440,762 300.547,54	12.202
18	436.440,762 300.547,54	19	436.425,585 300.554,392	16.652
19	436.425,585 300.554,392	1	436.423,252 300.555,445	2.56

\*\* Lungimile segmentelor sunt determinate în planul de proiecție Stereo 70 și sunt rotunjite la 1 milimetru.

\*\*\* Distanța dintre puncte este formată din segmente cumulate ce sunt mai mici decât valoarea 1 milimetru.



**DATE DESPRE IMOBILUL NR. 9005**

Oficiul de Cadastru și Publicitate Imobiliară DOLJ  
Biroul de Cadastru și Publicitate Imobiliară Craiova

**A. Partea I. Descrierea imobilului**

TEREN Necunoscut

Adresa: Loc. Preajba De Padure, Jud. Dolj, T9, P140

Nr. Crt	Nr cadastral Nr. topografic	Suprafața* (mp)	Observații / Referințe
A1		9.929	Sector cadastral:15 Teren imprejmuit; Conform PUG aprobat prin HCL 28/2015, suprafata intravilan =8487 mp, suprafata extravilan = 1442mp.

**Construcții**

Crt	Nr cadastral Nr. topografic	Adresa	Observații / Referințe
A1.1		Loc. Preajba De Padure, Jud. Dolj, T9, P140	Nr. niveluri:1; S. construita la sol:223 mp;

**B. Partea II. Proprietari și acte**

Inscrieri privitoare la dreptul de proprietate și alte drepturi reale		Referințe
/		
Act Normativ nr. Legea 7, din 13/03/1996 emis de PARLAMENTUL ROMÂNIEI (ART. 13 ALIN. 15);		
B1	Inscrierea provizorie, drept de PROPRIETATE, dobandit prin Lege, cota actuala 1/1, cota initiala 1/1 1) NEIDENTIFICAT NEIDENTIFICAT, CIF:0000000000000	A1, A1.1

**C. Partea III. SARCINI .**

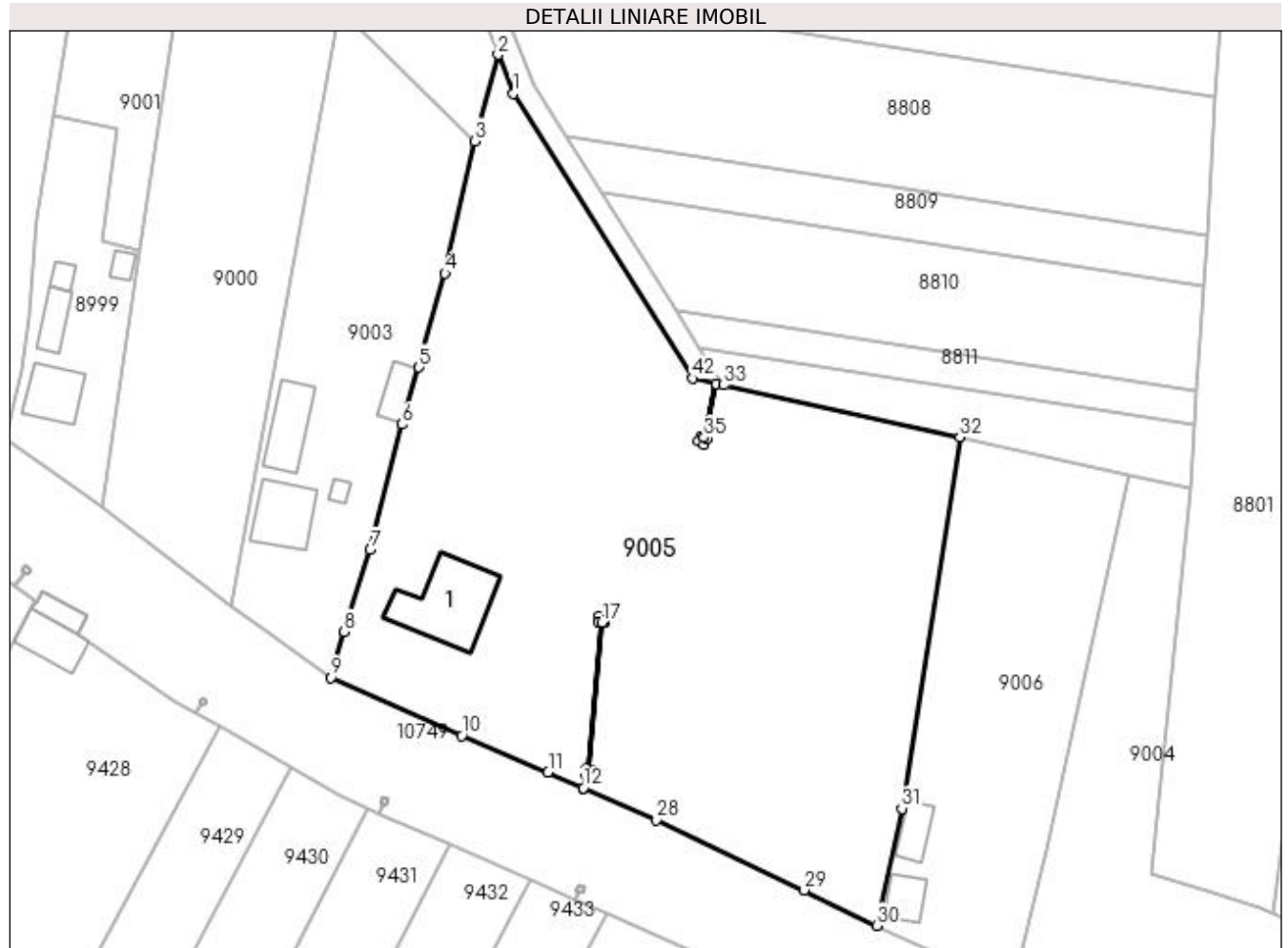
Inscrieri privind dezmembramintele dreptului de proprietate, drepturi reale de garanție și sarcini	Referințe
NU SUNT	

## Anexa Nr. 1 La Partea I

## Teren

Nr cadastral	Suprafața (mp)*	Observații / Referințe
	9.929	Conform PUG aprobat prin HCL 28/2015, suprafața intravilan = 8487 mp, suprafața extravilan = 1442mp.

\* Suprafața este determinată în planul de proiecție Stereo 70.



## Date referitoare la teren

Crt	Categorie folosință	Intravilan	Suprafața (mp)	Tarla	Parcelă	Nr. topo	Observații / Referințe
1	curți construcții	DA	8.487	9	140	-	
2	curți construcții	NU	1.442	9	140	-	

## Date referitoare la construcții

Crt	Număr	Destinație construcție	Supraf. (mp)	Situație juridică	Observații / Referințe
A1.1		construcții industriale și edilitare	223	Cu acte	Nr. niveluri:1; S. construită la sol:223 mp;

## Lungime Segmente

1) Valorile lungimilor segmentelor sunt obținute din proiecție în plan.

Punct început	X / Y	Punct sfârșit	X / Y	Lungime segment	Punct început	X / Y	Punct sfârșit	X / Y	Lungime segment	Punct început	X / Y	Punct sfârșit	X / Y	Lungime segment
1	436.282,061 300.709,127	2	436.279,184 300.716,487	7.902	2	436.279,184 300.716,487	3	436.274,685 300.700,179	16.917	3	436.274,685 300.700,179	4	436.269,151 300.675,19	25.594
4	436.269,151 300.675,19	5	436.264,199 300.657,432	18.436	5	436.264,199 300.657,432	6	436.261,064 300.646,66	11.219	6	436.261,064 300.646,66	7	436.255,012 300.622,985	24.436

Punct început	X / Y	Punct sfârșit	X / Y	Lungime segment	Punct început	X / Y	Punct sfârșit	X / Y	Lungime segment	Punct început	X / Y	Punct sfârșit	X / Y	Lungime segment
7	436.255,012 300.622,985	8	436.250,107 300.607,508	16.236	8	436.250,107 300.607,508	9	436.247,642 300.598,857	8.995	9	436.247,642 300.598,857	10	436.272,287 300.587,915	26.965
10	436.272,287 300.587,915	11	436.288,614 300.580,982	17.738	11	436.288,614 300.580,982	12	436.295,312 300.578,031	7.319	12	436.295,312 300.578,031	13	436.296,334 300.580,35	2.534
13	436.296,334 300.580,35	14	436.295,74 300.580,392	0.595	14	436.295,74 300.580,392	15	436.295,824 300.581,578	1.189	15	436.295,824 300.581,578	16	436.296,417 300.581,536	0.594
16	436.296,417 300.581,536	17	436.298,777 300.609,303	27.867	17	436.298,777 300.609,303	18	436.298,184 300.609,346	0.595	18	436.298,184 300.609,346	19	436.298,267 300.610,532	1.189
19	436.298,267 300.610,532	20	436.299,454 300.610,448	1.19	20	436.299,454 300.610,448	21	436.299,371 300.609,261	1.19	21	436.299,371 300.609,261	22	436.298,782 300.609,303	0.59
22	436.298,782 300.609,303	23	436.296,422 300.581,536	27.867	23	436.296,422 300.581,536	24	436.297,011 300.581,494	0.59	24	436.297,011 300.581,494	25	436.296,927 300.580,307	1.19
25	436.296,927 300.580,307	26	436.296,339 300.580,349	0.589	26	436.296,339 300.580,349	27	436.295,317 300.578,029	2.535	27	436.295,317 300.578,029	28	436.309,146 300.571,935	15.112
28	436.309,146 300.571,935	29	436.337,053 300.558,77	30.856	29	436.337,053 300.558,77	30	436.350,694 300.552,027	15.217	30	436.350,694 300.552,027	31	436.355,473 300.574,128	22.612
31	436.355,473 300.574,128	32	436.366,413 300.644,27	70.99	32	436.366,413 300.644,27	33	436.321,81 300.654,067	45.666	33	436.321,81 300.654,067	34	436.320,333 300.654,391	1.512
34	436.320,333 300.654,391	35	436.318,092 300.644,186	10.448	35	436.318,092 300.644,186	36	436.318,602 300.643,88	0.595	36	436.318,602 300.643,88	37	436.317,989 300.642,859	1.191
37	436.317,989 300.642,859	38	436.316,97 300.643,472	1.189	38	436.316,97 300.643,472	39	436.317,581 300.644,492	1.189	39	436.317,581 300.644,492	40	436.318,087 300.644,188	0.59
40	436.318,087 300.644,188	41	436.320,328 300.654,392	10.447	41	436.320,328 300.654,392	42	436.315,909 300.655,363	4.524	42	436.315,909 300.655,363	1	436.282,061 300.709,127	63.532

\*\* Lungimile segmentelor sunt determinate în planul de proiecție Stereo 70 și sunt rotunjite la 1 milimetru.

\*\*\* Distanța dintre puncte este formată din segmente cumulate ce sunt mai mici decât valoarea 1 milimetru.



**DATE DESPRE IMOBILUL NR. 9006**

Oficiul de Cadastru și Publicitate Imobiliară DOLJ  
Biroul de Cadastru și Publicitate Imobiliară Craiova

**A. Partea I. Descrierea imobilului**

TEREN Necunoscut

Adresa: Loc. Preajba De Padure, Jud. Dolj, T9, P143/1

Nr. Crt	Nr cadastral Nr. topografic	Suprafața* (mp)	Observații / Referințe
A1		2.890	Sector cadastral:15 Teren imprejmuit; Conform PUG aprobat prin HCL 28/2015, suprafata intravilan =1866 mp, suprafata extravilan =1024 mp.

**Construcții**

Crt	Nr cadastral Nr. topografic	Adresa	Observații / Referințe
A1.1		Loc. Preajba De Padure, Jud. Dolj, T9, P143/1	Nr. niveluri:2; S. construita la sol:57 mp;
A1.2		Loc. Preajba De Padure, Jud. Dolj, T9, P143/1	Nr. niveluri:1; S. construita la sol:56 mp;

**B. Partea II. Proprietari și acte**

Inscrieri privitoare la dreptul de proprietate și alte drepturi reale		Referințe
/		
Act Normativ nr. Legea 7, din 13/03/1996 emis de PARLAMENTUL ROMÂNIEI (ART. 13 ALIN. 15);		
B1	Inscrierea provizorie, drept de PROPRIETATE, dobandit prin Lege, cota actuala 1/1, cota initiala 1/1 1) NEIDENTIFICAT NEIDENTIFICAT, CIF:0000000000000	A1, A1.1, A1.2

**C. Partea III. SARCINI .**

Inscrieri privind dezmembramintele dreptului de proprietate, drepturi reale de garanție și sarcini	Referințe
NU SUNT	

## Anexa Nr. 1 La Partea I

## Teren

Nr cadastral	Suprafața (mp)*	Observații / Referințe
	2.890	Conform PUG aprobat prin HCL 28/2015, suprafata intravilan =1866 mp, suprafata extravilan =1024 mp.

\* Suprafața este determinată în planul de proiecție Stereo 70.



## Date referitoare la teren

Crt	Categorie folosință	Intra vilan	Suprafața (mp)	Tarla	Parcelă	Nr. topo	Observații / Referințe
1	curți construcții	DA	1.866	9	143/1	-	
2	curți construcții	NU	1.024	9	143/1	-	

## Date referitoare la construcții

Crt	Număr	Destinație construcție	Supraf. (mp)	Situație juridică	Observații / Referințe
A1.1		construcții de locuințe	57	Cu acte	Nr. niveluri:2; S. construita la sol:57 mp;
A1.2		construcții anexa	56	Cu acte	Nr. niveluri:1; S. construita la sol:56 mp;

## Lungime Segmente

1) Valorile lungimilor segmentelor sunt obținute din proiecție în plan.

Punct început	X / Y	Punct sfârșit	X / Y	Lungime segment (** (m)
1	436.382,984 300.566,382	2	436.398,342 300.637,257	72.52
2	436.398,342 300.637,257	3	436.366,413 300.644,27	32.69



Punct început	X / Y	Punct sfârșit	X / Y	Lungime segment (** (m)
3	436.366,413 300.644,27	4	436.355,473 300.574,128	70.99
4	436.355,473 300.574,128	5	436.350,694 300.552,027	22.612
5	436.350,694 300.552,027	6	436.361,034 300.547,216	11.404
6	436.361,034 300.547,216	7	436.368,275 300.543,841	7.989
7	436.368,275 300.543,841	8	436.376,106 300.539,936	8.751
8	436.376,106 300.539,936	1	436.382,984 300.566,382	27.326

\*\* Lungimile segmentelor sunt determinate în planul de proiecție Stereo 70 și sunt rotunjite la 1 milimetru.

\*\*\* Distanța dintre puncte este formată din segmente cumulate ce sunt mai mici decât valoarea 1 milimetru.



**DATE DESPRE IMOBILUL NR. 9007**

Oficiul de Cadastru și Publicitate Imobiliară DOLJ  
Biroul de Cadastru și Publicitate Imobiliară Craiova

**A. Partea I. Descrierea imobilului**

TEREN Intravilan

Adresa: Loc. Preajba De Padure, Jud. Dolj, T9, P144

Nr. Crt	Nr cadastral Nr. topografic	Suprafața* (mp)	Observații / Referințe
A1		2.828	Sector cadastral:15 Teren imprejmuit;

**Construcții**

Crt	Nr cadastral Nr. topografic	Adresa	Observații / Referințe
A1.1		Loc. Preajba De Padure, Jud. Dolj, T9, P144	Nr. niveluri:1; S. construita la sol:73 mp;
A1.2		Loc. Preajba De Padure, Jud. Dolj, T9, P144	Nr. niveluri:1; S. construita la sol:74 mp;
A1.3		Loc. Preajba De Padure, Jud. Dolj, T9, P144	Nr. niveluri:1; S. construita la sol:15 mp;

**B. Partea II. Proprietari și acte**

Inscrieri privitoare la dreptul de proprietate și alte drepturi reale	Referințe
/	
Act Normativ nr. Legea 7, din 13/03/1996 emis de PARLAMENTUL ROMÂNIEI (ART. 13 ALIN. 15);	
B1	Inscrierea provizorie, drept de PROPRIETATE, dobandit prin Lege, cota actuala 1/1, cota initiala 1/1
	1) NEIDENTIFICAT NEIDENTIFICAT, CIF:0000000000000
	A1, A1.1, A1.2, A1.3

**C. Partea III. SARCINI .**

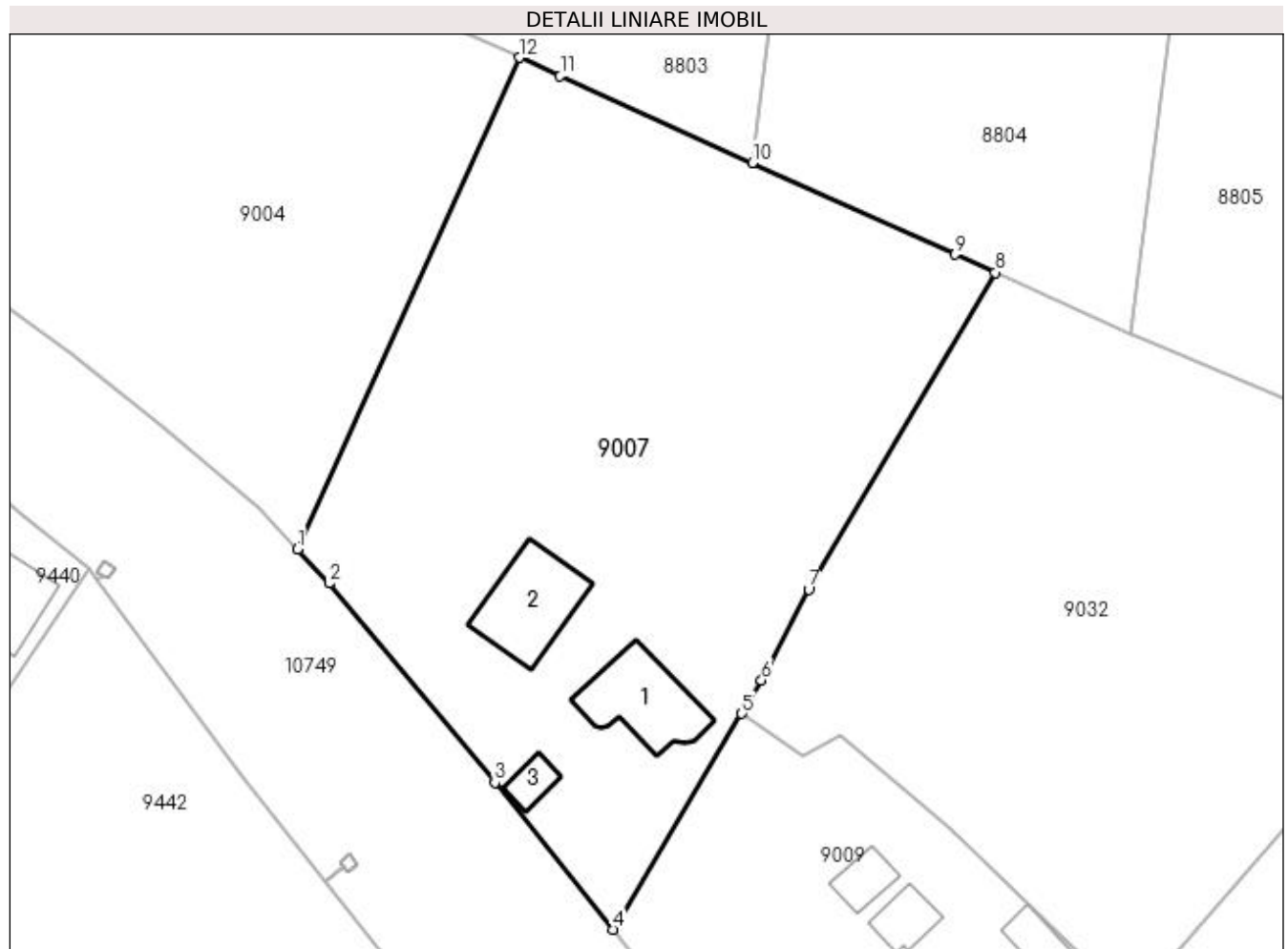
Inscrieri privind dezmembramintele dreptului de proprietate, drepturi reale de garanție și sarcini	Referințe
NU SUNT	

## Anexa Nr. 1 La Partea I

## Teren

Nr cadastral	Suprafața (mp)*	Observații / Referințe
	2.828	

\* Suprafața este determinată în planul de proiecție Stereo 70.



## Date referitoare la teren

Crt	Categorie folosință	Intra vilan	Suprafața (mp)	Tarla	Parcelă	Nr. topo	Observații / Referințe
1	curți constructii	DA	2.828	9	144	-	

## Date referitoare la construcții

Crt	Număr	Destinație construcție	Supraf. (mp)	Situație juridică	Observații / Referințe
A1.1		construcții de locuințe	73	Cu acte	Nr. niveluri:1; S. construita la sol:73 mp;
A1.2		construcții anexa	74	Cu acte	Nr. niveluri:1; S. construita la sol:74 mp;
A1.3		construcții anexa	15	Cu acte	Nr. niveluri:1; S. construita la sol:15 mp;

## Lungime Segmente

1) Valorile lungimilor segmentelor sunt obținute din proiecție în plan.

Punct început	X / Y	Punct sfârșit	X / Y	Lungime segment (** (m)
1	436.447,304 300.488,658	2	436.450,269 300.485,416	4.393
2	436.450,269 300.485,416	3	436.465,953 300.466,556	24.529

Punct început	X / Y	Punct sfârșit	X / Y	Lungime segment (** (m)
3	436.465,953 300.466,556	4	436.477,178 300.452,682	17.846
4	436.477,178 300.452,682	5	436.489,312 300.473,1	23.751
5	436.489,312 300.473,1	6	436.491,185 300.476,245	3.66
6	436.491,185 300.476,245	7	436.495,644 300.484,857	9.698
7	436.495,644 300.484,857	8	436.513,293 300.514,795	34.753
8	436.513,293 300.514,795	9	436.509,516 300.516,499	4.144
9	436.509,516 300.516,499	10	436.490,315 300.525,168	21.067
10	436.490,315 300.525,168	11	436.472,138 300.533,374	19.943
11	436.472,138 300.533,374	12	436.468,286 300.535,113	4.226
12	436.468,286 300.535,113	1	436.447,304 300.488,658	50.974

\*\* Lungimile segmentelor sunt determinate în planul de proiecție Stereo 70 și sunt rotunjite la 1 milimetru.

\*\*\* Distanța dintre puncte este formată din segmente cumulate ce sunt mai mici decât valoarea 1 milimetru.



**DATE DESPRE IMOBILUL NR. 9008**

Oficiul de Cadastru și Publicitate Imobiliară DOLJ  
Biroul de Cadastru și Publicitate Imobiliară Craiova

**A. Partea I. Descrierea imobilului**

TEREN Intravilan

Adresa: Loc. Preajba De Padure, Jud. Dolj, T9, P147

Nr. Crt	Nr cadastral Nr. topografic	Suprafața* (mp)	Observații / Referințe
A1		5.324	Sector cadastral:15 Teren imprejmuit;

**Construcții**

Crt	Nr cadastral Nr. topografic	Adresa	Observații / Referințe
A1.1		Loc. Preajba De Padure, Jud. Dolj, T9, P147	Nr. niveluri:1; S. construita la sol:495 mp;

**B. Partea II. Proprietari și acte**

Inscrieri privitoare la dreptul de proprietate și alte drepturi reale		Referințe
/		
Act Normativ nr. Legea 7, din 13/03/1996 emis de PARLAMENTUL ROMÂNIEI (ART. 13 ALIN. 15);		
B1	Inscrierea provizorie, drept de PROPRIETATE, dobandit prin Lege, cota actuala 1/1, cota initiala 1/1	A1, A1.1
1) NEIDENTIFICAT NEIDENTIFICAT, CIF:0000000000000		

**C. Partea III. SARCINI .**

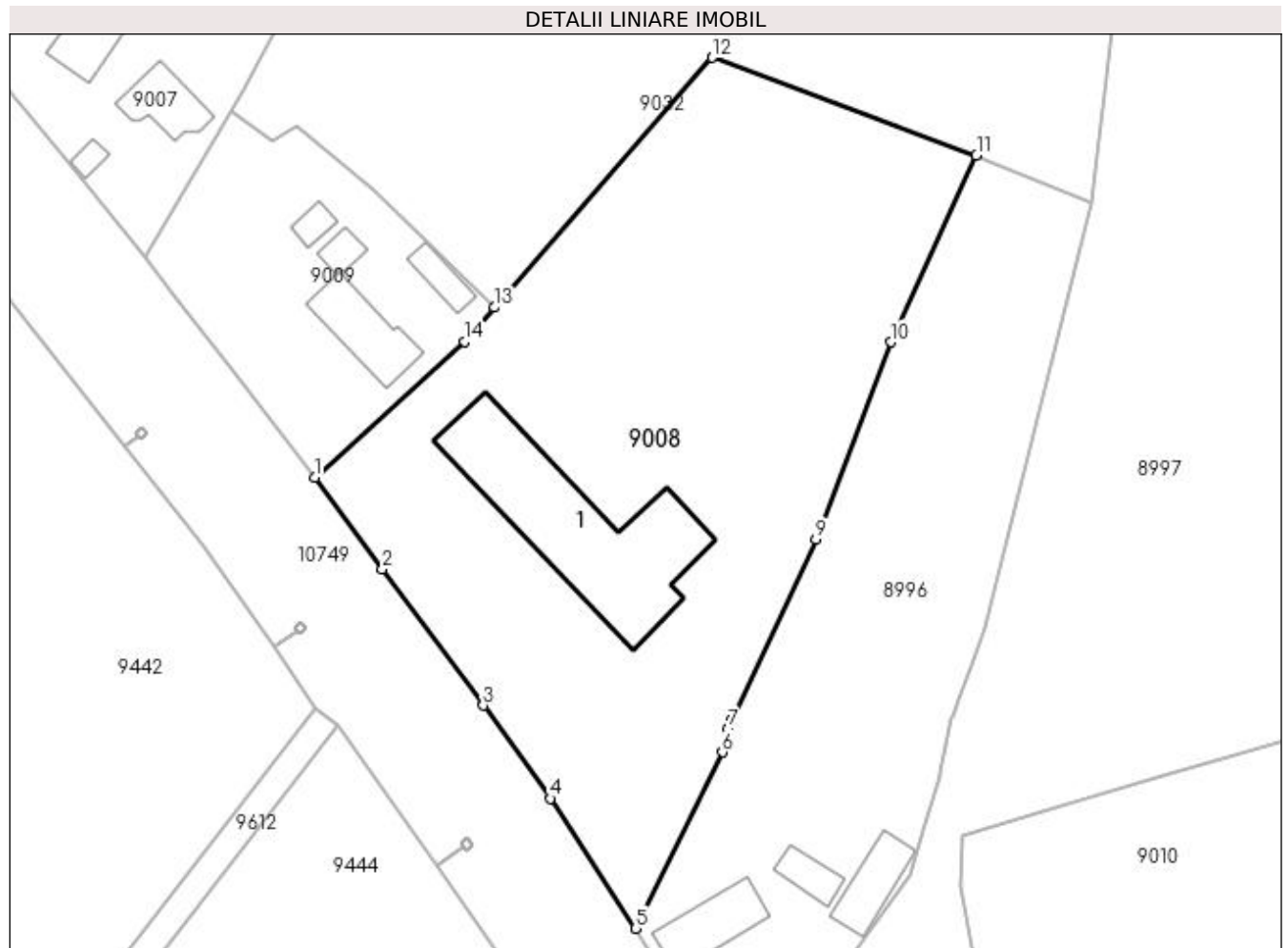
Inscrieri privind dezmembramintele dreptului de proprietate, drepturi reale de garanție și sarcini	Referințe
NU SUNT	

## Anexa Nr. 1 La Partea I

## Teren

Nr cadastral	Suprafața (mp)*	Observații / Referințe
	5.324	

\* Suprafața este determinată în planul de proiecție Stereo 70.



## Date referitoare la teren

Crt	Categorie folosință	Intra vilan	Suprafața (mp)	Tarla	Parcelă	Nr. topo	Observații / Referințe
1	curți constructii	DA	5.324	9	147	-	

## Date referitoare la construcții

Crt	Număr	Destinație construcție	Supraf. (mp)	Situație juridică	Observații / Referințe
A1.1		constructii anexa	495	Cu acte	Nr. niveluri:1; S. construita la sol:495 mp;

## Lungime Segmente

1) Valorile lungimilor segmentelor sunt obținute din proiecție în plan.

Punct început	X / Y	Punct sfârșit	X / Y	Lungime segment (** (m)
1	436.501,006 300.421,988	2	436.510,479 300.409,187	15.925
2	436.510,479 300.409,187	3	436.524,583 300.390,098	23.734
3	436.524,583 300.390,098	4	436.534,002 300.377,092	16.058
4	436.534,002 300.377,092	5	436.545,923 300.358,912	21.74



Punct început	X / Y	Punct sfârșit	X / Y	Lungime segment (** (m)
5	436.545,923 300.358,912	6	436.558,056 300.383,575	27.486
6	436.558,056 300.383,575	7	436.558,861 300.386,876	3.398
7	436.558,861 300.386,876	8	436.559,446 300.388,13	1.384
8	436.559,446 300.388,13	9	436.571,182 300.413,311	27.782
9	436.571,182 300.413,311	10	436.581,666 300.440,904	29.518
10	436.581,666 300.440,904	11	436.593,604 300.467,055	28.747
11	436.593,604 300.467,055	12	436.556,626 300.480,693	39.413
12	436.556,626 300.480,693	13	436.526,168 300.445,761	46.346
13	436.526,168 300.445,761	14	436.522,022 300.441,006	6.309
14	436.522,022 300.441,006	1	436.501,006 300.421,988	28.344

\*\* Lungimile segmentelor sunt determinate în planul de proiecție Stereo 70 și sunt rotunjite la 1 milimetru.

\*\*\* Distanța dintre puncte este formată din segmente cumulate ce sunt mai mici decât valoarea 1 milimetru.



**DATE DESPRE IMOBILUL NR. 9009**

Oficiul de Cadastru și Publicitate Imobiliară DOLJ  
Biroul de Cadastru și Publicitate Imobiliară Craiova

**A. Partea I. Descrierea imobilului**

TEREN Intravilan

Adresa: Loc. Preajba De Padure, Jud. Dolj, T9, P146

Nr. Crt	Nr cadastral Nr. topografic	Suprafața* (mp)	Observații / Referințe
A1		1.310	Sector cadastral:15 Teren imprejmuit;

**Construcții**

Crt	Nr cadastral Nr. topografic	Adresa	Observații / Referințe
A1.1		Loc. Preajba De Padure, Jud. Dolj, T9, P146	Nr. niveluri:1; S. construita la sol:108 mp;
A1.2		Loc. Preajba De Padure, Jud. Dolj, T9, P146	Nr. niveluri:1; S. construita la sol:24 mp;
A1.3		Loc. Preajba De Padure, Jud. Dolj, T9, P146	Nr. niveluri:1; S. construita la sol:37 mp;
A1.4		Loc. Preajba De Padure, Jud. Dolj, T9, P146	Nr. niveluri:1; S. construita la sol:21 mp;

**B. Partea II. Proprietari și acte**

Inscrieri privitoare la dreptul de proprietate și alte drepturi reale		Referințe
/		
Act Normativ nr. Legea 7, din 13/03/1996 emis de PARLAMENTUL ROMÂNIEI (ART. 13 ALIN. 15);		
B1	Inscrierea provizorie, drept de PROPRIETATE, dobandit prin Lege, cota actuala 1/1, cota initiala 1/1 1) NEIDENTIFICAT NEIDENTIFICAT, CIF:0000000000000	A1, A1.1, A1.2, A1.3, A1.4

**C. Partea III. SARCINI .**

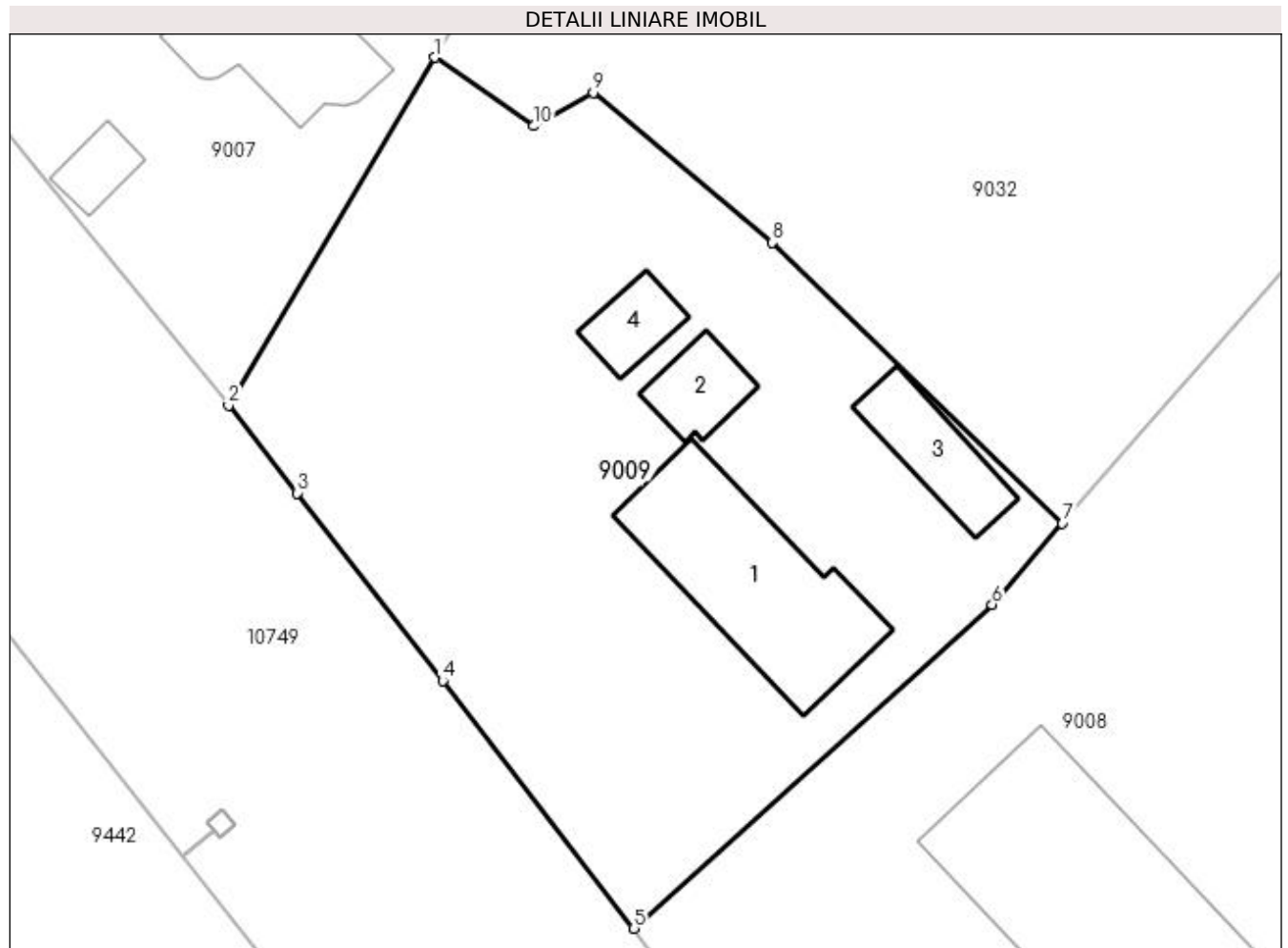
Inscrieri privind dezmembramintele dreptului de proprietate, drepturi reale de garanție și sarcini	Referințe
NU SUNT	

## Anexa Nr. 1 La Partea I

## Teren

Nr cadastral	Suprafața (mp)*	Observații / Referințe
	1.310	

\* Suprafața este determinată în planul de proiecție Stereo 70.



## Date referitoare la teren

Crt	Categorie folosință	Intra vilan	Suprafața (mp)	Tarla	Parcelă	Nr. topo	Observații / Referințe
1	curți constructii	DA	1.310	9	146	-	

## Date referitoare la construcții

Crt	Număr	Destinație construcție	Supraf. (mp)	Situație juridică	Observații / Referințe
A1.1		construcții de locuințe	108	Cu acte	Nr. niveluri:1; S. construita la sol:108 mp;
A1.2		construcții de locuințe	24	Cu acte	Nr. niveluri:1; S. construita la sol:24 mp;
A1.3		construcții anexa	37	Cu acte	Nr. niveluri:1; S. construita la sol:37 mp;
A1.4		construcții anexa	21	Cu acte	Nr. niveluri:1; S. construita la sol:21 mp;

## Lungime Segmente

1) Valorile lungimilor segmentelor sunt obținute din proiecție în plan.

Punct început	X / Y	Punct sfârșit	X / Y	Lungime segment (** (m)
1	436.489,312 300.473,1	2	436.477,178 300.452,682	23.751

Punct început	X / Y	Punct sfârșit	X / Y	Lungime segment (** (m)
2	436.477,178 300.452,682	3	436.481,226 300.447,536	6.547
3	436.481,226 300.447,536	4	436.489,767 300.436,52	13.939
4	436.489,767 300.436,52	5	436.501,006 300.421,988	18.371
5	436.501,006 300.421,988	6	436.522,022 300.441,006	28.344
6	436.522,022 300.441,006	7	436.526,168 300.445,761	6.309
7	436.526,168 300.445,761	8	436.509,141 300.462,25	23.702
8	436.509,141 300.462,25	9	436.498,6 300.471,047	13.73
9	436.498,6 300.471,047	10	436.495,103 300.469,082	4.011
10	436.495,103 300.469,082	1	436.489,312 300.473,1	7.048

\*\* Lungimile segmentelor sunt determinate în planul de proiecție Stereo 70 și sunt rotunjite la 1 milimetru.

\*\*\* Distanța dintre puncte este formată din segmente cumulate ce sunt mai mici decât valoarea 1 milimetru.



**DATE DESPRE IMOBILUL NR. 9010**

Oficiul de Cadastru și Publicitate Imobiliară DOLJ  
Biroul de Cadastru și Publicitate Imobiliară Craiova

**A. Partea I. Descrierea imobilului**

TEREN Intravilan

Adresa: Loc. Preajba De Padure, Jud. Dolj, T11, 9, P158, 1270

Nr. Crt	Nr cadastral Nr. topografic	Suprafața* (mp)	Observații / Referințe
A1		6.950	Sector cadastral:15 Teren imprejmuit;

**Construcții**

Crt	Nr cadastral Nr. topografic	Adresa	Observații / Referințe
A1.1		Loc. Preajba De Padure, Jud. Dolj, T11, 9, P158, 1270	Nr. niveluri:1; S. construita la sol:82 mp;
A1.2		Loc. Preajba De Padure, Jud. Dolj, T11, 9, P158, 1270	Nr. niveluri:1; S. construita la sol:25 mp;
A1.3		Loc. Preajba De Padure, Jud. Dolj, T11, 9, P158, 1270	Nr. niveluri:1; S. construita la sol:27 mp;
A1.4		Loc. Preajba De Padure, Jud. Dolj, T11, 9, P158, 1270	Nr. niveluri:1; S. construita la sol:62 mp;

**B. Partea II. Proprietari și acte**

Inscrieri privitoare la dreptul de proprietate și alte drepturi reale		Referințe
/		
Act Administrativ nr. TDP1368-44812, din 20/06/2000 emis de CJSDPAT DOLJ;		
B1	Intabulare, drept de PROPRIETATE, dobandit prin Reconstituire, cota actuala 2/3, cota initiala 2/3 1) DUMITRAȘCU CONSTANTIN, LIPSA CNP 2) DUMITRAȘCU DUMITRU, LIPSA CNP	A1
Act Notarial nr. CM 181, din 16/11/2018 emis de SPN Cañăr Elena, Curea Ionel;		
B2	Intabulare, drept de PROPRIETATE, dobandit prin Succesiune, cota actuala 1/3, cota initiala 1/3 1) DUMITRAȘCU ELENA	A1
B3	Intabulare, drept de PROPRIETATE, dobandit prin Succesiune, cota actuala 1/1, cota initiala 1/1 1) DUMITRAȘCU ELENA	A1.1, A1.2, A1.3, A1.4

**C. Partea III. SARCINI .**

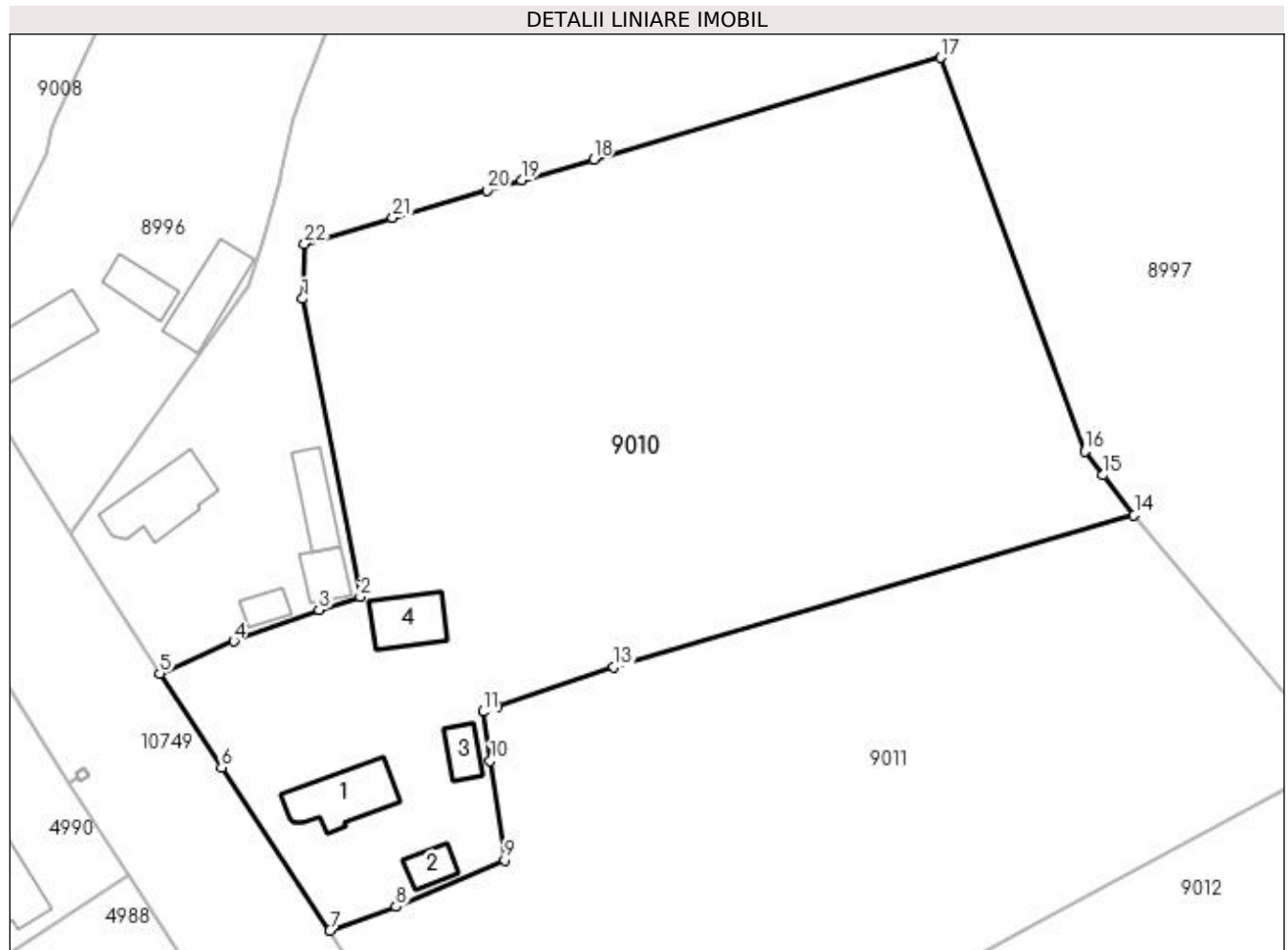
Inscrieri privind dezmembramintele dreptului de proprietate, drepturi reale de garanție și sarcini	Referințe
NU SUNT	

## Anexa Nr. 1 La Partea I

## Teren

Nr cadastral	Suprafața (mp)*	Observații / Referințe
	6.950	

\* Suprafața este determinată în planul de proiecție Stereo 70.



## Date referitoare la teren

Crt	Categorie folosință	Intra vilan	Suprafața (mp)	Tarla	Parcelă	Nr. topo	Observații / Referințe
1	curți construcții	DA	1.288	11	158	-	
2	arabil	DA	5.662	9	1270	-	

## Date referitoare la construcții

Crt	Număr	Destinație construcție	Supraf. (mp)	Situație juridică	Observații / Referințe
A1.1		construcții anexa	82	Cu acte	Nr. niveluri:1; S. construita la sol:82 mp;
A1.2		construcții anexa	25	Cu acte	Nr. niveluri:1; S. construita la sol:25 mp;
A1.3		construcții anexa	27	Cu acte	Nr. niveluri:1; S. construita la sol:27 mp;
A1.4		construcții anexa	62	Cu acte	Nr. niveluri:1; S. construita la sol:62 mp;

## Lungime Segmente

1) Valorile lungimilor segmentelor sunt obținute din proiecție în plan.

Punct început	X / Y	Punct sfârșit	X / Y	Lungime segment (** (m))
1	436.591,281 300.364,843	2	436.598,75 300.326,318	39.242

Punct început	X / Y	Punct sfârșit	X / Y	Lungime segment (** (m))
2	436.598,75 300.326,318	3	436.593,414 300.324,62	5.6



Punct început	X / Y	Punct sfârșit	X / Y	Lungime segment (** (m)
3	436.593,414 300.324,62	4	436.582,391 300.320,576	11.741
5	436.572,804 300.316,444	6	436.580,794 300.304,243	14.584
7	436.594,84 300.283,205	8	436.603,372 300.286,262	9.063
9	436.617,411 300.292,293	10	436.615,547 300.305,136	12.978
11	436.614,627 300.311,475	12	436.616,515 300.312,122	1.996
13	436.631,555 300.317,283	14	436.698,834 300.336,915	70.085
15	436.694,837 300.342,051	16	436.692,436 300.345,137	3.91
17	436.673,792 300.396,002	18	436.628,912 300.382,878	46.76
19	436.619,634 300.380,165	20	436.615,149 300.378,853	4.673
21	436.602,967 300.375,291	22	436.591,565 300.371,957	11.879

Punct început	X / Y	Punct sfârșit	X / Y	Lungime segment (** (m)
4	436.582,391 300.320,576	5	436.572,804 300.316,444	10.44
6	436.580,794 300.304,243	7	436.594,84 300.283,205	25.296
8	436.603,372 300.286,262	9	436.617,411 300.292,293	15.28
10	436.615,547 300.305,136	11	436.614,627 300.311,475	6.405
12	436.616,515 300.312,122	13	436.631,555 300.317,283	15.901
14	436.698,834 300.336,915	15	436.694,837 300.342,051	6.508
16	436.692,436 300.345,137	17	436.673,792 300.396,002	54.174
18	436.628,912 300.382,878	19	436.619,634 300.380,165	9.667
20	436.615,149 300.378,853	21	436.602,967 300.375,291	12.692
22	436.591,565 300.371,957	1	436.591,281 300.364,843	7.12

\*\* Lungimile segmentelor sunt determinate în planul de proiecție Stereo 70 și sunt rotunjite la 1 milimetru.

\*\*\* Distanța dintre puncte este formată din segmente cumulate ce sunt mai mici decât valoarea 1 milimetru.



**DATE DESPRE IMOBILUL NR. 9011**

Oficiul de Cadastru și Publicitate Imobiliară DOLJ  
Biroul de Cadastru și Publicitate Imobiliară Craiova

**A. Partea I. Descrierea imobilului**

TEREN Necunoscut

Adresa: Loc. Preajba De Padure, Jud. Dolj, T12, 11, 9, P161, 160, 269

Nr. Crt	Nr cadastral Nr. topografic	Suprafața* (mp)	Observații / Referințe
A1		5.676	Sector cadastral:15 Teren imprejmuit;

**Construcții**

Crt	Nr cadastral Nr. topografic	Adresa	Observații / Referințe
A1.1		Loc. Preajba De Padure, Jud. Dolj, T12, 11, 9, P161, 160, 269	Nr. niveluri:1; S. construita la sol:72 mp;

**B. Partea II. Proprietari și acte**

Inscrieri privitoare la dreptul de proprietate și alte drepturi reale		Referințe
/		
Act Administrativ nr. TDP872-15011, din 10/09/1997 emis de CJSDPAT DOLJ;		
B1	Intabulare, drept de PROPRIETATE, dobandit prin Reconstituire, cota actuala 1/1, cota initiala 1/1 1) MAMUT MARIN, LIPSA CNP	A1
Act Normativ nr. Legea 7, din 13/03/1996 emis de PARLAMENTUL ROMANIEI;		
B2	Intabulare, drept de PROPRIETATE, dobandit prin Lege, cota actuala 1/1, cota initiala 1/1 1) MAMUT MARIN, LIPSA CNP	A1.1

**C. Partea III. SARCINI .**

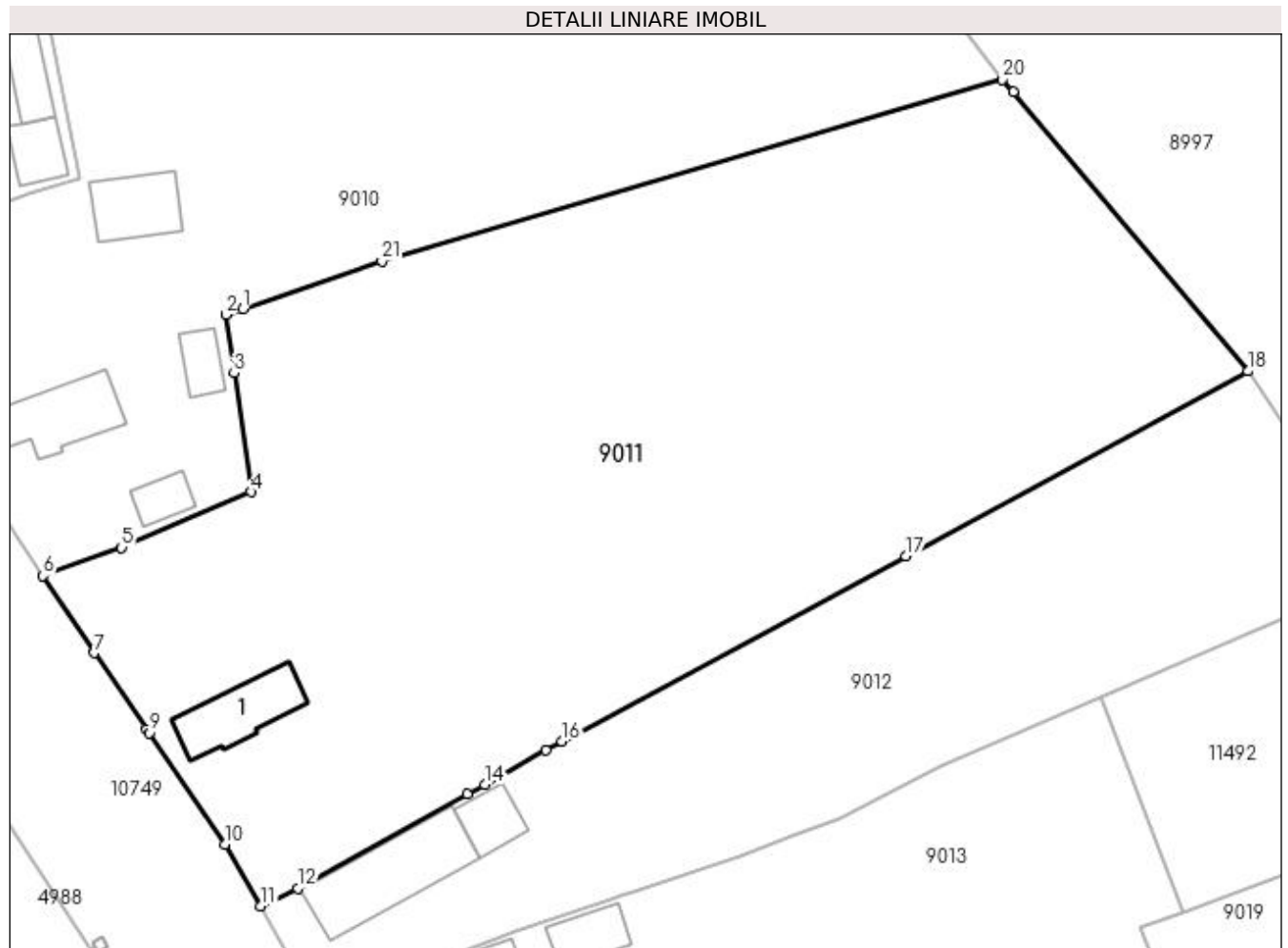
Inscrieri privind dezmembramintele dreptului de proprietate, drepturi reale de garanție și sarcini	Referințe
NU SUNT	

## Anexa Nr. 1 La Partea I

## Teren

Nr cadastral	Suprafața (mp)*	Observații / Referințe
	5.676	

\* Suprafața este determinată în planul de proiecție Stereo 70.



## Date referitoare la teren

Crt	Categorie folosință	Intra vilan	Suprafața (mp)	Tarla	Parcelă	Nr. topo	Observații / Referințe
1	curți construcții	DA	577	12	161	-	
2	arabil	DA	382	11	160	-	
3	arabil	NU	4.717	9	269	-	

## Date referitoare la construcții

Crt	Număr	Destinație construcție	Supraf. (mp)	Situație juridică	Observații / Referințe
A1.1		construcții anexa	72	Cu acte	Nr. niveluri:1; S. construita la sol:72 mp;

## Lungime Segmente

1) Valorile lungimilor segmentelor sunt obținute din proiecție în plan.

Punct început	X / Y	Punct sfârșit	X / Y	Lungime segment (** (m)
1	436.616,515 300.312,122	2	436.614,627 300.311,475	1.996
3	436.615,547 300.305,136	4	436.617,411 300.292,293	12.978

Punct început	X / Y	Punct sfârșit	X / Y	Lungime segment (** (m)
2	436.614,627 300.311,475	3	436.615,547 300.305,136	6.405
4	436.617,411 300.292,293	5	436.603,372 300.286,262	15.28

Punct început	X / Y	Punct sfârșit	X / Y	Lungime segment (** (m))
5	436.603,372 300.286,262	6	436.594,84 300.283,205	9.063
7	436.600,34 300.274,824	8	436.606,049 300.266,584	10.024
9	436.606,336 300.266,169	10	436.614,574 300.254,143	14.577
11	436.618,43 300.247,403	12	436.622,468 300.249,339	4.478
13	436.640,808 300.259,544	14	436.642,705 300.260,6	2.171
15	436.649,332 300.264,287	16	436.651,089 300.265,265	2.011
17	436.688,326 300.285,344	18	436.725,425 300.305,35	42.149
19	436.699,97 300.335,568	20	436.698,834 300.336,915	1.762
21	436.631,555 300.317,283	1	436.616,515 300.312,122	15.901

Punct început	X / Y	Punct sfârșit	X / Y	Lungime segment (** (m))
6	436.594,84 300.283,205	7	436.600,34 300.274,824	10.025
8	436.606,049 300.266,584	9	436.606,336 300.266,169	0.505
10	436.614,574 300.254,143	11	436.618,43 300.247,403	7.765
12	436.622,468 300.249,339	13	436.640,808 300.259,544	20.988
14	436.642,705 300.260,6	15	436.649,332 300.264,287	7.584
16	436.651,089 300.265,265	17	436.688,326 300.285,344	42.306
18	436.725,425 300.305,35	19	436.699,97 300.335,568	39.511
20	436.698,834 300.336,915	21	436.631,555 300.317,283	70.085

\*\* Lungimile segmentelor sunt determinate în planul de proiecție Stereo 70 și sunt rotunjite la 1 milimetru.

\*\*\* Distanța dintre puncte este formată din segmente cumulate ce sunt mai mici decât valoarea 1 milimetru.



**DATE DESPRE IMOBILUL NR. 9012**

Oficiul de Cadastru și Publicitate Imobiliară DOLJ  
Biroul de Cadastru și Publicitate Imobiliară Craiova

**A. Partea I. Descrierea imobilului**

TEREN Intravilan

Adresa: Loc. Preajba De Padure, Jud. Dolj, T12, 9, P162, 268

Nr. Crt	Nr cadastral Nr. topografic	Suprafața* (mp)	Observații / Referințe
A1		2.492	Sector cadastral:15 Teren imprejmuit;

**Construcții**

Crt	Nr cadastral Nr. topografic	Adresa	Observații / Referințe
A1.1		Loc. Preajba De Padure, Jud. Dolj, T12, 9, P162, 268	Nr. niveluri:1; S. construita la sol:121 mp;
A1.2		Loc. Preajba De Padure, Jud. Dolj, T12, 9, P162, 268	Nr. niveluri:1; S. construita la sol:35 mp;

**B. Partea II. Proprietari și acte**

Inscrieri privitoare la dreptul de proprietate și alte drepturi reale		Referințe
/		
Act Administrativ nr. TDP328-2180, din 02/02/1994 emis de CJSDPAT DOLJ;		
B1	Intabulare, drept de PROPRIETATE, dobandit prin Constituire, cota actuala 1/1, cota initiala 1/1 1) AVRAM FLOAREA, LIPSA CNP	A1
Act Normativ nr. Legea 7, din 13/03/1996 emis de PARLAMENTUL ROMANIEI;		
B2	Intabulare, drept de PROPRIETATE, dobandit prin Lege, cota actuala 1/1, cota initiala 1/1 1) AVRAM FLOAREA, LIPSA CNP	A1.1, A1.2

**C. Partea III. SARCINI .**

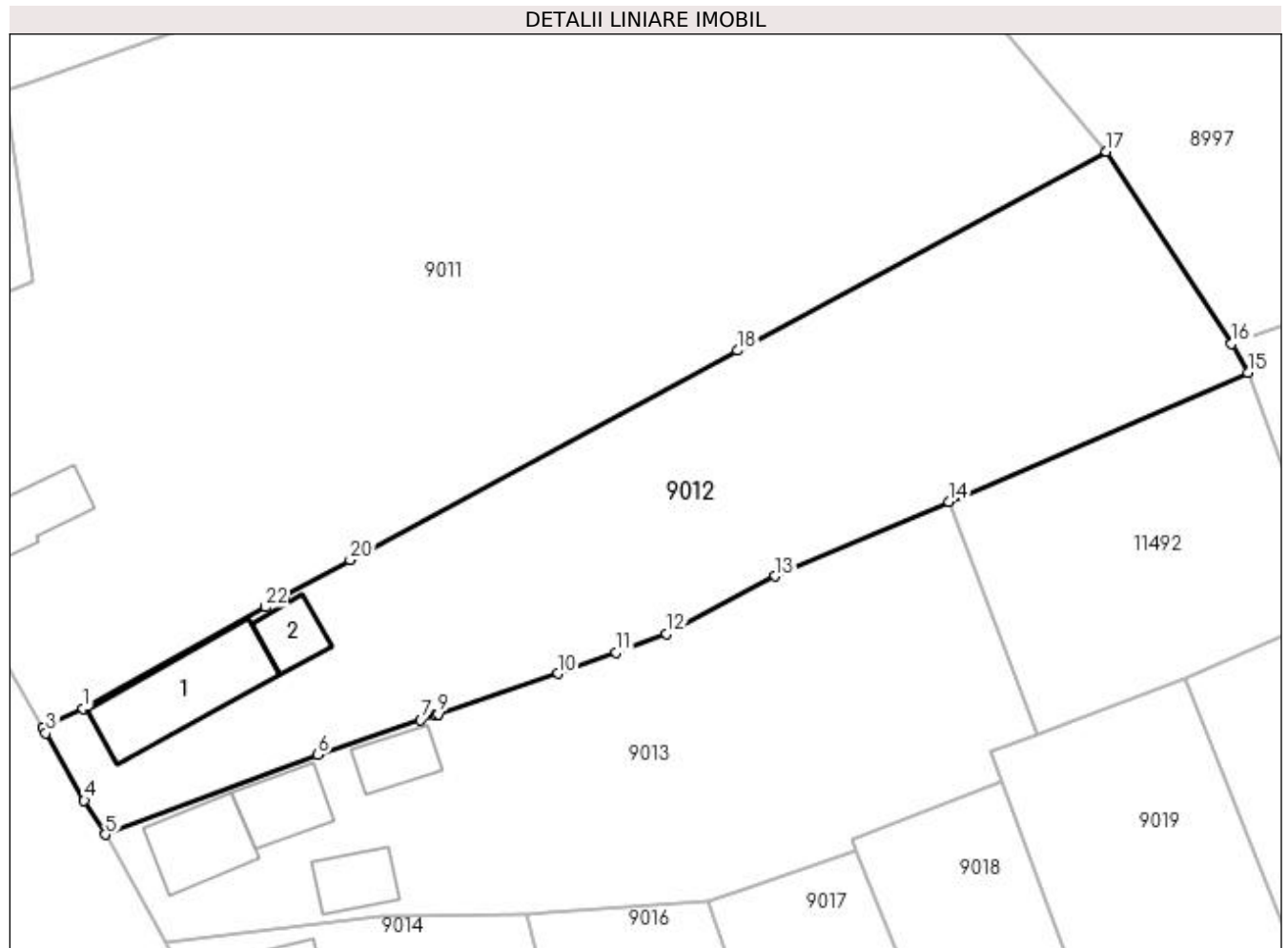
Inscrieri privind dezmembramintele dreptului de proprietate, drepturi reale de garanție și sarcini	Referințe
NU SUNT	

## Anexa Nr. 1 La Partea I

## Teren

Nr cadastral	Suprafața (mp)*	Observații / Referințe
	2.492	

\* Suprafața este determinată în planul de proiecție Stereo 70.



## Date referitoare la teren

Crt	Categorie folosință	Intra vilan	Suprafața (mp)	Tarla	Parcelă	Nr. topo	Observații / Referințe
1	arabil	DA	520	12	162	-	
2	arabil	DA	1.972	9	268	-	

## Date referitoare la construcții

Crt	Număr	Destinație construcție	Supraf. (mp)	Situație juridică	Observații / Referințe
A1.1		construcții anexa	121	Cu acte	Nr. niveluri:1; S. construita la sol:121 mp;
A1.2		construcții anexa	35	Cu acte	Nr. niveluri:1; S. construita la sol:35 mp;

## Lungime Segmente

1) Valorile lungimilor segmentelor sunt obținute din proiecție în plan.

Punct început	X / Y	Punct sfârșit	X / Y	Lungime segment (** (m))
1	436.622,468 300.249,339	2	436.618,43 300.247,403	4.478
3	436.618,731 300.246,876	4	436.622,588 300.240,122	7.778

Punct început	X / Y	Punct sfârșit	X / Y	Lungime segment (** (m))
2	436.618,43 300.247,403	3	436.618,731 300.246,876	0.607
4	436.622,588 300.240,122	5	436.624,72 300.236,674	4.054



Punct început	X / Y	Punct sfârșit	X / Y	Lungime segment (** (m)
5	436.624,72 300.236,674	6	436.646,102 300.244,697	22.838
7	436.656,446 300.248,194	8	436.657,949 300.248,703	1.587
9	436.658,175 300.248,779	10	436.670,276 300.252,871	12.774
11	436.676,103 300.254,994	12	436.681,146 300.256,831	5.367
13	436.692,125 300.262,648	14	436.709,57 300.270,154	18.991
15	436.739,666 300.283,104	16	436.738,045 300.286,016	3.333
17	436.725,425 300.305,35	18	436.688,326 300.285,344	42.149
19	436.651,089 300.265,265	20	436.649,332 300.264,287	2.011
21	436.642,705 300.260,6	22	436.640,808 300.259,544	2.171

Punct început	X / Y	Punct sfârșit	X / Y	Lungime segment (** (m)
6	436.646,102 300.244,697	7	436.656,446 300.248,194	10.919
8	436.657,949 300.248,703	9	436.658,175 300.248,779	0.238
10	436.670,276 300.252,871	11	436.676,103 300.254,994	6.202
12	436.681,146 300.256,831	13	436.692,125 300.262,648	12.425
14	436.709,57 300.270,154	15	436.739,666 300.283,104	32.764
16	436.738,045 300.286,016	17	436.725,425 300.305,35	23.088
18	436.688,326 300.285,344	19	436.651,089 300.265,265	42.306
20	436.649,332 300.264,287	21	436.642,705 300.260,6	7.584
22	436.640,808 300.259,544	1	436.622,468 300.249,339	20.988

\*\* Lungimile segmentelor sunt determinate în planul de proiecție Stereo 70 și sunt rotunjite la 1 milimetru.

\*\*\* Distanța dintre puncte este formată din segmente cumulate ce sunt mai mici decât valoarea 1 milimetru.



**DATE DESPRE IMOBILUL NR. 9013**

Oficiul de Cadastru și Publicitate Imobiliară DOLJ  
Biroul de Cadastru și Publicitate Imobiliară Craiova

**A. Partea I. Descrierea imobilului**

TEREN Necunoscut

Adresa: Loc. Preajba De Padure, Jud. Dolj, T5, 9, P163, 164, 267

Nr. Crt	Nr cadastral Nr. topografic	Suprafața* (mp)	Observații / Referințe
A1		2.024	Sector cadastral:15 Teren imprejmuit;

**Construcții**

Crt	Nr cadastral Nr. topografic	Adresa	Observații / Referințe
A1.1		Loc. Preajba De Padure, Jud. Dolj, T5, 9, P163, 164, 267	Nr. niveluri:1; S. construita la sol:71 mp;
A1.2		Loc. Preajba De Padure, Jud. Dolj, T5, 9, P163, 164, 267	Nr. niveluri:1; S. construita la sol:54 mp;
A1.3		Loc. Preajba De Padure, Jud. Dolj, T5, 9, P163, 164, 267	Nr. niveluri:1; S. construita la sol:43 mp;
A1.4		Loc. Preajba De Padure, Jud. Dolj, T5, 9, P163, 164, 267	Nr. niveluri:1; S. construita la sol:39 mp;

**B. Partea II. Proprietari și acte**

Inscrieri privitoare la dreptul de proprietate și alte drepturi reale	Referințe
/	
Act Administrativ nr. TDP1165-1364, din 20/02/1998 emis de CJSDPAT DOLJ (Certificat de deces seria DC nr 161684 din data de 14.04.2014);	
B1	A1
Intabulare, drept de PROPRIETATE, dobandit prin Reconstituire, cota actuala 1/1, cota initiala 1/1 1) MARINCEA CONSTANTIN DEFUNCT:Da	
Act Normativ nr. Legea 7, din 13/03/1996 emis de PARLAMENTUL ROMANIEI;	
B2	A1.1, A1.2, A1.3, A1.4
Intabulare, drept de PROPRIETATE, dobandit prin Lege, cota actuala 1/1, cota initiala 1/1 1) MARINCEA CONSTANTIN DEFUNCT:Da	

**C. Partea III. SARCINI .**

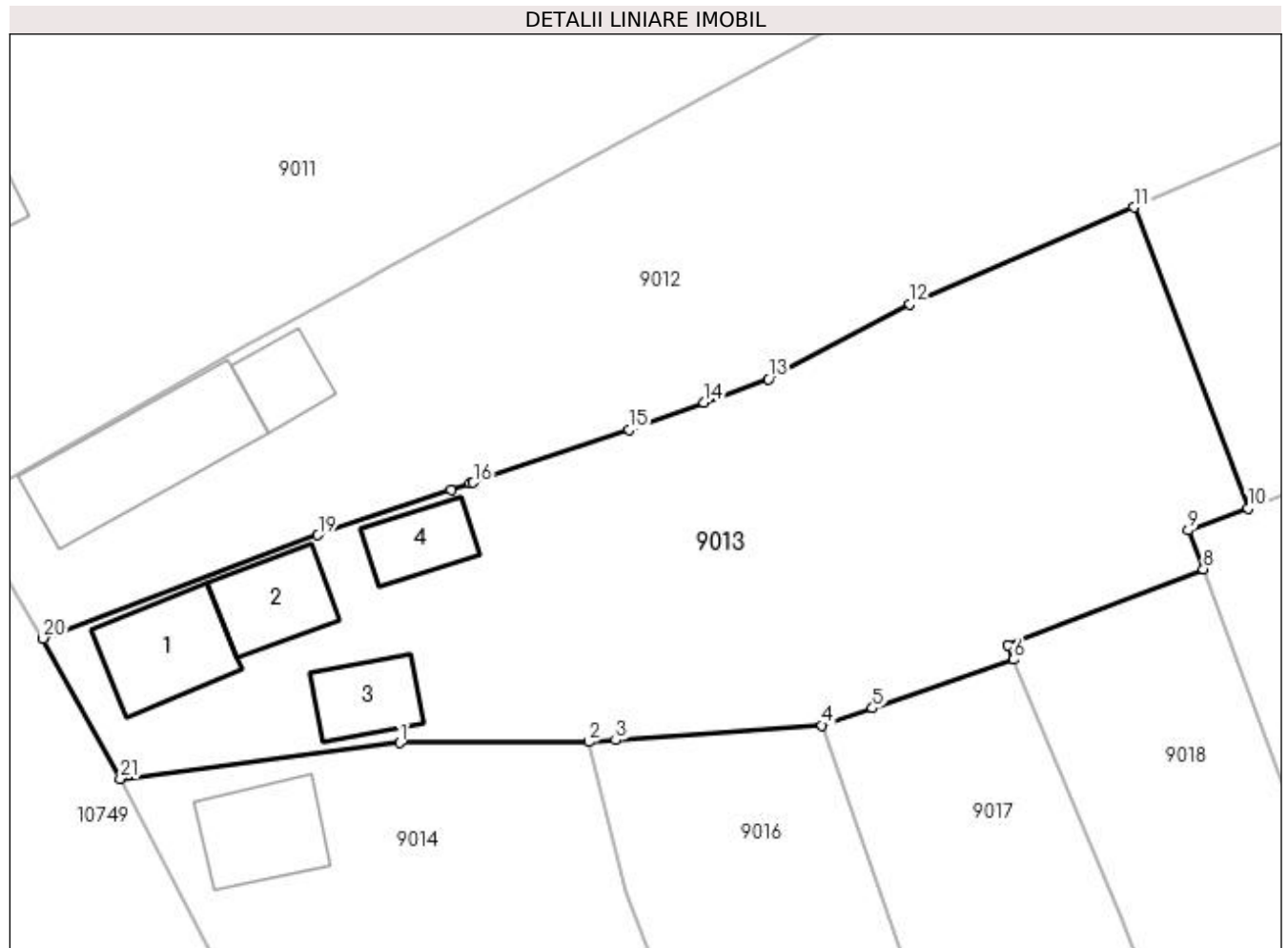
Inscrieri privind dezmembramintele dreptului de proprietate, drepturi reale de garanție și sarcini	Referințe
NU SUNT	

## Anexa Nr. 1 La Partea I

## Teren

Nr cadastral	Suprafața (mp)*	Observații / Referințe
	2.024	

\* Suprafața este determinată în planul de proiecție Stereo 70.



## Date referitoare la teren

Crt	Categorie folosință	Intra vilan	Suprafața (mp)	Tarla	Parcelă	Nr. topo	Observații / Referințe
1	curți construcții	DA	601	5	163	-	
2	arabil	DA	475	5	164	-	
3	arabil	NU	948	9	267	-	

## Date referitoare la construcții

Crt	Număr	Destinație construcție	Supraf. (mp)	Situație juridică	Observații / Referințe
A1.1		construcții anexa	71	Cu acte	Nr. niveluri:1; S. construita la sol:71 mp;
A1.2		construcții de locuințe	54	Cu acte	Nr. niveluri:1; S. construita la sol:54 mp;
A1.3		construcții anexa	43	Cu acte	Nr. niveluri:1; S. construita la sol:43 mp;
A1.4		construcții anexa	39	Cu acte	Nr. niveluri:1; S. construita la sol:39 mp;

## Lungime Segmente

1) Valorile lungimilor segmentelor sunt obținute din proiecție în plan.

Punct început	X / Y	Punct sfârșit	X / Y	Lungime segment (** (m)	Punct început	X / Y	Punct sfârșit	X / Y	Lungime segment (** (m)
---------------	-------	---------------	-------	-------------------------	---------------	-------	---------------	-------	-------------------------

Punct început	X / Y	Punct sfârșit	X / Y	Lungime segment (** (m))
1	436.652,465 300.228,561	2	436.667,147 300.228,617	14.682
3	436.669,241 300.228,766	4	436.685,304 300.229,91	16.104
5	436.689,229 300.231,255	6	436.700,214 300.235,018	11.612
7	436.699,773 300.236,157	8	436.714,946 300.242,053	16.278
9	436.713,789 300.245,06	10	436.718,414 300.246,792	4.939
11	436.709,57 300.270,154	12	436.692,125 300.262,648	18.991
13	436.681,146 300.256,831	14	436.676,103 300.254,994	5.367
15	436.670,276 300.252,871	16	436.658,175 300.248,779	12.774
17	436.657,949 300.248,703	18	436.656,446 300.248,194	1.587
19	436.646,102 300.244,697	20	436.624,72 300.236,674	22.838
21	436.630,729 300.225,769	1	436.652,465 300.228,561	21.915

Punct început	X / Y	Punct sfârșit	X / Y	Lungime segment (** (m))
2	436.667,147 300.228,617	3	436.669,241 300.228,766	2.099
4	436.685,304 300.229,91	5	436.689,229 300.231,255	4.149
6	436.700,214 300.235,018	7	436.699,773 300.236,157	1.221
8	436.714,946 300.242,053	9	436.713,789 300.245,06	3.222
10	436.718,414 300.246,792	11	436.709,57 300.270,154	24.98
12	436.692,125 300.262,648	13	436.681,146 300.256,831	12.425
14	436.676,103 300.254,994	15	436.670,276 300.252,871	6.202
16	436.658,175 300.248,779	17	436.657,949 300.248,703	0.238
18	436.656,446 300.248,194	19	436.646,102 300.244,697	10.919
20	436.624,72 300.236,674	21	436.630,729 300.225,769	12.451

\*\* Lungimile segmentelor sunt determinate în planul de proiecție Stereo 70 și sunt rotunjite la 1 milimetru.

\*\*\* Distanța dintre puncte este formată din segmente cumulate ce sunt mai mici decât valoarea 1 milimetru.



**DATE DESPRE IMOBILUL NR. 9014**

Oficiul de Cadastru și Publicitate Imobiliară DOLJ  
Biroul de Cadastru și Publicitate Imobiliară Craiova

**A. Partea I. Descrierea imobilului**

TEREN Intravilan

Adresa: Loc. Preajba De Padure, Jud. Dolj, T9, P165

Nr. Crt	Nr cadastral Nr. topografic	Suprafața* (mp)	Observații / Referințe
A1		1.249	Sector cadastral:15 Teren imprejmuit;

**Construcții**

Crt	Nr cadastral Nr. topografic	Adresa	Observații / Referințe
A1.1		Loc. Preajba De Padure, Jud. Dolj, T9, P165	Nr. niveluri:1; S. construita la sol:67 mp;

**B. Partea II. Proprietari și acte**

Inscrieri privitoare la dreptul de proprietate și alte drepturi reale		Referințe
/		
Act Normativ nr. Legea 7, din 13/03/1996 emis de PARLAMENTUL ROMÂNIEI (ART. 13 ALIN. 15);		
B1	Inscrierea provizorie, drept de PROPRIETATE, dobandit prin Lege, cota actuala 1/1, cota initiala 1/1	A1, A1.1
1) NEIDENTIFICAT NEIDENTIFICAT, CIF:0000000000000		

**C. Partea III. SARCINI .**

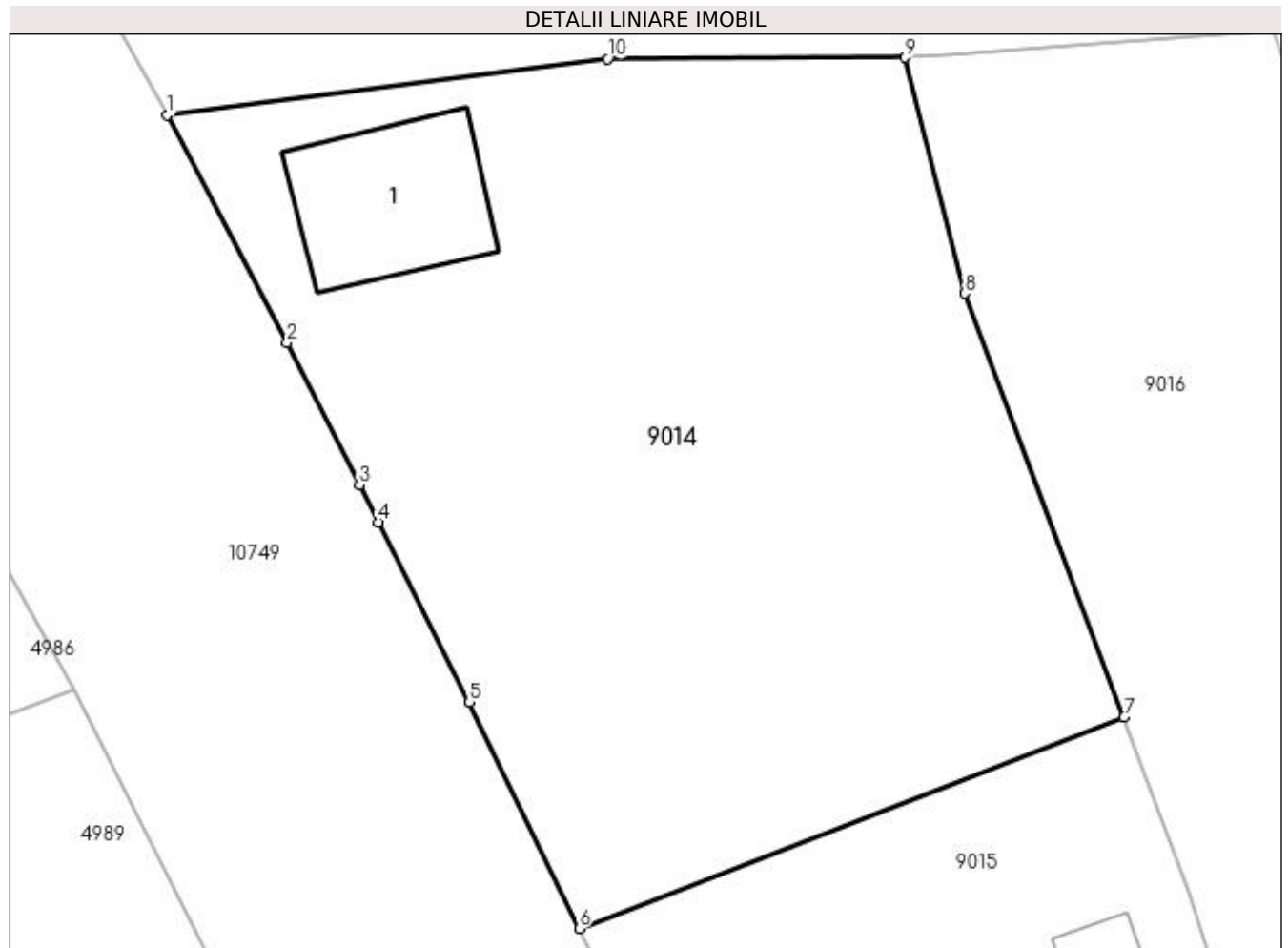
Inscrieri privind dezmembramintele dreptului de proprietate, drepturi reale de garanție și sarcini	Referințe
NU SUNT	

## Anexa Nr. 1 La Partea I

## Teren

Nr cadastral	Suprafața (mp)*	Observații / Referințe
	1.249	

\* Suprafața este determinată în planul de proiecție Stereo 70.



## Date referitoare la teren

Crt	Categorie folosință	Intra vilan	Suprafața (mp)	Tarla	Parcelă	Nr. topo	Observații / Referințe
1	curți constructii	DA	1.249	9	165	-	

## Date referitoare la construcții

Crt	Număr	Destinație construcție	Supraf. (mp)	Situație juridică	Observații / Referințe
A1.1		construcții de locuințe	67	Cu acte	Nr. niveluri:1; S. construita la sol:67 mp;

## Lungime Segmente

1) Valorile lungimilor segmentelor sunt obținute din proiecție în plan.

Punct început	X / Y	Punct sfârșit	X / Y	Lungime segment (** (m)
1	436.630,729 300.225,769	2	436.636,656 300.214,563	12.677
2	436.636,656 300.214,563	3	436.640,219 300.207,547	7.869
3	436.640,219 300.207,547	4	436.641,143 300.205,726	2.042
4	436.641,143 300.205,726	5	436.645,643 300.196,857	9.945



Punct început	X / Y	Punct sfârșit	X / Y	Lungime segment (** (m)
5	436.645,643 300.196,857	6	436.651,063 300.185,696	12.407
6	436.651,063 300.185,696	7	436.677,933 300.196,104	28.815
7	436.677,933 300.196,104	8	436.670,076 300.216,991	22.316
8	436.670,076 300.216,991	9	436.667,147 300.228,617	11.989
9	436.667,147 300.228,617	10	436.652,465 300.228,561	14.682
10	436.652,465 300.228,561	1	436.630,729 300.225,769	21.915

\*\* Lungimile segmentelor sunt determinate în planul de proiecție Stereo 70 și sunt rotunjite la 1 milimetru.

\*\*\* Distanța dintre puncte este formată din segmente cumulate ce sunt mai mici decât valoarea 1 milimetru.



**DATE DESPRE IMOBILUL NR. 9015**

Oficiul de Cadastru și Publicitate Imobiliară DOLJ  
Biroul de Cadastru și Publicitate Imobiliară Craiova

**A. Partea I. Descrierea imobilului**

TEREN Intravilan

Adresa: Loc. Preajba De Padure, Jud. Dolj, T12, P168, 169

Nr. Crt	Nr cadastral Nr. topografic	Suprafața* (mp)	Observații / Referințe
A1		1.190	Sector cadastral:15 Teren imprejmuit;

**Construcții**

Crt	Nr cadastral Nr. topografic	Adresa	Observații / Referințe
A1.1		Loc. Preajba De Padure, Jud. Dolj, T12, P168, 169	Nr. niveluri:1; S. construita la sol:79 mp;
A1.2		Loc. Preajba De Padure, Jud. Dolj, T12, P168, 169	Nr. niveluri:1; S. construita la sol:68 mp;

**B. Partea II. Proprietari și acte**

Inscrieri privitoare la dreptul de proprietate și alte drepturi reale		Referințe
/		
Act Administrativ nr. TDP327-2180, din 02/08/1997 emis de CJSDPAT DOLJ;		
B1	Intabulare, drept de PROPRIETATE, dobandit prin Constituire, cota actuala 1/1, cota initiala 1/1 1) AVRAM IOANA, LIPSA CNP	A1
Act Normativ nr. Legea 7, din 13/03/1996 emis de PARLAMENTUL ROMANIEI;		
B2	Intabulare, drept de PROPRIETATE, dobandit prin Lege, cota actuala 1/1, cota initiala 1/1 1) AVRAM IOANA, LIPSA CNP	A1.1, A1.2

**C. Partea III. SARCINI .**

Inscrieri privind dezmembramintele dreptului de proprietate, drepturi reale de garanție și sarcini	Referințe
NU SUNT	

## Anexa Nr. 1 La Partea I

## Teren

Nr cadastral	Suprafața (mp)*	Observații / Referințe
	1.190	

\* Suprafața este determinată în planul de proiecție Stereo 70.



## Date referitoare la teren

Crt	Categorie folosință	Intravilan	Suprafața (mp)	Tarla	Parcelă	Nr. topo	Observații / Referințe
1	arabil	DA	753	12	168	-	
2	vie	DA	437	12	169	-	

## Date referitoare la construcții

Crt	Număr	Destinație construcție	Supraf. (mp)	Situație juridică	Observații / Referințe
A1.1		construcții anexa	79	Cu acte	Nr. niveluri:1; S. construita la sol:79 mp;
A1.2		construcții anexa	68	Cu acte	Nr. niveluri:1; S. construita la sol:68 mp;

## Lungime Segmente

1) Valorile lungimilor segmentelor sunt obținute din proiecție în plan.

Punct început	X / Y	Punct sfârșit	X / Y	Lungime segment (** (m)
1	436.677,933 300.196,104	2	436.651,063 300.185,696	28.815
2	436.651,063 300.185,696	3	436.655,649 300.176,52	10.258

Punct început	X / Y	Punct sfârșit	X / Y	Lungime segment (** (m)
3	436.655,649 300.176,52	4	436.661,1 300.167,088	10.894
4	436.661,1 300.167,088	5	436.663,848 300.162,846	5.054
5	436.663,848 300.162,846	6	436.664,046 300.162,54	0.364
6	436.664,046 300.162,54	7	436.664,935 300.161,407	1.44
7	436.664,935 300.161,407	8	436.669,805 300.155,199	7.89
8	436.669,805 300.155,199	9	436.672,7 300.152,168	4.191
9	436.672,7 300.152,168	10	436.677,037 300.148,062	5.972
10	436.677,037 300.148,062	11	436.683,194 300.142,702	8.163
11	436.683,194 300.142,702	12	436.686,682 300.139,962	4.436
12	436.686,682 300.139,962	13	436.691,914 300.136,588	6.226
13	436.691,914 300.136,588	14	436.694,085 300.135,812	2.306
14	436.694,085 300.135,812	15	436.688,572 300.160,031	24.839
15	436.688,572 300.160,031	16	436.686,792 300.168,322	8.48
16	436.686,792 300.168,322	17	436.686,212 300.171,024	2.764
17	436.686,212 300.171,024	18	436.682,504 300.183,14	12.671
18	436.682,504 300.183,14	19	436.681,169 300.187,502	4.562
19	436.681,169 300.187,502	1	436.677,933 300.196,104	9.191

\*\* Lungimile segmentelor sunt determinate în planul de proiecție Stereo 70 și sunt rotunjite la 1 milimetru.

\*\*\* Distanța dintre puncte este formată din segmente cumulate ce sunt mai mici decât valoarea 1 milimetru.



**DATE DESPRE IMOBILUL NR. 9016**

Oficiul de Cadastru și Publicitate Imobiliară DOLJ  
 Biroul de Cadastru și Publicitate Imobiliară Craiova

**A. Partea I. Descrierea imobilului**

TEREN Intravilan

Adresa: Loc. Preajba De Padure, Jud. Dolj, T5, P170, 171

Nr. Crt	Nr cadastral Nr. topografic	Suprafața* (mp)	Observații / Referințe
A1		1.917	Sector cadastral:15 Teren imprejmuit;

**Construcții**

Crt	Nr cadastral Nr. topografic	Adresa	Observații / Referințe
A1.1		Loc. Preajba De Padure, Jud. Dolj, T5, P170, 171	Nr. niveluri:1; S. construita la sol:96 mp;

**B. Partea II. Proprietari și acte**

Inscrieri privitoare la dreptul de proprietate și alte drepturi reale		Referințe
/		
Act Administrativ nr. TDP834 15011, din 01/02/1995 emis de CJSDPAT DOLJ;		
B1	Intabulare, drept de PROPRIETATE, dobandit prin Reconstituire, cota actuala 1/1, cota initiala 1/1 1) <b>BARBU ILIE</b> , LIPSA CNP	A1
Act Normativ nr. Legea 7, din 13/03/1996 emis de PARLAMENTUL ROMANIEI;		
B2	Intabulare, drept de PROPRIETATE, dobandit prin Lege, cota actuala 1/1, cota initiala 1/1 1) <b>BARBU ILIE</b> , LIPSA CNP	A1.1

**C. Partea III. SARCINI .**

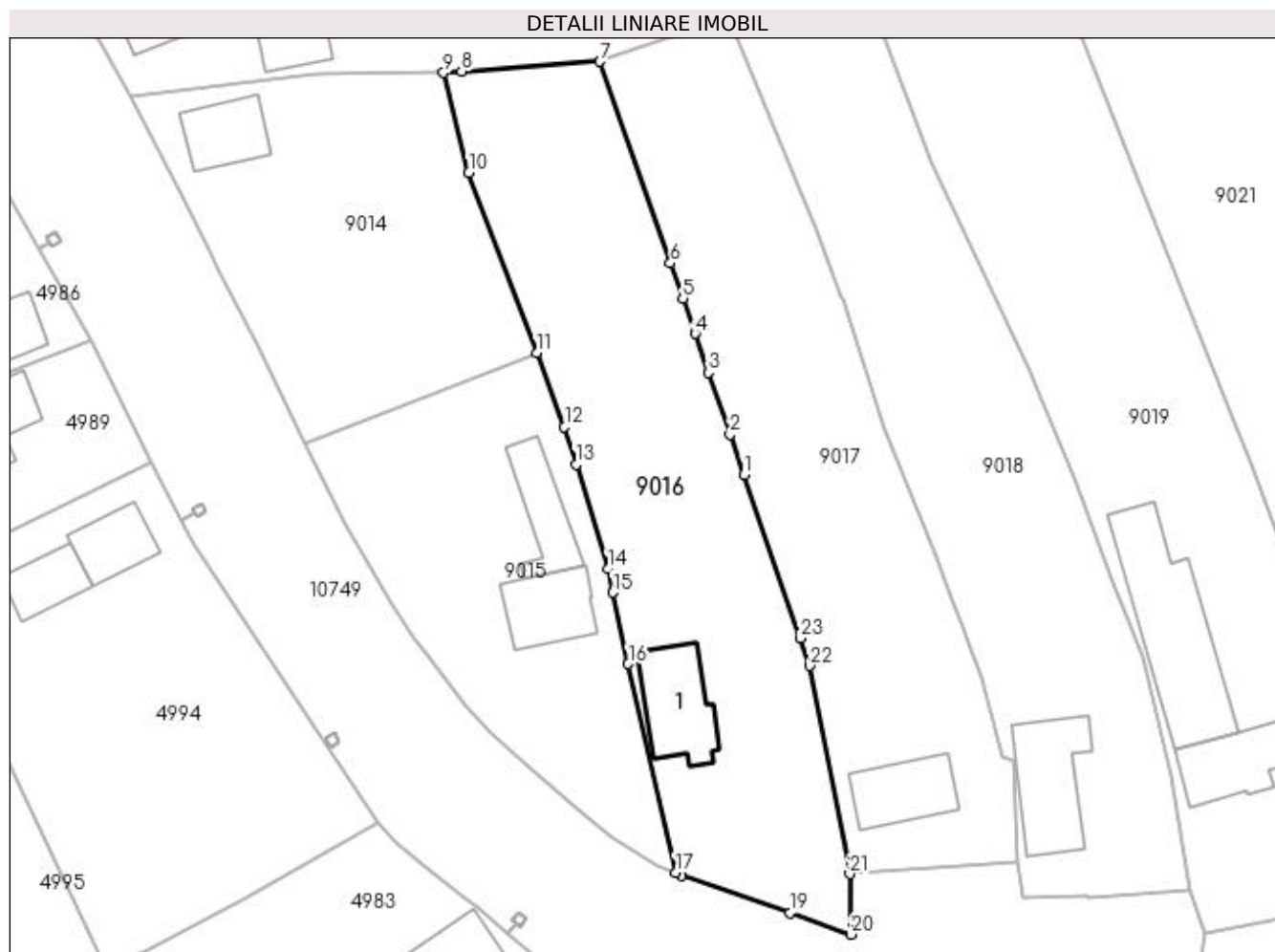
Inscrieri privind dezmembramintele dreptului de proprietate, drepturi reale de garanție și sarcini	Referințe
NU SUNT	

## Anexa Nr. 1 La Partea I

## Teren

Nr cadastral	Suprafața (mp)*	Observații / Referințe
	1.917	

\* Suprafața este determinată în planul de proiecție Stereo 70.



## Date referitoare la teren

Crt	Categorie folosință	Intra vilan	Suprafața (mp)	Tarla	Parcelă	Nr. topo	Observații / Referințe
1	curți construcții	DA	1.060	5	170	-	
2	arabil	DA	857	5	171	-	

## Date referitoare la construcții

Crt	Număr	Destinație construcție	Supraf. (mp)	Situație juridică	Observații / Referințe
A1.1		construcții anexa	96	Cu acte	Nr. niveluri:1; S. construita la sol:96 mp;

## Lungime Segmente

1) Valorile lungimilor segmentelor sunt obținute din proiecție în plan.

Punct început	X / Y	Punct sfârșit	X / Y	Lungime segment (** (m))
1	436.701,987 300.181,991	2	436.700,388 300.186,615	4.893
3	436.697,891 300.193,834	4	436.696,322 300.198,331	4.763
5	436.694,903 300.202,397	6	436.693,471 300.206,501	4.347

Punct început	X / Y	Punct sfârșit	X / Y	Lungime segment (** (m))
2	436.700,388 300.186,615	3	436.697,891 300.193,834	7.639
4	436.696,322 300.198,331	5	436.694,903 300.202,397	4.306
6	436.693,471 300.206,501	7	436.685,304 300.229,91	24.793



Punct început	X / Y	Punct sfârșit	X / Y	Lungime segment (** (m)
7	436.685,304 300.229,91	8	436.669,241 300.228,766	16.104
9	436.667,147 300.228,617	10	436.670,076 300.216,991	11.989
11	436.677,933 300.196,104	12	436.681,169 300.187,502	9.191
13	436.682,504 300.183,14	14	436.686,212 300.171,024	12.671
15	436.686,792 300.168,322	16	436.688,572 300.160,031	8.48
17	436.694,085 300.135,812	18	436.694,707 300.135,507	0.693
19	436.707,361 300.131,14	20	436.714,384 300.128,657	7.449
21	436.714,271 300.135,667	22	436.709,659 300.159,809	24.579
23	436.708,551 300.163,012	1	436.701,987 300.181,991	20.082

Punct început	X / Y	Punct sfârșit	X / Y	Lungime segment (** (m)
8	436.669,241 300.228,766	9	436.667,147 300.228,617	2.099
10	436.670,076 300.216,991	11	436.677,933 300.196,104	22.316
12	436.681,169 300.187,502	13	436.682,504 300.183,14	4.562
14	436.686,212 300.171,024	15	436.686,792 300.168,322	2.764
16	436.688,572 300.160,031	17	436.694,085 300.135,812	24.839
18	436.694,707 300.135,507	19	436.707,361 300.131,14	13.386
20	436.714,384 300.128,657	21	436.714,271 300.135,667	7.011
22	436.709,659 300.159,809	23	436.708,551 300.163,012	3.389

\*\* Lungimile segmentelor sunt determinate în planul de proiecție Stereo 70 și sunt rotunjite la 1 milimetru.

\*\*\* Distanța dintre puncte este formată din segmente cumulate ce sunt mai mici decât valoarea 1 milimetru.



**DATE DESPRE IMOBILUL NR. 9017**

Oficiul de Cadastru și Publicitate Imobiliară DOLJ  
Biroul de Cadastru și Publicitate Imobiliară Craiova

**A. Partea I. Descrierea imobilului**

TEREN Intravilan

Adresa: Loc. Preajba De Padure, Jud. Dolj, T12, P172, 173, 174, 175, 176, 177

Nr. Crt	Nr cadastral Nr. topografic	Suprafața* (mp)	Observații / Referințe
A1		1.809	Sector cadastral:15 Teren imprejmuit;

**Construcții**

Crt	Nr cadastral Nr. topografic	Adresa	Observații / Referințe
A1.1		Loc. Preajba De Padure, Jud. Dolj, T12, P172, 173, 174, 175, 176, 177	Nr. niveluri:1; S. construita la sol:77 mp;

**B. Partea II. Proprietari și acte**

Inscrieri privitoare la dreptul de proprietate și alte drepturi reale		Referințe
/		
Act Administrativ nr. TDP1496, din 02/10/2003 emis de CJSDPAT DOLJ (Certificat de deces seria D10 nr 510283 din data de 14.07.2018);		
B1	Intabulare, drept de PROPRIETATE, dobandit prin Reconstituire, cota actuala 1/1, cota initiala 1/1 1) ILIN ION DEFUNCT:Da	A1
Act Normativ nr. Legea 7, din 13/03/1996 emis de PARLAMENTUL ROMANIEI;		
B2	Intabulare, drept de PROPRIETATE, dobandit prin Lege, cota actuala 1/1, cota initiala 1/1 1) ILIN ION DEFUNCT:Da	A1.1

**C. Partea III. SARCINI .**

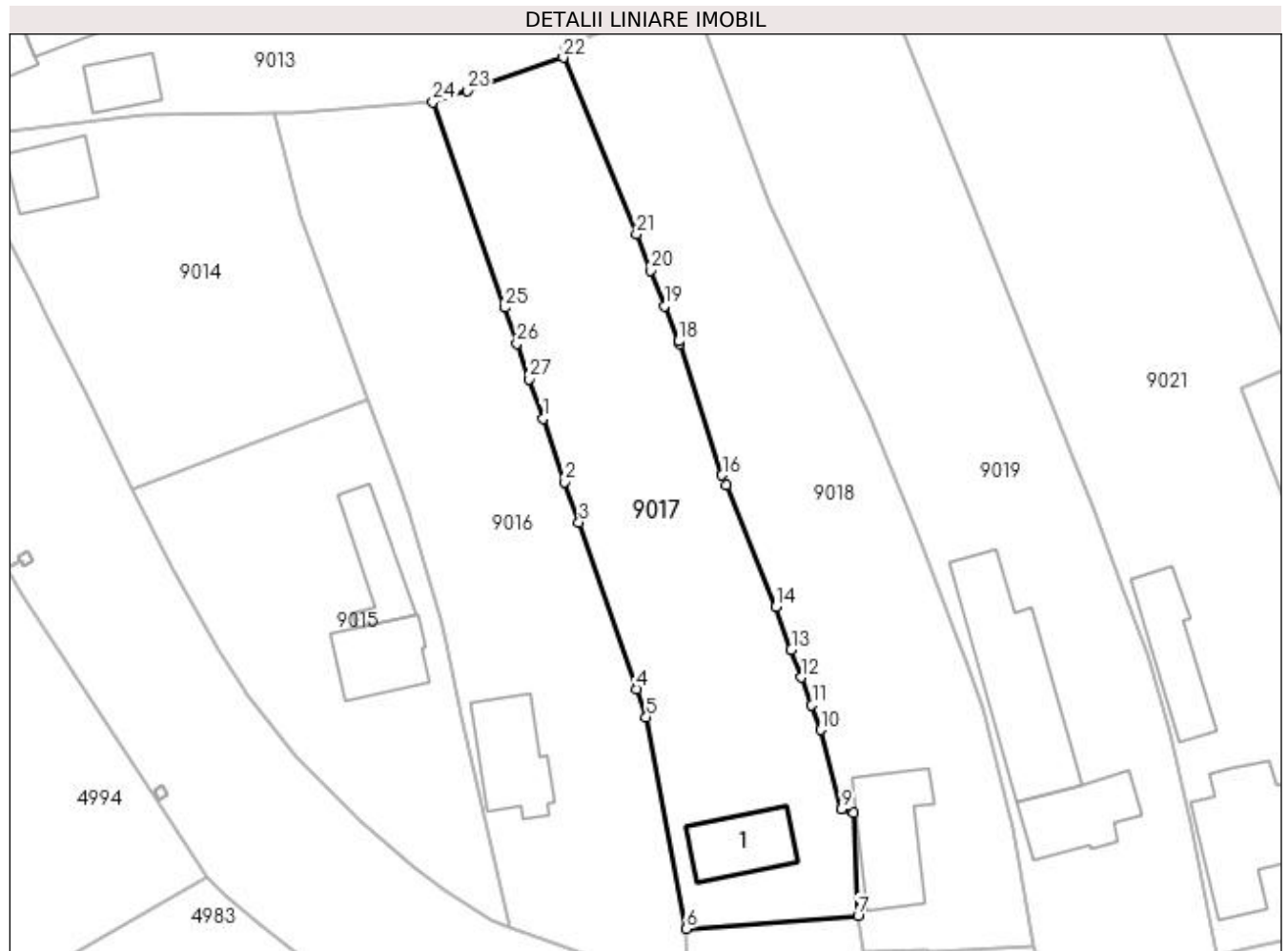
Inscrieri privind dezmembramintele dreptului de proprietate, drepturi reale de garanție și sarcini	Referințe
NU SUNT	

## Anexa Nr. 1 La Partea I

## Teren

Nr cadastral	Suprafața (mp)*	Observații / Referințe
	1.809	

\* Suprafața este determinată în planul de proiecție Stereo 70.



## Date referitoare la teren

Crt	Categorie folosință	Intravilan	Suprafața (mp)	Tarla	Parcelă	Nr. topo	Observații / Referințe
1	curți construcții	DA	580	12	172	-	
2	arabil	DA	929	12	173, 175, 176, 177	-	
3	vie	DA	300	12	174	-	

## Date referitoare la construcții

Crt	Număr	Destinație construcție	Supraf. (mp)	Situație juridică	Observații / Referințe
A1.1		construcții anexa	77	Cu acte	Nr. niveluri:1; S. construita la sol:77 mp;

## Lungime Segmente

1) Valorile lungimilor segmentelor sunt obținute din proiecție în plan.

Punct început	X / Y	Punct sfârșit	X / Y	Lungime segment (** (m)	Punct început	X / Y	Punct sfârșit	X / Y	Lungime segment (** (m)
1	436.697,891 300.193,834	2	436.700,388 300.186,615	7.639	2	436.700,388 300.186,615	3	436.701,987 300.181,991	4.893
3	436.701,987 300.181,991	4	436.708,551 300.163,012	20.082	4	436.708,551 300.163,012	5	436.709,659 300.159,809	3.389

Punct început	X / Y	Punct sfârșit	X / Y	Lungime segment (** (m)
5	436.709,659 300.159,809	6	436.714,271 300.135,667	24.579
7	436.733,847 300.137,084	8	436.733,356 300.148,872	11.798
9	436.731,934 300.149,296	10	436.729,605 300.158,342	9.341
11	436.728,569 300.161,146	12	436.727,396 300.164,322	3.386
13	436.726,219 300.167,508	14	436.724,431 300.172,35	5.162
15	436.718,776 300.186,263	16	436.718,324 300.187,373	1.199
17	436.713,465 300.202,357	18	436.713,345 300.202,663	0.329
19	436.711,768 300.206,688	20	436.710,176 300.210,751	4.364
21	436.708,548 300.214,907	22	436.700,214 300.235,018	21.769
23	436.689,229 300.231,255	24	436.685,304 300.229,91	4.149
25	436.693,471 300.206,501	26	436.694,903 300.202,397	4.347
27	436.696,322 300.198,331	1	436.697,891 300.193,834	4.763

Punct început	X / Y	Punct sfârșit	X / Y	Lungime segment (** (m)
6	436.714,271 300.135,667	7	436.733,847 300.137,084	19.627
8	436.733,356 300.148,872	9	436.731,934 300.149,296	1.484
10	436.729,605 300.158,342	11	436.728,569 300.161,146	2.989
12	436.727,396 300.164,322	13	436.726,219 300.167,508	3.396
14	436.724,431 300.172,35	15	436.718,776 300.186,263	15.018
16	436.718,324 300.187,373	17	436.713,465 300.202,357	15.752
18	436.713,345 300.202,663	19	436.711,768 300.206,688	4.323
20	436.710,176 300.210,751	21	436.708,548 300.214,907	4.463
22	436.700,214 300.235,018	23	436.689,229 300.231,255	11.612
24	436.685,304 300.229,91	25	436.693,471 300.206,501	24.793
26	436.694,903 300.202,397	27	436.696,322 300.198,331	4.306

\*\* Lungimile segmentelor sunt determinate în planul de proiecție Stereo 70 și sunt rotunjite la 1 milimetru.

\*\*\* Distanța dintre puncte este formată din segmente cumulate ce sunt mai mici decât valoarea 1 milimetru.



**DATE DESPRE IMOBILUL NR. 9018**

Oficiul de Cadastru și Publicitate Imobiliară DOLJ  
Biroul de Cadastru și Publicitate Imobiliară Craiova

**A. Partea I. Descrierea imobilului**

TEREN Intravilan

Adresa: Loc. Preajba De Padure, Jud. Dolj, T5, P178, 179

Nr. Crt	Nr cadastral Nr. topografic	Suprafața* (mp)	Observații / Referințe
A1		1.953	Sector cadastral:15 Teren imprejmuit;

**Construcții**

Crt	Nr cadastral Nr. topografic	Adresa	Observații / Referințe
A1.1		Loc. Preajba De Padure, Jud. Dolj, T5, P178, 179	Nr. niveluri:1; S. construita la sol:111 mp;

**B. Partea II. Proprietari și acte**

Inscrieri privitoare la dreptul de proprietate și alte drepturi reale		Referințe
/		
Act Administrativ nr. TDP536-2198, din 06/04/1994 emis de CJSDPAT DOLJ;		
B1	Intabulare, drept de PROPRIETATE, dobandit prin Reconstituire, cota actuala 1/1, cota initiala 1/1 1) ZĂVOIANU DUMITRU, LIPSA CNP	A1
Act Normativ nr. Legea 7, din 13/03/1996 emis de PARLAMENTUL ROMANIEI;		
B2	Intabulare, drept de PROPRIETATE, dobandit prin Lege, cota actuala 1/1, cota initiala 1/1 1) ZĂVOIANU DUMITRU, LIPSA CNP	A1.1

**C. Partea III. SARCINI .**

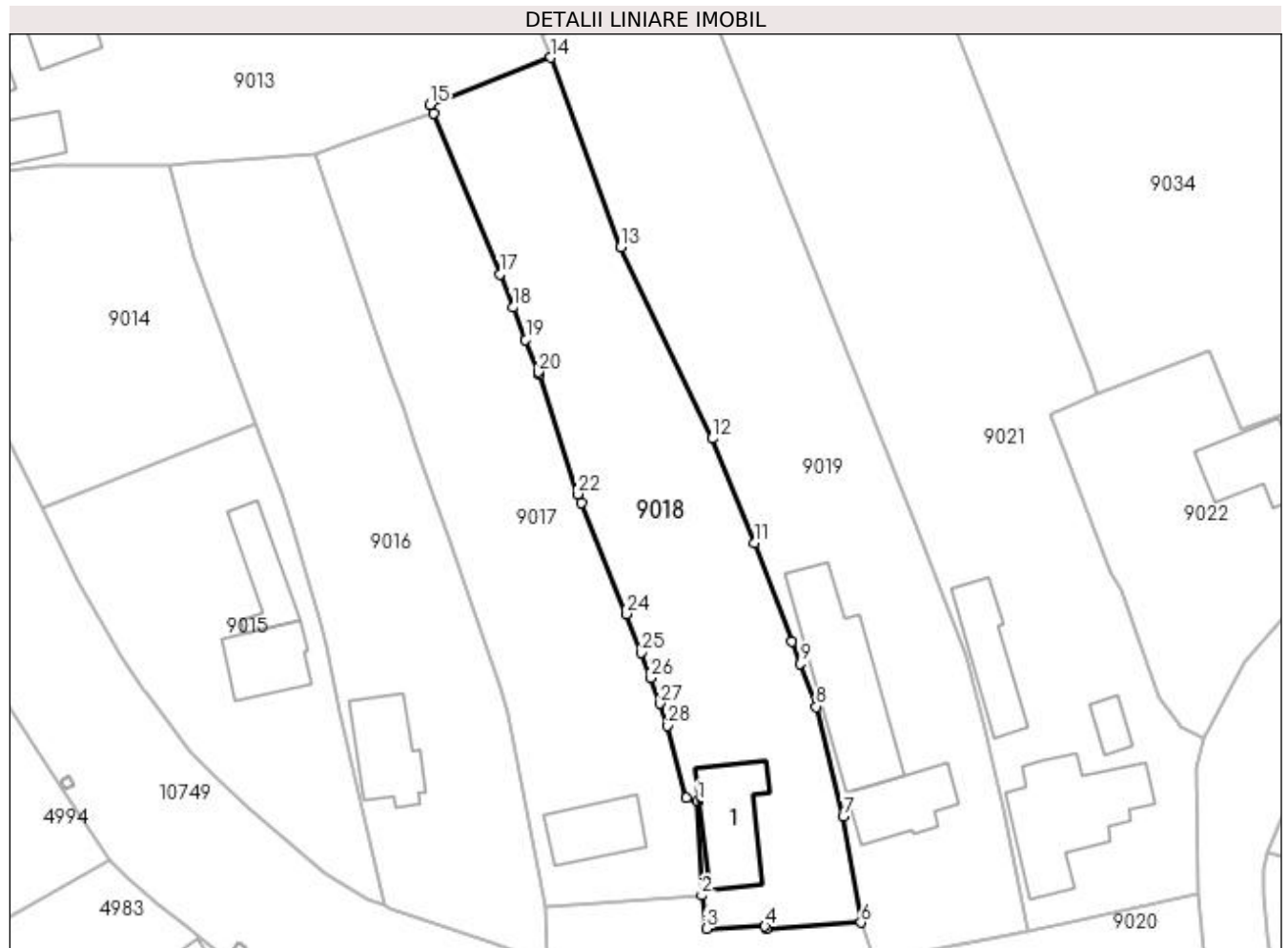
Inscrieri privind dezmembramintele dreptului de proprietate, drepturi reale de garanție și sarcini	Referințe
NU SUNT	

## Anexa Nr. 1 La Partea I

## Teren

Nr cadastral	Suprafața (mp)*	Observații / Referințe
	1.953	

\* Suprafața este determinată în planul de proiecție Stereo 70.



## Date referitoare la teren

Crt	Categorie folosință	Intra vilan	Suprafața (mp)	Tarla	Parcelă	Nr. topo	Observații / Referințe
1	curți construcții	DA	577	5	178	-	
2	arabil	DA	1.376	5	179	-	

## Date referitoare la construcții

Crt	Număr	Destinație construcție	Supraf. (mp)	Situație juridică	Observații / Referințe
A1.1		construcții anexa	111	Cu acte	Nr. niveluri:1; S. construita la sol:111 mp;

## Lungime Segmente

1) Valorile lungimilor segmentelor sunt obținute din proiecție în plan.

Punct început	X / Y	Punct sfârșit	X / Y	Lungime segment (** (m))
1	436.733,356 300.148,872	2	436.733,847 300.137,084	11.798
3	436.734,459 300.132,948	4	436.741,78 300.133,235	7.327
5	436.741,931 300.132,958	6	436.753,821 300.133,684	11.912

Punct început	X / Y	Punct sfârșit	X / Y	Lungime segment (** (m))
2	436.733,847 300.137,084	3	436.734,459 300.132,948	4.181
4	436.741,78 300.133,235	5	436.741,931 300.132,958	0.315
6	436.753,821 300.133,684	7	436.751,585 300.147,011	13.513



Punct început	X / Y	Punct sfârșit	X / Y	Lungime segment (** (m))
7	436.751,585 300.147,011	8	436.748,219 300.160,74	14.136
9	436.746,178 300.166,139	10	436.745,135 300.168,897	2.949
11	436.740,466 300.181,245	12	436.735,149 300.194,338	14.131
13	436.723,705 300.218,32	14	436.714,946 300.242,053	25.298
15	436.699,773 300.236,157	16	436.700,214 300.235,018	1.221
17	436.708,548 300.214,907	18	436.710,176 300.210,751	4.463
19	436.711,768 300.206,688	20	436.713,345 300.202,663	4.323
21	436.713,465 300.202,357	22	436.718,324 300.187,373	15.752
23	436.718,776 300.186,263	24	436.724,431 300.172,35	15.018
25	436.726,219 300.167,508	26	436.727,396 300.164,322	3.396
27	436.728,569 300.161,146	28	436.729,605 300.158,342	2.989
29	436.731,934 300.149,296	1	436.733,356 300.148,872	1.484

Punct început	X / Y	Punct sfârșit	X / Y	Lungime segment (** (m))
8	436.748,219 300.160,74	9	436.746,178 300.166,139	5.772
10	436.745,135 300.168,897	11	436.740,466 300.181,245	13.201
12	436.735,149 300.194,338	13	436.723,705 300.218,32	26.573
14	436.714,946 300.242,053	15	436.699,773 300.236,157	16.278
16	436.700,214 300.235,018	17	436.708,548 300.214,907	21.769
18	436.710,176 300.210,751	19	436.711,768 300.206,688	4.364
20	436.713,345 300.202,663	21	436.713,465 300.202,357	0.329
22	436.718,324 300.187,373	23	436.718,776 300.186,263	1.199
24	436.724,431 300.172,35	25	436.726,219 300.167,508	5.162
26	436.727,396 300.164,322	27	436.728,569 300.161,146	3.386
28	436.729,605 300.158,342	29	436.731,934 300.149,296	9.341

\*\* Lungimile segmentelor sunt determinate în planul de proiecție Stereo 70 și sunt rotunjite la 1 milimetru.

\*\*\* Distanța dintre puncte este formată din segmente cumulate ce sunt mai mici decât valoarea 1 milimetru.



**DATE DESPRE IMOBILUL NR. 9019**

Oficiul de Cadastru și Publicitate Imobiliară DOLJ  
Biroul de Cadastru și Publicitate Imobiliară Craiova

**A. Partea I. Descrierea imobilului**

TEREN Intravilan

Adresa: Loc. Preajba De Padure, Jud. Dolj, T6, P180, 181

Nr. Crt	Nr cadastral Nr. topografic	Suprafața* (mp)	Observații / Referințe
A1		2.549	Sector cadastral:15 Teren imprejmuit;

**Construcții**

Crt	Nr cadastral Nr. topografic	Adresa	Observații / Referințe
A1.1		Loc. Preajba De Padure, Jud. Dolj, T6, P180, 181	Nr. niveluri:1; S. construita la sol:87 mp;
A1.2		Loc. Preajba De Padure, Jud. Dolj, T6, P180, 181	Nr. niveluri:1; S. construita la sol:202 mp;

**B. Partea II. Proprietari și acte**

Inscrieri privitoare la dreptul de proprietate și alte drepturi reale		Referințe
/		
Act Notarial nr. CM 436, din 20/12/2004 emis de BNP Tudor Marinela-Daniela;		
B1	Intabulare, drept de PROPRIETATE, dobandit prin Succesiune, cota actuala 1/1, cota initiala 1/1 1) RADU VERGICĂ	A1
B2	Intabulare, drept de PROPRIETATE, dobandit prin Succesiune, cota actuala 1/1, cota initiala 1/1 1) RADU VERGICĂ	A1.1, A1.2

**C. Partea III. SARCINI .**

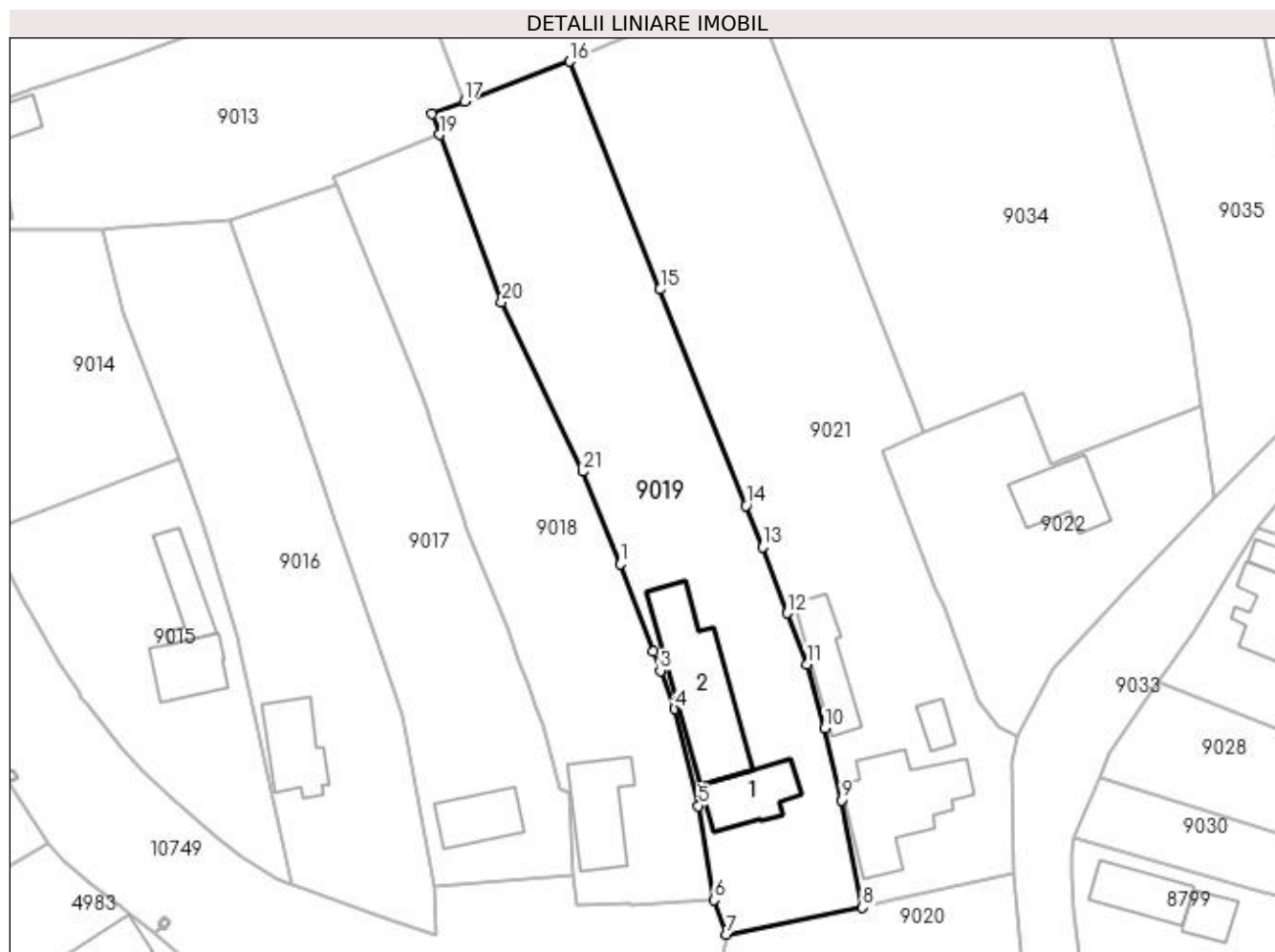
Inscrieri privind dezmembramintele dreptului de proprietate, drepturi reale de garanție și sarcini	Referințe
NU SUNT	

## Anexa Nr. 1 La Partea I

## Teren

Nr cadastral	Suprafața (mp)*	Observații / Referințe
	2.549	

\* Suprafața este determinată în planul de proiecție Stereo 70.



## Date referitoare la teren

Crt	Categorie folosință	Intra vilan	Suprafața (mp)	Tarla	Parcelă	Nr. topo	Observații / Referințe
1	curți construcții	DA	844	6	180	-	
2	arabil	DA	1.705	6	181	-	

## Date referitoare la construcții

Crt	Număr	Destinație construcție	Supraf. (mp)	Situație juridică	Observații / Referințe
A1.1		construcții anexa	87	Cu acte	Nr. niveluri:1; S. construita la sol:87 mp;
A1.2		construcții anexa	202	Cu acte	Nr. niveluri:1; S. construita la sol:202 mp;

## Lungime Segmente

1) Valorile lungimilor segmentelor sunt obținute din proiecție în plan.

Punct început	X / Y	Punct sfârșit	X / Y	Lungime segment (** (m)
1	436.740,466 300.181,245	2	436.745,135 300.168,897	13.201
3	436.746,178 300.166,139	4	436.748,219 300.160,74	5.772

Punct început	X / Y	Punct sfârșit	X / Y	Lungime segment (** (m)
2	436.745,135 300.168,897	3	436.746,178 300.166,139	2.949
4	436.748,219 300.160,74	5	436.751,585 300.147,011	14.136

Punct început	X / Y	Punct sfârșit	X / Y	Lungime segment (** (m)
5	436.751,585 300.147,011	6	436.753,821 300.133,684	13.513
7	436.755,58 300.128,807	8	436.774,81 300.132,618	19.604
9	436.771,818 300.147,77	10	436.769,468 300.157,966	10.463
11	436.766,907 300.167,063	12	436.764,185 300.174,298	7.73
13	436.760,678 300.183,624	14	436.758,325 300.189,494	6.324
15	436.746,128 300.220,135	16	436.733,372 300.252,395	34.69
17	436.718,414 300.246,792	18	436.713,789 300.245,06	4.939
19	436.714,946 300.242,053	20	436.723,705 300.218,32	25.298
21	436.735,149 300.194,338	1	436.740,466 300.181,245	14.131

Punct început	X / Y	Punct sfârșit	X / Y	Lungime segment (** (m)
6	436.753,821 300.133,684	7	436.755,58 300.128,807	5.185
8	436.774,81 300.132,618	9	436.771,818 300.147,77	15.445
10	436.769,468 300.157,966	11	436.766,907 300.167,063	9.451
12	436.764,185 300.174,298	13	436.760,678 300.183,624	9.964
14	436.758,325 300.189,494	15	436.746,128 300.220,135	32.979
16	436.733,372 300.252,395	17	436.718,414 300.246,792	15.973
18	436.713,789 300.245,06	19	436.714,946 300.242,053	3.222
20	436.723,705 300.218,32	21	436.735,149 300.194,338	26.573

\*\* Lungimile segmentelor sunt determinate în planul de proiecție Stereo 70 și sunt rotunjite la 1 milimetru.

\*\*\* Distanța dintre puncte este formată din segmente cumulate ce sunt mai mici decât valoarea 1 milimetru.



**DATE DESPRE IMOBILUL NR. 9020**

Oficiul de Cadastru și Publicitate Imobiliară DOLJ  
Biroul de Cadastru și Publicitate Imobiliară Craiova

**A. Partea I. Descrierea imobilului**

TEREN Intravilan

Adresa: Loc. Preajba De Padure, Jud. Dolj, T5, P184, 185, 186

Nr. Crt	Nr cadastral Nr. topografic	Suprafața* (mp)	Observații / Referințe
A1		1.164	Sector cadastral:15 Teren neimprejmuit;

**B. Partea II. Proprietari și acte**

Inscrieri privitoare la dreptul de proprietate și alte drepturi reale		Referințe
/		
Act Administrativ nr. TDP835 15011, din 01/02/1995 emis de CJSDPAT DOLJ (Defunct conform certificat de deces seria DR, nr. 547117 , data 28.07.2003);		
B1	Intabulare, drept de PROPRIETATE, dobandit prin Reconstituire, cota actuala 1/1, cota initiala 1/1 1) MATEI MARIA DEFUNCT:Da	A1

**C. Partea III. SARCINI .**

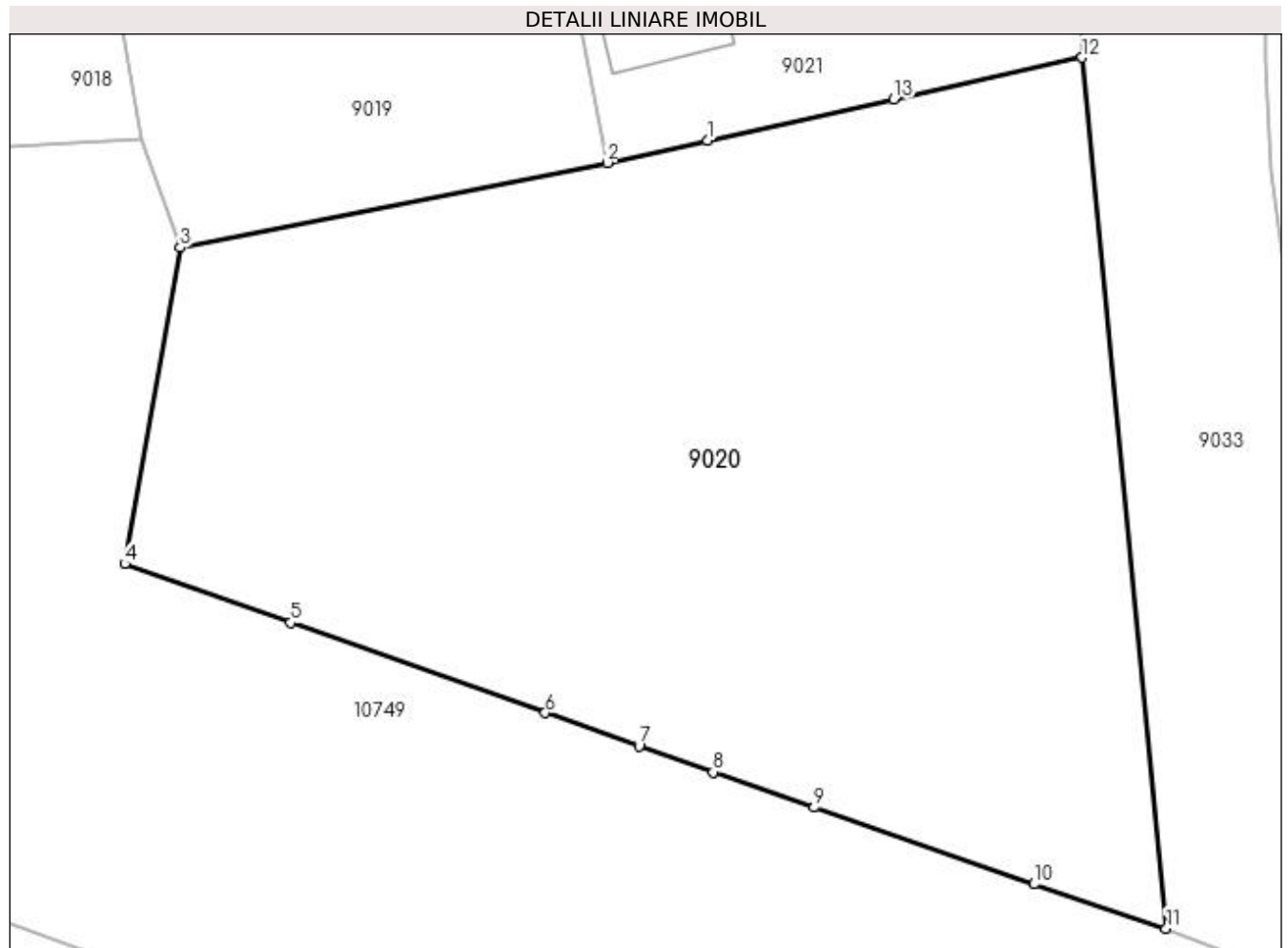
Inscrieri privind dezmembramintele dreptului de proprietate, drepturi reale de garanție și sarcini	Referințe
NU SUNT	

## Anexa Nr. 1 La Partea I

## Teren

Nr cadastral	Suprafața (mp)*	Observații / Referințe
	1.164	

\* Suprafața este determinată în planul de proiecție Stereo 70.



## Date referitoare la teren

Crt	Categorie folosință	Intravilan	Suprafața (mp)	Tarla	Parcelă	Nr. topo	Observații / Referințe
1	curți constructii	DA	489	5	184	-	
2	arabil	DA	243	5	185	-	
3	vie	DA	432	5	186	-	

## Lungime Segmente

1) Valorile lungimilor segmentelor sunt obținute din proiecție în plan.

Punct început	X / Y	Punct sfârșit	X / Y	Lungime segment (** (m)
1	436.779,314 300.133,614	2	436.774,81 300.132,618	4.613
2	436.774,81 300.132,618	3	436.755,58 300.128,807	19.604
3	436.755,58 300.128,807	4	436.753,085 300.114,563	14.461



Punct început	X / Y	Punct sfârșit	X / Y	Lungime segment (** (m)
4	436.753,085 300.114,563	5	436.760,555 300.111,923	7.923
5	436.760,555 300.111,923	6	436.772,019 300.107,873	12.158
6	436.772,019 300.107,873	7	436.776,242 300.106,381	4.479
7	436.776,242 300.106,381	8	436.779,574 300.105,204	3.534
8	436.779,574 300.105,204	9	436.784,121 300.103,617	4.816
9	436.784,121 300.103,617	10	436.794,015 300.100,162	10.48
10	436.794,015 300.100,162	11	436.799,967 300.098,167	6.277
11	436.799,967 300.098,167	12	436.796,189 300.137,347	39.362
12	436.796,189 300.137,347	13	436.787,713 300.135,472	8.681
13	436.787,713 300.135,472	1	436.779,314 300.133,614	8.602

\*\* Lungimile segmentelor sunt determinate în planul de proiecție Stereo 70 și sunt rotunjite la 1 milimetru.

\*\*\* Distanța dintre puncte este formată din segmente cumulate ce sunt mai mici decât valoarea 1 milimetru.



**DATE DESPRE IMOBILUL NR. 9021**

Oficiul de Cadastru și Publicitate Imobiliară DOLJ  
Biroul de Cadastru și Publicitate Imobiliară Craiova

**A. Partea I. Descrierea imobilului**

TEREN Intravilan

Adresa: Loc. Teslui, Str Luncii, Nr. 1, Jud. Dolj, T12

Nr. Crt	Nr cadastral Nr. topografic	Suprafața* (mp)	Observații / Referințe
A1	32324	3.541	Sector cadastral:15 Teren imprejmuit;

**Construcții**

Crt	Nr cadastral Nr. topografic	Adresa	Observații / Referințe
A1.1	32324-C1	Loc. Teslui, Str Luncii, Nr. 1, Jud. Dolj, T12	Nr. niveluri:1; S. construita la sol:190 mp; C1-Casa de locuit, construita din caramida, acoperita cu tigla, in anul 1970;
A1.2	32324-C2	Loc. Teslui, Str Luncii, Nr. 1, Jud. Dolj, T12	Nr. niveluri:1; S. construita la sol:89 mp; C2-Anexa, construita din caramida, acoperita cu tigla, in anul 1970;
A1.3	32324-C3	Loc. Teslui, Str Luncii, Nr. 1, Jud. Dolj, T12	Nr. niveluri:1; S. construita la sol:24 mp; C3-Anexa, construita din caramida, acoperita cu tigla, in anul 1970;

**B. Partea II. Proprietari și acte**

Inscrieri privitoare la dreptul de proprietate și alte drepturi reale		Referințe
<b>216431 / 20/11/2018</b>		
Act Notarial nr. Contract de vanzare aut. nr. 4918, din 19/11/2018 emis de NP Faurar Doina;		
B1	Intabulare, drept de PROPRIETATE, dobandit prin Conventie, cota actuala 1/1, cota initiala 1/1 1) RADU MIRCEA 2) RADU MIHAELA	A1, A1.1, A1.2, A1.3
B2	Se notează POSESIA asupra diferenței de teren de 1087 mp de sub B3, in favoarea lui 1) RADU MIRCEA 2) RADU MIHAELA	A1

**C. Partea III. SARCINI .**

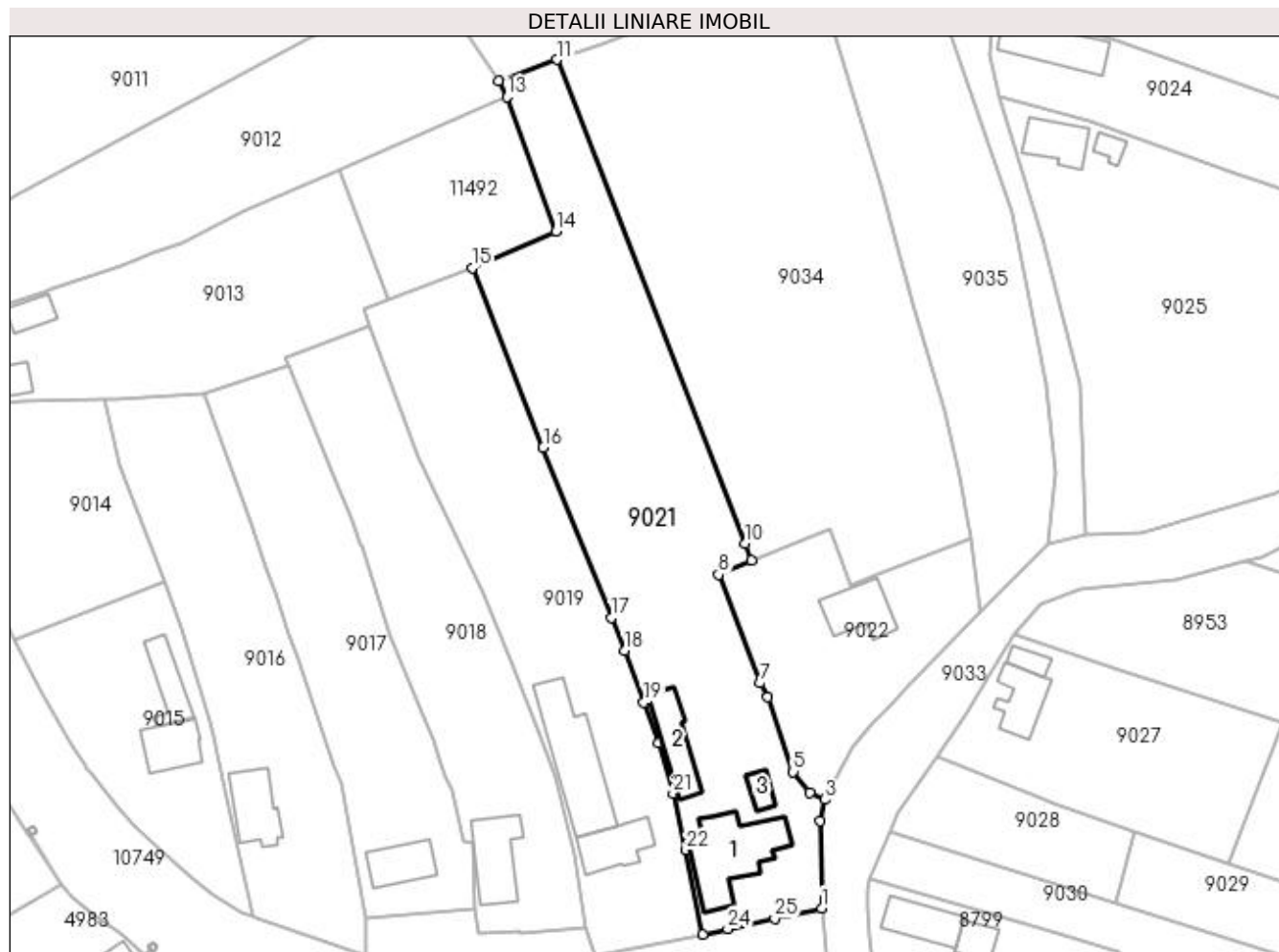
Inscrieri privind dezmembramintele dreptului de proprietate, drepturi reale de garanție și sarcini	Referințe
NU SUNT	

## Anexa Nr. 1 La Partea I

## Teren

Nr cadastral	Suprafața (mp)*	Observații / Referințe
32324	3.541	

\* Suprafața este determinată în planul de proiecție Stereo 70.



## Date referitoare la teren

Crt	Categorie folosință	Intra vilan	Suprafața (mp)	Tarla	Parcelă	Nr. topo	Observații / Referințe
1	curți constructii	DA	2.141	12	-	-	
2	arabil	DA	1.400	12	-	-	

## Date referitoare la construcții

Crt	Număr	Destinație construcție	Supraf. (mp)	Situație juridică	Observații / Referințe
A1.1	32324-C1	construcții de locuințe	190	Cu acte	Nr. niveluri:1; S. construita la sol:190 mp; C1-Casa de locuit, construita din caramida, acoperita cu tigla, in anul 1970;
A1.2	32324-C2	construcții anexa	89	Cu acte	Nr. niveluri:1; S. construita la sol:89 mp; C2-Anexa, construita din caramida, acoperita cu tigla, in anul 1970;
A1.3	32324-C3	construcții anexa	24	Cu acte	Nr. niveluri:1; S. construita la sol:24 mp; C3-Anexa, construita din caramida, acoperita cu tigla, in anul 1970;

## Lungime Segmente

1) Valorile lungimilor segmentelor sunt obținute din proiecție în plan.

Punct început	X / Y	Punct sfârșit	X / Y	Lungime segment (** (m)	Punct început	X / Y	Punct sfârșit	X / Y	Lungime segment (** (m)
---------------	-------	---------------	-------	-------------------------	---------------	-------	---------------	-------	-------------------------

Punct început	X / Y	Punct sfârșit	X / Y	Lungime segment (** (m)
1	436.796,189 300.137,347	2	436.795,847 300.153,025	15.682
3	436.796,756 300.156,854	4	436.794,065 300.158,072	2.954
5	436.791,06 300.161,824	6	436.786,504 300.175,276	14.203
7	436.785,145 300.177,765	8	436.777,666 300.197,246	20.867
9	436.783,545 300.199,839	10	436.782,422 300.202,822	3.187
11	436.748,587 300.289,805	12	436.738,045 300.286,016	11.202
13	436.739,666 300.283,104	14	436.748,4 300.258,913	25.719
15	436.733,372 300.252,395	16	436.746,128 300.220,135	34.69
17	436.758,325 300.189,494	18	436.760,678 300.183,624	6.324
19	436.764,185 300.174,298	20	436.766,907 300.167,063	7.73
21	436.769,468 300.157,966	22	436.771,818 300.147,77	10.463
23	436.774,81 300.132,618	24	436.779,314 300.133,614	4.613
25	436.787,713 300.135,472	1	436.796,189 300.137,347	8.681

Punct început	X / Y	Punct sfârșit	X / Y	Lungime segment (** (m)
2	436.795,847 300.153,025	3	436.796,756 300.156,854	3.935
4	436.794,065 300.158,072	5	436.791,06 300.161,824	4.807
6	436.786,504 300.175,276	7	436.785,145 300.177,765	2.836
8	436.777,666 300.197,246	9	436.783,545 300.199,839	6.425
10	436.782,422 300.202,822	11	436.748,587 300.289,805	93.332
12	436.738,045 300.286,016	13	436.739,666 300.283,104	3.333
14	436.748,4 300.258,913	15	436.733,372 300.252,395	16.381
16	436.746,128 300.220,135	17	436.758,325 300.189,494	32.979
18	436.760,678 300.183,624	19	436.764,185 300.174,298	9.964
20	436.766,907 300.167,063	21	436.769,468 300.157,966	9.451
22	436.771,818 300.147,77	23	436.774,81 300.132,618	15.445
24	436.779,314 300.133,614	25	436.787,713 300.135,472	8.602

\*\* Lungimile segmentelor sunt determinate în planul de proiecție Stereo 70 și sunt rotunjite la 1 milimetru.

\*\*\* Distanța dintre puncte este formată din segmente cumulate ce sunt mai mici decât valoarea 1 milimetru.



**DATE DESPRE IMOBILUL NR. 9022**

Oficiul de Cadastru și Publicitate Imobiliară DOLJ  
Biroul de Cadastru și Publicitate Imobiliară Craiova

**A. Partea I. Descrierea imobilului**

TEREN Intravilan

Adresa: Loc. Preajba De Padure, Jud. Dolj, T12, P187, 188

Nr. Crt	Nr cadastral Nr. topografic	Suprafața* (mp)	Observații / Referințe
A1		1.202	Sector cadastral:15 Teren neimpregmuit;

**Construcții**

Crt	Nr cadastral Nr. topografic	Adresa	Observații / Referințe
A1.1		Loc. Preajba De Padure, Jud. Dolj, T12, P187, 188	Nr. niveluri:1; S. construita la sol:93 mp;

**B. Partea II. Proprietari și acte**

Inscrieri privitoare la dreptul de proprietate și alte drepturi reale		Referințe
/		
Act Administrativ nr. TDP958-59538, din 02/10/1997 emis de CJSDPAT DOLJ;		
B1	Intabulare, drept de PROPRIETATE, dobandit prin Reconstituire, cota actuala 1/1, cota initiala 1/1 1) CIURCEA MARIA, LIPSA CNP	A1
Act Normativ nr. Legea 7, din 13/03/1996 emis de PARLAMENTUL ROMANIEI;		
B2	Intabulare, drept de PROPRIETATE, dobandit prin Lege, cota actuala 1/1, cota initiala 1/1 1) CIURCEA MARIA, LIPSA CNP	A1.1

**C. Partea III. SARCINI .**

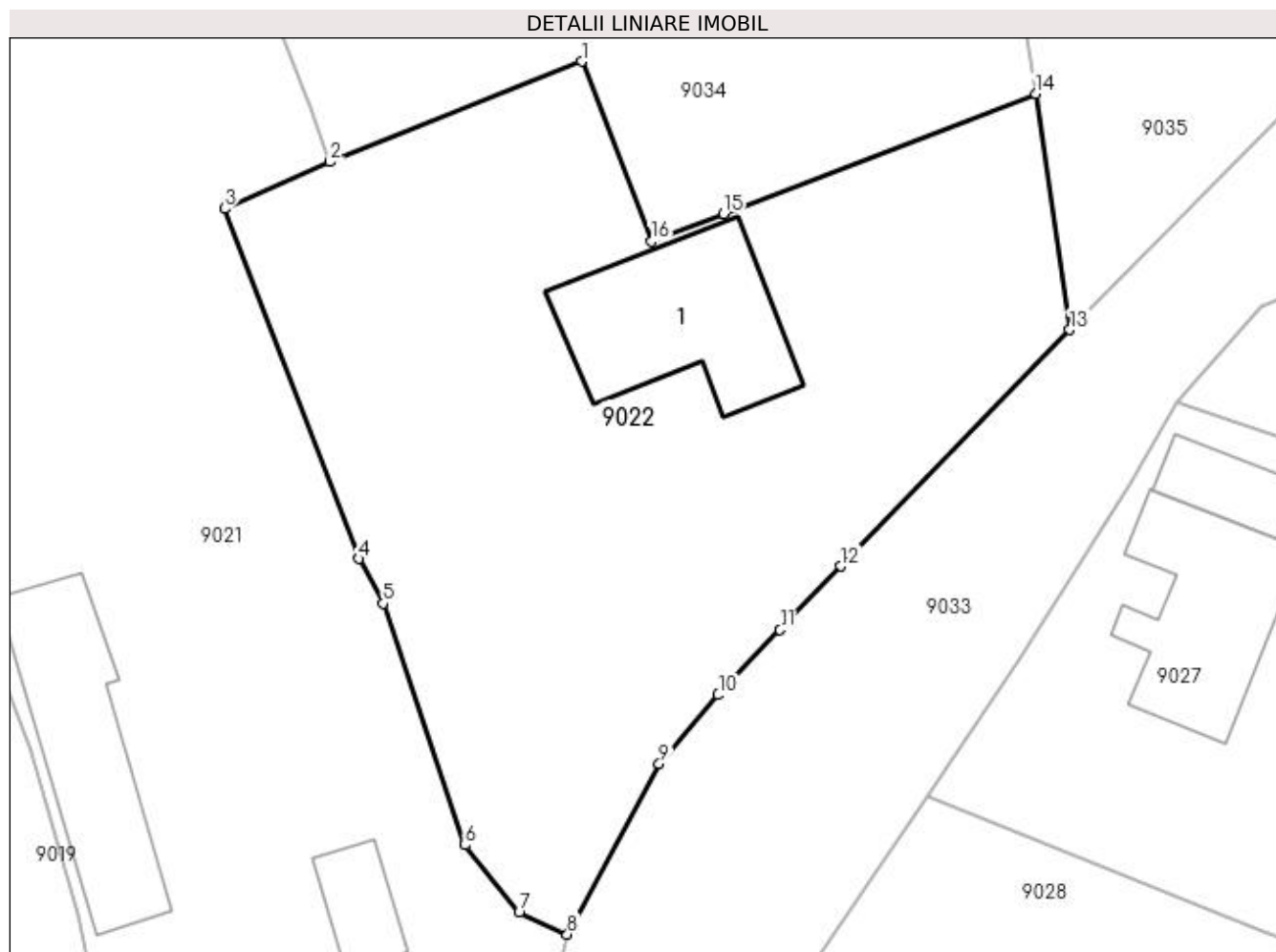
Inscrieri privind dezmembramintele dreptului de proprietate, drepturi reale de garanție și sarcini	Referințe
NU SUNT	

## Anexa Nr. 1 La Partea I

## Teren

Nr cadastral	Suprafața (mp)*	Observații / Referințe
	1.202	

\* Suprafața este determinată în planul de proiecție Stereo 70.



## Date referitoare la teren

Crt	Categorie folosință	Intra vilan	Suprafața (mp)	Tarla	Parcelă	Nr. topo	Observații / Referințe
1	curți constructii	DA	914	12	187	-	
2	arabil	DA	288	12	188	-	

## Date referitoare la construcții

Crt	Număr	Destinație construcție	Supraf. (mp)	Situație juridică	Observații / Referințe
A1.1		construcții de locuințe	93	Cu acte	Nr. niveluri:1; S. construita la sol:93 mp;

## Lungime Segmente

1) Valorile lungimilor segmentelor sunt obținute din proiecție în plan.

Punct început	X / Y	Punct sfârșit	X / Y	Lungime segment (** (m)
1	436.797,547 300.205,431	2	436.783,545 300.199,839	15.077
2	436.783,545 300.199,839	3	436.777,666 300.197,246	6.425
3	436.777,666 300.197,246	4	436.785,145 300.177,765	20.867



Punct început	X / Y	Punct sfârșit	X / Y	Lungime segment (** (m)
4	436.785,145 300.177,765	5	436.786,504 300.175,276	2.836
5	436.786,504 300.175,276	6	436.791,06 300.161,824	14.203
6	436.791,06 300.161,824	7	436.794,065 300.158,072	4.807
7	436.794,065 300.158,072	8	436.796,756 300.156,854	2.954
8	436.796,756 300.156,854	9	436.801,874 300.166,337	10.776
9	436.801,874 300.166,337	10	436.805,161 300.170,179	5.056
10	436.805,161 300.170,179	11	436.808,6 300.173,798	4.992
11	436.808,6 300.173,798	12	436.811,966 300.177,339	4.886
12	436.811,966 300.177,339	13	436.824,727 300.190,5	18.332
13	436.824,727 300.190,5	14	436.822,843 300.203,626	13.261
14	436.822,843 300.203,626	15	436.805,463 300.196,962	18.614
15	436.805,463 300.196,962	16	436.801,436 300.195,418	4.313
16	436.801,436 300.195,418	1	436.797,547 300.205,431	10.742

\*\* Lungimile segmentelor sunt determinate în planul de proiecție Stereo 70 și sunt rotunjite la 1 milimetru.

\*\*\* Distanța dintre puncte este formată din segmente cumulate ce sunt mai mici decât valoarea 1 milimetru.



**DATE DESPRE IMOBILUL NR. 9023**

Oficiul de Cadastru și Publicitate Imobiliară DOLJ  
Biroul de Cadastru și Publicitate Imobiliară Craiova

**A. Partea I. Descrierea imobilului**

TEREN Intravilan

Adresa: Loc. Preajba De Padure, Jud. Dolj, T13, 9, P190, 147

Nr. Crt	Nr cadastral Nr. topografic	Suprafața* (mp)	Observații / Referințe
A1		2.024	Sector cadastral:15 Teren imprejmuit;

**Construcții**

Crt	Nr cadastral Nr. topografic	Adresa	Observații / Referințe
A1.1		Loc. Preajba De Padure, Jud. Dolj, T13, 9, P190, 147	Nr. niveluri:1; S. construita la sol:75 mp;
A1.2		Loc. Preajba De Padure, Jud. Dolj, T13, 9, P190, 147	Nr. niveluri:1; S. construita la sol:80 mp;

**B. Partea II. Proprietari și acte**

Inscrieri privitoare la dreptul de proprietate și alte drepturi reale	Referințe
/	
Act Administrativ nr. TDP1264-2179, din 01/06/1999 emis de CJSDPAT DOLJ;	
B1 Intabulare, drept de PROPRIETATE, dobandit prin Reconstituire, cota actuala 1/1, cota initiala 1/1 1) RISTEA STĂVĂRACHE DEFUNCT:Da	A1
Act Normativ nr. Legea 7, din 13/03/1996 emis de PARLAMENTUL ROMANIEI;	
B2 Intabulare, drept de PROPRIETATE, dobandit prin Lege, cota actuala 1/1, cota initiala 1/1 1) RISTEA STĂVĂRACHE DEFUNCT:Da	A1.1, A1.2

**C. Partea III. SARCINI .**

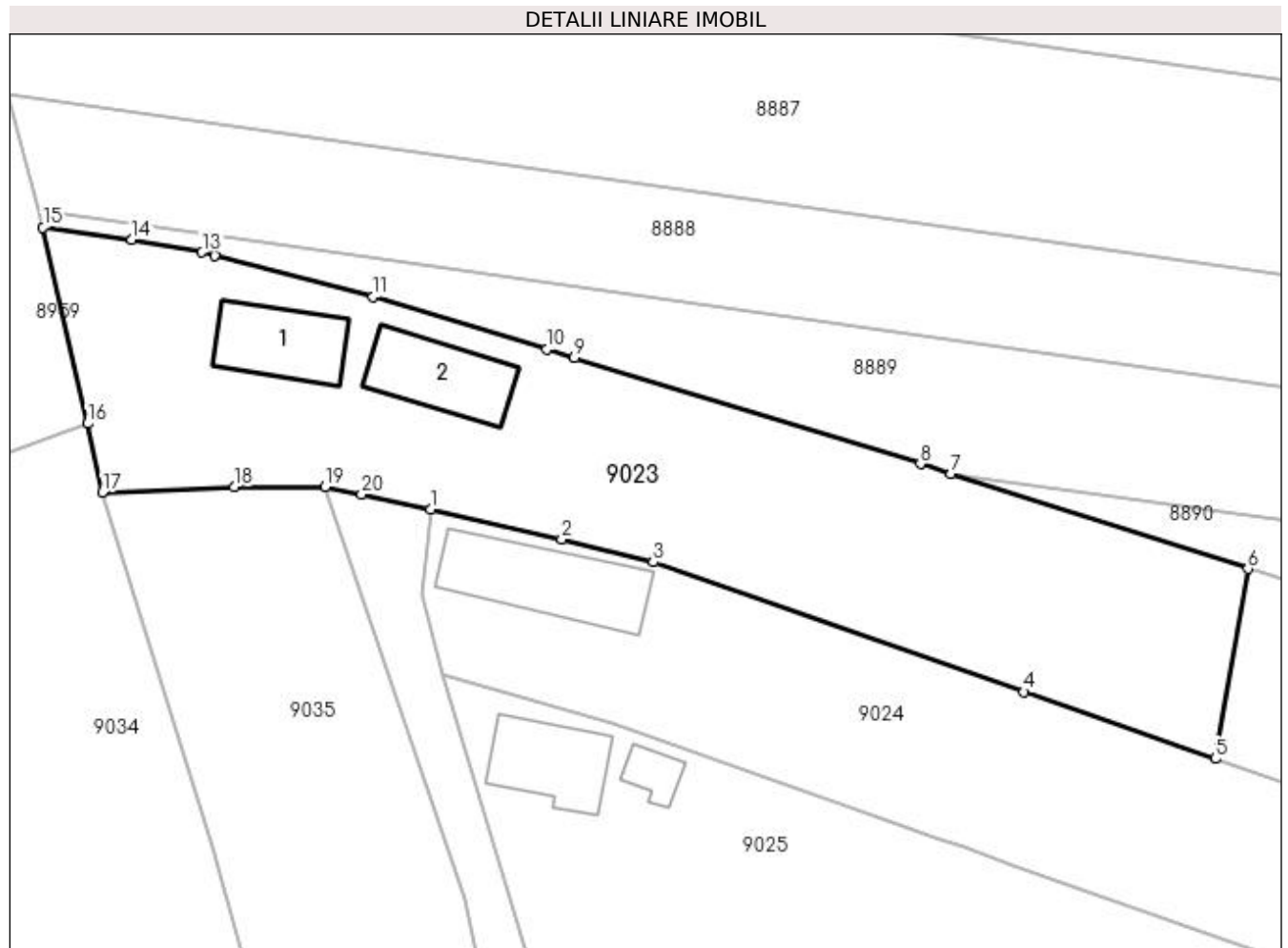
Inscrieri privind dezmembramintele dreptului de proprietate, drepturi reale de garanție și sarcini	Referințe
NU SUNT	

## Anexa Nr. 1 La Partea I

## Teren

Nr cadastral	Suprafața (mp)*	Observații / Referințe
	2.024	

\* Suprafața este determinată în planul de proiecție Stereo 70.



## Date referitoare la teren

Crt	Categorie folosință	Intravilan	Suprafața (mp)	Tarla	Parcelă	Nr. topo	Observații / Referințe
1	curți construcții	DA	922	13	190	-	
2	arabil	DA	1.102	9	147	-	

## Date referitoare la construcții

Crt	Număr	Destinație construcție	Supraf. (mp)	Situație juridică	Observații / Referințe
A1.1		construcții anexa	75	Cu acte	Nr. niveluri:1; S. construita la sol:75 mp;
A1.2		construcții anexa	80	Cu acte	Nr. niveluri:1; S. construita la sol:80 mp;

## Lungime Segmente

1) Valorile lungimilor segmentelor sunt obținute din proiecție în plan.

Punct început	X / Y	Punct sfârșit	X / Y	Lungime segment (** (m)
1	436.827,141 300.298,682	2	436.839,402 300.295,867	12.58
2	436.839,402 300.295,867	3	436.847,947 300.293,745	8.805

Punct început	X / Y	Punct sfârșit	X / Y	Lungime segment (** (m)
3	436.847,947 300.293,745	4	436.882,539 300.281,662	36.642
4	436.882,539 300.281,662	5	436.900,387 300.275,428	18.905
5	436.900,387 300.275,428	6	436.903,425 300.293,14	17.971
6	436.903,425 300.293,14	7	436.875,738 300.302,016	29.075
7	436.875,738 300.302,016	8	436.872,869 300.302,935	3.013
8	436.872,869 300.302,935	9	436.840,55 300.312,803	33.792
9	436.840,55 300.312,803	10	436.837,973 300.313,59	2.694
10	436.837,973 300.313,59	11	436.821,812 300.318,524	16.897
11	436.821,812 300.318,524	12	436.807,004 300.322,358	15.296
12	436.807,004 300.322,358	13	436.805,835 300.322,661	1.208
13	436.805,835 300.322,661	14	436.799,282 300.323,829	6.656
14	436.799,282 300.323,829	15	436.790,992 300.324,978	8.369
15	436.790,992 300.324,978	16	436.795,165 300.306,679	18.769
16	436.795,165 300.306,679	17	436.796,536 300.300,283	6.541
17	436.796,536 300.300,283	18	436.808,84 300.300,787	12.314
18	436.808,84 300.300,787	19	436.817,311 300.300,762	8.471
19	436.817,311 300.300,762	20	436.820,72 300.300,061	3.48
20	436.820,72 300.300,061	1	436.827,141 300.298,682	6.567

\*\* Lungimile segmentelor sunt determinate în planul de proiecție Stereo 70 și sunt rotunjite la 1 milimetru.

\*\*\* Distanța dintre puncte este formată din segmente cumulate ce sunt mai mici decât valoarea 1 milimetru.



**DATE DESPRE IMOBILUL NR. 9024**

Oficiul de Cadastru și Publicitate Imobiliară DOLJ  
Biroul de Cadastru și Publicitate Imobiliară Craiova

**A. Partea I. Descrierea imobilului**

TEREN Intravilan

Adresa: Loc. Preajba De Padure, Jud. Dolj, T13, 9, P191, 197/1

Nr. Crt	Nr cadastral Nr. topografic	Suprafața* (mp)	Observații / Referințe
A1		2.007	Sector cadastral:15 Teren imprejmuit;

**Construcții**

Crt	Nr cadastral Nr. topografic	Adresa	Observații / Referințe
A1.1		Loc. Preajba De Padure, Jud. Dolj, T13, 9, P191, 197/1	Nr. niveluri:1; S. construita la sol:113 mp;

**B. Partea II. Proprietari și acte**

Inscrieri privitoare la dreptul de proprietate și alte drepturi reale		Referințe
/		
Act Administrativ nr. TDP959-59538, din 02/03/1995 emis de CJSDPAT DOLJ;		
B1	Intabulare, drept de PROPRIETATE, dobandit prin Reconstituire, cota actuala 1/1, cota initiala 1/1 1) RISTEA NICOLAE, LIPSA CNP	A1
Act Normativ nr. Legea 7, din 13/03/1996 emis de PARLAMENTUL ROMANIEI;		
B2	Intabulare, drept de PROPRIETATE, dobandit prin Lege, cota actuala 1/1, cota initiala 1/1 1) RISTEA NICOLAE, LIPSA CNP	A1.1

**C. Partea III. SARCINI .**

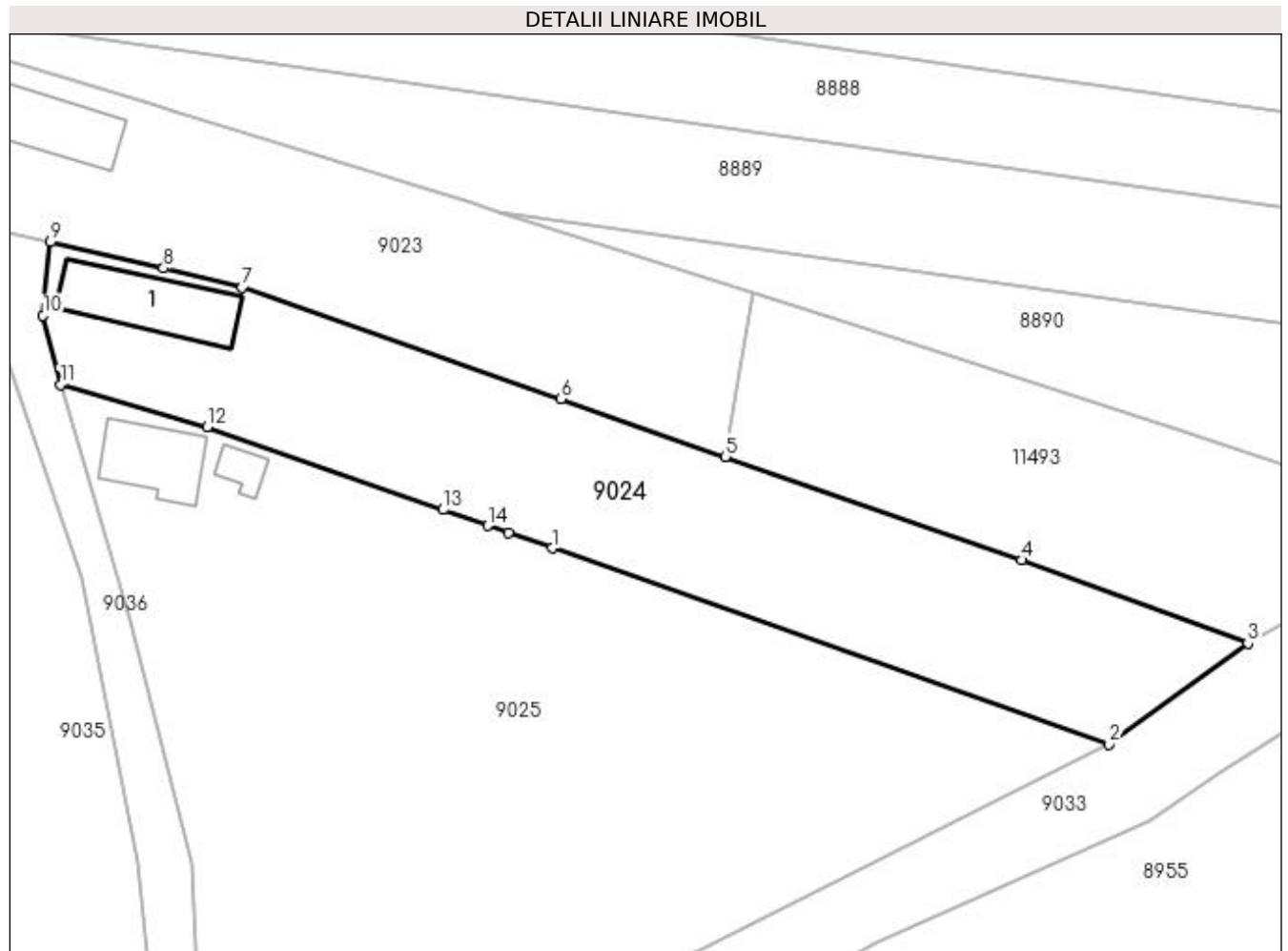
Inscrieri privind dezmembramintele dreptului de proprietate, drepturi reale de garanție și sarcini	Referințe
NU SUNT	

## Anexa Nr. 1 La Partea I

## Teren

Nr cadastral	Suprafața (mp)*	Observații / Referințe
	2.007	

\* Suprafața este determinată în planul de proiecție Stereo 70.



## Date referitoare la teren

Crt	Categorie folosință	Intra vilan	Suprafața (mp)	Tarla	Parcelă	Nr. topo	Observații / Referințe
1	curți constructii	DA	894	13	191	-	
2	arabil	DA	1.113	9	197/1	-	

## Date referitoare la construcții

Crt	Număr	Destinație construcție	Supraf. (mp)	Situație juridică	Observații / Referințe
A1.1		construcții anexa	113	Cu acte	Nr. niveluri:1; S. construita la sol:113 mp;

## Lungime Segmente

1) Valorile lungimilor segmentelor sunt obținute din proiecție în plan.

Punct început	X / Y	Punct sfârșit	X / Y	Lungime segment (** (m)
1	436.881,584 300.265,5	2	436.942,01 300.244,259	64.051
2	436.942,01 300.244,259	3	436.957,071 300.255,205	18.619
3	436.957,071 300.255,205	4	436.932,497 300.264,212	26.173



Punct început	X / Y	Punct sfârșit	X / Y	Lungime segment (** (m)
4	436.932,497 300.264,212	5	436.900,387 300.275,428	34.013
5	436.900,387 300.275,428	6	436.882,539 300.281,662	18.905
6	436.882,539 300.281,662	7	436.847,947 300.293,745	36.642
7	436.847,947 300.293,745	8	436.839,402 300.295,867	8.805
8	436.839,402 300.295,867	9	436.827,141 300.298,682	12.58
9	436.827,141 300.298,682	10	436.826,345 300.290,72	8.002
10	436.826,345 300.290,72	11	436.828,239 300.283,223	7.733
11	436.828,239 300.283,223	12	436.844,139 300.278,662	16.541
12	436.844,139 300.278,662	13	436.869,754 300.269,658	27.151
13	436.869,754 300.269,658	14	436.874,616 300.267,949	5.154
14	436.874,616 300.267,949	15	436.876,879 300.267,153	2.399
15	436.876,879 300.267,153	1	436.881,584 300.265,5	4.987

\*\* Lungimile segmentelor sunt determinate în planul de proiecție Stereo 70 și sunt rotunjite la 1 milimetru.

\*\*\* Distanța dintre puncte este formată din segmente cumulate ce sunt mai mici decât valoarea 1 milimetru.



**DATE DESPRE IMOBILUL NR. 9025**

Oficiul de Cadastru și Publicitate Imobiliară DOLJ  
Biroul de Cadastru și Publicitate Imobiliară Craiova

**A. Partea I. Descrierea imobilului**

TEREN Intravilan

Adresa: Loc. Preajba De Padure, Jud. Dolj, T5, 8, P192, 193, 197

Nr. Crt	Nr cadastral Nr. topografic	Suprafața* (mp)	Observații / Referințe
A1		4.391	Sector cadastral:15 Teren imprejmuit;

**Construcții**

Crt	Nr cadastral Nr. topografic	Adresa	Observații / Referințe
A1.1		Loc. Preajba De Padure, Jud. Dolj, T5, 8, P192, 193, 197	Nr. niveluri:1; S. construita la sol:76 mp;
A1.2		Loc. Preajba De Padure, Jud. Dolj, T5, 8, P192, 193, 197	Nr. niveluri:1; S. construita la sol:20 mp;

**B. Partea II. Proprietari și acte**

Inscrieri privitoare la dreptul de proprietate și alte drepturi reale		Referințe
/		
Act Administrativ nr. TDP552-2198, din 07/04/1994 emis de CJSDPAT DOLJ;		
B1	Intabulare, drept de PROPRIETATE, dobandit prin Reconstituire, cota actuala 1/1, cota initiala 1/1 1) TINCĂNARU GHEORGHE, LIPSA CNP	A1
Act Normativ nr. Legea 7, din 13/03/1996 emis de PARLAMENTUL ROMANIEI;		
B2	Intabulare, drept de PROPRIETATE, dobandit prin Lege, cota actuala 1/1, cota initiala 1/1 1) TINCĂNARU GHEORGHE, LIPSA CNP	A1.1, A1.2

**C. Partea III. SARCINI .**

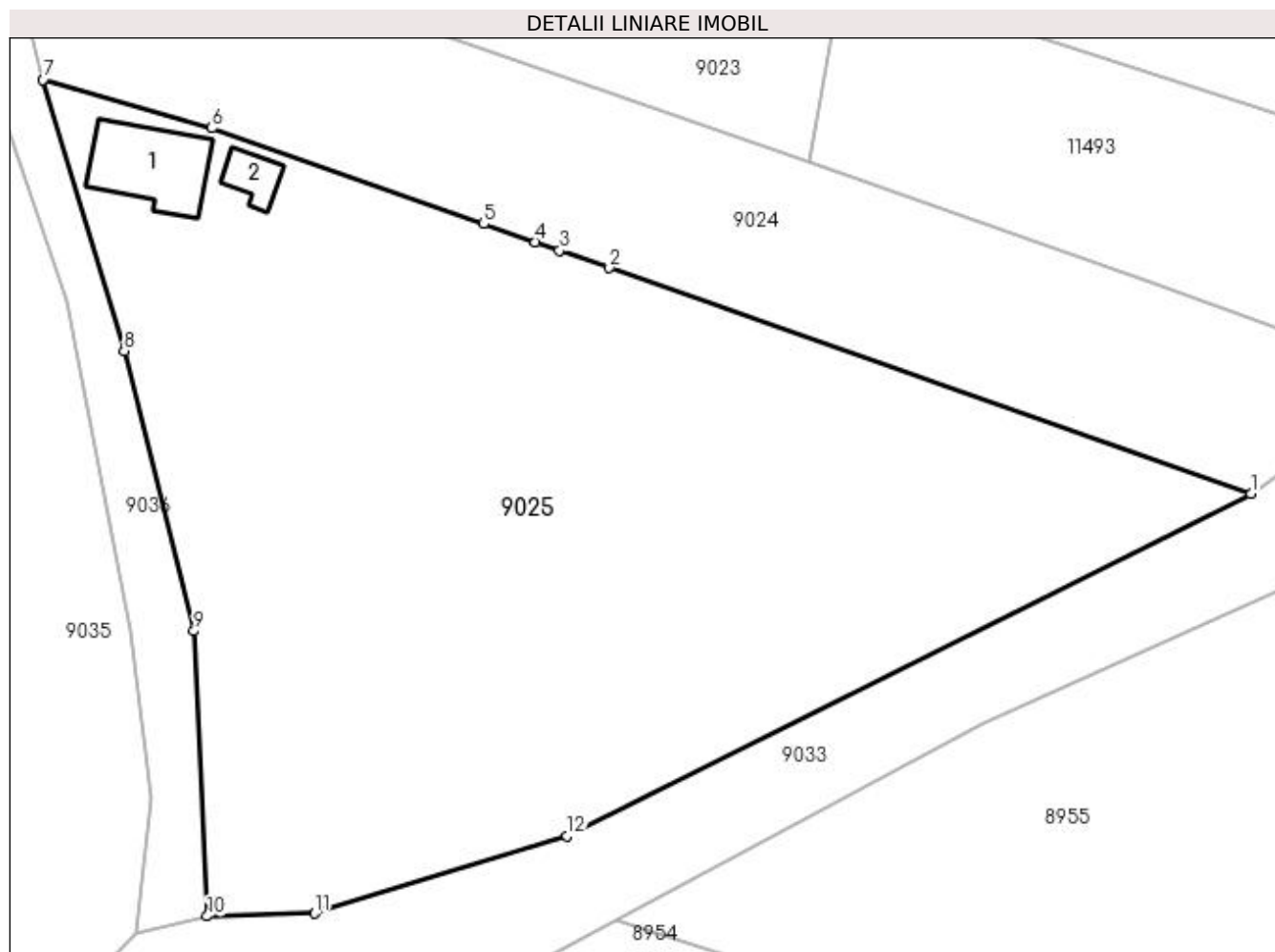
Inscrieri privind dezmembramintele dreptului de proprietate, drepturi reale de garanție și sarcini	Referințe
NU SUNT	

## Anexa Nr. 1 La Partea I

## Teren

Nr cadastral	Suprafața (mp)*	Observații / Referințe
	4.391	

\* Suprafața este determinată în planul de proiecție Stereo 70.



## Date referitoare la teren

Crt	Categorie folosință	Intravilan	Suprafața (mp)	Tarla	Parcelă	Nr. topo	Observații / Referințe
1	curți construcții	DA	1.862	5	192	-	
2	vie	DA	495	5	193	-	
3	arabil	DA	2.034	8	197	-	

## Date referitoare la construcții

Crt	Număr	Destinație construcție	Supraf. (mp)	Situație juridică	Observații / Referințe
A1.1		construcții anexa	76	Cu acte	Nr. niveluri:1; S. construita la sol:76 mp;
A1.2		construcții anexa	20	Cu acte	Nr. niveluri:1; S. construita la sol:20 mp;

## Lungime Segmente

1) Valorile lungimilor segmentelor sunt obținute din proiecție în plan.

Punct început	X / Y	Punct sfârșit	X / Y	Lungime segment (** (m)
1	436.942,01 300.244,259	2	436.881,584 300.265,5	64.051
2	436.881,584 300.265,5	3	436.876,879 300.267,153	4.987

Punct început	X / Y	Punct sfârșit	X / Y	Lungime segment (** (m)
3	436.876,879 300.267,153	4	436.874,616 300.267,949	2.399
4	436.874,616 300.267,949	5	436.869,754 300.269,658	5.154
5	436.869,754 300.269,658	6	436.844,139 300.278,662	27.151
6	436.844,139 300.278,662	7	436.828,239 300.283,223	16.541
7	436.828,239 300.283,223	8	436.835,885 300.257,701	26.643
8	436.835,885 300.257,701	9	436.842,451 300.231,324	27.182
9	436.842,451 300.231,324	10	436.843,707 300.204,492	26.861
10	436.843,707 300.204,492	11	436.853,83 300.204,732	10.126
11	436.853,83 300.204,732	12	436.877,592 300.212,006	24.85
12	436.877,592 300.212,006	1	436.942,01 300.244,259	72.041

\*\* Lungimile segmentelor sunt determinate în planul de proiecție Stereo 70 și sunt rotunjite la 1 milimetru.

\*\*\* Distanța dintre puncte este formată din segmente cumulate ce sunt mai mici decât valoarea 1 milimetru.



**DATE DESPRE IMOBILUL NR. 9026**

Oficiul de Cadastru și Publicitate Imobiliară DOLJ  
Biroul de Cadastru și Publicitate Imobiliară Craiova

**A. Partea I. Descrierea imobilului**

TEREN Necunoscut

Adresa: Loc. Preajba De Padure, Jud. Dolj, T9, P195/1

Nr. Crt	Nr cadastral Nr. topografic	Suprafața* (mp)	Observații / Referințe
A1		3.264	Sector cadastral:15 Teren neimprejmuit; Conform PUG aprobat prin HCL 28/2015, suprafata intravilan =2536 mp, suprafata extravilan = 728mp.

**B. Partea II. Proprietari și acte**

Inscrieri privitoare la dreptul de proprietate și alte drepturi reale	Referințe
/	
Act Normativ nr. Legea 7, din 13/03/1996 emis de PARLAMENTUL ROMÂNIEI (ART. 13 ALIN. 15);	
B1	A1
Inscrierea provizorie, drept de PROPRIETATE, dobandit prin Lege, cota actuala 1/1, cota initiala 1/1 1) NEIDENTIFICAT NEIDENTIFICAT, CIF:000000000000	

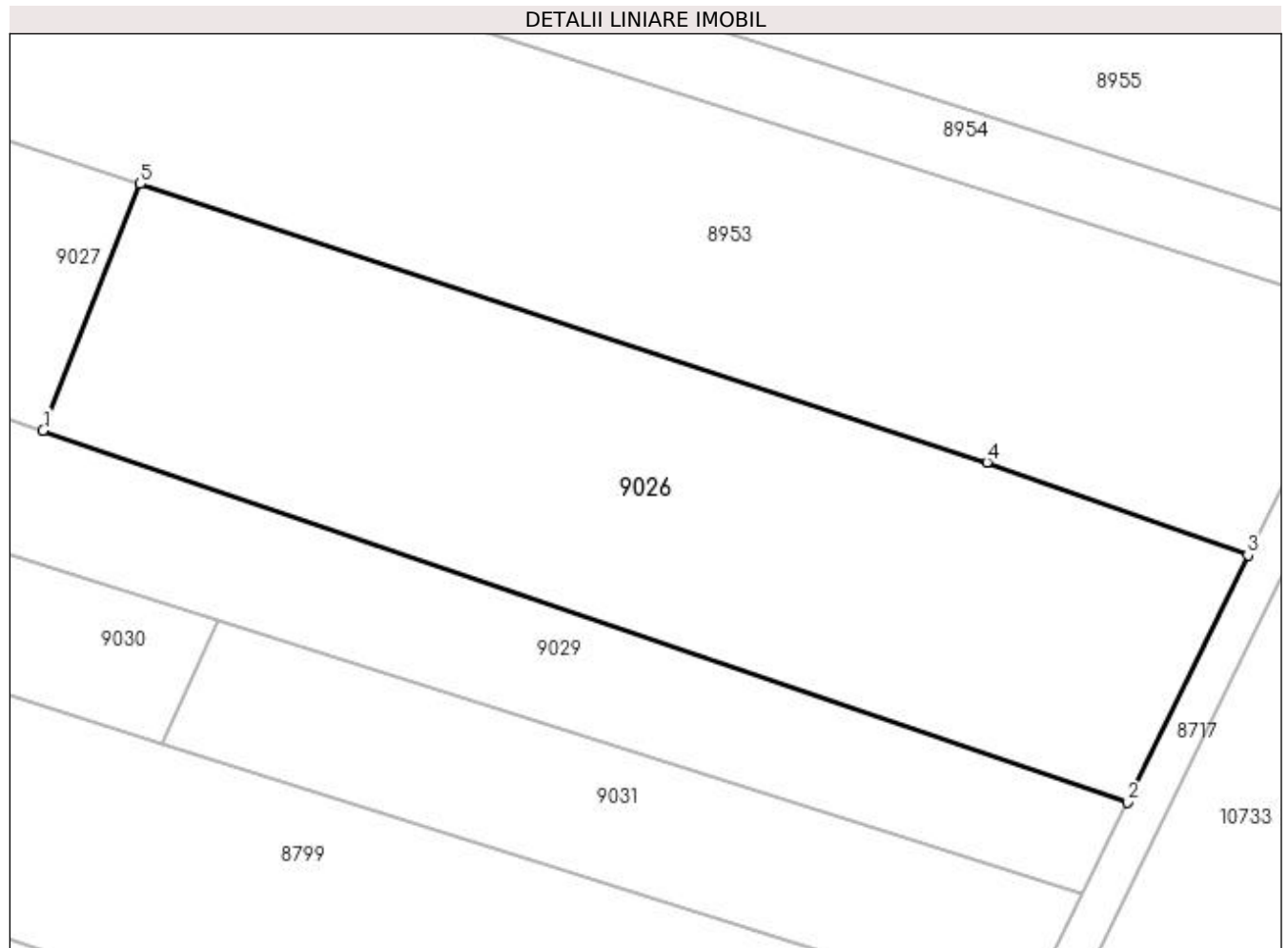
**C. Partea III. SARCINI .**

Inscrieri privind dezmembramintele dreptului de proprietate, drepturi reale de garanție și sarcini	Referințe
NU SUNT	

**Anexa Nr. 1 La Partea I****Teren**

Nr cadastral	Suprafața (mp)*	Observații / Referințe
	3.264	Conform PUG aprobat prin HCL 28/2015, suprafata intravilan =2536 mp, suprafata extravilan = 728mp.

\* Suprafața este determinată în planul de proiecție Stereo 70.

**Date referitoare la teren**

Crt	Categorie folosință	Intra vilan	Suprafața (mp)	Tarla	Parcelă	Nr. topo	Observații / Referințe
1	arabil	DA	2.536	9	195/1	-	
2	arabil	NU	728	9	195/1	-	

**Lungime Segmente**

1) Valorile lungimilor segmentelor sunt obținute din proiecție în plan.

Punct început	X / Y	Punct sfârșit	X / Y	Lungime segment (** (m)
1	436.869,271 300.145,376	2	436.979,875 300.107,521	116.903
2	436.979,875 300.107,521	3	436.992,188 300.132,688	28.018
3	436.992,188 300.132,688	4	436.965,577 300.142,155	28.245
4	436.965,577 300.142,155	5	436.879,191 300.170,502	90.918



Punct început	X / Y	Punct sfârșit	X / Y	Lungime segment (** (m)
5	436.879,191 300.170,502	1	436.869,271 300.145,376	27.013

\*\* Lungimile segmentelor sunt determinate în planul de proiecție Stereo 70 și sunt rotunjite la 1 milimetru.

\*\*\* Distanța dintre puncte este formată din segmente cumulate ce sunt mai mici decât valoarea 1 milimetru.



**DATE DESPRE IMOBILUL NR. 9027**

Oficiul de Cadastru și Publicitate Imobiliară DOLJ  
Biroul de Cadastru și Publicitate Imobiliară Craiova

**A. Partea I. Descrierea imobilului**

TEREN Intravilan

Adresa: Loc. Preajba De Padure, Jud. Dolj, T5, P195

Nr. Crt	Nr cadastral Nr. topografic	Suprafața* (mp)	Observații / Referințe
A1		1.411	Sector cadastral:15 Teren imprejmuit;

**Construcții**

Crt	Nr cadastral Nr. topografic	Adresa	Observații / Referințe
A1.1		Loc. Preajba De Padure, Jud. Dolj, T5, P195	Nr. niveluri:1; S. construita la sol:84 mp;
A1.2		Loc. Preajba De Padure, Jud. Dolj, T5, P195	Nr. niveluri:1; S. construita la sol:25 mp;

**B. Partea II. Proprietari și acte**

Inscrieri privitoare la dreptul de proprietate și alte drepturi reale		Referințe
/		
Act Administrativ nr. ADV 1114, din 01/03/2023 emis de PRIMARIA TESLUI (Anexa nr. 1);		
B1	Inscrierea posesiei, drept de PROPRIETATE, dobandit prin Lege, cota actuala 1/1, cota initiala 1/1 1) NACU WALTER-BOBY	A1
Act Normativ nr. Legea 7, din 13/03/1996 emis de PARLAMENTUL ROMÂNIEI;		
B2	Intabulare, drept de PROPRIETATE, dobandit prin Lege, cota actuala 1/1, cota initiala 1/1 1) NACU WALTER-BOBY	A1.1, A1.2

**C. Partea III. SARCINI .**

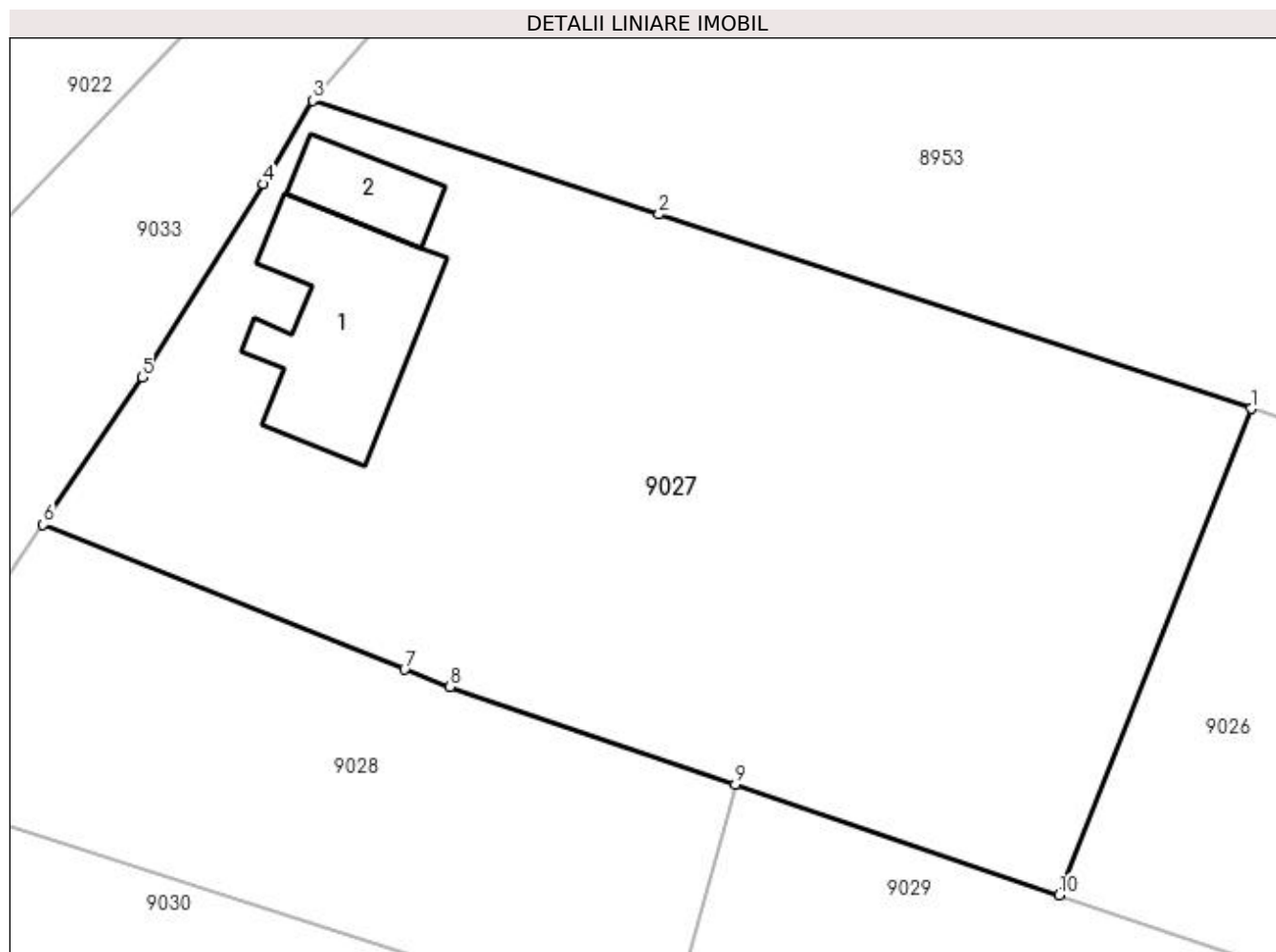
Inscrieri privind dezmembramintele dreptului de proprietate, drepturi reale de garanție și sarcini	Referințe
NU SUNT	

## Anexa Nr. 1 La Partea I

## Teren

Nr cadastral	Suprafața (mp)*	Observații / Referințe
	1.411	

\* Suprafața este determinată în planul de proiecție Stereo 70.



## Date referitoare la teren

Crt	Categorie folosință	Intra vilan	Suprafața (mp)	Tarla	Parcelă	Nr. topo	Observații / Referințe
1	curți construcții	DA	1.411	5	195	-	

## Date referitoare la construcții

Crt	Număr	Destinație construcție	Supraf. (mp)	Situație juridică	Observații / Referințe
A1.1		construcții de locuințe	84	Cu acte	Nr. niveluri:1; S. construita la sol:84 mp;
A1.2		construcții anexa	25	Cu acte	Nr. niveluri:1; S. construita la sol:25 mp;

## Lungime Segmente

1) Valorile lungimilor segmentelor sunt obținute din proiecție în plan.

Punct început	X / Y	Punct sfârșit	X / Y	Lungime segment (** (m)
1	436.879,191 300.170,502	2	436.848,591 300.180,543	32.205
2	436.848,591 300.180,543	3	436.830,69 300.186,418	18.84
3	436.830,69 300.186,418	4	436.828,157 300.182,107	5.0

Punct început	X / Y	Punct sfârșit	X / Y	Lungime segment (** (m)
4	436.828,157 300.182,107	5	436.821,901 300.172,12	11.785
5	436.821,901 300.172,12	6	436.816,776 300.164,509	9.176
6	436.816,776 300.164,509	7	436.835,454 300.157,045	20.114
7	436.835,454 300.157,045	8	436.837,8 300.156,147	2.512
8	436.837,8 300.156,147	9	436.852,538 300.151,103	15.577
9	436.852,538 300.151,103	10	436.869,271 300.145,376	17.686
10	436.869,271 300.145,376	1	436.879,191 300.170,502	27.013

\*\* Lungimile segmentelor sunt determinate în planul de proiecție Stereo 70 și sunt rotunjite la 1 milimetru.

\*\*\* Distanța dintre puncte este formată din segmente cumulate ce sunt mai mici decât valoarea 1 milimetru.



**DATE DESPRE IMOBILUL NR. 9028**

Oficiul de Cadastru și Publicitate Imobiliară DOLJ  
Biroul de Cadastru și Publicitate Imobiliară Craiova

**A. Partea I. Descrierea imobilului**

TEREN Intravilan

Adresa: Loc. Preajba De Padure, Jud. Dolj, T5, P197

Nr. Crt	Nr cadastral Nr. topografic	Suprafața* (mp)	Observații / Referințe
A1		579	Sector cadastral:15 Teren neimprejmuit;

**B. Partea II. Proprietari și acte**

Inscrieri privitoare la dreptul de proprietate și alte drepturi reale	Referințe
/	
Act Administrativ nr. TDP544-2198, din 07/04/1994 emis de CJSDPAT DOLJ (Defunct conform certificat de deces seria D9, nr. 235556 , data 21.11.1991);	
B1	A1
Intabulare, drept de PROPRIETATE, dobandit prin Reconstituire, cota actuala 1/1, cota initiala 1/1 1) RUSIN RADU, LIPSA CNP DEFUNCT:Da	

**C. Partea III. SARCINI .**

Inscrieri privind dezmembramintele dreptului de proprietate, drepturi reale de garanție și sarcini	Referințe
NU SUNT	

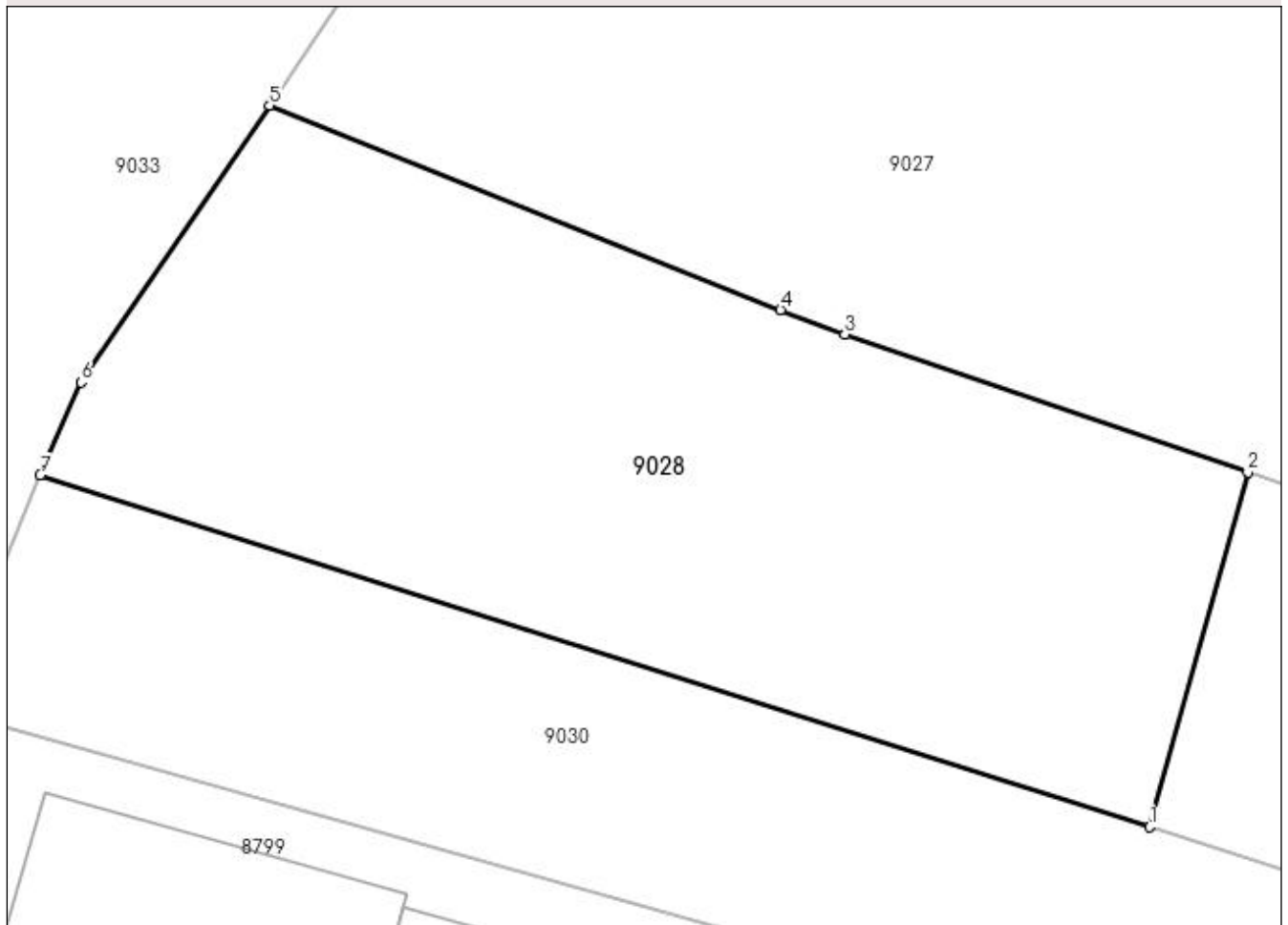
## Anexa Nr. 1 La Partea I

## Teren

Nr cadastral	Suprafața (mp)*	Observații / Referințe
	579	

\* Suprafața este determinată în planul de proiecție Stereo 70.

## DETALII LINIARE IMOBIL



## Date referitoare la teren

Crt	Categorie folosință	Intra vilan	Suprafața (mp)	Tarla	Parcelă	Nr. topo	Observații / Referințe
1	arabil	DA	579	5	197	-	

## Lungime Segmente

1) Valorile lungimilor segmentelor sunt obținute din proiecție în plan.

Punct început	X / Y	Punct sfârșit	X / Y	Lungime segment (** (m)
1	436.848,947 300.138,142	2	436.852,538 300.151,103	13.449
2	436.852,538 300.151,103	3	436.837,8 300.156,147	15.577
3	436.837,8 300.156,147	4	436.835,454 300.157,045	2.512
4	436.835,454 300.157,045	5	436.816,776 300.164,509	20.114
5	436.816,776 300.164,509	6	436.809,883 300.154,388	12.245



Punct început	X / Y	Punct sfârșit	X / Y	Lungime segment (** (m)
6	436.809,883 300.154,388	7	436.808,385 300.151,003	3.702
7	436.808,385 300.151,003	1	436.848,947 300.138,142	42.552

\*\* Lungimile segmentelor sunt determinate în planul de proiecție Stereo 70 și sunt rotunjite la 1 milimetru.

\*\*\* Distanța dintre puncte este formată din segmente cumulate ce sunt mai mici decât valoarea 1 milimetru.



**DATE DESPRE IMOBILUL NR. 9029**

Oficiul de Cadastru și Publicitate Imobiliară DOLJ  
Biroul de Cadastru și Publicitate Imobiliară Craiova

**A. Partea I. Descrierea imobilului**

TEREN Necunoscut

Adresa: Loc. Preajba De Padure, Jud. Dolj, T9, P197/1

Nr. Crt	Nr cadastral Nr. topografic	Suprafața* (mp)	Observații / Referințe
A1		1.591	Sector cadastral:15 Teren neimprejmuit; Conform PUG aprobat prin HCL 28/2015, suprafata intravilan = 1347mp, suprafata extravilan =244 mp.

**B. Partea II. Proprietari și acte**

Inscrieri privitoare la dreptul de proprietate și alte drepturi reale	Referințe
/	
Act Normativ nr. Legea 7, din 13/03/1996 emis de PARLAMENTUL ROMÂNIEI (ART. 13 ALIN. 15);	
B1	Inscrierea provizorie, drept de PROPRIETATE, dobandit prin Lege, cota actuala 1/1, cota initiala 1/1
1) NEIDENTIFICAT NEIDENTIFICAT, CIF:0000000000000	

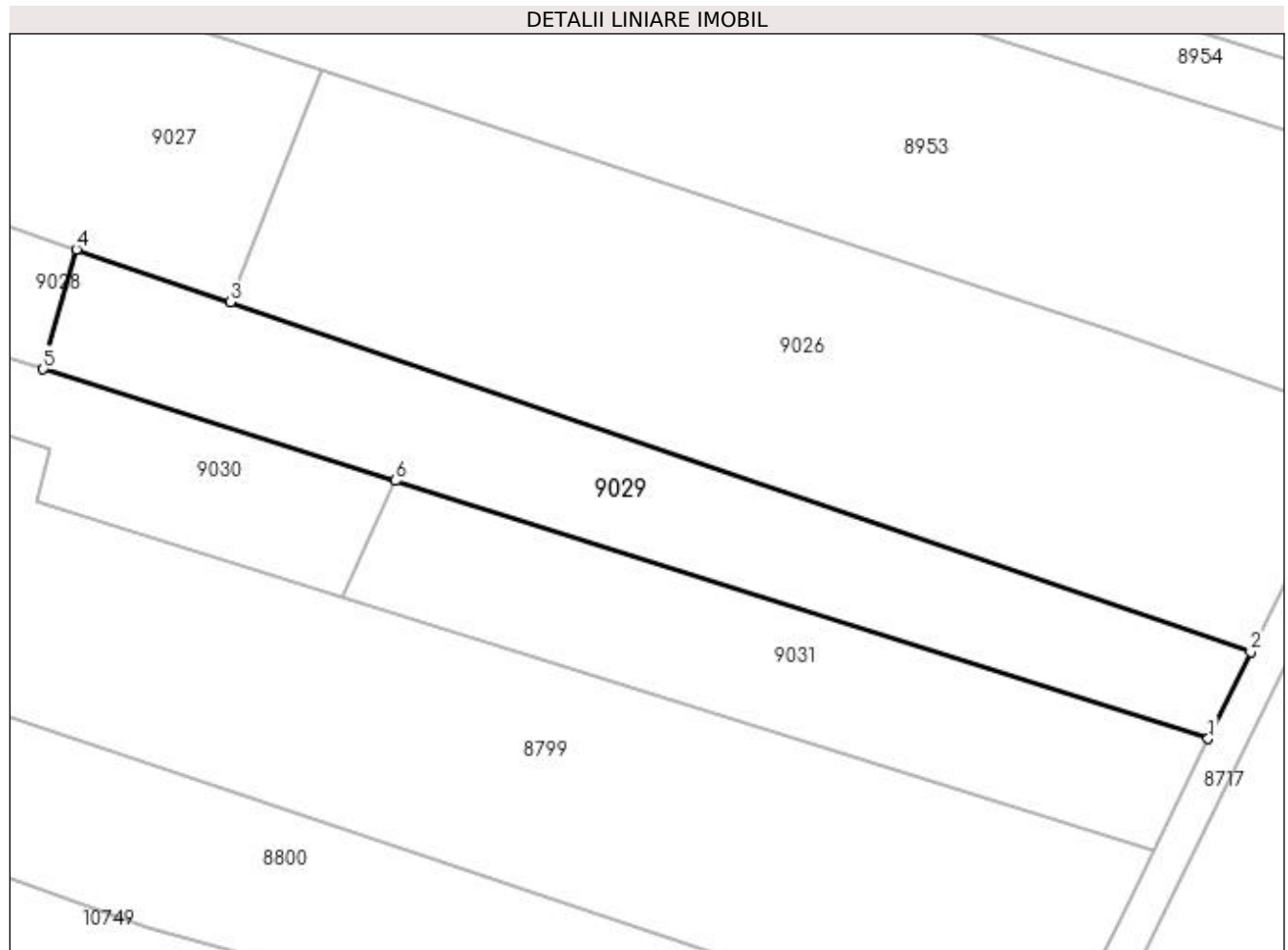
**C. Partea III. SARCINI .**

Inscrieri privind dezmembramintele dreptului de proprietate, drepturi reale de garanție și sarcini	Referințe
NU SUNT	

**Anexa Nr. 1 La Partea I****Teren**

Nr cadastral	Suprafața (mp)*	Observații / Referințe
	1.591	Conform PUG aprobat prin HCL 28/2015, suprafata intravilan = 1347mp, suprafata extravilan = 244 mp.

\* Suprafața este determinată în planul de proiecție Stereo 70.

**Date referitoare la teren**

Crt	Categorie folosință	Intra vilan	Suprafața (mp)	Tarla	Parcelă	Nr. topo	Observații / Referințe
1	arabil	DA	1.347	9	197/1	-	
2	arabil	NU	244	9	197/1	-	

**Lungime Segmente**

1) Valorile lungimilor segmentelor sunt obținute din proiecție în plan.

Punct început	X / Y	Punct sfârșit	X / Y	Lungime segment (** (m)
1	436.975,262 300.098,093	2	436.979,875 300.107,521	10.496
2	436.979,875 300.107,521	3	436.869,271 300.145,376	116.903
3	436.869,271 300.145,376	4	436.852,538 300.151,103	17.686
4	436.852,538 300.151,103	5	436.848,947 300.138,142	13.449

Punct început	X / Y	Punct sfârșit	X / Y	Lungime segment (** (m)
5	436.848,947 300.138,142	6	436.887,163 300.126,025	40.091
6	436.887,163 300.126,025	1	436.975,262 300.098,093	92.421

\*\* Lungimile segmentelor sunt determinate în planul de proiecție Stereo 70 și sunt rotunjite la 1 milimetru.

\*\*\* Distanța dintre puncte este formată din segmente cumulate ce sunt mai mici decât valoarea 1 milimetru.



**DATE DESPRE IMOBILUL NR. 9030**

Oficiul de Cadastru și Publicitate Imobiliară DOLJ  
Biroul de Cadastru și Publicitate Imobiliară Craiova

**A. Partea I. Descrierea imobilului**

TEREN Intravilan

Adresa: Loc. Preajba De Padure, Jud. Dolj, T5, P198

Nr. Crt	Nr cadastral Nr. topografic	Suprafața* (mp)	Observații / Referințe
A1		885	Sector cadastral:15 Teren neimprejmuit;

**B. Partea II. Proprietari și acte**

Inscrieri privitoare la dreptul de proprietate și alte drepturi reale	Referințe
/	
Act Normativ nr. Legea 7, din 13/03/1996 emis de PARLAMENTUL ROMÂNIEI (ART. 13 ALIN. 15);	
B1	Inscrierea provizorie, drept de PROPRIETATE, dobandit prin Lege, cota actuala 1/1, cota initiala 1/1
	1) NEIDENTIFICAT NEIDENTIFICAT, CIF:0000000000000

**C. Partea III. SARCINI .**

Inscrieri privind dezmembramintele dreptului de proprietate, drepturi reale de garanție și sarcini	Referințe
NU SUNT	

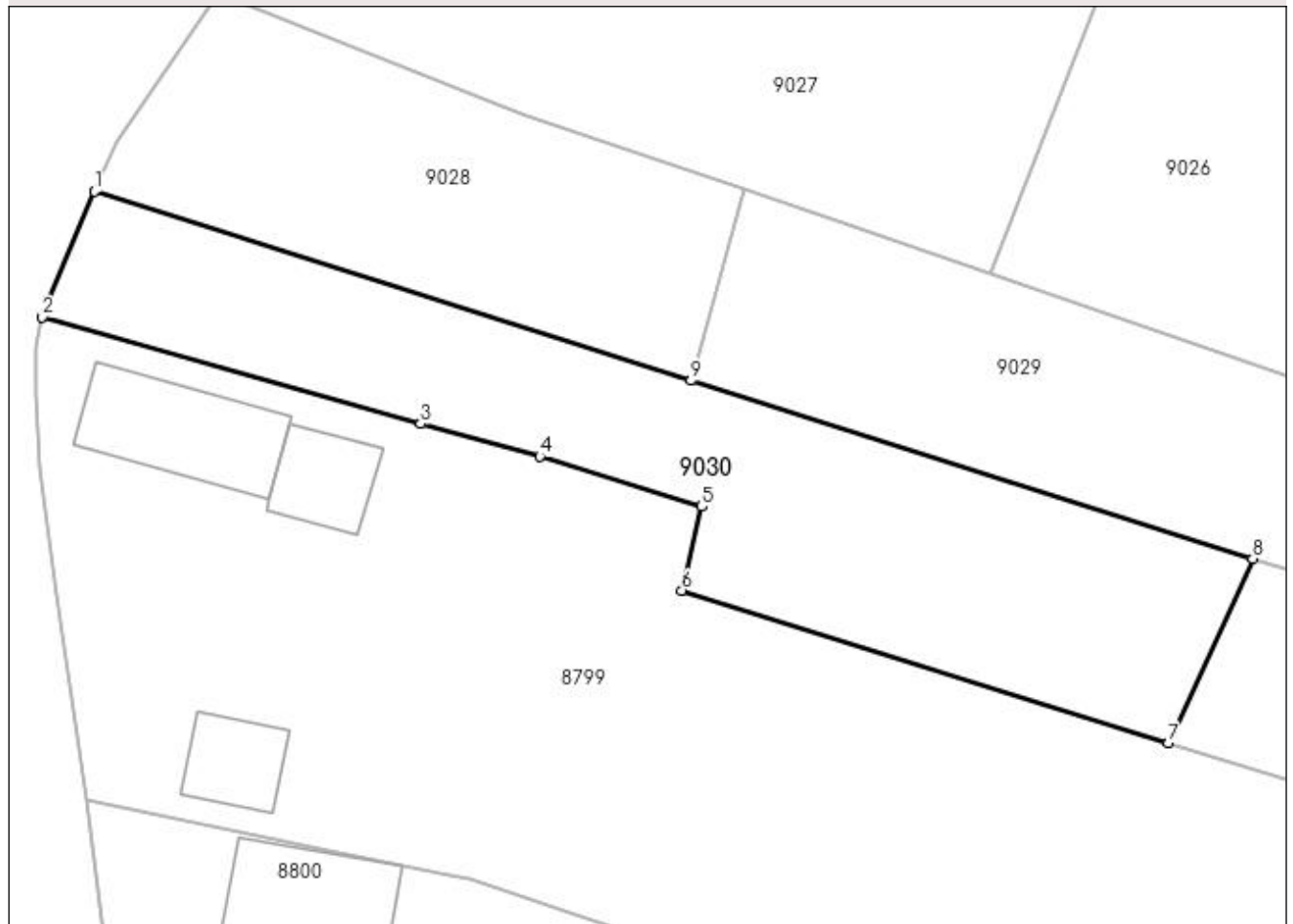
## Anexa Nr. 1 La Partea I

## Teren

Nr cadastral	Suprafața (mp)*	Observații / Referințe
	885	

\* Suprafața este determinată în planul de proiecție Stereo 70.

## DETALII LINIARE IMOBIL



## Date referitoare la teren

Crt	Categorie folosință	Intravilan	Suprafața (mp)	Tarla	Parcelă	Nr. topo	Observații / Referințe
1	arabil	DA	885	5	198	-	

## Lungime Segmente

1) Valorile lungimilor segmentelor sunt obținute din proiecție în plan.

Punct început	X / Y	Punct sfârșit	X / Y	Lungime segment (** (m)
1	436.808,385 300.151,003	2	436.804,837 300.142,461	9.25
2	436.804,837 300.142,461	3	436.830,585 300.135,192	26.754
3	436.830,585 300.135,192	4	436.838,662 300.132,972	8.377
4	436.838,662 300.132,972	5	436.849,688 300.129,576	11.537
5	436.849,688 300.129,576	6	436.848,331 300.123,872	5.863



Punct început	X / Y	Punct sfârșit	X / Y	Lungime segment (** (m)
6	436.848,331 300.123,872	7	436.881,428 300.113,486	34.688
7	436.881,428 300.113,486	8	436.887,163 300.126,025	13.788
8	436.887,163 300.126,025	9	436.848,947 300.138,142	40.091
9	436.848,947 300.138,142	1	436.808,385 300.151,003	42.552

\*\* Lungimile segmentelor sunt determinate în planul de proiecție Stereo 70 și sunt rotunjite la 1 milimetru.

\*\*\* Distanța dintre puncte este formată din segmente cumulate ce sunt mai mici decât valoarea 1 milimetru.



**DATE DESPRE IMOBILUL NR. 9031**

Oficiul de Cadastru și Publicitate Imobiliară DOLJ  
Biroul de Cadastru și Publicitate Imobiliară Craiova

**A. Partea I. Descrierea imobilului**

TEREN Necunoscut

Adresa: Loc. Preajba De Padure, Jud. Dolj, T9, P202

Nr. Crt	Nr cadastral Nr. topografic	Suprafața* (mp)	Observații / Referințe
A1		1.250	Sector cadastral:15 Teren neimprejmuit; Conform PUG aprobat prin HCL 28/2015, suprafata intravilan = 968mp, suprafata extravilan =282 mp.

**B. Partea II. Proprietari și acte**

Inscrieri privitoare la dreptul de proprietate și alte drepturi reale	Referințe
/	
Act Notarial nr. CM 436, din 20/12/2004 emis de BNP Tudor Marinela-Daniela;	
B1	A1
Intabulare, drept de PROPRIETATE, dobandit prin Succesiune, cota actuala 1/1, cota initiala 1/1 1) RADU VERGICĂ	

**C. Partea III. SARCINI .**

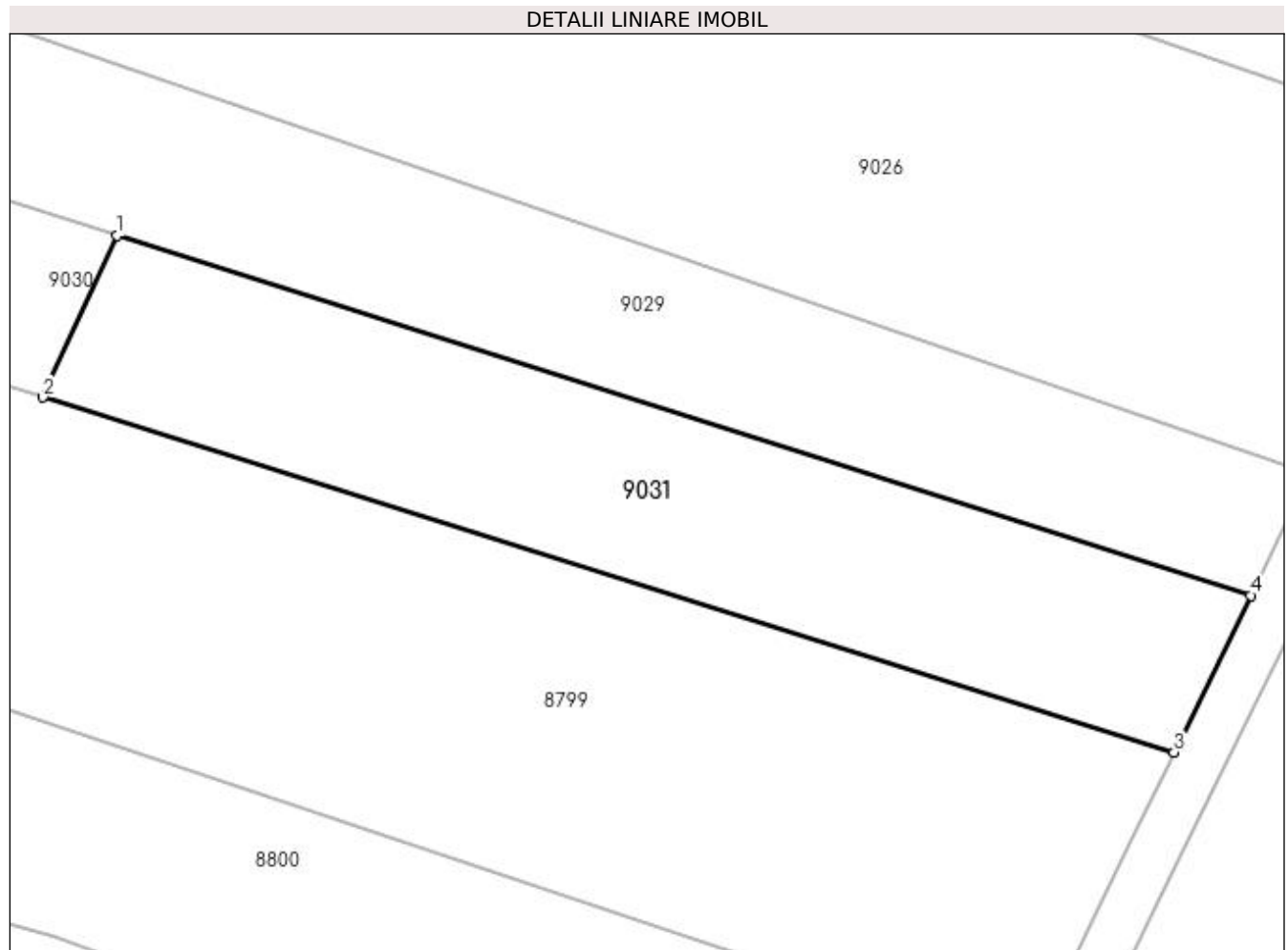
Inscrieri privind dezmembramintele dreptului de proprietate, drepturi reale de garanție și sarcini	Referințe
NU SUNT	

## Anexa Nr. 1 La Partea I

## Teren

Nr cadastral	Suprafața (mp)*	Observații / Referințe
	1.250	Conform PUG aprobat prin HCL 28/2015, suprafața intravilan = 968mp, suprafața extravilan = 282 mp.

\* Suprafața este determinată în planul de proiecție Stereo 70.



## Date referitoare la teren

Crt	Categorie folosință	Intra vilan	Suprafața (mp)	Tarla	Parcelă	Nr. topo	Observații / Referințe
1	arabil	DA	968	9	202	-	
2	arabil	NU	282	9	202	-	

## Lungime Segmente

1) Valorile lungimilor segmentelor sunt obținute din proiecție în plan.

Punct început	X / Y	Punct sfârșit	X / Y	Lungime segment (** (m)
1	436.887,163 300.126,025	2	436.881,428 300.113,486	13.788
2	436.881,428 300.113,486	3	436.969,3 300.085,909	92.098
3	436.969,3 300.085,909	4	436.975,262 300.098,093	13.564
4	436.975,262 300.098,093	1	436.887,163 300.126,025	92.421

**\*\* Lungimile segmentelor sunt determinate în planul de proiecție Stereo 70 și sunt rotunjite la 1 milimetru.**

**\*\*\* Distanța dintre puncte este formată din segmente cumulate ce sunt mai mici decât valoarea 1 milimetru.**



**DATE DESPRE IMOBILUL NR. 9032**

Oficiul de Cadastru și Publicitate Imobiliară DOLJ  
Biroul de Cadastru și Publicitate Imobiliară Craiova

**A. Partea I. Descrierea imobilului**

TEREN Intravilan

Adresa: Loc. Preajba De Padure, Jud. Dolj, T9, P147/1

Nr. Crt	Nr cadastral Nr. topografic	Suprafața* (mp)	Observații / Referințe
A1		5.520	Sector cadastral:15 Teren neimprejmuit;

**B. Partea II. Proprietari și acte**

Inscrieri privitoare la dreptul de proprietate și alte drepturi reale	Referințe
/	
Act Normativ nr. Legea 7, din 13/03/1996 emis de PARLAMENTUL ROMÂNIEI (ART. 13 ALIN. 15);	
B1	Inscrierea provizorie, drept de PROPRIETATE, dobandit prin Lege, cota actuala 1/1, cota initiala 1/1
	1) NEIDENTIFICAT NEIDENTIFICAT, CIF:0000000000000

**C. Partea III. SARCINI .**

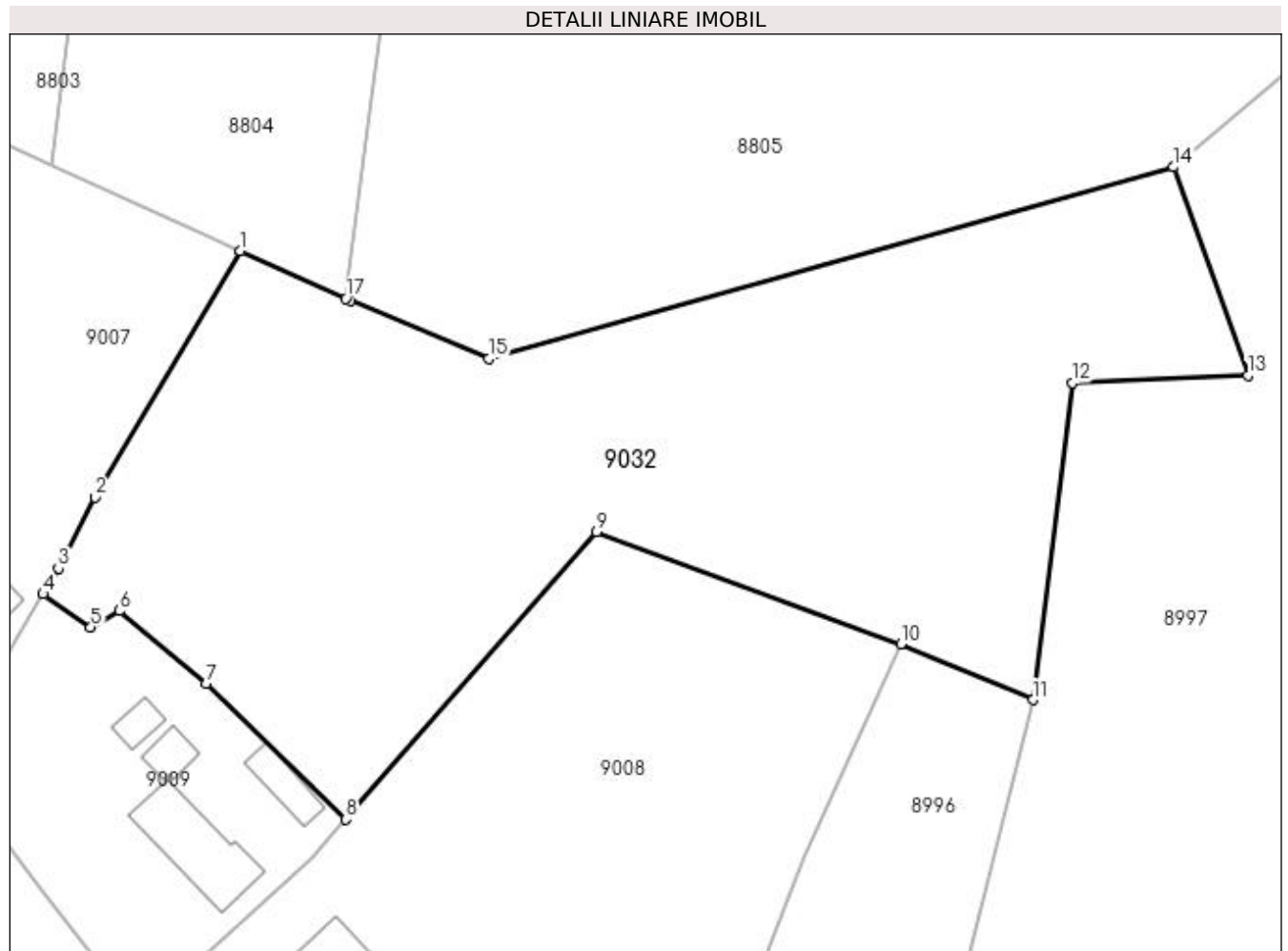
Inscrieri privind dezmembramintele dreptului de proprietate, drepturi reale de garanție și sarcini	Referințe
NU SUNT	

## Anexa Nr. 1 La Partea I

## Teren

Nr cadastral	Suprafața (mp)*	Observații / Referințe
	5.520	

\* Suprafața este determinată în planul de proiecție Stereo 70.



## Date referitoare la teren

Crt	Categorie folosință	Intra vilan	Suprafața (mp)	Tarla	Parcelă	Nr. topo	Observații / Referințe
1	arabil	DA	5.520	9	147/1	-	

## Lungime Segmente

1) Valorile lungimilor segmentelor sunt obținute din proiecție în plan.

Punct început	X / Y	Punct sfârșit	X / Y	Lungime segment (** (m)
1	436.513,293 300.514,795	2	436.495,644 300.484,857	34.753
2	436.495,644 300.484,857	3	436.491,185 300.476,245	9.698
3	436.491,185 300.476,245	4	436.489,312 300.473,1	3.66
4	436.489,312 300.473,1	5	436.495,103 300.469,082	7.048
5	436.495,103 300.469,082	6	436.498,6 300.471,047	4.011



Punct început	X / Y	Punct sfârșit	X / Y	Lungime segment (** (m)
6	436.498,6 300.471,047	7	436.509,141 300.462,25	13.73
7	436.509,141 300.462,25	8	436.526,168 300.445,761	23.702
8	436.526,168 300.445,761	9	436.556,626 300.480,693	46.346
9	436.556,626 300.480,693	10	436.593,604 300.467,055	39.413
10	436.593,604 300.467,055	11	436.609,662 300.460,255	17.438
11	436.609,662 300.460,255	12	436.614,428 300.498,771	38.81
12	436.614,428 300.498,771	13	436.635,796 300.499,66	21.386
13	436.635,796 300.499,66	14	436.626,754 300.524,972	26.879
14	436.626,754 300.524,972	15	436.543,493 300.501,679	86.458
15	436.543,493 300.501,679	16	436.526,679 300.508,751	18.241
16	436.526,679 300.508,751	17	436.526,126 300.509,001	0.607
17	436.526,126 300.509,001	1	436.513,293 300.514,795	14.08

\*\* Lungimile segmentelor sunt determinate în planul de proiecție Stereo 70 și sunt rotunjite la 1 milimetru.

\*\*\* Distanța dintre puncte este formată din segmente cumulate ce sunt mai mici decât valoarea 1 milimetru.



**DATE DESPRE IMOBILUL NR. 9033**

Oficiul de Cadastru și Publicitate Imobiliară DOLJ  
Biroul de Cadastru și Publicitate Imobiliară Craiova

**A. Partea I. Descrierea imobilului**

TEREN Intravilan

Adresa: Loc. Preajba De Padure, Jud. Dolj, De 421

Nr. Crt	Nr cadastral Nr. topografic	Suprafața* (mp)	Observații / Referințe
A1		2.575	Sector cadastral:15 Teren neimprejmuit;

**B. Partea II. Proprietari și acte**

Inscrieri privitoare la dreptul de proprietate și alte drepturi reale	Referințe
/	
Act Normativ nr. Legea 7, din 13/03/1996 emis de PARLAMENTUL ROMÂNIEI (ART. 13 ALIN. 15);	
B1	Inscrierea provizorie, drept de PROPRIETATE, dobandit prin Lege, cota actuala 1/1, cota initiala 1/1
	1) NEIDENTIFICAT NEIDENTIFICAT, CIF:0000000000000

**C. Partea III. SARCINI .**

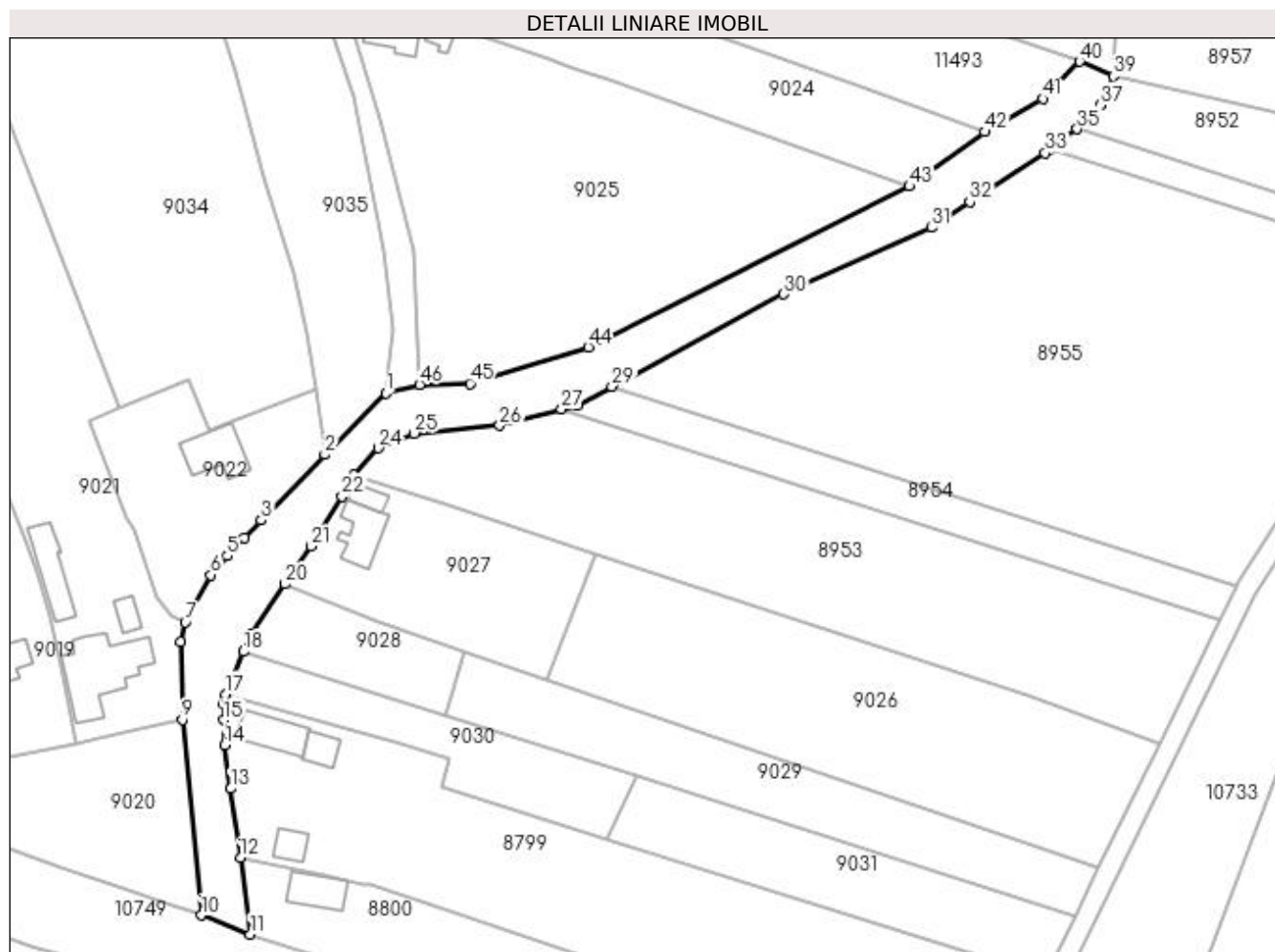
Inscrieri privind dezmembramintele dreptului de proprietate, drepturi reale de garanție și sarcini	Referințe
NU SUNT	

## Anexa Nr. 1 La Partea I

## Teren

Nr cadastral	Suprafața (mp)*	Observații / Referințe
	2.575	

\* Suprafața este determinată în planul de proiecție Stereo 70.



## Date referitoare la teren

Crt	Categorie folosință	Intra vilan	Suprafața (mp)	Tarla	Parcelă	Nr. topo	Observații / Referințe
1	drum	DA	2.575	De 421	-	-	

## Lungime Segmente

1) Valorile lungimilor segmentelor sunt obținute din proiecție în plan.

Punct început	X / Y	Punct sfârșit	X / Y	Lungime segment
1	436.836,939 / 300.202,829	2	436.824,727 / 300.190,5	17.353
2	436.824,727 / 300.190,5	3	436.811,966 / 300.177,339	18.332
3	436.811,966 / 300.177,339	4	436.808,6 / 300.173,798	4.886
4	436.808,6 / 300.173,798	5	436.805,161 / 300.170,179	4.992
5	436.805,161 / 300.170,179	6	436.801,874 / 300.166,337	5.056
6	436.801,874 / 300.166,337	7	436.796,756 / 300.156,854	10.776
7	436.796,756 / 300.156,854	8	436.795,847 / 300.153,025	3.935
8	436.795,847 / 300.153,025	9	436.796,189 / 300.137,347	15.682
9	436.796,189 / 300.137,347	10	436.799,967 / 300.098,167	39.362
10	436.799,967 / 300.098,167	11	436.809,799 / 300.094,322	10.557
11	436.809,799 / 300.094,322	12	436.807,79 / 300.109,669	15.478
12	436.807,79 / 300.109,669	13	436.805,852 / 300.123,524	13.99
13	436.805,852 / 300.123,524	14	436.804,703 / 300.132,257	8.808
14	436.804,703 / 300.132,257	15	436.804,413 / 300.137,28	5.031
15	436.804,413 / 300.137,28	16	436.804,407 / 300.140,453	3.173
16	436.804,407 / 300.140,453	17	436.804,837 / 300.142,461	2.054
17	436.804,837 / 300.142,461	18	436.808,385 / 300.151,003	9.25
18	436.808,385 / 300.151,003	19	436.809,883 / 300.154,388	3.702

Punct început	X / Y	Punct sfârșit	X / Y	Lungime segment	Punct început	X / Y	Punct sfârșit	X / Y	Lungime segment	Punct început	X / Y	Punct sfârșit	X / Y	Lungime segment
19	436.809,883 300.154,388	20	436.816,776 300.164,509	12.245	20	436.816,776 300.164,509	21	436.821,901 300.172,12	9.176	21	436.821,901 300.172,12	22	436.828,157 300.182,107	11.785
22	436.828,157 300.182,107	23	436.830,69 300.186,418	5.0	23	436.830,69 300.186,418	24	436.835,408 300.191,826	7.177	24	436.835,408 300.191,826	25	436.842,696 300.194,757	7.855
25	436.842,696 300.194,757	26	436.859,773 300.196,317	17.148	26	436.859,773 300.196,317	27	436.872,221 300.199,573	12.867	27	436.872,221 300.199,573	28	436.875,271 300.200,371	3.153
28	436.875,271 300.200,371	29	436.882,298 300.204,147	7.977	29	436.882,298 300.204,147	30	436.916,744 300.222,663	39.107	30	436.916,744 300.222,663	31	436.946,339 300.235,987	32.456
31	436.946,339 300.235,987	32	436.954,059 300.241,14	9.282	32	436.954,059 300.241,14	33	436.969,188 300.250,912	18.011	33	436.969,188 300.250,912	34	436.970,165 300.251,654	1.227
34	436.970,165 300.251,654	35	436.975,579 300.255,765	6.798	35	436.975,579 300.255,765	36	436.977,441 300.257,179	2.338	36	436.977,441 300.257,179	37	436.980,205 300.260,585	4.386
37	436.980,205 300.260,585	38	436.981,94 300.263,541	3.428	38	436.981,94 300.263,541	39	436.982,883 300.266,394	3.005	39	436.982,883 300.266,394	40	436.976,092 300.269,289	7.382
40	436.976,092 300.269,289	41	436.968,717 300.261,829	10.49	41	436.968,717 300.261,829	42	436.957,071 300.255,205	13.398	42	436.957,071 300.255,205	43	436.942,01 300.244,259	18.619
43	436.942,01 300.244,259	44	436.877,592 300.212,006	72.041	44	436.877,592 300.212,006	45	436.853,83 300.204,732	24.85	45	436.853,83 300.204,732	46	436.843,707 300.204,492	10.126
46	436.843,707 300.204,492	1	436.836,939 300.202,829	6.969										

\*\* Lungimile segmentelor sunt determinate în planul de proiecție Stereo 70 și sunt rotunjite la 1 milimetru.

\*\*\* Distanța dintre puncte este formată din segmente cumulate ce sunt mai mici decât valoarea 1 milimetru.



**DATE DESPRE IMOBILUL NR. 9034**

Oficiul de Cadastru și Publicitate Imobiliară DOLJ  
Biroul de Cadastru și Publicitate Imobiliară Craiova

**A. Partea I. Descrierea imobilului**

TEREN Intravilan

Adresa: Loc. Preajba De Padure, Jud. Dolj, T12, P189

Nr. Crt	Nr cadastral Nr. topografic	Suprafața* (mp)	Observații / Referințe
A1		4.595	Sector cadastral:15 Teren neimprejmuit;

**B. Partea II. Proprietari și acte**

Inscrieri privitoare la dreptul de proprietate și alte drepturi reale	Referințe
/	
Act Normativ nr. Legea 7, din 13/03/1996 emis de PARLAMENTUL ROMÂNIEI (ART. 13 ALIN. 15);	
B1	Inscrierea provizorie, drept de PROPRIETATE, dobandit prin Lege, cota actuala 1/1, cota initiala 1/1
	1) NEIDENTIFICAT NEIDENTIFICAT, CIF:0000000000000

**C. Partea III. SARCINI .**

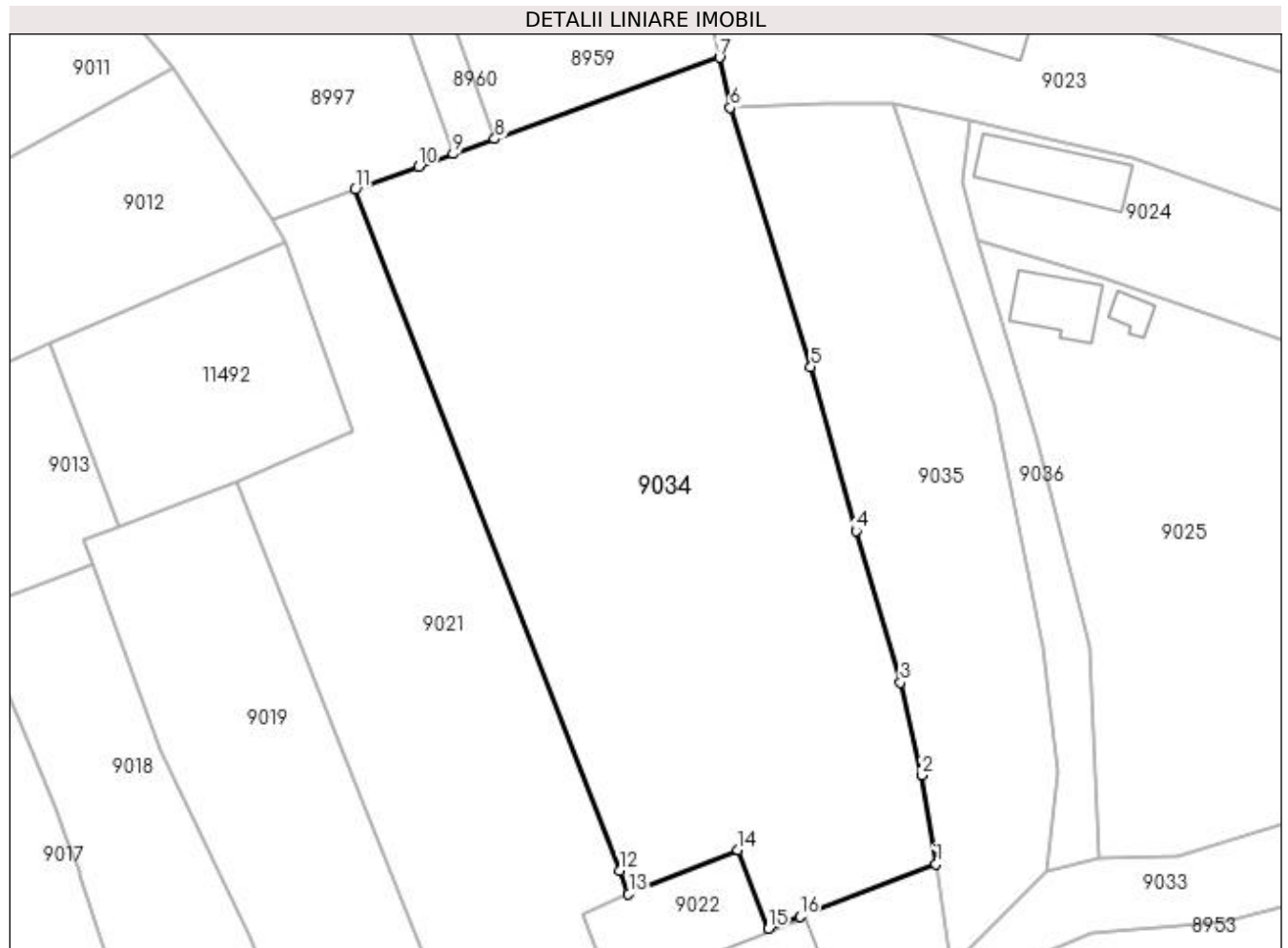
Inscrieri privind dezmembramintele dreptului de proprietate, drepturi reale de garanție și sarcini	Referințe
NU SUNT	

## Anexa Nr. 1 La Partea I

## Teren

Nr cadastral	Suprafața (mp)*	Observații / Referințe
	4.595	

\* Suprafața este determinată în planul de proiecție Stereo 70.



## Date referitoare la teren

Crt	Categorie folosință	Intra vilan	Suprafața (mp)	Tarla	Parcelă	Nr. topo	Observații / Referințe
1	arabil	DA	4.595	12	189	-	

## Lungime Segmente

1) Valorile lungimilor segmentelor sunt obținute din proiecție în plan.

Punct început	X / Y	Punct sfârșit	X / Y	Lungime segment (** (m)
1	436.822,843 300.203,626	2	436.821,081 300.214,982	11.492
2	436.821,081 300.214,982	3	436.818,305 300.226,841	12.18
3	436.818,305 300.226,841	4	436.812,629 300.246,184	20.159
4	436.812,629 300.246,184	5	436.806,866 300.267,191	21.783
5	436.806,866 300.267,191	6	436.796,536 300.300,283	34.667



Punct început	X / Y	Punct sfârşit	X / Y	Lungime segment (** (m)
6	436.796,536 300.300,283	7	436.795,165 300.306,679	6.541
7	436.795,165 300.306,679	8	436.766,441 300.296,289	30.545
8	436.766,441 300.296,289	9	436.761,102 300.294,357	5.678
9	436.761,102 300.294,357	10	436.756,71 300.292,777	4.668
10	436.756,71 300.292,777	11	436.748,587 300.289,805	8.65
11	436.748,587 300.289,805	12	436.782,422 300.202,822	93.332
12	436.782,422 300.202,822	13	436.783,545 300.199,839	3.187
13	436.783,545 300.199,839	14	436.797,547 300.205,431	15.077
14	436.797,547 300.205,431	15	436.801,436 300.195,418	10.742
15	436.801,436 300.195,418	16	436.805,463 300.196,962	4.313
16	436.805,463 300.196,962	1	436.822,843 300.203,626	18.614

\*\* Lungimile segmentelor sunt determinate în planul de proiecție Stereo 70 și sunt rotunjite la 1 milimetru.

\*\*\* Distanța dintre puncte este formată din segmente cumulate ce sunt mai mici decât valoarea 1 milimetru.



**DATE DESPRE IMOBILUL NR. 9035**

Oficiul de Cadastru și Publicitate Imobiliară DOLJ  
Biroul de Cadastru și Publicitate Imobiliară Craiova

**A. Partea I. Descrierea imobilului**

TEREN Intravilan

Adresa: Loc. Preajba De Padure, Jud. Dolj, T12, P189/1

Nr. Crt	Nr cadastral Nr. topografic	Suprafața* (mp)	Observații / Referințe
A1		2.050	Sector cadastral:15 Teren neimprejmuit;

**B. Partea II. Proprietari și acte**

Inscrieri privitoare la dreptul de proprietate și alte drepturi reale	Referințe
/	
Act Normativ nr. Legea 7, din 13/03/1996 emis de PARLAMENTUL ROMÂNIEI (ART. 13 ALIN. 15);	
B1	Inscrierea provizorie, drept de PROPRIETATE, dobandit prin Lege, cota actuala 1/1, cota initiala 1/1
	1) NEIDENTIFICAT NEIDENTIFICAT, CIF:0000000000000

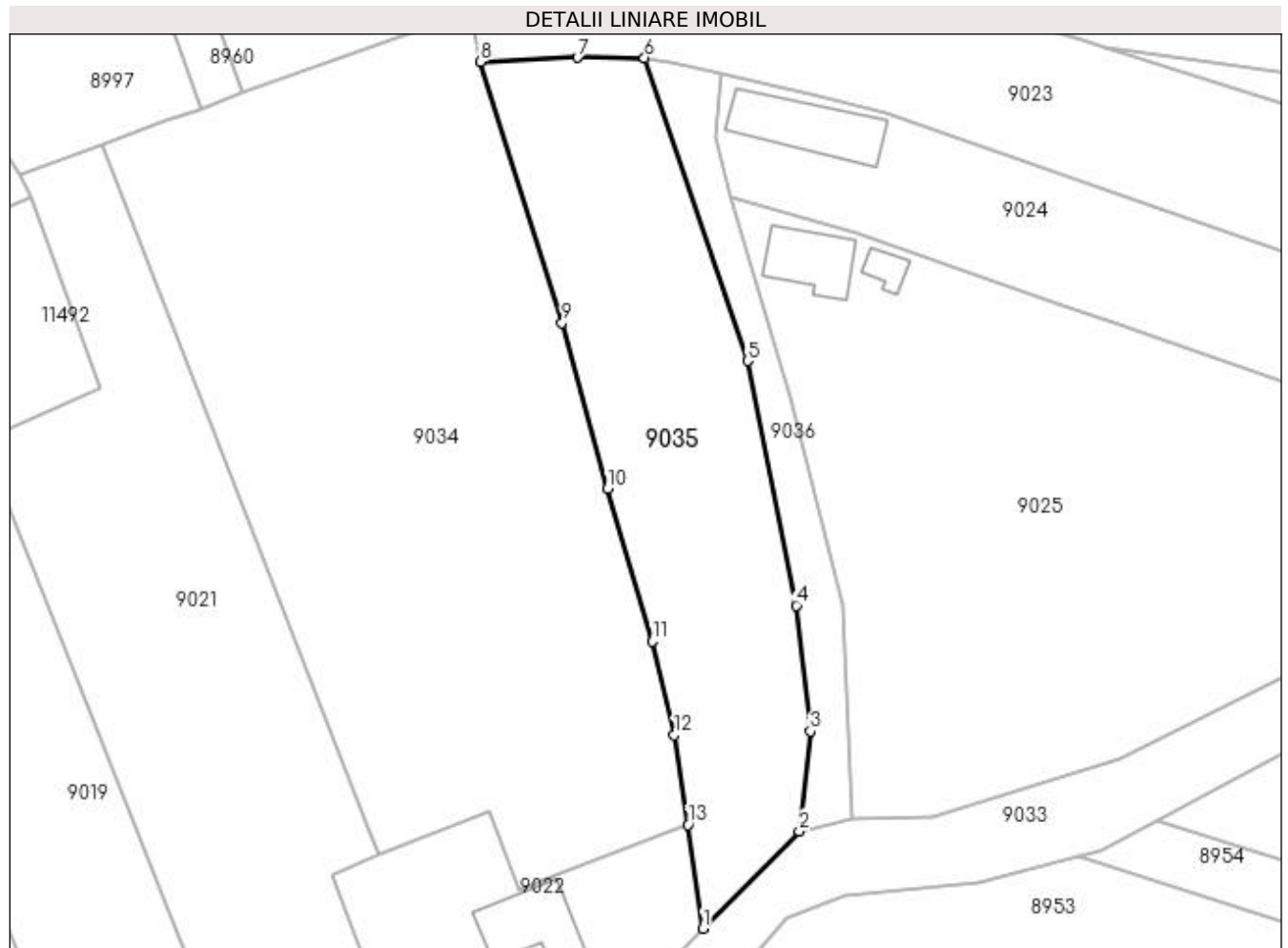
**C. Partea III. SARCINI .**

Inscrieri privind dezmembramintele dreptului de proprietate, drepturi reale de garanție și sarcini	Referințe
NU SUNT	

**Anexa Nr. 1 La Partea I****Teren**

Nr cadastral	Suprafața (mp)*	Observații / Referințe
	2.050	

\* Suprafața este determinată în planul de proiecție Stereo 70.

**Date referitoare la teren**

Crt	Categorie folosință	Intra vilan	Suprafața (mp)	Tarla	Parcelă	Nr. topo	Observații / Referințe
1	arabil	DA	2.050	12	189/1	-	

**Lungime Segmente**

1) Valorile lungimilor segmentelor sunt obținute din proiecție în plan.

Punct început	X / Y	Punct sfârșit	X / Y	Lungime segment (** (m)
1	436.824,727 300.190,5	2	436.836,939 300.202,829	17.353
2	436.836,939 300.202,829	3	436.838,333 300.215,506	12.753
3	436.838,333 300.215,506	4	436.836,558 300.231,4	15.993
4	436.836,558 300.231,4	5	436.830,425 300.262,381	31.582
5	436.830,425 300.262,381	6	436.817,311 300.300,762	40.56

Punct început	X / Y	Punct sfârșit	X / Y	Lungime segment (** (m)
6	436.817,311 300.300,762	7	436.808,84 300.300,787	8.471
7	436.808,84 300.300,787	8	436.796,536 300.300,283	12.314
8	436.796,536 300.300,283	9	436.806,866 300.267,191	34.667
9	436.806,866 300.267,191	10	436.812,629 300.246,184	21.783
10	436.812,629 300.246,184	11	436.818,305 300.226,841	20.159
11	436.818,305 300.226,841	12	436.821,081 300.214,982	12.18
12	436.821,081 300.214,982	13	436.822,843 300.203,626	11.492
13	436.822,843 300.203,626	1	436.824,727 300.190,5	13.261

\*\* Lungimile segmentelor sunt determinate în planul de proiecție Stereo 70 și sunt rotunjite la 1 milimetru.

\*\*\* Distanța dintre puncte este formată din segmente cumulate ce sunt mai mici decât valoarea 1 milimetru.



**DATE DESPRE IMOBILUL NR. 9036**

Oficiul de Cadastru și Publicitate Imobiliară DOLJ  
Biroul de Cadastru și Publicitate Imobiliară Craiova

**A. Partea I. Descrierea imobilului**

TEREN Intravilan

Adresa: Loc. Preajba De Padure, Jud. Dolj, De 411

Nr. Crt	Nr cadastral Nr. topografic	Suprafața* (mp)	Observații / Referințe
A1		512	Sector cadastral:15 Teren neimprejmuit;

**B. Partea II. Proprietari și acte**

Inscrieri privitoare la dreptul de proprietate și alte drepturi reale	Referințe
/	
Act Normativ nr. Legea 7, din 13/03/1996 emis de PARLAMENTUL ROMÂNIEI (ART. 13 ALIN. 15);	
B1	Inscrierea provizorie, drept de PROPRIETATE, dobandit prin Lege, cota actuala 1/1, cota initiala 1/1
	1) NEIDENTIFICAT NEIDENTIFICAT, CIF:0000000000000

**C. Partea III. SARCINI .**

Inscrieri privind dezmembramintele dreptului de proprietate, drepturi reale de garanție și sarcini	Referințe
NU SUNT	

## Anexa Nr. 1 La Partea I

## Teren

Nr cadastral	Suprafața (mp)*	Observații / Referințe
	512	

\* Suprafața este determinată în planul de proiecție Stereo 70.



## Date referitoare la teren

Crt	Categorie folosință	Intra vilan	Suprafața (mp)	Tarla	Parcelă	Nr. topo	Observații / Referințe
1	drum	DA	512	De 411	-	-	

## Lungime Segmente

1) Valorile lungimilor segmentelor sunt obținute din proiecție în plan.

Punct început	X / Y	Punct sfârșit	X / Y	Lungime segment (** (m)
1	436.843,707 300.204,492	2	436.842,451 300.231,324	26.861
2	436.842,451 300.231,324	3	436.835,885 300.257,701	27.182
3	436.835,885 300.257,701	4	436.828,239 300.283,223	26.643
4	436.828,239 300.283,223	5	436.826,345 300.290,72	7.733
5	436.826,345 300.290,72	6	436.827,141 300.298,682	8.002



Punct început	X / Y	Punct sfârșit	X / Y	Lungime segment (** (m)
6	436.827,141 300.298,682	7	436.820,72 300.300,061	6.567
7	436.820,72 300.300,061	8	436.817,311 300.300,762	3.48
8	436.817,311 300.300,762	9	436.830,425 300.262,381	40.56
9	436.830,425 300.262,381	10	436.836,558 300.231,4	31.582
10	436.836,558 300.231,4	11	436.838,333 300.215,506	15.993
11	436.838,333 300.215,506	12	436.836,939 300.202,829	12.753
12	436.836,939 300.202,829	1	436.843,707 300.204,492	6.969

\*\* Lungimile segmentelor sunt determinate în planul de proiecție Stereo 70 și sunt rotunjite la 1 milimetru.

\*\*\* Distanța dintre puncte este formată din segmente cumulate ce sunt mai mici decât valoarea 1 milimetru.



**DATE DESPRE IMOBILUL NR. 11469**

Oficiul de Cadastru și Publicitate Imobiliară DOLJ  
Biroul de Cadastru și Publicitate Imobiliară Craiova

**A. Partea I. Descrierea imobilului**

TEREN Intravilan

Adresa: Loc. Neidentificata, Jud. Dolj, T9, P140/2

Nr. Crt	Nr cadastral Nr. topografic	Suprafața* (mp)	Observații / Referințe
A1		2	Sector cadastral:15 Teren neimpregmuit; RETEA JT PTA PREAJBA DE PADURE

**Construcții**

Crt	Nr cadastral Nr. topografic	Adresa	Observații / Referințe
A1.1		Loc. Neidentificata, Jud. Dolj, T9, P140/2	Nr. niveluri:1; S. construita la sol:1 mp; Stalp electric

**B. Partea II. Proprietari și acte**

Inscrieri privitoare la dreptul de proprietate și alte drepturi reale		Referințe
/		
Act Normativ nr. HG NR. 1705, din 10/07/2012 emis de GUVERNUL ROMANIEI (Legea 123 din 10.07.2012; Contract de concesiune nr. 6 din 20.06.2005; Act Aditional nr. 1 din 04.03.2016; Licenta pentru distributia energiei electrice nr. 14033 din 01.07.2002 si Anexa);		
B1	Intabulare, drept de PROPRIETATE, dobandit prin Lege, cota actuala 1/1, cota initiala 1/1 1) STATUL ROMAN - DOMENIUL PUBLIC, CIF:999999999999, LIPSA CUI	A1, A1.1
B2	Intabulare, drept de ADMINISTRARE, dobandit prin Lege, cota actuala 1/1, cota initiala 1/1 1) MINISTERUL ECONOMIEI SI COMERTULUI, CIF:999999999999, LIPSA CUI	A1, A1.1
B3	Intabulare, drept de CONCESIUNE pe o perioada de 49 de ani, dobandit prin Lege, cota actuala 1/1, cota initiala 1/1 1) CEZ DISTRIBUTIE SA, CIF:14491102	A1, A1.1

**C. Partea III. SARCINI .**

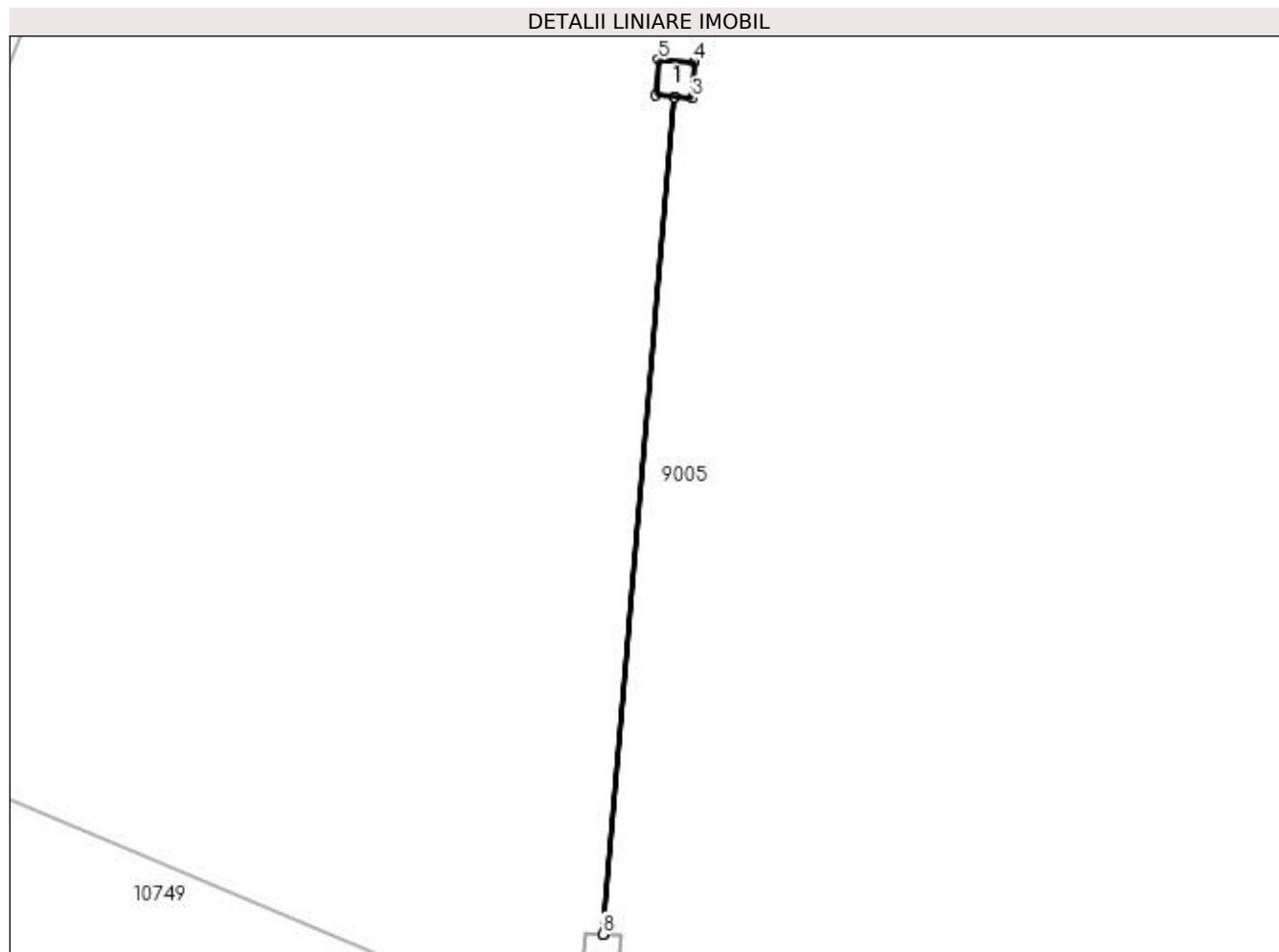
Inscrieri privind dezmembramintele dreptului de proprietate, drepturi reale de garanție și sarcini	Referințe
NU SUNT	

## Anexa Nr. 1 La Partea I

## Teren

Nr cadastral	Suprafața (mp)*	Observații / Referințe
	2	RETEA JT PTA PREAJBA DE PADURE

\* Suprafața este determinată în planul de proiecție Stereo 70.



## Date referitoare la teren

Crt	Categorie folosință	Intra vilan	Suprafața (mp)	Tarla	Parcelă	Nr. topo	Observații / Referințe
1	curți constructii	DA	2	9	140/2	-	

## Date referitoare la construcții

Crt	Număr	Destinație construcție	Supraf. (mp)	Situație juridică	Observații / Referințe
A1.1		construcții industriale și edilitare	1	Cu acte	Nr. niveluri:1; S. construita la sol:1 mp; Stalp electric

## Lungime Segmente

1) Valorile lungimilor segmentelor sunt obținute din proiecție în plan.

Punct început	X / Y	Punct sfârșit	X / Y	Lungime segment (** (m)
1	436.296,422 300.581,536	2	436.298,782 300.609,303	27.867
2	436.298,782 300.609,303	3	436.299,371 300.609,261	0.59
3	436.299,371 300.609,261	4	436.299,454 300.610,448	1.19

Punct început	X / Y	Punct sfârșit	X / Y	Lungime segment (** (m)
4	436.299,454 300.610,448	5	436.298,267 300.610,532	1.19
5	436.298,267 300.610,532	6	436.298,184 300.609,346	1.189
6	436.298,184 300.609,346	7	436.298,777 300.609,303	0.595
7	436.298,777 300.609,303	8	436.296,417 300.581,536	27.867
8	436.296,417 300.581,536	1	436.296,422 300.581,536	0.005

\*\* Lungimile segmentelor sunt determinate în planul de proiecție Stereo 70 și sunt rotunjite la 1 milimetru.

\*\*\* Distanța dintre puncte este formată din segmente cumulate ce sunt mai mici decât valoarea 1 milimetru.



**DATE DESPRE IMOBILUL NR. 11470**

Oficiul de Cadastru și Publicitate Imobiliară DOLJ  
Biroul de Cadastru și Publicitate Imobiliară Craiova

**A. Partea I. Descrierea imobilului**

TEREN Intravilan

Adresa: Loc. Neidentificata, Jud. Dolj, T9, P140/1

Nr. Crt	Nr cadastral Nr. topografic	Suprafața* (mp)	Observații / Referințe
A1		1	Sector cadastral:15 Teren imprejmuit; RETEA JT PTA PREAJBA DE PADURE

**Construcții**

Crt	Nr cadastral Nr. topografic	Adresa	Observații / Referințe
A1.1		Loc. Neidentificata, Jud. Dolj, T9, P140/1	Nr. niveluri:1; S. construita la sol:1 mp; Stalp electric

**B. Partea II. Proprietari și acte**

Inscrieri privitoare la dreptul de proprietate și alte drepturi reale		Referințe
/		
Act Normativ nr. HG NR. 1705, din 10/07/2012 emis de GUVERNUL ROMANIEI (Legea 123 din 10.07.2012; Contract de concesiune nr. 6 din 20.06.2005; Act Aditional nr. 1 din 04.03.2016; Licenta pentru distributia energiei electrice nr. 14033 din 01.07.2002 si Anexa);		
B1	Intabulare, drept de PROPRIETATE, dobandit prin Lege, cota actuala 1/1, cota initiala 1/1 1) STATUL ROMAN - DOMENIUL PUBLIC, CIF:999999999999, LIPSA CUI	A1, A1.1
B2	Intabulare, drept de ADMINISTRARE, dobandit prin Lege, cota actuala 1/1, cota initiala 1/1 1) MINISTERUL ECONOMIEI SI COMERTULUI, CIF:999999999999, LIPSA CUI	A1, A1.1
B3	Intabulare, drept de CONCESIUNE pe o perioada de 49 de ani, dobandit prin Lege, cota actuala 1/1, cota initiala 1/1 1) CEZ DISTRIBUTIE SA, CIF:14491102	A1, A1.1

**C. Partea III. SARCINI .**

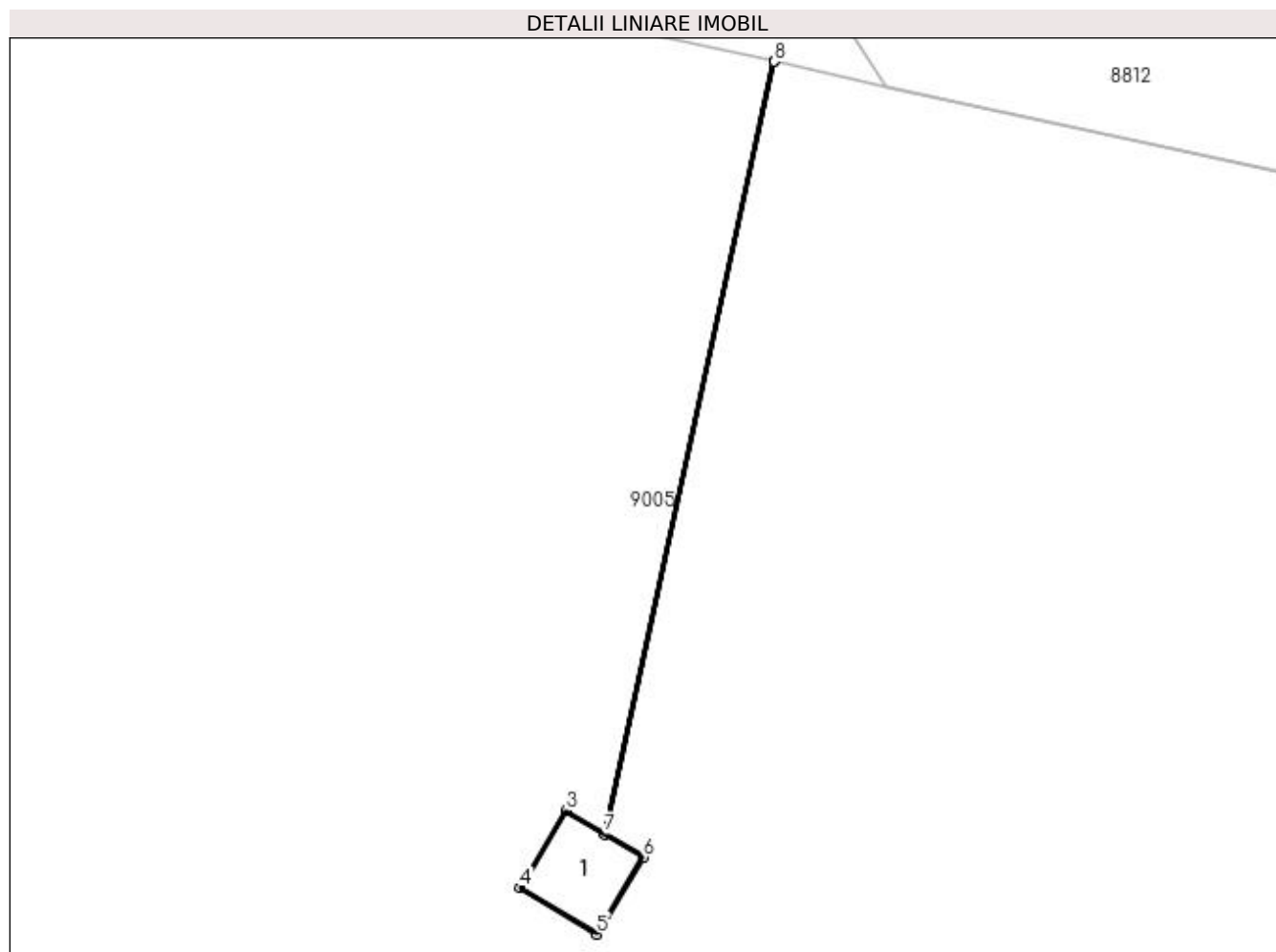
Inscrieri privind dezmembramintele dreptului de proprietate, drepturi reale de garanție și sarcini	Referințe
NU SUNT	

## Anexa Nr. 1 La Partea I

## Teren

Nr cadastral	Suprafața (mp)*	Observații / Referințe
	1	RETEA JT PTA PREAJBA DE PADURE

\* Suprafața este determinată în planul de proiecție Stereo 70.



## Date referitoare la teren

Crt	Categorie folosință	Intravilan	Suprafața (mp)	Tarla	Parcelă	Nr. topo	Observații / Referințe
1	curți constructii	DA	1	9	140/1	-	

## Date referitoare la construcții

Crt	Număr	Destinație construcție	Supraf. (mp)	Situație juridică	Observații / Referințe
A1.1		construcții industriale și edilitare	1	Cu acte	Nr. niveluri:1; S. construita la sol:1 mp; Stalp electric

## Lungime Segmente

1) Valorile lungimilor segmentelor sunt obținute din proiecție în plan.

Punct început	X / Y	Punct sfârșit	X / Y	Lungime segment (** (m)
1	436.320,328 300.654,392	2	436.318,087 300.644,188	10.447
2	436.318,087 300.644,188	3	436.317,581 300.644,492	0.59
3	436.317,581 300.644,492	4	436.316,97 300.643,472	1.189



Punct început	X / Y	Punct sfârșit	X / Y	Lungime segment (** (m)
4	436.316,97 300.643,472	5	436.317,989 300.642,859	1.189
5	436.317,989 300.642,859	6	436.318,602 300.643,88	1.191
6	436.318,602 300.643,88	7	436.318,092 300.644,186	0.595
7	436.318,092 300.644,186	8	436.320,333 300.654,391	10.448
8	436.320,333 300.654,391	1	436.320,328 300.654,392	0.005

\*\* Lungimile segmentelor sunt determinate în planul de proiecție Stereo 70 și sunt rotunjite la 1 milimetru.

\*\*\* Distanța dintre puncte este formată din segmente cumulate ce sunt mai mici decât valoarea 1 milimetru.



**DATE DESPRE IMOBILUL NR. 11471**

Oficiul de Cadastru și Publicitate Imobiliară DOLJ  
Biroul de Cadastru și Publicitate Imobiliară Craiova

**A. Partea I. Descrierea imobilului**

TEREN Intravilan

Adresa: Loc. Neidentificata, Jud. Dolj, T9, P140/3

Nr. Crt	Nr cadastral Nr. topografic	Suprafața* (mp)	Observații / Referințe
A1		1	Sector cadastral:15 Teren imprejmuit; RETEA JT PTA PREAJBA DE PADURE

**Construcții**

Crt	Nr cadastral Nr. topografic	Adresa	Observații / Referințe
A1.1		Loc. Neidentificata, Jud. Dolj, T9, P140/3	Nr. niveluri:1; S. construita la sol:1 mp; Stalp electric

**B. Partea II. Proprietari și acte**

Inscrieri privitoare la dreptul de proprietate și alte drepturi reale		Referințe
/		
Act Normativ nr. HG NR. 1705, din 10/07/2012 emis de GUVERNUL ROMANIEI (Legea 123 din 10.07.2012; Contract de concesiune nr. 6 din 20.06.2005; Act Aditional nr. 1 din 04.03.2016; Licenta pentru distributia energiei electrice nr. 14033 din 01.07.2002 si Anexa);		
B1	Intabulare, drept de PROPRIETATE, dobandit prin Lege, cota actuala 1/1, cota initiala 1/1 1) STATUL ROMAN - DOMENIUL PUBLIC, CIF:9999999999999, LIPSA CUI	A1, A1.1
B2	Intabulare, drept de ADMINISTRARE, dobandit prin Lege, cota actuala 1/1, cota initiala 1/1 1) MINISTERUL ECONOMIEI SI COMERTULUI, CIF:9999999999999, LIPSA CUI	A1, A1.1
B3	Intabulare, drept de CONCESIUNE pe o perioada de 49 de ani, dobandit prin Lege, cota actuala 1/1, cota initiala 1/1 1) CEZ DISTRIBUTIE SA, CIF:14491102	A1, A1.1

**C. Partea III. SARCINI .**

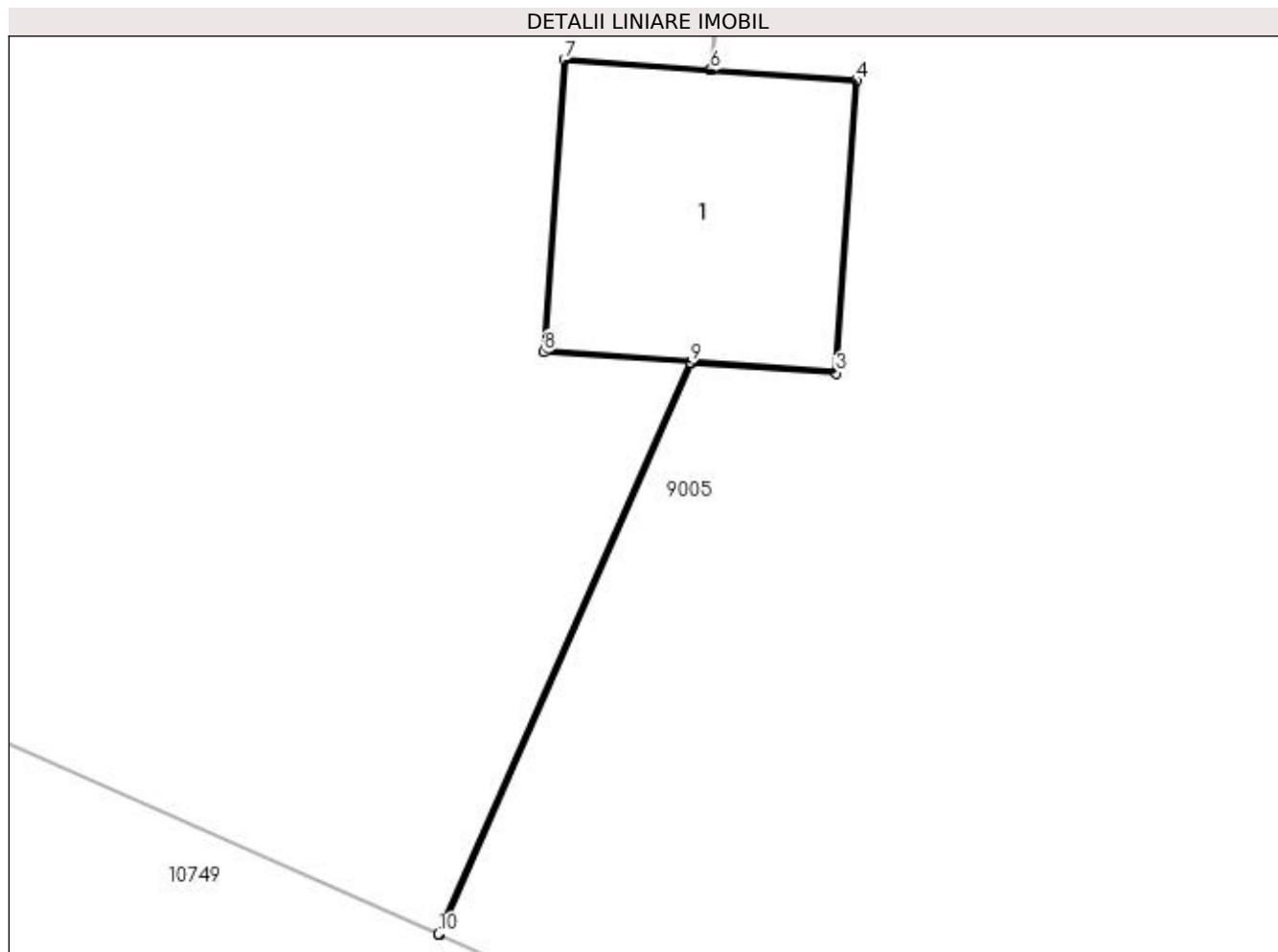
Inscrieri privind dezmembramintele dreptului de proprietate, drepturi reale de garanție și sarcini	Referințe
NU SUNT	

## Anexa Nr. 1 La Partea I

## Teren

Nr cadastral	Suprafața (mp)*	Observații / Referințe
	1	RETEA JT PTA PREAJBA DE PADURE

\* Suprafața este determinată în planul de proiecție Stereo 70.



## Date referitoare la teren

Crt	Categorie folosință	Intra vilan	Suprafața (mp)	Tarla	Parcelă	Nr. topo	Observații / Referințe
1	curți constructii	DA	1	9	140/3	-	

## Date referitoare la construcții

Crt	Număr	Destinație construcție	Supraf. (mp)	Situație juridică	Observații / Referințe
A1.1		construcții industriale și edilitare	1	Cu acte	Nr. niveluri:1; S. construita la sol:1 mp; Stalp electric

## Lungime Segmente

1) Valorile lungimilor segmentelor sunt obținute din proiecție în plan.

Punct început	X / Y	Punct sfârșit	X / Y	Lungime segment (** (m)
1	436.295,317 300.578,029	2	436.296,339 300.580,349	2.535
2	436.296,339 300.580,349	3	436.296,927 300.580,307	0.589
3	436.296,927 300.580,307	4	436.297,011 300.581,494	1.19

Punct început	X / Y	Punct sfârșit	X / Y	Lungime segment (** (m)
4	436.297,011 300.581,494	5	436.296,422 300.581,536	0.59
5	436.296,422 300.581,536	6	436.296,417 300.581,536	0.005
6	436.296,417 300.581,536	7	436.295,824 300.581,578	0.594
7	436.295,824 300.581,578	8	436.295,74 300.580,392	1.189
8	436.295,74 300.580,392	9	436.296,334 300.580,35	0.595
9	436.296,334 300.580,35	10	436.295,312 300.578,031	2.534
10	436.295,312 300.578,031	1	436.295,317 300.578,029	0.005

\*\* Lungimile segmentelor sunt determinate în planul de proiecție Stereo 70 și sunt rotunjite la 1 milimetru.

\*\*\* Distanța dintre puncte este formată din segmente cumulate ce sunt mai mici decât valoarea 1 milimetru.



**DATE DESPRE IMOBILUL NR. 11472**

Oficiul de Cadastru și Publicitate Imobiliară DOLJ  
Biroul de Cadastru și Publicitate Imobiliară Craiova

**A. Partea I. Descrierea imobilului**

TEREN Intravilan

Adresa: Loc. Neidentificata, Jud. Dolj, T9, P139/2

Nr. Crt	Nr cadastral Nr. topografic	Suprafața* (mp)	Observații / Referințe
A1		1	Sector cadastral:15 Teren imprejmuit; RETEA JT PTA PREAJBA DE PADURE

**Construcții**

Crt	Nr cadastral Nr. topografic	Adresa	Observații / Referințe
A1.1		Loc. Neidentificata, Jud. Dolj, T9, P139/2	Nr. niveluri:1; S. construita la sol:1 mp; Stalp electric

**B. Partea II. Proprietari și acte**

Inscrieri privitoare la dreptul de proprietate și alte drepturi reale		Referințe
/		
Act Normativ nr. HG NR. 1705, din 10/07/2012 emis de GUVERNUL ROMANIEI (Legea 123 din 10.07.2012; Contract de concesiune nr. 6 din 20.06.2005; Act Aditional nr. 1 din 04.03.2016; Licenta pentru distributia energiei electrice nr. 14033 din 01.07.2002 si Anexa);		
B1	Intabulare, drept de PROPRIETATE, dobandit prin Lege, cota actuala 1/1, cota initiala 1/1 1) STATUL ROMAN - DOMENIUL PUBLIC, CIF:999999999999, LIPSA CUI	A1, A1.1
B2	Intabulare, drept de ADMINISTRARE, dobandit prin Lege, cota actuala 1/1, cota initiala 1/1 1) MINISTERUL ECONOMIEI SI COMERTULUI, CIF:999999999999, LIPSA CUI	A1, A1.1
B3	Intabulare, drept de CONCESIUNE pe o perioada de 49 de ani, dobandit prin Lege, cota actuala 1/1, cota initiala 1/1 1) CEZ DISTRIBUTIE SA, CIF:14491102	A1, A1.1

**C. Partea III. SARCINI .**

Inscrieri privind dezmembramintele dreptului de proprietate, drepturi reale de garanție și sarcini	Referințe
NU SUNT	

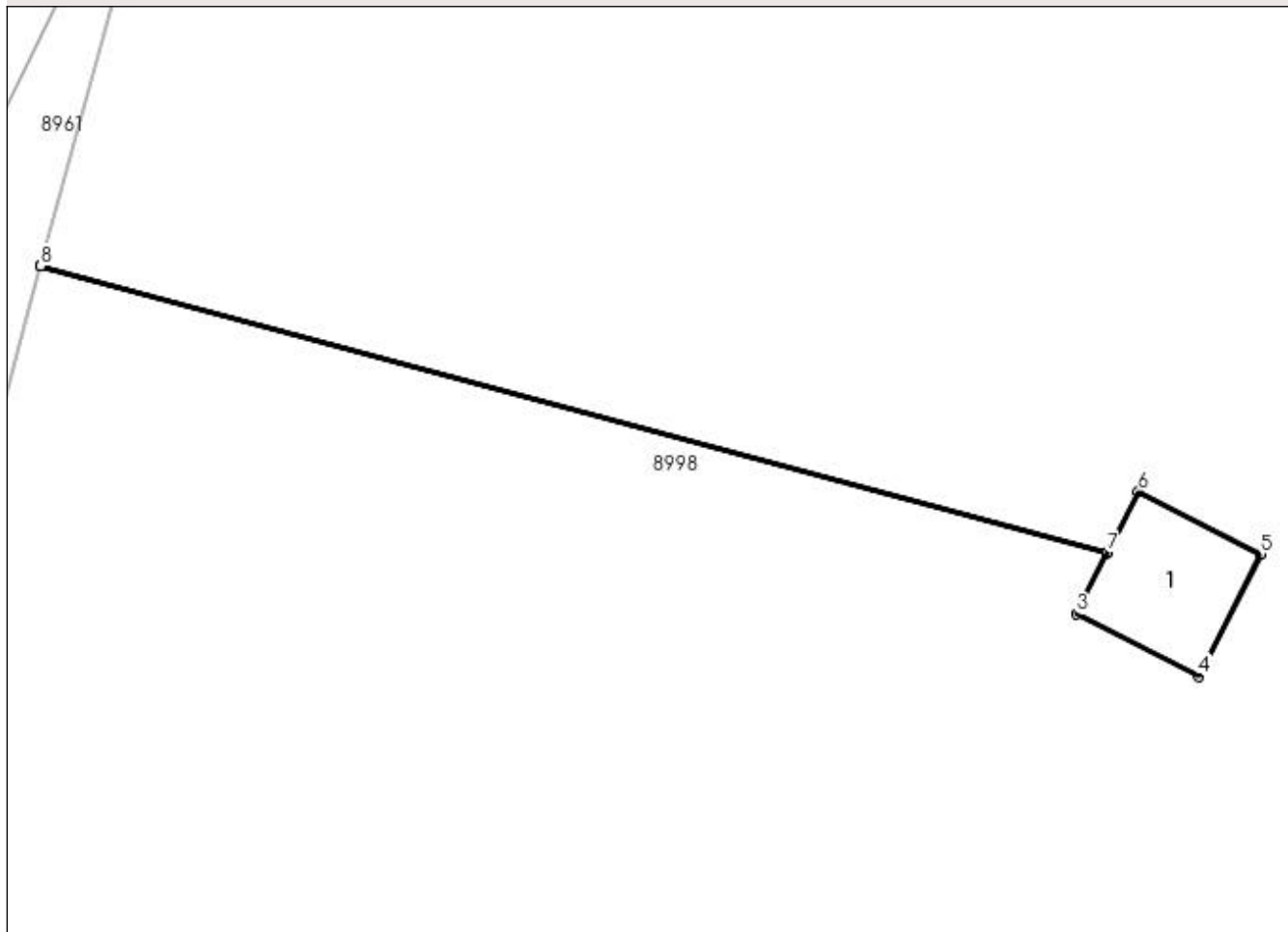
## Anexa Nr. 1 La Partea I

## Teren

Nr cadastral	Suprafața (mp)*	Observații / Referințe
	1	RETEA JT PTA PREAJBA DE PADURE

\* Suprafața este determinată în planul de proiecție Stereo 70.

## DETALII LINIARE IMOBIL



## Date referitoare la teren

Crt	Categorie folosință	Intra vilan	Suprafața (mp)	Tarla	Parcelă	Nr. topo	Observații / Referințe
1	curți constructii	DA	1	9	139/2	-	

## Date referitoare la construcții

Crt	Număr	Destinație construcție	Supraf. (mp)	Situație juridică	Observații / Referințe
A1.1		construcții industriale și edilitare	1	Cu acte	Nr. niveluri:1; S. construita la sol:1 mp; Stalp electric

## Lungime Segmente

1) Valorile lungimilor segmentelor sunt obținute din proiecție în plan.

Punct început	X / Y	Punct sfârșit	X / Y	Lungime segment (** (m)
1	436.111,204 300.738,593	2	436.120,44 300.736,112	9.563
2	436.120,44 300.736,112	3	436.120,172 300.735,587	0.589
3	436.120,172 300.735,587	4	436.121,232 300.735,044	1.191



Punct început	X / Y	Punct sfârșit	X / Y	Lungime segment (** (m)
4	436.121,232 300.735,044	5	436.121,773 300.736,105	1.191
5	436.121,773 300.736,105	6	436.120,713 300.736,646	1.19
6	436.120,713 300.736,646	7	436.120,443 300.736,116	0.595
7	436.120,443 300.736,116	8	436.111,205 300.738,597	9.565
8	436.111,205 300.738,597	1	436.111,204 300.738,593	0.004

\*\* Lungimile segmentelor sunt determinate în planul de proiecție Stereo 70 și sunt rotunjite la 1 milimetru.

\*\*\* Distanța dintre puncte este formată din segmente cumulate ce sunt mai mici decât valoarea 1 milimetru.



**DATE DESPRE IMOBILUL NR. 11473**

Oficiul de Cadastru și Publicitate Imobiliară DOLJ  
Biroul de Cadastru și Publicitate Imobiliară Craiova

**A. Partea I. Descrierea imobilului**

TEREN Intravilan

Adresa: Loc. Neidentificata, Jud. Dolj, T9, P139/3

Nr. Crt	Nr cadastral Nr. topografic	Suprafața* (mp)	Observații / Referințe
A1		2	Sector cadastral:15 Teren neimpregmuit; RETEA JT PTA PREAJBA DE PADURE

**Construcții**

Crt	Nr cadastral Nr. topografic	Adresa	Observații / Referințe
A1.1		Loc. Neidentificata, Jud. Dolj, T9, P139/3	Nr. niveluri:1; S. construita la sol:1 mp; Stalp electric

**B. Partea II. Proprietari și acte**

Inscrieri privitoare la dreptul de proprietate și alte drepturi reale		Referințe
/		
Act Normativ nr. HG NR. 1705, din 10/07/2012 emis de GUVERNUL ROMANIEI (Legea 123 din 10.07.2012; Contract de concesiune nr. 6 din 20.06.2005; Act Aditional nr. 1 din 04.03.2016; Licenta pentru distributia energiei electrice nr. 14033 din 01.07.2002 si Anexa);		
B1	Intabulare, drept de PROPRIETATE, dobandit prin Lege, cota actuala 1/1, cota initiala 1/1 1) STATUL ROMAN - DOMENIUL PUBLIC, CIF:9999999999999, LIPSA CUI	A1, A1.1
B2	Intabulare, drept de ADMINISTRARE, dobandit prin Lege, cota actuala 1/1, cota initiala 1/1 1) MINISTERUL ECONOMIEI SI COMERTULUI, CIF:9999999999999, LIPSA CUI	A1, A1.1
B3	Intabulare, drept de CONCESIUNE pe o perioada de 49 de ani, dobandit prin Lege, cota actuala 1/1, cota initiala 1/1 1) CEZ DISTRIBUTIE SA, CIF:14491102	A1, A1.1

**C. Partea III. SARCINI .**

Inscrieri privind dezmembramintele dreptului de proprietate, drepturi reale de garanție și sarcini	Referințe
NU SUNT	

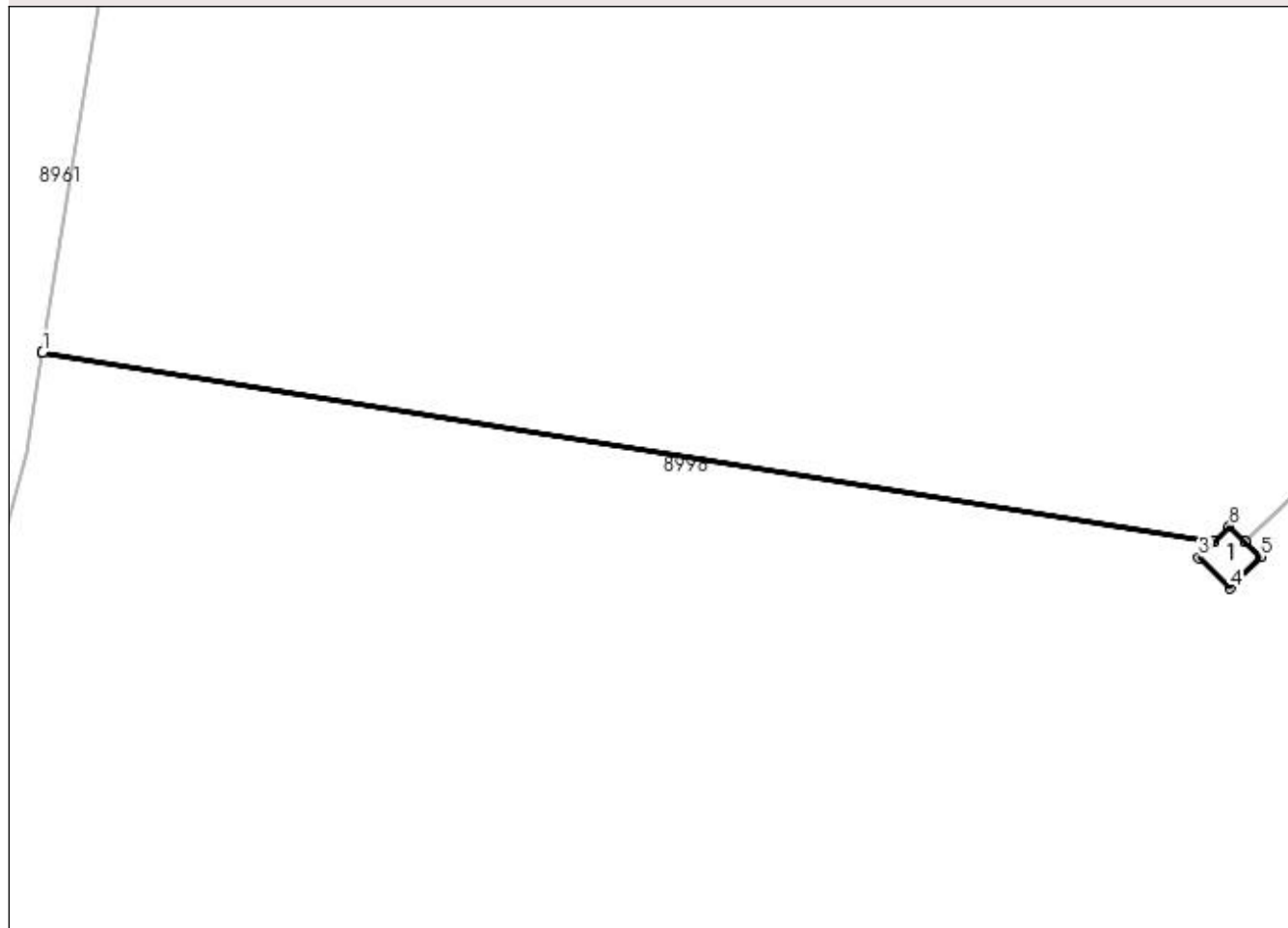
## Anexa Nr. 1 La Partea I

## Teren

Nr cadastral	Suprafața (mp)*	Observații / Referințe
	2	RETEA JT PTA PREAJBA DE PADURE

\* Suprafața este determinată în planul de proiecție Stereo 70.

## DETALII LINIARE IMOBIL



## Date referitoare la teren

Crt	Categorie folosință	Intra vilan	Suprafața (mp)	Tarla	Parcelă	Nr. topo	Observații / Referințe
1	curți constructii	DA	2	9	139/3	-	

## Date referitoare la construcții

Crt	Număr	Destinație construcție	Supraf. (mp)	Situație juridică	Observații / Referințe
A1.1		construcții industriale și edilitare	1	Cu acte	Nr. niveluri:1; S. construita la sol:1 mp; Stalp electric

## Lungime Segmente

1) Valorile lungimilor segmentelor sunt obținute din proiecție în plan.

Punct început	X / Y	Punct sfârșit	X / Y	Lungime segment (** (m)
1	436.117,345 300.762,377	2	436.149,134 300.757,231	32.203
2	436.149,134 300.757,231	3	436.148,724 300.756,807	0.59
3	436.148,724 300.756,807	4	436.149,578 300.755,978	1.19

Punct început	X / Y	Punct sfârșit	X / Y	Lungime segment (** (m)
4	436.149,578 300.755,978	5	436.150,406 300.756,833	1.19
5	436.150,406 300.756,833	6	436.149,982 300.757,244	0.591
6	436.149,982 300.757,244	7	436.149,978 300.757,247	0.005
7	436.149,978 300.757,247	8	436.149,551 300.757,661	0.595
8	436.149,551 300.757,661	9	436.149,137 300.757,234	0.595
9	436.149,137 300.757,234	10	436.117,346 300.762,382	32.205
10	436.117,346 300.762,382	1	436.117,345 300.762,377	0.005

\*\* Lungimile segmentelor sunt determinate în planul de proiecție Stereo 70 și sunt rotunjite la 1 milimetru.

\*\*\* Distanța dintre puncte este formată din segmente cumulate ce sunt mai mici decât valoarea 1 milimetru.



**DATE DESPRE IMOBILUL NR. 11474**

Oficiul de Cadastru și Publicitate Imobiliară DOLJ  
Biroul de Cadastru și Publicitate Imobiliară Craiova

**A. Partea I. Descrierea imobilului**

TEREN Intravilan

Adresa: Loc. Neidentificata, Jud. Dolj, T9, P139/5

Nr. Crt	Nr cadastral Nr. topografic	Suprafața* (mp)	Observații / Referințe
A1		1	Sector cadastral:15 Teren imprejmuit; RETEA JT PTA PREAJBA DE PADURE

**Construcții**

Crt	Nr cadastral Nr. topografic	Adresa	Observații / Referințe
A1.1		Loc. Neidentificata, Jud. Dolj, T9, P139/5	Nr. niveluri:1; S. construita la sol:1 mp; Stalp electric

**B. Partea II. Proprietari și acte**

Inscrieri privitoare la dreptul de proprietate și alte drepturi reale		Referințe
/		
Act Normativ nr. HG NR. 1705, din 10/07/2012 emis de GUVERNUL ROMANIEI (Legea 123 din 10.07.2012; Contract de concesiune nr. 6 din 20.06.2005; Act Aditional nr. 1 din 04.03.2016; Licenta pentru distributia energiei electrice nr. 14033 din 01.07.2002 si Anexa);		
B1	Intabulare, drept de PROPRIETATE, dobandit prin Lege, cota actuala 1/1, cota initiala 1/1 1) STATUL ROMAN - DOMENIUL PUBLIC, CIF:999999999999, LIPSA CUI	A1, A1.1
B2	Intabulare, drept de ADMINISTRARE, dobandit prin Lege, cota actuala 1/1, cota initiala 1/1 1) MINISTERUL ECONOMIEI SI COMERTULUI, CIF:999999999999, LIPSA CUI	A1, A1.1
B3	Intabulare, drept de CONCESIUNE pe o perioada de 49 de ani, dobandit prin Lege, cota actuala 1/1, cota initiala 1/1 1) CEZ DISTRIBUTIE SA, CIF:14491102	A1, A1.1

**C. Partea III. SARCINI .**

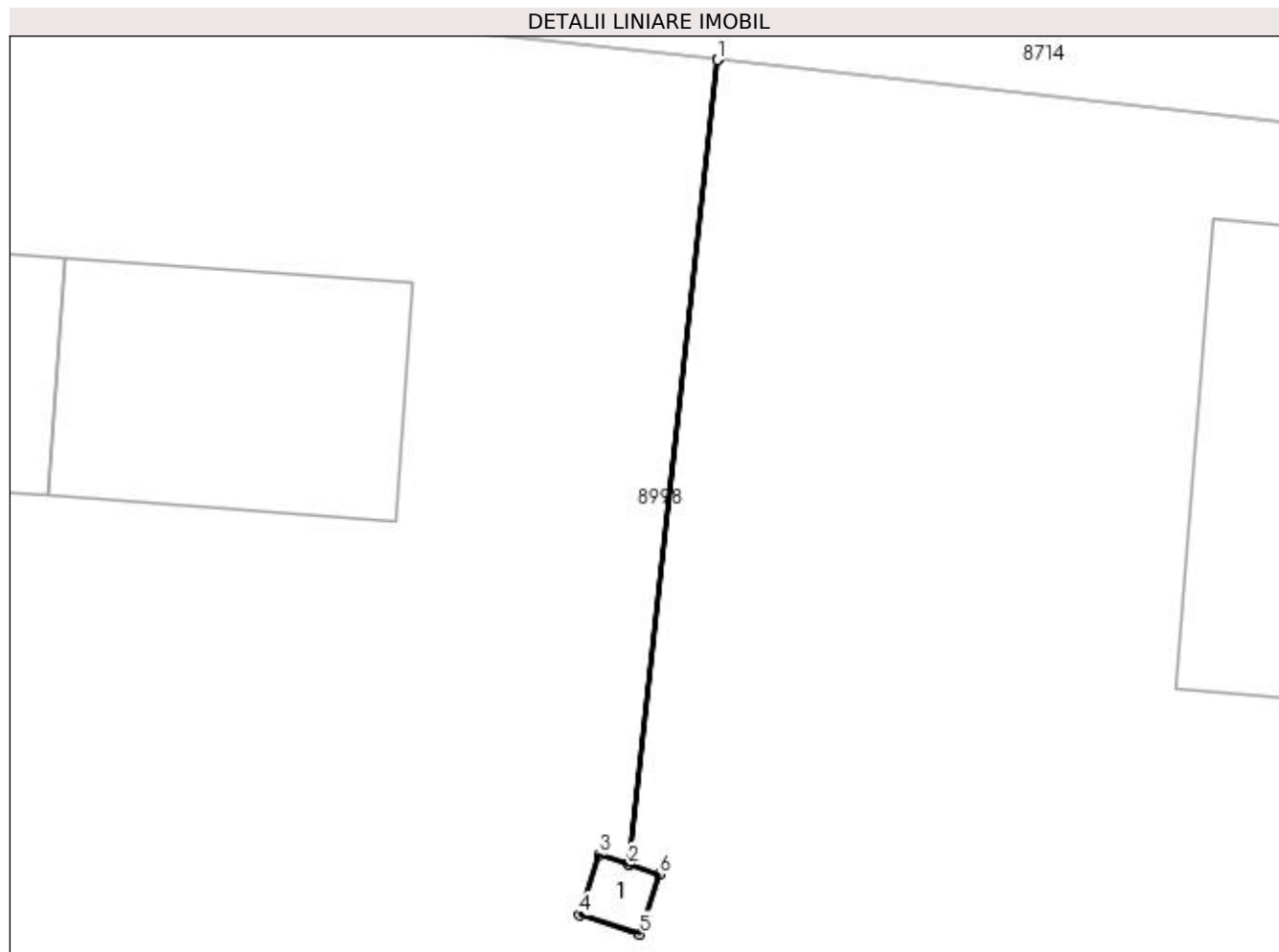
Inscrieri privind dezmembramintele dreptului de proprietate, drepturi reale de garanție și sarcini	Referințe
NU SUNT	

## Anexa Nr. 1 La Partea I

## Teren

Nr cadastral	Suprafața (mp)*	Observații / Referințe
	1	RETEA JT PTA PREAJBA DE PADURE

\* Suprafața este determinată în planul de proiecție Stereo 70.



## Date referitoare la teren

Crt	Categorie folosință	Intra vilan	Suprafața (mp)	Tarla	Parcelă	Nr. topo	Observații / Referințe
1	curți constructii	DA	1	9	139/5	-	

## Date referitoare la construcții

Crt	Număr	Destinație construcție	Supraf. (mp)	Situație juridică	Observații / Referințe
A1.1		construcții industriale și edilitare	1	Cu acte	Nr. niveluri:1; S. construita la sol:1 mp; Stalp electric

## Lungime Segmente

1) Valorile lungimilor segmentelor sunt obținute din proiecție în plan.

Punct început	X / Y	Punct sfârșit	X / Y	Lungime segment (** (m)
1	436.179,887 300.824,823	2	436.178,221 300.809,672	15.242
2	436.178,221 300.809,672	3	436.177,659 300.809,852	0.59
3	436.177,659 300.809,852	4	436.177,297 300.808,719	1.189



Punct început	X / Y	Punct sfârșit	X / Y	Lungime segment (** (m)
4	436.177,297 300.808,719	5	436.178,431 300.808,355	1.191
5	436.178,431 300.808,355	6	436.178,793 300.809,489	1.19
6	436.178,793 300.809,489	7	436.178,226 300.809,67	0.595
7	436.178,226 300.809,67	8	436.179,892 300.824,822	15.243
8	436.179,892 300.824,822	1	436.179,887 300.824,823	0.005

\*\* Lungimile segmentelor sunt determinate în planul de proiecție Stereo 70 și sunt rotunjite la 1 milimetru.

\*\*\* Distanța dintre puncte este formată din segmente cumulate ce sunt mai mici decât valoarea 1 milimetru.



**DATE DESPRE IMOBILUL NR. 11475**

Oficiul de Cadastru și Publicitate Imobiliară DOLJ  
Biroul de Cadastru și Publicitate Imobiliară Craiova

**A. Partea I. Descrierea imobilului**

TEREN Intravilan

Adresa: Loc. Neidentificata, Jud. Dolj, T9, P139/1

Nr. Crt	Nr cadastral Nr. topografic	Suprafața* (mp)	Observații / Referințe
A1		1	Sector cadastral:15 Teren imprejmuit; RETEA JT PTA PREAJBA DE PADURE

**Construcții**

Crt	Nr cadastral Nr. topografic	Adresa	Observații / Referințe
A1.1		Loc. Neidentificata, Jud. Dolj, T9, P139/1	Nr. niveluri:1; S. construita la sol:1 mp; Stalp electric

**B. Partea II. Proprietari și acte**

Inscrieri privitoare la dreptul de proprietate și alte drepturi reale		Referințe
/		
Act Normativ nr. HG NR. 1705, din 10/07/2012 emis de GUVERNUL ROMANIEI (Legea 123 din 10.07.2012; Contract de concesiune nr. 6 din 20.06.2005; Act Aditional nr. 1 din 04.03.2016; Licenta pentru distributia energiei electrice nr. 14033 din 01.07.2002 si Anexa);		
B1	Intabulare, drept de PROPRIETATE, dobandit prin Lege, cota actuala 1/1, cota initiala 1/1 1) STATUL ROMAN - DOMENIUL PUBLIC, CIF:999999999999, LIPSA CUI	A1, A1.1
B2	Intabulare, drept de ADMINISTRARE, dobandit prin Lege, cota actuala 1/1, cota initiala 1/1 1) MINISTERUL ECONOMIEI SI COMERTULUI, CIF:999999999999, LIPSA CUI	A1, A1.1
B3	Intabulare, drept de CONCESIUNE pe o perioada de 49 de ani, dobandit prin Lege, cota actuala 1/1, cota initiala 1/1 1) CEZ DISTRIBUTIE SA, CIF:14491102	A1, A1.1

**C. Partea III. SARCINI .**

Inscrieri privind dezmembramintele dreptului de proprietate, drepturi reale de garanție și sarcini	Referințe
NU SUNT	

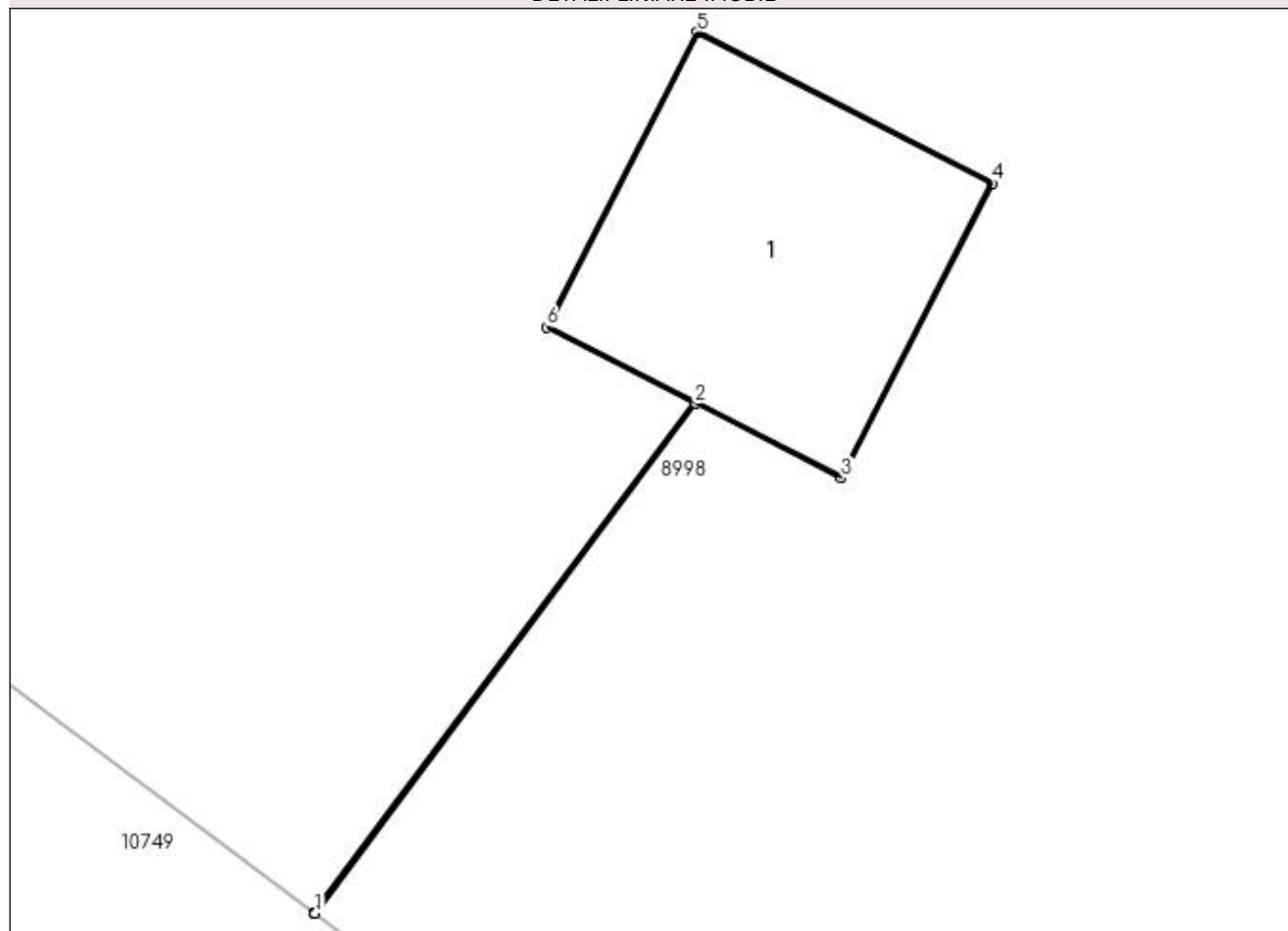
## Anexa Nr. 1 La Partea I

## Teren

Nr cadastral	Suprafața (mp)*	Observații / Referințe
	1	RETEA JT PTA PREAJBA DE PADURE

\* Suprafața este determinată în planul de proiecție Stereo 70.

## DETALII LINIARE IMOBIL



## Date referitoare la teren

Crt	Categorie folosință	Intravilan	Suprafața (mp)	Tarla	Parcelă	Nr. topo	Observații / Referințe
1	curți constructii	DA	1	9	139/1	-	

## Date referitoare la construcții

Crt	Număr	Destinație construcție	Supraf. (mp)	Situație juridică	Observații / Referințe
A1.1		construcții industriale și edilitare	1	Cu acte	Nr. niveluri:1; S. construita la sol:1 mp; Stalp electric

## Lungime Segmente

1) Valorile lungimilor segmentelor sunt obținute din proiecție în plan.

Punct început	X / Y	Punct sfârșit	X / Y	Lungime segment (** (m)
1	436.105,281 300.705,725	2	436.106,647 300.707,556	2.284
2	436.106,647 300.707,556	3	436.107,172 300.707,287	0.59
3	436.107,172 300.707,287	4	436.107,714 300.708,347	1.191

Punct început	X / Y	Punct sfârșit	X / Y	Lungime segment (** (m)
4	436.107,714 300.708,347	5	436.106,653 300.708,889	1.191
5	436.106,653 300.708,889	6	436.106,113 300.707,83	1.189
6	436.106,113 300.707,83	7	436.106,642 300.707,558	0.595
7	436.106,642 300.707,558	8	436.105,277 300.705,728	2.283
8	436.105,277 300.705,728	1	436.105,281 300.705,725	0.005

\*\* Lungimile segmentelor sunt determinate în planul de proiecție Stereo 70 și sunt rotunjite la 1 milimetru.

\*\*\* Distanța dintre puncte este formată din segmente cumulate ce sunt mai mici decât valoarea 1 milimetru.



**DATE DESPRE IMOBILUL NR. 11476**

Oficiul de Cadastru și Publicitate Imobiliară DOLJ  
Biroul de Cadastru și Publicitate Imobiliară Craiova

**A. Partea I. Descrierea imobilului**

TEREN Intravilan

Adresa: Loc. Neidentificata, Jud. Dolj, T9, P139/4

Nr. Crt	Nr cadastral Nr. topografic	Suprafața* (mp)	Observații / Referințe
A1		2	Sector cadastral:15 Teren neimprejmuit; RETEA JT PTA PREAJBA DE PADURE

**Construcții**

Crt	Nr cadastral Nr. topografic	Adresa	Observații / Referințe
A1.1		Loc. Neidentificata, Jud. Dolj, T9, P139/4	Nr. niveluri:1; S. construita la sol:1 mp; Stalp electric

**B. Partea II. Proprietari și acte**

Inscrieri privitoare la dreptul de proprietate și alte drepturi reale		Referințe
/		
Act Normativ nr. HG NR. 1705, din 10/07/2012 emis de GUVERNUL ROMANIEI (Legea 123 din 10.07.2012; Contract de concesiune nr. 6 din 20.06.2005; Act Aditional nr. 1 din 04.03.2016; Licenta pentru distributia energiei electrice nr. 14033 din 01.07.2002 si Anexa);		
B1	Intabulare, drept de PROPRIETATE, dobandit prin Lege, cota actuala 1/1, cota initiala 1/1 1) STATUL ROMAN - DOMENIUL PUBLIC, CIF:999999999999, LIPSA CUI	A1, A1.1
B2	Intabulare, drept de ADMINISTRARE, dobandit prin Lege, cota actuala 1/1, cota initiala 1/1 1) MINISTERUL ECONOMIEI SI COMERTULUI, CIF:999999999999, LIPSA CUI	A1, A1.1
B3	Intabulare, drept de CONCESIUNE pe o perioada de 49 de ani, dobandit prin Lege, cota actuala 1/1, cota initiala 1/1 1) CEZ DISTRIBUTIE SA, CIF:14491102	A1, A1.1

**C. Partea III. SARCINI .**

Inscrieri privind dezmembramintele dreptului de proprietate, drepturi reale de garanție și sarcini	Referințe
NU SUNT	

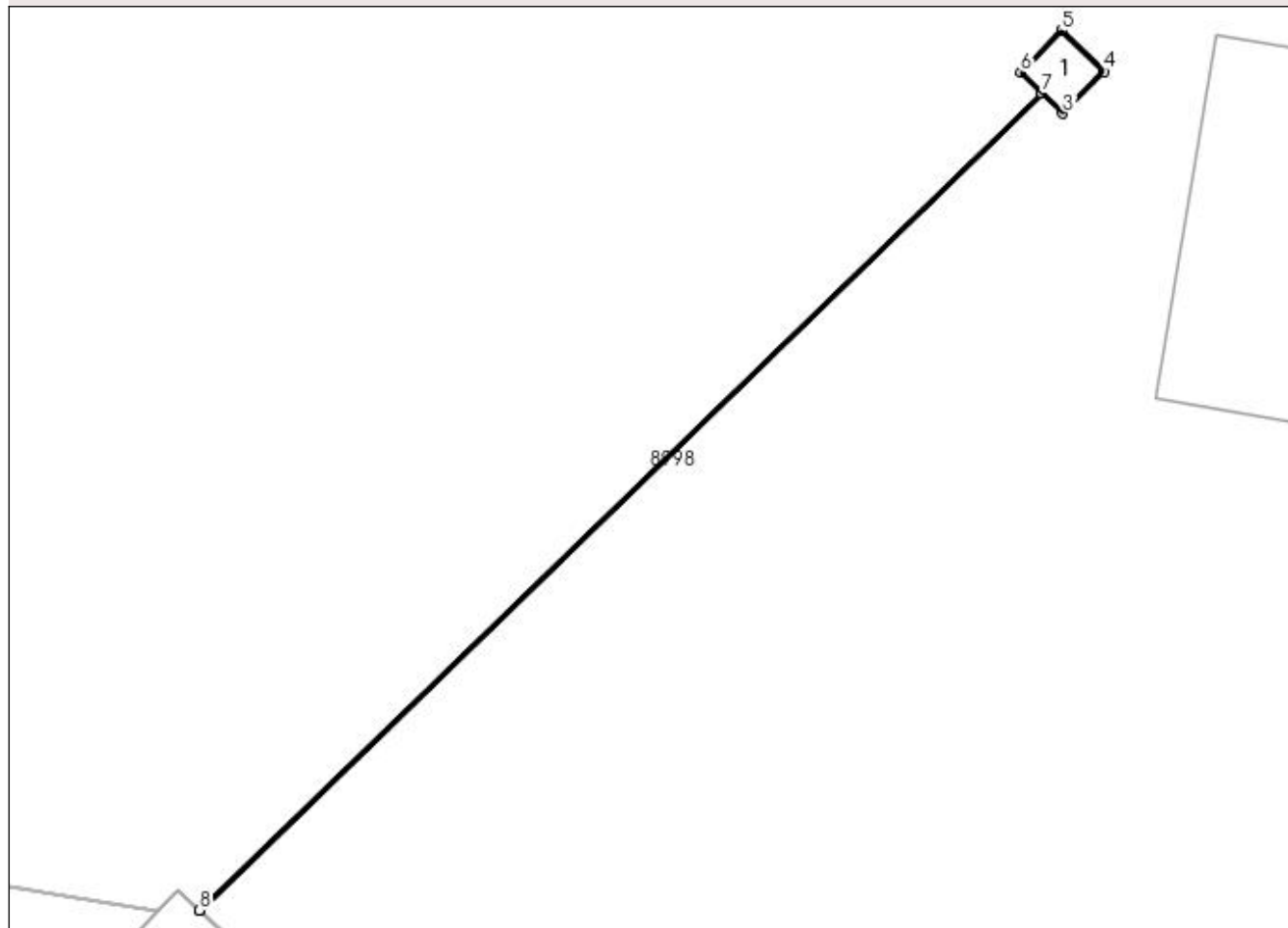
## Anexa Nr. 1 La Partea I

## Teren

Nr cadastral	Suprafața (mp)*	Observații / Referințe
	2	RETEA JT PTA PREAJBA DE PADURE

\* Suprafața este determinată în planul de proiecție Stereo 70.

## DETALII LINIARE IMOBIL



## Date referitoare la teren

Crt	Categorie folosință	Intra vilan	Suprafața (mp)	Tarla	Parcelă	Nr. topo	Observații / Referințe
1	curți constructii	DA	2	9	139/4	-	

## Date referitoare la construcții

Crt	Număr	Destinație construcție	Supraf. (mp)	Situație juridică	Observații / Referințe
A1.1		construcții industriale și edilitare	1	Cu acte	Nr. niveluri:1; S. construita la sol:1 mp; Stalp electric

## Lungime Segmente

1) Valorile lungimilor segmentelor sunt obținute din proiecție în plan.

Punct început	X / Y	Punct sfârșit	X / Y	Lungime segment (** (m)
1	436.149,982 300.757,244	2	436.167,015 300.773,767	23.73
2	436.167,015 300.773,767	3	436.167,439 300.773,356	0.591
3	436.167,439 300.773,356	4	436.168,267 300.774,212	1.191



Punct început	X / Y	Punct sfârșit	X / Y	Lungime segment (** (m)
4	436.168,267 300.774,212	5	436.167,412 300.775,04	1.19
5	436.167,412 300.775,04	6	436.166,585 300.774,185	1.19
6	436.166,585 300.774,185	7	436.167,012 300.773,771	0.595
7	436.167,012 300.773,771	8	436.149,978 300.757,247	23.732
8	436.149,978 300.757,247	1	436.149,982 300.757,244	0.005

\*\* Lungimile segmentelor sunt determinate în planul de proiecție Stereo 70 și sunt rotunjite la 1 milimetru.

\*\*\* Distanța dintre puncte este formată din segmente cumulate ce sunt mai mici decât valoarea 1 milimetru.



**DATE DESPRE IMOBILUL NR. 11492**

Oficiul de Cadastru și Publicitate Imobiliară DOLJ  
Biroul de Cadastru și Publicitate Imobiliară Craiova

**A. Partea I. Descrierea imobilului**

TEREN Intravilan

Adresa: Loc. Preajba De Padure, Jud. Dolj, T 9, P 267/1

Nr. Crt	Nr cadastral Nr. topografic	Suprafața* (mp)	Observații / Referințe
A1		831	Sector cadastral:15 Teren neimprejmuit;

**B. Partea II. Proprietari și acte**

Inscrieri privitoare la dreptul de proprietate și alte drepturi reale	Referințe
/	
Act Normativ nr. Legea 7, din 13/03/1996 emis de PARLAMENTUL ROMANIEI (art. 13 alin 15);	
B1	Inscrierea provizorie, drept de PROPRIETATE, dobandit prin Lege, cota actuala 1/1, cota initiala 1/1
	1) NEIDENTIFICAT NEIDENTIFICAT, CIF:0000000000000

**C. Partea III. SARCINI .**

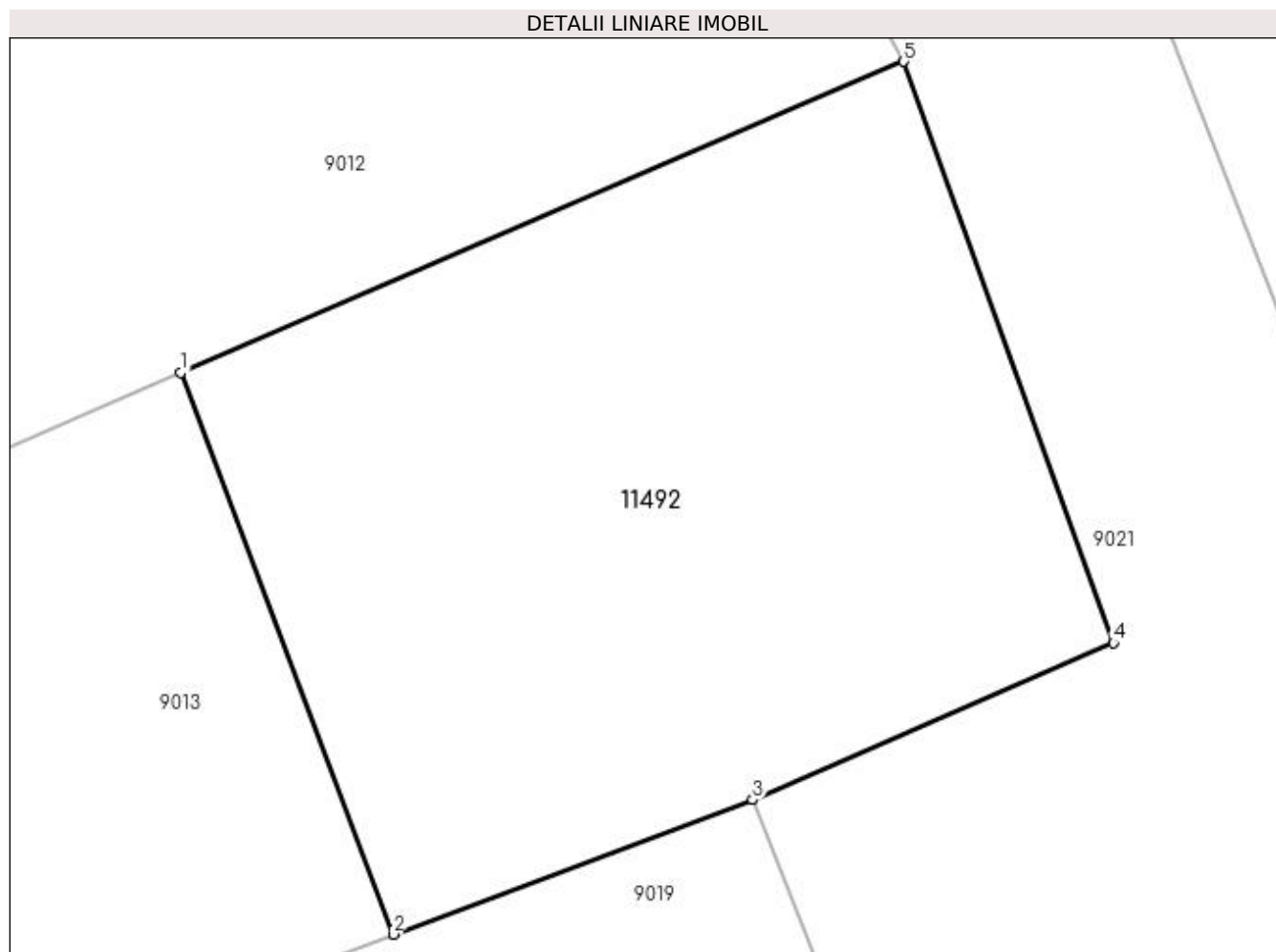
Inscrieri privind dezmembramintele dreptului de proprietate, drepturi reale de garanție și sarcini	Referințe
NU SUNT	

## Anexa Nr. 1 La Partea I

## Teren

Nr cadastral	Suprafața (mp)*	Observații / Referințe
	831	

\* Suprafața este determinată în planul de proiecție Stereo 70.



## Date referitoare la teren

Crt	Categorie folosință	Intravilan	Suprafața (mp)	Tarla	Parcelă	Nr. topo	Observații / Referințe
1	arabil	DA	831	9	267/1	-	

## Lungime Segmente

1) Valorile lungimilor segmentelor sunt obținute din proiecție în plan.

Punct început	X / Y	Punct sfârșit	X / Y	Lungime segment (** (m)
1	436.709,57 300.270,154	2	436.718,414 300.246,792	24.98
2	436.718,414 300.246,792	3	436.733,372 300.252,395	15.973
3	436.733,372 300.252,395	4	436.748,4 300.258,913	16.381
4	436.748,4 300.258,913	5	436.739,666 300.283,104	25.719
5	436.739,666 300.283,104	1	436.709,57 300.270,154	32.764

**\*\* Lungimile segmentelor sunt determinate în planul de proiecție Stereo 70 și sunt rotunjite la 1 milimetru.**

**\*\*\* Distanța dintre puncte este formată din segmente cumulate ce sunt mai mici decât valoarea 1 milimetru.**



**DATE DESPRE IMOBILUL NR. 11493**

Oficiul de Cadastru și Publicitate Imobiliară DOLJ  
Biroul de Cadastru și Publicitate Imobiliară Craiova

**A. Partea I. Descrierea imobilului**

TEREN Intravilan

Adresa: Loc. Preajba De Padure, Jud. Dolj, T 9, P 147/1

Nr. Crt	Nr cadastral Nr. topografic	Suprafața* (mp)	Observații / Referințe
A1		1.296	Sector cadastral:15 Teren neimprejmuit;

**B. Partea II. Proprietari și acte**

Inscrieri privitoare la dreptul de proprietate și alte drepturi reale		Referințe
/		
Act Normativ nr. Legea 7, din 13/03/1996 emis de PARLAMENTUL ROMANIEI (art. 13 alin 15);		
B1	Inscrierea provizorie, drept de PROPRIETATE, dobandit prin Lege, cota actuala 1/1, cota initiala 1/1 1) NEIDENTIFICAT NEIDENTIFICAT, CIF:0000000000000	A1

**C. Partea III. SARCINI .**

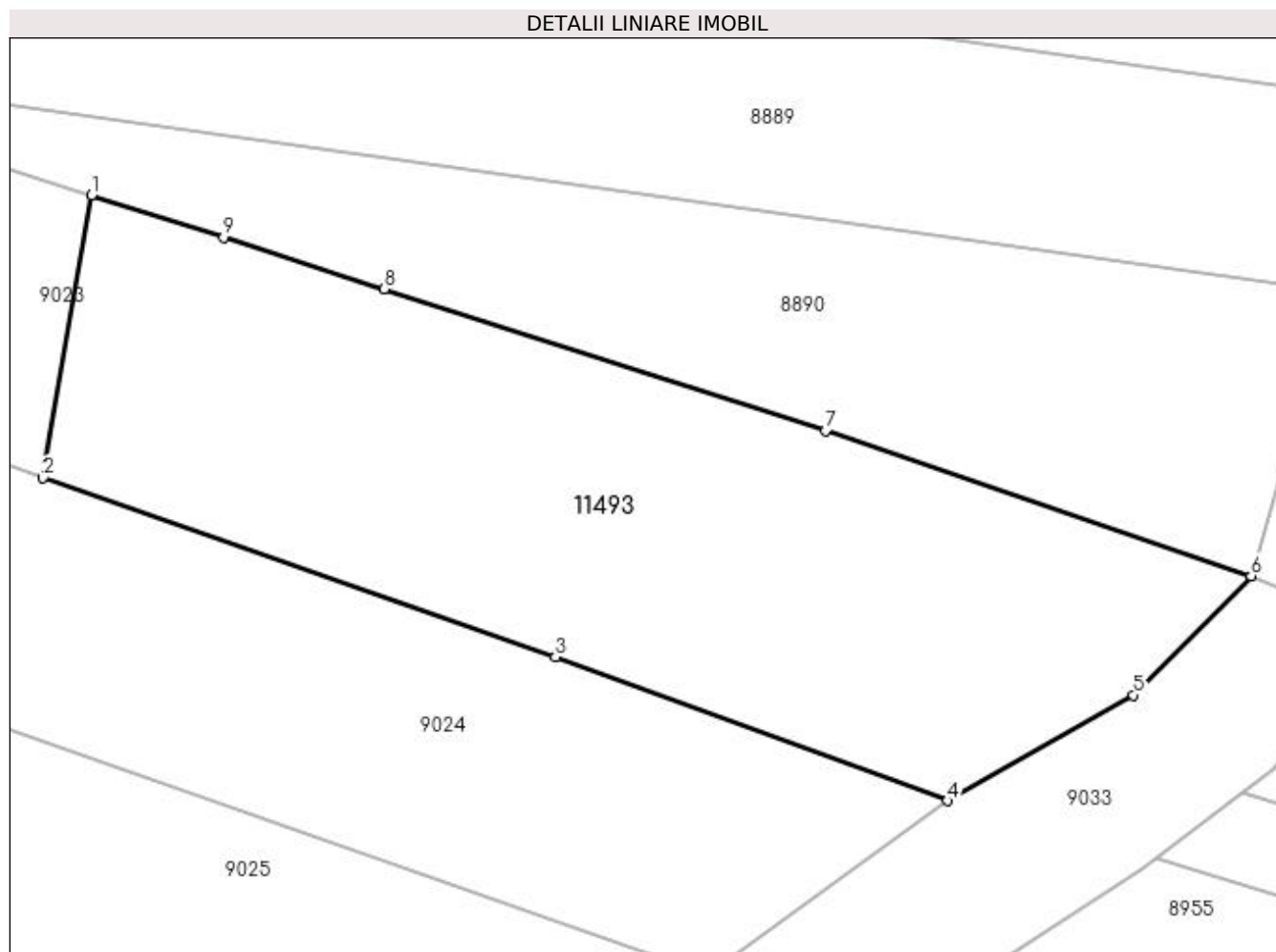
Inscrieri privind dezmembramintele dreptului de proprietate, drepturi reale de garanție și sarcini	Referințe
NU SUNT	

## Anexa Nr. 1 La Partea I

## Teren

Nr cadastral	Suprafața (mp)*	Observații / Referințe
	1.296	

\* Suprafața este determinată în planul de proiecție Stereo 70.



## Date referitoare la teren

Crt	Categorie folosință	Intravilan	Suprafața (mp)	Tarla	Parcelă	Nr. topo	Observații / Referințe
1	arabil	DA	1.296	9	147/1	-	

## Lungime Segmente

1) Valorile lungimilor segmentelor sunt obținute din proiecție în plan.

Punct început	X / Y	Punct sfârșit	X / Y	Lungime segment (** (m)
1	436.903,425 300.293,14	2	436.900,387 300.275,428	17.971
2	436.900,387 300.275,428	3	436.932,497 300.264,212	34.013
3	436.932,497 300.264,212	4	436.957,071 300.255,205	26.173
4	436.957,071 300.255,205	5	436.968,717 300.261,829	13.398
5	436.968,717 300.261,829	6	436.976,092 300.269,289	10.49



Punct început	X / Y	Punct sfârșit	X / Y	Lungime segment (** (m)
6	436.976,092 300.269,289	7	436.949,447 300.278,386	28.155
7	436.949,447 300.278,386	8	436.921,759 300.287,262	29.076
8	436.921,759 300.287,262	9	436.911,704 300.290,486	10.559
9	436.911,704 300.290,486	1	436.903,425 300.293,14	8.694

\*\* Lungimile segmentelor sunt determinate în planul de proiecție Stereo 70 și sunt rotunjite la 1 milimetru.

\*\*\* Distanța dintre puncte este formată din segmente cumulate ce sunt mai mici decât valoarea 1 milimetru.

