

**DATE DESPRE IMOBILUL NR. 855**

Oficiul de Cadastru și Publicitate Imobiliară DOLJ  
 Biroul de Cadastru și Publicitate Imobiliară Craiova

**A. Partea I. Descrierea imobilului**

TEREN Extravilan

Adresa: Jud. Dolj, T2 P695

Nr. Crt	Nr cadastral Nr. topografic	Suprafața* (mp)	Observații / Referințe
A1		14.000	Sector cadastral:12 Teren neimprejmuit; În TDP a fost înscris în mod eronat T1, corect fiind T2

**B. Partea II. Proprietari și acte**

Inscrieri privitoare la dreptul de proprietate și alte drepturi reale		Referințe
/		
Act Administrativ nr. TDP 578-2198, din 08/04/1994 emis de CJS DAPT DOLJ;		
B1	Intabulare, drept de PROPRIETATE, dobândit prin Constituire, cota actuala 1/1, cota initiala 1/1 1) <b>MARIN MIOARA</b> , Lipsa CNP	A1

**C. Partea III. SARCINI .**

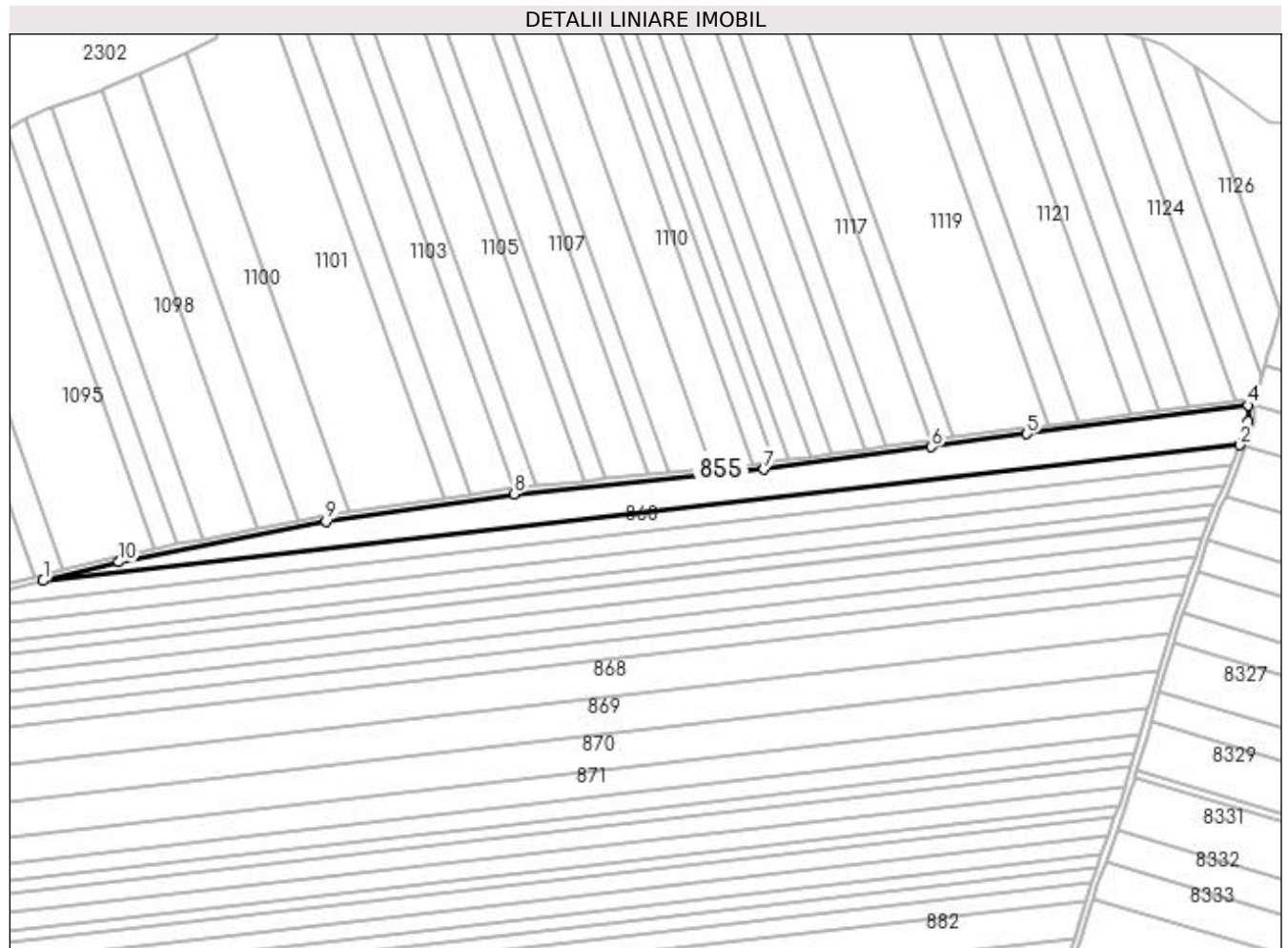
Inscrieri privind dezmembramintele dreptului de proprietate, drepturi reale de garanție și sarcini	Referințe
NU SUNT	

## Anexa Nr. 1 La Partea I

## Teren

Nr cadastral	Suprafața (mp)*	Observații / Referințe
	14.000	În TDP a fost înscris în mod eronat T1, corect fiind T2

\* Suprafața este determinată în planul de proiecție Stereo 70.



## Date referitoare la teren

Crt	Categorie folosință	Intra vilan	Suprafața (mp)	Tarla	Parcelă	Nr. topo	Observații / Referințe
1	arabil	NU	14.000	2	695	-	

## Lungime Segmente

1) Valorile lungimilor segmentelor sunt obținute din proiecție în plan.

Punct început	X / Y	Punct sfârșit	X / Y	Lungime segment (** (m)
1	435.227,173 304.081,492	2	435.990,27 304.167,891	767.973
2	435.990,27 304.167,891	3	435.995,598 304.182,895	15.922
3	435.995,598 304.182,895	4	435.995,631 304.193,368	10.473
4	435.995,631 304.193,368	5	435.854,667 304.175,022	142.153
5	435.854,667 304.175,022	6	435.793,783 304.166,757	61.442

Punct început	X / Y	Punct sfârşit	X / Y	Lungime segment (** (m)
6	435.793,783 304.166,757	7	435.686,95 304.152,391	107.795
7	435.686,95 304.152,391	8	435.527,556 304.136,781	160.157
8	435.527,556 304.136,781	9	435.407,721 304.119,232	121.113
9	435.407,721 304.119,232	10	435.275,49 304.093,465	134.718
10	435.275,49 304.093,465	1	435.227,173 304.081,492	49.778

\*\* Lungimile segmentelor sunt determinate în planul de proiecție Stereo 70 și sunt rotunjite la 1 milimetru.

\*\*\* Distanța dintre puncte este formată din segmente cumulate ce sunt mai mici decât valoarea 1 milimetru.



**DATE DESPRE IMOBILUL NR. 860**

Oficiul de Cadastru și Publicitate Imobiliară DOLJ  
Biroul de Cadastru și Publicitate Imobiliară Craiova

**A. Partea I. Descrierea imobilului**

TEREN Extravilan

Adresa: Jud. Dolj, T2,P696

Nr. Crt	Nr cadastral Nr. topografic	Suprafața* (mp)	Observații / Referințe
A1	32150	10.000	Sector cadastral:12 Teren neimprejmuit;

**B. Partea II. Proprietari și acte**

Inscrieri privitoare la dreptul de proprietate și alte drepturi reale		Referințe
<b>69369 / 23/03/2018</b>		
Act Notarial nr. contract de vanzare nr. 926, din 13/03/2018 emis de Faurar Virgil Claudiu;		
B1	Intabulare, drept de PROPRIETATE, dobandit prin Conventie, cota actuala 1/1, cota initiala 1/1 1) DUMITRU SILVIU FLORIAN 2) DUMITRU VALERICA	A1

**C. Partea III. SARCINI .**

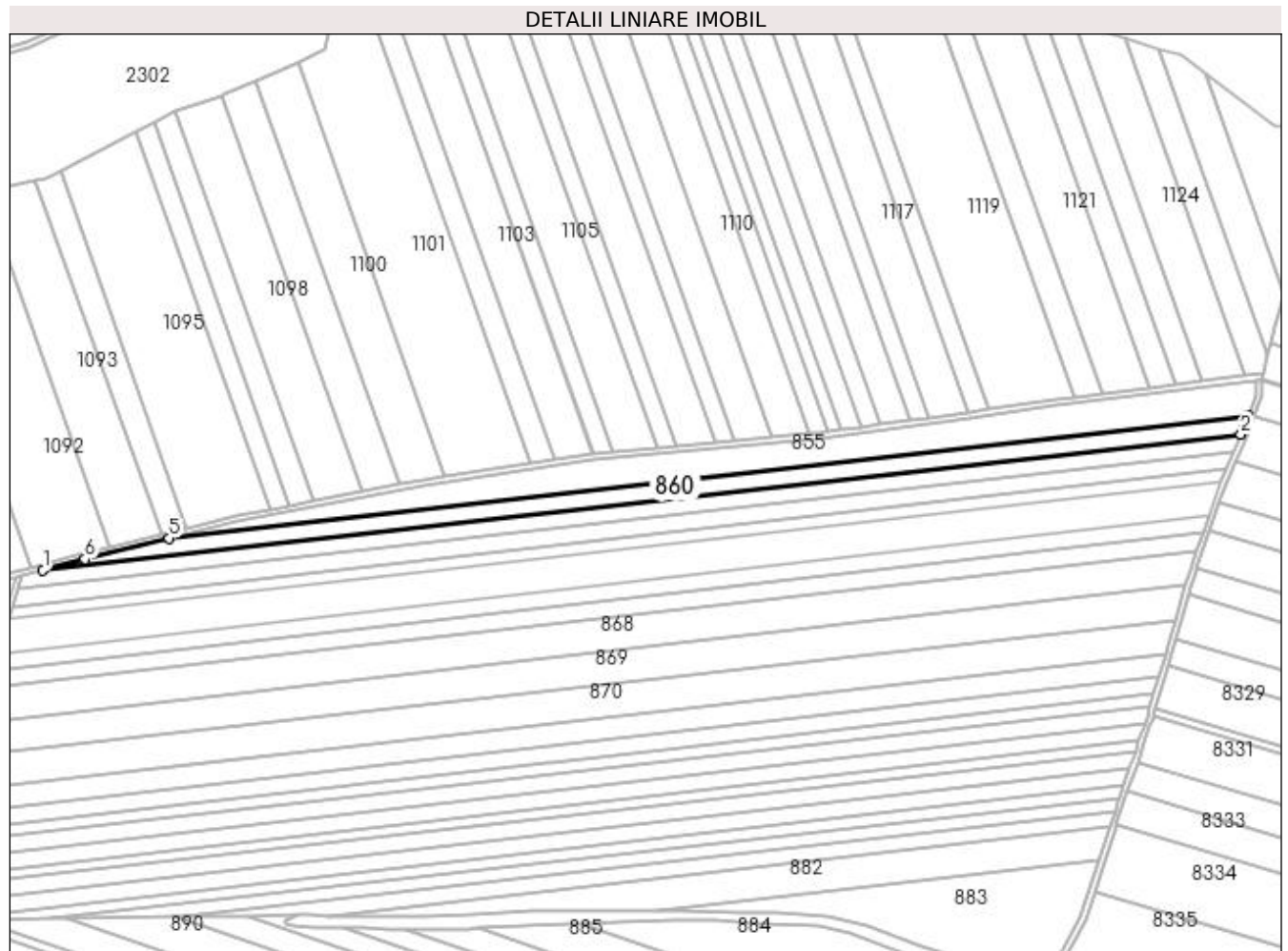
Inscrieri privind dezmembramintele dreptului de proprietate, drepturi reale de garanție și sarcini	Referințe
NU SUNT	

## Anexa Nr. 1 La Partea I

## Teren

Nr cadastral	Suprafața (mp)*	Observații / Referințe
32150	10.000	

\* Suprafața este determinată în planul de proiecție Stereo 70.



## Date referitoare la teren

Crt	Categorie folosință	Intra vilan	Suprafața (mp)	Tarla	Parcelă	Nr. topo	Observații / Referințe
1	arabil	NU	10.000	2	696	-	

## Lungime Segmente

1) Valorile lungimilor segmentelor sunt obținute din proiecție în plan.

Punct început	X / Y	Punct sfârșit	X / Y	Lungime segment (** (m)
1	435.138,077 304.059,002	2	435.985,411 304.154,938	852.748
2	435.985,411 304.154,938	3	435.986,851 304.158,264	3.624
3	435.986,851 304.158,264	4	435.990,27 304.167,891	10.216
4	435.990,27 304.167,891	5	435.227,173 304.081,492	767.973
5	435.227,173 304.081,492	6	435.167,693 304.066,753	61.279

Punct început	X / Y	Punct sfârșit	X / Y	Lungime segment (** (m)
6	435.167,693 304.066,753	1	435.138,077 304.059,002	30.613

\*\* Lungimile segmentelor sunt determinate în planul de proiecție Stereo 70 și sunt rotunjite la 1 milimetru.

\*\*\* Distanța dintre puncte este formată din segmente cumulate ce sunt mai mici decât valoarea 1 milimetru.





**DATE DESPRE IMOBILUL NR. 861**

Oficiul de Cadastru și Publicitate Imobiliară DOLJ  
Biroul de Cadastru și Publicitate Imobiliară Craiova

**A. Partea I. Descrierea imobilului**

TEREN Extravilan

Adresa: Jud. Dolj, T2 P697

Nr. Crt	Nr cadastral Nr. topografic	Suprafața* (mp)	Observații / Referințe
A1		10.000	Sector cadastral:12 Teren neimprejmuit;

**B. Partea II. Proprietari și acte**

Inscrieri privitoare la dreptul de proprietate și alte drepturi reale	Referințe
/	
Act Administrativ nr. TDP 760-9674, din 13/09/1997 emis de CJS DAPT DOLJ;	
B1	A1
Intabulare, drept de PROPRIETATE, dobandit prin Reconstituire, cota actuala 1/1, cota initiala 1/1 1) COCOS LUCIA, Lipsa CNP	

**C. Partea III. SARCINI .**

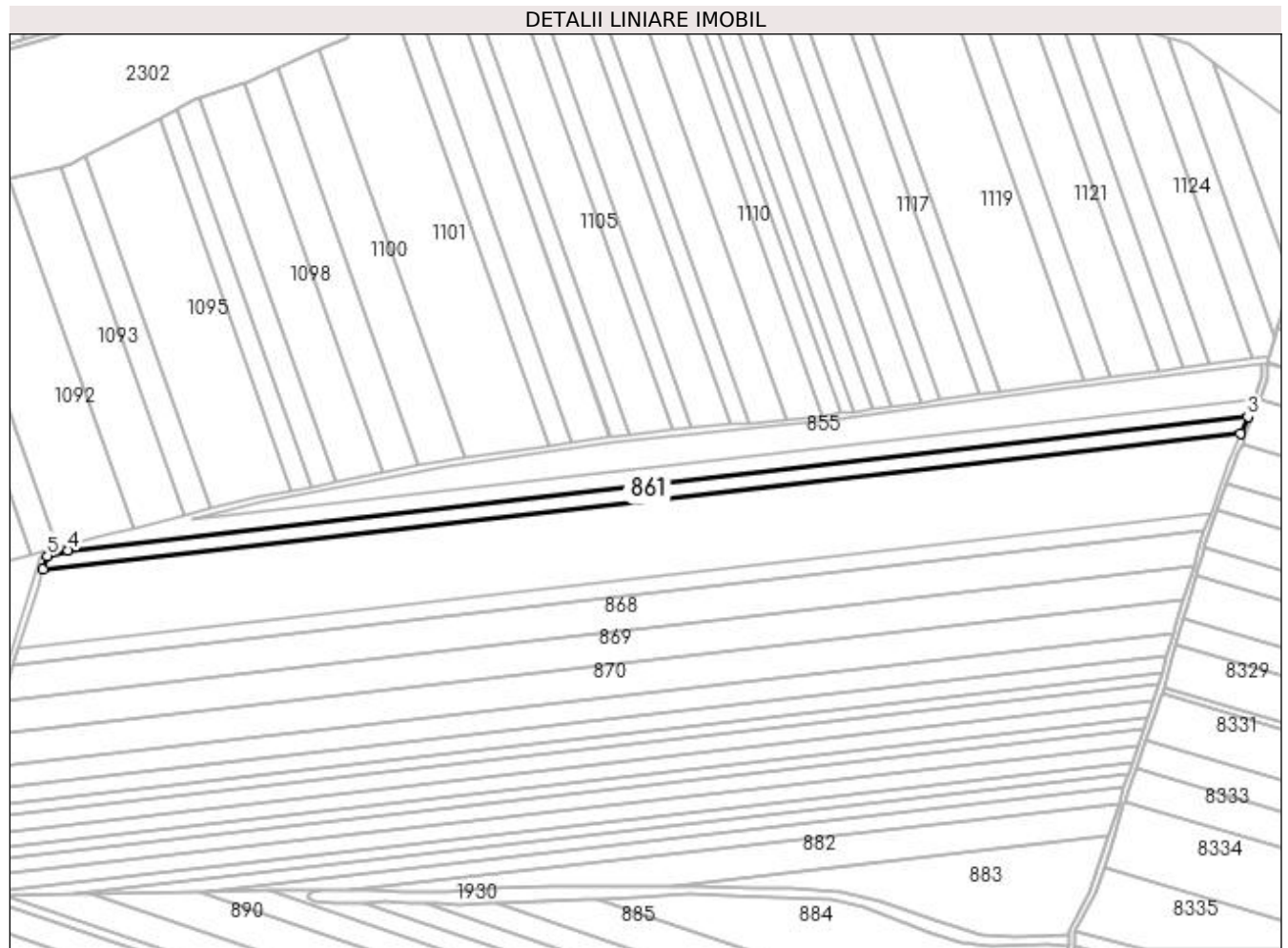
Inscrieri privind dezmembramintele dreptului de proprietate, drepturi reale de garanție și sarcini	Referințe
NU SUNT	

## Anexa Nr. 1 La Partea I

## Teren

Nr cadastral	Suprafața (mp)*	Observații / Referințe
	10.000	

\* Suprafața este determinată în planul de proiecție Stereo 70.



## Date referitoare la teren

Crt	Categorie folosință	Intravilan	Suprafața (mp)	Tarla	Parcelă	Nr. topo	Observații / Referințe
1	arabil	NU	10.000	2	697	-	

## Lungime Segmente

1) Valorile lungimilor segmentelor sunt obținute din proiecție în plan.

Punct început	X / Y	Punct sfârșit	X / Y	Lungime segment (** (m)
1	435.120,01 304.045,322	2	435.980,112 304.142,703	865.597
2	435.980,112 304.142,703	3	435.985,411 304.154,938	13.333
3	435.985,411 304.154,938	4	435.138,077 304.059,002	852.748
4	435.138,077 304.059,002	5	435.123,057 304.055,072	15.526
5	435.123,057 304.055,072	1	435.120,01 304.045,322	10.215

**\*\* Lungimile segmentelor sunt determinate în planul de proiecție Stereo 70 și sunt rotunjite la 1 milimetru.**

**\*\*\* Distanța dintre puncte este formată din segmente cumulate ce sunt mai mici decât valoarea 1 milimetru.**



**DATE DESPRE IMOBILUL NR. 862**

Oficiul de Cadastru și Publicitate Imobiliară DOLJ  
Biroul de Cadastru și Publicitate Imobiliară Craiova

**A. Partea I. Descrierea imobilului**

TEREN Extravilan

Adresa: Jud. Dolj, T2 P698

Nr. Crt	Nr cadastral Nr. topografic	Suprafața* (mp)	Observații / Referințe
A1		10.000	Sector cadastral:12 Teren neimprejmuit;

**B. Partea II. Proprietari și acte**

Inscrieri privitoare la dreptul de proprietate și alte drepturi reale	Referințe
/	
Act Administrativ nr. TDP 586-2198, din 11/04/1994 emis de CJS DAPT DOLJ;	
B1	A1
Intabulare, drept de PROPRIETATE, dobândit prin Reconstituire, cota actuala 1/1, cota initiala 1/1 1) GHEORGHICA ION, Lipsa CNP	

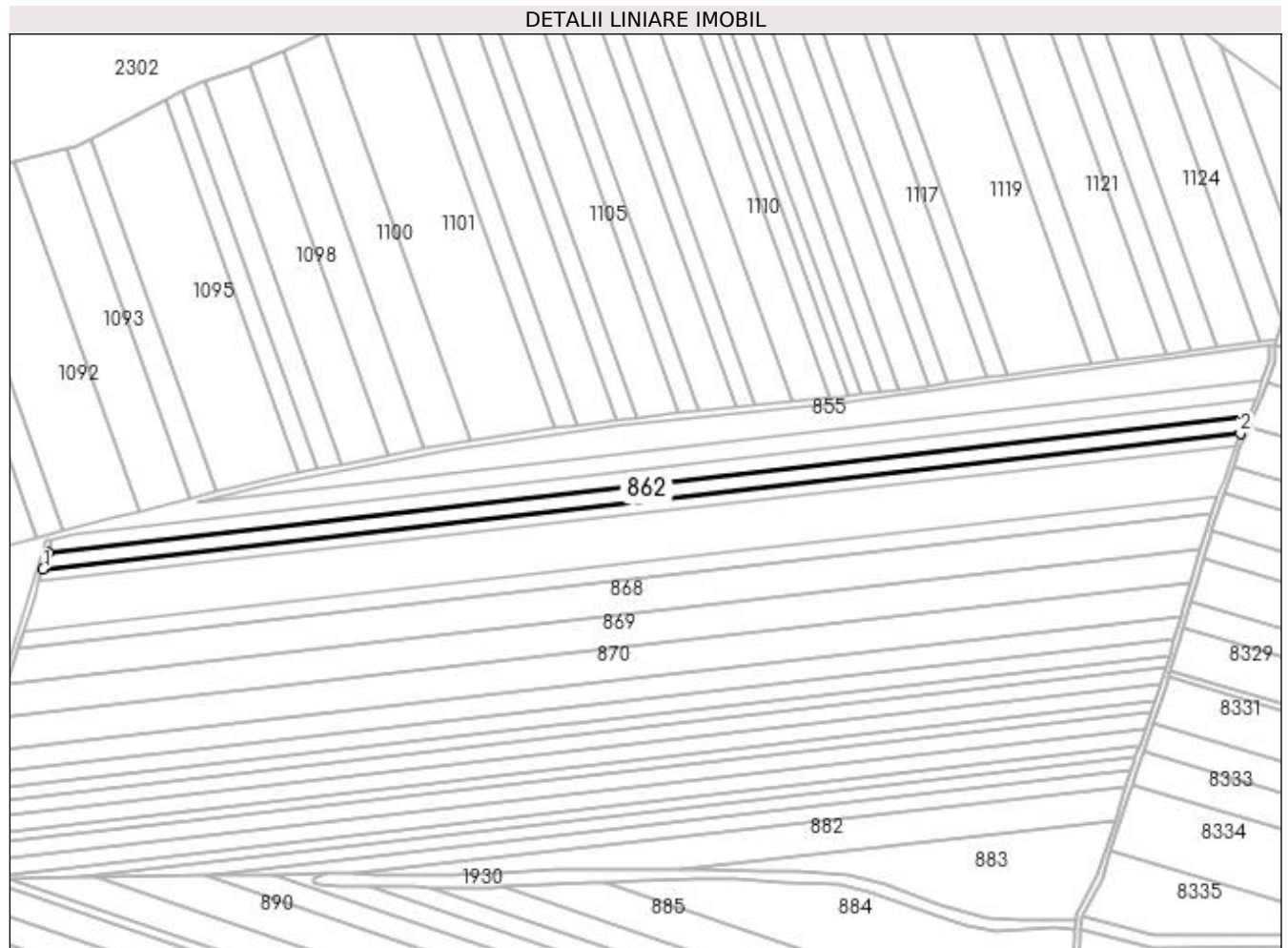
**C. Partea III. SARCINI .**

Inscrieri privind dezmembramintele dreptului de proprietate, drepturi reale de garanție și sarcini	Referințe
NU SUNT	

**Anexa Nr. 1 La Partea I****Teren**

Nr cadastral	Suprafața (mp)*	Observații / Referințe
	10.000	

\* Suprafața este determinată în planul de proiecție Stereo 70.

**Date referitoare la teren**

Crt	Categorie folosință	Intra vilan	Suprafața (mp)	Tarla	Parcelă	Nr. topo	Observații / Referințe
1	arabil	NU	10.000	2	698	-	

**Lungime Segmente**

1) Valorile lungimilor segmentelor sunt obținute din proiecție în plan.

Punct început	X / Y	Punct sfârșit	X / Y	Lungime segment (** (m)
1	435.116,24 304.033,258	2	435.974,811 304.130,466	864.056
2	435.974,811 304.130,466	3	435.980,112 304.142,703	13.336
3	435.980,112 304.142,703	4	435.120,01 304.045,322	865.597
4	435.120,01 304.045,322	1	435.116,24 304.033,258	12.639

**\*\* Lungimile segmentelor sunt determinate în planul de proiecție Stereo 70 și sunt rotunjite la 1 milimetru.**

**\*\*\* Distanța dintre puncte este formată din segmente cumulate ce sunt mai mici decât valoarea 1 milimetru.**





**DATE DESPRE IMOBILUL NR. 863**

Oficiul de Cadastru și Publicitate Imobiliară DOLJ  
Biroul de Cadastru și Publicitate Imobiliară Craiova

**A. Partea I. Descrierea imobilului**

TEREN Extravilan

Adresa: Jud. Dolj, T2 P699

Nr. Crt	Nr cadastral Nr. topografic	Suprafața* (mp)	Observații / Referințe
A1		7.319	Sector cadastral:12 Teren neimprejmuit;

**B. Partea II. Proprietari și acte**

Inscrieri privitoare la dreptul de proprietate și alte drepturi reale	Referințe
/	
Act Administrativ nr. TDP 981-59538, din 09/09/1997 emis de CJSAPT DOLJ;	
B1	A1
Intabulare, drept de PROPRIETATE, dobândit prin Reconstituire, cota actuala 1/1, cota initiala 1/1 1) DUMITRU SMARANDACHE, Lipsa CNP	

**C. Partea III. SARCINI .**

Inscrieri privind dezmembramintele dreptului de proprietate, drepturi reale de garanție și sarcini	Referințe
NU SUNT	

**Anexa Nr. 1 La Partea I****Teren**

Nr cadastral	Suprafața (mp)*	Observații / Referințe
	7.319	

\* Suprafața este determinată în planul de proiecție Stereo 70.

**Date referitoare la teren**

Crt	Categorie folosință	Intra vilan	Suprafața (mp)	Tarla	Parcelă	Nr. topo	Observații / Referințe
1	arabil	NU	7.319	2	699	-	

**Lungime Segmente**

1) Valorile lungimilor segmentelor sunt obținute din proiecție în plan.

Punct început	X / Y	Punct sfârșit	X / Y	Lungime segment (** (m)
1	435.113,476 304.024,415	2	435.970,926 304.121,496	862.928
2	435.970,926 304.121,496	3	435.974,811 304.130,466	9.775
3	435.974,811 304.130,466	4	435.116,24 304.033,258	864.056
4	435.116,24 304.033,258	1	435.113,476 304.024,415	9.265

**\*\* Lungimile segmentelor sunt determinate în planul de proiecție Stereo 70 și sunt rotunjite la 1 milimetru.**

**\*\*\* Distanța dintre puncte este formată din segmente cumulate ce sunt mai mici decât valoarea 1 milimetru.**



**DATE DESPRE IMOBILUL NR. 864**

Oficiul de Cadastru și Publicitate Imobiliară DOLJ  
Biroul de Cadastru și Publicitate Imobiliară Craiova

**A. Partea I. Descrierea imobilului**

TEREN Extravilan

Adresa: Jud. Dolj, T2 P700

Nr. Crt	Nr cadastral Nr. topografic	Suprafața* (mp)	Observații / Referințe
A1	31171	10.000	Sector cadastral:12 Teren neimprejmuit;

**B. Partea II. Proprietari și acte**

Inscrieri privitoare la dreptul de proprietate și alte drepturi reale		Referințe
<b>78122 / 01/07/2014</b>		
Act Notarial nr. CVC aut nr 740, din 01/07/2014 emis de BNP Nicu Florin Marcel;		
B1	Intabulare, drept de PROPRIETATE, dobandit prin Conventie, cota actuala 1/1, cota initiala 1/1 1) STAMIN DORU NICUSOR 2) STAMIN ELENA	A1

**C. Partea III. SARCINI .**

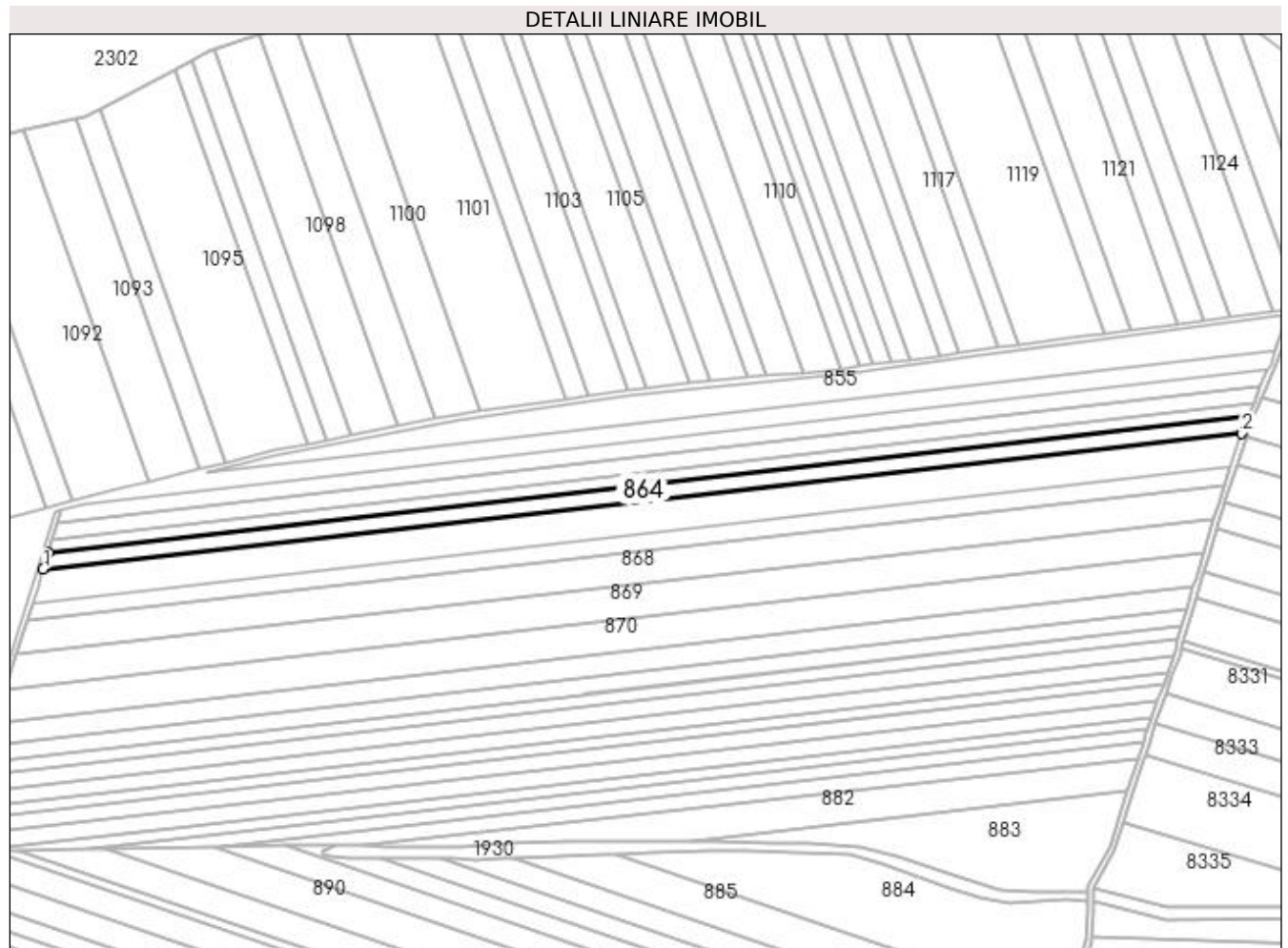
Inscrieri privind dezmembramintele dreptului de proprietate, drepturi reale de garanție și sarcini	Referințe
NU SUNT	

## Anexa Nr. 1 La Partea I

## Teren

Nr cadastral	Suprafața (mp)*	Observații / Referințe
31171	10.000	

\* Suprafața este determinată în planul de proiecție Stereo 70.



## Date referitoare la teren

Crt	Categorie folosință	Intra vilan	Suprafața (mp)	Tarla	Parcelă	Nr. topo	Observații / Referințe
1	arabil	NU	10.000	2	700	-	

## Lungime Segmente

1) Valorile lungimilor segmentelor sunt obținute din proiecție în plan.

Punct început	X / Y	Punct sfârșit	X / Y	Lungime segment (** (m)
1	435.109,696 304.012,322	2	435.966,736 304.109,356	862.516
2	435.966,736 304.109,356	3	435.970,744 304.121,075	12.385
3	435.970,744 304.121,075	4	435.970,926 304.121,496	0.459
4	435.970,926 304.121,496	5	435.113,476 304.024,415	862.928
5	435.113,476 304.024,415	1	435.109,696 304.012,322	12.67

**\*\* Lungimile segmentelor sunt determinate în planul de proiecție Stereo 70 și sunt rotunjite la 1 milimetru.**

**\*\*\* Distanța dintre puncte este formată din segmente cumulate ce sunt mai mici decât valoarea 1 milimetru.**





**DATE DESPRE IMOBILUL NR. 865**

Oficiul de Cadastru și Publicitate Imobiliară DOLJ  
Biroul de Cadastru și Publicitate Imobiliară Craiova

**A. Partea I. Descrierea imobilului**

TEREN Extravilan

Adresa: Jud. Dolj, T2 P701

Nr. Crt	Nr cadastral Nr. topografic	Suprafața* (mp)	Observații / Referințe
A1		10.000	Sector cadastral:12 Teren neimprejmuit;

**B. Partea II. Proprietari și acte**

Inscrieri privitoare la dreptul de proprietate și alte drepturi reale	Referințe
/	
Act Administrativ nr. TDP 692-15093, din 24/01/1995 emis de CJSAPT DOLJ;	
B1	A1
Intabulare, drept de PROPRIETATE, dobândit prin Reconstituire, cota actuala 1/1, cota initiala 1/1 1) COCOȘ MARIN, Lipsa CNP	

**C. Partea III. SARCINI .**

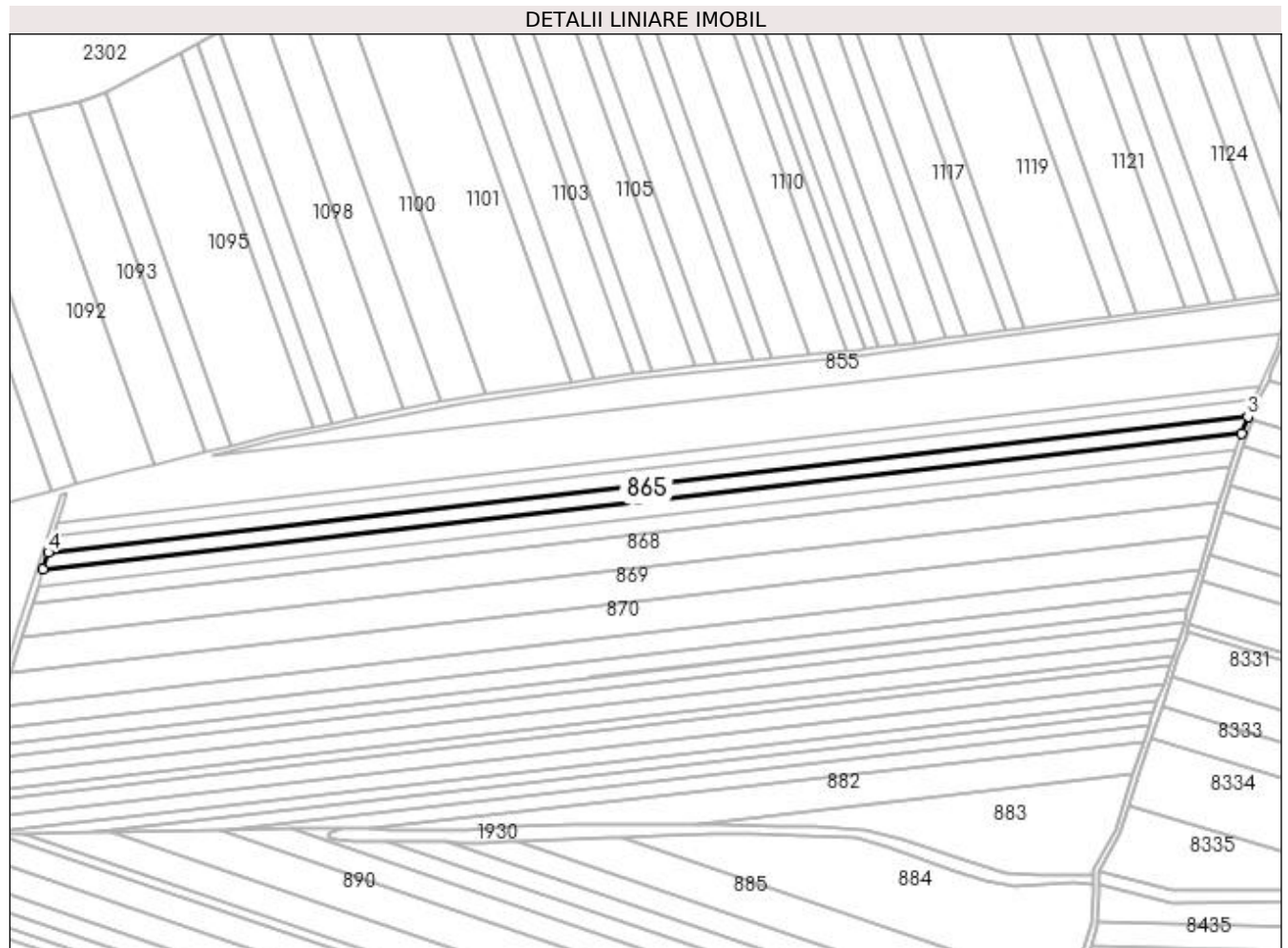
Inscrieri privind dezmembramintele dreptului de proprietate, drepturi reale de garanție și sarcini	Referințe
NU SUNT	

## Anexa Nr. 1 La Partea I

## Teren

Nr cadastral	Suprafața (mp)*	Observații / Referințe
	10.000	

\* Suprafața este determinată în planul de proiecție Stereo 70.



## Date referitoare la teren

Crt	Categorie folosință	Intra vilan	Suprafața (mp)	Tarla	Parcelă	Nr. topo	Observații / Referințe
1	arabil	NU	10.000	2	701	-	

## Lungime Segmente

1) Valorile lungimilor segmentelor sunt obținute din proiecție în plan.

Punct început	X / Y	Punct sfârșit	X / Y	Lungime segment (** (m)
1	435.105,915 304.000,223	2	435.962,584 304.097,216	862.142
2	435.962,584 304.097,216	3	435.966,736 304.109,356	12.83
3	435.966,736 304.109,356	4	435.109,696 304.012,322	862.516
4	435.109,696 304.012,322	1	435.105,915 304.000,223	12.676

**\*\* Lungimile segmentelor sunt determinate în planul de proiecție Stereo 70 și sunt rotunjite la 1 milimetru.**

**\*\*\* Distanța dintre puncte este formată din segmente cumulate ce sunt mai mici decât valoarea 1 milimetru.**



**DATE DESPRE IMOBILUL NR. 866**

Oficiul de Cadastru și Publicitate Imobiliară DOLJ  
Biroul de Cadastru și Publicitate Imobiliară Craiova

**A. Partea I. Descrierea imobilului**

TEREN Extravilan

Adresa: Jud. Dolj, T2 P702

Nr. Crt	Nr cadastral Nr. topografic	Suprafața* (mp)	Observații / Referințe
A1		10.000	Sector cadastral:12 Teren neimprejmuit;

**B. Partea II. Proprietari și acte**

Inscrieri privitoare la dreptul de proprietate și alte drepturi reale	Referințe
/	
Act Administrativ nr. TDP 592-2198, din 04/05/1994 emis de CJS DAPT DOLJ;	
B1	A1
Intabulare, drept de PROPRIETATE, dobândit prin Reconstituire, cota actuala 1/1, cota initiala 1/1 1) VLĂDUȚOIA DUMITRU, Lipsa CNP	

**C. Partea III. SARCINI .**

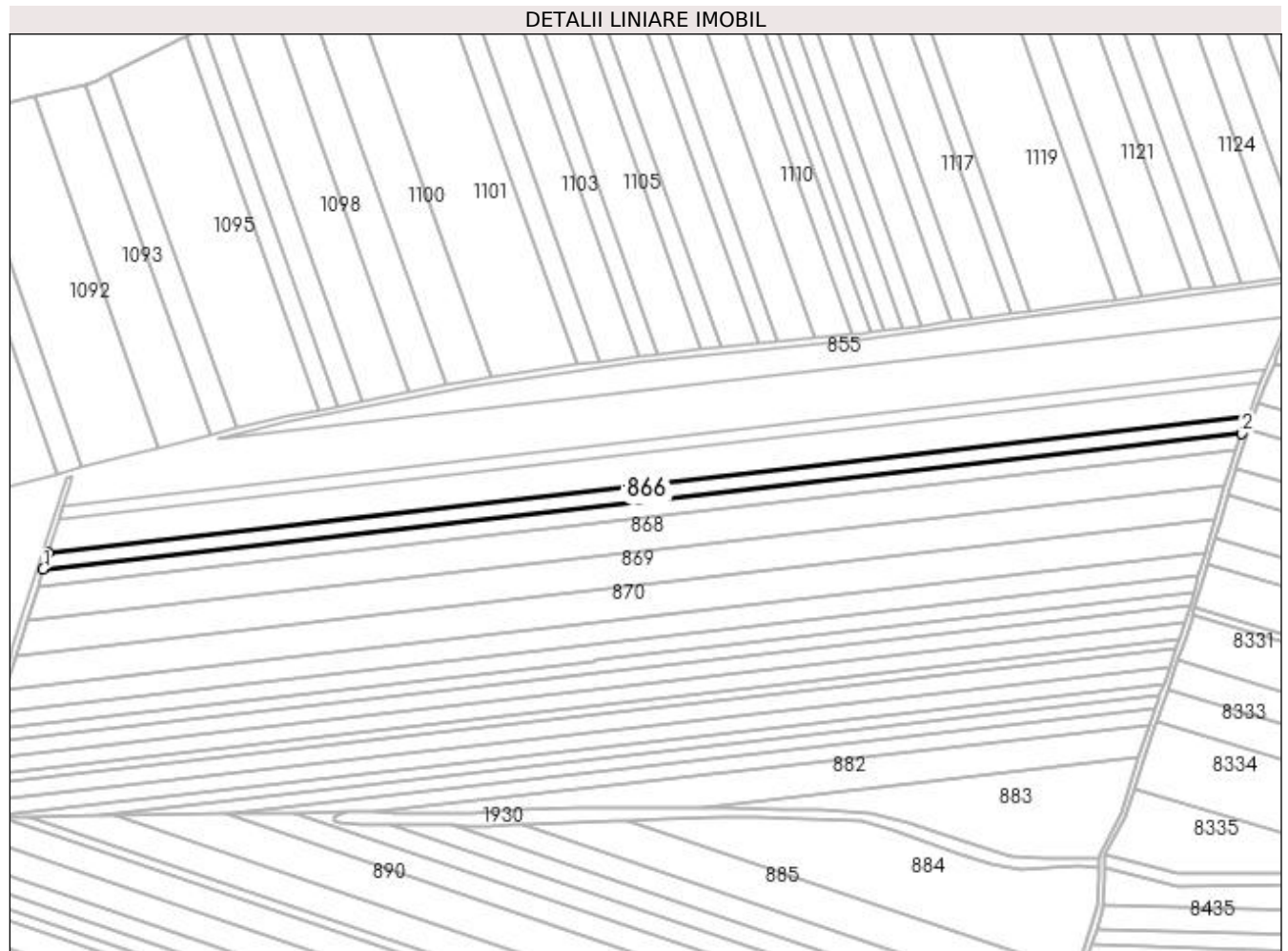
Inscrieri privind dezmembramintele dreptului de proprietate, drepturi reale de garanție și sarcini	Referințe
NU SUNT	

## Anexa Nr. 1 La Partea I

## Teren

Nr cadastral	Suprafața (mp)*	Observații / Referințe
	10.000	

\* Suprafața este determinată în planul de proiecție Stereo 70.



## Date referitoare la teren

Crt	Categorie folosință	Intra vilan	Suprafața (mp)	Tarla	Parcelă	Nr. topo	Observații / Referințe
1	arabil	NU	10.000	2	702	-	

## Lungime Segmente

1) Valorile lungimilor segmentelor sunt obținute din proiecție în plan.

Punct început	X / Y	Punct sfârșit	X / Y	Lungime segment (** (m)
1	435.102,132 303.988,119	2	435.958,43 304.085,07	861.769
2	435.958,43 304.085,07	3	435.962,584 304.097,216	12.837
3	435.962,584 304.097,216	4	435.105,915 304.000,223	862.142
4	435.105,915 304.000,223	1	435.102,132 303.988,119	12.681

**\*\* Lungimile segmentelor sunt determinate în planul de proiecție Stereo 70 și sunt rotunjite la 1 milimetru.**

**\*\*\* Distanța dintre puncte este formată din segmente cumulate ce sunt mai mici decât valoarea 1 milimetru.**





**DATE DESPRE IMOBILUL NR. 867**

Oficiul de Cadastru și Publicitate Imobiliară DOLJ  
Biroul de Cadastru și Publicitate Imobiliară Craiova

**A. Partea I. Descrierea imobilului**

TEREN Extravilan

Adresa: Jud. Dolj, T2 P703

Nr. Crt	Nr cadastral Nr. topografic	Suprafața* (mp)	Observații / Referințe
A1		10.000	Sector cadastral:12 Teren neimprejmuit;

**B. Partea II. Proprietari și acte**

Inscrieri privitoare la dreptul de proprietate și alte drepturi reale	Referințe
/	
Act Notarial nr. Act de partaj voluntar nr. 1137, din 14/04/2014 emis de SPN Doina Făurar;	
B1	A1
Intabulare, drept de PROPRIETATE, dobandit prin lesire Din Indiviziune, cota actuala 1/1, cota initiala 1/1 1) PĂTRU NICU, Lipsa CNP	

**C. Partea III. SARCINI .**

Inscrieri privind dezmembramintele dreptului de proprietate, drepturi reale de garanție și sarcini	Referințe
NU SUNT	

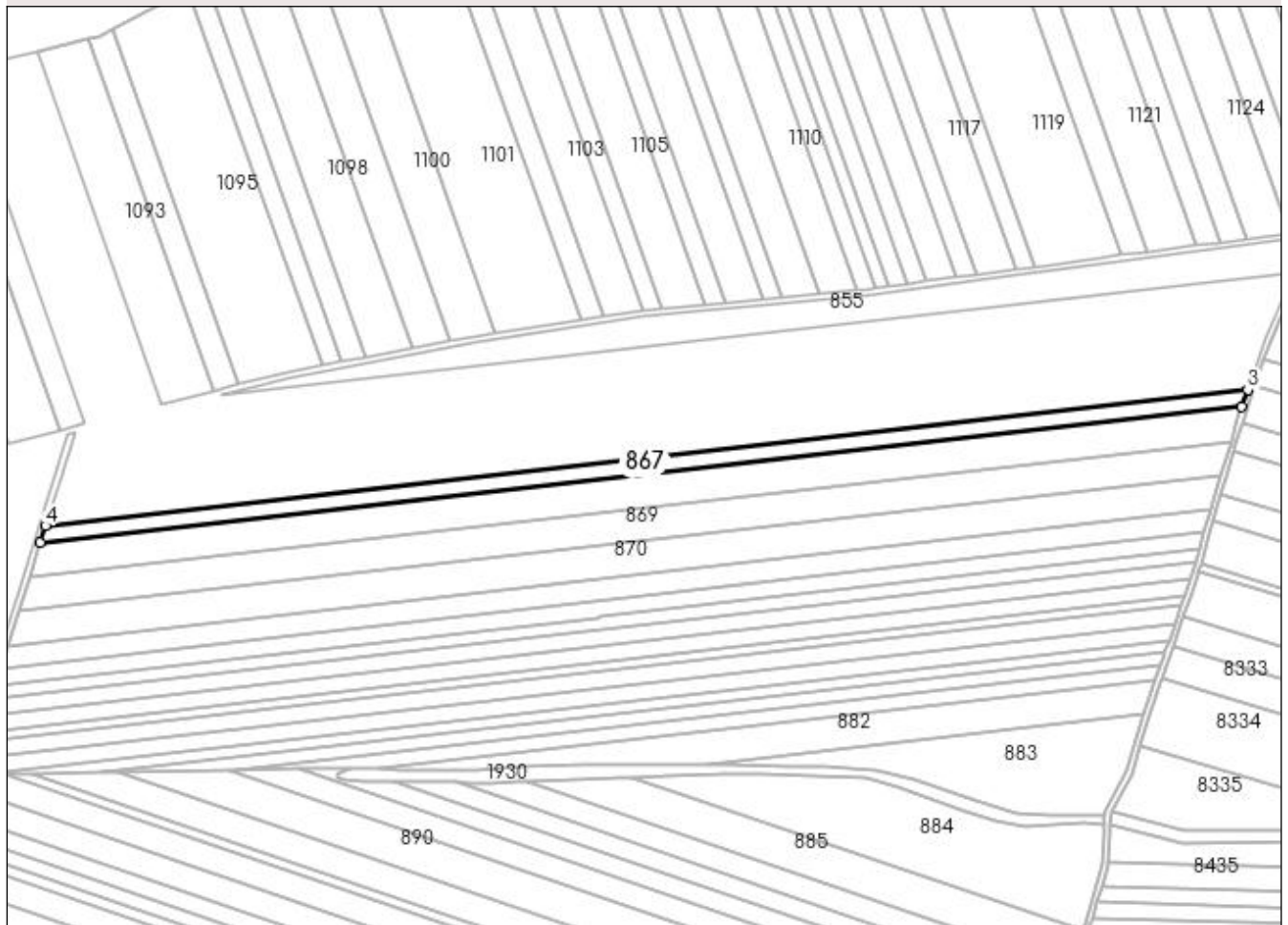
## Anexa Nr. 1 La Partea I

## Teren

Nr cadastral	Suprafața (mp)*	Observații / Referințe
	10.000	

\* Suprafața este determinată în planul de proiecție Stereo 70.

## DETALII LINIARE IMOBIL



## Date referitoare la teren

Crt	Categorie folosință	Intra vilan	Suprafața (mp)	Tarla	Parcelă	Nr. topo	Observații / Referințe
1	arabil	NU	10.000	2	703	-	

## Lungime Segmente

1) Valorile lungimilor segmentelor sunt obținute din proiecție în plan.

Punct început	X / Y	Punct sfârșit	X / Y	Lungime segment (** (m)
1	435.098,347 303.976,01	2	435.954,275 304.072,918	861.396
2	435.954,275 304.072,918	3	435.958,43 304.085,07	12.843
3	435.958,43 304.085,07	4	435.102,132 303.988,119	861.769
4	435.102,132 303.988,119	1	435.098,347 303.976,01	12.687

**\*\* Lungimile segmentelor sunt determinate în planul de proiecție Stereo 70 și sunt rotunjite la 1 milimetru.**

**\*\*\* Distanța dintre puncte este formată din segmente cumulate ce sunt mai mici decât valoarea 1 milimetru.**



**DATE DESPRE IMOBILUL NR. 868**

Oficiul de Cadastru și Publicitate Imobiliară DOLJ  
Biroul de Cadastru și Publicitate Imobiliară Craiova

**A. Partea I. Descrierea imobilului**

TEREN Extravilan

Adresa: Jud. Dolj, TARLAUA 2, PARCELA 704, 705

Nr. Crt	Nr cadastral Nr. topografic	Suprafața* (mp)	Observații / Referințe
A1	31572	20.392	Sector cadastral:12 Teren neimprejmuit;

**B. Partea II. Proprietari și acte**

Inscrieri privitoare la dreptul de proprietate și alte drepturi reale		Referințe
<b>61145 / 02/06/2015</b>		
Act Notarial nr. CONTRACT DE VANZARE AUT NR 1784, din 29/05/2015 emis de NP Faurar Virgil Claudiu;		
B1	Intabulare, drept de PROPRIETATE, dobandit prin Conventie, cota actuala 1/1, cota initiala 1/1 1) STAMIN DORU NICUSOR 2) STAMIN ELENA	A1
<b>119658 / 15/09/2016</b>		
Act Notarial nr. CONTRACT DE IPOTECA AUT. NR. 4065, din 14/09/2016 emis de Curea Ionel;		
B2	Se noteaza interdictiile de grevare, instrainare, inchiriere, demolare, construire si dezmembrare 1) BANCA TRANSILVANIA SA-SUC CRAIOVA, CIF:9313869	A1

**C. Partea III. SARCINI**

Inscrieri privind dezmembramintele dreptului de proprietate, drepturi reale de garanție și sarcini		Referințe
<b>119658 / 15/09/2016</b>		
Act Notarial nr. CONTRACT DE IPOTECA AUT. NR. 4065, din 14/09/2016 emis de Curea Ionel;		
C1	Intabulare, drept de IPOTECA, Valoare:100000 LEI și celelalte obligatii de plata aferente creditului 1) BANCA TRANSILVANIA SA-SUC CRAIOVA, CIF:9313869	A1
<b>165005 / 01/08/2019</b>		
Act Notarial nr. ACT ADITIONAL NR 1 AUT NR 3315, din 31/07/2019 emis de NP CUREA IONEL (la Contractul de ipoteca aut. nr. 4065/14.09.2016- NP Curea Ionel);		
C2	Se notează modificarea art. 3.1 din contractul de ipoteca de sub C 1 conform actului adițional autentic nr. 3315/31.07.2019- NP Curea Ionel .	A1

## Anexa Nr. 1 La Partea I

## Teren

Nr cadastral	Suprafața (mp)*	Observații / Referințe
31572	20.392	

\* Suprafața este determinată în planul de proiecție Stereo 70.

## DETALII LINIARE IMOBIL



## Date referitoare la teren

Crt	Categorie folosință	Intra vilan	Suprafața (mp)	Tarla	Parcelă	Nr. topo	Observații / Referințe
1	arabil	NU	10.392	2	704	-	
2	arabil	NU	10.000	2	705	-	

## Lungime Segmente

1) Valorile lungimilor segmentelor sunt obținute din proiecție în plan.

Punct început	X / Y	Punct sfârșit	X / Y	Lungime segment (** (m)
1	435.090,626 303.951,304	2	435.946,318 304.048,186	861.159
2	435.946,318 304.048,186	3	435.949,671 304.059,456	11.758
3	435.949,671 304.059,456	4	435.954,275 304.072,918	14.228
4	435.954,275 304.072,918	5	435.098,347 303.976,01	861.396

Punct început	X / Y	Punct sfârșit	X / Y	Lungime segment (** (m)
5	435.098,347 303.976,01	1	435.090,626 303.951,304	25.884

\*\* Lungimile segmentelor sunt determinate în planul de proiecție Stereo 70 și sunt rotunjite la 1 milimetru.

\*\*\* Distanța dintre puncte este formată din segmente cumulate ce sunt mai mici decât valoarea 1 milimetru.





**DATE DESPRE IMOBILUL NR. 869**

Oficiul de Cadastru și Publicitate Imobiliară DOLJ  
Biroul de Cadastru și Publicitate Imobiliară Craiova

**A. Partea I. Descrierea imobilului**

TEREN Extravilan

Adresa: Jud. Dolj, TARLAUA 2, PARCELA 706

Nr. Crt	Nr cadastral Nr. topografic	Suprafața* (mp)	Observații / Referințe
A1	31178	20.000	Sector cadastral:12 Teren neimprejmuit;

**B. Partea II. Proprietari și acte**

Inscrieri privitoare la dreptul de proprietate și alte drepturi reale		Referințe
<b>115079 / 22/11/2013</b>		
Act Notarial nr. cvc aut nr 1416, din 22/11/2013 emis de NP Nicu Florin Marcel;		
B1	Intabulare, drept de PROPRIETATE, dobandit prin Conventie, cota actuala 1/1, cota initiala 1/1 1) STAMIN DORU NICUSOR 2) STAMIN ELENA	A1
<b>119653 / 15/09/2016</b>		
Act Notarial nr. CONTRACT DE IPOTECA AUT. NR. 4065, din 14/09/2016 emis de Curea Ionel;		
B2	Se noteaza interdictiile de grevare, instrainare, inchiriere, demolare, construire si dezmembrare 1) BANCA TRANSILVANIA SA-SUC CRAIOVA, CIF:9313869	A1

**C. Partea III. SARCINI**

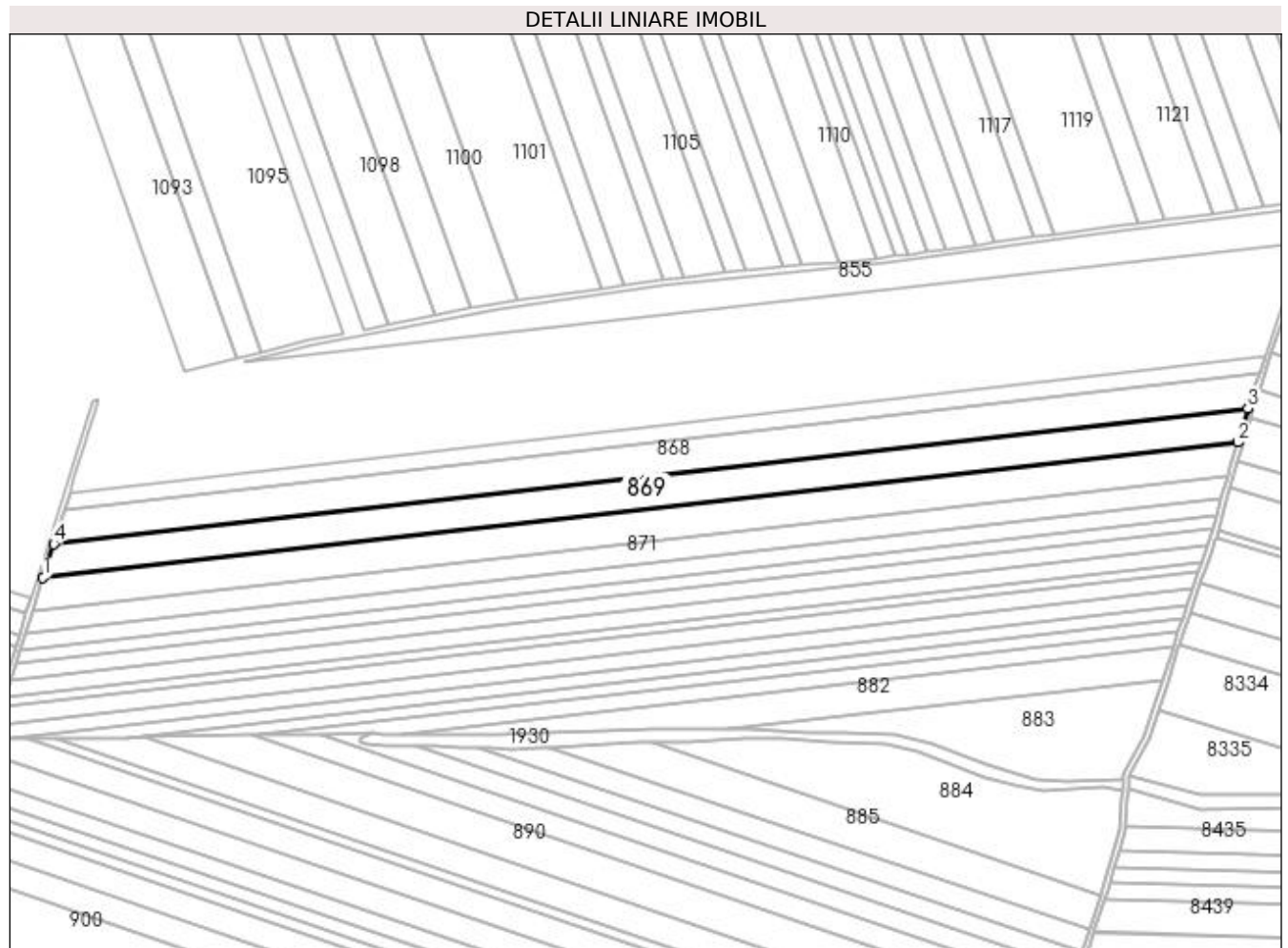
Inscrieri privind dezmembramintele dreptului de proprietate, drepturi reale de garanție și sarcini		Referințe
<b>119653 / 15/09/2016</b>		
Act Notarial nr. CONTRACT DE IPOTECA AUT. NR. 4065, din 14/09/2016 emis de Curea Ionel;		
C1	Intabulare, drept de IPOTECA, Valoare:100000 LEI și celelalte obligatii de plata aferente creditului 1) BANCA TRANSILVANIA SA-SUC CRAIOVA, CIF:9313869	A1
<b>165069 / 01/08/2019</b>		
Act Notarial nr. ACT ADITIONAL NR 1 AUT NR 3315, din 31/07/2019 emis de CUREA IONEL;		
C2	Se notează modificarea contractului de ipoteca aut. nr. 4065/14.09.2016 de sub C1, conform actului adițional autentic nr. 3315 din 31.07.2019	A1

## Anexa Nr. 1 La Partea I

## Teren

Nr cadastral	Suprafața (mp)*	Observații / Referințe
31178	20.000	

\* Suprafața este determinată în planul de proiecție Stereo 70.



## Date referitoare la teren

Crt	Categorie folosință	Intra vilan	Suprafața (mp)	Tarla	Parcelă	Nr. topo	Observații / Referințe
1	arabil	NU	20.000	2	706	-	

## Lungime Segmente

1) Valorile lungimilor segmentelor sunt obținute din proiecție în plan.

Punct început	X / Y	Punct sfârșit	X / Y	Lungime segment (** (m)
1	435.083,055 303.927,079	2	435.939,123 304.024,003	861.537
2	435.939,123 304.024,003	3	435.946,318 304.048,186	25.231
3	435.946,318 304.048,186	4	435.090,626 303.951,304	861.159
4	435.090,626 303.951,304	1	435.083,055 303.927,079	25.381

**\*\* Lungimile segmentelor sunt determinate în planul de proiecție Stereo 70 și sunt rotunjite la 1 milimetru.**

**\*\*\* Distanța dintre puncte este formată din segmente cumulate ce sunt mai mici decât valoarea 1 milimetru.**



**DATE DESPRE IMOBILUL NR. 870**

Oficiul de Cadastru și Publicitate Imobiliară DOLJ  
Biroul de Cadastru și Publicitate Imobiliară Craiova

**A. Partea I. Descrierea imobilului**

TEREN Extravilan

Adresa: Jud. Dolj, T2 P707

Nr. Crt	Nr cadastral Nr. topografic	Suprafața* (mp)	Observații / Referințe
A1		20.000	Sector cadastral:12 Teren neimprejmuit; În TDP a fost înscris în mod eronat T1, corect fiind T2

**B. Partea II. Proprietari și acte**

Inscrieri privitoare la dreptul de proprietate și alte drepturi reale		Referințe
/		
Act Administrativ nr. TDP 701-9674, din 12/05/1994 emis de CJSAPT DOLJ;		
B1	Intabulare, drept de PROPRIETATE, dobandit prin Reconstituire, cota actuala 1/1, cota initiala 1/1 1) IȚĂ SMARANDACHE, Lipsa CNP	A1

**C. Partea III. SARCINI .**

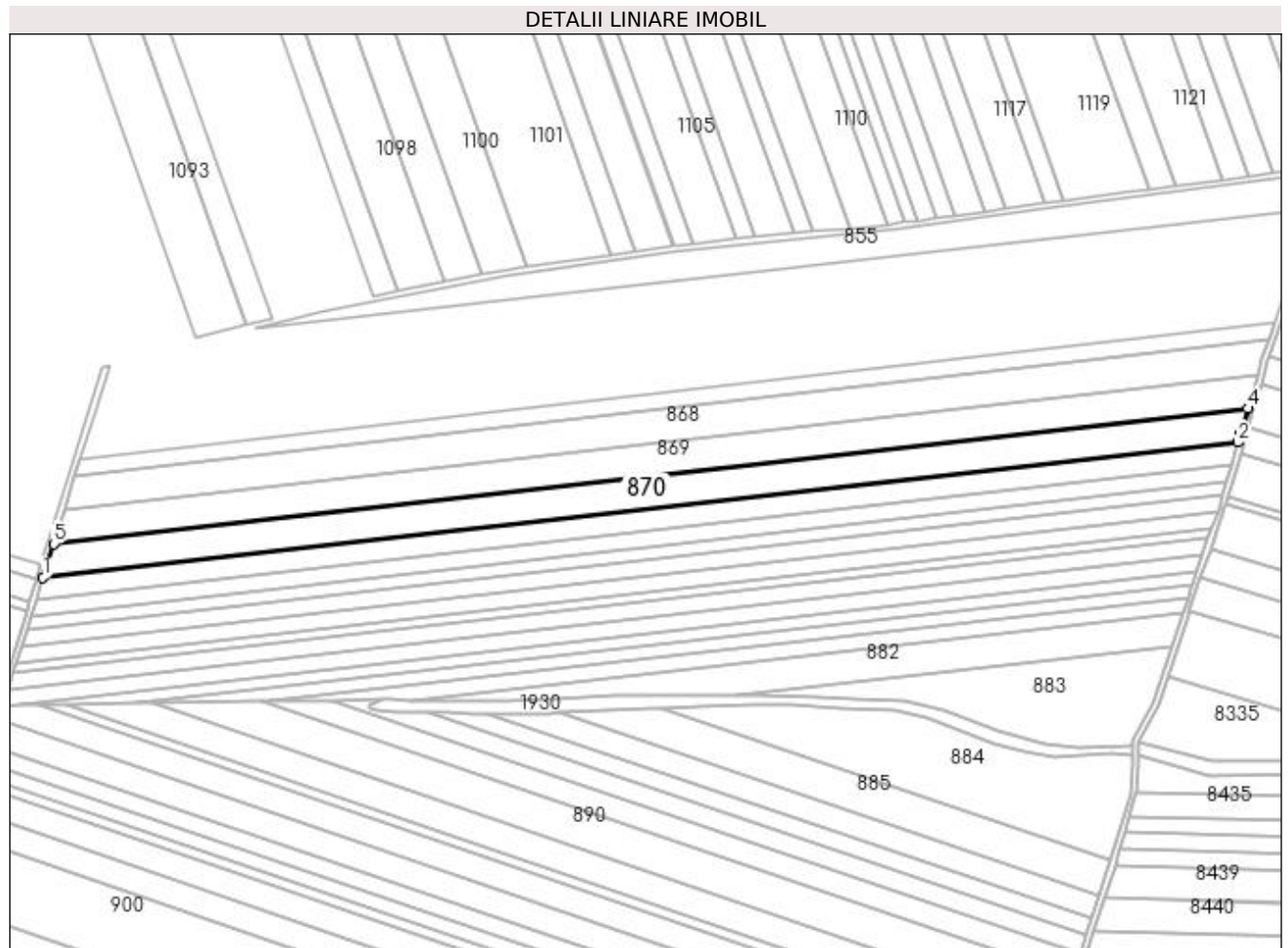
Inscrieri privind dezmembramintele dreptului de proprietate, drepturi reale de garanție și sarcini	Referințe
NU SUNT	

## Anexa Nr. 1 La Partea I

## Teren

Nr cadastral	Suprafața (mp)*	Observații / Referințe
	20.000	În TDP a fost înscris în mod eronat T1, corect fiind T2

\* Suprafața este determinată în planul de proiecție Stereo 70.



## Date referitoare la teren

Crt	Categorie folosință	Intra vilan	Suprafața (mp)	Tarla	Parcelă	Nr. topo	Observații / Referințe
1	arabil	NU	20.000	2	707	-	

## Lungime Segmente

1) Valorile lungimilor segmentelor sunt obținute din proiecție în plan.

Punct început	X / Y	Punct sfârșit	X / Y	Lungime segment (** (m)
1	435.075,487 303.902,865	2	435.931,987 303.999,838	861.972
2	435.931,987 303.999,838	3	435.933,705 304.005,797	6.202
3	435.933,705 304.005,797	4	435.939,123 304.024,003	18.995
4	435.939,123 304.024,003	5	435.083,055 303.927,079	861.537
5	435.083,055 303.927,079	1	435.075,487 303.902,865	25.369

**\*\* Lungimile segmentelor sunt determinate în planul de proiecție Stereo 70 și sunt rotunjite la 1 milimetru.**

**\*\*\* Distanța dintre puncte este formată din segmente cumulate ce sunt mai mici decât valoarea 1 milimetru.**





**DATE DESPRE IMOBILUL NR. 871**

Oficiul de Cadastru și Publicitate Imobiliară DOLJ  
Biroul de Cadastru și Publicitate Imobiliară Craiova

**A. Partea I. Descrierea imobilului**

TEREN Extravilan

Nr. CF vechi:145

Nr. cadastral vechi:162

Adresa: Jud. Dolj, T 2, P 708

Nr. Crt	Nr cadastral Nr. topografic	Suprafața* (mp)	Observații / Referințe
A1	31648	13.438	Sector cadastral:12 Teren neimprejmuit;

**B. Partea II. Proprietari și acte**

Inscrieri privitoare la dreptul de proprietate și alte drepturi reale		Referințe
<b>42410 / 09/06/2008</b>		
Act Notarial nr. 2299/2008, din 01/01/2008 emis de NP Doina Faurar;		
B1	Intabulare, drept de PROPRIETATE, dobandit prin Conventie, cota actuala 1/1, cota initiala 1/1 1) SC RURAL OLTENIA SRL, CIF:99999999999999, Lipsa CUI	A1

**C. Partea III. SARCINI .**

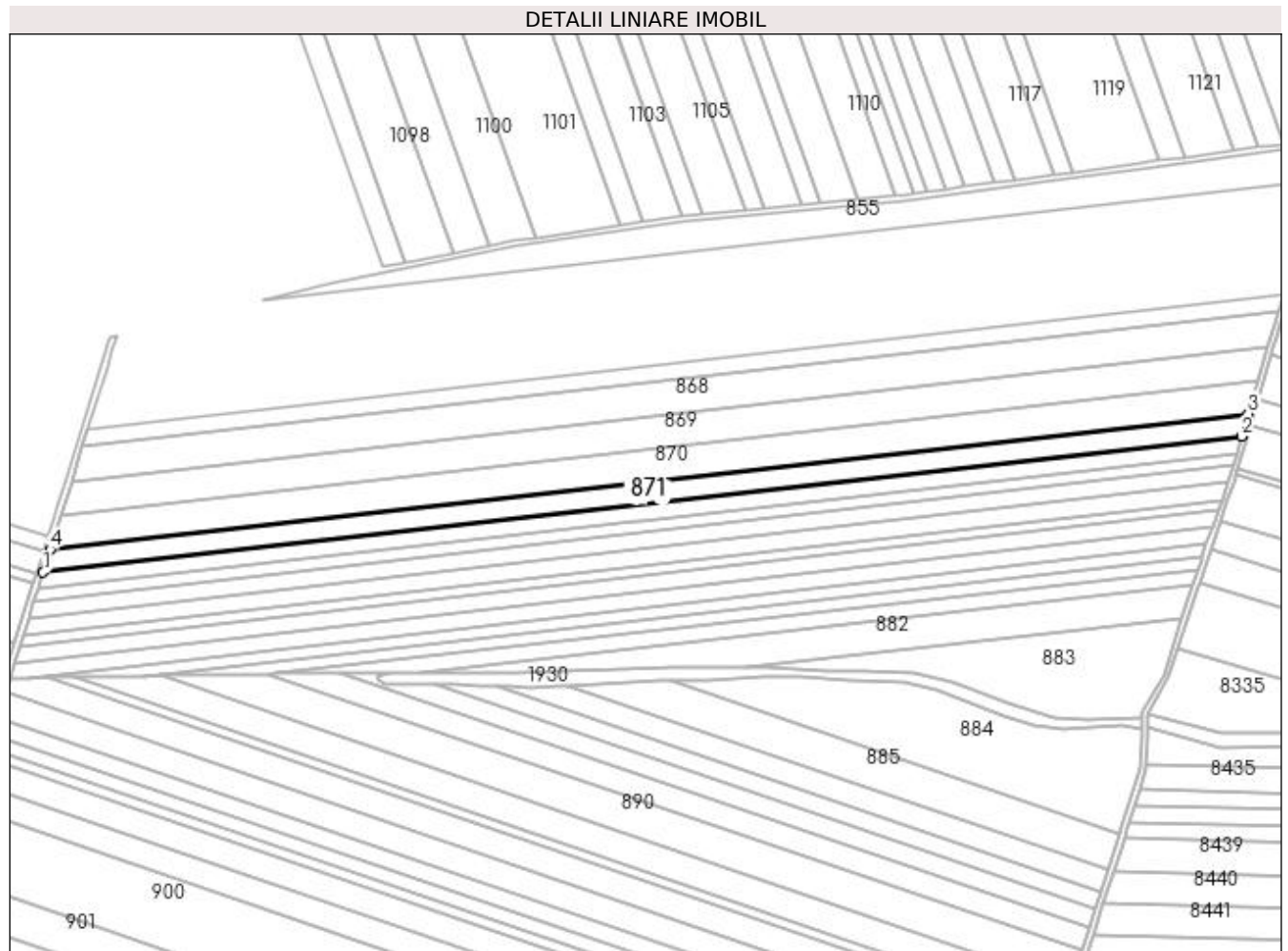
Inscrieri privind dezmembramintele dreptului de proprietate, drepturi reale de garanție și sarcini	Referințe
NU SUNT	

## Anexa Nr. 1 La Partea I

## Teren

Nr cadastral	Suprafața (mp)*	Observații / Referințe
31648	13.438	

\* Suprafața este determinată în planul de proiecție Stereo 70.



## Date referitoare la teren

Crt	Categorie folosință	Intra vilan	Suprafața (mp)	Tarla	Parcelă	Nr. topo	Observații / Referințe
1	arabil	NU	13.438	2	708	-	

## Lungime Segmente

1) Valorile lungimilor segmentelor sunt obținute din proiecție în plan.

Punct început	X / Y	Punct sfârșit	X / Y	Lungime segment (** (m)
1	435.070,405 303.886,604	2	435.927,312 303.983,623	862.382
2	435.927,312 303.983,623	3	435.931,987 303.999,838	16.875
3	435.931,987 303.999,838	4	435.075,487 303.902,865	861.972
4	435.075,487 303.902,865	1	435.070,405 303.886,604	17.037

**\*\* Lungimile segmentelor sunt determinate în planul de proiecție Stereo 70 și sunt rotunjite la 1 milimetru.**

**\*\*\* Distanța dintre puncte este formată din segmente cumulate ce sunt mai mici decât valoarea 1 milimetru.**



**DATE DESPRE IMOBILUL NR. 872**

Oficiul de Cadastru și Publicitate Imobiliară DOLJ  
Biroul de Cadastru și Publicitate Imobiliară Craiova

**A. Partea I. Descrierea imobilului**

TEREN Extravilan

Adresa: Jud. Dolj, T2 P711

Nr. Crt	Nr cadastral Nr. topografic	Suprafața* (mp)	Observații / Referințe
A1		10.000	Sector cadastral:12 Teren neimprejmuit;

**B. Partea II. Proprietari și acte**

Inscrieri privitoare la dreptul de proprietate și alte drepturi reale	Referințe
/	
Act Administrativ nr. TDP 1523, din 18/09/2003 emis de CJSAPT DOLJ;	
B1	A1
Intabulare, drept de PROPRIETATE, dobândit prin Reconstituire, cota actuala 1/1, cota initiala 1/1 1) VĂRZARU MARIA, Lipsa CNP	

**C. Partea III. SARCINI .**

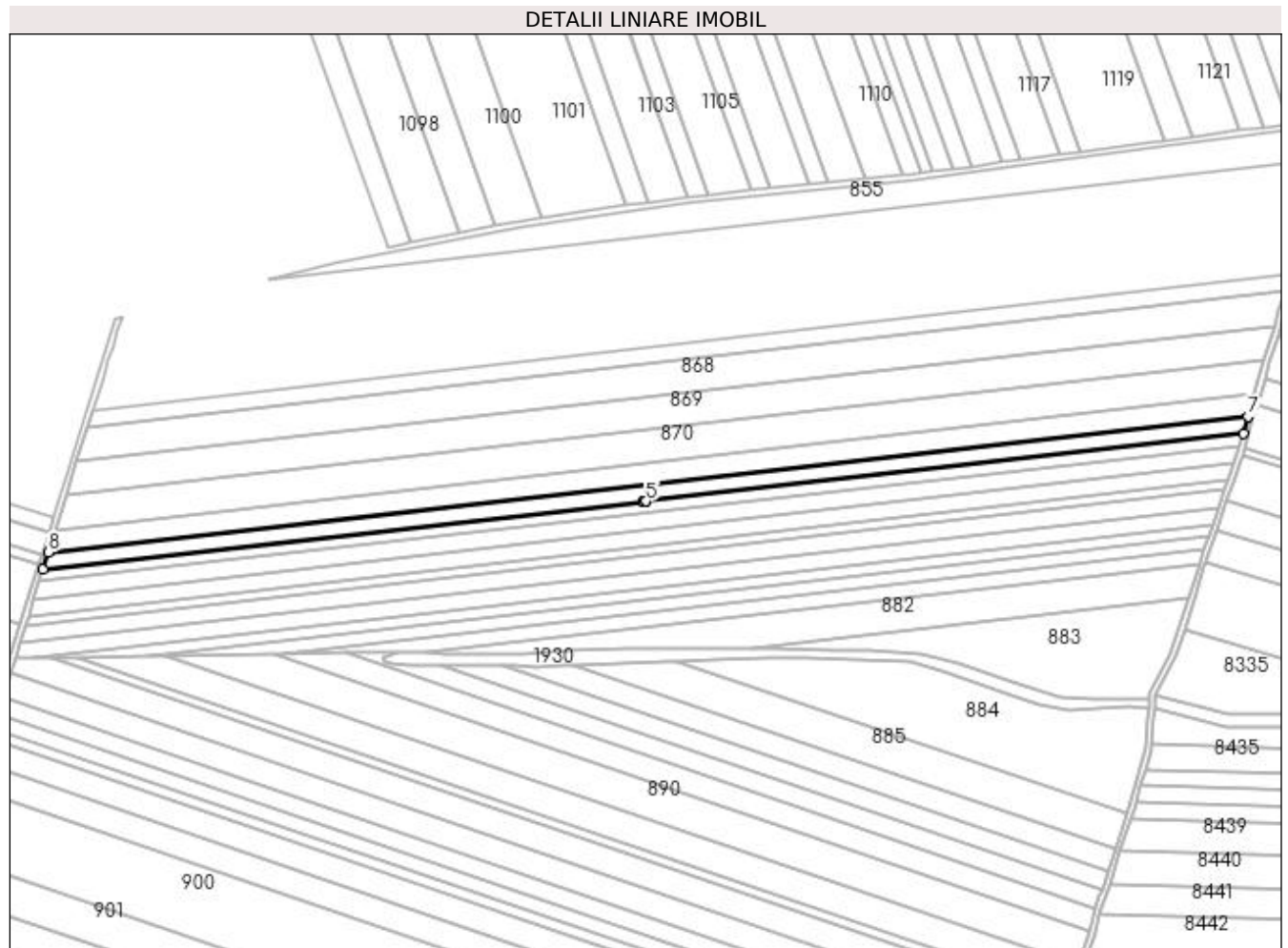
Inscrieri privind dezmembramintele dreptului de proprietate, drepturi reale de garanție și sarcini	Referințe
NU SUNT	

## Anexa Nr. 1 La Partea I

## Teren

Nr cadastral	Suprafața (mp)*	Observații / Referințe
	10.000	

\* Suprafața este determinată în planul de proiecție Stereo 70.



## Date referitoare la teren

Crt	Categorie folosință	Intra vilan	Suprafața (mp)	Tarla	Parcelă	Nr. topo	Observații / Referințe
1	arabil	NU	10.000	2	711	-	

## Lungime Segmente

1) Valorile lungimilor segmentelor sunt obținute din proiecție în plan.

Punct început	X / Y	Punct sfârșit	X / Y	Lungime segment (** (m)
1	435.066,624 303.874,508	2	435.495,228 303.923,035	431.342
2	435.495,228 303.923,035	3	435.495,244 303.922,888	0.148
3	435.495,244 303.922,888	4	435.497,231 303.923,113	2.0
4	435.497,231 303.923,113	5	435.497,215 303.923,26	0.148
5	435.497,215 303.923,26	6	435.923,833 303.971,562	429.344

Punct început	X / Y	Punct sfârșit	X / Y	Lungime segment (** (m)
6	435.923,833 303.971,562	7	435.927,312 303.983,623	12.553
7	435.927,312 303.983,623	8	435.070,405 303.886,604	862.382
8	435.070,405 303.886,604	1	435.066,624 303.874,508	12.673

\*\* Lungimile segmentelor sunt determinate în planul de proiecție Stereo 70 și sunt rotunjite la 1 milimetru.

\*\*\* Distanța dintre puncte este formată din segmente cumulate ce sunt mai mici decât valoarea 1 milimetru.





**DATE DESPRE IMOBILUL NR. 873**

Oficiul de Cadastru și Publicitate Imobiliară DOLJ  
Biroul de Cadastru și Publicitate Imobiliară Craiova

**A. Partea I. Descrierea imobilului**

TEREN Extravilan

Adresa: Jud. Dolj, T2 P711/1

Nr. Crt	Nr cadastral Nr. topografic	Suprafața* (mp)	Observații / Referințe
A1		7.358	Sector cadastral:12 Teren neimpregmuit;

**B. Partea II. Proprietari și acte**

Inscrieri privitoare la dreptul de proprietate și alte drepturi reale	Referințe
/	
Act Administrativ nr. TDP 1523, din 18/09/2003 emis de CJSAPT DOLJ;	
B1	A1
Intabulare, drept de PROPRIETATE, dobândit prin Reconstituire, cota actuala 1/1, cota initiala 1/1 1) VĂRZARU MARIA, Lipsa CNP	

**C. Partea III. SARCINI .**

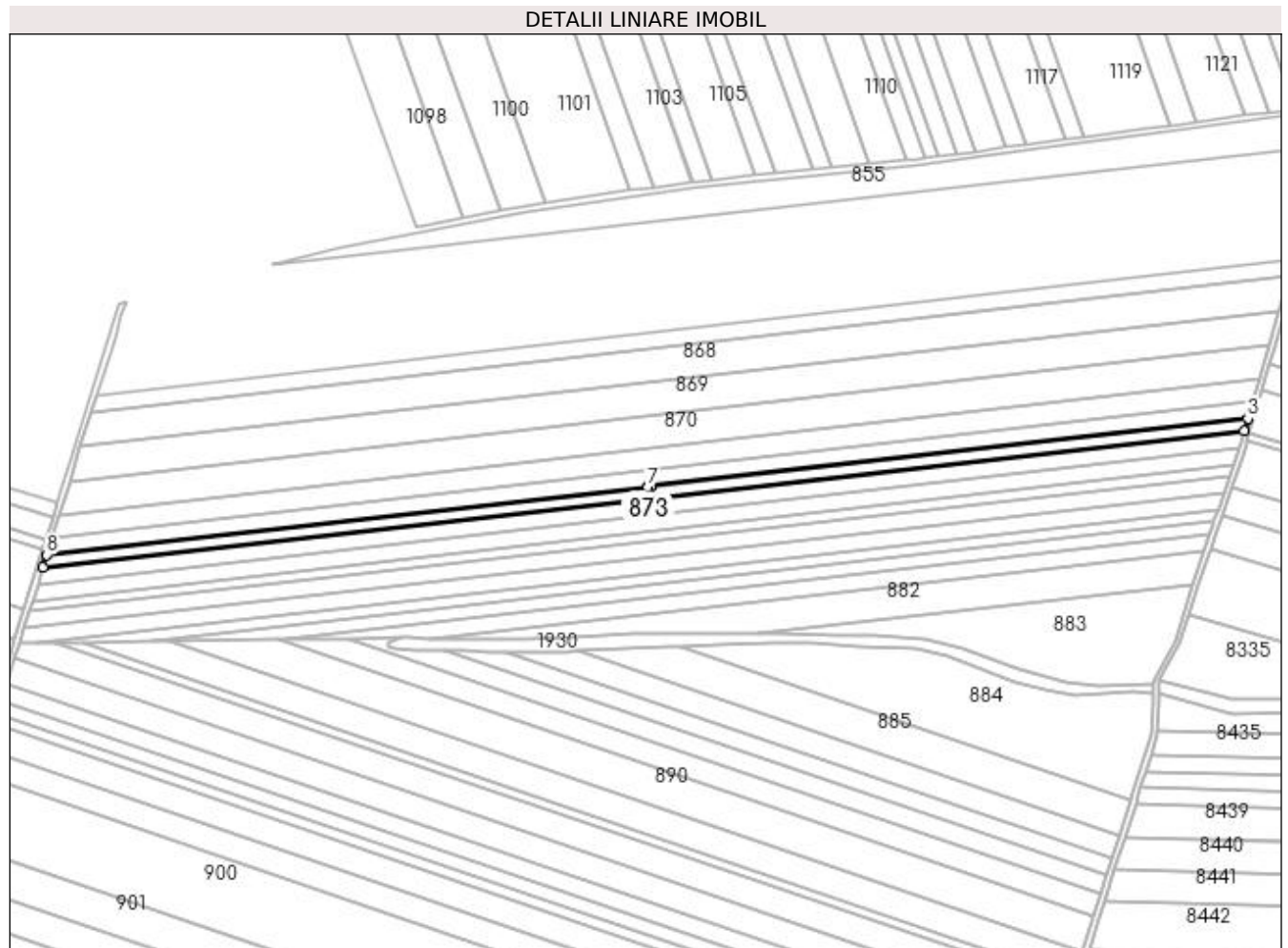
Inscrieri privind dezmembramintele dreptului de proprietate, drepturi reale de garanție și sarcini	Referințe
NU SUNT	

## Anexa Nr. 1 La Partea I

## Teren

Nr cadastral	Suprafața (mp)*	Observații / Referințe
	7.358	

\* Suprafața este determinată în planul de proiecție Stereo 70.



## Date referitoare la teren

Crt	Categorie folosință	Intra vilan	Suprafața (mp)	Tarla	Parcelă	Nr. topo	Observații / Referințe
1	arabil	NU	7.358	2	711/1	-	

## Lungime Segmente

1) Valorile lungimilor segmentelor sunt obținute din proiecție în plan.

Punct început	X / Y	Punct sfârșit	X / Y	Lungime segment (** (m)
1	435.063,843 303.865,61	2	435.921,275 303.962,689	862.91
2	435.921,275 303.962,689	3	435.923,833 303.971,562	9.234
3	435.923,833 303.971,562	4	435.497,215 303.923,26	429.344
4	435.497,215 303.923,26	5	435.497,231 303.923,113	0.148
5	435.497,231 303.923,113	6	435.495,244 303.922,888	2.0

Punct început	X / Y	Punct sfârșit	X / Y	Lungime segment (** (m)
6	435.495,244 303.922,888	7	435.495,228 303.923,035	0.148
7	435.495,228 303.923,035	8	435.066,624 303.874,508	431.342
8	435.066,624 303.874,508	1	435.063,843 303.865,61	9.322

\*\* Lungimile segmentelor sunt determinate în planul de proiecție Stereo 70 și sunt rotunjite la 1 milimetru.

\*\*\* Distanța dintre puncte este formată din segmente cumulate ce sunt mai mici decât valoarea 1 milimetru.



**DATE DESPRE IMOBILUL NR. 874**

Oficiul de Cadastru și Publicitate Imobiliară DOLJ  
 Biroul de Cadastru și Publicitate Imobiliară Craiova

**A. Partea I. Descrierea imobilului**

TEREN Extravilan

Adresa: Jud. Dolj, T2 P712

Nr. Crt	Nr cadastral Nr. topografic	Suprafața* (mp)	Observații / Referințe
A1		10.000	Sector cadastral:12 Teren neimprejmuit;

**B. Partea II. Proprietari și acte**

Inscrieri privitoare la dreptul de proprietate și alte drepturi reale		Referințe
/		
Act Notarial nr. CM nr.115, din 11/12/2020 emis de SPN Nicu- Mladin;		
B1	Intabulare, drept de PROPRIETATE, dobandit prin Succesiune, cota actuala 1/2, cota initiala 1/2 1) TOMA AUREL	A1
B2	Intabulare, drept de PROPRIETATE, dobandit prin Succesiune, cota actuala 1/2, cota initiala 1/2 1) TOMA IONEL	A1

**C. Partea III. SARCINI .**

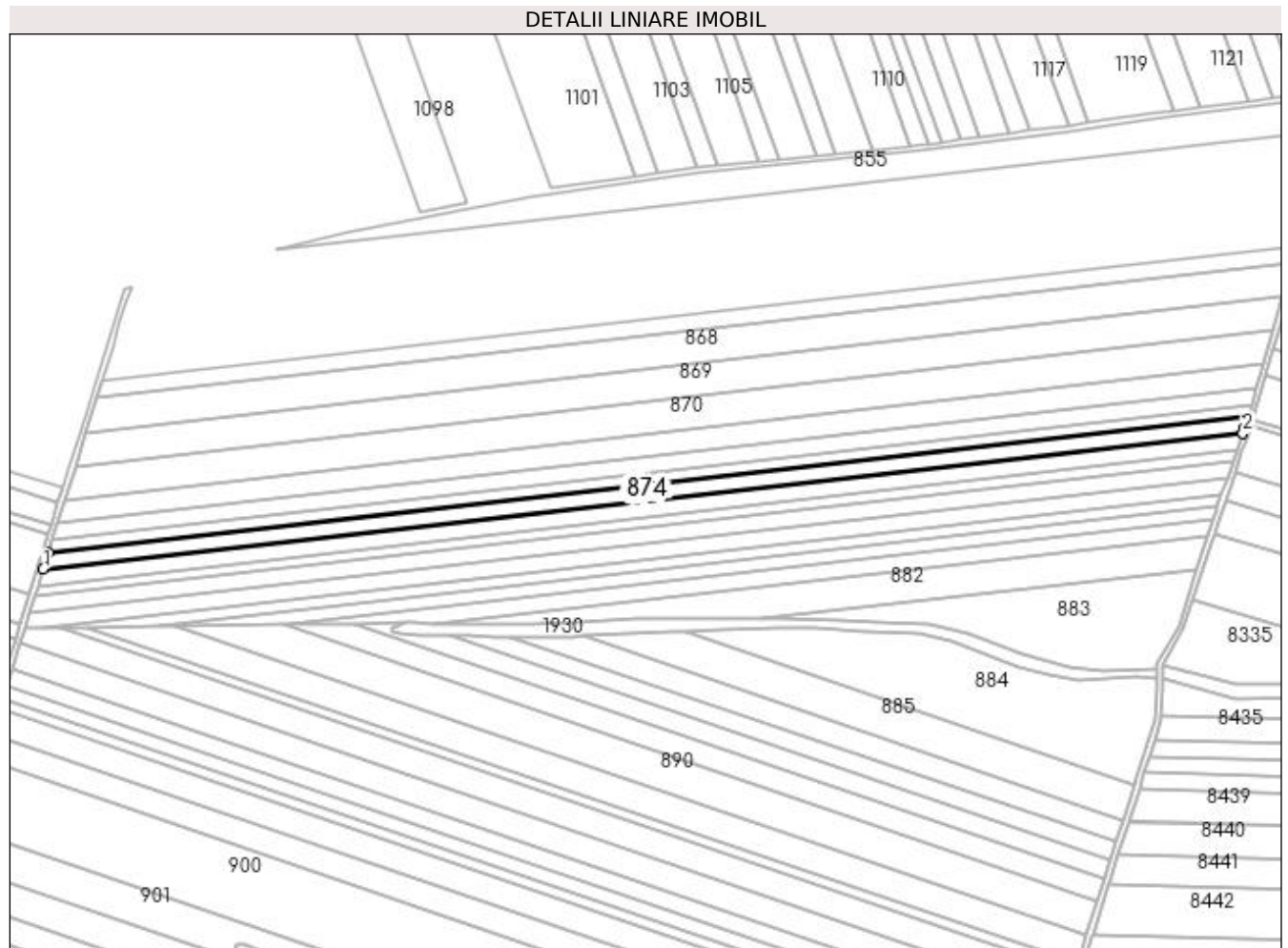
Inscrieri privind dezmembramintele dreptului de proprietate, drepturi reale de garanție și sarcini	Referințe
NU SUNT	

## Anexa Nr. 1 La Partea I

## Teren

Nr cadastral	Suprafața (mp)*	Observații / Referințe
	10.000	

\* Suprafața este determinată în planul de proiecție Stereo 70.



## Date referitoare la teren

Crt	Categorie folosință	Intra vilan	Suprafața (mp)	Tarla	Parcelă	Nr. topo	Observații / Referințe
1	arabil	NU	10.000	2	712	-	

## Lungime Segmente

1) Valorile lungimilor segmentelor sunt obținute din proiecție în plan.

Punct început	X / Y	Punct sfârșit	X / Y	Lungime segment (** (m)
1	435.060,065 303.853,521	2	435.917,546 303.950,606	862.96
2	435.917,546 303.950,606	3	435.918,993 303.954,775	4.413
3	435.918,993 303.954,775	4	435.921,275 303.962,689	8.236
4	435.921,275 303.962,689	5	435.063,843 303.865,61	862.91
5	435.063,843 303.865,61	1	435.060,065 303.853,521	12.666

**\*\* Lungimile segmentelor sunt determinate în planul de proiecție Stereo 70 și sunt rotunjite la 1 milimetru.**

**\*\*\* Distanța dintre puncte este formată din segmente cumulate ce sunt mai mici decât valoarea 1 milimetru.**





**DATE DESPRE IMOBILUL NR. 875**

Oficiul de Cadastru și Publicitate Imobiliară DOLJ  
Biroul de Cadastru și Publicitate Imobiliară Craiova

**A. Partea I. Descrierea imobilului**

TEREN Extravilan

Adresa: Jud. Dolj, T2,P413

Nr. Crt	Nr cadastral Nr. topografic	Suprafața* (mp)	Observații / Referințe
A1	32313	10.000	Sector cadastral:12 Teren neimprejmuit;

**B. Partea II. Proprietari și acte**

Inscrieri privitoare la dreptul de proprietate și alte drepturi reale		Referințe
<b>24041 / 11/02/2019</b>		
Act Notarial nr. contract de vanzare nr.447 emis de NP Doina Faurar, din 06/02/2019 emis de DOINA FAURAR;		
B1	Intabulare, drept de PROPRIETATE, dobandit prin Conventie, cota actuala 1/1, cota initiala 1/1 1) Rural Oltenia SRL, CIF:22112978	A1

**C. Partea III. SARCINI .**

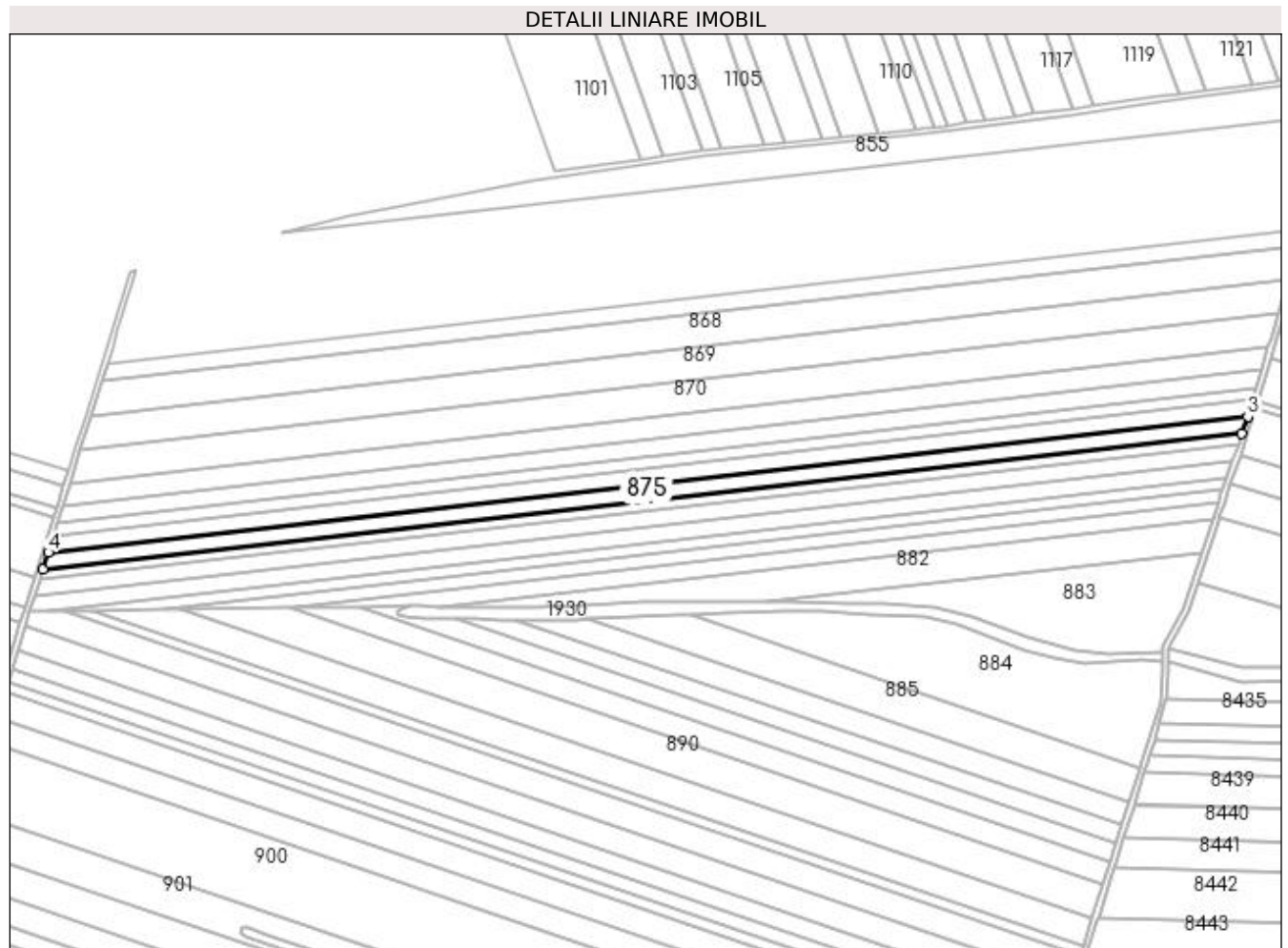
Inscrieri privind dezmembramintele dreptului de proprietate, drepturi reale de garanție și sarcini	Referințe
NU SUNT	

## Anexa Nr. 1 La Partea I

## Teren

Nr cadastral	Suprafața (mp)*	Observații / Referințe
32313	10.000	

\* Suprafața este determinată în planul de proiecție Stereo 70.



## Date referitoare la teren

Crt	Categorie folosință	Intra vilan	Suprafața (mp)	Tarla	Parcelă	Nr. topo	Observații / Referințe
1	arabil	NU	10.000	2	413	-	

## Lungime Segmente

1) Valorile lungimilor segmentelor sunt obținute din proiecție în plan.

Punct început	X / Y	Punct sfârșit	X / Y	Lungime segment (** (m)
1	435.056,286 303.841,428	2	435.913,331 303.938,464	862.521
2	435.913,331 303.938,464	3	435.917,546 303.950,606	12.853
3	435.917,546 303.950,606	4	435.060,065 303.853,521	862.96
4	435.060,065 303.853,521	1	435.056,286 303.841,428	12.67

**\*\* Lungimile segmentelor sunt determinate în planul de proiecție Stereo 70 și sunt rotunjite la 1 milimetru.**

**\*\*\* Distanța dintre puncte este formată din segmente cumulate ce sunt mai mici decât valoarea 1 milimetru.**



**DATE DESPRE IMOBILUL NR. 876**

Oficiul de Cadastru și Publicitate Imobiliară DOLJ  
Biroul de Cadastru și Publicitate Imobiliară Craiova

**A. Partea I. Descrierea imobilului**

TEREN Extravilan

Adresa: Jud. Dolj, T2 P715

Nr. Crt	Nr cadastral Nr. topografic	Suprafața* (mp)	Observații / Referințe
A1		6.000	Sector cadastral:12 Teren neimprejmuit;

**B. Partea II. Proprietari și acte**

Inscrieri privitoare la dreptul de proprietate și alte drepturi reale	Referințe
/	
Act Administrativ nr. TDP 782-9674, din 19/09/1997 emis de CJS DAPT DOLJ;	
B1	A1
Intabulare, drept de PROPRIETATE, dobândit prin Reconstituire, cota actuala 1/1, cota initiala 1/1	
1) IACOB CARMEN, Lipsa CNP	
2) TENEA MARIA, Lipsa CNP	

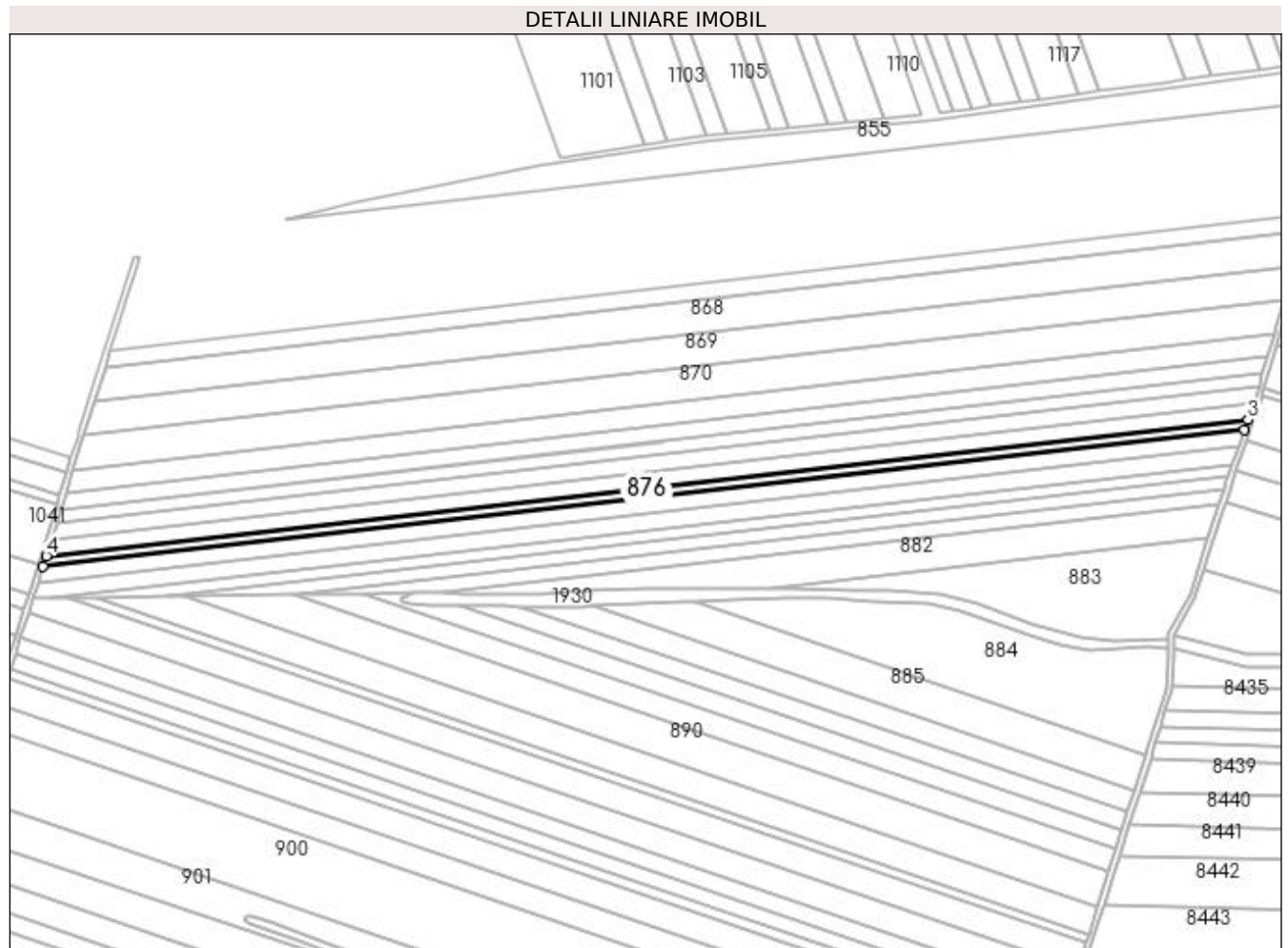
**C. Partea III. SARCINI .**

Inscrieri privind dezmembramintele dreptului de proprietate, drepturi reale de garanție și sarcini	Referințe
NU SUNT	

**Anexa Nr. 1 La Partea I****Teren**

Nr cadastral	Suprafața (mp)*	Observații / Referințe
	6.000	

\* Suprafața este determinată în planul de proiecție Stereo 70.

**Date referitoare la teren**

Crt	Categorie folosință	Intravilan	Suprafața (mp)	Tarla	Parcelă	Nr. topo	Observații / Referințe
1	arabil	NU	6.000	2	715	-	

**Lungime Segmente**

1) Valorile lungimilor segmentelor sunt obținute din proiecție în plan.

Punct început	X / Y	Punct sfârșit	X / Y	Lungime segment (** (m)
1	435.054,017 303.834,17	2	435.910,801 303.931,175	862.258
2	435.910,801 303.931,175	3	435.913,331 303.938,464	7.716
3	435.913,331 303.938,464	4	435.056,286 303.841,428	862.521
4	435.056,286 303.841,428	1	435.054,017 303.834,17	7.604

**\*\* Lungimile segmentelor sunt determinate în planul de proiecție Stereo 70 și sunt rotunjite la 1 milimetru.**

**\*\*\* Distanța dintre puncte este formată din segmente cumulate ce sunt mai mici decât valoarea 1 milimetru.**





**DATE DESPRE IMOBILUL NR. 877**

Oficiul de Cadastru și Publicitate Imobiliară DOLJ  
Biroul de Cadastru și Publicitate Imobiliară Craiova

**A. Partea I. Descrierea imobilului**

TEREN Extravilan

Adresa: Jud. Dolj, T2 P716

Nr. Crt	Nr cadastral Nr. topografic	Suprafața* (mp)	Observații / Referințe
A1	32528	10.000	Sector cadastral:12 Teren neimprejmuit;

**B. Partea II. Proprietari și acte**

Inscrieri privitoare la dreptul de proprietate și alte drepturi reale		Referințe
<b>47422 / 16/03/2022</b>		
Act Notarial nr. CERTIFICAT DE MOSTENITOR SI LEGATAR SUPLIMENTAR NR.47, din 15/03/2022 emis de Aioanei Viorica;		
B1	Intabulare, drept de PROPRIETATE, dobandit prin Succesiune, cota actuala 1/1, cota initiala 1/1 1) DIACONESCU LILIANA-MARIA	A1

**C. Partea III. SARCINI .**

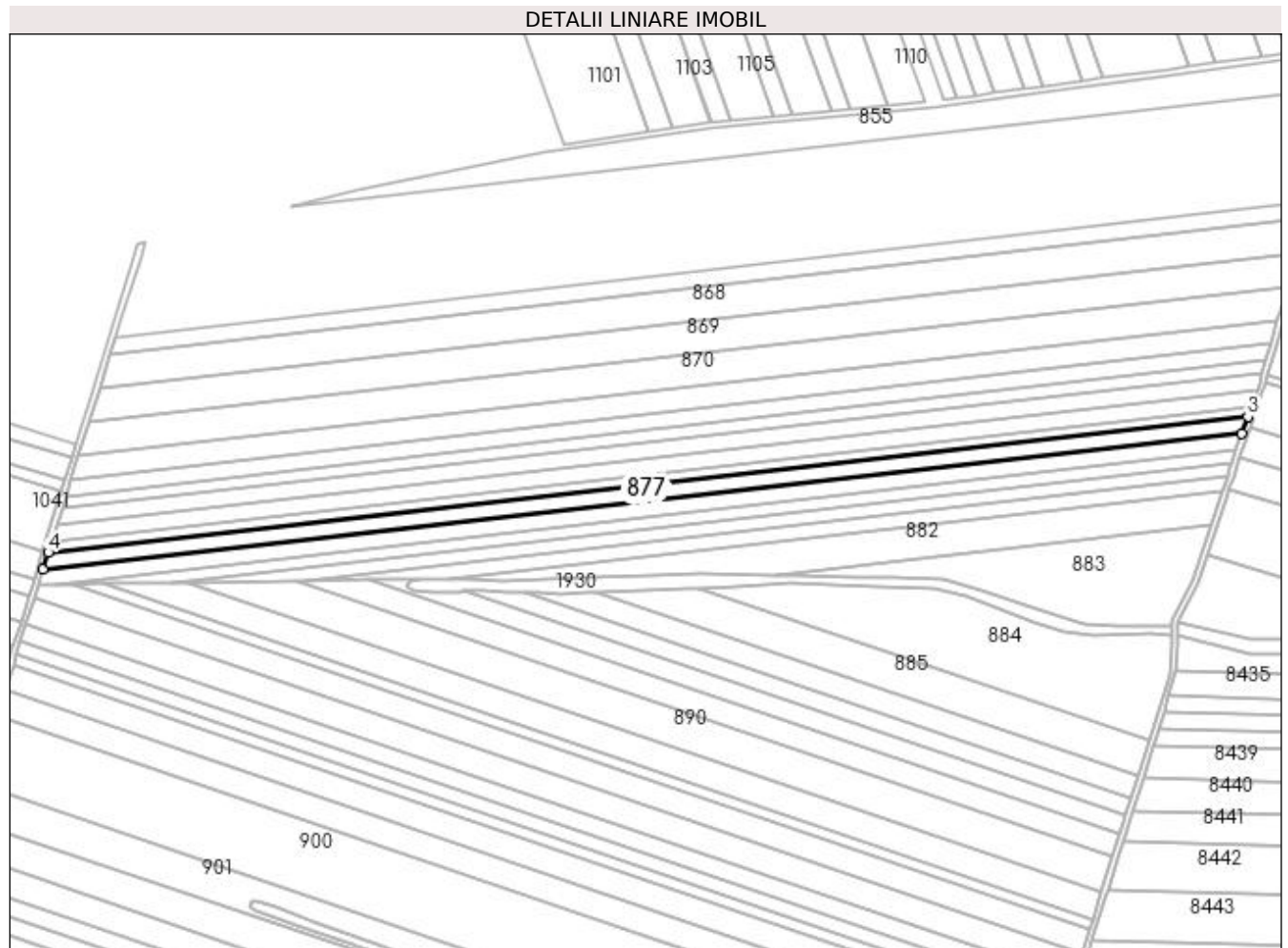
Inscrieri privind dezmembramintele dreptului de proprietate, drepturi reale de garanție și sarcini	Referințe
NU SUNT	

## Anexa Nr. 1 La Partea I

## Teren

Nr cadastral	Suprafața (mp)*	Observații / Referințe
32528	10.000	

\* Suprafața este determinată în planul de proiecție Stereo 70.



## Date referitoare la teren

Crt	Categorie folosință	Intra vilan	Suprafața (mp)	Tarla	Parcelă	Nr. topo	Observații / Referințe
1	arabil	NU	10.000	2	716	-	

## Lungime Segmente

1) Valorile lungimilor segmentelor sunt obținute din proiecție în plan.

Punct început	X / Y	Punct sfârșit	X / Y	Lungime segment (** (m)
1	435.050,234 303.822,067	2	435.906,582 303.919,023	861.819
2	435.906,582 303.919,023	3	435.910,801 303.931,175	12.864
3	435.910,801 303.931,175	4	435.054,017 303.834,17	862.258
4	435.054,017 303.834,17	1	435.050,234 303.822,067	12.68

**\*\* Lungimile segmentelor sunt determinate în planul de proiecție Stereo 70 și sunt rotunjite la 1 milimetru.**

**\*\*\* Distanța dintre puncte este formată din segmente cumulate ce sunt mai mici decât valoarea 1 milimetru.**



**DATE DESPRE IMOBILUL NR. 878**

Oficiul de Cadastru și Publicitate Imobiliară DOLJ  
Biroul de Cadastru și Publicitate Imobiliară Craiova

**A. Partea I. Descrierea imobilului**

TEREN Extravilan

Adresa: Jud. Dolj, Tarlaua 2, Parcela 717

Nr. Crt	Nr cadastral Nr. topografic	Suprafața* (mp)	Observații / Referințe
A1	31427	10.000	Sector cadastral:12 Teren neimprejmuit;

**B. Partea II. Proprietari și acte**

Inscrieri privitoare la dreptul de proprietate și alte drepturi reale		Referințe
<b>140987 / 14/11/2014</b>		
Act Administrativ nr. tdp NR 1261-2179, din 01/06/1999 emis de Comisia Judeteana Dolj (act administrativ nr. 3364/19-08-2014 emis de Primaria Teslui; act administrativ nr. 813999/01-06-1981 emis de Consiliul Popular al Municipiului Craiova;);		
B1	Intabulare, drept de PROPRIETATE, dobandit prin Reconstituire, cota actuala 1/1, cota initiala 1/1 1) NICULESCU ANCA FLORICA, FOSTA DUMITRU	A1

**C. Partea III. SARCINI .**

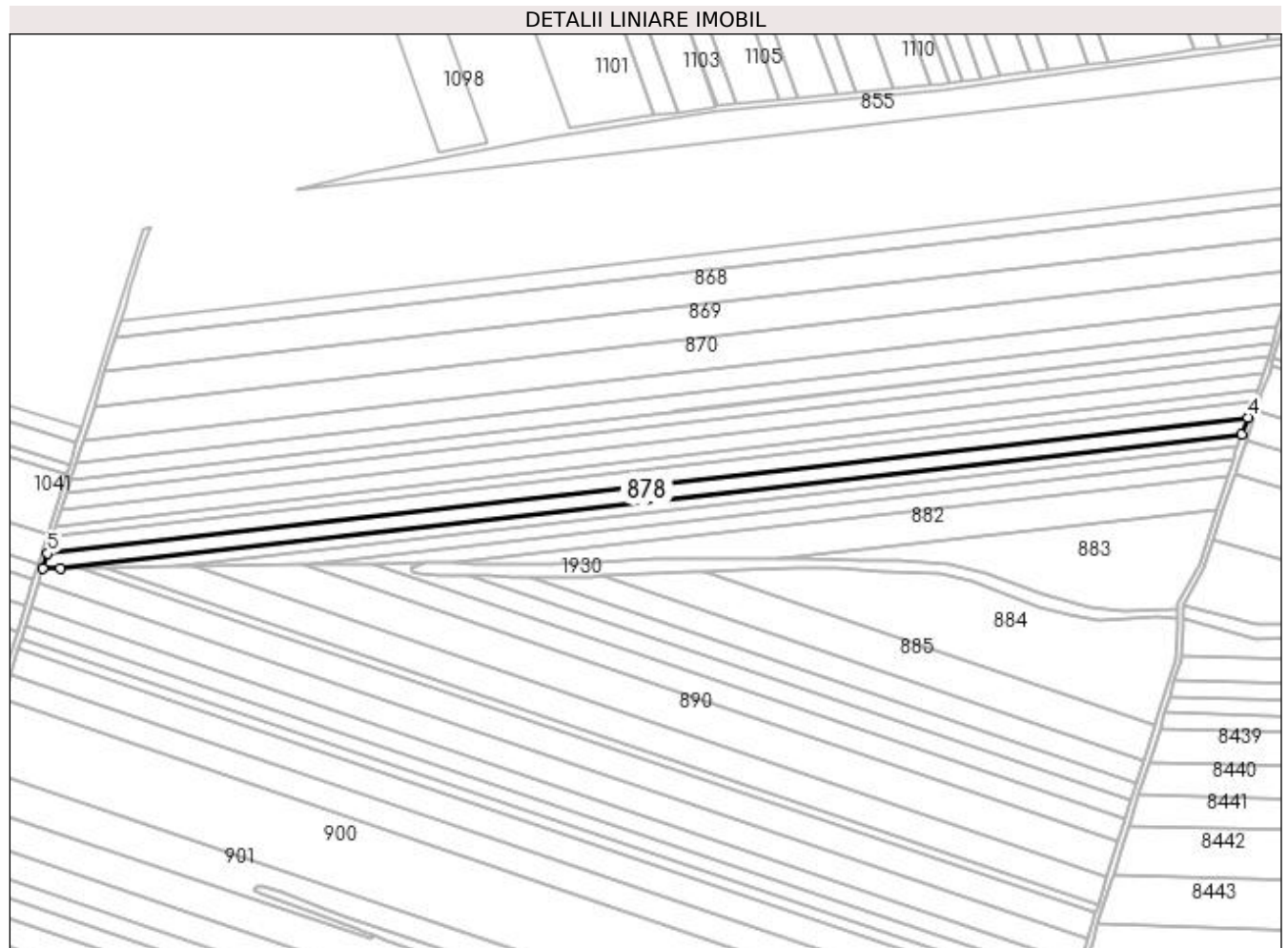
Inscrieri privind dezmembramintele dreptului de proprietate, drepturi reale de garanție și sarcini	Referințe
NU SUNT	

## Anexa Nr. 1 La Partea I

## Teren

Nr cadastral	Suprafața (mp)*	Observații / Referințe
31427	10.000	

\* Suprafața este determinată în planul de proiecție Stereo 70.



## Date referitoare la teren

Crt	Categorie folosință	Intra vilan	Suprafața (mp)	Tarla	Parcelă	Nr. topo	Observații / Referințe
1	arabil	NU	10.000	2	717	-	

## Lungime Segmente

1) Valorile lungimilor segmentelor sunt obținute din proiecție în plan.

Punct început	X / Y	Punct sfârșit	X / Y	Lungime segment (** (m)
1	435.046,84 303.811,206	2	435.059,264 303.811,4	12.426
2	435.059,264 303.811,4	3	435.902,358 303.906,855	848.48
3	435.902,358 303.906,855	4	435.906,582 303.919,023	12.88
4	435.906,582 303.919,023	5	435.050,234 303.822,067	861.819
5	435.050,234 303.822,067	1	435.046,84 303.811,206	11.379

**\*\* Lungimile segmentelor sunt determinate în planul de proiecție Stereo 70 și sunt rotunjite la 1 milimetru.**

**\*\*\* Distanța dintre puncte este formată din segmente cumulate ce sunt mai mici decât valoarea 1 milimetru.**





**DATE DESPRE IMOBILUL NR. 879**

Oficiul de Cadastru și Publicitate Imobiliară DOLJ  
Biroul de Cadastru și Publicitate Imobiliară Craiova

**A. Partea I. Descrierea imobilului**

TEREN Extravilan

Adresa: Jud. Dolj, T2, P718

Nr. Crt	Nr cadastral Nr. topografic	Suprafața* (mp)	Observații / Referințe
A1	32290	6.502	Sector cadastral:12 Teren neimprejmuit;

**B. Partea II. Proprietari și acte**

Inscrieri privitoare la dreptul de proprietate și alte drepturi reale	Referințe
<b>24125 / 11/02/2019</b>	
Act Notarial nr. contract de vanzare nr.451, din 06/02/2019 emis de NP DOINA FAURAR;	
B1	A1
Intabulare, drept de PROPRIETATE, dobandit prin Conventie, cota actuala 1/1, cota initiala 1/1 1) SC RURAL OLTENIA SRL, CIF:22112978	

**C. Partea III. SARCINI .**

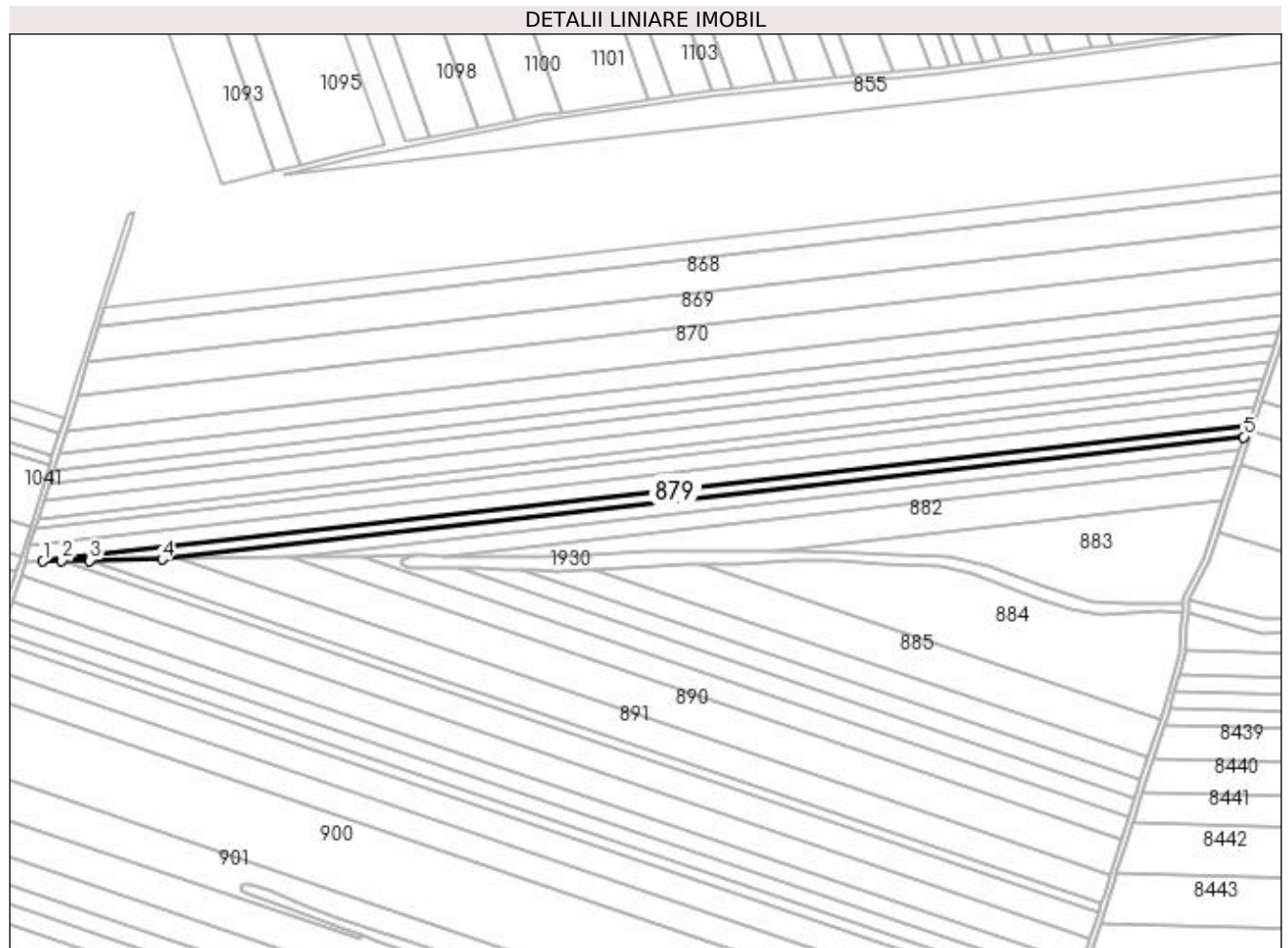
Inscrieri privind dezmembramintele dreptului de proprietate, drepturi reale de garanție și sarcini	Referințe
NU SUNT	

## Anexa Nr. 1 La Partea I

## Teren

Nr cadastral	Suprafața (mp)*	Observații / Referințe
32290	6.502	

\* Suprafața este determinată în planul de proiecție Stereo 70.



## Date referitoare la teren

Crt	Categorie folosință	Intra vilan	Suprafața (mp)	Tarla	Parcelă	Nr. topo	Observații / Referințe
1	arabil	NU	6.502	2	718	-	

## Lungime Segmente

1) Valorile lungimilor segmentelor sunt obținute din proiecție în plan.

Punct început	X / Y	Punct sfârșit	X / Y	Lungime segment (** (m)
1	435.059,264 303.811,4	2	435.072,411 303.811,605	13.149
2	435.072,411 303.811,605	3	435.092,086 303.811,911	19.677
3	435.092,086 303.811,911	4	435.142,515 303.812,698	50.435
4	435.142,515 303.812,698	5	435.899,422 303.898,395	761.743
5	435.899,422 303.898,395	6	435.902,358 303.906,855	8.955

Punct început	X / Y	Punct sfârșit	X / Y	Lungime segment (** (m)
6	435.902,358 303.906,855	1	435.059,264 303.811,4	848.48

\*\* Lungimile segmentelor sunt determinate în planul de proiecție Stereo 70 și sunt rotunjite la 1 milimetru.

\*\*\* Distanța dintre puncte este formată din segmente cumulate ce sunt mai mici decât valoarea 1 milimetru.



**DATE DESPRE IMOBILUL NR. 880**

Oficiul de Cadastru și Publicitate Imobiliară DOLJ  
Biroul de Cadastru și Publicitate Imobiliară Craiova

**A. Partea I. Descrierea imobilului**

TEREN Extravilan

Adresa: Jud. Dolj, T2 P718

Nr. Crt	Nr cadastral Nr. topografic	Suprafața* (mp)	Observații / Referințe
A1		6.502	Sector cadastral:12 Teren neimprejmuit;

**B. Partea II. Proprietari și acte**

Inscrieri privitoare la dreptul de proprietate și alte drepturi reale	Referințe
/	
Act Administrativ nr. TDP 697-15093, din 26/01/1995 emis de CJSAPT DOLJ;	
B1	A1
Intabulare, drept de PROPRIETATE, dobândit prin Reconstituire, cota actuala 1/1, cota initiala 1/1 1) CIOARĂ IULIANA, Lipsa CNP	

**C. Partea III. SARCINI .**

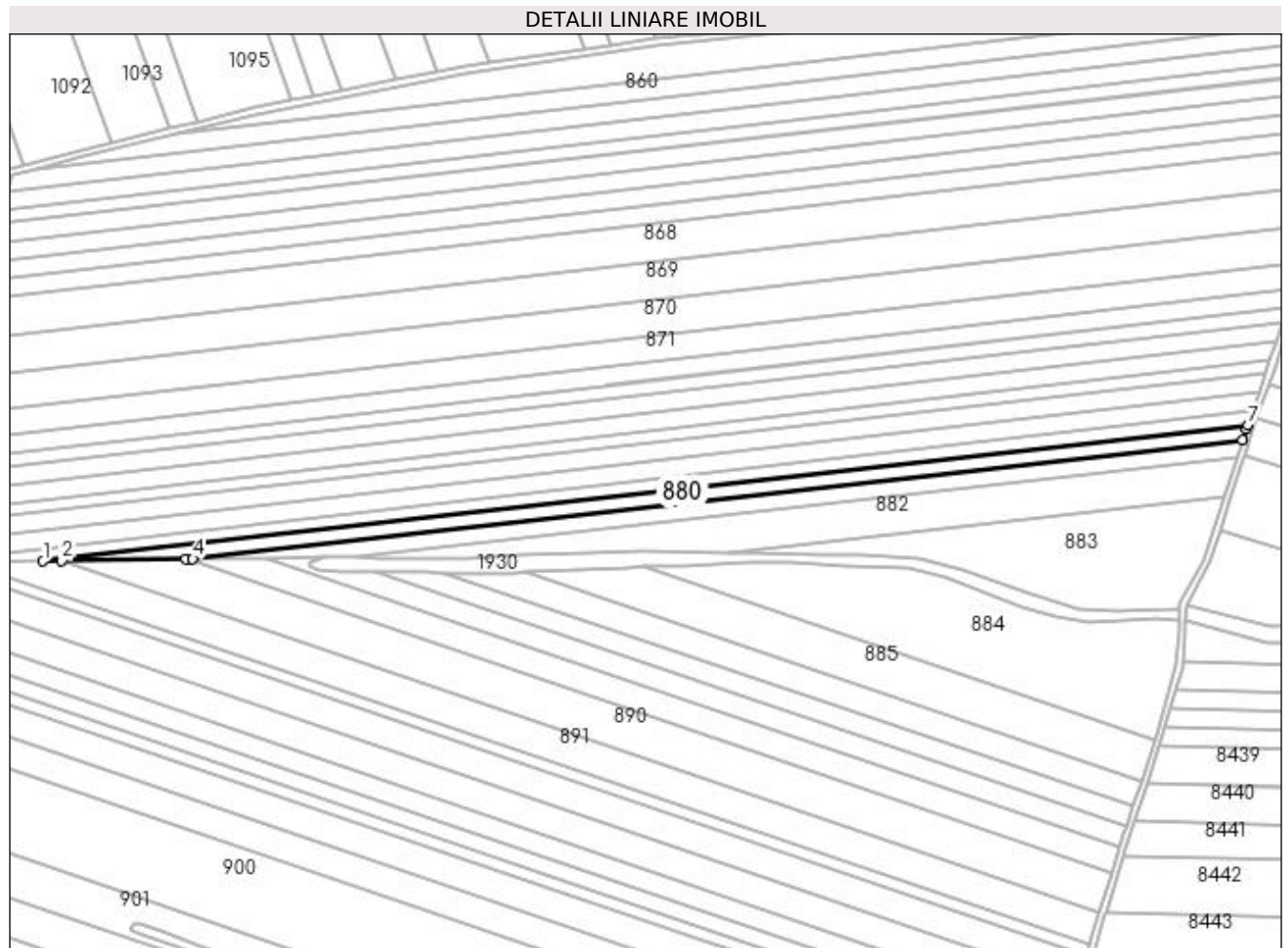
Inscrieri privind dezmembramintele dreptului de proprietate, drepturi reale de garanție și sarcini	Referințe
NU SUNT	

## Anexa Nr. 1 La Partea I

## Teren

Nr cadastral	Suprafața (mp)*	Observații / Referințe
	6.502	

\* Suprafața este determinată în planul de proiecție Stereo 70.



## Date referitoare la teren

Crt	Categorie folosință	Intravilan	Suprafața (mp)	Tarla	Parcelă	Nr. topo	Observații / Referințe
1	arabil	NU	6.502	2	718	-	

## Lungime Segmente

1) Valorile lungimilor segmentelor sunt obținute din proiecție în plan.

Punct început	X / Y	Punct sfârșit	X / Y	Lungime segment (** (m)
1	435.142,515 303.812,698	2	435.154,312 303.812,882	11.798
2	435.154,312 303.812,882	3	435.232,04 303.814,094	77.737
3	435.232,04 303.814,094	4	435.236,549 303.814,164	4.51
4	435.236,549 303.814,164	5	435.896,259 303.888,857	663.925
5	435.896,259 303.888,857	6	435.898,427 303.895,531	7.017

Punct început	X / Y	Punct sfârșit	X / Y	Lungime segment (** (m)
6	435.898,427 303.895,531	7	435.899,422 303.898,395	3.032
7	435.899,422 303.898,395	1	435.142,515 303.812,698	761.743

\*\* Lungimile segmentelor sunt determinate în planul de proiecție Stereo 70 și sunt rotunjite la 1 milimetru.

\*\*\* Distanța dintre puncte este formată din segmente cumulate ce sunt mai mici decât valoarea 1 milimetru.





**DATE DESPRE IMOBILUL NR. 881**

Oficiul de Cadastru și Publicitate Imobiliară DOLJ  
 Biroul de Cadastru și Publicitate Imobiliară Craiova

**A. Partea I. Descrierea imobilului**

TEREN Extravilan

Adresa: Jud. Dolj, T2 P718

Nr. Crt	Nr cadastral Nr. topografic	Suprafața* (mp)	Observații / Referințe
A1		6.502	Sector cadastral:12 Teren neimprejmuit; În TDP a fost înscris în mod eronat T1, corect fiind T2

**B. Partea II. Proprietari și acte**

Inscrieri privitoare la dreptul de proprietate și alte drepturi reale		Referințe
/		
Act Administrativ nr. TDP 697-15093, din 26/01/1995 emis de CJSAPT DOLJ;		
B1	Intabulare, drept de PROPRIETATE, dobandit prin Reconstituire, cota actuala 1/1, cota initiala 1/1 1) CIOARĂ IULIANA, Lipsa CNP	A1

**C. Partea III. SARCINI .**

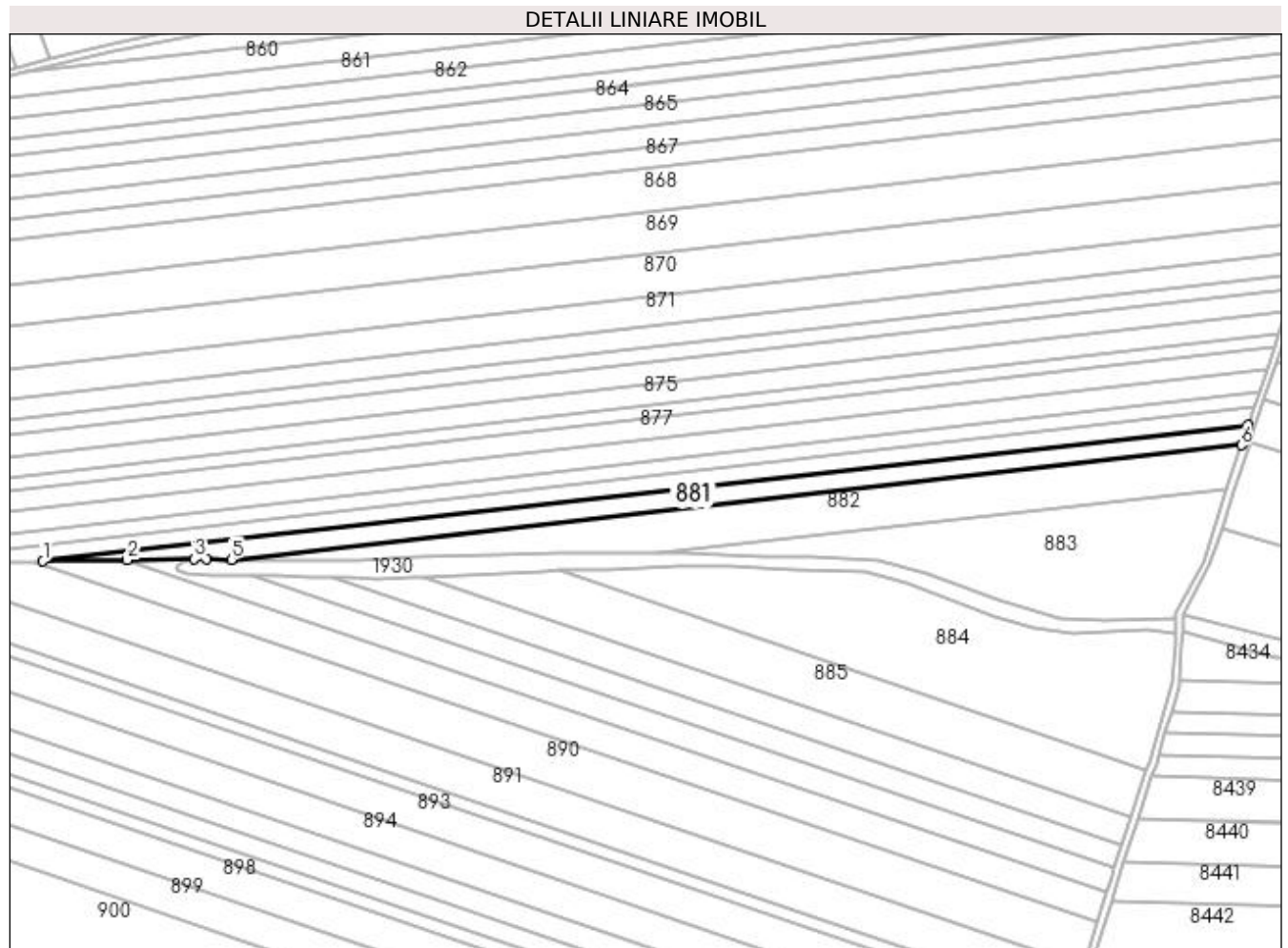
Inscrieri privind dezmembramintele dreptului de proprietate, drepturi reale de garanție și sarcini	Referințe
NU SUNT	

## Anexa Nr. 1 La Partea I

## Teren

Nr cadastral	Suprafața (mp)*	Observații / Referințe
	6.502	În TDP a fost înscris în mod eronat T1, corect fiind T2

\* Suprafața este determinată în planul de proiecție Stereo 70.



## Date referitoare la teren

Crt	Categorie folosință	Intra vilan	Suprafața (mp)	Tarla	Parcelă	Nr. topo	Observații / Referințe
1	arabil	NU	6.502	2	718	-	

## Lungime Segmente

1) Valorile lungimilor segmentelor sunt obținute din proiecție în plan.

Punct început	X / Y	Punct sfârșit	X / Y	Lungime segment (** (m)
1	435.236,549 303.814,164	2	435.282,483 303.814,881	45.94
2	435.282,483 303.814,881	3	435.319,281 303.815,454	36.802
3	435.319,281 303.815,454	4	435.326,19 303.815,37	6.91
4	435.326,19 303.815,37	5	435.339,578 303.815,057	13.392
5	435.339,578 303.815,057	6	435.892,626 303.877,674	556.582

Punct început	X / Y	Punct sfârșit	X / Y	Lungime segment (** (m)
6	435.892,626 303.877,674	7	435.896,259 303.888,857	11.758
7	435.896,259 303.888,857	1	435.236,549 303.814,164	663.925

\*\* Lungimile segmentelor sunt determinate în planul de proiecție Stereo 70 și sunt rotunjite la 1 milimetru.

\*\*\* Distanța dintre puncte este formată din segmente cumulate ce sunt mai mici decât valoarea 1 milimetru.



**DATE DESPRE IMOBILUL NR. 882**

Oficiul de Cadastru și Publicitate Imobiliară DOLJ  
Biroul de Cadastru și Publicitate Imobiliară Craiova

**A. Partea I. Descrierea imobilului**

TEREN Extravilan

Adresa: Jud. Dolj, T2, P719

Nr. Crt	Nr cadastral Nr. topografic	Suprafața* (mp)	Observații / Referințe
A1	32419	10.000	Sector cadastral:12 Teren neimprejmuit;

**B. Partea II. Proprietari și acte**

Inscrieri privitoare la dreptul de proprietate și alte drepturi reale	Referințe
<b>265940 / 26/11/2019</b>	
Act Notarial nr. CONTRACT DE VANZARE AUT SUB NR. 4873, din 19/11/2019 emis de NP DOINA FAURAR;	
B1	A1
Intabulare, drept de PROPRIETATE, dobandit prin Conventie, cota actuala 1/1, cota initiala 1/1	
1) SOCIETATEA COMERCIALA RURAL OLTENIA SRL, CIF:22112978	

**C. Partea III. SARCINI .**

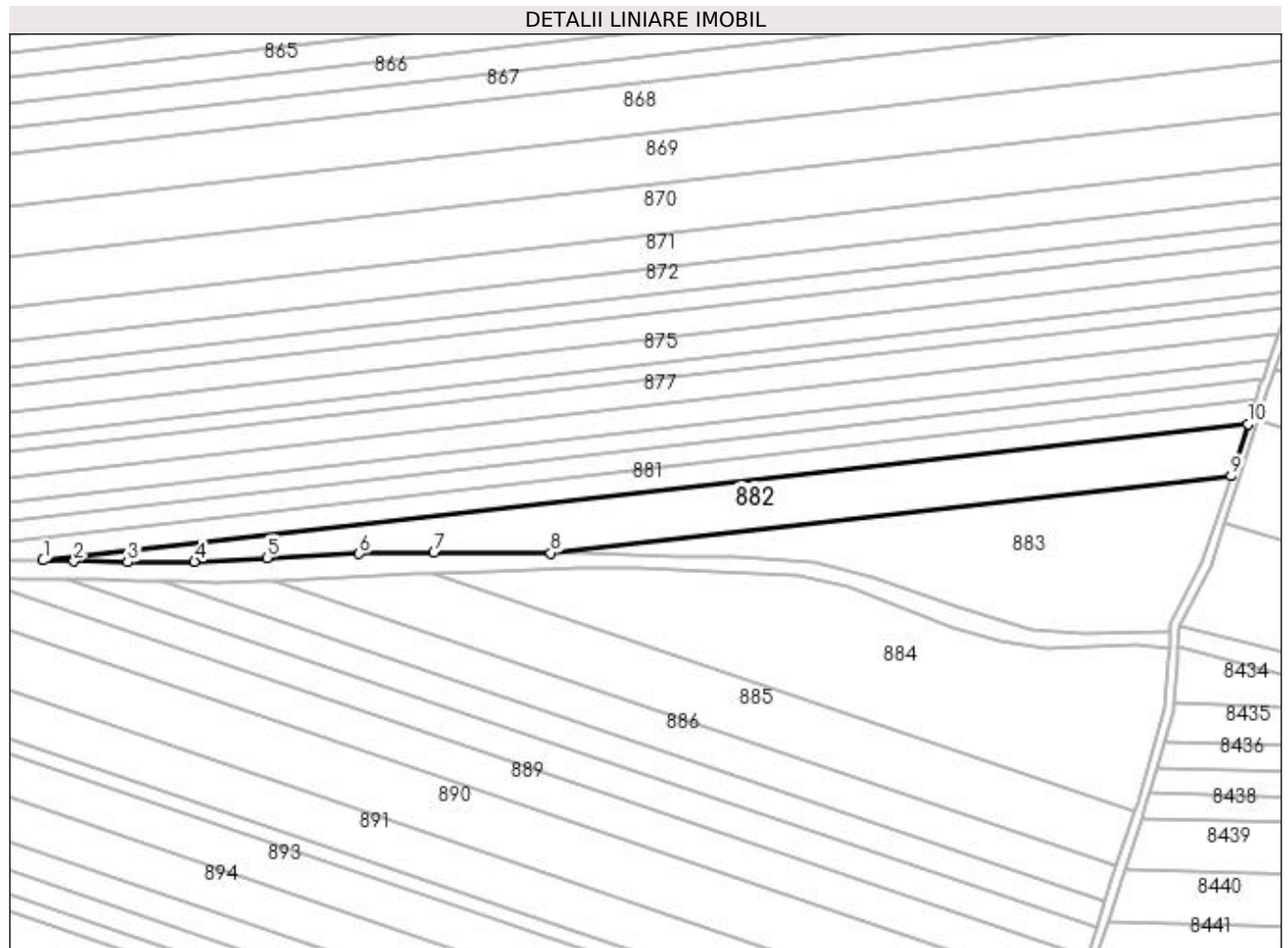
Inscrieri privind dezmembramintele dreptului de proprietate, drepturi reale de garanție și sarcini	Referințe
NU SUNT	

## Anexa Nr. 1 La Partea I

## Teren

Nr cadastral	Suprafața (mp)*	Observații / Referințe
32419	10.000	

\* Suprafața este determinată în planul de proiecție Stereo 70.



## Date referitoare la teren

Crt	Categorie folosință	Intra vilan	Suprafața (mp)	Tarla	Parcelă	Nr. topo	Observații / Referințe
1	arabil	NU	10.000	2	719	-	

## Lungime Segmente

1) Valorile lungimilor segmentelor sunt obținute din proiecție în plan.

Punct început	X / Y	Punct sfârșit	X / Y	Lungime segment (** (m)
1	435.339,578 303.815,057	2	435.353,789 303.814,726	14.215
2	435.353,789 303.814,726	3	435.378,454 303.814,234	24.67
3	435.378,454 303.814,234	4	435.409,143 303.814,558	30.691
4	435.409,143 303.814,558	5	435.442,326 303.816,286	33.228
5	435.442,326 303.816,286	6	435.484,677 303.818,048	42.388

Punct început	X / Y	Punct sfârșit	X / Y	Lungime segment (** (m)
6	435.484,677 303.818,048	7	435.519,073 303.818,531	34.399
7	435.519,073 303.818,531	8	435.572,746 303.818,414	53.673
8	435.572,746 303.818,414	9	435.884,854 303.853,751	314.102
9	435.884,854 303.853,751	10	435.892,626 303.877,674	25.154
10	435.892,626 303.877,674	1	435.339,578 303.815,057	556.582

\*\* Lungimile segmentelor sunt determinate în planul de proiecție Stereo 70 și sunt rotunjite la 1 milimetru.

\*\*\* Distanța dintre puncte este formată din segmente cumulate ce sunt mai mici decât valoarea 1 milimetru.





**DATE DESPRE IMOBILUL NR. 883**

Oficiul de Cadastru și Publicitate Imobiliară DOLJ  
Biroul de Cadastru și Publicitate Imobiliară Craiova

**A. Partea I. Descrierea imobilului**

TEREN Extravilan

Adresa: Jud. Dolj, T2 P720

Nr. Crt	Nr cadastral Nr. topografic	Suprafața* (mp)	Observații / Referințe
A1		10.000	Sector cadastral:12 Teren neimprejmuit;

**B. Partea II. Proprietari și acte**

Inscrieri privitoare la dreptul de proprietate și alte drepturi reale	Referințe
/	
Act Administrativ nr. TDP 707-9674, din 12/05/1994 emis de CJS DAPT DOLJ;	
B1	A1
Intabulare, drept de PROPRIETATE, dobandit prin Reconstituire, cota actuala 1/1, cota initiala 1/1	
1) VLADUȚOIA SMARANDACHE DEFUNCT:Da	
2) MARINECSU ELENA, Lipsa CNP	

**C. Partea III. SARCINI .**

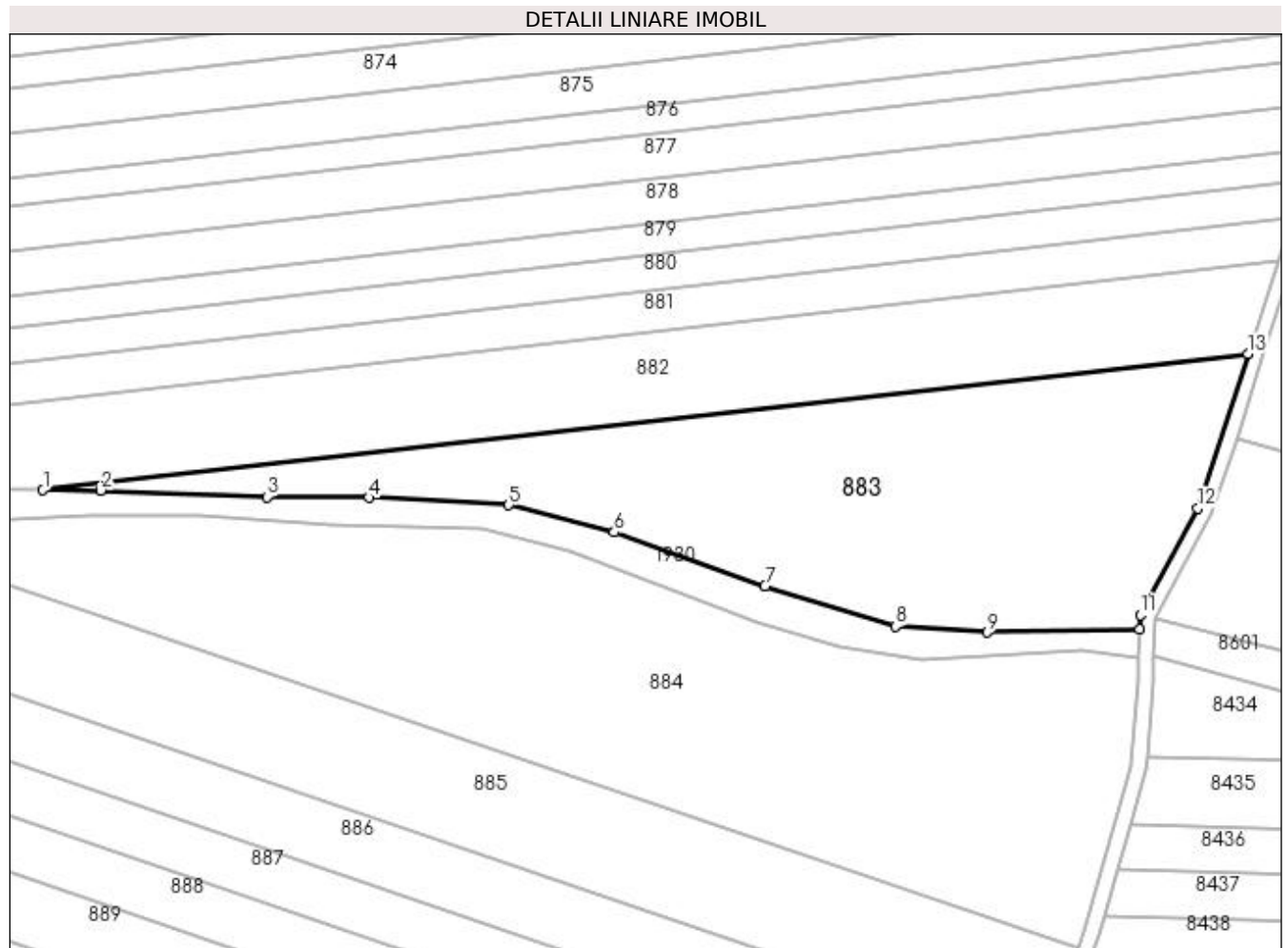
Inscrieri privind dezmembramintele dreptului de proprietate, drepturi reale de garanție și sarcini	Referințe
NU SUNT	

## Anexa Nr. 1 La Partea I

## Teren

Nr cadastral	Suprafața (mp)*	Observații / Referințe
	10.000	

\* Suprafața este determinată în planul de proiecție Stereo 70.



## Date referitoare la teren

Crt	Categorie folosință	Intra vilan	Suprafața (mp)	Tarla	Parcelă	Nr. topo	Observații / Referințe
1	arabil	NU	10.000	2	720	-	

## Lungime Segmente

1) Valorile lungimilor segmentelor sunt obținute din proiecție în plan.

Punct început	X / Y	Punct sfârșit	X / Y	Lungime segment (** (m)
1	435.572,746 303.818,414	2	435.587,673 303.818,382	14.927
2	435.587,673 303.818,382	3	435.630,741 303.816,652	43.103
3	435.630,741 303.816,652	4	435.657,144 303.816,474	26.404
4	435.657,144 303.816,474	5	435.693,391 303.814,574	36.297
5	435.693,391 303.814,574	6	435.720,664 303.807,498	28.176

Punct început	X / Y	Punct sfârșit	X / Y	Lungime segment (** (m)
6	435.720,664 303.807,498	7	435.759,745 303.793,557	41.493
7	435.759,745 303.793,557	8	435.793,549 303.783,133	35.375
8	435.793,549 303.783,133	9	435.817,362 303.781,568	23.864
9	435.817,362 303.781,568	10	435.856,794 303.782,416	39.441
10	435.856,794 303.782,416	11	435.856,95 303.786,155	3.742
11	435.856,95 303.786,155	12	435.871,86 303.813,755	31.37
12	435.871,86 303.813,755	13	435.884,854 303.853,751	42.054
13	435.884,854 303.853,751	1	435.572,746 303.818,414	314.102

\*\* Lungimile segmentelor sunt determinate în planul de proiecție Stereo 70 și sunt rotunjite la 1 milimetru.

\*\*\* Distanța dintre puncte este formată din segmente cumulate ce sunt mai mici decât valoarea 1 milimetru.



**DATE DESPRE IMOBILUL NR. 884**

Oficiul de Cadastru și Publicitate Imobiliară DOLJ  
Biroul de Cadastru și Publicitate Imobiliară Craiova

**A. Partea I. Descrierea imobilului**

TEREN Extravilan

Adresa: Jud. Dolj, T2 P721

Nr. Crt	Nr cadastral Nr. topografic	Suprafața* (mp)	Observații / Referințe
A1	32129	15.000	Sector cadastral:12 Teren neimprejmuit;

**B. Partea II. Proprietari și acte**

Inscrieri privitoare la dreptul de proprietate și alte drepturi reale		Referințe
<b>58718 / 09/03/2018</b>		
Act Notarial nr. CONTRACT DE VANZARE AUT NR 739, din 06/03/2018 emis de NP GASPARG MONICA ORTANSA;		
B1	Intabulare, drept de PROPRIETATE, dobandit prin Conventie, cota actuala 1/1, cota initiala 1/1 1) <b>STAMIN ELENA</b>	A1
B2	se notează faptul că, urmare a transferului intrapatrimonial, imobilul de sub A 1 face parte din patrimoniul de afectatiune al lui STAMIN ELENA- PERSOANA FIZICA AUTORIZATA	A1

**C. Partea III. SARCINI .**

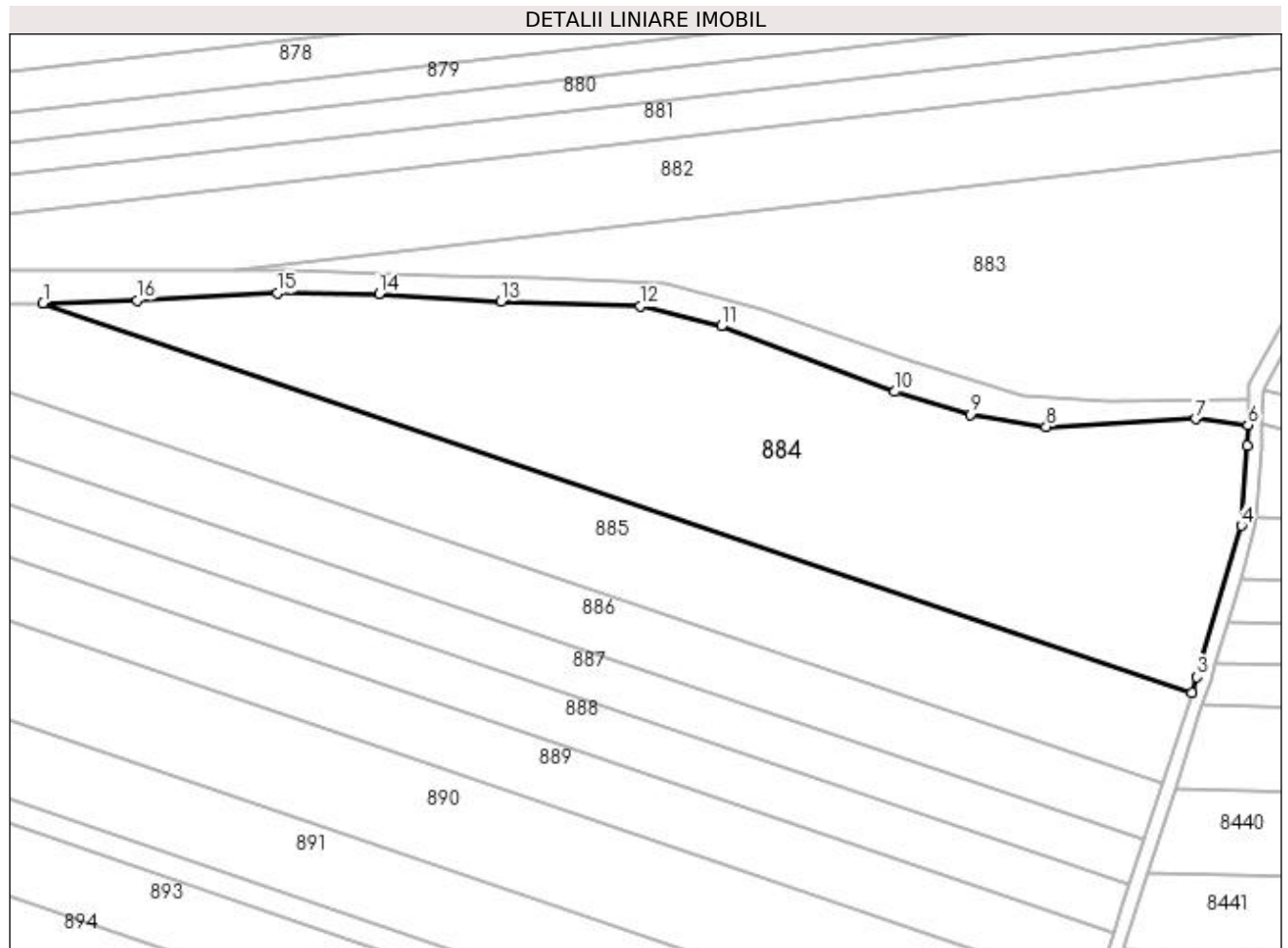
Inscrieri privind dezmembramintele dreptului de proprietate, drepturi reale de garanție și sarcini	Referințe
NU SUNT	

## Anexa Nr. 1 La Partea I

## Teren

Nr cadastral	Suprafața (mp)*	Observații / Referințe
32129	15.000	

\* Suprafața este determinată în planul de proiecție Stereo 70.



## Date referitoare la teren

Crt	Categorie folosință	Intra vilan	Suprafața (mp)	Tarla	Parcelă	Nr. topo	Observații / Referințe
1	arabil	NU	15.000	2	721	-	

## Lungime Segmente

1) Valorile lungimilor segmentelor sunt obținute din proiecție în plan.

Punct început	X / Y	Punct sfârșit	X / Y	Lungime segment (** (m)
1	435.519,066 303.809,143	2	435.840,76 303.700,085	339.677
2	435.840,76 303.700,085	3	435.842,211 303.704,486	4.634
3	435.842,211 303.704,486	4	435.854,619 303.746,891	44.183
4	435.854,619 303.746,891	5	435.856,246 303.769,271	22.439
5	435.856,246 303.769,271	6	435.856,487 303.775,059	5.793

Punct început	X / Y	Punct sfârşit	X / Y	Lungime segment (** (m)
6	435.856,487 303.775,059	7	435.841,812 303.776,721	14.769
7	435.841,812 303.776,721	8	435.800,021 303.774,549	41.847
8	435.800,021 303.774,549	9	435.778,728 303.777,989	21.569
9	435.778,728 303.777,989	10	435.757,523 303.784,323	22.131
10	435.757,523 303.784,323	11	435.709,017 303.802,664	51.858
11	435.709,017 303.802,664	12	435.686,31 303.808,266	23.388
12	435.686,31 303.808,266	13	435.647,347 303.809,592	38.986
13	435.647,347 303.809,592	14	435.613,154 303.811,711	34.259
14	435.613,154 303.811,711	15	435.584,616 303.811,922	28.539
15	435.584,616 303.811,922	16	435.545,387 303.809,942	39.279
16	435.545,387 303.809,942	1	435.519,066 303.809,143	26.333

\*\* Lungimile segmentelor sunt determinate în planul de proiecție Stereo 70 și sunt rotunjite la 1 milimetru.

\*\*\* Distanța dintre puncte este formată din segmente cumulate ce sunt mai mici decât valoarea 1 milimetru.





**DATE DESPRE IMOBILUL NR. 885**

Oficiul de Cadastru și Publicitate Imobiliară DOLJ  
 Biroul de Cadastru și Publicitate Imobiliară Craiova

**A. Partea I. Descrierea imobilului**

TEREN Extravilan

Adresa: Jud. Dolj, T2 P722

Nr. Crt	Nr cadastral Nr. topografic	Suprafața* (mp)	Observații / Referințe
A1	31998	10.000	Sector cadastral:12 Teren neimprejmuit;

**B. Partea II. Proprietari și acte**

Inscrieri privitoare la dreptul de proprietate și alte drepturi reale		Referințe
<b>40474 / 19/02/2018</b>		
Act Notarial nr. CONTRACT VANZARE AUT NR 526, din 16/02/2018 emis de NP GASPARG MONICA ORTANSA;		
B1	Intabulare, drept de PROPRIETATE, dobandit prin Conventie, cota actuala 1/1, cota initiala 1/1 1) <b>STAMIN ELENA</b>	A1
B2	Se notează faptul că, imobilul face parte din patrimoniul de afectatiune al lui : STAMIN ELENA PERSOANA FIZICA AUTORIZATA	A1

**C. Partea III. SARCINI .**

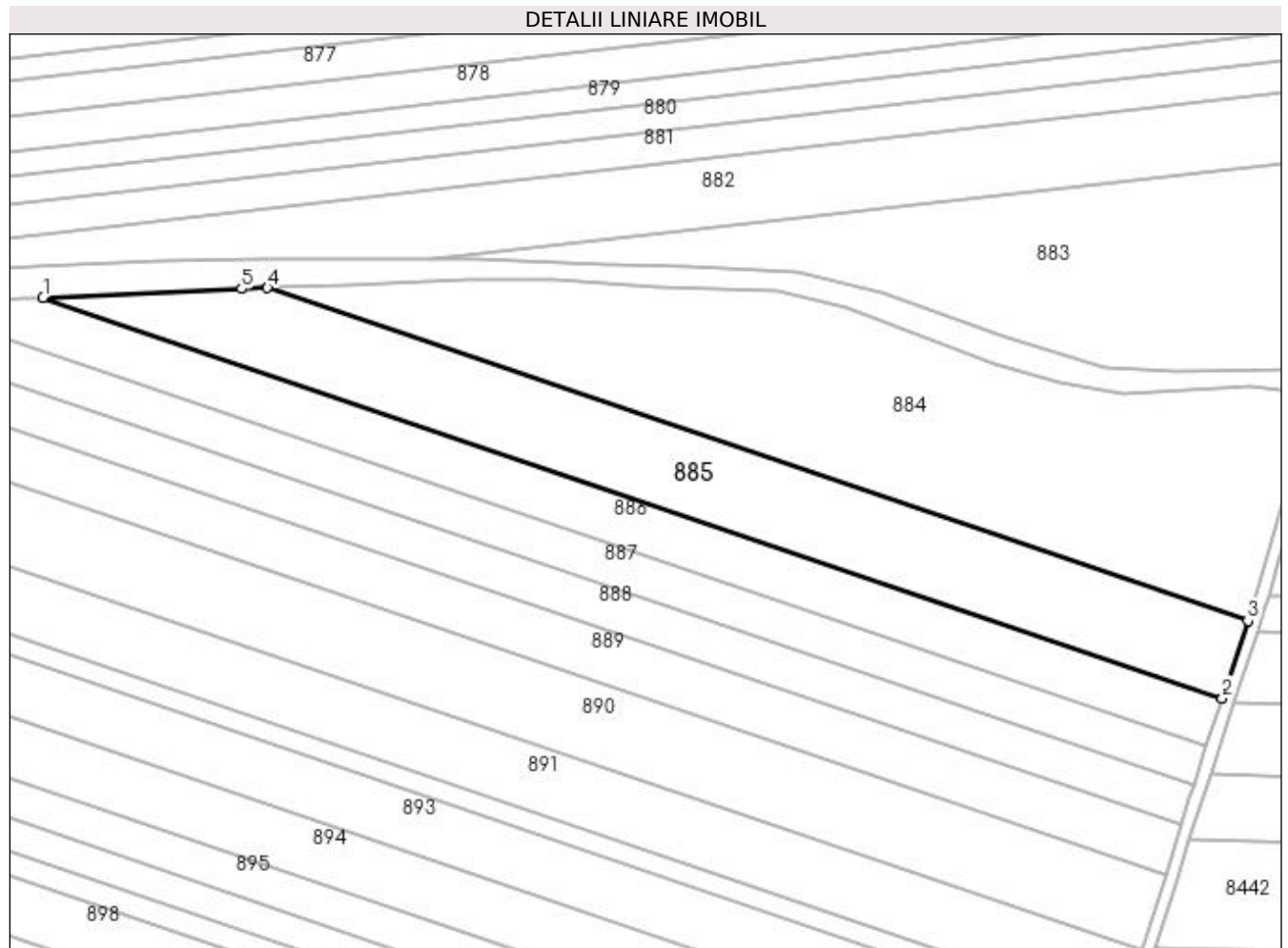
Inscrieri privind dezmembramintele dreptului de proprietate, drepturi reale de garanție și sarcini	Referințe
NU SUNT	

## Anexa Nr. 1 La Partea I

## Teren

Nr cadastral	Suprafața (mp)*	Observații / Referințe
31998	10.000	

\* Suprafața este determinată în planul de proiecție Stereo 70.



## Date referitoare la teren

Crt	Categorie folosință	Intravilan	Suprafața (mp)	Tarla	Parcelă	Nr. topo	Observații / Referințe
1	arabil	NU	10.000	2	722	-	

## Lungime Segmente

1) Valorile lungimilor segmentelor sunt obținute din proiecție în plan.

Punct început	X / Y	Punct sfârșit	X / Y	Lungime segment (** (m)
1	435.445,425 303.805,898	2	435.832,394 303.674,711	408.601
2	435.832,394 303.674,711	3	435.840,76 303.700,085	26.718
3	435.840,76 303.700,085	4	435.519,066 303.809,143	339.677
4	435.519,066 303.809,143	5	435.510,575 303.808,885	8.495
5	435.510,575 303.808,885	1	435.445,425 303.805,898	65.218

**\*\* Lungimile segmentelor sunt determinate în planul de proiecție Stereo 70 și sunt rotunjite la 1 milimetru.**

**\*\*\* Distanța dintre puncte este formată din segmente cumulate ce sunt mai mici decât valoarea 1 milimetru.**



**DATE DESPRE IMOBILUL NR. 886**

Oficiul de Cadastru și Publicitate Imobiliară DOLJ  
Biroul de Cadastru și Publicitate Imobiliară Craiova

**A. Partea I. Descrierea imobilului**

TEREN Extravilan

Adresa: Jud. Dolj, T2 P723

Nr. Crt	Nr cadastral Nr. topografic	Suprafața* (mp)	Observații / Referințe
A1		7.200	Sector cadastral:12 Teren neimprejmuit;

**B. Partea II. Proprietari și acte**

Inscrieri privitoare la dreptul de proprietate și alte drepturi reale	Referințe
/	
Act Notarial nr. Act de partaj voluntar nr. 1138, din 14/04/2014 emis de SPN - Doina Făurar;	
B1	A1
Intabulare, drept de PROPRIETATE, dobandit prin lesire Din Indiviziune, cota actuala 1/1, cota initiala 1/1 1) TOMA IULIANA	

**C. Partea III. SARCINI .**

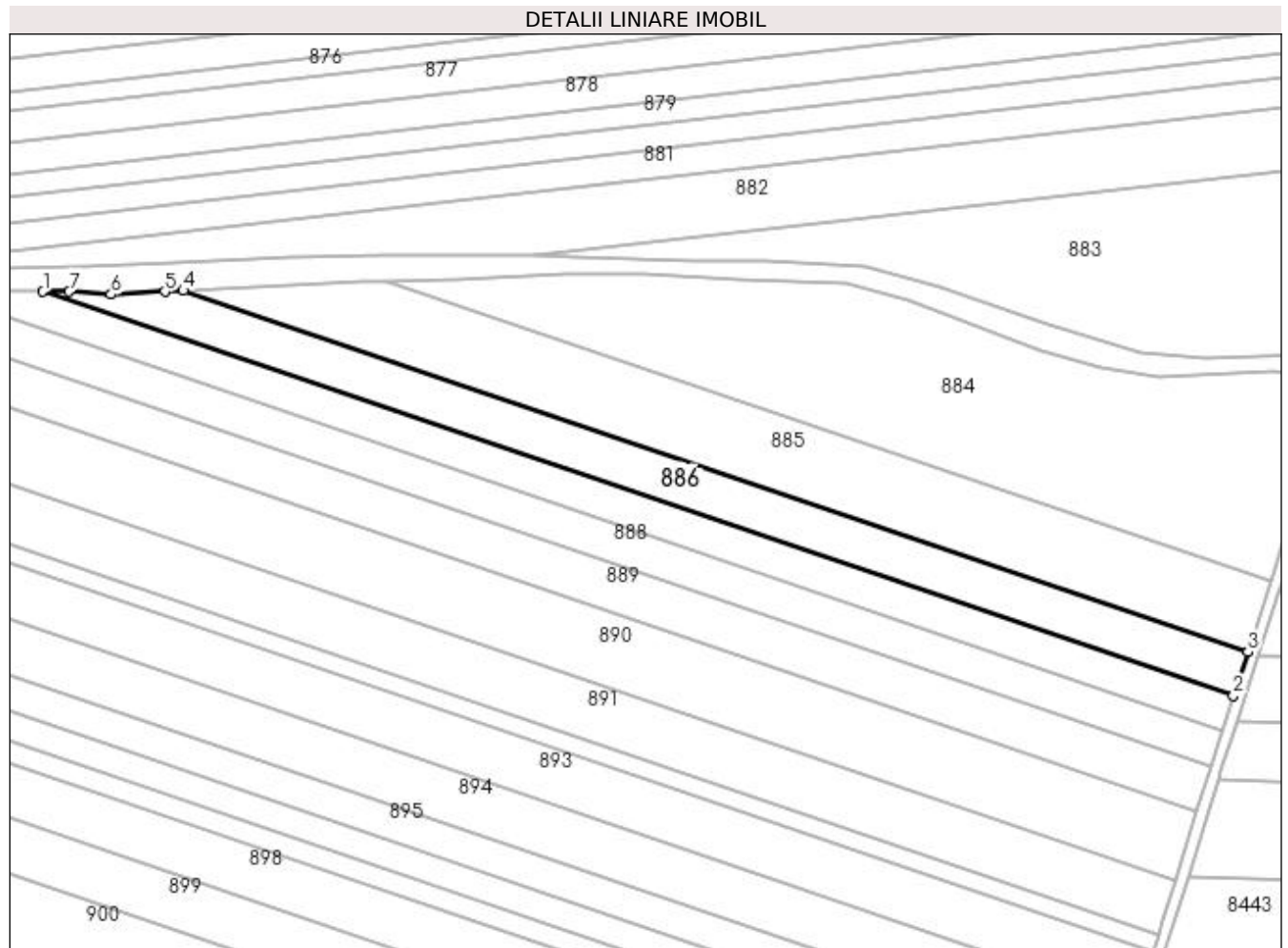
Inscrieri privind dezmembramintele dreptului de proprietate, drepturi reale de garanție și sarcini	Referințe
NU SUNT	

## Anexa Nr. 1 La Partea I

## Teren

Nr cadastral	Suprafața (mp)*	Observații / Referințe
	7.200	

\* Suprafața este determinată în planul de proiecție Stereo 70.



## Date referitoare la teren

Crt	Categorie folosință	Intra vilan	Suprafața (mp)	Tarla	Parcelă	Nr. topo	Observații / Referințe
1	arabil	NU	7.200	2	723	-	

## Lungime Segmente

1) Valorile lungimilor segmentelor sunt obținute din proiecție în plan.

Punct început	X / Y	Punct sfârșit	X / Y	Lungime segment (** (m)
1	435.394,383 303.805,573	2	435.827,166 303.658,854	456.977
2	435.827,166 303.658,854	3	435.832,394 303.674,711	16.697
3	435.832,394 303.674,711	4	435.445,425 303.805,898	408.601
4	435.445,425 303.805,898	5	435.438,713 303.805,59	6.719
5	435.438,713 303.805,59	6	435.419,151 303.804,553	19.589

Punct început	X / Y	Punct sfârșit	X / Y	Lungime segment (** (m)
6	435.419,151 303.804,553	7	435.403,844 303.805,497	15.336
7	435.403,844 303.805,497	1	435.394,383 303.805,573	9.461

\*\* Lungimile segmentelor sunt determinate în planul de proiecție Stereo 70 și sunt rotunjite la 1 milimetru.

\*\*\* Distanța dintre puncte este formată din segmente cumulate ce sunt mai mici decât valoarea 1 milimetru.





**DATE DESPRE IMOBILUL NR. 887**

Oficiul de Cadastru și Publicitate Imobiliară DOLJ  
Biroul de Cadastru și Publicitate Imobiliară Craiova

**A. Partea I. Descrierea imobilului**

TEREN Extravilan

Adresa: Jud. Dolj, T 2 P 724

Nr. Crt	Nr cadastral Nr. topografic	Suprafața* (mp)	Observații / Referințe
A1	32450	Din acte: 6.334 Masurata: 6.300	Sector cadastral:12 Teren neimprejmuit;

**B. Partea II. Proprietari și acte**

Inscrieri privitoare la dreptul de proprietate și alte drepturi reale		Referințe
<b>257236 / 15/11/2019</b>		
Act Notarial nr. CONTRACT DE VANZARE AUT SUB NR. 4752, din 14/11/2019 emis de NP Faurar Virgil Claudiu;		
B1	Intabulare, drept de PROPRIETATE, dobandit prin Conventie, cota actuala 1/1, cota initiala 1/1 1) ZMARANDACHE DANIEL FLORIN 2) ZMARANDACHE RETA MARGARETA	A1
B2	se notează faptul că, urmare a transferului intrapatrimonial, imobilul de sub A 1 face parte din patrimoniul de afectațiune al lui : PFA ZMARANDACHE DANIEL FLORIN	A1

**C. Partea III. SARCINI .**

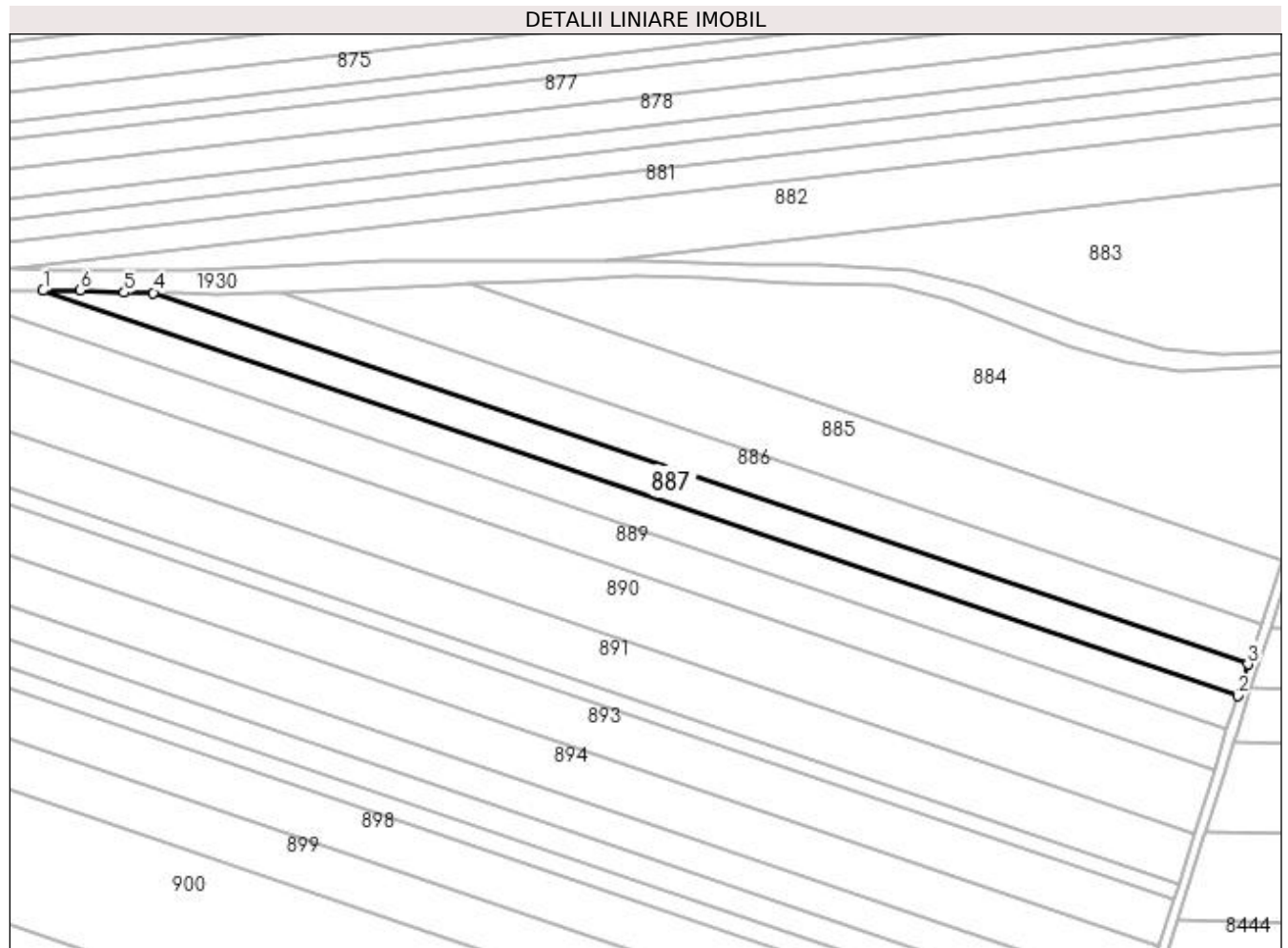
Inscrieri privind dezmembramintele dreptului de proprietate, drepturi reale de garanție și sarcini	Referințe
NU SUNT	

## Anexa Nr. 1 La Partea I

## Teren

Nr cadastral	Suprafața (mp)*	Observații / Referințe
32450	Din acte: 6.334 Masurata: 6.300	

\* Suprafața este determinată în planul de proiecție Stereo 70.



## Date referitoare la teren

Crt	Categorie folosință	Intra vilan	Suprafața (mp)	Tarla	Parcelă	Nr. topo	Observații / Referințe
1	arabil	NU	6.300	2	24	-	

## Lungime Segmente

1) Valorile lungimilor segmentelor sunt obținute din proiecție în plan.

Punct început	X / Y	Punct sfârșit	X / Y	Lungime segment (** (m)
1	435.350,691 303.806,475	2	435.823,041 303.646,343	498.755
2	435.823,041 303.646,343	3	435.827,166 303.658,854	13.173
3	435.827,166 303.658,854	4	435.394,383 303.805,573	456.977
4	435.394,383 303.805,573	5	435.382,814 303.805,666	11.569
5	435.382,814 303.805,666	6	435.365,403 303.806,595	17.436

Punct început	X / Y	Punct sfârșit	X / Y	Lungime segment (** (m)
6	435.365,403 303.806,595	1	435.350,691 303.806,475	14.712

\*\* Lungimile segmentelor sunt determinate în planul de proiecție Stereo 70 și sunt rotunjite la 1 milimetru.

\*\*\* Distanța dintre puncte este formată din segmente cumulate ce sunt mai mici decât valoarea 1 milimetru.



**DATE DESPRE IMOBILUL NR. 888**

Oficiul de Cadastru și Publicitate Imobiliară DOLJ  
Biroul de Cadastru și Publicitate Imobiliară Craiova

**A. Partea I. Descrierea imobilului**

TEREN Extravilan

Nr. CF vechi:163  
Nr. cadastral vechi:172

Adresa: Jud. Dolj, T2 P725

Nr. Crt	Nr cadastral Nr. topografic	Suprafața* (mp)	Observații / Referințe
A1	30288	7.400	Sector cadastral:12 Teren neimprejmuit;

**B. Partea II. Proprietari și acte**

Inscrieri privitoare la dreptul de proprietate și alte drepturi reale		Referințe
<b>122839 / 22/06/2020</b>		
Act Notarial nr. CONTRACT DE VANZARE AUT SUB NR. 5291, din 12/12/2018 emis de NP DOINA FAURAR;		
B1	Intabulare, drept de PROPRIETATE, dobandit prin Conventie, cota actuala 1/1, cota initiala 1/1 1) S.C. RURAL OLTENIA S.R.L., CIF:22112978	A1

**C. Partea III. SARCINI .**

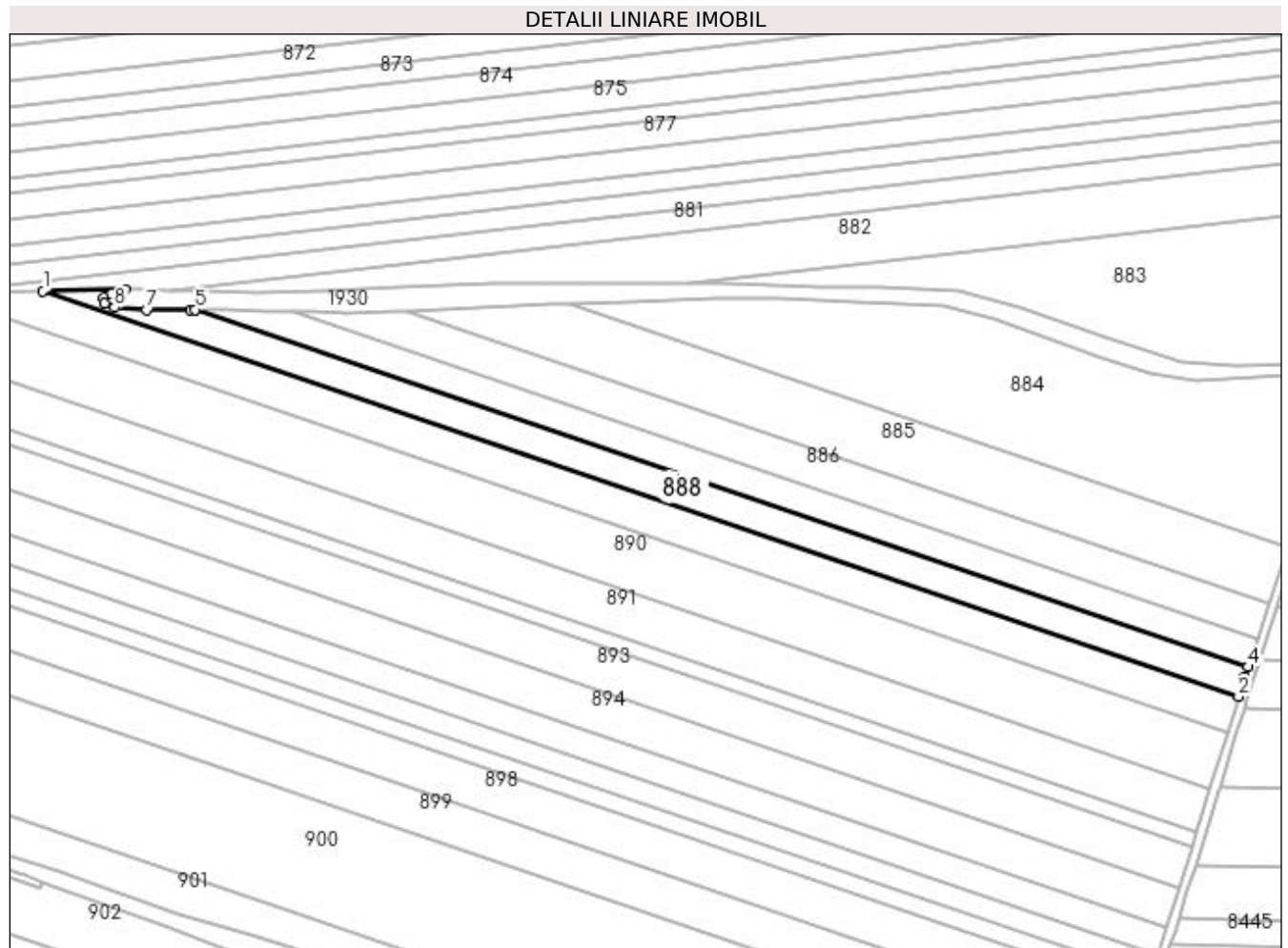
Inscrieri privind dezmembramintele dreptului de proprietate, drepturi reale de garanție și sarcini	Referințe
NU SUNT	

## Anexa Nr. 1 La Partea I

## Teren

Nr cadastral	Suprafața (mp)*	Observații / Referințe
30288	7.400	

\* Suprafața este determinată în planul de proiecție Stereo 70.



## Date referitoare la teren

Crt	Categorie folosință	Intra vilan	Suprafața (mp)	Tarla	Parcelă	Nr. topo	Observații / Referințe
1	arabil	NU	7.400	2	725	-	

## Lungime Segmente

1) Valorile lungimilor segmentelor sunt obținute din proiecție în plan.

Punct început	X / Y	Punct sfârșit	X / Y	Lungime segment (** (m)
1	435.282,483 303.814,881	2	435.818,83 303.633,052	566.33
2	435.818,83 303.633,052	3	435.821,512 303.641,705	9.059
3	435.821,512 303.641,705	4	435.823,041 303.646,343	4.884
4	435.823,041 303.646,343	5	435.350,691 303.806,475	498.755
5	435.350,691 303.806,475	6	435.348,687 303.806,459	2.004

Punct început	X / Y	Punct sfârșit	X / Y	Lungime segment (** (m)
6	435.348,687 303.806,459	7	435.328,979 303.806,319	19.708
7	435.328,979 303.806,319	8	435.314,613 303.807,406	14.407
8	435.314,613 303.807,406	9	435.309,955 303.809,37	5.055
9	435.309,955 303.809,37	10	435.309,752 303.811,695	2.334
10	435.309,752 303.811,695	11	435.313,102 303.813,352	3.737
11	435.313,102 303.813,352	12	435.319,281 303.815,454	6.527
12	435.319,281 303.815,454	1	435.282,483 303.814,881	36.802

\*\* Lungimile segmentelor sunt determinate în planul de proiecție Stereo 70 și sunt rotunjite la 1 milimetru.

\*\*\* Distanța dintre puncte este formată din segmente cumulate ce sunt mai mici decât valoarea 1 milimetru.





**DATE DESPRE IMOBILUL NR. 889**

Oficiul de Cadastru și Publicitate Imobiliară DOLJ  
Biroul de Cadastru și Publicitate Imobiliară Craiova

**A. Partea I. Descrierea imobilului**

TEREN Extravilan

Adresa: Jud. Dolj, T2 P726

Nr. Crt	Nr cadastral Nr. topografic	Suprafața* (mp)	Observații / Referințe
A1		10.000	Sector cadastral:12 Teren neimprejmuit;

**B. Partea II. Proprietari și acte**

Inscrieri privitoare la dreptul de proprietate și alte drepturi reale	Referințe
/	
Act Administrativ nr. TDP 675-15093, din 10/05/1994 emis de CJSAPT DOLJ;	
B1	A1
Intabulare, drept de PROPRIETATE, dobândit prin Reconstituire, cota actuala 1/1, cota initiala 1/1	
1) TITA ANA, Lipsa CNP	
2) MĂICĂNESCU DUMITRU, Lipsa CNP	

**C. Partea III. SARCINI .**

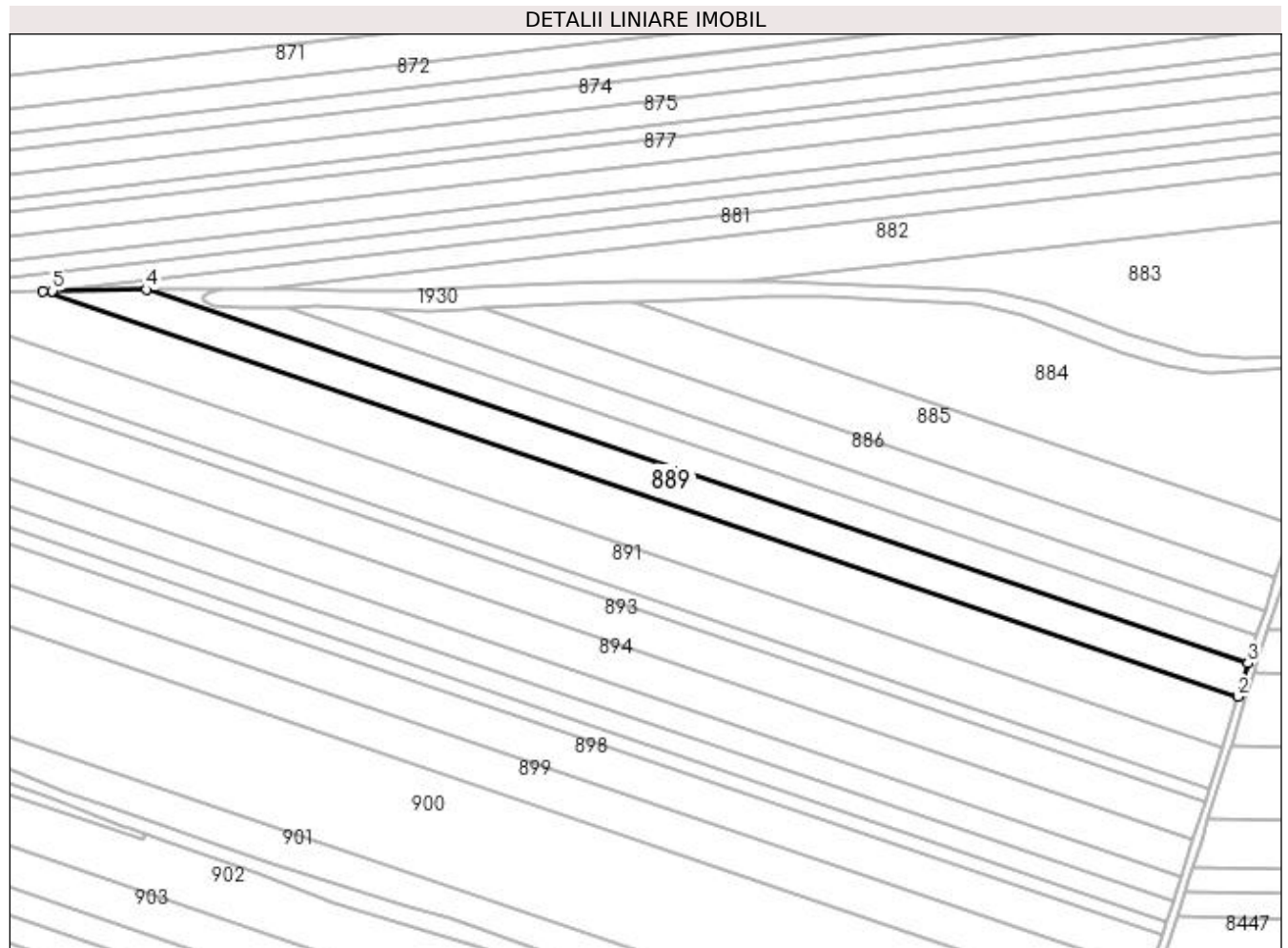
Inscrieri privind dezmembramintele dreptului de proprietate, drepturi reale de garanție și sarcini	Referințe
NU SUNT	

## Anexa Nr. 1 La Partea I

## Teren

Nr cadastral	Suprafața (mp)*	Observații / Referințe
	10.000	

\* Suprafața este determinată în planul de proiecție Stereo 70.



## Date referitoare la teren

Crt	Categorie folosință	Intra vilan	Suprafața (mp)	Tarla	Parcelă	Nr. topo	Observații / Referințe
1	arabil	NU	10.000	2	726	-	

## Lungime Segmente

1) Valorile lungimilor segmentelor sunt obținute din proiecție în plan.

Punct început	X / Y	Punct sfârșit	X / Y	Lungime segment (** (m)
1	435.232,04 303.814,094	2	435.813,813 303.616,866	614.295
2	435.813,813 303.616,866	3	435.818,83 303.633,052	16.946
3	435.818,83 303.633,052	4	435.282,483 303.814,881	566.33
4	435.282,483 303.814,881	5	435.236,549 303.814,164	45.94
5	435.236,549 303.814,164	1	435.232,04 303.814,094	4.51

**\*\* Lungimile segmentelor sunt determinate în planul de proiecție Stereo 70 și sunt rotunjite la 1 milimetru.**

**\*\*\* Distanța dintre puncte este formată din segmente cumulate ce sunt mai mici decât valoarea 1 milimetru.**



**DATE DESPRE IMOBILUL NR. 890**

Oficiul de Cadastru și Publicitate Imobiliară DOLJ  
Biroul de Cadastru și Publicitate Imobiliară Craiova

**A. Partea I. Descrierea imobilului**

TEREN Extravilan

Adresa: Jud. Dolj, T2 P727

Nr. Crt	Nr cadastral Nr. topografic	Suprafața* (mp)	Observații / Referințe
A1		17.000	Sector cadastral:12 Teren neimprejmuit;

**B. Partea II. Proprietari și acte**

Inscrieri privitoare la dreptul de proprietate și alte drepturi reale		Referințe
/		
Act Administrativ nr. TDP 785-9674, din 20/09/1997 emis de CJS DAPT DOLJ;		
B1	Intabulare, drept de PROPRIETATE, dobândit prin Reconstituire, cota actuala 1/1, cota initiala 1/1 1) GHEORGHE ELENA 2) MARCU IONEL, Lipsa CNP	A1

**C. Partea III. SARCINI .**

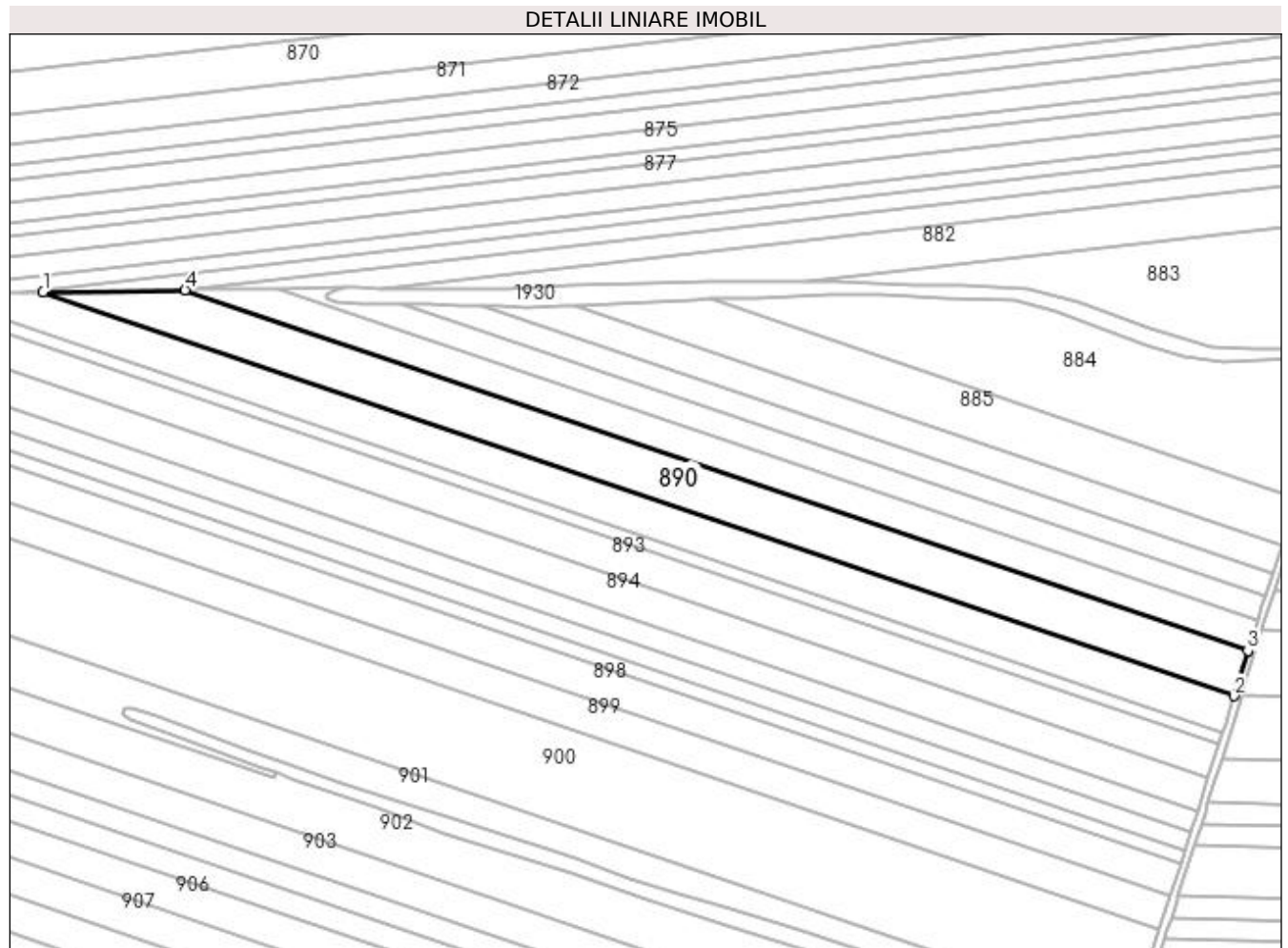
Inscrieri privind dezmembramintele dreptului de proprietate, drepturi reale de garanție și sarcini	Referințe
NU SUNT	

## Anexa Nr. 1 La Partea I

## Teren

Nr cadastral	Suprafața (mp)*	Observații / Referințe
	17.000	

\* Suprafața este determinată în planul de proiecție Stereo 70.



## Date referitoare la teren

Crt	Categorie folosință	Intravilan	Suprafața (mp)	Tarla	Parcelă	Nr. topo	Observații / Referințe
1	arabil	NU	17.000	2	727	-	

## Lungime Segmente

1) Valorile lungimilor segmentelor sunt obținute din proiecție în plan.

Punct început	X / Y	Punct sfârșit	X / Y	Lungime segment (** (m)
1	435.154,312 303.812,882	2	435.806,081 303.591,924	688.204
2	435.806,081 303.591,924	3	435.813,813 303.616,866	26.113
3	435.813,813 303.616,866	4	435.232,04 303.814,094	614.295
4	435.232,04 303.814,094	1	435.154,312 303.812,882	77.737

**\*\* Lungimile segmentelor sunt determinate în planul de proiecție Stereo 70 și sunt rotunjite la 1 milimetru.**

**\*\*\* Distanța dintre puncte este formată din segmente cumulate ce sunt mai mici decât valoarea 1 milimetru.**





**DATE DESPRE IMOBILUL NR. 891**

Oficiul de Cadastru și Publicitate Imobiliară DOLJ  
Biroul de Cadastru și Publicitate Imobiliară Craiova

**A. Partea I. Descrierea imobilului**

TEREN Extravilan

Adresa: Jud. Dolj, T2 P728

Nr. Crt	Nr cadastral Nr. topografic	Suprafața* (mp)	Observații / Referințe
A1	31894	15.000	Sector cadastral:12 Teren neimprejmuit;

**B. Partea II. Proprietari și acte**

Inscrieri privitoare la dreptul de proprietate și alte drepturi reale	Referințe
<b>19764 / 16/02/2017</b>	
Act Notarial nr. CONTRACT DE VANZARE AUT SUB NR. 483, din 10/02/2017 emis de NP DOINA FAURAR;	
B1	A1
Intabulare, drept de PROPRIETATE, dobandit prin Conventie, cota actuala 1/1, cota initiala 1/1	
1) SOCIETATEA COMERCIALA DELTA BERCENI INVEST SRL, CIF:22046319	

**C. Partea III. SARCINI .**

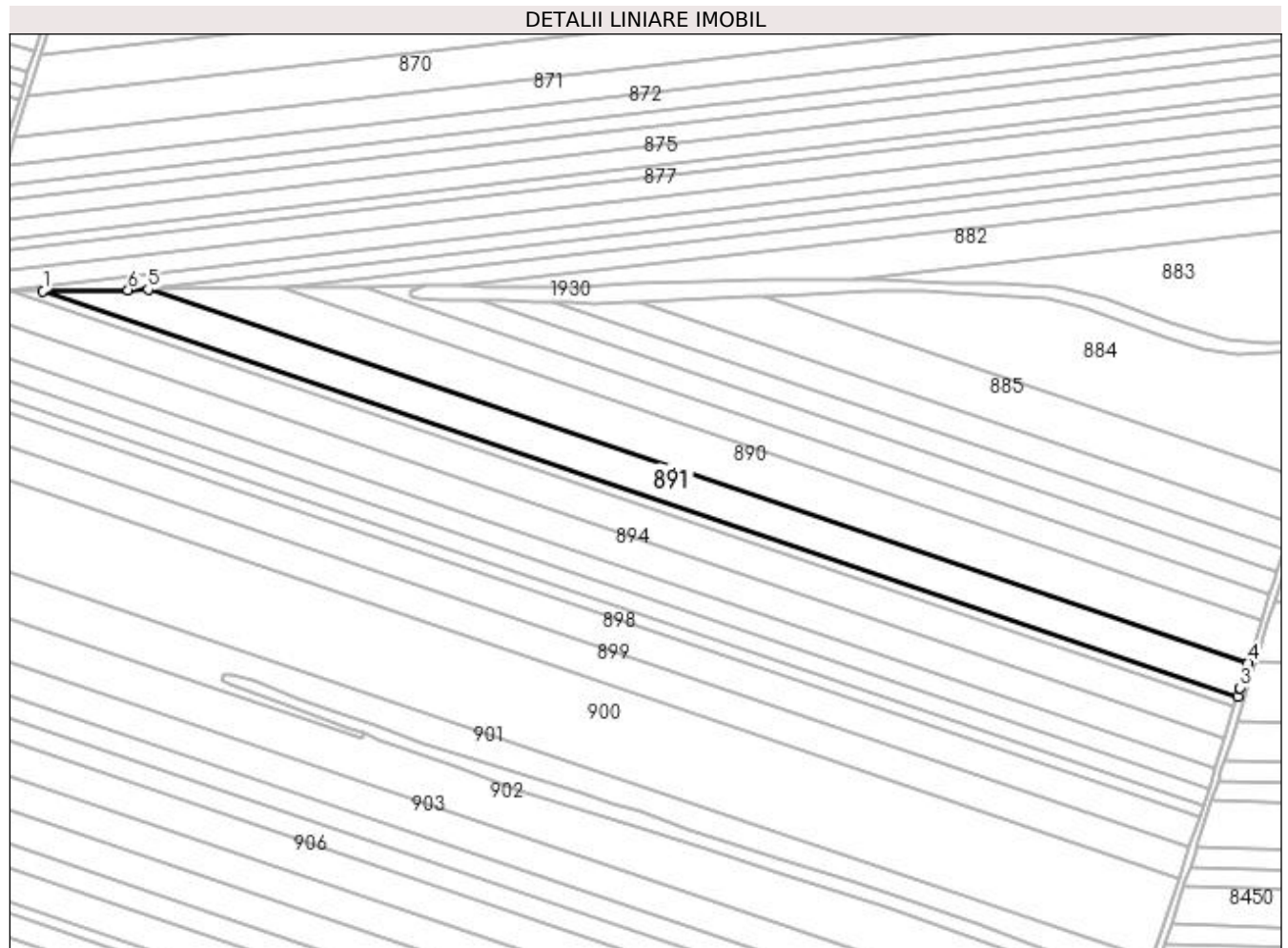
Inscrieri privind dezmembramintele dreptului de proprietate, drepturi reale de garanție și sarcini	Referințe
NU SUNT	

## Anexa Nr. 1 La Partea I

## Teren

Nr cadastral	Suprafața (mp)*	Observații / Referințe
31894	15.000	

\* Suprafața este determinată în planul de proiecție Stereo 70.



## Date referitoare la teren

Crt	Categorie folosință	Intra vilan	Suprafața (mp)	Tarla	Parcelă	Nr. topo	Observații / Referințe
1	arabil	NU	15.000	2	728	-	

## Lungime Segmente

1) Valorile lungimilor segmentelor sunt obținute din proiecție în plan.

Punct început	X / Y	Punct sfârșit	X / Y	Lungime segment (** (m)
1	435.092,086 303.811,911	2	435.799,878 303.571,962	747.359
2	435.799,878 303.571,962	3	435.801,489 303.577,111	5.395
3	435.801,489 303.577,111	4	435.806,081 303.591,924	15.508
4	435.806,081 303.591,924	5	435.154,312 303.812,882	688.204
5	435.154,312 303.812,882	6	435.142,515 303.812,698	11.798

Punct început	X / Y	Punct sfârșit	X / Y	Lungime segment (** (m)
6	435.142,515 303.812,698	1	435.092,086 303.811,911	50.435

\*\* Lungimile segmentelor sunt determinate în planul de proiecție Stereo 70 și sunt rotunjite la 1 milimetru.

\*\*\* Distanța dintre puncte este formată din segmente cumulate ce sunt mai mici decât valoarea 1 milimetru.



**DATE DESPRE IMOBILUL NR. 892**

Oficiul de Cadastru și Publicitate Imobiliară DOLJ  
Biroul de Cadastru și Publicitate Imobiliară Craiova

**A. Partea I. Descrierea imobilului**

TEREN Extravilan

Adresa: Jud. Dolj, T2 P729

Nr. Crt	Nr cadastral Nr. topografic	Suprafața* (mp)	Observații / Referințe
A1		5.000	Sector cadastral:12 Teren neimprejmuit;

**B. Partea II. Proprietari și acte**

Inscrieri privitoare la dreptul de proprietate și alte drepturi reale	Referințe
/	
Act Administrativ nr. TDP 575-2198, din 11/04/1994 emis de CJS DAPT DOLJ;	
B1	A1
Intabulare, drept de PROPRIETATE, dobândit prin Reconstituire, cota actuala 1/1, cota initiala 1/1	
1) GAVRILESCU MIRCEA, Lipsa CNP	
2) GAVRILESCU ADRIAN, Lipsa CNP	
3) COCOȘ MARIN, Lipsa CNP	
4) GAVRILESCU ION, Lipsa CNP	
5) SUBTIRELU MARIA, Lipsa CNP	

**C. Partea III. SARCINI .**

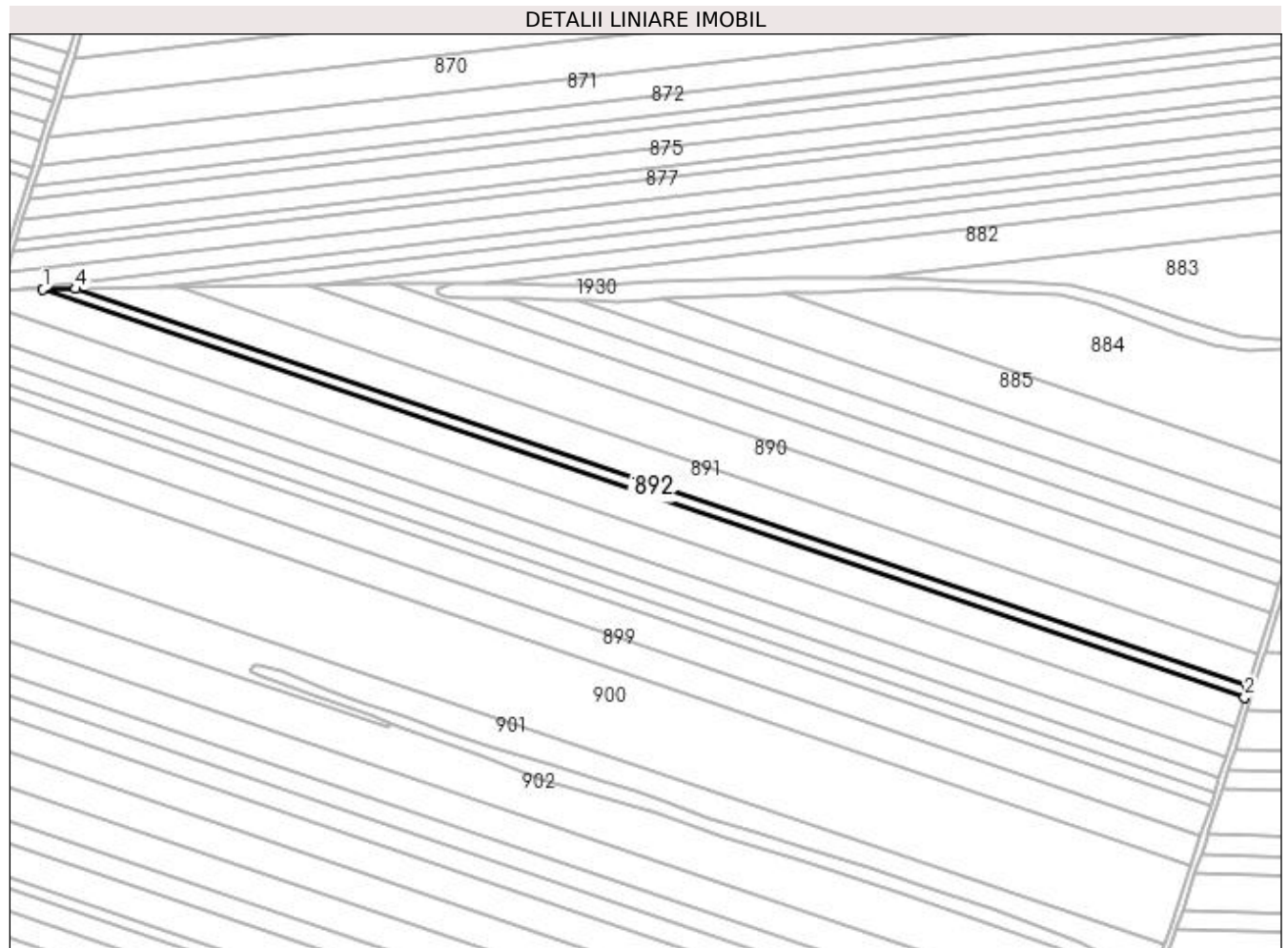
Inscrieri privind dezmembramintele dreptului de proprietate, drepturi reale de garanție și sarcini	Referințe
NU SUNT	

## Anexa Nr. 1 La Partea I

## Teren

Nr cadastral	Suprafața (mp)*	Observații / Referințe
	5.000	

\* Suprafața este determinată în planul de proiecție Stereo 70.



## Date referitoare la teren

Crt	Categorie folosință	Intra vilan	Suprafața (mp)	Tarla	Parcelă	Nr. topo	Observații / Referințe
1	arabil	NU	5.000	2	729	-	

## Lungime Segmente

1) Valorile lungimilor segmentelor sunt obținute din proiecție în plan.

Punct început	X / Y	Punct sfârșit	X / Y	Lungime segment (** (m)
1	435.072,411 303.811,605	2	435.797,904 303.565,654	766.05
2	435.797,904 303.565,654	3	435.799,878 303.571,962	6.61
3	435.799,878 303.571,962	4	435.092,086 303.811,911	747.359
4	435.092,086 303.811,911	1	435.072,411 303.811,605	19.677

**\*\* Lungimile segmentelor sunt determinate în planul de proiecție Stereo 70 și sunt rotunjite la 1 milimetru.**

**\*\*\* Distanța dintre puncte este formată din segmente cumulate ce sunt mai mici decât valoarea 1 milimetru.**





**DATE DESPRE IMOBILUL NR. 893**

Oficiul de Cadastru și Publicitate Imobiliară DOLJ  
Biroul de Cadastru și Publicitate Imobiliară Craiova

**A. Partea I. Descrierea imobilului**

TEREN Extravilan

Adresa: Jud. Dolj, TARLAUA 2, PARCELA 73

Nr. Crt	Nr cadastral Nr. topografic	Suprafața* (mp)	Observații / Referințe
A1	31841	15.000	Sector cadastral:12 Teren neimprejmuit;

**B. Partea II. Proprietari și acte**

Inscrieri privitoare la dreptul de proprietate și alte drepturi reale	Referințe
<b>92924 / 07/08/2015</b>	
Act Administrativ nr. TDP NR 1103-1364, din 02/06/1997 emis de CJ DOLJ;	
B1	A1
Intabulare, drept de PROPRIETATE, dobândit prin Reconstituire, cota actuala 1/1, cota initiala 1/1 1) SANDU ION	

**C. Partea III. SARCINI .**

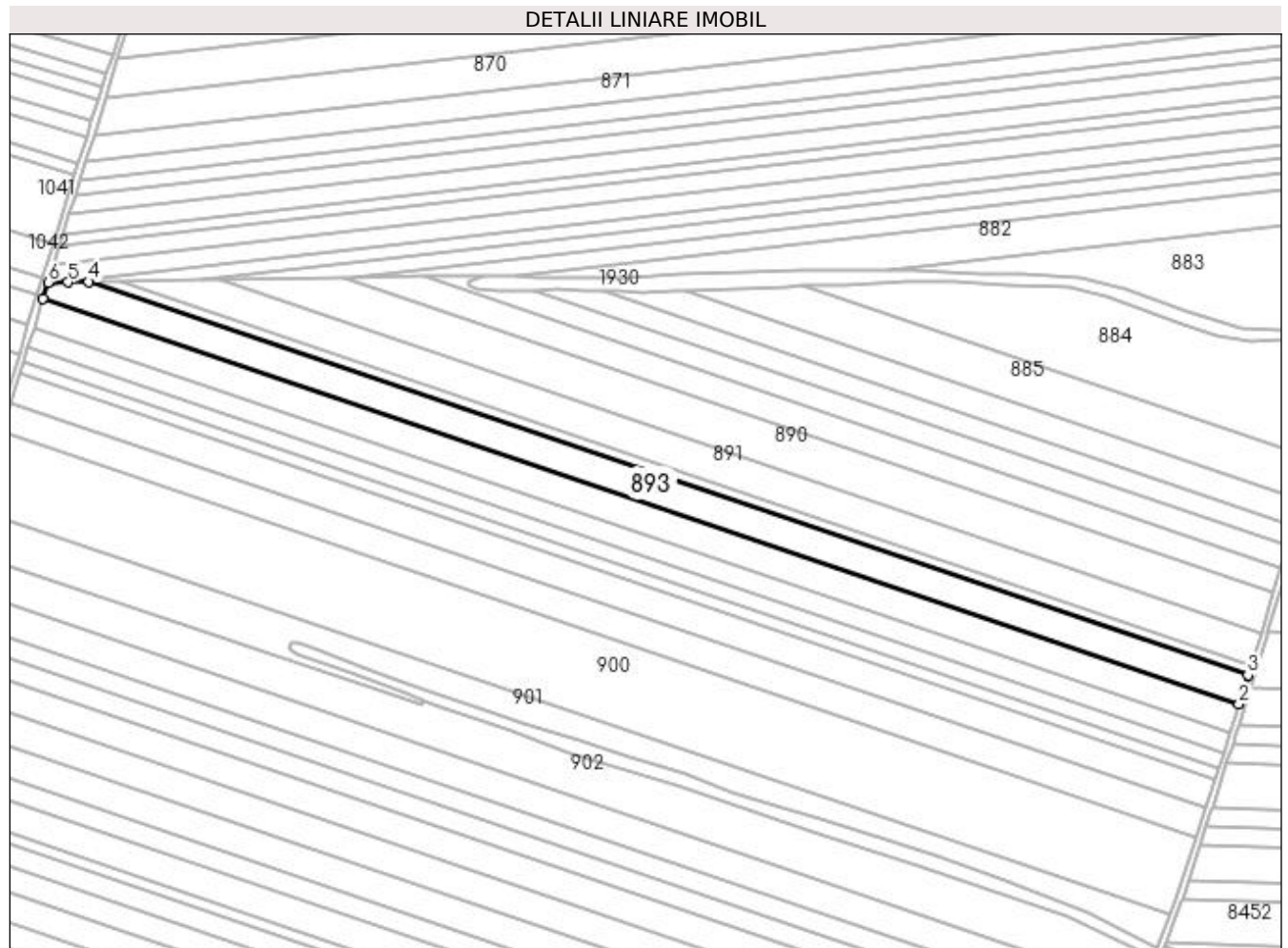
Inscrieri privind dezmembramintele dreptului de proprietate, drepturi reale de garanție și sarcini	Referințe
NU SUNT	

## Anexa Nr. 1 La Partea I

## Teren

Nr cadastral	Suprafața (mp)*	Observații / Referințe
31841	15.000	

\* Suprafața este determinată în planul de proiecție Stereo 70.



## Date referitoare la teren

Crt	Categorie folosință	Intra vilan	Suprafața (mp)	Tarla	Parcelă	Nr. topo	Observații / Referințe
1	arabil	NU	15.000	2	73	-	

## Lungime Segmente

1) Valorile lungimilor segmentelor sunt obținute din proiecție în plan.

Punct început	X / Y	Punct sfârșit	X / Y	Lungime segment (** (m)
1	435.043,7 303.801,158	2	435.792,194 303.547,41	790.336
2	435.792,194 303.547,41	3	435.797,904 303.565,654	19.117
3	435.797,904 303.565,654	4	435.072,411 303.811,605	766.05
4	435.072,411 303.811,605	5	435.059,264 303.811,4	13.149
5	435.059,264 303.811,4	6	435.046,84 303.811,206	12.426

Punct început	X / Y	Punct sfârșit	X / Y	Lungime segment (** (m)
6	435.046,84 303.811,206	1	435.043,7 303.801,158	10.527

\*\* Lungimile segmentelor sunt determinate în planul de proiecție Stereo 70 și sunt rotunjite la 1 milimetru.

\*\*\* Distanța dintre puncte este formată din segmente cumulate ce sunt mai mici decât valoarea 1 milimetru.



**DATE DESPRE IMOBILUL NR. 894**

Oficiul de Cadastru și Publicitate Imobiliară DOLJ  
Biroul de Cadastru și Publicitate Imobiliară Craiova

**A. Partea I. Descrierea imobilului**

TEREN Extravilan

Adresa: Jud. Dolj, T2 P731

Nr. Crt	Nr cadastral Nr. topografic	Suprafața* (mp)	Observații / Referințe
A1		15.000	Sector cadastral:12 Teren neimprejmuit;

**B. Partea II. Proprietari și acte**

Inscrieri privitoare la dreptul de proprietate și alte drepturi reale	Referințe
/	
Act Administrativ nr. TDP 500-2162, din 03/03/1994 emis de CJS DAPT DOLJ;	
B1	A1
Intabulare, drept de PROPRIETATE, dobândit prin Reconstituire, cota actuala 1/1, cota initiala 1/1 1) <b>MARICA CONSTANTIN</b> , Lipsa CNP	

**C. Partea III. SARCINI .**

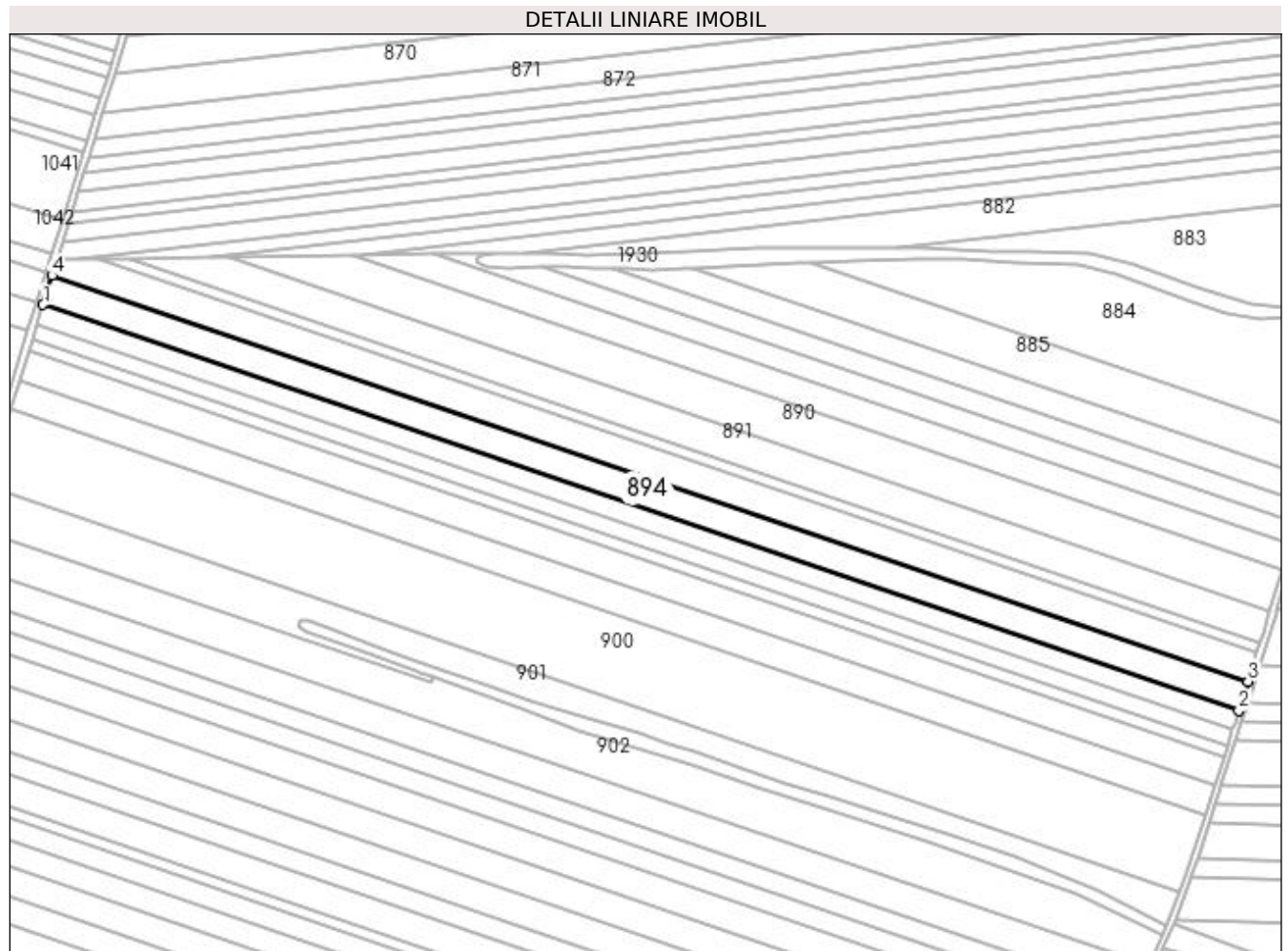
Inscrieri privind dezmembramintele dreptului de proprietate, drepturi reale de garanție și sarcini	Referințe
NU SUNT	

## Anexa Nr. 1 La Partea I

## Teren

Nr cadastral	Suprafața (mp)*	Observații / Referințe
	15.000	

\* Suprafața este determinată în planul de proiecție Stereo 70.



## Date referitoare la teren

Crt	Categorie folosință	Intra vilan	Suprafața (mp)	Tarla	Parcelă	Nr. topo	Observații / Referințe
1	arabil	NU	15.000	2	731	-	

## Lungime Segmente

1) Valorile lungimilor segmentelor sunt obținute din proiecție în plan.

Punct început	X / Y	Punct sfârșit	X / Y	Lungime segment (** (m)
1	435.038,036 303.783,038	2	435.786,524 303.529,292	790.33
2	435.786,524 303.529,292	3	435.792,194 303.547,41	18.984
3	435.792,194 303.547,41	4	435.043,7 303.801,158	790.336
4	435.043,7 303.801,158	1	435.038,036 303.783,038	18.985

**\*\* Lungimile segmentelor sunt determinate în planul de proiecție Stereo 70 și sunt rotunjite la 1 milimetru.**

**\*\*\* Distanța dintre puncte este formată din segmente cumulate ce sunt mai mici decât valoarea 1 milimetru.**





**DATE DESPRE IMOBILUL NR. 895**

Oficiul de Cadastru și Publicitate Imobiliară DOLJ  
Biroul de Cadastru și Publicitate Imobiliară Craiova

**A. Partea I. Descrierea imobilului**

TEREN Extravilan

Adresa: Jud. Dolj, T2 P732

Nr. Crt	Nr cadastral Nr. topografic	Suprafața* (mp)	Observații / Referințe
A1	30147	10.000	Sector cadastral:12 Teren neimprejmuit;

**B. Partea II. Proprietari și acte**

Inscrieri privitoare la dreptul de proprietate și alte drepturi reale	Referințe
<b>5402 / 31/01/2011</b>	
Act Notarial nr. CVC aut nr 133, din 20/01/2011 emis de NP FAURAR CLAUDIU;	
B1	A1
Intabulare, drept de PROPRIETATE, dobandit prin Conventie, cota actuala 1/1, cota initiala 1/1 1) SC RURAL OLTENIA SRL, CIF:9999999999999, Lipsa CUI	

**C. Partea III. SARCINI .**


Inscrieri privind dezmembramintele dreptului de proprietate, drepturi reale de garanție și sarcini	Referințe
NU SUNT	

## Anexa Nr. 1 La Partea I

## Teren

Nr cadastral	Suprafața (mp)*	Observații / Referințe
30147	10.000	

\* Suprafața este determinată în planul de proiecție Stereo 70.



## Date referitoare la teren

Crt	Categorie folosință	Intra vilan	Suprafața (mp)	Tarla	Parcelă	Nr. topo	Observații / Referințe
1	arabil	NU	10.000	2	732	-	

## Lungime Segmente

1) Valorile lungimilor segmentelor sunt obținute din proiecție în plan.

Punct început	X / Y	Punct sfârșit	X / Y	Lungime segment (** (m)
1	435.034,261 303.770,958	2	435.782,696 303.517,229	790.274
2	435.782,696 303.517,229	3	435.783,944 303.521,047	4.017
3	435.783,944 303.521,047	4	435.786,524 303.529,292	8.639
4	435.786,524 303.529,292	5	435.038,036 303.783,038	790.33
5	435.038,036 303.783,038	1	435.034,261 303.770,958	12.656

**\*\* Lungimile segmentelor sunt determinate în planul de proiecție Stereo 70 și sunt rotunjite la 1 milimetru.**

**\*\*\* Distanța dintre puncte este formată din segmente cumulate ce sunt mai mici decât valoarea 1 milimetru.**



**DATE DESPRE IMOBILUL NR. 896**

Oficiul de Cadastru și Publicitate Imobiliară DOLJ  
Biroul de Cadastru și Publicitate Imobiliară Craiova

**A. Partea I. Descrierea imobilului**

TEREN Extravilan

Adresa: Jud. Dolj, T2 P733

Nr. Crt	Nr cadastral Nr. topografic	Suprafața* (mp)	Observații / Referințe
A1	30094	8.000	Sector cadastral:12 Teren neimprejmuit;

**B. Partea II. Proprietari și acte**

Inscrieri privitoare la dreptul de proprietate și alte drepturi reale	Referințe
<b>8331 / 11/02/2011</b>	
Act Notarial nr. CVC 249, din 09/02/2011 emis de NP FAURAR VIRGIL CLAUDIU;	
B1	A1
Intabulare, drept de PROPRIETATE, dobandit prin Conventie, cota actuala 1/1, cota initiala 1/1 1) SC RURAL OLTENIA SRL, CIF:9999999999999, Lipsa CUI	

**C. Partea III. SARCINI .**

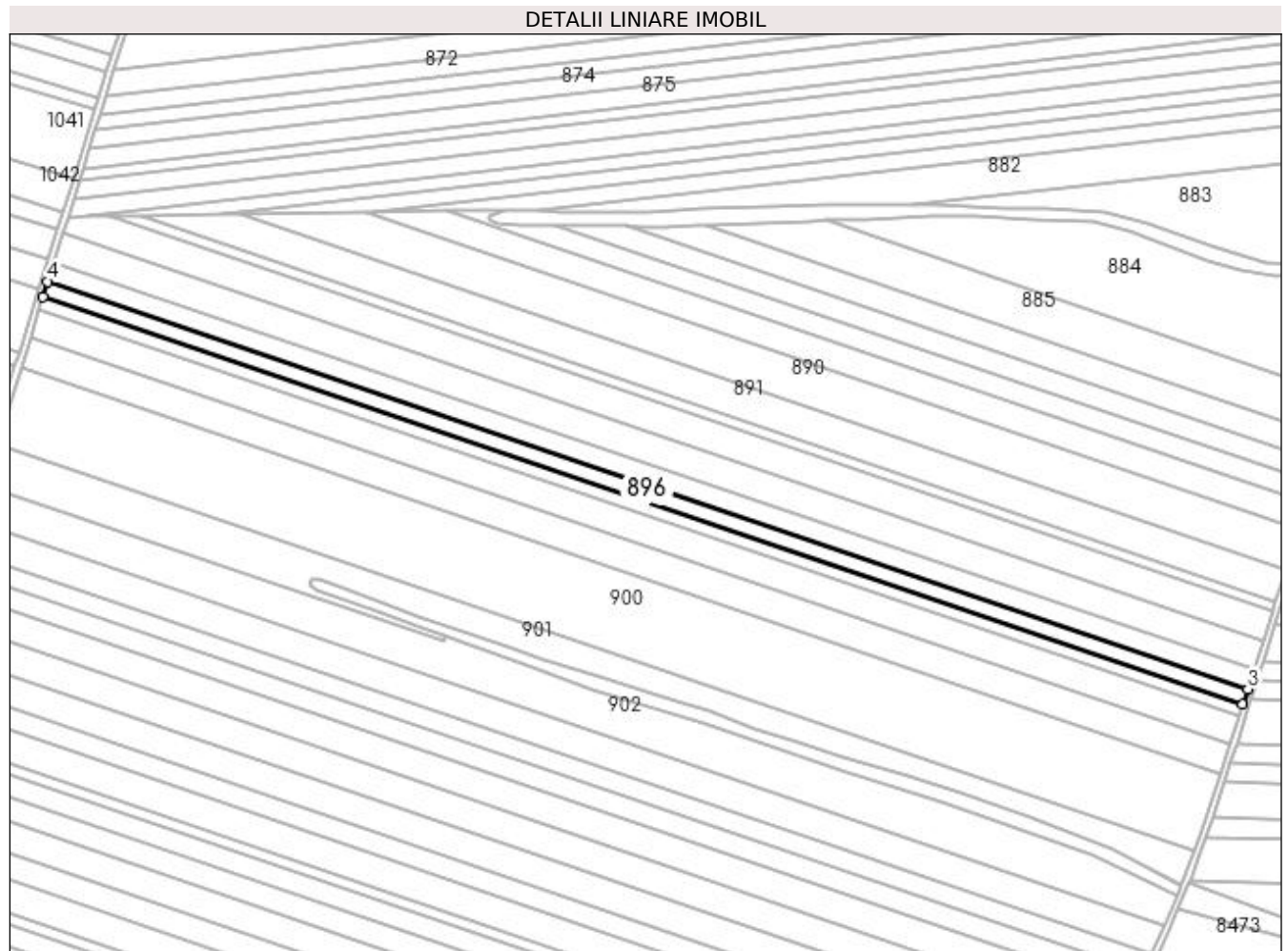
Inscrieri privind dezmembramintele dreptului de proprietate, drepturi reale de garanție și sarcini	Referințe
NU SUNT	

## Anexa Nr. 1 La Partea I

## Teren

Nr cadastral	Suprafața (mp)*	Observații / Referințe
30094	8.000	

\* Suprafața este determinată în planul de proiecție Stereo 70.



## Date referitoare la teren

Crt	Categorie folosință	Intra vilan	Suprafața (mp)	Tarla	Parcelă	Nr. topo	Observații / Referințe
1	arabil	NU	8.000	2	733	-	

## Lungime Segmente

1) Valorile lungimilor segmentelor sunt obținute din proiecție în plan.

Punct început	X / Y	Punct sfârșit	X / Y	Lungime segment (** (m)
1	435.031,24 303.761,292	2	435.779,553 303.507,605	790.145
2	435.779,553 303.507,605	3	435.782,696 303.517,229	10.124
3	435.782,696 303.517,229	4	435.034,261 303.770,958	790.274
4	435.034,261 303.770,958	1	435.031,24 303.761,292	10.127

**\*\* Lungimile segmentelor sunt determinate în planul de proiecție Stereo 70 și sunt rotunjite la 1 milimetru.**

**\*\*\* Distanța dintre puncte este formată din segmente cumulate ce sunt mai mici decât valoarea 1 milimetru.**





**DATE DESPRE IMOBILUL NR. 897**

Oficiul de Cadastru și Publicitate Imobiliară DOLJ  
Biroul de Cadastru și Publicitate Imobiliară Craiova

**A. Partea I. Descrierea imobilului**

TEREN Extravilan

Adresa: Jud. Dolj, T2 P734

Nr. Crt	Nr cadastral Nr. topografic	Suprafața* (mp)	Observații / Referințe
A1		5.920	Sector cadastral:12 Teren neimprejmuit;

**B. Partea II. Proprietari și acte**

Inscrieri privitoare la dreptul de proprietate și alte drepturi reale	Referințe
/	
Act Administrativ nr. TDP 1609, din 14/06/2004 emis de CJSAPT DOLJ;	
B1	A1
Intabulare, drept de PROPRIETATE, dobândit prin Reconstituire, cota actuala 1/1, cota initiala 1/1 1) NEGREA VENERA	

**C. Partea III. SARCINI .**

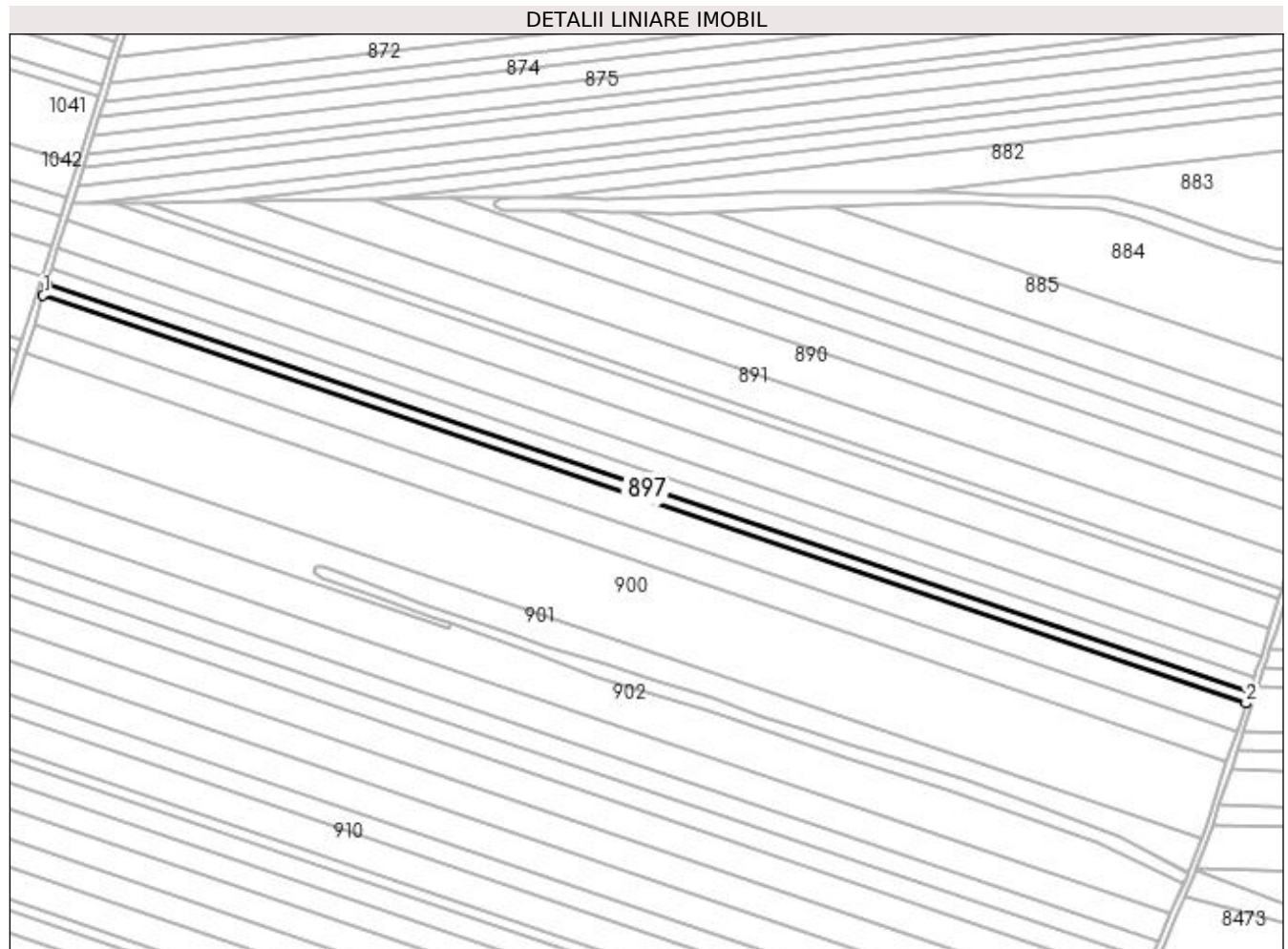
Inscrieri privind dezmembramintele dreptului de proprietate, drepturi reale de garanție și sarcini	Referințe
NU SUNT	

## Anexa Nr. 1 La Partea I

## Teren

Nr cadastral	Suprafața (mp)*	Observații / Referințe
	5.920	

\* Suprafața este determinată în planul de proiecție Stereo 70.



## Date referitoare la teren

Crt	Categorie folosință	Intra vilan	Suprafața (mp)	Tarla	Parcelă	Nr. topo	Observații / Referințe
1	arabil	NU	5.920	2	734	-	

## Lungime Segmente

1) Valorile lungimilor segmentelor sunt obținute din proiecție în plan.

Punct început	X / Y	Punct sfârșit	X / Y	Lungime segment (** (m)
1	435.029,004 303.754,138	2	435.777,226 303.500,482	790.049
2	435.777,226 303.500,482	3	435.779,553 303.507,605	7.493
3	435.779,553 303.507,605	4	435.031,24 303.761,292	790.145
4	435.031,24 303.761,292	1	435.029,004 303.754,138	7.495

**\*\* Lungimile segmentelor sunt determinate în planul de proiecție Stereo 70 și sunt rotunjite la 1 milimetru.**

**\*\*\* Distanța dintre puncte este formată din segmente cumulate ce sunt mai mici decât valoarea 1 milimetru.**



**DATE DESPRE IMOBILUL NR. 898**

Oficiul de Cadastru și Publicitate Imobiliară DOLJ  
 Biroul de Cadastru și Publicitate Imobiliară Craiova

**A. Partea I. Descrierea imobilului**

TEREN Extravilan

Adresa: Jud. Dolj, T2,P735

Nr. Crt	Nr cadastral Nr. topografic	Suprafața* (mp)	Observații / Referințe
A1	32409	15.000	Sector cadastral:12 Teren neimprejmuit;

**B. Partea II. Proprietari și acte**

Inscrieri privitoare la dreptul de proprietate și alte drepturi reale	Referințe
<b>265806 / 26/11/2019</b>	
Act Notarial nr. CONTRACT DE VANZARE AUT SUB NR. 4858, din 19/11/2019 emis de NP DOINA FAURAR;	
B1	A1
Intabulare, drept de PROPRIETATE, dobandit prin Conventie, cota actuala 1/1, cota initiala 1/1	
1) SOCIETATEA COMERCIALA RURAL OLTENIA SRL, CIF:22112978	

**C. Partea III. SARCINI .**

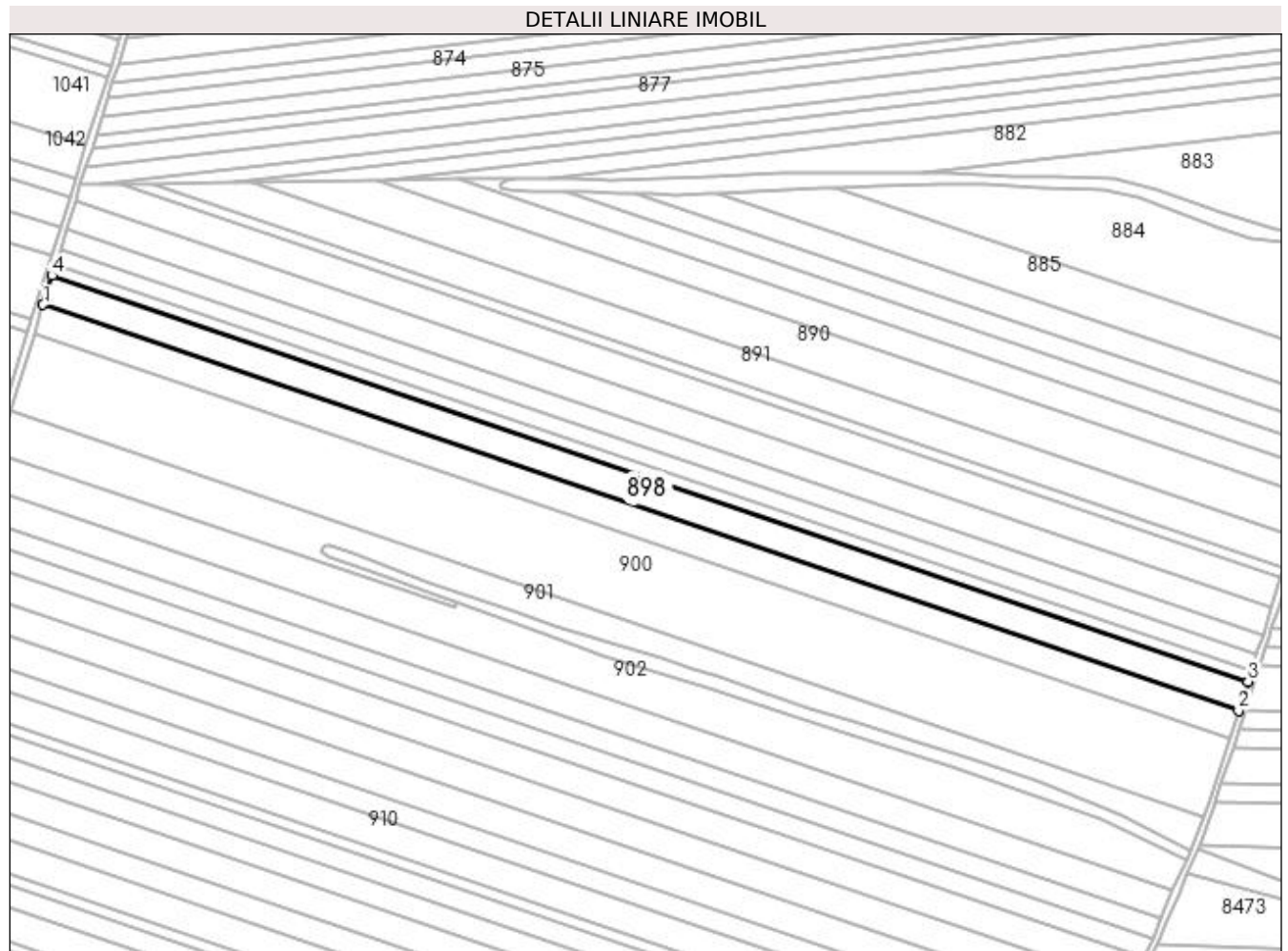
Inscrieri privind dezmembramintele dreptului de proprietate, drepturi reale de garanție și sarcini	Referințe
NU SUNT	

## Anexa Nr. 1 La Partea I

## Teren

Nr cadastral	Suprafața (mp)*	Observații / Referințe
32409	15.000	

\* Suprafața este determinată în planul de proiecție Stereo 70.



## Date referitoare la teren

Crt	Categorie folosință	Intra vilan	Suprafața (mp)	Tarla	Parcelă	Nr. topo	Observații / Referințe
1	arabil	NU	15.000	2	735	-	

## Lungime Segmente

1) Valorile lungimilor segmentelor sunt obținute din proiecție în plan.

Punct început	X / Y	Punct sfârșit	X / Y	Lungime segment (** (m)
1	435.023,338 303.736,009	2	435.771,33 303.482,43	789.807
2	435.771,33 303.482,43	3	435.777,226 303.500,482	18.99
3	435.777,226 303.500,482	4	435.029,004 303.754,138	790.049
4	435.029,004 303.754,138	1	435.023,338 303.736,009	18.994

**\*\* Lungimile segmentelor sunt determinate în planul de proiecție Stereo 70 și sunt rotunjite la 1 milimetru.**

**\*\*\* Distanța dintre puncte este formată din segmente cumulate ce sunt mai mici decât valoarea 1 milimetru.**





**DATE DESPRE IMOBILUL NR. 899**

Oficiul de Cadastru și Publicitate Imobiliară DOLJ  
Biroul de Cadastru și Publicitate Imobiliară Craiova

**A. Partea I. Descrierea imobilului**

TEREN Extravilan

Adresa: Jud. Dolj, T2 P736

Nr. Crt	Nr cadastral Nr. topografic	Suprafața* (mp)	Observații / Referințe
A1		15.000	Sector cadastral:12 Teren neimprejmuit;

**B. Partea II. Proprietari și acte**

Inscrieri privitoare la dreptul de proprietate și alte drepturi reale		Referințe
/		
Act Notarial nr. Act de partaj voluntar nr. 2160, din 19/04/2014 emis de BIN Gunescu-Tudor Marinela-Daniela;		
B1	Intabulare, drept de PROPRIETATE, dobandit prin lesire Din Indiviziune, cota actuala 1/1, cota initiala 1/1 1) POPESCU MARIN	A1

**C. Partea III. SARCINI .**

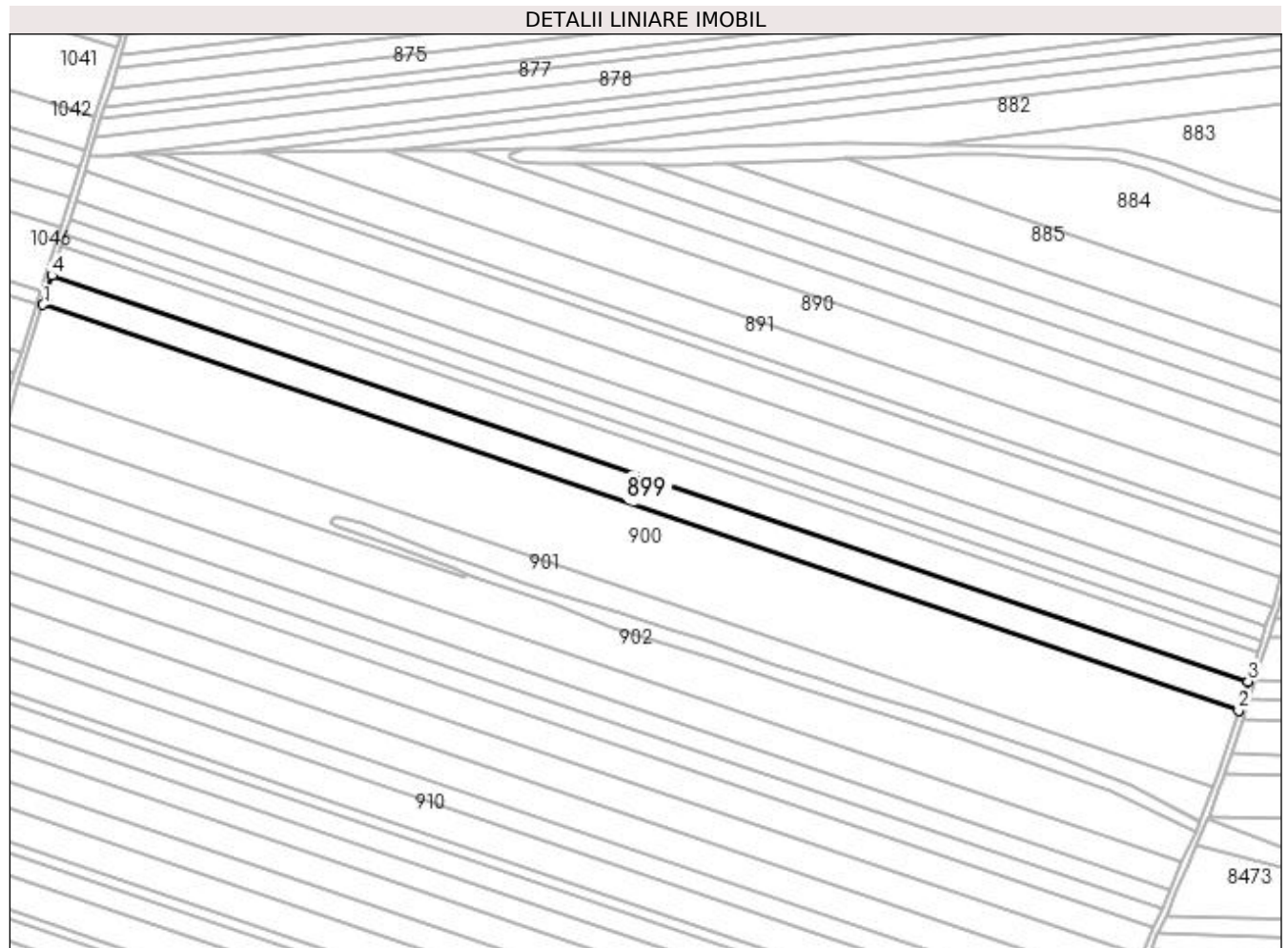
Inscrieri privind dezmembramintele dreptului de proprietate, drepturi reale de garanție și sarcini	Referințe
NU SUNT	

## Anexa Nr. 1 La Partea I

## Teren

Nr cadastral	Suprafața (mp)*	Observații / Referințe
	15.000	

\* Suprafața este determinată în planul de proiecție Stereo 70.



## Date referitoare la teren

Crt	Categorie folosință	Intra vilan	Suprafața (mp)	Tarla	Parcelă	Nr. topo	Observații / Referințe
1	arabil	NU	15.000	2	736	-	

## Lungime Segmente

1) Valorile lungimilor segmentelor sunt obținute din proiecție în plan.

Punct început	X / Y	Punct sfârșit	X / Y	Lungime segment (** (m)
1	435.017,67 303.717,873	2	435.765,431 303.464,373	789.562
2	435.765,431 303.464,373	3	435.771,33 303.482,43	18.996
3	435.771,33 303.482,43	4	435.023,338 303.736,009	789.807
4	435.023,338 303.736,009	1	435.017,67 303.717,873	19.001

**\*\* Lungimile segmentelor sunt determinate în planul de proiecție Stereo 70 și sunt rotunjite la 1 milimetru.**

**\*\*\* Distanța dintre puncte este formată din segmente cumulate ce sunt mai mici decât valoarea 1 milimetru.**



**DATE DESPRE IMOBILUL NR. 900**

Oficiul de Cadastru și Publicitate Imobiliară DOLJ  
Biroul de Cadastru și Publicitate Imobiliară Craiova

**A. Partea I. Descrierea imobilului**

TEREN Extravilan

Adresa: Jud. Dolj, T2 P737/1

Nr. Crt	Nr cadastral Nr. topografic	Suprafața* (mp)	Observații / Referințe
A1		40.000	Sector cadastral:12 Teren neimprejmuit;

**B. Partea II. Proprietari și acte**

Inscrieri privitoare la dreptul de proprietate și alte drepturi reale	Referințe
/	
Act Administrativ nr. TDP 600-2198, din 05/05/1994 emis de CJSAPT DOLJ;	
B1	A1
Intabulare, drept de PROPRIETATE, dobândit prin Reconstituire, cota actuala 1/1, cota initiala 1/1 1) <b>DĂNILĂ CONSTANTIN</b> , Lipsa CNP DEFUNCT:Da	

**C. Partea III. SARCINI .**

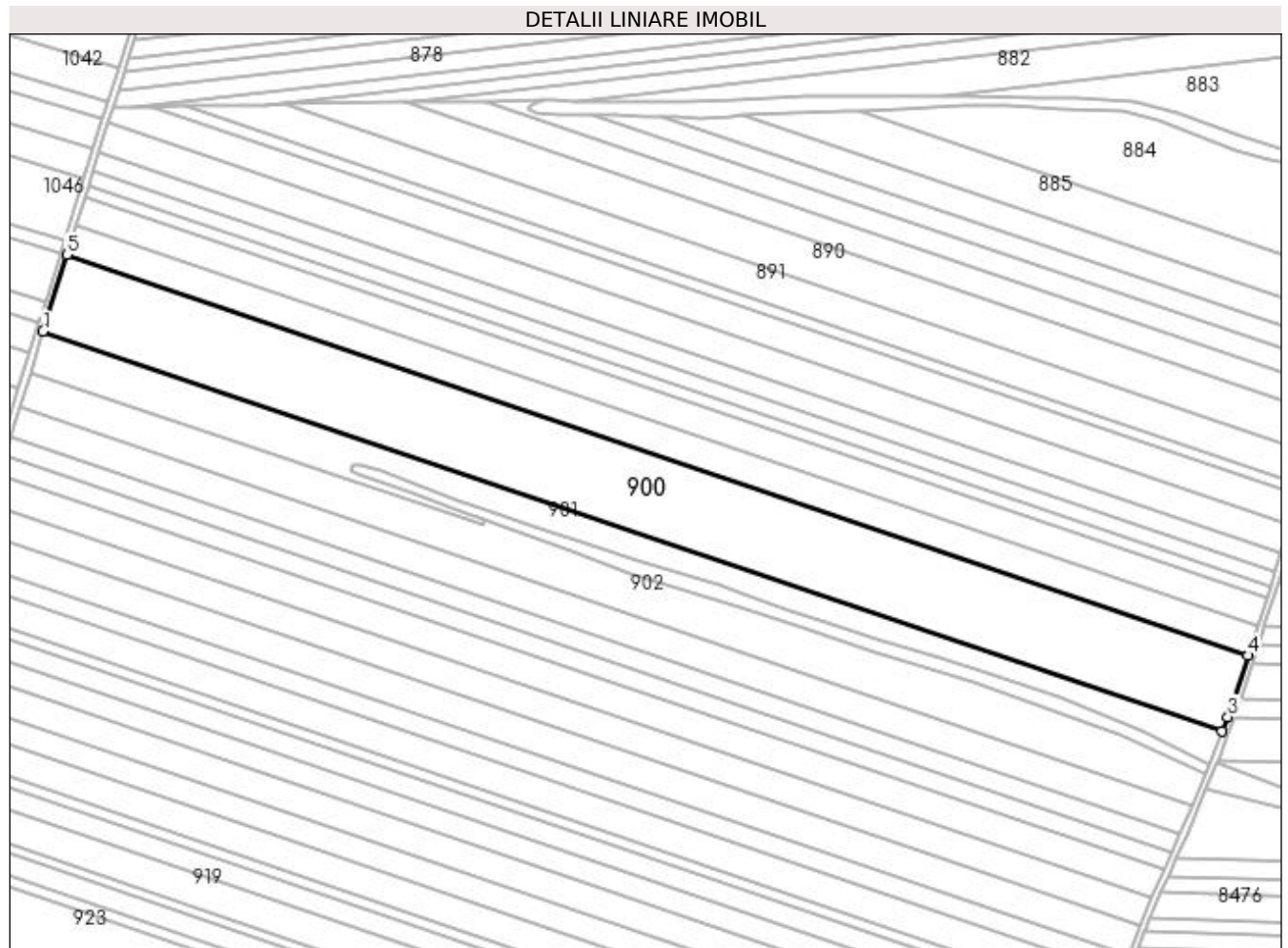
Inscrieri privind dezmembramintele dreptului de proprietate, drepturi reale de garanție și sarcini	Referințe
NU SUNT	

## Anexa Nr. 1 La Partea I

## Teren

Nr cadastral	Suprafața (mp)*	Observații / Referințe
	40.000	

\* Suprafața este determinată în planul de proiecție Stereo 70.



## Date referitoare la teren

Crt	Categorie folosință	Intravilan	Suprafața (mp)	Tarla	Parcelă	Nr. topo	Observații / Referințe
1	arabil	NU	40.000	2	737/1	-	

## Lungime Segmente

1) Valorile lungimilor segmentelor sunt obținute din proiecție în plan.

Punct început	X / Y	Punct sfârșit	X / Y	Lungime segment (** (m)
1	435.002,546 303.669,483	2	435.749,298 303.416,325	788.497
2	435.749,298 303.416,325	3	435.752,7 303.425,397	9.689
3	435.752,7 303.425,397	4	435.765,431 303.464,373	41.003
4	435.765,431 303.464,373	5	435.017,67 303.717,873	789.562
5	435.017,67 303.717,873	1	435.002,546 303.669,483	50.698

**\*\* Lungimile segmentelor sunt determinate în planul de proiecție Stereo 70 și sunt rotunjite la 1 milimetru.**

**\*\*\* Distanța dintre puncte este formată din segmente cumulate ce sunt mai mici decât valoarea 1 milimetru.**





**DATE DESPRE IMOBILUL NR. 901**

Oficiul de Cadastru și Publicitate Imobiliară DOLJ  
 Biroul de Cadastru și Publicitate Imobiliară Craiova

**A. Partea I. Descrierea imobilului**

TEREN Extravilan

Adresa: Jud. Dolj, T2 P738

Nr. Crt	Nr cadastral Nr. topografic	Suprafața* (mp)	Observații / Referințe
A1		15.000	Sector cadastral:12 Teren neimprejmuit;

**B. Partea II. Proprietari și acte**

Inscrieri privitoare la dreptul de proprietate și alte drepturi reale	Referințe
/	
Act Notarial nr. Act de partaj voluntar nr. 440, din 28/03/2014 emis de SPN Doina Făurar;	
B1	A1
Intabulare, drept de PROPRIETATE, dobandit prin lesire Din Indiviziune, cota actuala 1/1, cota initiala 1/1 1) MARICA ION	

**C. Partea III. SARCINI .**

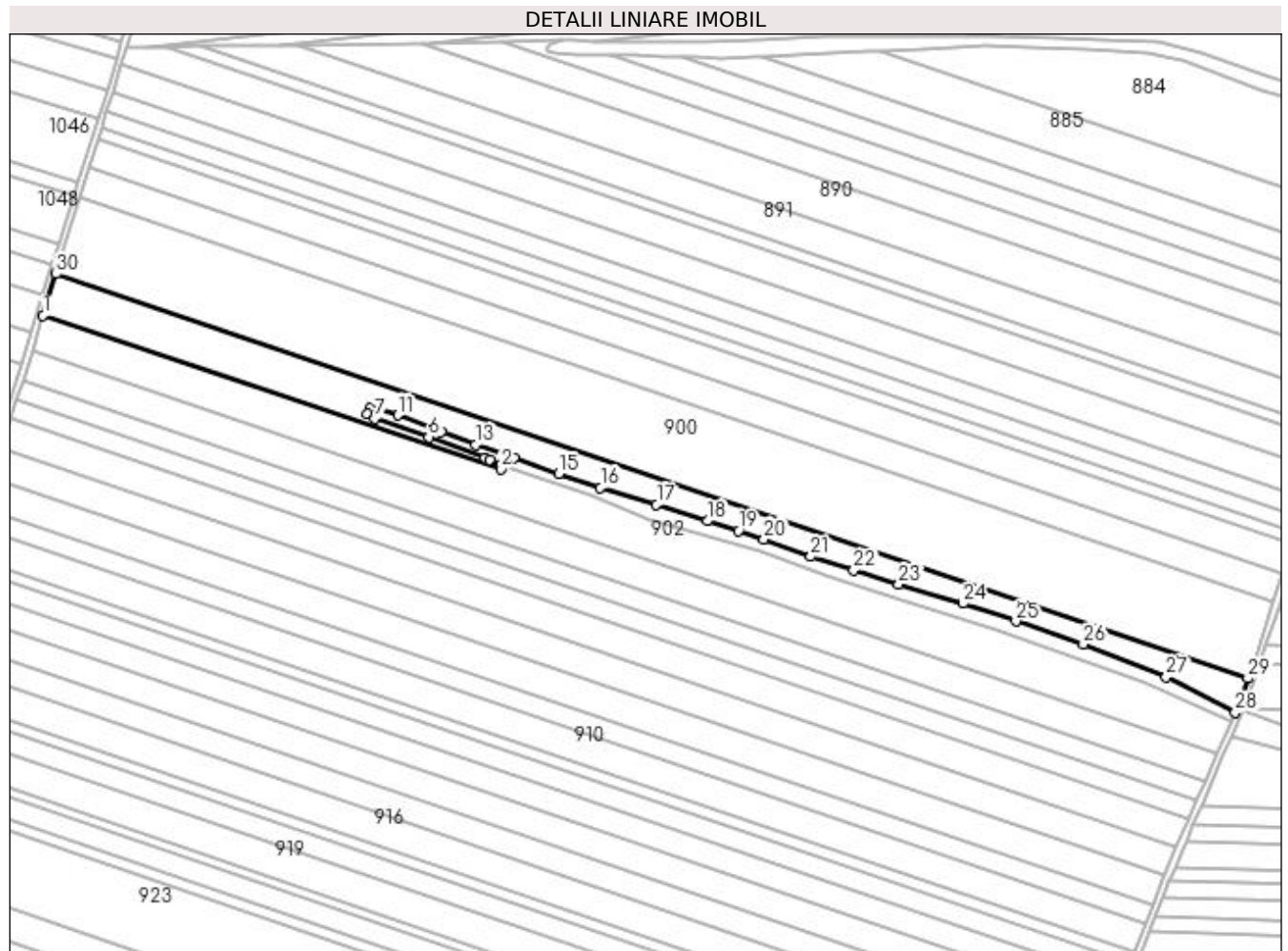
Inscrieri privind dezmembramintele dreptului de proprietate, drepturi reale de garanție și sarcini	Referințe
NU SUNT	

## Anexa Nr. 1 La Partea I

## Teren

Nr cadastral	Suprafața (mp)*	Observații / Referințe
	15.000	

\* Suprafața este determinată în planul de proiecție Stereo 70.



## Date referitoare la teren

Crt	Categorie folosință	Intravilan	Suprafața (mp)	Tarla	Parcelă	Nr. topo	Observații / Referințe
1	arabil	NU	15.000	2	738	-	

## Lungime Segmente

1) Valorile lungimilor segmentelor sunt obținute din proiecție în plan.

Punct început	X / Y	Punct sfârșit	X / Y	Lungime segment (** (m)
1	434.994,396 303.643,406	2	435.281,047 303.547,345	302.319
3	435.282,011 303.550,037	4	435.274,241 303.552,917	8.287
5	435.271,278 303.554,015	6	435.236,025 303.567,294	37.671
7	435.202,111 303.579,001	8	435.197,599 303.581,792	5.305
9	435.199,222 303.585,396	10	435.203,377 303.585,266	4.157

Punct început	X / Y	Punct sfârșit	X / Y	Lungime segment (** (m)
2	435.281,047 303.547,345	3	435.282,011 303.550,037	2.859
4	435.274,241 303.552,917	5	435.271,278 303.554,015	3.16
6	435.236,025 303.567,294	7	435.202,111 303.579,001	35.878
8	435.197,599 303.581,792	9	435.199,222 303.585,396	3.953
10	435.203,377 303.585,266	11	435.216,694 303.581,049	13.969

Punct început	X / Y	Punct sfârșit	X / Y	Lungime segment (** (m)
11	435.216,694 303.581,049	12	435.243,971 303.570,423	29.274
13	435.265,468 303.562,532	14	435.289,476 303.554,42	25.341
15	435.317,431 303.544,423	16	435.343,635 303.535,712	27.614
17	435.378,782 303.524,997	18	435.410,652 303.514,877	33.438
19	435.430,192 303.508,837	20	435.446,152 303.503,524	16.821
21	435.475,42 303.492,548	22	435.502,319 303.484,112	28.191
23	435.530,551 303.475,261	24	435.570,799 303.463,18	42.022
25	435.603,922 303.452,122	26	435.646,131 303.437,604	44.636
27	435.698,141 303.417,208	28	435.741,339 303.395,104	48.525
29	435.749,298 303.416,325	30	435.002,546 303.669,483	788.497

Punct început	X / Y	Punct sfârșit	X / Y	Lungime segment (** (m)
12	435.243,971 303.570,423	13	435.265,468 303.562,532	22.9
14	435.289,476 303.554,42	15	435.317,431 303.544,423	29.689
16	435.343,635 303.535,712	17	435.378,782 303.524,997	36.744
18	435.410,652 303.514,877	19	435.430,192 303.508,837	20.452
20	435.446,152 303.503,524	21	435.475,42 303.492,548	31.258
22	435.502,319 303.484,112	23	435.530,551 303.475,261	29.587
24	435.570,799 303.463,18	25	435.603,922 303.452,122	34.92
26	435.646,131 303.437,604	27	435.698,141 303.417,208	55.866
28	435.741,339 303.395,104	29	435.749,298 303.416,325	22.664
30	435.002,546 303.669,483	1	434.994,396 303.643,406	27.321

\*\* Lungimile segmentelor sunt determinate în planul de proiecție Stereo 70 și sunt rotunjite la 1 milimetru.

\*\*\* Distanța dintre puncte este formată din segmente cumulate ce sunt mai mici decât valoarea 1 milimetru.



**DATE DESPRE IMOBILUL NR. 902**

Oficiul de Cadastru și Publicitate Imobiliară DOLJ  
Biroul de Cadastru și Publicitate Imobiliară Craiova

**A. Partea I. Descrierea imobilului**

TEREN Extravilan

Adresa: Jud. Dolj, T2 P739

Nr. Crt	Nr cadastral Nr. topografic	Suprafața* (mp)	Observații / Referințe
A1		20.000	Sector cadastral:12 Teren neimprejmuit;

**B. Partea II. Proprietari și acte**

Inscrieri privitoare la dreptul de proprietate și alte drepturi reale	Referințe
/	
Act Administrativ nr. TDP 453-2162, din 28/02/1994 emis de CJS DAPT DOLJ;	
B1	A1
Intabulare, drept de PROPRIETATE, dobandit prin Reconstituire, cota actuala 1/1, cota initiala 1/1 1) CALOFIR RADU, Lipsa CNP	

**C. Partea III. SARCINI .**


Inscrieri privind dezmembramintele dreptului de proprietate, drepturi reale de garanție și sarcini	Referințe
NU SUNT	

## Anexa Nr. 1 La Partea I

## Teren

Nr cadastral	Suprafața (mp)*	Observații / Referințe
	20.000	

\* Suprafața este determinată în planul de proiecție Stereo 70.



## Date referitoare la teren

Crt	Categorie folosință	Intravilan	Suprafața (mp)	Tarla	Parcelă	Nr. topo	Observații / Referințe
1	arabil	NU	20.000	2	739	-	

## Lungime Segmente

1) Valorile lungimilor segmentelor sunt obținute din proiecție în plan.

Punct început	X / Y	Punct sfârșit	X / Y	Lungime segment (** (m)
1	434.987,527 303.621,428	2	435.730,258 303.369,634	784.251
2	435.730,258 303.369,634	3	435.738,642 303.388,868	20.982
3	435.738,642 303.388,868	4	435.684,705 303.414,354	59.655
4	435.684,705 303.414,354	5	435.591,338 303.446,885	98.872
5	435.591,338 303.446,885	6	435.528,828 303.466,937	65.647

Punct început	X / Y	Punct sfârșit	X / Y	Lungime segment (** (m)
6	435.528,828 303.466,937	7	435.484,578 303.481,286	46.518
7	435.484,578 303.481,286	8	435.443,336 303.495,377	43.583
8	435.443,336 303.495,377	9	435.373,92 303.516,196	72.471
9	435.373,92 303.516,196	10	435.336,765 303.530,657	39.87
10	435.336,765 303.530,657	11	435.291,347 303.546,576	48.127
11	435.291,347 303.546,576	12	435.282,011 303.550,037	9.957
12	435.282,011 303.550,037	13	435.281,047 303.547,345	2.859
13	435.281,047 303.547,345	14	434.994,396 303.643,406	302.319
14	434.994,396 303.643,406	1	434.987,527 303.621,428	23.026

\*\* Lungimile segmentelor sunt determinate în planul de proiecție Stereo 70 și sunt rotunjite la 1 milimetru.

\*\*\* Distanța dintre puncte este formată din segmente cumulate ce sunt mai mici decât valoarea 1 milimetru.





**DATE DESPRE IMOBILUL NR. 903**

Oficiul de Cadastru și Publicitate Imobiliară DOLJ  
Biroul de Cadastru și Publicitate Imobiliară Craiova

**A. Partea I. Descrierea imobilului**

TEREN Extravilan

Adresa: Jud. Dolj, T2 P740

Nr. Crt	Nr cadastral Nr. topografic	Suprafața* (mp)	Observații / Referințe
A1		15.000	Sector cadastral:12 Teren neimprejmuit;

**B. Partea II. Proprietari și acte**

Inscrieri privitoare la dreptul de proprietate și alte drepturi reale	Referințe
/	
Act Administrativ nr. TDP 566-2198, din 08/04/1994 emis de CJS DAPT DOLJ;	
B1	A1
Intabulare, drept de PROPRIETATE, dobândit prin Reconstituire, cota actuala 1/1, cota initiala 1/1 1) MECHINICI PĂUN, Lipsa CNP DEFUNCT:Da	

**C. Partea III. SARCINI .**


Inscrieri privind dezmembramintele dreptului de proprietate, drepturi reale de garanție și sarcini	Referințe
NU SUNT	

## Anexa Nr. 1 La Partea I

## Teren

Nr cadastral	Suprafața (mp)*	Observații / Referințe
	15.000	

\* Suprafața este determinată în planul de proiecție Stereo 70.



## Date referitoare la teren

Crt	Categorie folosință	Intra vilan	Suprafața (mp)	Tarla	Parcelă	Nr. topo	Observații / Referințe
1	arabil	NU	15.000	2	740	-	

## Lungime Segmente

1) Valorile lungimilor segmentelor sunt obținute din proiecție în plan.

Punct început	X / Y	Punct sfârșit	X / Y	Lungime segment (** (m)
1	434.981,812 303.603,143	2	435.722,578 303.352,015	782.176
2	435.722,578 303.352,015	3	435.730,258 303.369,634	19.22
3	435.730,258 303.369,634	4	434.987,527 303.621,428	784.251
4	434.987,527 303.621,428	1	434.981,812 303.603,143	19.157

**\*\* Lungimile segmentelor sunt determinate în planul de proiecție Stereo 70 și sunt rotunjite la 1 milimetru.**

**\*\*\* Distanța dintre puncte este formată din segmente cumulate ce sunt mai mici decât valoarea 1 milimetru.**



**DATE DESPRE IMOBILUL NR. 904**

Oficiul de Cadastru și Publicitate Imobiliară DOLJ  
Biroul de Cadastru și Publicitate Imobiliară Craiova

**A. Partea I. Descrierea imobilului**

TEREN Extravilan

Adresa: Jud. Dolj, T2 P141

Nr. Crt	Nr cadastral Nr. topografic	Suprafața* (mp)	Observații / Referințe
A1		10.000	Sector cadastral:12 Teren neimprejmuit;

**B. Partea II. Proprietari și acte**

Inscrieri privitoare la dreptul de proprietate și alte drepturi reale	Referințe
/	
Act Administrativ nr. TDP 1623, din 19/04/2005 emis de CJS DAPT DOLJ;	
B1	A1
Intabulare, drept de PROPRIETATE, dobândit prin Reconstituire, cota actuala 1/1, cota initiala 1/1	
1) PRECUPEȚU CONSTANTINA, Lipsa CNP	

**C. Partea III. SARCINI .**


Inscrieri privind dezmembramintele dreptului de proprietate, drepturi reale de garanție și sarcini	Referințe
NU SUNT	

## Anexa Nr. 1 La Partea I

## Teren

Nr cadastral	Suprafața (mp)*	Observații / Referințe
	10.000	

\* Suprafața este determinată în planul de proiecție Stereo 70.



## Date referitoare la teren

Crt	Categorie folosință	Intra vilan	Suprafața (mp)	Tarla	Parcelă	Nr. topo	Observații / Referințe
1	arabil	NU	10.000	2	141	-	

## Lungime Segmente

1) Valorile lungimilor segmentelor sunt obținute din proiecție în plan.

Punct început	X / Y	Punct sfârșit	X / Y	Lungime segment (** (m)
1	434.977,994 303.590,926	2	435.717,446 303.340,243	780.789
2	435.717,446 303.340,243	3	435.722,578 303.352,015	12.842
3	435.722,578 303.352,015	4	434.981,812 303.603,143	782.176
4	434.981,812 303.603,143	1	434.977,994 303.590,926	12.8

**\*\* Lungimile segmentelor sunt determinate în planul de proiecție Stereo 70 și sunt rotunjite la 1 milimetru.**

**\*\*\* Distanța dintre puncte este formată din segmente cumulate ce sunt mai mici decât valoarea 1 milimetru.**





**DATE DESPRE IMOBILUL NR. 905**

Oficiul de Cadastru și Publicitate Imobiliară DOLJ  
 Biroul de Cadastru și Publicitate Imobiliară Craiova

**A. Partea I. Descrierea imobilului**

TEREN Extravilan

Adresa: Jud. Dolj, T2, P741

Nr. Crt	Nr cadastral Nr. topografic	Suprafața* (mp)	Observații / Referințe
A1	32308	10.000	Sector cadastral:12 Teren neimprejmuit;

**B. Partea II. Proprietari și acte**

Inscrieri privitoare la dreptul de proprietate și alte drepturi reale	Referințe
<b>163354 / 31/08/2018</b>	
Hotarare Judecatoreasca nr. SENTINTA CIVILA NR.1912, din 24/06/2014 emis de JUDECATORIA CARACAL (dosar nr 1666/207/2014);	
B1	A1
Intabulare, drept de PROPRIETATE, dobandit prin Hotarare Judecatoreasca, cota actuala 1/1, cota initiala 1/1 1) SC RURAL OLTENIA SRL, CIF:22112978	

**C. Partea III. SARCINI .**


Inscrieri privind dezmembramintele dreptului de proprietate, drepturi reale de garanție și sarcini	Referințe
NU SUNT	

## Anexa Nr. 1 La Partea I

## Teren

Nr cadastral	Suprafața (mp)*	Observații / Referințe
32308	10.000	

\* Suprafața este determinată în planul de proiecție Stereo 70.



## Date referitoare la teren

Crt	Categorie folosință	Intra vilan	Suprafața (mp)	Tarla	Parcelă	Nr. topo	Observații / Referințe
1	arabil	NU	10.000	2	741	-	

## Lungime Segmente

1) Valorile lungimilor segmentelor sunt obținute din proiecție în plan.

Punct început	X / Y	Punct sfârșit	X / Y	Lungime segment (** (m)
1	434.974,169 303.578,687	2	435.712,306 303.328,45	779.4
2	435.712,306 303.328,45	3	435.717,446 303.340,243	12.864
3	435.717,446 303.340,243	4	434.977,994 303.590,926	780.789
4	434.977,994 303.590,926	1	434.974,169 303.578,687	12.823

**\*\* Lungimile segmentelor sunt determinate în planul de proiecție Stereo 70 și sunt rotunjite la 1 milimetru.**

**\*\*\* Distanța dintre puncte este formată din segmente cumulate ce sunt mai mici decât valoarea 1 milimetru.**



**DATE DESPRE IMOBILUL NR. 906**

Oficiul de Cadastru și Publicitate Imobiliară DOLJ  
Biroul de Cadastru și Publicitate Imobiliară Craiova

**A. Partea I. Descrierea imobilului**

TEREN Extravilan

Adresa: Jud. Dolj, T2 P743

Nr. Crt	Nr cadastral Nr. topografic	Suprafața* (mp)	Observații / Referințe
A1		15.000	Sector cadastral:12 Teren neimprejmuit;

**B. Partea II. Proprietari și acte**

Inscrieri privitoare la dreptul de proprietate și alte drepturi reale	Referințe
/	
Act Administrativ nr. TDP 934-59538, din 23/09/1997 emis de CJSAPT DOLJ;	
B1	A1
Intabulare, drept de PROPRIETATE, dobândit prin Reconstituire, cota actuala 1/1, cota initiala 1/1 1) DENEȚEANU MARIN, Lipsa CNP	

**C. Partea III. SARCINI .**


Inscrieri privind dezmembramintele dreptului de proprietate, drepturi reale de garanție și sarcini	Referințe
NU SUNT	

## Anexa Nr. 1 La Partea I

## Teren

Nr cadastral	Suprafața (mp)*	Observații / Referințe
	15.000	

\* Suprafața este determinată în planul de proiecție Stereo 70.



## Date referitoare la teren

Crt	Categorie folosință	Intra vilan	Suprafața (mp)	Tarla	Parcelă	Nr. topo	Observații / Referințe
1	arabil	NU	15.000	2	743	-	

## Lungime Segmente

1) Valorile lungimilor segmentelor sunt obținute din proiecție în plan.

Punct început	X / Y	Punct sfârșit	X / Y	Lungime segment (** (m)
1	434.968,418 303.560,288	2	435.704,578 303.310,721	777.313
2	435.704,578 303.310,721	3	435.712,306 303.328,45	19.34
3	435.712,306 303.328,45	4	434.974,169 303.578,687	779,4
4	434.974,169 303.578,687	1	434.968,418 303.560,288	19.277

**\*\* Lungimile segmentelor sunt determinate în planul de proiecție Stereo 70 și sunt rotunjite la 1 milimetru.**

**\*\*\* Distanța dintre puncte este formată din segmente cumulate ce sunt mai mici decât valoarea 1 milimetru.**





**DATE DESPRE IMOBILUL NR. 907**

Oficiul de Cadastru și Publicitate Imobiliară DOLJ  
Biroul de Cadastru și Publicitate Imobiliară Craiova

**A. Partea I. Descrierea imobilului**

TEREN Extravilan

Adresa: Jud. Dolj, TARLAUA 2, PARCELA 744

Nr. Crt	Nr cadastral Nr. topografic	Suprafața* (mp)	Observații / Referințe
A1	31603	15.000	Sector cadastral:12 Teren neimprejmuit;

**B. Partea II. Proprietari și acte**

Inscrieri privitoare la dreptul de proprietate și alte drepturi reale	Referințe
<b>135090 / 02/11/2015</b>	
Act Notarial nr. CONTRACT DE VANZARE AUT 3816, din 30/10/2015 emis de Faurar Virgil Claudiu;	
B1	A1
Intabulare, drept de PROPRIETATE, dobandit prin Conventie, cota actuala 1/1, cota initiala 1/1	
1) SC RURAL OLTENIA SRL, CIF:99999999999999, Lipsa CUI	

**C. Partea III. SARCINI .**


Inscrieri privind dezmembramintele dreptului de proprietate, drepturi reale de garanție și sarcini	Referințe
NU SUNT	

## Anexa Nr. 1 La Partea I

## Teren

Nr cadastral	Suprafața (mp)*	Observații / Referințe
31603	15.000	

\* Suprafața este determinată în planul de proiecție Stereo 70.



## Date referitoare la teren

Crt	Categorie folosință	Intra vilan	Suprafața (mp)	Tarla	Parcelă	Nr. topo	Observații / Referințe
1	arabil	NU	15.000	2	744	-	

## Lungime Segmente

1) Valorile lungimilor segmentelor sunt obținute din proiecție în plan.

Punct început	X / Y	Punct sfârșit	X / Y	Lungime segment (** (m)
1	434.962,652 303.541,839	2	435.696,829 303.292,945	775.219
2	435.696,829 303.292,945	3	435.704,578 303.310,721	19.392
3	435.704,578 303.310,721	4	434.968,418 303.560,288	777.313
4	434.968,418 303.560,288	1	434.962,652 303.541,839	19.329

**\*\* Lungimile segmentelor sunt determinate în planul de proiecție Stereo 70 și sunt rotunjite la 1 milimetru.**

**\*\*\* Distanța dintre puncte este formată din segmente cumulate ce sunt mai mici decât valoarea 1 milimetru.**



**DATE DESPRE IMOBILUL NR. 908**

Oficiul de Cadastru și Publicitate Imobiliară DOLJ  
Biroul de Cadastru și Publicitate Imobiliară Craiova

**A. Partea I. Descrierea imobilului**

TEREN Extravilan

Adresa: Jud. Dolj, T2 P745

Nr. Crt	Nr cadastral Nr. topografic	Suprafața* (mp)	Observații / Referințe
A1		15.000	Sector cadastral:12 Teren neimprejmuit;

**B. Partea II. Proprietari și acte**

Inscrieri privitoare la dreptul de proprietate și alte drepturi reale	Referințe
/	
Act Administrativ nr. TDP 923-59538, din 21/09/1997 emis de CJSAPT DOLJ;	
B1	A1
Intabulare, drept de PROPRIETATE, dobandit prin Reconstituire, cota actuala 1/1, cota initiala 1/1 1) MATEI CONSTANTIN, Lipsa CNP	

**C. Partea III. SARCINI .**


Inscrieri privind dezmembramintele dreptului de proprietate, drepturi reale de garanție și sarcini	Referințe
NU SUNT	

## Anexa Nr. 1 La Partea I

## Teren

Nr cadastral	Suprafața (mp)*	Observații / Referințe
	15.000	

\* Suprafața este determinată în planul de proiecție Stereo 70.



## Date referitoare la teren

Crt	Categorie folosință	Intravilan	Suprafața (mp)	Tarla	Parcelă	Nr. topo	Observații / Referințe
1	arabil	NU	15.000	2	745	-	

## Lungime Segmente

1) Valorile lungimilor segmentelor sunt obținute din proiecție în plan.

Punct început	X / Y	Punct sfârșit	X / Y	Lungime segment (** (m)
1	434.956,873 303.523,348	2	435.689,771 303.274,887	773.868
2	435.689,771 303.274,887	3	435.695,759 303.290,49	16.713
3	435.695,759 303.290,49	4	435.696,829 303.292,945	2.678
4	435.696,829 303.292,945	5	434.962,652 303.541,839	775.219
5	434.962,652 303.541,839	1	434.956,873 303.523,348	19.373

**\*\* Lungimile segmentelor sunt determinate în planul de proiecție Stereo 70 și sunt rotunjite la 1 milimetru.**

**\*\*\* Distanța dintre puncte este formată din segmente cumulate ce sunt mai mici decât valoarea 1 milimetru.**





**DATE DESPRE IMOBILUL NR. 909**

Oficiul de Cadastru și Publicitate Imobiliară DOLJ  
Biroul de Cadastru și Publicitate Imobiliară Craiova

**A. Partea I. Descrierea imobilului**

TEREN Extravilan

Adresa: Jud. Dolj, T2 P746

Nr. Crt	Nr cadastral Nr. topografic	Suprafața* (mp)	Observații / Referințe
A1		10.000	Sector cadastral:12 Teren neimprejmuit;

**B. Partea II. Proprietari și acte**

Inscrieri privitoare la dreptul de proprietate și alte drepturi reale	Referințe
/	
Act Administrativ nr. TDP 345-2180, din 03/02/1994 emis de CJS DAPT DOLJ;	
B1	A1
Intabulare, drept de PROPRIETATE, dobandit prin Reconstituire, cota actuala 1/1, cota initiala 1/1 1) CODRICEL CONSTANTIN, Lipsa CNP	

**C. Partea III. SARCINI .**

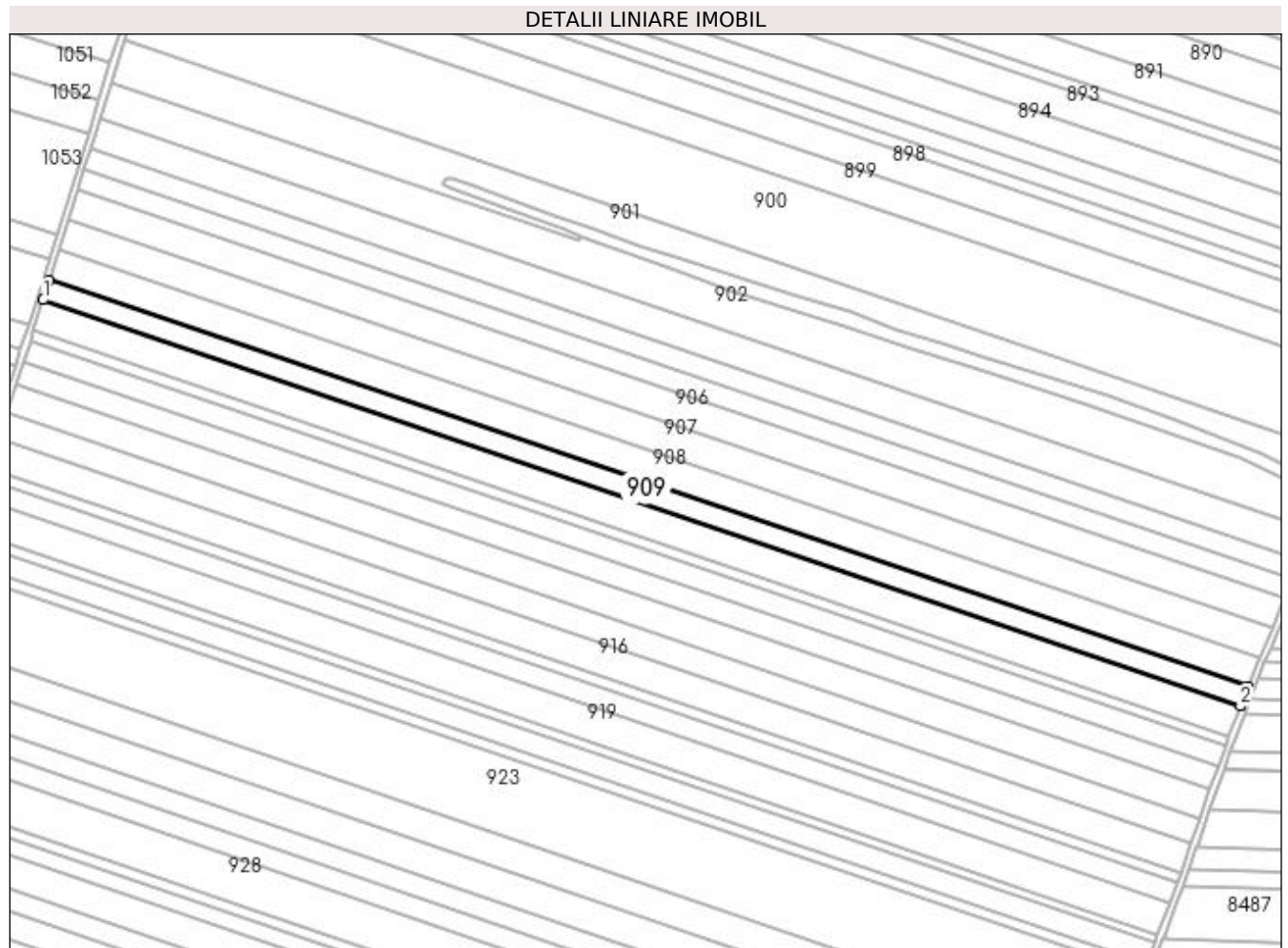
Inscrieri privind dezmembramintele dreptului de proprietate, drepturi reale de garanție și sarcini	Referințe
NU SUNT	

## Anexa Nr. 1 La Partea I

## Teren

Nr cadastral	Suprafața (mp)*	Observații / Referințe
	10.000	

\* Suprafața este determinată în planul de proiecție Stereo 70.



## Date referitoare la teren

Crt	Categorie folosință	Intra vilan	Suprafața (mp)	Tarla	Parcelă	Nr. topo	Observații / Referințe
1	arabil	NU	10.000	2	746	-	

## Lungime Segmente

1) Valorile lungimilor segmentelor sunt obținute din proiecție în plan.

Punct început	X / Y	Punct sfârșit	X / Y	Lungime segment (** (m)
1	434.953,015 303.511,005	2	435.685,134 303.262,807	773.046
2	435.685,134 303.262,807	3	435.689,771 303.274,887	12.939
3	435.689,771 303.274,887	4	434.956,873 303.523,348	773.868
4	434.956,873 303.523,348	1	434.953,015 303.511,005	12.932

**\*\* Lungimile segmentelor sunt determinate în planul de proiecție Stereo 70 și sunt rotunjite la 1 milimetru.**

**\*\*\* Distanța dintre puncte este formată din segmente cumulate ce sunt mai mici decât valoarea 1 milimetru.**



**DATE DESPRE IMOBILUL NR. 910**

Oficiul de Cadastru și Publicitate Imobiliară DOLJ  
Biroul de Cadastru și Publicitate Imobiliară Craiova

**A. Partea I. Descrierea imobilului**

TEREN Extravilan

Adresa: Jud. Dolj, T2 P748

Nr. Crt	Nr cadastral Nr. topografic	Suprafața* (mp)	Observații / Referințe
A1	31951	15.000	Sector cadastral:12 Teren neimprejmuit;

**B. Partea II. Proprietari și acte**

Inscrieri privitoare la dreptul de proprietate și alte drepturi reale	Referințe
<b>181136 / 22/11/2017</b>	
Act Notarial nr. CONTRACT DE SCHIMB AUT SUB NR. 4895, din 21/11/2017 emis de NP Faurar Virgil Claudiu;	
B1	A1
Intabulare, drept de PROPRIETATE, dobandit prin Conventie, cota actuala 1/1, cota initiala 1/1 1) SC RURAL OLTENIA SRL, CIF:22112978	

**C. Partea III. SARCINI .**


Inscrieri privind dezmembramintele dreptului de proprietate, drepturi reale de garanție și sarcini	Referințe
NU SUNT	

## Anexa Nr. 1 La Partea I

## Teren

Nr cadastral	Suprafața (mp)*	Observații / Referințe
31951	15.000	

\* Suprafața este determinată în planul de proiecție Stereo 70.



## Date referitoare la teren

Crt	Categorie folosință	Intra vilan	Suprafața (mp)	Tarla	Parcelă	Nr. topo	Observații / Referințe
1	arabil	NU	15.000	2	748	-	

## Lungime Segmente

1) Valorile lungimilor segmentelor sunt obținute din proiecție în plan.

Punct început	X / Y	Punct sfârșit	X / Y	Lungime segment (** (m)
1	434.947,221 303.492,464	2	435.678,17 303.244,663	771.811
2	435.678,17 303.244,663	3	435.685,134 303.262,807	19.435
3	435.685,134 303.262,807	4	434.953,015 303.511,005	773.046
4	434.953,015 303.511,005	1	434.947,221 303.492,464	19.425

**\*\* Lungimile segmentelor sunt determinate în planul de proiecție Stereo 70 și sunt rotunjite la 1 milimetru.**

**\*\*\* Distanța dintre puncte este formată din segmente cumulate ce sunt mai mici decât valoarea 1 milimetru.**





**DATE DESPRE IMOBILUL NR. 911**

Oficiul de Cadastru și Publicitate Imobiliară DOLJ  
Biroul de Cadastru și Publicitate Imobiliară Craiova

**A. Partea I. Descrierea imobilului**

TEREN Extravilan

Adresa: Jud. Dolj, T2 P748

Nr. Crt	Nr cadastral Nr. topografic	Suprafața* (mp)	Observații / Referințe
A1		5.000	Sector cadastral:12 Teren neimprejmuit;

**B. Partea II. Proprietari și acte**

Inscrieri privitoare la dreptul de proprietate și alte drepturi reale	Referințe
/	
Act Administrativ nr. TDP 487-2162, din 02/03/1994 emis de CJS DAPT DOLJ;	
B1	A1
Intabulare, drept de PROPRIETATE, dobândit prin Reconstituire, cota actuala 1/1, cota initiala 1/1	
1) POPESCU ION, Lipsa CNP	
2) DRAGUCEANU GHITA, Lipsa CNP	
3) FLOREA MARIA, Lipsa CNP	

**C. Partea III. SARCINI .**

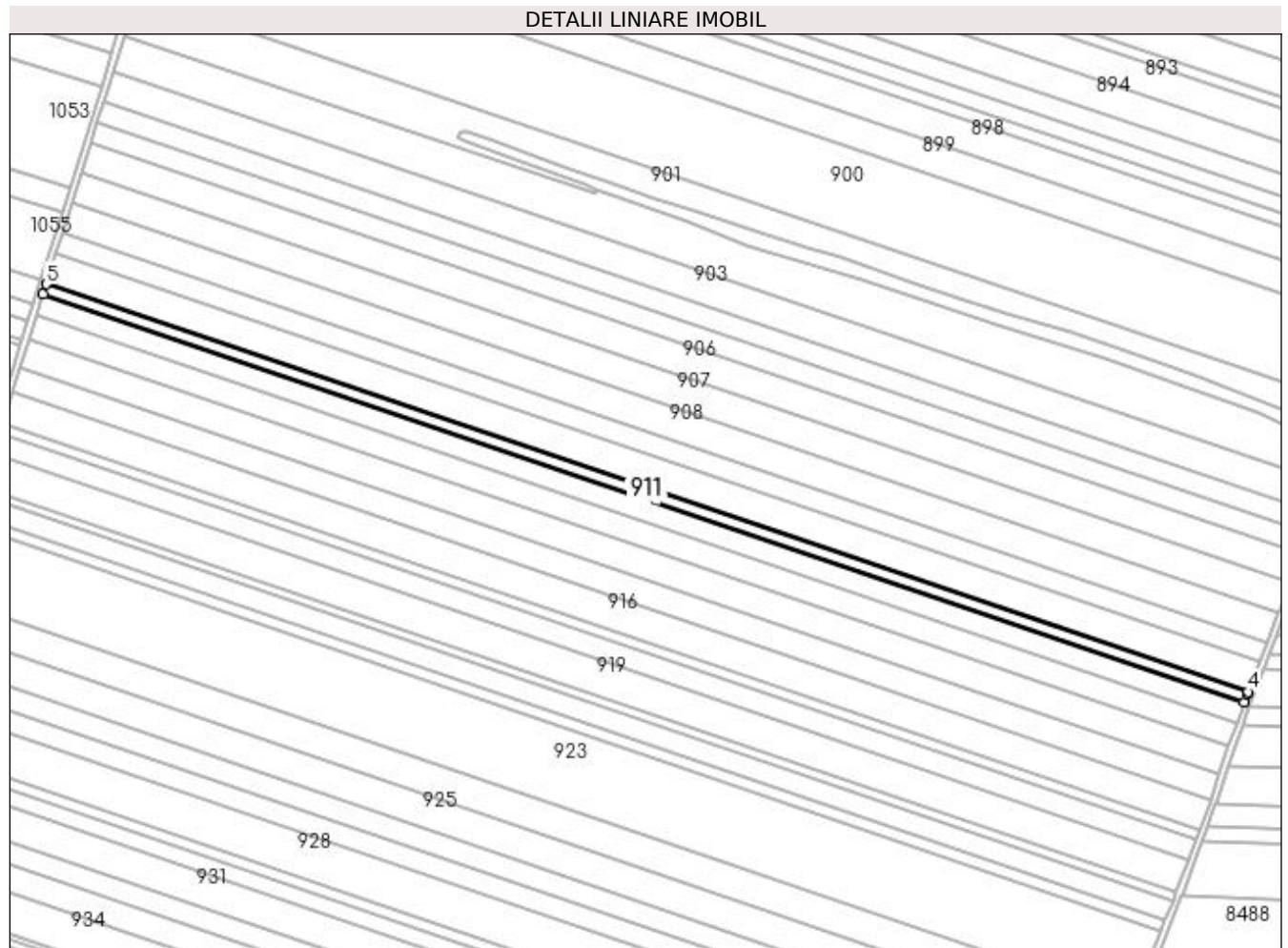
Inscrieri privind dezmembramintele dreptului de proprietate, drepturi reale de garanție și sarcini	Referințe
NU SUNT	

## Anexa Nr. 1 La Partea I

## Teren

Nr cadastral	Suprafața (mp)*	Observații / Referințe
	5.000	

\* Suprafața este determinată în planul de proiecție Stereo 70.



## Date referitoare la teren

Crt	Categorie folosință	Intra vilan	Suprafața (mp)	Tarla	Parcelă	Nr. topo	Observații / Referințe
1	arabil	NU	5.000	2	748	-	

## Lungime Segmente

1) Valorile lungimilor segmentelor sunt obținute din proiecție în plan.

Punct început	X / Y	Punct sfârșit	X / Y	Lungime segment (** (m)
1	434.945,287 303.486,278	2	435.675,999 303.238,558	771.56
2	435.675,999 303.238,558	3	435.677,737 303.243,533	5.27
3	435.677,737 303.243,533	4	435.678,17 303.244,663	1.21
4	435.678,17 303.244,663	5	434.947,221 303.492,464	771.811
5	434.947,221 303.492,464	1	434.945,287 303.486,278	6.481

**\*\* Lungimile segmentelor sunt determinate în planul de proiecție Stereo 70 și sunt rotunjite la 1 milimetru.**

**\*\*\* Distanța dintre puncte este formată din segmente cumulate ce sunt mai mici decât valoarea 1 milimetru.**



**DATE DESPRE IMOBILUL NR. 912**

Oficiul de Cadastru și Publicitate Imobiliară DOLJ  
Biroul de Cadastru și Publicitate Imobiliară Craiova

**A. Partea I. Descrierea imobilului**

TEREN Extravilan

Adresa: Jud. Dolj, T2 P749

Nr. Crt	Nr cadastral Nr. topografic	Suprafața* (mp)	Observații / Referințe
A1		10.240	Sector cadastral:12 Teren neimprejmit;

**B. Partea II. Proprietari și acte**

Inscrieri privitoare la dreptul de proprietate și alte drepturi reale		Referințe
/		
Act Administrativ nr. TDP 711-9674, din 09/01/1996 emis de CJS DAPT DOLJ;		
B1	Intabulare, drept de PROPRIETATE, dobândit prin Reconstituire, cota actuala 1/1, cota initiala 1/1 1) RADU IOANA, Lipsa CNP 2) BOZNEA VICTORIA, Lipsa CNP 3) MARICA MIHALACHE, Lipsa CNP 4) MARICA ILIE, Lipsa CNP 5) MARICA MARIN, Lipsa CNP	A1

**C. Partea III. SARCINI .**


Inscrieri privind dezmembramentele dreptului de proprietate, drepturi reale de garanție și sarcini	Referințe
NU SUNT	

## Anexa Nr. 1 La Partea I

## Teren

Nr cadastral	Suprafața (mp)*	Observații / Referințe
	10.240	

\* Suprafața este determinată în planul de proiecție Stereo 70.



## Date referitoare la teren

Crt	Categorie folosință	Intravilan	Suprafața (mp)	Tarla	Parcelă	Nr. topo	Observații / Referințe
1	arabil	NU	10.240	2	749	-	

## Lungime Segmente

1) Valorile lungimilor segmentelor sunt obținute din proiecție în plan.

Punct început	X / Y	Punct sfârșit	X / Y	Lungime segment (** (m)
1	434.941,326 303.473,603	2	435.671,621 303.226,025	771.12
2	435.671,621 303.226,025	3	435.675,999 303.238,558	13.276
3	435.675,999 303.238,558	4	434.945,287 303.486,278	771.56
4	434.945,287 303.486,278	1	434.941,326 303.473,603	13.28

**\*\* Lungimile segmentelor sunt determinate în planul de proiecție Stereo 70 și sunt rotunjite la 1 milimetru.**

**\*\*\* Distanța dintre puncte este formată din segmente cumulate ce sunt mai mici decât valoarea 1 milimetru.**





**DATE DESPRE IMOBILUL NR. 913**

Oficiul de Cadastru și Publicitate Imobiliară DOLJ  
 Biroul de Cadastru și Publicitate Imobiliară Craiova

**A. Partea I. Descrierea imobilului**

TEREN Extravilan

Adresa: Jud. Dolj, T2 P750

Nr. Crt	Nr cadastral Nr. topografic	Suprafața* (mp)	Observații / Referințe
A1	32128	11.628	Sector cadastral:12 Teren neimprejmit;

**B. Partea II. Proprietari și acte**

Inscrieri privitoare la dreptul de proprietate și alte drepturi reale		Referințe
<b>52800 / 02/03/2018</b>		
Act Notarial nr. Contract vanzare aut. nr. 665, din 28/02/2018 emis de NP GASPARG MONICA ORTANSA;		
B1	Intabulare, drept de PROPRIETATE, dobandit prin Conventie, cota actuala 1/1, cota initiala 1/1 1) <b>STAMIN ELENA</b>	A1
B2	Se notează faptul că, imobilul face parte din patrimoniul de afectatiune al lui : STAMIN ELENA PERSOANA FIZICA AUTORIZATA .	A1

**C. Partea III. SARCINI .**


Inscrieri privind dezmembramintele dreptului de proprietate, drepturi reale de garanție și sarcini	Referințe
NU SUNT	

## Anexa Nr. 1 La Partea I

## Teren

Nr cadastral	Suprafața (mp)*	Observații / Referințe
32128	11.628	

\* Suprafața este determinată în planul de proiecție Stereo 70.



## Date referitoare la teren

Crt	Categorie folosință	Intra vilan	Suprafața (mp)	Tarla	Parcelă	Nr. topo	Observații / Referințe
1	arabil	NU	11.628	2	750	-	

## Lungime Segmente

1) Valorile lungimilor segmentelor sunt obținute din proiecție în plan.

Punct început	X / Y	Punct sfârșit	X / Y	Lungime segment (** (m)
1	434.936,825 303.459,202	2	435.666,646 303.211,783	770.62
2	435.666,646 303.211,783	3	435.671,621 303.226,025	15.086
3	435.671,621 303.226,025	4	434.941,326 303.473,603	771.12
4	434.941,326 303.473,603	1	434.936,825 303.459,202	15.088

**\*\* Lungimile segmentelor sunt determinate în planul de proiecție Stereo 70 și sunt rotunjite la 1 milimetru.**

**\*\*\* Distanța dintre puncte este formată din segmente cumulate ce sunt mai mici decât valoarea 1 milimetru.**



**DATE DESPRE IMOBILUL NR. 914**

Oficiul de Cadastru și Publicitate Imobiliară DOLJ  
Biroul de Cadastru și Publicitate Imobiliară Craiova

**A. Partea I. Descrierea imobilului**

TEREN Extravilan

Adresa: Jud. Dolj, T2 P751

Nr. Crt	Nr cadastral Nr. topografic	Suprafața* (mp)	Observații / Referințe
A1		14.043	Sector cadastral:12 Teren neimprejmit;

**B. Partea II. Proprietari și acte**

Inscrieri privitoare la dreptul de proprietate și alte drepturi reale	Referințe
/	
Act Administrativ nr. TDP 462-2162, din 28/02/1994 emis de CJS DAPT DOLJ;	
B1	A1
Intabulare, drept de PROPRIETATE, dobândit prin Reconstituire, cota actuala 1/1, cota initiala 1/1	
1) GHITA NICOLITA, Lipsa CNP	
2) STOIANOVICI MARIN, Lipsa CNP	
3) DIACONU CRISTINA, Lipsa CNP	

**C. Partea III. SARCINI .**


Inscrieri privind dezmembramintele dreptului de proprietate, drepturi reale de garanție și sarcini	Referințe
NU SUNT	

## Anexa Nr. 1 La Partea I

## Teren

Nr cadastral	Suprafața (mp)*	Observații / Referințe
	14.043	

\* Suprafața este determinată în planul de proiecție Stereo 70.



## Date referitoare la teren

Crt	Categorie folosință	Intravilan	Suprafața (mp)	Tarla	Parcelă	Nr. topo	Observații / Referințe
1	arabil	NU	14.043	2	751	-	

## Lungime Segmente

1) Valorile lungimilor segmentelor sunt obținute din proiecție în plan.

Punct început	X / Y	Punct sfârșit	X / Y	Lungime segment (** (m)
1	434.931,385 303.441,797	2	435.660,634 303.194,572	770.016
2	435.660,634 303.194,572	3	435.666,646 303.211,783	18.231
3	435.666,646 303.211,783	4	434.936,825 303.459,202	770.62
4	434.936,825 303.459,202	1	434.931,385 303.441,797	18.235

**\*\* Lungimile segmentelor sunt determinate în planul de proiecție Stereo 70 și sunt rotunjite la 1 milimetru.**

**\*\*\* Distanța dintre puncte este formată din segmente cumulate ce sunt mai mici decât valoarea 1 milimetru.**





**DATE DESPRE IMOBILUL NR. 915**

Oficiul de Cadastru și Publicitate Imobiliară DOLJ  
Biroul de Cadastru și Publicitate Imobiliară Craiova

**A. Partea I. Descrierea imobilului**

TEREN Extravilan

Adresa: Jud. Dolj, T2 P752

Nr. Crt	Nr cadastral Nr. topografic	Suprafața* (mp)	Observații / Referințe
A1		12.368	Sector cadastral:12 Teren neimprejmuit;

**B. Partea II. Proprietari și acte**

Inscrieri privitoare la dreptul de proprietate și alte drepturi reale	Referințe
/	
Act Administrativ nr. TDP 456-2162, din 28/02/1994 emis de CJS DAPT DOLJ;	
B1	A1
Intabulare, drept de PROPRIETATE, dobândit prin Reconstituire, cota actuala 1/1, cota initiala 1/1 1) STAN CONSTATNTIN, Lipsa CNP	

**C. Partea III. SARCINI .**


Inscrieri privind dezmembramintele dreptului de proprietate, drepturi reale de garanție și sarcini	Referințe
NU SUNT	

## Anexa Nr. 1 La Partea I

## Teren

Nr cadastral	Suprafața (mp)*	Observații / Referințe
	12.368	

\* Suprafața este determinată în planul de proiecție Stereo 70.



## Date referitoare la teren

Crt	Categorie folosință	Intra vilan	Suprafața (mp)	Tarla	Parcelă	Nr. topo	Observații / Referințe
1	arabil	NU	12.368	2	752	-	

## Lungime Segmente

1) Valorile lungimilor segmentelor sunt obținute din proiecție în plan.

Punct început	X / Y	Punct sfârșit	X / Y	Lungime segment (** (m)
1	434.926,59 303.426,456	2	435.655,335 303.179,403	769.483
2	435.655,335 303.179,403	3	435.660,634 303.194,572	16.068
3	435.660,634 303.194,572	4	434.931,385 303.441,797	770.016
4	434.931,385 303.441,797	1	434.926,59 303.426,456	16.073

**\*\* Lungimile segmentelor sunt determinate în planul de proiecție Stereo 70 și sunt rotunjite la 1 milimetru.**

**\*\*\* Distanța dintre puncte este formată din segmente cumulate ce sunt mai mici decât valoarea 1 milimetru.**



**DATE DESPRE IMOBILUL NR. 916**

Oficiul de Cadastru și Publicitate Imobiliară DOLJ  
 Biroul de Cadastru și Publicitate Imobiliară Craiova

**A. Partea I. Descrierea imobilului**

TEREN Extravilan

Adresa: Jud. Dolj, T2 P753

Nr. Crt	Nr cadastral Nr. topografic	Suprafața* (mp)	Observații / Referințe
A1		Din acte: 20.000 Masurata: 15.000	Sector cadastral:12 Teren neimprejmuit; Diferenta de suprafata se regaseste la ID-ul 917

**B. Partea II. Proprietari și acte**

Inscrieri privitoare la dreptul de proprietate și alte drepturi reale		Referințe
/		
Act Administrativ nr. TDP 459-2162, din 28/02/1994 emis de CJS DAPT DOLJ;		
B1	Intabulare, drept de PROPRIETATE, dobandit prin Reconstituire, cota actuala 1/1, cota initiala 1/1 1) CIUCA ION, Lipsa CNP	A1

**C. Partea III. SARCINI .**


Inscrieri privind dezmembramintele dreptului de proprietate, drepturi reale de garanție și sarcini	Referințe
NU SUNT	

## Anexa Nr. 1 La Partea I

## Teren

Nr cadastral	Suprafața (mp)*	Observații / Referințe
	Din acte: 20.000 Masurata: 15.000	Diferenta de suprafata se regaseste la ID-ul 917

\* Suprafața este determinată în planul de proiecție Stereo 70.



## Date referitoare la teren

Crt	Categorie folosință	Intra vilan	Suprafața (mp)	Tarla	Parcelă	Nr. topo	Observații / Referințe
1	arabil	NU	15.000	2	753	-	

## Lungime Segmente

1) Valorile lungimilor segmentelor sunt obținute din proiecție în plan.

Punct început	X / Y	Punct sfârșit	X / Y	Lungime segment (** (m)
1	434.920,771 303.407,837	2	435.648,904 303.160,991	768.837
2	435.648,904 303.160,991	3	435.655,335 303.179,403	19.503
3	435.655,335 303.179,403	4	434.926,59 303.426,456	769.483
4	434.926,59 303.426,456	1	434.920,771 303.407,837	19.507

**\*\* Lungimile segmentelor sunt determinate în planul de proiecție Stereo 70 și sunt rotunjite la 1 milimetru.**

**\*\*\* Distanța dintre puncte este formată din segmente cumulate ce sunt mai mici decât valoarea 1 milimetru.**





**DATE DESPRE IMOBILUL NR. 917**

Oficiul de Cadastru și Publicitate Imobiliară DOLJ  
 Biroul de Cadastru și Publicitate Imobiliară Craiova

**A. Partea I. Descrierea imobilului**

TEREN Extravilan

Adresa: Jud. Dolj, TARLAUA 2, PARCELA 753

Nr. Crt	Nr cadastral Nr. topografic	Suprafața* (mp)	Observații / Referințe
A1	30156	5.000	Sector cadastral:12 Teren neimprejmuit;

**B. Partea II. Proprietari și acte**

Inscrieri privitoare la dreptul de proprietate și alte drepturi reale	Referințe
<b>8323 / 11/02/2011</b>	
Act Notarial nr. CVC AUT NR.249, din 09/02/2011 emis de NP FAURAR VIRGIL CLAUDIU;	
B1	A1
Intabulare, drept de PROPRIETATE, dobandit prin Conventie, cota actuala 1/1, cota initiala 1/1 1) SC RURAL OLTENIA SRL, CIF:9999999999999, Lipsa CUI	

**C. Partea III. SARCINI .**

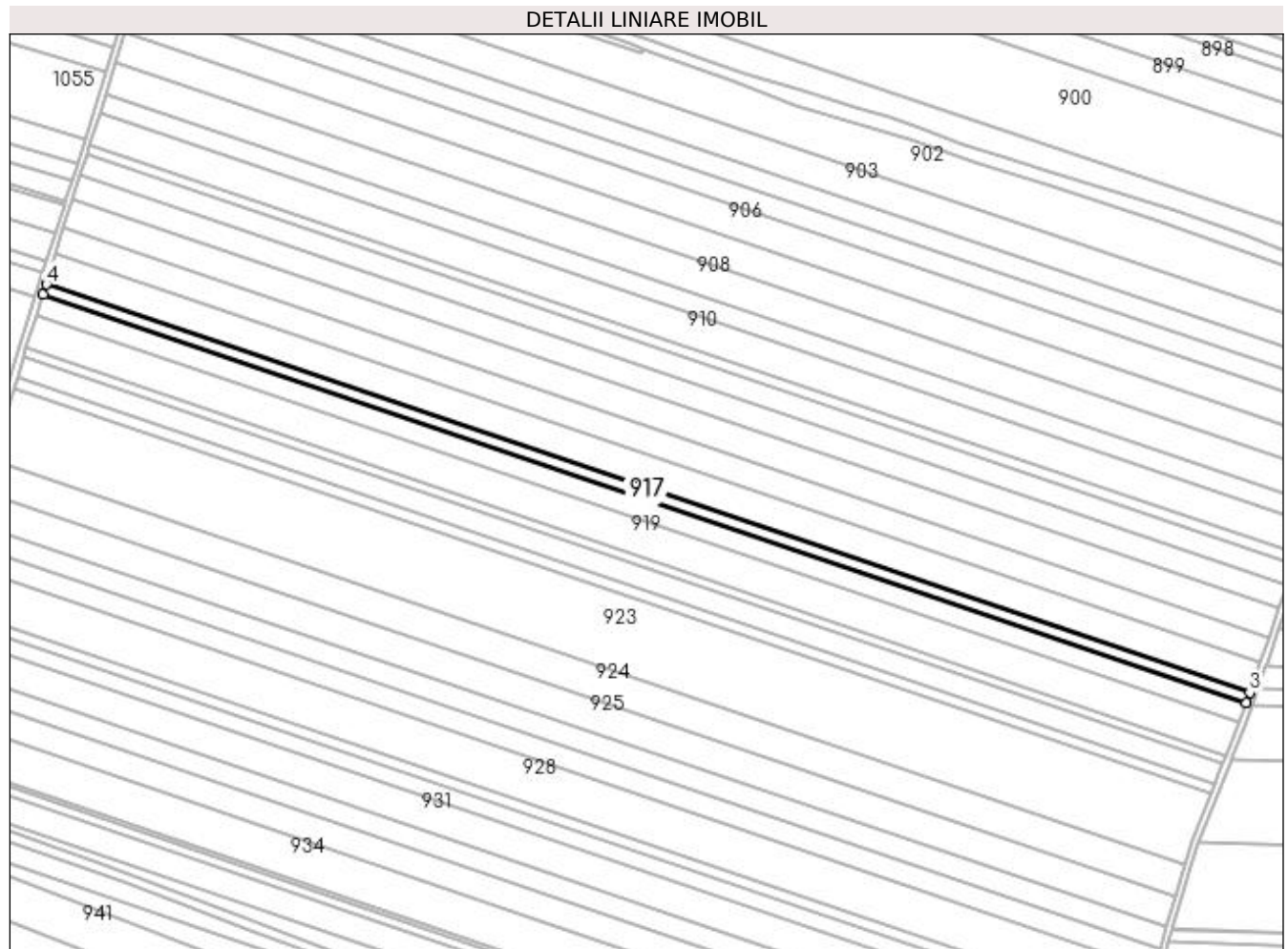
Inscrieri privind dezmembramintele dreptului de proprietate, drepturi reale de garanție și sarcini	Referințe
NU SUNT	

## Anexa Nr. 1 La Partea I

## Teren

Nr cadastral	Suprafața (mp)*	Observații / Referințe
30156	5.000	

\* Suprafața este determinată în planul de proiecție Stereo 70.



## Date referitoare la teren

Crt	Categorie folosință	Intra vilan	Suprafața (mp)	Tarla	Parcelă	Nr. topo	Observații / Referințe
1	arabil	NU	5.000	2	753	-	

## Lungime Segmente

1) Valorile lungimilor segmentelor sunt obținute din proiecție în plan.

Punct început	X / Y	Punct sfârșit	X / Y	Lungime segment (** (m)
1	434.918,83 303.401,627	2	435.646,759 303.154,851	768.622
2	435.646,759 303.154,851	3	435.648,904 303.160,991	6.504
3	435.648,904 303.160,991	4	434.920,771 303.407,837	768.837
4	434.920,771 303.407,837	1	434.918,83 303.401,627	6.506

**\*\* Lungimile segmentelor sunt determinate în planul de proiecție Stereo 70 și sunt rotunjite la 1 milimetru.**

**\*\*\* Distanța dintre puncte este formată din segmente cumulate ce sunt mai mici decât valoarea 1 milimetru.**



**DATE DESPRE IMOBILUL NR. 918**

Oficiul de Cadastru și Publicitate Imobiliară DOLJ  
Biroul de Cadastru și Publicitate Imobiliară Craiova

**A. Partea I. Descrierea imobilului**

TEREN Extravilan

Adresa: Jud. Dolj, T2 P754

Nr. Crt	Nr cadastral Nr. topografic	Suprafața* (mp)	Observații / Referințe
A1		10.000	Sector cadastral:12 Teren neimprejmut;

**B. Partea II. Proprietari și acte**

Inscrieri privitoare la dreptul de proprietate și alte drepturi reale		Referințe
/		
Act Administrativ nr. TDP 933-59538, din 23/09/1997 emis de CJSAPT DOLJ;		
B1	Intabulare, drept de PROPRIETATE, dobândit prin Reconstituire, cota actuala 1/1, cota initiala 1/1 1) CIOCEA CONSTANTA, Lipsa CNP 2) MARICA CONSTANTIN, Lipsa CNP 3) STEFANSCU IOANA, Lipsa CNP 4) BULETE GHITA, Lipsa CNP 5) MARICA MIHALACHE, Lipsa CNP	A1

**C. Partea III. SARCINI .**


Inscrieri privind dezmembramentele dreptului de proprietate, drepturi reale de garanție și sarcini	Referințe
NU SUNT	

## Anexa Nr. 1 La Partea I

## Teren

Nr cadastral	Suprafața (mp)*	Observații / Referințe
	10.000	

\* Suprafața este determinată în planul de proiecție Stereo 70.



## Date referitoare la teren

Crt	Categorie folosință	Intra vilan	Suprafața (mp)	Tarla	Parcelă	Nr. topo	Observații / Referințe
1	arabil	NU	10.000	2	754	-	

## Lungime Segmente

1) Valorile lungimilor segmentelor sunt obținute din proiecție în plan.

Punct început	X / Y	Punct sfârșit	X / Y	Lungime segment (** (m)
1	434.914,947 303.389,202	2	435.642,31 303.142,617	768.024
2	435.642,31 303.142,617	3	435.643,829 303.146,463	4.135
3	435.643,829 303.146,463	4	435.646,759 303.154,851	8.885
4	435.646,759 303.154,851	5	434.918,83 303.401,627	768.622
5	434.918,83 303.401,627	1	434.914,947 303.389,202	13.018

**\*\* Lungimile segmentelor sunt determinate în planul de proiecție Stereo 70 și sunt rotunjite la 1 milimetru.**

**\*\*\* Distanța dintre puncte este formată din segmente cumulate ce sunt mai mici decât valoarea 1 milimetru.**





**DATE DESPRE IMOBILUL NR. 919**

Oficiul de Cadastru și Publicitate Imobiliară DOLJ  
 Biroul de Cadastru și Publicitate Imobiliară Craiova

**A. Partea I. Descrierea imobilului**

TEREN Extravilan

Adresa: Jud. Dolj, TARLAUA 2, PARCELA 755

Nr. Crt	Nr cadastral Nr. topografic	Suprafața* (mp)	Observații / Referințe
A1	31899	16.000	Sector cadastral:12 Teren neimprejmuit;

**B. Partea II. Proprietari și acte**

Inscrieri privitoare la dreptul de proprietate și alte drepturi reale	Referințe
<b>22807 / 18/02/2016</b>	
Act Notarial nr. Contract de vanzare aut. nr.267, din 17/02/2016 emis de NP Tone Florian;	
B1	A1
Intabulare, drept de PROPRIETATE, dobandit prin Conventie, cota actuala 1/1, cota initiala 1/1	
1) ANDREIESCU COSMIN ALEXANDRU	

**C. Partea III. SARCINI .**

Inscrieri privind dezmembramintele dreptului de proprietate, drepturi reale de garanție și sarcini	Referințe
NU SUNT	

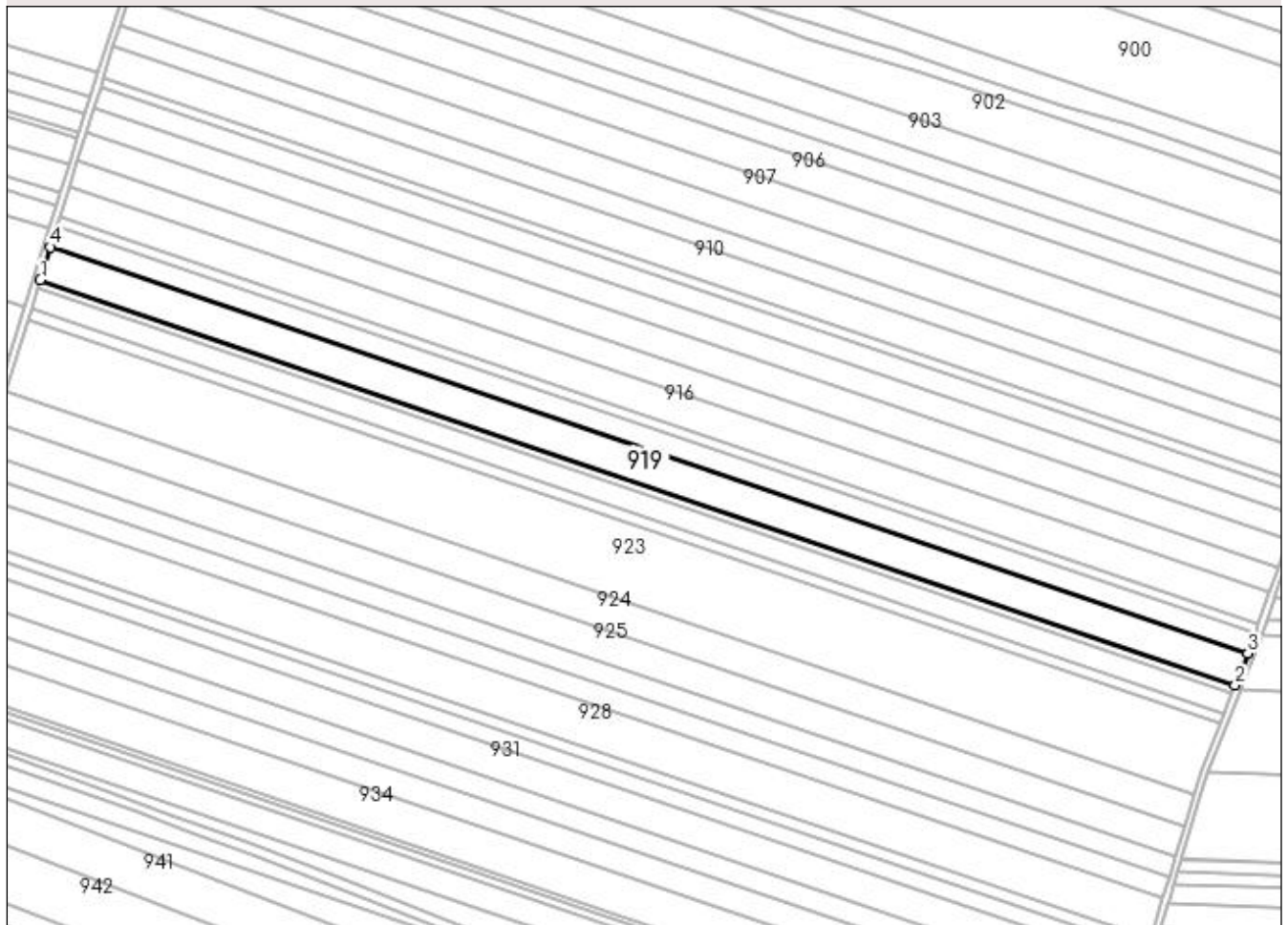
## Anexa Nr. 1 La Partea I

## Teren

Nr cadastral	Suprafața (mp)*	Observații / Referințe
31899	16.000	

\* Suprafața este determinată în planul de proiecție Stereo 70.

## DETALII LINIARE IMOBIL



## Date referitoare la teren

Crt	Categorie folosință	Intra vilan	Suprafața (mp)	Tarla	Parcelă	Nr. topo	Observații / Referințe
1	arabil	NU	16.000	2	755	-	

## Lungime Segmente

1) Valorile lungimilor segmentelor sunt obținute din proiecție în plan.

Punct început	X / Y	Punct sfârșit	X / Y	Lungime segment (** (m)
1	434.908,724 303.369,292	2	435.634,637 303.123,199	766.493
2	435.634,637 303.123,199	3	435.642,31 303.142,617	20.879
3	435.642,31 303.142,617	4	434.914,947 303.389,202	768.024
4	434.914,947 303.389,202	1	434.908,724 303.369,292	20.86

**\*\* Lungimile segmentelor sunt determinate în planul de proiecție Stereo 70 și sunt rotunjite la 1 milimetru.**

**\*\*\* Distanța dintre puncte este formată din segmente cumulate ce sunt mai mici decât valoarea 1 milimetru.**



**DATE DESPRE IMOBILUL NR. 920**

Oficiul de Cadastru și Publicitate Imobiliară DOLJ  
Biroul de Cadastru și Publicitate Imobiliară Craiova

**A. Partea I. Descrierea imobilului**

TEREN Extravilan

Adresa: Jud. Dolj, T2 P756

Nr. Crt	Nr cadastral Nr. topografic	Suprafața* (mp)	Observații / Referințe
A1		4.269	Sector cadastral:12 Teren neimprejmuit;

**B. Partea II. Proprietari și acte**

Inscrieri privitoare la dreptul de proprietate și alte drepturi reale	Referințe
/	
Act Administrativ nr. TDP 452-2162, din 28/02/1994 emis de CJS DAPT DOLJ;	
B1	A1
Intabulare, drept de PROPRIETATE, dobandit prin Reconstituire, cota actuala 1/1, cota initiala 1/1 1) PRECUPETU ELENA, Lipsa CNP	


**C. Partea III. SARCINI .**

Inscrieri privind dezmembramintele dreptului de proprietate, drepturi reale de garanție și sarcini	Referințe
NU SUNT	

**Anexa Nr. 1 La Partea I****Teren**

Nr cadastral	Suprafața (mp)*	Observații / Referințe
	4.269	

\* Suprafața este determinată în planul de proiecție Stereo 70.

**DETALII LINIARE IMOBIL****Date referitoare la teren**

Crt	Categorie folosință	Intra vilan	Suprafața (mp)	Tarla	Parcelă	Nr. topo	Observații / Referințe
1	arabil	NU	4.269	2	756	-	

**Lungime Segmente**

1) Valorile lungimilor segmentelor sunt obținute din proiecție în plan.

Punct început	X / Y	Punct sfârșit	X / Y	Lungime segment (** (m)
1	434.907,062 303.363,973	2	435.632,587 303.118,011	766.083
2	435.632,587 303.118,011	3	435.634,637 303.123,199	5.578
3	435.634,637 303.123,199	4	434.908,724 303.369,292	766.493
4	434.908,724 303.369,292	1	434.907,062 303.363,973	5.573

**\*\* Lungimile segmentelor sunt determinate în planul de proiecție Stereo 70 și sunt rotunjite la 1 milimetru.**

**\*\*\* Distanța dintre puncte este formată din segmente cumulate ce sunt mai mici decât valoarea 1 milimetru.**





**DATE DESPRE IMOBILUL NR. 921**

Oficiul de Cadastru și Publicitate Imobiliară DOLJ  
 Biroul de Cadastru și Publicitate Imobiliară Craiova

**A. Partea I. Descrierea imobilului**

TEREN Extravilan

Adresa: Jud. Dolj, T2 P757

Nr. Crt	Nr cadastral Nr. topografic	Suprafața* (mp)	Observații / Referințe
A1		10.000	Sector cadastral:12 Teren neimprejmuit;

**B. Partea II. Proprietari și acte**

Inscrieri privitoare la dreptul de proprietate și alte drepturi reale	Referințe
/	
Act Administrativ nr. TDP 925-59538, din 21/02/1995 emis de CJSAPT DOLJ;	
B1	A1
Intabulare, drept de PROPRIETATE, dobândit prin Reconstituire, cota actuala 1/1, cota initiala 1/1 1) PRECUPEȚU ION, Lipsa CNP	

**C. Partea III. SARCINI .**


Inscrieri privind dezmembramintele dreptului de proprietate, drepturi reale de garanție și sarcini	Referințe
NU SUNT	

## Anexa Nr. 1 La Partea I

## Teren

Nr cadastral	Suprafața (mp)*	Observații / Referințe
	10.000	

\* Suprafața este determinată în planul de proiecție Stereo 70.



## Date referitoare la teren

Crt	Categorie folosință	Intravilan	Suprafața (mp)	Tarla	Parcelă	Nr. topo	Observații / Referințe
1	arabil	NU	10.000	2	757	-	

## Lungime Segmente

1) Valorile lungimilor segmentelor sunt obținute din proiecție în plan.

Punct început	X / Y	Punct sfârșit	X / Y	Lungime segment (** (m)
1	434.903,165 303.351,503	2	435.627,782 303.105,849	765.125
2	435.627,782 303.105,849	3	435.630,581 303.112,778	7.473
3	435.630,581 303.112,778	4	435.632,587 303.118,011	5.604
4	435.632,587 303.118,011	5	434.907,062 303.363,973	766.083
5	434.907,062 303.363,973	1	434.903,165 303.351,503	13.065

**\*\* Lungimile segmentelor sunt determinate în planul de proiecție Stereo 70 și sunt rotunjite la 1 milimetru.**

**\*\*\* Distanța dintre puncte este formată din segmente cumulate ce sunt mai mici decât valoarea 1 milimetru.**



**DATE DESPRE IMOBILUL NR. 922**

Oficiul de Cadastru și Publicitate Imobiliară DOLJ  
Biroul de Cadastru și Publicitate Imobiliară Craiova

**A. Partea I. Descrierea imobilului**

TEREN Extravilan

Adresa: Jud. Dolj, TARLAUA 2, PARCELA 758 LOTUL 1

Nr. Crt	Nr cadastral Nr. topografic	Suprafața* (mp)	Observații / Referințe
A1	31606	5.000	Sector cadastral:12 Teren neimprejmuit;

**B. Partea II. Proprietari și acte**

Inscrieri privitoare la dreptul de proprietate și alte drepturi reale	Referințe
<b>135088 / 02/11/2015</b>	
Act Notarial nr. CONTRACT DE VANZARE AUT 3817, din 30/10/2015 emis de NP Faurar Virgil Claudiu;	
B1	A1
Intabulare, drept de PROPRIETATE, dobândit prin Conventie, cota actuala 1/1, cota initiala 1/1 1) SC RURAL OLTENIA SRL, CIF:22112978	

**C. Partea III. SARCINI .**

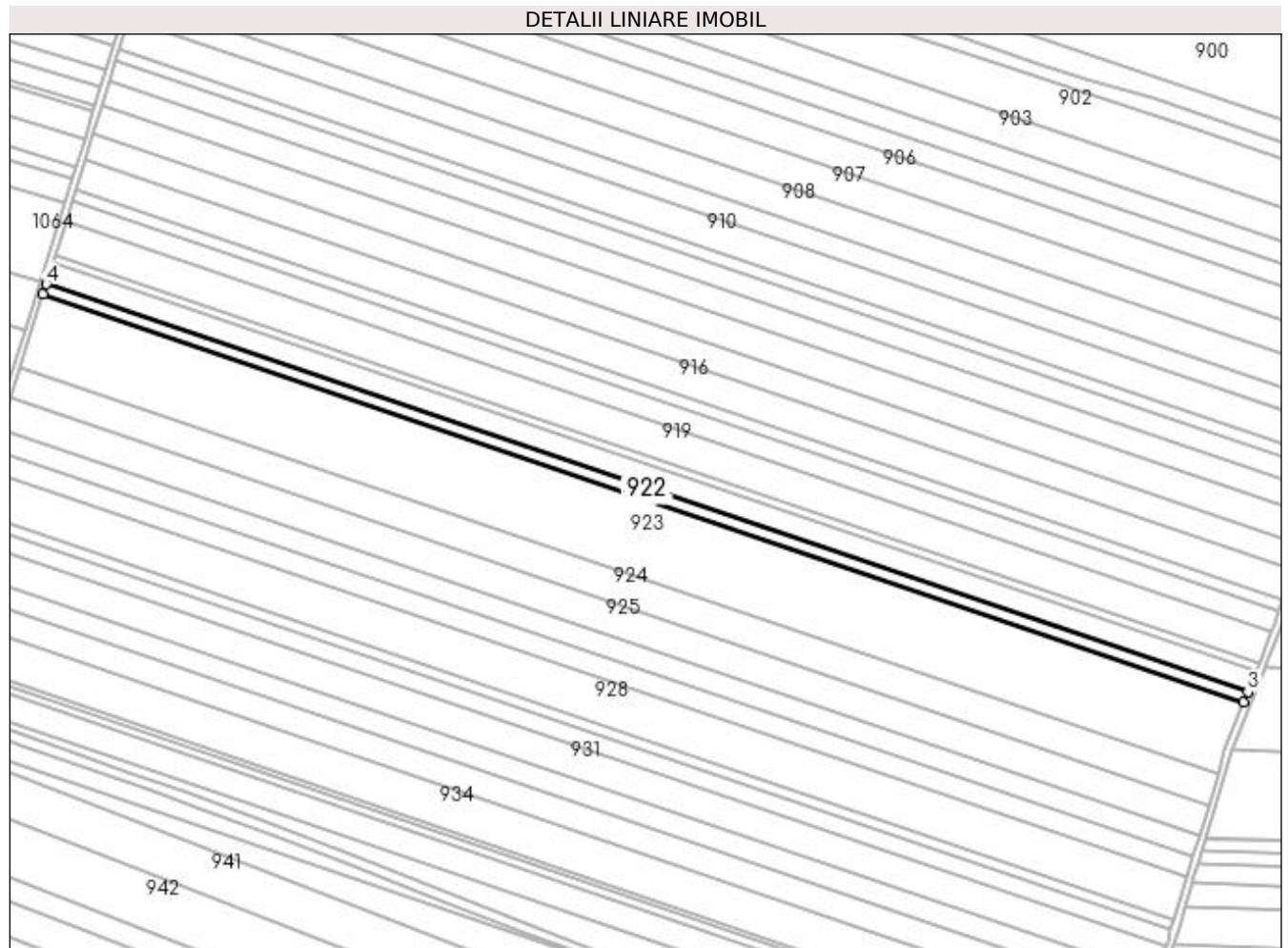
Inscrieri privind dezmembramintele dreptului de proprietate, drepturi reale de garanție și sarcini	Referințe
NU SUNT	

## Anexa Nr. 1 La Partea I

## Teren

Nr cadastral	Suprafața (mp)*	Observații / Referințe
31606	5.000	

\* Suprafața este determinată în planul de proiecție Stereo 70.



## Date referitoare la teren

Crt	Categorie folosință	Intravilan	Suprafața (mp)	Tarla	Parcelă	Nr. topo	Observații / Referințe
1	arabil	NU	5.000	2	758 lot1	-	

## Lungime Segmente

1) Valorile lungimilor segmentelor sunt obținute din proiecție în plan.

Punct început	X / Y	Punct sfârșit	X / Y	Lungime segment (** (m)
1	434.901,214 303.345,262	2	435.625,377 303.099,762	764.645
2	435.625,377 303.099,762	3	435.627,782 303.105,849	6.545
3	435.627,782 303.105,849	4	434.903,165 303.351,503	765.125
4	434.903,165 303.351,503	1	434.901,214 303.345,262	6.539

**\*\* Lungimile segmentelor sunt determinate în planul de proiecție Stereo 70 și sunt rotunjite la 1 milimetru.**

**\*\*\* Distanța dintre puncte este formată din segmente cumulate ce sunt mai mici decât valoarea 1 milimetru.**





**DATE DESPRE IMOBILUL NR. 923**

Oficiul de Cadastru și Publicitate Imobiliară DOLJ  
 Biroul de Cadastru și Publicitate Imobiliară Craiova

**A. Partea I. Descrierea imobilului**

TEREN Extravilan

Adresa: Jud. Dolj, TARLAUA 2, PARCELA 758 LOTUL 2

Nr. Crt	Nr cadastral Nr. topografic	Suprafața* (mp)	Observații / Referințe
A1	31599	35.000	Sector cadastral:12 Teren neimprejmuit;

**B. Partea II. Proprietari și acte**

Inscrieri privitoare la dreptul de proprietate și alte drepturi reale		Referințe
<b>135139 / 02/11/2015</b>		
Act Notarial nr. CONTRACT DE VANZARE AUT nr 3815, din 30/10/2015 emis de NP Faurar Virgil Claudiu (incheiere de rectificare nr 214/2015 NP Faurar Claudiu Virgil);		
B1	Intabulare, drept de PROPRIETATE, dobândit prin Conventie, cota actuala 1/1, cota initiala 1/1 1) SC RURAL OLTENIA SRL, CIF:22112978	A1

**C. Partea III. SARCINI .**

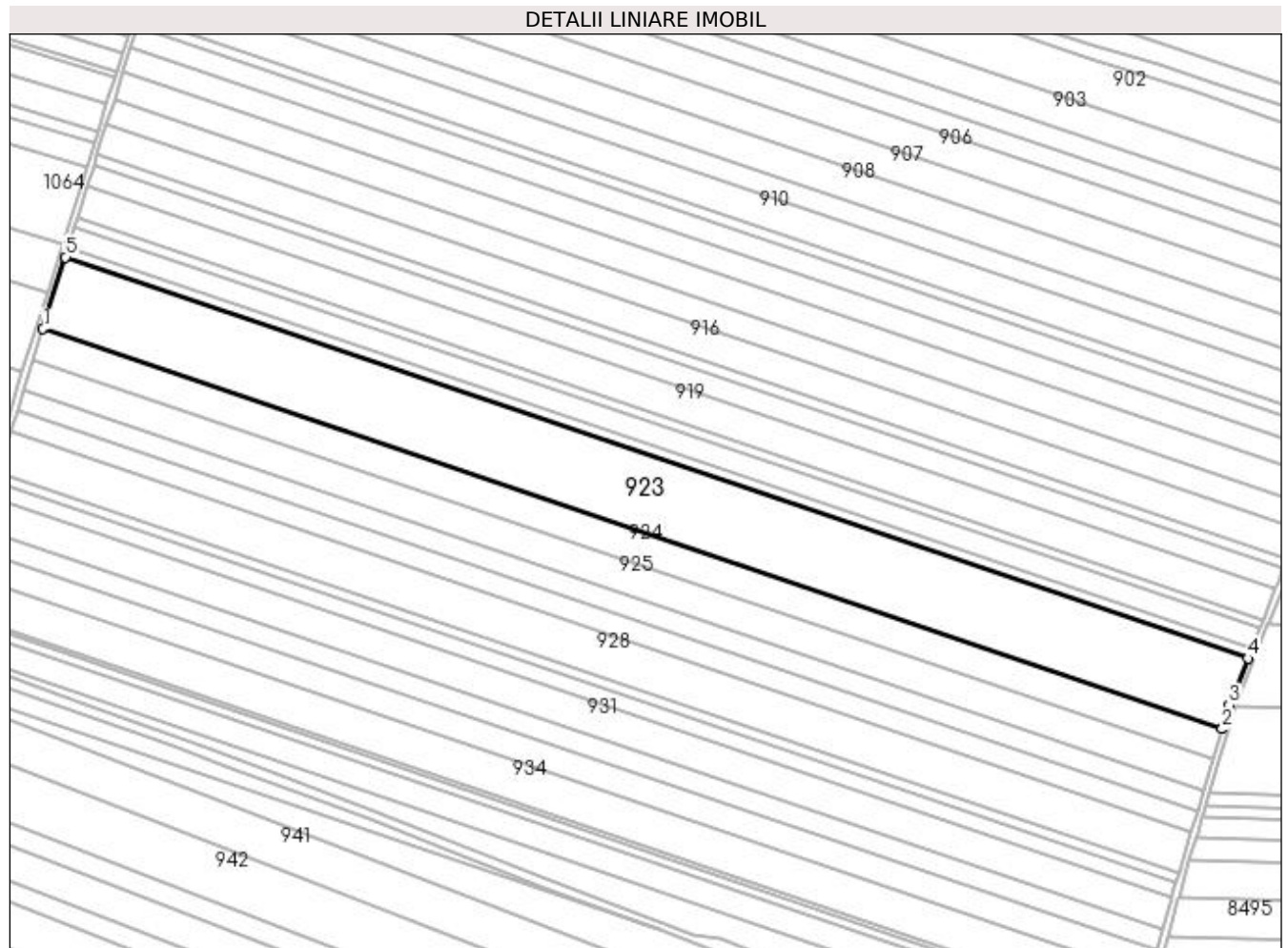
Inscrieri privind dezmembramintele dreptului de proprietate, drepturi reale de garanție și sarcini	Referințe
NU SUNT	

## Anexa Nr. 1 La Partea I

## Teren

Nr cadastral	Suprafața (mp)*	Observații / Referințe
31599	35.000	

\* Suprafața este determinată în planul de proiecție Stereo 70.



## Date referitoare la teren

Crt	Categorie folosință	Intra vilan	Suprafața (mp)	Tarla	Parcelă	Nr. topo	Observații / Referințe
1	arabil	NU	35.000	2	758 lot2	-	

## Lungime Segmente

1) Valorile lungimilor segmentelor sunt obținute din proiecție în plan.

Punct început	X / Y	Punct sfârșit	X / Y	Lungime segment (** (m)
1	434.887,529 303.301,476	2	435.609,712 303.056,647	762.555
2	435.609,712 303.056,647	3	435.614,065 303.071,134	15.127
3	435.614,065 303.071,134	4	435.625,377 303.099,762	30.782
4	435.625,377 303.099,762	5	434.901,214 303.345,262	764.645
5	434.901,214 303.345,262	1	434.887,529 303.301,476	45.875

**\*\* Lungimile segmentelor sunt determinate în planul de proiecție Stereo 70 și sunt rotunjite la 1 milimetru.**

**\*\*\* Distanța dintre puncte este formată din segmente cumulate ce sunt mai mici decât valoarea 1 milimetru.**



**DATE DESPRE IMOBILUL NR. 924**

Oficiul de Cadastru și Publicitate Imobiliară DOLJ  
Biroul de Cadastru și Publicitate Imobiliară Craiova

**A. Partea I. Descrierea imobilului**

TEREN Extravilan

Adresa: Jud. Dolj, T2 P759

Nr. Crt	Nr cadastral Nr. topografic	Suprafața* (mp)	Observații / Referințe
A1		15.000	Sector cadastral:12 Teren neimprejmuit;

**B. Partea II. Proprietari și acte**

Inscrieri privitoare la dreptul de proprietate și alte drepturi reale	Referințe
/	
Act Administrativ nr. TDP 353-2180, din 04/02/1994 emis de CJS DAPT DOLJ;	
B1	A1
Intabulare, drept de PROPRIETATE, dobândit prin Reconstituire, cota actuala 1/1, cota initiala 1/1 1) PĂUNA CONSTANȚA, Lipsa CNP	

**C. Partea III. SARCINI .**


Inscrieri privind dezmembramintele dreptului de proprietate, drepturi reale de garanție și sarcini	Referințe
NU SUNT	

## Anexa Nr. 1 La Partea I

## Teren

Nr cadastral	Suprafața (mp)*	Observații / Referințe
	15.000	

\* Suprafața este determinată în planul de proiecție Stereo 70.



## Date referitoare la teren

Crt	Categorie folosință	Intra vilan	Suprafața (mp)	Tarla	Parcelă	Nr. topo	Observații / Referințe
1	arabil	NU	15.000	2	759	-	

## Lungime Segmente

1) Valorile lungimilor segmentelor sunt obținute din proiecție în plan.

Punct început	X / Y	Punct sfârșit	X / Y	Lungime segment (** (m)
1	434.881,66 303.282,698	2	435.604,047 303.037,8	762.77
2	435.604,047 303.037,8	3	435.609,712 303.056,647	19.68
3	435.609,712 303.056,647	4	434.887,529 303.301,476	762.555
4	434.887,529 303.301,476	1	434.881,66 303.282,698	19.674

**\*\* Lungimile segmentelor sunt determinate în planul de proiecție Stereo 70 și sunt rotunjite la 1 milimetru.**

**\*\*\* Distanța dintre puncte este formată din segmente cumulate ce sunt mai mici decât valoarea 1 milimetru.**





**DATE DESPRE IMOBILUL NR. 925**

Oficiul de Cadastru și Publicitate Imobiliară DOLJ  
Biroul de Cadastru și Publicitate Imobiliară Craiova

**A. Partea I. Descrierea imobilului**

TEREN Extravilan

Adresa: Jud. Dolj, T2 P760

Nr. Crt	Nr cadastral Nr. topografic	Suprafața* (mp)	Observații / Referințe
A1		15.000	Sector cadastral:12 Teren neimprejmuit;

**B. Partea II. Proprietari și acte**

Inscrieri privitoare la dreptul de proprietate și alte drepturi reale	Referințe
/	
Act Administrativ nr. TDP 484-2162, din 02/03/1994 emis de CJS DAPT DOLJ;	
B1	A1
Intabulare, drept de PROPRIETATE, dobandit prin Reconstituire, cota actuala 1/1, cota initiala 1/1 1) ȘOPÎRLEANU ANTONICA, Lipsa CNP	

**C. Partea III. SARCINI .**


Inscrieri privind dezmembramintele dreptului de proprietate, drepturi reale de garanție și sarcini	Referințe
NU SUNT	

## Anexa Nr. 1 La Partea I

## Teren

Nr cadastral	Suprafața (mp)*	Observații / Referințe
	15.000	

\* Suprafața este determinată în planul de proiecție Stereo 70.



## Date referitoare la teren

Crt	Categorie folosință	Intra vilan	Suprafața (mp)	Tarla	Parcelă	Nr. topo	Observații / Referințe
1	arabil	NU	15.000	2	760	-	

## Lungime Segmente

1) Valorile lungimilor segmentelor sunt obținute din proiecție în plan.

Punct început	X / Y	Punct sfârșit	X / Y	Lungime segment (** (m)
1	434.875,793 303.263,925	2	435.598,385 303.018,958	762.986
2	435.598,385 303.018,958	3	435.604,047 303.037,8	19.674
3	435.604,047 303.037,8	4	434.881,66 303.282,698	762.77
4	434.881,66 303.282,698	1	434.875,793 303.263,925	19.668

**\*\* Lungimile segmentelor sunt determinate în planul de proiecție Stereo 70 și sunt rotunjite la 1 milimetru.**

**\*\*\* Distanța dintre puncte este formată din segmente cumulate ce sunt mai mici decât valoarea 1 milimetru.**



**DATE DESPRE IMOBILUL NR. 926**

Oficiul de Cadastru și Publicitate Imobiliară DOLJ  
Biroul de Cadastru și Publicitate Imobiliară Craiova

**A. Partea I. Descrierea imobilului**

TEREN Extravilan

Adresa: Jud. Dolj, T2 P761

Nr. Crt	Nr cadastral Nr. topografic	Suprafața* (mp)	Observații / Referințe
A1		10.000	Sector cadastral:12 Teren neimprejmuit;

**B. Partea II. Proprietari și acte**

Inscrieri privitoare la dreptul de proprietate și alte drepturi reale	Referințe
/	
Act Administrativ nr. TDP 468-2162, din 28/02/1994 emis de CJS DAPT DOLJ;	
B1	A1
Intabulare, drept de PROPRIETATE, dobandit prin Reconstituire, cota actuala 1/1, cota initiala 1/1 1) ION VICTOR, Lipsa CNP	

**C. Partea III. SARCINI .**


Inscrieri privind dezmembramintele dreptului de proprietate, drepturi reale de garanție și sarcini	Referințe
NU SUNT	

## Anexa Nr. 1 La Partea I

## Teren

Nr cadastral	Suprafața (mp)*	Observații / Referințe
	10.000	

\* Suprafața este determinată în planul de proiecție Stereo 70.



## Date referitoare la teren

Crt	Categorie folosință	Intra vilan	Suprafața (mp)	Tarla	Parcelă	Nr. topo	Observații / Referințe
1	arabil	NU	10.000	2	761	-	

## Lungime Segmente

1) Valorile lungimilor segmentelor sunt obținute din proiecție în plan.

Punct început	X / Y	Punct sfârșit	X / Y	Lungime segment (** (m)
1	434.871,883 303.251,413	2	435.594,611 303.006,4	763.13
2	435.594,611 303.006,4	3	435.598,385 303.018,958	13.113
3	435.598,385 303.018,958	4	434.875,793 303.263,925	762.986
4	434.875,793 303.263,925	1	434.871,883 303.251,413	13.109

**\*\* Lungimile segmentelor sunt determinate în planul de proiecție Stereo 70 și sunt rotunjite la 1 milimetru.**

**\*\*\* Distanța dintre puncte este formată din segmente cumulate ce sunt mai mici decât valoarea 1 milimetru.**





**DATE DESPRE IMOBILUL NR. 927**

Oficiul de Cadastru și Publicitate Imobiliară DOLJ  
Biroul de Cadastru și Publicitate Imobiliară Craiova

**A. Partea I. Descrierea imobilului**

TEREN Extravilan

Adresa: Jud. Dolj, T2 P762

Nr. Crt	Nr cadastral Nr. topografic	Suprafața* (mp)	Observații / Referințe
A1		10.000	Sector cadastral:12 Teren neimprejmuit;

**B. Partea II. Proprietari și acte**

Inscrieri privitoare la dreptul de proprietate și alte drepturi reale	Referințe
/	
Act Administrativ nr. TDP 598-2198, din 04/05/1994 emis de CJS DAPT DOLJ;	
B1	A1
Intabulare, drept de PROPRIETATE, dobândit prin Reconstituire, cota actuala 1/1, cota initiala 1/1 1) POPESCU MIHAI	

**C. Partea III. SARCINI .**


Inscrieri privind dezmembramintele dreptului de proprietate, drepturi reale de garanție și sarcini	Referințe
NU SUNT	

## Anexa Nr. 1 La Partea I

## Teren

Nr cadastral	Suprafața (mp)*	Observații / Referințe
	10.000	

\* Suprafața este determinată în planul de proiecție Stereo 70.



## Date referitoare la teren

Crt	Categorie folosință	Intra vilan	Suprafața (mp)	Tarla	Parcelă	Nr. topo	Observații / Referințe
1	arabil	NU	10.000	2	762	-	

## Lungime Segmente

1) Valorile lungimilor segmentelor sunt obținute din proiecție în plan.

Punct început	X / Y	Punct sfârșit	X / Y	Lungime segment (** (m)
1	434.867,973 303.238,904	2	435.590,837 302.993,844	763.274
2	435.590,837 302.993,844	3	435.594,611 303.006,4	13.111
3	435.594,611 303.006,4	4	434.871,883 303.251,413	763.13
4	434.871,883 303.251,413	1	434.867,973 303.238,904	13.106

**\*\* Lungimile segmentelor sunt determinate în planul de proiecție Stereo 70 și sunt rotunjite la 1 milimetru.**

**\*\*\* Distanța dintre puncte este formată din segmente cumulate ce sunt mai mici decât valoarea 1 milimetru.**



**DATE DESPRE IMOBILUL NR. 928**

Oficiul de Cadastru și Publicitate Imobiliară DOLJ  
Biroul de Cadastru și Publicitate Imobiliară Craiova

**A. Partea I. Descrierea imobilului**

TEREN Extravilan

Adresa: Jud. Dolj, T2 P763

Nr. Crt	Nr cadastral Nr. topografic	Suprafața* (mp)	Observații / Referințe
A1		20.000	Sector cadastral:12 Teren neimprejmuit;

**B. Partea II. Proprietari și acte**

Inscrieri privitoare la dreptul de proprietate și alte drepturi reale	Referințe
/	
Act Administrativ nr. TDP 1508, din 15/10/2003 emis de CJS DAPT DOLJ;	
B1	A1
Intabulare, drept de PROPRIETATE, dobândit prin Reconstituire, cota actuala 1/1, cota initiala 1/1 1) TUDORA VIRGINIA, Lipsa CNP	

**C. Partea III. SARCINI .**


Inscrieri privind dezmembramintele dreptului de proprietate, drepturi reale de garanție și sarcini	Referințe
NU SUNT	

## Anexa Nr. 1 La Partea I

## Teren

Nr cadastral	Suprafața (mp)*	Observații / Referințe
	20.000	

\* Suprafața este determinată în planul de proiecție Stereo 70.



## Date referitoare la teren

Crt	Categorie folosință	Intra vilan	Suprafața (mp)	Tarla	Parcelă	Nr. topo	Observații / Referințe
1	arabil	NU	20.000	2	763	-	

## Lungime Segmente

1) Valorile lungimilor segmentelor sunt obținute din proiecție în plan.

Punct început	X / Y	Punct sfârșit	X / Y	Lungime segment (** (m)
1	434.860,156 303.213,891	2	435.583,293 302.968,739	763.562
2	435.583,293 302.968,739	3	435.590,837 302.993,844	26.214
3	435.590,837 302.993,844	4	434.867,973 303.238,904	763.274
4	434.867,973 303.238,904	1	434.860,156 303.213,891	26.206

**\*\* Lungimile segmentelor sunt determinate în planul de proiecție Stereo 70 și sunt rotunjite la 1 milimetru.**

**\*\*\* Distanța dintre puncte este formată din segmente cumulate ce sunt mai mici decât valoarea 1 milimetru.**





**DATE DESPRE IMOBILUL NR. 929**

Oficiul de Cadastru și Publicitate Imobiliară DOLJ  
Biroul de Cadastru și Publicitate Imobiliară Craiova

**A. Partea I. Descrierea imobilului**

TEREN Extravilan

Adresa: Jud. Dolj, T2 P764

Nr. Crt	Nr cadastral Nr. topografic	Suprafața* (mp)	Observații / Referințe
A1		5.000	Sector cadastral:12 Teren neimprejmuit;

**B. Partea II. Proprietari și acte**

Inscrieri privitoare la dreptul de proprietate și alte drepturi reale	Referințe
/	
Act Notarial nr. CM nr. 65, din 05/04/2013 emis de BNP Zăvoi Aurelian-Paul;	
B1	A1
Intabulare, drept de PROPRIETATE, dobândit prin Succesiune, cota actuala 1/1, cota initiala 1/1 1) VĂDUVA VASILICA	

**C. Partea III. SARCINI .**

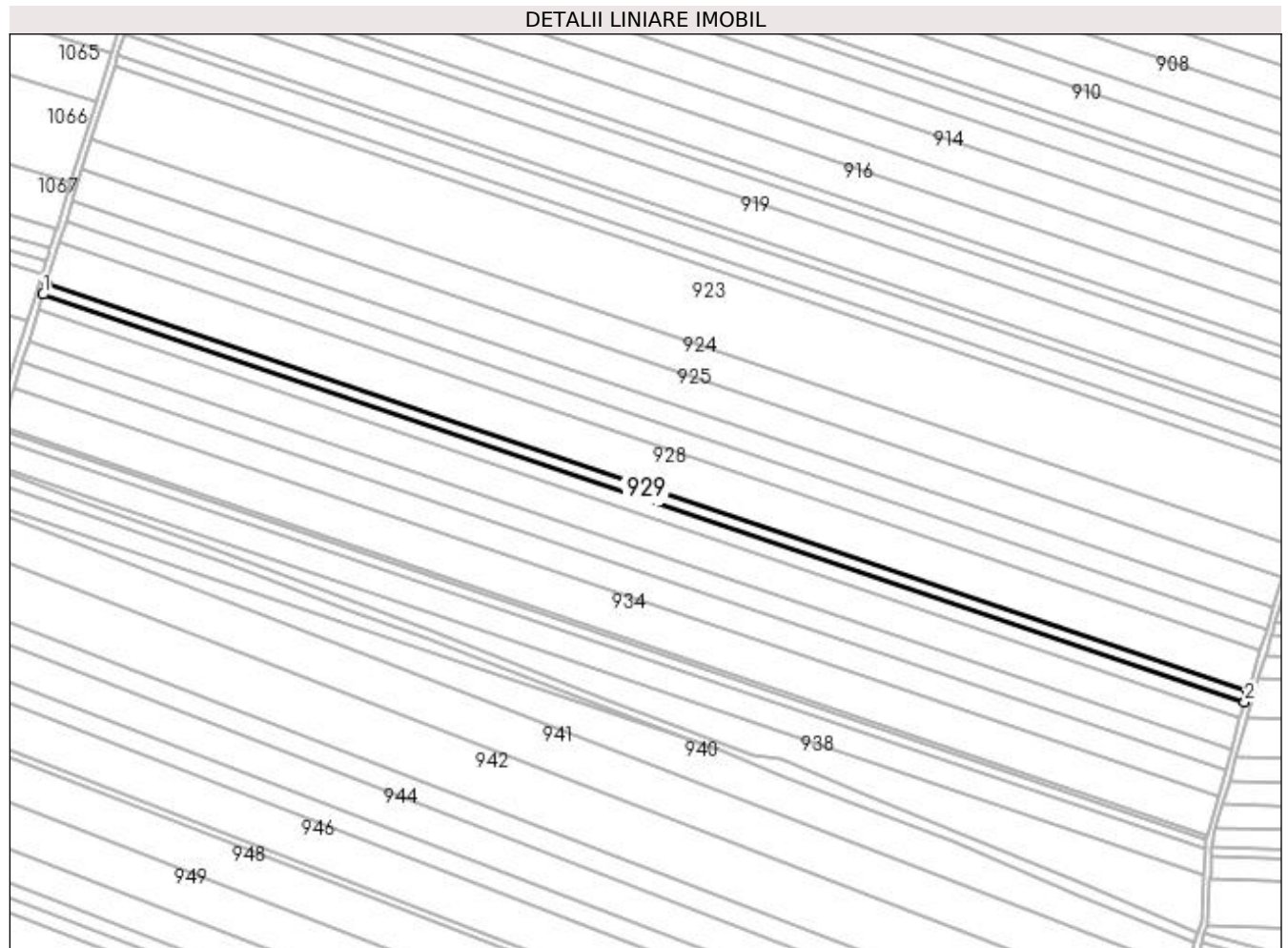
Inscrieri privind dezmembramintele dreptului de proprietate, drepturi reale de garanție și sarcini	Referințe
NU SUNT	

## Anexa Nr. 1 La Partea I

## Teren

Nr cadastral	Suprafața (mp)*	Observații / Referințe
	5.000	

\* Suprafața este determinată în planul de proiecție Stereo 70.



## Date referitoare la teren

Crt	Categorie folosință	Intra vilan	Suprafața (mp)	Tarla	Parcelă	Nr. topo	Observații / Referințe
1	arabil	NU	5.000	2	764	-	

## Lungime Segmente

1) Valorile lungimilor segmentelor sunt obținute din proiecție în plan.

Punct început	X / Y	Punct sfârșit	X / Y	Lungime segment (** (m)
1	434.858,202 303.207,64	2	435.581,407 302.962,465	763.634
2	435.581,407 302.962,465	3	435.583,293 302.968,739	6.551
3	435.583,293 302.968,739	4	434.860,156 303.213,891	763.562
4	434.860,156 303.213,891	1	434.858,202 303.207,64	6.549

**\*\* Lungimile segmentelor sunt determinate în planul de proiecție Stereo 70 și sunt rotunjite la 1 milimetru.**

**\*\*\* Distanța dintre puncte este formată din segmente cumulate ce sunt mai mici decât valoarea 1 milimetru.**



**DATE DESPRE IMOBILUL NR. 930**

Oficiul de Cadastru și Publicitate Imobiliară DOLJ  
Biroul de Cadastru și Publicitate Imobiliară Craiova

**A. Partea I. Descrierea imobilului**

TEREN Extravilan

Adresa: Jud. Dolj, T2 P765

Nr. Crt	Nr cadastral Nr. topografic	Suprafața* (mp)	Observații / Referințe
A1		7.500	Sector cadastral:12 Teren neimprejmuit;

**B. Partea II. Proprietari și acte**

Inscrieri privitoare la dreptul de proprietate și alte drepturi reale	Referințe
/	
Act Administrativ nr. TDP 481-2162, din 01/03/1994 emis de CJS DAPT DOLJ;	
B1	A1
Intabulare, drept de PROPRIETATE, dobândit prin Reconstituire, cota actuala 1/1, cota initiala 1/1	
1) CHIRIȚA ELENA, Lipsa CNP	
2) CURCEA TUDORA, Lipsa CNP	

**C. Partea III. SARCINI .**

Inscrieri privind dezmembramintele dreptului de proprietate, drepturi reale de garanție și sarcini	Referințe
NU SUNT	


## Anexa Nr. 1 La Partea I

## Teren

Nr cadastral	Suprafața (mp)*	Observații / Referințe
	7.500	

\* Suprafața este determinată în planul de proiecție Stereo 70.

## DETALII LINIARE IMOBIL



## Date referitoare la teren

Crt	Categorie folosință	Intravilan	Suprafața (mp)	Tarla	Parcelă	Nr. topo	Observații / Referințe
1	arabil	NU	7.500	2	765	-	

## Lungime Segmente

1) Valorile lungimilor segmentelor sunt obținute din proiecție în plan.

Punct început	X / Y	Punct sfârșit	X / Y	Lungime segment (** (m)
1	434.855,271 303.198,264	2	435.578,614 302.953,042	763.779
2	435.578,614 302.953,042	3	435.579,269 302.955,351	2.4
3	435.579,269 302.955,351	4	435.581,407 302.962,465	7.428
4	435.581,407 302.962,465	5	434.858,202 303.207,64	763.634
5	434.858,202 303.207,64	1	434.855,271 303.198,264	9.823

**\*\* Lungimile segmentelor sunt determinate în planul de proiecție Stereo 70 și sunt rotunjite la 1 milimetru.**

**\*\*\* Distanța dintre puncte este formată din segmente cumulate ce sunt mai mici decât valoarea 1 milimetru.**





**DATE DESPRE IMOBILUL NR. 931**

Oficiul de Cadastru și Publicitate Imobiliară DOLJ  
Biroul de Cadastru și Publicitate Imobiliară Craiova

**A. Partea I. Descrierea imobilului**

TEREN Extravilan

Adresa: Jud. Dolj, T2 P766

Nr. Crt	Nr cadastral Nr. topografic	Suprafața* (mp)	Observații / Referințe
A1		15.000	Sector cadastral:12 Teren neimprejmuit;

**B. Partea II. Proprietari și acte**

Inscrieri privitoare la dreptul de proprietate și alte drepturi reale	Referințe
/	
Act Administrativ nr. TDP 349-2180, din 04/08/1995 emis de CJS DAPT DOLJ;	
B1	A1
Intabulare, drept de PROPRIETATE, dobândit prin Reconstituire, cota actuala 1/1, cota initiala 1/1 1) CHIRIȚĂ IOSIF, Lipsa CNP	

**C. Partea III. SARCINI .**


Inscrieri privind dezmembramintele dreptului de proprietate, drepturi reale de garanție și sarcini	Referințe
NU SUNT	

## Anexa Nr. 1 La Partea I

## Teren

Nr cadastral	Suprafața (mp)*	Observații / Referințe
	15.000	

\* Suprafața este determinată în planul de proiecție Stereo 70.



## Date referitoare la teren

Crt	Categorie folosință	Intra vilan	Suprafața (mp)	Tarla	Parcelă	Nr. topo	Observații / Referințe
1	arabil	NU	15.000	2	766	-	

## Lungime Segmente

1) Valorile lungimilor segmentelor sunt obținute din proiecție în plan.

Punct început	X / Y	Punct sfârșit	X / Y	Lungime segment (** (m)
1	434.849,413 303.179,519	2	435.573,246 302.934,132	764.296
2	435.573,246 302.934,132	3	435.578,614 302.953,042	19.657
3	435.578,614 302.953,042	4	434.855,271 303.198,264	763.779
4	434.855,271 303.198,264	1	434.849,413 303.179,519	19.639

**\*\* Lungimile segmentelor sunt determinate în planul de proiecție Stereo 70 și sunt rotunjite la 1 milimetru.**

**\*\*\* Distanța dintre puncte este formată din segmente cumulate ce sunt mai mici decât valoarea 1 milimetru.**



**DATE DESPRE IMOBILUL NR. 932**

Oficiul de Cadastru și Publicitate Imobiliară DOLJ  
Biroul de Cadastru și Publicitate Imobiliară Craiova

**A. Partea I. Descrierea imobilului**

TEREN Extravilan

Adresa: Jud. Dolj, T2 P767

Nr. Crt	Nr cadastral Nr. topografic	Suprafața* (mp)	Observații / Referințe
A1		10.000	Sector cadastral:12 Teren neimprejmuit;

**B. Partea II. Proprietari și acte**

Inscrieri privitoare la dreptul de proprietate și alte drepturi reale	Referințe
/	
Act Administrativ nr. TDP 924-59538, din 21/02/1995 emis de CJSAPT DOLJ;	
B1	A1
Intabulare, drept de PROPRIETATE, dobândit prin Reconstituire, cota actuala 1/1, cota initiala 1/1	
1) BUMBOIU BALAȘA	
2) ILIE IORDACHE, Lipsa CNP	

**C. Partea III. SARCINI .**


Inscrieri privind dezmembramintele dreptului de proprietate, drepturi reale de garanție și sarcini	Referințe
NU SUNT	

## Anexa Nr. 1 La Partea I

## Teren

Nr cadastral	Suprafața (mp)*	Observații / Referințe
	10.000	

\* Suprafața este determinată în planul de proiecție Stereo 70.



## Date referitoare la teren

Crt	Categorie folosință	Intravilan	Suprafața (mp)	Tarla	Parcelă	Nr. topo	Observații / Referințe
1	arabil	NU	10.000	2	767	-	

## Lungime Segmente

1) Valorile lungimilor segmentelor sunt obținute din proiecție în plan.

Punct început	X / Y	Punct sfârșit	X / Y	Lungime segment (** (m)
1	434.845,51 303.167,031	2	435.569,669 302.921,532	764.641
2	435.569,669 302.921,532	3	435.573,246 302.934,132	13.098
3	435.573,246 302.934,132	4	434.849,413 303.179,519	764.296
4	434.849,413 303.179,519	1	434.845,51 303.167,031	13.084

**\*\* Lungimile segmentelor sunt determinate în planul de proiecție Stereo 70 și sunt rotunjite la 1 milimetru.**

**\*\*\* Distanța dintre puncte este formată din segmente cumulate ce sunt mai mici decât valoarea 1 milimetru.**





**DATE DESPRE IMOBILUL NR. 933**

Oficiul de Cadastru și Publicitate Imobiliară DOLJ  
Biroul de Cadastru și Publicitate Imobiliară Craiova

**A. Partea I. Descrierea imobilului**

TEREN Extravilan

Adresa: Jud. Dolj, T2 P768

Nr. Crt	Nr cadastral Nr. topografic	Suprafața* (mp)	Observații / Referințe
A1		12.500	Sector cadastral:12 Teren neimpregmuit;

**B. Partea II. Proprietari și acte**

Inscrieri privitoare la dreptul de proprietate și alte drepturi reale	Referințe
/	
Act Administrativ nr. TDP 346-2180, din 02/02/1994 emis de CJS DAPT DOLJ;	
B1	A1
Intabulare, drept de PROPRIETATE, dobândit prin Reconstituire, cota actuala 1/1, cota initiala 1/1	
1) VLADU BOGDAN, Lipsa CNP	
2) VLADU CRISTINA, Lipsa CNP	
3) OBACU CONSTANTIN, Lipsa CNP	
4) TUDOSIE ANA, Lipsa CNP	

**C. Partea III. SARCINI .**


Inscrieri privind dezmembramintele dreptului de proprietate, drepturi reale de garanție și sarcini	Referințe
NU SUNT	

## Anexa Nr. 1 La Partea I

## Teren

Nr cadastral	Suprafața (mp)*	Observații / Referințe
	12.500	

\* Suprafața este determinată în planul de proiecție Stereo 70.



## Date referitoare la teren

Crt	Categorie folosință	Intravilan	Suprafața (mp)	Tarla	Parcelă	Nr. topo	Observații / Referințe
1	arabil	NU	12.500	2	768	-	

## Lungime Segmente

1) Valorile lungimilor segmentelor sunt obținute din proiecție în plan.

Punct început	X / Y	Punct sfârșit	X / Y	Lungime segment (** (m)
1	434.840,633 303.151,427	2	435.565,201 302.905,79	765.073
2	435.565,201 302.905,79	3	435.569,669 302.921,532	16.364
3	435.569,669 302.921,532	4	434.845,51 303.167,031	764.641
4	434.845,51 303.167,031	1	434.840,633 303.151,427	16.348

**\*\* Lungimile segmentelor sunt determinate în planul de proiecție Stereo 70 și sunt rotunjite la 1 milimetru.**

**\*\*\* Distanța dintre puncte este formată din segmente cumulate ce sunt mai mici decât valoarea 1 milimetru.**



**DATE DESPRE IMOBILUL NR. 934**

Oficiul de Cadastru și Publicitate Imobiliară DOLJ  
Biroul de Cadastru și Publicitate Imobiliară Craiova

**A. Partea I. Descrierea imobilului**

TEREN Extravilan

Adresa: Jud. Dolj, T2 P769

Nr. Crt	Nr cadastral Nr. topografic	Suprafața* (mp)	Observații / Referințe
A1		18.415	Sector cadastral:12 Teren neimprejmuit;

**B. Partea II. Proprietari și acte**

Inscrieri privitoare la dreptul de proprietate și alte drepturi reale	Referințe
/	
Act Administrativ nr. TDP 1082-48563, din 27/05/1997 emis de CJS DAPT DOLJ;	
B1	A1
Intabulare, drept de PROPRIETATE, dobândit prin Reconstituire, cota actuala 1/1, cota initiala 1/1 1) STOICA ION, Lipsa CNP	

**C. Partea III. SARCINI .**


Inscrieri privind dezmembramintele dreptului de proprietate, drepturi reale de garanție și sarcini	Referințe
NU SUNT	

## Anexa Nr. 1 La Partea I

## Teren

Nr cadastral	Suprafața (mp)*	Observații / Referințe
	18.415	

\* Suprafața este determinată în planul de proiecție Stereo 70.



## Date referitoare la teren

Crt	Categorie folosință	Intra vilan	Suprafața (mp)	Tarla	Parcelă	Nr. topo	Observații / Referințe
1	arabil	NU	18.415	2	769	-	

## Lungime Segmente

1) Valorile lungimilor segmentelor sunt obținute din proiecție în plan.

Punct început	X / Y	Punct sfârșit	X / Y	Lungime segment (** (m)
1	434.835,599 303.127,702	2	435.558,616 302.882,59	763.435
2	435.558,616 302.882,59	3	435.565,201 302.905,79	24.116
3	435.565,201 302.905,79	4	434.840,633 303.151,427	765.073
4	434.840,633 303.151,427	5	434.838,684 303.145,191	6.533
5	434.838,684 303.145,191	1	434.835,599 303.127,702	17.759

**\*\* Lungimile segmentelor sunt determinate în planul de proiecție Stereo 70 și sunt rotunjite la 1 milimetru.**

**\*\*\* Distanța dintre puncte este formată din segmente cumulate ce sunt mai mici decât valoarea 1 milimetru.**





**DATE DESPRE IMOBILUL NR. 935**

Oficiul de Cadastru și Publicitate Imobiliară DOLJ  
Biroul de Cadastru și Publicitate Imobiliară Craiova

**A. Partea I. Descrierea imobilului**

TEREN Extravilan

Adresa: Jud. Dolj, T2 P769/1

Nr. Crt	Nr cadastral Nr. topografic	Suprafața* (mp)	Observații / Referințe
A1		2.088	Sector cadastral:12 Teren neimprejmuit;

**B. Partea II. Proprietari și acte**

Inscrieri privitoare la dreptul de proprietate și alte drepturi reale	Referințe
/	
Act Administrativ nr. TDP 564-2198, din 08/04/1994 emis de CJS DAPT DOLJ;	
B1	A1
Intabulare, drept de PROPRIETATE, dobandit prin Reconstituire, cota actuala 1/1, cota initiala 1/1 1) STOICA ION, Lipsa CNP	

**C. Partea III. SARCINI .**

Inscrieri privind dezmembramintele dreptului de proprietate, drepturi reale de garanție și sarcini	Referințe
NU SUNT	

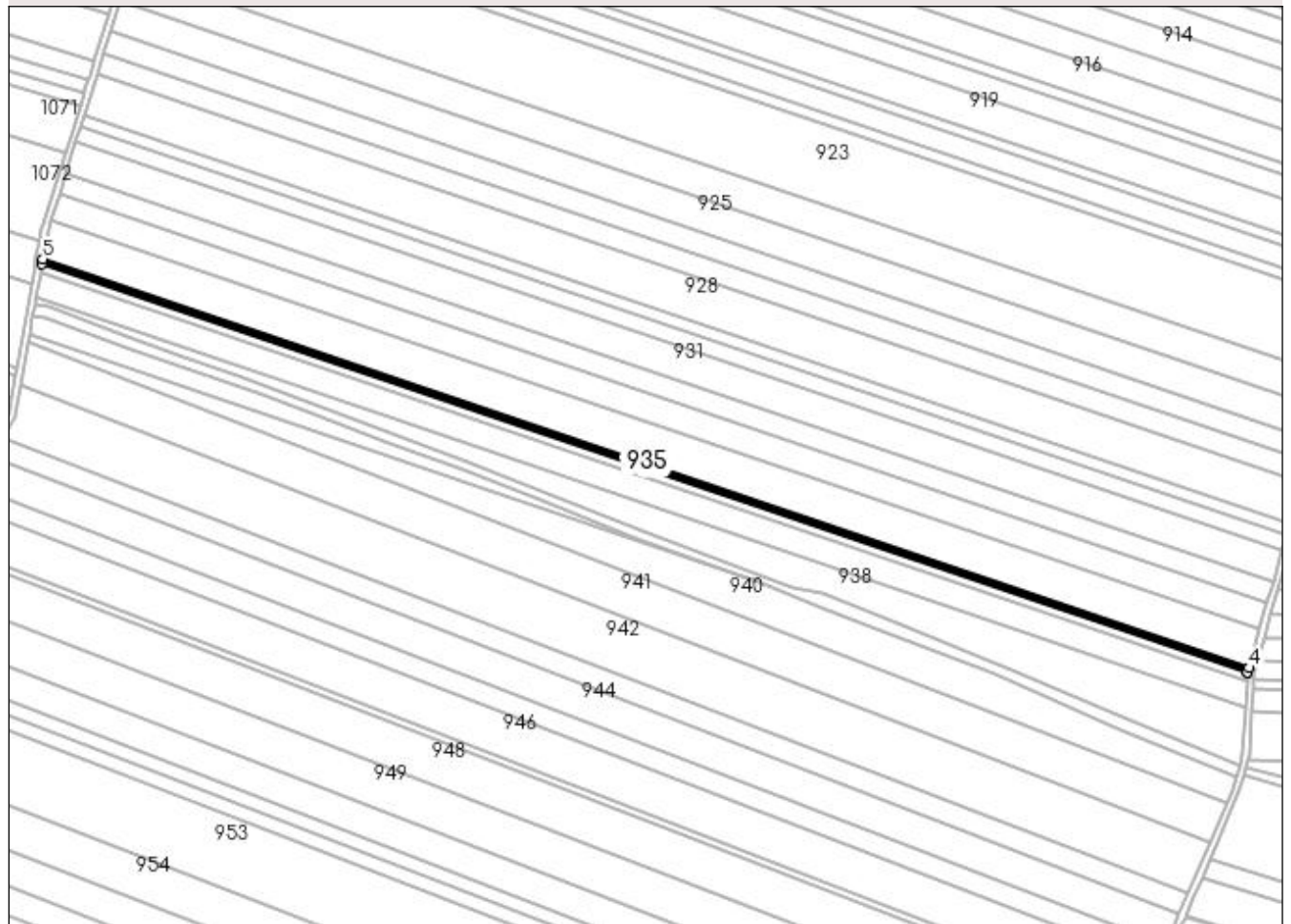
## Anexa Nr. 1 La Partea I

## Teren

Nr cadastral	Suprafața (mp)*	Observații / Referințe
	2.088	

\* Suprafața este determinată în planul de proiecție Stereo 70.

## DETALII LINIARE IMOBIL



## Date referitoare la teren

Crt	Categorie folosință	Intra vilan	Suprafața (mp)	Tarla	Parcelă	Nr. topo	Observații / Referințe
1	arabil	NU	2.088	2	769/1	-	

## Lungime Segmente

1) Valorile lungimilor segmentelor sunt obținute din proiecție în plan.

Punct început	X / Y	Punct sfârșit	X / Y	Lungime segment (** (m)
1	434.835,118 303.124,976	2	435.557,896 302.879,946	763.183
2	435.557,896 302.879,946	3	435.557,903 302.880,08	0.134
3	435.557,903 302.880,08	4	435.558,616 302.882,59	2.609
4	435.558,616 302.882,59	5	434.835,599 303.127,702	763.435
5	434.835,599 303.127,702	1	434.835,118 303.124,976	2.768

**\*\* Lungimile segmentelor sunt determinate în planul de proiecție Stereo 70 și sunt rotunjite la 1 milimetru.**

**\*\*\* Distanța dintre puncte este formată din segmente cumulate ce sunt mai mici decât valoarea 1 milimetru.**



**DATE DESPRE IMOBILUL NR. 936**

Oficiul de Cadastru și Publicitate Imobiliară DOLJ  
Biroul de Cadastru și Publicitate Imobiliară Craiova

**A. Partea I. Descrierea imobilului**

TEREN Extravilan

Adresa: Jud. Dolj, T2 P769/2

Nr. Crt	Nr cadastral Nr. topografic	Suprafața* (mp)	Observații / Referințe
A1		3.800	Sector cadastral:12 Teren neimprejmuit;

**B. Partea II. Proprietari și acte**

Inscrieri privitoare la dreptul de proprietate și alte drepturi reale	Referințe
/	
Act Administrativ nr. TDP 764-9674, din 16/09/1997 emis de CJS DAPT DOLJ;	
B1	A1
Intabulare, drept de PROPRIETATE, dobândit prin Reconstituire, cota actuala 1/1, cota initiala 1/1 1) STOICA NATALIA, Lipsa CNP	

**C. Partea III. SARCINI .**


Inscrieri privind dezmembramintele dreptului de proprietate, drepturi reale de garanție și sarcini	Referințe
NU SUNT	

## Anexa Nr. 1 La Partea I

## Teren

Nr cadastral	Suprafața (mp)*	Observații / Referințe
	3.800	

\* Suprafața este determinată în planul de proiecție Stereo 70.



## Date referitoare la teren

Crt	Categorie folosință	Intra vilan	Suprafața (mp)	Tarla	Parcelă	Nr. topo	Observații / Referințe
1	arabil	NU	3.800	2	769/2	-	

## Lungime Segmente

1) Valorile lungimilor segmentelor sunt obținute din proiecție în plan.

Punct început	X / Y	Punct sfârșit	X / Y	Lungime segment (** (m)
1	434.834,244 303.120,017	2	435.557,603 302.874,79	763.796
2	435.557,603 302.874,79	3	435.557,896 302.879,946	5.164
3	435.557,896 302.879,946	4	434.835,118 303.124,976	763.183
4	434.835,118 303.124,976	1	434.834,244 303.120,017	5.035

**\*\* Lungimile segmentelor sunt determinate în planul de proiecție Stereo 70 și sunt rotunjite la 1 milimetru.**

**\*\*\* Distanța dintre puncte este formată din segmente cumulate ce sunt mai mici decât valoarea 1 milimetru.**





**DATE DESPRE IMOBILUL NR. 937**

Oficiul de Cadastru și Publicitate Imobiliară DOLJ  
Biroul de Cadastru și Publicitate Imobiliară Craiova

**A. Partea I. Descrierea imobilului**

TEREN Extravilan

Adresa: Jud. Dolj, TARLAUA 2, PARCELA 770

Nr. Crt	Nr cadastral Nr. topografic	Suprafața* (mp)	Observații / Referințe
A1	31774	12.000	Sector cadastral:12 Teren neimprejmuit;

**B. Partea II. Proprietari și acte**

Inscrieri privitoare la dreptul de proprietate și alte drepturi reale	Referințe
<b>56736 / 11/04/2017</b>	
Act Notarial nr. Contract de vanzare nr. 1396, din 07/04/2017 emis de NP Doina Faurar;	
B1	A1
Intabulare, drept de PROPRIETATE, dobandit prin Conventie, cota actuala 1/1, cota initiala 1/1 1) SC DELTA BERCENI INVEST SRL, CIF:22046319	

**C. Partea III. SARCINI .**


Inscrieri privind dezmembramintele dreptului de proprietate, drepturi reale de garanție și sarcini	Referințe
NU SUNT	

## Anexa Nr. 1 La Partea I

## Teren

Nr cadastral	Suprafața (mp)*	Observații / Referințe
31774	12.000	

\* Suprafața este determinată în planul de proiecție Stereo 70.



## Date referitoare la teren

Crt	Categorie folosință	Intra vilan	Suprafața (mp)	Tarla	Parcelă	Nr. topo	Observații / Referințe
1	arabil	NU	12.000	2	770	-	

## Lungime Segmente

1) Valorile lungimilor segmentelor sunt obținute din proiecție în plan.

Punct început	X / Y	Punct sfârșit	X / Y	Lungime segment (** (m)
1	434.831,486 303.104,384	2	435.556,679 302.858,535	765.733
2	435.556,679 302.858,535	3	435.557,603 302.874,79	16.281
3	435.557,603 302.874,79	4	434.834,244 303.120,017	763.796
4	434.834,244 303.120,017	1	434.831,486 303.104,384	15.874

**\*\* Lungimile segmentelor sunt determinate în planul de proiecție Stereo 70 și sunt rotunjite la 1 milimetru.**

**\*\*\* Distanța dintre puncte este formată din segmente cumulate ce sunt mai mici decât valoarea 1 milimetru.**



**DATE DESPRE IMOBILUL NR. 938**

Oficiul de Cadastru și Publicitate Imobiliară DOLJ  
Biroul de Cadastru și Publicitate Imobiliară Craiova

**A. Partea I. Descrierea imobilului**

TEREN Extravilan

Nr. CF vechi:152

Nr. cadastral vechi:171

Adresa: Jud. Dolj, T2 P771

Nr. Crt	Nr cadastral Nr. topografic	Suprafata* (mp)	Observatii / Referinte
A1	30278	Din acte: 15.000 Masurata: 11.555	Sector cadastral:12 Teren neimprejmuit; Imobil despărțit de HC 315/3, diferența de suprafață se regăsește la ID-ul 939

**B. Partea II. Proprietari și acte**

Inscrieri privitoare la dreptul de proprietate și alte drepturi reale	Referințe
<b>42515 / 09/06/2008</b>	
Act Notarial nr. aut nr 2300 din 2008, din 01/01/2008 emis de BNP Doina Faurar;	
B1	A1
Intabulare, drept de PROPRIETATEcumparare, dobandit prin Conventie, cota actuala 1/1, cota initiala 1/1 1) SC RURAL OLTENIA SRL, CIF:99999999999999, Lipsa CUI	

**C. Partea III. SARCINI .**

Inscrieri privind dezmembramintele dreptului de proprietate, drepturi reale de garanție și sarcini	Referințe
NU SUNT	


## Anexa Nr. 1 La Partea I

## Teren

Nr cadastral	Suprafața (mp)*	Observații / Referințe
30278	Din acte: 15.000 Masurata: 11.555	Imobil despărțit de HC 315/3, diferența de suprafață se regăsește la ID-ul 939

\* Suprafața este determinată în planul de proiecție Stereo 70.

## DETALII LINIARE IMOBIL



## Date referitoare la teren

Crt	Categorie folosință	Intravilan	Suprafața (mp)	Tarla	Parcelă	Nr. topo	Observații / Referințe
1	arabil	NU	11.555	2	771	-	

## Lungime Segmente

1) Valorile lungimilor segmentelor sunt obținute din proiecție în plan.

Punct început	X / Y	Punct sfârșit	X / Y	Lungime segment (** (m)
1	434.830,843 303.100,737	2	434.838,675 303.099,356	7.953
2	434.838,675 303.099,356	3	434.882,875 303.082,722	47.226
3	434.882,875 303.082,722	4	434.917,144 303.070,127	36.51
4	434.917,144 303.070,127	5	434.952,052 303.057,901	36.987

Punct început	X / Y	Punct sfârşit	X / Y	Lungime segment (** (m)
5	434.952,052 303.057,901	6	434.988,432 303.044,767	38.678
6	434.988,432 303.044,767	7	435.033,811 303.027,846	48.431
7	435.033,811 303.027,846	8	435.087,172 303.007,527	57.099
8	435.087,172 303.007,527	9	435.198,735 302.963,468	119.948
9	435.198,735 302.963,468	10	435.285,409 302.930,542	92.717
10	435.285,409 302.930,542	11	435.302,8 302.927,782	17.609
11	435.302,8 302.927,782	12	435.347,645 302.909,508	48.425
12	435.347,645 302.909,508	13	435.415,94 302.881,028	73.995
13	435.415,94 302.881,028	14	435.482,548 302.853,552	72.052
14	435.482,548 302.853,552	15	435.553,184 302.823,826	76.636
15	435.553,184 302.823,826	16	435.553,377 302.824,506	0.707
16	435.553,377 302.824,506	17	435.555,088 302.830,518	6.251
17	435.555,088 302.830,518	18	435.556,679 302.858,535	28.062
18	435.556,679 302.858,535	19	434.831,486 303.104,384	765.733
19	434.831,486 303.104,384	1	434.830,843 303.100,737	3.703

\*\* Lungimile segmentelor sunt determinate în planul de proiecţie Stereo 70 şi sunt rotunjite la 1 milimetru.

\*\*\* Distanţa dintre puncte este formată din segmente cumulate ce sunt mai mici decât valoarea 1 milimetru.





**DATE DESPRE IMOBILUL NR. 939**

Oficiul de Cadastru și Publicitate Imobiliară DOLJ  
Biroul de Cadastru și Publicitate Imobiliară Craiova

**A. Partea I. Descrierea imobilului**

TEREN Extravilan

Nr. CF vechi:152

Nr. cadastral vechi:171

Adresa: Jud. Dolj, T2 P771

Nr. Crt	Nr cadastral Nr. topografic	Suprafata* (mp)	Observatii / Referinte
A1	30278	Din acte: 15.000 Masurata: 3.445	Sector cadastral:12 Teren neimprejmuit; Imobil despărțit de HC 315/3, diferența de suprafață se regăsește la ID-ul 938

**B. Partea II. Proprietari și acte**

Inscrieri privitoare la dreptul de proprietate și alte drepturi reale		Referințe
<b>42515 / 09/06/2008</b>		
Act Notarial nr. aut nr 2300 din 2008, din 01/01/1900 emis de BNP Doina Faurar;		
B1	Intabulare, drept de PROPRIETATEcumparare, dobandit prin Conventie, cota actuala 1/1, cota initiala 1/1 1) SC RURAL OLTENIA SRL, CIF:9999999999999, Lipsa CUI	A1

**C. Partea III. SARCINI .**

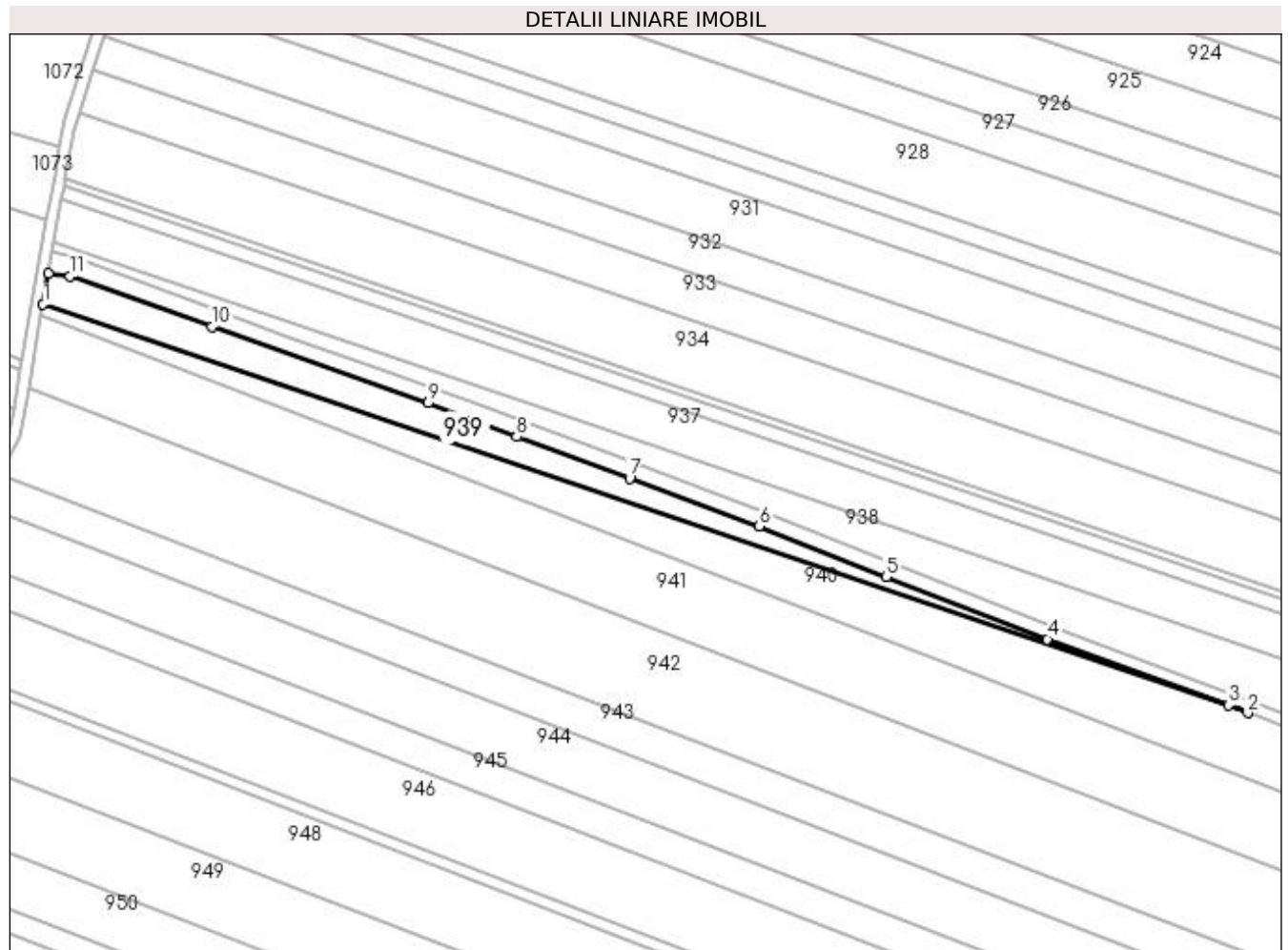
Inscrieri privind dezmembramintele dreptului de proprietate, drepturi reale de garanție și sarcini	Referințe
NU SUNT	

## Anexa Nr. 1 La Partea I

## Teren

Nr cadastral	Suprafața (mp)*	Observații / Referințe
30278	Din acte: 15.000 Masurata: 3.445	Imobil despărțit de HC 315/3, diferența de suprafață se regăsește la ID-ul 938

\* Suprafața este determinată în planul de proiecție Stereo 70.



## Date referitoare la teren

Crt	Categorie folosință	Intra vilan	Suprafața (mp)	Tarla	Parcelă	Nr. topo	Observații / Referințe
1	arabil	NU	3.445	2	771	-	

## Lungime Segmente

1) Valorile lungimilor segmentelor sunt obținute din proiecție în plan.

Punct început	X / Y	Punct sfârșit	X / Y	Lungime segment (** (m)
1	434.827,53 303.081,954	2	435.264,97 302.933,656	461.894
2	435.264,97 302.933,656	3	435.257,838 302.936,493	7.676
3	435.257,838 302.936,493	4	435.192,125 302.960,444	69.942
4	435.192,125 302.960,444	5	435.133,653 302.983,129	62.718
5	435.133,653 302.983,129	6	435.087,55 303.001,391	49.588

Punct început	X / Y	Punct sfârșit	X / Y	Lungime segment (** (m)
6	435.087,55 303.001,391	7	435.040,488 303.018,863	50.201
7	435.040,488 303.018,863	8	434.999,497 303.033,882	43.656
8	434.999,497 303.033,882	9	434.967,266 303.046,141	34.484
9	434.967,266 303.046,141	10	434.888,718 303.073,767	83.265
10	434.888,718 303.073,767	11	434.837,363 303.092,044	54.51
11	434.837,363 303.092,044	12	434.829,525 303.093,264	7.932
12	434.829,525 303.093,264	1	434.827,53 303.081,954	11.485

\*\* Lungimile segmentelor sunt determinate în planul de proiecție Stereo 70 și sunt rotunjite la 1 milimetru.

\*\*\* Distanța dintre puncte este formată din segmente cumulate ce sunt mai mici decât valoarea 1 milimetru.



**DATE DESPRE IMOBILUL NR. 940**

Oficiul de Cadastru și Publicitate Imobiliară DOLJ  
Biroul de Cadastru și Publicitate Imobiliară Craiova

**A. Partea I. Descrierea imobilului**

TEREN Extravilan

Adresa: Jud. Dolj, T2 P772

Nr. Crt	Nr cadastral Nr. topografic	Suprafața* (mp)	Observații / Referințe
A1		12.500	Sector cadastral:12 Teren neimprejmuit;

**B. Partea II. Proprietari și acte**

Inscrieri privitoare la dreptul de proprietate și alte drepturi reale	Referințe
/	
Act Administrativ nr. TDP 463-2162, din 28/02/1994 emis de CJS DAPT DOLJ;	
B1	A1
Intabulare, drept de PROPRIETATE, dobandit prin Reconstituire, cota actuala 1/1, cota initiala 1/1 1) TUTA VICTOR, Lipsa CNP	

**C. Partea III. SARCINI .**


Inscrieri privind dezmembramintele dreptului de proprietate, drepturi reale de garanție și sarcini	Referințe
NU SUNT	

## Anexa Nr. 1 La Partea I

## Teren

Nr cadastral	Suprafața (mp)*	Observații / Referințe
	12.500	

\* Suprafața este determinată în planul de proiecție Stereo 70.



## Date referitoare la teren

Crt	Categorie folosință	Intra vilan	Suprafața (mp)	Tarla	Parcelă	Nr. topo	Observații / Referințe
1	arabil	NU	12.500	2	772	-	

## Lungime Segmente

1) Valorile lungimilor segmentelor sunt obținute din proiecție în plan.

Punct început	X / Y	Punct sfârșit	X / Y	Lungime segment (** (m)
1	434.826,79 303.077,759	2	435.545,664 302.801,547	770.112
2	435.545,664 302.801,547	3	435.549,064 302.809,349	8.511
3	435.549,064 302.809,349	4	435.551,453 302.817,746	8.73
4	435.551,453 302.817,746	5	435.481,312 302.845,77	75.532
5	435.481,312 302.845,77	6	435.406,307 302.878,588	81.87

Punct început	X / Y	Punct sfârșit	X / Y	Lungime segment (** (m)
6	435.406,307 302.878,588	7	435.346,465 302.901,065	63.924
7	435.346,465 302.901,065	8	435.302,662 302.918,667	47.207
8	435.302,662 302.918,667	9	435.264,97 302.933,656	40.563
9	435.264,97 302.933,656	10	434.827,53 303.081,954	461.894
10	434.827,53 303.081,954	1	434.826,79 303.077,759	4.26

\*\* Lungimile segmentelor sunt determinate în planul de proiecție Stereo 70 și sunt rotunjite la 1 milimetru.

\*\*\* Distanța dintre puncte este formată din segmente cumulate ce sunt mai mici decât valoarea 1 milimetru.





**DATE DESPRE IMOBILUL NR. 941**

Oficiul de Cadastru și Publicitate Imobiliară DOLJ  
Biroul de Cadastru și Publicitate Imobiliară Craiova

**A. Partea I. Descrierea imobilului**

TEREN Extravilan

Adresa: Jud. Dolj, T2 P774

Nr. Crt	Nr cadastral Nr. topografic	Suprafața* (mp)	Observații / Referințe
A1		20.000	Sector cadastral:12 Teren neimprejmuit;

**B. Partea II. Proprietari și acte**

Inscrieri privitoare la dreptul de proprietate și alte drepturi reale	Referințe
/	
Act Administrativ nr. TDP 466-2162, din 28/02/1994 emis de CJS DAPT DOLJ;	
B1	A1
Intabulare, drept de PROPRIETATE, dobandit prin Reconstituire, cota actuala 1/1, cota initiala 1/1	
1) CONSTANTIN MARIN, Lipsa CNP	
2) STAN LELICA, Lipsa CNP	

**C. Partea III. SARCINI .**

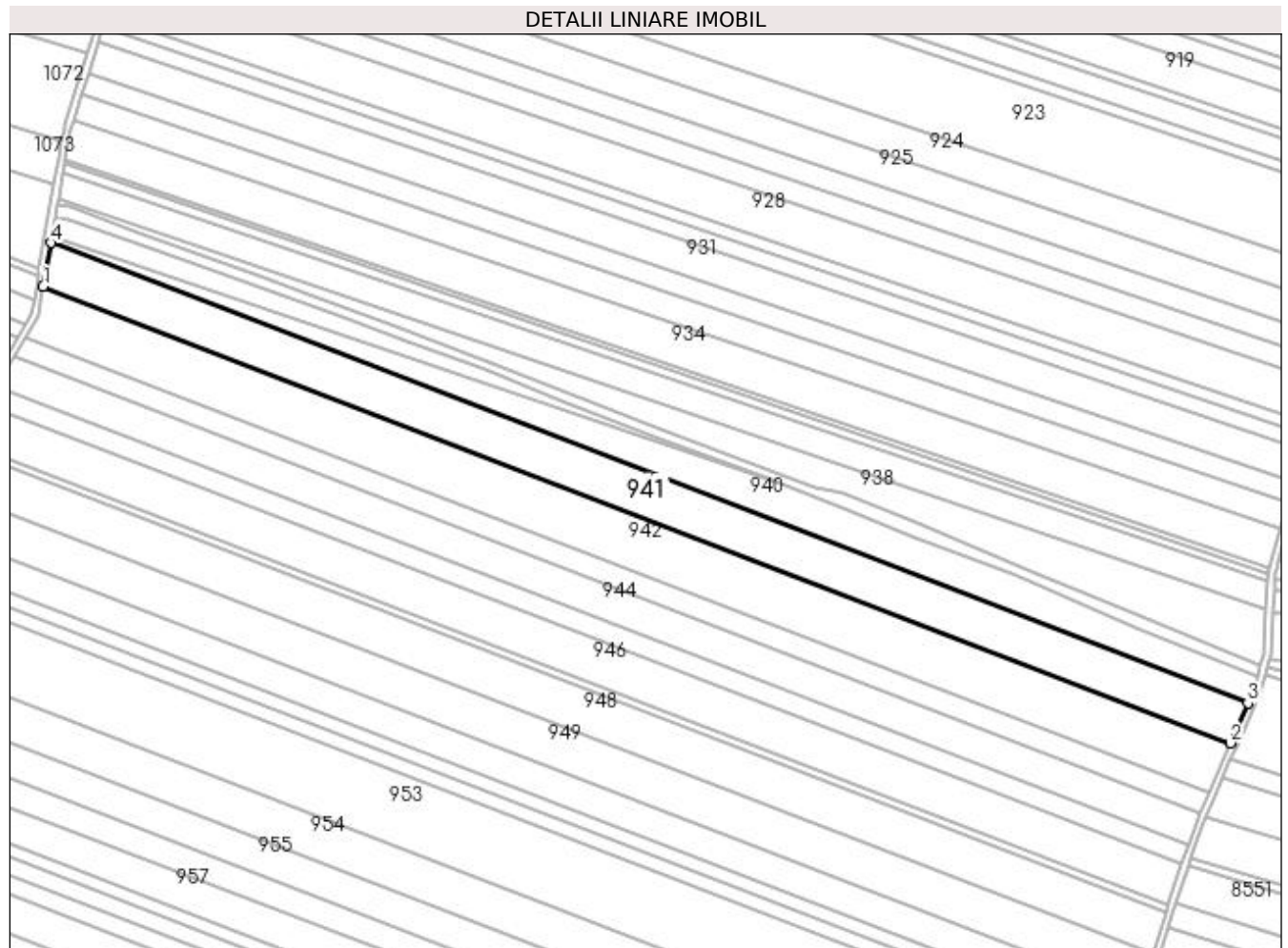
Inscrieri privind dezmembramintele dreptului de proprietate, drepturi reale de garanție și sarcini	Referințe
NU SUNT	

## Anexa Nr. 1 La Partea I

## Teren

Nr cadastral	Suprafața (mp)*	Observații / Referințe
	20.000	

\* Suprafața este determinată în planul de proiecție Stereo 70.



## Date referitoare la teren

Crt	Categorie folosință	Intra vilan	Suprafața (mp)	Tarla	Parcelă	Nr. topo	Observații / Referințe
1	arabil	NU	20.000	2	774	-	

## Lungime Segmente

1) Valorile lungimilor segmentelor sunt obținute din proiecție în plan.

Punct început	X / Y	Punct sfârșit	X / Y	Lungime segment (** (m)
1	434.822,175 303.051,597	2	435.535,238 302.777,619	763.887
2	435.535,238 302.777,619	3	435.545,664 302.801,547	26.101
3	435.545,664 302.801,547	4	434.826,79 303.077,759	770.112
4	434.826,79 303.077,759	1	434.822,175 303.051,597	26.566

**\*\* Lungimile segmentelor sunt determinate în planul de proiecție Stereo 70 și sunt rotunjite la 1 milimetru.**

**\*\*\* Distanța dintre puncte este formată din segmente cumulate ce sunt mai mici decât valoarea 1 milimetru.**



**DATE DESPRE IMOBILUL NR. 942**

Oficiul de Cadastru și Publicitate Imobiliară DOLJ  
 Biroul de Cadastru și Publicitate Imobiliară Craiova

**A. Partea I. Descrierea imobilului**

TEREN Extravilan

Adresa: Jud. Dolj, TARLAUA 2, PARCELA 774

Nr. Crt	Nr cadastral Nr. topografic	Suprafața* (mp)	Observații / Referințe
A1	31749	25.000	Sector cadastral:12 Teren neimprejmuit;

**B. Partea II. Proprietari și acte**

Inscrieri privitoare la dreptul de proprietate și alte drepturi reale	Referințe
<b>87787 / 27/07/2015</b>	
Act Notarial nr. cvc aut nr 1611, din 24/07/2015 emis de Cerbeanu Iulia Monica;	
B1	A1
Intabulare, drept de PROPRIETATE, dobândit prin Conventie, cota actuala 1/1, cota initiala 1/1	
1) COJOCARU EMILIAN	
2) COJOCARU MIHAELA	

**C. Partea III. SARCINI .**

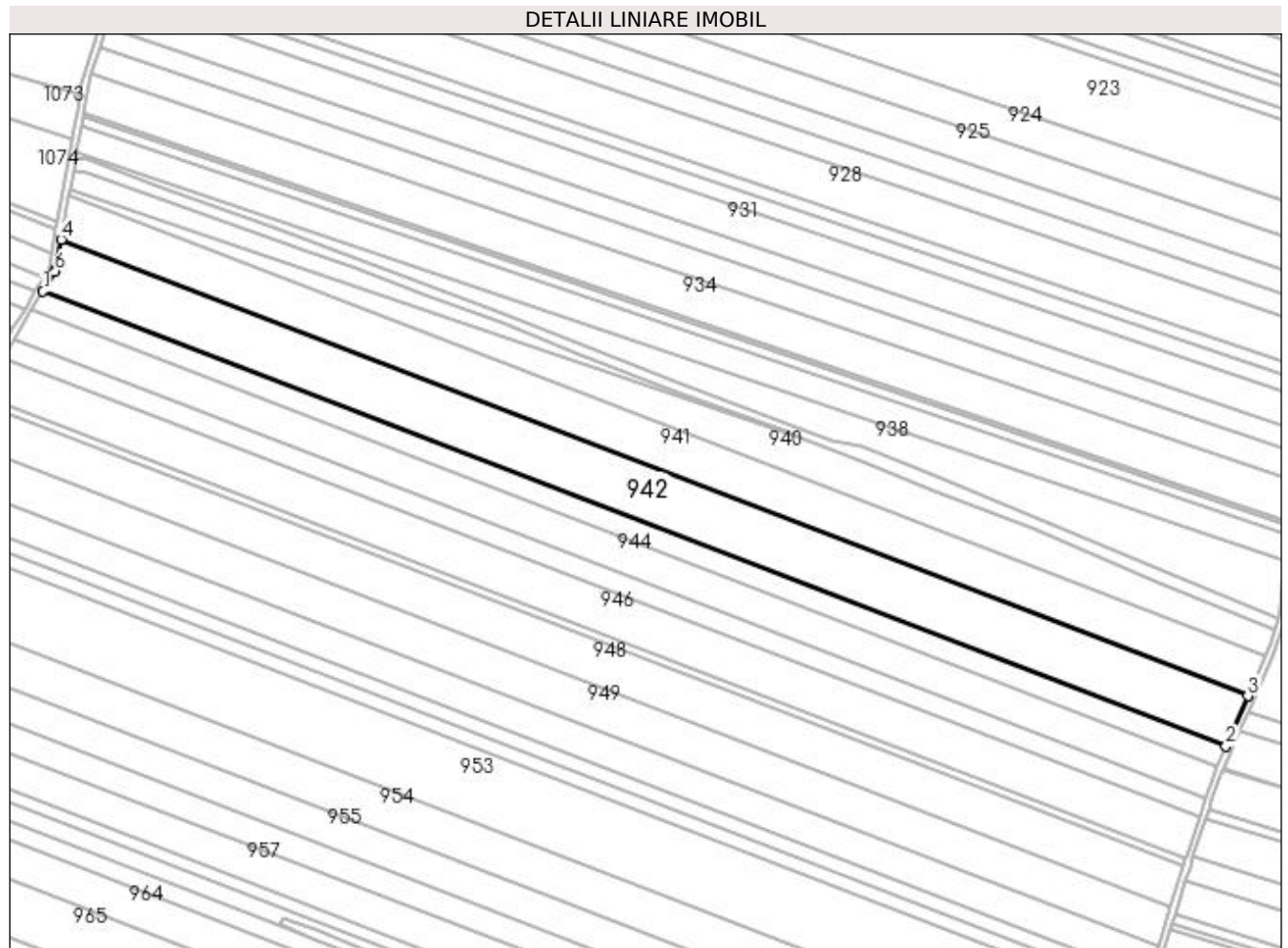
Inscrieri privind dezmembramintele dreptului de proprietate, drepturi reale de garanție și sarcini	Referințe
NU SUNT	

## Anexa Nr. 1 La Partea I

## Teren

Nr cadastral	Suprafața (mp)*	Observații / Referințe
31749	25.000	

\* Suprafața este determinată în planul de proiecție Stereo 70.



## Date referitoare la teren

Crt	Categorie folosință	Intra vilan	Suprafața (mp)	Tarla	Parcelă	Nr. topo	Observații / Referințe
1	arabil	NU	25.000	2	774	-	

## Lungime Segmente

1) Valorile lungimilor segmentelor sunt obținute din proiecție în plan.

Punct început	X / Y	Punct sfârșit	X / Y	Lungime segment (** (m)
1	434.811,331 303.020,579	2	435.522,106 302.747,479	761.436
2	435.522,106 302.747,479	3	435.535,238 302.777,619	32.877
3	435.535,238 302.777,619	4	434.822,175 303.051,597	763.887
4	434.822,175 303.051,597	5	434.819,095 303.034,133	17.734
5	434.819,095 303.034,133	6	434.818,613 303.032,703	1.509

Punct început	X / Y	Punct sfârşit	X / Y	Lungime segment (** (m)
6	434.818,613 303.032,703	1	434.811,331 303.020,579	14.143

\*\* Lungimile segmentelor sunt determinate în planul de proiecţie Stereo 70 şi sunt rotunjite la 1 milimetru.

\*\*\* Distanţa dintre puncte este formată din segmente cumulate ce sunt mai mici decât valoarea 1 milimetru.





**DATE DESPRE IMOBILUL NR. 943**

Oficiul de Cadastru și Publicitate Imobiliară DOLJ  
Biroul de Cadastru și Publicitate Imobiliară Craiova

**A. Partea I. Descrierea imobilului**

TEREN Extravilan

Adresa: Jud. Dolj, T2 P775

Nr. Crt	Nr cadastral Nr. topografic	Suprafața* (mp)	Observații / Referințe
A1		10.000	Sector cadastral:12 Teren neimprejmuit;

**B. Partea II. Proprietari și acte**

Inscrieri privitoare la dreptul de proprietate și alte drepturi reale		Referințe
/		
Act Administrativ nr. TDP 92759538, din 22/02/1995 emis de CJSAPT DOLJ;		
B1	Intabulare, drept de PROPRIETATE, dobândit prin Reconstituire, cota actuala 1/1, cota initiala 1/1 1) STANCU GEORGETA, Lipsa CNP 2) CURCEA MARIN, Lipsa CNP	A1

**C. Partea III. SARCINI .**


Inscrieri privind dezmembramentele dreptului de proprietate, drepturi reale de garanție și sarcini	Referințe
NU SUNT	

## Anexa Nr. 1 La Partea I

## Teren

Nr cadastral	Suprafața (mp)*	Observații / Referințe
	10.000	

\* Suprafața este determinată în planul de proiecție Stereo 70.



## Date referitoare la teren

Crt	Categorie folosință	Intravilan	Suprafața (mp)	Tarla	Parcelă	Nr. topo	Observații / Referințe
1	arabil	NU	10.000	2	775	-	

## Lungime Segmente

1) Valorile lungimilor segmentelor sunt obținute din proiecție în plan.

Punct început	X / Y	Punct sfârșit	X / Y	Lungime segment (** (m)
1	434.804,472 303.009,161	2	435.516,86 302.735,441	763.164
2	435.516,86 302.735,441	3	435.522,106 302.747,479	13.131
3	435.522,106 302.747,479	4	434.811,331 303.020,579	761.436
4	434.811,331 303.020,579	1	434.804,472 303.009,161	13.32

**\*\* Lungimile segmentelor sunt determinate în planul de proiecție Stereo 70 și sunt rotunjite la 1 milimetru.**

**\*\*\* Distanța dintre puncte este formată din segmente cumulate ce sunt mai mici decât valoarea 1 milimetru.**



**DATE DESPRE IMOBILUL NR. 944**

Oficiul de Cadastru și Publicitate Imobiliară DOLJ  
Biroul de Cadastru și Publicitate Imobiliară Craiova

**A. Partea I. Descrierea imobilului**

TEREN Extravilan

Adresa: Jud. Dolj, T2 P776

Nr. Crt	Nr cadastral Nr. topografic	Suprafața* (mp)	Observații / Referințe
A1	31976	15.400	Sector cadastral:12 Teren neimprejmit;

**B. Partea II. Proprietari și acte**

Inscrieri privitoare la dreptul de proprietate și alte drepturi reale	Referințe
<b>167415 / 05/12/2016</b>	
Act Notarial nr. Contract de vanzare-cumpărare aut. nr.1784, din 28/11/2016 emis de NP Bazgu Mariana;	
B1	A1
Intabulare, drept de PROPRIETATE, dobandit prin Conventie, cota actuala 1/1, cota initiala 1/1	
1) JILAVU VIOREL	
2) JILAVU GEORGIA	

**C. Partea III. SARCINI .**


Inscrieri privind dezmembramintele dreptului de proprietate, drepturi reale de garanție și sarcini	Referințe
NU SUNT	

## Anexa Nr. 1 La Partea I

## Teren

Nr cadastral	Suprafața (mp)*	Observații / Referințe
31976	15.400	

\* Suprafața este determinată în planul de proiecție Stereo 70.



## Date referitoare la teren

Crt	Categorie folosință	Intra vilan	Suprafața (mp)	Tarla	Parcelă	Nr. topo	Observații / Referințe
1	arabil	NU	15.400	2	776	-	

## Lungime Segmente

1) Valorile lungimilor segmentelor sunt obținute din proiecție în plan.

Punct început	X / Y	Punct sfârșit	X / Y	Lungime segment (** (m)
1	434.793,946 302.991,636	2	435.509,899 302.716,547	766.983
2	435.509,899 302.716,547	3	435.514,105 302.729,118	13.256
3	435.514,105 302.729,118	4	435.516,86 302.735,441	6.897
4	435.516,86 302.735,441	5	434.804,472 303.009,161	763.164
5	434.804,472 303.009,161	1	434.793,946 302.991,636	20.443

**\*\* Lungimile segmentelor sunt determinate în planul de proiecție Stereo 70 și sunt rotunjite la 1 milimetru.**

**\*\*\* Distanța dintre puncte este formată din segmente cumulate ce sunt mai mici decât valoarea 1 milimetru.**





**DATE DESPRE IMOBILUL NR. 945**

Oficiul de Cadastru și Publicitate Imobiliară DOLJ  
Biroul de Cadastru și Publicitate Imobiliară Craiova

**A. Partea I. Descrierea imobilului**

TEREN Extravilan

Adresa: Jud. Dolj, TARLAUA 2, PARCELA 777

Nr. Crt	Nr cadastral Nr. topografic	Suprafața* (mp)	Observații / Referințe
A1	30332	9.500	Sector cadastral:12 Teren neimprejmuit;

**B. Partea II. Proprietari și acte**

Inscrieri privitoare la dreptul de proprietate și alte drepturi reale		Referințe
<b>34650 / 03/05/2012</b>		
Act Administrativ nr. 1227-2179, din 06/11/1998 emis de COMISIA JUDETEANA DE STABILIRE A DREPTULUI DE FOND;		
B1	Intabulare, drept de PROPRIETATE, dobandit prin Reconstituire, cota actuala 1/1, cota initiala 1/1 1) PATERAU GEORGETA 2) TEODORESCU PAULA	A1

**C. Partea III. SARCINI .**


Inscrieri privind dezmembramintele dreptului de proprietate, drepturi reale de garanție și sarcini	Referințe
NU SUNT	

## Anexa Nr. 1 La Partea I

## Teren

Nr cadastral	Suprafața (mp)*	Observații / Referințe
30332	9.500	

\* Suprafața este determinată în planul de proiecție Stereo 70.



## Date referitoare la teren

Crt	Categorie folosință	Intra vilan	Suprafața (mp)	Tarla	Parcelă	Nr. topo	Observații / Referințe
1	arabil	NU	9.500	2	777	-	

## Lungime Segmente

1) Valorile lungimilor segmentelor sunt obținute din proiecție în plan.

Punct început	X / Y	Punct sfârșit	X / Y	Lungime segment (** (m)
1	434.787,482 302.980,874	2	435.505,972 302.704,81	769.701
2	435.505,972 302.704,81	3	435.509,899 302.716,547	12.377
3	435.509,899 302.716,547	4	434.793,946 302.991,636	766.983
4	434.793,946 302.991,636	1	434.787,482 302.980,874	12.554

**\*\* Lungimile segmentelor sunt determinate în planul de proiecție Stereo 70 și sunt rotunjite la 1 milimetru.**

**\*\*\* Distanța dintre puncte este formată din segmente cumulate ce sunt mai mici decât valoarea 1 milimetru.**



**DATE DESPRE IMOBILUL NR. 946**

Oficiul de Cadastru și Publicitate Imobiliară DOLJ  
Biroul de Cadastru și Publicitate Imobiliară Craiova

**A. Partea I. Descrierea imobilului**

TEREN Extravilan

Adresa: Jud. Dolj, T2 P778

Nr. Crt	Nr cadastral Nr. topografic	Suprafața* (mp)	Observații / Referințe
A1		20.100	Sector cadastral:12 Teren neimprejmuit;

**B. Partea II. Proprietari și acte**

Inscrieri privitoare la dreptul de proprietate și alte drepturi reale	Referințe
/	
Act Administrativ nr. TDP 1547, din 21/11/2003 emis de CJSAPT DOLJ;	
B1	A1
Intabulare, drept de PROPRIETATE, dobândit prin Reconstituire, cota actuala 1/1, cota initiala 1/1 1) DINU GHEORGHE, Lipsa CNP	

**C. Partea III. SARCINI .**

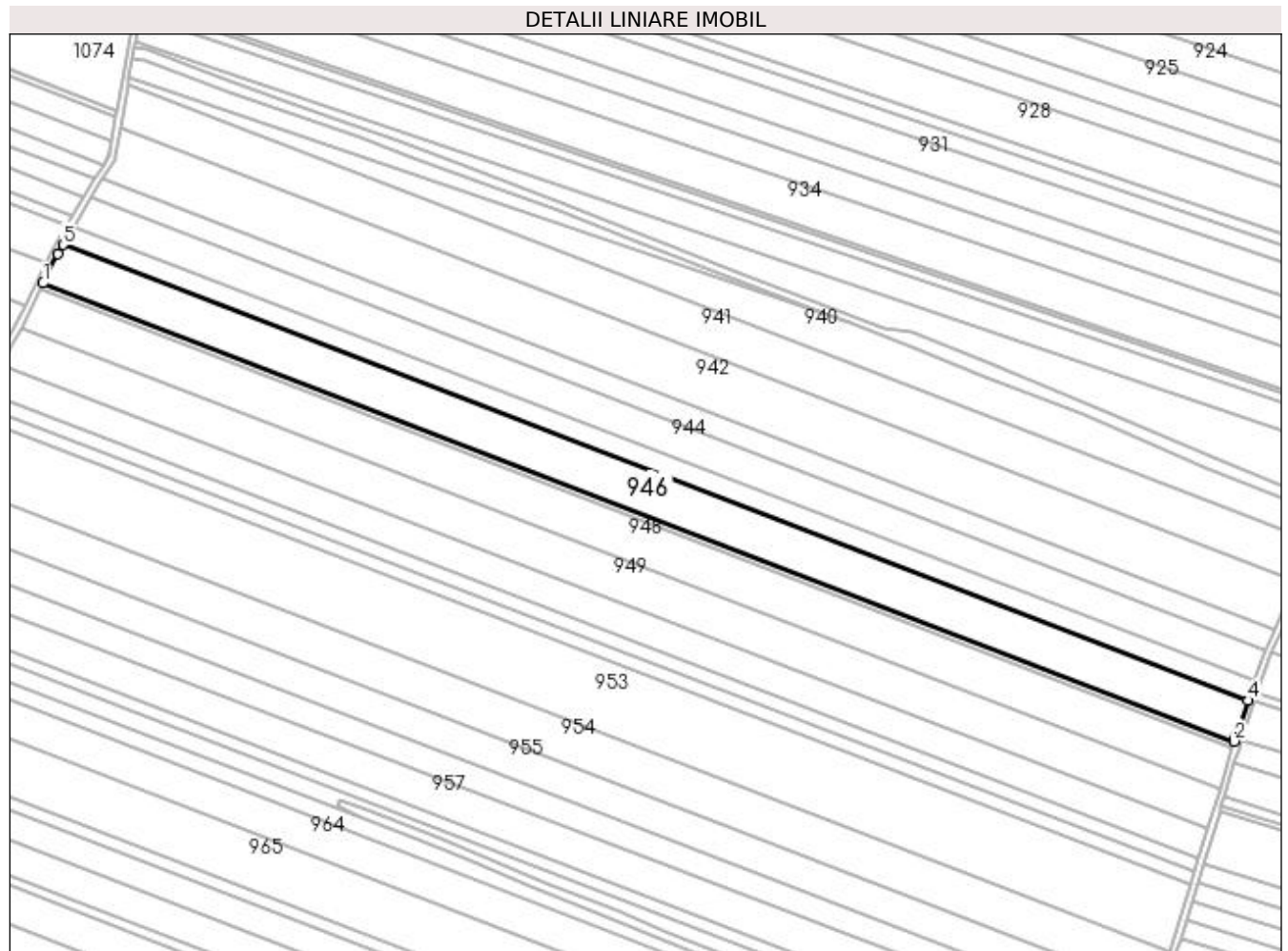
Inscrieri privind dezmembramintele dreptului de proprietate, drepturi reale de garanție și sarcini	Referințe
NU SUNT	

## Anexa Nr. 1 La Partea I

## Teren

Nr cadastral	Suprafața (mp)*	Observații / Referințe
	20.100	

\* Suprafața este determinată în planul de proiecție Stereo 70.



## Date referitoare la teren

Crt	Categorie folosință	Intravilan	Suprafața (mp)	Tarla	Parcelă	Nr. topo	Observații / Referințe
1	arabil	NU	20.100	2	778	-	

## Lungime Segmente

1) Valorile lungimilor segmentelor sunt obținute din proiecție în plan.

Punct început	X / Y	Punct sfârșit	X / Y	Lungime segment (** (m)
1	434.775,345 302.957,644	2	435.497,746 302.680,078	773.89
2	435.497,746 302.680,078	3	435.498,33 302.681,968	1.978
3	435.498,33 302.681,968	4	435.505,972 302.704,81	24.086
4	435.505,972 302.704,81	5	434.787,482 302.980,874	769.701
5	434.787,482 302.980,874	6	434.784,192 302.975,397	6.389

Punct început	X / Y	Punct sfârșit	X / Y	Lungime segment (** (m)
6	434.784,192 302.975,397	1	434.775,345 302.957,644	19.835

\*\* Lungimile segmentelor sunt determinate în planul de proiecție Stereo 70 și sunt rotunjite la 1 milimetru.

\*\*\* Distanța dintre puncte este formată din segmente cumulate ce sunt mai mici decât valoarea 1 milimetru.





**DATE DESPRE IMOBILUL NR. 947**

Oficiul de Cadastru și Publicitate Imobiliară DOLJ  
Biroul de Cadastru și Publicitate Imobiliară Craiova

**A. Partea I. Descrierea imobilului**

TEREN Extravilan

Adresa: Jud. Dolj, T2 P778

Nr. Crt	Nr cadastral Nr. topografic	Suprafața* (mp)	Observații / Referințe
A1		3.150	Sector cadastral:12 Teren neimprejmuit; În TDP a fost înscris în mod eronat T1, corect fiind T2

**B. Partea II. Proprietari și acte**

Inscrieri privitoare la dreptul de proprietate și alte drepturi reale		Referințe
/		
Act Administrativ nr. TDP 1391-44812, din 17/04/2001 emis de CJS DAPT DOLJ;		
B1	Intabulare, drept de PROPRIETATE, dobandit prin Reconstituire, cota actuala 1/1, cota initiala 1/1 1) <b>DINU GHEORGHE</b> , Lipsa CNP	A1

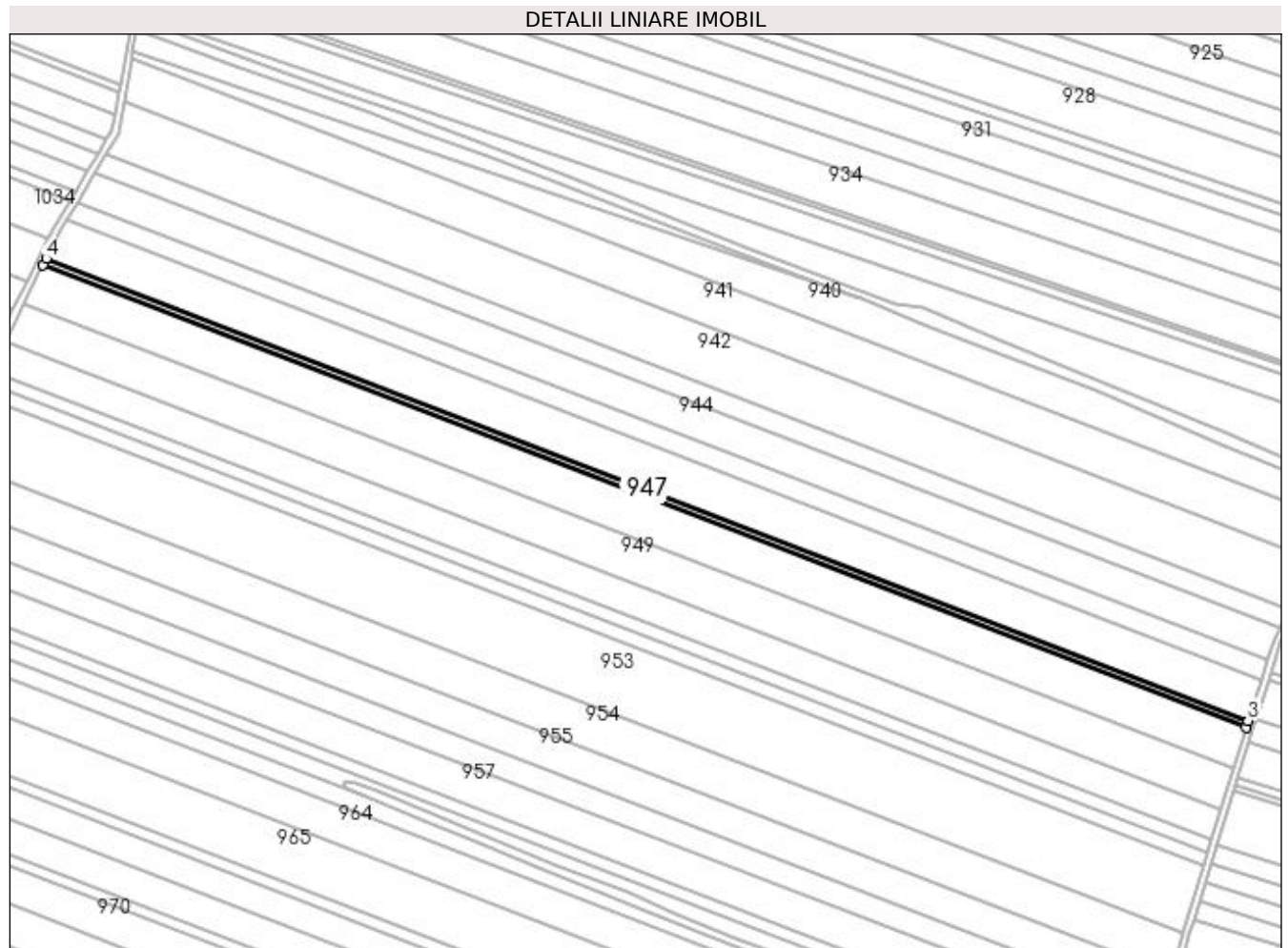
**C. Partea III. SARCINI .**

Inscrieri privind dezmembramintele dreptului de proprietate, drepturi reale de garanție și sarcini	Referințe
NU SUNT	

**Anexa Nr. 1 La Partea I****Teren**

Nr cadastral	Suprafața (mp)*	Observații / Referințe
	3.150	În TDP a fost înscris în mod eronat T1, corect fiind T2

\* Suprafața este determinată în planul de proiecție Stereo 70.

**Date referitoare la teren**

Crt	Categorie folosință	Intra vilan	Suprafața (mp)	Tarla	Parcelă	Nr. topo	Observații / Referințe
1	arabil	NU	3.150	2	778	-	

**Lungime Segmente**

1) Valorile lungimilor segmentelor sunt obținute din proiecție în plan.

Punct început	X / Y	Punct sfârșit	X / Y	Lungime segment (** (m)
1	434.773,522 302.953,986	2	435.496,543 302.676,181	774.555
2	435.496,543 302.676,181	3	435.497,746 302.680,078	4.078
3	435.497,746 302.680,078	4	434.775,345 302.957,644	773.89
4	434.775,345 302.957,644	1	434.773,522 302.953,986	4.087

**\*\* Lungimile segmentelor sunt determinate în planul de proiecție Stereo 70 și sunt rotunjite la 1 milimetru.**

**\*\*\* Distanța dintre puncte este formată din segmente cumulate ce sunt mai mici decât valoarea 1 milimetru.**



**DATE DESPRE IMOBILUL NR. 948**

Oficiul de Cadastru și Publicitate Imobiliară DOLJ  
Biroul de Cadastru și Publicitate Imobiliară Craiova

**A. Partea I. Descrierea imobilului**

TEREN Extravilan

Adresa: Jud. Dolj, T2 P779

Nr. Crt	Nr cadastral Nr. topografic	Suprafața* (mp)	Observații / Referințe
A1		20.000	Sector cadastral:12 Teren neimprejmuit;

**B. Partea II. Proprietari și acte**

Inscrieri privitoare la dreptul de proprietate și alte drepturi reale	Referințe
/	
Act Administrativ nr. TDP 11452, din 13/10/2008 emis de CJSAPT DOLJ;	
B1	A1
Intabulare, drept de PROPRIETATE, dobândit prin Reconstituire, cota actuala 1/1, cota initiala 1/1 1) NICOLA CONSTANTIN	

**C. Partea III. SARCINI .**

Inscrieri privind dezmembramintele dreptului de proprietate, drepturi reale de garanție și sarcini	Referințe
NU SUNT	

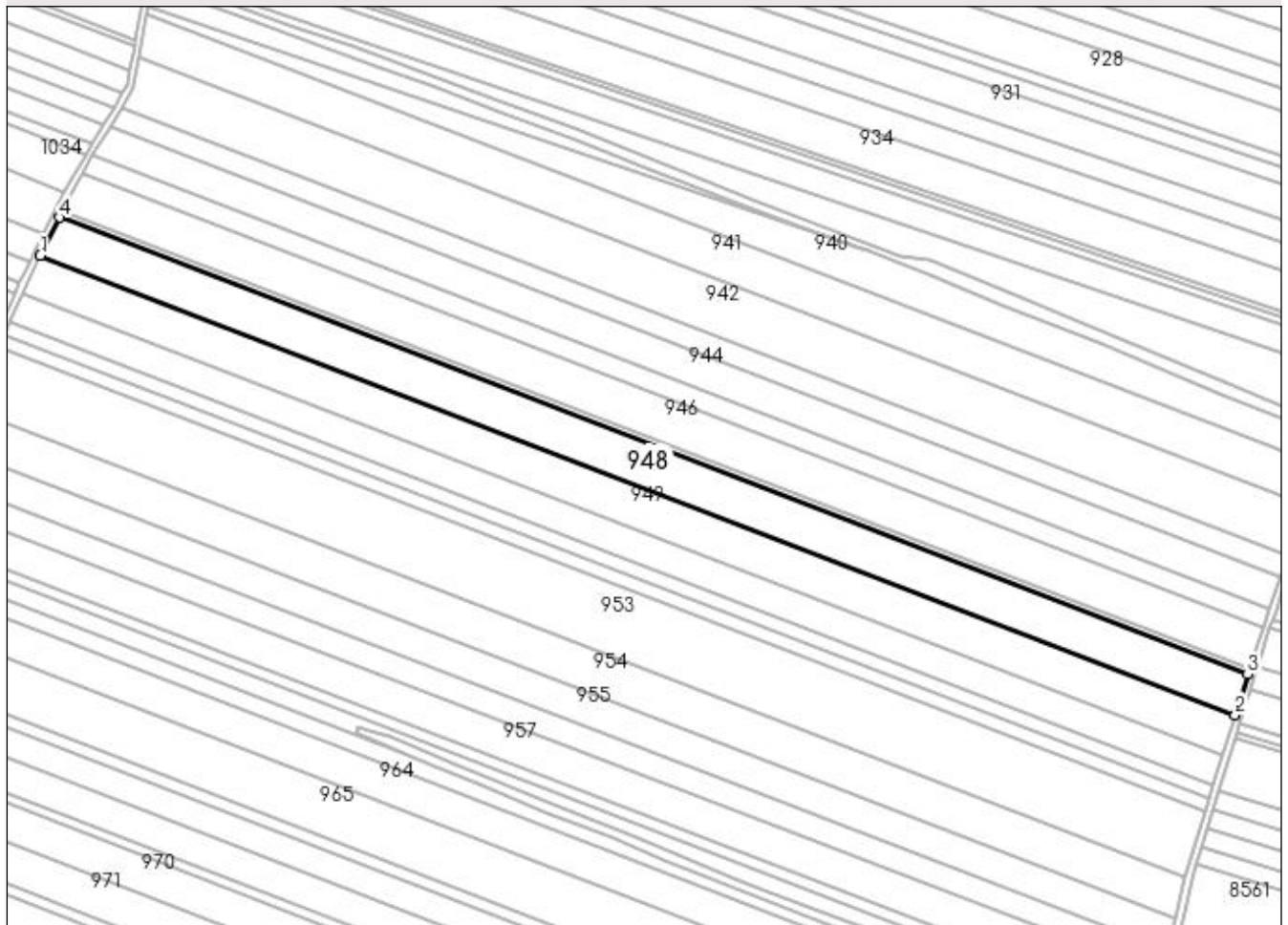
## Anexa Nr. 1 La Partea I

## Teren

Nr cadastral	Suprafața (mp)*	Observații / Referințe
	20.000	

\* Suprafața este determinată în planul de proiecție Stereo 70.

## DETALII LINIARE IMOBIL



## Date referitoare la teren

Crt	Categorie folosință	Intravilan	Suprafața (mp)	Tarla	Parcelă	Nr. topo	Observații / Referințe
1	arabil	NU	20.000	2	779	-	

## Lungime Segmente

1) Valorile lungimilor segmentelor sunt obținute din proiecție în plan.

Punct început	X / Y	Punct sfârșit	X / Y	Lungime segment (** (m)
1	434.761,983 302.930,833	2	435.488,93 302.651,52	778.76
2	435.488,93 302.651,52	3	435.496,543 302.676,181	25.809
3	435.496,543 302.676,181	4	434.773,522 302.953,986	774.555
4	434.773,522 302.953,986	1	434.761,983 302.930,833	25.869

**\*\* Lungimile segmentelor sunt determinate în planul de proiecție Stereo 70 și sunt rotunjite la 1 milimetru.**

**\*\*\* Distanța dintre puncte este formată din segmente cumulate ce sunt mai mici decât valoarea 1 milimetru.**





**DATE DESPRE IMOBILUL NR. 949**

Oficiul de Cadastru și Publicitate Imobiliară DOLJ  
Biroul de Cadastru și Publicitate Imobiliară Craiova

**A. Partea I. Descrierea imobilului**

TEREN Extravilan

Adresa: Jud. Dolj, T2 P779

Nr. Crt	Nr cadastral Nr. topografic	Suprafața* (mp)	Observații / Referințe
A1		20.000	Sector cadastral:12 Teren neimprejmut;

**B. Partea II. Proprietari și acte**

Inscrieri privitoare la dreptul de proprietate și alte drepturi reale	Referințe
/	
Act Administrativ nr. TDP 93659538, din 24/02/1995 emis de CJSAPT DOLJ;	
B1	A1
Intabulare, drept de PROPRIETATE, dobândit prin Reconstituire, cota actuala 1/1, cota initiala 1/1	
1) NICOLA CONSTANTIN DEFUNCT:Da	
2) NICOLA MIHAI DEFUNCT:Da	
3) NICOLA ION DEFUNCT:Da	
4) NICOLA MIRCEA	

**C. Partea III. SARCINI .**

Inscrieri privind dezmembramintele dreptului de proprietate, drepturi reale de garanție și sarcini	Referințe
NU SUNT	

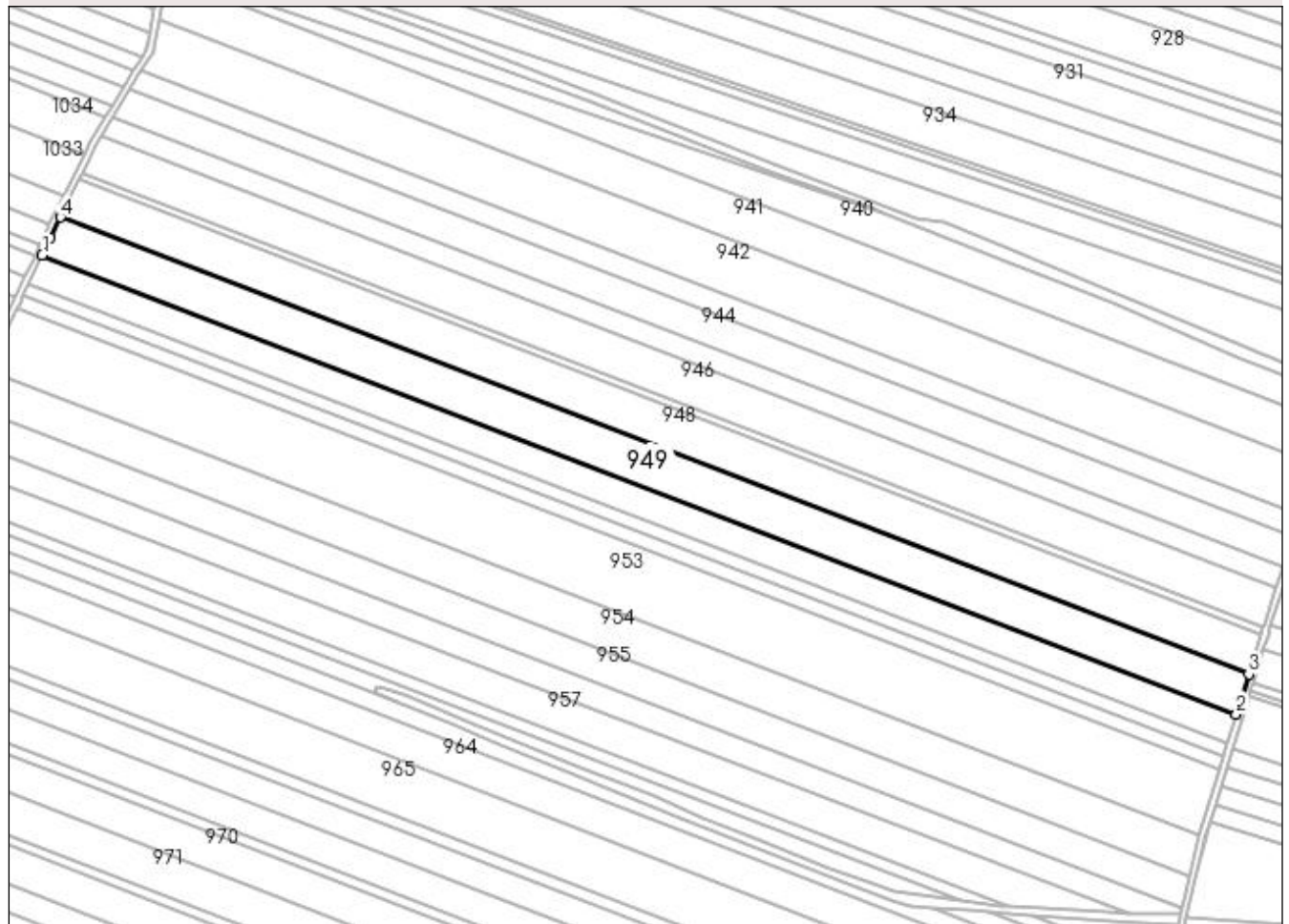
## Anexa Nr. 1 La Partea I

## Teren

Nr cadastral	Suprafața (mp)*	Observații / Referințe
	20.000	

\* Suprafața este determinată în planul de proiecție Stereo 70.

## DETALII LINIARE IMOBIL



## Date referitoare la teren

Crt	Categorie folosință	Intra vilan	Suprafața (mp)	Tarla	Parcelă	Nr. topo	Observații / Referințe
1	arabil	NU	20.000	2	779	-	

## Lungime Segmente

1) Valorile lungimilor segmentelor sunt obținute din proiecție în plan.

Punct început	X / Y	Punct sfârșit	X / Y	Lungime segment (** (m)
1	434.750,846 302.907,671	2	435.481,356 302.626,988	782.578
2	435.481,356 302.626,988	3	435.488,93 302.651,52	25.675
3	435.488,93 302.651,52	4	434.761,983 302.930,833	778.76
4	434.761,983 302.930,833	5	434.755,833 302.918,493	13.788
5	434.755,833 302.918,493	1	434.750,846 302.907,671	11.916

**\*\* Lungimile segmentelor sunt determinate în planul de proiecție Stereo 70 și sunt rotunjite la 1 milimetru.**

**\*\*\* Distanța dintre puncte este formată din segmente cumulate ce sunt mai mici decât valoarea 1 milimetru.**



**DATE DESPRE IMOBILUL NR. 950**

Oficiul de Cadastru și Publicitate Imobiliară DOLJ  
Biroul de Cadastru și Publicitate Imobiliară Craiova

**A. Partea I. Descrierea imobilului**

TEREN Extravilan

Adresa: Jud. Dolj, T2 P781

Nr. Crt	Nr cadastral Nr. topografic	Suprafața* (mp)	Observații / Referințe
A1		14.828	Sector cadastral:12 Teren neimprejmuit;

**B. Partea II. Proprietari și acte**

Inscrieri privitoare la dreptul de proprietate și alte drepturi reale	Referințe
/	
Act Administrativ nr. TDP 1261-2179, din 01/06/1999 emis de CJSAPT DOLJ;	
B1	A1
Intabulare, drept de PROPRIETATE, dobândit prin Reconstituire, cota actuala 1/1, cota initiala 1/1 1) DUMITRU ANCA-FLORICA, Lipsa CNP	

**C. Partea III. SARCINI .**

Inscrieri privind dezmembramintele dreptului de proprietate, drepturi reale de garanție și sarcini	Referințe
NU SUNT	


## Anexa Nr. 1 La Partea I

## Teren

Nr cadastral	Suprafața (mp)*	Observații / Referințe
	14.828	

\* Suprafața este determinată în planul de proiecție Stereo 70.

## DETALII LINIARE IMOBIL



## Date referitoare la teren

Crt	Categorie folosință	Intravilan	Suprafața (mp)	Tarla	Parcelă	Nr. topo	Observații / Referințe
1	arabil	NU	14.828	2	781	-	

## Lungime Segmente

1) Valorile lungimilor segmentelor sunt obținute din proiecție în plan.

Punct început	X / Y	Punct sfârșit	X / Y	Lungime segment (** (m)
1	434.742,911 302.890,454	2	435.475,763 302.608,872	785.086
2	435.475,763 302.608,872	3	435.481,356 302.626,988	18.96
3	435.481,356 302.626,988	4	434.750,846 302.907,671	782.578
4	434.750,846 302.907,671	1	434.742,911 302.890,454	18.958

**\*\* Lungimile segmentelor sunt determinate în planul de proiecție Stereo 70 și sunt rotunjite la 1 milimetru.**

**\*\*\* Distanța dintre puncte este formată din segmente cumulate ce sunt mai mici decât valoarea 1 milimetru.**





**DATE DESPRE IMOBILUL NR. 951**

Oficiul de Cadastru și Publicitate Imobiliară DOLJ  
Biroul de Cadastru și Publicitate Imobiliară Craiova

**A. Partea I. Descrierea imobilului**

TEREN Extravilan

Adresa: Jud. Dolj, T2 P782

Nr. Crt	Nr cadastral Nr. topografic	Suprafața* (mp)	Observații / Referințe
A1		6.502	Sector cadastral:12 Teren neimprejmuit;

**B. Partea II. Proprietari și acte**

Inscrieri privitoare la dreptul de proprietate și alte drepturi reale	Referințe
/	
Act Administrativ nr. TDP 697-15093, din 26/01/1995 emis de CJSAPT DOLJ;	
B1	A1
Intabulare, drept de PROPRIETATE, dobandit prin Reconstituire, cota actuala 1/1, cota initiala 1/1 1) CIOARĂ IULIANA, Lipsa CNP	

**C. Partea III. SARCINI .**

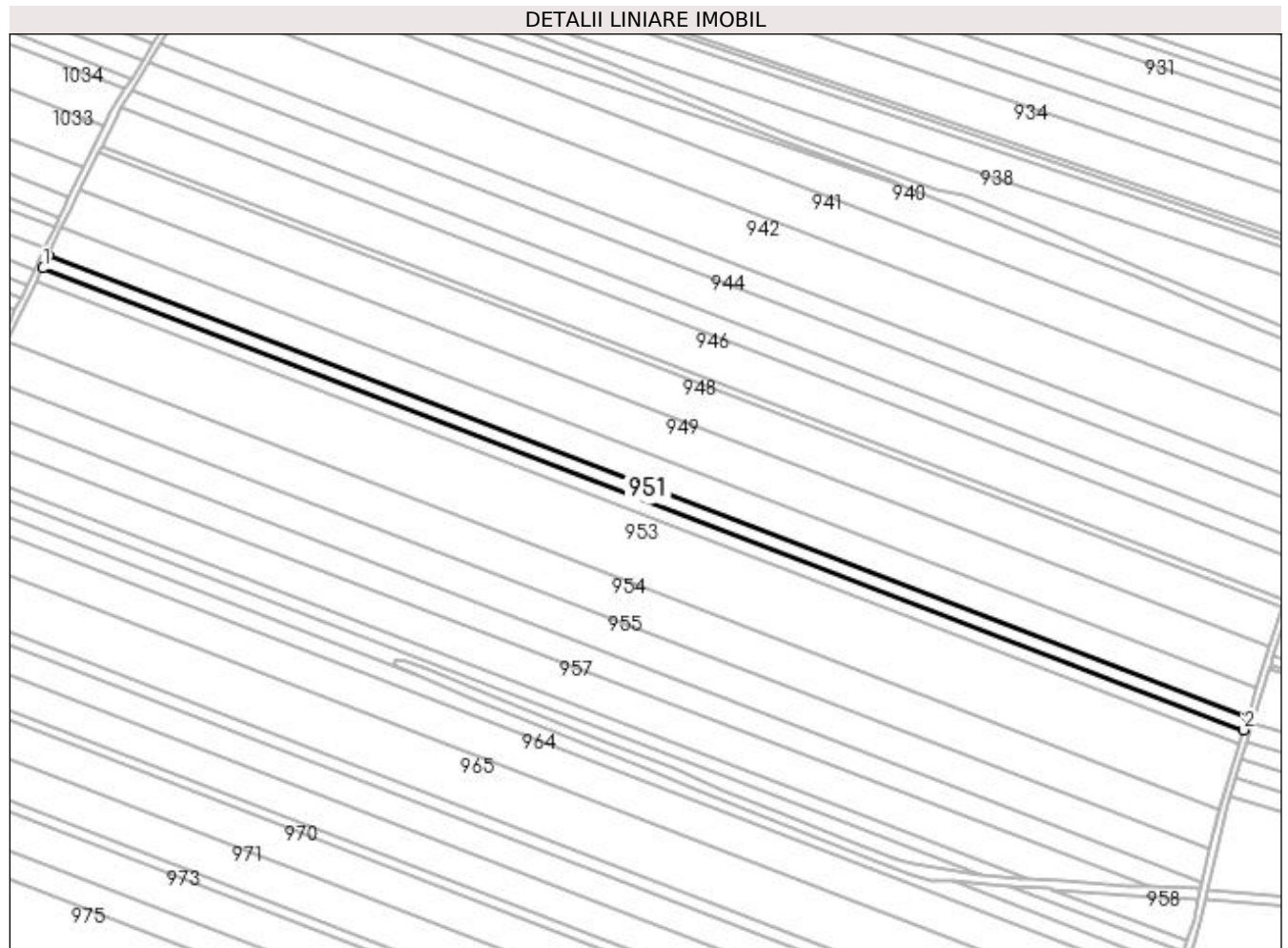
Inscrieri privind dezmembramintele dreptului de proprietate, drepturi reale de garanție și sarcini	Referințe
NU SUNT	

## Anexa Nr. 1 La Partea I

## Teren

Nr cadastral	Suprafața (mp)*	Observații / Referințe
	6.502	

\* Suprafața este determinată în planul de proiecție Stereo 70.



## Date referitoare la teren

Crt	Categorie folosință	Intra vilan	Suprafața (mp)	Tarla	Parcelă	Nr. topo	Observații / Referințe
1	arabil	NU	6.502	2	782	-	

## Lungime Segmente

1) Valorile lungimilor segmentelor sunt obținute din proiecție în plan.

Punct început	X / Y	Punct sfârșit	X / Y	Lungime segment (** (m)
1	434.739,44 302.882,921	2	435.473,316 302.600,946	786.183
2	435.473,316 302.600,946	3	435.475,763 302.608,872	8.295
3	435.475,763 302.608,872	4	434.742,911 302.890,454	785.086
4	434.742,911 302.890,454	1	434.739,44 302.882,921	8.294

**\*\* Lungimile segmentelor sunt determinate în planul de proiecție Stereo 70 și sunt rotunjite la 1 milimetru.**

**\*\*\* Distanța dintre puncte este formată din segmente cumulate ce sunt mai mici decât valoarea 1 milimetru.**



**DATE DESPRE IMOBILUL NR. 952**

Oficiul de Cadastru și Publicitate Imobiliară DOLJ  
 Biroul de Cadastru și Publicitate Imobiliară Craiova

**A. Partea I. Descrierea imobilului**

TEREN Extravilan

Adresa: Jud. Dolj, T2 P782

Nr. Crt	Nr cadastral Nr. topografic	Suprafața* (mp)	Observații / Referințe
A1		6.502	Sector cadastral:12 Teren neimpregmuit;

**B. Partea II. Proprietari și acte**

Inscrieri privitoare la dreptul de proprietate și alte drepturi reale	Referințe
/	
Act Administrativ nr. TDP 1246-2179, din 24/03/1999 emis de CJSAPT DOLJ;	
B1	A1
Intabulare, drept de PROPRIETATE, dobândit prin Reconstituire, cota actuala 1/1, cota initiala 1/1 1) CIORA IULIANA, Lipsa CNP	

**C. Partea III. SARCINI .**

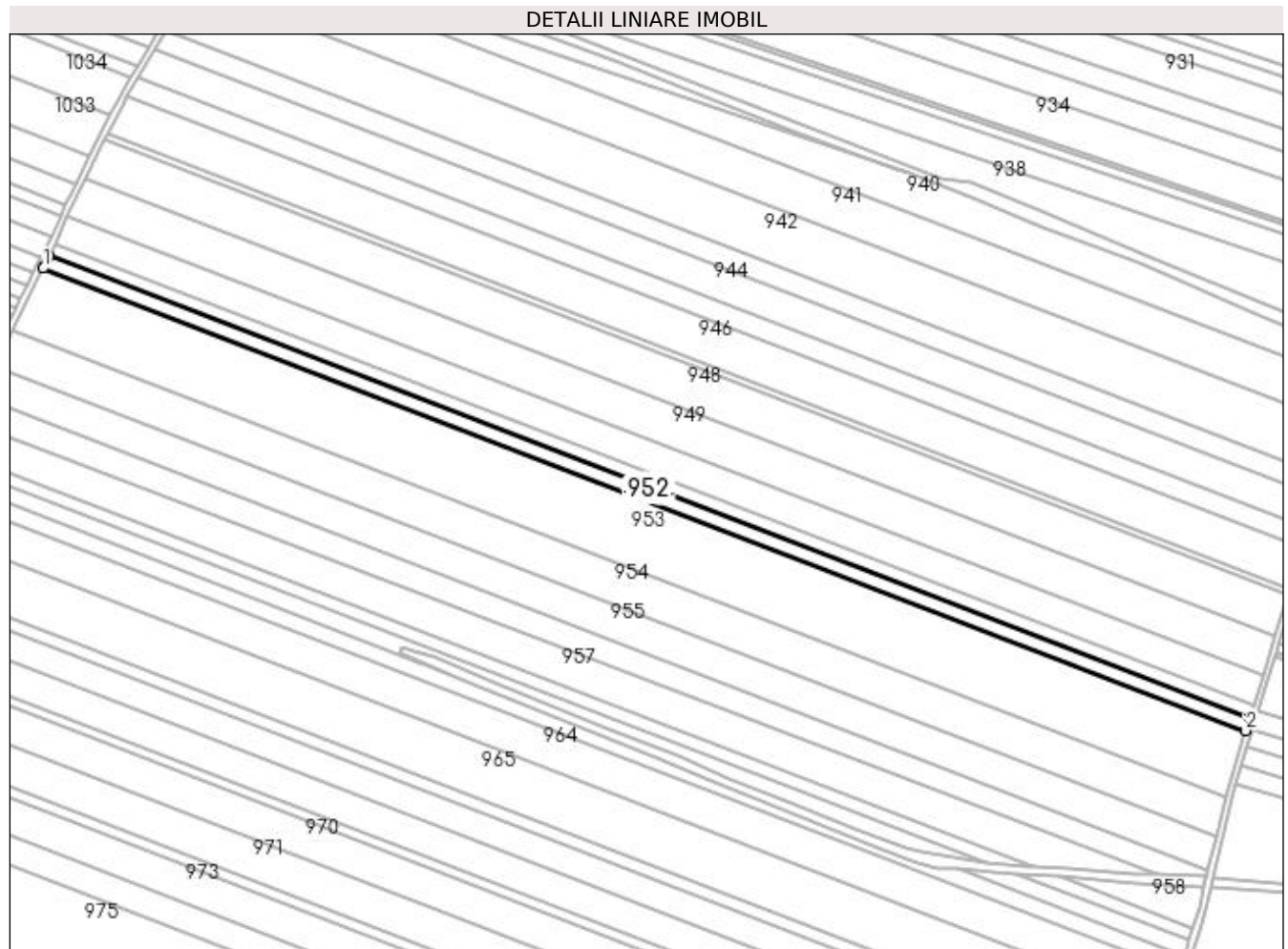
Inscrieri privind dezmembramintele dreptului de proprietate, drepturi reale de garanție și sarcini	Referințe
NU SUNT	

## Anexa Nr. 1 La Partea I

## Teren

Nr cadastral	Suprafața (mp)*	Observații / Referințe
	6.502	

\* Suprafața este determinată în planul de proiecție Stereo 70.



## Date referitoare la teren

Crt	Categorie folosință	Intra vilan	Suprafața (mp)	Tarla	Parcelă	Nr. topo	Observații / Referințe
1	arabil	NU	6.502	2	782	-	

## Lungime Segmente

1) Valorile lungimilor segmentelor sunt obținute din proiecție în plan.

Punct început	X / Y	Punct sfârșit	X / Y	Lungime segment (** (m)
1	434.735,868 302.875,44	2	435.470,873 302.593,031	787.393
2	435.470,873 302.593,031	3	435.473,316 302.600,946	8.283
3	435.473,316 302.600,946	4	434.739,44 302.882,921	786.183
4	434.739,44 302.882,921	5	434.737,263 302.878,197	5.201
5	434.737,263 302.878,197	1	434.735,868 302.875,44	3.09

**\*\* Lungimile segmentelor sunt determinate în planul de proiecție Stereo 70 și sunt rotunjite la 1 milimetru.**

**\*\*\* Distanța dintre puncte este formată din segmente cumulate ce sunt mai mici decât valoarea 1 milimetru.**





**DATE DESPRE IMOBILUL NR. 953**

Oficiul de Cadastru și Publicitate Imobiliară DOLJ  
Biroul de Cadastru și Publicitate Imobiliară Craiova

**A. Partea I. Descrierea imobilului**

TEREN Extravilan

Adresa: Jud. Dolj, T2 P783

Nr. Crt	Nr cadastral Nr. topografic	Suprafața* (mp)	Observații / Referințe
A1		33.224	Sector cadastral:12 Teren neimprejmuit;

**B. Partea II. Proprietari și acte**

Inscrieri privitoare la dreptul de proprietate și alte drepturi reale	Referințe
/	
Act Administrativ nr. TDP 701-9674, din 12/05/1994 emis de CJS DAPT DOLJ;	
B1	A1
Intabulare, drept de PROPRIETATE, dobândit prin Reconstituire, cota actuala 1/1, cota initiala 1/1 1) IȚĂ SMARANDACHE, Lipsa CNP	

**C. Partea III. SARCINI .**

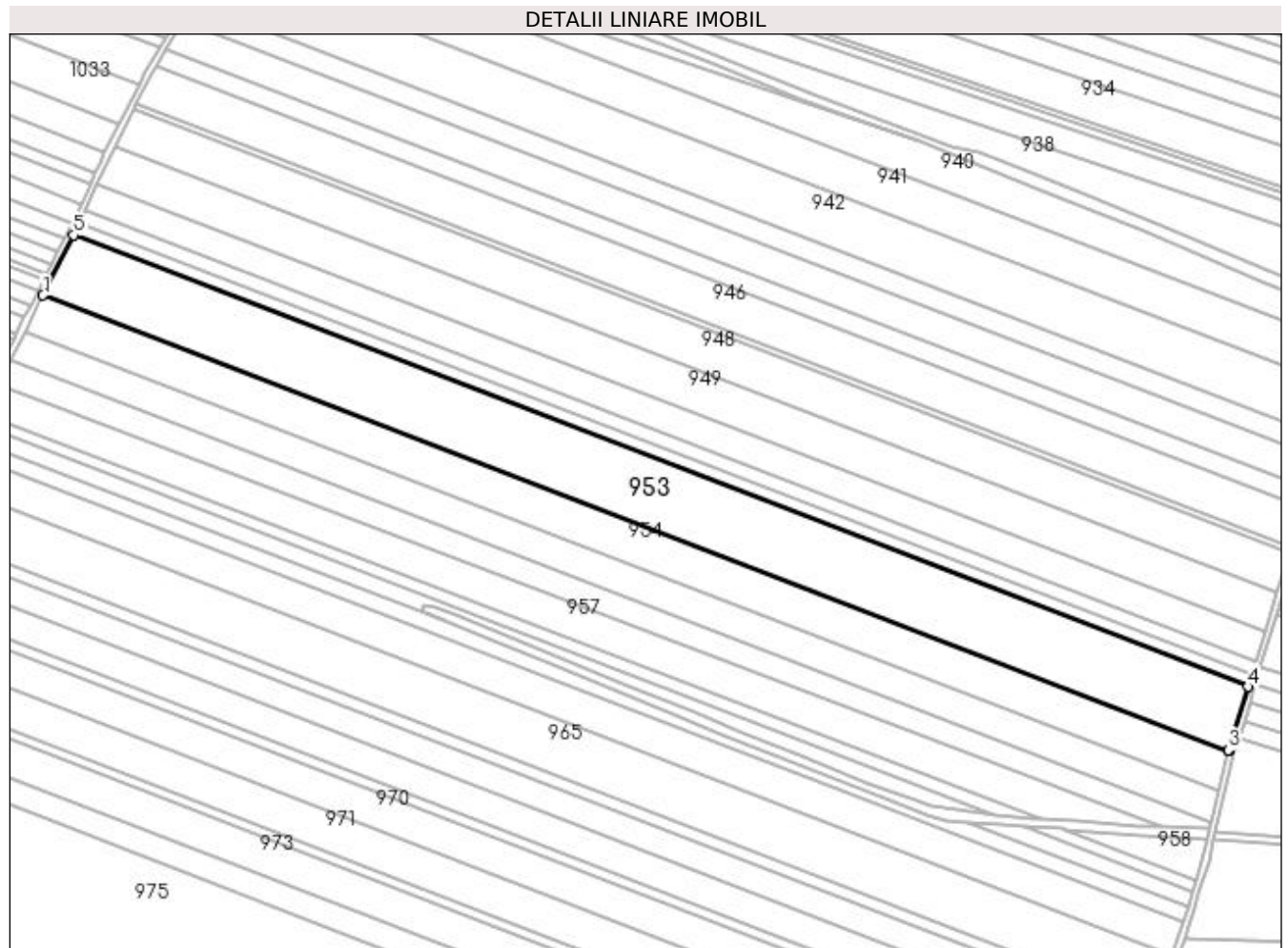
Inscrieri privind dezmembramintele dreptului de proprietate, drepturi reale de garanție și sarcini	Referințe
NU SUNT	

## Anexa Nr. 1 La Partea I

## Teren

Nr cadastral	Suprafața (mp)*	Observații / Referințe
	33.224	

\* Suprafața este determinată în planul de proiecție Stereo 70.



## Date referitoare la teren

Crt	Categorie folosință	Intravilan	Suprafața (mp)	Tarla	Parcelă	Nr. topo	Observații / Referințe
1	arabil	NU	33.224	2	783	-	

## Lungime Segmente

1) Valorile lungimilor segmentelor sunt obținute din proiecție în plan.

Punct început	X / Y	Punct sfârșit	X / Y	Lungime segment (** (m)
1	434.716,804 302.837,766	2	435.458,488 302.552,791	794.548
2	435.458,488 302.552,791	3	435.458,618 302.553,338	0.562
3	435.458,618 302.553,338	4	435.470,873 302.593,031	41.542
4	435.470,873 302.593,031	5	434.735,868 302.875,44	787.393
5	434.735,868 302.875,44	1	434.716,804 302.837,766	42.223

**\*\* Lungimile segmentelor sunt determinate în planul de proiecție Stereo 70 și sunt rotunjite la 1 milimetru.**

**\*\*\* Distanța dintre puncte este formată din segmente cumulate ce sunt mai mici decât valoarea 1 milimetru.**



**DATE DESPRE IMOBILUL NR. 954**

Oficiul de Cadastru și Publicitate Imobiliară DOLJ  
Biroul de Cadastru și Publicitate Imobiliară Craiova

**A. Partea I. Descrierea imobilului**

TEREN Extravilan

Nr. CF vechi:143

Nr. cadastral vechi:153

Adresa: Jud. Dolj, T 2, P 780/5

Nr. Crt	Nr cadastral Nr. topografic	Suprafața* (mp)	Observații / Referințe
A1	31650	20.000	Sector cadastral:12 Teren neimprejmuit;

**B. Partea II. Proprietari și acte**

Inscrieri privitoare la dreptul de proprietate și alte drepturi reale		Referințe
<b>42484 / 09/06/2008</b>		
Act Notarial nr. 2300, din 06/06/2008 emis de NP Doina Faurar;		
B1	Intabulare, drept de PROPRIETATE, dobandit prin Conventie, cota actuala 1/1, cota initiala 1/1 1) SC RURAL OLTENIA SRL, CIF:99999999999999, Lipsa CUI	A1

**C. Partea III. SARCINI .**

Inscrieri privind dezmembramintele dreptului de proprietate, drepturi reale de garanție și sarcini	Referințe
NU SUNT	

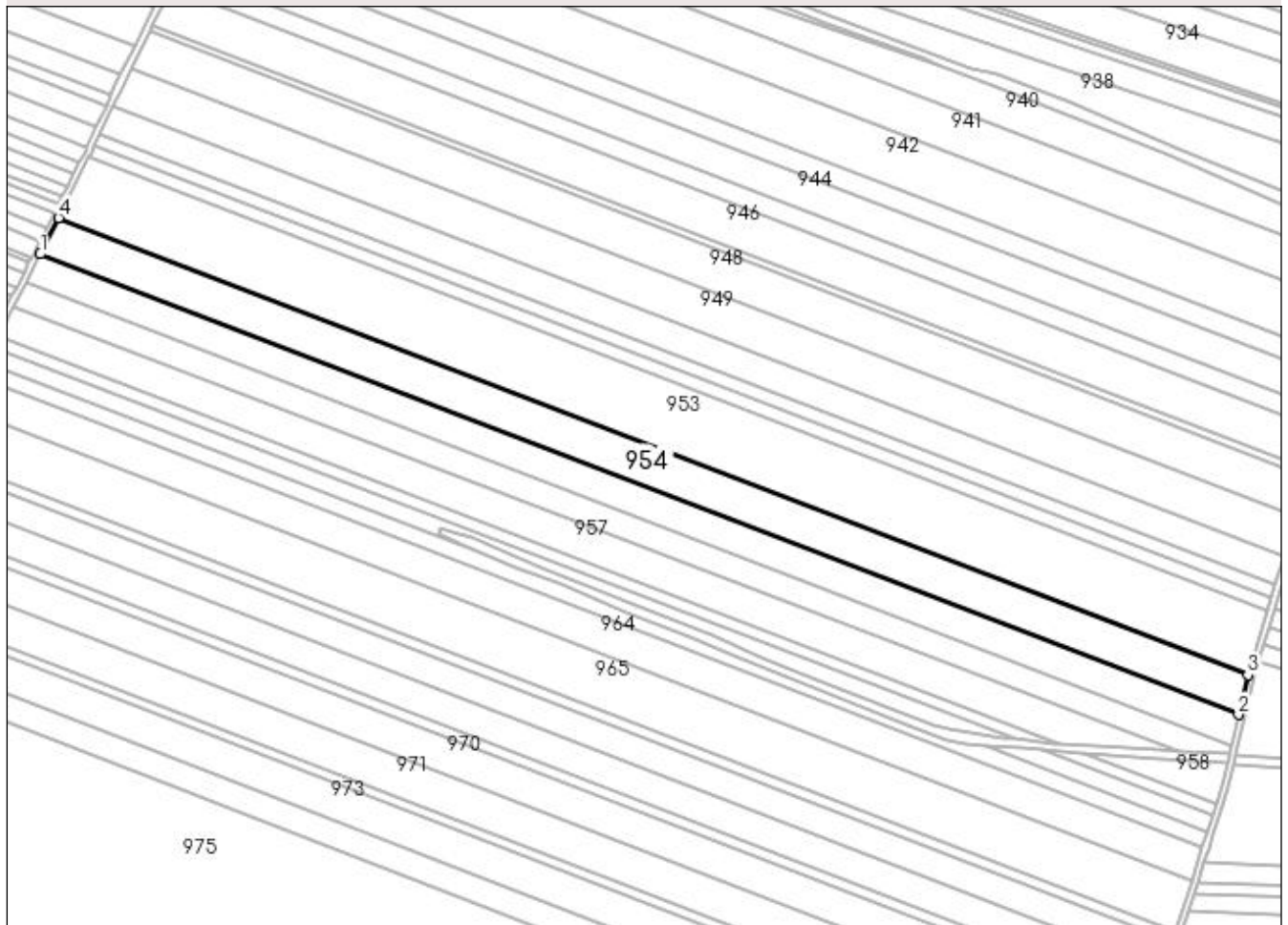
## Anexa Nr. 1 La Partea I

## Teren

Nr cadastral	Suprafața (mp)*	Observații / Referințe
31650	20.000	

\* Suprafața este determinată în planul de proiecție Stereo 70.

## DETALII LINIARE IMOBIL



## Date referitoare la teren

Crt	Categorie folosință	Intra vilan	Suprafața (mp)	Tarla	Parcelă	Nr. topo	Observații / Referințe
1	arabil	NU	20.000	2	780/5	-	

## Lungime Segmente

1) Valorile lungimilor segmentelor sunt obținute din proiecție în plan.

Punct început	X / Y	Punct sfârșit	X / Y	Lungime segment (** (m)
1	434.705,422 302.815,274	2	435.452,644 302.528,171	800.48
2	435.452,644 302.528,171	3	435.458,488 302.552,791	25.304
3	435.458,488 302.552,791	4	434.716,804 302.837,766	794.548
4	434.716,804 302.837,766	1	434.705,422 302.815,274	25.208

**\*\* Lungimile segmentelor sunt determinate în planul de proiecție Stereo 70 și sunt rotunjite la 1 milimetru.**

**\*\*\* Distanța dintre puncte este formată din segmente cumulate ce sunt mai mici decât valoarea 1 milimetru.**





**DATE DESPRE IMOBILUL NR. 955**

Oficiul de Cadastru și Publicitate Imobiliară DOLJ  
Biroul de Cadastru și Publicitate Imobiliară Craiova

**A. Partea I. Descrierea imobilului**

TEREN Extravilan

Adresa: Jud. Dolj, T2 P785

Nr. Crt	Nr cadastral Nr. topografic	Suprafața* (mp)	Observații / Referințe
A1	32557	16.260	Sector cadastral:12 Teren neimpregmuit;

**B. Partea II. Proprietari și acte**

Inscrieri privitoare la dreptul de proprietate și alte drepturi reale		Referințe
<b>133002 / 19/05/2021</b>		
Act Administrativ nr. Titlu de proprietate nr. 772-9674, din 17/09/1997 emis de CJ DOLJ (Titlu de proprietate);		
B1	Intabulare, drept de PROPRIETATE, dobandit prin Reconstituire, cota actuala 1/1, cota initiala 1/1 1) DIACONESCU MARIOARA	A1

**C. Partea III. SARCINI .**

Inscrieri privind dezmembramintele dreptului de proprietate, drepturi reale de garanție și sarcini	Referințe
NU SUNT	


## Anexa Nr. 1 La Partea I

## Teren

Nr cadastral	Suprafața (mp)*	Observații / Referințe
32557	16.260	

\* Suprafața este determinată în planul de proiecție Stereo 70.

## DETALII LINIARE IMOBIL



## Date referitoare la teren

Crt	Categorie folosință	Intravilan	Suprafața (mp)	Tarla	Parcelă	Nr. topo	Observații / Referințe
1	arabil	NU	16.260	2	785	-	

## Lungime Segmente

1) Valorile lungimilor segmentelor sunt obținute din proiecție în plan.

Punct început	X / Y	Punct sfârșit	X / Y	Lungime segment (** (m)
1	434.696,23 302.797,11	2	435.447,924 302.508,289	805.271
2	435.447,924 302.508,289	3	435.452,644 302.528,171	20.435
3	435.452,644 302.528,171	4	434.705,422 302.815,274	800.48
4	434.705,422 302.815,274	1	434.696,23 302.797,11	20.357

**\*\* Lungimile segmentelor sunt determinate în planul de proiecție Stereo 70 și sunt rotunjite la 1 milimetru.**

**\*\*\* Distanța dintre puncte este formată din segmente cumulate ce sunt mai mici decât valoarea 1 milimetru.**



**DATE DESPRE IMOBILUL NR. 956**

Oficiul de Cadastru și Publicitate Imobiliară DOLJ  
 Biroul de Cadastru și Publicitate Imobiliară Craiova

**A. Partea I. Descrierea imobilului**

TEREN Extravilan

Adresa: Jud. Dolj, tarla 2, parcela 789

Nr. Crt	Nr cadastral Nr. topografic	Suprafața* (mp)	Observații / Referințe
A1	32358	12.101	Sector cadastral:12 Teren neimprejmuit;

**B. Partea II. Proprietari și acte**

Inscrieri privitoare la dreptul de proprietate și alte drepturi reale	Referințe
<b>171978 / 07/08/2019</b>	
Act Notarial nr. aut. nr. 2960, din 26/07/2019 emis de Faurar Virgil Claudiu;	
B1	A1
Intabulare, drept de PROPRIETATE, dobandit prin Conventie, cota actuala 1/1, cota initiala 1/1 1) VELESCU IONEL IUSTIN	

**C. Partea III. SARCINI .**

Inscrieri privind dezmembramintele dreptului de proprietate, drepturi reale de garanție și sarcini	Referințe
NU SUNT	


## Anexa Nr. 1 La Partea I

## Teren

Nr cadastral	Suprafața (mp)*	Observații / Referințe
32358	12.101	

\* Suprafața este determinată în planul de proiecție Stereo 70.

## DETALII LINIARE IMOBIL



## Date referitoare la teren

Crt	Categorie folosință	Intra vilan	Suprafața (mp)	Tarla	Parcelă	Nr. topo	Observații / Referințe
1	arabil	NU	12.101	2	789	-	

## Lungime Segmente

1) Valorile lungimilor segmentelor sunt obținute din proiecție în plan.

Punct început	X / Y	Punct sfârșit	X / Y	Lungime segment (** (m)
1	434.688,721 302.782,272	2	435.416,104 302.505,593	778.227
2	435.416,104 302.505,593	3	435.447,064 302.504,612	30.976
3	435.447,064 302.504,612	4	435.447,237 302.505,395	0.802
4	435.447,237 302.505,395	5	435.447,924 302.508,289	2.974
5	435.447,924 302.508,289	6	434.696,23 302.797,11	805.271

Punct început	X / Y	Punct sfârșit	X / Y	Lungime segment (** (m)
6	434.696,23 302.797,11	1	434.688,721 302.782,272	16.63

\*\* Lungimile segmentelor sunt determinate în planul de proiecție Stereo 70 și sunt rotunjite la 1 milimetru.

\*\*\* Distanța dintre puncte este formată din segmente cumulate ce sunt mai mici decât valoarea 1 milimetru.





**DATE DESPRE IMOBILUL NR. 957**

Oficiul de Cadastru și Publicitate Imobiliară DOLJ  
Biroul de Cadastru și Publicitate Imobiliară Craiova

**A. Partea I. Descrierea imobilului**

TEREN Extravilan

Adresa: Jud. Dolj, T2 P788

Nr. Crt	Nr cadastral Nr. topografic	Suprafața* (mp)	Observații / Referințe
A1	32138	Din acte: 17.200 Masurata: 16.053	Sector cadastral:12 Teren neimprejmuit; Imobil despărțit de HC 315/3, diferența de suprafață se regăsește la ID-ul 958

**B. Partea II. Proprietari și acte**

Inscrieri privitoare la dreptul de proprietate și alte drepturi reale		Referințe
<b>58713 / 09/03/2018</b>		
Act Notarial nr. CONTRACT DE VANZARE AUT NR 739, din 06/03/2018 emis de NP ILIE VICTOR FLOREA;		
B1	Intabulare, drept de PROPRIETATE, dobandit prin Conventie, cota actuala 1/1, cota initiala 1/1 1) <b>STAMIN ELENA</b>	A1
B2	se noteaza faptul ca imobilul de sub A1 face parte din patrimoniu de afectatiune al lui :STAMIN ELENA PERSOANA FIZICA AUTORIZATA	A1

**C. Partea III. SARCINI .**

Inscrieri privind dezmembramintele dreptului de proprietate, drepturi reale de garanție și sarcini	Referințe
NU SUNT	


## Anexa Nr. 1 La Partea I

## Teren

Nr cadastral	Suprafața (mp)*	Observații / Referințe
32138	Din acte: 17.200 Masurata: 16.053	Imobil despărțit de HC 315/3, diferența de suprafață se regăsește la ID-ul 958

\* Suprafața este determinată în planul de proiecție Stereo 70.

## DETALII LINIARE IMOBIL



## Date referitoare la teren

Crt	Categorie folosință	Intravilan	Suprafața (mp)	Tarla	Parcelă	Nr. topo	Observații / Referințe
1	arabil	NU	16.053	2	788	-	

## Lungime Segmente

1) Valorile lungimilor segmentelor sunt obținute din proiecție în plan.

Punct început	X / Y	Punct sfârșit	X / Y	Lungime segment (** (m)
1	434.679,959 302.763,845	2	435.341,034 302.509,841	708.194
2	435.341,034 302.509,841	3	435.363,236 302.508,658	22.233
3	435.363,236 302.508,658	4	435.402,839 302.506,014	39.691
4	435.402,839 302.506,014	5	435.416,104 302.505,593	13.272

Punct început	X / Y	Punct sfârșit	X / Y	Lungime segment (** (m)
5	435.416,104 302.505,593	6	434.688,721 302.782,272	778.227
6	434.688,721 302.782,272	7	434.684,236 302.773,408	9.934
7	434.684,236 302.773,408	1	434.679,959 302.763,845	10.476

\*\* Lungimile segmentelor sunt determinate în planul de proiecție Stereo 70 și sunt rotunjite la 1 milimetru.

\*\*\* Distanța dintre puncte este formată din segmente cumulate ce sunt mai mici decât valoarea 1 milimetru.



**DATE DESPRE IMOBILUL NR. 958**

Oficiul de Cadastru și Publicitate Imobiliară DOLJ  
Biroul de Cadastru și Publicitate Imobiliară Craiova

**A. Partea I. Descrierea imobilului**

TEREN Extravilan

Adresa: Jud. Dolj, T2 P788

Nr. Crt	Nr cadastral Nr. topografic	Suprafața* (mp)	Observații / Referințe
A1	32138	Din acte: 17.200 Masurata: 1.147	Sector cadastral:12 Teren neimprejmuit; Imobil despărțit de HC 315/3, diferența de suprafață se regăsește la ID-ul 957

**B. Partea II. Proprietari și acte**

Inscrieri privitoare la dreptul de proprietate și alte drepturi reale		Referințe
<b>58713 / 09/03/2018</b>		
Act Notarial nr. CONTRACT DE VANZARE AUT NR 739, din 06/03/2018 emis de NP ILIE VICTOR FLOREA;		
B1	Intabulare, drept de PROPRIETATE, dobandit prin Conventie, cota actuala 1/1, cota initiala 1/1 1) <b>STAMIN ELENA</b>	A1
B2	se noteaza faptul ca imobilul de sub A1 face parte din patrimoniu de afectatiune al lui :STAMIN ELENA PERSOANA FIZICA AUTORIZATA	A1

**C. Partea III. SARCINI .**

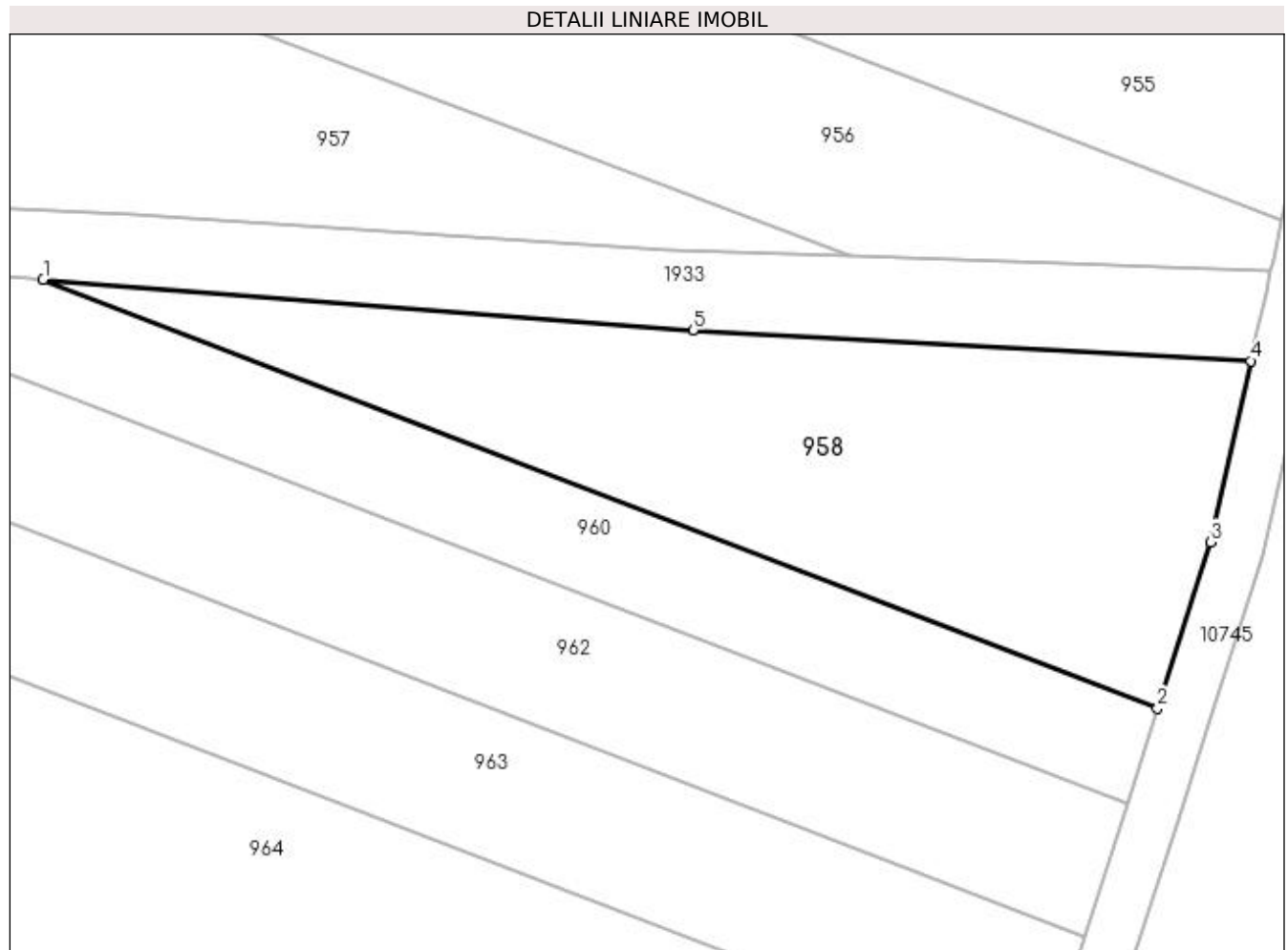
Inscrieri privind dezmembramintele dreptului de proprietate, drepturi reale de garanție și sarcini	Referințe
NU SUNT	

## Anexa Nr. 1 La Partea I

## Teren

Nr cadastral	Suprafața (mp)*	Observații / Referințe
32138	Din acte: 17.200 Masurata: 1.147	Imobil despărțit de HC 315/3, diferența de suprafață se regăsește la ID-ul 957

\* Suprafața este determinată în planul de proiecție Stereo 70.



## Date referitoare la teren

Crt	Categorie folosință	Intra vilan	Suprafața (mp)	Tarla	Parcelă	Nr. topo	Observații / Referințe
1	arabil	NU	1.147	2	788	-	

## Lungime Segmente

1) Valorile lungimilor segmentelor sunt obținute din proiecție în plan.

Punct început	X / Y	Punct sfârșit	X / Y	Lungime segment (** (m)
1	435.356,522 302.503,89	2	435.438,719 302.472,308	88.055
2	435.438,719 302.472,308	3	435.442,652 302.484,558	12.866
3	435.442,652 302.484,558	4	435.445,589 302.497,908	13.669
4	435.445,589 302.497,908	5	435.404,457 302.500,187	41.195
5	435.404,457 302.500,187	1	435.356,522 302.503,89	48.078

**\*\* Lungimile segmentelor sunt determinate în planul de proiecție Stereo 70 și sunt rotunjite la 1 milimetru.**

**\*\*\* Distanța dintre puncte este formată din segmente cumulate ce sunt mai mici decât valoarea 1 milimetru.**





**DATE DESPRE IMOBILUL NR. 959**

Oficiul de Cadastru și Publicitate Imobiliară DOLJ  
Biroul de Cadastru și Publicitate Imobiliară Craiova

**A. Partea I. Descrierea imobilului**

TEREN Extravilan

Adresa: Jud. Dolj, T2 P789

Nr. Crt	Nr cadastral Nr. topografic	Suprafața* (mp)	Observații / Referințe
A1		Din acte: 5.844 Masurata: 5.104	Sector cadastral:12 Teren neimprejmuț; În TDP a fost înscris în mod eronat T1, corect fiind T2; Imobil despărțit de Hc 315/3, diferența de suprafață se regăsește la ID-ul 960

**B. Partea II. Proprietari și acte**

Inscrieri privitoare la dreptul de proprietate și alte drepturi reale	Referințe
/	
Act Administrativ nr. TDP 1105-1364, din 02/06/1997 emis de CJSAPT DOLJ;	
B1	A1
Intabulare, drept de PROPRIETATE, dobândit prin Reconstituire, cota actuala 1/1, cota initiala 1/1 1) POPESCU ANETA, Lipsa CNP	

**C. Partea III. SARCINI .**

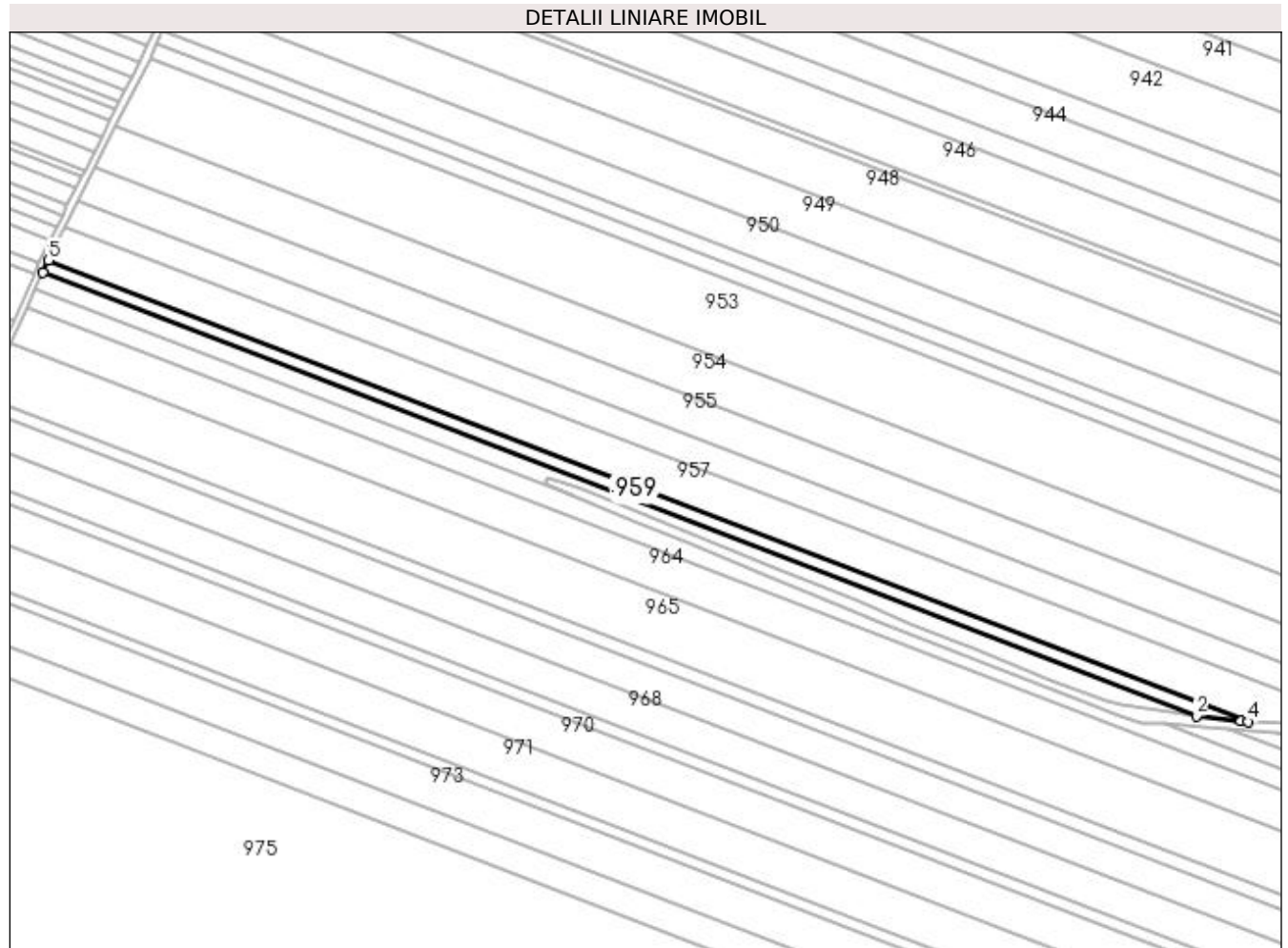
Inscrieri privind dezmembramintele dreptului de proprietate, drepturi reale de garanție și sarcini	Referințe
NU SUNT	

## Anexa Nr. 1 La Partea I

## Teren

Nr cadastral	Suprafața (mp)*	Observații / Referințe
	Din acte: 5.844 Masurata: 5.104	În TDP a fost înscris în mod eronat T1, corect fiind T2; Imobil despărțit de Hc 315/3, diferența de suprafață se regăsește la ID-ul 960

\* Suprafața este determinată în planul de proiecție Stereo 70.



## Date referitoare la teren

Crt	Categorie folosință	Intravilan	Suprafața (mp)	Tarla	Parcelă	Nr. topo	Observații / Referințe
1	arabil	NU	5.104	2	789	-	

## Lungime Segmente

1) Valorile lungimilor segmentelor sunt obținute din proiecție în plan.

Punct început	X / Y	Punct sfârșit	X / Y	Lungime segment (** (m)
1	434.676,957 302.757,131	2	435.312,609 302.512,896	680.958
2	435.312,609 302.512,896	3	435.337,188 302.510,046	24.744
3	435.337,188 302.510,046	4	435.341,034 302.509,841	3.851
4	435.341,034 302.509,841	5	434.679,959 302.763,845	708.194
5	434.679,959 302.763,845	1	434.676,957 302.757,131	7.355

**\*\* Lungimile segmentelor sunt determinate în planul de proiecție Stereo 70 și sunt rotunjite la 1 milimetru.**

**\*\*\* Distanța dintre puncte este formată din segmente cumulate ce sunt mai mici decât valoarea 1 milimetru.**



**DATE DESPRE IMOBILUL NR. 960**

Oficiul de Cadastru și Publicitate Imobiliară DOLJ  
Biroul de Cadastru și Publicitate Imobiliară Craiova

**A. Partea I. Descrierea imobilului**

TEREN Extravilan

Adresa: Jud. Dolj, T2 P789

Nr. Crt	Nr cadastral Nr. topografic	Suprafața* (mp)	Observații / Referințe
A1		Din acte: 5.844 Masurata: 740	Sector cadastral:12 Teren neimprejmuat; În TDP a fost înscris în mod eronat T1, corect fiind T2; Imobil despărțit de Hc 289/4, diferența de suprafață se regăsește la ID-ul 959

**B. Partea II. Proprietari și acte**

Inscrieri privitoare la dreptul de proprietate și alte drepturi reale	Referințe
/	
Act Administrativ nr. TDP 1105-1364, din 02/06/1997 emis de CJSAPT DOLJ;	
B1	A1
Intabulare, drept de PROPRIETATE, dobandit prin Reconstituire, cota actuala 1/1, cota initiala 1/1 1) POPESCU ANETA, Lipsa CNP	

**C. Partea III. SARCINI .**

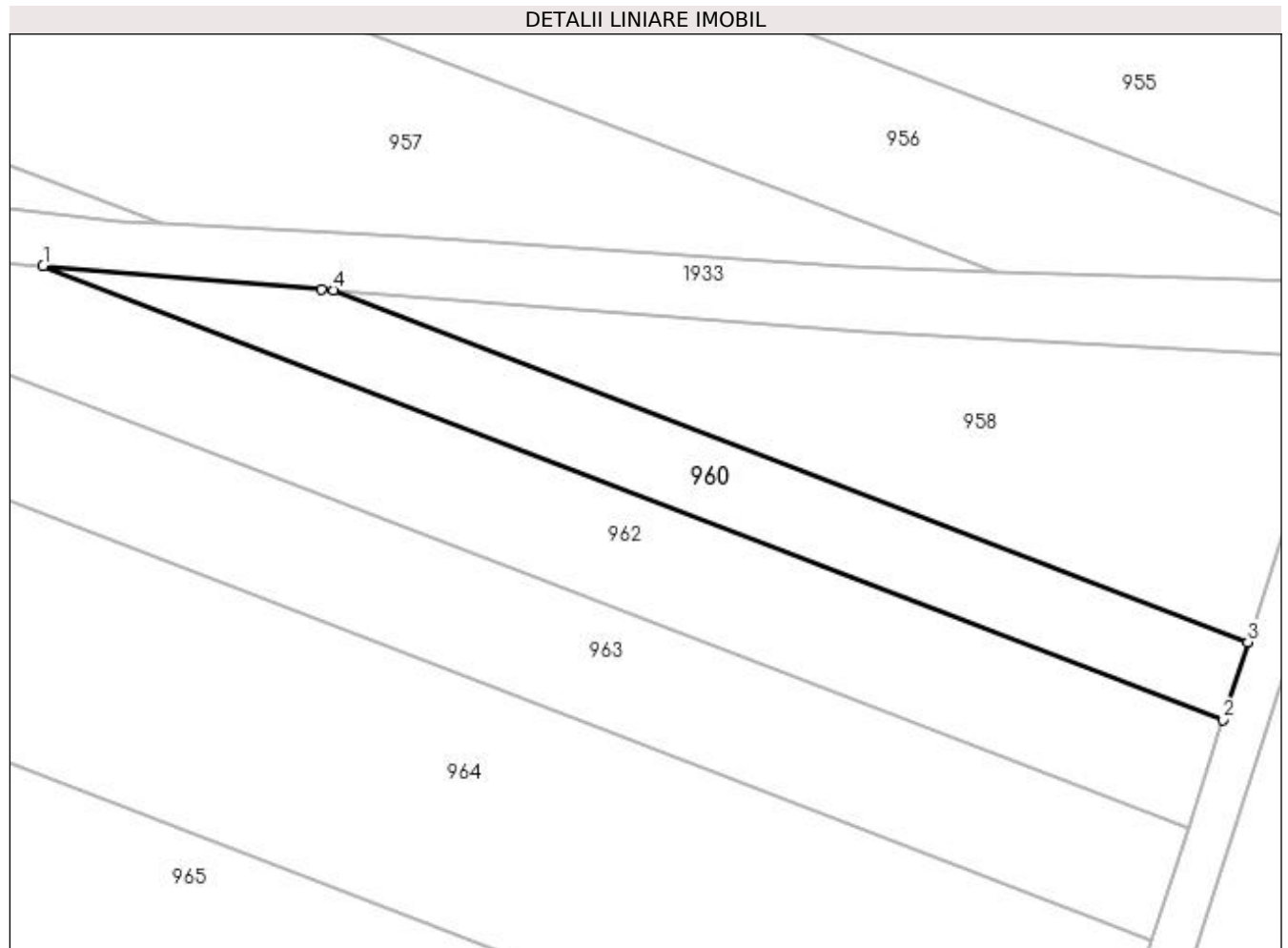
Inscrieri privind dezmembramintele dreptului de proprietate, drepturi reale de garanție și sarcini	Referințe
NU SUNT	

## Anexa Nr. 1 La Partea I

## Teren

Nr cadastral	Suprafața (mp)*	Observații / Referințe
	Din acte: 5.844 Masurata: 740	În TDP a fost înscris în mod eronat T1, corect fiind T2; Imobil despărțit de Hc 289/4, diferența de suprafață se regăsește la ID-ul 959

\* Suprafața este determinată în planul de proiecție Stereo 70.



## Date referitoare la teren

Crt	Categorie folosință	Intravilan	Suprafața (mp)	Tarla	Parcelă	Nr. topo	Observații / Referințe
1	arabil	NU	740	2	789	-	

## Lungime Segmente

1) Valorile lungimilor segmentelor sunt obținute din proiecție în plan.

Punct început	X / Y	Punct sfârșit	X / Y	Lungime segment (** (m)
1	435.330,422 302.506,052	2	435.436,47 302.465,305	113.607
2	435.436,47 302.465,305	3	435.438,719 302.472,308	7.355
3	435.438,719 302.472,308	4	435.356,522 302.503,89	88.055
4	435.356,522 302.503,89	5	435.355,479 302.503,971	1.046
5	435.355,479 302.503,971	1	435.330,422 302.506,052	25.143

**\*\* Lungimile segmentelor sunt determinate în planul de proiecție Stereo 70 și sunt rotunjite la 1 milimetru.**

**\*\*\* Distanța dintre puncte este formată din segmente cumulate ce sunt mai mici decât valoarea 1 milimetru.**





**DATE DESPRE IMOBILUL NR. 961**

Oficiul de Cadastru și Publicitate Imobiliară DOLJ  
Biroul de Cadastru și Publicitate Imobiliară Craiova

**A. Partea I. Descrierea imobilului**

TEREN Extravilan

Adresa: Jud. Dolj, T2 P790

Nr. Crt	Nr cadastral Nr. topografic	Suprafața* (mp)	Observații / Referințe
A1		Din acte: 7.200 Masurata: 5.854	Sector cadastral:12 Teren neimprejmuit; Imobil despărțit de Hc 289/4, diferența de suprafață se regăsește la ID-ul 962

**B. Partea II. Proprietari și acte**

Inscrieri privitoare la dreptul de proprietate și alte drepturi reale		Referințe
/		
Act Notarial nr. Act de partaj voluntar nr. 1138, din 14/04/2014 emis de SPN - Doina Făurar;		
B1	Intabulare, drept de PROPRIETATE, dobândit prin lesire Din Indiviziune, cota actuala 1/1, cota initiala 1/1 1) TOMA IULIANA	A1

**C. Partea III. SARCINI .**

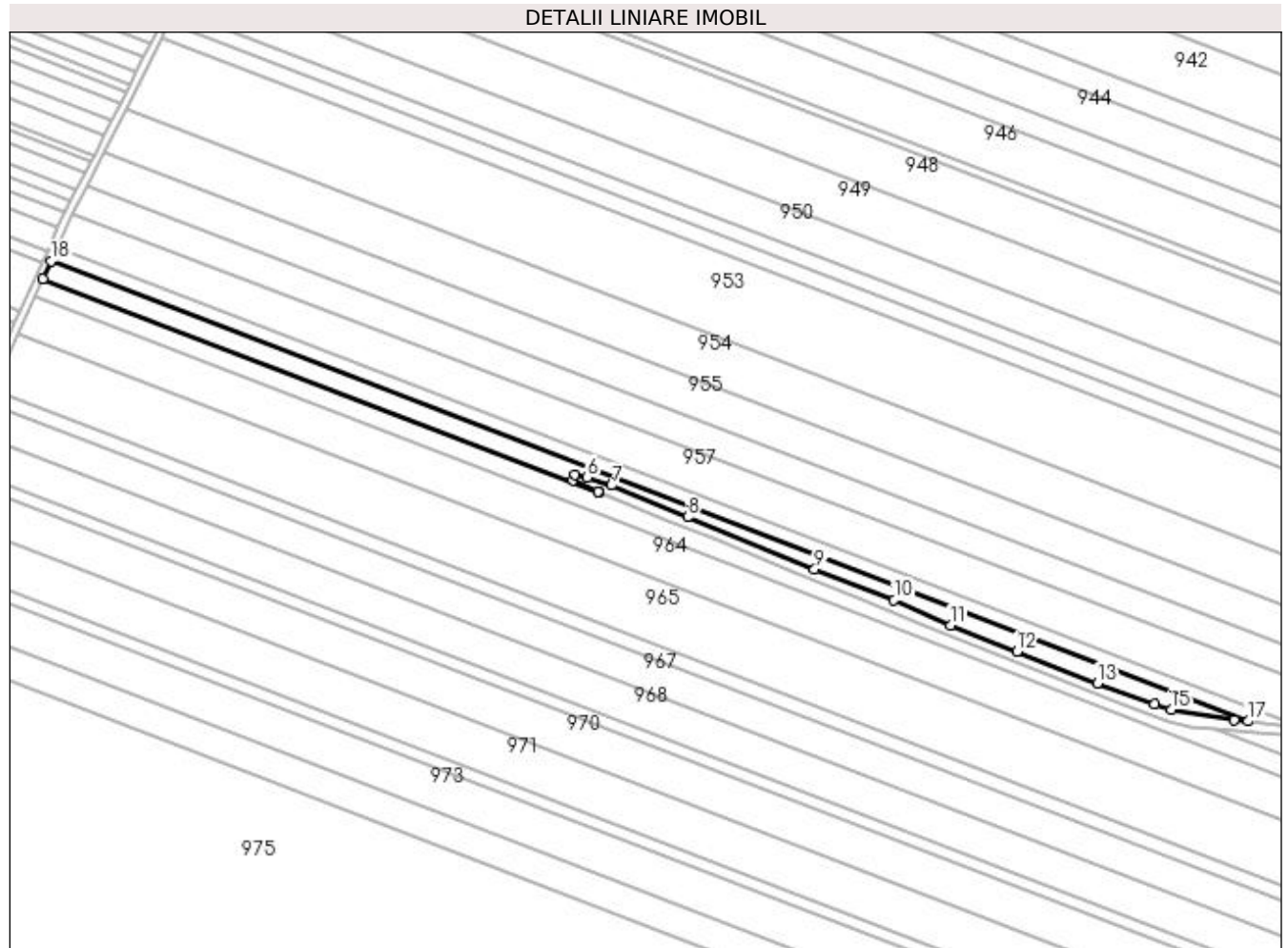
Inscrieri privind dezmembramintele dreptului de proprietate, drepturi reale de garanție și sarcini	Referințe
NU SUNT	

## Anexa Nr. 1 La Partea I

## Teren

Nr cadastral	Suprafața (mp)*	Observații / Referințe
	Din acte: 7.200 Masurata: 5.854	Imobil despărțit de Hc 289/4, diferența de suprafață se regăsește la ID-ul 962

\* Suprafața este determinată în planul de proiecție Stereo 70.



## Date referitoare la teren

Crt	Categorie folosință	Intravilan	Suprafața (mp)	Tarla	Parcelă	Nr. topo	Observații / Referințe
1	arabil	NU	5.854	2	790	-	

## Lungime Segmente

1) Valorile lungimilor segmentelor sunt obținute din proiecție în plan.

Punct început	X / Y	Punct sfârșit	X / Y	Lungime segment (** (m)
1	434.672,757 302.747,741	2	434.967,935 302.634,326	316.217
2	434.967,935 302.634,326	3	434.967,365 302.634,559	0.616
3	434.967,365 302.634,559	4	434.954,048 302.640,582	14.616
4	434.954,048 302.640,582	5	434.955,314 302.643,932	3.581
5	434.955,314 302.643,932	6	434.961,716 302.642,334	6.598

Punct început	X / Y	Punct sfârşit	X / Y	Lungime segment (** (m)
6	434.961,716 302.642,334	7	434.974,707 302.638,025	13.687
7	434.974,707 302.638,025	8	435.015,036 302.621,259	43.675
8	435.015,036 302.621,259	9	435.082,512 302.593,539	72.948
9	435.082,512 302.593,539	10	435.124,763 302.577,284	45.27
10	435.124,763 302.577,284	11	435.154,686 302.563,888	32.785
11	435.154,686 302.563,888	12	435.189,952 302.549,847	37.958
12	435.189,952 302.549,847	13	435.232,661 302.533,066	45.887
13	435.232,661 302.533,066	14	435.262,886 302.521,834	32.245
14	435.262,886 302.521,834	15	435.271,844 302.519,024	9.388
15	435.271,844 302.519,024	16	435.305,254 302.513,749	33.824
16	435.305,254 302.513,749	17	435.312,609 302.512,896	7.404
17	435.312,609 302.512,896	18	434.676,957 302.757,131	680.958
18	434.676,957 302.757,131	1	434.672,757 302.747,741	10.287

\*\* Lungimile segmentelor sunt determinate în planul de proiecţie Stereo 70 şi sunt rotunjite la 1 milimetru.

\*\*\* Distanţa dintre puncte este formată din segmente cumulate ce sunt mai mici decât valoarea 1 milimetru.



**DATE DESPRE IMOBILUL NR. 962**

Oficiul de Cadastru și Publicitate Imobiliară DOLJ  
 Biroul de Cadastru și Publicitate Imobiliară Craiova

**A. Partea I. Descrierea imobilului**

TEREN Extravilan

Adresa: Jud. Dolj, T2 P790

Nr. Crt	Nr cadastral Nr. topografic	Suprafața* (mp)	Observații / Referințe
A1		Din acte: 7.200 Masurata: 1.346	Sector cadastral:12 Teren neimprejmuit; Imobil despărțit de Hc 289/4, diferența de suprafață se regăsește la ID-ul 961

**B. Partea II. Proprietari și acte**

Inscrieri privitoare la dreptul de proprietate și alte drepturi reale		Referințe
/		
Act Notarial nr. Act de partaj voluntar nr. 1138, din 14/04/2014 emis de SPN - Doina Făurar;		
B1	Intabulare, drept de PROPRIETATE, dobândit prin lesire Din Indiviziune, cota actuala 1/1, cota initiala 1/1 1) TOMA IULIANA	A1

**C. Partea III. SARCINI .**

Inscrieri privind dezmembramintele dreptului de proprietate, drepturi reale de garanție și sarcini	Referințe
NU SUNT	

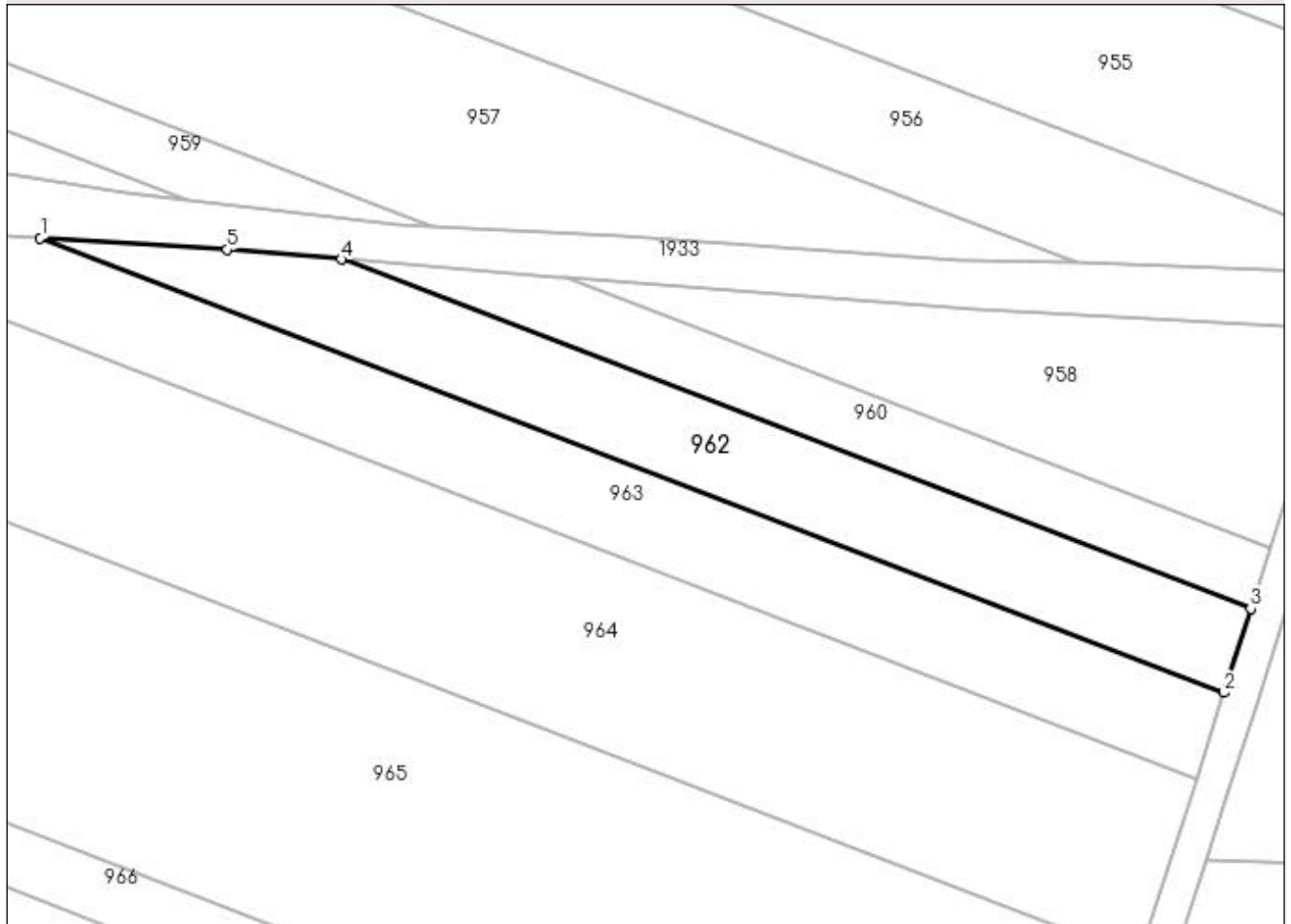
## Anexa Nr. 1 La Partea I

## Teren

Nr cadastral	Suprafața (mp)*	Observații / Referințe
	Din acte: 7.200 Masurata: 1.346	Imobil despărțit de Hc 289/4, diferența de suprafață se regăsește la ID-ul 961

\* Suprafața este determinată în planul de proiecție Stereo 70.

## DETALII LINIARE IMOBIL



## Date referitoare la teren

Crt	Categorie folosință	Intra vilan	Suprafața (mp)	Tarla	Parcelă	Nr. topo	Observații / Referințe
1	arabil	NU	1.346	2	790	-	

## Lungime Segmente

1) Valorile lungimilor segmentelor sunt obținute din proiecție în plan.

Punct început	X / Y	Punct sfârșit	X / Y	Lungime segment (** (m)
1	435.295,328 302.508,532	2	435.433,324 302.455,511	147.831
2	435.433,324 302.455,511	3	435.436,47 302.465,305	10.287
3	435.436,47 302.465,305	4	435.330,422 302.506,052	113.607
4	435.330,422 302.506,052	5	435.317,136 302.507,155	13.332
5	435.317,136 302.507,155	1	435.295,328 302.508,532	21.851

**\*\* Lungimile segmentelor sunt determinate în planul de proiecție Stereo 70 și sunt rotunjite la 1 milimetru.**

**\*\*\* Distanța dintre puncte este formată din segmente cumulate ce sunt mai mici decât valoarea 1 milimetru.**





**DATE DESPRE IMOBILUL NR. 963**

Oficiul de Cadastru și Publicitate Imobiliară DOLJ  
Biroul de Cadastru și Publicitate Imobiliară Craiova

**A. Partea I. Descrierea imobilului**

TEREN Extravilan

Adresa: Jud. Dolj, T2, P780/12

Nr. Crt	Nr cadastral Nr. topografic	Suprafața* (mp)	Observații / Referințe
A1	32314	7.500	Sector cadastral:12 Teren neimprejmuit;

**B. Partea II. Proprietari și acte**

Inscrieri privitoare la dreptul de proprietate și alte drepturi reale	Referințe
<b>24057 / 11/02/2019</b>	
Act Notarial nr. contract de vanzare nr.447, din 06/02/2019 emis de DOINA FAURAR;	
B1	A1
Intabulare, drept de PROPRIETATE, dobandit prin Conventie, cota actuala 1/1, cota initiala 1/1 1) SC RURAL OLTENIA SRL, CIF:22112978	

**C. Partea III. SARCINI .**

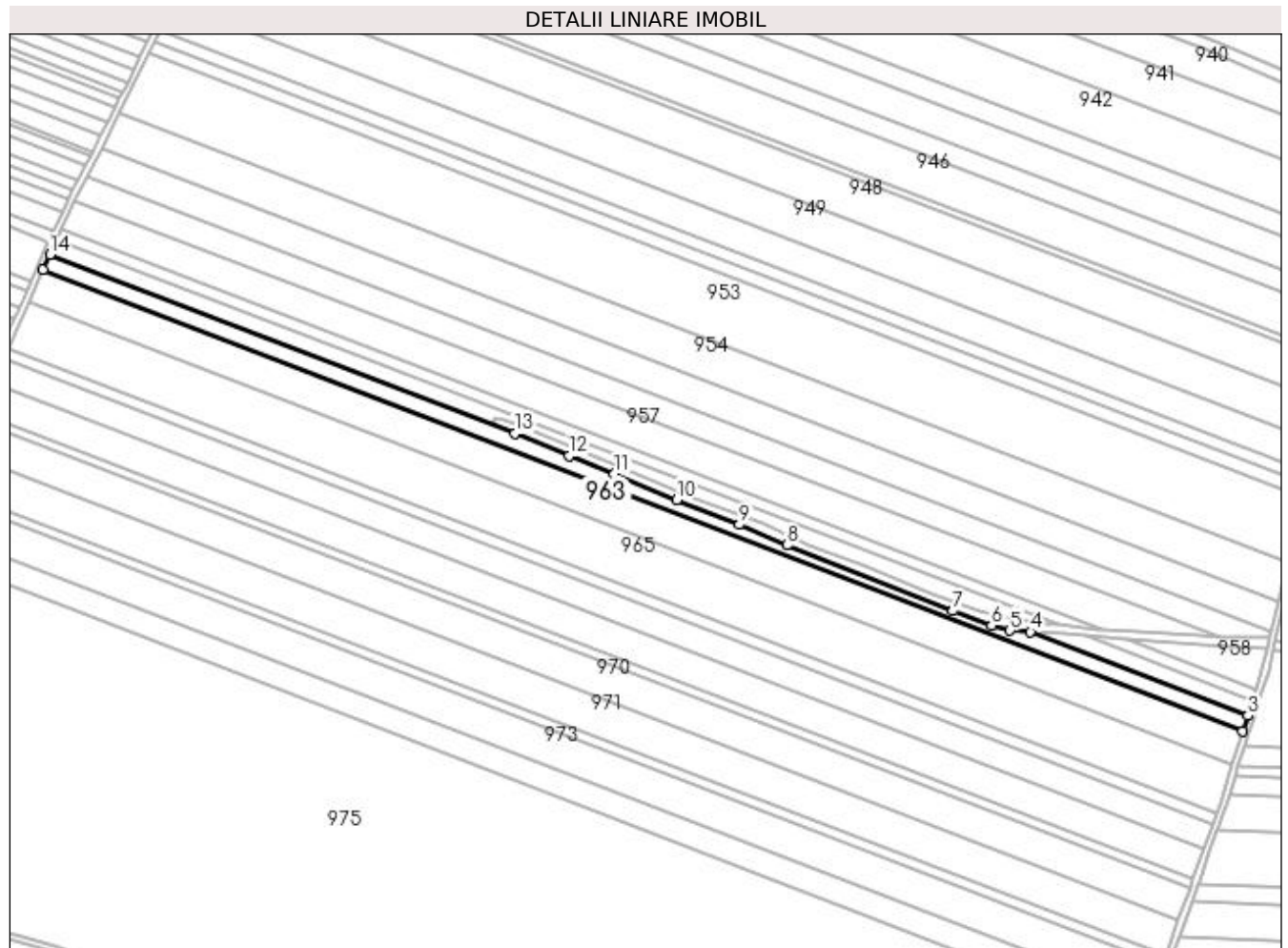
Inscrieri privind dezmembramintele dreptului de proprietate, drepturi reale de garanție și sarcini	Referințe
NU SUNT	

## Anexa Nr. 1 La Partea I

## Teren

Nr cadastral	Suprafața (mp)*	Observații / Referințe
32314	7.500	

\* Suprafața este determinată în planul de proiecție Stereo 70.



## Date referitoare la teren

Crt	Categorie folosință	Intravilan	Suprafața (mp)	Tarla	Parcelă	Nr. topo	Observații / Referințe
1	arabil	NU	7.500	2	780/12	-	

## Lungime Segmente

1) Valorile lungimilor segmentelor sunt obținute din proiecție în plan.

Punct început	X / Y	Punct sfârșit	X / Y	Lungime segment (** (m)
1	434.668,45 302.738,111	2	435.430,098 302.445,465	815.935
2	435.430,098 302.445,465	3	435.433,324 302.455,511	10.551
3	435.433,324 302.455,511	4	435.295,328 302.508,532	147.831
4	435.295,328 302.508,532	5	435.282,25 302.509,358	13.104
5	435.282,25 302.509,358	6	435.270,553 302.512,713	12.169

Punct început	X / Y	Punct sfârșit	X / Y	Lungime segment (** (m)
6	435.270,553 302.512,713	7	435.246,143 302.521,955	26.101
7	435.246,143 302.521,955	8	435.140,706 302.563,433	113.302
8	435.140,706 302.563,433	9	435.110,559 302.576,458	32.84
9	435.110,559 302.576,458	10	435.070,816 302.592,293	42.781
10	435.070,816 302.592,293	11	435.031,009 302.608,723	43.064
11	435.031,009 302.608,723	12	435.002,334 302.620,279	30.916
12	435.002,334 302.620,279	13	434.967,935 302.634,326	37.157
13	434.967,935 302.634,326	14	434.672,757 302.747,741	316.217
14	434.672,757 302.747,741	1	434.668,45 302.738,111	10.549

\*\* Lungimile segmentelor sunt determinate în planul de proiecție Stereo 70 și sunt rotunjite la 1 milimetru.

\*\*\* Distanța dintre puncte este formată din segmente cumulate ce sunt mai mici decât valoarea 1 milimetru.



**DATE DESPRE IMOBILUL NR. 964**

Oficiul de Cadastru și Publicitate Imobiliară DOLJ  
Biroul de Cadastru și Publicitate Imobiliară Craiova

**A. Partea I. Descrierea imobilului**

TEREN Extravilan

Adresa: Jud. Dolj, T2 P793

Nr. Crt	Nr cadastral Nr. topografic	Suprafața* (mp)	Observații / Referințe
A1		17.866	Sector cadastral:12 Teren neimprejmuit;

**B. Partea II. Proprietari și acte**

Inscrieri privitoare la dreptul de proprietate și alte drepturi reale		Referințe
/		
Act Administrativ nr. TDP 785-9674, din 20/09/1997 emis de CJS DAPT DOLJ;		
B1	Intabulare, drept de PROPRIETATE, dobândit prin Reconstituire, cota actuala 1/1, cota initiala 1/1 1) GHEORGHE ELENA 2) MARCU IONEL, Lipsa CNP	A1

**C. Partea III. SARCINI .**


Inscrieri privind dezmembramintele dreptului de proprietate, drepturi reale de garanție și sarcini	Referințe
NU SUNT	

## Anexa Nr. 1 La Partea I

## Teren

Nr cadastral	Suprafața (mp)*	Observații / Referințe
	17.866	

\* Suprafața este determinată în planul de proiecție Stereo 70.



## Date referitoare la teren

Crt	Categorie folosință	Intra vilan	Suprafața (mp)	Tarla	Parcelă	Nr. topo	Observații / Referințe
1	arabil	NU	17.866	2	793	-	

## Lungime Segmente

1) Valorile lungimilor segmentelor sunt obținute din proiecție în plan.

Punct început	X / Y	Punct sfârșit	X / Y	Lungime segment (** (m)
1	434.659,511 302.718,123	2	435.423,402 302.424,615	818.338
2	435.423,402 302.424,615	3	435.430,098 302.445,465	21.899
3	435.430,098 302.445,465	4	434.668,45 302.738,111	815.935
4	434.668,45 302.738,111	1	434.659,511 302.718,123	21.896

**\*\* Lungimile segmentelor sunt determinate în planul de proiecție Stereo 70 și sunt rotunjite la 1 milimetru.**

**\*\*\* Distanța dintre puncte este formată din segmente cumulate ce sunt mai mici decât valoarea 1 milimetru.**





**DATE DESPRE IMOBILUL NR. 965**

Oficiul de Cadastru și Publicitate Imobiliară DOLJ  
Biroul de Cadastru și Publicitate Imobiliară Craiova

**A. Partea I. Descrierea imobilului**

TEREN Extravilan

Adresa: Jud. Dolj, T2 P794

Nr. Crt	Nr cadastral Nr. topografic	Suprafața* (mp)	Observații / Referințe
A1	32529	26.768	Sector cadastral:12 Teren neimprejmuit;

**B. Partea II. Proprietari și acte**

Inscrieri privitoare la dreptul de proprietate și alte drepturi reale		Referințe
<b>196507 / 30/09/2020</b>		
Act Administrativ nr. TDP nr 783-9674, din 20/09/1997 emis de CJ DOLJ;		
B1	Intabulare, drept de PROPRIETATE, dobândit prin Reconstituire, cota actuala 1/1, cota initiala 1/1 1) DELIU ELENA 2) GHEORGHE ELENA	A1

**C. Partea III. SARCINI .**


Inscrieri privind dezmembramentele dreptului de proprietate, drepturi reale de garanție și sarcini	Referințe
NU SUNT	

## Anexa Nr. 1 La Partea I

## Teren

Nr cadastral	Suprafața (mp)*	Observații / Referințe
32529	26.768	

\* Suprafața este determinată în planul de proiecție Stereo 70.



## Date referitoare la teren

Crt	Categorie folosință	Intravilan	Suprafața (mp)	Tarla	Parcelă	Nr. topo	Observații / Referințe
1	arabil	NU	26.768	2	794	-	

## Lungime Segmente

1) Valorile lungimilor segmentelor sunt obținute din proiecție în plan.

Punct început	X / Y	Punct sfârșit	X / Y	Lungime segment (** (m)
1	434.646,113 302.688,305	2	435.413,227 302.393,559	821.79
2	435.413,227 302.393,559	3	435.415,489 302.399,974	6.802
3	435.415,489 302.399,974	4	435.423,402 302.424,615	25.88
4	435.423,402 302.424,615	5	434.659,511 302.718,123	818.338
5	434.659,511 302.718,123	6	434.648,454 302.693,4	27.083

Punct început	X / Y	Punct sfârșit	X / Y	Lungime segment (** (m)
6	434.648,454 302.693,4	1	434.646,113 302.688,305	5.607

\*\* Lungimile segmentelor sunt determinate în planul de proiecție Stereo 70 și sunt rotunjite la 1 milimetru.

\*\*\* Distanța dintre puncte este formată din segmente cumulate ce sunt mai mici decât valoarea 1 milimetru.



**DATE DESPRE IMOBILUL NR. 966**

Oficiul de Cadastru și Publicitate Imobiliară DOLJ  
Biroul de Cadastru și Publicitate Imobiliară Craiova

**A. Partea I. Descrierea imobilului**

TEREN Extravilan

Adresa: Jud. Dolj, T2 P795

Nr. Crt	Nr cadastral Nr. topografic	Suprafața* (mp)	Observații / Referințe
A1		5.810	Sector cadastral:12 Teren neimprejmuit;

**B. Partea II. Proprietari și acte**

Inscrieri privitoare la dreptul de proprietate și alte drepturi reale	Referințe
/	
Act Administrativ nr. TDP 782-9674, din 19/09/1997 emis de CJS DAPT DOLJ;	
B1	A1
Intabulare, drept de PROPRIETATE, dobândit prin Reconstituire, cota actuala 1/1, cota initiala 1/1	
1) IACOB CARMEN, Lipsa CNP	
2) TENEA MARIA, Lipsa CNP	

**C. Partea III. SARCINI .**

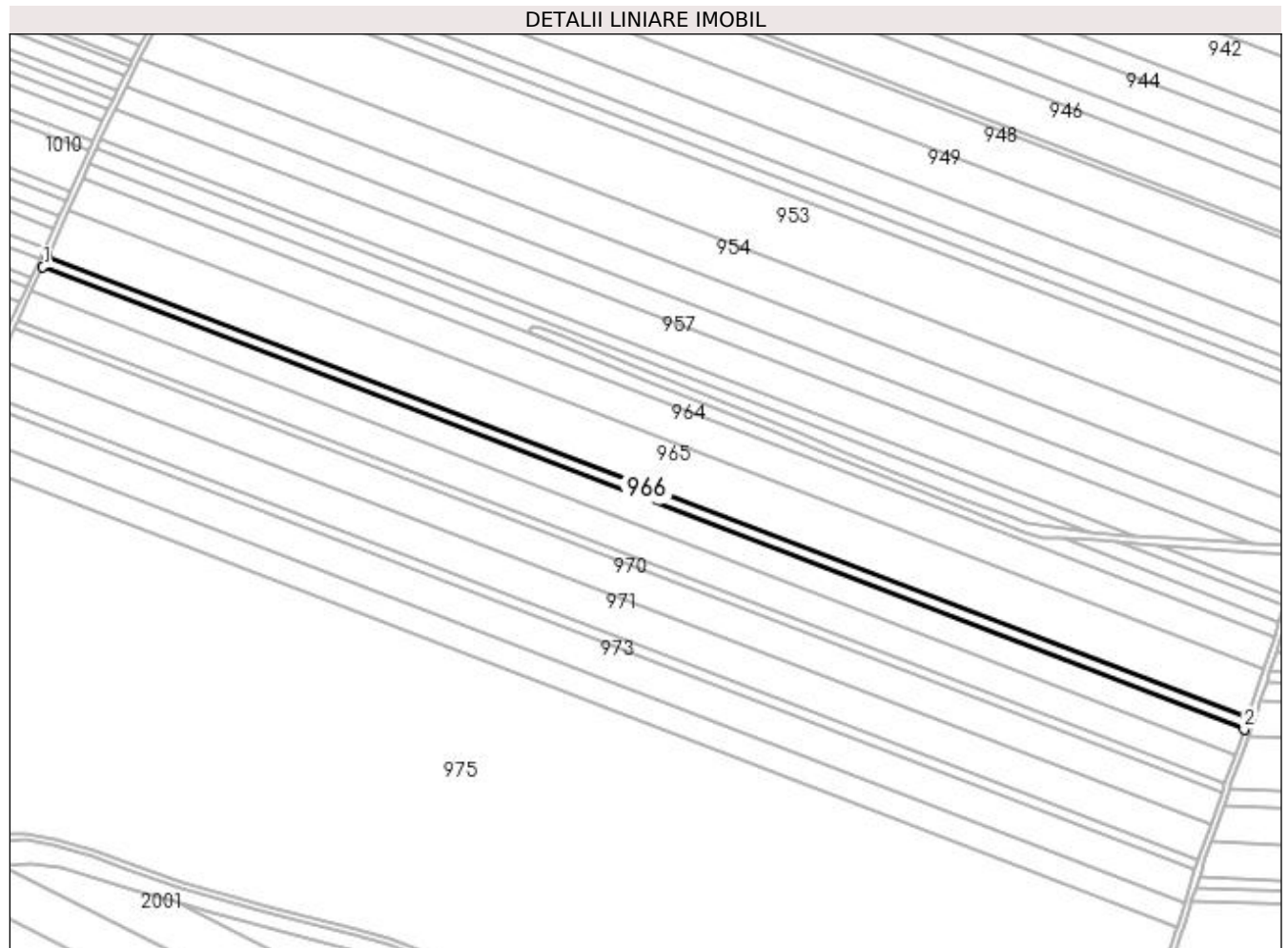
Inscrieri privind dezmembramintele dreptului de proprietate, drepturi reale de garanție și sarcini	Referințe
NU SUNT	

## Anexa Nr. 1 La Partea I

## Teren

Nr cadastral	Suprafața (mp)*	Observații / Referințe
	5.810	

\* Suprafața este determinată în planul de proiecție Stereo 70.



## Date referitoare la teren

Crt	Categorie folosință	Intra vilan	Suprafața (mp)	Tarla	Parcelă	Nr. topo	Observații / Referințe
1	arabil	NU	5.810	2	795	-	

## Lungime Segmente

1) Valorile lungimilor segmentelor sunt obținute din proiecție în plan.

Punct început	X / Y	Punct sfârșit	X / Y	Lungime segment (** (m)
1	434.643,157 302.681,87	2	435.410,876 302.386,891	822.438
2	435.410,876 302.386,891	3	435.413,227 302.393,559	7.07
3	435.413,227 302.393,559	4	434.646,113 302.688,305	821.79
4	434.646,113 302.688,305	1	434.643,157 302.681,87	7.081

**\*\* Lungimile segmentelor sunt determinate în planul de proiecție Stereo 70 și sunt rotunjite la 1 milimetru.**

**\*\*\* Distanța dintre puncte este formată din segmente cumulate ce sunt mai mici decât valoarea 1 milimetru.**





**DATE DESPRE IMOBILUL NR. 967**

Oficiul de Cadastru și Publicitate Imobiliară DOLJ  
Biroul de Cadastru și Publicitate Imobiliară Craiova

**A. Partea I. Descrierea imobilului**

TEREN Extravilan

Adresa: Jud. Dolj, Tarla 2, Parcela780/17

Nr. Crt	Nr cadastral Nr. topografic	Suprafața* (mp)	Observații / Referințe
A1	31979	14.212	Sector cadastral:12 Teren neimprejmuit;

**B. Partea II. Proprietari și acte**

Inscrieri privitoare la dreptul de proprietate și alte drepturi reale		Referințe
<b>169338 / 07/12/2016</b>		
Act Notarial nr. CONTRACT DE VANZARE aut. nr. 7512, din 07/12/2016 emis de Notar Public Diaconu Cristian;		
B1	Intabulare, drept de PROPRIETATE, dobandit prin Conventie, cota actuala 1/1, cota initiala 1/1 1) CURCA VASILE 2) CURCA DANIELA	A1

**C. Partea III. SARCINI .**


Inscrieri privind dezmembramintele dreptului de proprietate, drepturi reale de garanție și sarcini	Referințe
NU SUNT	

## Anexa Nr. 1 La Partea I

## Teren

Nr cadastral	Suprafața (mp)*	Observații / Referințe
31979	14.212	

\* Suprafața este determinată în planul de proiecție Stereo 70.



## Date referitoare la teren

Crt	Categorie folosință	Intra vilan	Suprafața (mp)	Tarla	Parcelă	Nr. topo	Observații / Referințe
1	arabil	NU	14.212	2	780/17	-	

## Lungime Segmente

1) Valorile lungimilor segmentelor sunt obținute din proiecție în plan.

Punct început	X / Y	Punct sfârșit	X / Y	Lungime segment (** (m)
1	434.635,935 302.666,151	2	435.405,133 302.370,604	824.023
2	435.405,133 302.370,604	3	435.410,876 302.386,891	17.27
3	435.410,876 302.386,891	4	434.643,157 302.681,87	822.438
4	434.643,157 302.681,87	1	434.635,935 302.666,151	17.299

**\*\* Lungimile segmentelor sunt determinate în planul de proiecție Stereo 70 și sunt rotunjite la 1 milimetru.**

**\*\*\* Distanța dintre puncte este formată din segmente cumulate ce sunt mai mici decât valoarea 1 milimetru.**



**DATE DESPRE IMOBILUL NR. 968**

Oficiul de Cadastru și Publicitate Imobiliară DOLJ  
Biroul de Cadastru și Publicitate Imobiliară Craiova

**A. Partea I. Descrierea imobilului**

TEREN Extravilan

Adresa: Jud. Dolj, T2 P733

Nr. Crt	Nr cadastral Nr. topografic	Suprafața* (mp)	Observații / Referințe
A1		16.300	Sector cadastral:12 Teren neimprejmuit;

**B. Partea II. Proprietari și acte**

Inscrieri privitoare la dreptul de proprietate și alte drepturi reale	Referințe
/	
Act Notarial nr. CM nr. 172, din 14/10/2008 emis de BNP Defta Emil și Defta Florentin-Leonard;	
B1	A1
Intabulare, drept de PROPRIETATE, dobândit prin Succesiune, cota actuala 1/1, cota initiala 1/1 1) DUMITRU MARIN	

**C. Partea III. SARCINI .**


Inscrieri privind dezmembramintele dreptului de proprietate, drepturi reale de garanție și sarcini	Referințe
NU SUNT	

## Anexa Nr. 1 La Partea I

## Teren

Nr cadastral	Suprafața (mp)*	Observații / Referințe
	16.300	

\* Suprafața este determinată în planul de proiecție Stereo 70.



## Date referitoare la teren

Crt	Categorie folosință	Intra vilan	Suprafața (mp)	Tarla	Parcelă	Nr. topo	Observații / Referințe
1	arabil	NU	16.300	2	733	-	

## Lungime Segmente

1) Valorile lungimilor segmentelor sunt obținute din proiecție în plan.

Punct început	X / Y	Punct sfârșit	X / Y	Lungime segment (** (m)
1	434.627,669 302.648,159	2	435.398,56 302.351,962	825.836
2	435.398,56 302.351,962	3	435.405,133 302.370,604	19.767
3	435.405,133 302.370,604	4	434.635,935 302.666,151	824.023
4	434.635,935 302.666,151	1	434.627,669 302.648,159	19.8

**\*\* Lungimile segmentelor sunt determinate în planul de proiecție Stereo 70 și sunt rotunjite la 1 milimetru.**

**\*\*\* Distanța dintre puncte este formată din segmente cumulate ce sunt mai mici decât valoarea 1 milimetru.**





**DATE DESPRE IMOBILUL NR. 969**

Oficiul de Cadastru și Publicitate Imobiliară DOLJ  
Biroul de Cadastru și Publicitate Imobiliară Craiova

**A. Partea I. Descrierea imobilului**

TEREN Extravilan

Adresa: Jud. Dolj, T2 P734

Nr. Crt	Nr cadastral Nr. topografic	Suprafața* (mp)	Observații / Referințe
A1		5.000	Sector cadastral:12 Teren neimprejmit;

**B. Partea II. Proprietari și acte**

Inscrieri privitoare la dreptul de proprietate și alte drepturi reale	Referințe
/	
Act Administrativ nr. TDP 1146-1364, din 07/05/1997 emis de CJSAPT DOLJ;	
B1	A1
Intabulare, drept de PROPRIETATE, dobândit prin Reconstituire, cota actuala 1/1, cota initiala 1/1	
1) BERBECE CORICA, Lipsa CNP	
2) BERBECE VICTOR DEFUNCT:Da	
3) BERBECE PĂUNA DEFUNCT:Da	
4) BERBECE CONSTANTIN, Lipsa CNP	

**C. Partea III. SARCINI .**


Inscrieri privind dezmembramintele dreptului de proprietate, drepturi reale de garanție și sarcini	Referințe
NU SUNT	

## Anexa Nr. 1 La Partea I

## Teren

Nr cadastral	Suprafața (mp)*	Observații / Referințe
	5.000	

\* Suprafața este determinată în planul de proiecție Stereo 70.



## Date referitoare la teren

Crt	Categorie folosință	Intra vilan	Suprafața (mp)	Tarla	Parcelă	Nr. topo	Observații / Referințe
1	arabil	NU	5.000	2	734	-	

## Lungime Segmente

1) Valorile lungimilor segmentelor sunt obținute din proiecție în plan.

Punct început	X / Y	Punct sfârșit	X / Y	Lungime segment (** (m)
1	434.625,138 302.642,648	2	435.396,547 302.346,252	826.391
2	435.396,547 302.346,252	3	435.398,56 302.351,962	6.054
3	435.398,56 302.351,962	4	434.627,669 302.648,159	825.836
4	434.627,669 302.648,159	1	434.625,138 302.642,648	6.064

**\*\* Lungimile segmentelor sunt determinate în planul de proiecție Stereo 70 și sunt rotunjite la 1 milimetru.**

**\*\*\* Distanța dintre puncte este formată din segmente cumulate ce sunt mai mici decât valoarea 1 milimetru.**



**DATE DESPRE IMOBILUL NR. 970**

Oficiul de Cadastru și Publicitate Imobiliară DOLJ  
Biroul de Cadastru și Publicitate Imobiliară Craiova

**A. Partea I. Descrierea imobilului**

TEREN Extravilan

Adresa: Jud. Dolj, T2 P735

Nr. Crt	Nr cadastral Nr. topografic	Suprafața* (mp)	Observații / Referințe
A1		18.107	Sector cadastral:12 Teren neimprejmuț; În TDP a fost înscris în mod eronat T1, corect fiind T2

**B. Partea II. Proprietari și acte**

Inscrieri privitoare la dreptul de proprietate și alte drepturi reale		Referințe
/		
Act Administrativ nr. TDP 673-15093, din 10/05/1994 emis de CJSAPT DOLJ;		
B1	Intabulare, drept de PROPRIETATE, dobândit prin Reconstituire, cota actuala 1/1, cota initiala 1/1 1) GHEORGHE CONSTANTIN, Lipsa CNP 2) GHEORGHE MARIN, Lipsa CNP	A1


**C. Partea III. SARCINI .**

Inscrieri privind dezmembramintele dreptului de proprietate, drepturi reale de garanție și sarcini	Referințe
NU SUNT	

**Anexa Nr. 1 La Partea I****Teren**

Nr cadastral	Suprafața (mp)*	Observații / Referințe
	18.107	În TDP a fost înscris în mod eronat T1, corect fiind T2

\* Suprafața este determinată în planul de proiecție Stereo 70.

**Date referitoare la teren**

Crt	Categorie folosință	Intra vilan	Suprafața (mp)	Tarla	Parcelă	Nr. topo	Observații / Referințe
1	arabil	NU	18.107	2	735	-	

**Lungime Segmente**

1) Valorile lungimilor segmentelor sunt obținute din proiecție în plan.

Punct început	X / Y	Punct sfârșit	X / Y	Lungime segment (** (m)
1	434.615,282 302.622,996	2	435.389,268 302.325,609	829.152
2	435.389,268 302.325,609	3	435.396,547 302.346,252	21.889
3	435.396,547 302.346,252	4	434.625,138 302.642,648	826.391
4	434.625,138 302.642,648	5	434.620,479 302.632,508	11.159
5	434.620,479 302.632,508	1	434.615,282 302.622,996	10.839

**\*\* Lungimile segmentelor sunt determinate în planul de proiecție Stereo 70 și sunt rotunjite la 1 milimetru.**

**\*\*\* Distanța dintre puncte este formată din segmente cumulate ce sunt mai mici decât valoarea 1 milimetru.**





**DATE DESPRE IMOBILUL NR. 971**

Oficiul de Cadastru și Publicitate Imobiliară DOLJ  
Biroul de Cadastru și Publicitate Imobiliară Craiova

**A. Partea I. Descrierea imobilului**

TEREN Extravilan

Adresa: Jud. Dolj, T2 P736

Nr. Crt	Nr cadastral Nr. topografic	Suprafața* (mp)	Observații / Referințe
A1		20.000	Sector cadastral:12 Teren neimprejmuț; În TDP a fost înscris în mod eronat T1, corect fiind T2

**B. Partea II. Proprietari și acte**

Inscrieri privitoare la dreptul de proprietate și alte drepturi reale		Referințe
/		
Act Administrativ nr. TDP 1088-48563, din 27/05/1997 emis de CJS DAPT DOLJ;		
B1	Intabulare, drept de PROPRIETATE, dobândit prin Reconstituire, cota actuala 1/1, cota initiala 1/1 1) GRADINARU VICTORIA, Lipsa CNP 2) NICULESCU IONUT, Lipsa CNP 3) NICULESCU LIVIA, Lipsa CNP	A1

**C. Partea III. SARCINI .**

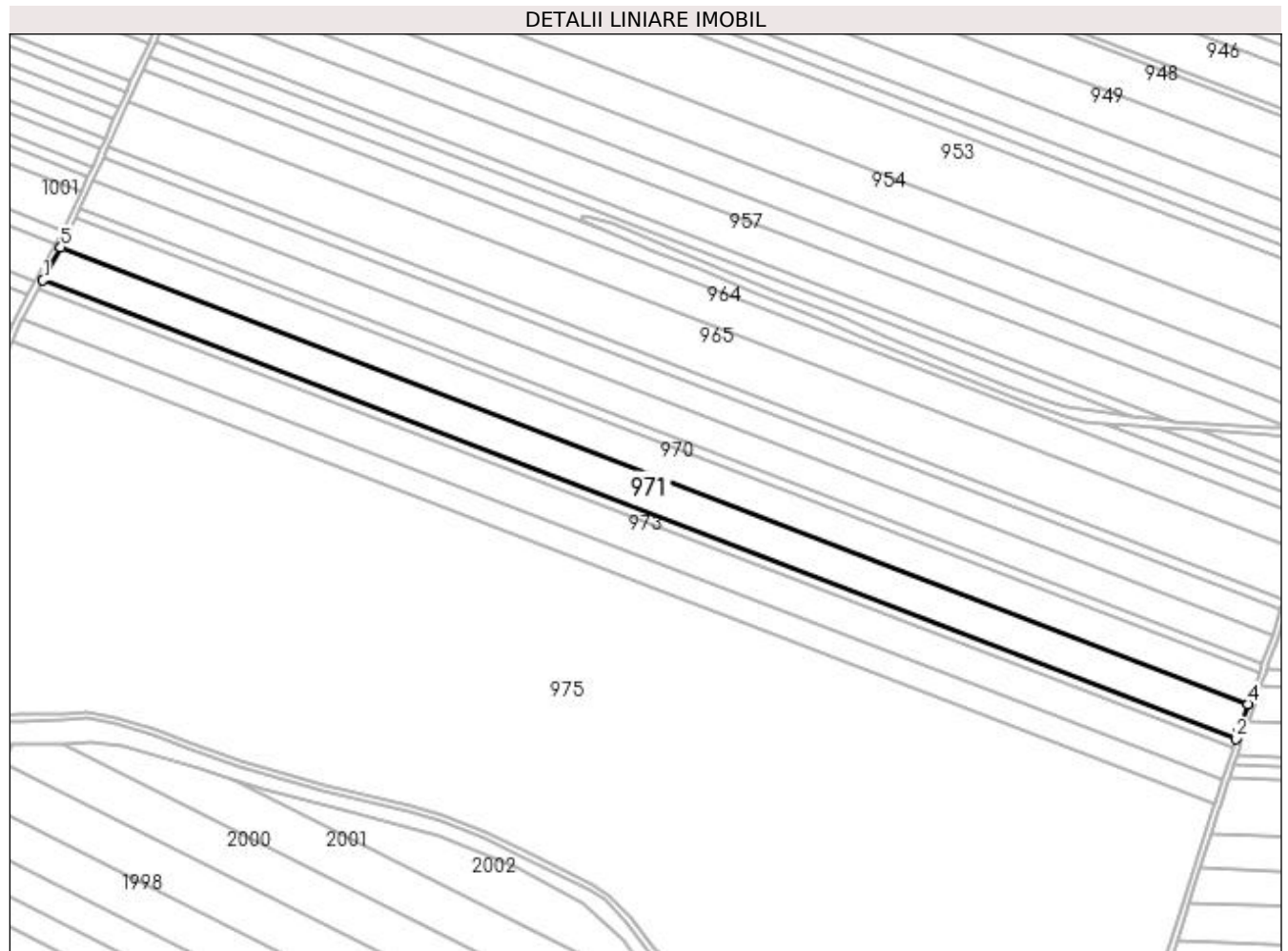
Inscrieri privind dezmembramintele dreptului de proprietate, drepturi reale de garanție și sarcini	Referințe
NU SUNT	

## Anexa Nr. 1 La Partea I

## Teren

Nr cadastral	Suprafața (mp)*	Observații / Referințe
	20.000	În TDP a fost înscris în mod eronat T1, corect fiind T2

\* Suprafața este determinată în planul de proiecție Stereo 70.



## Date referitoare la teren

Crt	Categorie folosință	Intravilan	Suprafața (mp)	Tarla	Parcelă	Nr. topo	Observații / Referințe
1	arabil	NU	20.000	2	736	-	

## Lungime Segmente

1) Valorile lungimilor segmentelor sunt obținute din proiecție în plan.

Punct început	X / Y	Punct sfârșit	X / Y	Lungime segment (** (m)
1	434.603,639 302.601,69	2	435.381,369 302.302,865	833.163
2	435.381,369 302.302,865	3	435.382,734 302.307,078	4.429
3	435.382,734 302.307,078	4	435.389,268 302.325,609	19.649
4	435.389,268 302.325,609	5	434.615,282 302.622,996	829.152
5	434.615,282 302.622,996	1	434.603,639 302.601,69	24.28

**\*\* Lungimile segmentelor sunt determinate în planul de proiecție Stereo 70 și sunt rotunjite la 1 milimetru.**

**\*\*\* Distanța dintre puncte este formată din segmente cumulate ce sunt mai mici decât valoarea 1 milimetru.**



**DATE DESPRE IMOBILUL NR. 972**

Oficiul de Cadastru și Publicitate Imobiliară DOLJ  
Biroul de Cadastru și Publicitate Imobiliară Craiova

**A. Partea I. Descrierea imobilului**

TEREN Extravilan

Adresa: Jud. Dolj, Tarlaua 2, Parcela 737

Nr. Crt	Nr cadastral Nr. topografic	Suprafața* (mp)	Observații / Referințe
A1	31781	5.000	Sector cadastral:12 Teren neimprejmuit;

**B. Partea II. Proprietari și acte**

Inscrieri privitoare la dreptul de proprietate și alte drepturi reale	Referințe
<b>56757 / 11/04/2017</b>	
Act Notarial nr. contract de vanzare nr. 1409, din 07/04/2017 emis de NP Doina Faurar;	
B1	A1
Intabulare, drept de PROPRIETATE, dobandit prin Conventie, cota actuala 1/1, cota initiala 1/1 1) SC RURAL OLTENIA SRL, CIF:22112978	

**C. Partea III. SARCINI .**

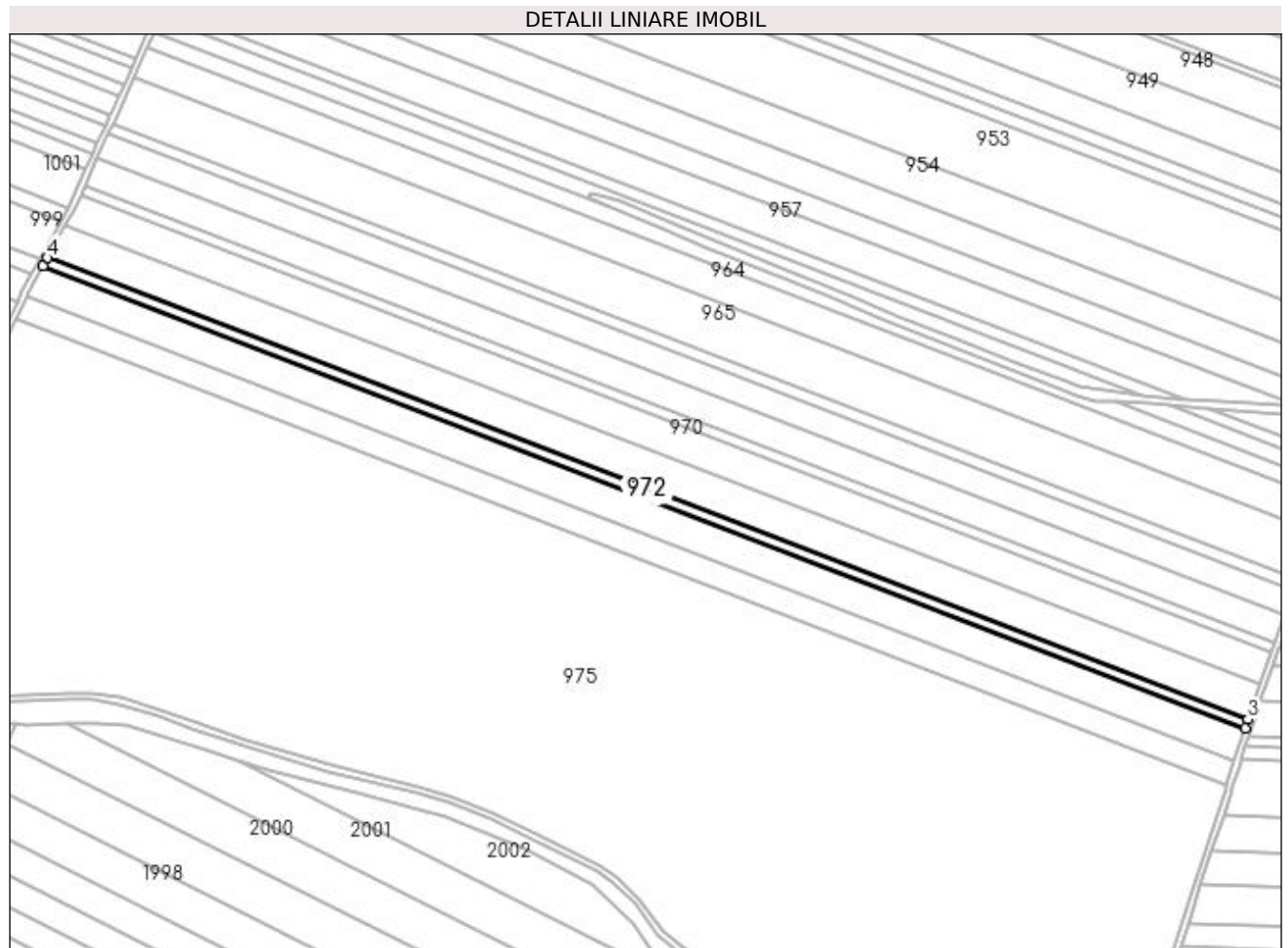
Inscrieri privind dezmembramintele dreptului de proprietate, drepturi reale de garanție și sarcini	Referințe
NU SUNT	

## Anexa Nr. 1 La Partea I

## Teren

Nr cadastral	Suprafața (mp)*	Observații / Referințe
31781	5.000	

\* Suprafața este determinată în planul de proiecție Stereo 70.



## Date referitoare la teren

Crt	Categorie folosință	Intravilan	Suprafața (mp)	Tarla	Parcelă	Nr. topo	Observații / Referințe
1	arabil	NU	5.000	2	737	-	

## Lungime Segmente

1) Valorile lungimilor segmentelor sunt obținute din proiecție în plan.

Punct început	X / Y	Punct sfârșit	X / Y	Lungime segment (** (m)
1	434.600,738 302.596,38	2	435.379,518 302.297,152	834.288
2	435.379,518 302.297,152	3	435.381,369 302.302,865	6.005
3	435.381,369 302.302,865	4	434.603,639 302.601,69	833.163
4	434.603,639 302.601,69	1	434.600,738 302.596,38	6.051

**\*\* Lungimile segmentelor sunt determinate în planul de proiecție Stereo 70 și sunt rotunjite la 1 milimetru.**

**\*\*\* Distanța dintre puncte este formată din segmente cumulate ce sunt mai mici decât valoarea 1 milimetru.**





**DATE DESPRE IMOBILUL NR. 973**

Oficiul de Cadastru și Publicitate Imobiliară DOLJ  
Biroul de Cadastru și Publicitate Imobiliară Craiova

**A. Partea I. Descrierea imobilului**

TEREN Extravilan

Adresa: Jud. Dolj, T2 P737/11

Nr. Crt	Nr cadastral Nr. topografic	Suprafața* (mp)	Observații / Referințe
A1	32095	18.350	Sector cadastral:12 Teren neimprejmuit;

**B. Partea II. Proprietari și acte**

Inscrieri privitoare la dreptul de proprietate și alte drepturi reale	Referințe
<b>186388 / 04/12/2017</b>	
Act Notarial nr. CONTRACT DE SCHIMB AUT SUB NR. 5104, din 29/11/2017 emis de NP Faurar Virgil Claudiu;	
B1	A1
Intabulare, drept de PROPRIETATE, dobandit prin Conventie, cota actuala 1/1, cota initiala 1/1 1) SC RURAL OLTENIA SRL, CIF:22112978	

**C. Partea III. SARCINI .**

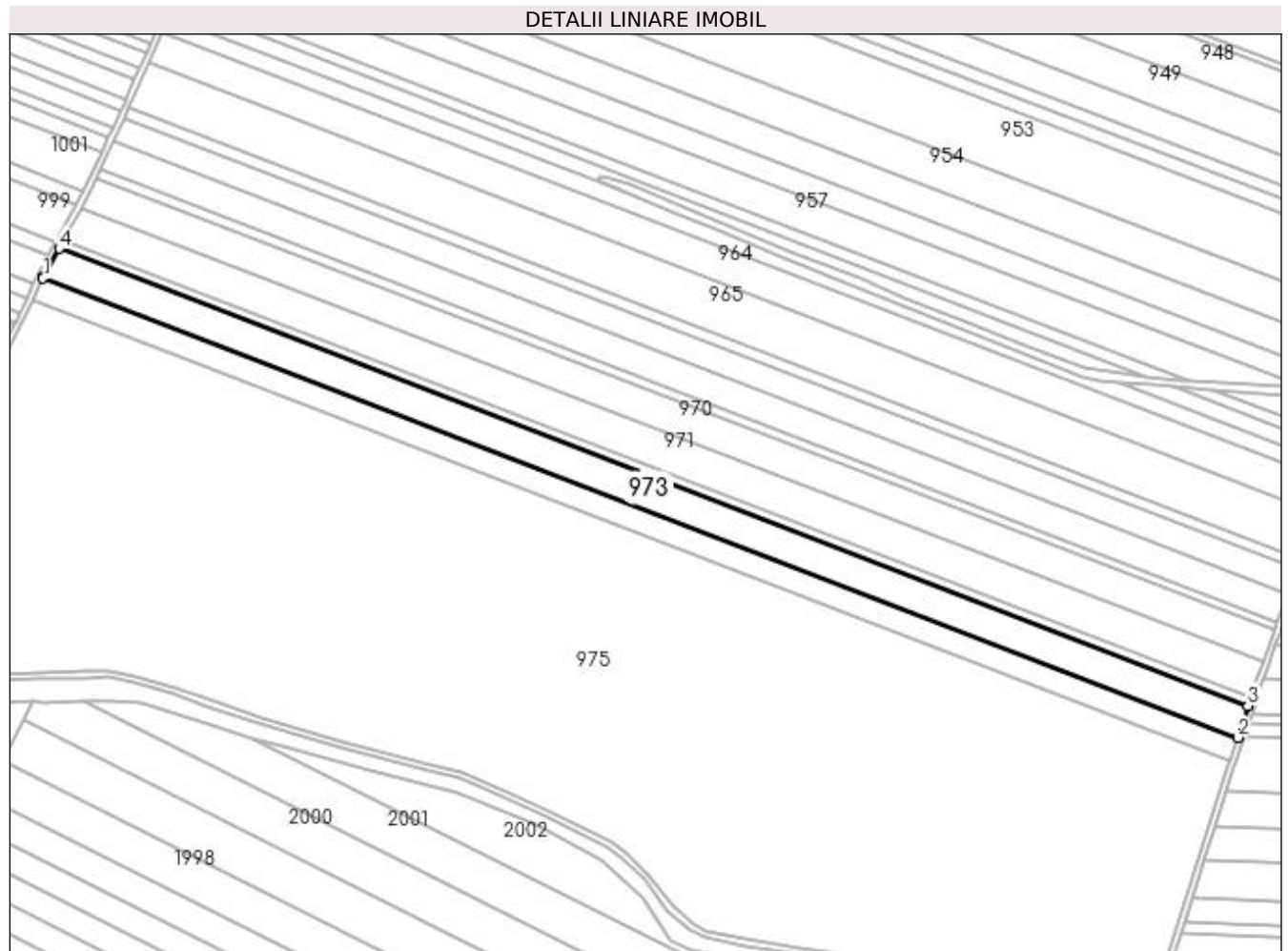
Inscrieri privind dezmembramintele dreptului de proprietate, drepturi reale de garanție și sarcini	Referințe
NU SUNT	

## Anexa Nr. 1 La Partea I

## Teren

Nr cadastral	Suprafața (mp)*	Observații / Referințe
32095	18.350	

\* Suprafața este determinată în planul de proiecție Stereo 70.



## Date referitoare la teren

Crt	Categorie folosință	Intra vilan	Suprafața (mp)	Tarla	Parcelă	Nr. topo	Observații / Referințe
1	arabil	NU	18.350	2	737/11	-	

## Lungime Segmente

1) Valorile lungimilor segmentelor sunt obținute din proiecție în plan.

Punct început	X / Y	Punct sfârșit	X / Y	Lungime segment (** (m)
1	434.590,181 302.576,932	2	435.372,745 302.276,249	838.342
2	435.372,745 302.276,249	3	435.379,518 302.297,152	21.973
3	435.379,518 302.297,152	4	434.600,738 302.596,38	834.288
4	434.600,738 302.596,38	5	434.590,648 302.577,915	21.042
5	434.590,648 302.577,915	1	434.590,181 302.576,932	1.088

**\*\* Lungimile segmentelor sunt determinate în planul de proiecție Stereo 70 și sunt rotunjite la 1 milimetru.**

**\*\*\* Distanța dintre puncte este formată din segmente cumulate ce sunt mai mici decât valoarea 1 milimetru.**



**DATE DESPRE IMOBILUL NR. 974**

Oficiul de Cadastru și Publicitate Imobiliară DOLJ  
Biroul de Cadastru și Publicitate Imobiliară Craiova

**A. Partea I. Descrierea imobilului**

TEREN Extravilan

Adresa: Jud. Dolj, T2 P737/10

Nr. Crt	Nr cadastral Nr. topografic	Suprafața* (mp)	Observații / Referințe
A1	30143	13.670	Sector cadastral:12 Teren neimprejmuit;

**B. Partea II. Proprietari și acte**

Inscrieri privitoare la dreptul de proprietate și alte drepturi reale	Referințe
<b>5424 / 31/01/2011</b>	
Act Notarial nr. CVC. aut. nr. 133, din 20/01/2011 emis de NP FAURAR CLAUDIU-VIRGIL;	
B1	Intabulare, drept de PROPRIETATE cumparare, dobandit prin Conventie, cota actuala 1/1, cota initiala 1/1
	1) SC RURAL OLTENIA SRL, CIF:22112978

**C. Partea III. SARCINI .**

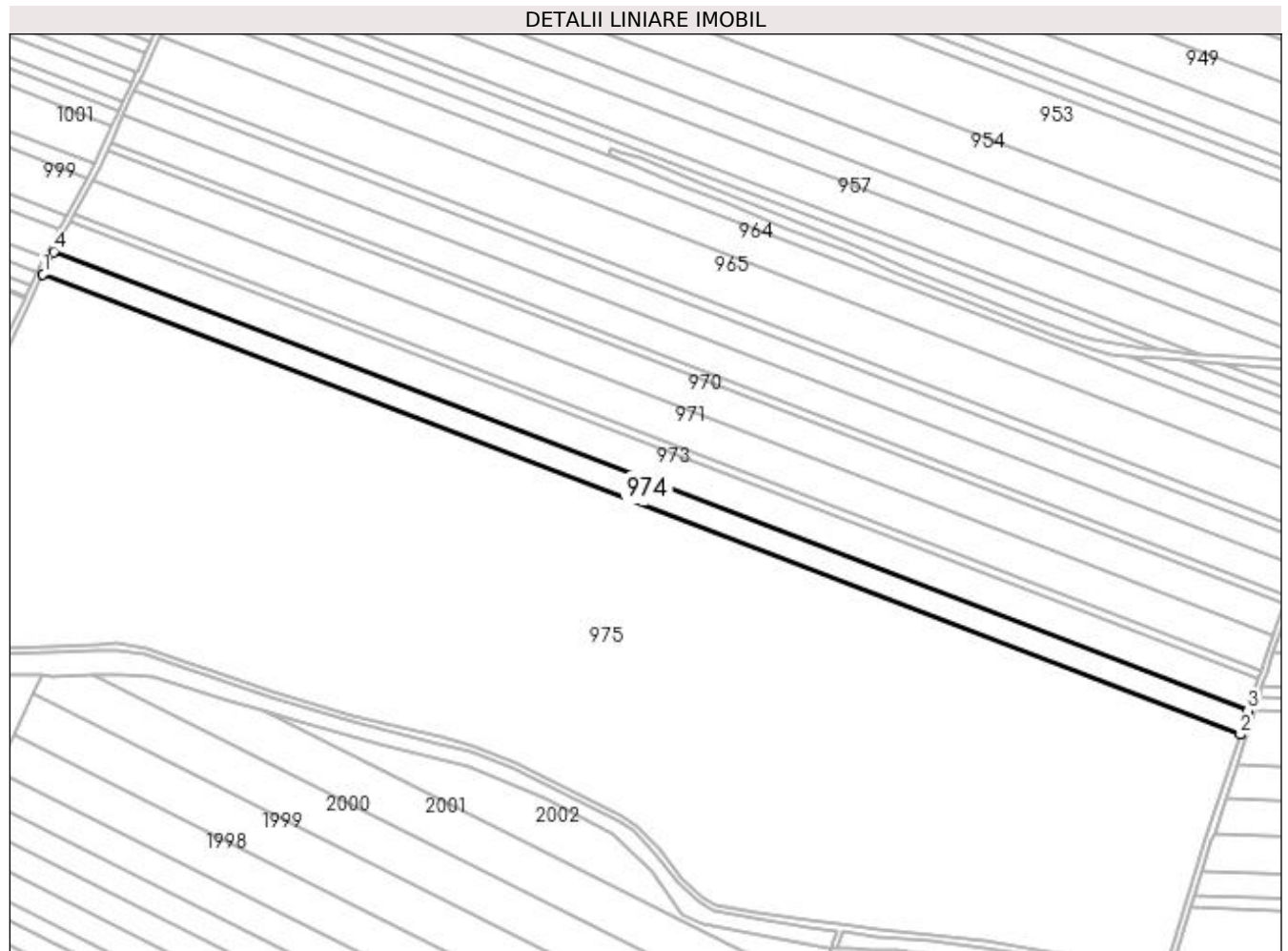
Inscrieri privind dezmembramintele dreptului de proprietate, drepturi reale de garanție și sarcini	Referințe
NU SUNT	

## Anexa Nr. 1 La Partea I

## Teren

Nr cadastral	Suprafața (mp)*	Observații / Referințe
30143	13.670	

\* Suprafața este determinată în planul de proiecție Stereo 70.



## Date referitoare la teren

Crt	Categorie folosință	Intra vilan	Suprafața (mp)	Tarla	Parcelă	Nr. topo	Observații / Referințe
1	arabil	NU	13.670	2	737/10	-	

## Lungime Segmente

1) Valorile lungimilor segmentelor sunt obținute din proiecție în plan.

Punct început	X / Y	Punct sfârșit	X / Y	Lungime segment (** (m)
1	434.583,173 302.562,179	2	435.367,718 302.260,735	840.464
2	435.367,718 302.260,735	3	435.372,745 302.276,249	16.308
3	435.372,745 302.276,249	4	434.590,181 302.576,932	838.342
4	434.590,181 302.576,932	1	434.583,173 302.562,179	16.333

**\*\* Lungimile segmentelor sunt determinate în planul de proiecție Stereo 70 și sunt rotunjite la 1 milimetru.**

**\*\*\* Distanța dintre puncte este formată din segmente cumulate ce sunt mai mici decât valoarea 1 milimetru.**





**DATE DESPRE IMOBILUL NR. 975**

Oficiul de Cadastru și Publicitate Imobiliară DOLJ  
Biroul de Cadastru și Publicitate Imobiliară Craiova

**A. Partea I. Descrierea imobilului**

TEREN Extravilan

Adresa: Jud. Dolj, T2 P1/1

Nr. Crt	Nr cadastral Nr. topografic	Suprafața* (mp)	Observații / Referințe
A1	31152	174.800	Sector cadastral:12 Teren neimprejmuit;

**B. Partea II. Proprietari și acte**

Inscrieri privitoare la dreptul de proprietate și alte drepturi reale		Referințe
<b>87817 / 06/09/2013</b>		
Act Notarial nr. contract de vanzare cumparare aut nr 924, din 04/09/2013 emis de NP Bazgu Mariana;		
B1	Intabulare, drept de PROPRIETATE, dobandit prin Conventie, cota actuala 1/1, cota initiala 1/1 1) DUMITRU JENICA 2) DUMITRU MARIANA	A1

**C. Partea III. SARCINI .**

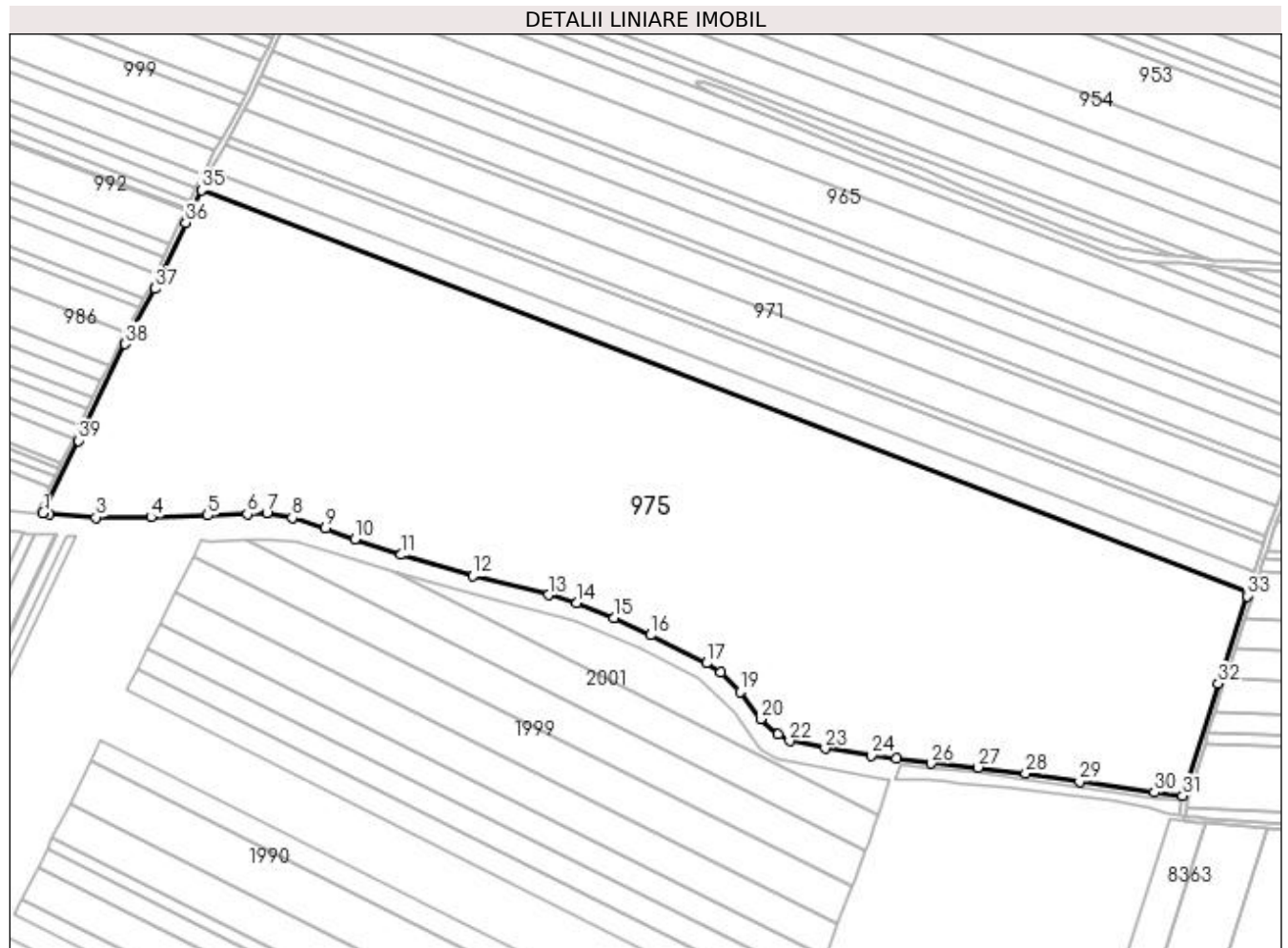
Inscrieri privind dezmembramintele dreptului de proprietate, drepturi reale de garanție și sarcini	Referințe
NU SUNT	

## Anexa Nr. 1 La Partea I

## Teren

Nr cadastral	Suprafața (mp)*	Observații / Referințe
31152	174.800	

\* Suprafața este determinată în planul de proiecție Stereo 70.



## Date referitoare la teren

Crt	Categorie folosință	Intravilan	Suprafața (mp)	Tarla	Parcelă	Nr. topo	Observații / Referințe
1	arabil	NU	174.800	2	1/1	-	

## Lungime Segmente

1) Valorile lungimilor segmentelor sunt obținute din proiecție în plan.

Punct început	X / Y	Punct sfârșit	X / Y	Lungime segment (** (m)
1	434.464,495 302.320,207	2	434.469,459 302.319,744	4.986
3	434.504,144 302.317,027	4	434.545,527 302.317,236	41.384
5	434.587,919 302.318,6	6	434.617,731 302.319,545	29.827
7	434.632,246 302.320,194	8	434.651,245 302.316,768	19.305
9	434.676,269 302.308,916	10	434.698,365 302.300,982	23.477

Punct început	X / Y	Punct sfârșit	X / Y	Lungime segment (** (m)
2	434.469,459 302.319,744	3	434.504,144 302.317,027	34.791
4	434.545,527 302.317,236	5	434.587,919 302.318,6	42.414
6	434.617,731 302.319,545	7	434.632,246 302.320,194	14.53
8	434.651,245 302.316,768	9	434.676,269 302.308,916	26.227
10	434.698,365 302.300,982	11	434.732,905 302.289,082	36.532

Punct început	X / Y	Punct sfârșit	X / Y	Lungime segment (** (m)
11	434.732,905 302.289,082	12	434.786,752 302.273,201	56.14
13	434.843,368 302.259,026	14	434.864,677 302.253,293	22.067
15	434.892,699 302.242,041	16	434.919,872 302.228,83	30.214
17	434.961,885 302.207,877	18	434.972,346 302.200,903	12.573
19	434.987,03 302.186,44	20	435.002,455 302.166,122	25.51
21	435.015,613 302.154,494	22	435.024,315 302.149,66	9.955
23	435.050,858 302.144,143	24	435.085,434 302.138,823	34.983
25	435.104,227 302.136,317	26	435.130,173 302.132,858	26.176
27	435.165,521 302.129,761	28	435.201,01 302.125,258	35.774
29	435.241,525 302.119,058	30	435.297,555 302.111,16	56.584
31	435.318,892 302.108,507	32	435.345,494 302.192,67	88.267
33	435.366,875 302.258,133	34	435.367,718 302.260,735	2.735
35	434.583,173 302.562,179	36	434.571,545 302.537,702	27.099
37	434.548,47 302.488,488	38	434.525,876 302.446,974	47.264
39	434.491,245 302.374,541	1	434.464,495 302.320,207	60.562

Punct început	X / Y	Punct sfârșit	X / Y	Lungime segment (** (m)
12	434.786,752 302.273,201	13	434.843,368 302.259,026	58.364
14	434.864,677 302.253,293	15	434.892,699 302.242,041	30.197
16	434.919,872 302.228,83	17	434.961,885 302.207,877	46.948
18	434.972,346 302.200,903	19	434.987,03 302.186,44	20.611
20	435.002,455 302.166,122	21	435.015,613 302.154,494	17.56
22	435.024,315 302.149,66	23	435.050,858 302.144,143	27.11
24	435.085,434 302.138,823	25	435.104,227 302.136,317	18.959
26	435.130,173 302.132,858	27	435.165,521 302.129,761	35.483
28	435.201,01 302.125,258	29	435.241,525 302.119,058	40.987
30	435.297,555 302.111,16	31	435.318,892 302.108,507	21.501
32	435.345,494 302.192,67	33	435.366,875 302.258,133	68.866
34	435.367,718 302.260,735	35	434.583,173 302.562,179	840.464
36	434.571,545 302.537,702	37	434.548,47 302.488,488	54.355
38	434.525,876 302.446,974	39	434.491,245 302.374,541	80.286

\*\* Lungimile segmentelor sunt determinate în planul de proiecție Stereo 70 și sunt rotunjite la 1 milimetru.

\*\*\* Distanța dintre puncte este formată din segmente cumulate ce sunt mai mici decât valoarea 1 milimetru.



**DATE DESPRE IMOBILUL NR. 976**

Oficiul de Cadastru și Publicitate Imobiliară DOLJ  
Biroul de Cadastru și Publicitate Imobiliară Craiova

**A. Partea I. Descrierea imobilului**

TEREN Extravilan

Nr. CF vechi:44  
Nr. cadastral vechi:55

Adresa: Jud. Dolj, T2 P781,781/1

Nr. Crt	Nr cadastral Nr. topografic	Suprafața* (mp)	Observații / Referințe
A1	31394	Din acte: 42.202 Masurata: 41.745	Sector cadastral:12 Teren neimprejmuț;

**B. Partea II. Proprietari și acte**

Inscrieri privitoare la dreptul de proprietate și alte drepturi reale		Referințe
<b>138288 / 07/11/2014</b>		
Act Notarial nr. CONTRACT DE VANZARE AUT NR.3767, din 06/11/2014 emis de NP Faurar Virgil Claudiu;		
B1	Intabulare, drept de PROPRIETATE, dobandit prin Conventie, cota actuala 1/1, cota initiala 1/1 1) ZMARANDACHE DANIEL FLORIN, casatorit cu	A1
B2	Se noteaza faptul că, urmare a transferului intrapatrimonial, imobilul de sub A 1 face parte din patrimoniul de afectatiune al lui :PFA ZMARANDACHE DANIEL FLORIN	A1

**C. Partea III. SARCINI .**

Inscrieri privind dezmembramintele dreptului de proprietate, drepturi reale de garanție și sarcini	Referințe
NU SUNT	

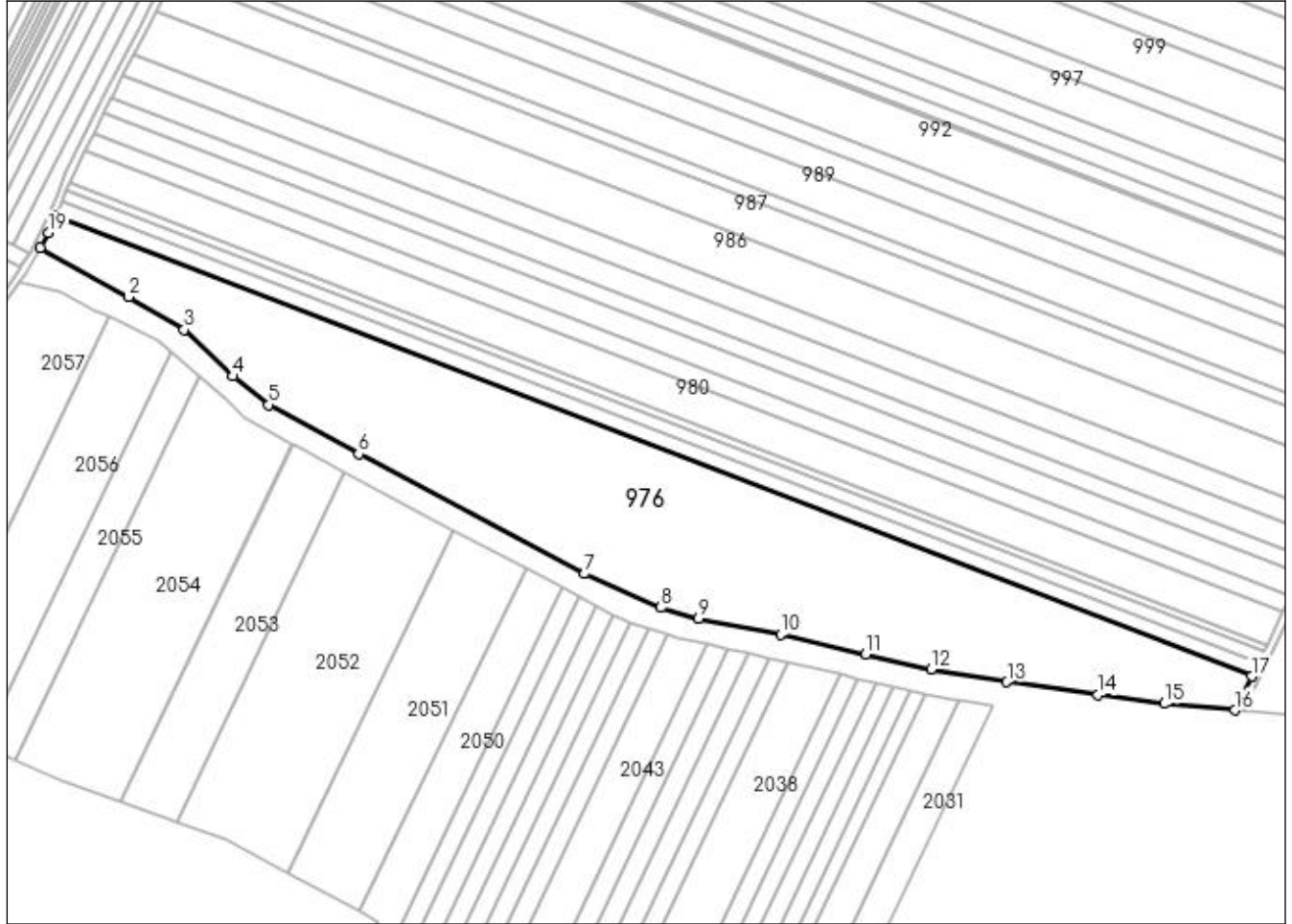
## Anexa Nr. 1 La Partea I

## Teren

Nr cadastral	Suprafața (mp)*	Observații / Referințe
31394	Din acte: 42.202 Masurata: 41.745	

\* Suprafața este determinată în planul de proiecție Stereo 70.

## DETALII LINIARE IMOBIL



## Date referitoare la teren

Crt	Categorie folosință	Intravilan	Suprafața (mp)	Tarla	Parcelă	Nr. topo	Observații / Referințe
1	arabil	NU	41.745	2	781,781/1	-	

## Lungime Segmente

1) Valorile lungimilor segmentelor sunt obținute din proiecție în plan.

Punct început	X / Y	Punct sfârșit	X / Y	Lungime segment (** (m)
1	433.783,147 302.582,787	2	433.833,054 302.554,748	57.244
2	433.833,054 302.554,748	3	433.864,624 302.536,254	36.588
3	433.864,624 302.536,254	4	433.892,419 302.509,883	38.314
4	433.892,419 302.509,883	5	433.912,51 302.493,706	25.794

Punct început	X / Y	Punct sfârşit	X / Y	Lungime segment (** (m)
5	433.912,51 302.493,706	6	433.963,57 302.465,774	58.201
6	433.963,57 302.465,774	7	434.091,492 302.397,929	144.8
7	434.091,492 302.397,929	8	434.134,942 302.378,823	47.465
8	434.134,942 302.378,823	9	434.156,217 302.372,664	22.149
9	434.156,217 302.372,664	10	434.202,649 302.363,549	47.318
10	434.202,649 302.363,549	11	434.250,956 302.352,401	49.577
11	434.250,956 302.352,401	12	434.288,108 302.344,003	38.089
12	434.288,108 302.344,003	13	434.330,912 302.336,608	43.438
13	434.330,912 302.336,608	14	434.382,572 302.329,426	52.157
14	434.382,572 302.329,426	15	434.420,046 302.324,353	37.816
15	434.420,046 302.324,353	16	434.460,233 302.320,604	40.361
16	434.460,233 302.320,604	17	434.469,691 302.339,816	21.414
17	434.469,691 302.339,816	18	433.791,963 302.600,939	726.292
18	433.791,963 302.600,939	19	433.787,569 302.591,311	10.583
19	433.787,569 302.591,311	1	433.783,147 302.582,787	9.603

\*\* Lungimile segmentelor sunt determinate în planul de proiecţie Stereo 70 şi sunt rotunjite la 1 milimetru.

\*\*\* Distanţa dintre puncte este formată din segmente cumulate ce sunt mai mici decât valoarea 1 milimetru.





**DATE DESPRE IMOBILUL NR. 977**

Oficiul de Cadastru și Publicitate Imobiliară DOLJ  
Biroul de Cadastru și Publicitate Imobiliară Craiova

**A. Partea I. Descrierea imobilului**

TEREN Extravilan

Nr. CF vechi:41  
Nr. cadastral vechi:52

Adresa: Jud. Dolj, T2 P782

Nr. Crt	Nr cadastral Nr. topografic	Suprafața* (mp)	Observații / Referințe
A1	31393	Din acte: 6.228 Masurata: 6.163	Sector cadastral:12 Teren neimprejmit;

**B. Partea II. Proprietari și acte**

Inscrieri privitoare la dreptul de proprietate și alte drepturi reale		Referințe
<b>138284 / 07/11/2014</b>		
Act Notarial nr. CONTRACT DE VANZARE AUT NR.3767, din 06/11/2014 emis de NP Faurar Virgil Claudiu;		
B1	Intabulare, drept de PROPRIETATE, dobandit prin Conventie, cota actuala 1/1, cota initiala 1/1 1) ZMARANDACHE DANIEL FLORIN 2) ZMARANDACHE RETA MARGARETA	A1
B2	se notează faptul că, urmare a transferului intrapatrimonial, imobilul de sub A 1 face parte din patrimoniul de afecțiune al lui : ZMARANDACHE DANIEL FLORIN -PERSOANA FIZICA AUTORIZATA	A1

**C. Partea III. SARCINI .**

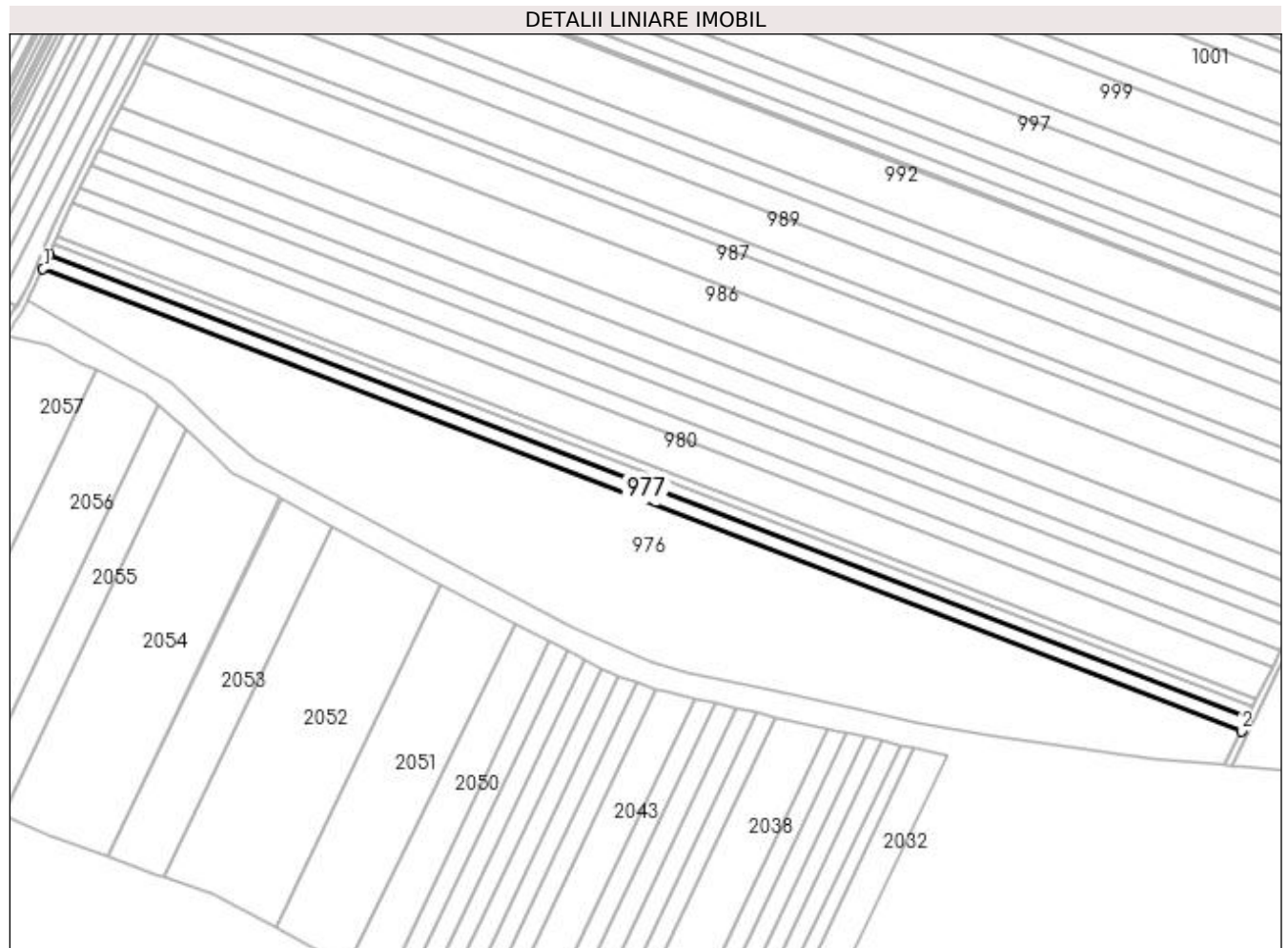
Inscrieri privind dezmembramintele dreptului de proprietate, drepturi reale de garanție și sarcini	Referințe
NU SUNT	

## Anexa Nr. 1 La Partea I

## Teren

Nr cadastral	Suprafața (mp)*	Observații / Referințe
31393	Din acte: 6.228 Masurata: 6.163	

\* Suprafața este determinată în planul de proiecție Stereo 70.



## Date referitoare la teren

Crt	Categorie folosință	Intra vilan	Suprafața (mp)	Tarla	Parcelă	Nr. topo	Observații / Referințe
1	arabil	NU	6.163	2	782	-	

## Lungime Segmente

1) Valorile lungimilor segmentelor sunt obținute din proiecție în plan.

Punct început	X / Y	Punct sfârșit	X / Y	Lungime segment (** (m)
1	433.791,963 302.600,939	2	434.469,691 302.339,816	726.292
2	434.469,691 302.339,816	3	434.473,453 302.347,459	8.519
3	434.473,453 302.347,459	4	433.795,491 302.608,672	726.543
4	433.795,491 302.608,672	1	433.791,963 302.600,939	8.5

**\*\* Lungimile segmentelor sunt determinate în planul de proiecție Stereo 70 și sunt rotunjite la 1 milimetru.**

**\*\*\* Distanța dintre puncte este formată din segmente cumulate ce sunt mai mici decât valoarea 1 milimetru.**



**DATE DESPRE IMOBILUL NR. 978**

Oficiul de Cadastru și Publicitate Imobiliară DOLJ  
Biroul de Cadastru și Publicitate Imobiliară Craiova

**A. Partea I. Descrierea imobilului**

TEREN Extravilan

Adresa: Jud. Dolj, T2 P783

Nr. Crt	Nr cadastral Nr. topografic	Suprafața* (mp)	Observații / Referințe
A1		5.000	Sector cadastral:12 Teren neimprejmuit;

**B. Partea II. Proprietari și acte**

Inscrieri privitoare la dreptul de proprietate și alte drepturi reale	Referințe
/	
Act Administrativ nr. TDP 690-15093, din 24/01/1995 emis de CJSAPT DOLJ;	
B1	A1
Intabulare, drept de PROPRIETATE, dobândit prin Reconstituire, cota actuala 1/1, cota initiala 1/1 1) DUMITREASA SEPTIMIU, Lipsa CNP	

**C. Partea III. SARCINI .**

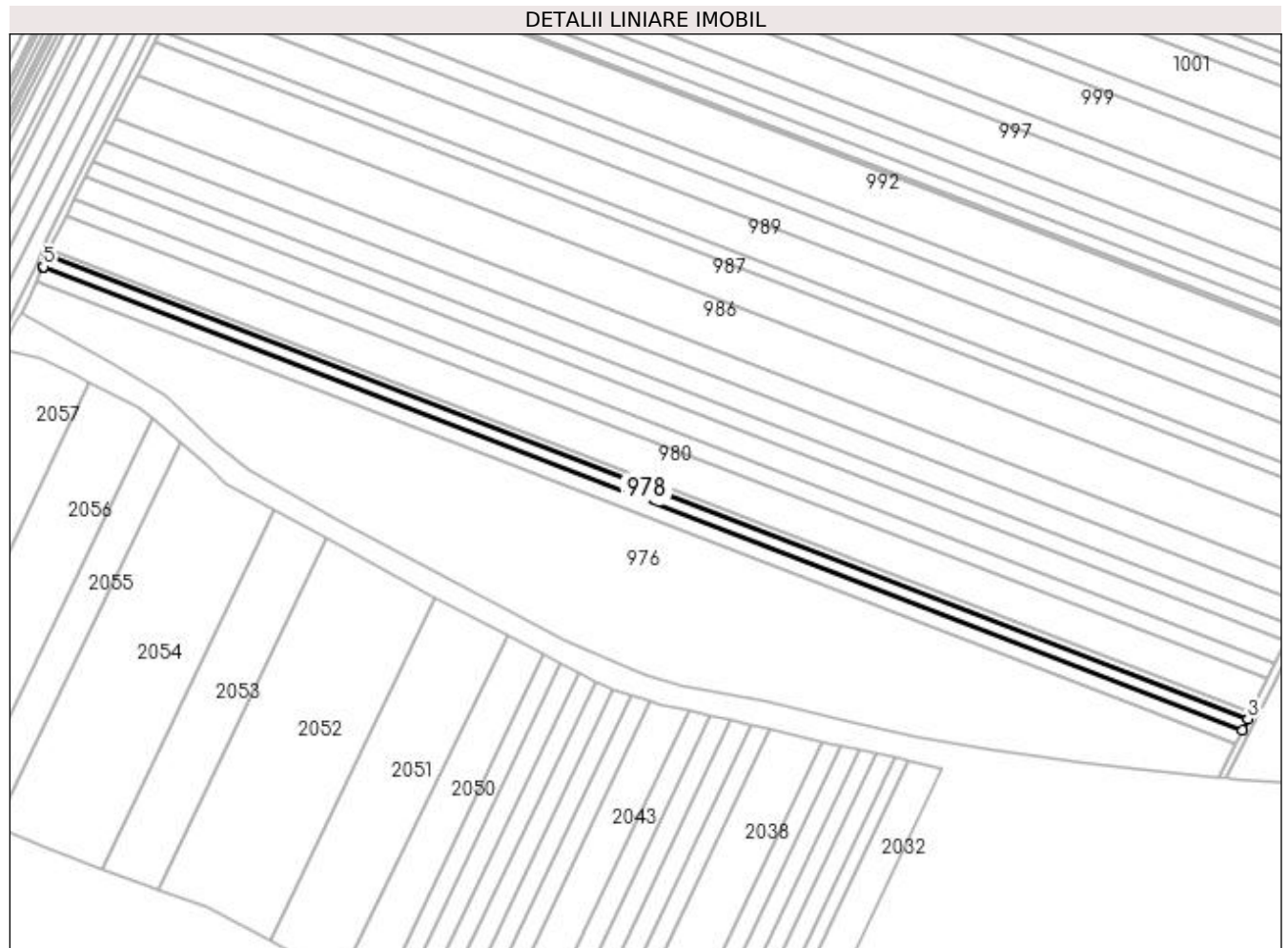
Inscrieri privind dezmembramintele dreptului de proprietate, drepturi reale de garanție și sarcini	Referințe
NU SUNT	

## Anexa Nr. 1 La Partea I

## Teren

Nr cadastral	Suprafața (mp)*	Observații / Referințe
	5.000	

\* Suprafața este determinată în planul de proiecție Stereo 70.



## Date referitoare la teren

Crt	Categorie folosință	Intravilan	Suprafața (mp)	Tarla	Parcelă	Nr. topo	Observații / Referințe
1	arabil	NU	5.000	2	783	-	

## Lungime Segmente

1) Valorile lungimilor segmentelor sunt obținute din proiecție în plan.

Punct început	X / Y	Punct sfârșit	X / Y	Lungime segment (** (m)
1	433.795,491 302.608,672	2	434.473,453 302.347,459	726.543
2	434.473,453 302.347,459	3	434.476,504 302.353,656	6.907
3	434.476,504 302.353,656	4	433.798,098 302.615,04	727.019
4	433.798,098 302.615,04	5	433.795,657 302.609,035	6.482
5	433.795,657 302.609,035	1	433.795,491 302.608,672	0.399

**\*\* Lungimile segmentelor sunt determinate în planul de proiecție Stereo 70 și sunt rotunjite la 1 milimetru.**

**\*\*\* Distanța dintre puncte este formată din segmente cumulate ce sunt mai mici decât valoarea 1 milimetru.**





**DATE DESPRE IMOBILUL NR. 979**

Oficiul de Cadastru și Publicitate Imobiliară DOLJ  
 Biroul de Cadastru și Publicitate Imobiliară Craiova

**A. Partea I. Descrierea imobilului**

TEREN Extravilan

Adresa: Jud. Dolj, T2 P783/1

Nr. Crt	Nr cadastral Nr. topografic	Suprafața* (mp)	Observații / Referințe
A1		3.172	Sector cadastral:12 Teren neimprejmuit;

**B. Partea II. Proprietari și acte**

Inscrieri privitoare la dreptul de proprietate și alte drepturi reale	Referințe
/	
Act Administrativ nr. TDP 1237-2179, din 07/12/1998 emis de CJSAPT DOLJ;	
B1	A1
Intabulare, drept de PROPRIETATE, dobândit prin Reconstituire, cota actuala 1/1, cota initiala 1/1 1) MITRUȚ ANICA, Lipsa CNP	

**C. Partea III. SARCINI .**

Inscrieri privind dezmembramintele dreptului de proprietate, drepturi reale de garanție și sarcini	Referințe
NU SUNT	

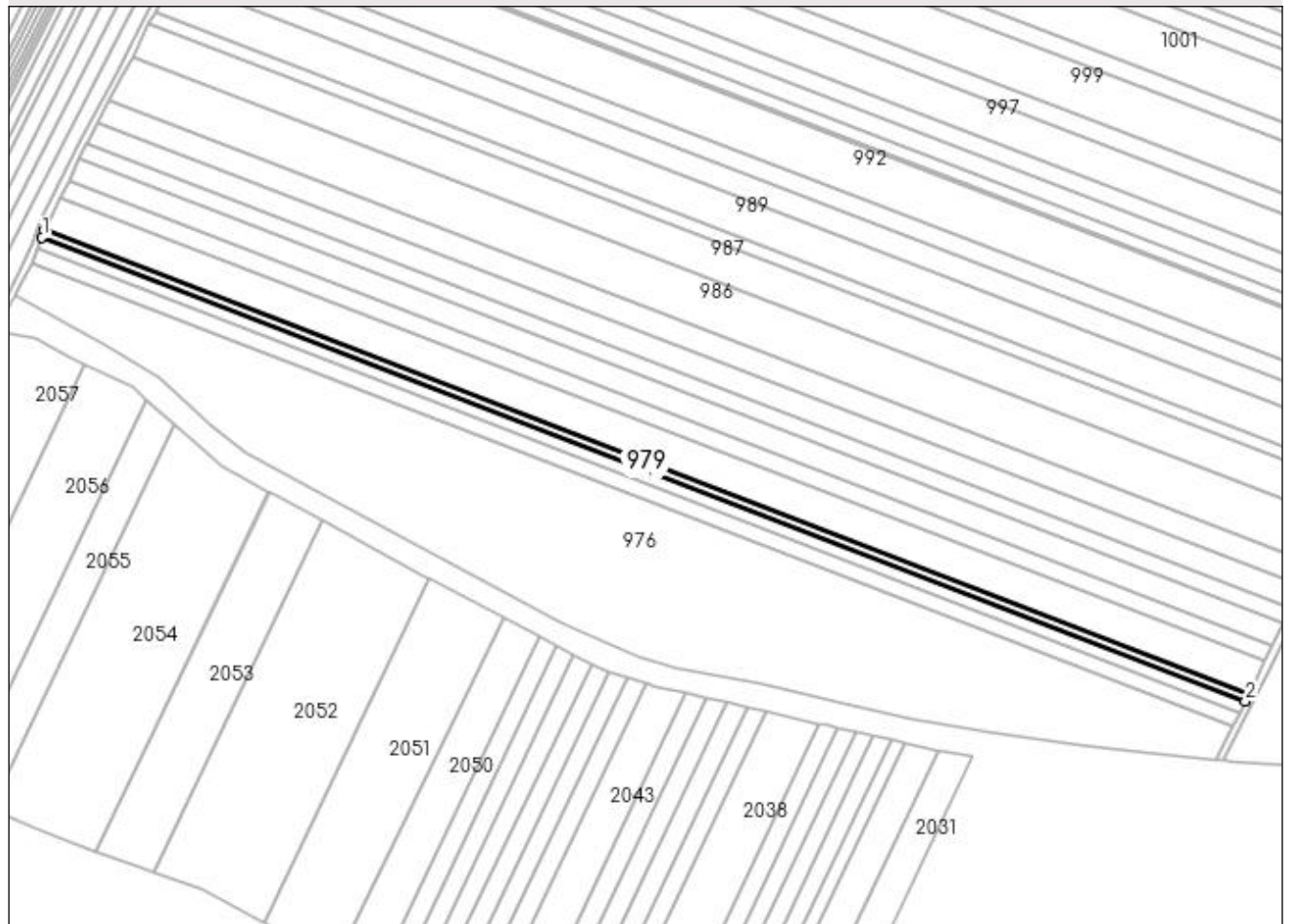
## Anexa Nr. 1 La Partea I

## Teren

Nr cadastral	Suprafața (mp)*	Observații / Referințe
	3.172	

\* Suprafața este determinată în planul de proiecție Stereo 70.

## DETALII LINIARE IMOBIL



## Date referitoare la teren

Crt	Categorie folosință	Intravilan	Suprafața (mp)	Tarla	Parcelă	Nr. topo	Observații / Referințe
1	arabil	NU	3.172	2	783/1	-	

## Lungime Segmente

1) Valorile lungimilor segmentelor sunt obținute din proiecție în plan.

Punct început	X / Y	Punct sfârșit	X / Y	Lungime segment (** (m)
1	433.798,098 302.615,04	2	434.476,504 302.353,656	727.019
2	434.476,504 302.353,656	3	434.478,439 302.357,585	4.38
3	434.478,439 302.357,585	4	433.799,742 302.619,081	727.331
4	433.799,742 302.619,081	1	433.798,098 302.615,04	4.363

**\*\* Lungimile segmentelor sunt determinate în planul de proiecție Stereo 70 și sunt rotunjite la 1 milimetru.**

**\*\*\* Distanța dintre puncte este formată din segmente cumulate ce sunt mai mici decât valoarea 1 milimetru.**



**DATE DESPRE IMOBILUL NR. 980**

Oficiul de Cadastru și Publicitate Imobiliară DOLJ  
Biroul de Cadastru și Publicitate Imobiliară Craiova

**A. Partea I. Descrierea imobilului**

TEREN Extravilan

Adresa: Jud. Dolj, T2 P784

Nr. Crt	Nr cadastral Nr. topografic	Suprafața* (mp)	Observații / Referințe
A1	30164	15.000	Sector cadastral:12 Teren neimprejmit;

**B. Partea II. Proprietari și acte**

Inscrieri privitoare la dreptul de proprietate și alte drepturi reale		Referințe
<b>178657 / 26/09/2018</b>		
Act Notarial nr. contract de vanzare aut nr 2711, din 25/09/2018 emis de NP Balaci Eugen (act notarial nr incheiere de rectificare nr 65 din 27.09.2018, emis de NP Balaci Eugen);		
B1	Intabulare, drept de PROPRIETATE, dobandit prin Conventie, cota actuala 1/1, cota initiala 1/1 1) ZMARANDACHE RETA MARGARETA 2) ZMARANDACHE DANIEL FLORIN	A1
B2	Se notează faptul că, urmare a transferului intrapatrimonial, imobilul face parte din patrimoniul de afectatiune al lui : 1) PFA ZMARANDACHE DANIEL FLORIN, CIF:23389862	A1
Act Notarial nr. Contract de ipoteca numarul 2713, din 25/09/2018 emis de NP Balaci Eugen;		
B3	se noteaza interdicția de grevare, înstrăinare, construire, demolare, închiriere 1) PROCREDIT BANK SA, CIF:14622194	A1
B4	se noteaza interdicția de extindere 1) PROCREDIT BANK SA, CIF:14622194	A1

**C. Partea III. SARCINI**

Inscrieri privind dezmembramintele dreptului de proprietate, drepturi reale de garanție și sarcini		Referințe
<b>178657 / 26/09/2018</b>		
Act Notarial nr. Contract de ipoteca numarul 2713, din 25/09/2018 emis de NP Balaci Eugen;		
C1	Intabulare, drept de IPOTECA, Valoare:714000 LEI și celelalte obligatii aferente creditului 1) PROCREDIT BANK SA, CIF:14622194	A1

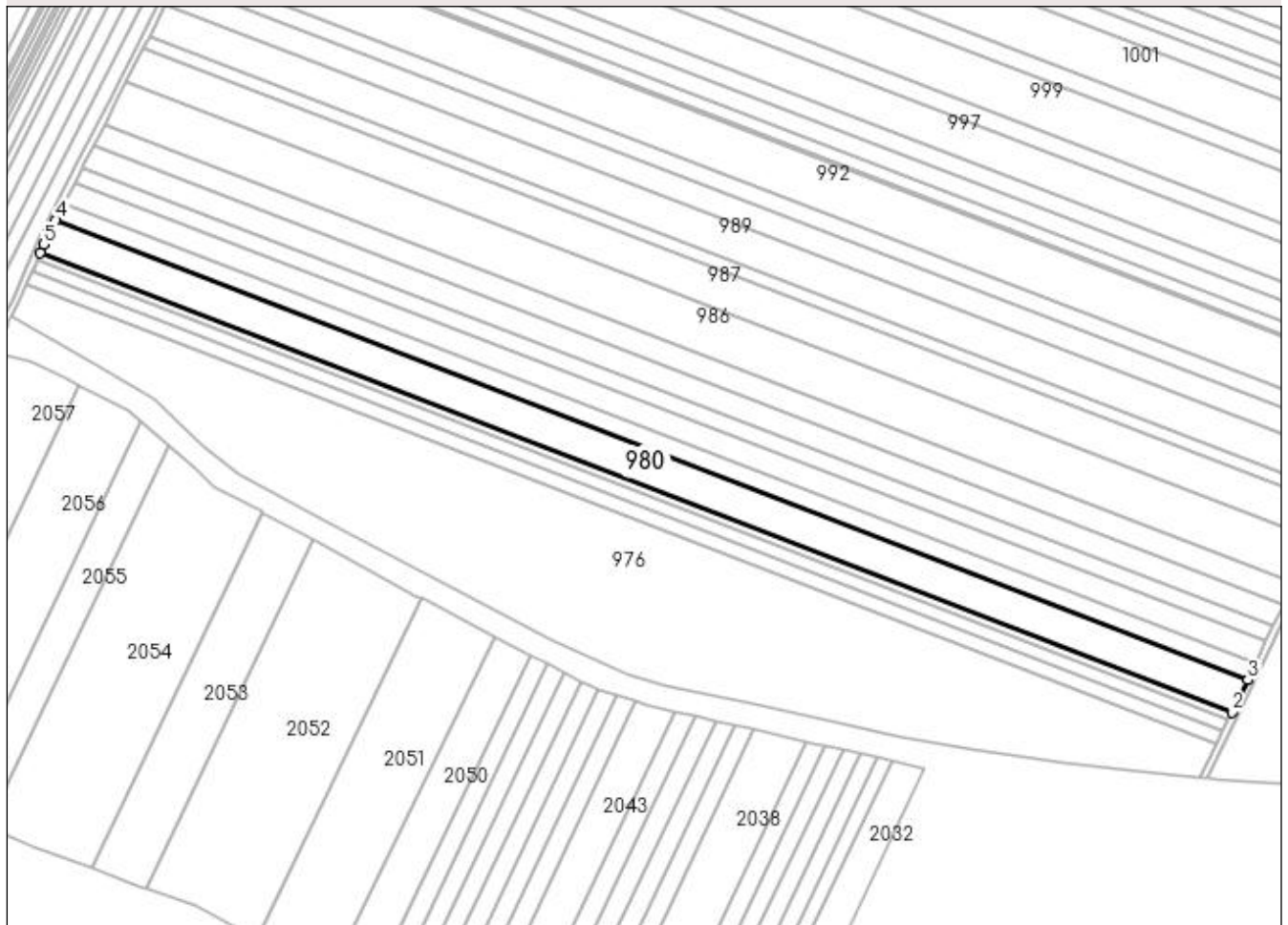
## Anexa Nr. 1 La Partea I

## Teren

Nr cadastral	Suprafața (mp)*	Observații / Referințe
30164	15.000	

\* Suprafața este determinată în planul de proiecție Stereo 70.

## DETALII LINIARE IMOBIL



## Date referitoare la teren

Crt	Categorie folosință	Intravilan	Suprafața (mp)	Tarla	Parcelă	Nr. topo	Observații / Referințe
1	arabil	NU	15.000	2	784	-	

## Lungime Segmente

1) Valorile lungimilor segmentelor sunt obținute din proiecție în plan.

Punct început	X / Y	Punct sfârșit	X / Y	Lungime segment (** (m)
1	433.799,742 302.619,081	2	434.478,439 302.357,585	727.331
2	434.478,439 302.357,585	3	434.487,581 302.376,154	20.697
3	434.487,581 302.376,154	4	433.808,547 302.637,78	727.692
4	433.808,547 302.637,78	5	433.801,752 302.624,025	15.342
5	433.801,752 302.624,025	1	433.799,742 302.619,081	5.337

**\*\* Lungimile segmentelor sunt determinate în planul de proiecție Stereo 70 și sunt rotunjite la 1 milimetru.**

**\*\*\* Distanța dintre puncte este formată din segmente cumulate ce sunt mai mici decât valoarea 1 milimetru.**





**DATE DESPRE IMOBILUL NR. 981**

Oficiul de Cadastru și Publicitate Imobiliară DOLJ  
Biroul de Cadastru și Publicitate Imobiliară Craiova

**A. Partea I. Descrierea imobilului**

TEREN Extravilan

Adresa: Jud. Dolj, T2 P825

Nr. Crt	Nr cadastral Nr. topografic	Suprafața* (mp)	Observații / Referințe
A1		7.500	Sector cadastral:12 Teren neimpregmuit;

**B. Partea II. Proprietari și acte**

Inscrieri privitoare la dreptul de proprietate și alte drepturi reale		Referințe
/		
Act Administrativ nr. TDP 995-59538, din 11/03/1995 emis de CJSAPT DOLJ;		
B1	Intabulare, drept de PROPRIETATE, dobândit prin Reconstituire, cota actuala 1/1, cota initiala 1/1 1) HAITA ELENA DEFUNCT:Da	A1

**C. Partea III. SARCINI .**

Inscrieri privind dezmembramintele dreptului de proprietate, drepturi reale de garanție și sarcini	Referințe
NU SUNT	

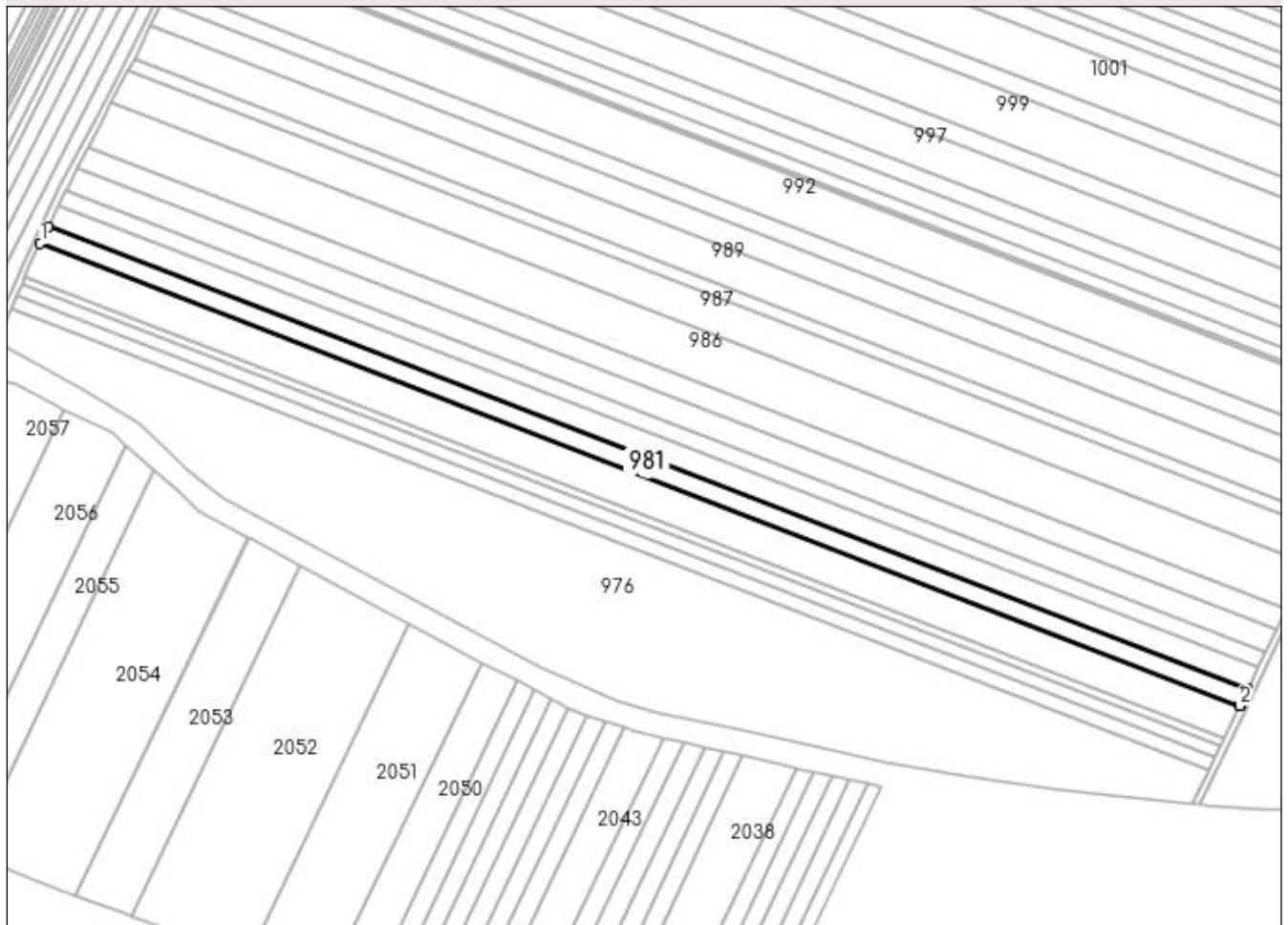
## Anexa Nr. 1 La Partea I

## Teren

Nr cadastral	Suprafața (mp)*	Observații / Referințe
	7.500	

\* Suprafața este determinată în planul de proiecție Stereo 70.

## DETALII LINIARE IMOBIL



## Date referitoare la teren

Crt	Categorie folosință	Intra vilan	Suprafața (mp)	Tarla	Parcelă	Nr. topo	Observații / Referințe
1	arabil	NU	7.500	2	825	-	

## Lungime Segmente

1) Valorile lungimilor segmentelor sunt obținute din proiecție în plan.

Punct început	X / Y	Punct sfârșit	X / Y	Lungime segment (** (m)
1	433.808,547 302.637,78	2	434.487,581 302.376,154	727.692
2	434.487,581 302.376,154	3	434.487,646 302.376,287	0.148
3	434.487,646 302.376,287	4	434.492,042 302.385,482	10.192
4	434.492,042 302.385,482	5	433.813,131 302.647,06	727.56
5	433.813,131 302.647,06	1	433.808,547 302.637,78	10.35

**\*\* Lungimile segmentelor sunt determinate în planul de proiecție Stereo 70 și sunt rotunjite la 1 milimetru.**

**\*\*\* Distanța dintre puncte este formată din segmente cumulate ce sunt mai mici decât valoarea 1 milimetru.**



**DATE DESPRE IMOBILUL NR. 982**

Oficiul de Cadastru și Publicitate Imobiliară DOLJ  
Biroul de Cadastru și Publicitate Imobiliară Craiova

**A. Partea I. Descrierea imobilului**

TEREN Extravilan

Adresa: Jud. Dolj, T2 P786

Nr. Crt	Nr cadastral Nr. topografic	Suprafața* (mp)	Observații / Referințe
A1		10.000	Sector cadastral:12 Teren neimprejmut;

**B. Partea II. Proprietari și acte**

Inscrieri privitoare la dreptul de proprietate și alte drepturi reale	Referințe
/	
Act Administrativ nr. TDP 1012-48563, din 20/03/1995 emis de CJSAPT DOLJ;	
B1	A1
Intabulare, drept de PROPRIETATE, dobandit prin Reconstituire, cota actuala 1/1, cota initiala 1/1	
1) STAN FLORICA, Lipsa CNP	
2) BADAN PETRE, Lipsa CNP	
3) BĂDAN CONSTATNIN, Lipsa CNP	

**C. Partea III. SARCINI .**

Inscrieri privind dezmembramintele dreptului de proprietate, drepturi reale de garanție și sarcini	Referințe
NU SUNT	

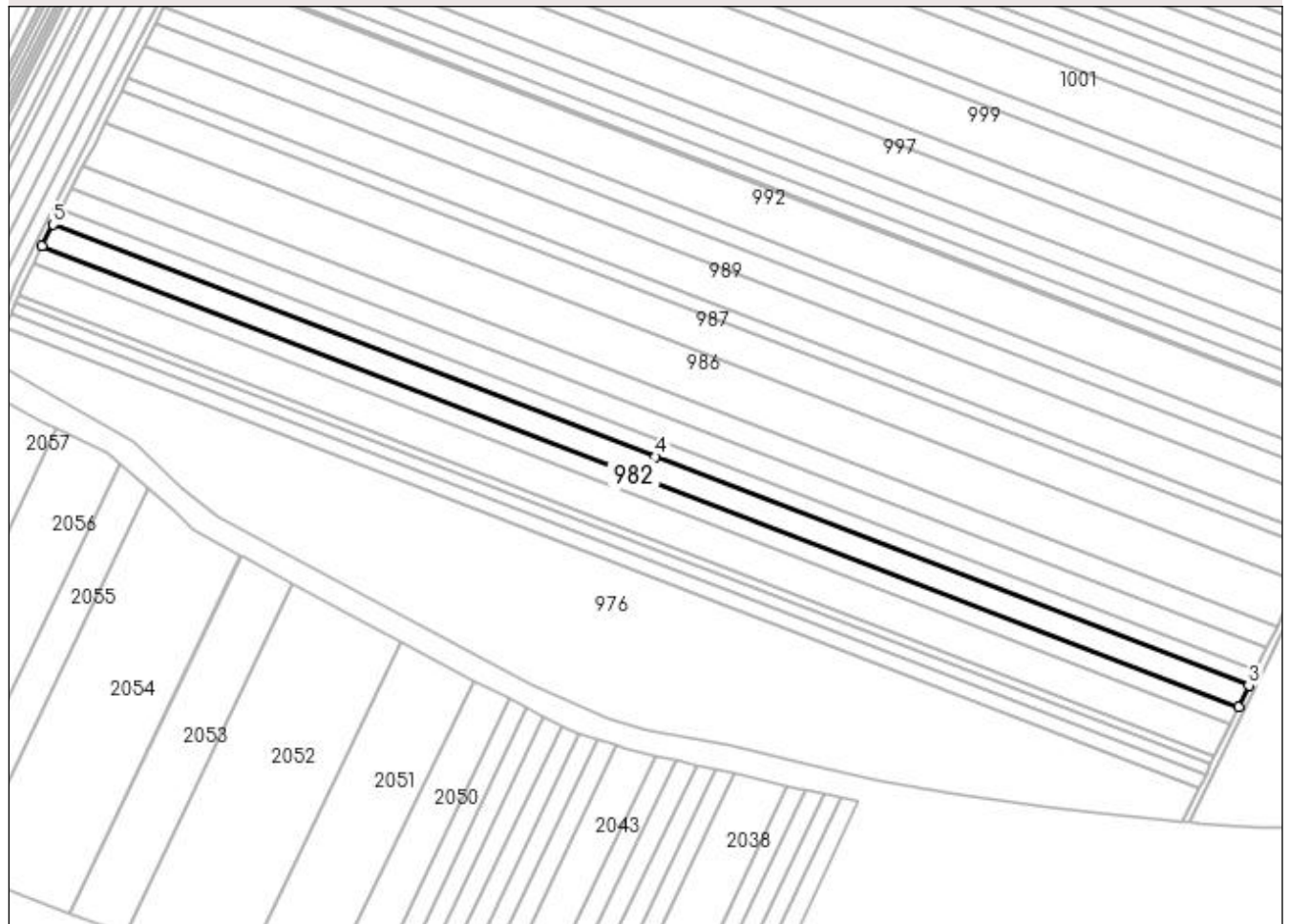
## Anexa Nr. 1 La Partea I

## Teren

Nr cadastral	Suprafața (mp)*	Observații / Referințe
	10.000	

\* Suprafața este determinată în planul de proiecție Stereo 70.

## DETALII LINIARE IMOBIL



## Date referitoare la teren

Crt	Categorie folosință	Intra vilan	Suprafața (mp)	Tarla	Parcelă	Nr. topo	Observații / Referințe
1	arabil	NU	10.000	2	786	-	

## Lungime Segmente

1) Valorile lungimilor segmentelor sunt obținute din proiecție în plan.

Punct început	X / Y	Punct sfârșit	X / Y	Lungime segment (** (m)
1	433.813,131 302.647,06	2	434.492,042 302.385,482	727.56
2	434.492,042 302.385,482	3	434.497,989 302.397,921	13.788
3	434.497,989 302.397,921	4	434.161,339 302.527,631	360.774
4	434.161,339 302.527,631	5	433.819,245 302.659,435	366.607
5	433.819,245 302.659,435	1	433.813,131 302.647,06	13.803

**\*\* Lungimile segmentelor sunt determinate în planul de proiecție Stereo 70 și sunt rotunjite la 1 milimetru.**

**\*\*\* Distanța dintre puncte este formată din segmente cumulate ce sunt mai mici decât valoarea 1 milimetru.**





**DATE DESPRE IMOBILUL NR. 983**

Oficiul de Cadastru și Publicitate Imobiliară DOLJ  
Biroul de Cadastru și Publicitate Imobiliară Craiova

**A. Partea I. Descrierea imobilului**

TEREN Extravilan

Adresa: Jud. Dolj, T2 P786/1

Nr. Crt	Nr cadastral Nr. topografic	Suprafața* (mp)	Observații / Referințe
A1		6.840	Sector cadastral:12 Teren neimprejmuit;

**B. Partea II. Proprietari și acte**

Inscrieri privitoare la dreptul de proprietate și alte drepturi reale	Referințe
/	
Act Administrativ nr. TDP 565-2198, din 08/04/1994 emis de CJSAPT DOLJ;	
B1	A1
Intabulare, drept de PROPRIETATE, dobândit prin Reconstituire, cota actuala 1/1, cota initiala 1/1 1) ȚIGĂNUȘ PAULA, Lipsa CNP	

**C. Partea III. SARCINI .**

Inscrieri privind dezmembramintele dreptului de proprietate, drepturi reale de garanție și sarcini	Referințe
NU SUNT	

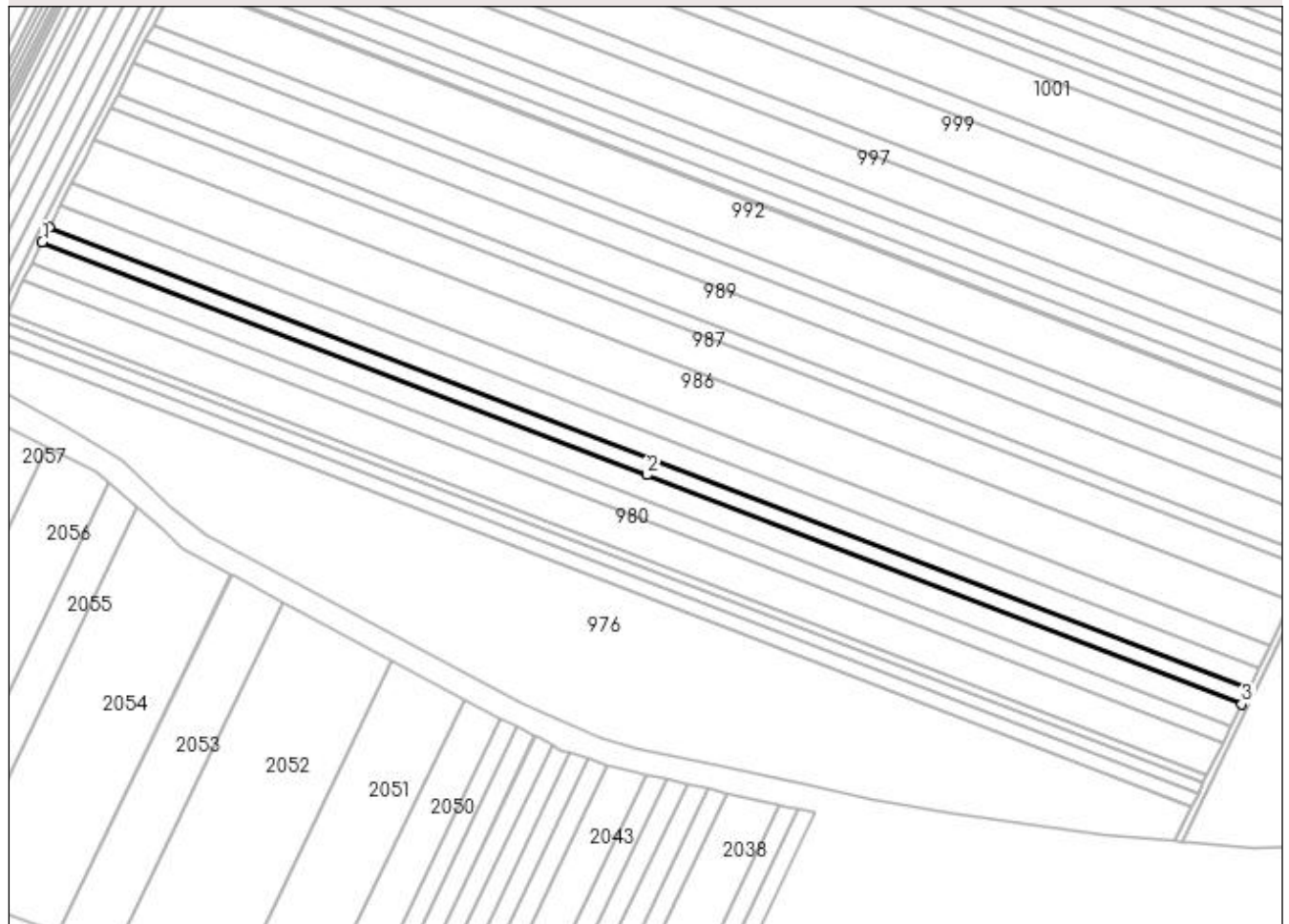
## Anexa Nr. 1 La Partea I

## Teren

Nr cadastral	Suprafața (mp)*	Observații / Referințe
	6.840	

\* Suprafața este determinată în planul de proiecție Stereo 70.

## DETALII LINIARE IMOBIL



## Date referitoare la teren

Crt	Categorie folosință	Intra vilan	Suprafața (mp)	Tarla	Parcelă	Nr. topo	Observații / Referințe
1	arabil	NU	6.840	2	786/1	-	

## Lungime Segmente

1) Valorile lungimilor segmentelor sunt obținute din proiecție în plan.

Punct început	X / Y	Punct sfârșit	X / Y	Lungime segment (** (m)
1	433.819,245 302.659,435	2	434.161,339 302.527,631	366.607
2	434.161,339 302.527,631	3	434.497,989 302.397,921	360.774
3	434.497,989 302.397,921	4	434.502,058 302.406,432	9.434
4	434.502,058 302.406,432	5	433.823,428 302.667,902	727.259
5	433.823,428 302.667,902	1	433.819,245 302.659,435	9.444

**\*\* Lungimile segmentelor sunt determinate în planul de proiecție Stereo 70 și sunt rotunjite la 1 milimetru.**

**\*\*\* Distanța dintre puncte este formată din segmente cumulate ce sunt mai mici decât valoarea 1 milimetru.**



**DATE DESPRE IMOBILUL NR. 984**

Oficiul de Cadastru și Publicitate Imobiliară DOLJ  
Biroul de Cadastru și Publicitate Imobiliară Craiova

**A. Partea I. Descrierea imobilului**

TEREN Extravilan

Adresa: Jud. Dolj, T2 P787

Nr. Crt	Nr cadastral Nr. topografic	Suprafața* (mp)	Observații / Referințe
A1		10.000	Sector cadastral:12 Teren neimprejmuit;

**B. Partea II. Proprietari și acte**

Inscrieri privitoare la dreptul de proprietate și alte drepturi reale		Referințe
/		
Act Administrativ nr. TDP 575-2198, din 11/04/1994 emis de CJS DAPT DOLJ;		
B1	Intabulare, drept de PROPRIETATE, dobandit prin Reconstituire, cota actuala 1/1, cota initiala 1/1 1) GAVRILESCU MIRCEA, Lipsa CNP 2) GAVRILESCU ADRIAN, Lipsa CNP 3) COCOȘ MARIN, Lipsa CNP 4) GAVRILESCU ION, Lipsa CNP 5) SUBTIRELU MARIA, Lipsa CNP	A1

**C. Partea III. SARCINI .**

Inscrieri privind dezmembramintele dreptului de proprietate, drepturi reale de garanție și sarcini	Referințe
NU SUNT	

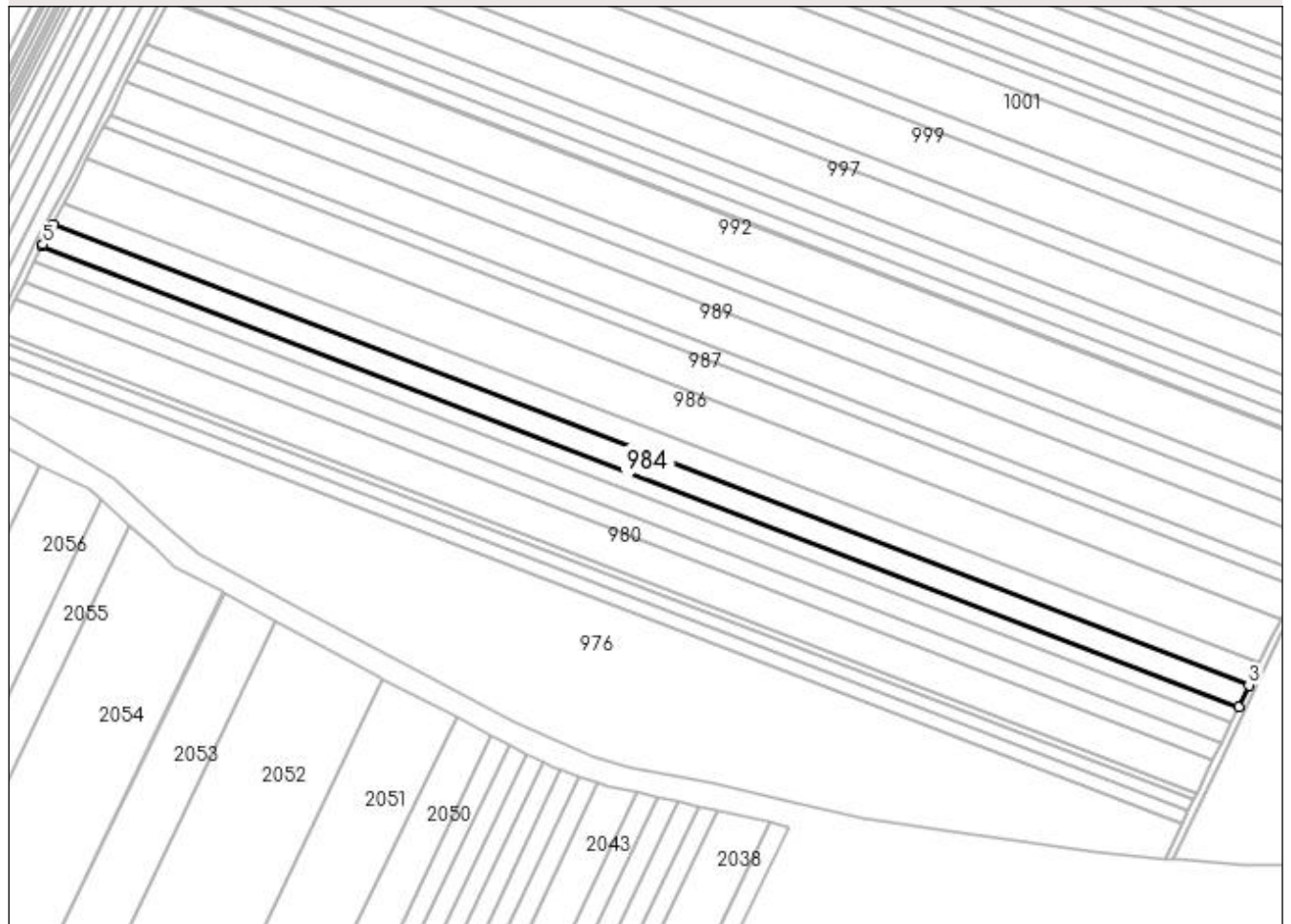
## Anexa Nr. 1 La Partea I

## Teren

Nr cadastral	Suprafața (mp)*	Observații / Referințe
	10.000	

\* Suprafața este determinată în planul de proiecție Stereo 70.

## DETALII LINIARE IMOBIL



## Date referitoare la teren

Crt	Categorie folosință	Intra vilan	Suprafața (mp)	Tarla	Parcelă	Nr. topo	Observații / Referințe
1	arabil	NU	10.000	2	787	-	

## Lungime Segmente

1) Valorile lungimilor segmentelor sunt obținute din proiecție în plan.

Punct început	X / Y	Punct sfârșit	X / Y	Lungime segment (** (m)
1	433.823,428 302.667,902	2	434.502,058 302.406,432	727.259
2	434.502,058 302.406,432	3	434.508,01 302.418,879	13.797
3	434.508,01 302.418,879	4	433.829,803 302.680,186	726.805
4	433.829,803 302.680,186	5	433.823,883 302.668,823	12.813
5	433.823,883 302.668,823	1	433.823,428 302.667,902	1.027

**\*\* Lungimile segmentelor sunt determinate în planul de proiecție Stereo 70 și sunt rotunjite la 1 milimetru.**

**\*\*\* Distanța dintre puncte este formată din segmente cumulate ce sunt mai mici decât valoarea 1 milimetru.**





**DATE DESPRE IMOBILUL NR. 985**

Oficiul de Cadastru și Publicitate Imobiliară DOLJ  
Biroul de Cadastru și Publicitate Imobiliară Craiova

**A. Partea I. Descrierea imobilului**

TEREN Extravilan

Adresa: Jud. Dolj, T2 P789

Nr. Crt	Nr cadastral Nr. topografic	Suprafața* (mp)	Observații / Referințe
A1		10.000	Sector cadastral:12 Teren neimprejmuit;

**B. Partea II. Proprietari și acte**

Inscrieri privitoare la dreptul de proprietate și alte drepturi reale	Referințe
/	
Act Administrativ nr. TDP 1135-1364, din 07/02/1998 emis de CJSAPT DOLJ;	
B1	A1
Intabulare, drept de PROPRIETATE, dobândit prin Reconstituire, cota actuala 1/1, cota initiala 1/1 1) CIURCEA MARIA, Lipsa CNP	

**C. Partea III. SARCINI .**

Inscrieri privind dezmembramintele dreptului de proprietate, drepturi reale de garanție și sarcini	Referințe
NU SUNT	

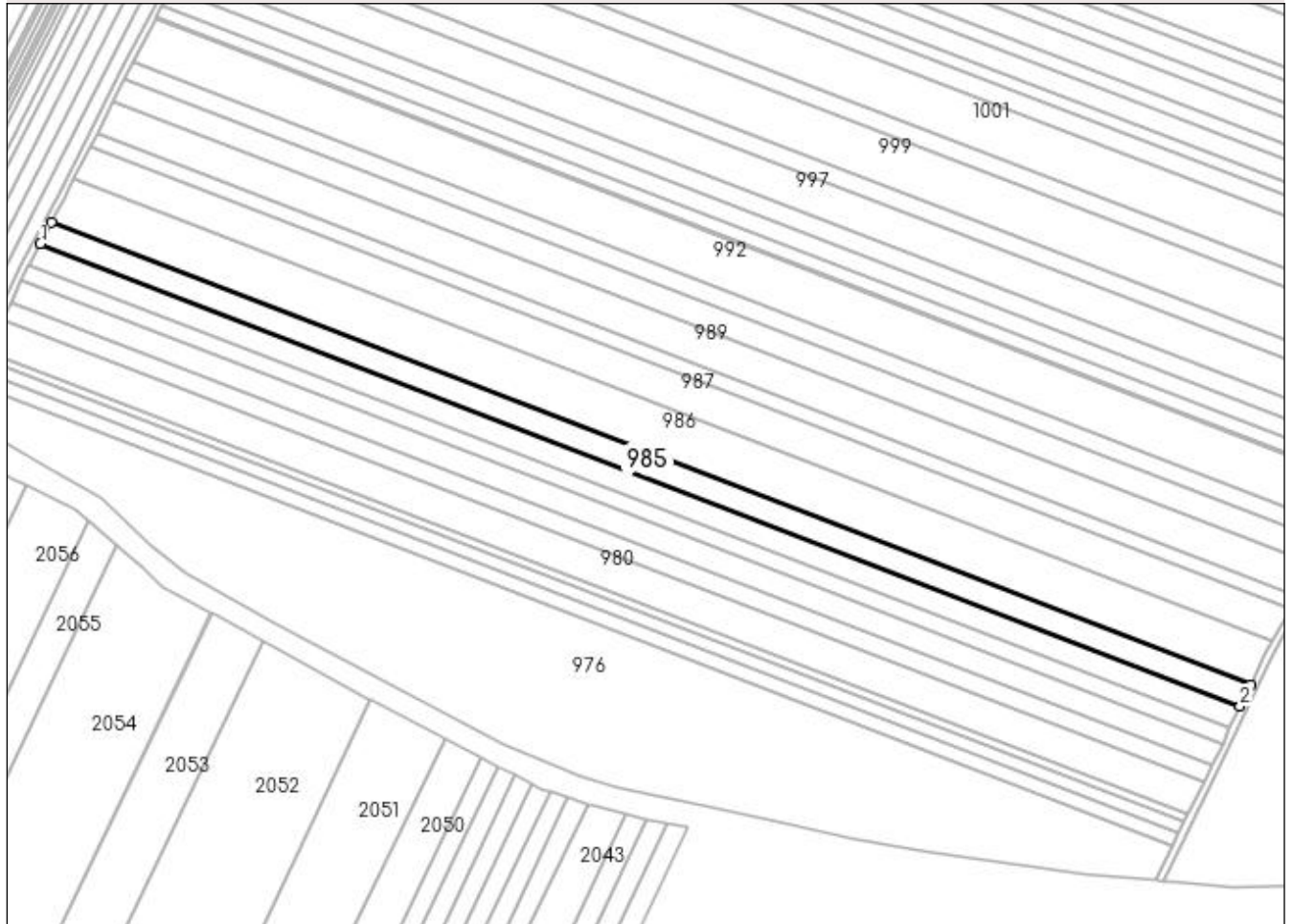
## Anexa Nr. 1 La Partea I

## Teren

Nr cadastral	Suprafața (mp)*	Observații / Referințe
	10.000	

\* Suprafața este determinată în planul de proiecție Stereo 70.

## DETALII LINIARE IMOBIL



## Date referitoare la teren

Crt	Categorie folosință	Intra vilan	Suprafața (mp)	Tarla	Parcelă	Nr. topo	Observații / Referințe
1	arabil	NU	10.000	2	789	-	

## Lungime Segmente

1) Valorile lungimilor segmentelor sunt obținute din proiecție în plan.

Punct început	X / Y	Punct sfârșit	X / Y	Lungime segment (** (m)
1	433.829,803 302.680,186	2	434.508,01 302.418,879	726.805
2	434.508,01 302.418,879	3	434.513,965 302.431,334	13.805
3	434.513,965 302.431,334	4	433.836,203 302.692,47	726.329
4	433.836,203 302.692,47	1	433.829,803 302.680,186	13.851

**\*\* Lungimile segmentelor sunt determinate în planul de proiecție Stereo 70 și sunt rotunjite la 1 milimetru.**

**\*\*\* Distanța dintre puncte este formată din segmente cumulate ce sunt mai mici decât valoarea 1 milimetru.**



**DATE DESPRE IMOBILUL NR. 986**

Oficiul de Cadastru și Publicitate Imobiliară DOLJ  
Biroul de Cadastru și Publicitate Imobiliară Craiova

**A. Partea I. Descrierea imobilului**

TEREN Extravilan

Adresa: Jud. Dolj, T2 P791

Nr. Crt	Nr cadastral Nr. topografic	Suprafața* (mp)	Observații / Referințe
A1		20.000	Sector cadastral:12 Teren neimprejmuit;

**B. Partea II. Proprietari și acte**

Inscrieri privitoare la dreptul de proprietate și alte drepturi reale	Referințe
/	
Act Administrativ nr. TDP 1147-1364, din 07/05/1997 emis de CJSAPT DOLJ;	
B1	A1
Intabulare, drept de PROPRIETATE, dobândit prin Reconstituire, cota actuala 1/1, cota initiala 1/1 1) MATEI TUDORIȚA, Lipsa CNP	

**C. Partea III. SARCINI .**

Inscrieri privind dezmembramintele dreptului de proprietate, drepturi reale de garanție și sarcini	Referințe
NU SUNT	

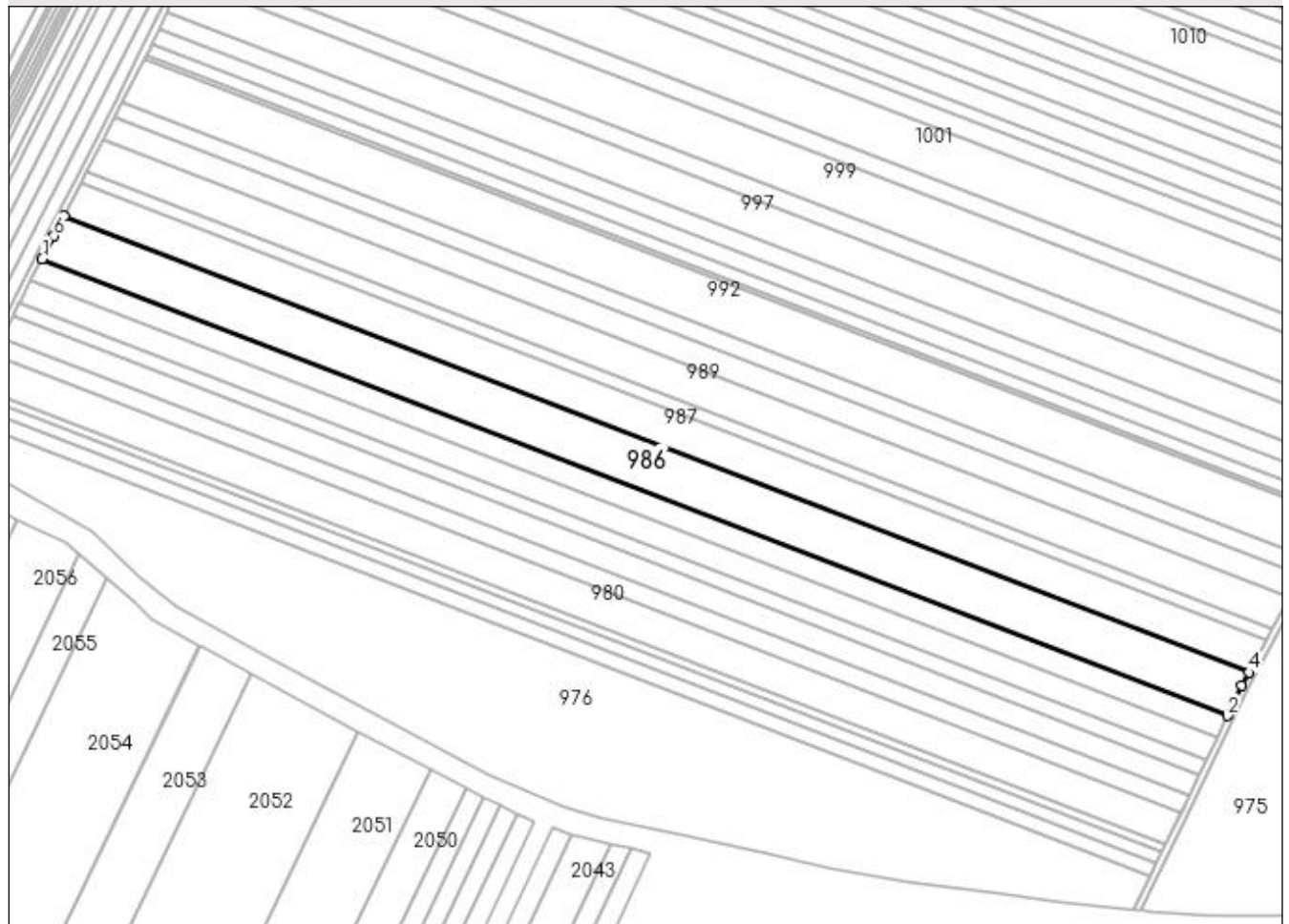
## Anexa Nr. 1 La Partea I

## Teren

Nr cadastral	Suprafața (mp)*	Observații / Referințe
	20.000	

\* Suprafața este determinată în planul de proiecție Stereo 70.

## DETALII LINIARE IMOBIL



## Date referitoare la teren

Crt	Categorie folosință	Intra vilan	Suprafața (mp)	Tarla	Parcelă	Nr. topo	Observații / Referințe
1	arabil	NU	20.000	2	791	-	

## Lungime Segmente

1) Valorile lungimilor segmentelor sunt obținute din proiecție în plan.

Punct început	X / Y	Punct sfârșit	X / Y	Lungime segment (** (m)
1	433.836,203 302.692,47	2	434.513,965 302.431,334	726.329
2	434.513,965 302.431,334	3	434.522,312 302.448,794	19.353
3	434.522,312 302.448,794	4	434.526,293 302.456,108	8.327
4	434.526,293 302.456,108	5	433.848,911 302.717,098	725.922
5	433.848,911 302.717,098	6	433.843,036 302.705,587	12.924

Punct început	X / Y	Punct sfârşit	X / Y	Lungime segment (** (m)
6	433.843,036 302.705,587	1	433.836,203 302.692,47	14.79

\*\* Lungimile segmentelor sunt determinate în planul de proiecţie Stereo 70 şi sunt rotunjite la 1 milimetru.

\*\*\* Distanţa dintre puncte este formată din segmente cumulate ce sunt mai mici decât valoarea 1 milimetru.





**DATE DESPRE IMOBILUL NR. 987**

Oficiul de Cadastru și Publicitate Imobiliară DOLJ  
Biroul de Cadastru și Publicitate Imobiliară Craiova

**A. Partea I. Descrierea imobilului**

TEREN Extravilan

Adresa: Jud. Dolj, T2 P792

Nr. Crt	Nr cadastral Nr. topografic	Suprafața* (mp)	Observații / Referințe
A1	32131	15.000	Sector cadastral:12 Teren neimprejmuit;

**B. Partea II. Proprietari și acte**

Inscrieri privitoare la dreptul de proprietate și alte drepturi reale		Referințe
<b>62784 / 14/03/2018</b>		
Act Notarial nr. CONTRACT DE VANZARE AUT SUB NR. 918, din 13/03/2018 emis de NP Faurar Doina;		
B1	Intabulare, drept de PROPRIETATE, dobandit prin Conventie, cota actuala 1/1, cota initiala 1/1 1) ZMARANDACHE DANIEL FLORIN 2) ZMARANDACHE RETA MARGARETA	A1
B2	se notează faptul că, urmare a transferului intrapatrimonial, imobilul face parte din patrimoniul de afecțiune al lui : 1) PFA ZMARANDACHE DANIEL FLORIN, CIF:23389862	A1

**C. Partea III. SARCINI .**

Inscrieri privind dezmembramintele dreptului de proprietate, drepturi reale de garanție și sarcini	Referințe
NU SUNT	

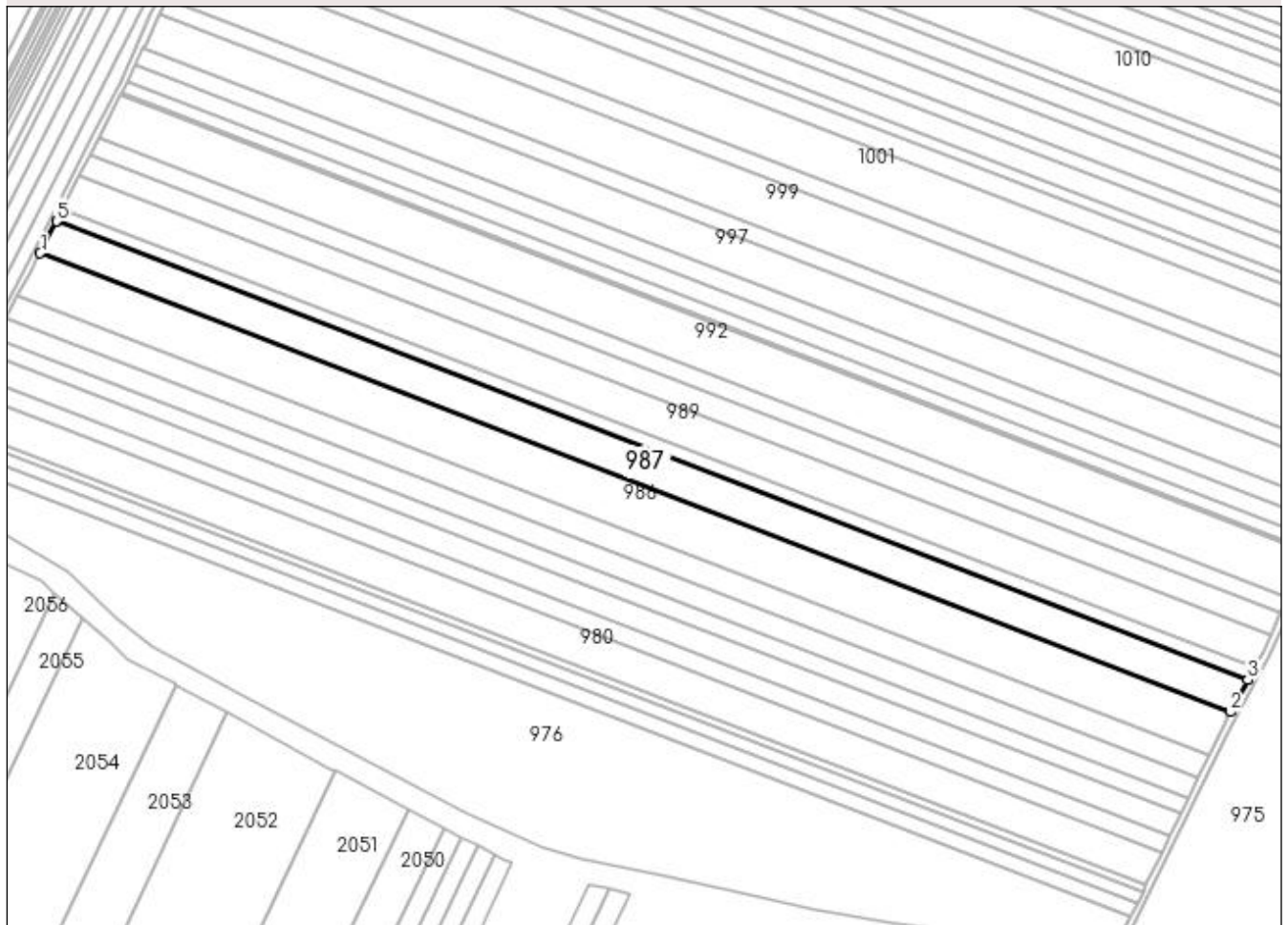
## Anexa Nr. 1 La Partea I

## Teren

Nr cadastral	Suprafața (mp)*	Observații / Referințe
32131	15.000	

\* Suprafața este determinată în planul de proiecție Stereo 70.

## DETALII LINIARE IMOBIL



## Date referitoare la teren

Crt	Categorie folosință	Intra vilan	Suprafața (mp)	Tarla	Parcelă	Nr. topo	Observații / Referințe
1	arabil	NU	15.000	2	792	-	

## Lungime Segmente

1) Valorile lungimilor segmentelor sunt obținute din proiecție în plan.

Punct început	X / Y	Punct sfârșit	X / Y	Lungime segment (** (m)
1	433.848,911 302.717,098	2	434.526,293 302.456,108	725.922
2	434.526,293 302.456,108	3	434.536,252 302.474,407	20.834
3	434.536,252 302.474,407	4	433.858,35 302.735,597	726.479
4	433.858,35 302.735,597	5	433.858,157 302.735,218	0.425
5	433.858,157 302.735,218	1	433.848,911 302.717,098	20.343

**\*\* Lungimile segmentelor sunt determinate în planul de proiecție Stereo 70 și sunt rotunjite la 1 milimetru.**

**\*\*\* Distanța dintre puncte este formată din segmente cumulate ce sunt mai mici decât valoarea 1 milimetru.**



**DATE DESPRE IMOBILUL NR. 988**

Oficiul de Cadastru și Publicitate Imobiliară DOLJ  
Biroul de Cadastru și Publicitate Imobiliară Craiova

**A. Partea I. Descrierea imobilului**

TEREN Extravilan

Adresa: Jud. Dolj, T2 P793

Nr. Crt	Nr cadastral Nr. topografic	Suprafața* (mp)	Observații / Referințe
A1		5.531	Sector cadastral:12 Teren neimprejmuit;

**B. Partea II. Proprietari și acte**

Inscrieri privitoare la dreptul de proprietate și alte drepturi reale	Referințe
/	
Act Administrativ nr. TDP 707-9674, din 12/05/1994 emis de CJS DAPT DOLJ;	
B1	A1
Intabulare, drept de PROPRIETATE, dobândit prin Reconstituire, cota actuala 1/1, cota initiala 1/1	
1) VLĂDUȚOIA SMARANDACHE DEFUNCT:Da	
2) MARINESCU ELENA, Lipsa CNP	

**C. Partea III. SARCINI .**

Inscrieri privind dezmembramintele dreptului de proprietate, drepturi reale de garanție și sarcini	Referințe
NU SUNT	

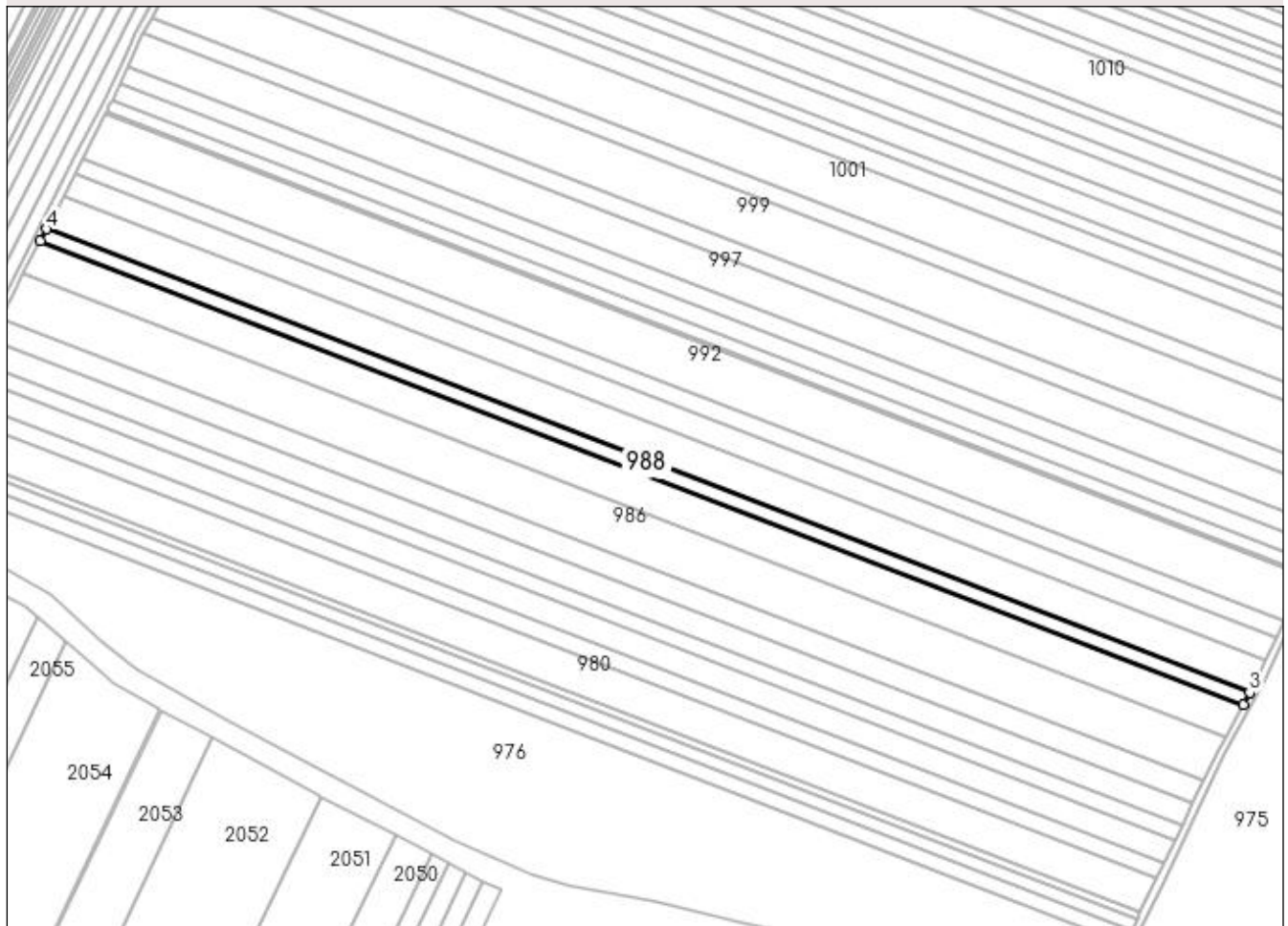
## Anexa Nr. 1 La Partea I

## Teren

Nr cadastral	Suprafața (mp)*	Observații / Referințe
	5.531	

\* Suprafața este determinată în planul de proiecție Stereo 70.

## DETALII LINIARE IMOBIL



## Date referitoare la teren

Crt	Categorie folosință	Intravilan	Suprafața (mp)	Tarla	Parcelă	Nr. topo	Observații / Referințe
1	arabil	NU	5.531	2	793	-	

## Lungime Segmente

1) Valorile lungimilor segmentelor sunt obținute din proiecție în plan.

Punct început	X / Y	Punct sfârșit	X / Y	Lungime segment (** (m)
1	433.858,35 302.735,597	2	434.536,252 302.474,407	726.479
2	434.536,252 302.474,407	3	434.539,922 302.481,151	7.678
3	434.539,922 302.481,151	4	433.861,826 302.742,415	726.686
4	433.861,826 302.742,415	1	433.858,35 302.735,597	7.653

**\*\* Lungimile segmentelor sunt determinate în planul de proiecție Stereo 70 și sunt rotunjite la 1 milimetru.**

**\*\*\* Distanța dintre puncte este formată din segmente cumulate ce sunt mai mici decât valoarea 1 milimetru.**





**DATE DESPRE IMOBILUL NR. 989**

Oficiul de Cadastru și Publicitate Imobiliară DOLJ  
Biroul de Cadastru și Publicitate Imobiliară Craiova

**A. Partea I. Descrierea imobilului**

TEREN Extravilan

Adresa: Jud. Dolj, T2 P794

Nr. Crt	Nr cadastral Nr. topografic	Suprafața* (mp)	Observații / Referințe
A1	32553	15.000	Sector cadastral:12 Teren neimprejmuit;

**B. Partea II. Proprietari și acte**

Inscrieri privitoare la dreptul de proprietate și alte drepturi reale	Referințe
<b>261088 / 28/10/2021</b>	
Act Notarial nr. CONTRACT DE VANZARE AUT 4440, din 20/10/2021 emis de NP Floricel MIHAI-MARIAN;	
B1	A1
Intabulare, drept de PROPRIETATE, dobandit prin Conventie, cota actuala 1/1, cota initiala 1/1 1) ANDREIESCU COSMIN ALEXANDRU	

**C. Partea III. SARCINI .**

Inscrieri privind dezmembramintele dreptului de proprietate, drepturi reale de garanție și sarcini	Referințe
NU SUNT	

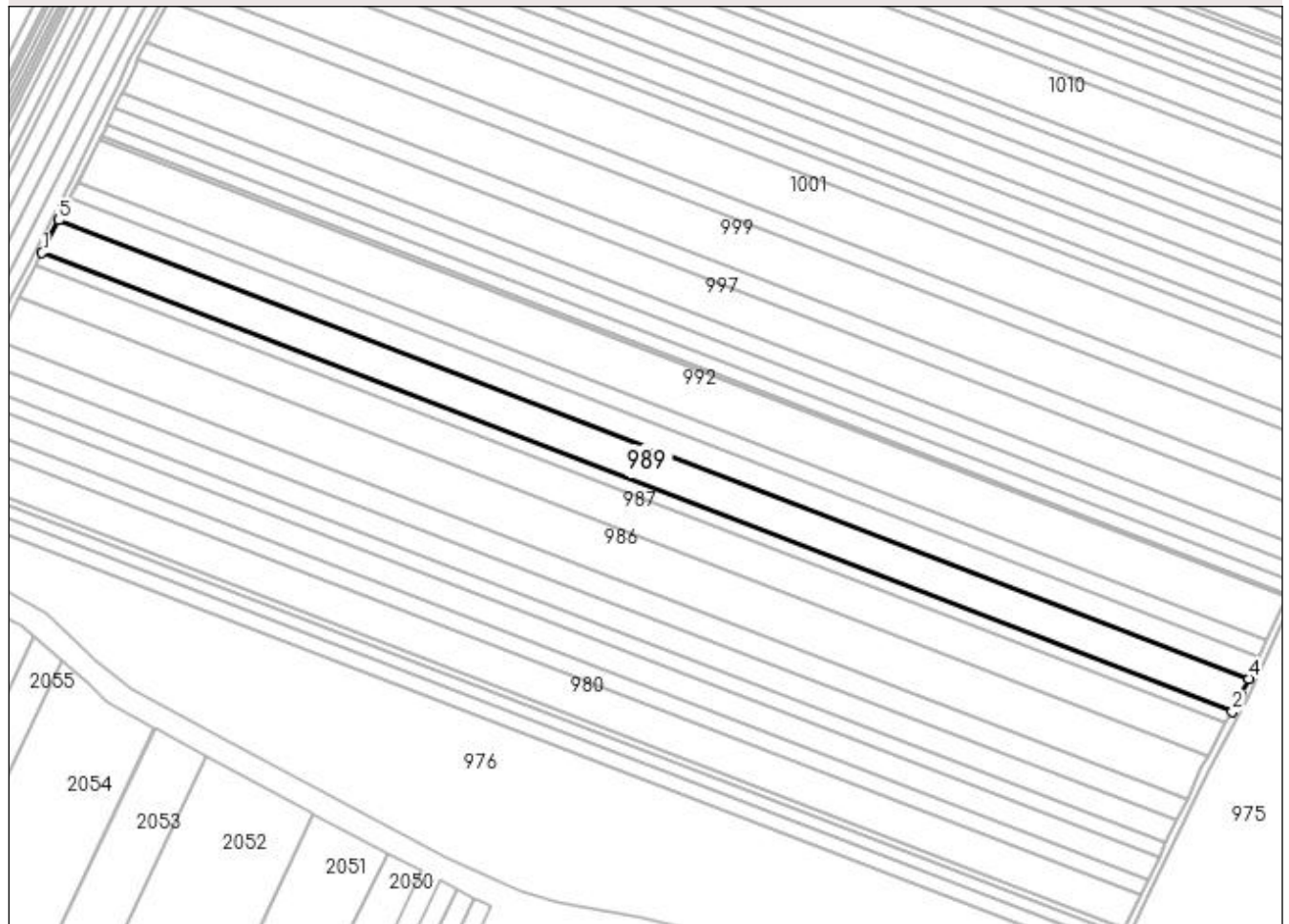
## Anexa Nr. 1 La Partea I

## Teren

Nr cadastral	Suprafața (mp)*	Observații / Referințe
32553	15.000	

\* Suprafața este determinată în planul de proiecție Stereo 70.

## DETALII LINIARE IMOBIL



## Date referitoare la teren

Crt	Categorie folosință	Intra vilan	Suprafața (mp)	Tarla	Parcelă	Nr. topo	Observații / Referințe
1	arabil	NU	15.000	2	794	-	

## Lungime Segmente

1) Valorile lungimilor segmentelor sunt obținute din proiecție în plan.

Punct început	X / Y	Punct sfârșit	X / Y	Lungime segment (** (m)
1	433.861,826 302.742,415	2	434.539,922 302.481,151	726.686
2	434.539,922 302.481,151	3	434.544,899 302.490,295	10.411
3	434.544,899 302.490,295	4	434.549,289 302.499,659	10.342
4	434.549,289 302.499,659	5	433.871,248 302.760,902	726.627
5	433.871,248 302.760,902	1	433.861,826 302.742,415	20.75

**\*\* Lungimile segmentelor sunt determinate în planul de proiecție Stereo 70 și sunt rotunjite la 1 milimetru.**

**\*\*\* Distanța dintre puncte este formată din segmente cumulate ce sunt mai mici decât valoarea 1 milimetru.**



**DATE DESPRE IMOBILUL NR. 990**

Oficiul de Cadastru și Publicitate Imobiliară DOLJ  
Biroul de Cadastru și Publicitate Imobiliară Craiova

**A. Partea I. Descrierea imobilului**

TEREN Extravilan

Adresa: Jud. Dolj, T2 P796

Nr. Crt	Nr cadastral Nr. topografic	Suprafața* (mp)	Observații / Referințe
A1		10.000	Sector cadastral:12 Teren neimprejmit;

**B. Partea II. Proprietari și acte**

Inscrieri privitoare la dreptul de proprietate și alte drepturi reale	Referințe
/	
Act Administrativ nr. TDP 699-15093, din 26/01/1995 emis de CJSAPT DOLJ;	
B1	A1
Intabulare, drept de PROPRIETATE, dobândit prin Reconstituire, cota actuala 1/1, cota initiala 1/1	
1) VLĂDUȚOIA ION, Lipsa CNP	
2) STAMIN IOANA, Lipsa CNP	
3) VLĂDUȚOIA GHEORGHE, Lipsa CNP	
4) DIACONU ELENA, Lipsa CNP	

**C. Partea III. SARCINI .**

Inscrieri privind dezmembramintele dreptului de proprietate, drepturi reale de garanție și sarcini	Referințe
NU SUNT	

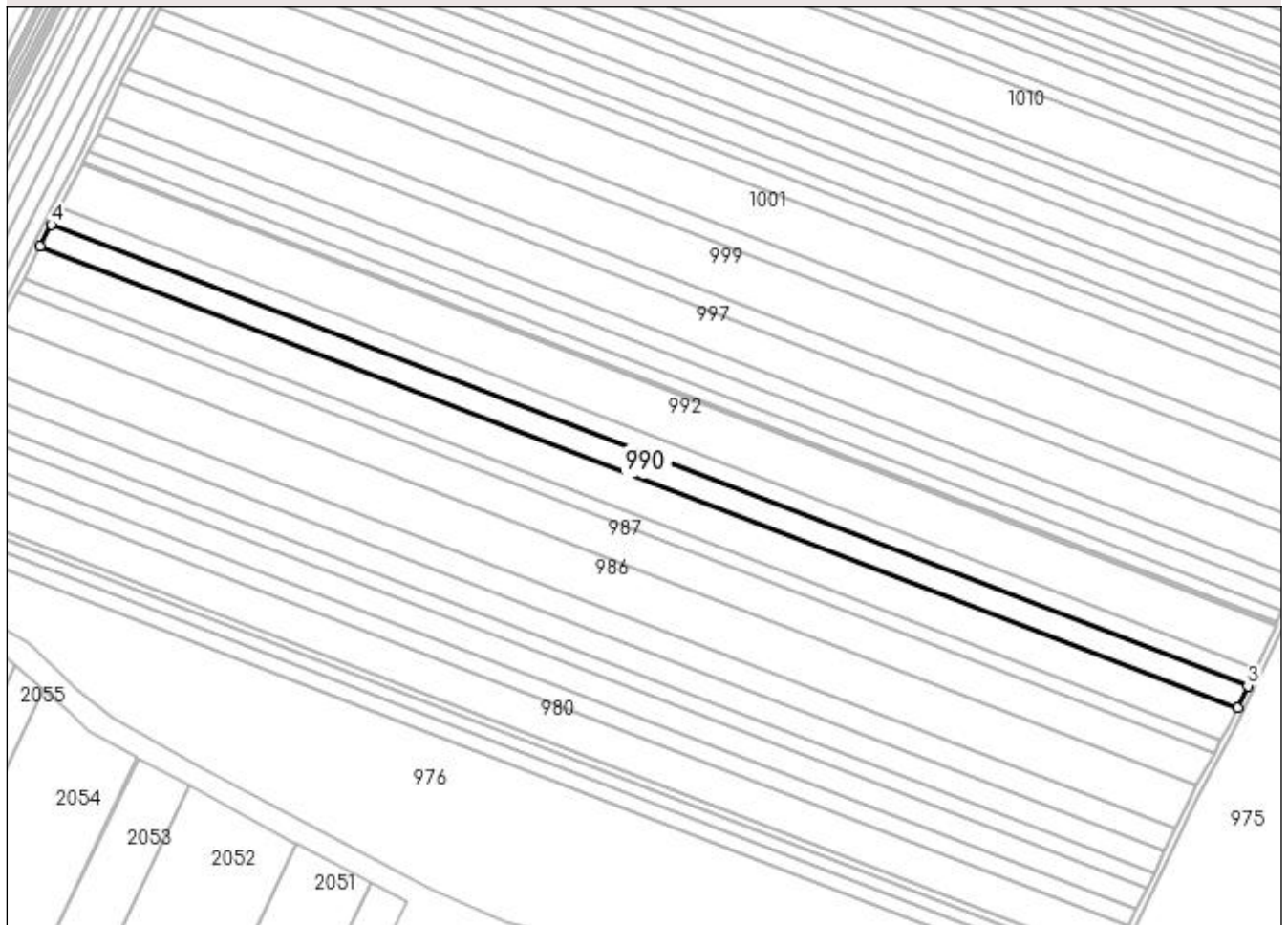
## Anexa Nr. 1 La Partea I

## Teren

Nr cadastral	Suprafața (mp)*	Observații / Referințe
	10.000	

\* Suprafața este determinată în planul de proiecție Stereo 70.

## DETALII LINIARE IMOBIL



## Date referitoare la teren

Crt	Categorie folosință	Intra vilan	Suprafața (mp)	Tarla	Parcelă	Nr. topo	Observații / Referințe
1	arabil	NU	10.000	2	796	-	

## Lungime Segmente

1) Valorile lungimilor segmentelor sunt obținute din proiecție în plan.

Punct început	X / Y	Punct sfârșit	X / Y	Lungime segment (** (m)
1	433.871,248 302.760,902	2	434.549,289 302.499,659	726.627
2	434.549,289 302.499,659	3	434.555,148 302.512,154	13.8
3	434.555,148 302.512,154	4	433.877,532 302.773,234	726.172
4	433.877,532 302.773,234	1	433.871,248 302.760,902	13.841

**\*\* Lungimile segmentelor sunt determinate în planul de proiecție Stereo 70 și sunt rotunjite la 1 milimetru.**

**\*\*\* Distanța dintre puncte este formată din segmente cumulate ce sunt mai mici decât valoarea 1 milimetru.**





**DATE DESPRE IMOBILUL NR. 991**

Oficiul de Cadastru și Publicitate Imobiliară DOLJ  
Biroul de Cadastru și Publicitate Imobiliară Craiova

**A. Partea I. Descrierea imobilului**

TEREN Extravilan

Adresa: Jud. Dolj, TARLAUA 2, PARCELA 797

Nr. Crt	Nr cadastral Nr. topografic	Suprafața* (mp)	Observații / Referințe
A1	30146	7.500	Sector cadastral:12 Teren neimprejmit;

**B. Partea II. Proprietari și acte**

Inscrieri privitoare la dreptul de proprietate și alte drepturi reale		Referințe
<b>178718 / 26/09/2018</b>		
Act Notarial nr. 2711, din 25/09/2018 emis de Balaci Eugen (Act Notarial nr. Incheiere de rectificare 65, din 27/09/2018 emis de BNP Balaci Eugen;);		
B1	Intabulare, drept de PROPRIETATE, dobandit prin Conventie, cota actuala 1/1, cota initiala 1/1 1) ZMARANDACHE RETA MARGARETA 2) ZMARANDACHE DANIEL FLORIN	A1
B2	Se notează faptul că imobilul face parte din patrimoniul de afecțiune al lui : Zmarandache Daniel Florin Persoana Fizica Autorizata	A1
Act Notarial nr. Contract de ipoteca nr. 2713, din 25/09/2018 emis de Balaci Eugen;		
B3	Se noteaza interdictiile de instrainare, grevare, inchiriere, construire si demolare; 1) PROCREDIT BANK SA, CIF:14622194	A1
B4	Se noteaza obligatia de a nu face in sensul notarii interdictiei de extindere 1) PROCREDIT BANK SA, CIF:14622194	A1

**C. Partea III. SARCINI**

Inscrieri privind dezmembramintele dreptului de proprietate, drepturi reale de garanție și sarcini		Referințe
<b>178718 / 26/09/2018</b>		
Act Notarial nr. Contract de ipoteca nr. 2713, din 25/09/2018 emis de Balaci Eugen;		
C1	Intabulare, drept de IPOTECA, Valoare:714000 LEIsi celelalte obligatii de plata aferente creditului 1) PROCREDIT BANK SA, CIF:14622194	A1

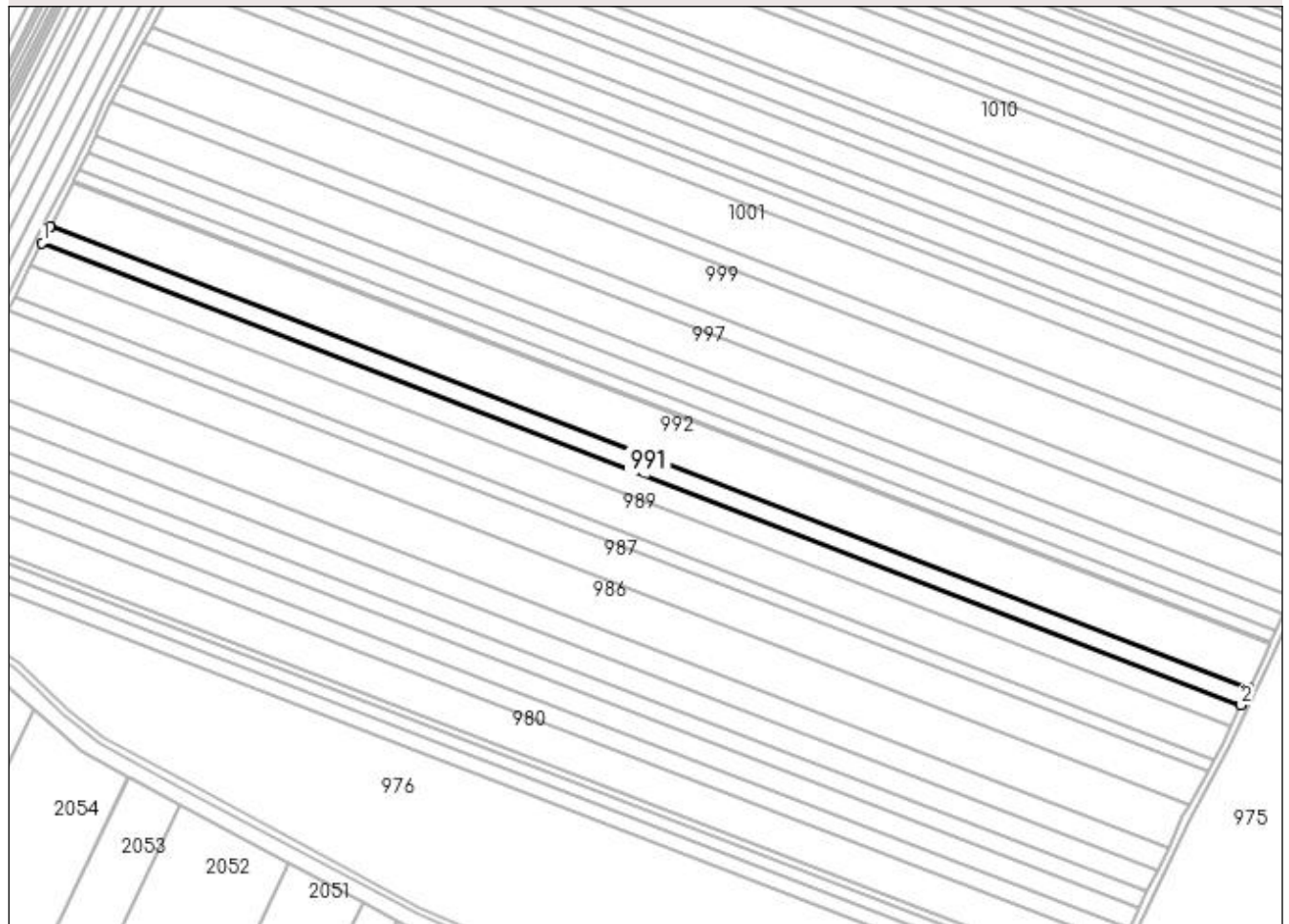
## Anexa Nr. 1 La Partea I

## Teren

Nr cadastral	Suprafața (mp)*	Observații / Referințe
30146	7.500	

\* Suprafața este determinată în planul de proiecție Stereo 70.

## DETALII LINIARE IMOBIL



## Date referitoare la teren

Crt	Categorie folosință	Intravilan	Suprafața (mp)	Tarla	Parcelă	Nr. topo	Observații / Referințe
1	arabil	NU	7.500	2	797	-	

## Lungime Segmente

1) Valorile lungimilor segmentelor sunt obținute din proiecție în plan.

Punct început	X / Y	Punct sfârșit	X / Y	Lungime segment (** (m)
1	433.877,532 302.773,234	2	434.555,148 302.512,154	726.172
2	434.555,148 302.512,154	3	434.559,545 302.521,531	10.357
3	434.559,545 302.521,531	4	433.882,249 302.782,487	725.829
4	433.882,249 302.782,487	5	433.881,913 302.781,83	0.738
5	433.881,913 302.781,83	1	433.877,532 302.773,234	9.648

**\*\* Lungimile segmentelor sunt determinate în planul de proiecție Stereo 70 și sunt rotunjite la 1 milimetru.**

**\*\*\* Distanța dintre puncte este formată din segmente cumulate ce sunt mai mici decât valoarea 1 milimetru.**



**DATE DESPRE IMOBILUL NR. 992**

Oficiul de Cadastru și Publicitate Imobiliară DOLJ  
Biroul de Cadastru și Publicitate Imobiliară Craiova

**A. Partea I. Descrierea imobilului**

TEREN Extravilan

Adresa: Jud. Dolj, T2 P798

Nr. Crt	Nr cadastral Nr. topografic	Suprafața* (mp)	Observații / Referințe
A1		20.000	Sector cadastral:12 Teren neimprejmuit;

**B. Partea II. Proprietari și acte**

Inscrieri privitoare la dreptul de proprietate și alte drepturi reale		Referințe
/		
Act Administrativ nr. TDP 577-2198, din 11/04/1994 emis de CJS DAPT DOLJ;		
B1	Intabulare, drept de PROPRIETATE, dobândit prin Reconstituire, cota actuala 1/1, cota initiala 1/1 1) GHEORGHICĂ MARIN, Lipsa CNP 2) GHIȚĂ SMARANDACHE, Lipsa CNP	A1

**C. Partea III. SARCINI .**

Inscrieri privind dezmembramintele dreptului de proprietate, drepturi reale de garanție și sarcini	Referințe
NU SUNT	


## Anexa Nr. 1 La Partea I

## Teren

Nr cadastral	Suprafața (mp)*	Observații / Referințe
	20.000	

\* Suprafața este determinată în planul de proiecție Stereo 70.

## DETALII LINIARE IMOBIL



## Date referitoare la teren

Crt	Categorie folosință	Intra vilan	Suprafața (mp)	Tarla	Parcelă	Nr. topo	Observații / Referințe
1	arabil	NU	20.000	2	798	-	

## Lungime Segmente

1) Valorile lungimilor segmentelor sunt obținute din proiecție în plan.

Punct început	X / Y	Punct sfârșit	X / Y	Lungime segment (** (m)
1	433.882,249 302.782,487	2	434.559,545 302.521,531	725.829
2	434.559,545 302.521,531	3	434.567,927 302.539,409	19.745
3	434.567,927 302.539,409	4	434.571,317 302.546,544	7.899
4	434.571,317 302.546,544	5	433.894,869 302.807,173	724.92
5	433.894,869 302.807,173	1	433.882,249 302.782,487	27.725

**\*\* Lungimile segmentelor sunt determinate în planul de proiecție Stereo 70 și sunt rotunjite la 1 milimetru.**

**\*\*\* Distanța dintre puncte este formată din segmente cumulate ce sunt mai mici decât valoarea 1 milimetru.**





**DATE DESPRE IMOBILUL NR. 993**

Oficiul de Cadastru și Publicitate Imobiliară DOLJ  
Biroul de Cadastru și Publicitate Imobiliară Craiova

**A. Partea I. Descrierea imobilului**

TEREN Extravilan

Adresa: Jud. Dolj, T2 P799

Nr. Crt	Nr cadastral Nr. topografic	Suprafața* (mp)	Observații / Referințe
A1		1.063	Sector cadastral:12 Teren neimprejmuit;

**B. Partea II. Proprietari și acte**

Inscrieri privitoare la dreptul de proprietate și alte drepturi reale		Referințe
/		
Act Administrativ nr. TDP 16433, din 15/11/2011 emis de CJS DAPT DOLJ;		
B1	Intabulare, drept de PROPRIETATE, dobândit prin Reconstituire, cota actuala 1/1, cota initiala 1/1 1) MIHĂIESCU IOANA, Lipsa CNP	A1

**C. Partea III. SARCINI .**

Inscrieri privind dezmembramintele dreptului de proprietate, drepturi reale de garanție și sarcini	Referințe
NU SUNT	

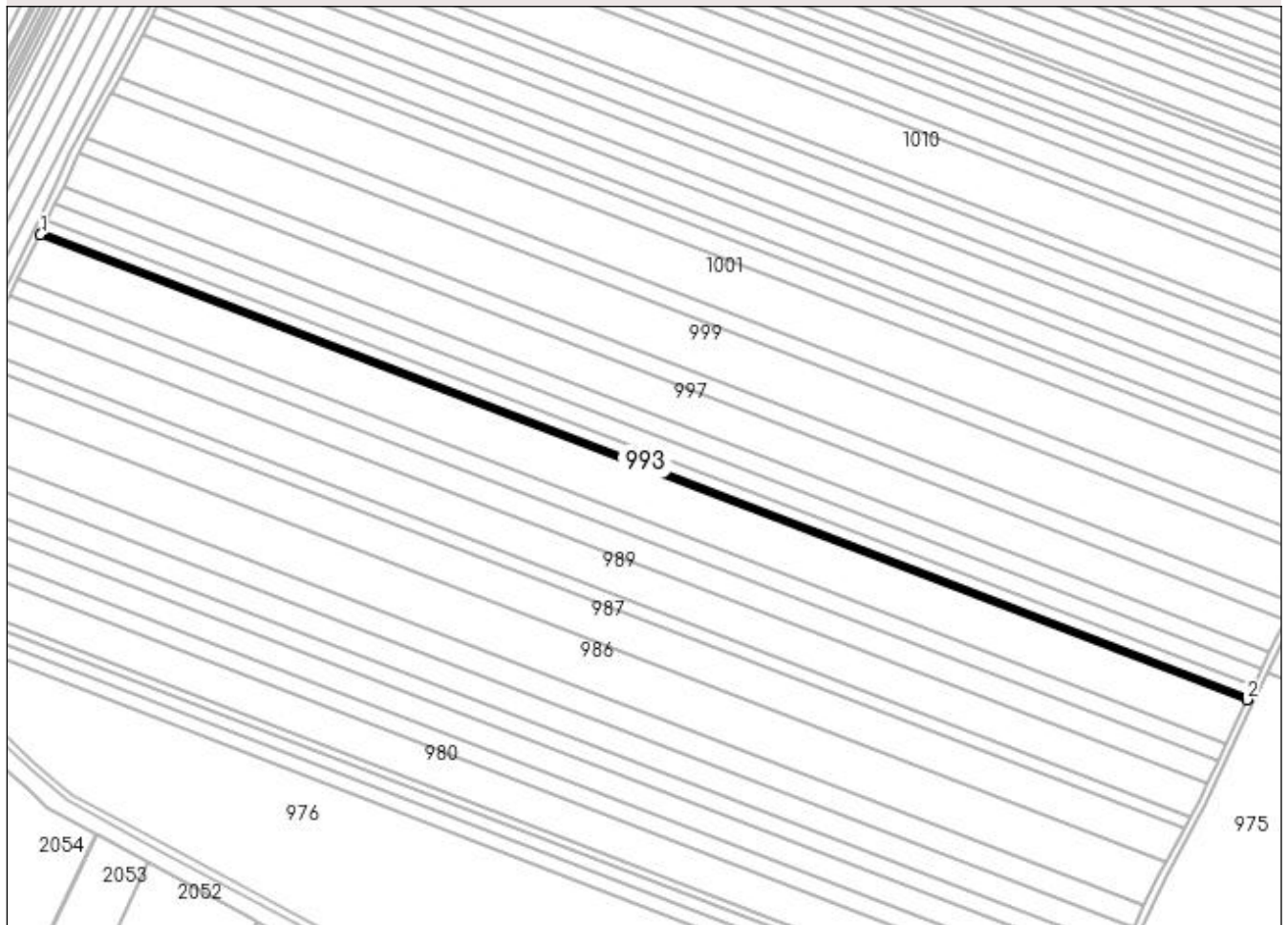
## Anexa Nr. 1 La Partea I

## Teren

Nr cadastral	Suprafața (mp)*	Observații / Referințe
	1.063	

\* Suprafața este determinată în planul de proiecție Stereo 70.

## DETALII LINIARE IMOBIL



## Date referitoare la teren

Crt	Categorie folosință	Intravilan	Suprafața (mp)	Tarla	Parcelă	Nr. topo	Observații / Referințe
1	arabil	NU	1.063	2	799	-	

## Lungime Segmente

1) Valorile lungimilor segmentelor sunt obținute din proiecție în plan.

Punct început	X / Y	Punct sfârșit	X / Y	Lungime segment (** (m)
1	433.894,869 302.807,173	2	434.571,317 302.546,544	724.92
2	434.571,317 302.546,544	3	434.571,948 302.547,872	1.47
3	434.571,948 302.547,872	4	433.895,54 302.808,486	724.878
4	433.895,54 302.808,486	1	433.894,869 302.807,173	1.475

**\*\* Lungimile segmentelor sunt determinate în planul de proiecție Stereo 70 și sunt rotunjite la 1 milimetru.**

**\*\*\* Distanța dintre puncte este formată din segmente cumulate ce sunt mai mici decât valoarea 1 milimetru.**



**DATE DESPRE IMOBILUL NR. 994**

Oficiul de Cadastru și Publicitate Imobiliară DOLJ  
Biroul de Cadastru și Publicitate Imobiliară Craiova

**A. Partea I. Descrierea imobilului**

TEREN Extravilan

Adresa: Jud. Dolj, T2 P800

Nr. Crt	Nr cadastral Nr. topografic	Suprafața* (mp)	Observații / Referințe
A1		5.240	Sector cadastral:12 Teren neimprejmuit;

**B. Partea II. Proprietari și acte**

Inscrieri privitoare la dreptul de proprietate și alte drepturi reale	Referințe
/	
Act Administrativ nr. TDP 708-9674, din 13/05/1994 emis de CJS DAPT DOLJ;	
B1	A1
Intabulare, drept de PROPRIETATE, dobândit prin Reconstituire, cota actuala 1/1, cota initiala 1/1 1) GHIȚA SMARANDACHE, Lipsa CNP	

**C. Partea III. SARCINI .**

Inscrieri privind dezmembramintele dreptului de proprietate, drepturi reale de garanție și sarcini	Referințe
NU SUNT	


## Anexa Nr. 1 La Partea I

## Teren

Nr cadastral	Suprafața (mp)*	Observații / Referințe
	5.240	

\* Suprafața este determinată în planul de proiecție Stereo 70.

## DETALII LINIARE IMOBIL



## Date referitoare la teren

Crt	Categorie folosință	Intra vilan	Suprafața (mp)	Tarla	Parcelă	Nr. topo	Observații / Referințe
1	arabil	NU	5.240	2	800	-	

## Lungime Segmente

1) Valorile lungimilor segmentelor sunt obținute din proiecție în plan.

Punct început	X / Y	Punct sfârșit	X / Y	Lungime segment (** (m)
1	433.895,54 302.808,486	2	434.571,948 302.547,872	724.878
2	434.571,948 302.547,872	3	434.575,059 302.554,421	7.25
3	434.575,059 302.554,421	4	433.898,765 302.814,991	724.755
4	433.898,765 302.814,991	5	433.897,46 302.812,241	3.044
5	433.897,46 302.812,241	1	433.895,54 302.808,486	4.217

**\*\* Lungimile segmentelor sunt determinate în planul de proiecție Stereo 70 și sunt rotunjite la 1 milimetru.**

**\*\*\* Distanța dintre puncte este formată din segmente cumulate ce sunt mai mici decât valoarea 1 milimetru.**





**DATE DESPRE IMOBILUL NR. 995**

Oficiul de Cadastru și Publicitate Imobiliară DOLJ  
Biroul de Cadastru și Publicitate Imobiliară Craiova

**A. Partea I. Descrierea imobilului**

TEREN Extravilan

Adresa: Jud. Dolj, T2 P801

Nr. Crt	Nr cadastral Nr. topografic	Suprafața* (mp)	Observații / Referințe
A1		7.500	Sector cadastral:12 Teren neimprejmuit;

**B. Partea II. Proprietari și acte**

Inscrieri privitoare la dreptul de proprietate și alte drepturi reale	Referințe
/	
Act Administrativ nr. TDP 1256-2179, din 27/05/1999 emis de CJSAPT DOLJ;	
B1	A1
Intabulare, drept de PROPRIETATE, dobândit prin Reconstituire, cota actuala 1/1, cota initiala 1/1 1) GHIȚA IULIAN, Lipsa CNP	

**C. Partea III. SARCINI .**

Inscrieri privind dezmembramintele dreptului de proprietate, drepturi reale de garanție și sarcini	Referințe
NU SUNT	


## Anexa Nr. 1 La Partea I

## Teren

Nr cadastral	Suprafața (mp)*	Observații / Referințe
	7.500	

\* Suprafața este determinată în planul de proiecție Stereo 70.

## DETALII LINIARE IMOBIL



## Date referitoare la teren

Crt	Categorie folosință	Intravilan	Suprafața (mp)	Tarla	Parcelă	Nr. topo	Observații / Referințe
1	arabil	NU	7.500	2	801	-	

## Lungime Segmente

1) Valorile lungimilor segmentelor sunt obținute din proiecție în plan.

Punct început	X / Y	Punct sfârșit	X / Y	Lungime segment (** (m)
1	433.898,765 302.814,991	2	434.575,059 302.554,421	724.755
2	434.575,059 302.554,421	3	434.579,512 302.563,795	10.378
3	434.579,512 302.563,795	4	433.903,215 302.824,367	724.759
4	433.903,215 302.824,367	1	433.898,765 302.814,991	10.378

**\*\* Lungimile segmentelor sunt determinate în planul de proiecție Stereo 70 și sunt rotunjite la 1 milimetru.**

**\*\*\* Distanța dintre puncte este formată din segmente cumulate ce sunt mai mici decât valoarea 1 milimetru.**



**DATE DESPRE IMOBILUL NR. 996**

Oficiul de Cadastru și Publicitate Imobiliară DOLJ  
Biroul de Cadastru și Publicitate Imobiliară Craiova

**A. Partea I. Descrierea imobilului**

TEREN Extravilan

Adresa: Jud. Dolj, T2 P801

Nr. Crt	Nr cadastral Nr. topografic	Suprafața* (mp)	Observații / Referințe
A1		7.500	Sector cadastral:12 Teren neimprejmuit;

**B. Partea II. Proprietari și acte**

Inscrieri privitoare la dreptul de proprietate și alte drepturi reale	Referințe
/	
Act Administrativ nr. TDP 80615011, din 27/10/1997 emis de CJSAPT DOLJ;	
B1	A1
Intabulare, drept de PROPRIETATE, dobândit prin Reconstituire, cota actuala 1/1, cota initiala 1/1 1) GHITA IULIAN, Lipsa CNP	

**C. Partea III. SARCINI .**

Inscrieri privind dezmembramintele dreptului de proprietate, drepturi reale de garanție și sarcini	Referințe
NU SUNT	


## Anexa Nr. 1 La Partea I

## Teren

Nr cadastral	Suprafața (mp)*	Observații / Referințe
	7.500	

\* Suprafața este determinată în planul de proiecție Stereo 70.

## DETALII LINIARE IMOBIL



## Date referitoare la teren

Crt	Categorie folosință	Intravilan	Suprafața (mp)	Tarla	Parcelă	Nr. topo	Observații / Referințe
1	arabil	NU	7.500	2	801	-	

## Lungime Segmente

1) Valorile lungimilor segmentelor sunt obținute din proiecție în plan.

Punct început	X / Y	Punct sfârșit	X / Y	Lungime segment (** (m)
1	433.903,215 302.824,367	2	434.579,512 302.563,795	724.759
2	434.579,512 302.563,795	3	434.583,965 302.573,169	10.378
3	434.583,965 302.573,169	4	433.907,664 302.833,742	724.763
4	433.907,664 302.833,742	1	433.903,215 302.824,367	10.377

**\*\* Lungimile segmentelor sunt determinate în planul de proiecție Stereo 70 și sunt rotunjite la 1 milimetru.**

**\*\*\* Distanța dintre puncte este formată din segmente cumulate ce sunt mai mici decât valoarea 1 milimetru.**





**DATE DESPRE IMOBILUL NR. 997**

Oficiul de Cadastru și Publicitate Imobiliară DOLJ  
Biroul de Cadastru și Publicitate Imobiliară Craiova

**A. Partea I. Descrierea imobilului**

TEREN Extravilan

Adresa: Jud. Dolj, T2 P802

Nr. Crt	Nr cadastral Nr. topografic	Suprafața* (mp)	Observații / Referințe
A1		15.000	Sector cadastral:12 Teren neimprejmuit;

**B. Partea II. Proprietari și acte**

Inscrieri privitoare la dreptul de proprietate și alte drepturi reale	Referințe
/	
Act Administrativ nr. TDP 1087-48563, din 27/05/1997 emis de CJSAPT DOLJ;	
B1	A1
Intabulare, drept de PROPRIETATE, dobândit prin Reconstituire, cota actuala 1/1, cota initiala 1/1 1) GHITA SMARANDACHE, Lipsa CNP	

**C. Partea III. SARCINI .**

Inscrieri privind dezmembramintele dreptului de proprietate, drepturi reale de garanție și sarcini	Referințe
NU SUNT	


## Anexa Nr. 1 La Partea I

## Teren

Nr cadastral	Suprafața (mp)*	Observații / Referințe
	15.000	

\* Suprafața este determinată în planul de proiecție Stereo 70.

## DETALII LINIARE IMOBIL



## Date referitoare la teren

Crt	Categorie folosință	Intra vilan	Suprafața (mp)	Tarla	Parcelă	Nr. topo	Observații / Referințe
1	arabil	NU	15.000	2	802	-	

## Lungime Segmente

1) Valorile lungimilor segmentelor sunt obținute din proiecție în plan.

Punct început	X / Y	Punct sfârșit	X / Y	Lungime segment (** (m)
1	433.907,664 302.833,742	2	434.583,965 302.573,169	724.763
2	434.583,965 302.573,169	3	434.587,084 302.579,734	7.268
3	434.587,084 302.579,734	4	434.593,584 302.591,629	13.555
4	434.593,584 302.591,629	5	433.916,269 302.852,593	725.85
5	433.916,269 302.852,593	6	433.915,325 302.850,834	1.996

Punct început	X / Y	Punct sfârşit	X / Y	Lungime segment (** (m)
6	433.915,325 302.850,834	7	433.908,915 302.836,379	15.812
7	433.908,915 302.836,379	1	433.907,664 302.833,742	2.919

\*\* Lungimile segmentelor sunt determinate în planul de proiecţie Stereo 70 şi sunt rotunjite la 1 milimetru.

\*\*\* Distanţa dintre puncte este formată din segmente cumulate ce sunt mai mici decât valoarea 1 milimetru.



**DATE DESPRE IMOBILUL NR. 998**

Oficiul de Cadastru și Publicitate Imobiliară DOLJ  
Biroul de Cadastru și Publicitate Imobiliară Craiova

**A. Partea I. Descrierea imobilului**

TEREN Extravilan

Adresa: Jud. Dolj, T 2 P 803

Nr. Crt	Nr cadastral Nr. topografic	Suprafața* (mp)	Observații / Referințe
A1	32362	7.500	Sector cadastral:12 Teren neimprejmuit;

**B. Partea II. Proprietari și acte**

Inscrieri privitoare la dreptul de proprietate și alte drepturi reale		Referințe
<b>108726 / 23/05/2019</b>		
Act Notarial nr. CONTRACT DE VANZARE AUT SUB NR. 2044, din 20/05/2019 emis de NP DOINA FAURAR;		
B1	Intabulare, drept de PROPRIETATE, dobandit prin Conventie, cota actuala 1/1, cota initiala 1/1 1) ZMARANDACHE DANIEL FLORIN 2) ZMARANDACHE RETA MARGARETA	A1

**C. Partea III. SARCINI .**

Inscrieri privind dezmembramintele dreptului de proprietate, drepturi reale de garanție și sarcini	Referințe
NU SUNT	


## Anexa Nr. 1 La Partea I

## Teren

Nr cadastral	Suprafața (mp)*	Observații / Referințe
32362	7.500	

\* Suprafața este determinată în planul de proiecție Stereo 70.

## DETALII LINIARE IMOBIL



## Date referitoare la teren

Crt	Categorie folosință	Intravilan	Suprafața (mp)	Tarla	Parcelă	Nr. topo	Observații / Referințe
1	arabil	NU	7.500	2	803	-	

## Lungime Segmente

1) Valorile lungimilor segmentelor sunt obținute din proiecție în plan.

Punct început	X / Y	Punct sfârșit	X / Y	Lungime segment (** (m)
1	433.916,269 302.852,593	2	434.593,584 302.591,629	725.85
2	434.593,584 302.591,629	3	434.598,582 302.600,776	10.423
3	434.598,582 302.600,776	4	433.921,198 302.861,766	725.923
4	433.921,198 302.861,766	1	433.916,269 302.852,593	10.413

**\*\* Lungimile segmentelor sunt determinate în planul de proiecție Stereo 70 și sunt rotunjite la 1 milimetru.**

**\*\*\* Distanța dintre puncte este formată din segmente cumulate ce sunt mai mici decât valoarea 1 milimetru.**





**DATE DESPRE IMOBILUL NR. 999**

Oficiul de Cadastru și Publicitate Imobiliară DOLJ  
Biroul de Cadastru și Publicitate Imobiliară Craiova

**A. Partea I. Descrierea imobilului**

TEREN Extravilan

Adresa: Jud. Dolj, T 2 P 804

Nr. Crt	Nr cadastral Nr. topografic	Suprafața* (mp)	Observații / Referințe
A1	32371	20.000	Sector cadastral:12 Teren neimpregmuit;

**B. Partea II. Proprietari și acte**

Inscrieri privitoare la dreptul de proprietate și alte drepturi reale		Referințe
<b>77529 / 23/04/2019</b>		
Act Notarial nr. CONTRACT DE VANZARE AUT NR. 1633, din 18/04/2019 emis de NP DOINA FAURAR;		
B1	Intabulare, drept de PROPRIETATE, dobandit prin Conventie, cota actuala 1/1, cota initiala 1/1 1) ZMARANDACHE DANIEL FLORIN 2) ZMARANDACHE RETA MARGARETA	A1
B2	Se notează faptul că, imobilul face parte din patrimoniul de afecțiune al lui : PFA ZMARANDACHE DANIEL FLORIN .	A1

**C. Partea III. SARCINI .**

Inscrieri privind dezmembramintele dreptului de proprietate, drepturi reale de garanție și sarcini	Referințe
NU SUNT	

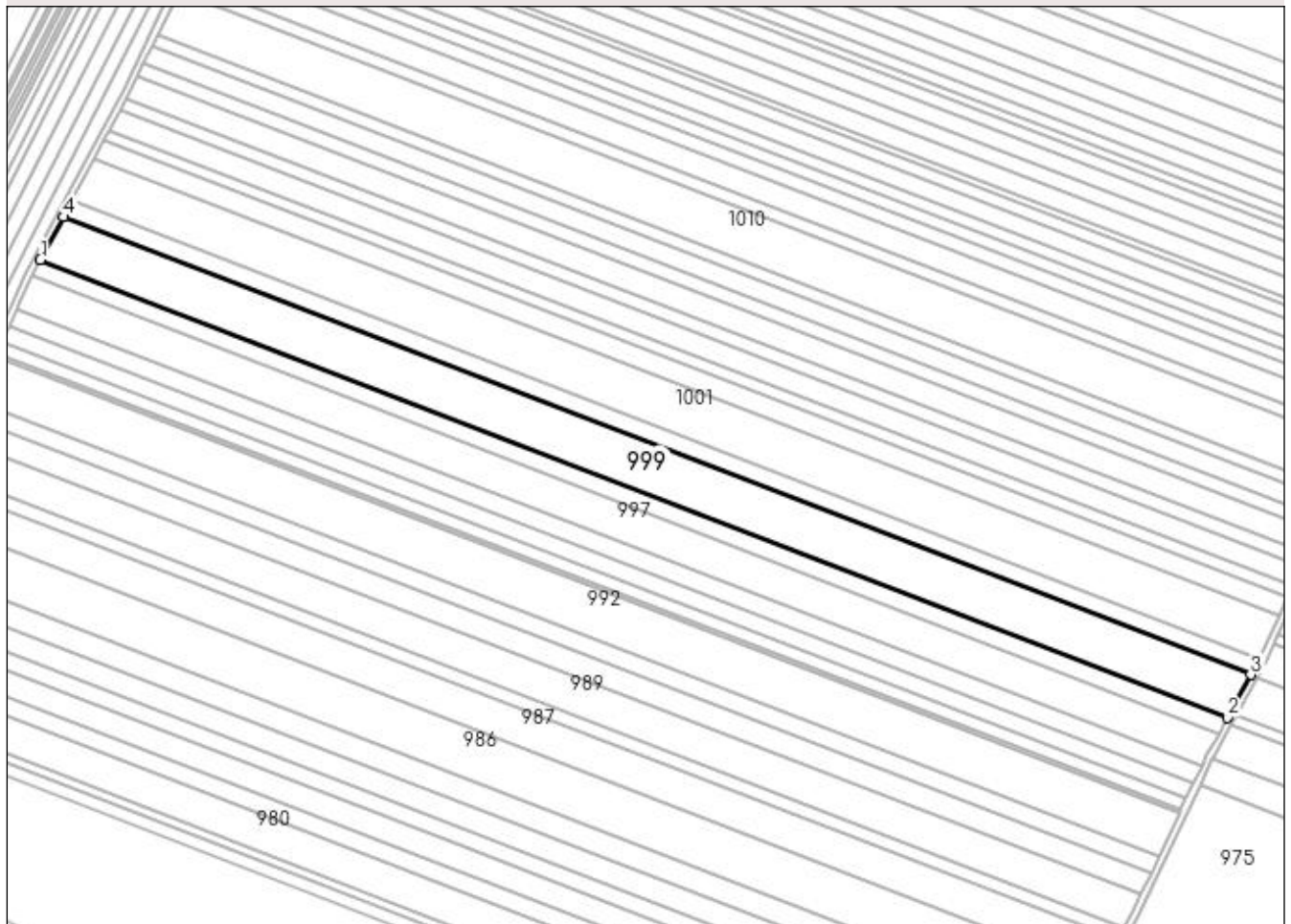
## Anexa Nr. 1 La Partea I

## Teren

Nr cadastral	Suprafața (mp)*	Observații / Referințe
32371	20.000	

\* Suprafața este determinată în planul de proiecție Stereo 70.

## DETALII LINIARE IMOBIL



## Date referitoare la teren

Crt	Categorie folosință	Intra vilan	Suprafața (mp)	Tarla	Parcelă	Nr. topo	Observații / Referințe
1	arabil	NU	20.000	2	804	-	

## Lungime Segmente

1) Valorile lungimilor segmentelor sunt obținute din proiecție în plan.

Punct început	X / Y	Punct sfârșit	X / Y	Lungime segment (** (m)
1	433.921,198 302.861,766	2	434.598,582 302.600,776	725.923
2	434.598,582 302.600,776	3	434.611,907 302.625,163	27.79
3	434.611,907 302.625,163	4	433.934,34 302.886,224	726.12
4	433.934,34 302.886,224	1	433.921,198 302.861,766	27.765

**\*\* Lungimile segmentelor sunt determinate în planul de proiecție Stereo 70 și sunt rotunjite la 1 milimetru.**

**\*\*\* Distanța dintre puncte este formată din segmente cumulate ce sunt mai mici decât valoarea 1 milimetru.**



**DATE DESPRE IMOBILUL NR. 1000**

Oficiul de Cadastru și Publicitate Imobiliară DOLJ  
Biroul de Cadastru și Publicitate Imobiliară Craiova

**A. Partea I. Descrierea imobilului**

TEREN Extravilan

Adresa: Jud. Dolj, TARLAUA 2, PARCELA 805

Nr. Crt	Nr cadastral Nr. topografic	Suprafața* (mp)	Observații / Referințe
A1	31605	7.400	Sector cadastral:12 Teren neimprejmit;

**B. Partea II. Proprietari și acte**

Inscrieri privitoare la dreptul de proprietate și alte drepturi reale		Referințe
<b>49895 / 29/03/2017</b>		
Act Administrativ nr. Cerere nr 49895, din 29/03/2017 emis de BNP Faurar CV;		
B1	se noteaza I.E.M la prezenta carte funciara si la incheierea nr. 29573/07.03.2017 in sensul ca in mod eronat a fost intabulat dreptul de proprietate in favoarea RURAL OLTENIA SRL in CF 31605 LEU corect fiind in prezenta carte funciara dupa cum urmeaza	A1
<b>178981 / 26/09/2018</b>		
Act Notarial nr. contract de vanzare aut nr 2711, din 25/09/2018 emis de NP Balaci Eugen (act notarial nr incheiere de rectificare nr 2711 din 25.09.2018, emis de NP Balaci Eugen);		
B2	Intabulare, drept de PROPRIETATE, dobandit prin Conventie, cota actuala 1/1, cota initiala 1/1 1) ZMARANDACHE RETA MARGARETA 2) ZMARANDACHE DANIEL FLORIN	A1
B3	Se notează faptul că, urmare a transferului intrapatrimonial, imobilul face parte din patrimoniul de afectatiune al lui : 1) PFA ZMARANDACHE DANIEL FLORIN, CIF:23389862	A1
Act Notarial nr. CONTRACT DE IPOTECA AUT 2713, din 25/09/2018 emis de NP Balaci Eugen;		
B4	se noteaza interdicția de grevare, înstrăinare, construire, demolare, închiriere 1) PROCREDIT BANK SA, CIF:14622194	A1
B5	se noteaza interdicția de extindere 1) PROCREDIT BANK SA, CIF:14622194	A1

**C. Partea III. SARCINI**

Inscrieri privind dezmembramintele dreptului de proprietate, drepturi reale de garanție și sarcini		Referințe
<b>178981 / 26/09/2018</b>		
Act Notarial nr. CONTRACT DE IPOTECA AUT 2713, din 25/09/2018 emis de NP Balaci Eugen;		
C1	Intabulare, drept de IPOTECA, Valoare:714000 LEI si celelalte obligații aferente creditului 1) PROCREDIT BANK SA, CIF:14622194	A1


## Anexa Nr. 1 La Partea I

## Teren

Nr cadastral	Suprafața (mp)*	Observații / Referințe
31605	7.400	

\* Suprafața este determinată în planul de proiecție Stereo 70.

## DETALII LINIARE IMOBIL



## Date referitoare la teren

Crt	Categorie folosință	Intravilan	Suprafața (mp)	Tarla	Parcelă	Nr. topo	Observații / Referințe
1	arabil	NU	7.400	2	805	-	

## Lungime Segmente

1) Valorile lungimilor segmentelor sunt obținute din proiecție în plan.

Punct început	X / Y	Punct sfârșit	X / Y	Lungime segment (** (m)
1	433.934,34 302.886,224	2	434.611,907 302.625,163	726.12
2	434.611,907 302.625,163	3	434.616,837 302.634,185	10.281
3	434.616,837 302.634,185	4	433.939,149 302.895,292	726.249
4	433.939,149 302.895,292	5	433.934,962 302.887,382	8.95
5	433.934,962 302.887,382	1	433.934,34 302.886,224	1.314

**\*\* Lungimile segmentelor sunt determinate în planul de proiecție Stereo 70 și sunt rotunjite la 1 milimetru.**

**\*\*\* Distanța dintre puncte este formată din segmente cumulate ce sunt mai mici decât valoarea 1 milimetru.**





**DATE DESPRE IMOBILUL NR. 1001**

Oficiul de Cadastru și Publicitate Imobiliară DOLJ  
 Biroul de Cadastru și Publicitate Imobiliară Craiova

**A. Partea I. Descrierea imobilului**

TEREN Extravilan

Adresa: Jud. Dolj, T 2 P 806

Nr. Crt	Nr cadastral Nr. topografic	Suprafața* (mp)	Observații / Referințe
A1	32062	20.000	Sector cadastral:12 Teren neimprejmuit;

**B. Partea II. Proprietari și acte**

Inscrieri privitoare la dreptul de proprietate și alte drepturi reale	Referințe
<b>65824 / 19/03/2018</b>	
Act Notarial nr. CONTRACT DE DONATIE AUT NR 728, din 19/03/2018 emis de Zavoi Aurelian Paul;	
B1	A1
Intabulare, drept de PROPRIETATE, dobandit prin Conventie, cota actuala 1/1, cota initiala 1/1 1) ASOCIATIA AGRICOLA ICONOM, CIF:33413712	

**C. Partea III. SARCINI .**

Inscrieri privind dezmembramintele dreptului de proprietate, drepturi reale de garanție și sarcini	Referințe
NU SUNT	


## Anexa Nr. 1 La Partea I

## Teren

Nr cadastral	Suprafața (mp)*	Observații / Referințe
32062	20.000	

\* Suprafața este determinată în planul de proiecție Stereo 70.

## DETALII LINIARE IMOBIL



## Date referitoare la teren

Crt	Categorie folosință	Intra vilan	Suprafața (mp)	Tarla	Parcelă	Nr. topo	Observații / Referințe
1	arabil	NU	20.000	2	806	-	

## Lungime Segmente

1) Valorile lungimilor segmentelor sunt obținute din proiecție în plan.

Punct început	X / Y	Punct sfârșit	X / Y	Lungime segment (** (m)
1	433.939,149 302.895,292	2	434.616,837 302.634,185	726.249
2	434.616,837 302.634,185	3	434.616,902 302.634,304	0.136
3	434.616,902 302.634,304	4	434.628,377 302.659,282	27.488
4	434.628,377 302.659,282	5	433.952,139 302.919,83	724.695
5	433.952,139 302.919,83	1	433.939,149 302.895,292	27.764

**\*\* Lungimile segmentelor sunt determinate în planul de proiecție Stereo 70 și sunt rotunjite la 1 milimetru.**

**\*\*\* Distanța dintre puncte este formată din segmente cumulate ce sunt mai mici decât valoarea 1 milimetru.**



**DATE DESPRE IMOBILUL NR. 1002**

Oficiul de Cadastru și Publicitate Imobiliară DOLJ  
Biroul de Cadastru și Publicitate Imobiliară Craiova

**A. Partea I. Descrierea imobilului**

TEREN Extravilan

Adresa: Jud. Dolj, T2 P807

Nr. Crt	Nr cadastral Nr. topografic	Suprafața* (mp)	Observații / Referințe
A1		7.972	Sector cadastral:12 Teren neimprejmuit;

**B. Partea II. Proprietari și acte**

Inscrieri privitoare la dreptul de proprietate și alte drepturi reale	Referințe
/	
Act Administrativ nr. TDP 80415011, din 26/01/1995 emis de CJSAPT DOLJ;	
B1	A1
Intabulare, drept de PROPRIETATE, dobândit prin Reconstituire, cota actuala 1/1, cota initiala 1/1 1) CIOCANESCU GHEORGHE, Lipsa CNP	

**C. Partea III. SARCINI .**

Inscrieri privind dezmembramintele dreptului de proprietate, drepturi reale de garanție și sarcini	Referințe
NU SUNT	

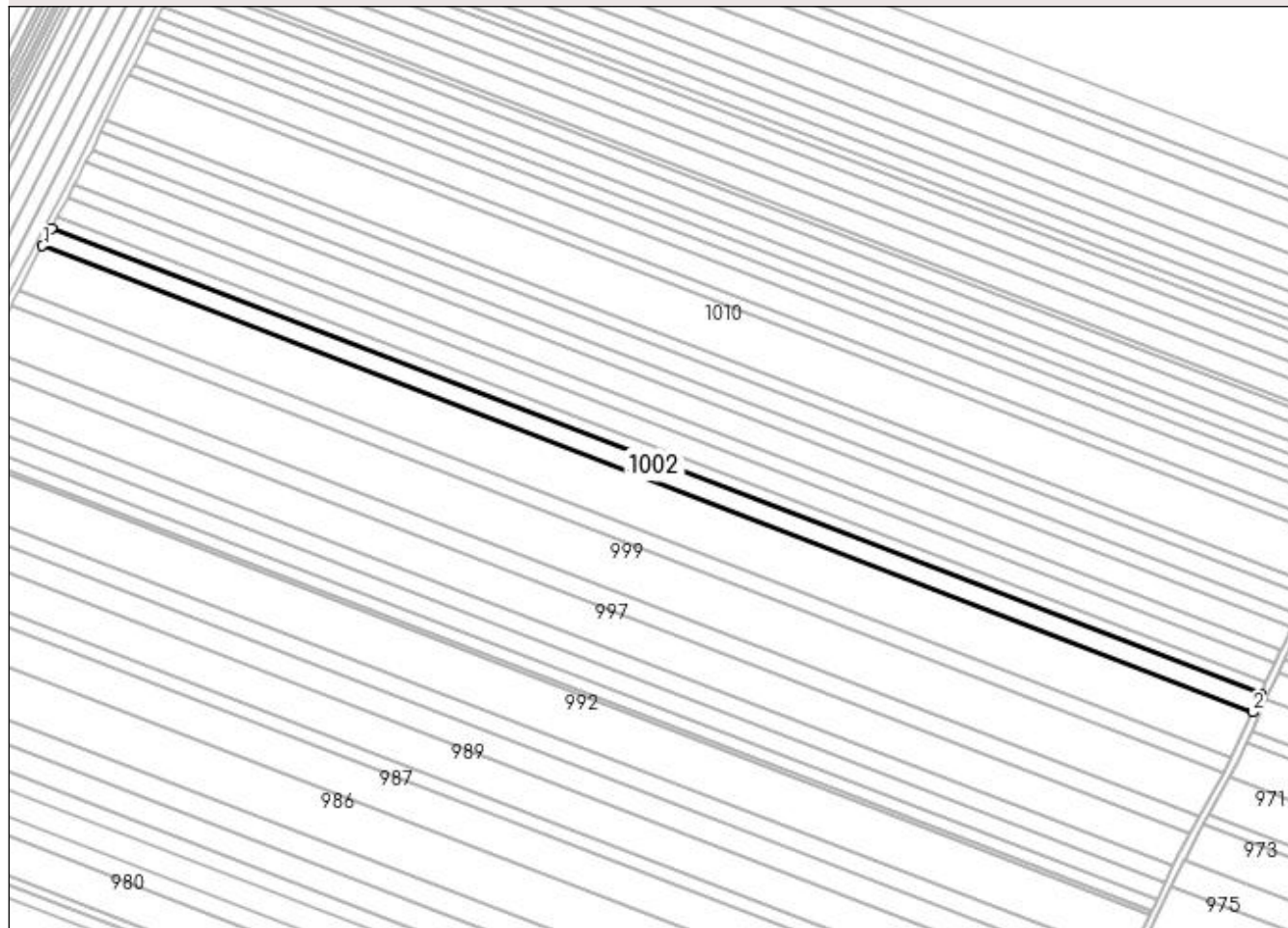
## Anexa Nr. 1 La Partea I

## Teren

Nr cadastral	Suprafața (mp)*	Observații / Referințe
	7.972	

\* Suprafața este determinată în planul de proiecție Stereo 70.

## DETALII LINIARE IMOBIL



## Date referitoare la teren

Crt	Categorie folosință	Intra vilan	Suprafața (mp)	Tarla	Parcelă	Nr. topo	Observații / Referințe
1	arabil	NU	7.972	2	807	-	

## Lungime Segmente

1) Valorile lungimilor segmentelor sunt obținute din proiecție în plan.

Punct început	X / Y	Punct sfârșit	X / Y	Lungime segment (** (m)
1	433.952,139 302.919,83	2	434.628,377 302.659,282	724.695
2	434.628,377 302.659,282	3	434.632,981 302.669,302	11.027
3	434.632,981 302.669,302	4	433.957,325 302.929,626	724.072
4	433.957,325 302.929,626	1	433.952,139 302.919,83	11.084

**\*\* Lungimile segmentelor sunt determinate în planul de proiecție Stereo 70 și sunt rotunjite la 1 milimetru.**

**\*\*\* Distanța dintre puncte este formată din segmente cumulate ce sunt mai mici decât valoarea 1 milimetru.**





**DATE DESPRE IMOBILUL NR. 1003**

Oficiul de Cadastru și Publicitate Imobiliară DOLJ  
Biroul de Cadastru și Publicitate Imobiliară Craiova

**A. Partea I. Descrierea imobilului**

TEREN Extravilan

Adresa: Jud. Dolj, T2 P808

Nr. Crt	Nr cadastral Nr. topografic	Suprafața* (mp)	Observații / Referințe
A1		5.000	Sector cadastral:12 Teren neimprejmuit;

**B. Partea II. Proprietari și acte**

Inscrieri privitoare la dreptul de proprietate și alte drepturi reale	Referințe
/	
Act Administrativ nr. TDP 1100-48563, din 27/05/1997 emis de CJS DAPT DOLJ;	
B1	A1
Intabulare, drept de PROPRIETATE, dobândit prin Reconstituire, cota actuala 1/1, cota initiala 1/1 1) BERBECE PAUNA, Lipsa CNP	

**C. Partea III. SARCINI .**

Inscrieri privind dezmembramintele dreptului de proprietate, drepturi reale de garanție și sarcini	Referințe
NU SUNT	

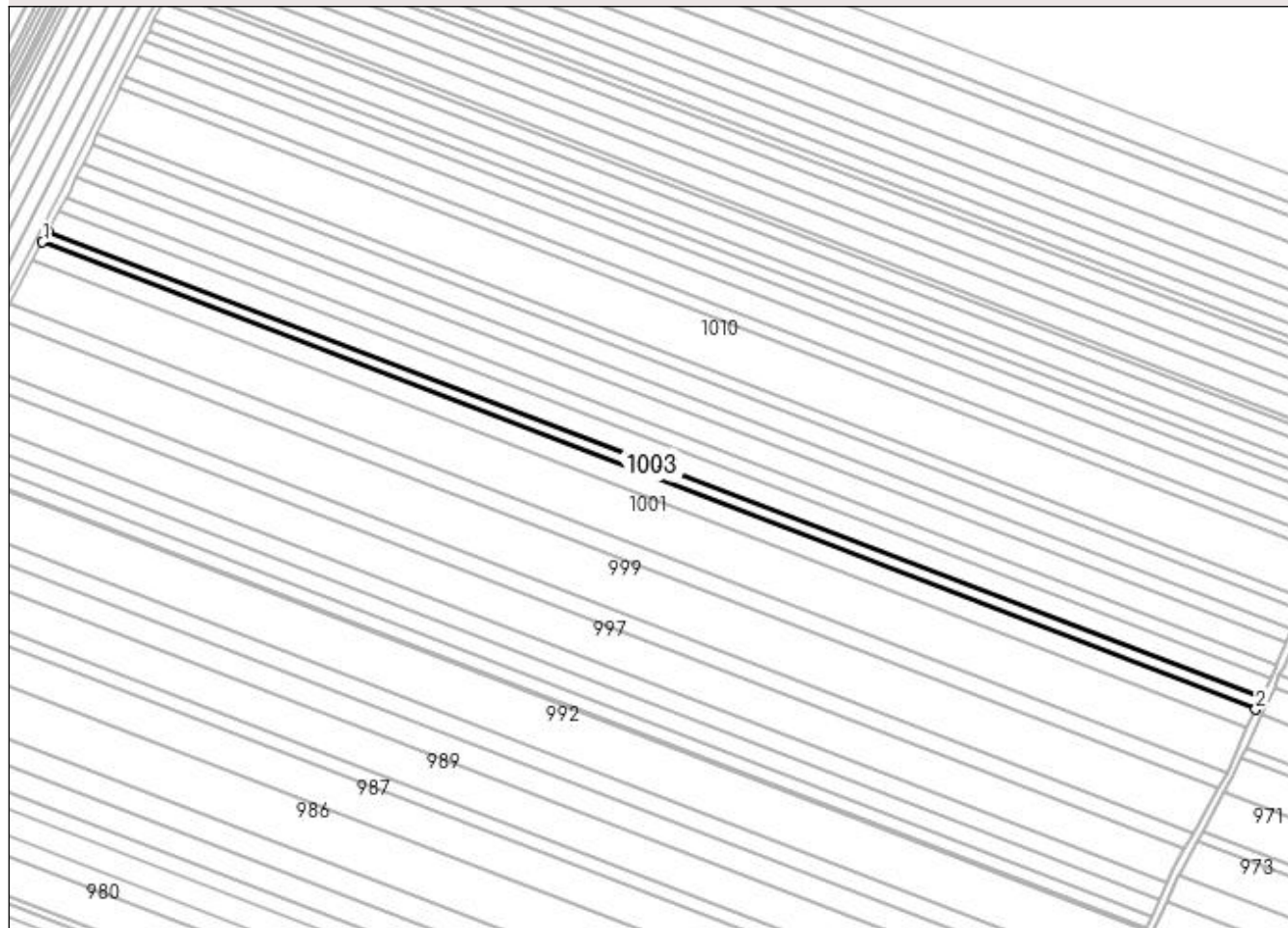
## Anexa Nr. 1 La Partea I

## Teren

Nr cadastral	Suprafața (mp)*	Observații / Referințe
	5.000	

\* Suprafața este determinată în planul de proiecție Stereo 70.

## DETALII LINIARE IMOBIL



## Date referitoare la teren

Crt	Categorie folosință	Intra vilan	Suprafața (mp)	Tarla	Parcelă	Nr. topo	Observații / Referințe
1	arabil	NU	5.000	2	808	-	

## Lungime Segmente

1) Valorile lungimilor segmentelor sunt obținute din proiecție în plan.

Punct început	X / Y	Punct sfârșit	X / Y	Lungime segment (** (m)
1	433.957,325 302.929,626	2	434.632,981 302.669,302	724.072
2	434.632,981 302.669,302	3	434.635,87 302.675,591	6.921
3	434.635,87 302.675,591	4	433.960,579 302.935,774	723.68
4	433.960,579 302.935,774	1	433.957,325 302.929,626	6.956

**\*\* Lungimile segmentelor sunt determinate în planul de proiecție Stereo 70 și sunt rotunjite la 1 milimetru.**

**\*\*\* Distanța dintre puncte este formată din segmente cumulate ce sunt mai mici decât valoarea 1 milimetru.**



**DATE DESPRE IMOBILUL NR. 1004**

Oficiul de Cadastru și Publicitate Imobiliară DOLJ  
Biroul de Cadastru și Publicitate Imobiliară Craiova

**A. Partea I. Descrierea imobilului**

TEREN Extravilan

Adresa: Jud. Dolj, T2 P811

Nr. Crt	Nr cadastral Nr. topografic	Suprafața* (mp)	Observații / Referințe
A1		8.958	Sector cadastral:12 Teren neimprejmuit;

**B. Partea II. Proprietari și acte**

Inscrieri privitoare la dreptul de proprietate și alte drepturi reale		Referințe
/		
Act Administrativ nr. TDP 1031-48563, din 24/03/1995 emis de CJS DAPT DOLJ;		
B1	Intabulare, drept de PROPRIETATE, dobândit prin Reconstituire, cota actuala 1/1, cota initiala 1/1 1) NICOLA STANCA, Lipsa CNP 2) CALOFIR ELENA, Lipsa CNP	A1

**C. Partea III. SARCINI .**

Inscrieri privind dezmembramentele dreptului de proprietate, drepturi reale de garanție și sarcini	Referințe
NU SUNT	


## Anexa Nr. 1 La Partea I

## Teren

Nr cadastral	Suprafața (mp)*	Observații / Referințe
	8.958	

\* Suprafața este determinată în planul de proiecție Stereo 70.

## DETALII LINIARE IMOBIL



## Date referitoare la teren

Crt	Categorie folosință	Intra vilan	Suprafața (mp)	Tarla	Parcelă	Nr. topo	Observații / Referințe
1	arabil	NU	8.958	2	811	-	

## Lungime Segmente

1) Valorile lungimilor segmentelor sunt obținute din proiecție în plan.

Punct început	X / Y	Punct sfârșit	X / Y	Lungime segment (** (m)
1	433.960,579 302.935,774	2	434.635,87 302.675,591	723.68
2	434.635,87 302.675,591	3	434.641,05 302.686,867	12.409
3	434.641,05 302.686,867	4	433.966,415 302.946,798	722.978
4	433.966,415 302.946,798	1	433.960,579 302.935,774	12.473

**\*\* Lungimile segmentelor sunt determinate în planul de proiecție Stereo 70 și sunt rotunjite la 1 milimetru.**

**\*\*\* Distanța dintre puncte este formată din segmente cumulate ce sunt mai mici decât valoarea 1 milimetru.**





**DATE DESPRE IMOBILUL NR. 1005**

Oficiul de Cadastru și Publicitate Imobiliară DOLJ  
Biroul de Cadastru și Publicitate Imobiliară Craiova

**A. Partea I. Descrierea imobilului**

TEREN Extravilan

Adresa: Jud. Dolj, T2 P814

Nr. Crt	Nr cadastral Nr. topografic	Suprafața* (mp)	Observații / Referințe
A1		5.710	Sector cadastral:12 Teren neimprejmuit;

**B. Partea II. Proprietari și acte**

Inscrieri privitoare la dreptul de proprietate și alte drepturi reale	Referințe
/	
Act Administrativ nr. TDP 902-59538, din 15/02/1995 emis de CJSAPT DOLJ;	
B1	A1
Intabulare, drept de PROPRIETATE, dobândit prin Reconstituire, cota actuala 1/1, cota initiala 1/1 1) GHEORGHE DUMITRU, Lipsa CNP	

**C. Partea III. SARCINI .**

Inscrieri privind dezmembramintele dreptului de proprietate, drepturi reale de garanție și sarcini	Referințe
NU SUNT	


## Anexa Nr. 1 La Partea I

## Teren

Nr cadastral	Suprafața (mp)*	Observații / Referințe
	5.710	

\* Suprafața este determinată în planul de proiecție Stereo 70.

## DETALII LINIARE IMOBIL



## Date referitoare la teren

Crt	Categorie folosință	Intra vilan	Suprafața (mp)	Tarla	Parcelă	Nr. topo	Observații / Referințe
1	arabil	NU	5.710	2	814	-	

## Lungime Segmente

1) Valorile lungimilor segmentelor sunt obținute din proiecție în plan.

Punct început	X / Y	Punct sfârșit	X / Y	Lungime segment (** (m)
1	433.966,415 302.946,798	2	434.641,05 302.686,867	722.978
2	434.641,05 302.686,867	3	434.644,355 302.694,06	7.916
3	434.644,355 302.694,06	4	433.970,137 302.953,83	722.531
4	433.970,137 302.953,83	1	433.966,415 302.946,798	7.956

**\*\* Lungimile segmentelor sunt determinate în planul de proiecție Stereo 70 și sunt rotunjite la 1 milimetru.**

**\*\*\* Distanța dintre puncte este formată din segmente cumulate ce sunt mai mici decât valoarea 1 milimetru.**



**DATE DESPRE IMOBILUL NR. 1006**

Oficiul de Cadastru și Publicitate Imobiliară DOLJ  
Biroul de Cadastru și Publicitate Imobiliară Craiova

**A. Partea I. Descrierea imobilului**

TEREN Extravilan

Adresa: Jud. Dolj, TARLAUA 2, PARCELA 815

Nr. Crt	Nr cadastral Nr. topografic	Suprafața* (mp)	Observații / Referințe
A1	31170	10.000	Sector cadastral:12 Teren neimprejmuit;

**B. Partea II. Proprietari și acte**

Inscrieri privitoare la dreptul de proprietate și alte drepturi reale		Referințe
<b>115037 / 22/11/2013</b>		
Act Notarial nr. CVC aut nr 1413, din 22/11/2013 emis de Nicu Florin Marcel;		
B1	Intabulare, drept de PROPRIETATE, dobandit prin Conventie, cota actuala 1/1, cota initiala 1/1 1) STAMIN DORU NICUSOR 2) STAMIN ELENA	A1
<b>208428 / 26/09/2019</b>		
Act Notarial nr. Contract de ipotecă aut. 1333, din 25/09/2019 emis de NP Vladoianu Teodora;		
B2	se noteaza interdictia de grevare, instrainare , inschiriere, construire si demolare 1) PROCREDIT BANK S.A., CIF:14622194	A1
B3	se noteaza interdictia de extindere 1) PROCREDIT BANK S.A., CIF:14622194	A1
<b>210659 / 14/10/2020</b>		
Act Notarial nr. Contract de ipoteca aut. 369, din 13/10/2020 emis de Vladoianu Teodora;		
B4	se noteaza interdictia de grevare, instrainare , inschiriere, construire si demolare 1) PROCREDIT BANK S.A., CIF:14622194	A1
B5	se noteaza interdictia de extindere 1) PROCREDIT BANK S.A., CIF:14622194	A1

**C. Partea III. SARCINI**

Inscrieri privind dezmembramintele dreptului de proprietate, drepturi reale de garanție și sarcini		Referințe
<b>208428 / 26/09/2019</b>		
Act Notarial nr. Contract de ipotecă aut. 1333, din 25/09/2019 emis de NP Vladoianu Teodora;		
C1	Intabulare, drept de IPOTECA, Valoare:180000 LEsi celelalte obligatii de plata aferente creditului 1) PROCREDIT BANK S.A., CIF:14622194	A1
<b>210659 / 14/10/2020</b>		
Act Notarial nr. Contract de ipoteca aut. 369, din 13/10/2020 emis de Vladoianu Teodora;		
C2	Intabulare, drept de IPOTECA, Valoare:125000 RONsi celelalte obligatii de plata aferente creditului 1) PROCREDIT BANK S.A., CIF:14622194	A1


## Anexa Nr. 1 La Partea I

## Teren

Nr cadastral	Suprafața (mp)*	Observații / Referințe
31170	10.000	

\* Suprafața este determinată în planul de proiecție Stereo 70.

## DETALII LINIARE IMOBIL



## Date referitoare la teren

Crt	Categorie folosință	Intra vilan	Suprafața (mp)	Tarla	Parcelă	Nr. topo	Observații / Referințe
1	arabil	NU	10.000	2	815	-	

## Lungime Segmente

1) Valorile lungimilor segmentelor sunt obținute din proiecție în plan.

Punct început	X / Y	Punct sfârșit	X / Y	Lungime segment (** (m)
1	433.970,137 302.953,83	2	434.644,355 302.694,06	722.531
2	434.644,355 302.694,06	3	434.644,811 302.695,052	1.092
3	434.644,811 302.695,052	4	434.650,026 302.706,714	12.775
4	434.650,026 302.706,714	5	433.976,36 302.966,272	721.939
5	433.976,36 302.966,272	6	433.972,192 302.957,711	9.522

Punct început	X / Y	Punct sfârșit	X / Y	Lungime segment (** (m)
6	433.972,192 302.957,711	1	433.970,137 302.953,83	4.391

\*\* Lungimile segmentelor sunt determinate în planul de proiecție Stereo 70 și sunt rotunjite la 1 milimetru.

\*\*\* Distanța dintre puncte este formată din segmente cumulate ce sunt mai mici decât valoarea 1 milimetru.





**DATE DESPRE IMOBILUL NR. 1007**

Oficiul de Cadastru și Publicitate Imobiliară DOLJ  
Biroul de Cadastru și Publicitate Imobiliară Craiova

**A. Partea I. Descrierea imobilului**

TEREN Extravilan

Adresa: Jud. Dolj, T2 P816

Nr. Crt	Nr cadastral Nr. topografic	Suprafața* (mp)	Observații / Referințe
A1	30180	5.843	Sector cadastral:12 Teren neimprejmut;

**B. Partea II. Proprietari și acte**

Inscrieri privitoare la dreptul de proprietate și alte drepturi reale	Referințe	
<b>178986 / 26/09/2018</b>		
Act Notarial nr. 2711, din 25/09/2018 emis de Balaci Eugen (act notarial nr Incheiere de rectificare nr 65 din 27.09.2018, emis de BNP Balaci Eugen);		
B1	Intabulare, drept de PROPRIETATE, dobandit prin Conventie, cota actuala 1/1, cota initiala 1/1 1) ZMARANDACHE RETA MARGARETA 2) ZMARANDACHE DANIEL FLORIN	A1
Act Notarial nr. Contract de ipoteca nr. 2713, din 25/09/2018 emis de Balaci Eugen (act notarial nr Incheiere de rectificare nr 65 din 27.09.2018, emis de BNP Balaci Eugen);		
B2	Se noteaza interdictiile de instrainare, inchiriere, construire, demolare, grevare 1) PROCREDIT BANK SA, CIF:14622194	A1
B3	Se noteaza obligatia de a nu face in sensul notarii interdictiei de extindere 1) PROCREDIT BANK SA, CIF:14622194	A1
Act Notarial nr. 2711, din 25/09/2018 emis de Balaci Eugen (act notarial nr Incheiere de rectificare nr 65 din 27.09.2018, emis de BNP Balaci Eugen);		
B4	Se notează faptul că imobilul face parte din patrimoniul de afecțiune al lui : Zmarandache Daniel Florin Persoana Fizica Autorizata	A1

**C. Partea III. SARCINI**

Inscrieri privind dezmembramintele dreptului de proprietate, drepturi reale de garanție și sarcini	Referințe	
<b>178986 / 26/09/2018</b>		
Act Notarial nr. Contract de ipoteca nr. 2713, din 25/09/2018 emis de Balaci Eugen (act notarial nr Incheiere de rectificare nr 65 din 27.09.2018, emis de BNP Balaci Eugen);		
C1	Intabulare, drept de IPOTECA, Valoare:714000 LEIși celelalte obligatii de plata aferente creditului 1) PROCREDIT BANK SA, CIF:14622194	A1

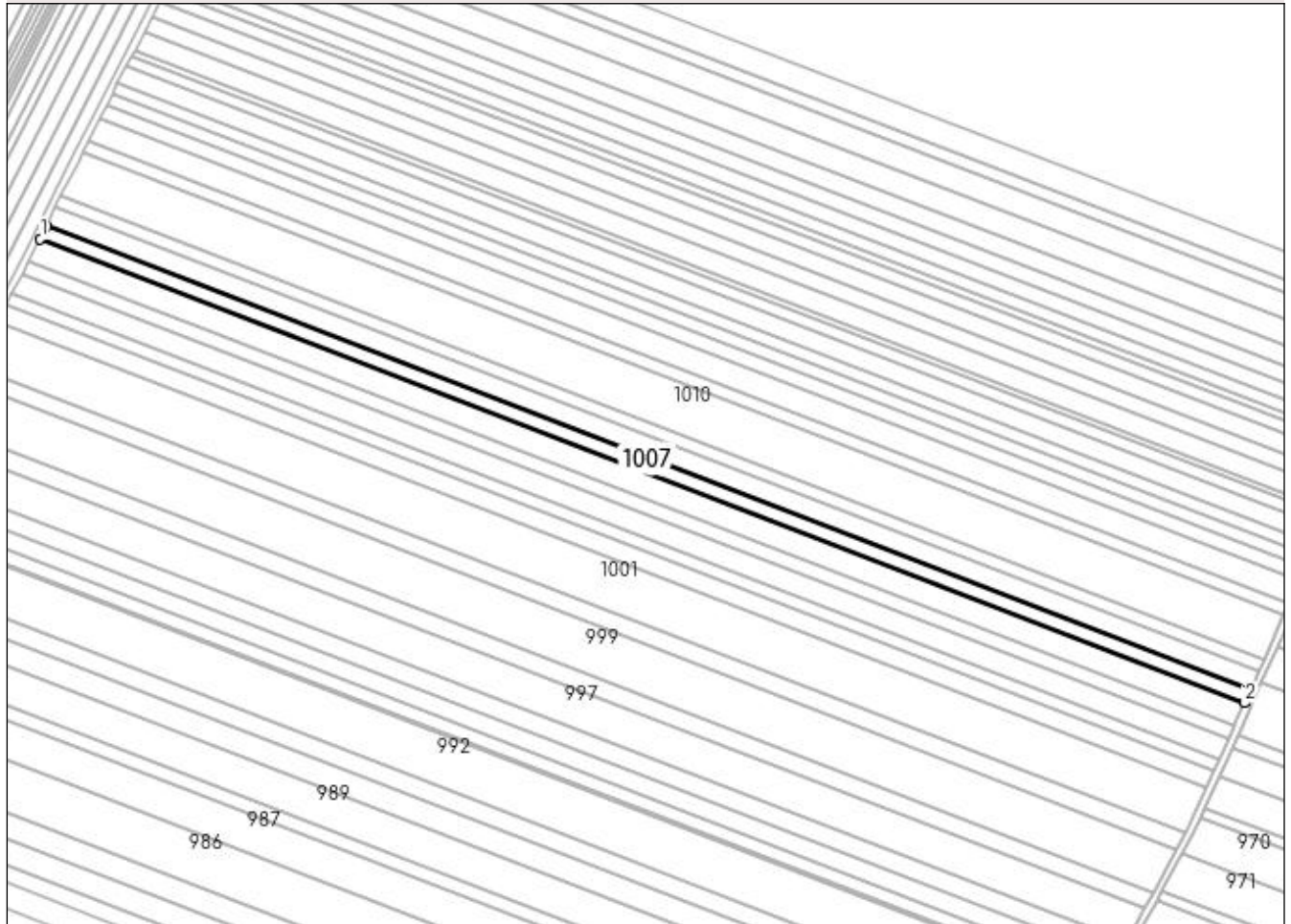
## Anexa Nr. 1 La Partea I

## Teren

Nr cadastral	Suprafața (mp)*	Observații / Referințe
30180	5.843	

\* Suprafața este determinată în planul de proiecție Stereo 70.

## DETALII LINIARE IMOBIL



## Date referitoare la teren

Crt	Categorie folosință	Intra vilan	Suprafața (mp)	Tarla	Parcelă	Nr. topo	Observații / Referințe
1	arabil	NU	5.843	2	816	-	

## Lungime Segmente

1) Valorile lungimilor segmentelor sunt obținute din proiecție în plan.

Punct început	X / Y	Punct sfârșit	X / Y	Lungime segment (** (m)
1	433.976,36 302.966,272	2	434.650,026 302.706,714	721.939
2	434.650,026 302.706,714	3	434.653,336 302.714,114	8.107
3	434.653,336 302.714,114	4	433.979,917 302.973,576	721.674
4	433.979,917 302.973,576	1	433.976,36 302.966,272	8.124

**\*\* Lungimile segmentelor sunt determinate în planul de proiecție Stereo 70 și sunt rotunjite la 1 milimetru.**

**\*\*\* Distanța dintre puncte este formată din segmente cumulate ce sunt mai mici decât valoarea 1 milimetru.**



**DATE DESPRE IMOBILUL NR. 1008**

Oficiul de Cadastru și Publicitate Imobiliară DOLJ  
Biroul de Cadastru și Publicitate Imobiliară Craiova

**A. Partea I. Descrierea imobilului**

TEREN Extravilan

Nr. CF vechi:149

Nr. cadastral vechi:135

Adresa: Jud. Dolj, T 2, P 817

Nr. Crt	Nr cadastral Nr. topografic	Suprafața* (mp)	Observații / Referințe
A1	31644	8.075	Sector cadastral:12 Teren neimprejmuit;

**B. Partea II. Proprietari și acte**

Inscrieri privitoare la dreptul de proprietate și alte drepturi reale		Referințe
<b>178925 / 26/09/2018</b>		
Act Notarial nr. Contract de vanzare cumparare aut nr. 2711, din 25/09/2018 emis de Balaci Eugen (act notarial nr Incheiere de rectificare nr. 65 din 27.09.2018, emis de NP BALACI EUGEN);		
B1	Intabulare, drept de PROPRIETATE, dobandit prin Conventie, cota actuala 1/1, cota initiala 1/1 1) ZMARANDACHE RETA MARGARETA 2) ZMARANDACHE DANIEL FLORIN	A1
B2	se noteaza faptul ca imobilul face parte din patrimoniul de afectatiune al lui :ZMARANDACHE DANIEL FLORIN PERSOANA FIZICA AUTORIZATA	A1
Act Notarial nr. CONTRACT DE IPOTECA AUT 2713, din 25/09/2018 emis de Balaci Eugen;		
B3	se noteaza interdictiile de instrainare, construire, demolare,extindere, inchiriere si grevare 1) PROCREDIT BANK SA, CIF:14622194	A1

**C. Partea III. SARCINI**

Inscrieri privind dezmembramintele dreptului de proprietate, drepturi reale de garanție și sarcini		Referințe
<b>178925 / 26/09/2018</b>		
Act Notarial nr. CONTRACT DE IPOTECA AUT 2713, din 25/09/2018 emis de Balaci Eugen;		
C1	Intabulare, drept de IPOTECA, Valoare:714000 LEIsi celelalte obligatii de plata aferente creditului 1) PROCREDIT BANK SA, CIF:14622194	A1


## Anexa Nr. 1 La Partea I

## Teren

Nr cadastral	Suprafața (mp)*	Observații / Referințe
31644	8.075	

\* Suprafața este determinată în planul de proiecție Stereo 70.

## DETALII LINIARE IMOBIL



## Date referitoare la teren

Crt	Categorie folosință	Intra vilan	Suprafața (mp)	Tarla	Parcelă	Nr. topo	Observații / Referințe
1	arabil	NU	8.075	2	817	-	

## Lungime Segmente

1) Valorile lungimilor segmentelor sunt obținute din proiecție în plan.

Punct început	X / Y	Punct sfârșit	X / Y	Lungime segment (** (m)
1	433.979,917 302.973,576	2	434.653,336 302.714,114	721.674
2	434.653,336 302.714,114	3	434.657,911 302.724,345	11.207
3	434.657,911 302.724,345	4	433.984,835 302.983,675	721.307
4	433.984,835 302.983,675	1	433.979,917 302.973,576	11.233

**\*\* Lungimile segmentelor sunt determinate în planul de proiecție Stereo 70 și sunt rotunjite la 1 milimetru.**

**\*\*\* Distanța dintre puncte este formată din segmente cumulate ce sunt mai mici decât valoarea 1 milimetru.**





**DATE DESPRE IMOBILUL NR. 1009**

Oficiul de Cadastru și Publicitate Imobiliară DOLJ  
Biroul de Cadastru și Publicitate Imobiliară Craiova

**A. Partea I. Descrierea imobilului**

TEREN Extravilan

Adresa: Jud. Dolj, T2 P818

Nr. Crt	Nr cadastral Nr. topografic	Suprafața* (mp)	Observații / Referințe
A1		5.000	Sector cadastral:12 Teren neimprejmuit;

**B. Partea II. Proprietari și acte**

Inscrieri privitoare la dreptul de proprietate și alte drepturi reale	Referințe
/	
Act Administrativ nr. TDP 80315011, din 26/01/1995 emis de CJSAPT DOLJ;	
B1	A1
Intabulare, drept de PROPRIETATE, dobândit prin Reconstituire, cota actuala 1/1, cota initiala 1/1 1) GHEORGHITA SOFIA, Lipsa CNP	

**C. Partea III. SARCINI .**

Inscrieri privind dezmembramintele dreptului de proprietate, drepturi reale de garanție și sarcini	Referințe
NU SUNT	


## Anexa Nr. 1 La Partea I

## Teren

Nr cadastral	Suprafața (mp)*	Observații / Referințe
	5.000	

\* Suprafața este determinată în planul de proiecție Stereo 70.

## DETALII LINIARE IMOBIL



## Date referitoare la teren

Crt	Categorie folosință	Intra vilan	Suprafața (mp)	Tarla	Parcelă	Nr. topo	Observații / Referințe
1	arabil	NU	5.000	2	818	-	

## Lungime Segmente

1) Valorile lungimilor segmentelor sunt obținute din proiecție în plan.

Punct început	X / Y	Punct sfârșit	X / Y	Lungime segment (** (m)
1	433.984,835 302.983,675	2	434.657,911 302.724,345	721.307
2	434.657,911 302.724,345	3	434.660,746 302.730,682	6.942
3	434.660,746 302.730,682	4	433.987,881 302.989,932	721.081
4	433.987,881 302.989,932	1	433.984,835 302.983,675	6.959

**\*\* Lungimile segmentelor sunt determinate în planul de proiecție Stereo 70 și sunt rotunjite la 1 milimetru.**

**\*\*\* Distanța dintre puncte este formată din segmente cumulate ce sunt mai mici decât valoarea 1 milimetru.**



**DATE DESPRE IMOBILUL NR. 1010**

Oficiul de Cadastru și Publicitate Imobiliară DOLJ  
Biroul de Cadastru și Publicitate Imobiliară Craiova

**A. Partea I. Descrierea imobilului**

TEREN Extravilan

Adresa: Jud. Dolj, T2 P819

Nr. Crt	Nr cadastral Nr. topografic	Suprafața* (mp)	Observații / Referințe
A1		20.000	Sector cadastral:12 Teren neimprejmuit;

**B. Partea II. Proprietari și acte**

Inscrieri privitoare la dreptul de proprietate și alte drepturi reale	Referințe
/	
Act Administrativ nr. TDP 753-9674, din 12/09/1997 emis de CJS DAPT DOLJ;	
B1	A1
Intabulare, drept de PROPRIETATE, dobandit prin Reconstituire, cota actuala 1/1, cota initiala 1/1 1) GRIGORE DUMITRU, Lipsa CNP	

**C. Partea III. SARCINI .**

Inscrieri privind dezmembramintele dreptului de proprietate, drepturi reale de garanție și sarcini	Referințe
NU SUNT	


## Anexa Nr. 1 La Partea I

## Teren

Nr cadastral	Suprafața (mp)*	Observații / Referințe
	20.000	

\* Suprafața este determinată în planul de proiecție Stereo 70.

## DETALII LINIARE IMOBIL



## Date referitoare la teren

Crt	Categorie folosință	Intra vilan	Suprafața (mp)	Tarla	Parcelă	Nr. topo	Observații / Referințe
1	arabil	NU	20.000	2	819	-	

## Lungime Segmente

1) Valorile lungimilor segmentelor sunt obținute din proiecție în plan.

Punct început	X / Y	Punct sfârșit	X / Y	Lungime segment (** (m)
1	433.987,881 302.989,932	2	434.660,746 302.730,682	721.081
2	434.660,746 302.730,682	3	434.672,093 302.756,053	27.793
3	434.672,093 302.756,053	4	434.000,137 303.014,952	720.107
4	434.000,137 303.014,952	5	433.997,49 303.009,666	5.912
5	433.997,49 303.009,666	1	433.987,881 302.989,932	21.949

**\*\* Lungimile segmentelor sunt determinate în planul de proiecție Stereo 70 și sunt rotunjite la 1 milimetru.**

**\*\*\* Distanța dintre puncte este formată din segmente cumulate ce sunt mai mici decât valoarea 1 milimetru.**





**DATE DESPRE IMOBILUL NR. 1011**

Oficiul de Cadastru și Publicitate Imobiliară DOLJ  
Biroul de Cadastru și Publicitate Imobiliară Craiova

**A. Partea I. Descrierea imobilului**

TEREN Extravilan

Adresa: Jud. Dolj, T2 P821

Nr. Crt	Nr cadastral Nr. topografic	Suprafața* (mp)	Observații / Referințe
A1		5.000	Sector cadastral:12 Teren neimprejmuit;

**B. Partea II. Proprietari și acte**

Inscrieri privitoare la dreptul de proprietate și alte drepturi reale	Referințe
/	
Act Administrativ nr. TDP 17856, din 02/10/2013 emis de CJS DAPT DOLJ;	
B1	A1
Intabulare, drept de PROPRIETATE, dobândit prin Reconstituire, cota actuala 1/1, cota initiala 1/1	
1) BULETE ILIE, Lipsa CNP	
2) BULETE CONSTANTIN, Lipsa CNP	
3) NICOLA GEORGETA, Lipsa CNP	

**C. Partea III. SARCINI .**

Inscrieri privind dezmembramintele dreptului de proprietate, drepturi reale de garanție și sarcini	Referințe
NU SUNT	

## Anexa Nr. 1 La Partea I

## Teren

Nr cadastral	Suprafața (mp)*	Observații / Referințe
	5.000	

\* Suprafața este determinată în planul de proiecție Stereo 70.

## DETALII LINIARE IMOBIL



## Date referitoare la teren

Crt	Categorie folosință	Intravilan	Suprafața (mp)	Tarla	Parcelă	Nr. topo	Observații / Referințe
1	arabil	NU	5.000	2	821	-	

## Lungime Segmente

1) Valorile lungimilor segmentelor sunt obținute din proiecție în plan.

Punct început	X / Y	Punct sfârșit	X / Y	Lungime segment (** (m)
1	434.000,137 303.014,952	2	434.672,093 302.756,053	720.107
2	434.672,093 302.756,053	3	434.674,932 302.762,402	6.955
3	434.674,932 302.762,402	4	434.003,261 303.021,191	719.801
4	434.003,261 303.021,191	1	434.000,137 303.014,952	6.977

**\*\* Lungimile segmentelor sunt determinate în planul de proiecție Stereo 70 și sunt rotunjite la 1 milimetru.**

**\*\*\* Distanța dintre puncte este formată din segmente cumulate ce sunt mai mici decât valoarea 1 milimetru.**



**DATE DESPRE IMOBILUL NR. 1012**

Oficiul de Cadastru și Publicitate Imobiliară DOLJ  
 Biroul de Cadastru și Publicitate Imobiliară Craiova

**A. Partea I. Descrierea imobilului**

TEREN Extravilan

Adresa: Jud. Dolj, T2 P822

Nr. Crt	Nr cadastral Nr. topografic	Suprafața* (mp)	Observații / Referințe
A1		10.000	Sector cadastral:12 Teren neimprejmuit; În TDP a fost înscris în mod eronat T1, corect fiind T2

**B. Partea II. Proprietari și acte**

Inscrieri privitoare la dreptul de proprietate și alte drepturi reale		Referințe
/		
Act Administrativ nr. TDP 982-59538, din 09/09/1997 emis de CJS DAPT DOLJ;		
B1	Intabulare, drept de PROPRIETATE, dobandit prin Reconstituire, cota actuala 1/1, cota initiala 1/1 1) <b>MATEI PĂUN</b> , Lipsa CNP 2) <b>NICOLA GAVRILĂ</b> , Lipsa CNP	A1

**C. Partea III. SARCINI .**

Inscrieri privind dezmembramintele dreptului de proprietate, drepturi reale de garanție și sarcini	Referințe
NU SUNT	

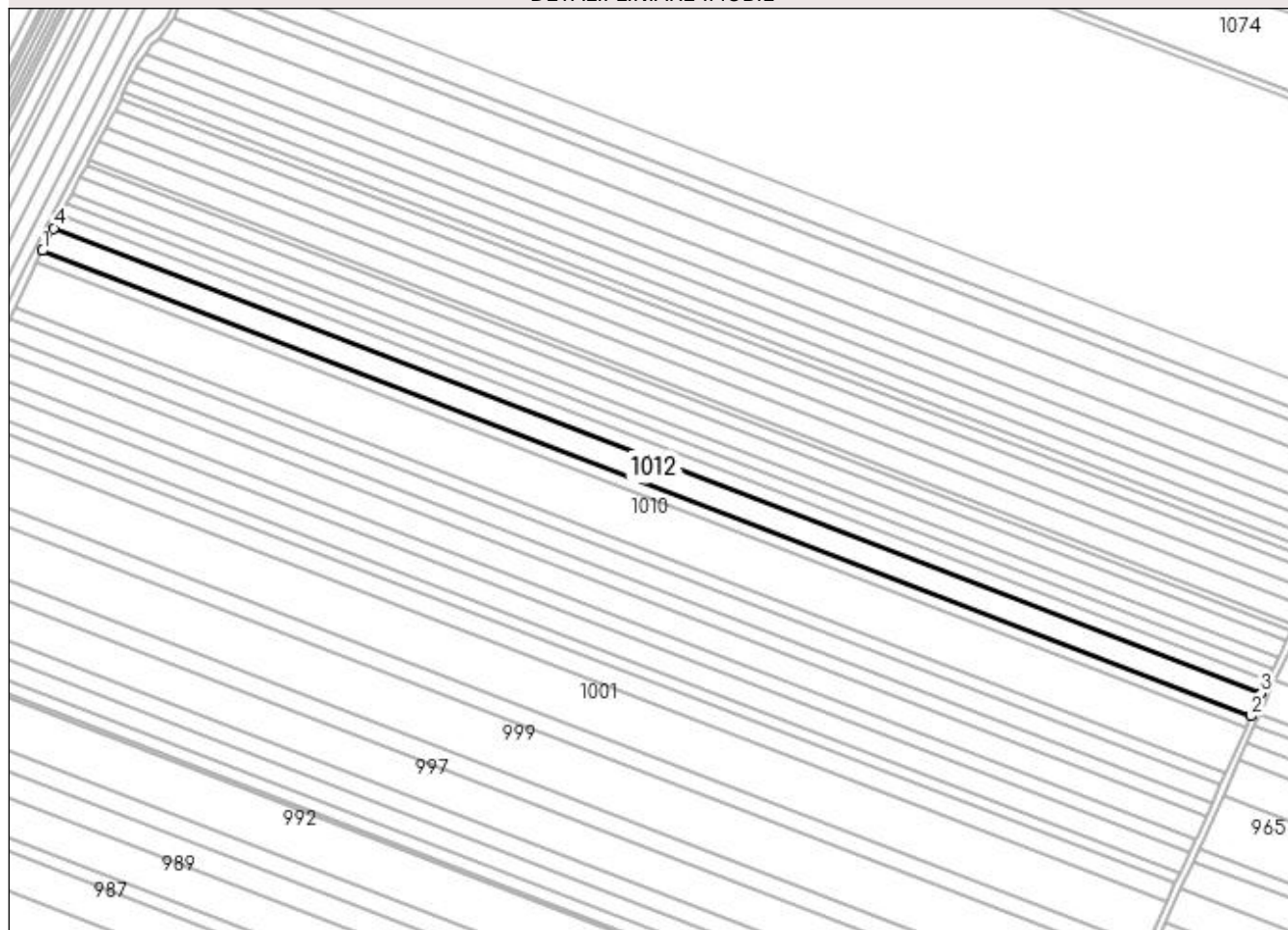
## Anexa Nr. 1 La Partea I

## Teren

Nr cadastral	Suprafața (mp)*	Observații / Referințe
	10.000	În TDP a fost înscris în mod eronat T1, corect fiind T2

\* Suprafața este determinată în planul de proiecție Stereo 70.

## DETALII LINIARE IMOBIL



## Date referitoare la teren

Crt	Categorie folosință	Intra vilan	Suprafața (mp)	Tarla	Parcelă	Nr. topo	Observații / Referințe
1	arabil	NU	10.000	2	822	-	

## Lungime Segmente

1) Valorile lungimilor segmentelor sunt obținute din proiecție în plan.

Punct început	X / Y	Punct sfârșit	X / Y	Lungime segment (** (m)
1	434.003,261 303.021,191	2	434.674,932 302.762,402	719.801
2	434.674,932 302.762,402	3	434.680,614 302.775,107	13.918
3	434.680,614 302.775,107	4	434.009,513 303.033,676	719.19
4	434.009,513 303.033,676	1	434.003,261 303.021,191	13.963

**\*\* Lungimile segmentelor sunt determinate în planul de proiecție Stereo 70 și sunt rotunjite la 1 milimetru.**

**\*\*\* Distanța dintre puncte este formată din segmente cumulate ce sunt mai mici decât valoarea 1 milimetru.**





**DATE DESPRE IMOBILUL NR. 1013**

Oficiul de Cadastru și Publicitate Imobiliară DOLJ  
Biroul de Cadastru și Publicitate Imobiliară Craiova

**A. Partea I. Descrierea imobilului**

TEREN Extravilan

Adresa: Jud. Dolj, T2 P823

Nr. Crt	Nr cadastral Nr. topografic	Suprafața* (mp)	Observații / Referințe
A1		6.000	Sector cadastral:12 Teren neimprejmuit;

**B. Partea II. Proprietari și acte**

Inscrieri privitoare la dreptul de proprietate și alte drepturi reale	Referințe
/	
Act Administrativ nr. TDP 690-15093, din 24/01/1995 emis de CJSAPT DOLJ;	
B1	A1
Intabulare, drept de PROPRIETATE, dobândit prin Reconstituire, cota actuala 1/1, cota initiala 1/1 1) DUMITREASA SEPTIMIU, Lipsa CNP	

**C. Partea III. SARCINI .**

Inscrieri privind dezmembramintele dreptului de proprietate, drepturi reale de garanție și sarcini	Referințe
NU SUNT	

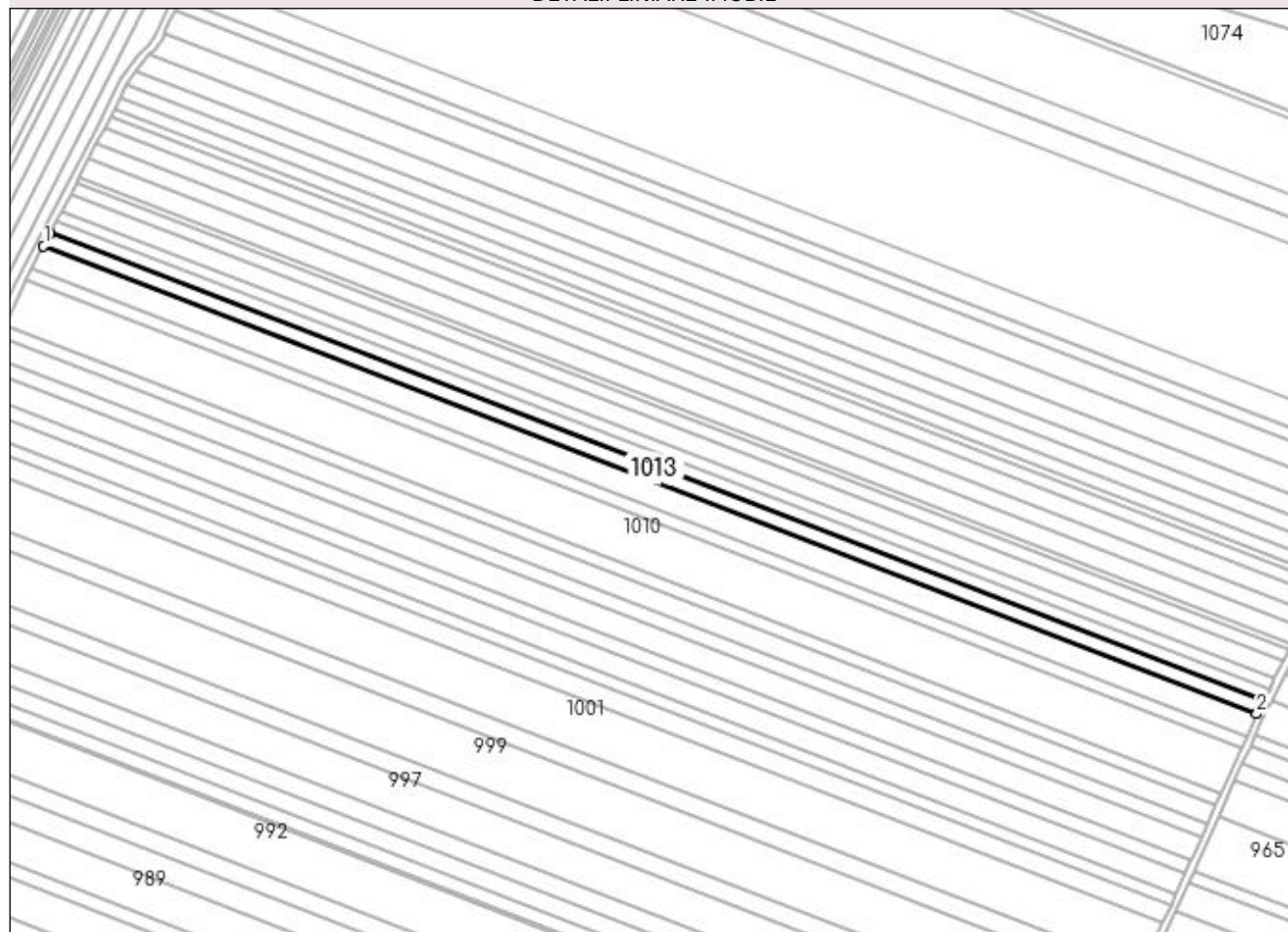
## Anexa Nr. 1 La Partea I

## Teren

Nr cadastral	Suprafața (mp)*	Observații / Referințe
	6.000	

\* Suprafața este determinată în planul de proiecție Stereo 70.

## DETALII LINIARE IMOBIL



## Date referitoare la teren

Crt	Categorie folosință	Intravilan	Suprafața (mp)	Tarla	Parcelă	Nr. topo	Observații / Referințe
1	arabil	NU	6.000	2	823	-	

## Lungime Segmente

1) Valorile lungimilor segmentelor sunt obținute din proiecție în plan.

Punct început	X / Y	Punct sfârșit	X / Y	Lungime segment (** (m)
1	434.009,513 303.033,676	2	434.680,614 302.775,107	719.19
2	434.680,614 302.775,107	3	434.684,399 302.782,589	8.385
3	434.684,399 302.782,589	4	434.013,276 303.041,167	719.214
4	434.013,276 303.041,167	5	434.012,959 303.040,557	0.687
5	434.012,959 303.040,557	1	434.009,513 303.033,676	7.696

**\*\* Lungimile segmentelor sunt determinate în planul de proiecție Stereo 70 și sunt rotunjite la 1 milimetru.**

**\*\*\* Distanța dintre puncte este formată din segmente cumulate ce sunt mai mici decât valoarea 1 milimetru.**



**DATE DESPRE IMOBILUL NR. 1014**

Oficiul de Cadastru și Publicitate Imobiliară DOLJ  
 Biroul de Cadastru și Publicitate Imobiliară Craiova

**A. Partea I. Descrierea imobilului**

TEREN Extravilan

Adresa: Jud. Dolj, TARLAUA 2, PARCELA 824

Nr. Crt	Nr cadastral Nr. topografic	Suprafața* (mp)	Observații / Referințe
A1	30076	5.000	Sector cadastral:12 Teren neimprejmut;

**B. Partea II. Proprietari și acte**

Inscrieri privitoare la dreptul de proprietate și alte drepturi reale		Referințe
<b>178833 / 26/09/2018</b>		
Act Notarial nr. 2711, din 25/09/2018 emis de Balaci Eugen (incheiere de rectificare nr 65/2018 NP Balaci Eugen);		
B1	Intabulare, drept de PROPRIETATE, dobandit prin Conventie, cota actuala 1/1, cota initiala 1/1 1) ZMARANDACHE RETA MARGARETA 2) ZMARANDACHE DANIEL FLORIN	A1
B2	Se notează faptul că imobilul face parte din patrimoniul de afecțiune al lui : ZMARANDACHE DANIEL FLORIN PERSOANA FIZICA AUTORIZATA	A1
Act Notarial nr. CONTRACT DE IPOTECA AUT 2713, din 25/09/2018 emis de Balaci Eugen;		
B3	se noteaza interdictiile de înstrăinare, construire, demolare, inchiriere in favoarea lui 1) PROCREDIT BANK SA, CIF:14622194	A1
B4	se noteaza interdictia de extindere in favoarea lui 1) PROCREDIT BANK SA, CIF:14622194	A1

**C. Partea III. SARCINI**

Inscrieri privind dezmembramintele dreptului de proprietate, drepturi reale de garanție și sarcini		Referințe
<b>178833 / 26/09/2018</b>		
Act Notarial nr. CONTRACT DE IPOTECA AUT 2713, din 25/09/2018 emis de Balaci Eugen;		
C1	Intabulare, drept de IPOTECA, Valoare:714000 LEI și celelalte obligatii de plata aferente creditului 1) PROCREDIT BANK SA, CIF:14622194	A1

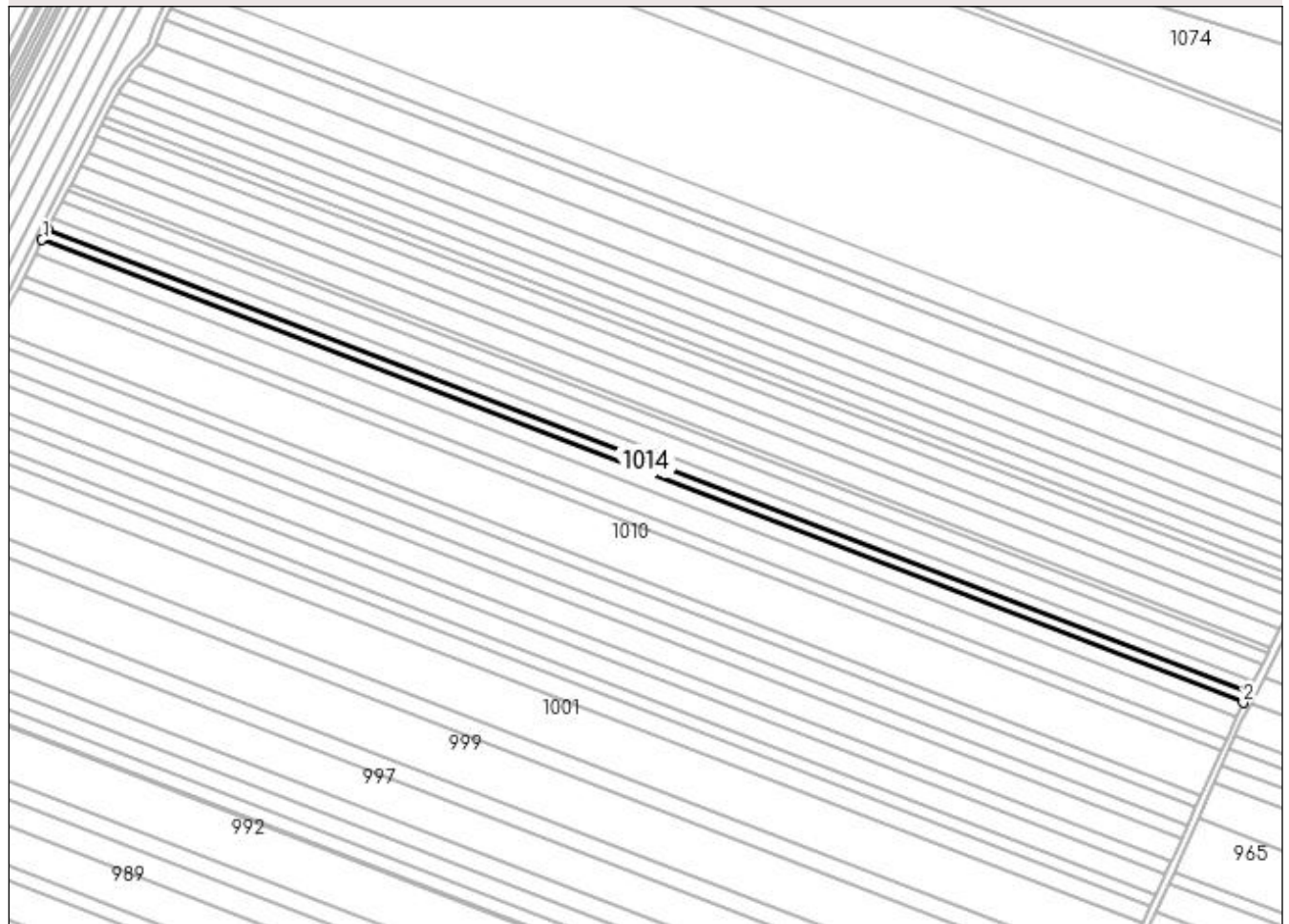
## Anexa Nr. 1 La Partea I

## Teren

Nr cadastral	Suprafața (mp)*	Observații / Referințe
30076	5.000	

\* Suprafața este determinată în planul de proiecție Stereo 70.

## DETALII LINIARE IMOBIL



## Date referitoare la teren

Crt	Categorie folosință	Intra vilan	Suprafața (mp)	Tarla	Parcelă	Nr. topo	Observații / Referințe
1	arabil	NU	5.000	2	824	-	

## Lungime Segmente

1) Valorile lungimilor segmentelor sunt obținute din proiecție în plan.

Punct început	X / Y	Punct sfârșit	X / Y	Lungime segment (** (m)
1	434.013,276 303.041,167	2	434.684,399 302.782,589	719.214
2	434.684,399 302.782,589	3	434.687,554 302.788,824	6.988
3	434.687,554 302.788,824	4	434.016,501 303.047,375	719.139
4	434.016,501 303.047,375	1	434.013,276 303.041,167	6.996

**\*\* Lungimile segmentelor sunt determinate în planul de proiecție Stereo 70 și sunt rotunjite la 1 milimetru.**

**\*\*\* Distanța dintre puncte este formată din segmente cumulate ce sunt mai mici decât valoarea 1 milimetru.**





**DATE DESPRE IMOBILUL NR. 1015**

Oficiul de Cadastru și Publicitate Imobiliară DOLJ  
 Biroul de Cadastru și Publicitate Imobiliară Craiova

**A. Partea I. Descrierea imobilului**

TEREN Extravilan

Adresa: Jud. Dolj, T2 P825

Nr. Crt	Nr cadastral Nr. topografic	Suprafața* (mp)	Observații / Referințe
A1		4.596	Sector cadastral:12 Teren neimprejmuit;

**B. Partea II. Proprietari și acte**

Inscrieri privitoare la dreptul de proprietate și alte drepturi reale	Referințe
/	
Act Administrativ nr. TDP 995-59538, din 11/03/1995 emis de CJSAPT DOLJ;	
B1	A1
Intabulare, drept de PROPRIETATE, dobândit prin Reconstituire, cota actuala 1/1, cota initiala 1/1 1) HAITA ELENA DEFUNCT:Da	

**C. Partea III. SARCINI .**

Inscrieri privind dezmembramintele dreptului de proprietate, drepturi reale de garanție și sarcini	Referințe
NU SUNT	

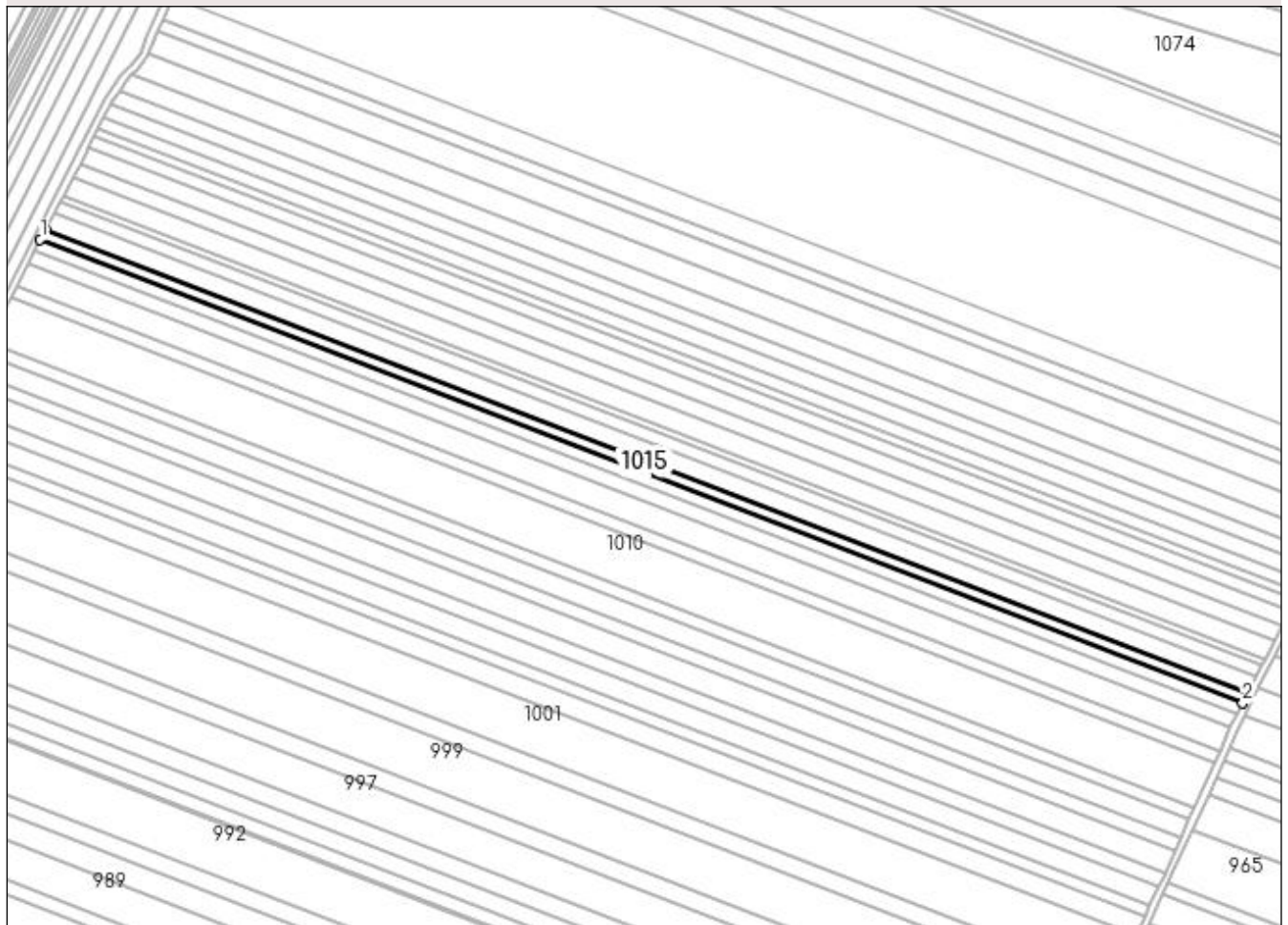
## Anexa Nr. 1 La Partea I

## Teren

Nr cadastral	Suprafața (mp)*	Observații / Referințe
	4.596	

\* Suprafața este determinată în planul de proiecție Stereo 70.

## DETALII LINIARE IMOBIL



## Date referitoare la teren

Crt	Categorie folosință	Intravilan	Suprafața (mp)	Tarla	Parcelă	Nr. topo	Observații / Referințe
1	arabil	NU	4.596	2	825	-	

## Lungime Segmente

1) Valorile lungimilor segmentelor sunt obținute din proiecție în plan.

Punct început	X / Y	Punct sfârșit	X / Y	Lungime segment (** (m)
1	434.016,501 303.047,375	2	434.687,554 302.788,824	719.139
2	434.687,554 302.788,824	3	434.690,455 302.794,556	6.424
3	434.690,455 302.794,556	4	434.019,466 303.053,082	719.07
4	434.019,466 303.053,082	1	434.016,501 303.047,375	6.431

**\*\* Lungimile segmentelor sunt determinate în planul de proiecție Stereo 70 și sunt rotunjite la 1 milimetru.**

**\*\*\* Distanța dintre puncte este formată din segmente cumulate ce sunt mai mici decât valoarea 1 milimetru.**



**DATE DESPRE IMOBILUL NR. 1016**

Oficiul de Cadastru și Publicitate Imobiliară DOLJ  
Biroul de Cadastru și Publicitate Imobiliară Craiova

**A. Partea I. Descrierea imobilului**

TEREN Extravilan

Adresa: Jud. Dolj, T2 P826

Nr. Crt	Nr cadastral Nr. topografic	Suprafața* (mp)	Observații / Referințe
A1		7.546	Sector cadastral:12 Teren neimprejmut;

**B. Partea II. Proprietari și acte**

Inscrieri privitoare la dreptul de proprietate și alte drepturi reale	Referințe
/	
Act Administrativ nr. TDP 1012-48563, din 20/03/1995 emis de CJS DAPT DOLJ;	
B1	A1
Intabulare, drept de PROPRIETATE, dobândit prin Reconstituire, cota actuala 1/1, cota initiala 1/1	
1) STAN FLORICA, Lipsa CNP	
2) BADAN PETRE, Lipsa CNP	
3) BĂDAN CONSTATNIN, Lipsa CNP	

**C. Partea III. SARCINI .**

Inscrieri privind dezmembramintele dreptului de proprietate, drepturi reale de garanție și sarcini	Referințe
NU SUNT	

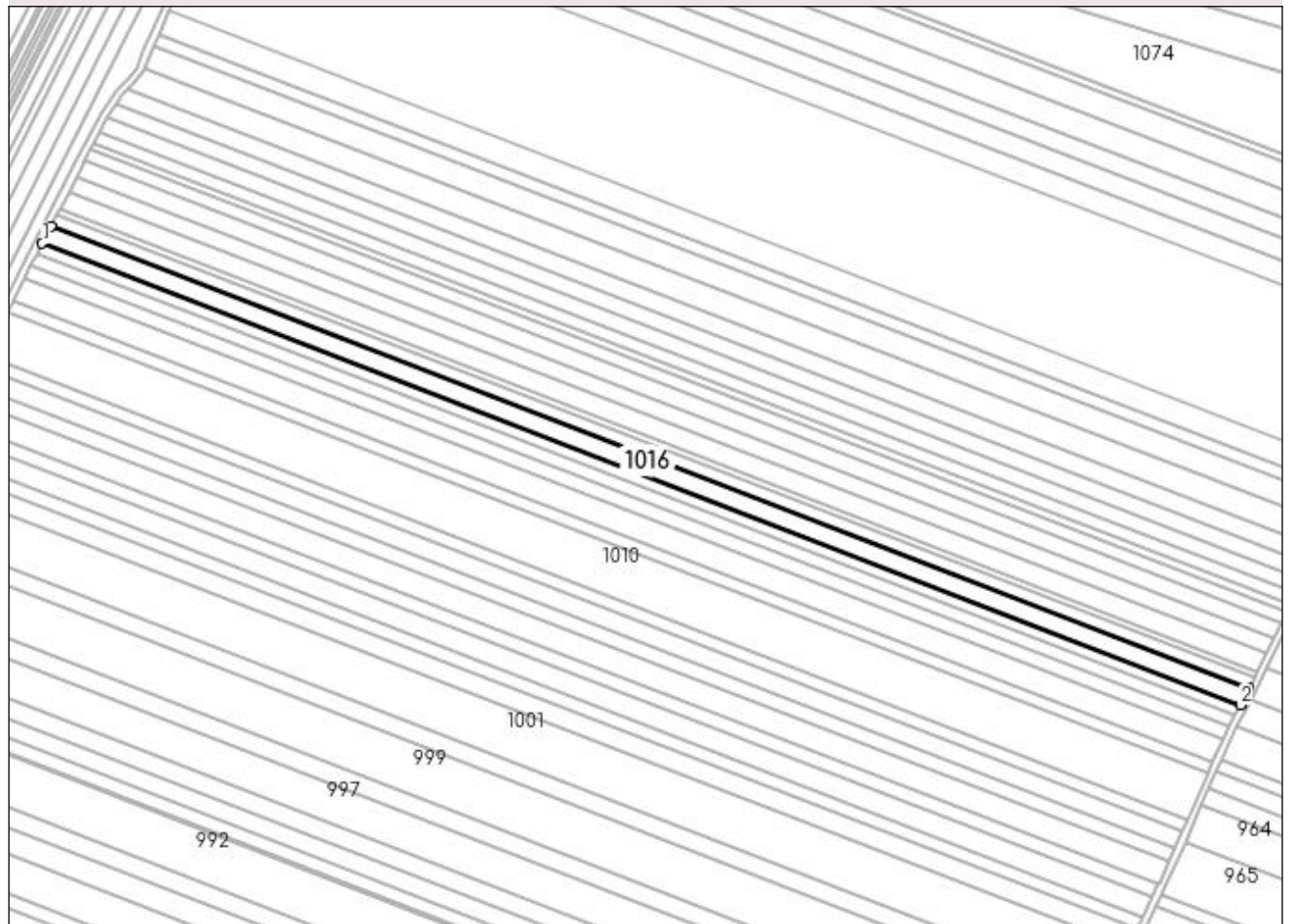
## Anexa Nr. 1 La Partea I

## Teren

Nr cadastral	Suprafața (mp)*	Observații / Referințe
	7.546	

\* Suprafața este determinată în planul de proiecție Stereo 70.

## DETALII LINIARE IMOBIL



## Date referitoare la teren

Crt	Categorie folosință	Intra vilan	Suprafața (mp)	Tarla	Parcelă	Nr. topo	Observații / Referințe
1	arabil	NU	7.546	2	826	-	

## Lungime Segmente

1) Valorile lungimilor segmentelor sunt obținute din proiecție în plan.

Punct început	X / Y	Punct sfârșit	X / Y	Lungime segment (** (m)
1	434.019,466 303.053,082	2	434.690,455 302.794,556	719.07
2	434.690,455 302.794,556	3	434.695,217 302.803,968	10.548
3	434.695,217 302.803,968	4	434.024,335 303.062,453	718.956
4	434.024,335 303.062,453	1	434.019,466 303.053,082	10.56

**\*\* Lungimile segmentelor sunt determinate în planul de proiecție Stereo 70 și sunt rotunjite la 1 milimetru.**

**\*\*\* Distanța dintre puncte este formată din segmente cumulate ce sunt mai mici decât valoarea 1 milimetru.**





**DATE DESPRE IMOBILUL NR. 1017**

Oficiul de Cadastru și Publicitate Imobiliară DOLJ  
Biroul de Cadastru și Publicitate Imobiliară Craiova

**A. Partea I. Descrierea imobilului**

TEREN Extravilan

Adresa: Jud. Dolj, T2 P827

Nr. Crt	Nr cadastral Nr. topografic	Suprafața* (mp)	Observații / Referințe
A1		5.000	Sector cadastral:12 Teren neimprejmit;

**B. Partea II. Proprietari și acte**

Inscrieri privitoare la dreptul de proprietate și alte drepturi reale	Referințe
/	
Act Administrativ nr. TDP 575-2198, din 11/04/1994 emis de CJSAPT DOLJ;	
B1	A1
Intabulare, drept de PROPRIETATE, dobandit prin Reconstituire, cota actuala 1/1, cota initiala 1/1	
1) GAVRILESCU MIRCEA, Lipsa CNP	
2) GAVRILESCU ADRIAN, Lipsa CNP	
3) COCOȘ MARIN, Lipsa CNP	
4) GAVRILESCU ION, Lipsa CNP	
5) SUBTIRELU MARIA, Lipsa CNP	

**C. Partea III. SARCINI .**

Inscrieri privind dezmembramintele dreptului de proprietate, drepturi reale de garanție și sarcini	Referințe
NU SUNT	

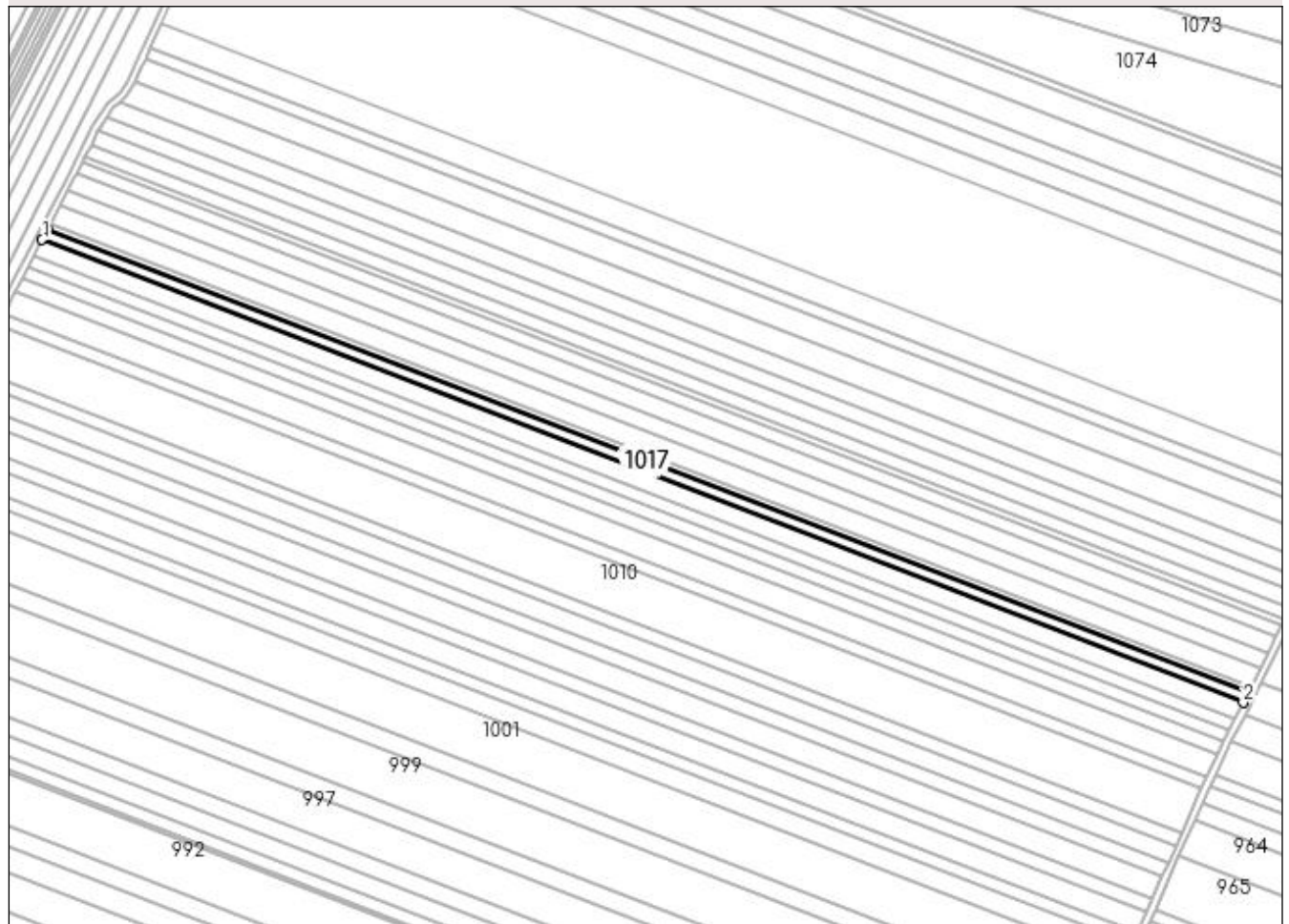
## Anexa Nr. 1 La Partea I

## Teren

Nr cadastral	Suprafața (mp)*	Observații / Referințe
	5.000	

\* Suprafața este determinată în planul de proiecție Stereo 70.

## DETALII LINIARE IMOBIL



## Date referitoare la teren

Crt	Categorie folosință	Intra vilan	Suprafața (mp)	Tarla	Parcelă	Nr. topo	Observații / Referințe
1	arabil	NU	5.000	2	827	-	

## Lungime Segmente

1) Valorile lungimilor segmentelor sunt obținute din proiecție în plan.

Punct început	X / Y	Punct sfârșit	X / Y	Lungime segment (** (m)
1	434.024,335 303.062,453	2	434.695,217 302.803,968	718.956
2	434.695,217 302.803,968	3	434.698,374 302.810,205	6.99
3	434.698,374 302.810,205	4	434.027,562 303.068,663	718.881
4	434.027,562 303.068,663	1	434.024,335 303.062,453	6.998

**\*\* Lungimile segmentelor sunt determinate în planul de proiecție Stereo 70 și sunt rotunjite la 1 milimetru.**

**\*\*\* Distanța dintre puncte este formată din segmente cumulate ce sunt mai mici decât valoarea 1 milimetru.**



**DATE DESPRE IMOBILUL NR. 1018**

Oficiul de Cadastru și Publicitate Imobiliară DOLJ  
Biroul de Cadastru și Publicitate Imobiliară Craiova

**A. Partea I. Descrierea imobilului**

TEREN Extravilan

Adresa: Jud. Dolj, T2 P828

Nr. Crt	Nr cadastral Nr. topografic	Suprafața* (mp)	Observații / Referințe
A1		2.491	Sector cadastral:12 Teren neimprejmuit;

**B. Partea II. Proprietari și acte**

Inscrieri privitoare la dreptul de proprietate și alte drepturi reale	Referințe
/	
Act Administrativ nr. TDP 1135-1364, din 07/02/1998 emis de CJSAPT DOLJ;	
B1	A1
Intabulare, drept de PROPRIETATE, dobândit prin Reconstituire, cota actuala 1/1, cota initiala 1/1 1) CIURCEA MARIA, Lipsa CNP	

**C. Partea III. SARCINI .**

Inscrieri privind dezmembramintele dreptului de proprietate, drepturi reale de garanție și sarcini	Referințe
NU SUNT	

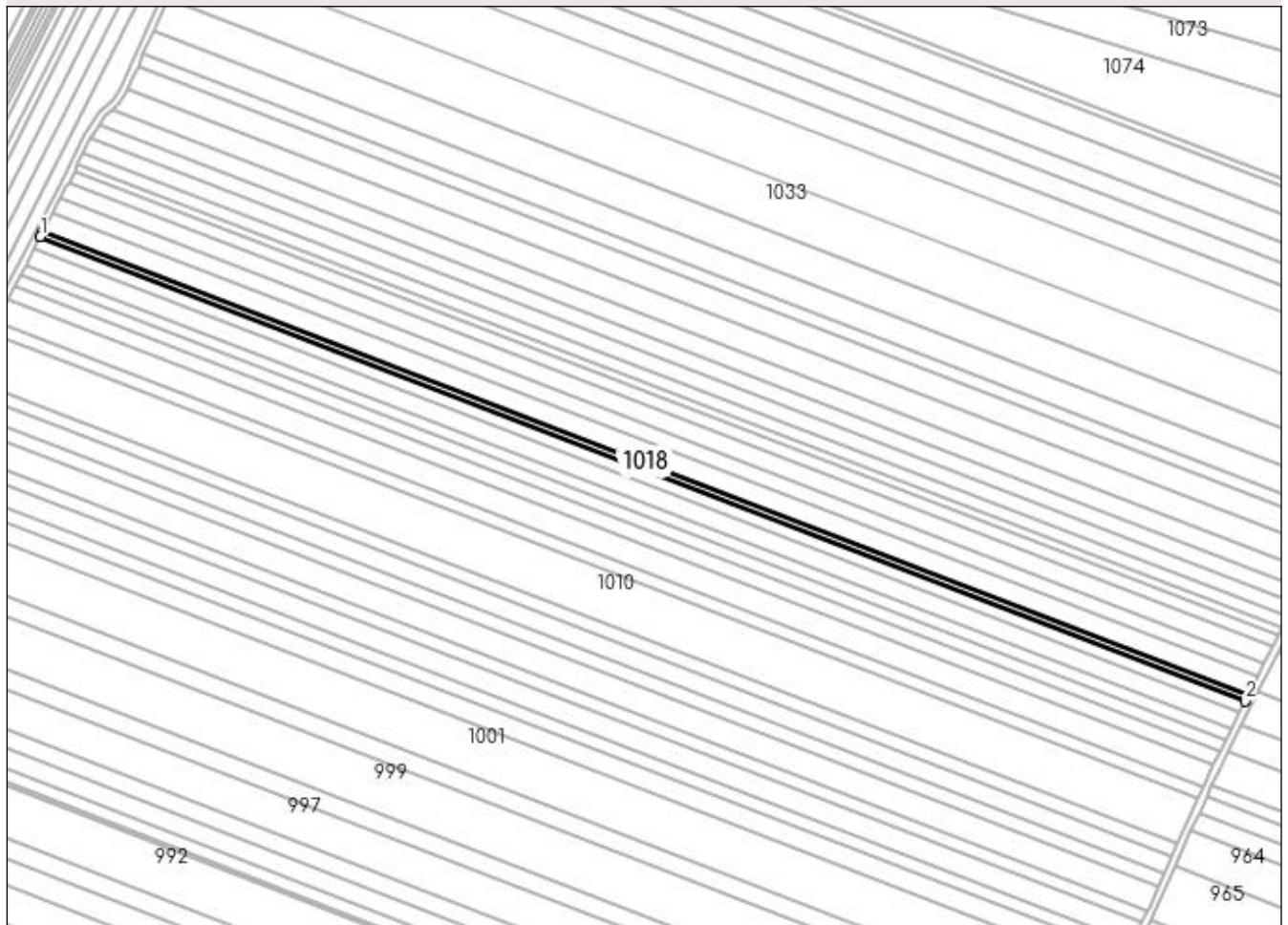
## Anexa Nr. 1 La Partea I

## Teren

Nr cadastral	Suprafața (mp)*	Observații / Referințe
	2.491	

\* Suprafața este determinată în planul de proiecție Stereo 70.

## DETALII LINIARE IMOBIL



## Date referitoare la teren

Crt	Categorie folosință	Intra vilan	Suprafața (mp)	Tarla	Parcelă	Nr. topo	Observații / Referințe
1	arabil	NU	2.491	2	828	-	

## Lungime Segmente

1) Valorile lungimilor segmentelor sunt obținute din proiecție în plan.

Punct început	X / Y	Punct sfârșit	X / Y	Lungime segment (** (m)
1	434.027,562 303.068,663	2	434.698,374 302.810,205	718.881
2	434.698,374 302.810,205	3	434.699,946 302.813,313	3.483
3	434.699,946 302.813,313	4	434.029,169 303.071,757	718.843
4	434.029,169 303.071,757	1	434.027,562 303.068,663	3.486

**\*\* Lungimile segmentelor sunt determinate în planul de proiecție Stereo 70 și sunt rotunjite la 1 milimetru.**

**\*\*\* Distanța dintre puncte este formată din segmente cumulate ce sunt mai mici decât valoarea 1 milimetru.**





**DATE DESPRE IMOBILUL NR. 1019**

Oficiul de Cadastru și Publicitate Imobiliară DOLJ  
Biroul de Cadastru și Publicitate Imobiliară Craiova

**A. Partea I. Descrierea imobilului**

TEREN Extravilan

Adresa: Jud. Dolj, T2 P829

Nr. Crt	Nr cadastral Nr. topografic	Suprafața* (mp)	Observații / Referințe
A1		8.338	Sector cadastral:12 Teren neimprejmuit;

**B. Partea II. Proprietari și acte**

Inscrieri privitoare la dreptul de proprietate și alte drepturi reale	Referințe
/	
Act Administrativ nr. TDP 1147-1364, din 07/05/1997 emis de CJSAPT DOLJ;	
B1	A1
Intabulare, drept de PROPRIETATE, dobândit prin Reconstituire, cota actuala 1/1, cota initiala 1/1 1) MATEI TUDORIȚA, Lipsa CNP	

**C. Partea III. SARCINI .**

Inscrieri privind dezmembramintele dreptului de proprietate, drepturi reale de garanție și sarcini	Referințe
NU SUNT	


## Anexa Nr. 1 La Partea I

## Teren

Nr cadastral	Suprafața (mp)*	Observații / Referințe
	8.338	

\* Suprafața este determinată în planul de proiecție Stereo 70.

## DETALII LINIARE IMOBIL



## Date referitoare la teren

Crt	Categorie folosință	Intra vilan	Suprafața (mp)	Tarla	Parcelă	Nr. topo	Observații / Referințe
1	arabil	NU	8.338	2	829	-	

## Lungime Segmente

1) Valorile lungimilor segmentelor sunt obținute din proiecție în plan.

Punct început	X / Y	Punct sfârșit	X / Y	Lungime segment (** (m)
1	434.029,169 303.071,757	2	434.699,946 302.813,313	718.843
2	434.699,946 302.813,313	3	434.705,211 302.823,716	11.659
3	434.705,211 302.823,716	4	434.034,551 303.082,115	718.718
4	434.034,551 303.082,115	1	434.029,169 303.071,757	11.673

**\*\* Lungimile segmentelor sunt determinate în planul de proiecție Stereo 70 și sunt rotunjite la 1 milimetru.**

**\*\*\* Distanța dintre puncte este formată din segmente cumulate ce sunt mai mici decât valoarea 1 milimetru.**



**DATE DESPRE IMOBILUL NR. 1020**

Oficiul de Cadastru și Publicitate Imobiliară DOLJ  
Biroul de Cadastru și Publicitate Imobiliară Craiova

**A. Partea I. Descrierea imobilului**

TEREN Extravilan

Adresa: Jud. Dolj, T2 P830

Nr. Crt	Nr cadastral Nr. topografic	Suprafața* (mp)	Observații / Referințe
A1	32139	6.300	Sector cadastral:12 Teren neimprejmuit;

**B. Partea II. Proprietari și acte**

Inscrieri privitoare la dreptul de proprietate și alte drepturi reale	Referințe
<b>166650 / 31/10/2017</b>	
Act Administrativ nr. TDP nr. 16943, din 30/10/2012 emis de CJ DOLJ (CM nr. 160/06.08.1999 NP Gageatu Ilie , Incheiere de rectificare nr. 48/07.12.2017);	
B1	A1
Intabulare, drept de PROPRIETATE, dobandit prin Reconstituire, cota actuala 1/1, cota initiala 1/1	
1) <b>BADAN ILIE</b>	
<i>OBSERVATII: def. Badan Marin</i>	

**C. Partea III. SARCINI .**

Inscrieri privind dezmembramintele dreptului de proprietate, drepturi reale de garanție și sarcini	Referințe
NU SUNT	

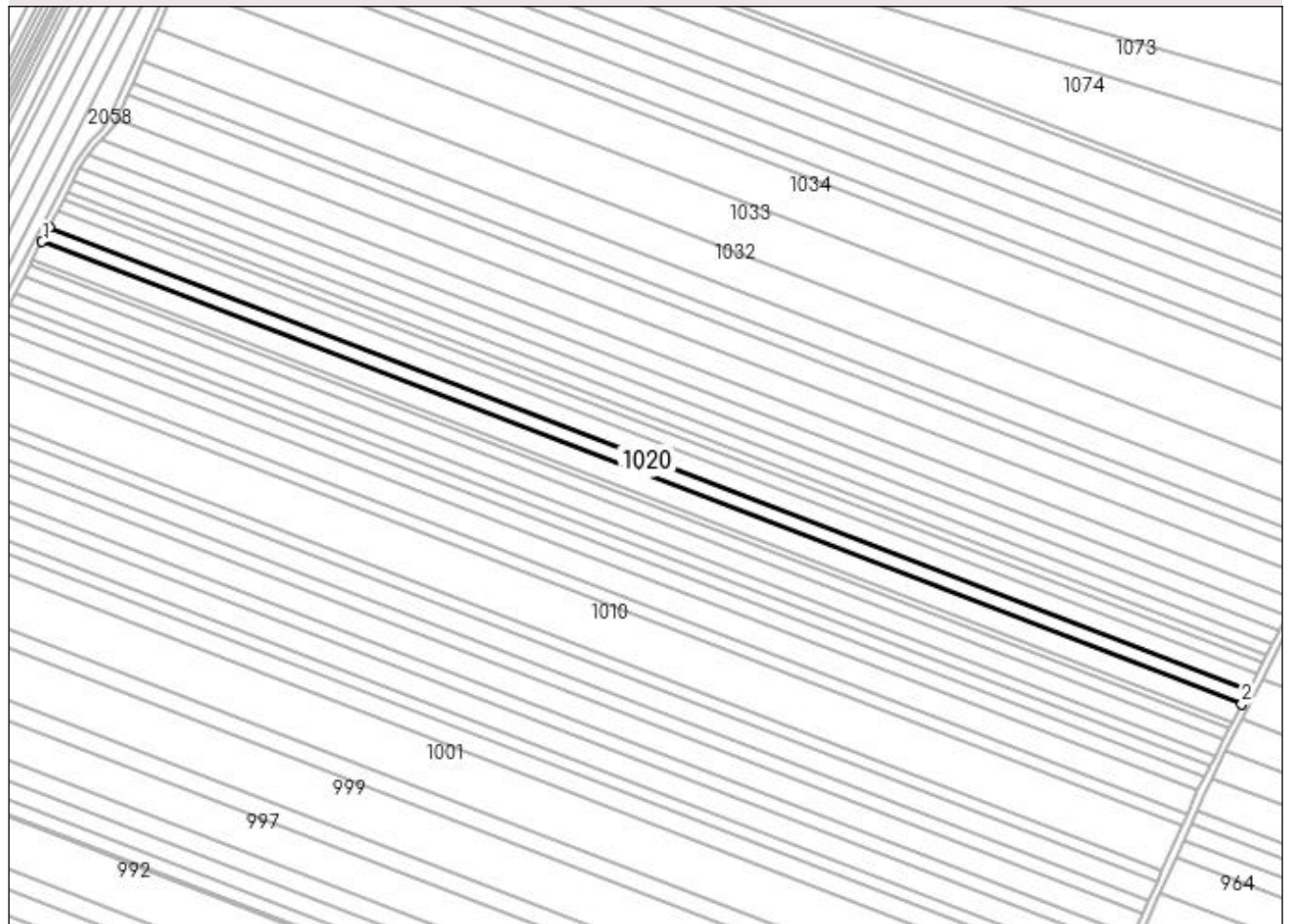
## Anexa Nr. 1 La Partea I

## Teren

Nr cadastral	Suprafața (mp)*	Observații / Referințe
32139	6.300	

\* Suprafața este determinată în planul de proiecție Stereo 70.

## DETALII LINIARE IMOBIL



## Date referitoare la teren

Crt	Categorie folosință	Intra vilan	Suprafața (mp)	Tarla	Parcelă	Nr. topo	Observații / Referințe
1	arabil	NU	6.300	2	830	-	

## Lungime Segmente

1) Valorile lungimilor segmentelor sunt obținute din proiecție în plan.

Punct început	X / Y	Punct sfârșit	X / Y	Lungime segment (** (m)
1	434.034,551 303.082,115	2	434.705,211 302.823,716	718.718
2	434.705,211 302.823,716	3	434.709,189 302.831,577	8.81
3	434.709,189 302.831,577	4	434.038,617 303.089,943	718.624
4	434.038,617 303.089,943	1	434.034,551 303.082,115	8.821

**\*\* Lungimile segmentelor sunt determinate în planul de proiecție Stereo 70 și sunt rotunjite la 1 milimetru.**

**\*\*\* Distanța dintre puncte este formată din segmente cumulate ce sunt mai mici decât valoarea 1 milimetru.**





**DATE DESPRE IMOBILUL NR. 1021**

Oficiul de Cadastru și Publicitate Imobiliară DOLJ  
Biroul de Cadastru și Publicitate Imobiliară Craiova

**A. Partea I. Descrierea imobilului**

TEREN Extravilan

Adresa: Jud. Dolj, T2 P831

Nr. Crt	Nr cadastral Nr. topografic	Suprafața* (mp)	Observații / Referințe
A1		7.365	Sector cadastral:12 Teren neimprejmuit;

**B. Partea II. Proprietari și acte**

Inscrieri privitoare la dreptul de proprietate și alte drepturi reale		Referințe
/		
Act Administrativ nr. TDP 1640, din 07/09/2006 emis de CJSAPT DOLJ;		
B1	Intabulare, drept de PROPRIETATE, dobândit prin Reconstituire, cota actuala 1/1, cota initiala 1/1 1) PĂTRU MARIN, Lipsa CNP 2) MITROI ELENA, Lipsa CNP	A1

**C. Partea III. SARCINI .**

Inscrieri privind dezmembramintele dreptului de proprietate, drepturi reale de garanție și sarcini	Referințe
NU SUNT	

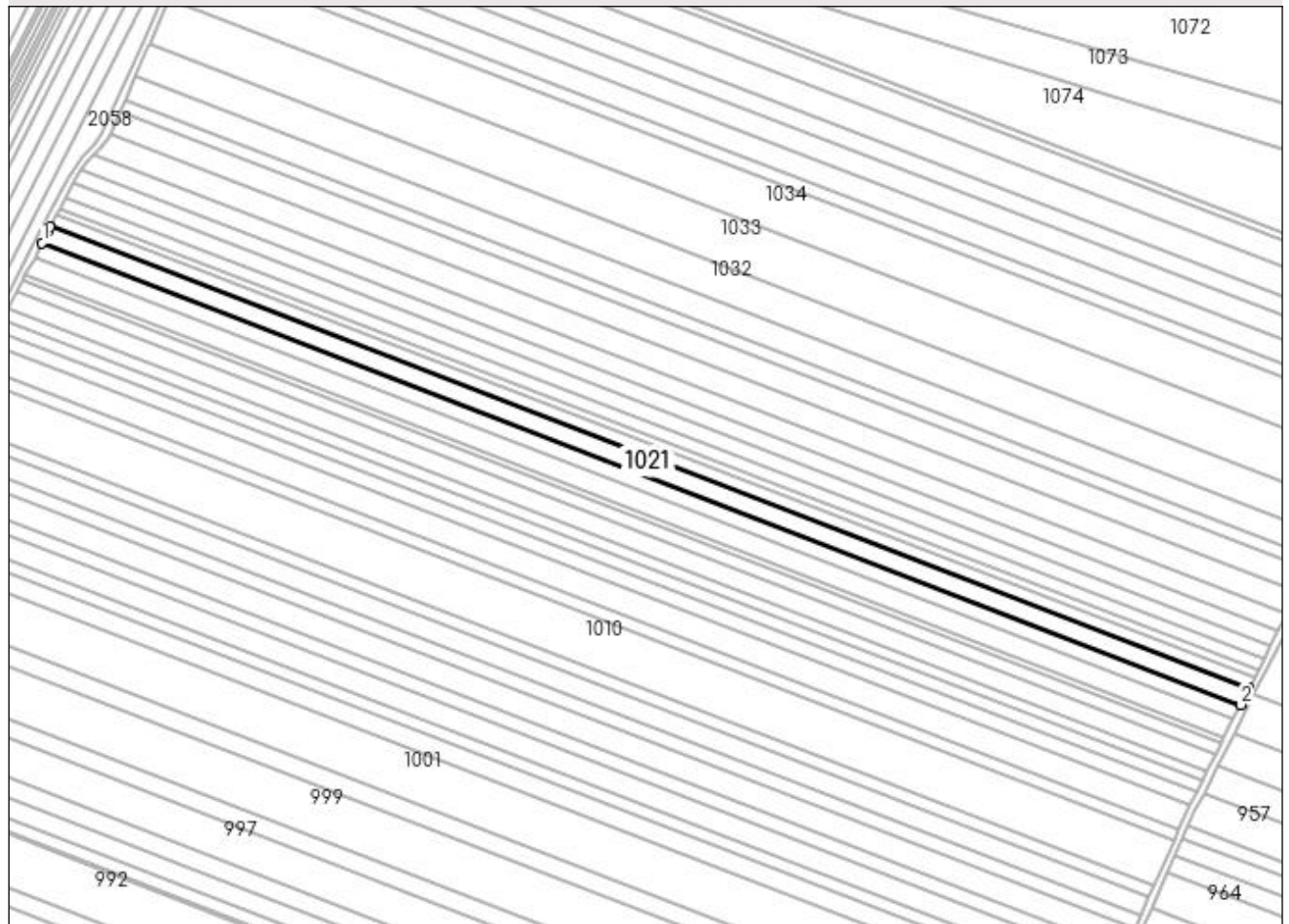
## Anexa Nr. 1 La Partea I

## Teren

Nr cadastral	Suprafața (mp)*	Observații / Referințe
	7.365	

\* Suprafața este determinată în planul de proiecție Stereo 70.

## DETALII LINIARE IMOBIL



## Date referitoare la teren

Crt	Categorie folosință	Intra vilan	Suprafața (mp)	Tarla	Parcelă	Nr. topo	Observații / Referințe
1	arabil	NU	7.365	2	831	-	

## Lungime Segmente

1) Valorile lungimilor segmentelor sunt obținute din proiecție în plan.

Punct început	X / Y	Punct sfârșit	X / Y	Lungime segment (** (m)
1	434.038,617 303.089,943	2	434.709,189 302.831,577	718.624
2	434.709,189 302.831,577	3	434.713,84 302.840,769	10.302
3	434.713,84 302.840,769	4	434.043,337 303.099,108	718.549
4	434.043,337 303.099,108	5	434.041,846 303.096,157	3.306
5	434.041,846 303.096,157	1	434.038,617 303.089,943	7.003

**\*\* Lungimile segmentelor sunt determinate în planul de proiecție Stereo 70 și sunt rotunjite la 1 milimetru.**

**\*\*\* Distanța dintre puncte este formată din segmente cumulate ce sunt mai mici decât valoarea 1 milimetru.**



**DATE DESPRE IMOBILUL NR. 1022**

Oficiul de Cadastru și Publicitate Imobiliară DOLJ  
Biroul de Cadastru și Publicitate Imobiliară Craiova

**A. Partea I. Descrierea imobilului**

TEREN Extravilan

Adresa: Jud. Dolj, T2 P832

Nr. Crt	Nr cadastral Nr. topografic	Suprafața* (mp)	Observații / Referințe
A1		5.000	Sector cadastral:12 Teren neimprejmut;

**B. Partea II. Proprietari și acte**

Inscrieri privitoare la dreptul de proprietate și alte drepturi reale	Referințe
/	
Act Administrativ nr. TDP 699-15093, din 26/01/1995 emis de CJSAPT DOLJ;	
B1	A1
Intabulare, drept de PROPRIETATE, dobândit prin Reconstituire, cota actuala 1/1, cota initiala 1/1	
1) VLĂDUȚOIA ION, Lipsa CNP	
2) STAMIN IOANA, Lipsa CNP	
3) VLĂDUȚOIA GHEORGHE, Lipsa CNP	
4) DIACONU ELENA, Lipsa CNP	

**C. Partea III. SARCINI .**

Inscrieri privind dezmembramintele dreptului de proprietate, drepturi reale de garanție și sarcini	Referințe
NU SUNT	

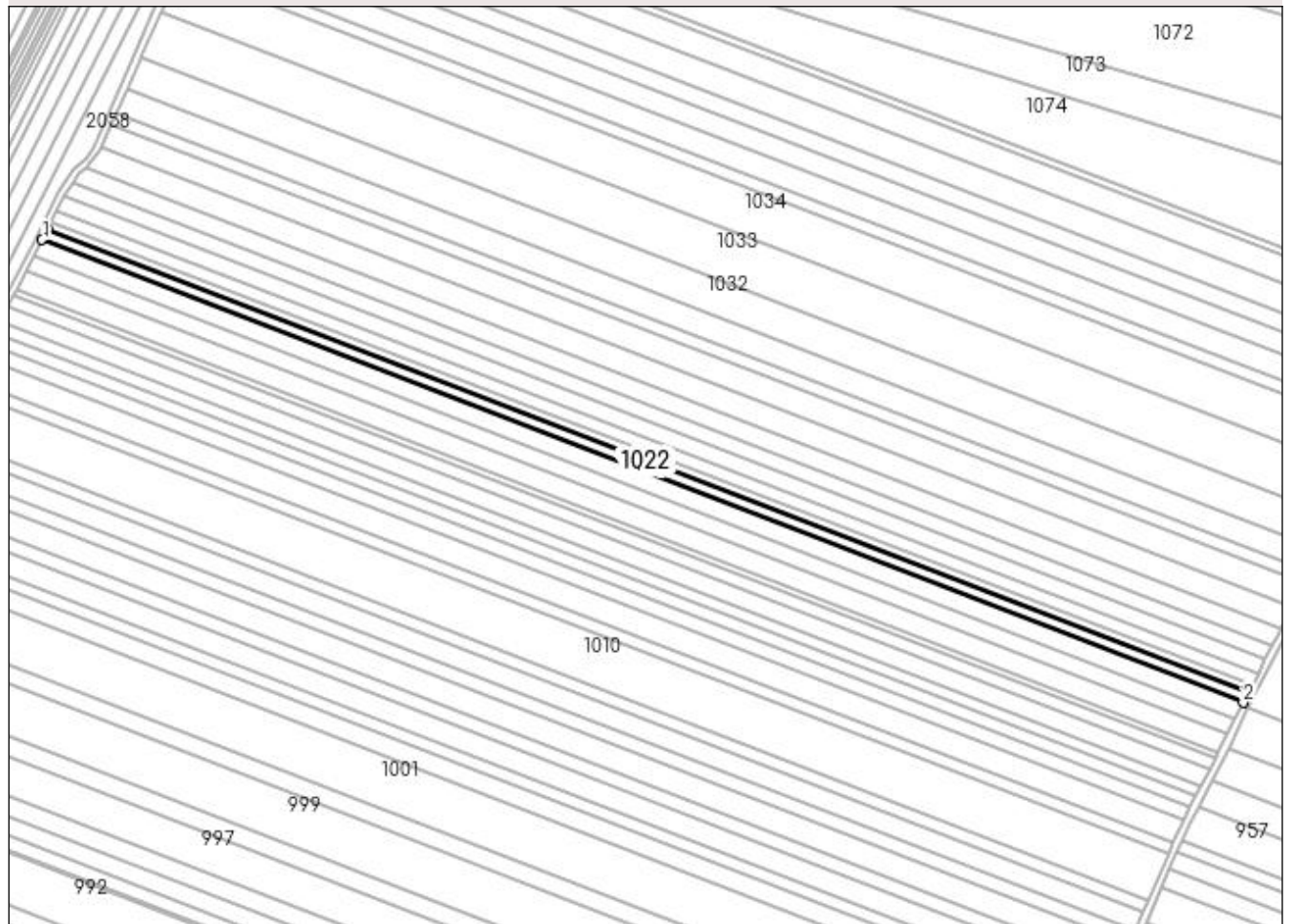
## Anexa Nr. 1 La Partea I

## Teren

Nr cadastral	Suprafața (mp)*	Observații / Referințe
	5.000	

\* Suprafața este determinată în planul de proiecție Stereo 70.

## DETALII LINIARE IMOBIL



## Date referitoare la teren

Crt	Categorie folosință	Intra vilan	Suprafața (mp)	Tarla	Parcelă	Nr. topo	Observații / Referințe
1	arabil	NU	5.000	2	832	-	

## Lungime Segmente

1) Valorile lungimilor segmentelor sunt obținute din proiecție în plan.

Punct început	X / Y	Punct sfârșit	X / Y	Lungime segment (** (m)
1	434.043,337 303.099,108	2	434.713,84 302.840,769	718.549
2	434.713,84 302.840,769	3	434.716,998 302.847,009	6.994
3	434.716,998 302.847,009	4	434.046,491 303.105,35	718.554
4	434.046,491 303.105,35	1	434.043,337 303.099,108	6.994

**\*\* Lungimile segmentelor sunt determinate în planul de proiecție Stereo 70 și sunt rotunjite la 1 milimetru.**

**\*\*\* Distanța dintre puncte este formată din segmente cumulate ce sunt mai mici decât valoarea 1 milimetru.**





**DATE DESPRE IMOBILUL NR. 1023**

Oficiul de Cadastru și Publicitate Imobiliară DOLJ  
Biroul de Cadastru și Publicitate Imobiliară Craiova

**A. Partea I. Descrierea imobilului**

TEREN Extravilan

Adresa: Jud. Dolj, T2 P833

Nr. Crt	Nr cadastral Nr. topografic	Suprafața* (mp)	Observații / Referințe
A1	30196	3.200	Sector cadastral:12 Teren neimprejmut;

**B. Partea II. Proprietari și acte**

Inscrieri privitoare la dreptul de proprietate și alte drepturi reale		Referințe
<b>178809 / 26/09/2018</b>		
Act Notarial nr. 2711, din 25/09/2018 emis de Balaci Eugen (act notarial nr Incheiere de rectificare nr 65 din 27.09.2018, emis de BNP Balaci Eugen);		
B1	Intabulare, drept de PROPRIETATE, dobandit prin Conventie, cota actuala 1/1, cota initiala 1/1 1) ZMARANDACHE RETA MARGARETA 2) ZMARANDACHE DANIEL FLORIN	A1
B2	Se notează faptul că imobilul face parte din patrimoniul de afecțiune al lui : Zmarandache Daniel Florin Persoana Fizica Autorizata	A1
Act Notarial nr. Contract de ipoteca nr. 2713, din 25/09/2018 emis de Balaci Eugen (act notarial nr Incheiere de rectificare nr 65 din 27.09.2018, emis de BNP Balaci Eugen);		
B3	Se noteaza interdictiile de instrainare, inchiriere, construire, demolare, grevare 1) PROCREDIT BANK SA, CIF:14622194	A1
B4	Se noteaza obligatia de a nu face in sensul notarii interdictiei de extindere 1) PROCREDIT BANK SA, CIF:14622194	A1

**C. Partea III. SARCINI**

Inscrieri privind dezmembramintele dreptului de proprietate, drepturi reale de garanție și sarcini		Referințe
<b>178809 / 26/09/2018</b>		
Act Notarial nr. Contract de ipoteca nr. 2713, din 25/09/2018 emis de Balaci Eugen (act notarial nr Incheiere de rectificare nr 65 din 27.09.2018, emis de BNP Balaci Eugen);		
C1	Intabulare, drept de IPOTECA, Valoare:714000 LEIsi celelalte obligatii de plata aferente creditului 1) PROCREDIT BANK SA, CIF:14622194	A1

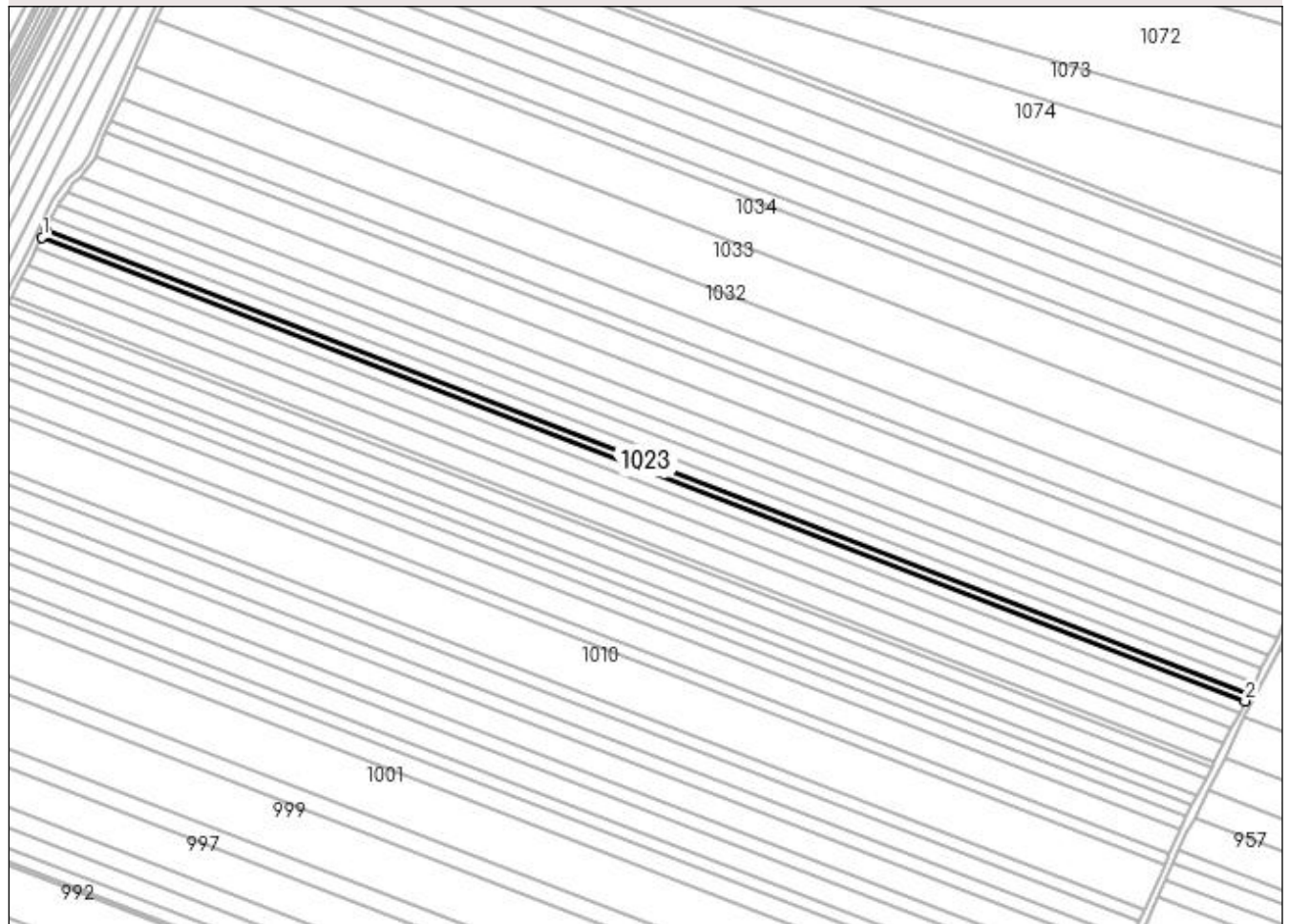
## Anexa Nr. 1 La Partea I

## Teren

Nr cadastral	Suprafața (mp)*	Observații / Referințe
30196	3.200	

\* Suprafața este determinată în planul de proiecție Stereo 70.

## DETALII LINIARE IMOBIL



## Date referitoare la teren

Crt	Categorie folosință	Intra vilan	Suprafața (mp)	Tarla	Parcelă	Nr. topo	Observații / Referințe
1	arabil	NU	3.200	2	833	-	

## Lungime Segmente

1) Valorile lungimilor segmentelor sunt obținute din proiecție în plan.

Punct început	X / Y	Punct sfârșit	X / Y	Lungime segment (** (m)
1	434.046,491 303.105,35	2	434.716,998 302.847,009	718.554
2	434.716,998 302.847,009	3	434.719,019 302.851,003	4.476
3	434.719,019 302.851,003	4	434.048,509 303.109,345	718.557
4	434.048,509 303.109,345	1	434.046,491 303.105,35	4.476

**\*\* Lungimile segmentelor sunt determinate în planul de proiecție Stereo 70 și sunt rotunjite la 1 milimetru.**

**\*\*\* Distanța dintre puncte este formată din segmente cumulate ce sunt mai mici decât valoarea 1 milimetru.**



**DATE DESPRE IMOBILUL NR. 1024**

Oficiul de Cadastru și Publicitate Imobiliară DOLJ  
Biroul de Cadastru și Publicitate Imobiliară Craiova

**A. Partea I. Descrierea imobilului**

TEREN Extravilan

Adresa: Jud. Dolj, T2 P834

Nr. Crt	Nr cadastral Nr. topografic	Suprafața* (mp)	Observații / Referințe
A1		5.000	Sector cadastral:12 Teren neimprejmuit;

**B. Partea II. Proprietari și acte**

Inscrieri privitoare la dreptul de proprietate și alte drepturi reale	Referințe
/	
Act Administrativ nr. TDP 577-2198, din 11/04/1994 emis de CJS DAPT DOLJ;	
B1	A1
Intabulare, drept de PROPRIETATE, dobândit prin Reconstituire, cota actuala 1/1, cota initiala 1/1	
1) GHEORGHICĂ MARIN, Lipsa CNP	
2) GHIȚĂ SMARANDACHE, Lipsa CNP	

**C. Partea III. SARCINI .**

Inscrieri privind dezmembramentele dreptului de proprietate, drepturi reale de garanție și sarcini	Referințe
NU SUNT	

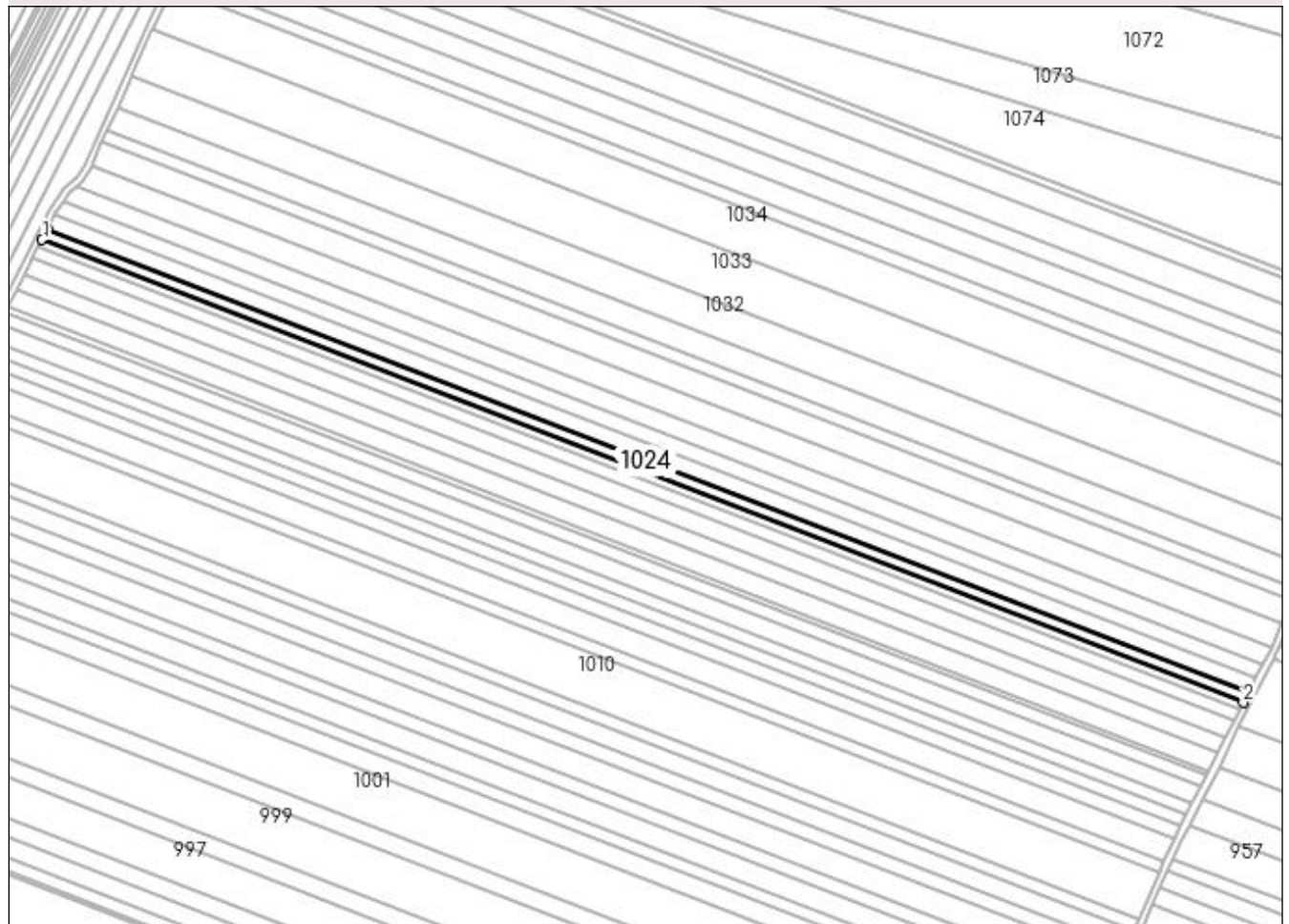
## Anexa Nr. 1 La Partea I

## Teren

Nr cadastral	Suprafața (mp)*	Observații / Referințe
	5.000	

\* Suprafața este determinată în planul de proiecție Stereo 70.

## DETALII LINIARE IMOBIL



## Date referitoare la teren

Crt	Categorie folosință	Intra vilan	Suprafața (mp)	Tarla	Parcelă	Nr. topo	Observații / Referințe
1	arabil	NU	5.000	2	834	-	

## Lungime Segmente

1) Valorile lungimilor segmentelor sunt obținute din proiecție în plan.

Punct început	X / Y	Punct sfârșit	X / Y	Lungime segment (** (m)
1	434.048,509 303.109,345	2	434.719,019 302.851,003	718.557
2	434.719,019 302.851,003	3	434.722,177 302.857,244	6.995
3	434.722,177 302.857,244	4	434.051,663 303.115,587	718.561
4	434.051,663 303.115,587	1	434.048,509 303.109,345	6.994

**\*\* Lungimile segmentelor sunt determinate în planul de proiecție Stereo 70 și sunt rotunjite la 1 milimetru.**

**\*\*\* Distanța dintre puncte este formată din segmente cumulate ce sunt mai mici decât valoarea 1 milimetru.**





**DATE DESPRE IMOBILUL NR. 1025**

Oficiul de Cadastru și Publicitate Imobiliară DOLJ  
Biroul de Cadastru și Publicitate Imobiliară Craiova

**A. Partea I. Descrierea imobilului**

TEREN Extravilan

Adresa: Jud. Dolj, T2 P835

Nr. Crt	Nr cadastral Nr. topografic	Suprafața* (mp)	Observații / Referințe
A1		6.233	Sector cadastral:12 Teren neimprejmuit;

**B. Partea II. Proprietari și acte**

Inscrieri privitoare la dreptul de proprietate și alte drepturi reale	Referințe
/	
Act Administrativ nr. TDP 1256-2179, din 27/05/1999 emis de CJSAPT DOLJ;	
B1	A1
Intabulare, drept de PROPRIETATE, dobândit prin Reconstituire, cota actuala 1/1, cota initiala 1/1 1) GHIȚA IULIAN, Lipsa CNP	

**C. Partea III. SARCINI .**

Inscrieri privind dezmembramintele dreptului de proprietate, drepturi reale de garanție și sarcini	Referințe
NU SUNT	

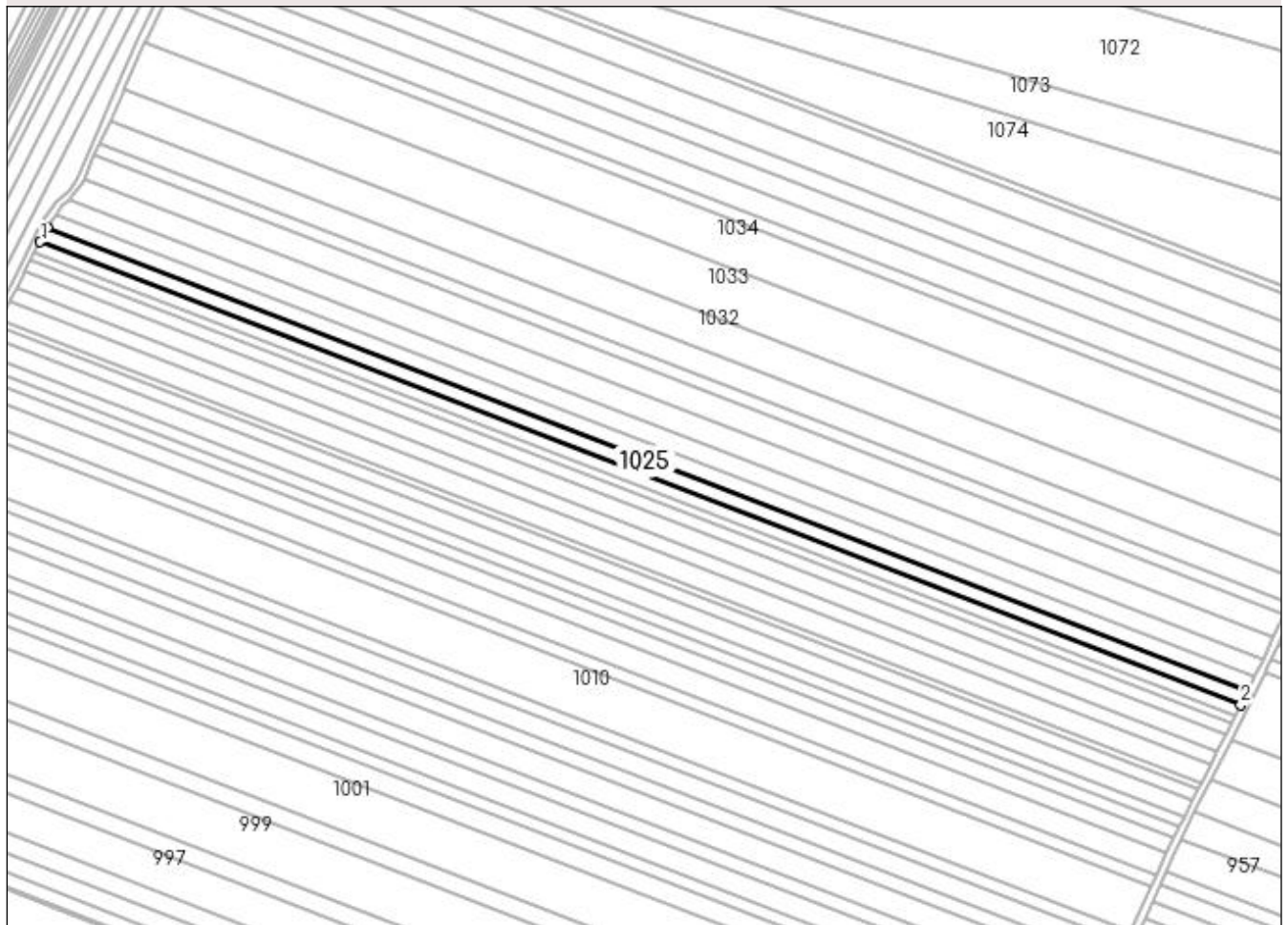
## Anexa Nr. 1 La Partea I

## Teren

Nr cadastral	Suprafața (mp)*	Observații / Referințe
	6.233	

\* Suprafața este determinată în planul de proiecție Stereo 70.

## DETALII LINIARE IMOBIL



## Date referitoare la teren

Crt	Categorie folosință	Intravilan	Suprafața (mp)	Tarla	Parcelă	Nr. topo	Observații / Referințe
1	arabil	NU	6.233	2	835	-	

## Lungime Segmente

1) Valorile lungimilor segmentelor sunt obținute din proiecție în plan.

Punct început	X / Y	Punct sfârșit	X / Y	Lungime segment (** (m)
1	434.051,663 303.115,587	2	434.722,177 302.857,244	718.561
2	434.722,177 302.857,244	3	434.726,114 302.865,023	8.719
3	434.726,114 302.865,023	4	434.055,594 303.123,368	718.567
4	434.055,594 303.123,368	1	434.051,663 303.115,587	8.718

**\*\* Lungimile segmentelor sunt determinate în planul de proiecție Stereo 70 și sunt rotunjite la 1 milimetru.**

**\*\*\* Distanța dintre puncte este formată din segmente cumulate ce sunt mai mici decât valoarea 1 milimetru.**



**DATE DESPRE IMOBILUL NR. 1026**

Oficiul de Cadastru și Publicitate Imobiliară DOLJ  
 Biroul de Cadastru și Publicitate Imobiliară Craiova

**A. Partea I. Descrierea imobilului**

TEREN Extravilan

Adresa: Jud. Dolj, T2 P835

Nr. Crt	Nr cadastral Nr. topografic	Suprafața* (mp)	Observații / Referințe
A1		6.233	Sector cadastral:12 Teren neimprejmuit;

**B. Partea II. Proprietari și acte**

Inscrieri privitoare la dreptul de proprietate și alte drepturi reale	Referințe
/	
Act Administrativ nr. TDP 80615011, din 27/10/1997 emis de CJSAPT DOLJ;	
B1	A1
Intabulare, drept de PROPRIETATE, dobândit prin Reconstituire, cota actuala 1/1, cota initiala 1/1 1) GHITA IULIAN, Lipsa CNP	

**C. Partea III. SARCINI .**

Inscrieri privind dezmembramentele dreptului de proprietate, drepturi reale de garanție și sarcini	Referințe
NU SUNT	


## Anexa Nr. 1 La Partea I

## Teren

Nr cadastral	Suprafața (mp)*	Observații / Referințe
	6.233	

\* Suprafața este determinată în planul de proiecție Stereo 70.

## DETALII LINIARE IMOBIL



## Date referitoare la teren

Crt	Categorie folosință	Intra vilan	Suprafața (mp)	Tarla	Parcelă	Nr. topo	Observații / Referințe
1	arabil	NU	6.233	2	835	-	

## Lungime Segmente

1) Valorile lungimilor segmentelor sunt obținute din proiecție în plan.

Punct început	X / Y	Punct sfârșit	X / Y	Lungime segment (** (m)
1	434.055,594 303.123,368	2	434.726,114 302.865,023	718.567
2	434.726,114 302.865,023	3	434.730,053 302.872,807	8.724
3	434.730,053 302.872,807	4	434.060,592 303.130,745	717.433
4	434.060,592 303.130,745	5	434.055,91 303.123,993	8.216
5	434.055,91 303.123,993	1	434.055,594 303.123,368	0.7

**\*\* Lungimile segmentelor sunt determinate în planul de proiecție Stereo 70 și sunt rotunjite la 1 milimetru.**

**\*\*\* Distanța dintre puncte este formată din segmente cumulate ce sunt mai mici decât valoarea 1 milimetru.**





**DATE DESPRE IMOBILUL NR. 1027**

Oficiul de Cadastru și Publicitate Imobiliară DOLJ  
Biroul de Cadastru și Publicitate Imobiliară Craiova

**A. Partea I. Descrierea imobilului**

TEREN Extravilan

Adresa: Jud. Dolj, T2 P836

Nr. Crt	Nr cadastral Nr. topografic	Suprafața* (mp)	Observații / Referințe
A1		7.500	Sector cadastral:12 Teren neimprejmuit;

**B. Partea II. Proprietari și acte**

Inscrieri privitoare la dreptul de proprietate și alte drepturi reale	Referințe
/	
Act Administrativ nr. TDP 1087-48563, din 27/05/1997 emis de CJS DAPT DOLJ;	
B1	A1
Intabulare, drept de PROPRIETATE, dobândit prin Reconstituire, cota actuala 1/1, cota initiala 1/1 1) GHITA SMARANDACHE, Lipsa CNP	

**C. Partea III. SARCINI .**


Inscrieri privind dezmembramintele dreptului de proprietate, drepturi reale de garanție și sarcini	Referințe
NU SUNT	

## Anexa Nr. 1 La Partea I

## Teren

Nr cadastral	Suprafața (mp)*	Observații / Referințe
	7.500	

\* Suprafața este determinată în planul de proiecție Stereo 70.



## Date referitoare la teren

Crt	Categorie folosință	Intra vilan	Suprafața (mp)	Tarla	Parcelă	Nr. topo	Observații / Referințe
1	arabil	NU	7.500	2	836	-	

## Lungime Segmente

1) Valorile lungimilor segmentelor sunt obținute din proiecție în plan.

Punct început	X / Y	Punct sfârșit	X / Y	Lungime segment (** (m)
1	434.060,592 303.130,745	2	434.730,053 302.872,807	717.433
2	434.730,053 302.872,807	3	434.733,661 302.879,937	7.991
3	434.733,661 302.879,937	4	434.734,717 302.882,229	2.524
4	434.734,717 302.882,229	5	434.067,672 303.139,235	714.843
5	434.067,672 303.139,235	6	434.064,108 303.135,815	4.939

Punct început	X / Y	Punct sfârșit	X / Y	Lungime segment (** (m)
6	434.064,108 303.135,815	1	434.060,592 303.130,745	6.17

\*\* Lungimile segmentelor sunt determinate în planul de proiecție Stereo 70 și sunt rotunjite la 1 milimetru.

\*\*\* Distanța dintre puncte este formată din segmente cumulate ce sunt mai mici decât valoarea 1 milimetru.



**DATE DESPRE IMOBILUL NR. 1028**

Oficiul de Cadastru și Publicitate Imobiliară DOLJ  
Biroul de Cadastru și Publicitate Imobiliară Craiova

**A. Partea I. Descrierea imobilului**

TEREN Extravilan

Adresa: Jud. Dolj, T 2 P 837

Nr. Crt	Nr cadastral Nr. topografic	Suprafața* (mp)	Observații / Referințe
A1	32370	10.000	Sector cadastral:12 Teren neimpregmuit;

**B. Partea II. Proprietari și acte**

Inscrieri privitoare la dreptul de proprietate și alte drepturi reale		Referințe
<b>77380 / 23/04/2019</b>		
Act Notarial nr. CONTRACT DE VANZARE AUT NR.1633, din 18/04/2019 emis de NP DOINA FAURAR;		
B1	Intabulare, drept de PROPRIETATE, dobândit prin Conventie, cota actuala 1/1, cota initiala 1/1 1) ZMARANDACHE DANIEL FLORIN 2) ZMARANDACHE RETA MARGARETA	A1
B2	Se notează faptul că, imobilul face parte din patrimoniul de afecțiune al PFA ZMARANDACHE DANIEL FLORIN	A1

**C. Partea III. SARCINI .**


Inscrieri privind dezmembramintele dreptului de proprietate, drepturi reale de garanție și sarcini	Referințe
NU SUNT	

## Anexa Nr. 1 La Partea I

## Teren

Nr cadastral	Suprafața (mp)*	Observații / Referințe
32370	10.000	

\* Suprafața este determinată în planul de proiecție Stereo 70.



## Date referitoare la teren

Crt	Categorie folosință	Intravilan	Suprafața (mp)	Tarla	Parcelă	Nr. topo	Observații / Referințe
1	arabil	NU	10.000	2	837	-	

## Lungime Segmente

1) Valorile lungimilor segmentelor sunt obținute din proiecție în plan.

Punct început	X / Y	Punct sfârșit	X / Y	Lungime segment (** (m)
1	434.067,672 303.139,235	2	434.734,717 302.882,229	714.843
2	434.734,717 302.882,229	3	434.740,601 302.894,996	14.058
3	434.740,601 302.894,996	4	434.076,466 303.150,882	711.725
4	434.076,466 303.150,882	5	434.075,635 303.148,901	2.148
5	434.075,635 303.148,901	6	434.070,608 303.142,055	8.493

Punct început	X / Y	Punct sfârşit	X / Y	Lungime segment (** (m)
6	434.070,608 303.142,055	1	434.067,672 303.139,235	4.071

\*\* Lungimile segmentelor sunt determinate în planul de proiecţie Stereo 70 şi sunt rotunjite la 1 milimetru.

\*\*\* Distanţa dintre puncte este formată din segmente cumulate ce sunt mai mici decât valoarea 1 milimetru.





**DATE DESPRE IMOBILUL NR. 1029**

Oficiul de Cadastru și Publicitate Imobiliară DOLJ  
Biroul de Cadastru și Publicitate Imobiliară Craiova

**A. Partea I. Descrierea imobilului**

TEREN Extravilan

Adresa: Jud. Dolj, T 2 P 838

Nr. Crt	Nr cadastral Nr. topografic	Suprafața* (mp)	Observații / Referințe
A1	32057	10.000	Sector cadastral:12 Teren neimprejmuit;

**B. Partea II. Proprietari și acte**

Inscrieri privitoare la dreptul de proprietate și alte drepturi reale	Referințe
<b>65796 / 19/03/2018</b>	
Act Notarial nr. CONTRACT DE DONATIE AUT NR 728, din 19/03/2018 emis de Zavoi Aurelian Paul;	
B1	A1
Intabulare, drept de PROPRIETATE, dobândit prin Conventie, cota actuala 1/1, cota initiala 1/1 1) ASOCIATIA AGRICOLA ICONOM, CIF:33413712	

**C. Partea III. SARCINI .**

Inscrieri privind dezmembramintele dreptului de proprietate, drepturi reale de garanție și sarcini	Referințe
NU SUNT	


## Anexa Nr. 1 La Partea I

## Teren

Nr cadastral	Suprafața (mp)*	Observații / Referințe
32057	10.000	

\* Suprafața este determinată în planul de proiecție Stereo 70.

## DETALII LINIARE IMOBIL



## Date referitoare la teren

Crt	Categorie folosință	Intra vilan	Suprafața (mp)	Tarla	Parcelă	Nr. topo	Observații / Referințe
1	arabil	NU	10.000	2	838	-	

## Lungime Segmente

1) Valorile lungimilor segmentelor sunt obținute din proiecție în plan.

Punct început	X / Y	Punct sfârșit	X / Y	Lungime segment (** (m)
1	434.076,466 303.150,882	2	434.740,601 302.894,996	711.725
2	434.740,601 302.894,996	3	434.746,491 302.907,779	14.075
3	434.746,491 302.907,779	4	434.082,042 303.163,786	712.062
4	434.082,042 303.163,786	5	434.079,708 303.158,608	5.68
5	434.079,708 303.158,608	1	434.076,466 303.150,882	8.379

**\*\* Lungimile segmentelor sunt determinate în planul de proiecție Stereo 70 și sunt rotunjite la 1 milimetru.**

**\*\*\* Distanța dintre puncte este formată din segmente cumulate ce sunt mai mici decât valoarea 1 milimetru.**



**DATE DESPRE IMOBILUL NR. 1030**

Oficiul de Cadastru și Publicitate Imobiliară DOLJ  
Biroul de Cadastru și Publicitate Imobiliară Craiova

**A. Partea I. Descrierea imobilului**

TEREN Extravilan

Adresa: Jud. Dolj, T2 P839

Nr. Crt	Nr cadastral Nr. topografic	Suprafața* (mp)	Observații / Referințe
A1		5.000	Sector cadastral:12 Teren neimprejmuit;

**B. Partea II. Proprietari și acte**

Inscrieri privitoare la dreptul de proprietate și alte drepturi reale		Referințe
/		
Act Notarial nr. Act de partaj voluntar nr. 1737, din 28/08/2017 emis de SPN Tone Florian, Glică Laura și Tone Gabriela;		
B1	Intabulare, drept de PROPRIETATE, dobandit prin lesire Din Indiviziune, cota actuala 1/1, cota initiala 1/1 1) GRIGORIE MIHAIL	A1

**C. Partea III. SARCINI .**

Inscrieri privind dezmembramintele dreptului de proprietate, drepturi reale de garanție și sarcini	Referințe
NU SUNT	

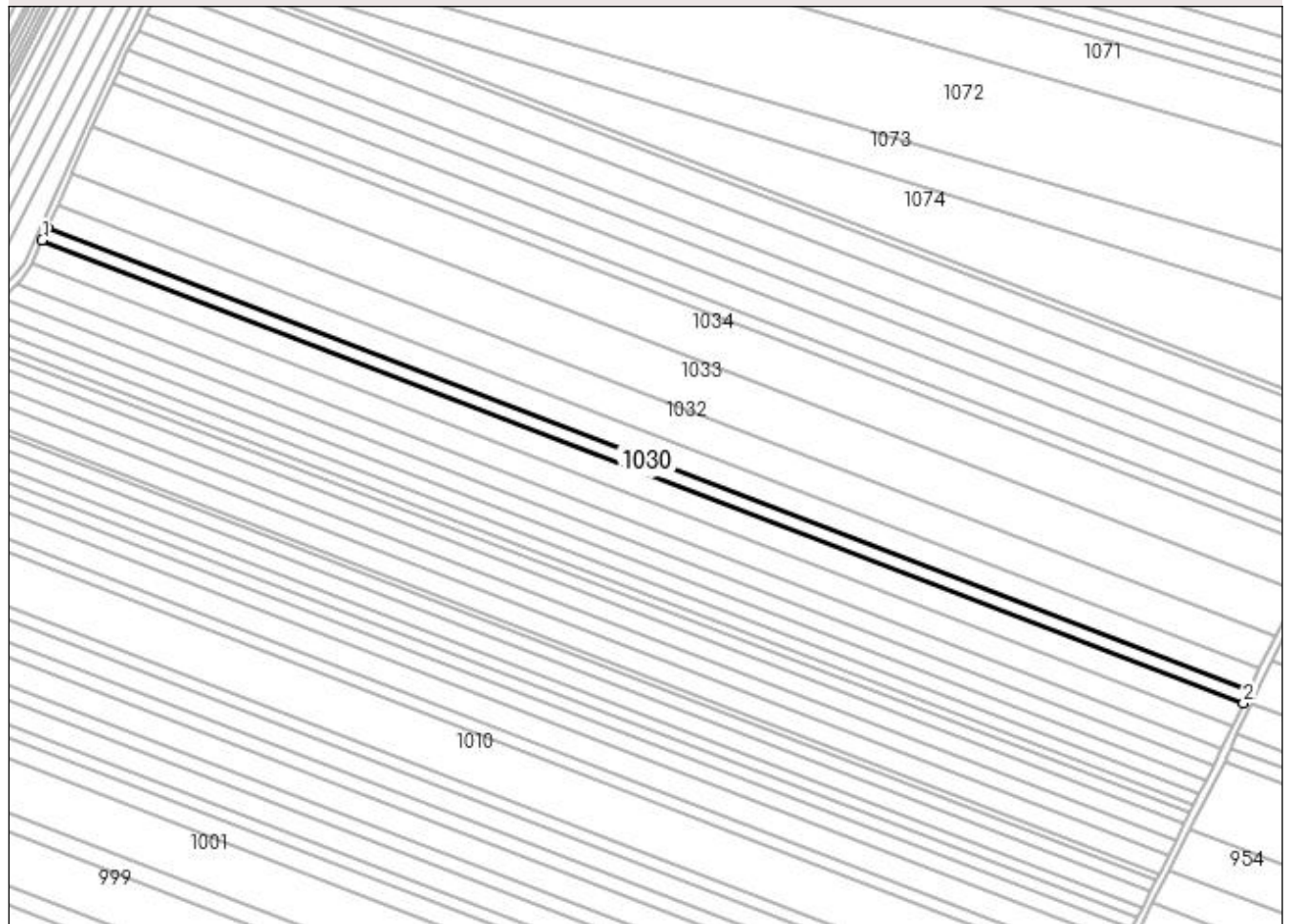
## Anexa Nr. 1 La Partea I

## Teren

Nr cadastral	Suprafața (mp)*	Observații / Referințe
	5.000	

\* Suprafața este determinată în planul de proiecție Stereo 70.

## DETALII LINIARE IMOBIL



## Date referitoare la teren

Crt	Categorie folosință	Intra vilan	Suprafața (mp)	Tarla	Parcelă	Nr. topo	Observații / Referințe
1	arabil	NU	5.000	2	839	-	

## Lungime Segmente

1) Valorile lungimilor segmentelor sunt obținute din proiecție în plan.

Punct început	X / Y	Punct sfârșit	X / Y	Lungime segment (** (m)
1	434.082,042 303.163,786	2	434.746,491 302.907,779	712.062
2	434.746,491 302.907,779	3	434.749,436 302.914,169	7.036
3	434.749,436 302.914,169	4	434.084,932 303.170,197	712.121
4	434.084,932 303.170,197	1	434.082,042 303.163,786	7.032

**\*\* Lungimile segmentelor sunt determinate în planul de proiecție Stereo 70 și sunt rotunjite la 1 milimetru.**

**\*\*\* Distanța dintre puncte este formată din segmente cumulate ce sunt mai mici decât valoarea 1 milimetru.**





**DATE DESPRE IMOBILUL NR. 1031**

Oficiul de Cadastru și Publicitate Imobiliară DOLJ  
Biroul de Cadastru și Publicitate Imobiliară Craiova

**A. Partea I. Descrierea imobilului**

TEREN Extravilan

Adresa: Jud. Dolj, T2 P841

Nr. Crt	Nr cadastral Nr. topografic	Suprafața* (mp)	Observații / Referințe
A1		10.000	Sector cadastral:12 Teren neimprejmuit;

**B. Partea II. Proprietari și acte**

Inscrieri privitoare la dreptul de proprietate și alte drepturi reale	Referințe
/	
Act Administrativ nr. TDP 17856, din 02/10/2013 emis de CJSAPT DOLJ;	
B1	A1
Intabulare, drept de PROPRIETATE, dobândit prin Reconstituire, cota actuala 1/1, cota initiala 1/1	
1) BULETE ILIE, Lipsa CNP	
2) BULETE CONSTANTIN, Lipsa CNP	
3) NICOLA GEORGETA, Lipsa CNP	

**C. Partea III. SARCINI .**

Inscrieri privind dezmembramintele dreptului de proprietate, drepturi reale de garanție și sarcini	Referințe
NU SUNT	


## Anexa Nr. 1 La Partea I

## Teren

Nr cadastral	Suprafața (mp)*	Observații / Referințe
	10.000	

\* Suprafața este determinată în planul de proiecție Stereo 70.

## DETALII LINIARE IMOBIL



## Date referitoare la teren

Crt	Categorie folosință	Intra vilan	Suprafața (mp)	Tarla	Parcelă	Nr. topo	Observații / Referințe
1	arabil	NU	10.000	2	841	-	

## Lungime Segmente

1) Valorile lungimilor segmentelor sunt obținute din proiecție în plan.

Punct început	X / Y	Punct sfârșit	X / Y	Lungime segment (** (m)
1	434.084,932 303.170,197	2	434.749,436 302.914,169	712.121
2	434.749,436 302.914,169	3	434.752,226 302.920,223	6.666
3	434.752,226 302.920,223	4	434.755,536 302.926,865	7.421
4	434.755,536 302.926,865	5	434.090,71 303.183,017	712.466
5	434.090,71 303.183,017	1	434.084,932 303.170,197	14.062

**\*\* Lungimile segmentelor sunt determinate în planul de proiecție Stereo 70 și sunt rotunjite la 1 milimetru.**

**\*\*\* Distanța dintre puncte este formată din segmente cumulate ce sunt mai mici decât valoarea 1 milimetru.**



**DATE DESPRE IMOBILUL NR. 1032**

Oficiul de Cadastru și Publicitate Imobiliară DOLJ  
Biroul de Cadastru și Publicitate Imobiliară Craiova

**A. Partea I. Descrierea imobilului**

TEREN Extravilan

Adresa: Jud. Dolj, T2 P842

Nr. Crt	Nr cadastral Nr. topografic	Suprafața* (mp)	Observații / Referințe
A1		13.900	Sector cadastral:12 Teren neimprejmuit;

**B. Partea II. Proprietari și acte**

Inscrieri privitoare la dreptul de proprietate și alte drepturi reale	Referințe
/	
Act Administrativ nr. TDP 593-2198, din 04/05/1994 emis de CJS DAPT DOLJ;	
B1	A1
Intabulare, drept de PROPRIETATE, dobandit prin Reconstituire, cota actuala 1/1, cota initiala 1/1 1) JOIȚA VIRGINIA, Lipsa CNP	

**C. Partea III. SARCINI .**

Inscrieri privind dezmembramintele dreptului de proprietate, drepturi reale de garanție și sarcini	Referințe
NU SUNT	

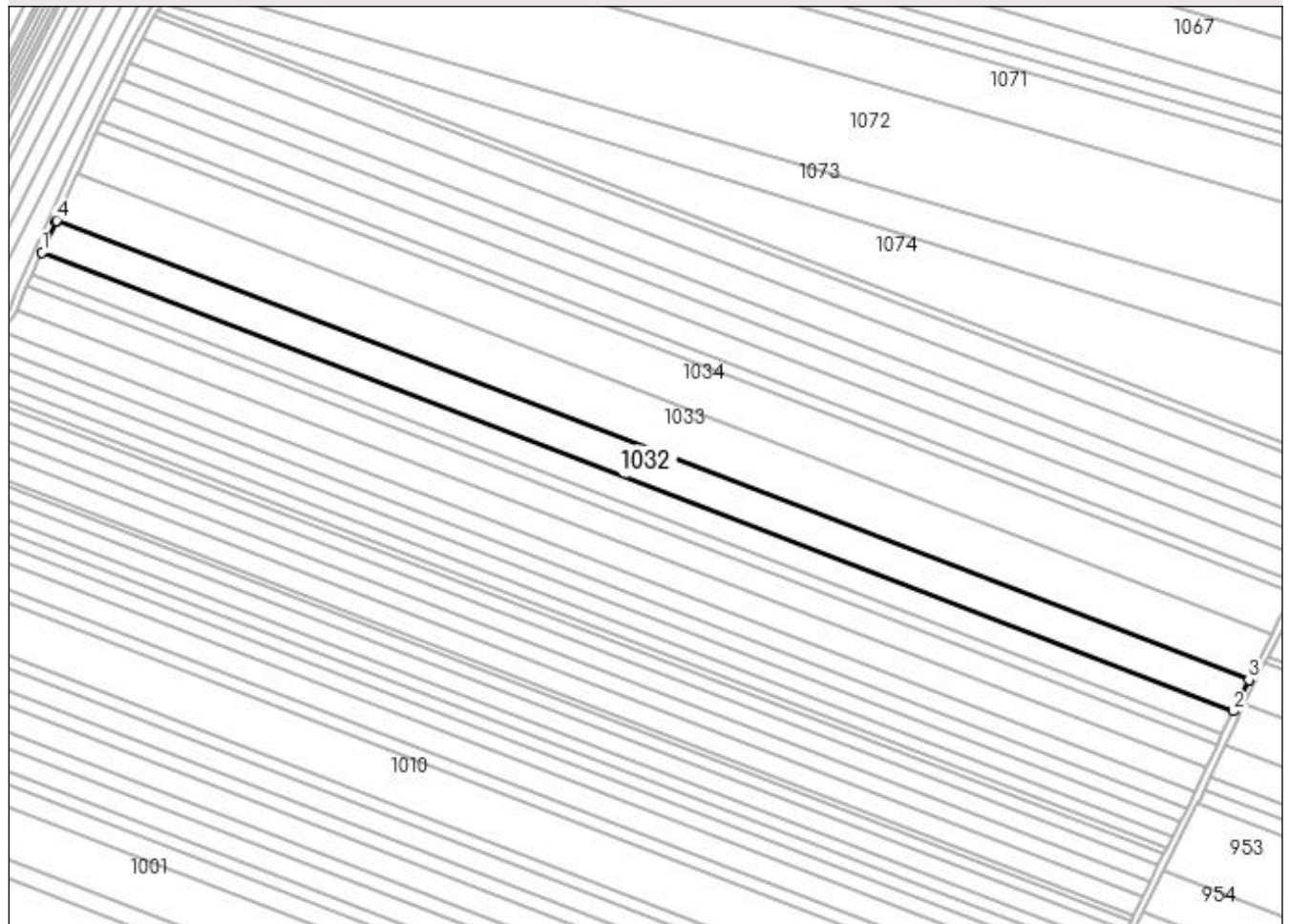
## Anexa Nr. 1 La Partea I

## Teren

Nr cadastral	Suprafața (mp)*	Observații / Referințe
	13.900	

\* Suprafața este determinată în planul de proiecție Stereo 70.

## DETALII LINIARE IMOBIL



## Date referitoare la teren

Crt	Categorie folosință	Intra vilan	Suprafața (mp)	Tarla	Parcelă	Nr. topo	Observații / Referințe
1	arabil	NU	13.900	2	842	-	

## Lungime Segmente

1) Valorile lungimilor segmentelor sunt obținute din proiecție în plan.

Punct început	X / Y	Punct sfârșit	X / Y	Lungime segment (** (m)
1	434.090,71 303.183,017	2	434.755,536 302.926,865	712.466
2	434.755,536 302.926,865	3	434.764,273 302.944,396	19.588
3	434.764,273 302.944,396	4	434.098,726 303.200,825	713.238
4	434.098,726 303.200,825	5	434.098,342 303.199,948	0.957
5	434.098,342 303.199,948	1	434.090,71 303.183,017	18.572

**\*\* Lungimile segmentelor sunt determinate în planul de proiecție Stereo 70 și sunt rotunjite la 1 milimetru.**

**\*\*\* Distanța dintre puncte este formată din segmente cumulate ce sunt mai mici decât valoarea 1 milimetru.**





**DATE DESPRE IMOBILUL NR. 1033**

Oficiul de Cadastru și Publicitate Imobiliară DOLJ  
Biroul de Cadastru și Publicitate Imobiliară Craiova

**A. Partea I. Descrierea imobilului**

TEREN Extravilan

Adresa: Jud. Dolj, T2 P843

Nr. Crt	Nr cadastral Nr. topografic	Suprafața* (mp)	Observații / Referințe
A1		20.000	Sector cadastral:12 Teren neimprejmuit; În TDP a fost înscris în mod eronat T1, corect fiind T2

**B. Partea II. Proprietari și acte**

Inscrieri privitoare la dreptul de proprietate și alte drepturi reale		Referințe
/		
Act Administrativ nr. TDP 982-59538, din 09/09/1997 emis de CJS DAPT DOLJ;		
B1	Intabulare, drept de PROPRIETATE, dobandit prin Reconstituire, cota actuala 1/1, cota initiala 1/1 1) <b>MATEI PĂUN</b> , Lipsa CNP	A1

**C. Partea III. SARCINI .**


Inscrieri privind dezmembramintele dreptului de proprietate, drepturi reale de garanție și sarcini	Referințe
NU SUNT	

## Anexa Nr. 1 La Partea I

## Teren

Nr cadastral	Suprafața (mp)*	Observații / Referințe
	20.000	În TDP a fost înscris în mod eronat T1, corect fiind T2

\* Suprafața este determinată în planul de proiecție Stereo 70.



## Date referitoare la teren

Crt	Categorie folosință	Intra vilan	Suprafața (mp)	Tarla	Parcelă	Nr. topo	Observații / Referințe
1	arabil	NU	20.000	2	843	-	

## Lungime Segmente

1) Valorile lungimilor segmentelor sunt obținute din proiecție în plan.

Punct început	X / Y	Punct sfârșit	X / Y	Lungime segment (** (m)
1	434.098,726 303.200,825	2	434.764,273 302.944,396	713.238
2	434.764,273 302.944,396	3	434.776,824 302.969,581	28.139
3	434.776,824 302.969,581	4	434.109,985 303.226,508	714.623
4	434.109,985 303.226,508	1	434.098,726 303.200,825	28.042

**\*\* Lungimile segmentelor sunt determinate în planul de proiecție Stereo 70 și sunt rotunjite la 1 milimetru.**

**\*\*\* Distanța dintre puncte este formată din segmente cumulate ce sunt mai mici decât valoarea 1 milimetru.**



**DATE DESPRE IMOBILUL NR. 1034**

Oficiul de Cadastru și Publicitate Imobiliară DOLJ  
Biroul de Cadastru și Publicitate Imobiliară Craiova

**A. Partea I. Descrierea imobilului**

TEREN Extravilan

Adresa: Jud. Dolj, T2 P844

Nr. Crt	Nr cadastral Nr. topografic	Suprafața* (mp)	Observații / Referințe
A1		18.568	Sector cadastral:12 Teren neimprejmuit;

**B. Partea II. Proprietari și acte**

Inscrieri privitoare la dreptul de proprietate și alte drepturi reale	Referințe
/	
Act Administrativ nr. TDP 705-9674, din 12/05/1994 emis de CJS DAPT DOLJ;	
B1	A1
Intabulare, drept de PROPRIETATE, dobandit prin Reconstituire, cota actuala 1/1, cota initiala 1/1 1) PREDĂ ANICĂ, Lipsa CNP	

**C. Partea III. SARCINI .**

Inscrieri privind dezmembramintele dreptului de proprietate, drepturi reale de garanție și sarcini	Referințe
NU SUNT	

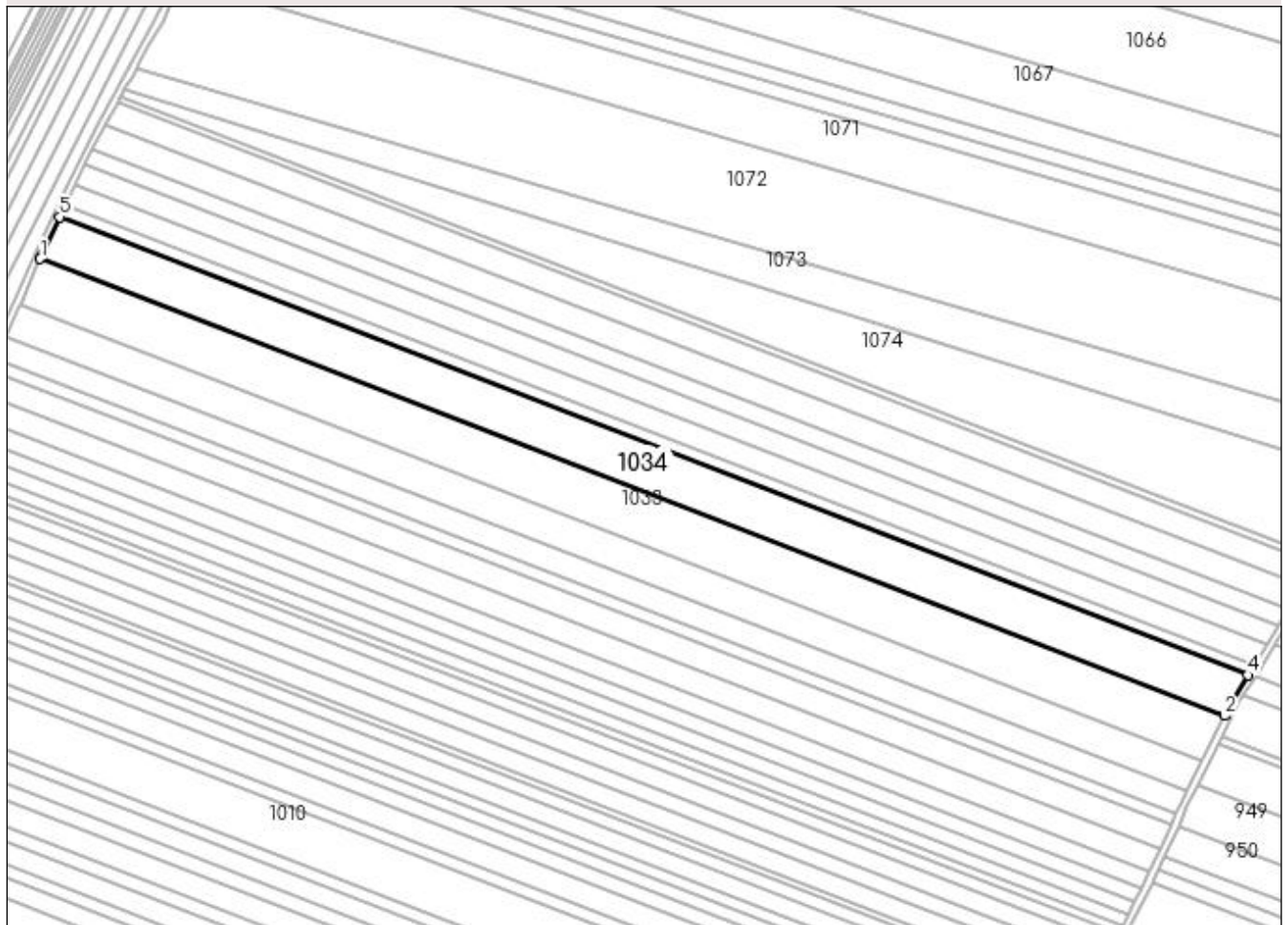
## Anexa Nr. 1 La Partea I

## Teren

Nr cadastral	Suprafața (mp)*	Observații / Referințe
	18.568	

\* Suprafața este determinată în planul de proiecție Stereo 70.

## DETALII LINIARE IMOBIL



## Date referitoare la teren

Crt	Categorie folosință	Intra vilan	Suprafața (mp)	Tarla	Parcelă	Nr. topo	Observații / Referințe
1	arabil	NU	18.568	2	844	-	

## Lungime Segmente

1) Valorile lungimilor segmentelor sunt obținute din proiecție în plan.

Punct început	X / Y	Punct sfârșit	X / Y	Lungime segment (** (m)
1	434.109,985 303.226,508	2	434.776,824 302.969,581	714.623
2	434.776,824 302.969,581	3	434.780,682 302.977,322	8.649
3	434.780,682 302.977,322	4	434.789,747 302.992,413	17.604
4	434.789,747 302.992,413	5	434.120,879 303.250,122	716.797
5	434.120,879 303.250,122	6	434.110,837 303.228,452	23.884

Punct început	X / Y	Punct sfârșit	X / Y	Lungime segment (** (m)
6	434.110,837 303.228,452	1	434.109,985 303.226,508	2.123

\*\* Lungimile segmentelor sunt determinate în planul de proiecție Stereo 70 și sunt rotunjite la 1 milimetru.

\*\*\* Distanța dintre puncte este formată din segmente cumulate ce sunt mai mici decât valoarea 1 milimetru.





**DATE DESPRE IMOBILUL NR. 1035**

Oficiul de Cadastru și Publicitate Imobiliară DOLJ  
Biroul de Cadastru și Publicitate Imobiliară Craiova

**A. Partea I. Descrierea imobilului**

TEREN Extravilan

Adresa: Jud. Dolj, T2 P846/1

Nr. Crt	Nr cadastral Nr. topografic	Suprafața* (mp)	Observații / Referințe
A1	30195	5.000	Sector cadastral:12 Teren neimprejmuit;

**B. Partea II. Proprietari și acte**

Inscrieri privitoare la dreptul de proprietate și alte drepturi reale		Referințe
<b>178962 / 26/09/2018</b>		
Act Notarial nr. 2711, din 25/09/2018 emis de Balaci Eugen (act notarial nr Incheiere de rectificare nr. 65 din 27.09.2018, emis de NP. Balaci Eugen);		
B1	Intabulare, drept de PROPRIETATE, dobandit prin Conventie, cota actuala 1/1, cota initiala 1/1 1) <b>ZMARANDACHE DANIEL FLORIN</b> 2) <b>ZMARANDACHE RETA MARGARETA</b>	A1
B2	se noteaza constituirea patrimoniul de afectatiune al lui Zmarandache Daniel Florin Persoana Fizica Autorizata.	A1
Act Notarial nr. CONTRACT DE IPOTECA AUT 2713, din 25/09/2018 emis de Balaci Eugen;		
B3	se noteaza interdictia de instrainare, inchiriere, demolare, extindere, construire,grevare 1) <b>PROCREDIT BANK SA, CIF:14622194</b>	A1

**C. Partea III. SARCINI**

Inscrieri privind dezmembramintele dreptului de proprietate, drepturi reale de garanție și sarcini		Referințe
<b>178962 / 26/09/2018</b>		
Act Notarial nr. CONTRACT DE IPOTECA AUT 2713, din 25/09/2018 emis de Balaci Eugen;		
C1	Intabulare, drept de IPOTECA, Valoare:714000 LEIși celelalte obligatii de plata aferente creditului 1) <b>PROCREDIT BANK SA, CIF:14622194</b>	A1

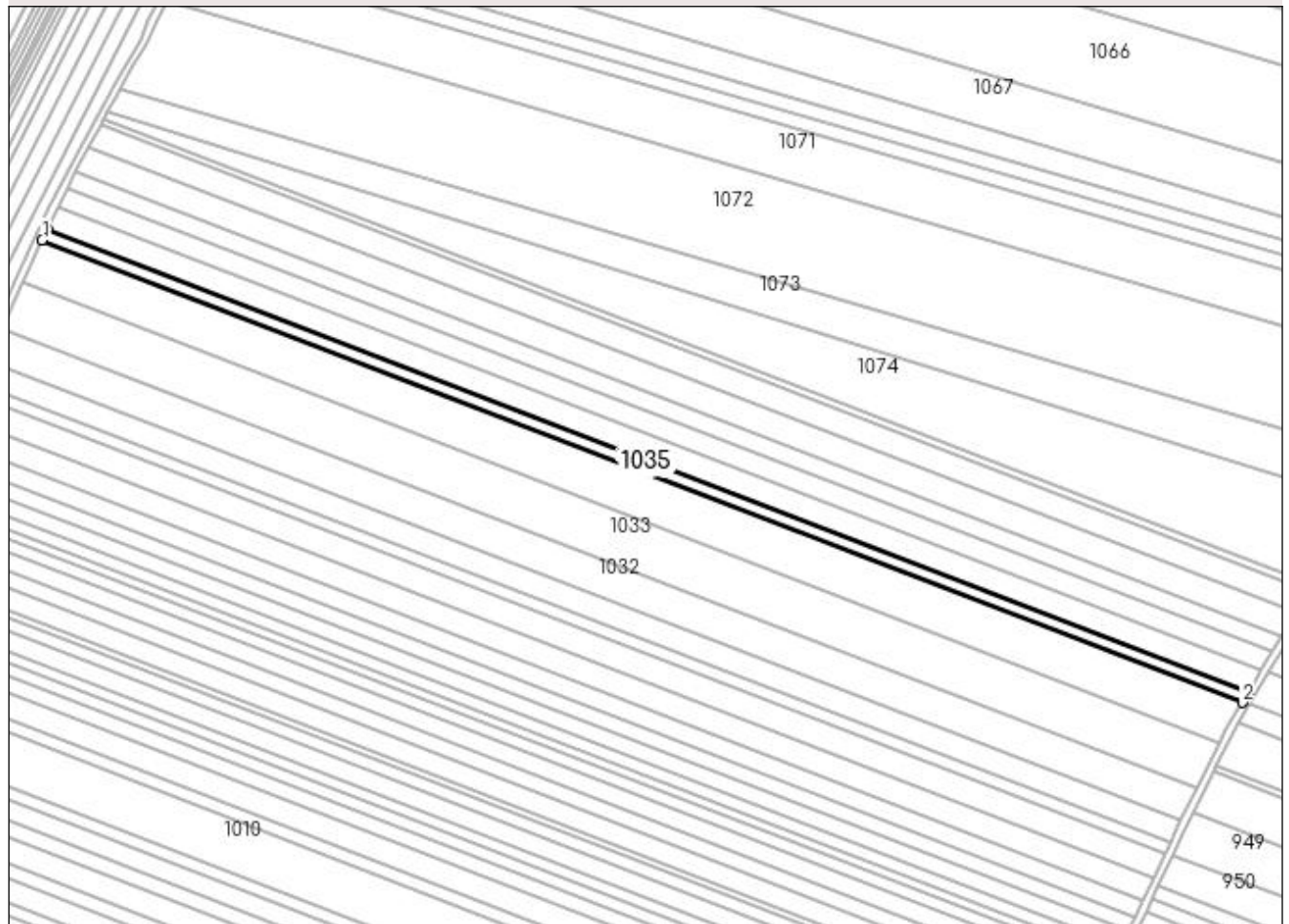
## Anexa Nr. 1 La Partea I

## Teren

Nr cadastral	Suprafața (mp)*	Observații / Referințe
30195	5.000	

\* Suprafața este determinată în planul de proiecție Stereo 70.

## DETALII LINIARE IMOBIL



## Date referitoare la teren

Crt	Categorie folosință	Intra vilan	Suprafața (mp)	Tarla	Parcelă	Nr. topo	Observații / Referințe
1	arabil	NU	5.000	2	846/1	-	

## Lungime Segmente

1) Valorile lungimilor segmentelor sunt obținute din proiecție în plan.

Punct început	X / Y	Punct sfârșit	X / Y	Lungime segment (** (m)
1	434.120,879 303.250,122	2	434.789,747 302.992,413	716.797
2	434.789,747 302.992,413	3	434.793,391 302.998,48	7.077
3	434.793,391 302.998,48	4	434.123,817 303.256,461	717.554
4	434.123,817 303.256,461	1	434.120,879 303.250,122	6.987

**\*\* Lungimile segmentelor sunt determinate în planul de proiecție Stereo 70 și sunt rotunjite la 1 milimetru.**

**\*\*\* Distanța dintre puncte este formată din segmente cumulate ce sunt mai mici decât valoarea 1 milimetru.**



**DATE DESPRE IMOBILUL NR. 1036**

Oficiul de Cadastru și Publicitate Imobiliară DOLJ  
Biroul de Cadastru și Publicitate Imobiliară Craiova

**A. Partea I. Descrierea imobilului**

TEREN Extravilan

Adresa: Jud. Dolj, TARLAUA 2, PARCELA 845

Nr. Crt	Nr cadastral Nr. topografic	Suprafața* (mp)	Observații / Referințe
A1	31600	9.600	Sector cadastral:12 Teren neimprejmit;

**B. Partea II. Proprietari și acte**

Inscrieri privitoare la dreptul de proprietate și alte drepturi reale	Referințe	
<b>178801 / 26/09/2018</b>		
Act Notarial nr. Contract de Vanzare aut. nr. 2711, din 25/09/2018 emis de Balaci Eugen (act notarial nr Incheiere de rectificare nr. 65 din 27.09.2018, emis de NP Balaci Eugen);		
B1	Intabulare, drept de PROPRIETATE, dobandit prin Conventie, cota actuala 1/1, cota initiala 1/1 1) ZMARANDACHE RETA MARGARETA 2) ZMARANDACHE DANIEL FLORIN	A1
B2	Se notează faptul că, imobilul face parte din patrimoniul de afectatiune al lui : ZMARANDACHE DANIEL -FLORIN PERSOANA FIZICA AUTORIZATA	A1
Act Notarial nr. CONTRACT IPOTECA AUT 2713, din 25/09/2018 emis de Balaci Eugen;		
B3	se noteaza interdictiile de instrainare, construire, demolare si inchiriere 1) PROCREDIT BANK SA, CIF:14622194	A1
B4	se noteaza interdictia de extindere 1) PROCREDIT BANK SA, CIF:14622194	A1


**C. Partea III. SARCINI**

Inscrieri privind dezmembramintele dreptului de proprietate, drepturi reale de garanție și sarcini	Referințe	
<b>178801 / 26/09/2018</b>		
Act Notarial nr. CONTRACT IPOTECA AUT 2713, din 25/09/2018 emis de Balaci Eugen;		
C1	Intabulare, drept de IPOTECA, Valoare:714000 LEI+ celelalte obligatii de plata aferente creditului 1) PROCREDIT BANK SA, CIF:14622194	A1

**Anexa Nr. 1 La Partea I****Teren**

Nr cadastral	Suprafața (mp)*	Observații / Referințe
31600	9.600	

\* Suprafața este determinată în planul de proiecție Stereo 70.

**Date referitoare la teren**

Crt	Categorie folosință	Intra vilan	Suprafața (mp)	Tarla	Parcelă	Nr. topo	Observații / Referințe
1	arabil	NU	9.600	2	845	-	

**Lungime Segmente**

1) Valorile lungimilor segmentelor sunt obținute din proiecție în plan.

Punct început	X / Y	Punct sfârșit	X / Y	Lungime segment (** (m)
1	434.123,817 303.256,461	2	434.793,391 302.998,48	717.554
2	434.793,391 302.998,48	3	434.800,377 303.010,112	13.569
3	434.800,377 303.010,112	4	434.129,529 303.268,584	718.919
4	434.129,529 303.268,584	5	434.128,48 303.266,524	2.312
5	434.128,48 303.266,524	1	434.123,817 303.256,461	11.091

**\*\* Lungimile segmentelor sunt determinate în planul de proiecție Stereo 70 și sunt rotunjite la 1 milimetru.**

**\*\*\* Distanța dintre puncte este formată din segmente cumulate ce sunt mai mici decât valoarea 1 milimetru.**





**DATE DESPRE IMOBILUL NR. 1037**

Oficiul de Cadastru și Publicitate Imobiliară DOLJ  
Biroul de Cadastru și Publicitate Imobiliară Craiova

**A. Partea I. Descrierea imobilului**

TEREN Extravilan

Adresa: Jud. Dolj, T2 P845

Nr. Crt	Nr cadastral Nr. topografic	Suprafața* (mp)	Observații / Referințe
A1	31956	8.658	Sector cadastral:12 Teren neimprejmuit;

**B. Partea II. Proprietari și acte**

Inscrieri privitoare la dreptul de proprietate și alte drepturi reale	Referințe
<b>91314 / 12/06/2017</b>	
Act Notarial nr. CONTRACT DE VANZARE AUT 45, din 09/06/2017 emis de Diaconescu Gelu Emilian;	
B1	A1
Intabulare, drept de PROPRIETATE, dobândit prin Conventie, cota actuala 1/1, cota initiala 1/1	
1) GHEORGICĂ MARIANA	
2) GHEORGHICĂ CRISTIAN	

**C. Partea III. SARCINI .**

Inscrieri privind dezmembramintele dreptului de proprietate, drepturi reale de garanție și sarcini	Referințe
NU SUNT	


## Anexa Nr. 1 La Partea I

## Teren

Nr cadastral	Suprafața (mp)*	Observații / Referințe
31956	8.658	

\* Suprafața este determinată în planul de proiecție Stereo 70.

## DETALII LINIARE IMOBIL



## Date referitoare la teren

Crt	Categorie folosință	Intra vilan	Suprafața (mp)	Tarla	Parcelă	Nr. topo	Observații / Referințe
1	arabil	NU	8.658	2	845	-	

## Lungime Segmente

1) Valorile lungimilor segmentelor sunt obținute din proiecție în plan.

Punct început	X / Y	Punct sfârșit	X / Y	Lungime segment (** (m)
1	434.129,529 303.268,584	2	434.800,377 303.010,112	718.919
2	434.800,377 303.010,112	3	434.806,669 303.020,586	12.219
3	434.806,669 303.020,586	4	434.135,02 303.279,366	719.777
4	434.135,02 303.279,366	1	434.129,529 303.268,584	12.1

**\*\* Lungimile segmentelor sunt determinate în planul de proiecție Stereo 70 și sunt rotunjite la 1 milimetru.**

**\*\*\* Distanța dintre puncte este formată din segmente cumulate ce sunt mai mici decât valoarea 1 milimetru.**



**DATE DESPRE IMOBILUL NR. 1038**

Oficiul de Cadastru și Publicitate Imobiliară DOLJ  
Biroul de Cadastru și Publicitate Imobiliară Craiova

**A. Partea I. Descrierea imobilului**

TEREN Extravilan

Adresa: Jud. Dolj, T2, P847

Nr. Crt	Nr cadastral Nr. topografic	Suprafața* (mp)	Observații / Referințe
A1	33438	7.147	Sector cadastral:12 Teren neimpregmuit;

**B. Partea II. Proprietari și acte**

Inscrieri privitoare la dreptul de proprietate și alte drepturi reale		Referințe
<b>241015 / 07/10/2021</b>		
Act Notarial nr. Contract de intretinere aut nr 28177, din 12/10/1995 emis de Notar de Stat Petrescu Florina (hotarare judecatoreasca nr Sentinta nr 230 din 19.01.2012, emis de Tribunal Dolj din dosar nr 20132/63/2011);		
B1	Intabulare, drept de PROPRIETATE, dobandit prin Conventie, cota actuala 1/1, cota initiala 1/1 1) NICOLAE AURELIAN 2) NICOLAE ELENA	A1

**C. Partea III. SARCINI .**

Inscrieri privind dezmembramintele dreptului de proprietate, drepturi reale de garanție și sarcini	Referințe
NU SUNT	

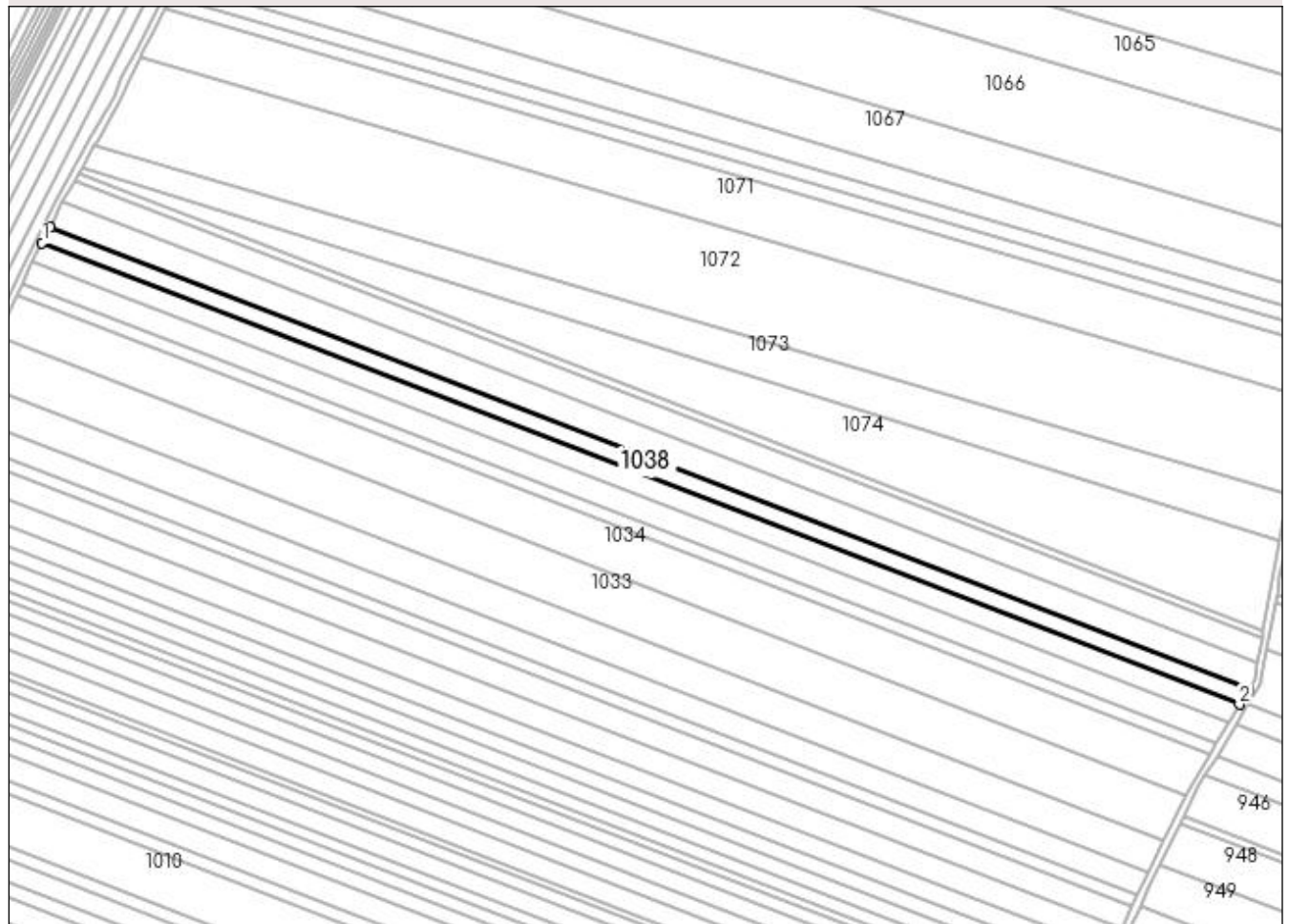
## Anexa Nr. 1 La Partea I

## Teren

Nr cadastral	Suprafața (mp)*	Observații / Referințe
33438	7.147	

\* Suprafața este determinată în planul de proiecție Stereo 70.

## DETALII LINIARE IMOBIL



## Date referitoare la teren

Crt	Categorie folosință	Intra vilan	Suprafața (mp)	Tarla	Parcelă	Nr. topo	Observații / Referințe
1	arabil	NU	7.147	2	847	-	

## Lungime Segmente

1) Valorile lungimilor segmentelor sunt obținute din proiecție în plan.

Punct început	X / Y	Punct sfârșit	X / Y	Lungime segment (** (m)
1	434.135,02 303.279,366	2	434.806,669 303.020,586	719.777
2	434.806,669 303.020,586	3	434.811,857 303.029,223	10.075
3	434.811,857 303.029,223	4	434.139,548 303.288,258	720.485
4	434.139,548 303.288,258	1	434.135,02 303.279,366	9.978

**\*\* Lungimile segmentelor sunt determinate în planul de proiecție Stereo 70 și sunt rotunjite la 1 milimetru.**

**\*\*\* Distanța dintre puncte este formată din segmente cumulate ce sunt mai mici decât valoarea 1 milimetru.**





**DATE DESPRE IMOBILUL NR. 1039**

Oficiul de Cadastru și Publicitate Imobiliară DOLJ  
Biroul de Cadastru și Publicitate Imobiliară Craiova

**A. Partea I. Descrierea imobilului**

TEREN Extravilan

Adresa: Jud. Dolj, T2 P848

Nr. Crt	Nr cadastral Nr. topografic	Suprafața* (mp)	Observații / Referințe
A1		11.136	Sector cadastral:12 Teren neimprejmuit;

**B. Partea II. Proprietari și acte**

Inscrieri privitoare la dreptul de proprietate și alte drepturi reale	Referințe
/	
Act Administrativ nr. TDP 80315011, din 26/01/1995 emis de CJSAPT DOLJ;	
B1	A1
Intabulare, drept de PROPRIETATE, dobândit prin Reconstituire, cota actuala 1/1, cota initiala 1/1 1) GHEORGHITA SOFIA, Lipsa CNP	

**C. Partea III. SARCINI .**

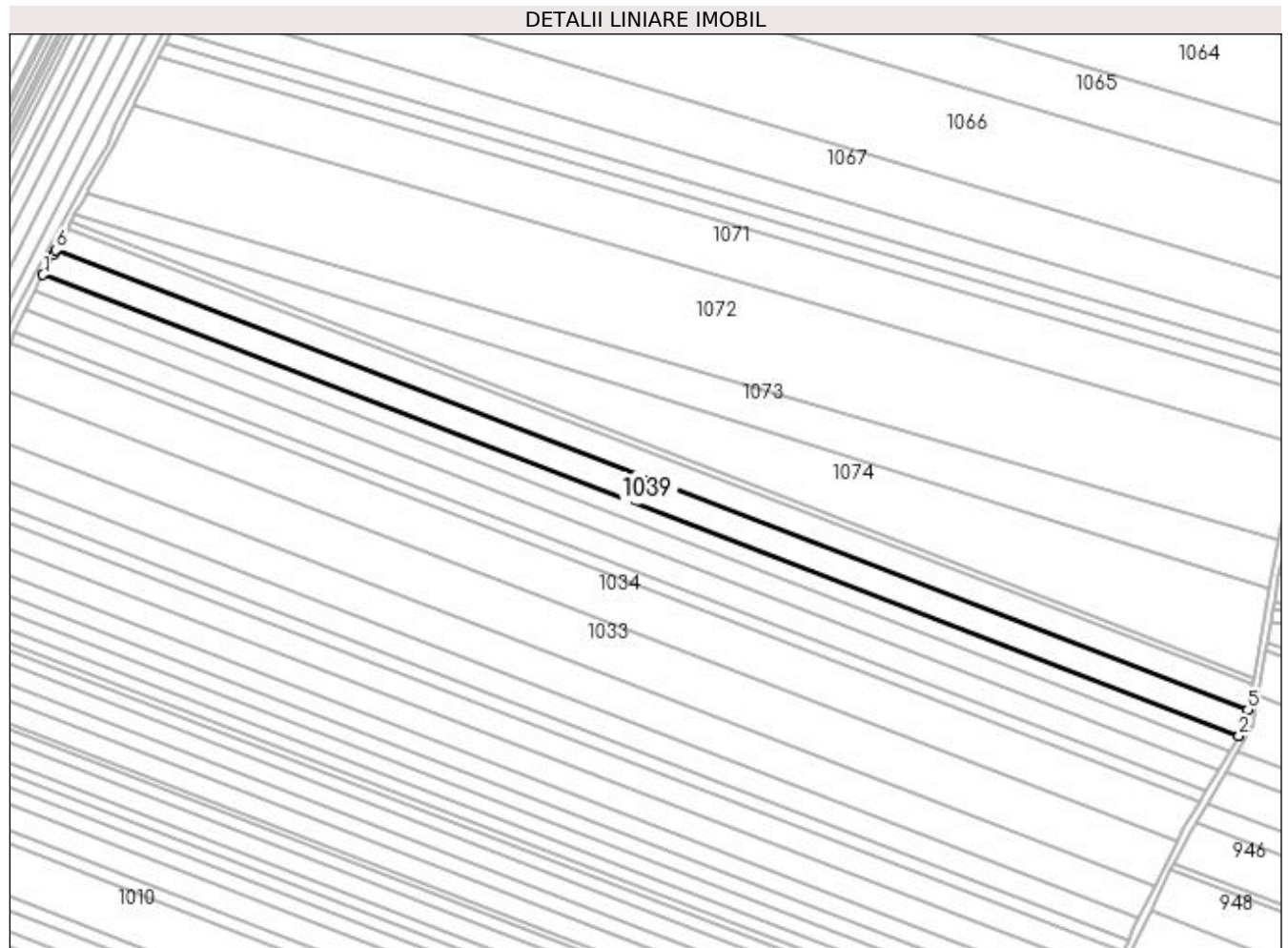
Inscrieri privind dezmembramintele dreptului de proprietate, drepturi reale de garanție și sarcini	Referințe
NU SUNT	

## Anexa Nr. 1 La Partea I

## Teren

Nr cadastral	Suprafața (mp)*	Observații / Referințe
	11.136	

\* Suprafața este determinată în planul de proiecție Stereo 70.



## Date referitoare la teren

Crt	Categorie folosință	Intravilan	Suprafața (mp)	Tarla	Parcelă	Nr. topo	Observații / Referințe
1	arabil	NU	11.136	2	848	-	

## Lungime Segmente

1) Valorile lungimilor segmentelor sunt obținute din proiecție în plan.

Punct început	X / Y	Punct sfârșit	X / Y	Lungime segment (** (m)
1	434.139,548 303.288,258	2	434.811,857 303.029,223	720.485
2	434.811,857 303.029,223	3	434.814,961 303.034,391	6.029
3	434.814,961 303.034,391	4	434.815,208 303.035,124	0.773
4	434.815,208 303.035,124	5	434.816,757 303.043,909	8.921
5	434.816,757 303.043,909	6	434.146,666 303.302,09	718.108

Punct început	X / Y	Punct sfârșit	X / Y	Lungime segment (** (m)
6	434.146,666 303.302,09	7	434.145,582 303.300,107	2.26
7	434.145,582 303.300,107	1	434.139,548 303.288,258	13.297

\*\* Lungimile segmentelor sunt determinate în planul de proiecție Stereo 70 și sunt rotunjite la 1 milimetru.

\*\*\* Distanța dintre puncte este formată din segmente cumulate ce sunt mai mici decât valoarea 1 milimetru.



**DATE DESPRE IMOBILUL NR. 1040**

Oficiul de Cadastru și Publicitate Imobiliară DOLJ  
Biroul de Cadastru și Publicitate Imobiliară Craiova

**A. Partea I. Descrierea imobilului**

TEREN Extravilan

Adresa: Jud. Dolj, T2 P849

Nr. Crt	Nr cadastral Nr. topografic	Suprafața* (mp)	Observații / Referințe
A1		10.000	Sector cadastral:12 Teren neimprejmuit;

**B. Partea II. Proprietari și acte**

Inscrieri privitoare la dreptul de proprietate și alte drepturi reale	Referințe
/	
Act Notarial nr. Act de partaj voluntar nr. 1419, din 04/06/1998 emis de BNP Papa Eugenia;	
B1	A1
Intabulare, drept de PROPRIETATE, dobandit prin lesire Din Indiviziune, cota actuala 1/1, cota initiala 1/1 1) <b>MARCU AUREL</b> , Lipsa CNP	

**C. Partea III. SARCINI .**

Inscrieri privind dezmembramintele dreptului de proprietate, drepturi reale de garanție și sarcini	Referințe
NU SUNT	

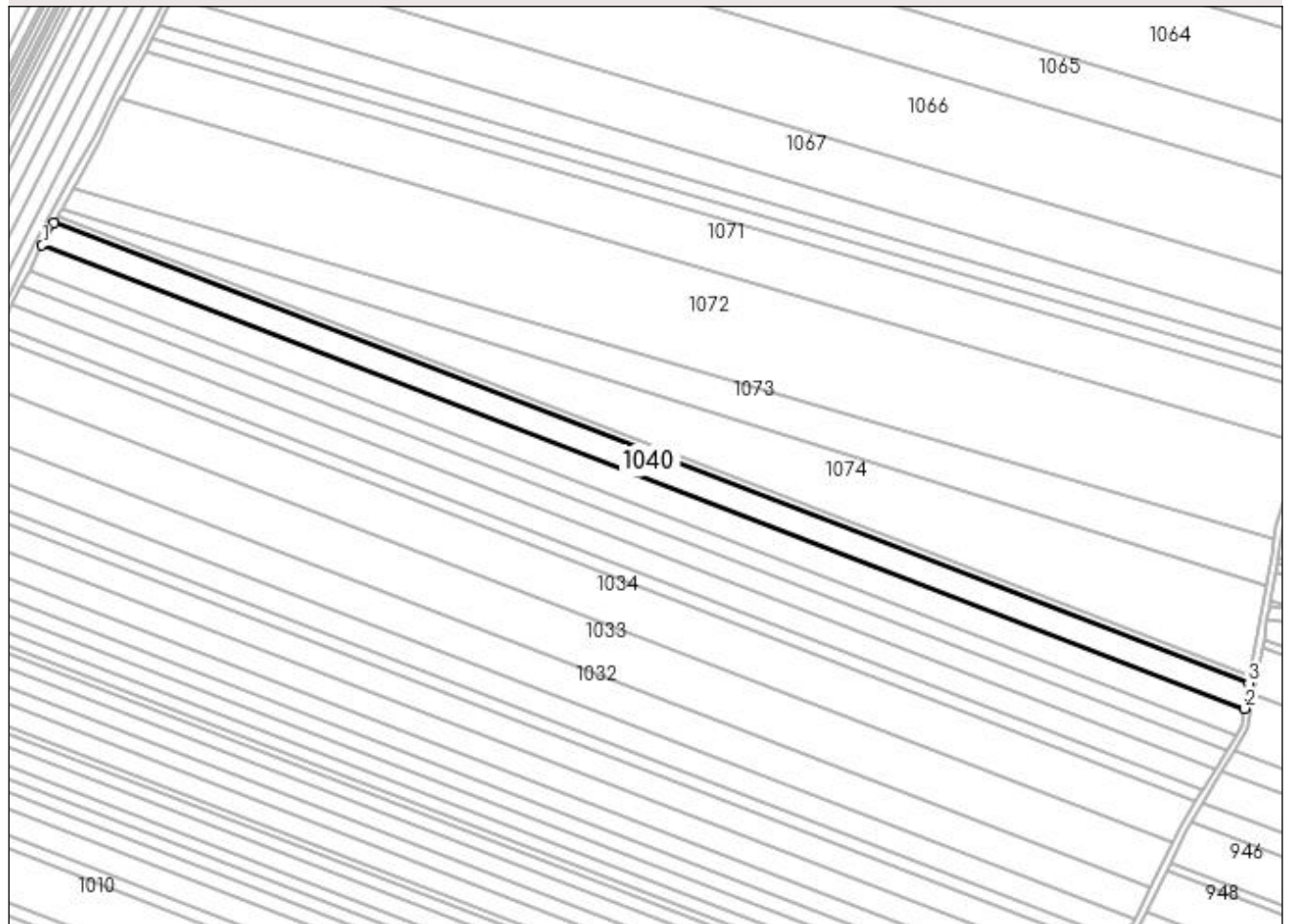
## Anexa Nr. 1 La Partea I

## Teren

Nr cadastral	Suprafața (mp)*	Observații / Referințe
	10.000	

\* Suprafața este determinată în planul de proiecție Stereo 70.

## DETALII LINIARE IMOBIL



## Date referitoare la teren

Crt	Categorie folosință	Intra vilan	Suprafața (mp)	Tarla	Parcelă	Nr. topo	Observații / Referințe
1	arabil	NU	10.000	2	849	-	

## Lungime Segmente

1) Valorile lungimilor segmentelor sunt obținute din proiecție în plan.

Punct început	X / Y	Punct sfârșit	X / Y	Lungime segment (** (m)
1	434.146,666 303.302,09	2	434.816,757 303.043,909	718.108
2	434.816,757 303.043,909	3	434.819,24 303.057,983	14.291
3	434.819,24 303.057,983	4	434.153,404 303.314,406	713.506
4	434.153,404 303.314,406	1	434.146,666 303.302,09	14.039

**\*\* Lungimile segmentelor sunt determinate în planul de proiecție Stereo 70 și sunt rotunjite la 1 milimetru.**

**\*\*\* Distanța dintre puncte este formată din segmente cumulate ce sunt mai mici decât valoarea 1 milimetru.**





**DATE DESPRE IMOBILUL NR. 1041**

Oficiul de Cadastru și Publicitate Imobiliară DOLJ  
Biroul de Cadastru și Publicitate Imobiliară Craiova

**A. Partea I. Descrierea imobilului**

TEREN Extravilan

Adresa: Jud. Dolj, T2 P850

Nr. Crt	Nr cadastral Nr. topografic	Suprafața* (mp)	Observații / Referințe
A1		26.726	Sector cadastral:12 Teren neimprejmit;

**B. Partea II. Proprietari și acte**

Inscrieri privitoare la dreptul de proprietate și alte drepturi reale		Referințe
/		
Act Administrativ nr. TDP 935-59538, din 24/09/1997 emis de CJSAPT DOLJ;		
B1	Intabulare, drept de PROPRIETATE, dobândit prin Reconstituire, cota actuala 1/1, cota initiala 1/1 1) POPESCU ELENA, Lipsa CNP	A1

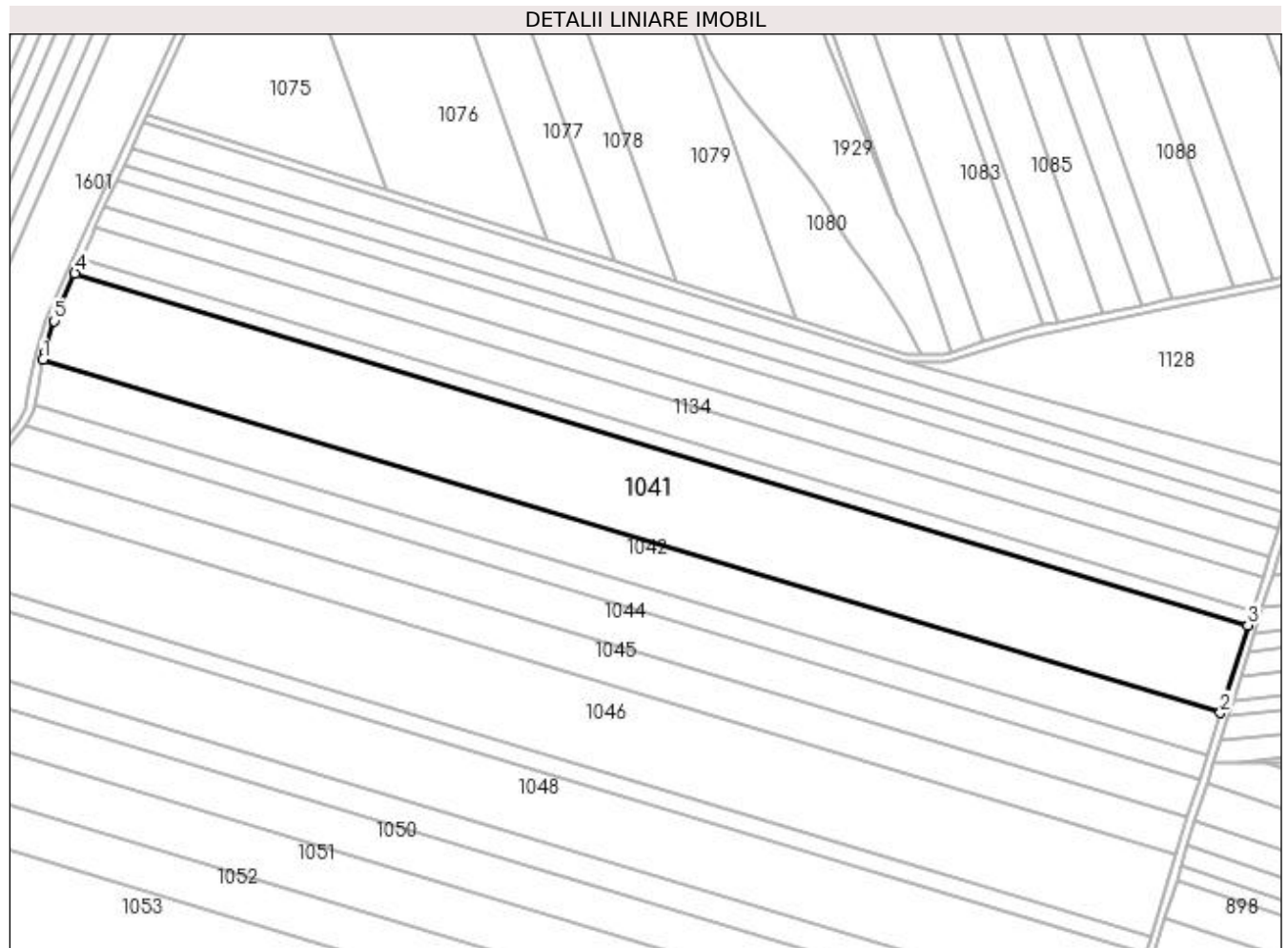
**C. Partea III. SARCINI .**

Inscrieri privind dezmembramintele dreptului de proprietate, drepturi reale de garanție și sarcini	Referințe
NU SUNT	

**Anexa Nr. 1 La Partea I****Teren**

Nr cadastral	Suprafața (mp)*	Observații / Referințe
	26.726	

\* Suprafața este determinată în planul de proiecție Stereo 70.

**Date referitoare la teren**

Crt	Categorie folosință	Intra vilan	Suprafața (mp)	Tarla	Parcelă	Nr. topo	Observații / Referințe
1	arabil	NU	26.726	2	850	-	

**Lungime Segmente**

1) Valorile lungimilor segmentelor sunt obținute din proiecție în plan.

Punct început	X / Y	Punct sfârșit	X / Y	Lungime segment (** (m)
1	434.477,12 304.007,477	2	435.050,308 303.835,712	598.371
2	435.050,308 303.835,712	3	435.063,642 303.878,375	44.698
3	435.063,642 303.878,375	4	434.492,682 304.049,473	596.045
4	434.492,682 304.049,473	5	434.482,629 304.026,28	25.278
5	434.482,629 304.026,28	6	434.477,726 304.010,614	16.415

Punct început	X / Y	Punct sfârşit	X / Y	Lungime segment (** (m)
6	434.477,726 304.010,614	1	434.477,12 304.007,477	3.195

\*\* Lungimile segmentelor sunt determinate în planul de proiecţie Stereo 70 şi sunt rotunjite la 1 milimetru.

\*\*\* Distanţa dintre puncte este formată din segmente cumulate ce sunt mai mici decât valoarea 1 milimetru.



**DATE DESPRE IMOBILUL NR. 1042**

Oficiul de Cadastru și Publicitate Imobiliară DOLJ  
Biroul de Cadastru și Publicitate Imobiliară Craiova

**A. Partea I. Descrierea imobilului**

TEREN Extravilan

Adresa: Jud. Dolj, T2 P825

Nr. Crt	Nr cadastral Nr. topografic	Suprafața* (mp)	Observații / Referințe
A1		13.163	Sector cadastral:12 Teren neimprejmuit;

**B. Partea II. Proprietari și acte**

Inscrieri privitoare la dreptul de proprietate și alte drepturi reale	Referințe
/	
Act Administrativ nr. TDP 940-59538, din 24/09/1997 emis de CJSAPT DOLJ;	
B1	A1
Intabulare, drept de PROPRIETATE, dobândit prin Reconstituire, cota actuala 1/1, cota initiala 1/1	
1) MĂICĂNESCU CONSTANTIN, Lipsa CNP	
2) MĂICĂNESCU ION, Lipsa CNP	

**C. Partea III. SARCINI .**

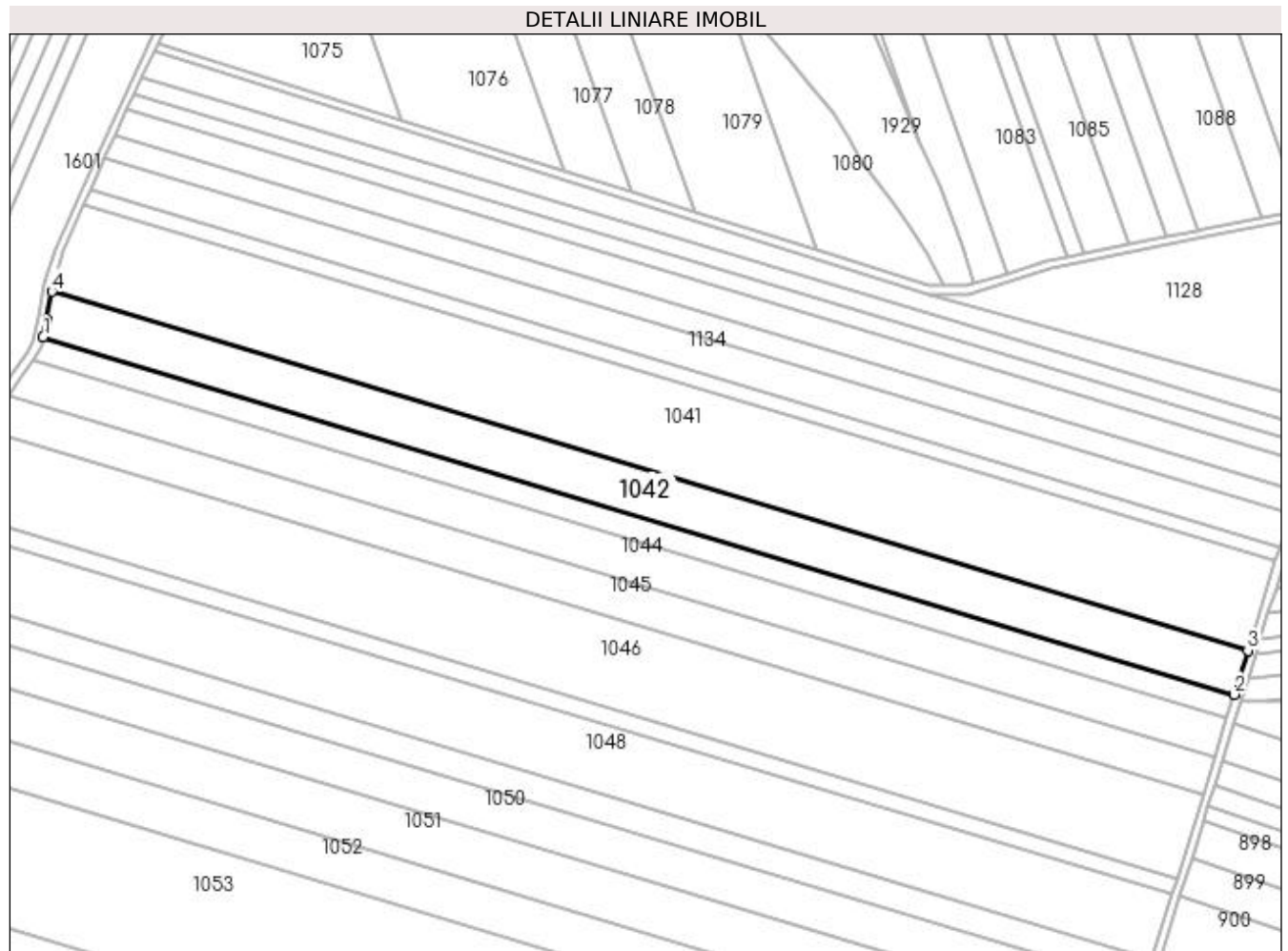
Inscrieri privind dezmembramentele dreptului de proprietate, drepturi reale de garanție și sarcini	Referințe
NU SUNT	

## Anexa Nr. 1 La Partea I

## Teren

Nr cadastral	Suprafața (mp)*	Observații / Referințe
	13.163	

\* Suprafața este determinată în planul de proiecție Stereo 70.



## Date referitoare la teren

Crt	Categorie folosință	Intra vilan	Suprafața (mp)	Tarla	Parcelă	Nr. topo	Observații / Referințe
1	arabil	NU	13.163	2	825	-	

## Lungime Segmente

1) Valorile lungimilor segmentelor sunt obținute din proiecție în plan.

Punct început	X / Y	Punct sfârșit	X / Y	Lungime segment (** (m)
1	434.472,88 303.985,736	2	435.043,732 303.814,671	595.932
2	435.043,732 303.814,671	3	435.050,308 303.835,712	22.045
3	435.050,308 303.835,712	4	434.477,12 304.007,477	598.371
4	434.477,12 304.007,477	5	434.474,574 303.994,303	13.418
5	434.474,574 303.994,303	1	434.472,88 303.985,736	8.733

**\*\* Lungimile segmentelor sunt determinate în planul de proiecție Stereo 70 și sunt rotunjite la 1 milimetru.**

**\*\*\* Distanța dintre puncte este formată din segmente cumulate ce sunt mai mici decât valoarea 1 milimetru.**





**DATE DESPRE IMOBILUL NR. 1043**

Oficiul de Cadastru și Publicitate Imobiliară DOLJ  
Biroul de Cadastru și Publicitate Imobiliară Craiova

**A. Partea I. Descrierea imobilului**

TEREN Extravilan

Adresa: Jud. Dolj, T2 P853

Nr. Crt	Nr cadastral Nr. topografic	Suprafața* (mp)	Observații / Referințe
A1		6.853	Sector cadastral:12 Teren neimprejmuit;

**B. Partea II. Proprietari și acte**

Inscrieri privitoare la dreptul de proprietate și alte drepturi reale		Referințe
/		
Act Administrativ nr. TDP 1640, din 07/09/2006 emis de CJSAPT DOLJ;		
B1	Intabulare, drept de PROPRIETATE, dobândit prin Reconstituire, cota actuala 1/1, cota initiala 1/1 1) PĂTRU MARIN, Lipsa CNP 2) MITROI ELENA, Lipsa CNP	A1

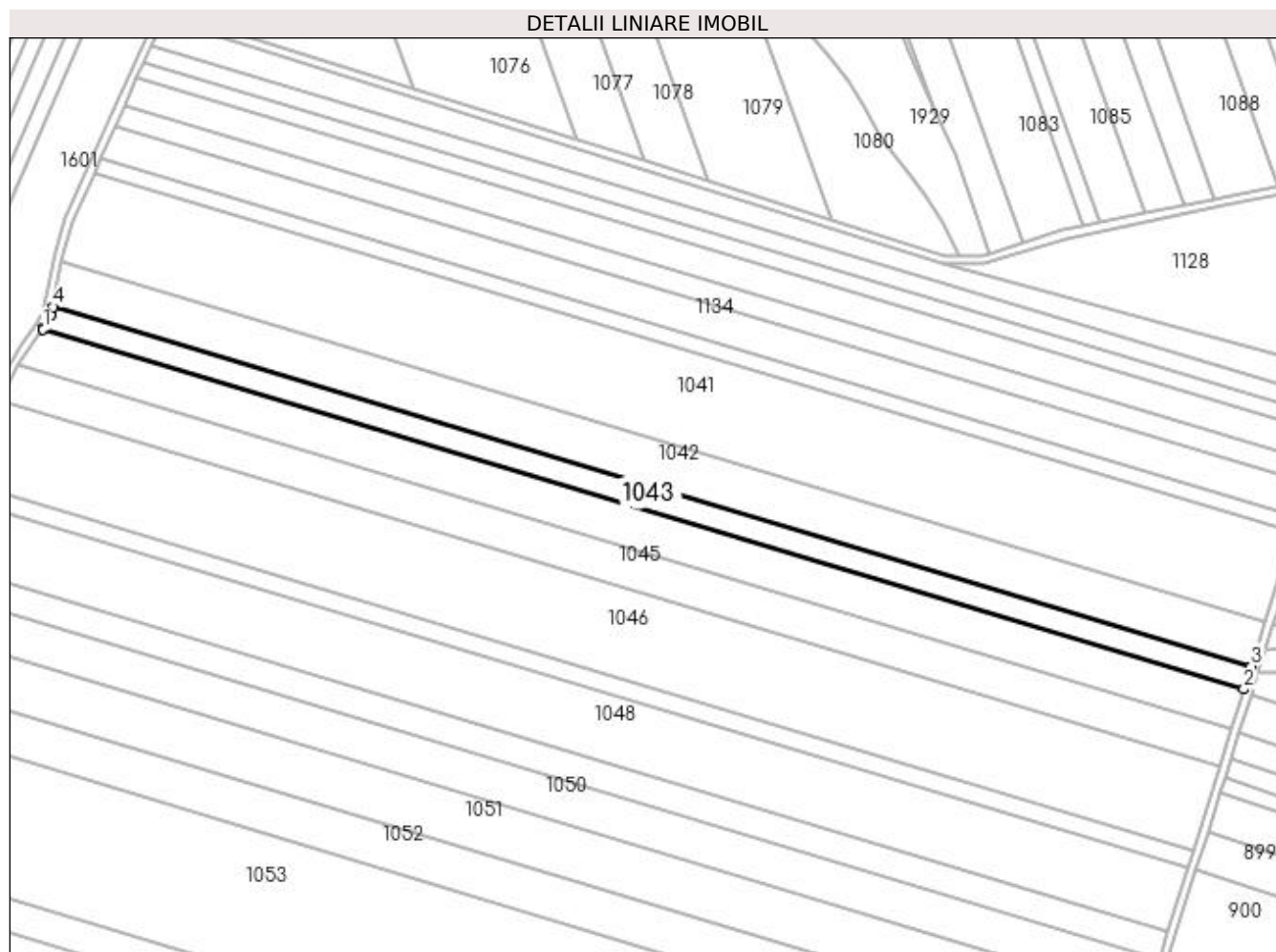
**C. Partea III. SARCINI .**

Inscrieri privind dezmembramintele dreptului de proprietate, drepturi reale de garanție și sarcini	Referințe
NU SUNT	

**Anexa Nr. 1 La Partea I****Teren**

Nr cadastral	Suprafața (mp)*	Observații / Referințe
	6.853	

\* Suprafața este determinată în planul de proiecție Stereo 70.

**Date referitoare la teren**

Crt	Categorie folosință	Intra vilan	Suprafața (mp)	Tarla	Parcelă	Nr. topo	Observații / Referințe
1	arabil	NU	6.853	2	853	-	

**Lungime Segmente**

1) Valorile lungimilor segmentelor sunt obținute din proiecție în plan.

Punct început	X / Y	Punct sfârșit	X / Y	Lungime segment (** (m)
1	434.468,282 303.975,112	2	435.040,302 303.803,697	597.152
2	435.040,302 303.803,697	3	435.043,732 303.814,671	11.498
3	435.043,732 303.814,671	4	434.472,88 303.985,736	595.932
4	434.472,88 303.985,736	5	434.472,163 303.982,115	3.691
5	434.472,163 303.982,115	6	434.468,815 303.975,82	7.13

Punct început	X / Y	Punct sfârșit	X / Y	Lungime segment (** (m)
6	434.468,815 303.975,82	1	434.468,282 303.975,112	0.886

\*\* Lungimile segmentelor sunt determinate în planul de proiecție Stereo 70 și sunt rotunjite la 1 milimetru.

\*\*\* Distanța dintre puncte este formată din segmente cumulate ce sunt mai mici decât valoarea 1 milimetru.



**DATE DESPRE IMOBILUL NR. 1044**

Oficiul de Cadastru și Publicitate Imobiliară DOLJ  
Biroul de Cadastru și Publicitate Imobiliară Craiova

**A. Partea I. Descrierea imobilului**

TEREN Extravilan

Adresa: Jud. Dolj, T2 P854/1

Nr. Crt	Nr cadastral Nr. topografic	Suprafața* (mp)	Observații / Referințe
A1		11.909	Sector cadastral:12 Teren neimprejmuit;

**B. Partea II. Proprietari și acte**

Inscrieri privitoare la dreptul de proprietate și alte drepturi reale	Referințe
/	
Act Administrativ nr. TDP 1475, din 22/03/2003 emis de CJSAPT DOLJ;	
B1	A1
Intabulare, drept de PROPRIETATE, dobândit prin Reconstituire, cota actuala 1/1, cota initiala 1/1 1) COCOȘ GHEORGHE, Lipsa CNP DEFUNCT:Da	

**C. Partea III. SARCINI .**

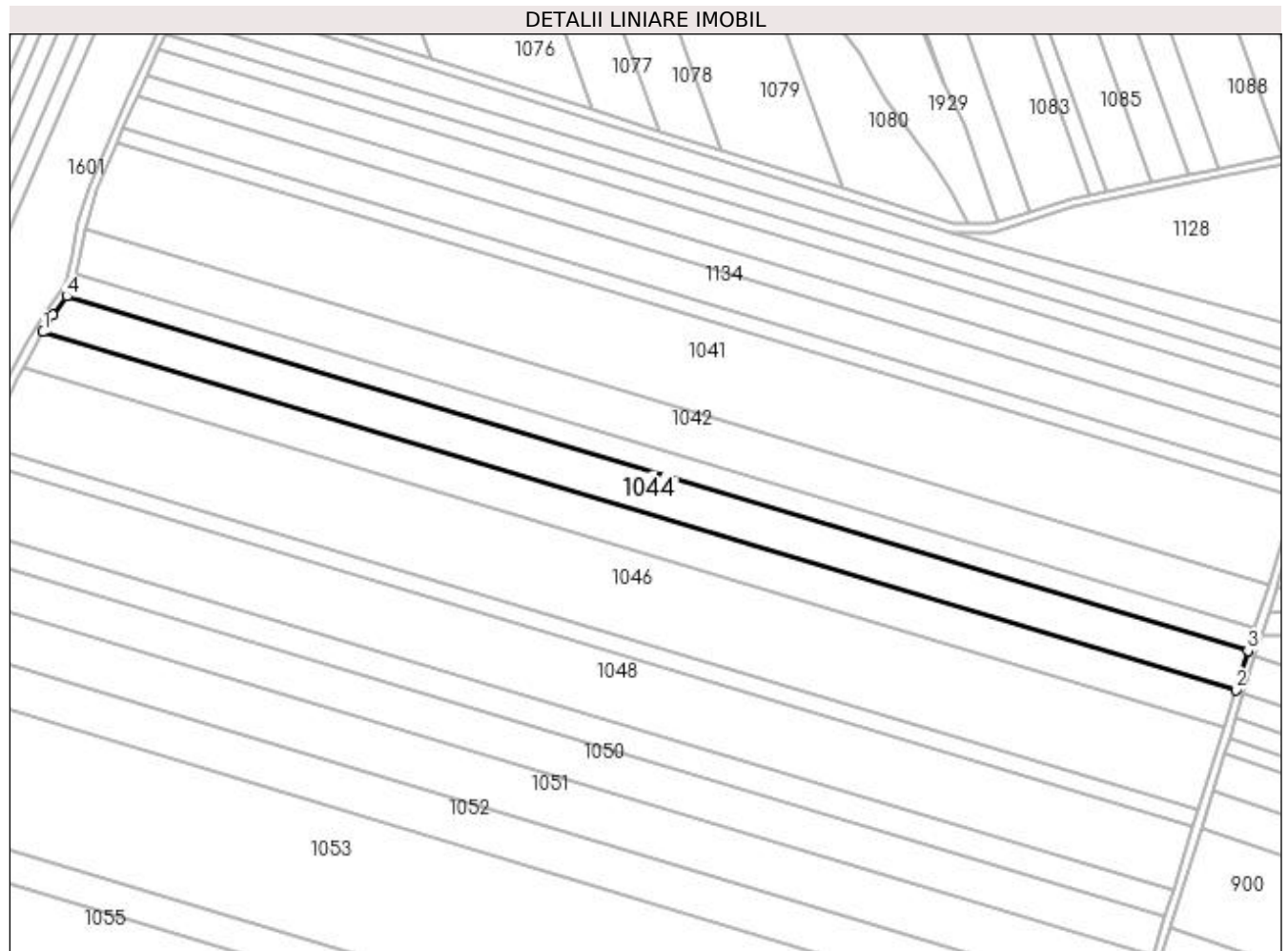
Inscrieri privind dezmembramintele dreptului de proprietate, drepturi reale de garanție și sarcini	Referințe
NU SUNT	

## Anexa Nr. 1 La Partea I

## Teren

Nr cadastral	Suprafața (mp)*	Observații / Referințe
	11.909	

\* Suprafața este determinată în planul de proiecție Stereo 70.



## Date referitoare la teren

Crt	Categorie folosință	Intra vilan	Suprafața (mp)	Tarla	Parcelă	Nr. topo	Observații / Referințe
1	arabil	NU	11.909	2	854/1	-	

## Lungime Segmente

1) Valorile lungimilor segmentelor sunt obținute din proiecție în plan.

Punct început	X / Y	Punct sfârșit	X / Y	Lungime segment (** (m)
1	434.456,718 303.957,872	2	435.034,385 303.784,765	603.047
2	435.034,385 303.784,765	3	435.040,302 303.803,697	19.835
3	435.040,302 303.803,697	4	434.468,282 303.975,112	597.152
4	434.468,282 303.975,112	5	434.461,449 303.966,043	11.355
5	434.461,449 303.966,043	1	434.456,718 303.957,872	9.442

**\*\* Lungimile segmentelor sunt determinate în planul de proiecție Stereo 70 și sunt rotunjite la 1 milimetru.**

**\*\*\* Distanța dintre puncte este formată din segmente cumulate ce sunt mai mici decât valoarea 1 milimetru.**





**DATE DESPRE IMOBILUL NR. 1045**

Oficiul de Cadastru și Publicitate Imobiliară DOLJ  
Biroul de Cadastru și Publicitate Imobiliară Craiova

**A. Partea I. Descrierea imobilului**

TEREN Extravilan

Adresa: Jud. Dolj, T2 P854

Nr. Crt	Nr cadastral Nr. topografic	Suprafața* (mp)	Observații / Referințe
A1		11.500	Sector cadastral:12 Teren neimprejmuit;

**B. Partea II. Proprietari și acte**

Inscrieri privitoare la dreptul de proprietate și alte drepturi reale	Referințe
/	
Act Administrativ nr. TDP 788-9674, din 23/09/1997 emis de CJS DAPT DOLJ;	
B1	A1
Intabulare, drept de PROPRIETATE, dobandit prin Reconstituire, cota actuala 1/1, cota initiala 1/1	
1) CISER ANDREI, Lipsa CNP	
2) BADAN MARIA DEFUNCT:Da	

**C. Partea III. SARCINI .**

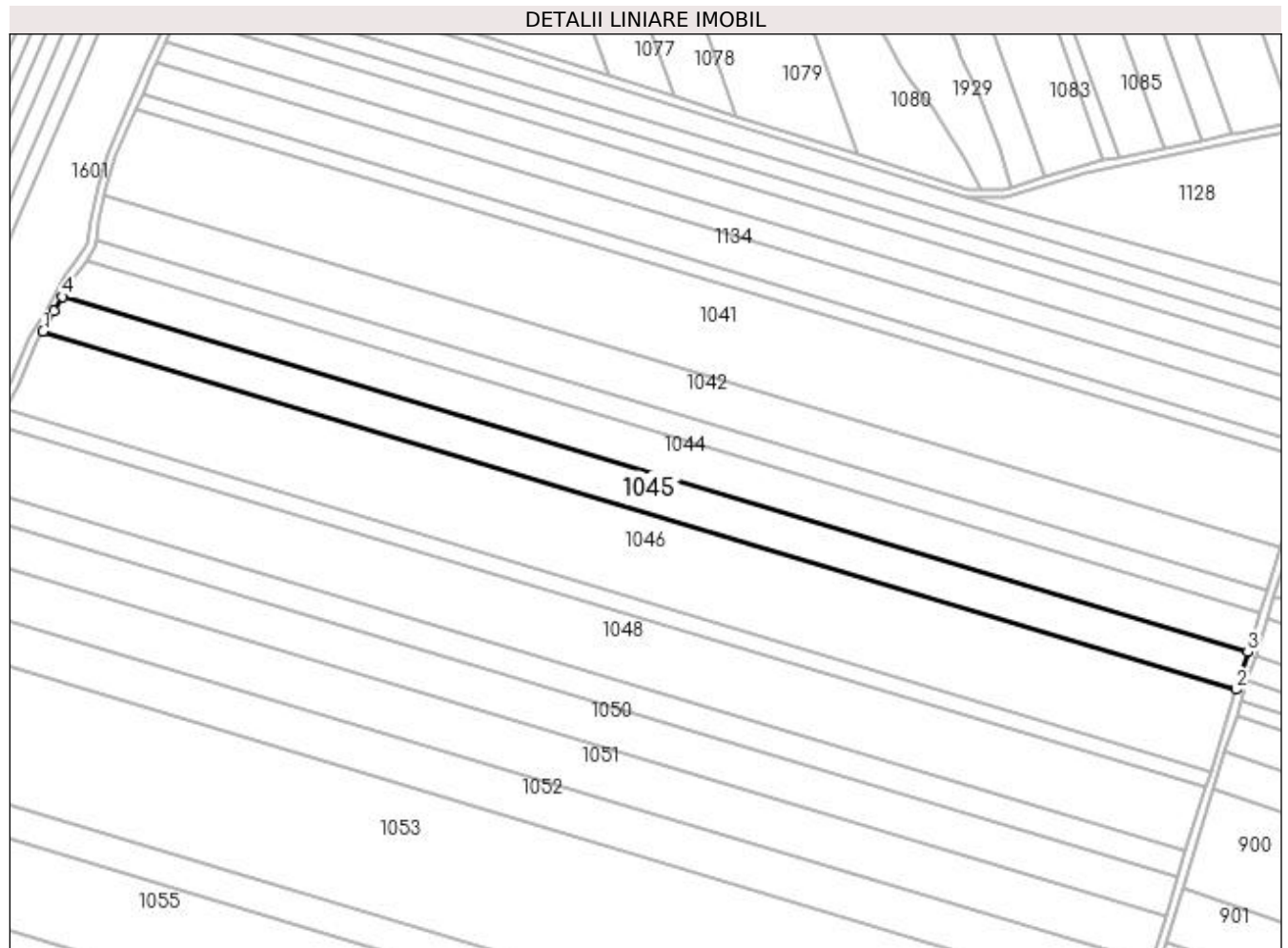
Inscrieri privind dezmembramintele dreptului de proprietate, drepturi reale de garanție și sarcini	Referințe
NU SUNT	

## Anexa Nr. 1 La Partea I

## Teren

Nr cadastral	Suprafața (mp)*	Observații / Referințe
	11.500	

\* Suprafața este determinată în planul de proiecție Stereo 70.



## Date referitoare la teren

Crt	Categorie folosință	Intra vilan	Suprafața (mp)	Tarla	Parcelă	Nr. topo	Observații / Referințe
1	arabil	NU	11.500	2	854	-	

## Lungime Segmente

1) Valorile lungimilor segmentelor sunt obținute din proiecție în plan.

Punct început	X / Y	Punct sfârșit	X / Y	Lungime segment (** (m)
1	434.447,217 303.940,879	2	435.028,715 303.766,624	607.046
2	435.028,715 303.766,624	3	435.034,385 303.784,765	19.006
3	435.034,385 303.784,765	4	434.456,718 303.957,872	603.047
4	434.456,718 303.957,872	5	434.452,697 303.950,925	8.027
5	434.452,697 303.950,925	1	434.447,217 303.940,879	11.443

**\*\* Lungimile segmentelor sunt determinate în planul de proiecție Stereo 70 și sunt rotunjite la 1 milimetru.**

**\*\*\* Distanța dintre puncte este formată din segmente cumulate ce sunt mai mici decât valoarea 1 milimetru.**



**DATE DESPRE IMOBILUL NR. 1046**

Oficiul de Cadastru și Publicitate Imobiliară DOLJ  
Biroul de Cadastru și Publicitate Imobiliară Craiova

**A. Partea I. Descrierea imobilului**

TEREN Extravilan

Adresa: Jud. Dolj, T2 P855

Nr. Crt	Nr cadastral Nr. topografic	Suprafața* (mp)	Observații / Referințe
A1		25.438	Sector cadastral:12 Teren neimprejmuit;

**B. Partea II. Proprietari și acte**

Inscrieri privitoare la dreptul de proprietate și alte drepturi reale		Referințe
/		
Act Administrativ nr. TDP 788-9674, din 23/09/1997 emis de CJS DAPT DOLJ;		
B1	Intabulare, drept de PROPRIETATE, dobandit prin Reconstituire, cota actuala 1/1, cota initiala 1/1 1) CISER ANDREI, Lipsa CNP 2) BADAN MARIA DEFUNCT:Da	A1

**C. Partea III. SARCINI .**

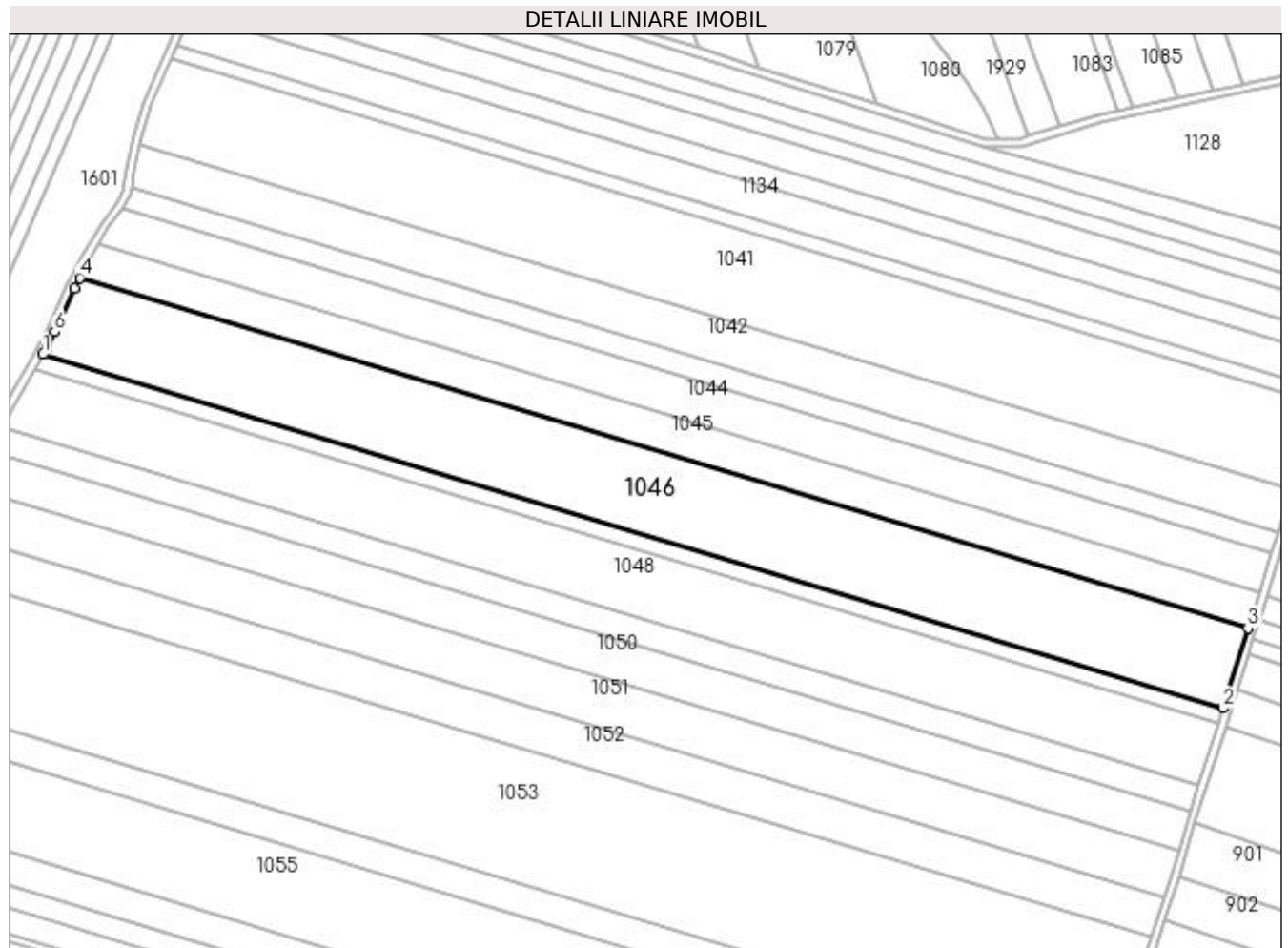
Inscrieri privind dezmembramintele dreptului de proprietate, drepturi reale de garanție și sarcini	Referințe
NU SUNT	

## Anexa Nr. 1 La Partea I

## Teren

Nr cadastral	Suprafața (mp)*	Observații / Referințe
	25.438	

\* Suprafața este determinată în planul de proiecție Stereo 70.



## Date referitoare la teren

Crt	Categorie folosință	Intra vilan	Suprafața (mp)	Tarla	Parcelă	Nr. topo	Observații / Referințe
1	arabil	NU	25.438	2	855	-	

## Lungime Segmente

1) Valorile lungimilor segmentelor sunt obținute din proiecție în plan.

Punct început	X / Y	Punct sfârșit	X / Y	Lungime segment (** (m)
1	434.428,92 303.902,832	2	435.016,276 303.726,821	613.161
2	435.016,276 303.726,821	3	435.028,715 303.766,624	41.701
3	435.028,715 303.766,624	4	434.447,217 303.940,879	607.046
4	434.447,217 303.940,879	5	434.444,439 303.935,785	5.802
5	434.444,439 303.935,785	6	434.434,632 303.913,965	23.923

Punct început	X / Y	Punct sfârșit	X / Y	Lungime segment (** (m)
6	434.434,632 303.913,965	7	434.430,586 303.905,838	9.078
7	434.430,586 303.905,838	1	434.428,92 303.902,832	3.437

\*\* Lungimile segmentelor sunt determinate în planul de proiecție Stereo 70 și sunt rotunjite la 1 milimetru.

\*\*\* Distanța dintre puncte este formată din segmente cumulate ce sunt mai mici decât valoarea 1 milimetru.





**DATE DESPRE IMOBILUL NR. 1047**

Oficiul de Cadastru și Publicitate Imobiliară DOLJ  
Biroul de Cadastru și Publicitate Imobiliară Craiova

**A. Partea I. Descrierea imobilului**

TEREN Extravilan

Adresa: Jud. Dolj, Tarla 2 Parcela 856

Nr. Crt	Nr cadastral Nr. topografic	Suprafața* (mp)	Observații / Referințe
A1	33411	5.113	Sector cadastral:12 Teren neimprejmit;

**B. Partea II. Proprietari și acte**

Inscrieri privitoare la dreptul de proprietate și alte drepturi reale		Referințe
<b>182916 / 29/07/2021</b>		
Act Notarial nr. CM 32, din 20/03/2013 emis de NP PAPA EUGENIA (act notarial nr Anteccontract de vanzare cumparare 1817 din 03.05.2019, emis de NP DOINA FAURAR;act administrativ nr TDP 1202-2179 din 05.11.1998, emis de CJSDPAT DOLJ);		
B1	Intabulare, drept de PROPRIETATE, dobandit prin Succesiune, cota actuala 1/1, cota initiala 1/1 1) <b>VLAD MARGARETA</b>	A1
B2	Se noteaza promisiunea bilaterala de vanzare-cumparare asupra imobilului de sub A1 intre promitentul vanzator de sub B1 si promitenta cumparatoare VLAD MARGARETA , pentru suma de 10.199 Lei care s-au achitat integral , contractul de vanzare-cumparare urmand a se perfecta pana la data de 03.05.2029	A1

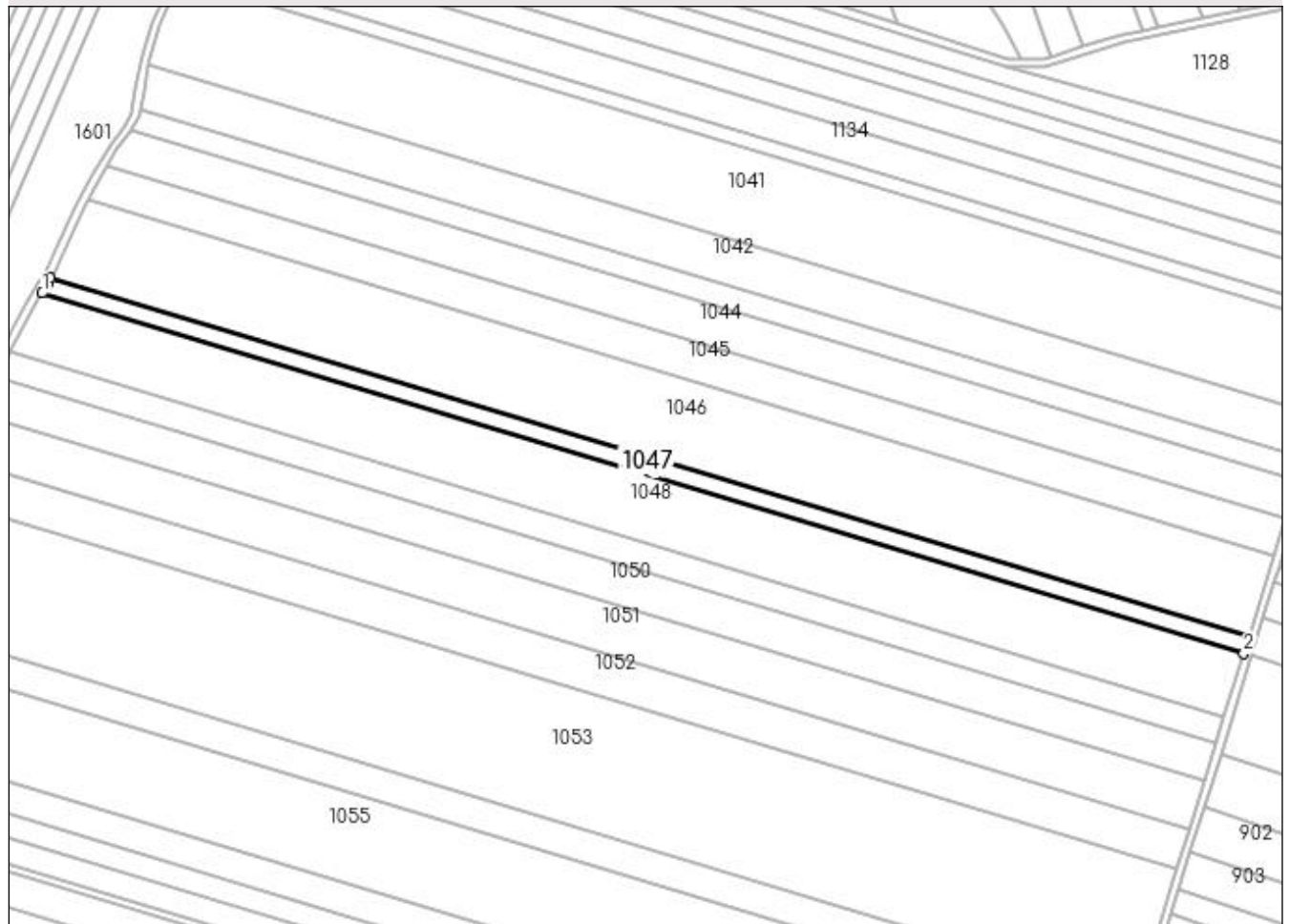
**C. Partea III. SARCINI .**

Inscrieri privind dezmembramintele dreptului de proprietate, drepturi reale de garanție și sarcini	Referințe
NU SUNT	

**Anexa Nr. 1 La Partea I****Teren**

Nr cadastral	Suprafața (mp)*	Observații / Referințe
33411	5.113	

\* Suprafața este determinată în planul de proiecție Stereo 70.

**DETALII LINIARE IMOBIL****Date referitoare la teren**

Crt	Categorie folosință	Intravilan	Suprafața (mp)	Tarla	Parcelă	Nr. topo	Observații / Referințe
1	arabil	NU	5.113	2	856	-	

**Lungime Segmente**

1) Valorile lungimilor segmentelor sunt obținute din proiecție în plan.

Punct început	X / Y	Punct sfârșit	X / Y	Lungime segment (** (m)
1	434.424,754 303.895,388	2	435.013,791 303.718,873	614.916
2	435.013,791 303.718,873	3	435.016,276 303.726,821	8.327
3	435.016,276 303.726,821	4	434.428,92 303.902,832	613.161
4	434.428,92 303.902,832	5	434.427,302 303.899,913	3.337
5	434.427,302 303.899,913	1	434.424,754 303.895,388	5.193

**\*\* Lungimile segmentelor sunt determinate în planul de proiecție Stereo 70 și sunt rotunjite la 1 milimetru.**

**\*\*\* Distanța dintre puncte este formată din segmente cumulate ce sunt mai mici decât valoarea 1 milimetru.**



**DATE DESPRE IMOBILUL NR. 1048**

Oficiul de Cadastru și Publicitate Imobiliară DOLJ  
Biroul de Cadastru și Publicitate Imobiliară Craiova

**A. Partea I. Descrierea imobilului**

TEREN Extravilan

Adresa: Jud. Dolj, TARLAUA 2 PARCELA 857

Nr. Crt	Nr cadastral Nr. topografic	Suprafața* (mp)	Observații / Referințe
A1	31832	Din acte: 20.000 Masurata: 19.917	Sector cadastral:12 Teren neimprejmit;

**B. Partea II. Proprietari și acte**

Inscrieri privitoare la dreptul de proprietate și alte drepturi reale		Referințe
<b>179079 / 26/09/2018</b>		
Act Notarial nr. 2712, din 25/09/2018 emis de Balaci Eugen (Incheiere de rectificare nr. 65/27.09.2018);		
B1	Intabulare, drept de PROPRIETATE, dobandit prin Conventie, cota actuala 1/1, cota initiala 1/1 1) <b>ZMARANDACHE RETA MARGARETA</b> 2) <b>ZMARANDACHE DANIEL FLORIN</b>	A1
B2	Se notează faptul că, imobilul face parte din patrimoniul de afecțiune al lui : ZMARANDACHE DANIEL FLORIN PERSOANA FIZICA AUTORIZATA	A1
Actiune In Instanta nr. CONTRACT DE IPOTECA AUT NR 2713, din 25/09/2018 emis de Balaci Eugen;		
B3	Se noteaza interdictiile de instrainare, construire, demolare, inchiriere, grevare 1) <b>PROCREDIT BANK SA, CIF:14622194</b>	A1
B4	Se noteaza interdictia de extindere 1) <b>PROCREDIT BANK SA, CIF:14622194</b>	A1

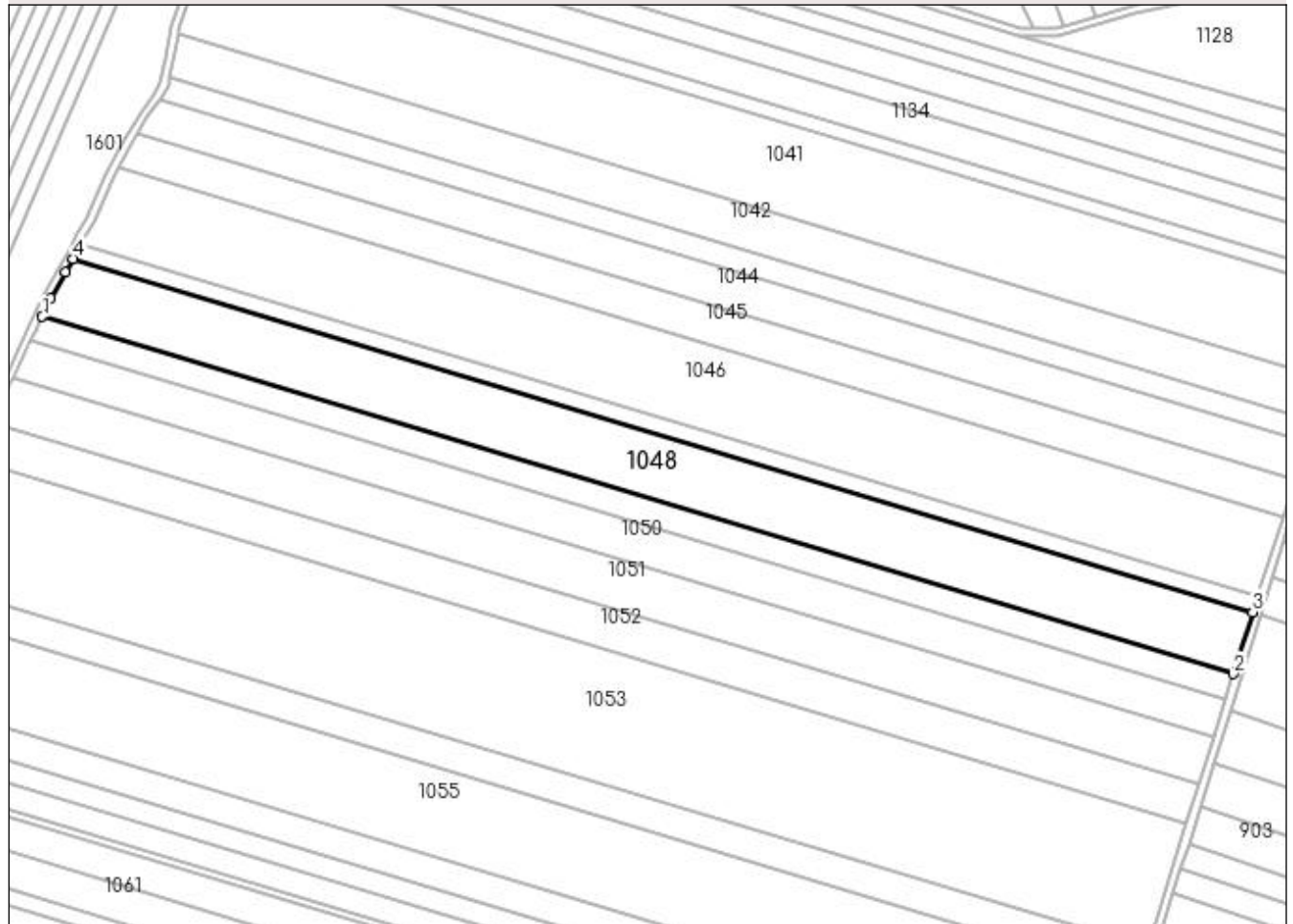
**C. Partea III. SARCINI**

Inscrieri privind dezmembramintele dreptului de proprietate, drepturi reale de garanție și sarcini		Referințe
<b>179079 / 26/09/2018</b>		
Actiune In Instanta nr. CONTRACT DE IPOTECA AUT NR 2713, din 25/09/2018 emis de Balaci Eugen;		
C1	Intabulare, drept de IPOTECA, Valoare:714000 LEsi celelalte obligatii de plata aferente creditului 1) <b>PROCREDIT BANK SA, CIF:14622194</b>	A1

**Anexa Nr. 1 La Partea I****Teren**

Nr cadastral	Suprafața (mp)*	Observații / Referințe
31832	Din acte: 20.000 Masurata: 19.917	

\* Suprafața este determinată în planul de proiecție Stereo 70.

**DETALII LINIARE IMOBIL****Date referitoare la teren**

Crt	Categorie folosință	Intravilan	Suprafața (mp)	Tarla	Parcelă	Nr. topo	Observații / Referințe
1	arabil	NU	19.917	2	857	-	

**Lungime Segmente**

1) Valorile lungimilor segmentelor sunt obținute din proiecție în plan.

Punct început	X / Y	Punct sfârșit	X / Y	Lungime segment (** (m)
1	434.409,172 303.866,428	2	435.004,181 303.688,124	621.151
2	435.004,181 303.688,124	3	435.013,791 303.718,873	32.216
3	435.013,791 303.718,873	4	434.424,754 303.895,388	614.916
4	434.424,754 303.895,388	5	434.420,873 303.888,493	7.912

Punct început	X / Y	Punct sfârșit	X / Y	Lungime segment (** (m)
5	434.420,873 303.888,493	6	434.413,488 303.875,431	15.005
6	434.413,488 303.875,431	1	434.409,172 303.866,428	9.984

\*\* Lungimile segmentelor sunt determinate în planul de proiecție Stereo 70 și sunt rotunjite la 1 milimetru.

\*\*\* Distanța dintre puncte este formată din segmente cumulate ce sunt mai mici decât valoarea 1 milimetru.





**DATE DESPRE IMOBILUL NR. 1049**

Oficiul de Cadastru și Publicitate Imobiliară DOLJ  
Biroul de Cadastru și Publicitate Imobiliară Craiova

**A. Partea I. Descrierea imobilului**

TEREN Extravilan

Adresa: Jud. Dolj, T2 P856

Nr. Crt	Nr cadastral Nr. topografic	Suprafața* (mp)	Observații / Referințe
A1		8.332	Sector cadastral:12 Teren neimprejmut;

**B. Partea II. Proprietari și acte**

Inscrieri privitoare la dreptul de proprietate și alte drepturi reale	Referințe
/	
Act Administrativ nr. TDP 1012-48563, din 20/03/1995 emis de CJS DAPT DOLJ;	
B1	A1
Intabulare, drept de PROPRIETATE, dobandit prin Reconstituire, cota actuala 1/1, cota initiala 1/1	
1) STAN FLORICA, Lipsa CNP	
2) BADAN PETRE, Lipsa CNP	
3) BĂDAN CONSTATNIN, Lipsa CNP	

**C. Partea III. SARCINI .**

Inscrieri privind dezmembramintele dreptului de proprietate, drepturi reale de garanție și sarcini	Referințe
NU SUNT	

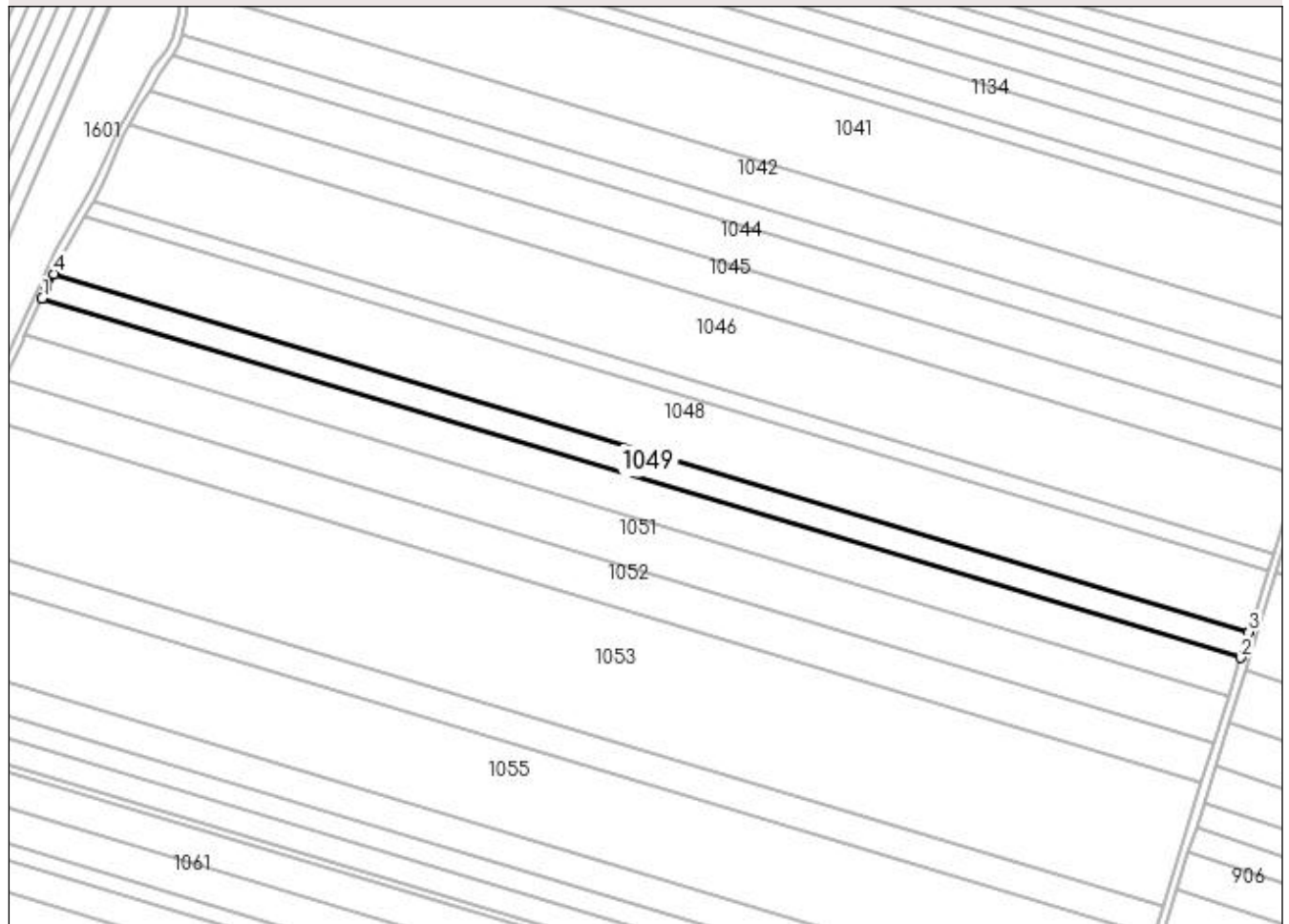
## Anexa Nr. 1 La Partea I

## Teren

Nr cadastral	Suprafața (mp)*	Observații / Referințe
	8.332	

\* Suprafața este determinată în planul de proiecție Stereo 70.

## DETALII LINIARE IMOBIL



## Date referitoare la teren

Crt	Categorie folosință	Intravilan	Suprafața (mp)	Tarla	Parcelă	Nr. topo	Observații / Referințe
1	arabil	NU	8.332	2	856	-	

## Lungime Segmente

1) Valorile lungimilor segmentelor sunt obținute din proiecție în plan.

Punct început	X / Y	Punct sfârșit	X / Y	Lungime segment (** (m)
1	434.403,353 303.854,19	2	435.000,185 303.675,339	623.054
2	435.000,185 303.675,339	3	435.004,181 303.688,124	13.395
3	435.004,181 303.688,124	4	434.409,172 303.866,428	621.151
4	434.409,172 303.866,428	5	434.405,637 303.859,053	8.178
5	434.405,637 303.859,053	1	434.403,353 303.854,19	5.373

**\*\* Lungimile segmentelor sunt determinate în planul de proiecție Stereo 70 și sunt rotunjite la 1 milimetru.**

**\*\*\* Distanța dintre puncte este formată din segmente cumulate ce sunt mai mici decât valoarea 1 milimetru.**



**DATE DESPRE IMOBILUL NR. 1050**

Oficiul de Cadastru și Publicitate Imobiliară DOLJ  
Biroul de Cadastru și Publicitate Imobiliară Craiova

**A. Partea I. Descrierea imobilului**

TEREN Extravilan

Adresa: Jud. Dolj, T2 P857

Nr. Crt	Nr cadastral Nr. topografic	Suprafața* (mp)	Observații / Referințe
A1		12.379	Sector cadastral:12 Teren neimprejmuit;

**B. Partea II. Proprietari și acte**

Inscrieri privitoare la dreptul de proprietate și alte drepturi reale	Referințe
/	
Act Administrativ nr. TDP 1093-48563, din 07/05/1997 emis de CJS DAPT DOLJ;	
B1	A1
Intabulare, drept de PROPRIETATE, dobândit prin Reconstituire, cota actuala 1/1, cota initiala 1/1 1) PAROHIA VIISOARA MICA, CIF:9999999999999, Lipsa CNP	

**C. Partea III. SARCINI .**

Inscrieri privind dezmembramintele dreptului de proprietate, drepturi reale de garanție și sarcini	Referințe
NU SUNT	

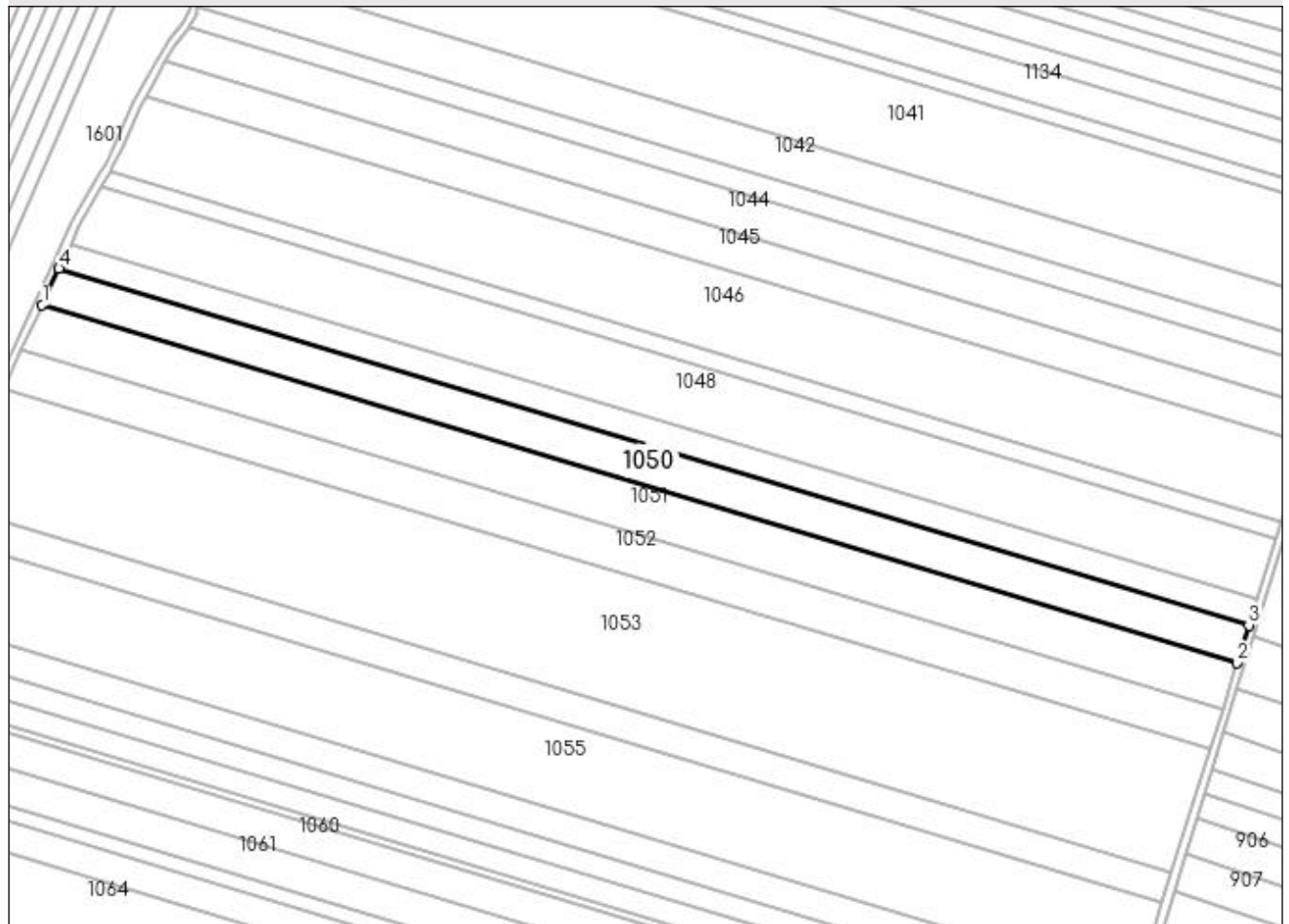
## Anexa Nr. 1 La Partea I

## Teren

Nr cadastral	Suprafața (mp)*	Observații / Referințe
	12.379	

\* Suprafața este determinată în planul de proiecție Stereo 70.

## DETALII LINIARE IMOBIL



## Date referitoare la teren

Crt	Categorie folosință	Intra vilan	Suprafața (mp)	Tarla	Parcelă	Nr. topo	Observații / Referințe
1	arabil	NU	12.379	2	857	-	

## Lungime Segmente

1) Valorile lungimilor segmentelor sunt obținute din proiecție în plan.

Punct început	X / Y	Punct sfârșit	X / Y	Lungime segment (** (m)
1	434.394,834 303.836,047	2	434.994,271 303.656,416	625.773
2	434.994,271 303.656,416	3	435.000,185 303.675,339	19.826
3	435.000,185 303.675,339	4	434.403,353 303.854,19	623.054
4	434.403,353 303.854,19	1	434.394,834 303.836,047	20.043

**\*\* Lungimile segmentelor sunt determinate în planul de proiecție Stereo 70 și sunt rotunjite la 1 milimetru.**

**\*\*\* Distanța dintre puncte este formată din segmente cumulate ce sunt mai mici decât valoarea 1 milimetru.**





**DATE DESPRE IMOBILUL NR. 1051**

Oficiul de Cadastru și Publicitate Imobiliară DOLJ  
Biroul de Cadastru și Publicitate Imobiliară Craiova

**A. Partea I. Descrierea imobilului**

TEREN Extravilan

Adresa: Jud. Dolj, TARLAUA 2, PARCELA 858

Nr. Crt	Nr cadastral Nr. topografic	Suprafața* (mp)	Observații / Referințe
A1	31240	15.351	Sector cadastral:12 Teren neimprijmit;

**B. Partea II. Proprietari și acte**

Inscrieri privitoare la dreptul de proprietate și alte drepturi reale		Referințe
<b>110752 / 13/11/2013</b>		
Hotarare Judecatoreasca nr. sentinta civila nr 4697, din 22/03/2013 emis de JUDECATORIA CRAIOVA ((dosar nr 1367/215/2012));		
B1	Intabulare, drept de PROPRIETATE, dobandit prin Hotarare Judecatoreasca, cota actuala 1/1, cota initiala 1/1 1) STAMIN DORU NICUSOR 2) STAMIN ELENA	A1
<b>208466 / 26/09/2019</b>		
Act Notarial nr. Contract de ipotecă aut. 1333, din 25/09/2019 emis de NP Vladioianu Teodora;		
B2	Se noteaza interdictiile de instrainare, grevare, inchiriere, construire , demolare, restructurare 1) PROCREDIT BANK S.A., CIF:14622194	A1
<b>210685 / 14/10/2020</b>		
Act Notarial nr. Contract de ipoteca aut nr. 369, din 13/10/2020 emis de Notar Public Vladioianu Teodora;		
B3	Se noteaza interdictia de grevare, instrainare , inschiriere, construire si demolare 1) PROCREDIT BANK S.A., CIF:14622194	A1
B4	Se noteaza interdictia de extindere 1) PROCREDIT BANK S.A., CIF:14622194	A1

**C. Partea III. SARCINI**

Inscrieri privind dezmembramintele dreptului de proprietate, drepturi reale de garanție și sarcini		Referințe
<b>208466 / 26/09/2019</b>		
Act Notarial nr. Contract de ipotecă aut. 1333, din 25/09/2019 emis de NP Vladioianu Teodora;		
C1	Intabulare, drept de IPOTECA, Valoare:180000 LEI, si celelalte obligatii de plata aferente creditului 1) PROCREDIT BANK S.A., CIF:14622194	A1
<b>210685 / 14/10/2020</b>		
Act Notarial nr. Contract de ipoteca aut nr. 369, din 13/10/2020 emis de Notar Public Vladioianu Teodora;		
C2	Intabulare, drept de IPOTECA, Valoare:125000 LEI+alte obligatii aferente creditului 1) PROCREDIT BANK S.A., CIF:14622194	A1

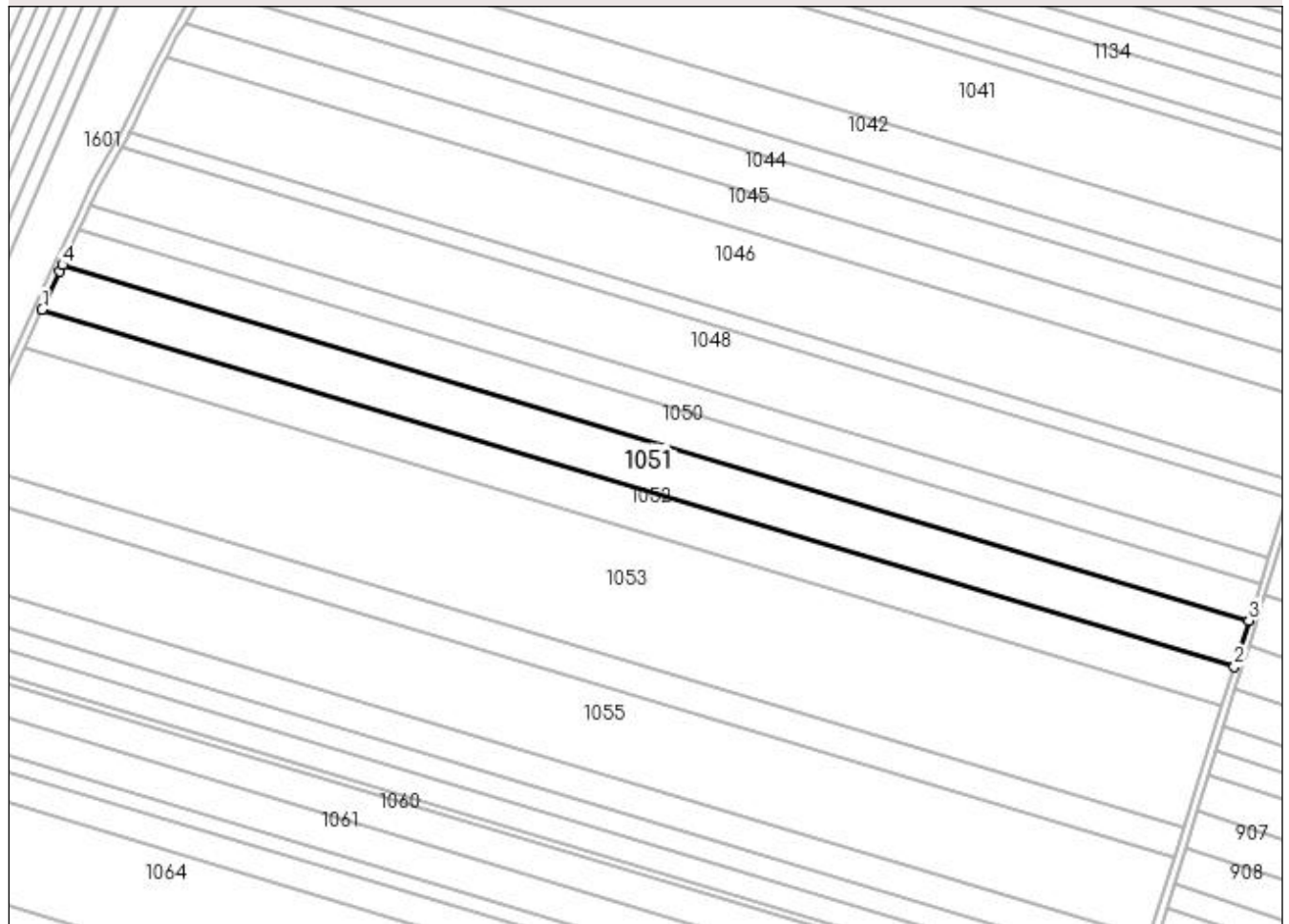
## Anexa Nr. 1 La Partea I

## Teren

Nr cadastral	Suprafața (mp)*	Observații / Referințe
31240	15.351	

\* Suprafața este determinată în planul de proiecție Stereo 70.

## DETALII LINIARE IMOBIL



## Date referitoare la teren

Crt	Categorie folosință	Intra vilan	Suprafața (mp)	Tarla	Parcelă	Nr. topo	Observații / Referințe
1	arabil	NU	15.351	2	858	-	

## Lungime Segmente

1) Valorile lungimilor segmentelor sunt obținute din proiecție în plan.

Punct început	X / Y	Punct sfârșit	X / Y	Lungime segment (** (m)
1	434.384,55 303.813,583	2	434.986,971 303.633,059	628.888
2	434.986,971 303.633,059	3	434.994,271 303.656,416	24.471
3	434.994,271 303.656,416	4	434.394,834 303.836,047	625.773
4	434.394,834 303.836,047	5	434.393,298 303.832,776	3.614
5	434.393,298 303.832,776	1	434.384,55 303.813,583	21.093

**\*\* Lungimile segmentelor sunt determinate în planul de proiecție Stereo 70 și sunt rotunjite la 1 milimetru.**

**\*\*\* Distanța dintre puncte este formată din segmente cumulate ce sunt mai mici decât valoarea 1 milimetru.**



**DATE DESPRE IMOBILUL NR. 1052**

Oficiul de Cadastru și Publicitate Imobiliară DOLJ  
Biroul de Cadastru și Publicitate Imobiliară Craiova

**A. Partea I. Descrierea imobilului**

TEREN Extravilan

Adresa: Jud. Dolj, T2,P859

Nr. Crt	Nr cadastral Nr. topografic	Suprafața* (mp)	Observații / Referințe
A1	32294	13.286	Sector cadastral:12 Teren neimpregmuit;

**B. Partea II. Proprietari și acte**

Inscrieri privitoare la dreptul de proprietate și alte drepturi reale		Referințe
<b>258650 / 18/11/2019</b>		
Act Notarial nr. 3167, din 15/11/2019 emis de POPA DANIELA-MARIA;		
B1	Intabulare, drept de PROPRIETATE, dobandit prin Conventie, cota actuala 1/1, cota initiala 1/1 1) <b>ZMARANDACHE DANIEL FLORIN</b> 2) <b>ZMARANDACHE RETA MARGARETA</b>	A1
B2	Se notează faptul că, imobilul face parte din patrimoniul de afecțaiune al lui : ZMARANDACHE DANIEL- FLORIN PERSOANA FIZICA AUTORIZATA	A1
Act Notarial nr. CONTRACT DE IPOTECA AUT 3169, din 15/11/2019 emis de Balaci Eugen;		
B3	se noteaza interdictia de grevare, instrainare, construire, demolare, inchiriere 1) <b>PROCREDIT BANK SA, CIF:14622194</b>	A1

**C. Partea III. SARCINI**

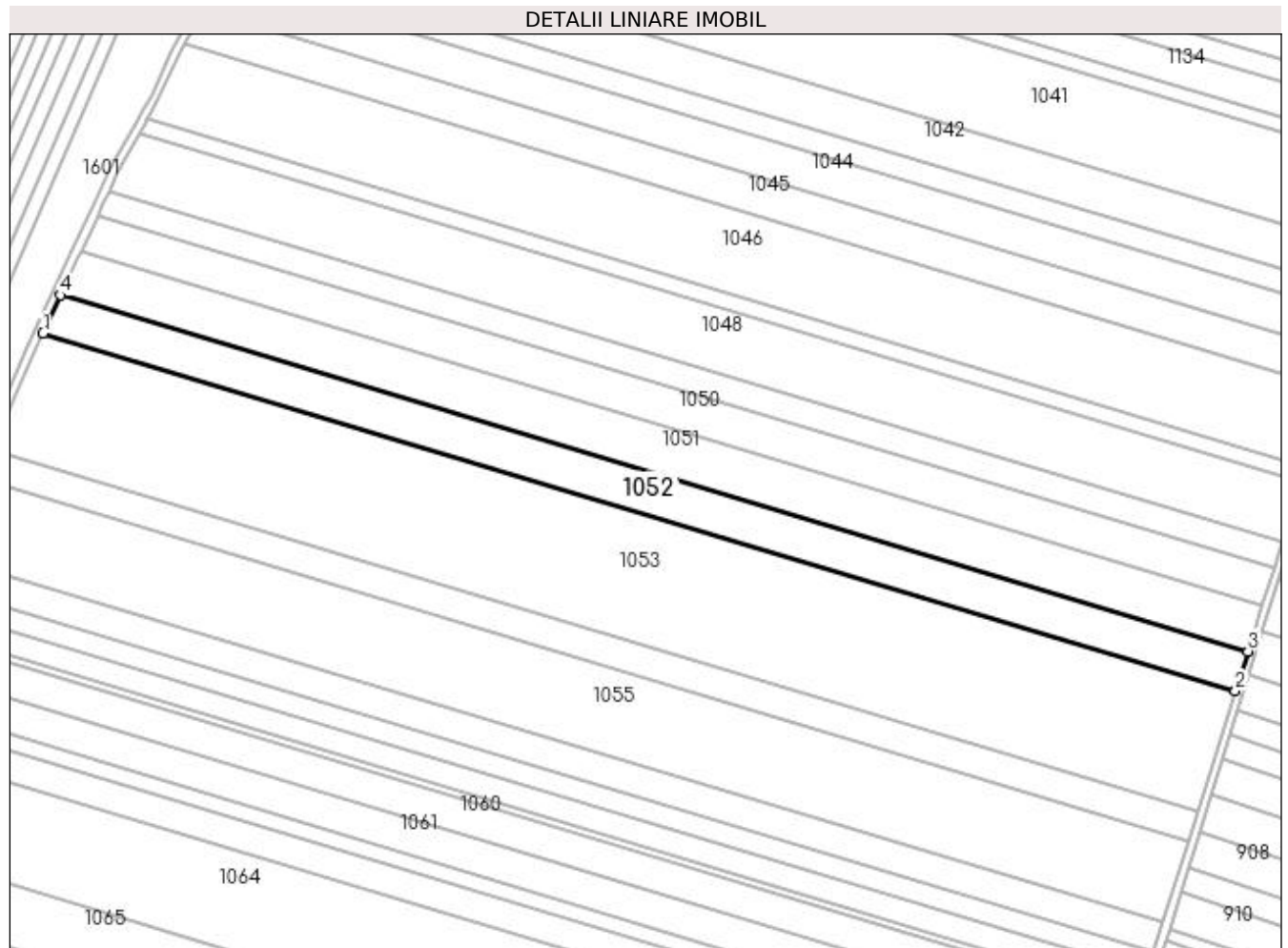
Inscrieri privind dezmembramintele dreptului de proprietate, drepturi reale de garanție și sarcini		Referințe
<b>258650 / 18/11/2019</b>		
Act Notarial nr. CONTRACT DE IPOTECA AUT 3169, din 15/11/2019 emis de Balaci Eugen;		
C1	Intabulare, drept de IPOTECA, Valoare:99000 EUR, si celelalte obligatii de plata aferente creditului 1) <b>PROCREDIT BANK SA, CIF:14622194</b>	A1

## Anexa Nr. 1 La Partea I

## Teren

Nr cadastral	Suprafața (mp)*	Observații / Referințe
32294	13.286	

\* Suprafața este determinată în planul de proiecție Stereo 70.



## Date referitoare la teren

Crt	Categorie folosință	Intra vilan	Suprafața (mp)	Tarla	Parcelă	Nr. topo	Observații / Referințe
1	arabil	NU	13.286	2	859	-	

## Lungime Segmente

1) Valorile lungimilor segmentelor sunt obținute din proiecție în plan.

Punct început	X / Y	Punct sfârșit	X / Y	Lungime segment (** (m)
1	434.375,725 303.794,22	2	434.980,682 303.612,935	631.536
2	434.980,682 303.612,935	3	434.986,971 303.633,059	21.084
3	434.986,971 303.633,059	4	434.384,55 303.813,583	628.888
4	434.384,55 303.813,583	1	434.375,725 303.794,22	21.279

**\*\* Lungimile segmentelor sunt determinate în planul de proiecție Stereo 70 și sunt rotunjite la 1 milimetru.**

**\*\*\* Distanța dintre puncte este formată din segmente cumulate ce sunt mai mici decât valoarea 1 milimetru.**





**DATE DESPRE IMOBILUL NR. 1053**

Oficiul de Cadastru și Publicitate Imobiliară DOLJ  
Biroul de Cadastru și Publicitate Imobiliară Craiova

**A. Partea I. Descrierea imobilului**

TEREN Extravilan

Adresa: Jud. Dolj, T2 P860

Nr. Crt	Nr cadastral Nr. topografic	Suprafața* (mp)	Observații / Referințe
A1	30135	40.900	Sector cadastral:12 Teren neimprejmut;

**B. Partea II. Proprietari și acte**

Inscrieri privitoare la dreptul de proprietate și alte drepturi reale		Referințe
<b>178865 / 26/09/2018</b>		
Act Notarial nr. Contract de Vanzare aut. 2711, din 25/09/2018 emis de Balaci Eugen (act notarial nr Incheiere de rectificare nr. 65 din 27.09.2018, emis de NP Balaci Eugen);		
B1	Intabulare, drept de PROPRIETATE, dobandit prin Conventie, cota actuala 1/1, cota initiala 1/1 1) ZMARANDACHE RETA MARGARETA 2) ZMARANDACHE DANIEL FLORIN	A1
B2	Se notează faptul că, imobilul face parte din patrimoniul de afectatiune al lui : ZMARANDACHE DANIEL -FLORIN PERSOANA FIZICA AUTORIZATA	A1
Act Notarial nr. CONTRACT DE IPOTECA AUT 2713, din 25/09/2018 emis de Balaci Eugen;		
B3	se noteaza interdictiile de instrainare, grevare, construire, demolare si inchiriere 1) PROCREDIT BANK SA, CIF:14622194	A1
B4	se noteaza interdictia de extindere 1) PROCREDIT BANK SA, CIF:14622194	A1

**C. Partea III. SARCINI**

Inscrieri privind dezmembramintele dreptului de proprietate, drepturi reale de garanție și sarcini		Referințe
<b>178865 / 26/09/2018</b>		
Act Notarial nr. CONTRACT DE IPOTECA AUT 2713, din 25/09/2018 emis de Balaci Eugen;		
C1	Intabulare, drept de IPOTECA, Valoare:714000 LEI+ celelalte obligatii de plata aferente creditului 1) PROCREDIT BANK SA, CIF:14622194	A1

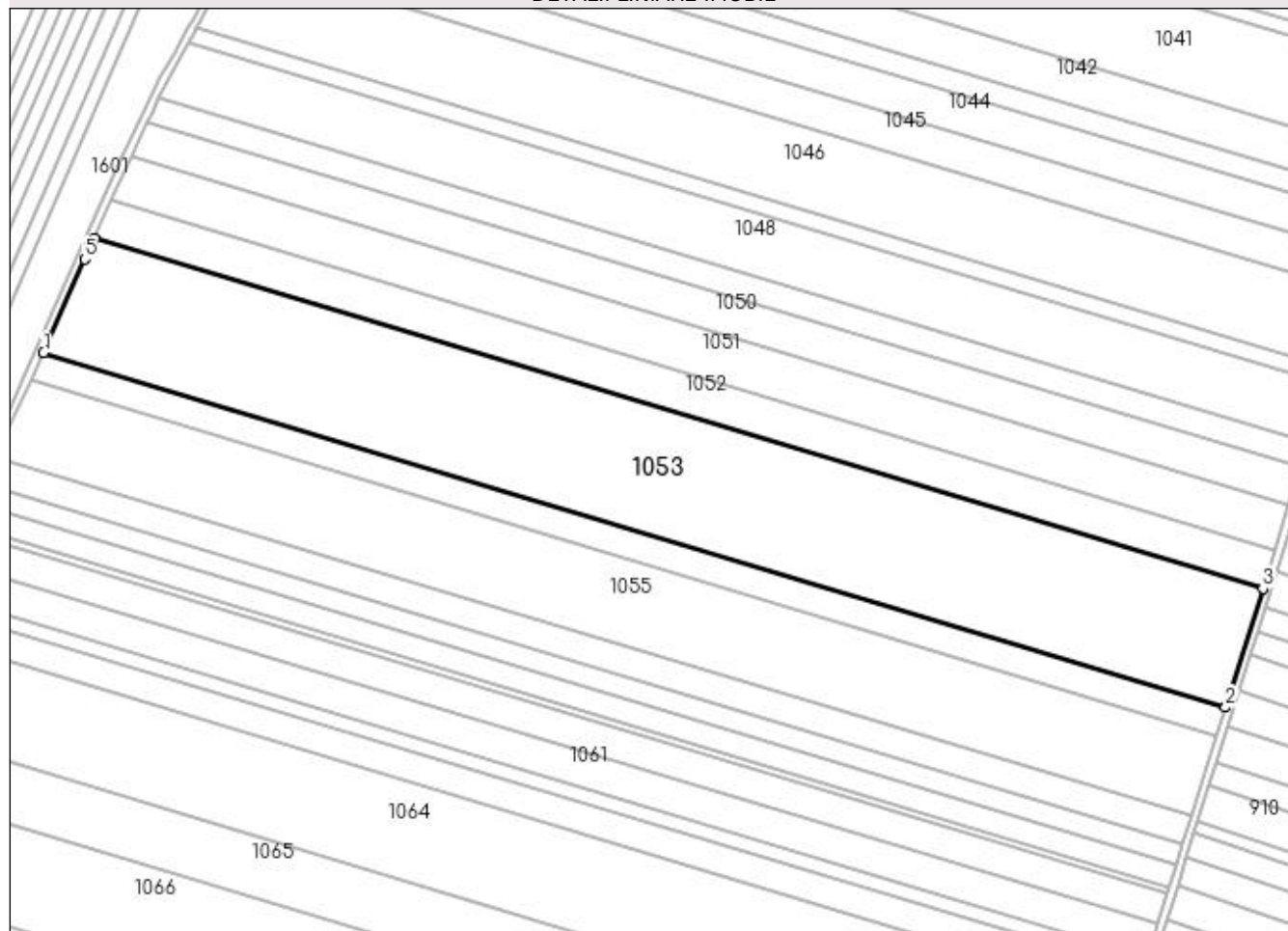
## Anexa Nr. 1 La Partea I

## Teren

Nr cadastral	Suprafața (mp)*	Observații / Referințe
30135	40.900	

\* Suprafața este determinată în planul de proiecție Stereo 70.

## DETALII LINIARE IMOBIL



## Date referitoare la teren

Crt	Categorie folosință	Intravilan	Suprafața (mp)	Tarla	Parcelă	Nr. topo	Observații / Referințe
1	arabil	NU	40.900	2	860	-	

## Lungime Segmente

1) Valorile lungimilor segmentelor sunt obținute din proiecție în plan.

Punct început	X / Y	Punct sfârșit	X / Y	Lungime segment (** (m)
1	434.349,545 303.734,852	2	434.961,474 303.551,478	638.814
2	434.961,474 303.551,478	3	434.980,682 303.612,935	64.389
3	434.980,682 303.612,935	4	434.375,725 303.794,22	631.536
4	434.375,725 303.794,22	5	434.370,785 303.783,383	11.91
5	434.370,785 303.783,383	1	434.349,545 303.734,852	52.975

**\*\* Lungimile segmentelor sunt determinate în planul de proiecție Stereo 70 și sunt rotunjite la 1 milimetru.**

**\*\*\* Distanța dintre puncte este formată din segmente cumulate ce sunt mai mici decât valoarea 1 milimetru.**



**DATE DESPRE IMOBILUL NR. 1054**

Oficiul de Cadastru și Publicitate Imobiliară DOLJ  
Biroul de Cadastru și Publicitate Imobiliară Craiova

**A. Partea I. Descrierea imobilului**

TEREN Extravilan

Adresa: Jud. Dolj, T2 P757

Nr. Crt	Nr cadastral Nr. topografic	Suprafața* (mp)	Observații / Referințe
A1		10.000	Sector cadastral:12 Teren neimprejmuit;

**B. Partea II. Proprietari și acte**

Inscrieri privitoare la dreptul de proprietate și alte drepturi reale	Referințe
/	
Act Administrativ nr. TDP 1600, din 07/04/2004 emis de CJSAPT DOLJ;	
B1	A1
Intabulare, drept de PROPRIETATE, dobândit prin Reconstituire, cota actuala 1/1, cota initiala 1/1 1) TOMA ELENA, Lipsa CNP	

**C. Partea III. SARCINI .**

Inscrieri privind dezmembramentele dreptului de proprietate, drepturi reale de garanție și sarcini	Referințe
NU SUNT	

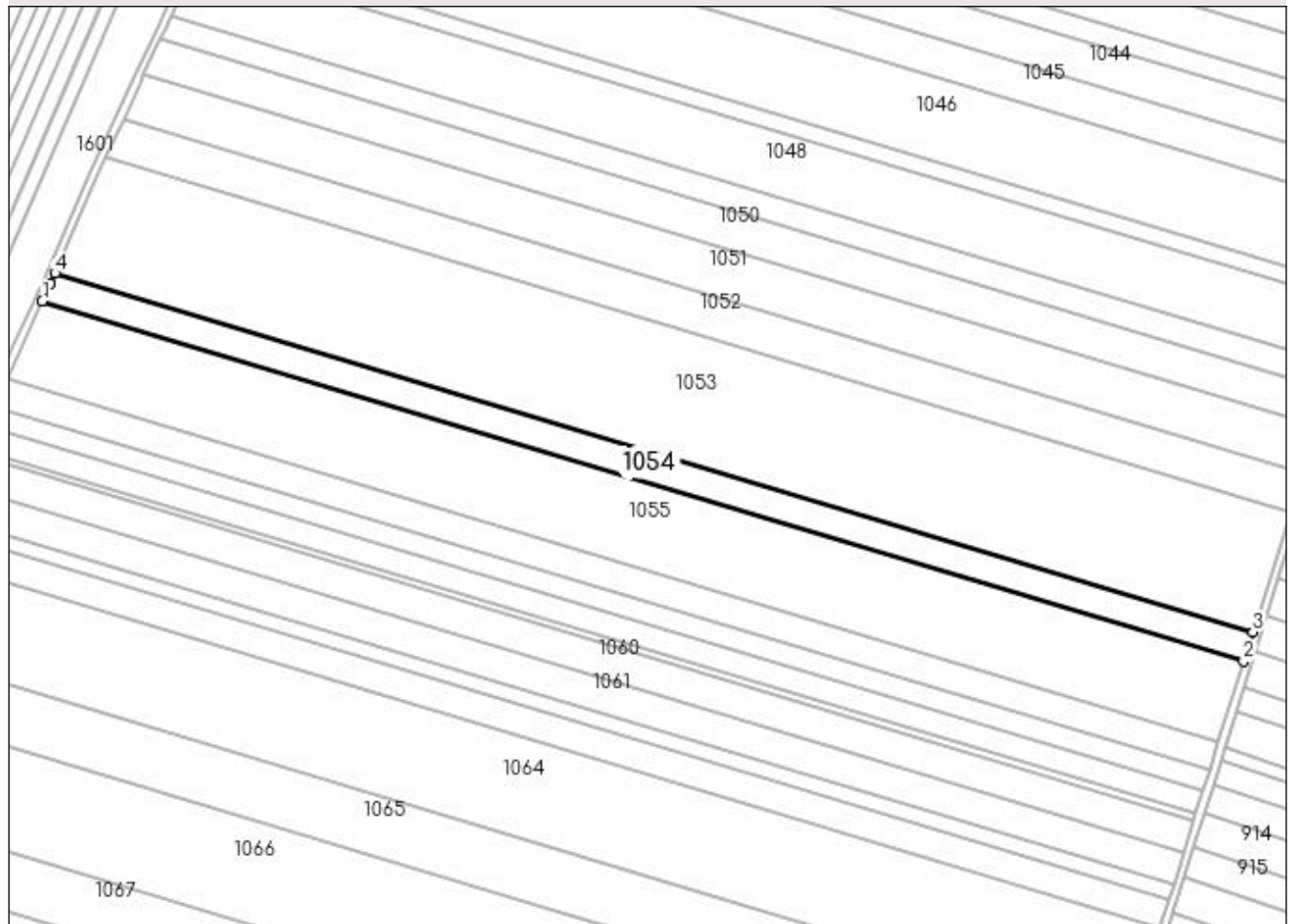
## Anexa Nr. 1 La Partea I

## Teren

Nr cadastral	Suprafața (mp)*	Observații / Referințe
	10.000	

\* Suprafața este determinată în planul de proiecție Stereo 70.

## DETALII LINIARE IMOBIL



## Date referitoare la teren

Crt	Categorie folosință	Intra vilan	Suprafața (mp)	Tarla	Parcelă	Nr. topo	Observații / Referințe
1	arabil	NU	10.000	2	757	-	

## Lungime Segmente

1) Valorile lungimilor segmentelor sunt obținute din proiecție în plan.

Punct început	X / Y	Punct sfârșit	X / Y	Lungime segment (** (m)
1	434.343,036 303.720,485	2	434.956,811 303.536,558	640.741
2	434.956,811 303.536,558	3	434.961,474 303.551,478	15.632
3	434.961,474 303.551,478	4	434.349,545 303.734,852	638.814
4	434.349,545 303.734,852	5	434.347,222 303.729,544	5.794
5	434.347,222 303.729,544	1	434.343,036 303.720,485	9.979

**\*\* Lungimile segmentelor sunt determinate în planul de proiecție Stereo 70 și sunt rotunjite la 1 milimetru.**

**\*\*\* Distanța dintre puncte este formată din segmente cumulate ce sunt mai mici decât valoarea 1 milimetru.**





**DATE DESPRE IMOBILUL NR. 1055**

Oficiul de Cadastru și Publicitate Imobiliară DOLJ  
Biroul de Cadastru și Publicitate Imobiliară Craiova

**A. Partea I. Descrierea imobilului**

TEREN Extravilan

Adresa: Jud. Dolj, T2 P862

Nr. Crt	Nr cadastral Nr. topografic	Suprafața* (mp)	Observații / Referințe
A1		27.651	Sector cadastral:12 Teren neimprejmuit;

**B. Partea II. Proprietari și acte**

Inscrieri privitoare la dreptul de proprietate și alte drepturi reale	Referințe
/	
Act Administrativ nr. TDP 1054-48563, din 30/03/1995 emis de CJS DAPT DOLJ;	
B1	A1
Intabulare, drept de PROPRIETATE, dobândit prin Reconstituire, cota actuala 1/1, cota initiala 1/1 1) ALEXANDRU NICOLAE DEFUNCT:Da	

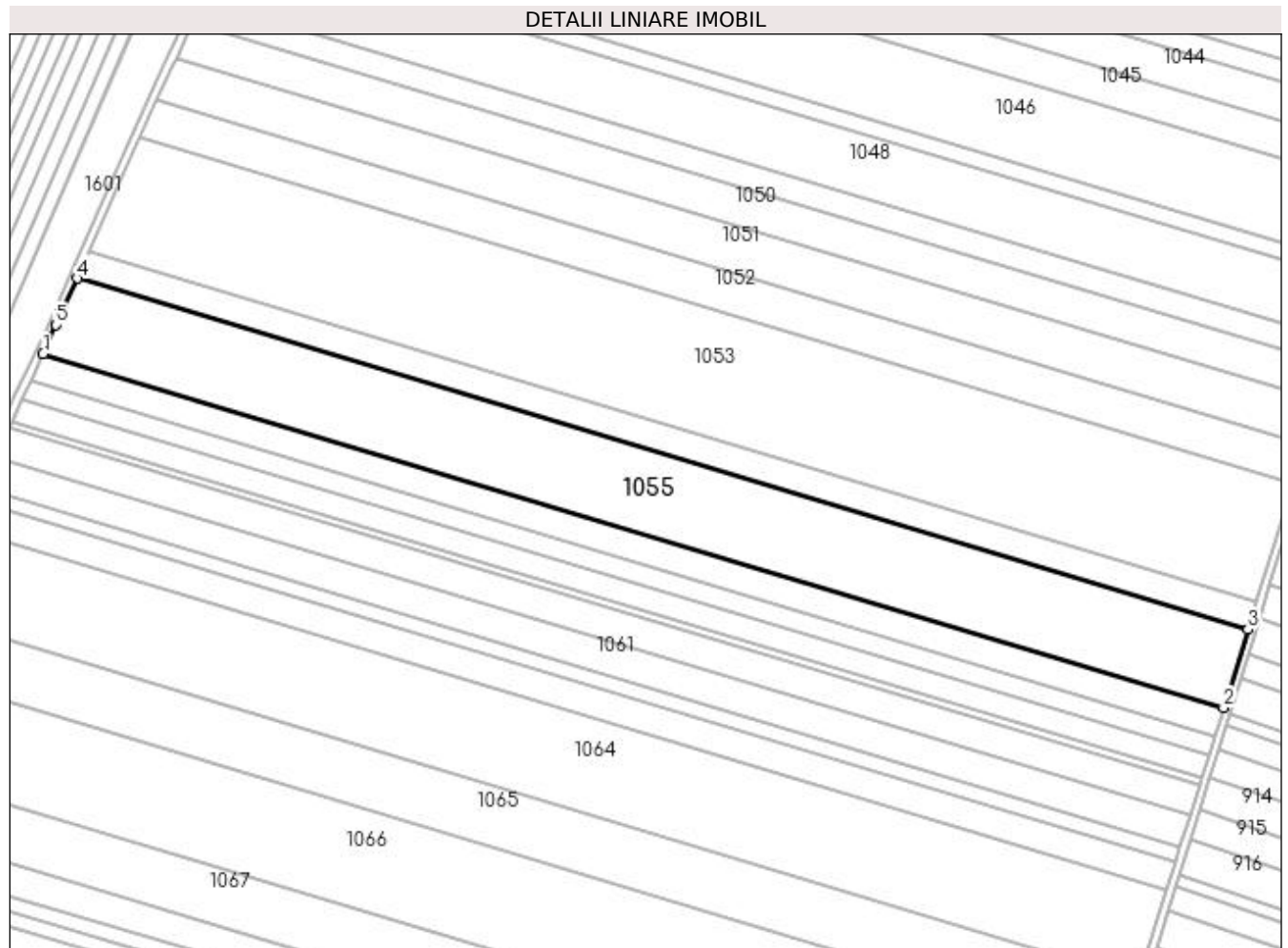
**C. Partea III. SARCINI .**

Inscrieri privind dezmembramintele dreptului de proprietate, drepturi reale de garanție și sarcini	Referințe
NU SUNT	

**Anexa Nr. 1 La Partea I****Teren**

Nr cadastral	Suprafața (mp)*	Observații / Referințe
	27.651	

\* Suprafața este determinată în planul de proiecție Stereo 70.

**Date referitoare la teren**

Crt	Categorie folosință	Intravilan	Suprafața (mp)	Tarla	Parcelă	Nr. topo	Observații / Referințe
1	arabil	NU	27.651	2	862	-	

**Lungime Segmente**

1) Valorile lungimilor segmentelor sunt obținute din proiecție în plan.

Punct început	X / Y	Punct sfârșit	X / Y	Lungime segment (** (m)
1	434.324,964 303.681,044	2	434.943,992 303.495,543	646.225
2	434.943,992 303.495,543	3	434.956,811 303.536,558	42.972
3	434.956,811 303.536,558	4	434.343,036 303.720,485	640.741
4	434.343,036 303.720,485	5	434.331,755 303.696,065	26.9
5	434.331,755 303.696,065	1	434.324,964 303.681,044	16.485

**\*\* Lungimile segmentelor sunt determinate în planul de proiecție Stereo 70 și sunt rotunjite la 1 milimetru.**

**\*\*\* Distanța dintre puncte este formată din segmente cumulate ce sunt mai mici decât valoarea 1 milimetru.**



**DATE DESPRE IMOBILUL NR. 1056**

Oficiul de Cadastru și Publicitate Imobiliară DOLJ  
Biroul de Cadastru și Publicitate Imobiliară Craiova

**A. Partea I. Descrierea imobilului**

TEREN Extravilan

Nr. CF vechi:146

Nr. cadastral vechi:143

Adresa: Jud. Dolj, T 2, P 863

Nr. Crt	Nr cadastral Nr. topografic	Suprafața* (mp)	Observații / Referințe
A1	31647	10.000	Sector cadastral:12 Teren neimprejmuit;

**B. Partea II. Proprietari și acte**

Inscrieri privitoare la dreptul de proprietate și alte drepturi reale		Referințe
<b>178704 / 26/09/2018</b>		
Act Notarial nr. Contract de Vanzare aut. 2711, din 25/09/2018 emis de Balaci Eugen (act notarial nr Incheiere de rectificare nr. 65 din 27.09.2018, emis de NP Balaci Eugen);		
B1	Intabulare, drept de PROPRIETATE, dobandit prin Conventie, cota actuala 1/1, cota initiala 1/1 1) ZMARANDACHE RETA MARGARETA 2) ZMARANDACHE DANIEL FLORIN	A1
B2	Se notează faptul că, imobilul face parte din patrimoniul de afecțaiune al lui : ZMARANDACHE DANIEL -FLORIN PERSOANA FIZICA AUTORIZATA	A1
Act Notarial nr. Contract de ipoteca nr. 2713, din 25/09/2018 emis de Balaci Eugen;		
B3	se noteaza interdictiile de instrainare, construire, demolare si inchiriere, grevare 1) PROCREDIT BANK SA, CIF:14622194	A1
B4	se noteaza interdictia de extindere 1) PROCREDIT BANK SA, CIF:14622194	A1

**C. Partea III. SARCINI**

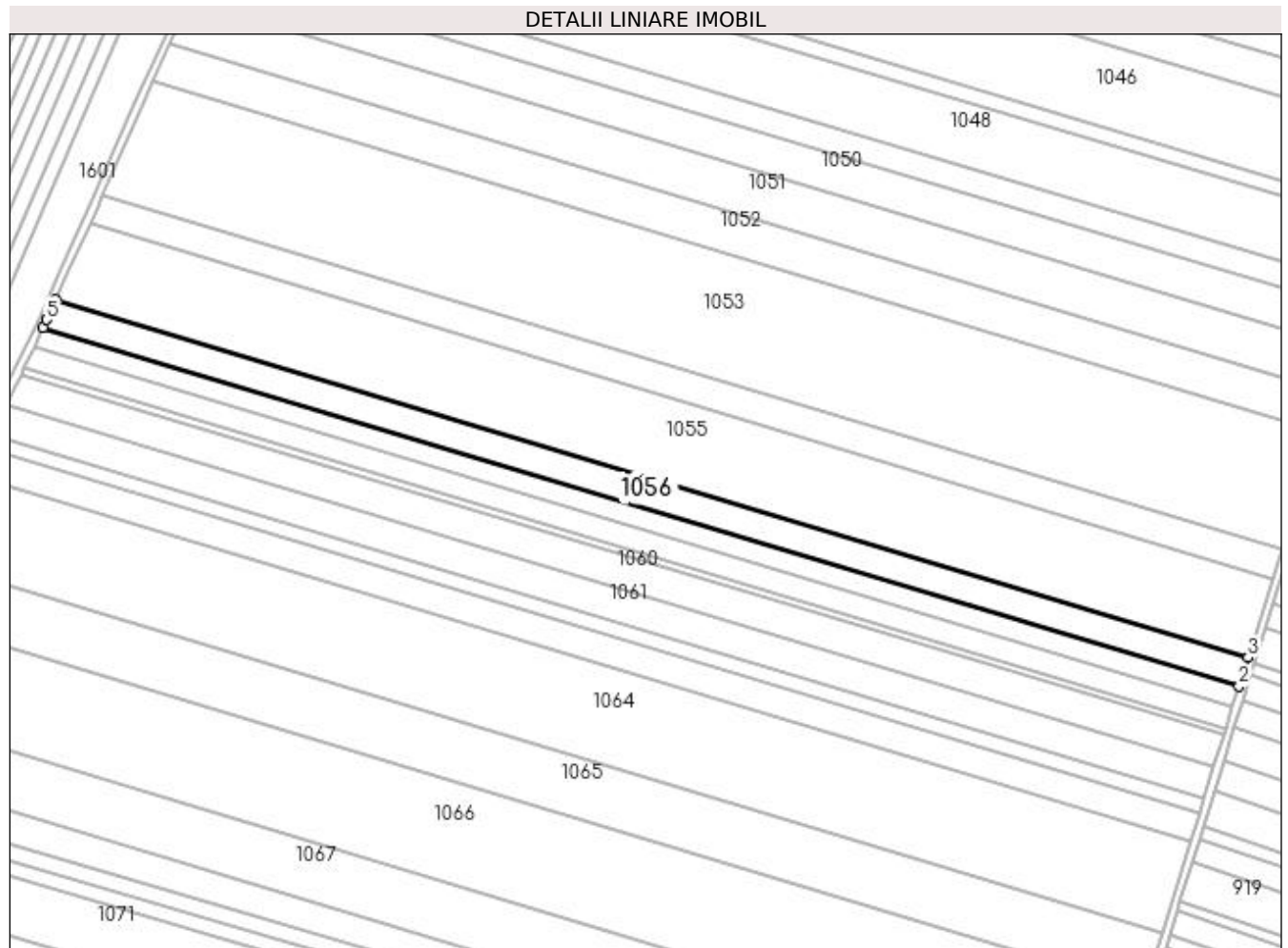
Inscrieri privind dezmembramintele dreptului de proprietate, drepturi reale de garanție și sarcini		Referințe
<b>178704 / 26/09/2018</b>		
Act Notarial nr. Contract de ipoteca nr. 2713, din 25/09/2018 emis de Balaci Eugen;		
C1	Intabulare, drept de IPOTECA, Valoare:714000 LEI+ celelalte obligatii de plata aferente creditului 1) PROCREDIT BANK SA, CIF:14622194	A1

## Anexa Nr. 1 La Partea I

## Teren

Nr cadastral	Suprafața (mp)*	Observații / Referințe
31647	10.000	

\* Suprafața este determinată în planul de proiecție Stereo 70.



## Date referitoare la teren

Crt	Categorie folosință	Intra vilan	Suprafața (mp)	Tarla	Parcelă	Nr. topo	Observații / Referințe
1	arabil	NU	10.000	2	863	-	

## Lungime Segmente

1) Valorile lungimilor segmentelor sunt obținute din proiecție în plan.

Punct început	X / Y	Punct sfârșit	X / Y	Lungime segment (** (m)
1	434.318,517 303.666,846	2	434.939,382 303.480,794	648.142
2	434.939,382 303.480,794	3	434.943,992 303.495,543	15.453
3	434.943,992 303.495,543	4	434.324,964 303.681,044	646.225
4	434.324,964 303.681,044	5	434.320,334 303.670,802	11.24
5	434.320,334 303.670,802	1	434.318,517 303.666,846	4.353

**\*\* Lungimile segmentelor sunt determinate în planul de proiecție Stereo 70 și sunt rotunjite la 1 milimetru.**

**\*\*\* Distanța dintre puncte este formată din segmente cumulate ce sunt mai mici decât valoarea 1 milimetru.**





**DATE DESPRE IMOBILUL NR. 1057**

Oficiul de Cadastru și Publicitate Imobiliară DOLJ  
Biroul de Cadastru și Publicitate Imobiliară Craiova

**A. Partea I. Descrierea imobilului**

TEREN Extravilan

Adresa: Jud. Dolj, T2 P864

Nr. Crt	Nr cadastral Nr. topografic	Suprafața* (mp)	Observații / Referințe
A1	32014	7.111	Sector cadastral:12 Teren neimprejmuit;

**B. Partea II. Proprietari și acte**

Inscrieri privitoare la dreptul de proprietate și alte drepturi reale		Referințe
<b>29331 / 07/03/2017</b>		
Act Notarial nr. CONTRACT DE VANZARE AUT SUB NR. 896, din 06/03/2017 emis de NP CLAUDIU VIRGIL FAURAR;		
B1	Intabulare, drept de PROPRIETATE, dobandit prin Conventie, cota actuala 1/1, cota initiala 1/1 1) ZMARANDACHE DANIEL FLORIN 2) ZMARANDACHE RETA MARGARETA	A1

**C. Partea III. SARCINI .**

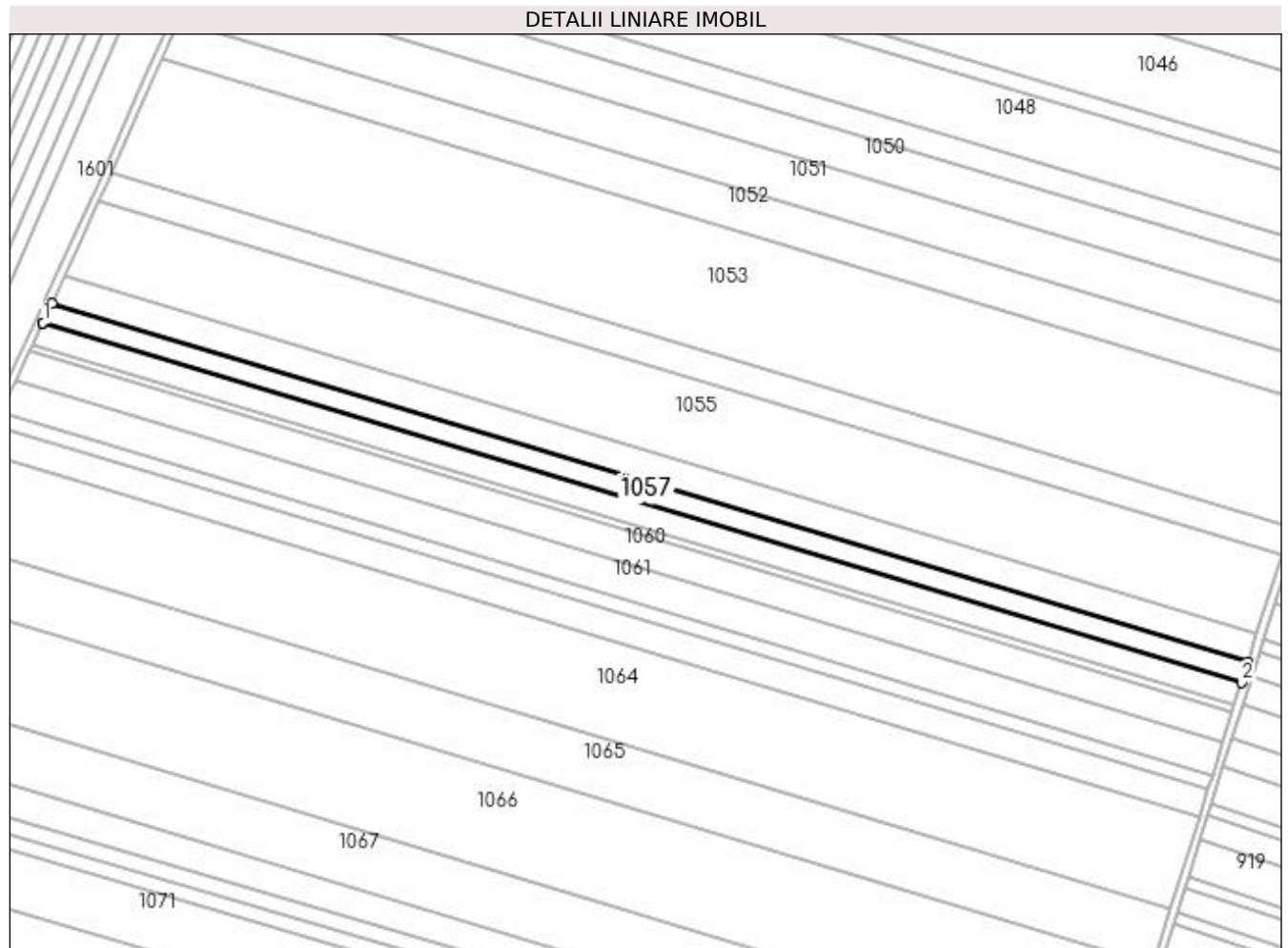
Inscrieri privind dezmembramintele dreptului de proprietate, drepturi reale de garanție și sarcini	Referințe
NU SUNT	

## Anexa Nr. 1 La Partea I

## Teren

Nr cadastral	Suprafața (mp)*	Observații / Referințe
32014	7.111	

\* Suprafața este determinată în planul de proiecție Stereo 70.



## Date referitoare la teren

Crt	Categorie folosință	Intra vilan	Suprafața (mp)	Tarla	Parcelă	Nr. topo	Observații / Referințe
1	arabil	NU	7.111	2	864	-	

## Lungime Segmente

1) Valorile lungimilor segmentelor sunt obținute din proiecție în plan.

Punct început	X / Y	Punct sfârșit	X / Y	Lungime segment (** (m)
1	434.313,897 303.656,789	2	434.936,113 303.470,333	649.553
2	434.936,113 303.470,333	3	434.939,382 303.480,794	10.96
3	434.939,382 303.480,794	4	434.318,517 303.666,846	648.142
4	434.318,517 303.666,846	5	434.313,929 303.656,857	10.992
5	434.313,929 303.656,857	1	434.313,897 303.656,789	0.075

**\*\* Lungimile segmentelor sunt determinate în planul de proiecție Stereo 70 și sunt rotunjite la 1 milimetru.**

**\*\*\* Distanța dintre puncte este formată din segmente cumulate ce sunt mai mici decât valoarea 1 milimetru.**



**DATE DESPRE IMOBILUL NR. 1058**

Oficiul de Cadastru și Publicitate Imobiliară DOLJ  
Biroul de Cadastru și Publicitate Imobiliară Craiova

**A. Partea I. Descrierea imobilului**

TEREN Extravilan

Adresa: Jud. Dolj, T2 P866

Nr. Crt	Nr cadastral Nr. topografic	Suprafața* (mp)	Observații / Referințe
A1		8.000	Sector cadastral:12 Teren neimprejmuit;

**B. Partea II. Proprietari și acte**

Inscrieri privitoare la dreptul de proprietate și alte drepturi reale	Referințe
/	
Act Notarial nr. Act de partaj voluntar nr. 436, din 28/03/2014 emis de SPN Doina Făurar;	
B1	A1
Intabulare, drept de PROPRIETATE, dobandit prin lesire Din Indiviziune, cota actuala 1/1, cota initiala 1/1 1) MARICA MARIA	

**C. Partea III. SARCINI .**

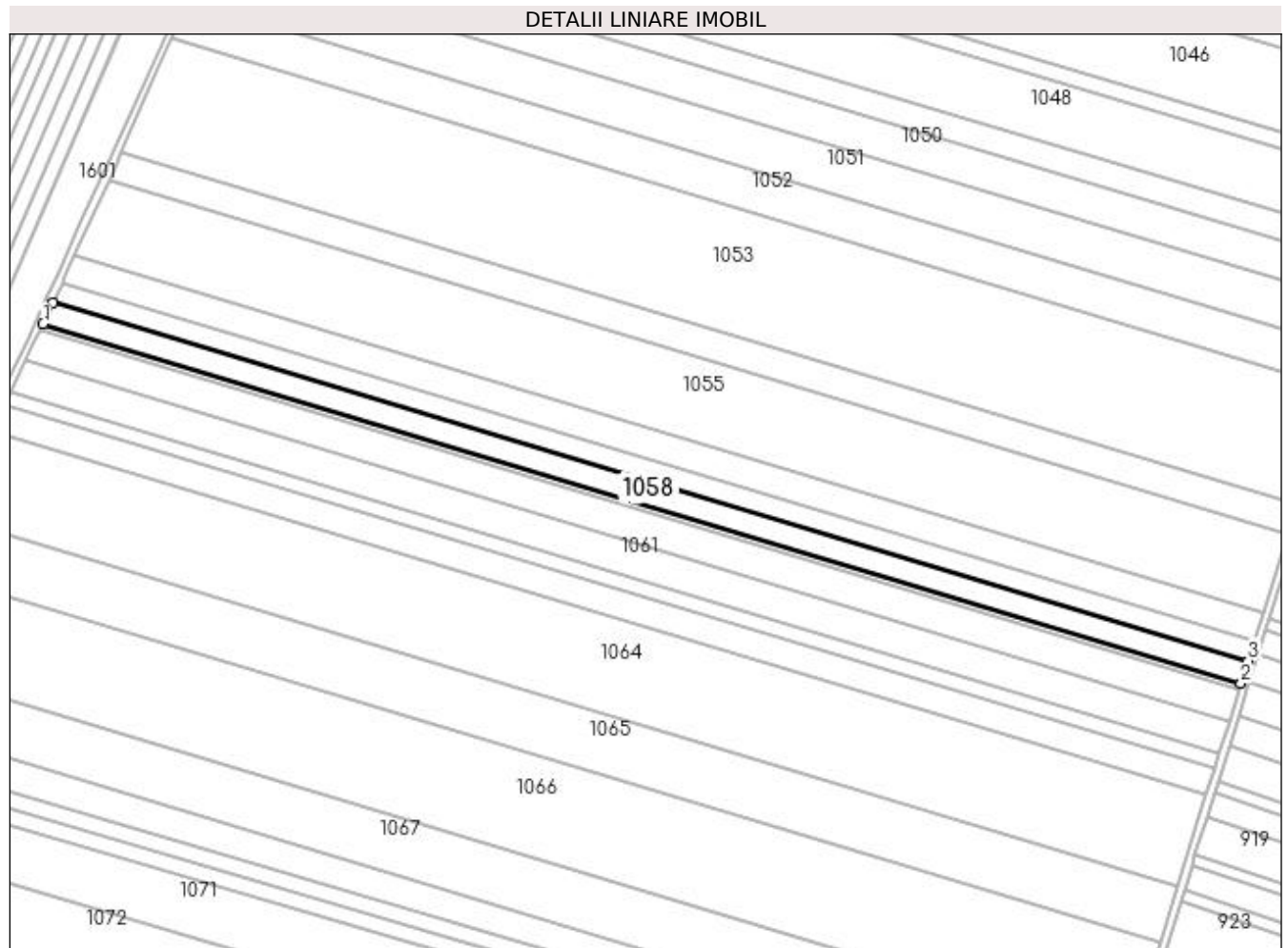
Inscrieri privind dezmembramintele dreptului de proprietate, drepturi reale de garanție și sarcini	Referințe
NU SUNT	

## Anexa Nr. 1 La Partea I

## Teren

Nr cadastral	Suprafața (mp)*	Observații / Referințe
	8.000	

\* Suprafața este determinată în planul de proiecție Stereo 70.



## Date referitoare la teren

Crt	Categorie folosință	Intra vilan	Suprafața (mp)	Tarla	Parcelă	Nr. topo	Observații / Referințe
1	arabil	NU	8.000	2	866	-	

## Lungime Segmente

1) Valorile lungimilor segmentelor sunt obținute din proiecție în plan.

Punct început	X / Y	Punct sfârșit	X / Y	Lungime segment (** (m)
1	434.308,569 303.645,546	2	434.932,443 303.458,592	651.284
2	434.932,443 303.458,592	3	434.936,113 303.470,333	12.301
3	434.936,113 303.470,333	4	434.313,897 303.656,789	649.553
4	434.313,897 303.656,789	1	434.308,569 303.645,546	12.442

**\*\* Lungimile segmentelor sunt determinate în planul de proiecție Stereo 70 și sunt rotunjite la 1 milimetru.**

**\*\*\* Distanța dintre puncte este formată din segmente cumulate ce sunt mai mici decât valoarea 1 milimetru.**





**DATE DESPRE IMOBILUL NR. 1059**

Oficiul de Cadastru și Publicitate Imobiliară DOLJ  
Biroul de Cadastru și Publicitate Imobiliară Craiova

**A. Partea I. Descrierea imobilului**

TEREN Extravilan

Adresa: Jud. Dolj, T2 P866

Nr. Crt	Nr cadastral Nr. topografic	Suprafața* (mp)	Observații / Referințe
A1		2.199	Sector cadastral:12 Teren neimprejmuit;

**B. Partea II. Proprietari și acte**

Inscrieri privitoare la dreptul de proprietate și alte drepturi reale	Referințe
/	
Act Administrativ nr. TDP 1563, din 26/12/2003 emis de CJS DAPT DOLJ;	
B1	A1
Intabulare, drept de PROPRIETATE, dobândit prin Reconstituire, cota actuala 1/1, cota initiala 1/1 1) ȘERBAN TUDOR, Lipsa CNP	

**C. Partea III. SARCINI .**

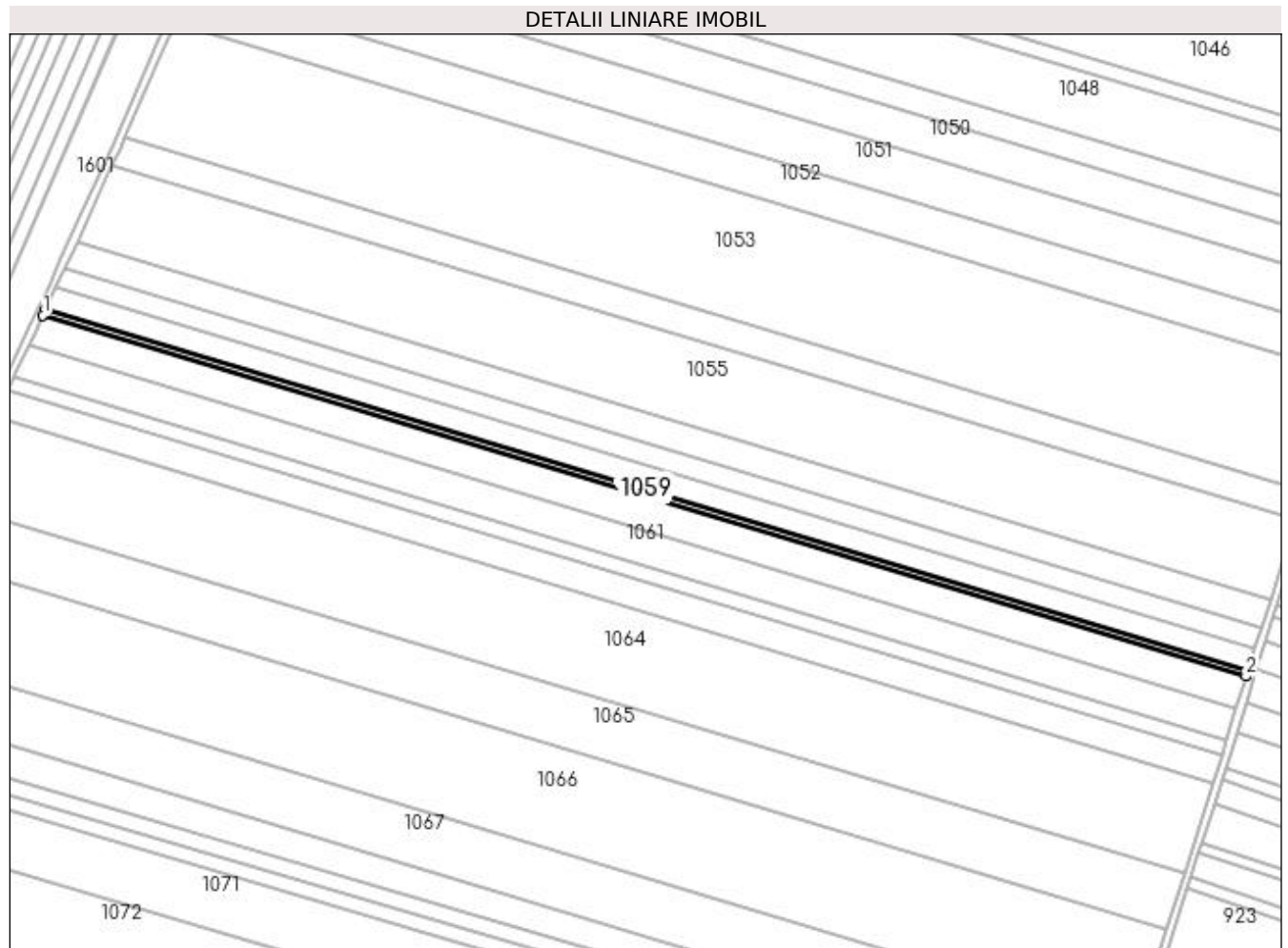
Inscrieri privind dezmembramintele dreptului de proprietate, drepturi reale de garanție și sarcini	Referințe
NU SUNT	

## Anexa Nr. 1 La Partea I

## Teren

Nr cadastral	Suprafața (mp)*	Observații / Referințe
	2.199	

\* Suprafața este determinată în planul de proiecție Stereo 70.



## Date referitoare la teren

Crt	Categorie folosință	Intra vilan	Suprafața (mp)	Tarla	Parcelă	Nr. topo	Observații / Referințe
1	arabil	NU	2.199	2	866	-	

## Lungime Segmente

1) Valorile lungimilor segmentelor sunt obținute din proiecție în plan.

Punct început	X / Y	Punct sfârșit	X / Y	Lungime segment (** (m)
1	434.307,107 303.642,461	2	434.931,436 303.455,37	651.759
2	434.931,436 303.455,37	3	434.932,443 303.458,592	3.376
3	434.932,443 303.458,592	4	434.308,569 303.645,546	651.284
4	434.308,569 303.645,546	1	434.307,107 303.642,461	3.414

**\*\* Lungimile segmentelor sunt determinate în planul de proiecție Stereo 70 și sunt rotunjite la 1 milimetru.**

**\*\*\* Distanța dintre puncte este formată din segmente cumulate ce sunt mai mici decât valoarea 1 milimetru.**



**DATE DESPRE IMOBILUL NR. 1060**

Oficiul de Cadastru și Publicitate Imobiliară DOLJ  
Biroul de Cadastru și Publicitate Imobiliară Craiova

**A. Partea I. Descrierea imobilului**

TEREN Extravilan

Adresa: Jud. Dolj, T2 P867/1

Nr. Crt	Nr cadastral Nr. topografic	Suprafața* (mp)	Observații / Referințe
A1		11.100	Sector cadastral:12 Teren neimprejmuit;

**B. Partea II. Proprietari și acte**

Inscrieri privitoare la dreptul de proprietate și alte drepturi reale	Referințe
/	
Act Administrativ nr. TDP 1571, din 05/02/2004 emis de CJS DAPT DOLJ;	
B1	A1
Intabulare, drept de PROPRIETATE, dobândit prin Reconstituire, cota actuala 1/1, cota initiala 1/1	
1) SPRÎNCENATU CONSTANTIN, Lipsa CNP	

**C. Partea III. SARCINI .**

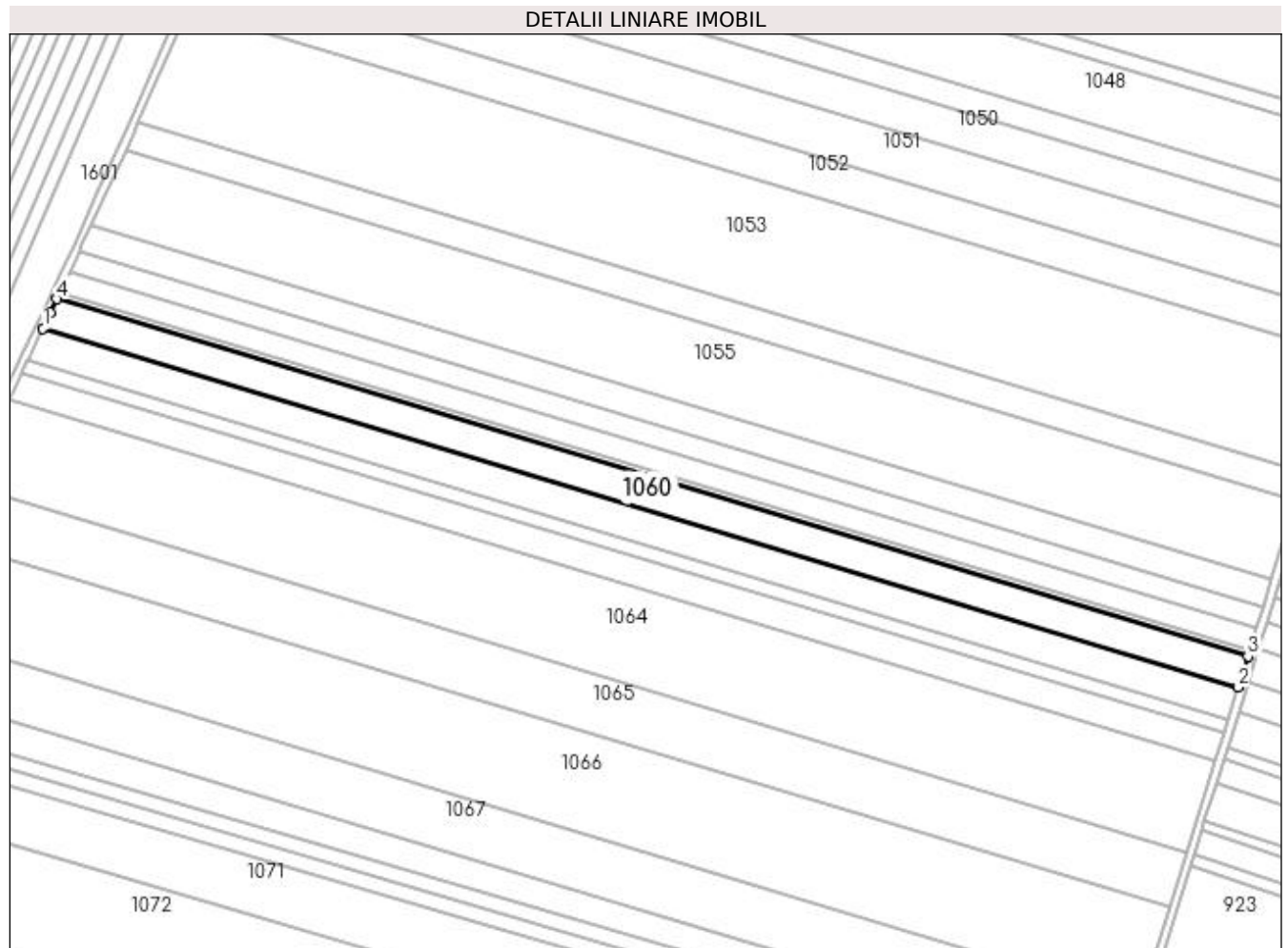
Inscrieri privind dezmembramintele dreptului de proprietate, drepturi reale de garanție și sarcini	Referințe
NU SUNT	

## Anexa Nr. 1 La Partea I

## Teren

Nr cadastral	Suprafața (mp)*	Observații / Referințe
	11.100	

\* Suprafața este determinată în planul de proiecție Stereo 70.



## Date referitoare la teren

Crt	Categorie folosință	Intra vilan	Suprafața (mp)	Tarla	Parcelă	Nr. topo	Observații / Referințe
1	arabil	NU	11.100	2	867/1	-	

## Lungime Segmente

1) Valorile lungimilor segmentelor sunt obținute din proiecție în plan.

Punct început	X / Y	Punct sfârșit	X / Y	Lungime segment (** (m)
1	434.299,743 303.626,921	2	434.926,365 303.439,144	654.152
2	434.926,365 303.439,144	3	434.931,436 303.455,37	17.0
3	434.931,436 303.455,37	4	434.307,107 303.642,461	651.759
4	434.307,107 303.642,461	5	434.303,646 303.635,158	8.082
5	434.303,646 303.635,158	1	434.299,743 303.626,921	9.115

**\*\* Lungimile segmentelor sunt determinate în planul de proiecție Stereo 70 și sunt rotunjite la 1 milimetru.**

**\*\*\* Distanța dintre puncte este formată din segmente cumulate ce sunt mai mici decât valoarea 1 milimetru.**





**DATE DESPRE IMOBILUL NR. 1061**

Oficiul de Cadastru și Publicitate Imobiliară DOLJ  
Biroul de Cadastru și Publicitate Imobiliară Craiova

**A. Partea I. Descrierea imobilului**

TEREN Extravilan

Adresa: Jud. Dolj, T2 P881

Nr. Crt	Nr cadastral Nr. topografic	Suprafața* (mp)	Observații / Referințe
A1		11.666	Sector cadastral:12 Teren neimprejmuit;

**B. Partea II. Proprietari și acte**

Inscrieri privitoare la dreptul de proprietate și alte drepturi reale		Referințe
/		
Act Administrativ nr. TDP 1580, din 13/02/2004 emis de CJSAPT DOLJ;		
B1	Intabulare, drept de PROPRIETATE, dobândit prin Reconstituire, cota actuala 1/1, cota initiala 1/1 1) MARINOIU ELENA, Lipsa CNP 2) MARINOIU ELENA, Lipsa CNP	A1

**C. Partea III. SARCINI .**


Inscrieri privind dezmembramentele dreptului de proprietate, drepturi reale de garanție și sarcini	Referințe
NU SUNT	

## Anexa Nr. 1 La Partea I

## Teren

Nr cadastral	Suprafața (mp)*	Observații / Referințe
	11.666	

\* Suprafața este determinată în planul de proiecție Stereo 70.



## Date referitoare la teren

Crt	Categorie folosință	Intra vilan	Suprafața (mp)	Tarla	Parcelă	Nr. topo	Observații / Referințe
1	arabil	NU	11.666	2	881	-	

## Lungime Segmente

1) Valorile lungimilor segmentelor sunt obținute din proiecție în plan.

Punct început	X / Y	Punct sfârșit	X / Y	Lungime segment (** (m)
1	434.291,998 303.610,66	2	434.921,055 303.422,153	656.694
2	434.921,055 303.422,153	3	434.926,365 303.439,144	17.801
3	434.926,365 303.439,144	4	434.299,743 303.626,921	654.152
4	434.299,743 303.626,921	5	434.292,624 303.611,898	16.624
5	434.292,624 303.611,898	1	434.291,998 303.610,66	1.387

**\*\* Lungimile segmentelor sunt determinate în planul de proiecție Stereo 70 și sunt rotunjite la 1 milimetru.**

**\*\*\* Distanța dintre puncte este formată din segmente cumulate ce sunt mai mici decât valoarea 1 milimetru.**



**DATE DESPRE IMOBILUL NR. 1062**

Oficiul de Cadastru și Publicitate Imobiliară DOLJ  
Biroul de Cadastru și Publicitate Imobiliară Craiova

**A. Partea I. Descrierea imobilului**

TEREN Extravilan

Adresa: Jud. Dolj, T2 P883

Nr. Crt	Nr cadastral Nr. topografic	Suprafața* (mp)	Observații / Referințe
A1		5.000	Sector cadastral:12 Teren neimprejmuit;

**B. Partea II. Proprietari și acte**

Inscrieri privitoare la dreptul de proprietate și alte drepturi reale	Referințe
/	
Act Administrativ nr. TDP 1469, din 28/02/2003 emis de CJSAPT DOLJ;	
B1	A1
Intabulare, drept de PROPRIETATE, dobandit prin Constituire, cota actuala 1/1, cota initiala 1/1 1) NICOLAE VICTORIA, Lipsa CNP	

**C. Partea III. SARCINI .**

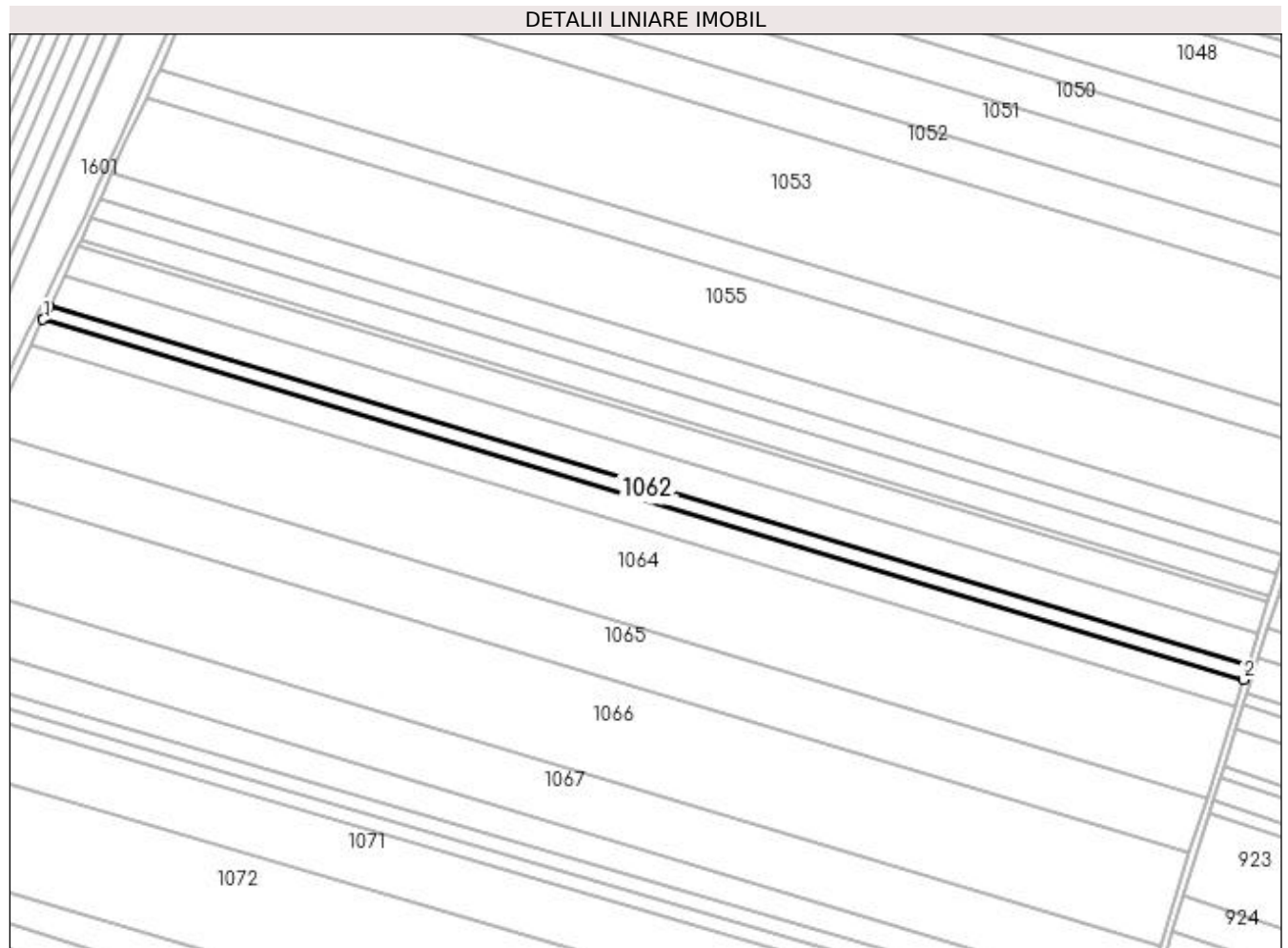
Inscrieri privind dezmembramintele dreptului de proprietate, drepturi reale de garanție și sarcini	Referințe
NU SUNT	

## Anexa Nr. 1 La Partea I

## Teren

Nr cadastral	Suprafața (mp)*	Observații / Referințe
	5.000	

\* Suprafața este determinată în planul de proiecție Stereo 70.



## Date referitoare la teren

Crt	Categorie folosință	Intra vilan	Suprafața (mp)	Tarla	Parcelă	Nr. topo	Observații / Referințe
1	arabil	NU	5.000	2	883	-	

## Lungime Segmente

1) Valorile lungimilor segmentelor sunt obținute din proiecție în plan.

Punct început	X / Y	Punct sfârșit	X / Y	Lungime segment (** (m)
1	434.288,533 303.603,758	2	434.918,786 303.414,892	657.943
2	434.918,786 303.414,892	3	434.921,055 303.422,153	7.607
3	434.921,055 303.422,153	4	434.291,998 303.610,66	656.694
4	434.291,998 303.610,66	5	434.288,903 303.604,537	6.861
5	434.288,903 303.604,537	1	434.288,533 303.603,758	0.862

**\*\* Lungimile segmentelor sunt determinate în planul de proiecție Stereo 70 și sunt rotunjite la 1 milimetru.**

**\*\*\* Distanța dintre puncte este formată din segmente cumulate ce sunt mai mici decât valoarea 1 milimetru.**





**DATE DESPRE IMOBILUL NR. 1063**

Oficiul de Cadastru și Publicitate Imobiliară DOLJ  
Biroul de Cadastru și Publicitate Imobiliară Craiova

**A. Partea I. Descrierea imobilului**

TEREN Extravilan

Adresa: Jud. Dolj, T2 P886/1

Nr. Crt	Nr cadastral Nr. topografic	Suprafața* (mp)	Observații / Referințe
A1		10.000	Sector cadastral:12 Teren neimprejmuit;

**B. Partea II. Proprietari și acte**

Inscrieri privitoare la dreptul de proprietate și alte drepturi reale	Referințe
/	
Act Administrativ nr. TDP 1600, din 07/04/2004 emis de CJSAPT DOLJ;	
B1	A1
Intabulare, drept de PROPRIETATE, dobândit prin Reconstituire, cota actuala 1/1, cota initiala 1/1 1) TOMA ELENA, Lipsa CNP	

**C. Partea III. SARCINI .**

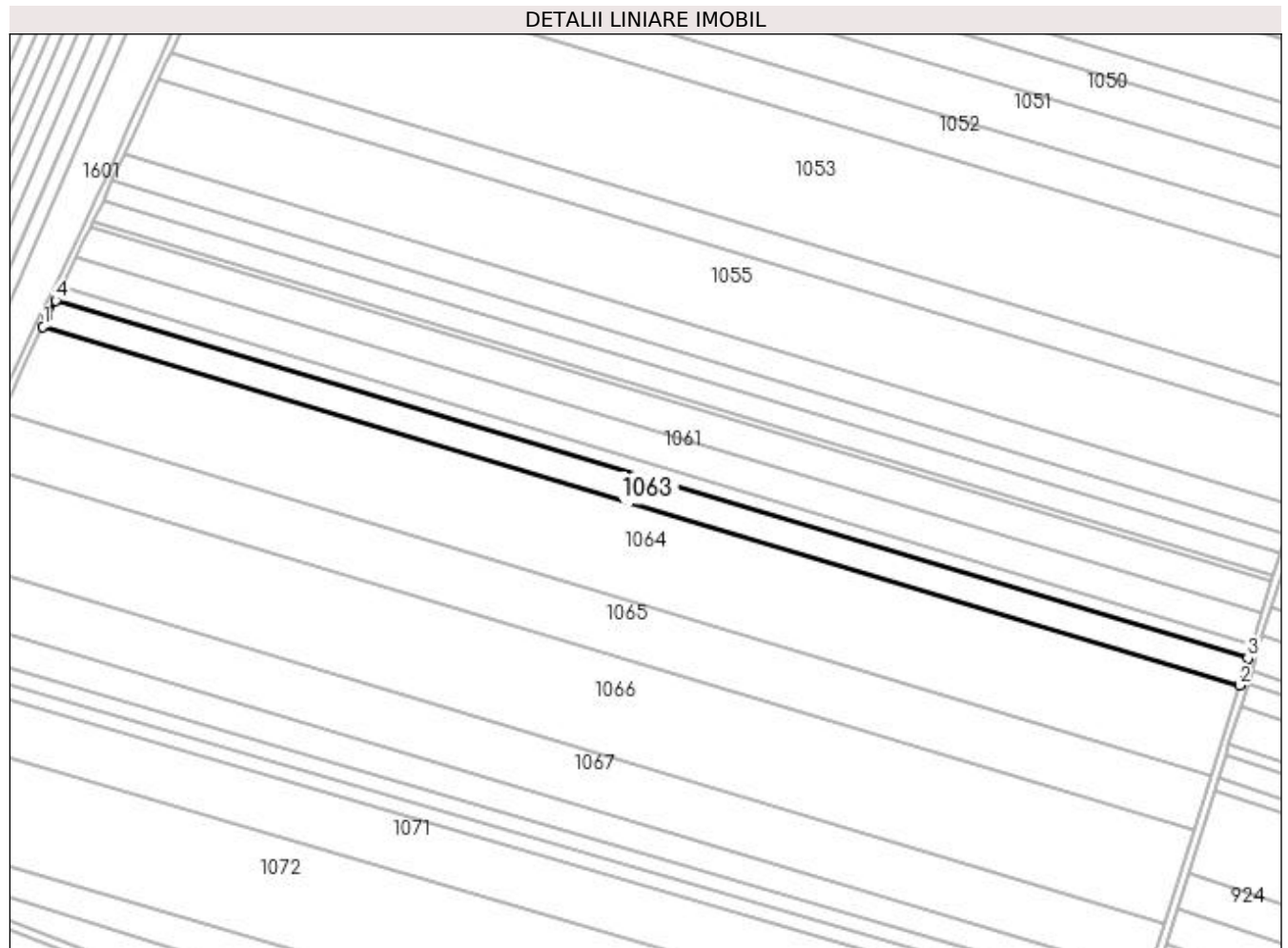
Inscrieri privind dezmembramintele dreptului de proprietate, drepturi reale de garanție și sarcini	Referințe
NU SUNT	

## Anexa Nr. 1 La Partea I

## Teren

Nr cadastral	Suprafața (mp)*	Observații / Referințe
	10.000	

\* Suprafața este determinată în planul de proiecție Stereo 70.



## Date referitoare la teren

Crt	Categorie folosință	Intra vilan	Suprafața (mp)	Tarla	Parcelă	Nr. topo	Observații / Referințe
1	arabil	NU	10.000	2	886/1	-	

## Lungime Segmente

1) Valorile lungimilor segmentelor sunt obținute din proiecție în plan.

Punct început	X / Y	Punct sfârșit	X / Y	Lungime segment (** (m)
1	434.281,899 303.589,905	2	434.914,259 303.400,408	660.143
2	434.914,259 303.400,408	3	434.918,786 303.414,892	15.175
3	434.918,786 303.414,892	4	434.288,533 303.603,758	657.943
4	434.288,533 303.603,758	5	434.284,387 303.595,02	9.672
5	434.284,387 303.595,02	1	434.281,899 303.589,905	5.688

**\*\* Lungimile segmentelor sunt determinate în planul de proiecție Stereo 70 și sunt rotunjite la 1 milimetru.**

**\*\*\* Distanța dintre puncte este formată din segmente cumulate ce sunt mai mici decât valoarea 1 milimetru.**



**DATE DESPRE IMOBILUL NR. 1064**

Oficiul de Cadastru și Publicitate Imobiliară DOLJ  
Biroul de Cadastru și Publicitate Imobiliară Craiova

**A. Partea I. Descrierea imobilului**

TEREN Extravilan

Adresa: Jud. Dolj, T2 P886

Nr. Crt	Nr cadastral Nr. topografic	Suprafața* (mp)	Observații / Referințe
A1		33.000	Sector cadastral:12 Teren neimprejmuit;

**B. Partea II. Proprietari și acte**

Inscrieri privitoare la dreptul de proprietate și alte drepturi reale	Referințe
/	
Act Administrativ nr. TDP 10351, din 11/04/2008 emis de CJS DAPT DOLJ;	
B1	A1
Intabulare, drept de PROPRIETATE, dobândit prin Reconstituire, cota actuala 1/1, cota initiala 1/1 1) AMZULESCU MARIUS, Lipsa CNP	

**C. Partea III. SARCINI .**

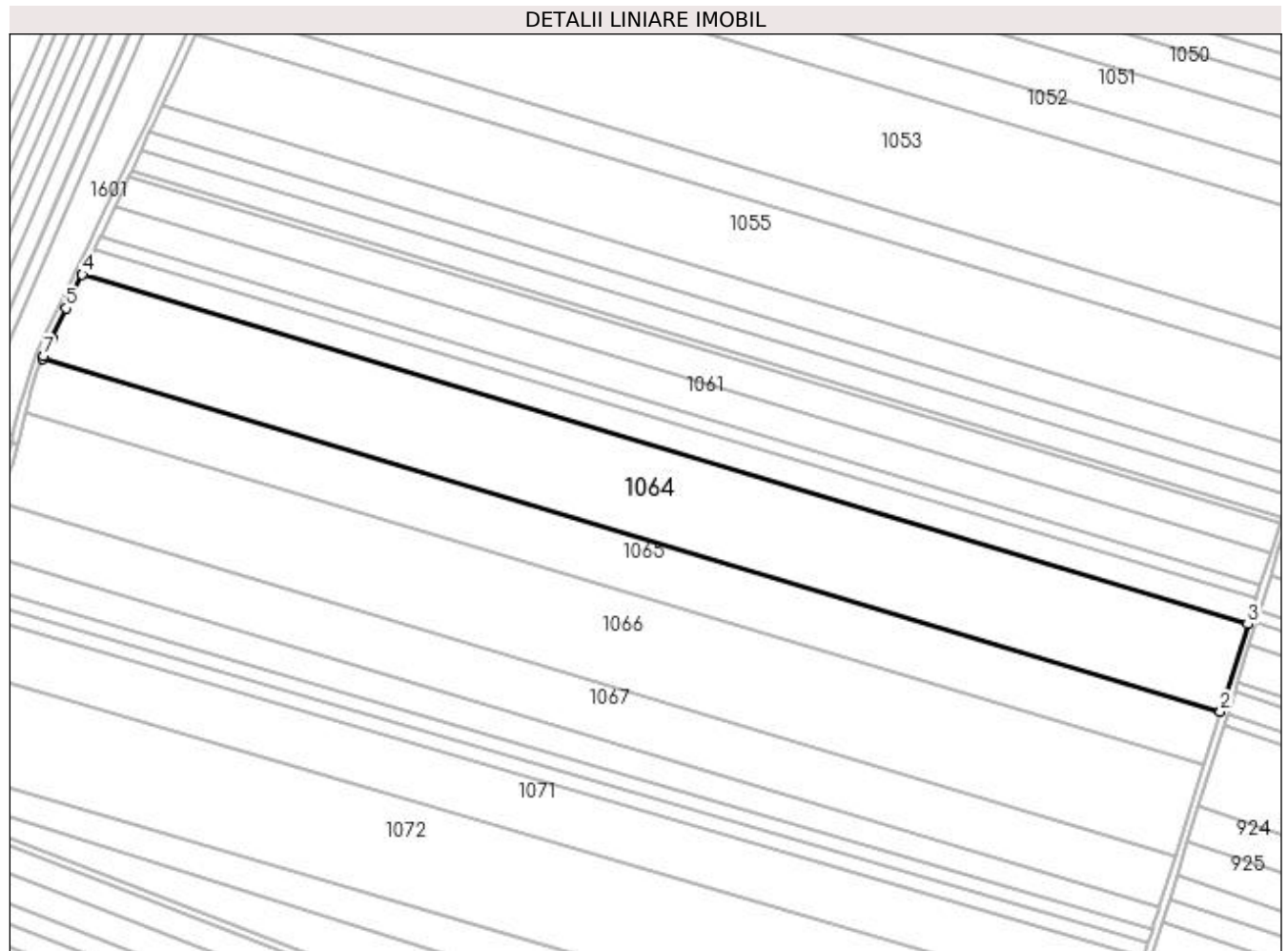
Inscrieri privind dezmembramintele dreptului de proprietate, drepturi reale de garanție și sarcini	Referințe
NU SUNT	

## Anexa Nr. 1 La Partea I

## Teren

Nr cadastral	Suprafața (mp)*	Observații / Referințe
	33.000	

\* Suprafața este determinată în planul de proiecție Stereo 70.



## Date referitoare la teren

Crt	Categorie folosință	Intra vilan	Suprafața (mp)	Tarla	Parcelă	Nr. topo	Observații / Referințe
1	arabil	NU	33.000	2	886	-	

## Lungime Segmente

1) Valorile lungimilor segmentelor sunt obținute din proiecție în plan.

Punct început	X / Y	Punct sfârșit	X / Y	Lungime segment (** (m)
1	434.260,575 303.544,392	2	434.899,426 303.352,95	666.919
2	434.899,426 303.352,95	3	434.914,259 303.400,408	49.722
3	434.914,259 303.400,408	4	434.281,899 303.589,905	660.143
4	434.281,899 303.589,905	5	434.272,987 303.571,573	20.383
5	434.272,987 303.571,573	6	434.265,331 303.555,215	18.061

Punct început	X / Y	Punct sfârșit	X / Y	Lungime segment (** (m)
6	434.265,331 303.555,215	7	434.261,093 303.545,699	10.417
7	434.261,093 303.545,699	1	434.260,575 303.544,392	1.406

\*\* Lungimile segmentelor sunt determinate în planul de proiecție Stereo 70 și sunt rotunjite la 1 milimetru.

\*\*\* Distanța dintre puncte este formată din segmente cumulate ce sunt mai mici decât valoarea 1 milimetru.





**DATE DESPRE IMOBILUL NR. 1065**

Oficiul de Cadastru și Publicitate Imobiliară DOLJ  
Biroul de Cadastru și Publicitate Imobiliară Craiova

**A. Partea I. Descrierea imobilului**

TEREN Extravilan

Adresa: Jud. Dolj, T2,P889

Nr. Crt	Nr cadastral Nr. topografic	Suprafața* (mp)	Observații / Referințe
A1	32312	20.273	Sector cadastral:12 Teren neimprejmit;

**B. Partea II. Proprietari și acte**

Inscrieri privitoare la dreptul de proprietate și alte drepturi reale		Referințe
<b>258511 / 18/11/2019</b>		
Act Notarial nr. 3167, din 15/11/2019 emis de POPA DANIELA-MARIA;		
B1	Intabulare, drept de PROPRIETATE, dobandit prin Conventie, cota actuala 1/1, cota initiala 1/1 1) <b>ZMARANDACHE DANIEL FLORIN</b> 2) <b>ZMARANDACHE RETA MARGARETA</b>	A1
B2	se notează faptul că, urmare a transferului intrapatrimonial, imobilul face parte din patrimoniul de afectatiune al lui : ZMARANDACHE DANIEL-FLORIN PERSOANA FIZICA AUTORIZATA	A1
Act Notarial nr. CONTRACT DE IPOTECA AUT NR 3169, din 15/11/2019 emis de Balaci Eugen;		
B3	Se noteaza interdictiile de instrainare, grevare, construire, demolare, inchiriere 1) <b>PROCREDIT BANK SA SUC CRAIOVA, CIF:15430200</b>	A1

**C. Partea III. SARCINI**

Inscrieri privind dezmembramintele dreptului de proprietate, drepturi reale de garanție și sarcini		Referințe
<b>258511 / 18/11/2019</b>		
Act Notarial nr. CONTRACT DE IPOTECA AUT NR 3169, din 15/11/2019 emis de Balaci Eugen;		
C1	Intabulare, drept de IPOTECA, Valoare:99000 EUR+ celelalte obligatii de plata aferente creditului 1) <b>PROCREDIT BANK SA SUC CRAIOVA, CIF:15430200</b>	A1

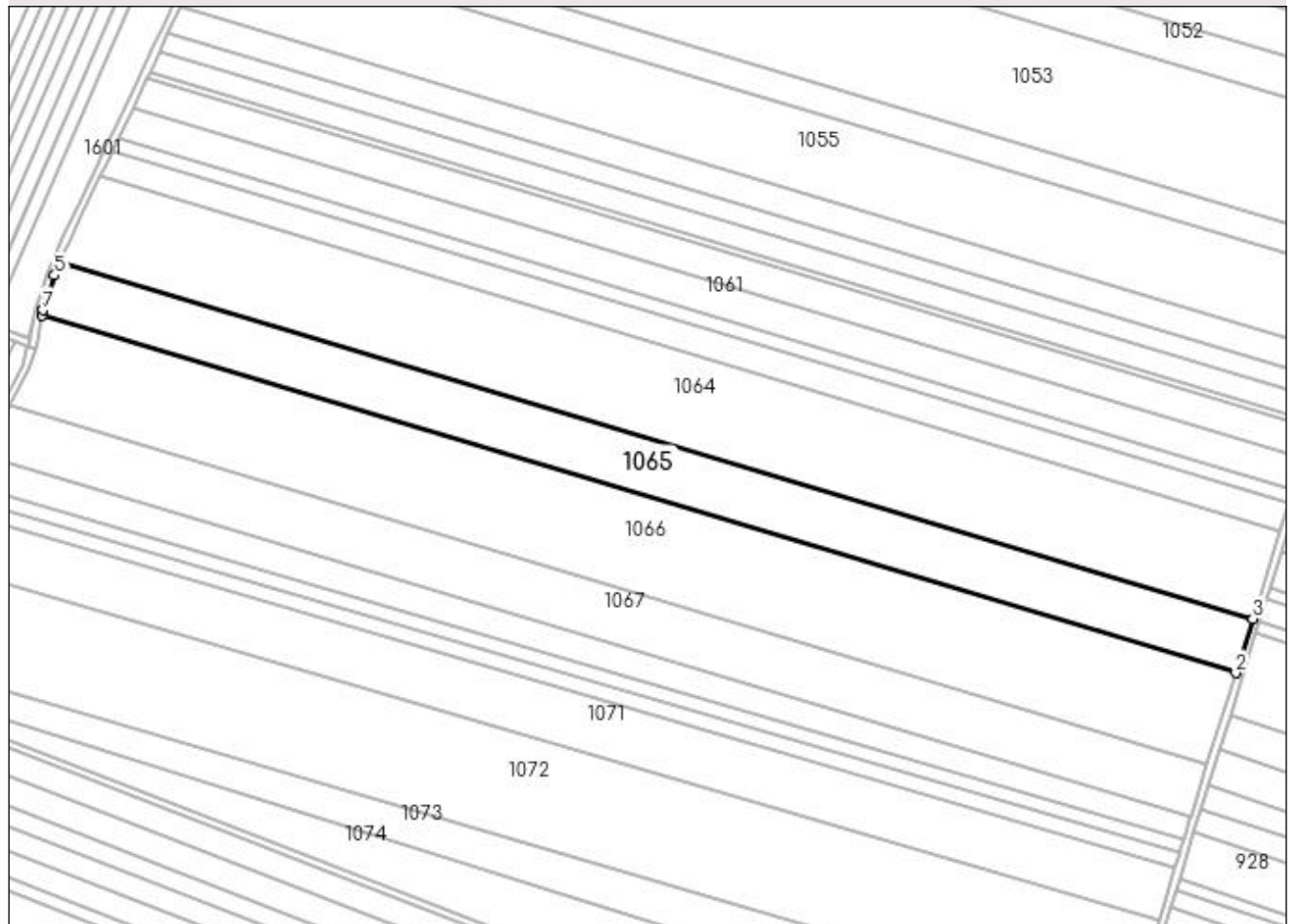
## Anexa Nr. 1 La Partea I

## Teren

Nr cadastral	Suprafața (mp)*	Observații / Referințe
32312	20.273	

\* Suprafața este determinată în planul de proiecție Stereo 70.

## DETALII LINIARE IMOBIL



## Date referitoare la teren

Crt	Categorie folosință	Intra vilan	Suprafața (mp)	Tarla	Parcelă	Nr. topo	Observații / Referințe
1	arabil	NU	20.273	2	889	-	

## Lungime Segmente

1) Valorile lungimilor segmentelor sunt obținute din proiecție în plan.

Punct început	X / Y	Punct sfârșit	X / Y	Lungime segment (** (m)
1	434.251,05 303.515,538	2	434.890,365 303.323,957	667.403
2	434.890,365 303.323,957	3	434.899,426 303.352,95	30.376
3	434.899,426 303.352,95	4	434.260,575 303.544,392	666.919
4	434.260,575 303.544,392	5	434.257,623 303.536,946	8.01
5	434.257,623 303.536,946	6	434.254,497 303.526,766	10.649

Punct început	X / Y	Punct sfârșit	X / Y	Lungime segment (** (m)
6	434.254,497 303.526,766	7	434.251,62 303.518,344	8.9
7	434.251,62 303.518,344	1	434.251,05 303.515,538	2.863

\*\* Lungimile segmentelor sunt determinate în planul de proiecție Stereo 70 și sunt rotunjite la 1 milimetru.

\*\*\* Distanța dintre puncte este formată din segmente cumulate ce sunt mai mici decât valoarea 1 milimetru.



**DATE DESPRE IMOBILUL NR. 1066**

Oficiul de Cadastru și Publicitate Imobiliară DOLJ  
Biroul de Cadastru și Publicitate Imobiliară Craiova

**A. Partea I. Descrierea imobilului**

TEREN Extravilan

Adresa: Jud. Dolj, TARLAUA 2, PARCELA 890

Nr. Crt	Nr cadastral Nr. topografic	Suprafața* (mp)	Observații / Referințe
A1	31573	34.284	Sector cadastral:12 Teren neimprejmuit;

**B. Partea II. Proprietari și acte**

Inscrieri privitoare la dreptul de proprietate și alte drepturi reale	Referințe
<b>49703 / 29/03/2017</b>	
Act Notarial nr. CONTRACT DE VANZARE AUT. NR. 1206, din 27/03/2017 emis de Faurar Virgil Claudiu;	
B1	A1
Intabulare, drept de PROPRIETATE, dobandit prin Conventie, cota actuala 1/1, cota initiala 1/1	
1) DUMITRU JENICA	
2) DUMITRU MARIANA	

**C. Partea III. SARCINI .**

Inscrieri privind dezmembramintele dreptului de proprietate, drepturi reale de garanție și sarcini	Referințe
NU SUNT	

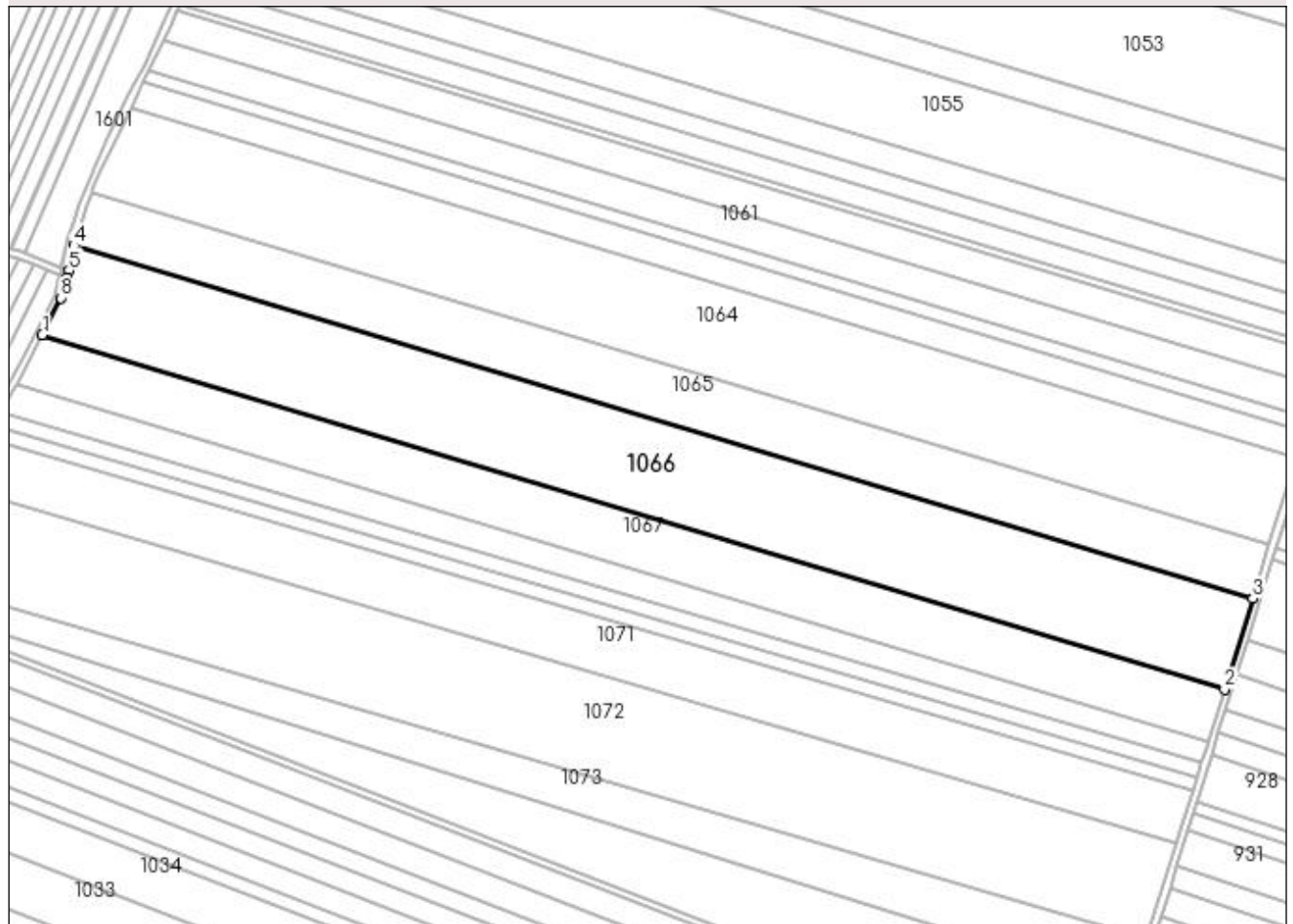
## Anexa Nr. 1 La Partea I

## Teren

Nr cadastral	Suprafața (mp)*	Observații / Referințe
31573	34.284	

\* Suprafața este determinată în planul de proiecție Stereo 70.

## DETALII LINIARE IMOBIL



## Date referitoare la teren

Crt	Categorie folosință	Intravilan	Suprafața (mp)	Tarla	Parcelă	Nr. topo	Observații / Referințe
1	arabil	NU	34.284	2	890	-	

## Lungime Segmente

1) Valorile lungimilor segmentelor sunt obținute din proiecție în plan.

Punct început	X / Y	Punct sfârșit	X / Y	Lungime segment (** (m)
1	434.233,851 303.467,008	2	434.875,023 303.274,871	669.342
2	434.875,023 303.274,871	3	434.890,365 303.323,957	51.428
3	434.890,365 303.323,957	4	434.251,05 303.515,538	667.403
4	434.251,05 303.515,538	5	434.248,27 303.501,865	13.953
5	434.248,27 303.501,865	6	434.247,47 303.497,932	4.014

Punct început	X / Y	Punct sfârșit	X / Y	Lungime segment (** (m)
6	434.247,47 303.497,932	7	434.247,451 303.497,838	0.096
7	434.247,451 303.497,838	8	434.244,052 303.486,912	11.442
8	434.244,052 303.486,912	1	434.233,851 303.467,008	22.366

\*\* Lungimile segmentelor sunt determinate în planul de proiecție Stereo 70 și sunt rotunjite la 1 milimetru.

\*\*\* Distanța dintre puncte este formată din segmente cumulate ce sunt mai mici decât valoarea 1 milimetru.





**DATE DESPRE IMOBILUL NR. 1067**

Oficiul de Cadastru și Publicitate Imobiliară DOLJ  
Biroul de Cadastru și Publicitate Imobiliară Craiova

**A. Partea I. Descrierea imobilului**

TEREN Extravilan

Adresa: Jud. Dolj, T2 P780/1

Nr. Crt	Nr cadastral Nr. topografic	Suprafața* (mp)	Observații / Referințe
A1		19.707	Sector cadastral:12 Teren neimprejmuit; În TDP a fost înscris în mod eronat T1, corect fiind T2

**B. Partea II. Proprietari și acte**

Inscrieri privitoare la dreptul de proprietate și alte drepturi reale		Referințe
/		
Act Administrativ nr. TDP 937-59538, din 24/05/1996 emis de CJS DAPT DOLJ;		
B1	Intabulare, drept de PROPRIETATE, dobandit prin Reconstituire, cota actuala 1/1, cota initiala 1/1 1) <b>CHIRITA MIRCEA</b> , Lipsa CNP 2) <b>MARICA ANETA</b> , Lipsa CNP	A1

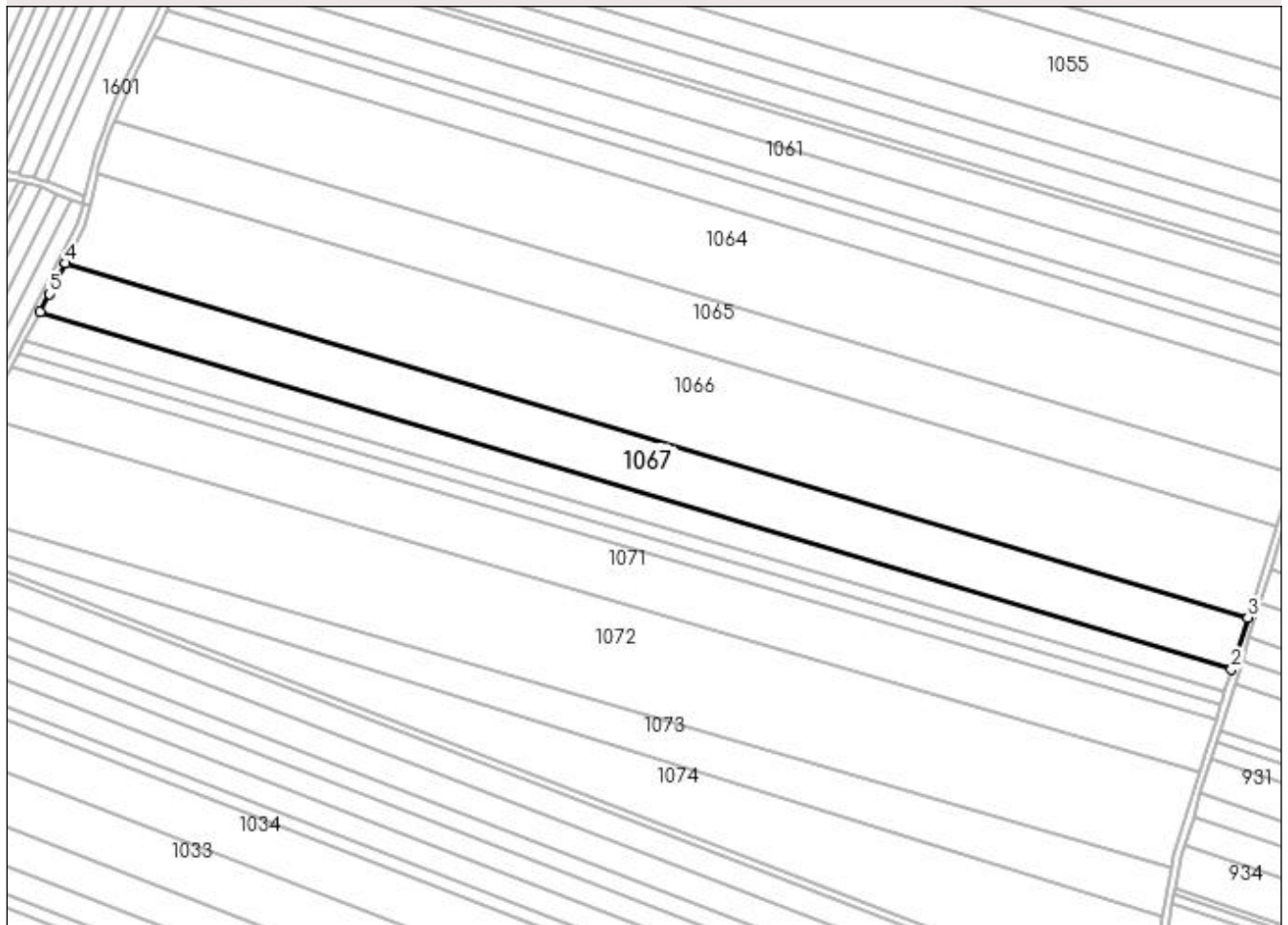
**C. Partea III. SARCINI .**

Inscrieri privind dezmembramintele dreptului de proprietate, drepturi reale de garanție și sarcini	Referințe
NU SUNT	

**Anexa Nr. 1 La Partea I****Teren**

Nr cadastral	Suprafața (mp)*	Observații / Referințe
	19.707	În TDP a fost înscris în mod eronat T1, corect fiind T2

\* Suprafața este determinată în planul de proiecție Stereo 70.

**DETALII LINIARE IMOBIL****Date referitoare la teren**

Crt	Categorie folosință	Intra vilan	Suprafața (mp)	Tarla	Parcelă	Nr. topo	Observații / Referințe
1	arabil	NU	19.707	2	780/1	-	

**Lungime Segmente**

1) Valorile lungimilor segmentelor sunt obținute din proiecție în plan.

Punct început	X / Y	Punct sfârșit	X / Y	Lungime segment (** (m)
1	434.220,161 303.440,491	2	434.866,273 303.246,874	674.499
2	434.866,273 303.246,874	3	434.875,023 303.274,871	29.332
3	434.875,023 303.274,871	4	434.233,851 303.467,008	669.342
4	434.233,851 303.467,008	5	434.225,294 303.450,31	18.763
5	434.225,294 303.450,31	1	434.220,161 303.440,491	11.08

**\*\* Lungimile segmentelor sunt determinate în planul de proiecție Stereo 70 și sunt rotunjite la 1 milimetru.**

**\*\*\* Distanța dintre puncte este formată din segmente cumulate ce sunt mai mici decât valoarea 1 milimetru.**



**DATE DESPRE IMOBILUL NR. 1068**

Oficiul de Cadastru și Publicitate Imobiliară DOLJ  
 Biroul de Cadastru și Publicitate Imobiliară Craiova

**A. Partea I. Descrierea imobilului**

TEREN Extravilan

Nr. CF vechi:141

Nr. cadastral vechi:175

Adresa: Jud. Dolj, T 2, P 739/9

Nr. Crt	Nr cadastral Nr. topografic	Suprafața* (mp)	Observații / Referințe
A1	31652	10.000	Sector cadastral:12 Teren neimprejmuit;

**B. Partea II. Proprietari și acte**

Inscrieri privitoare la dreptul de proprietate și alte drepturi reale		Referințe
<b>42413 / 09/06/2008</b>		
Act Notarial nr. 2299/2008, din 01/01/1900 emis de NP Doina Faurar;		
B1	Intabulare, drept de PROPRIETATE, dobandit prin Conventie, cota actuala 1/1, cota initiala 1/1 1) SC RURAL OLTENIA SRL, CIF:99999999999999, Lipsa CUI	A1

**C. Partea III. SARCINI .**

Inscrieri privind dezmembramintele dreptului de proprietate, drepturi reale de garanție și sarcini	Referințe
NU SUNT	

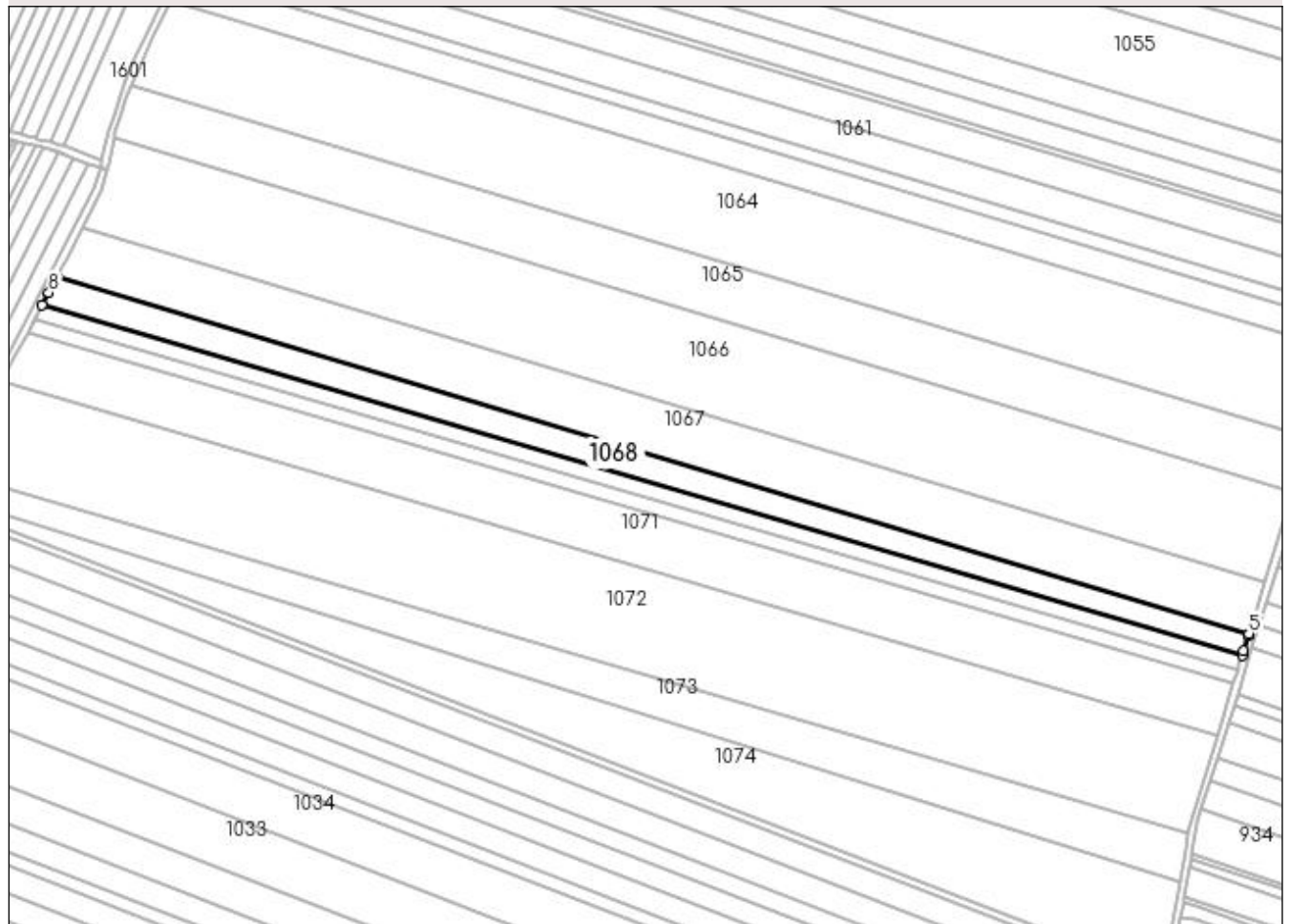
## Anexa Nr. 1 La Partea I

## Teren

Nr cadastral	Suprafața (mp)*	Observații / Referințe
31652	10.000	

\* Suprafața este determinată în planul de proiecție Stereo 70.

## DETALII LINIARE IMOBIL



## Date referitoare la teren

Crt	Categorie folosință	Intra vilan	Suprafața (mp)	Tarla	Parcelă	Nr. topo	Observații / Referințe
1	arabil	NU	10.000	2	739/9	-	

## Lungime Segmente

1) Valorile lungimilor segmentelor sunt obținute din proiecție în plan.

Punct început	X / Y	Punct sfârșit	X / Y	Lungime segment (** (m)
1	434.211,979 303.424,843	2	434.862,617 303.235,174	677.72
2	434.862,617 303.235,174	3	434.863,395 303.237,664	2.609
3	434.863,395 303.237,664	4	434.865,831 303.245,459	8.167
4	434.865,831 303.245,459	5	434.866,273 303.246,874	1.482
5	434.866,273 303.246,874	6	434.220,161 303.440,491	674.499

Punct început	X / Y	Punct sfârșit	X / Y	Lungime segment (** (m)
6	434.220,161 303.440,491	7	434.219,461 303.439,154	1.509
7	434.219,461 303.439,154	8	434.215,608 303.431,784	8.316
8	434.215,608 303.431,784	1	434.211,979 303.424,843	7.832

\*\* Lungimile segmentelor sunt determinate în planul de proiecție Stereo 70 și sunt rotunjite la 1 milimetru.

\*\*\* Distanța dintre puncte este formată din segmente cumulate ce sunt mai mici decât valoarea 1 milimetru.





**DATE DESPRE IMOBILUL NR. 1069**

Oficiul de Cadastru și Publicitate Imobiliară DOLJ  
Biroul de Cadastru și Publicitate Imobiliară Craiova

**A. Partea I. Descrierea imobilului**

TEREN Extravilan

Adresa: Jud. Dolj, T2 P737/10

Nr. Crt	Nr cadastral Nr. topografic	Suprafața* (mp)	Observații / Referințe
A1		5.516	Sector cadastral:12 Teren neimprejmit;

**B. Partea II. Proprietari și acte**

Inscrieri privitoare la dreptul de proprietate și alte drepturi reale		Referințe
/		
Act Administrativ nr. TDP 575-2198, din 11/04/1994 emis de CJS DAPT DOLJ;		
B1	Intabulare, drept de PROPRIETATE, dobandit prin Reconstituire, cota actuala 1/1, cota initiala 1/1 1) GAVRILESCU MIRCEA, Lipsa CNP 2) GAVRILESCU ADRIAN, Lipsa CNP 3) COCOȘ MARIN, Lipsa CNP 4) GAVRILESCU ION, Lipsa CNP 5) SUBTIRELU MARIA, Lipsa CNP	A1

**C. Partea III. SARCINI .**

Inscrieri privind dezmembramintele dreptului de proprietate, drepturi reale de garanție și sarcini	Referințe
NU SUNT	

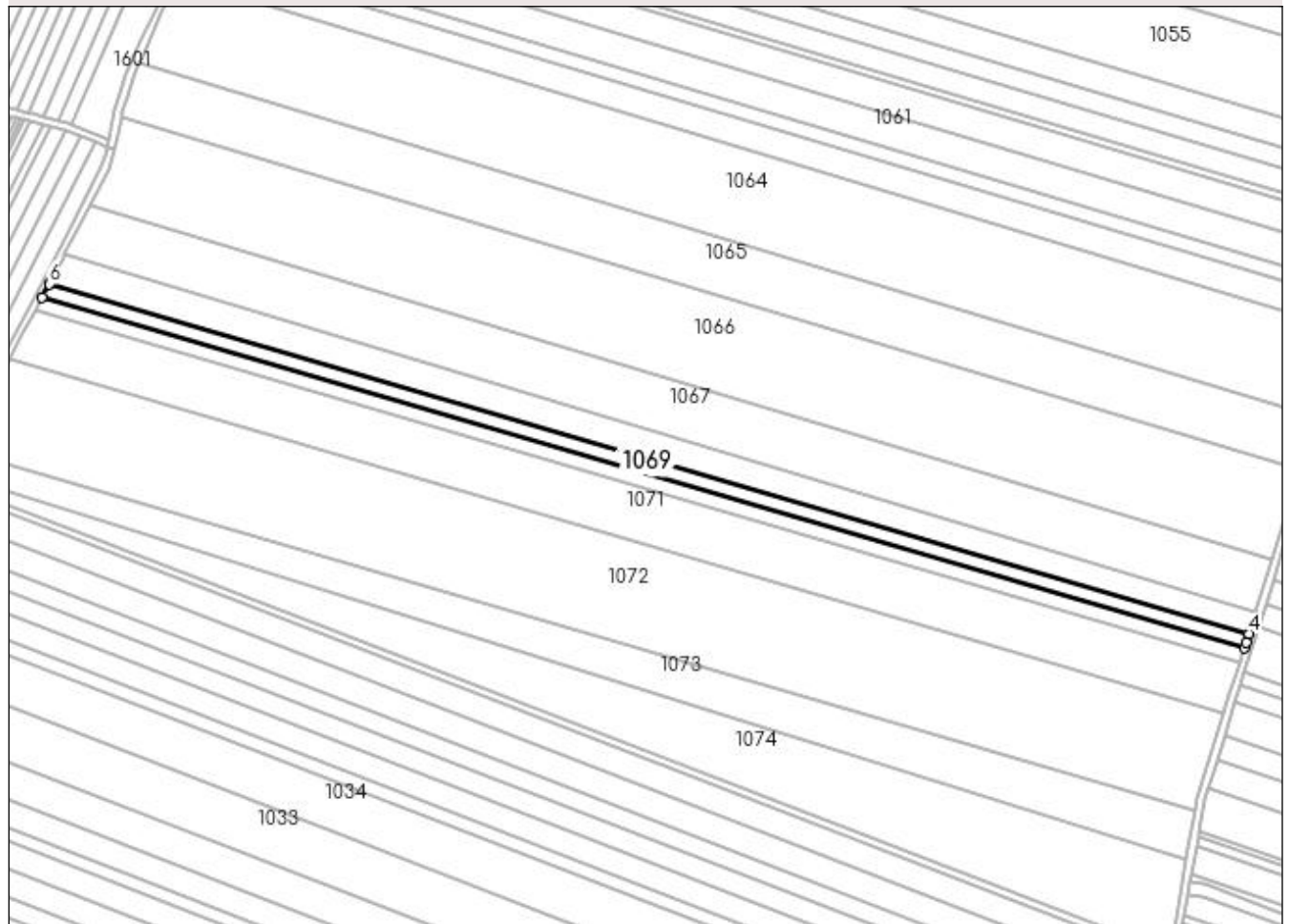
## Anexa Nr. 1 La Partea I

## Teren

Nr cadastral	Suprafața (mp)*	Observații / Referințe
	5.516	

\* Suprafața este determinată în planul de proiecție Stereo 70.

## DETALII LINIARE IMOBIL



## Date referitoare la teren

Crt	Categorie folosință	Intra vilan	Suprafața (mp)	Tarla	Parcelă	Nr. topo	Observații / Referințe
1	arabil	NU	5.516	2	737/10	-	

## Lungime Segmente

1) Valorile lungimilor segmentelor sunt obținute din proiecție în plan.

Punct început	X / Y	Punct sfârșit	X / Y	Lungime segment (** (m)
1	434.208,137 303.417,495	2	434.860,191 303.227,413	679.195
2	434.860,191 303.227,413	3	434.861,047 303.230,152	2.87
3	434.861,047 303.230,152	4	434.862,617 303.235,174	5.262
4	434.862,617 303.235,174	5	434.211,979 303.424,843	677.72
5	434.211,979 303.424,843	6	434.211,894 303.424,68	0.184

Punct început	X / Y	Punct sfârșit	X / Y	Lungime segment (** (m)
6	434.211,894 303.424,68	1	434.208,137 303.417,495	8.108

\*\* Lungimile segmentelor sunt determinate în planul de proiecție Stereo 70 și sunt rotunjite la 1 milimetru.

\*\*\* Distanța dintre puncte este formată din segmente cumulate ce sunt mai mici decât valoarea 1 milimetru.



**DATE DESPRE IMOBILUL NR. 1070**

Oficiul de Cadastru și Publicitate Imobiliară DOLJ  
Biroul de Cadastru și Publicitate Imobiliară Craiova

**A. Partea I. Descrierea imobilului**

TEREN Extravilan

Adresa: Jud. Dolj, T 2, P 739

Nr. Crt	Nr cadastral Nr. topografic	Suprafața* (mp)	Observații / Referințe
A1	32494	5.328	Sector cadastral:12 Teren neimprejmuit;

**B. Partea II. Proprietari și acte**

Inscrieri privitoare la dreptul de proprietate și alte drepturi reale		Referințe
<b>118171 / 17/06/2020</b>		
Act Notarial nr. Act de partaj voluntar aut nr. 44, din 14/01/2003 emis de BNP PAPA EUGENIA (act administrativ nr TDP NR. 993-59538 din 11.09.1997, emis de Comisia Judeteana DOLJ;act notarial nr CM nr. 2 din 14.01.2003, emis de NP PAPA EUGENIA);		
B1	Intabulare, drept de PROPRIETATE, dobandit prin Conventie, cota actuala 1/1, cota initiala 1/1	A1
	1) STEFAN ELENA 2) VARZARU MIRCEA	

**C. Partea III. SARCINI .**

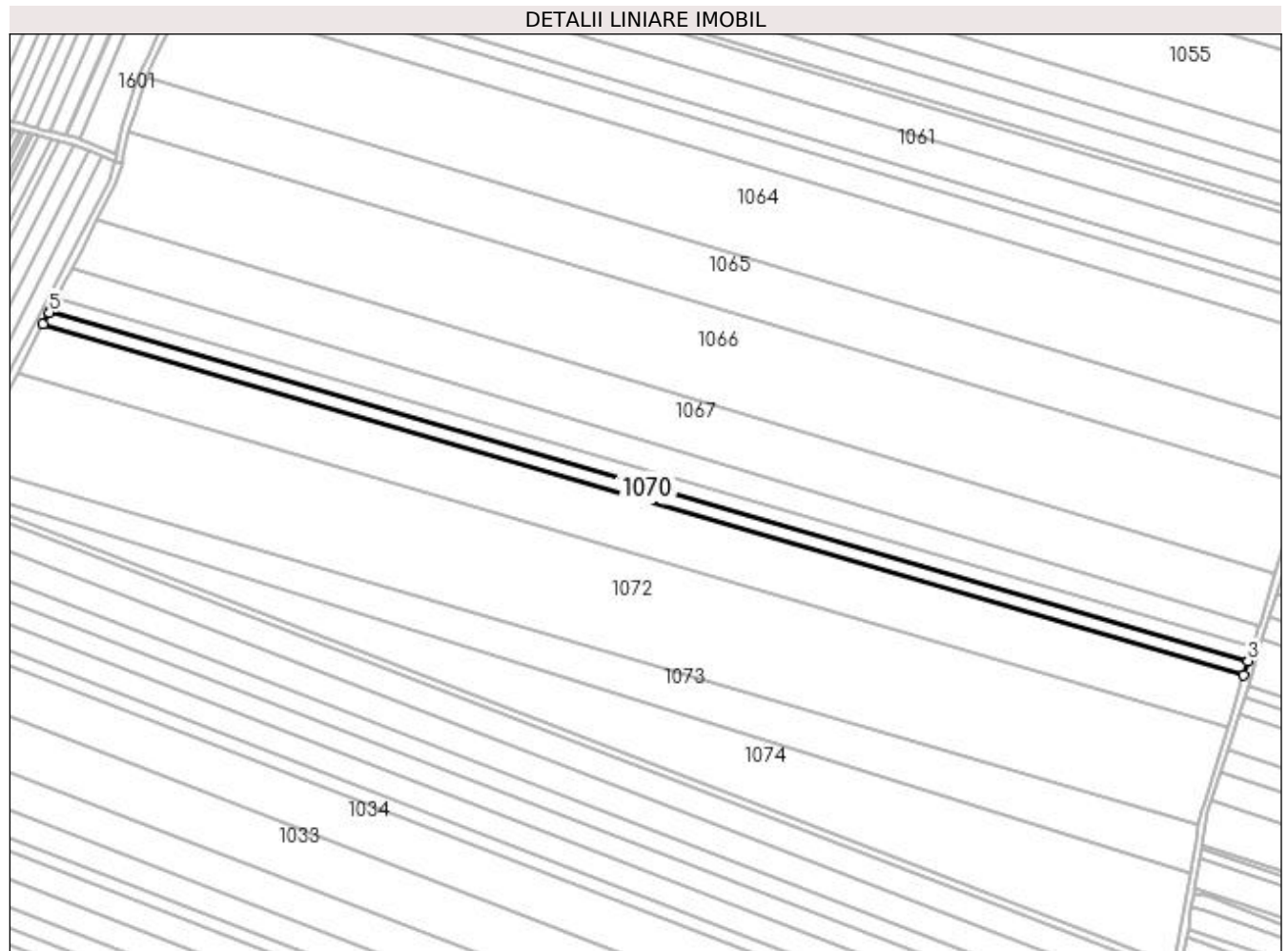
Inscrieri privind dezmembramintele dreptului de proprietate, drepturi reale de garanție și sarcini	Referințe
NU SUNT	

## Anexa Nr. 1 La Partea I

## Teren

Nr cadastral	Suprafața (mp)*	Observații / Referințe
32494	5.328	

\* Suprafața este determinată în planul de proiecție Stereo 70.



## Date referitoare la teren

Crt	Categorie folosință	Intra vilan	Suprafața (mp)	Tarla	Parcelă	Nr. topo	Observații / Referințe
1	arabil	NU	5.328	2	739	-	

## Lungime Segmente

1) Valorile lungimilor segmentelor sunt obținute din proiecție în plan.

Punct început	X / Y	Punct sfârșit	X / Y	Lungime segment (** (m)
1	434.204,417 303.410,416	2	434.857,853 303.219,932	680.634
2	434.857,853 303.219,932	3	434.860,191 303.227,413	7.838
3	434.860,191 303.227,413	4	434.208,137 303.417,495	679.195
4	434.208,137 303.417,495	5	434.207,843 303.416,933	0.634
5	434.207,843 303.416,933	1	434.204,417 303.410,416	7.363

**\*\* Lungimile segmentelor sunt determinate în planul de proiecție Stereo 70 și sunt rotunjite la 1 milimetru.**

**\*\*\* Distanța dintre puncte este formată din segmente cumulate ce sunt mai mici decât valoarea 1 milimetru.**





**DATE DESPRE IMOBILUL NR. 1071**

Oficiul de Cadastru și Publicitate Imobiliară DOLJ  
Biroul de Cadastru și Publicitate Imobiliară Craiova

**A. Partea I. Descrierea imobilului**

TEREN Extravilan

Adresa: Jud. Dolj, TARLAUA 2, PARCELA 737/14

Nr. Crt	Nr cadastral Nr. topografic	Suprafața* (mp)	Observații / Referințe
A1	30141	20.200	Sector cadastral:12 Teren neimprejmuit;

**B. Partea II. Proprietari și acte**

Inscrieri privitoare la dreptul de proprietate și alte drepturi reale		Referințe
<b>5365 / 31/01/2011</b>		
Act Notarial nr. CVC aut nr 133, din 20/01/2011 emis de NP Faurar Virgil Claudiu;		
B1	Intabulare, drept de PROPRIETATE, dobândit prin Conventie, cota actuala 1/1, cota initiala 1/1 1) SC RURAL OLTENIA SRL, CIF:9999999999999, Lipsa CUI	A1

**C. Partea III. SARCINI .**

Inscrieri privind dezmembramintele dreptului de proprietate, drepturi reale de garanție și sarcini	Referințe
NU SUNT	

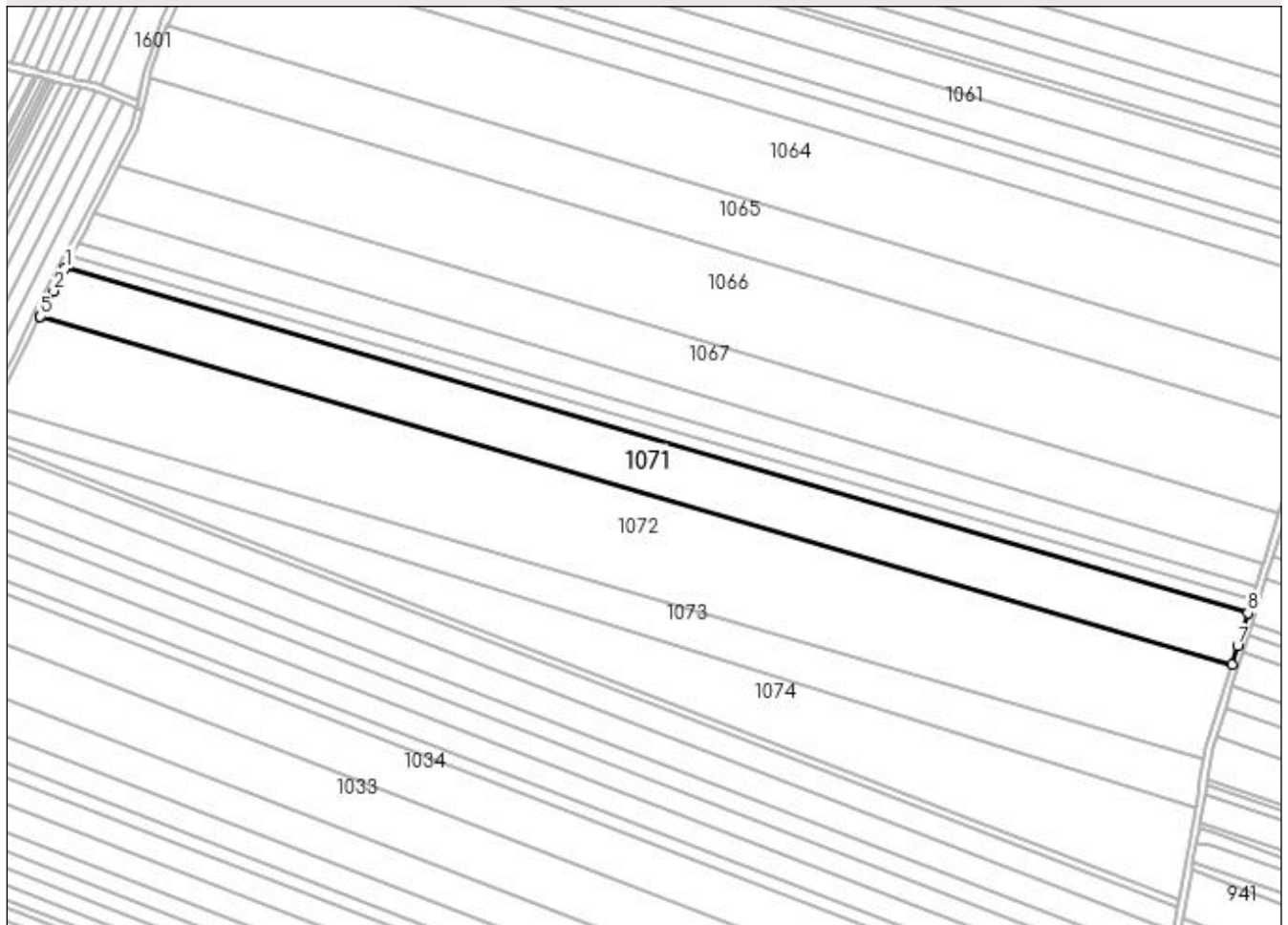
## Anexa Nr. 1 La Partea I

## Teren

Nr cadastral	Suprafața (mp)*	Observații / Referințe
30141	20.200	

\* Suprafața este determinată în planul de proiecție Stereo 70.

## DETALII LINIARE IMOBIL



## Date referitoare la teren

Crt	Categorie folosință	Intra vilan	Suprafața (mp)	Tarla	Parcelă	Nr. topo	Observații / Referințe
1	arabil	NU	20.200	2	737/14	-	

## Lungime Segmente

1) Valorile lungimilor segmentelor sunt obținute din proiecție în plan.

Punct început	X / Y	Punct sfârșit	X / Y	Lungime segment (** (m)
1	434.204,417 303.410,416	2	434.197,838 303.397,9	14.14
2	434.197,838 303.397,9	3	434.191,719 303.386,26	13.15
3	434.191,719 303.386,26	4	434.190,424 303.383,706	2.864
4	434.190,424 303.383,706	5	434.190,423 303.383,704	0.002
5	434.190,423 303.383,704	6	434.849,033 303.191,714	686.023

Punct început	X / Y	Punct sfârșit	X / Y	Lungime segment (** (m)
6	434.849,033 303.191,714	7	434.852,19 303.201,814	10.582
7	434.852,19 303.201,814	8	434.857,853 303.219,932	18.982
8	434.857,853 303.219,932	1	434.204,417 303.410,416	680.634

\*\* Lungimile segmentelor sunt determinate în planul de proiecție Stereo 70 și sunt rotunjite la 1 milimetru.

\*\*\* Distanța dintre puncte este formată din segmente cumulate ce sunt mai mici decât valoarea 1 milimetru.



**DATE DESPRE IMOBILUL NR. 1072**

Oficiul de Cadastru și Publicitate Imobiliară DOLJ  
Biroul de Cadastru și Publicitate Imobiliară Craiova

**A. Partea I. Descrierea imobilului**

TEREN Extravilan

Adresa: Jud. Dolj, T2 P737/15

Nr. Crt	Nr cadastral Nr. topografic	Suprafața* (mp)	Observații / Referințe
A1		38.000	Sector cadastral:12 Teren neimprejmuit;

**B. Partea II. Proprietari și acte**

Inscrieri privitoare la dreptul de proprietate și alte drepturi reale	Referințe
/	
Act Administrativ nr. TDP 1001-48563, din 16/03/1995 emis de CJS DAPT DOLJ;	
B1	A1
Intabulare, drept de PROPRIETATE, dobândit prin Reconstituire, cota actuala 1/1, cota initiala 1/1	
1) COMBI IULICA, Lipsa CNP	
2) MINCĂ IOAN PAUL, Lipsa CNP	

**C. Partea III. SARCINI .**

Inscrieri privind dezmembramentele dreptului de proprietate, drepturi reale de garanție și sarcini	Referințe
NU SUNT	

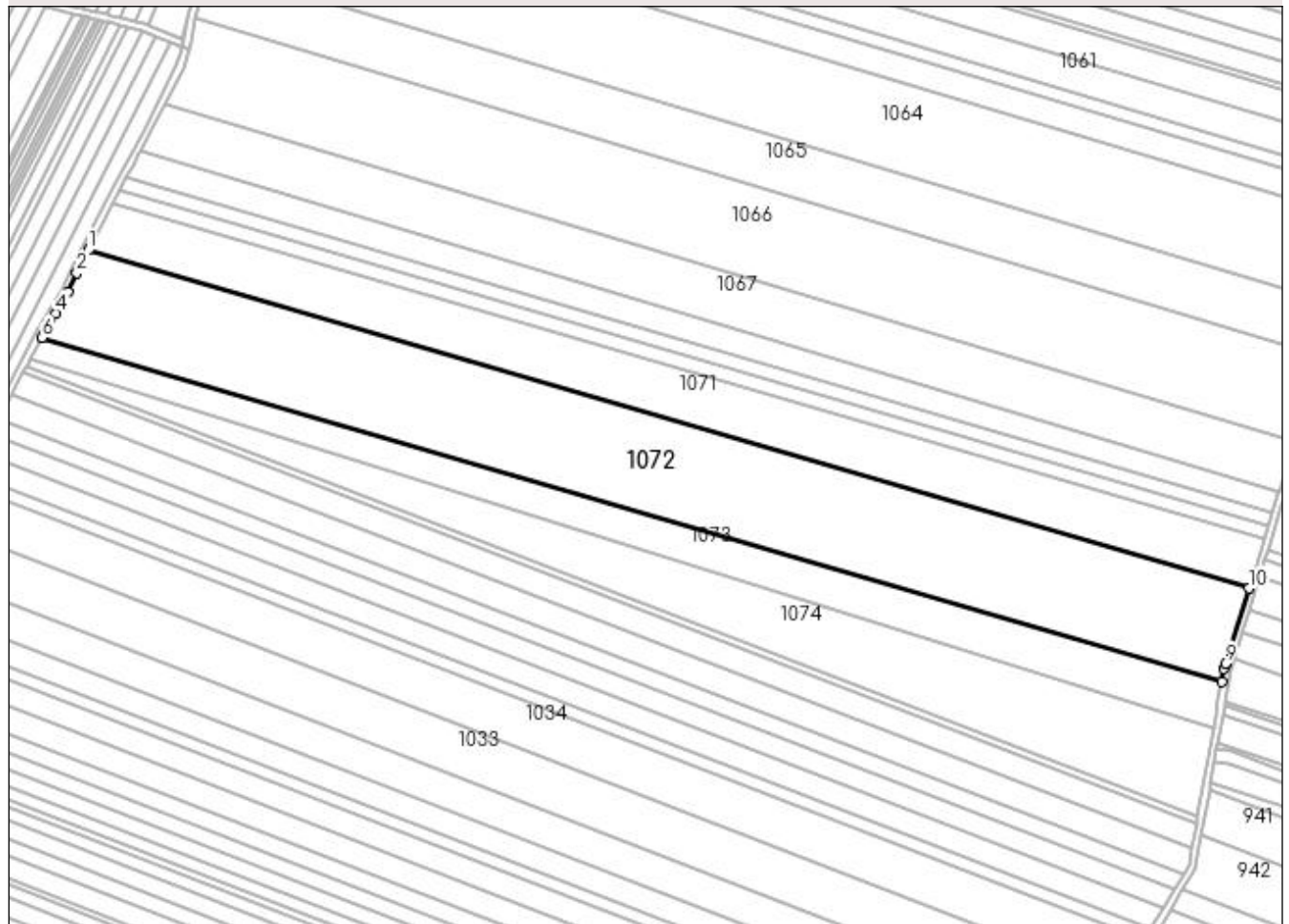
## Anexa Nr. 1 La Partea I

## Teren

Nr cadastral	Suprafața (mp)*	Observații / Referințe
	38.000	

\* Suprafața este determinată în planul de proiecție Stereo 70.

## DETALII LINIARE IMOBIL



## Date referitoare la teren

Crt	Categorie folosință	Intra vilan	Suprafața (mp)	Tarla	Parcelă	Nr. topo	Observații / Referințe
1	arabil	NU	38.000	2	737/15	-	

## Lungime Segmente

1) Valorile lungimilor segmentelor sunt obținute din proiecție în plan.

Punct început	X / Y	Punct sfârșit	X / Y	Lungime segment (** (m)
1	434.190,423 303.383,704	2	434.183,887 303.370,816	14.451
2	434.183,887 303.370,816	3	434.179,029 303.359,789	12.05
3	434.179,029 303.359,789	4	434.172,129 303.347,928	13.722
4	434.172,129 303.347,928	5	434.165,623 303.336,743	12.94
5	434.165,623 303.336,743	6	434.164,155 303.334,06	3.058

Punct început	X / Y	Punct sfârșit	X / Y	Lungime segment (** (m)
6	434.164,155 303.334,06	7	434.833,518 303.138,933	697.224
7	434.833,518 303.138,933	8	434.834,789 303.146,139	7.317
8	434.834,789 303.146,139	9	434.835,707 303.149,076	3.077
9	434.835,707 303.149,076	10	434.849,033 303.191,714	44.672
10	434.849,033 303.191,714	1	434.190,423 303.383,704	686.023

\*\* Lungimile segmentelor sunt determinate în planul de proiecție Stereo 70 și sunt rotunjite la 1 milimetru.

\*\*\* Distanța dintre puncte este formată din segmente cumulate ce sunt mai mici decât valoarea 1 milimetru.





**DATE DESPRE IMOBILUL NR. 1073**

Oficiul de Cadastru și Publicitate Imobiliară DOLJ  
Biroul de Cadastru și Publicitate Imobiliară Craiova

**A. Partea I. Descrierea imobilului**

TEREN Extravilan

Nr. CF vechi:142

Nr. cadastral vechi:145

Adresa: Jud. Dolj, T 2, P 737/16

Nr. Crt	Nr cadastral Nr. topografic	Suprafața* (mp)	Observații / Referințe
A1	31651	14.067	Sector cadastral:12 Teren neimprejmuit;

**B. Partea II. Proprietari și acte**

Inscrieri privitoare la dreptul de proprietate și alte drepturi reale		Referințe
<b>42468 / 09/06/2008</b>		
Act Notarial nr. 2300, din 06/06/2008 emis de NP Doina Faurar;		
B1	Intabulare, drept de PROPRIETATE, dobandit prin Conventie, cota actuala 1/1, cota initiala 1/1 1) SC RURAL OLTENIA SRL, CIF:99999999999999, Lipsa CUI	A1

**C. Partea III. SARCINI .**

Inscrieri privind dezmembramintele dreptului de proprietate, drepturi reale de garanție și sarcini	Referințe
NU SUNT	

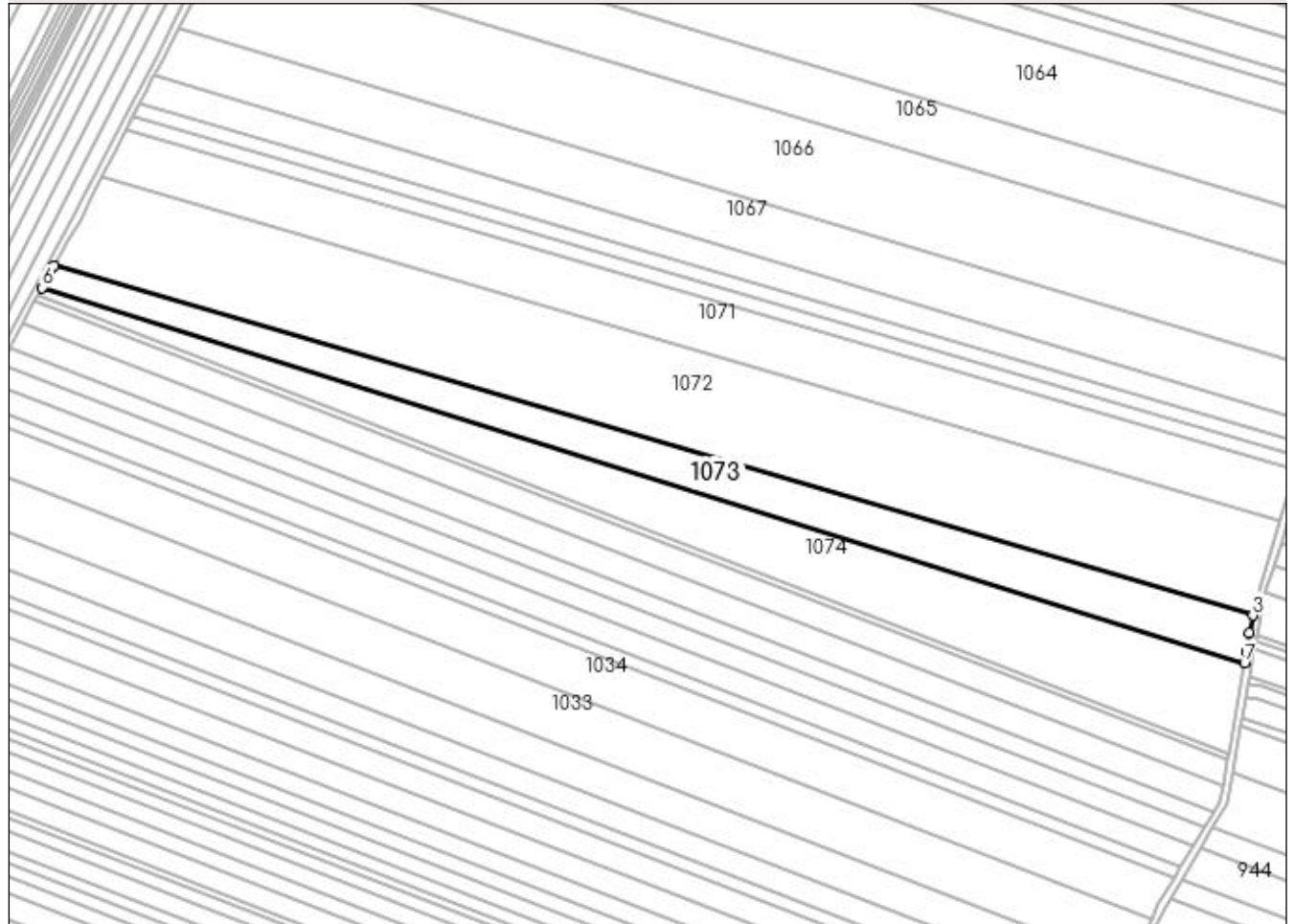
## Anexa Nr. 1 La Partea I

## Teren

Nr cadastral	Suprafața (mp)*	Observații / Referințe
31651	14.067	

\* Suprafața este determinată în planul de proiecție Stereo 70.

## DETALII LINIARE IMOBIL



## Date referitoare la teren

Crt	Categorie folosință	Intravilan	Suprafața (mp)	Tarla	Parcelă	Nr. topo	Observații / Referințe
1	arabil	NU	14.067	2	737/16	-	

## Lungime Segmente

1) Valorile lungimilor segmentelor sunt obținute din proiecție în plan.

Punct început	X / Y	Punct sfârșit	X / Y	Lungime segment (** (m)
1	434.829,911 303.118,483	2	434.831,792 303.129,148	10.83
2	434.831,792 303.129,148	3	434.833,518 303.138,933	9.936
3	434.833,518 303.138,933	4	434.164,155 303.334,06	697.224
4	434.164,155 303.334,06	5	434.161,878 303.329,898	4.744
5	434.161,878 303.329,898	6	434.157,519 303.321,929	9.083

Punct început	X / Y	Punct sfârșit	X / Y	Lungime segment (** (m)
6	434.157,519 303.321,929	7	434.828,856 303.112,504	703.244
7	434.828,856 303.112,504	1	434.829,911 303.118,483	6.071

\*\* Lungimile segmentelor sunt determinate în planul de proiecție Stereo 70 și sunt rotunjite la 1 milimetru.

\*\*\* Distanța dintre puncte este formată din segmente cumulate ce sunt mai mici decât valoarea 1 milimetru.



**DATE DESPRE IMOBILUL NR. 1074**

Oficiul de Cadastru și Publicitate Imobiliară DOLJ  
Biroul de Cadastru și Publicitate Imobiliară Craiova

**A. Partea I. Descrierea imobilului**

TEREN Extravilan

Adresa: Jud. Dolj, T2 P737/17

Nr. Crt	Nr cadastral Nr. topografic	Suprafața* (mp)	Observații / Referințe
A1		19.489	Sector cadastral:12 Teren neimprejmuit;

**B. Partea II. Proprietari și acte**

Inscrieri privitoare la dreptul de proprietate și alte drepturi reale	Referințe
/	
Act Normativ nr. 7, din 13/03/1996 emis de PARLAMENTUL ROMÂNIEI;	
B1	Inscrierea provizorie, drept de PROPRIETATE, dobandit prin Lege, cota actuala 1/1, cota initiala 1/1
	1) NEIDENTIFICAT NEIDENTIFICAT, CIF:0000000000000

**C. Partea III. SARCINI .**

Inscrieri privind dezmembramintele dreptului de proprietate, drepturi reale de garanție și sarcini	Referințe
NU SUNT	

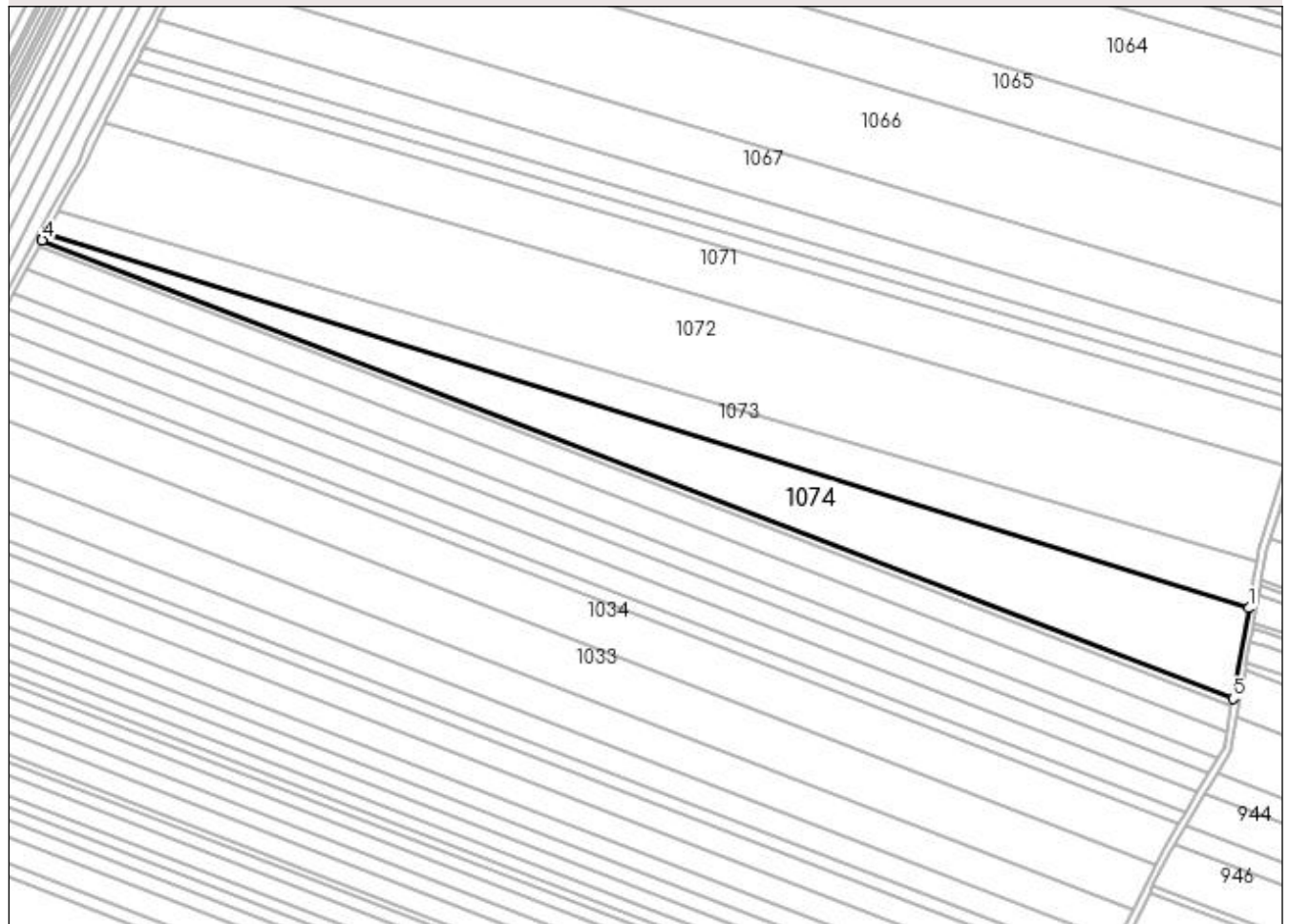
## Anexa Nr. 1 La Partea I

## Teren

Nr cadastral	Suprafața (mp)*	Observații / Referințe
	19.489	

\* Suprafața este determinată în planul de proiecție Stereo 70.

## DETALII LINIARE IMOBIL



## Date referitoare la teren

Crt	Categorie folosință	Intra vilan	Suprafața (mp)	Tarla	Parcelă	Nr. topo	Observații / Referințe
1	arabil	NU	19.489	2	737/17	-	

## Lungime Segmente

1) Valorile lungimilor segmentelor sunt obținute din proiecție în plan.

Punct început	X / Y	Punct sfârșit	X / Y	Lungime segment (** (m)
1	434.828,856 303.112,504	2	434.157,519 303.321,929	703.244
2	434.157,519 303.321,929	3	434.155,835 303.318,849	3.51
3	434.155,835 303.318,849	4	434.155,341 303.317,947	1.028
4	434.155,341 303.317,947	5	434.819,948 303.061,996	712.189
5	434.819,948 303.061,996	1	434.828,856 303.112,504	51.288

**\*\* Lungimile segmentelor sunt determinate în planul de proiecție Stereo 70 și sunt rotunjite la 1 milimetru.**

**\*\*\* Distanța dintre puncte este formată din segmente cumulate ce sunt mai mici decât valoarea 1 milimetru.**





**DATE DESPRE IMOBILUL NR. 1075**

Oficiul de Cadastru și Publicitate Imobiliară DOLJ  
Biroul de Cadastru și Publicitate Imobiliară Craiova

**A. Partea I. Descrierea imobilului**

TEREN Extravilan

Nr. CF vechi:150

Nr. cadastral vechi:152

Adresa: Jud. Dolj, T 2, P 642

Nr. Crt	Nr cadastral Nr. topografic	Suprafața* (mp)	Observații / Referințe
A1	31643	7.500	Sector cadastral:12 Teren neimprejmuit;

**B. Partea II. Proprietari și acte**

Inscrieri privitoare la dreptul de proprietate și alte drepturi reale		Referințe
<b>42438 / 09/06/2008</b>		
Act Notarial nr. 2299/2008, din 01/01/1900 emis de NP Doina Faurar;		
B1	Intabulare, drept de PROPRIETATE, dobandit prin Conventie, cota actuala 1/1, cota initiala 1/1 1) SC RURAL OLTENIA SRL, CIF:99999999999999, Lipsa CUI	A1

**C. Partea III. SARCINI .**

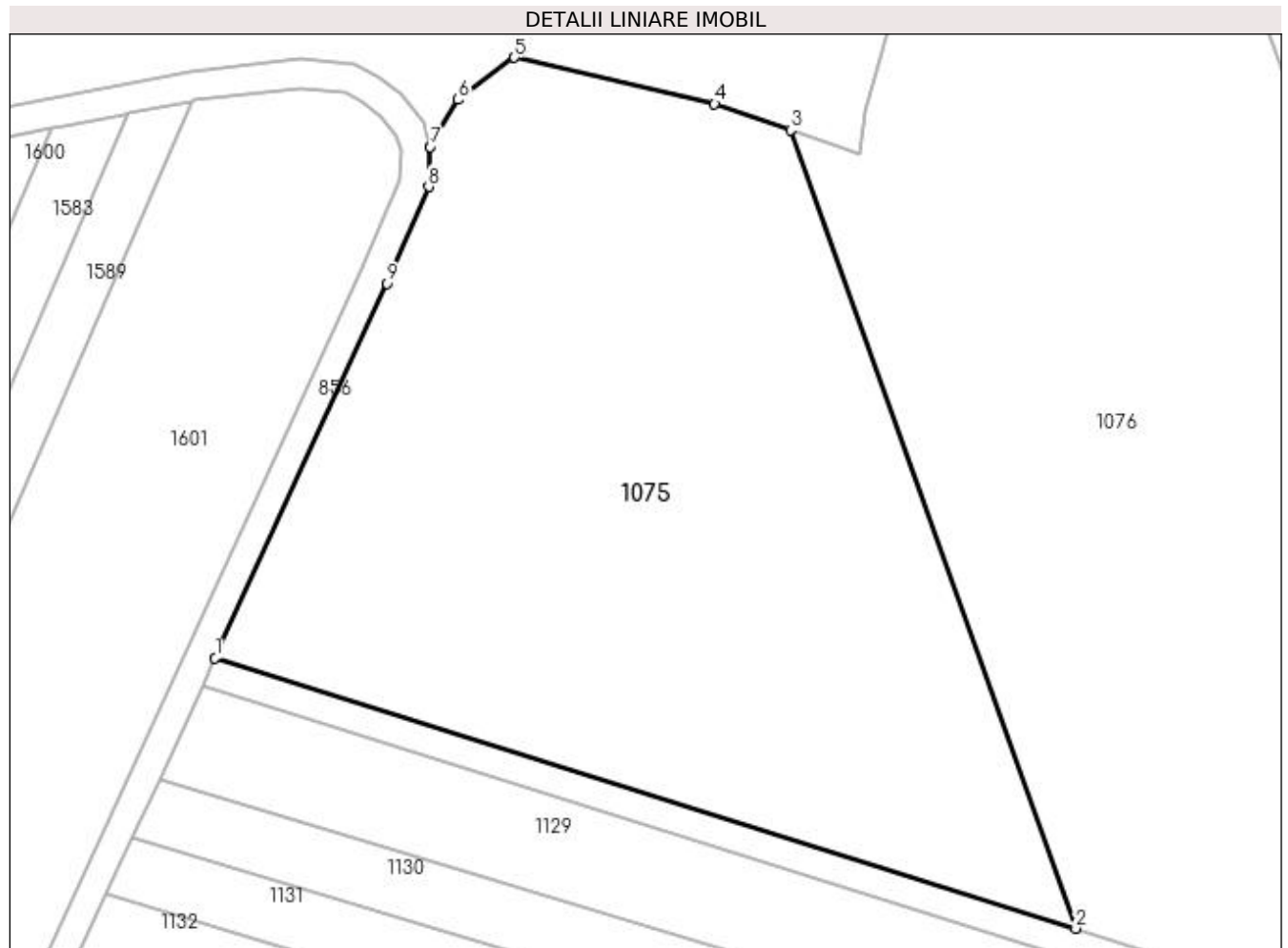
Inscrieri privind dezmembramintele dreptului de proprietate, drepturi reale de garanție și sarcini	Referințe
NU SUNT	

## Anexa Nr. 1 La Partea I

## Teren

Nr cadastral	Suprafața (mp)*	Observații / Referințe
31643	7.500	

\* Suprafața este determinată în planul de proiecție Stereo 70.



## Date referitoare la teren

Crt	Categorie folosință	Intra vilan	Suprafața (mp)	Tarla	Parcelă	Nr. topo	Observații / Referințe
1	arabil	NU	7.500	2	642	-	

## Lungime Segmente

1) Valorile lungimilor segmentelor sunt obținute din proiecție în plan.

Punct început	X / Y	Punct sfârșit	X / Y	Lungime segment (** (m)
1	434.527,659 304.126,558	2	434.644,418 304.089,884	122.383
2	434.644,418 304.089,884	3	434.605,74 304.198,114	114.934
3	434.605,74 304.198,114	4	434.595,421 304.201,672	10.915
4	434.595,421 304.201,672	5	434.568,265 304.207,939	27.87
5	434.568,265 304.207,939	6	434.560,581 304.202,239	9.567

Punct început	X / Y	Punct sfârșit	X / Y	Lungime segment (** (m)
6	434.560,581 304.202,239	7	434.556,842 304.195,82	7.429
7	434.556,842 304.195,82	8	434.556,618 304.190,447	5.378
8	434.556,618 304.190,447	9	434.551,02 304.177,298	14.291
9	434.551,02 304.177,298	1	434.527,659 304.126,558	55.86

\*\* Lungimile segmentelor sunt determinate în planul de proiecție Stereo 70 și sunt rotunjite la 1 milimetru.

\*\*\* Distanța dintre puncte este formată din segmente cumulate ce sunt mai mici decât valoarea 1 milimetru.



**DATE DESPRE IMOBILUL NR. 1076**

Oficiul de Cadastru și Publicitate Imobiliară DOLJ  
Biroul de Cadastru și Publicitate Imobiliară Craiova

**A. Partea I. Descrierea imobilului**

TEREN Extravilan

Adresa: Jud. Dolj, T2 P643

Nr. Crt	Nr cadastral Nr. topografic	Suprafața* (mp)	Observații / Referințe
A1	30144	10.000	Sector cadastral:12 Teren neimprejmuit;

**B. Partea II. Proprietari și acte**

Inscrieri privitoare la dreptul de proprietate și alte drepturi reale	Referințe
<b>5368 / 31/01/2011</b>	
Act Notarial nr. cvc aut nr.133, din 20/01/2011 emis de NP FAURAR VIRGIL CLAUDIU;	
B1	A1
Intabulare, drept de PROPRIETATE, dobandit prin Conventie, cota actuala 1/1, cota initiala 1/1 1) SC RURAL OLTENIA SRL, CIF:9999999999999, Lipsa CUI	

**C. Partea III. SARCINI .**

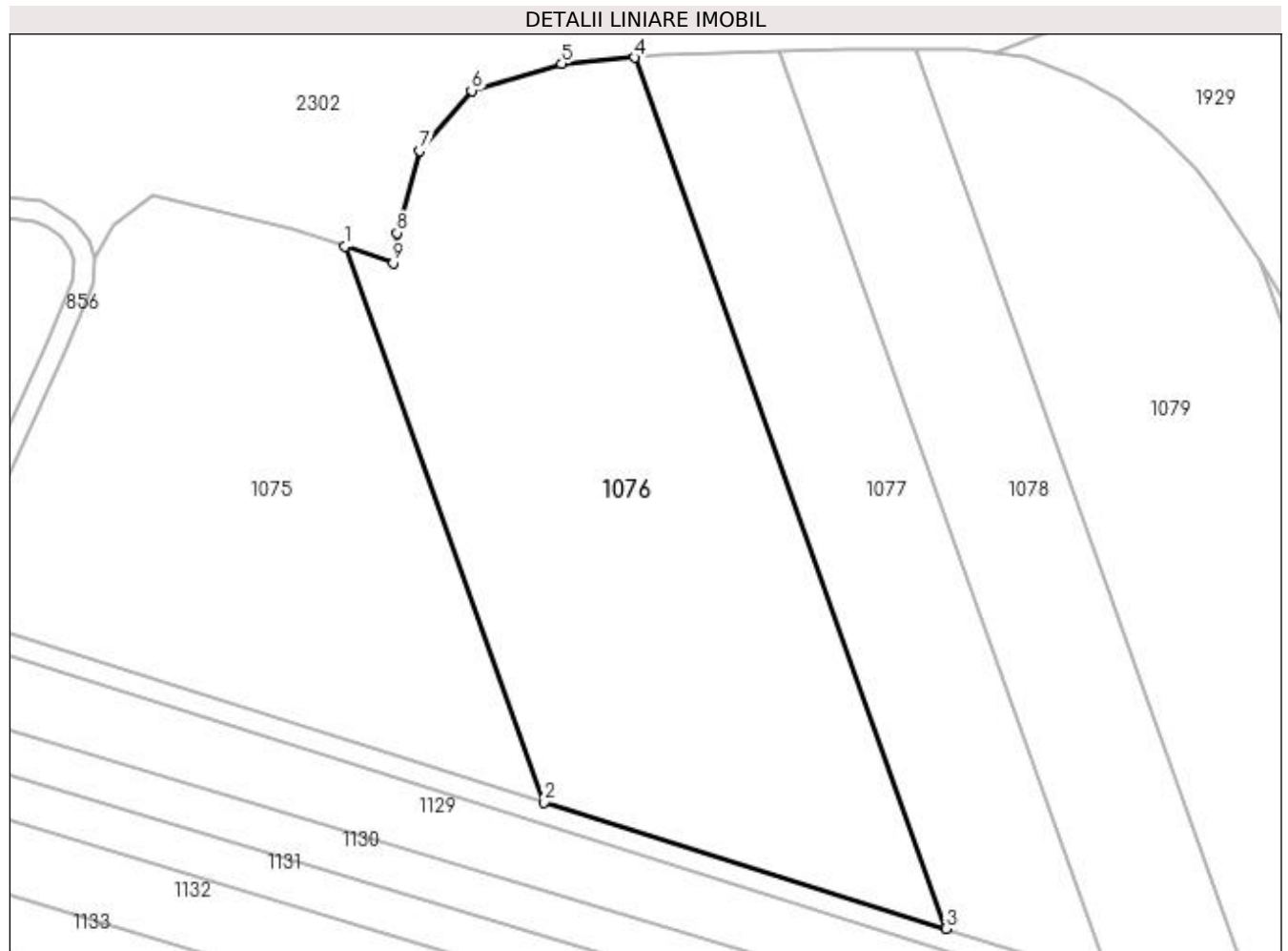
Inscrieri privind dezmembramintele dreptului de proprietate, drepturi reale de garanție și sarcini	Referințe
NU SUNT	

## Anexa Nr. 1 La Partea I

## Teren

Nr cadastral	Suprafața (mp)*	Observații / Referințe
30144	10.000	

\* Suprafața este determinată în planul de proiecție Stereo 70.



## Date referitoare la teren

Crt	Categorie folosință	Intra vilan	Suprafața (mp)	Tarla	Parcelă	Nr. topo	Observații / Referințe
1	arabil	NU	10.000	2	643	-	

## Lungime Segmente

1) Valorile lungimilor segmentelor sunt obținute din proiecție în plan.

Punct început	X / Y	Punct sfârșit	X / Y	Lungime segment (** (m)
1	434.605,74 304.198,114	2	434.644,418 304.089,884	114.934
2	434.644,418 304.089,884	3	434.722,788 304.065,268	82.145
3	434.722,788 304.065,268	4	434.662,17 304.234,889	180.127
4	434.662,17 304.234,889	5	434.647,904 304.233,72	14.314
5	434.647,904 304.233,72	6	434.630,363 304.228,434	18.32

Punct început	X / Y	Punct sfârșit	X / Y	Lungime segment (** (m)
6	434.630,363 304.228,434	7	434.620,324 304.216,7	15.442
7	434.620,324 304.216,7	8	434.615,834 304.200,729	16.59
8	434.615,834 304.200,729	9	434.615,123 304.194,879	5.893
9	434.615,123 304.194,879	1	434.605,74 304.198,114	9.925

\*\* Lungimile segmentelor sunt determinate în planul de proiecție Stereo 70 și sunt rotunjite la 1 milimetru.

\*\*\* Distanța dintre puncte este formată din segmente cumulate ce sunt mai mici decât valoarea 1 milimetru.





**DATE DESPRE IMOBILUL NR. 1077**

Oficiul de Cadastru și Publicitate Imobiliară DOLJ  
Biroul de Cadastru și Publicitate Imobiliară Craiova

**A. Partea I. Descrierea imobilului**

TEREN Extravilan

Adresa: Jud. Dolj, T2 P644

Nr. Crt	Nr cadastral Nr. topografic	Suprafața* (mp)	Observații / Referințe
A1		5.000	Sector cadastral:12 Teren neimprejmuit;

**B. Partea II. Proprietari și acte**

Inscrieri privitoare la dreptul de proprietate și alte drepturi reale	Referințe
/	
Act Administrativ nr. TDP 665-15093, din 11/05/1994 emis de CJSAPT DOLJ;	
B1	A1
Intabulare, drept de PROPRIETATE, dobândit prin Reconstituire, cota actuala 1/1, cota initiala 1/1 1) TRUICĂ MIHALACHE, Lipsa CNP	

**C. Partea III. SARCINI .**

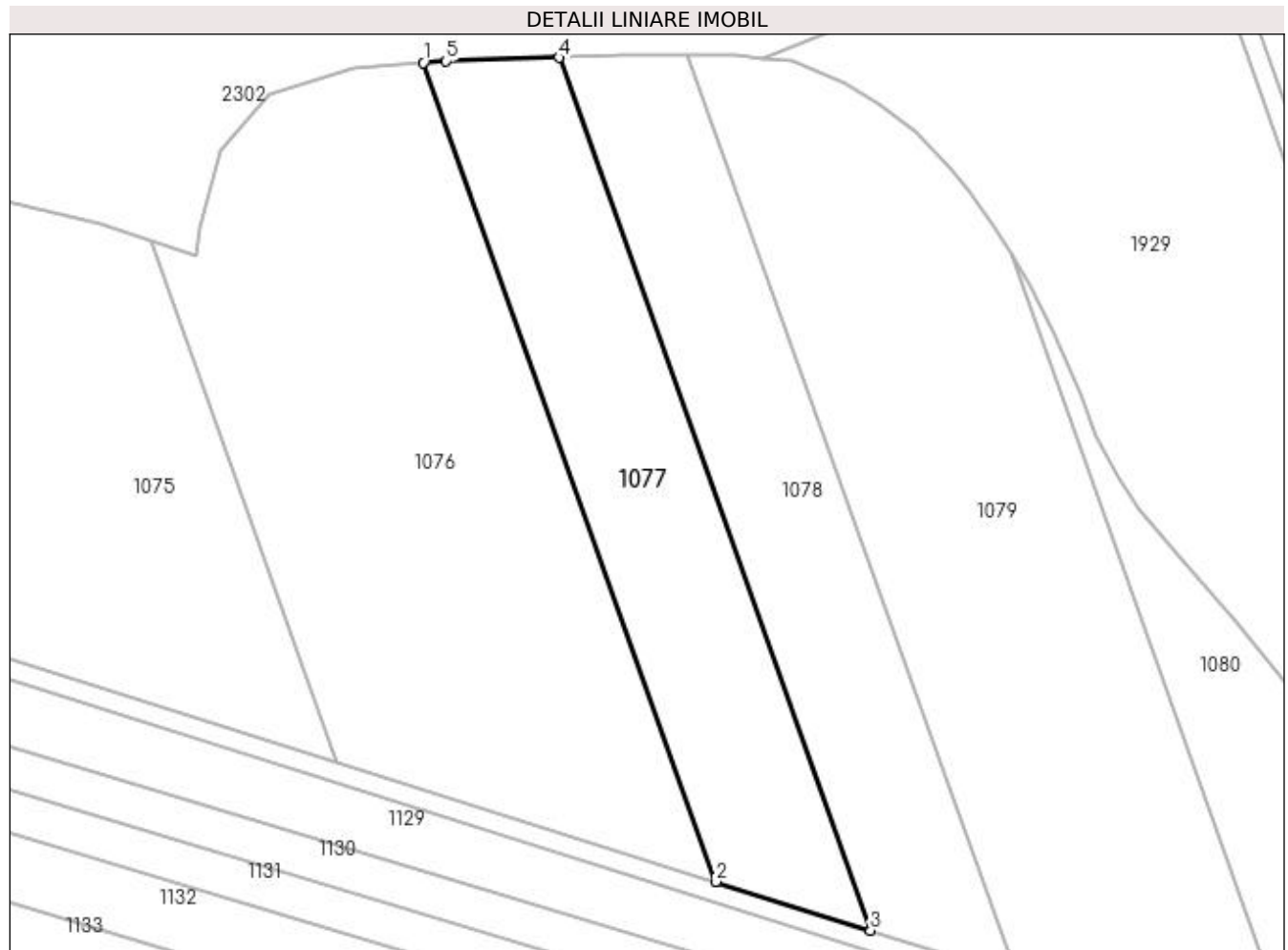
Inscrieri privind dezmembramintele dreptului de proprietate, drepturi reale de garanție și sarcini	Referințe
NU SUNT	

## Anexa Nr. 1 La Partea I

## Teren

Nr cadastral	Suprafața (mp)*	Observații / Referințe
	5.000	

\* Suprafața este determinată în planul de proiecție Stereo 70.



## Date referitoare la teren

Crt	Categorie folosință	Intra vilan	Suprafața (mp)	Tarla	Parcelă	Nr. topo	Observații / Referințe
1	arabil	NU	5.000	2	644	-	

## Lungime Segmente

1) Valorile lungimilor segmentelor sunt obținute din proiecție în plan.

Punct început	X / Y	Punct sfârșit	X / Y	Lungime segment (** (m)
1	434.662,17 304.234,889	2	434.722,788 304.065,268	180.127
2	434.722,788 304.065,268	3	434.754,916 304.055,176	33.676
3	434.754,916 304.055,176	4	434.690,307 304.235,964	191.986
4	434.690,307 304.235,964	5	434.666,902 304.235,277	23.415
5	434.666,902 304.235,277	1	434.662,17 304.234,889	4.748

**\*\* Lungimile segmentelor sunt determinate în planul de proiecție Stereo 70 și sunt rotunjite la 1 milimetru.**

**\*\*\* Distanța dintre puncte este formată din segmente cumulate ce sunt mai mici decât valoarea 1 milimetru.**



**DATE DESPRE IMOBILUL NR. 1078**

Oficiul de Cadastru și Publicitate Imobiliară DOLJ  
Biroul de Cadastru și Publicitate Imobiliară Craiova

**A. Partea I. Descrierea imobilului**

TEREN Extravilan

Adresa: Jud. Dolj, T2 P645

Nr. Crt	Nr cadastral Nr. topografic	Suprafața* (mp)	Observații / Referințe
A1		5.000	Sector cadastral:12 Teren neimprejmuit; În TDP a fost înscris în mod eronat T1, corect fiind T2

**B. Partea II. Proprietari și acte**

Inscrieri privitoare la dreptul de proprietate și alte drepturi reale		Referințe
/		
Act Administrativ nr. TDP 458-2168, din 28/02/1994 emis de CJS DAPT DOLJ;		
B1	Intabulare, drept de PROPRIETATE, dobandit prin Reconstituire, cota actuala 1/1, cota initiala 1/1 1) JOITA JOITA, Lipsa CNP	A1

**C. Partea III. SARCINI .**

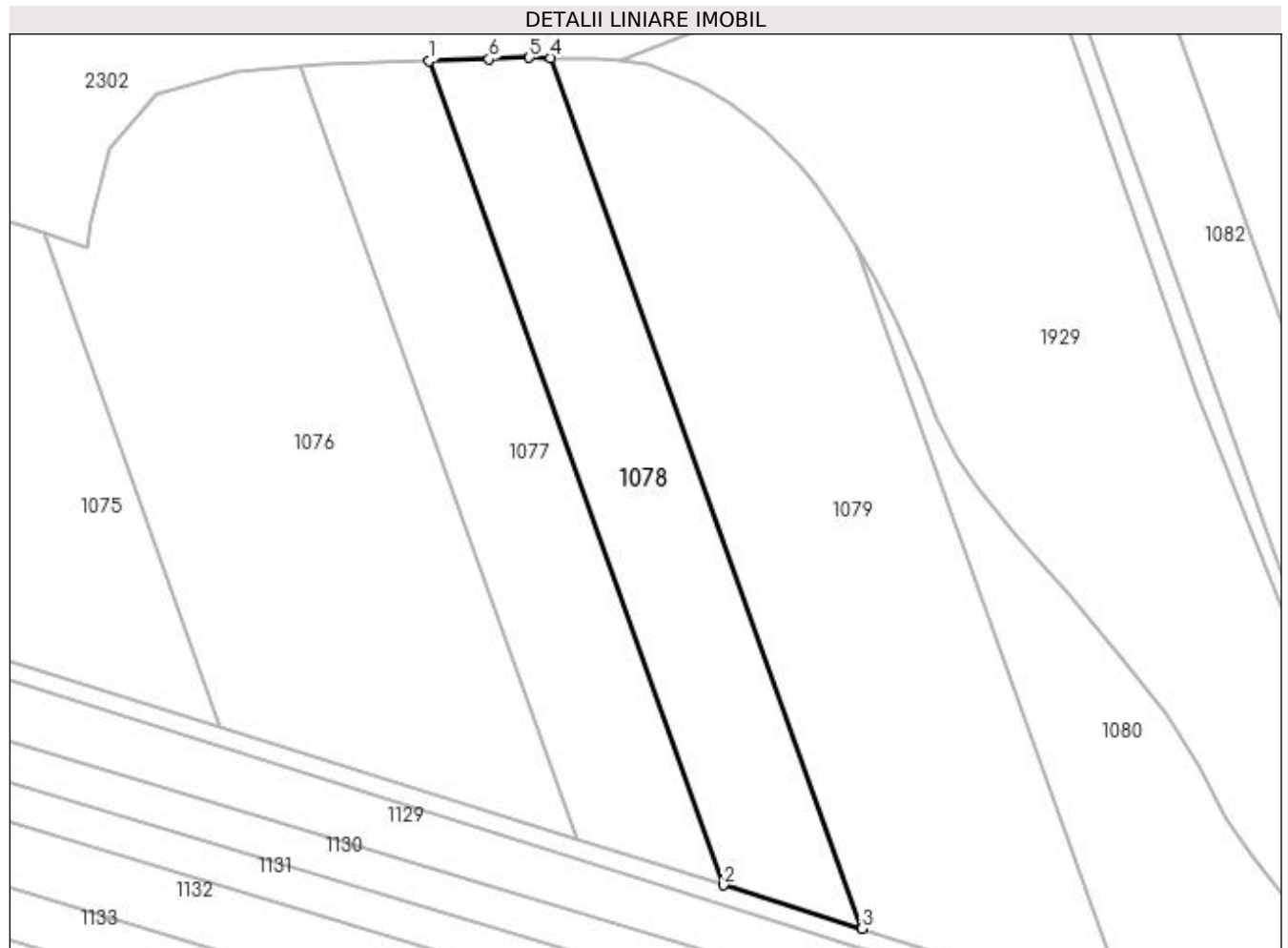
Inscrieri privind dezmembramintele dreptului de proprietate, drepturi reale de garanție și sarcini	Referințe
NU SUNT	

## Anexa Nr. 1 La Partea I

## Teren

Nr cadastral	Suprafața (mp)*	Observații / Referințe
	5.000	În TDP a fost înscris în mod eronat T1, corect fiind T2

\* Suprafața este determinată în planul de proiecție Stereo 70.



## Date referitoare la teren

Crt	Categorie folosință	Intra vilan	Suprafața (mp)	Tarla	Parcelă	Nr. topo	Observații / Referințe
1	arabil	NU	5.000	2	645	-	

## Lungime Segmente

1) Valorile lungimilor segmentelor sunt obținute din proiecție în plan.

Punct început	X / Y	Punct sfârșit	X / Y	Lungime segment (** (m)
1	434.690,307 304.235,964	2	434.754,916 304.055,176	191.986
2	434.754,916 304.055,176	3	434.785,207 304.045,662	31.75
3	434.785,207 304.045,662	4	434.716,976 304.236,586	202.75
4	434.716,976 304.236,586	5	434.712,257 304.236,662	4.72
5	434.712,257 304.236,662	6	434.703,385 304.236,347	8.878

Punct început	X / Y	Punct sfârșit	X / Y	Lungime segment (** (m)
6	434.703,385 304.236,347	1	434.690,307 304.235,964	13.084

\*\* Lungimile segmentelor sunt determinate în planul de proiecție Stereo 70 și sunt rotunjite la 1 milimetru.

\*\*\* Distanța dintre puncte este formată din segmente cumulate ce sunt mai mici decât valoarea 1 milimetru.





**DATE DESPRE IMOBILUL NR. 1079**

Oficiul de Cadastru și Publicitate Imobiliară DOLJ  
Biroul de Cadastru și Publicitate Imobiliară Craiova

**A. Partea I. Descrierea imobilului**

TEREN Extravilan

Adresa: Jud. Dolj, T2 P646

Nr. Crt	Nr cadastral Nr. topografic	Suprafața* (mp)	Observații / Referințe
A1		10.000	Sector cadastral:12 Teren neimprejmuț; În TDP a fost înscris în mod eronat T1, corect fiind T2

**B. Partea II. Proprietari și acte**

Inscrieri privitoare la dreptul de proprietate și alte drepturi reale		Referințe
/		
Act Administrativ nr. TDP 1148-1364, din 07/05/1997 emis de CJS DAPT DOLJ;		
B1	Intabulare, drept de PROPRIETATE, dobândit prin Constituire, cota actuala 1/1, cota initiala 1/1 1) TUȚĂ ANA, Lipsa CNP DEFUNCT:Da	A1

**C. Partea III. SARCINI .**

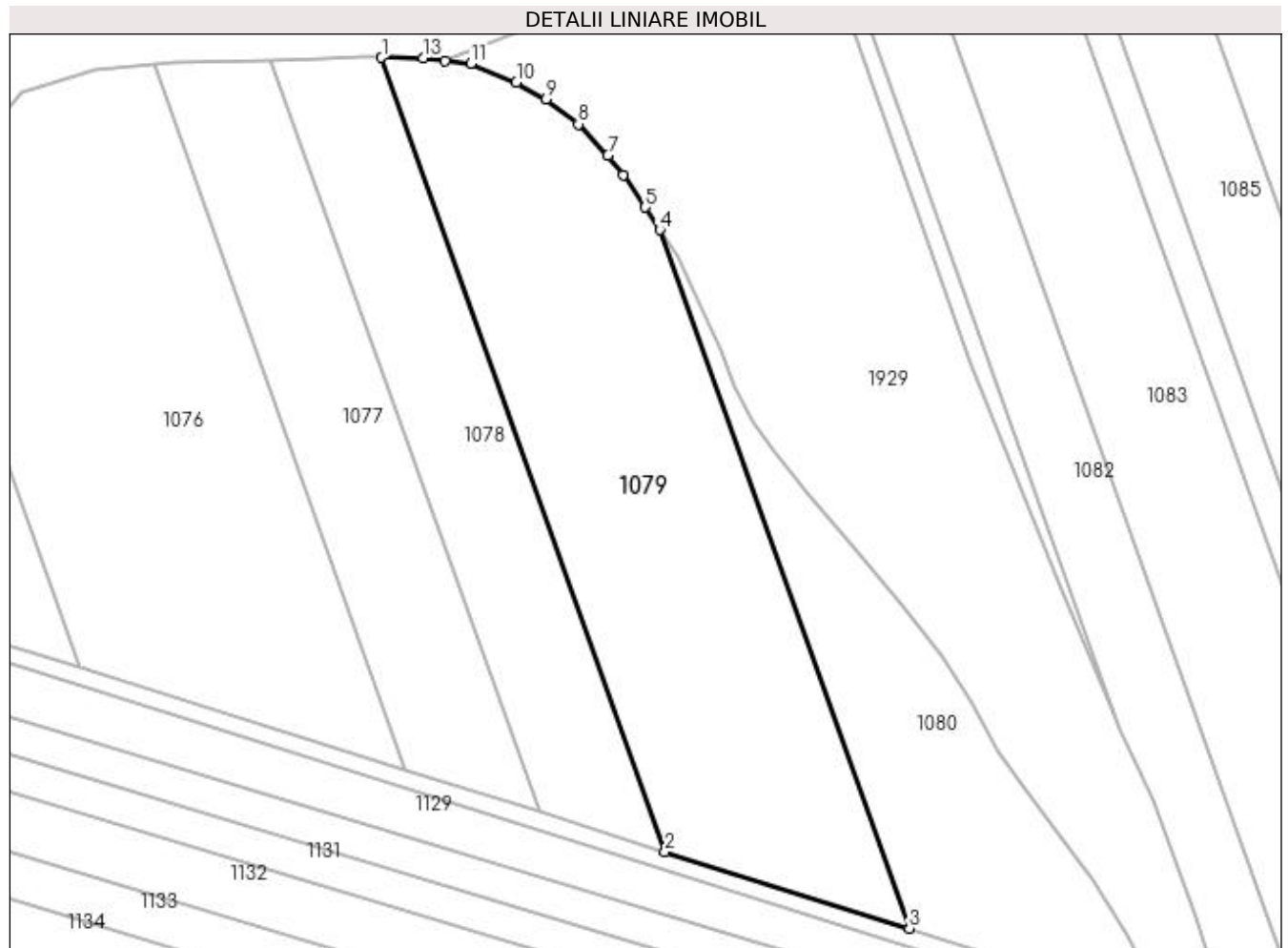
Inscrieri privind dezmembramintele dreptului de proprietate, drepturi reale de garanție și sarcini	Referințe
NU SUNT	

## Anexa Nr. 1 La Partea I

## Teren

Nr cadastral	Suprafața (mp)*	Observații / Referințe
	10.000	În TDP a fost înscris în mod eronat T1, corect fiind T2

\* Suprafața este determinată în planul de proiecție Stereo 70.



## Date referitoare la teren

Crt	Categorie folosință	Intra vilan	Suprafața (mp)	Tarla	Parcelă	Nr. topo	Observații / Referințe
1	arabil	NU	10.000	2	646	-	

## Lungime Segmente

1) Valorile lungimilor segmentelor sunt obținute din proiecție în plan.

Punct început	X / Y	Punct sfârșit	X / Y	Lungime segment (** (m)
1	434.716,976 304.236,586	2	434.785,207 304.045,662	202.75
2	434.785,207 304.045,662	3	434.843,988 304.027,198	61.613
3	434.843,988 304.027,198	4	434.783,963 304.195,159	178.365
4	434.783,963 304.195,159	5	434.780,471 304.200,585	6.453
5	434.780,471 304.200,585	6	434.775,121 304.208,37	9.446

Punct început	X / Y	Punct sfârșit	X / Y	Lungime segment (** (m)
6	434.775,121 304.208,37	7	434.771,455 304.213,027	5.927
7	434.771,455 304.213,027	8	434.764,321 304.220,544	10.363
8	434.764,321 304.220,544	9	434.756,592 304.226,588	9.812
9	434.756,592 304.226,588	10	434.749,424 304.230,592	8.21
10	434.749,424 304.230,592	11	434.738,505 304.235,184	11.845
11	434.738,505 304.235,184	12	434.732,319 304.235,849	6.222
12	434.732,319 304.235,849	13	434.726,979 304.236,423	5.371
13	434.726,979 304.236,423	1	434.716,976 304.236,586	10.004

\*\* Lungimile segmentelor sunt determinate în planul de proiecție Stereo 70 și sunt rotunjite la 1 milimetru.

\*\*\* Distanța dintre puncte este formată din segmente cumulate ce sunt mai mici decât valoarea 1 milimetru.



**DATE DESPRE IMOBILUL NR. 1080**

Oficiul de Cadastru și Publicitate Imobiliară DOLJ  
Biroul de Cadastru și Publicitate Imobiliară Craiova

**A. Partea I. Descrierea imobilului**

TEREN Extravilan

Adresa: Jud. Dolj, T2 P679

Nr. Crt	Nr cadastral Nr. topografic	Suprafața* (mp)	Observații / Referințe
A1		Din acte: 5.000 Masurata: 4.365	Sector cadastral:12 Teren neimprejmuit;

**B. Partea II. Proprietari și acte**

Inscrieri privitoare la dreptul de proprietate și alte drepturi reale		Referințe
/		
Act Administrativ nr. TDP 1202-2179, din 05/11/1998 emis de CJS DAPT DOLJ;		
B1	Intabulare, drept de PROPRIETATE, dobandit prin Reconstituire, cota actuala 1/1, cota initiala 1/1 1) VLAD MIHAI, Lipsa CNP	A1

**C. Partea III. SARCINI .**

Inscrieri privind dezmembramintele dreptului de proprietate, drepturi reale de garanție și sarcini	Referințe
NU SUNT	

## Anexa Nr. 1 La Partea I

## Teren

Nr cadastral	Suprafața (mp)*	Observații / Referințe
	Din acte: 5.000 Masurata: 4.365	

\* Suprafața este determinată în planul de proiecție Stereo 70.



## Date referitoare la teren

Crt	Categorie folosință	Intra vilan	Suprafața (mp)	Tarla	Parcelă	Nr. topo	Observații / Referințe
1	arabil	NU	4.365	2	679	-	

## Lungime Segmente

1) Valorile lungimilor segmentelor sunt obținute din proiecție în plan.

Punct început	X / Y	Punct sfârșit	X / Y	Lungime segment (** (m)
1	434.783,963 304.195,159	2	434.843,988 304.027,198	178.365
2	434.843,988 304.027,198	3	434.897,771 304.010,305	56.374
3	434.897,771 304.010,305	4	434.904,468 304.010,305	6.697
4	434.904,468 304.010,305	5	434.896,562 304.025,84	17.431
5	434.896,562 304.025,84	6	434.888,401 304.038,596	15.143

Punct început	X / Y	Punct sfârșit	X / Y	Lungime segment (** (m)
6	434.888,401 304.038,596	7	434.880,281 304.049,72	13.772
7	434.880,281 304.049,72	8	434.871,11 304.061,629	15.031
8	434.871,11 304.061,629	9	434.865,317 304.069,792	10.01
9	434.865,317 304.069,792	10	434.858,936 304.081,537	13.366
10	434.858,936 304.081,537	11	434.852,005 304.092,688	13.129
11	434.852,005 304.092,688	12	434.842,06 304.105,153	15.946
12	434.842,06 304.105,153	13	434.830,41 304.119,38	18.388
13	434.830,41 304.119,38	14	434.819,361 304.131,804	16.626
14	434.819,361 304.131,804	15	434.810,692 304.142,566	13.819
15	434.810,692 304.142,566	16	434.806,233 304.149,105	7.915
16	434.806,233 304.149,105	17	434.801,675 304.157,428	9.489
17	434.801,675 304.157,428	18	434.798,505 304.166,187	9.315
18	434.798,505 304.166,187	19	434.793,026 304.178,541	13.514
19	434.793,026 304.178,541	20	434.788,2 304.188,575	11.134
20	434.788,2 304.188,575	1	434.783,963 304.195,159	7.83

\*\* Lungimile segmentelor sunt determinate în planul de proiecție Stereo 70 și sunt rotunjite la 1 milimetru.

\*\*\* Distanța dintre puncte este formată din segmente cumulate ce sunt mai mici decât valoarea 1 milimetru.





**DATE DESPRE IMOBILUL NR. 1081**

Oficiul de Cadastru și Publicitate Imobiliară DOLJ  
Biroul de Cadastru și Publicitate Imobiliară Craiova

**A. Partea I. Descrierea imobilului**

TEREN Extravilan

Adresa: Jud. Dolj, T2 P679

Nr. Crt	Nr cadastral Nr. topografic	Suprafața* (mp)	Observații / Referințe
A1		635	Sector cadastral:12 Teren neimprejmuit;

**B. Partea II. Proprietari și acte**

Inscrieri privitoare la dreptul de proprietate și alte drepturi reale		Referințe
/		
Act Normativ nr. 7, din 13/03/1996 emis de PARLAMENTUL ROMÂNIEI;		
B1	Inscrierea provizorie, drept de PROPRIETATE, dobandit prin Lege, cota actuala 1/1, cota initiala 1/1 1) NEIDENTIFICAT NEIDENTIFICAT, CIF:0000000000000	A1

**C. Partea III. SARCINI .**

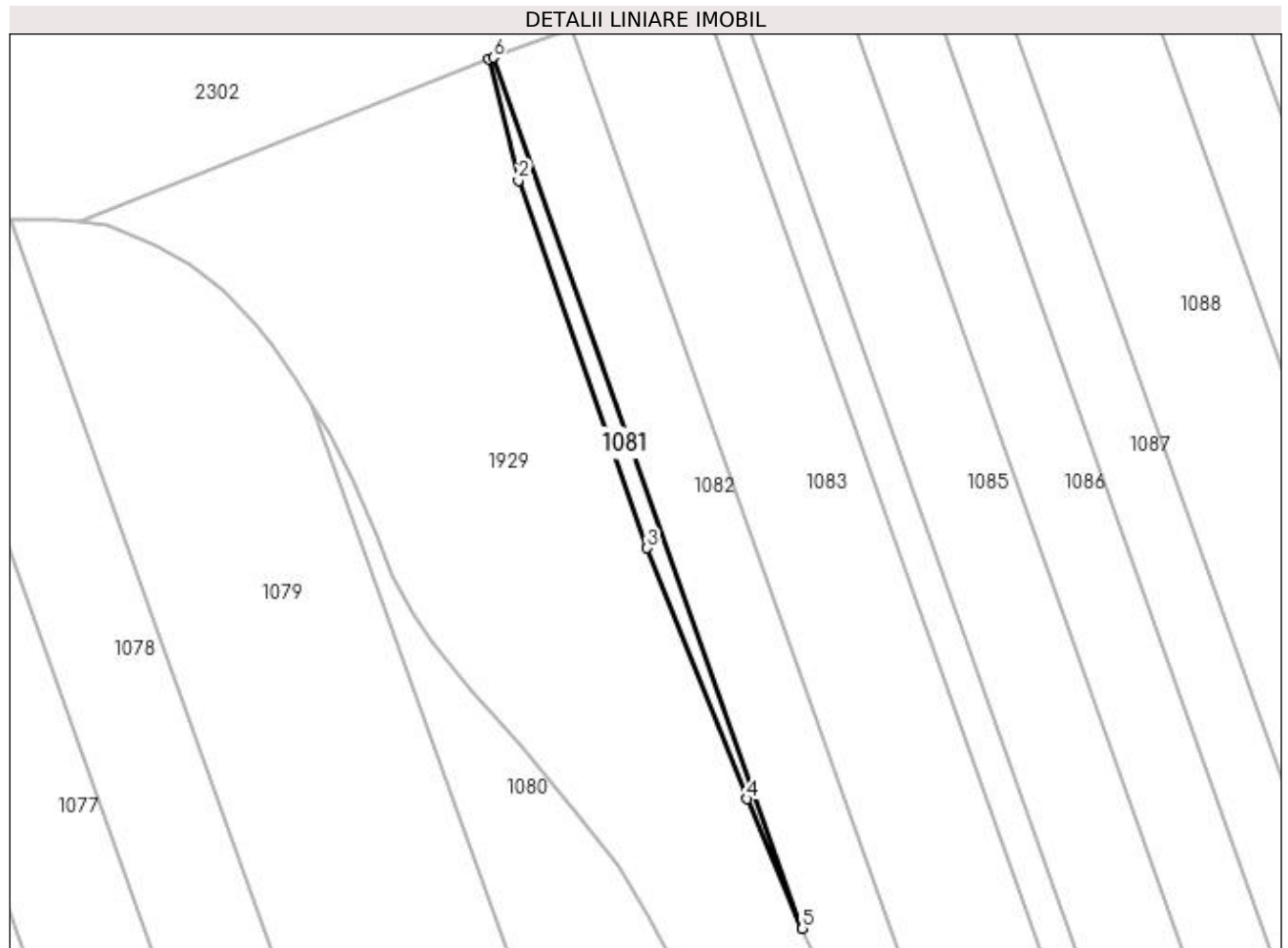
Inscrieri privind dezmembramintele dreptului de proprietate, drepturi reale de garanție și sarcini	Referințe
NU SUNT	

## Anexa Nr. 1 La Partea I

## Teren

Nr cadastral	Suprafața (mp)*	Observații / Referințe
	635	

\* Suprafața este determinată în planul de proiecție Stereo 70.



## Date referitoare la teren

Crt	Categorie folosință	Intra vilan	Suprafața (mp)	Tarla	Parcelă	Nr. topo	Observații / Referințe
1	arabil	NU	635	2	679	-	

## Lungime Segmente

1) Valorile lungimilor segmentelor sunt obținute din proiecție în plan.

Punct început	X / Y	Punct sfârșit	X / Y	Lungime segment (** (m)
1	434.823,311 304.272,149	2	434.829,979 304.245,178	27.783
2	434.829,979 304.245,178	3	434.858,605 304.163,295	86.743
3	434.858,605 304.163,295	4	434.880,842 304.107,489	60.073
4	434.880,842 304.107,489	5	434.893,173 304.078,643	31.371
5	434.893,173 304.078,643	6	434.824,327 304.272,513	205.731

Punct început	X / Y	Punct sfârșit	X / Y	Lungime segment (** (m)
6	434.824,327 304.272,513	1	434.823,311 304.272,149	1.079

\*\* Lungimile segmentelor sunt determinate în planul de proiecție Stereo 70 și sunt rotunjite la 1 milimetru.

\*\*\* Distanța dintre puncte este formată din segmente cumulate ce sunt mai mici decât valoarea 1 milimetru.



**DATE DESPRE IMOBILUL NR. 1082**

Oficiul de Cadastru și Publicitate Imobiliară DOLJ  
Biroul de Cadastru și Publicitate Imobiliară Craiova

**A. Partea I. Descrierea imobilului**

TEREN Extravilan

Adresa: Jud. Dolj, T2 P648

Nr. Crt	Nr cadastral Nr. topografic	Suprafața* (mp)	Observații / Referințe
A1		5.000	Sector cadastral:12 Teren neimprejmuit; În TDP a fost înscris în mod eronat T1, corect fiind T2

**B. Partea II. Proprietari și acte**

Inscrieri privitoare la dreptul de proprietate și alte drepturi reale		Referințe
/		
Act Administrativ nr. TDP 667-15093, din 11/05/1994 emis de CJS DAPT DOLJ;		
B1	Intabulare, drept de PROPRIETATE, dobandit prin Reconstituire, cota actuala 1/1, cota initiala 1/1 1) FLORIGANȚĂ MARIA, Lipsa CNP	A1

**C. Partea III. SARCINI .**

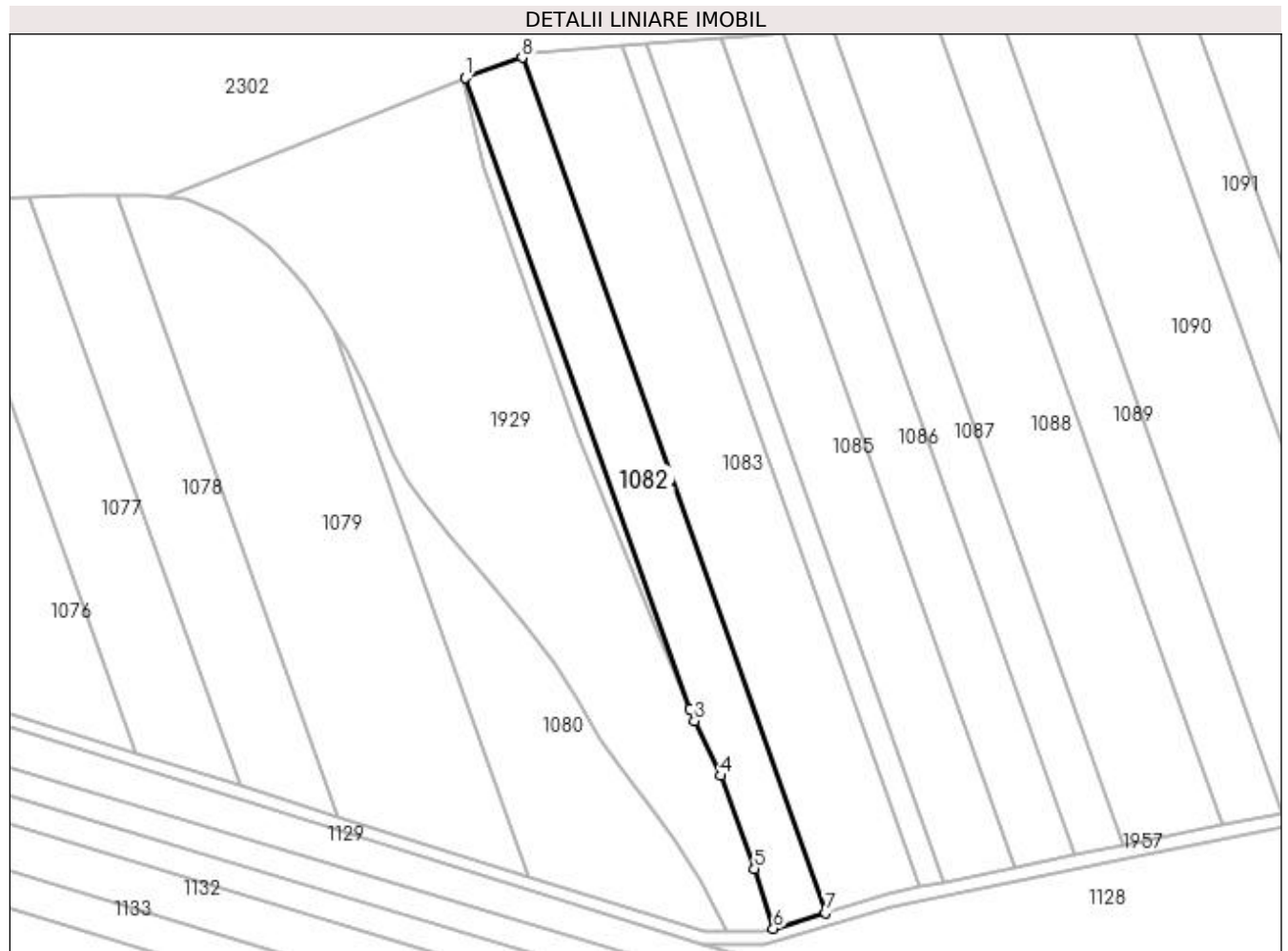
Inscrieri privind dezmembramintele dreptului de proprietate, drepturi reale de garanție și sarcini	Referințe
NU SUNT	

## Anexa Nr. 1 La Partea I

## Teren

Nr cadastral	Suprafața (mp)*	Observații / Referințe
	5.000	În TDP a fost înscris în mod eronat T1, corect fiind T2

\* Suprafața este determinată în planul de proiecție Stereo 70.



## Date referitoare la teren

Crt	Categorie folosință	Intra vilan	Suprafața (mp)	Tarla	Parcelă	Nr. topo	Observații / Referințe
1	arabil	NU	5.000	2	648	-	

## Lungime Segmente

1) Valorile lungimilor segmentelor sunt obținute din proiecție în plan.

Punct început	X / Y	Punct sfârșit	X / Y	Lungime segment (** (m)
1	434.824,327 304.272,513	2	434.893,173 304.078,643	205.731
2	434.893,173 304.078,643	3	434.894,685 304.075,106	3.847
3	434.894,685 304.075,106	4	434.902,846 304.058,261	18.718
4	434.902,846 304.058,261	5	434.913,133 304.029,719	30.339
5	434.913,133 304.029,719	6	434.918,936 304.011,295	19.316

Punct început	X / Y	Punct sfârșit	X / Y	Lungime segment (** (m)
6	434.918,936 304.011,295	7	434.934,945 304.016,188	16.74
7	434.934,945 304.016,188	8	434.841,71 304.278,738	278.613
8	434.841,71 304.278,738	1	434.824,327 304.272,513	18.464

\*\* Lungimile segmentelor sunt determinate în planul de proiecție Stereo 70 și sunt rotunjite la 1 milimetru.

\*\*\* Distanța dintre puncte este formată din segmente cumulate ce sunt mai mici decât valoarea 1 milimetru.





**DATE DESPRE IMOBILUL NR. 1083**

Oficiul de Cadastru și Publicitate Imobiliară DOLJ  
Biroul de Cadastru și Publicitate Imobiliară Craiova

**A. Partea I. Descrierea imobilului**

TEREN Extravilan

Adresa: Jud. Dolj, T2 P649

Nr. Crt	Nr cadastral Nr. topografic	Suprafața* (mp)	Observații / Referințe
A1		8.311	Sector cadastral:12 Teren neimprejmuit; În TDP a fost înscris în mod eronat T1, corect fiind T2

**B. Partea II. Proprietari și acte**

Inscrieri privitoare la dreptul de proprietate și alte drepturi reale		Referințe
/		
Act Administrativ nr. TDP 1619, din 14/01/2005 emis de CJSAPT DOLJ;		
B1	Intabulare, drept de PROPRIETATE, dobandit prin Reconstituire, cota actuala 1/1, cota initiala 1/1 1) CALOMFIR DĂNILĂ, Lipsa CNP	A1

**C. Partea III. SARCINI .**

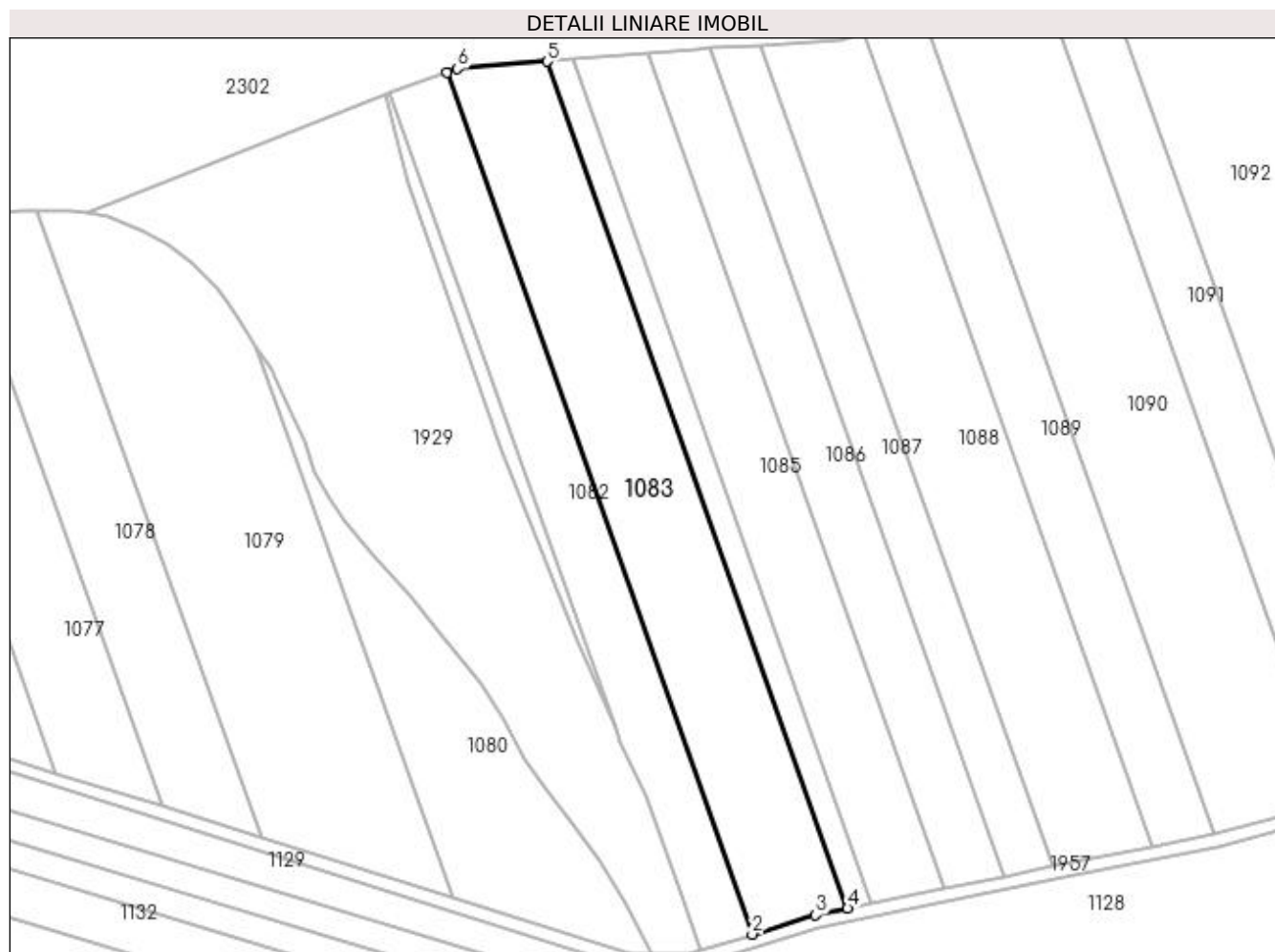
Inscrieri privind dezmembramintele dreptului de proprietate, drepturi reale de garanție și sarcini	Referințe
NU SUNT	

## Anexa Nr. 1 La Partea I

## Teren

Nr cadastral	Suprafața (mp)*	Observații / Referințe
	8.311	În TDP a fost înscris în mod eronat T1, corect fiind T2

\* Suprafața este determinată în planul de proiecție Stereo 70.



## Date referitoare la teren

Crt	Categorie folosință	Intra vilan	Suprafața (mp)	Tarla	Parcelă	Nr. topo	Observații / Referințe
1	arabil	NU	8.311	2	649	-	

## Lungime Segmente

1) Valorile lungimilor segmentelor sunt obținute din proiecție în plan.

Punct început	X / Y	Punct sfârșit	X / Y	Lungime segment (** (m)
1	434.841,71 304.278,738	2	434.934,945 304.016,188	278.613
2	434.934,945 304.016,188	3	434.954,286 304.022,1	20.224
3	434.954,286 304.022,1	4	434.964,046 304.024,109	9.965
4	434.964,046 304.024,109	5	434.872,401 304.282,181	273.861
5	434.872,401 304.282,181	6	434.845,081 304.279,945	27.411

Punct început	X / Y	Punct sfârșit	X / Y	Lungime segment (** (m)
6	434.845,081 304.279,945	1	434.841,71 304.278,738	3.581

\*\* Lungimile segmentelor sunt determinate în planul de proiecție Stereo 70 și sunt rotunjite la 1 milimetru.

\*\*\* Distanța dintre puncte este formată din segmente cumulate ce sunt mai mici decât valoarea 1 milimetru.



**DATE DESPRE IMOBILUL NR. 1084**

Oficiul de Cadastru și Publicitate Imobiliară DOLJ  
 Biroul de Cadastru și Publicitate Imobiliară Craiova

**A. Partea I. Descrierea imobilului**

TEREN Extravilan

Adresa: Jud. Dolj, T2 P649/1

Nr. Crt	Nr cadastral Nr. topografic	Suprafața* (mp)	Observații / Referințe
A1		2.042	Sector cadastral:12 Teren neimprejmuit; În TDP a fost înscris în mod eronat T1, corect fiind T2

**B. Partea II. Proprietari și acte**

Inscrieri privitoare la dreptul de proprietate și alte drepturi reale		Referințe
/		
Act Administrativ nr. TDP 1619, din 14/01/2005 emis de CJSAPT DOLJ;		
B1	Intabulare, drept de PROPRIETATE, dobandit prin Reconstituire, cota actuala 1/1, cota initiala 1/1 1) CALOMFIR DĂNILĂ, Lipsa CNP	A1

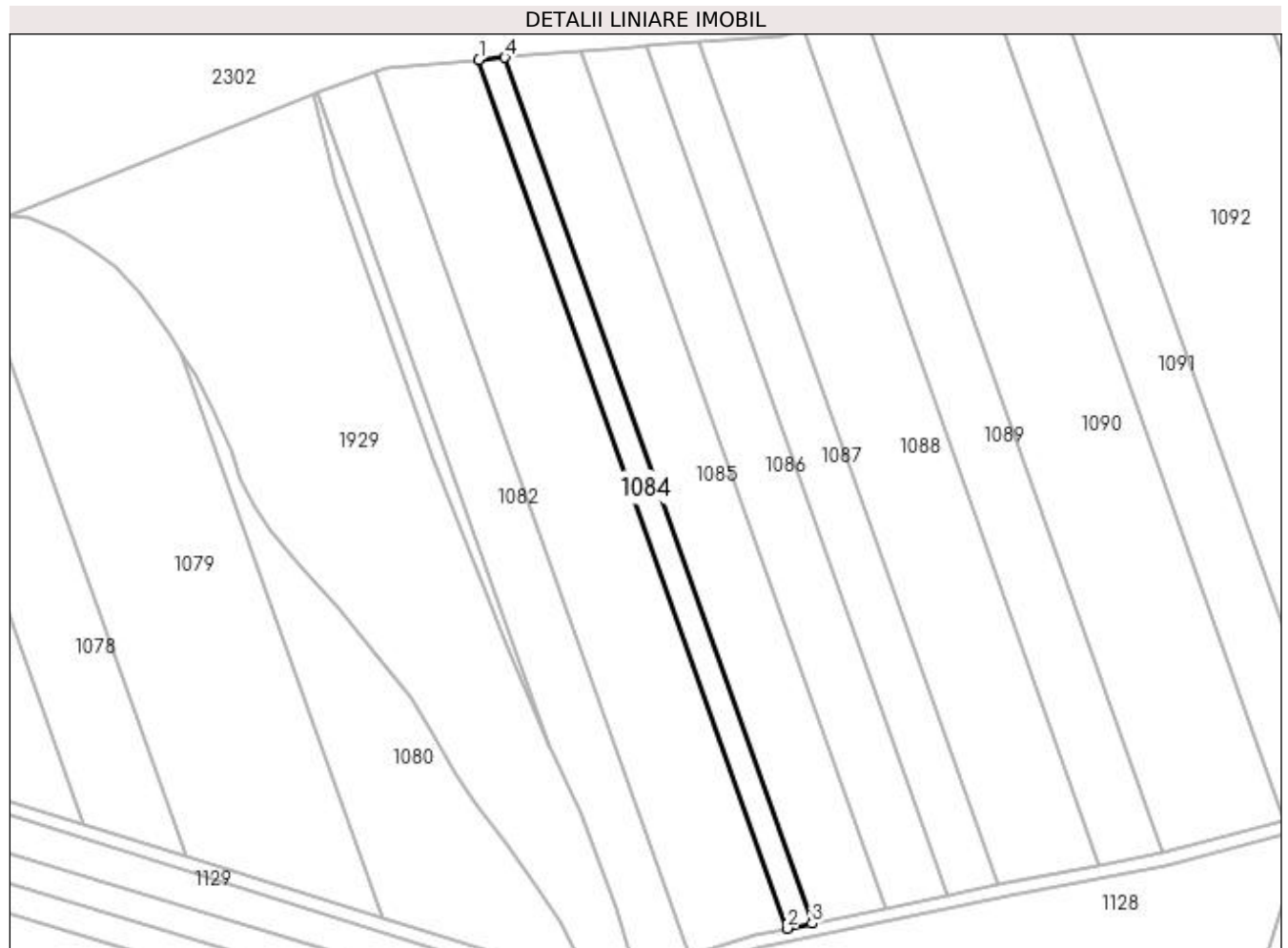
**C. Partea III. SARCINI .**

Inscrieri privind dezmembramintele dreptului de proprietate, drepturi reale de garanție și sarcini	Referințe
NU SUNT	

**Anexa Nr. 1 La Partea I****Teren**

Nr cadastral	Suprafața (mp)*	Observații / Referințe
	2.042	În TDP a fost înscris în mod eronat T1, corect fiind T2

\* Suprafața este determinată în planul de proiecție Stereo 70.

**Date referitoare la teren**

Crt	Categorie folosință	Intra vilan	Suprafața (mp)	Tarla	Parcelă	Nr. topo	Observații / Referințe
1	arabil	NU	2.042	2	649/1	-	

**Lungime Segmente**

1) Valorile lungimilor segmentelor sunt obținute din proiecție în plan.

Punct început	X / Y	Punct sfârșit	X / Y	Lungime segment (** (m)
1	434.872,401 304.282,181	2	434.964,046 304.024,109	273.861
2	434.964,046 304.024,109	3	434.971,433 304.025,629	7.542
3	434.971,433 304.025,629	4	434.880,104 304.282,811	272.917
4	434.880,104 304.282,811	1	434.872,401 304.282,181	7.729

**\*\* Lungimile segmentelor sunt determinate în planul de proiecție Stereo 70 și sunt rotunjite la 1 milimetru.**

**\*\*\* Distanța dintre puncte este formată din segmente cumulate ce sunt mai mici decât valoarea 1 milimetru.**





**DATE DESPRE IMOBILUL NR. 1085**

Oficiul de Cadastru și Publicitate Imobiliară DOLJ  
Biroul de Cadastru și Publicitate Imobiliară Craiova

**A. Partea I. Descrierea imobilului**

TEREN Extravilan

Adresa: Jud. Dolj, T2 P650

Nr. Crt	Nr cadastral Nr. topografic	Suprafața* (mp)	Observații / Referințe
A1	31160	6.000	Sector cadastral:12 Teren neimpregmuit;

**B. Partea II. Proprietari și acte**

Inscrieri privitoare la dreptul de proprietate și alte drepturi reale		Referințe
<b>98985 / 10/10/2013</b>		
Act Notarial nr. CVC aut nr 1206, din 10/10/2013 emis de BNP Nicu Florin Marcel;		
B1	Intabulare, drept de PROPRIETATE, dobandit prin Conventie, cota actuala 1/1, cota initiala 1/1 1) STAMIN DORU NICUSOR 2) STAMIN ELENA	A1
<b>208389 / 26/09/2019</b>		
Act Notarial nr. Contract de ipotecă aut. 1333, din 25/09/2019 emis de NP Vladoianu Teodora;		
B2	se noteaza interdictiile de instrainare, grevare, inchiriere, construire, demolare 1) PROCREDIT BANK S.A., CIF:14622194	A1
B3	se noteaza interdictia de extindere 1) PROCREDIT BANK S.A., CIF:14622194	A1
<b>210608 / 14/10/2020</b>		
Act Notarial nr. Contract de ipoteca aut. 369, din 13/10/2020 emis de Notar Public Vladoianu Teodora;		
B4	Se noteaza interdictiile de instrainare, grevare, construire, demolare si inchiriere 1) PROCREDIT BANK S.A., CIF:14622194	A1
B5	Se noteaza interdictia de extindere 1) PROCREDIT BANK S.A., CIF:14622194	A1

**C. Partea III. SARCINI**

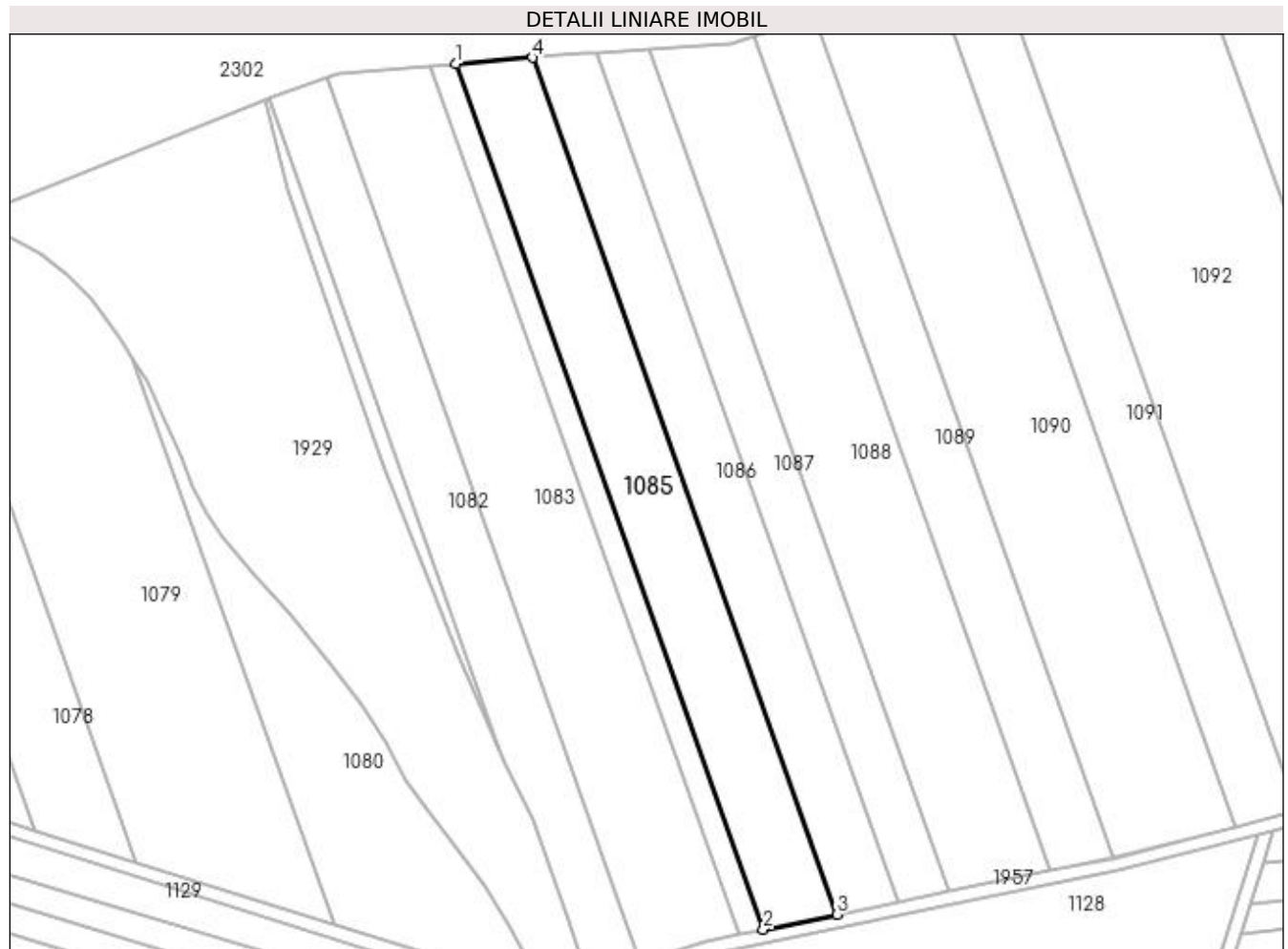
Inscrieri privind dezmembramintele dreptului de proprietate, drepturi reale de garanție și sarcini		Referințe
<b>208389 / 26/09/2019</b>		
Act Notarial nr. Contract de ipotecă aut. 1333, din 25/09/2019 emis de NP Vladoianu Teodora;		
C1	Intabulare, drept de IPOTECA, Valoare:180000 LEI plus celelalte obligatii aferente creditului 1) PROCREDIT BANK S.A., CIF:14622194	A1
<b>210608 / 14/10/2020</b>		
Act Notarial nr. Contract de ipoteca aut. 369, din 13/10/2020 emis de Notar Public Vladoianu Teodora;		
C2	Intabulare, drept de IPOTECA, Valoare:125000 LEI+ celelalte obligatii de plata aferente creditului 1) PROCREDIT BANK S.A., CIF:14622194	A1

## Anexa Nr. 1 La Partea I

## Teren

Nr cadastral	Suprafața (mp)*	Observații / Referințe
31160	6.000	

\* Suprafața este determinată în planul de proiecție Stereo 70.



## Date referitoare la teren

Crt	Categorie folosință	Intra vilan	Suprafața (mp)	Tarla	Parcelă	Nr. topo	Observații / Referințe
1	arabil	NU	6.000	2	650	-	

## Lungime Segmente

1) Valorile lungimilor segmentelor sunt obținute din proiecție în plan.

Punct început	X / Y	Punct sfârșit	X / Y	Lungime segment (** (m)
1	434.880,104 304.282,811	2	434.971,433 304.025,629	272.917
2	434.971,433 304.025,629	3	434.993,285 304.030,127	22.31
3	434.993,285 304.030,127	4	434.902,891 304.284,676	270.123
4	434.902,891 304.284,676	1	434.880,104 304.282,811	22.863

**\*\* Lungimile segmentelor sunt determinate în planul de proiecție Stereo 70 și sunt rotunjite la 1 milimetru.**

**\*\*\* Distanța dintre puncte este formată din segmente cumulate ce sunt mai mici decât valoarea 1 milimetru.**



**DATE DESPRE IMOBILUL NR. 1086**

Oficiul de Cadastru și Publicitate Imobiliară DOLJ  
Biroul de Cadastru și Publicitate Imobiliară Craiova

**A. Partea I. Descrierea imobilului**

TEREN Extravilan

Adresa: Jud. Dolj, T2 P651

Nr. Crt	Nr cadastral Nr. topografic	Suprafața* (mp)	Observații / Referințe
A1		5.000	Sector cadastral:12 Teren neimprejmuit;

**B. Partea II. Proprietari și acte**

Inscrieri privitoare la dreptul de proprietate și alte drepturi reale	Referințe
/	
Act Administrativ nr. TDP 600-2198, din 05/05/1994 emis de CJS DAPT DOLJ;	
B1	A1
Intabulare, drept de PROPRIETATE, dobândit prin Reconstituire, cota actuala 1/1, cota initiala 1/1 1) <b>DĂNILĂ CONSTANTIN</b> , Lipsa CNP DEFUNCT:Da	

**C. Partea III. SARCINI .**

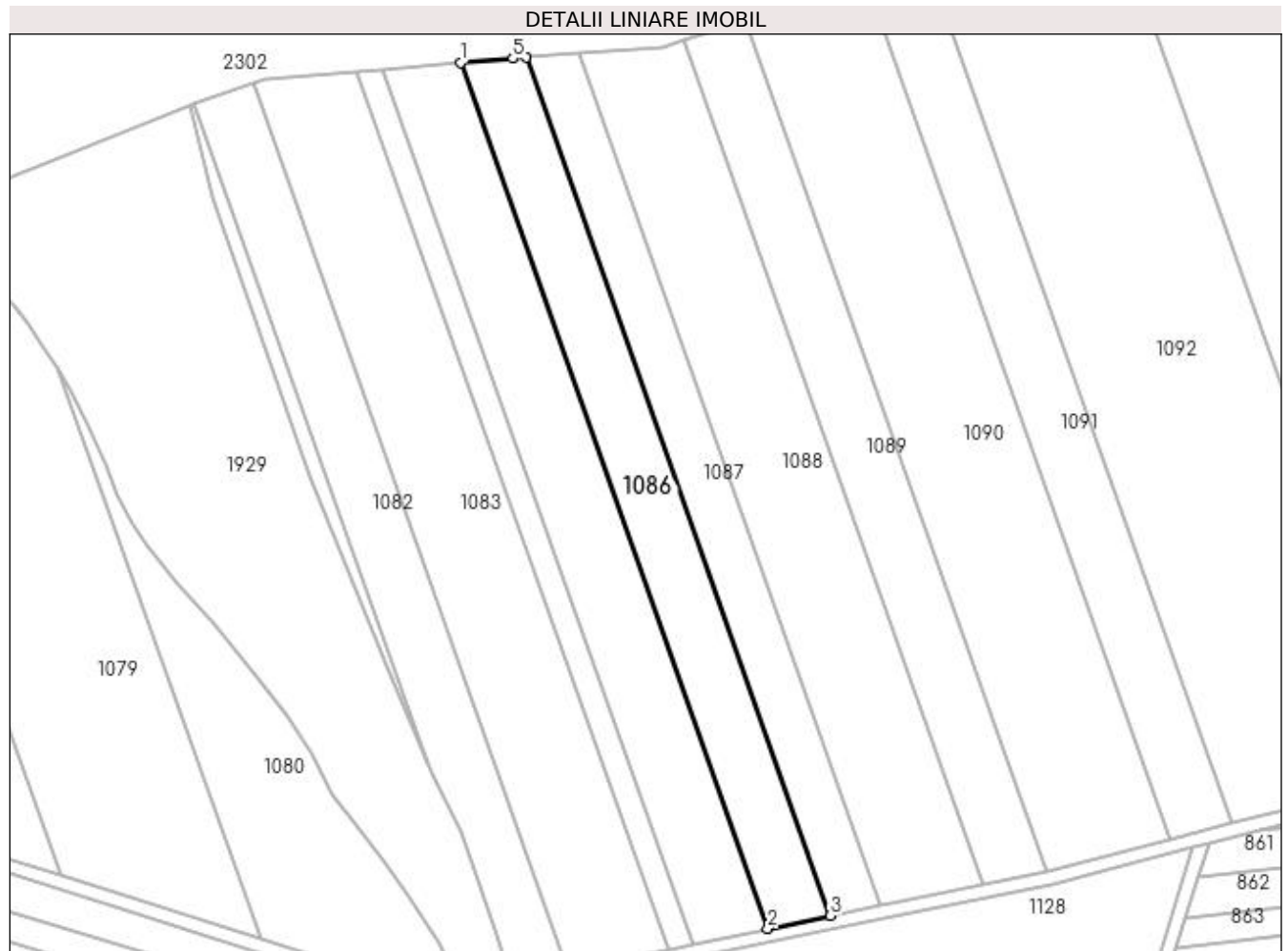
Inscrieri privind dezmembramintele dreptului de proprietate, drepturi reale de garanție și sarcini	Referințe
NU SUNT	

## Anexa Nr. 1 La Partea I

## Teren

Nr cadastral	Suprafața (mp)*	Observații / Referințe
	5.000	

\* Suprafața este determinată în planul de proiecție Stereo 70.



## Date referitoare la teren

Crt	Categorie folosință	Intra vilan	Suprafața (mp)	Tarla	Parcelă	Nr. topo	Observații / Referințe
1	arabil	NU	5.000	2	651	-	

## Lungime Segmente

1) Valorile lungimilor segmentelor sunt obținute din proiecție în plan.

Punct început	X / Y	Punct sfârșit	X / Y	Lungime segment (** (m)
1	434.902,891 304.284,676	2	434.993,285 304.030,127	270.123
2	434.993,285 304.030,127	3	435.011,67 304.033,912	18.771
3	435.011,67 304.033,912	4	434.922,081 304.286,196	267.719
4	434.922,081 304.286,196	5	434.918,257 304.285,934	3.833
5	434.918,257 304.285,934	1	434.902,891 304.284,676	15.417

**\*\* Lungimile segmentelor sunt determinate în planul de proiecție Stereo 70 și sunt rotunjite la 1 milimetru.**

**\*\*\* Distanța dintre puncte este formată din segmente cumulate ce sunt mai mici decât valoarea 1 milimetru.**





**DATE DESPRE IMOBILUL NR. 1087**

Oficiul de Cadastru și Publicitate Imobiliară DOLJ  
Biroul de Cadastru și Publicitate Imobiliară Craiova

**A. Partea I. Descrierea imobilului**

TEREN Extravilan

Adresa: Jud. Dolj, T2 P652/1

Nr. Crt	Nr cadastral Nr. topografic	Suprafața* (mp)	Observații / Referințe
A1		4.000	Sector cadastral:12 Teren neimprejmuit;

**B. Partea II. Proprietari și acte**

Inscrieri privitoare la dreptul de proprietate și alte drepturi reale	Referințe
/	
Act Administrativ nr. TDP 488-2162, din 02/03/1994 emis de CJS DAPT DOLJ;	
B1	A1
Intabulare, drept de PROPRIETATE, dobândit prin Reconstituire, cota actuala 1/1, cota initiala 1/1 1) GHEORGHE MITRANA, Lipsa CNP	

**C. Partea III. SARCINI .**

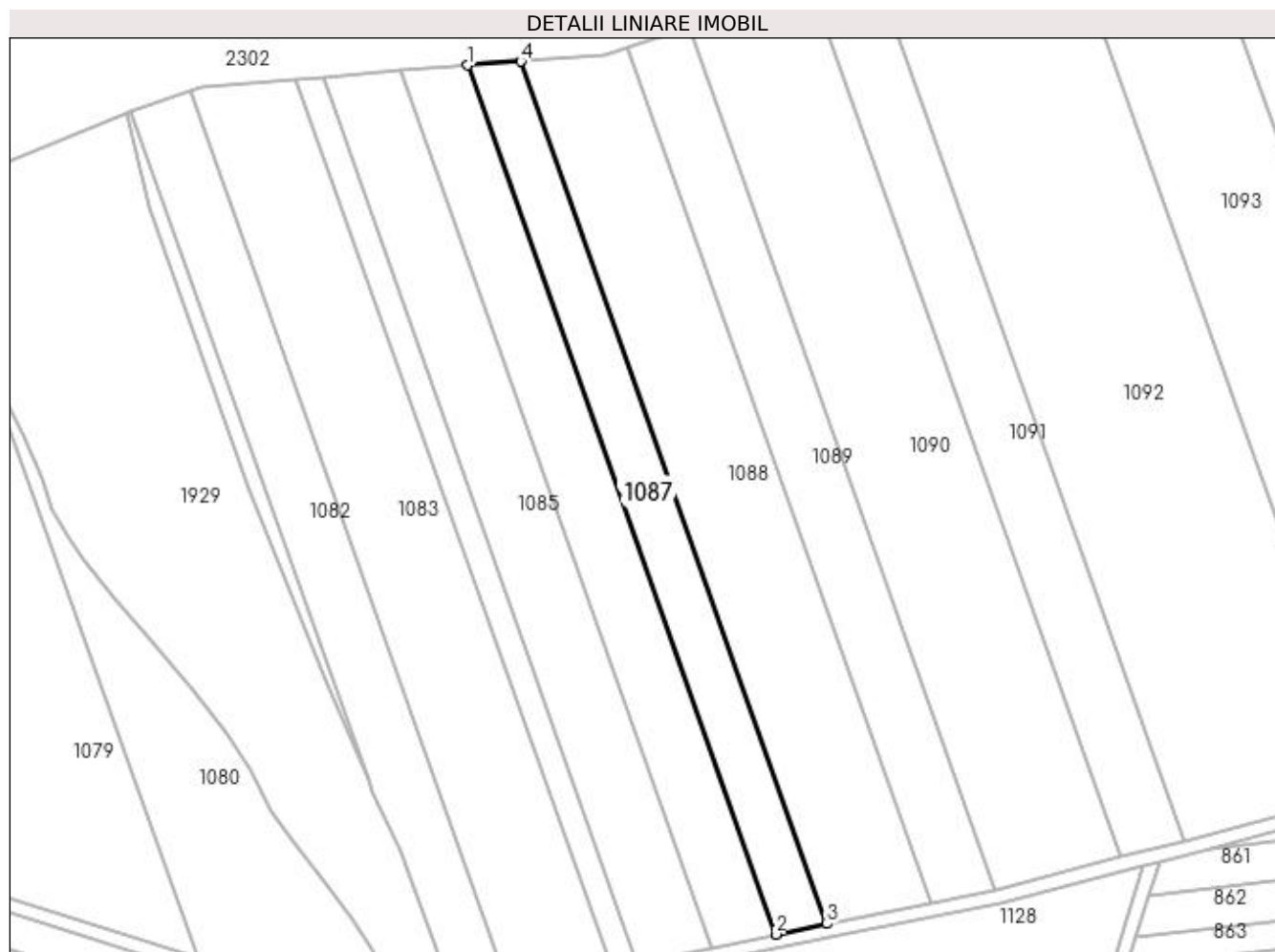
Inscrieri privind dezmembramintele dreptului de proprietate, drepturi reale de garanție și sarcini	Referințe
NU SUNT	

## Anexa Nr. 1 La Partea I

## Teren

Nr cadastral	Suprafața (mp)*	Observații / Referințe
	4.000	

\* Suprafața este determinată în planul de proiecție Stereo 70.



## Date referitoare la teren

Crt	Categorie folosință	Intra vilan	Suprafața (mp)	Tarla	Parcelă	Nr. topo	Observații / Referințe
1	arabil	NU	4.000	2	652/1	-	

## Lungime Segmente

1) Valorile lungimilor segmentelor sunt obținute din proiecție în plan.

Punct început	X / Y	Punct sfârșit	X / Y	Lungime segment (** (m)
1	434.922,081 304.286,196	2	435.011,67 304.033,912	267.719
2	435.011,67 304.033,912	3	435.026,504 304.036,965	15.145
3	435.026,504 304.036,965	4	434.937,621 304.287,259	265.607
4	434.937,621 304.287,259	1	434.922,081 304.286,196	15.576

**\*\* Lungimile segmentelor sunt determinate în planul de proiecție Stereo 70 și sunt rotunjite la 1 milimetru.**

**\*\*\* Distanța dintre puncte este formată din segmente cumulate ce sunt mai mici decât valoarea 1 milimetru.**



**DATE DESPRE IMOBILUL NR. 1088**

Oficiul de Cadastru și Publicitate Imobiliară DOLJ  
Biroul de Cadastru și Publicitate Imobiliară Craiova

**A. Partea I. Descrierea imobilului**

TEREN Extravilan

Adresa: Jud. Dolj, T2 P652

Nr. Crt	Nr cadastral Nr. topografic	Suprafața* (mp)	Observații / Referințe
A1		8.070	Sector cadastral:12 Teren neimprejmuit;

**B. Partea II. Proprietari și acte**

Inscrieri privitoare la dreptul de proprietate și alte drepturi reale	Referințe
/	
Act Administrativ nr. TDP 476-2162, din 01/03/1994 emis de CJS DAPT DOLJ;	
B1	A1
Intabulare, drept de PROPRIETATE, dobândit prin Reconstituire, cota actuala 1/1, cota initiala 1/1	
1) ION FERDINICĂ, Lipsa CNP	
2) ION IOANA, Lipsa CNP	

**C. Partea III. SARCINI .**

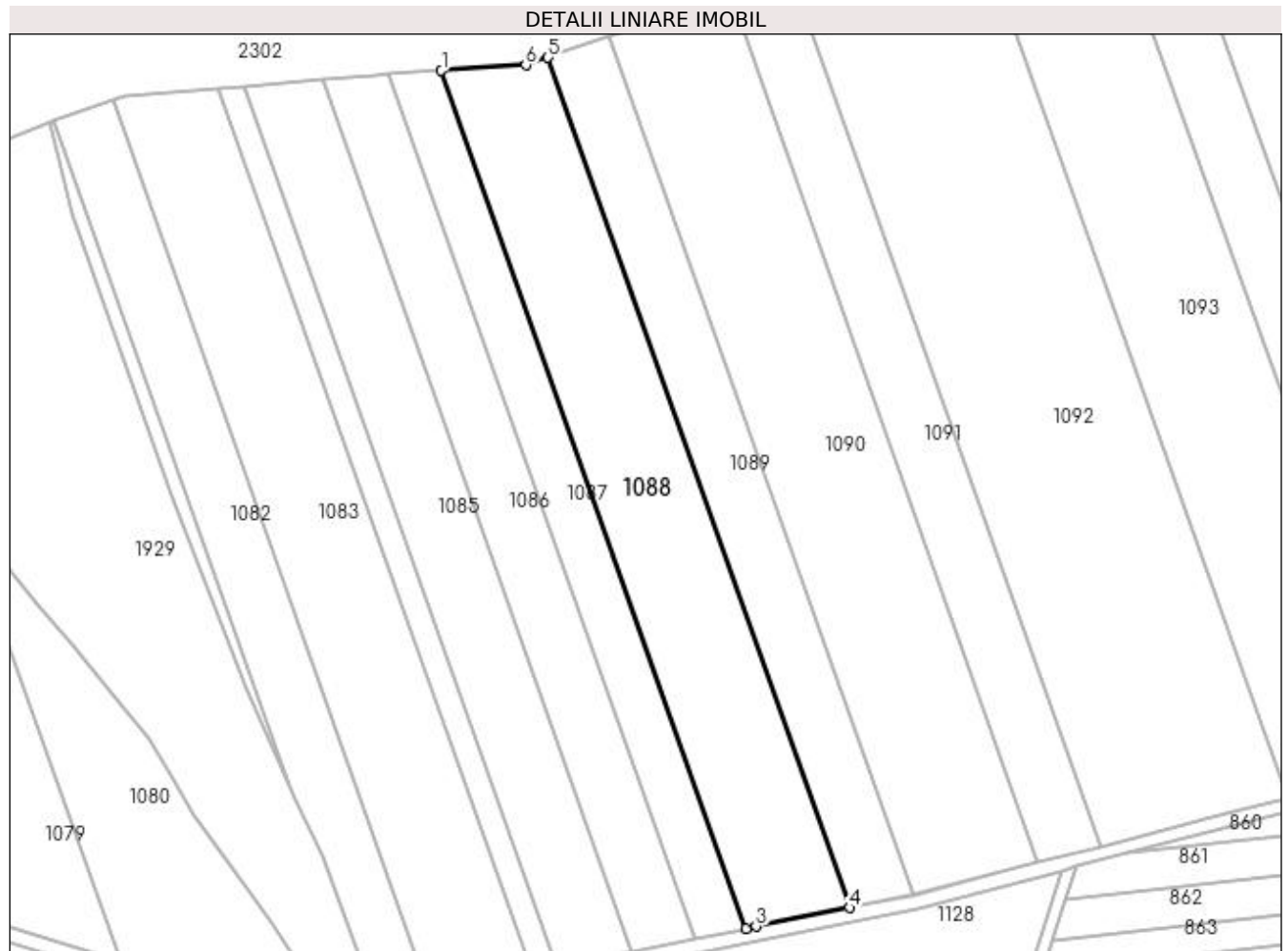
Inscrieri privind dezmembramintele dreptului de proprietate, drepturi reale de garanție și sarcini	Referințe
NU SUNT	

## Anexa Nr. 1 La Partea I

## Teren

Nr cadastral	Suprafața (mp)*	Observații / Referințe
	8.070	

\* Suprafața este determinată în planul de proiecție Stereo 70.



## Date referitoare la teren

Crt	Categorie folosință	Intra vilan	Suprafața (mp)	Tarla	Parcelă	Nr. topo	Observații / Referințe
1	arabil	NU	8.070	2	652	-	

## Lungime Segmente

1) Valorile lungimilor segmentelor sunt obținute din proiecție în plan.

Punct început	X / Y	Punct sfârșit	X / Y	Lungime segment (** (m)
1	434.937,621 304.287,259	2	435.026,504 304.036,965	265.607
2	435.026,504 304.036,965	3	435.029,508 304.037,583	3.067
3	435.029,508 304.037,583	4	435.056,817 304.043,045	27.85
4	435.056,817 304.043,045	5	434.968,724 304.291,115	263.247
5	434.968,724 304.291,115	6	434.962,27 304.288,945	6.809

Punct început	X / Y	Punct sfârșit	X / Y	Lungime segment (** (m)
6	434.962,27 304.288,945	1	434.937,621 304.287,259	24.707

\*\* Lungimile segmentelor sunt determinate în planul de proiecție Stereo 70 și sunt rotunjite la 1 milimetru.

\*\*\* Distanța dintre puncte este formată din segmente cumulate ce sunt mai mici decât valoarea 1 milimetru.





**DATE DESPRE IMOBILUL NR. 1089**

Oficiul de Cadastru și Publicitate Imobiliară DOLJ  
Biroul de Cadastru și Publicitate Imobiliară Craiova

**A. Partea I. Descrierea imobilului**

TEREN Extravilan

Adresa: Jud. Dolj, TARLAUA 2, PARCELA 653

Nr. Crt	Nr cadastral Nr. topografic	Suprafața* (mp)	Observații / Referințe
A1	31748	5.000	Sector cadastral:12 Teren neimprejmuit;

**B. Partea II. Proprietari și acte**

Inscrieri privitoare la dreptul de proprietate și alte drepturi reale	Referințe
<b>56746 / 11/04/2017</b>	
Act Notarial nr. contract de vanzare aut. nr. 1407, din 07/04/2017 emis de NP Doina Faurar;	
B1	A1
Intabulare, drept de PROPRIETATE, dobandit prin Conventie, cota actuala 1/1, cota initiala 1/1 1) SC RURAL OLTENIA SRL, CIF:22112978	

**C. Partea III. SARCINI .**

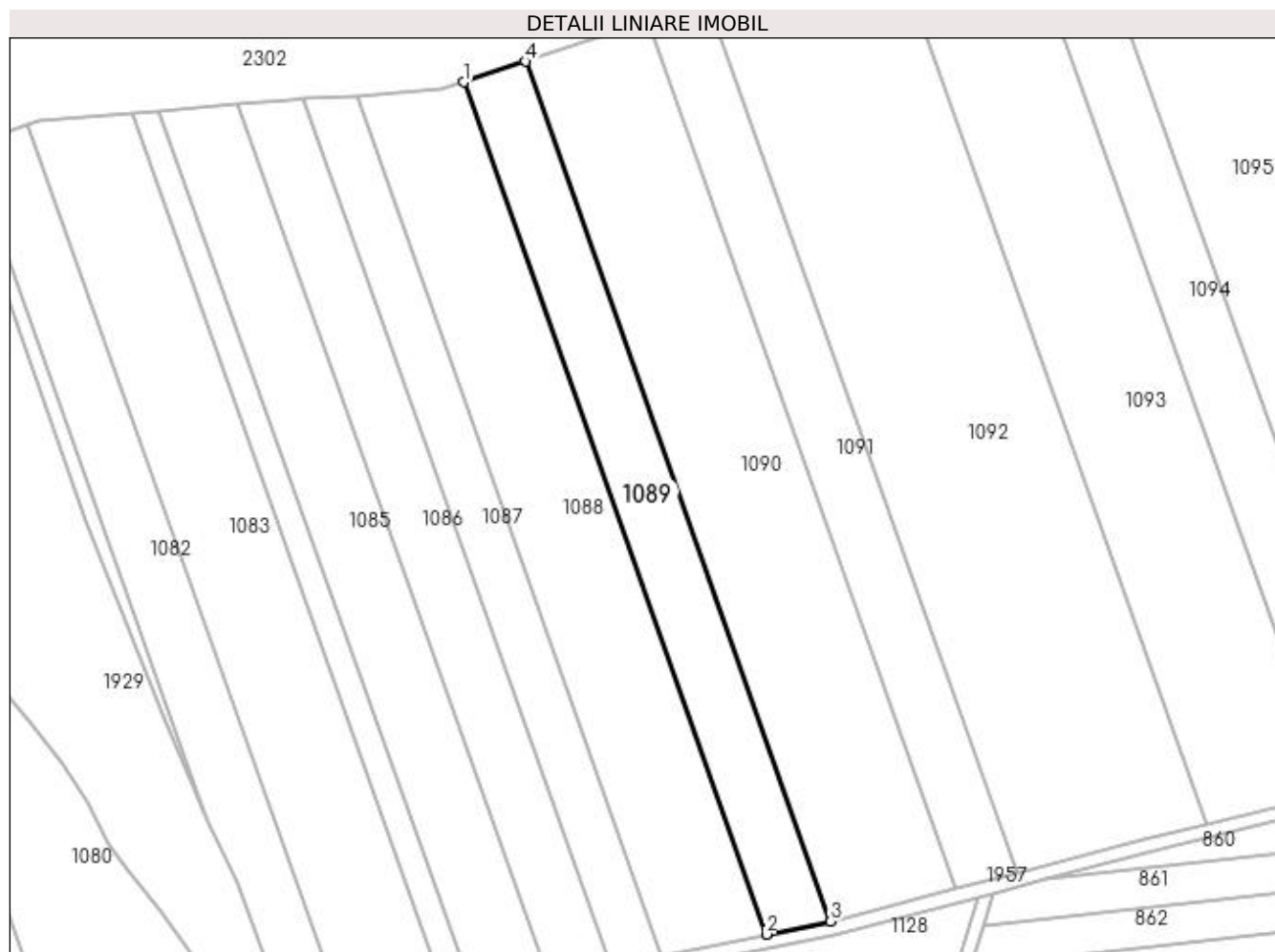
Inscrieri privind dezmembramintele dreptului de proprietate, drepturi reale de garanție și sarcini	Referințe
NU SUNT	

## Anexa Nr. 1 La Partea I

## Teren

Nr cadastral	Suprafața (mp)*	Observații / Referințe
31748	5.000	

\* Suprafața este determinată în planul de proiecție Stereo 70.



## Date referitoare la teren

Crt	Categorie folosință	Intra vilan	Suprafața (mp)	Tarla	Parcelă	Nr. topo	Observații / Referințe
1	arabil	NU	5.000	2	653	-	

## Lungime Segmente

1) Valorile lungimilor segmentelor sunt obținute din proiecție în plan.

Punct început	X / Y	Punct sfârșit	X / Y	Lungime segment (** (m)
1	434.968,724 304.291,115	2	435.056,817 304.043,045	263.247
2	435.056,817 304.043,045	3	435.075,55 304.046,792	19.104
3	435.075,55 304.046,792	4	434.986,647 304.297,142	265.667
4	434.986,647 304.297,142	1	434.968,724 304.291,115	18.909

**\*\* Lungimile segmentelor sunt determinate în planul de proiecție Stereo 70 și sunt rotunjite la 1 milimetru.**

**\*\*\* Distanța dintre puncte este formată din segmente cumulate ce sunt mai mici decât valoarea 1 milimetru.**



**DATE DESPRE IMOBILUL NR. 1090**

Oficiul de Cadastru și Publicitate Imobiliară DOLJ  
Biroul de Cadastru și Publicitate Imobiliară Craiova

**A. Partea I. Descrierea imobilului**

TEREN Extravilan

Adresa: Jud. Dolj, T2 P654

Nr. Crt	Nr cadastral Nr. topografic	Suprafața* (mp)	Observații / Referințe
A1	30142	10.000	Sector cadastral:12 Teren neimprejmuit;

**B. Partea II. Proprietari și acte**

Inscrieri privitoare la dreptul de proprietate și alte drepturi reale	Referințe
<b>5356 / 31/01/2011</b>	
Act Notarial nr. CVC. aut. nr. 133, din 20/01/2011 emis de NP FAURAR VIRGIL CLAUDIU;	
B1	Intabulare, drept de PROPRIETATEcumparare, dobandit prin Conventie, cota actuala 1/1, cota initiala 1/1
	1) SC RURAL OLTENIA SRL, CIF:22112978

**C. Partea III. SARCINI .**

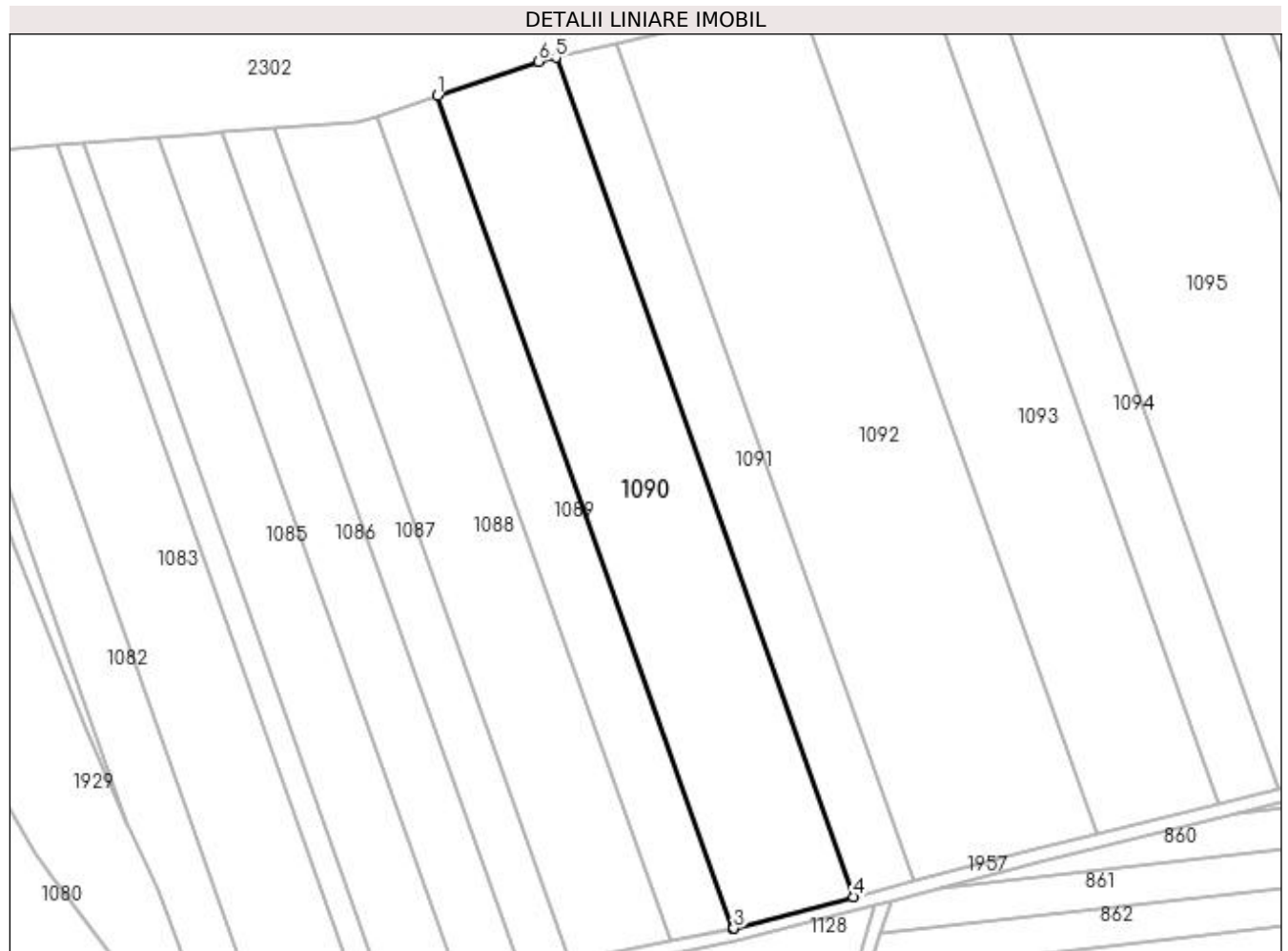
Inscrieri privind dezmembramintele dreptului de proprietate, drepturi reale de garanție și sarcini	Referințe
NU SUNT	

## Anexa Nr. 1 La Partea I

## Teren

Nr cadastral	Suprafața (mp)*	Observații / Referințe
30142	10.000	

\* Suprafața este determinată în planul de proiecție Stereo 70.



## Date referitoare la teren

Crt	Categorie folosință	Intra vilan	Suprafața (mp)	Tarla	Parcelă	Nr. topo	Observații / Referințe
1	arabil	NU	10.000	2	654	-	

## Lungime Segmente

1) Valorile lungimilor segmentelor sunt obținute din proiecție în plan.

Punct început	X / Y	Punct sfârșit	X / Y	Lungime segment (** (m)
1	434.986,647 304.297,142	2	435.075,55 304.046,792	265.667
2	435.075,55 304.046,792	3	435.075,845 304.046,85	0.301
3	435.075,845 304.046,85	4	435.111,93 304.056,294	37.3
4	435.111,93 304.056,294	5	435.022,325 304.308,62	267.764
5	435.022,325 304.308,62	6	435.017,21 304.307,42	5.254

Punct început	X / Y	Punct sfârșit	X / Y	Lungime segment (** (m)
6	435.017,21 304.307,42	1	434.986,647 304.297,142	32.245

\*\* Lungimile segmentelor sunt determinate în planul de proiecție Stereo 70 și sunt rotunjite la 1 milimetru.

\*\*\* Distanța dintre puncte este formată din segmente cumulate ce sunt mai mici decât valoarea 1 milimetru.





**DATE DESPRE IMOBILUL NR. 1091**

Oficiul de Cadastru și Publicitate Imobiliară DOLJ  
Biroul de Cadastru și Publicitate Imobiliară Craiova

**A. Partea I. Descrierea imobilului**

TEREN Extravilan

Adresa: Jud. Dolj, T2 P652

Nr. Crt	Nr cadastral Nr. topografic	Suprafața* (mp)	Observații / Referințe
A1		5.000	Sector cadastral:12 Teren neimprejmuit;

**B. Partea II. Proprietari și acte**

Inscrieri privitoare la dreptul de proprietate și alte drepturi reale	Referințe
/	
Act Administrativ nr. TDP 258-2192, din 26/11/1993 emis de CJS DAPT DOLJ;	
B1	A1
Intabulare, drept de PROPRIETATE, dobandit prin Reconstituire, cota actuala 1/1, cota initiala 1/1 1) PÎRVOIU ANICA, Lipsa CNP	

**C. Partea III. SARCINI .**

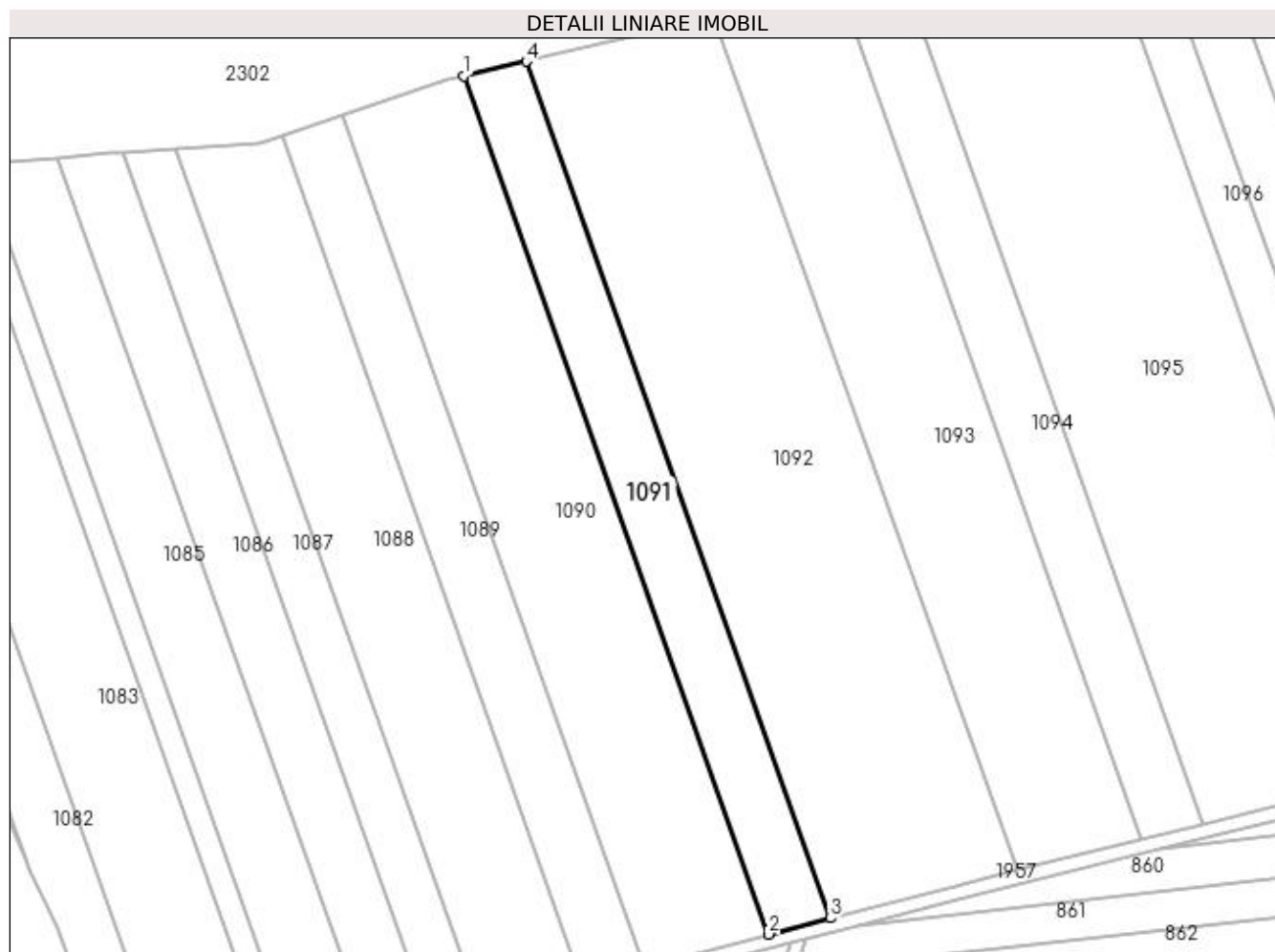
Inscrieri privind dezmembramintele dreptului de proprietate, drepturi reale de garanție și sarcini	Referințe
NU SUNT	

## Anexa Nr. 1 La Partea I

## Teren

Nr cadastral	Suprafața (mp)*	Observații / Referințe
	5.000	

\* Suprafața este determinată în planul de proiecție Stereo 70.



## Date referitoare la teren

Crt	Categorie folosință	Intra vilan	Suprafața (mp)	Tarla	Parcelă	Nr. topo	Observații / Referințe
1	arabil	NU	5.000	2	652	-	

## Lungime Segmente

1) Valorile lungimilor segmentelor sunt obținute din proiecție în plan.

Punct început	X / Y	Punct sfârșit	X / Y	Lungime segment (** (m)
1	435.022,325 304.308,62	2	435.111,93 304.056,294	267.764
2	435.111,93 304.056,294	3	435.130,077 304.061,043	18.758
3	435.130,077 304.061,043	4	435.040,634 304.312,913	267.28
4	435.040,634 304.312,913	1	435.022,325 304.308,62	18.806

**\*\* Lungimile segmentelor sunt determinate în planul de proiecție Stereo 70 și sunt rotunjite la 1 milimetru.**

**\*\*\* Distanța dintre puncte este formată din segmente cumulate ce sunt mai mici decât valoarea 1 milimetru.**



**DATE DESPRE IMOBILUL NR. 1092**

Oficiul de Cadastru și Publicitate Imobiliară DOLJ  
Biroul de Cadastru și Publicitate Imobiliară Craiova

**A. Partea I. Descrierea imobilului**

TEREN Extravilan

Adresa: Jud. Dolj, T2 P656

Nr. Crt	Nr cadastral Nr. topografic	Suprafața* (mp)	Observații / Referințe
A1		15.041	Sector cadastral:12 Teren neimprejmuit;

**B. Partea II. Proprietari și acte**

Inscrieri privitoare la dreptul de proprietate și alte drepturi reale	Referințe
/	
Act Administrativ nr. TDP 259-2192, din 26/10/1997 emis de CJS DAPT DOLJ;	
B1	A1
Intabulare, drept de PROPRIETATE, dobândit prin Reconstituire, cota actuala 1/1, cota initiala 1/1 1) PĂUNA ION, Lipsa CNP	

**C. Partea III. SARCINI .**

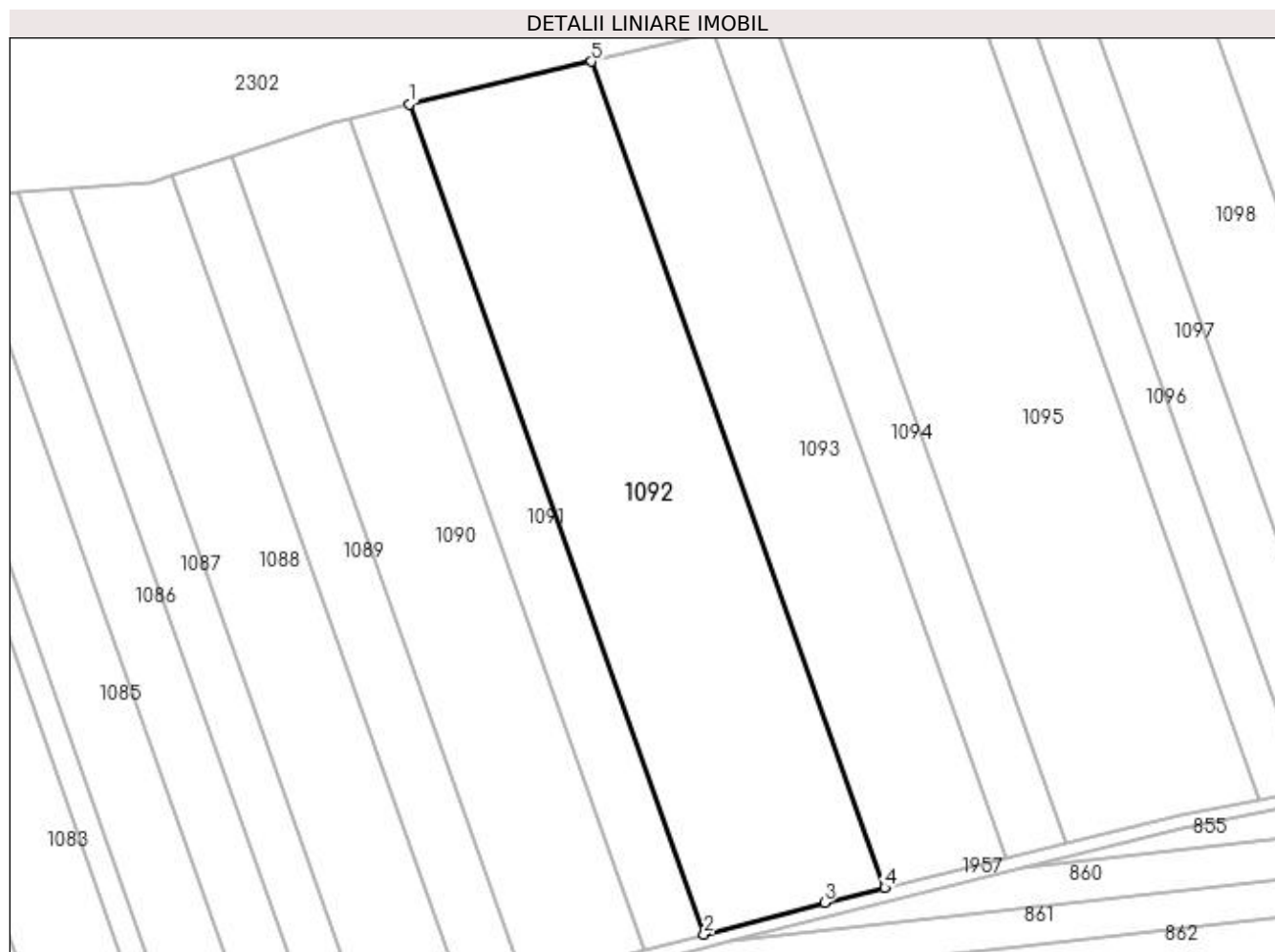
Inscrieri privind dezmembramintele dreptului de proprietate, drepturi reale de garanție și sarcini	Referințe
NU SUNT	

## Anexa Nr. 1 La Partea I

## Teren

Nr cadastral	Suprafața (mp)*	Observații / Referințe
	15.041	

\* Suprafața este determinată în planul de proiecție Stereo 70.



## Date referitoare la teren

Crt	Categorie folosință	Intra vilan	Suprafața (mp)	Tarla	Parcelă	Nr. topo	Observații / Referințe
1	arabil	NU	15.041	2	656	-	

## Lungime Segmente

1) Valorile lungimilor segmentelor sunt obținute din proiecție în plan.

Punct început	X / Y	Punct sfârșit	X / Y	Lungime segment (** (m)
1	435.040,634 304.312,913	2	435.130,077 304.061,043	267.28
2	435.130,077 304.061,043	3	435.166,705 304.070,629	37.862
3	435.166,705 304.070,629	4	435.184,94 304.075,148	18.787
4	435.184,94 304.075,148	5	435.095,903 304.325,874	266.066
5	435.095,903 304.325,874	1	435.040,634 304.312,913	56.768

**\*\* Lungimile segmentelor sunt determinate în planul de proiecție Stereo 70 și sunt rotunjite la 1 milimetru.**

**\*\*\* Distanța dintre puncte este formată din segmente cumulate ce sunt mai mici decât valoarea 1 milimetru.**





**DATE DESPRE IMOBILUL NR. 1093**

Oficiul de Cadastru și Publicitate Imobiliară DOLJ  
Biroul de Cadastru și Publicitate Imobiliară Craiova

**A. Partea I. Descrierea imobilului**

TEREN Extravilan

Adresa: Jud. Dolj, T2 P657

Nr. Crt	Nr cadastral Nr. topografic	Suprafața* (mp)	Observații / Referințe
A1		10.000	Sector cadastral:12 Teren neimprejmuit;

**B. Partea II. Proprietari și acte**

Inscrieri privitoare la dreptul de proprietate și alte drepturi reale	Referințe
/	
Act Administrativ nr. TDP 666-15093, din 11/05/1994 emis de CJSAPT DOLJ;	
B1	A1
Intabulare, drept de PROPRIETATE, dobândit prin Reconstituire, cota actuala 1/1, cota initiala 1/1 1) HOTĂRANU MIHAI, Lipsa CNP	

**C. Partea III. SARCINI .**

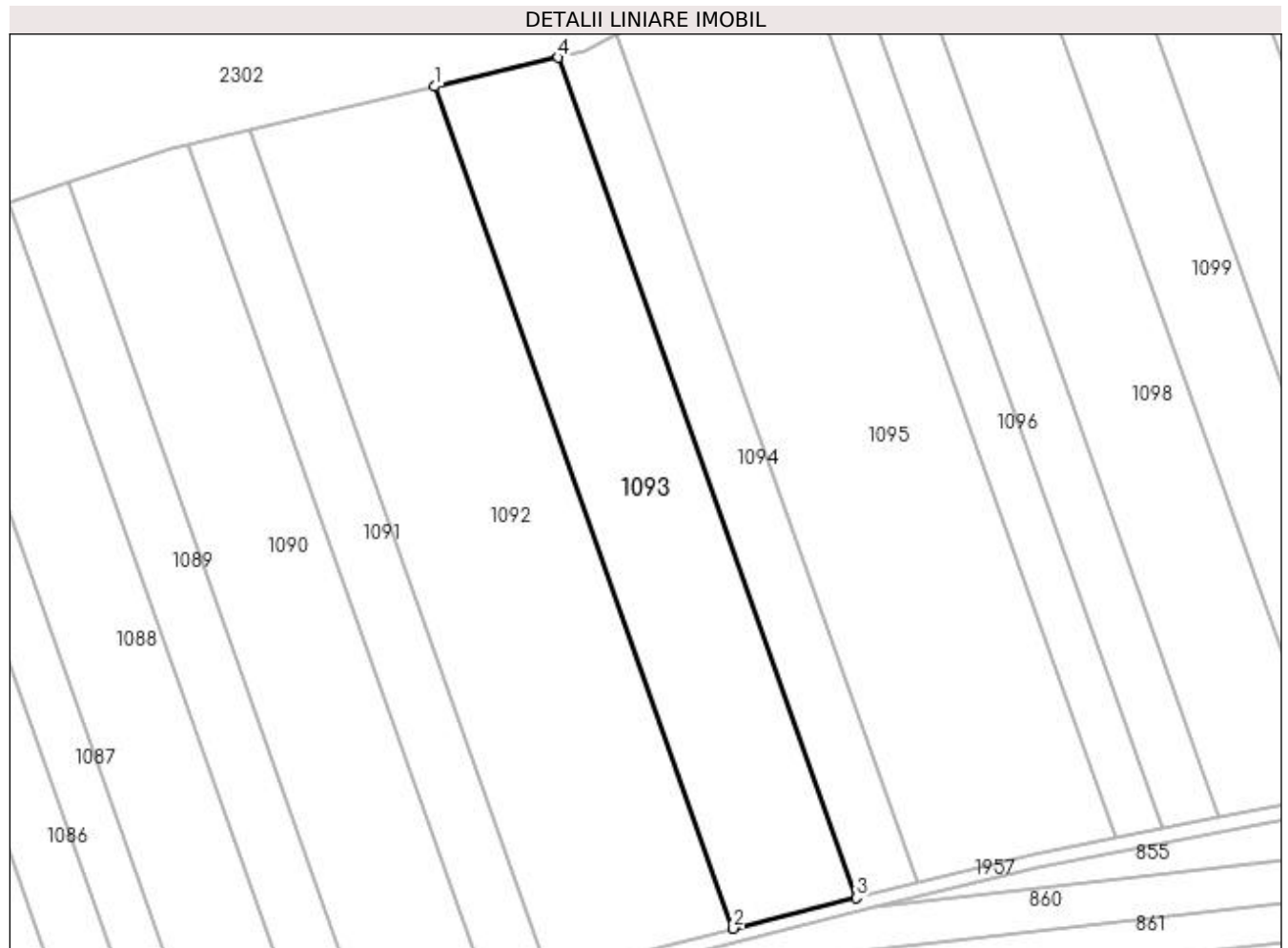
Inscrieri privind dezmembramintele dreptului de proprietate, drepturi reale de garanție și sarcini	Referințe
NU SUNT	

## Anexa Nr. 1 La Partea I

## Teren

Nr cadastral	Suprafața (mp)*	Observații / Referințe
	10.000	

\* Suprafața este determinată în planul de proiecție Stereo 70.



## Date referitoare la teren

Crt	Categorie folosință	Intra vilan	Suprafața (mp)	Tarla	Parcelă	Nr. topo	Observații / Referințe
1	arabil	NU	10.000	2	657	-	

## Lungime Segmente

1) Valorile lungimilor segmentelor sunt obținute din proiecție în plan.

Punct început	X / Y	Punct sfârșit	X / Y	Lungime segment (** (m)
1	435.095,903 304.325,874	2	435.184,94 304.075,148	266.066
2	435.184,94 304.075,148	3	435.221,631 304.084,24	37.801
3	435.221,631 304.084,24	4	435.132,754 304.334,516	265.588
4	435.132,754 304.334,516	1	435.095,903 304.325,874	37.851

**\*\* Lungimile segmentelor sunt determinate în planul de proiecție Stereo 70 și sunt rotunjite la 1 milimetru.**

**\*\*\* Distanța dintre puncte este formată din segmente cumulate ce sunt mai mici decât valoarea 1 milimetru.**



**DATE DESPRE IMOBILUL NR. 1094**

Oficiul de Cadastru și Publicitate Imobiliară DOLJ  
Biroul de Cadastru și Publicitate Imobiliară Craiova

**A. Partea I. Descrierea imobilului**

TEREN Extravilan

Adresa: Jud. Dolj, TARLAUA 2 PARCELA 658

Nr. Crt	Nr cadastral Nr. topografic	Suprafața* (mp)	Observații / Referințe
A1	31805	5.000	Sector cadastral:12 Teren neimprejmuit;

**B. Partea II. Proprietari și acte**

Inscrieri privitoare la dreptul de proprietate și alte drepturi reale	Referințe
<b>56837 / 11/04/2017</b>	
Act Notarial nr. contract de vanzare nr. 1403, din 07/04/2017 emis de Faurar Doina;	
B1	A1
Intabulare, drept de PROPRIETATE, dobandit prin Conventie, cota actuala 1/1, cota initiala 1/1 1) SC RURAL OLTENIA SRL, CIF:22112978	

**C. Partea III. SARCINI .**

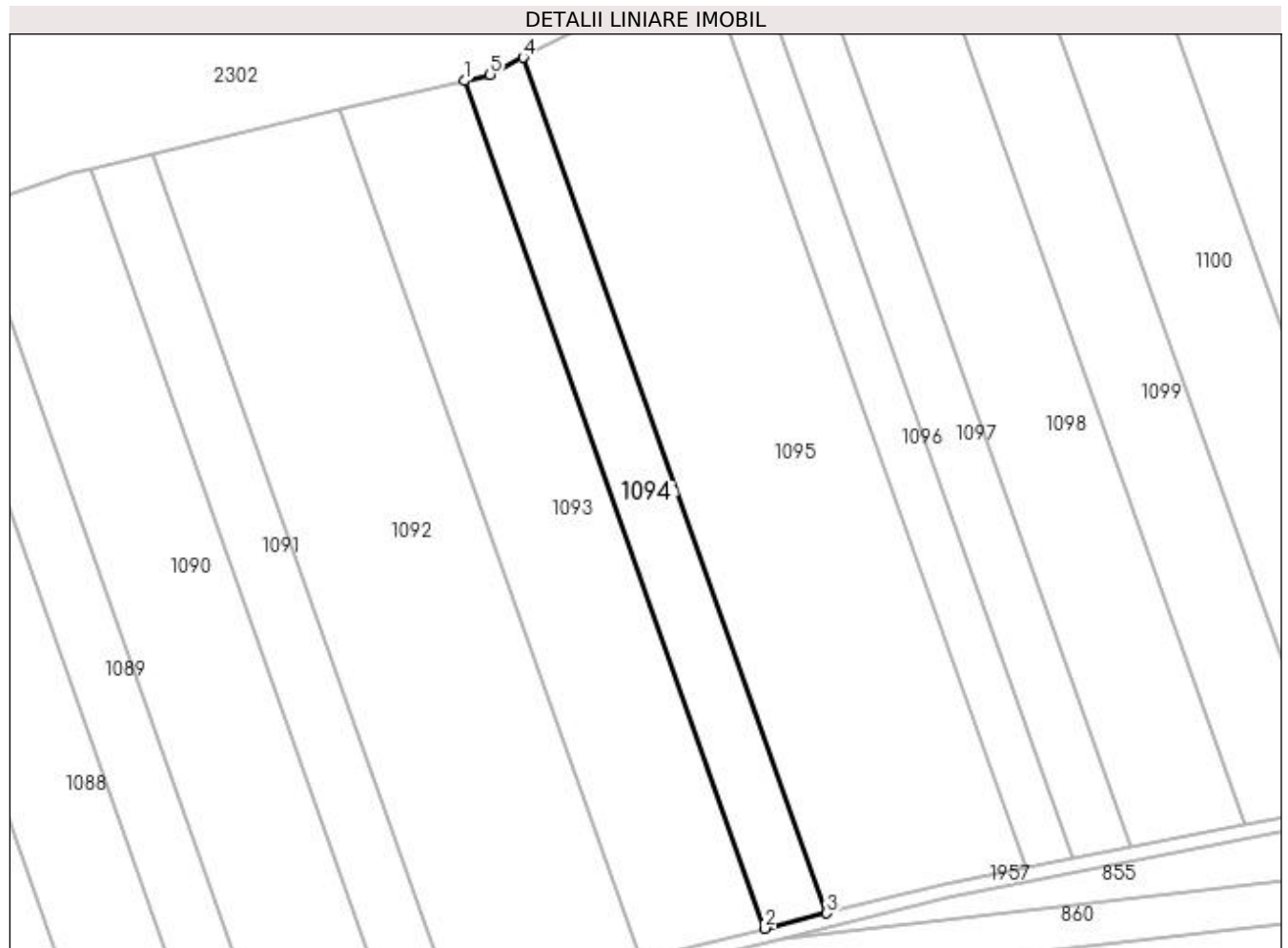
Inscrieri privind dezmembramintele dreptului de proprietate, drepturi reale de garanție și sarcini	Referințe
NU SUNT	

## Anexa Nr. 1 La Partea I

## Teren

Nr cadastral	Suprafața (mp)*	Observații / Referințe
31805	5.000	

\* Suprafața este determinată în planul de proiecție Stereo 70.



## Date referitoare la teren

Crt	Categorie folosință	Intra vilan	Suprafața (mp)	Tarla	Parcelă	Nr. topo	Observații / Referințe
1	arabil	NU	5.000	2	658	-	

## Lungime Segmente

1) Valorile lungimilor segmentelor sunt obținute din proiecție în plan.

Punct început	X / Y	Punct sfârșit	X / Y	Lungime segment (** (m)
1	435.132,754 304.334,516	2	435.221,631 304.084,24	265.588
2	435.221,631 304.084,24	3	435.239,947 304.088,779	18.87
3	435.239,947 304.088,779	4	435.150,24 304.341,392	268.068
4	435.150,24 304.341,392	5	435.140,476 304.336,327	11.0
5	435.140,476 304.336,327	1	435.132,754 304.334,516	7.932

**\*\* Lungimile segmentelor sunt determinate în planul de proiecție Stereo 70 și sunt rotunjite la 1 milimetru.**

**\*\*\* Distanța dintre puncte este formată din segmente cumulate ce sunt mai mici decât valoarea 1 milimetru.**





**DATE DESPRE IMOBILUL NR. 1095**

Oficiul de Cadastru și Publicitate Imobiliară DOLJ  
Biroul de Cadastru și Publicitate Imobiliară Craiova

**A. Partea I. Descrierea imobilului**

TEREN Extravilan

Adresa: Jud. Dolj, Tarla 2 Parcela 659

Nr. Crt	Nr cadastral Nr. topografic	Suprafața* (mp)	Observații / Referințe
A1	33410	16.488	Sector cadastral:12 Teren neimprejmuit;

**B. Partea II. Proprietari și acte**

Inscrieri privitoare la dreptul de proprietate și alte drepturi reale		Referințe
<b>182903 / 29/07/2021</b>		
Act Notarial nr. CM 22, din 18/04/2007 emis de NP DOINA FAURAR (act administrativ nr TP 509-2198 din 01.08.1995, emis de CJSDPAT DOLJ);		
B1	Intabulare, drept de PROPRIETATE, dobandit prin Succesiune, cota actuala 1/1, cota initiala 1/1 1) <b>ALBOTEANU MARIN</b>	A1
Act Notarial nr. 1819, din 03/05/2019 emis de NP DOINA FAURAR;		
B2	se noteaza promisiunea de vanzare -cumparare ,intre promitentul vanzator de la B1 si promitentul cumparatori SC RURAL OLTENIA SRL , asupra imobilului de sub A1, pentru suma de 10320 LEI, care a fost achitata integral, contractul de vanzare cumparare urmand a se incheia cel mai tarziu la data de 03.05.2029	A1

**C. Partea III. SARCINI .**

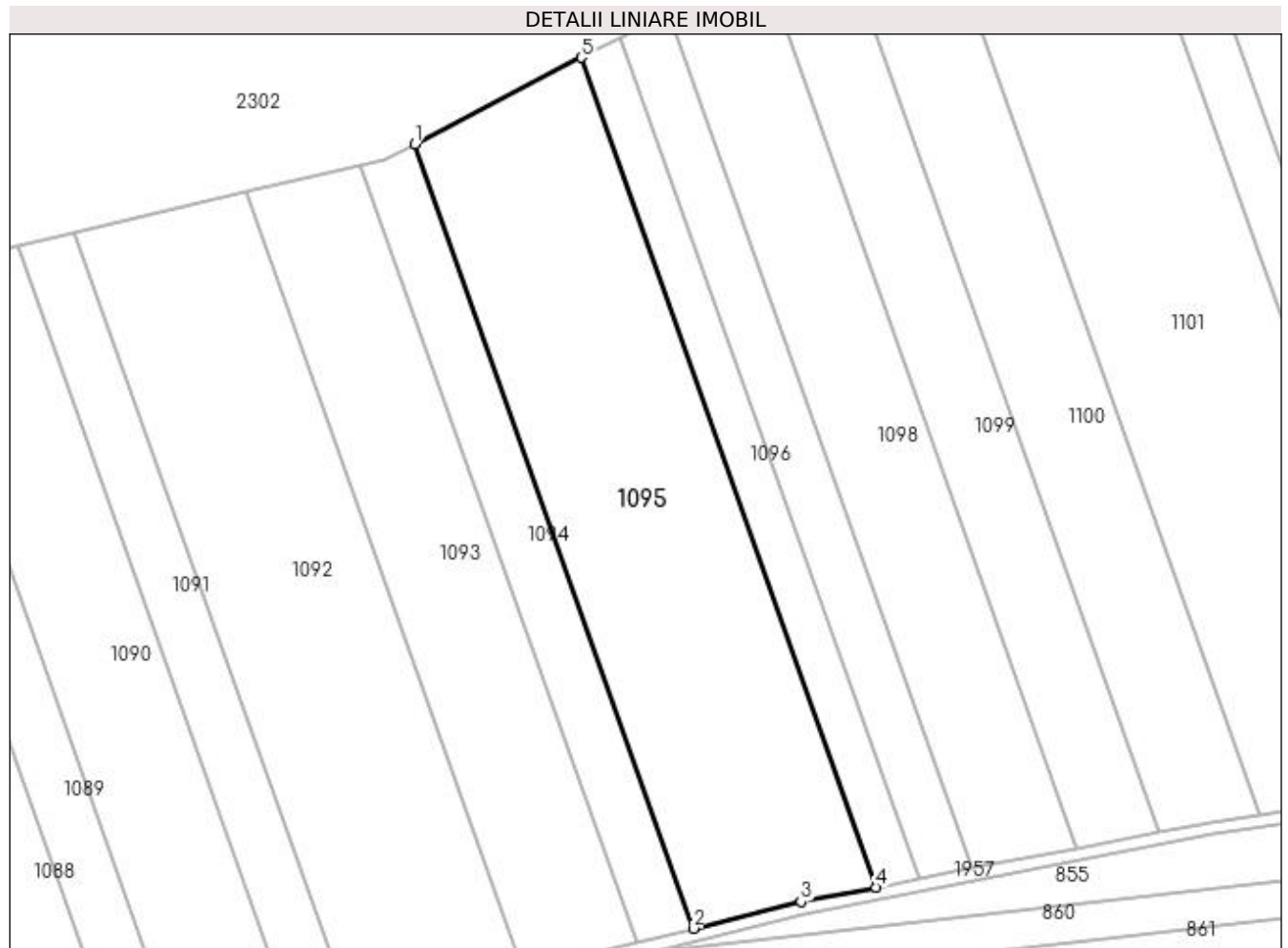
Inscrieri privind dezmembramintele dreptului de proprietate, drepturi reale de garanție și sarcini	Referințe
NU SUNT	

## Anexa Nr. 1 La Partea I

## Teren

Nr cadastral	Suprafața (mp)*	Observații / Referințe
33410	16.488	

\* Suprafața este determinată în planul de proiecție Stereo 70.



## Date referitoare la teren

Crt	Categorie folosință	Intra vilan	Suprafața (mp)	Tarla	Parcelă	Nr. topo	Observații / Referințe
1	arabil	NU	16.488	2	659	-	

## Lungime Segmente

1) Valorile lungimilor segmentelor sunt obținute din proiecție în plan.

Punct început	X / Y	Punct sfârșit	X / Y	Lungime segment (** (m)
1	435.150,24 304.341,392	2	435.239,947 304.088,779	268.068
2	435.239,947 304.088,779	3	435.274,626 304.097,372	35.728
3	435.274,626 304.097,372	4	435.298,755 304.102,074	24.583
4	435.298,755 304.102,074	5	435.203,887 304.369,223	283.493
5	435.203,887 304.369,223	1	435.150,24 304.341,392	60.436

**\*\* Lungimile segmentelor sunt determinate în planul de proiecție Stereo 70 și sunt rotunjite la 1 milimetru.**

**\*\*\* Distanța dintre puncte este formată din segmente cumulate ce sunt mai mici decât valoarea 1 milimetru.**



**DATE DESPRE IMOBILUL NR. 1096**

Oficiul de Cadastru și Publicitate Imobiliară DOLJ  
Biroul de Cadastru și Publicitate Imobiliară Craiova

**A. Partea I. Descrierea imobilului**

TEREN Extravilan

Adresa: Jud. Dolj, T2 P660

Nr. Crt	Nr cadastral Nr. topografic	Suprafața* (mp)	Observații / Referințe
A1		4.008	Sector cadastral:12 Teren neimprejmuit;

**B. Partea II. Proprietari și acte**

Inscrieri privitoare la dreptul de proprietate și alte drepturi reale	Referințe
/	
Act Administrativ nr. TDP 1176-1364, din 24/02/1998 emis de CJSAPT DOLJ;	
B1	A1
Intabulare, drept de PROPRIETATE, dobandit prin Reconstituire, cota actuala 1/1, cota initiala 1/1 1) STANCIU VICTOR, Lipsa CNP	

**C. Partea III. SARCINI .**

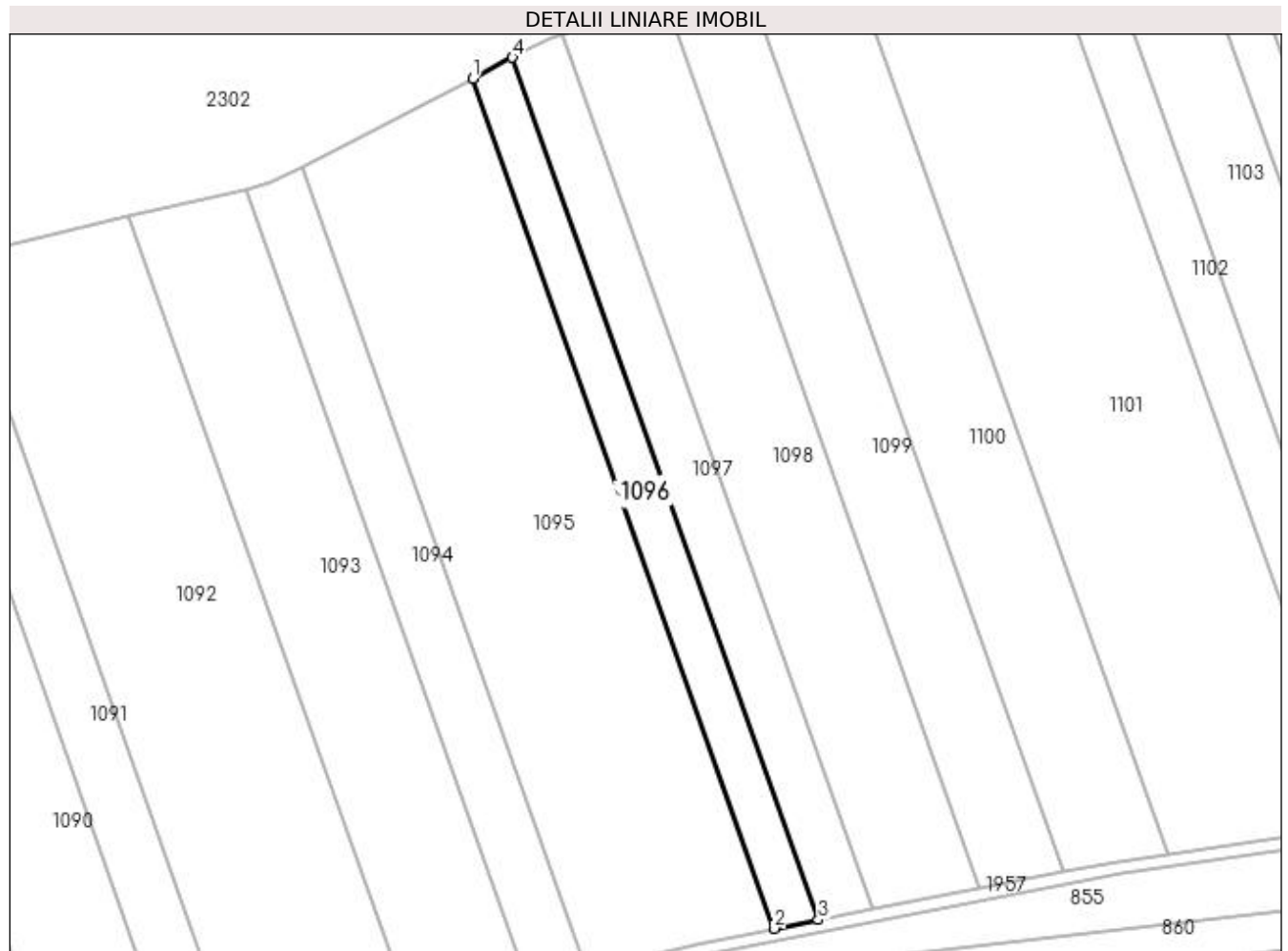
Inscrieri privind dezmembramintele dreptului de proprietate, drepturi reale de garanție și sarcini	Referințe
NU SUNT	

## Anexa Nr. 1 La Partea I

## Teren

Nr cadastral	Suprafața (mp)*	Observații / Referințe
	4.008	

\* Suprafața este determinată în planul de proiecție Stereo 70.



## Date referitoare la teren

Crt	Categorie folosință	Intra vilan	Suprafața (mp)	Tarla	Parcelă	Nr. topo	Observații / Referințe
1	arabil	NU	4.008	2	660	-	

## Lungime Segmente

1) Valorile lungimilor segmentelor sunt obținute din proiecție în plan.

Punct început	X / Y	Punct sfârșit	X / Y	Lungime segment (** (m)
1	435.203,887 304.369,223	2	435.298,755 304.102,074	283.493
2	435.298,755 304.102,074	3	435.312,688 304.104,789	14.195
3	435.312,688 304.104,789	4	435.216,466 304.375,749	287.538
4	435.216,466 304.375,749	1	435.203,887 304.369,223	14.171

**\*\* Lungimile segmentelor sunt determinate în planul de proiecție Stereo 70 și sunt rotunjite la 1 milimetru.**

**\*\*\* Distanța dintre puncte este formată din segmente cumulate ce sunt mai mici decât valoarea 1 milimetru.**





**DATE DESPRE IMOBILUL NR. 1097**

Oficiul de Cadastru și Publicitate Imobiliară DOLJ  
Biroul de Cadastru și Publicitate Imobiliară Craiova

**A. Partea I. Descrierea imobilului**

TEREN Extravilan

Adresa: Jud. Dolj, T2 P661

Nr. Crt	Nr cadastral Nr. topografic	Suprafața* (mp)	Observații / Referințe
A1		5.000	Sector cadastral:12 Teren neimprejmuit;

**B. Partea II. Proprietari și acte**

Inscrieri privitoare la dreptul de proprietate și alte drepturi reale	Referințe
/	
Act Administrativ nr. TDP 257-2192, din 26/11/1993 emis de CJS DAPT DOLJ;	
B1	A1
Intabulare, drept de PROPRIETATE, dobândit prin Reconstituire, cota actuala 1/1, cota initiala 1/1 1) CALANGIU GHEORGHE, Lipsa CNP	

**C. Partea III. SARCINI .**

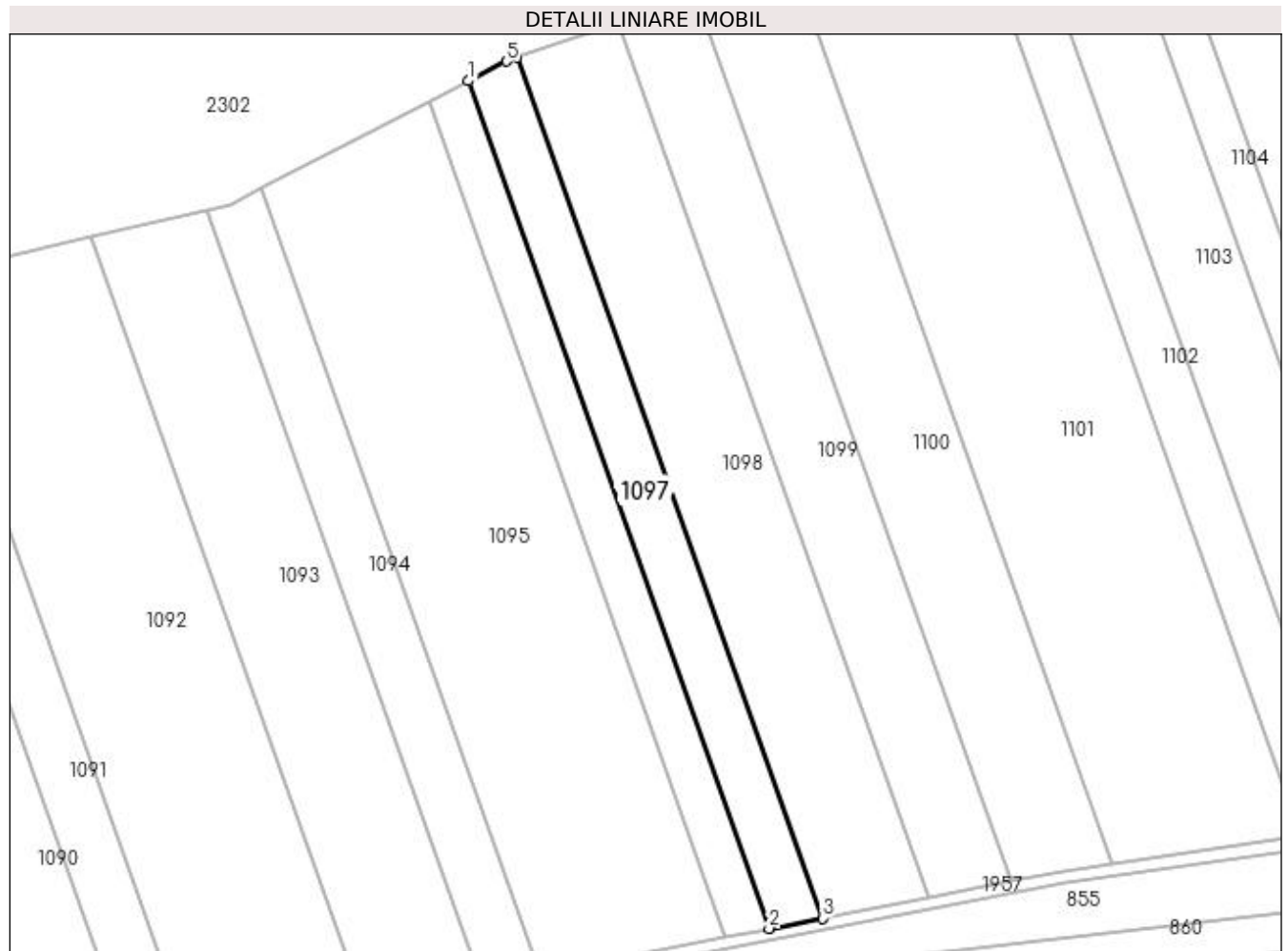
Inscrieri privind dezmembramintele dreptului de proprietate, drepturi reale de garanție și sarcini	Referințe
NU SUNT	

## Anexa Nr. 1 La Partea I

## Teren

Nr cadastral	Suprafața (mp)*	Observații / Referințe
	5.000	

\* Suprafața este determinată în planul de proiecție Stereo 70.



## Date referitoare la teren

Crt	Categorie folosință	Intra vilan	Suprafața (mp)	Tarla	Parcelă	Nr. topo	Observații / Referințe
1	arabil	NU	5.000	2	661	-	

## Lungime Segmente

1) Valorile lungimilor segmentelor sunt obținute din proiecție în plan.

Punct început	X / Y	Punct sfârșit	X / Y	Lungime segment (** (m)
1	435.216,466 304.375,749	2	435.312,688 304.104,789	287.538
2	435.312,688 304.104,789	3	435.329,802 304.108,124	17.436
3	435.329,802 304.108,124	4	435.232,105 304.383,239	291.947
4	435.232,105 304.383,239	5	435.228,655 304.382,072	3.642
5	435.228,655 304.382,072	1	435.216,466 304.375,749	13.731

**\*\* Lungimile segmentelor sunt determinate în planul de proiecție Stereo 70 și sunt rotunjite la 1 milimetru.**

**\*\*\* Distanța dintre puncte este formată din segmente cumulate ce sunt mai mici decât valoarea 1 milimetru.**



**DATE DESPRE IMOBILUL NR. 1098**

Oficiul de Cadastru și Publicitate Imobiliară DOLJ  
Biroul de Cadastru și Publicitate Imobiliară Craiova

**A. Partea I. Descrierea imobilului**

TEREN Extravilan

Adresa: Jud. Dolj, T2 P662

Nr. Crt	Nr cadastral Nr. topografic	Suprafața* (mp)	Observații / Referințe
A1		10.000	Sector cadastral:12 Teren neimprejmuit;

**B. Partea II. Proprietari și acte**

Inscrieri privitoare la dreptul de proprietate și alte drepturi reale	Referințe
/	
Act Administrativ nr. TDP 481-2162, din 01/03/1994 emis de CJS DAPT DOLJ;	
B1	A1
Intabulare, drept de PROPRIETATE, dobandit prin Reconstituire, cota actuala 1/1, cota initiala 1/1	
1) CHIRIȚA ELENA, Lipsa CNP	
2) CURCEA TUDORA, Lipsa CNP	

**C. Partea III. SARCINI .**

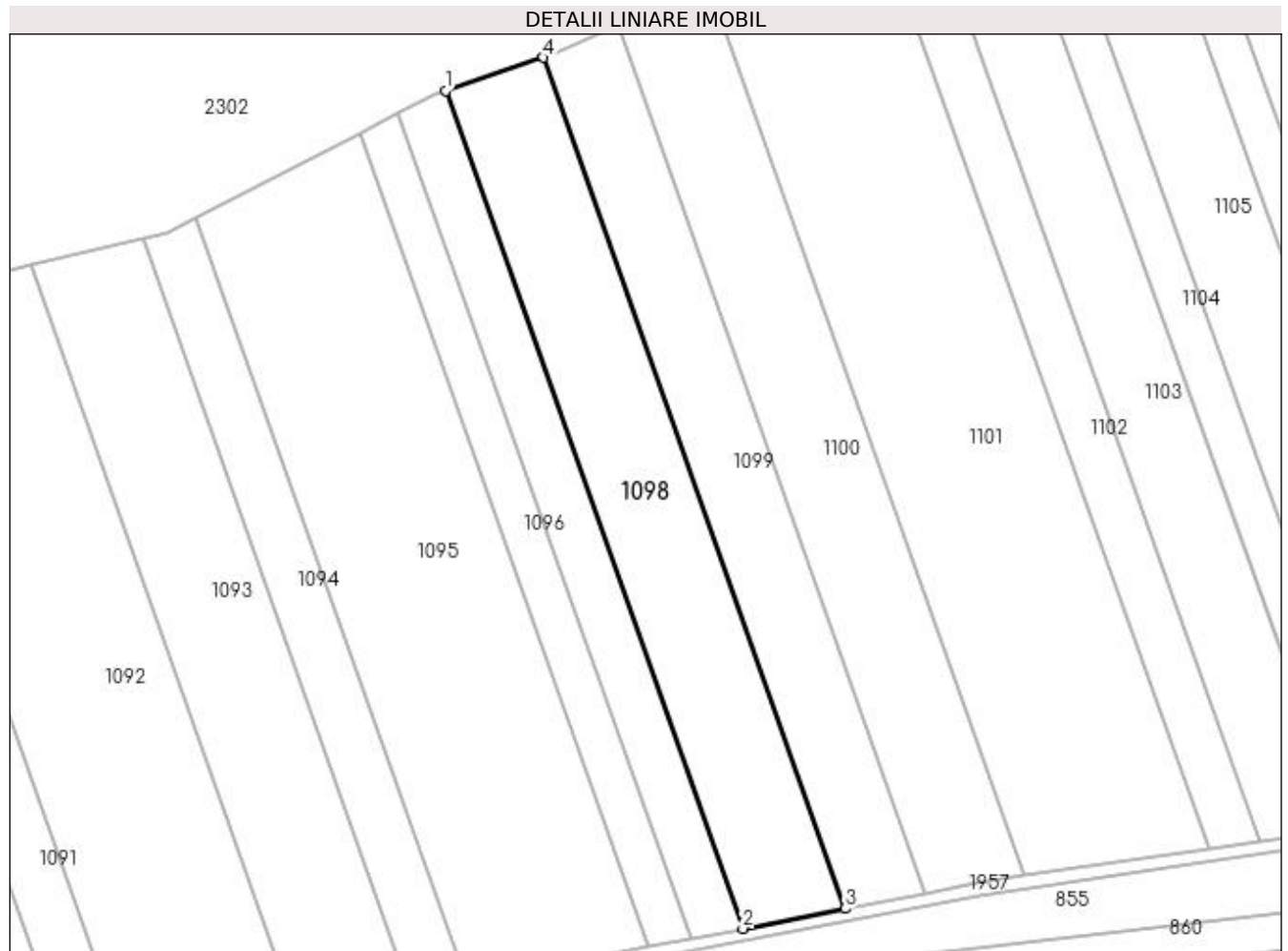
Inscrieri privind dezmembramintele dreptului de proprietate, drepturi reale de garanție și sarcini	Referințe
NU SUNT	

## Anexa Nr. 1 La Partea I

## Teren

Nr cadastral	Suprafața (mp)*	Observații / Referințe
	10.000	

\* Suprafața este determinată în planul de proiecție Stereo 70.



## Date referitoare la teren

Crt	Categorie folosință	Intra vilan	Suprafața (mp)	Tarla	Parcelă	Nr. topo	Observații / Referințe
1	arabil	NU	10.000	2	662	-	

## Lungime Segmente

1) Valorile lungimilor segmentelor sunt obținute din proiecție în plan.

Punct început	X / Y	Punct sfârșit	X / Y	Lungime segment (** (m)
1	435.232,105 304.383,239	2	435.329,802 304.108,124	291.947
2	435.329,802 304.108,124	3	435.363,533 304.114,697	34.365
3	435.363,533 304.114,697	4	435.264,302 304.394,131	296.53
4	435.264,302 304.394,131	1	435.232,105 304.383,239	33.989

**\*\* Lungimile segmentelor sunt determinate în planul de proiecție Stereo 70 și sunt rotunjite la 1 milimetru.**

**\*\*\* Distanța dintre puncte este formată din segmente cumulate ce sunt mai mici decât valoarea 1 milimetru.**





**DATE DESPRE IMOBILUL NR. 1099**

Oficiul de Cadastru și Publicitate Imobiliară DOLJ  
Biroul de Cadastru și Publicitate Imobiliară Craiova

**A. Partea I. Descrierea imobilului**

TEREN Extravilan

Adresa: Jud. Dolj, T2 P663

Nr. Crt	Nr cadastral Nr. topografic	Suprafața* (mp)	Observații / Referințe
A1		7.957	Sector cadastral:12 Teren neimprejmuit;

**B. Partea II. Proprietari și acte**

Inscrieri privitoare la dreptul de proprietate și alte drepturi reale	Referințe
/	
Act Administrativ nr. TDP 473-2162, din 28/02/1994 emis de CJS DAPT DOLJ;	
B1	A1
Intabulare, drept de PROPRIETATE, dobândit prin Reconstituire, cota actuala 1/1, cota initiala 1/1 1) <b>VLADESCU IOANA</b> , Lipsa CNP	

**C. Partea III. SARCINI .**

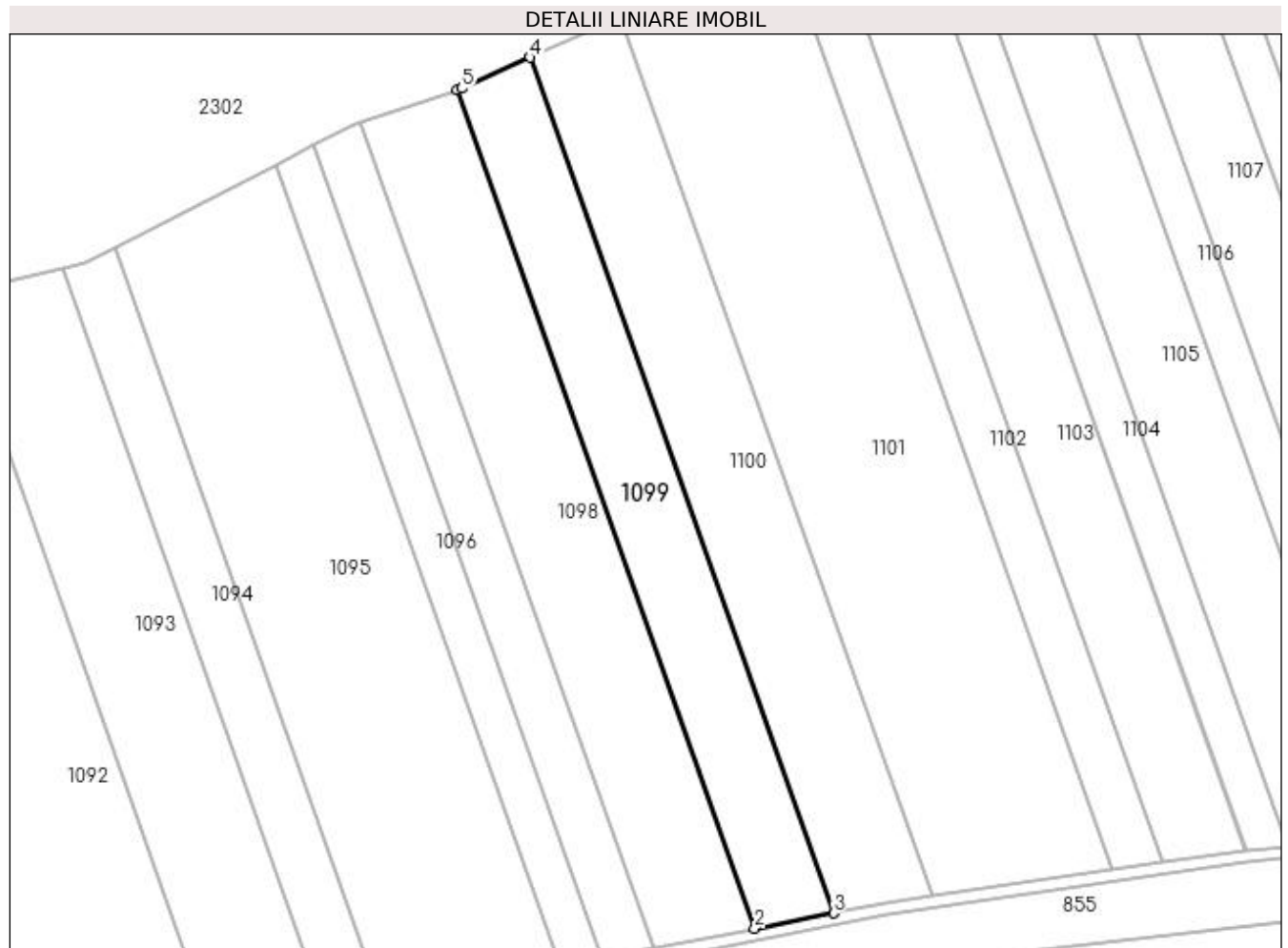
Inscrieri privind dezmembramintele dreptului de proprietate, drepturi reale de garanție și sarcini	Referințe
NU SUNT	

## Anexa Nr. 1 La Partea I

## Teren

Nr cadastral	Suprafața (mp)*	Observații / Referințe
	7.957	

\* Suprafața este determinată în planul de proiecție Stereo 70.



## Date referitoare la teren

Crt	Categorie folosință	Intra vilan	Suprafața (mp)	Tarla	Parcelă	Nr. topo	Observații / Referințe
1	arabil	NU	7.957	2	663	-	

## Lungime Segmente

1) Valorile lungimilor segmentelor sunt obținute din proiecție în plan.

Punct început	X / Y	Punct sfârșit	X / Y	Lungime segment (** (m)
1	435.264,302 304.394,131	2	435.363,533 304.114,697	296.53
2	435.363,533 304.114,697	3	435.389,906 304.119,836	26.869
3	435.389,906 304.119,836	4	435.288,671 304.404,913	302.518
4	435.288,671 304.404,913	5	435.265,766 304.394,626	25.109
5	435.265,766 304.394,626	1	435.264,302 304.394,131	1.545

**\*\* Lungimile segmentelor sunt determinate în planul de proiecție Stereo 70 și sunt rotunjite la 1 milimetru.**

**\*\*\* Distanța dintre puncte este formată din segmente cumulate ce sunt mai mici decât valoarea 1 milimetru.**



**DATE DESPRE IMOBILUL NR. 1100**

Oficiul de Cadastru și Publicitate Imobiliară DOLJ  
 Biroul de Cadastru și Publicitate Imobiliară Craiova

**A. Partea I. Descrierea imobilului**

TEREN Extravilan

Adresa: Jud. Dolj, T 2, P 664

Nr. Crt	Nr cadastral Nr. topografic	Suprafața* (mp)	Observații / Referințe
A1	32156	10.000	Sector cadastral:12 Teren neimprejmuit;

**B. Partea II. Proprietari și acte**

Inscrieri privitoare la dreptul de proprietate și alte drepturi reale		Referințe
<b>25657 / 26/01/2018</b>		
Act Notarial nr. contract de vanzare aut. nr.118, din 26/01/2018 emis de Marta Elena Daniela;		
B1	Intabulare, drept de PROPRIETATE, dobandit prin Conventie, cota actuala 1/1, cota initiala 1/1 1) NICOLA LAURENTIU-GELU 2) NICOLA LILIANA	A1

**C. Partea III. SARCINI .**

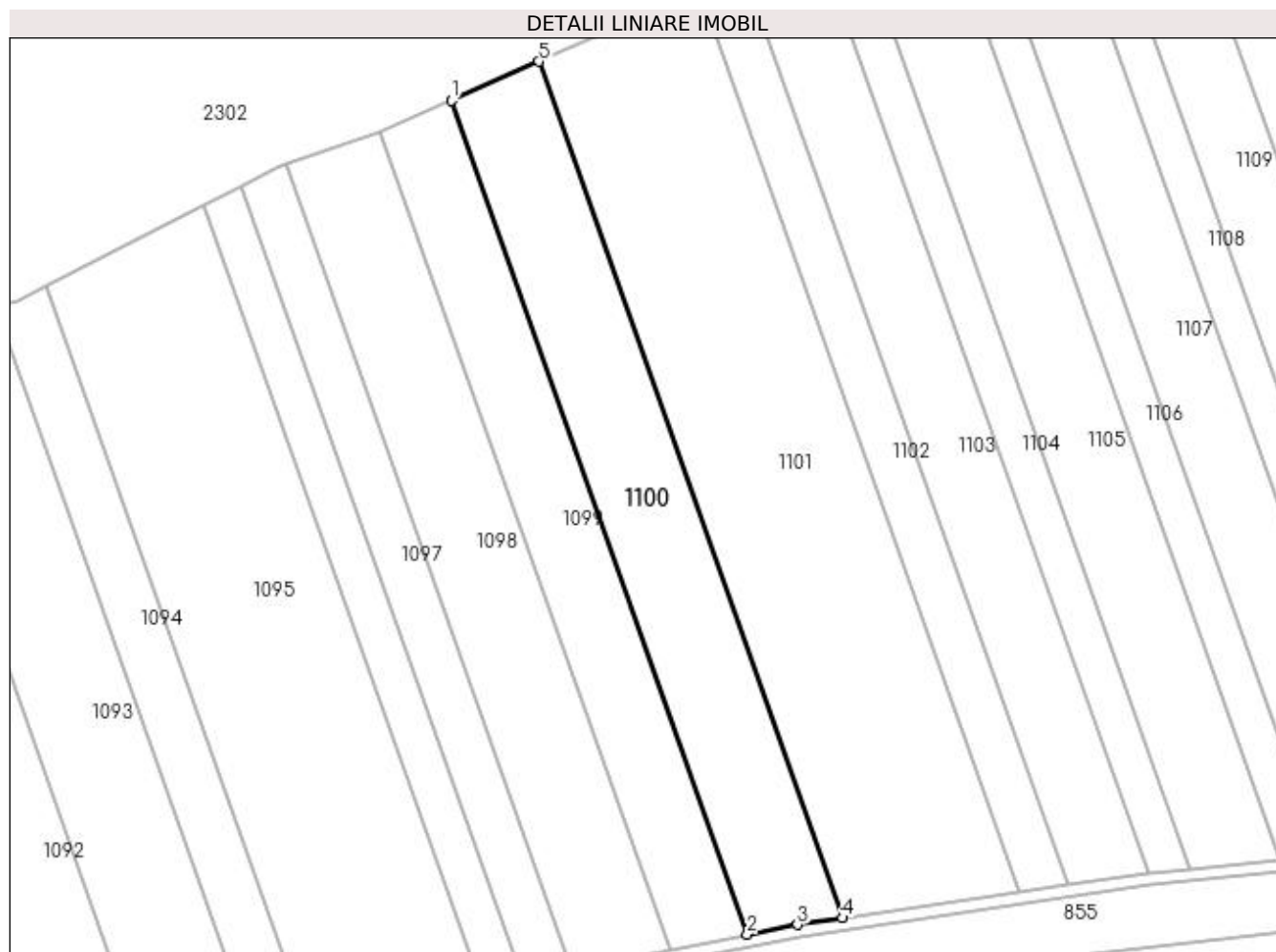
Inscrieri privind dezmembramintele dreptului de proprietate, drepturi reale de garanție și sarcini	Referințe
NU SUNT	

## Anexa Nr. 1 La Partea I

## Teren

Nr cadastral	Suprafața (mp)*	Observații / Referințe
32156	10.000	

\* Suprafața este determinată în planul de proiecție Stereo 70.



## Date referitoare la teren

Crt	Categorie folosință	Intra vilan	Suprafața (mp)	Tarla	Parcelă	Nr. topo	Observații / Referințe
1	arabil	NU	10.000	2	664	-	

## Lungime Segmente

1) Valorile lungimilor segmentelor sunt obținute din proiecție în plan.

Punct început	X / Y	Punct sfârșit	X / Y	Lungime segment (** (m)
1	435.288,671 304.404,913	2	435.389,906 304.119,836	302.518
2	435.389,906 304.119,836	3	435.407,048 304.123,176	17.464
3	435.407,048 304.123,176	4	435.422,541 304.125,445	15.658
4	435.422,541 304.125,445	5	435.318,535 304.418,325	310.799
5	435.318,535 304.418,325	1	435.288,671 304.404,913	32.737

**\*\* Lungimile segmentelor sunt determinate în planul de proiecție Stereo 70 și sunt rotunjite la 1 milimetru.**

**\*\*\* Distanța dintre puncte este formată din segmente cumulate ce sunt mai mici decât valoarea 1 milimetru.**





**DATE DESPRE IMOBILUL NR. 1101**

Oficiul de Cadastru și Publicitate Imobiliară DOLJ  
Biroul de Cadastru și Publicitate Imobiliară Craiova

**A. Partea I. Descrierea imobilului**

TEREN Extravilan

Adresa: Jud. Dolj, T2 P665

Nr. Crt	Nr cadastral Nr. topografic	Suprafața* (mp)	Observații / Referințe
A1	32084	20.000	Sector cadastral:12 Teren neimprejmuit;

**B. Partea II. Proprietari și acte**

Inscrieri privitoare la dreptul de proprietate și alte drepturi reale	Referințe
<b>186711 / 04/12/2017</b>	
Act Notarial nr. CONTRACT VANZARE AUT. NR. 4938/22.11.2017, din 22/11/2017 emis de FAURAR DOINA;	
B1	Intabulare, drept de PROPRIETATE, dobandit prin Conventie, cota actuala 1/1, cota initiala 1/1
	1) SC RURAL OLTENIA SRL, CIF:22112978

**C. Partea III. SARCINI .**

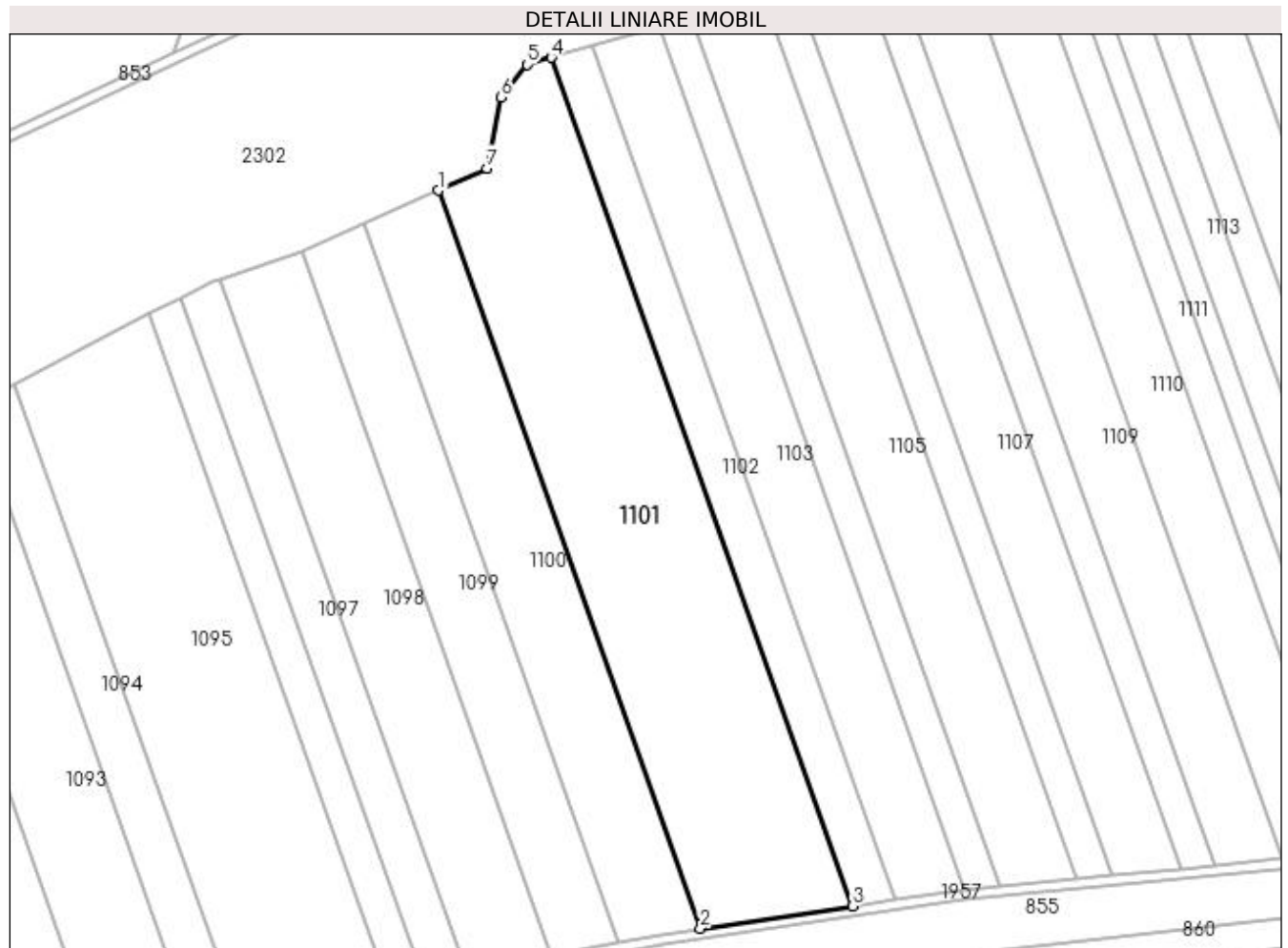
Inscrieri privind dezmembramintele dreptului de proprietate, drepturi reale de garanție și sarcini	Referințe
NU SUNT	

## Anexa Nr. 1 La Partea I

## Teren

Nr cadastral	Suprafața (mp)*	Observații / Referințe
32084	20.000	

\* Suprafața este determinată în planul de proiecție Stereo 70.



## Date referitoare la teren

Crt	Categorie folosință	Intra vilan	Suprafața (mp)	Tarla	Parcelă	Nr. topo	Observații / Referințe
1	arabil	NU	20.000	2	665	-	

## Lungime Segmente

1) Valorile lungimilor segmentelor sunt obținute din proiecție în plan.

Punct început	X / Y	Punct sfârșit	X / Y	Lungime segment (** (m)
1	435.318,535 304.418,325	2	435.422,541 304.125,445	310.799
2	435.422,541 304.125,445	3	435.483,007 304.134,3	61.111
3	435.483,007 304.134,3	4	435.363,432 304.471,023	357.324
4	435.363,432 304.471,023	5	435.353,61 304.468,257	10.204
5	435.353,61 304.468,257	6	435.343,355 304.455,319	16.509

Punct început	X / Y	Punct sfârșit	X / Y	Lungime segment (** (m)
6	435.343,355 304.455,319	7	435.337,929 304.427,035	28.8
7	435.337,929 304.427,035	1	435.318,535 304.418,325	21.26

\*\* Lungimile segmentelor sunt determinate în planul de proiecție Stereo 70 și sunt rotunjite la 1 milimetru.

\*\*\* Distanța dintre puncte este formată din segmente cumulate ce sunt mai mici decât valoarea 1 milimetru.



**DATE DESPRE IMOBILUL NR. 1102**

Oficiul de Cadastru și Publicitate Imobiliară DOLJ  
Biroul de Cadastru și Publicitate Imobiliară Craiova

**A. Partea I. Descrierea imobilului**

TEREN Extravilan

Adresa: Jud. Dolj, Tarla 2 Parcela 666

Nr. Crt	Nr cadastral Nr. topografic	Suprafața* (mp)	Observații / Referințe
A1	33417	5.887	Sector cadastral:12 Teren neimprejmit;

**B. Partea II. Proprietari și acte**

Inscrieri privitoare la dreptul de proprietate și alte drepturi reale		Referințe
<b>182936 / 29/07/2021</b>		
Act Notarial nr. Incheiere de rectificare nr..10, din 20/03/2013 emis de NP PAPA EUGENIA ( CM nr. 32/1997 emis de NP BNP Papa Eugenia, act administrativ nr TDP nr. 1202-2179 din 05.11.1998, emis de CJ DOLJ);		
B1	Intabulare, drept de PROPRIETATE, dobandit prin Succesiune, cota actuala 1/1, cota initiala 1/1 1) <b>VLAD MARGARETA</b>	A1
Act Notarial nr. Antecontract de vanzare cumparare aut. cu nr. 1817, din 03/05/2019 emis de NP DOINA FAURAR;		
B2	Se noteaza promisiunea de vânzare - cumpărare, între promitentul vânzător de la B 1 si promitentul cumpărător RURAL OLTENIA SRL, cu privire la imobilul de sub A 1, pentru suma de 10.199 lei, care s-a achitat, contractul urmand a se autentifica pana la data de 03.05.2029.	A1

**C. Partea III. SARCINI .**

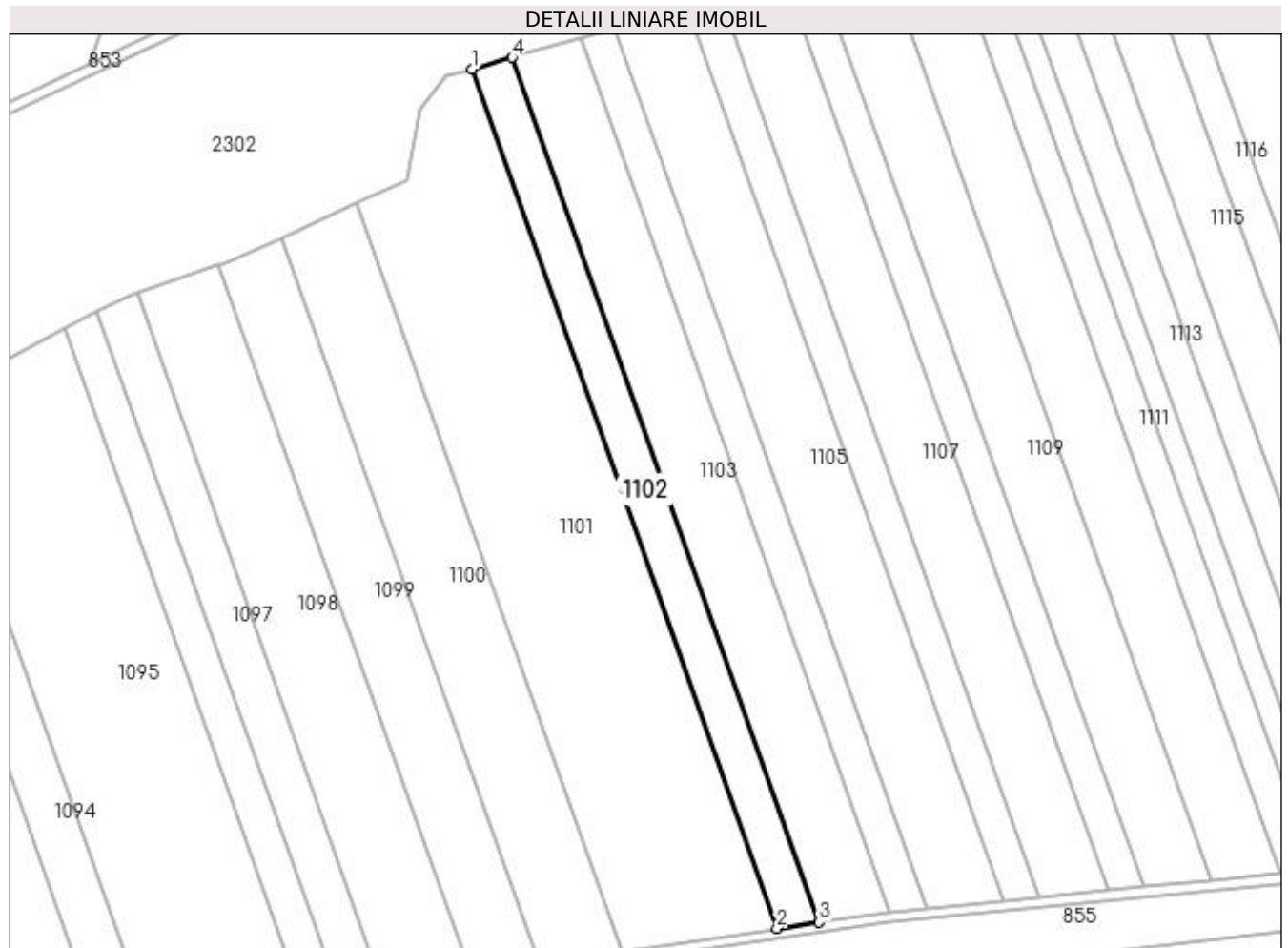
Inscrieri privind dezmembramintele dreptului de proprietate, drepturi reale de garanție și sarcini	Referințe
NU SUNT	

## Anexa Nr. 1 La Partea I

## Teren

Nr cadastral	Suprafața (mp)*	Observații / Referințe
33417	5.887	

\* Suprafața este determinată în planul de proiecție Stereo 70.



## Date referitoare la teren

Crt	Categorie folosință	Intra vilan	Suprafața (mp)	Tarla	Parcelă	Nr. topo	Observații / Referințe
1	arabil	NU	5.887	2	666	-	

## Lungime Segmente

1) Valorile lungimilor segmentelor sunt obținute din proiecție în plan.

Punct început	X / Y	Punct sfârșit	X / Y	Lungime segment (** (m)
1	435.363,432 304.471,023	2	435.483,007 304.134,3	357.324
2	435.483,007 304.134,3	3	435.499,576 304.136,726	16.746
3	435.499,576 304.136,726	4	435.379,278 304.475,485	359.485
4	435.379,278 304.475,485	1	435.363,432 304.471,023	16.462

**\*\* Lungimile segmentelor sunt determinate în planul de proiecție Stereo 70 și sunt rotunjite la 1 milimetru.**

**\*\*\* Distanța dintre puncte este formată din segmente cumulate ce sunt mai mici decât valoarea 1 milimetru.**





**DATE DESPRE IMOBILUL NR. 1103**

Oficiul de Cadastru și Publicitate Imobiliară DOLJ  
Biroul de Cadastru și Publicitate Imobiliară Craiova

**A. Partea I. Descrierea imobilului**

TEREN Extravilan

Adresa: Jud. Dolj, TARLAUA 2, PARCELA 667/1

Nr. Crt	Nr cadastral Nr. topografic	Suprafața* (mp)	Observații / Referințe
A1	30077	10.000	Sector cadastral:12 Teren neimprejmuit;

**B. Partea II. Proprietari și acte**

Inscrieri privitoare la dreptul de proprietate și alte drepturi reale	Referințe
<b>5418 / 31/01/2011</b>	
Act Notarial nr. CVC 133, din 20/01/2011 emis de NP FAURAR CLAUDIU VIRGIL;	
B1	A1
Intabulare, drept de PROPRIETATE, dobandit prin Conventie, cota actuala 1/1, cota initiala 1/1 1) S.C. RURAL OLTENIA S.R.L., CIF:22112978	

**C. Partea III. SARCINI .**

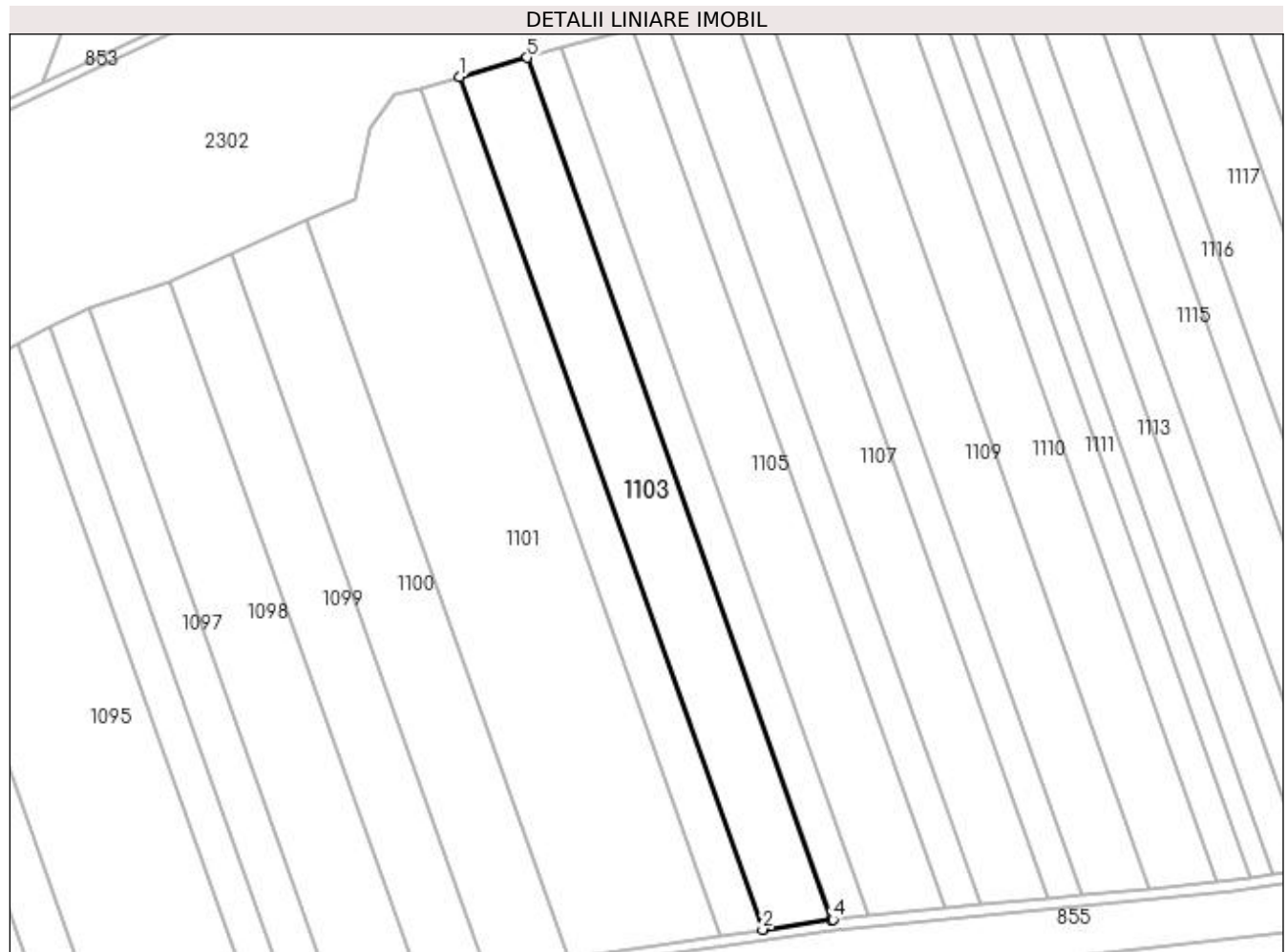
Inscrieri privind dezmembramintele dreptului de proprietate, drepturi reale de garanție și sarcini	Referințe
NU SUNT	

## Anexa Nr. 1 La Partea I

## Teren

Nr cadastral	Suprafața (mp)*	Observații / Referințe
30077	10.000	

\* Suprafața este determinată în planul de proiecție Stereo 70.



## Date referitoare la teren

Crt	Categorie folosință	Intra vilan	Suprafața (mp)	Tarla	Parcelă	Nr. topo	Observații / Referințe
1	arabil	NU	10.000	2	667/1	-	

## Lungime Segmente

1) Valorile lungimilor segmentelor sunt obținute din proiecție în plan.

Punct început	X / Y	Punct sfârșit	X / Y	Lungime segment (** (m)
1	435.379,278 304.475,485	2	435.499,576 304.136,726	359.485
2	435.499,576 304.136,726	3	435.527,071 304.140,753	27.788
3	435.527,071 304.140,753	4	435.527,502 304.140,795	0.433
4	435.527,502 304.140,795	5	435.405,979 304.483,004	363.146
5	435.405,979 304.483,004	1	435.379,278 304.475,485	27.739

**\*\* Lungimile segmentelor sunt determinate în planul de proiecție Stereo 70 și sunt rotunjite la 1 milimetru.**

**\*\*\* Distanța dintre puncte este formată din segmente cumulate ce sunt mai mici decât valoarea 1 milimetru.**



**DATE DESPRE IMOBILUL NR. 1104**

Oficiul de Cadastru și Publicitate Imobiliară DOLJ  
Biroul de Cadastru și Publicitate Imobiliară Craiova

**A. Partea I. Descrierea imobilului**

TEREN Extravilan

Adresa: Jud. Dolj, TARLAUA 2, PARCELA 667

Nr. Crt	Nr cadastral Nr. topografic	Suprafața* (mp)	Observații / Referințe
A1	31771	5.000	Sector cadastral:12 Teren neimprejmuit;

**B. Partea II. Proprietari și acte**

Inscrieri privitoare la dreptul de proprietate și alte drepturi reale	Referințe
<b>22334 / 21/02/2017</b>	
Act Notarial nr. Contract de vanzare aut. nr. 500, din 10/02/2017 emis de Faurar Doina;	
B1	A1
Intabulare, drept de PROPRIETATE, dobandit prin Conventie, cota actuala 1/1, cota initiala 1/1 1) SC RURAL OLTENIA SRL, CIF:22112978	

**C. Partea III. SARCINI .**

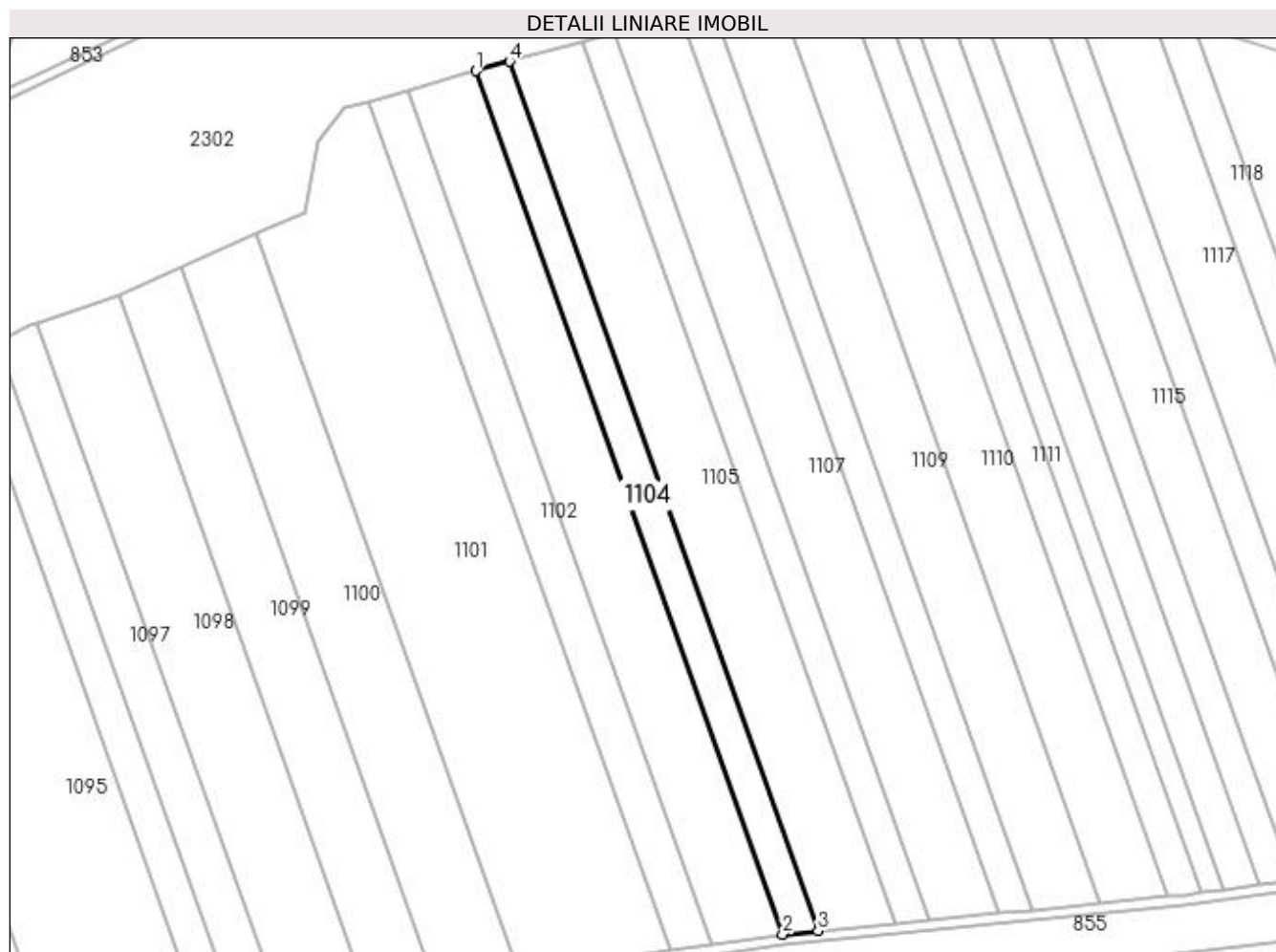
Inscrieri privind dezmembramintele dreptului de proprietate, drepturi reale de garanție și sarcini	Referințe
NU SUNT	

## Anexa Nr. 1 La Partea I

## Teren

Nr cadastral	Suprafața (mp)*	Observații / Referințe
31771	5.000	

\* Suprafața este determinată în planul de proiecție Stereo 70.



## Date referitoare la teren

Crt	Categorie folosință	Intra vilan	Suprafața (mp)	Tarla	Parcelă	Nr. topo	Observații / Referințe
1	arabil	NU	5.000	2	667	-	

## Lungime Segmente

1) Valorile lungimilor segmentelor sunt obținute din proiecție în plan.

Punct început	X / Y	Punct sfârșit	X / Y	Lungime segment (** (m)
1	435.405,979 304.483,004	2	435.527,502 304.140,795	363.146
2	435.527,502 304.140,795	3	435.541,574 304.142,173	14.139
3	435.541,574 304.142,173	4	435.419,216 304.486,732	365.64
4	435.419,216 304.486,732	1	435.405,979 304.483,004	13.752

**\*\* Lungimile segmentelor sunt determinate în planul de proiecție Stereo 70 și sunt rotunjite la 1 milimetru.**

**\*\*\* Distanța dintre puncte este formată din segmente cumulate ce sunt mai mici decât valoarea 1 milimetru.**





**DATE DESPRE IMOBILUL NR. 1105**

Oficiul de Cadastru și Publicitate Imobiliară DOLJ  
Biroul de Cadastru și Publicitate Imobiliară Craiova

**A. Partea I. Descrierea imobilului**

TEREN Extravilan

Adresa: Jud. Dolj, T2, P668

Nr. Crt	Nr cadastral Nr. topografic	Suprafața* (mp)	Observații / Referințe
A1	31614	11.000	Sector cadastral:12 Teren neimprejmuit;

**B. Partea II. Proprietari și acte**

Inscrieri privitoare la dreptul de proprietate și alte drepturi reale		Referințe
<b>7644 / 25/01/2017</b>		
Act Notarial nr. CVC aut. nr. 180, din 25/01/2017 emis de NP Girleanu George Stefanita;		
B1	Intabulare, drept de PROPRIETATE, dobandit prin Conventie, cota actuala 2/3, cota initiala 2/3 1) SC AGRI TERENURI SA, CIF:24816228	A1
<b>66911 / 04/05/2017</b>		
Act Notarial nr. Contract de Vanzare Cumparare aut. nr. 1028, din 02/05/2017 emis de NP Girleanu George Stefanita;		
B2	Intabulare, drept de PROPRIETATE, dobandit prin Conventie, cota actuala 1/3, cota initiala 1/3 1) SC AGRI TERENURI SA, CIF:24816228	A1

**C. Partea III. SARCINI .**

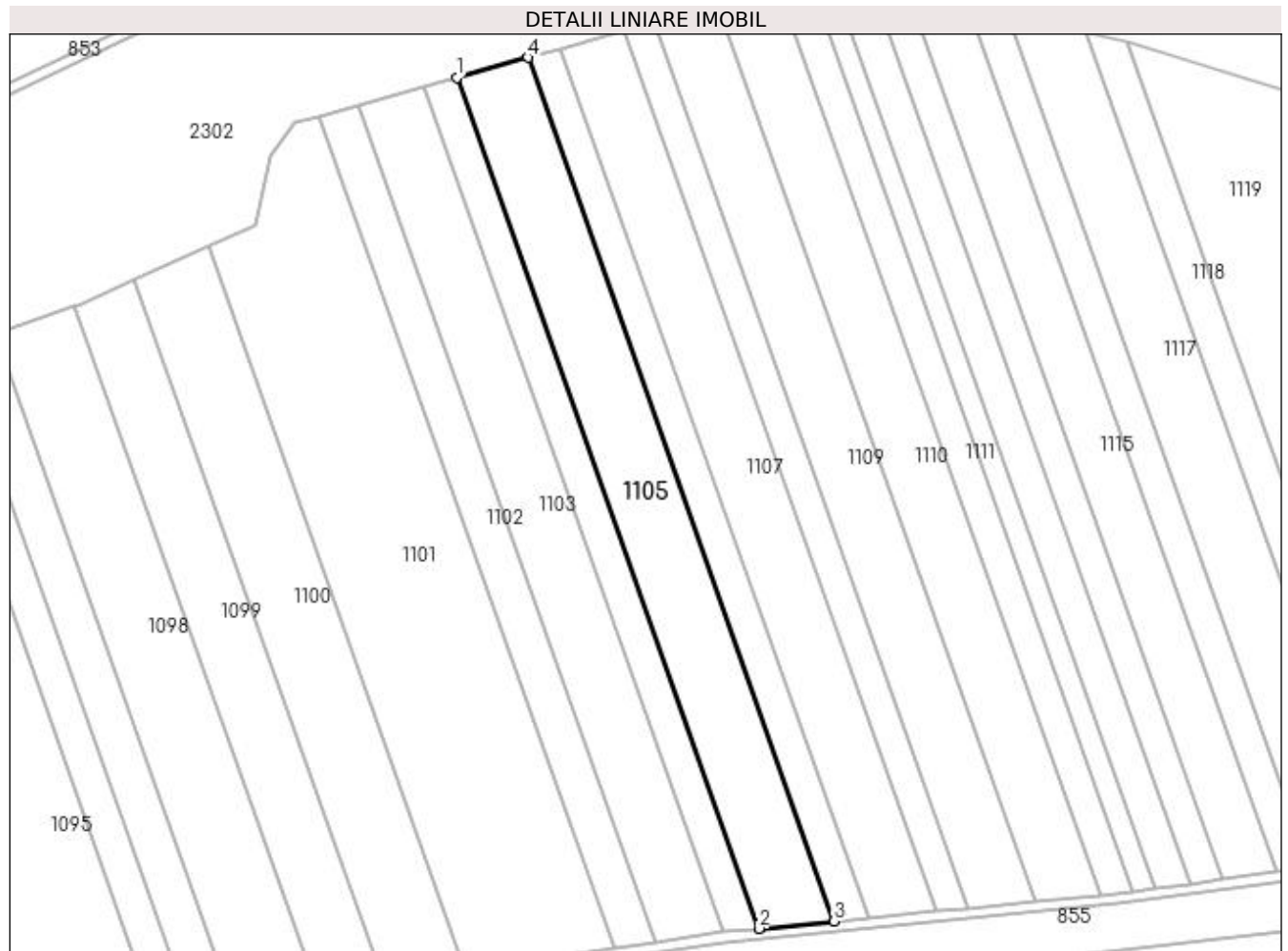
Inscrieri privind dezmembramintele dreptului de proprietate, drepturi reale de garanție și sarcini	Referințe
NU SUNT	

## Anexa Nr. 1 La Partea I

## Teren

Nr cadastral	Suprafața (mp)*	Observații / Referințe
31614	11.000	

\* Suprafața este determinată în planul de proiecție Stereo 70.



## Date referitoare la teren

Crt	Categorie folosință	Intra vilan	Suprafața (mp)	Tarla	Parcelă	Nr. topo	Observații / Referințe
1	arabil	NU	11.000	2	668	-	

## Lungime Segmente

1) Valorile lungimilor segmentelor sunt obținute din proiecție în plan.

Punct început	X / Y	Punct sfârșit	X / Y	Lungime segment (** (m)
1	435.419,216 304.486,732	2	435.541,574 304.142,173	365.64
2	435.541,574 304.142,173	3	435.572,198 304.145,172	30.77
3	435.572,198 304.145,172	4	435.448,025 304.494,845	371.066
4	435.448,025 304.494,845	1	435.419,216 304.486,732	29.93

**\*\* Lungimile segmentelor sunt determinate în planul de proiecție Stereo 70 și sunt rotunjite la 1 milimetru.**

**\*\*\* Distanța dintre puncte este formată din segmente cumulate ce sunt mai mici decât valoarea 1 milimetru.**



**DATE DESPRE IMOBILUL NR. 1106**

Oficiul de Cadastru și Publicitate Imobiliară DOLJ  
Biroul de Cadastru și Publicitate Imobiliară Craiova

**A. Partea I. Descrierea imobilului**

TEREN Extravilan

Adresa: Jud. Dolj, T2 P669

Nr. Crt	Nr cadastral Nr. topografic	Suprafața* (mp)	Observații / Referințe
A1		5.000	Sector cadastral:12 Teren neimprejmuit;

**B. Partea II. Proprietari și acte**

Inscrieri privitoare la dreptul de proprietate și alte drepturi reale	Referințe
/	
Act Notarial nr. Act de partaj voluntar nr. 440, din 28/03/2014 emis de SPN Doina Făurar;	
B1	A1
Intabulare, drept de PROPRIETATE, dobandit prin lesire Din Indiviziune, cota actuala 1/1, cota initiala 1/1 1) MARICA ION	

**C. Partea III. SARCINI .**

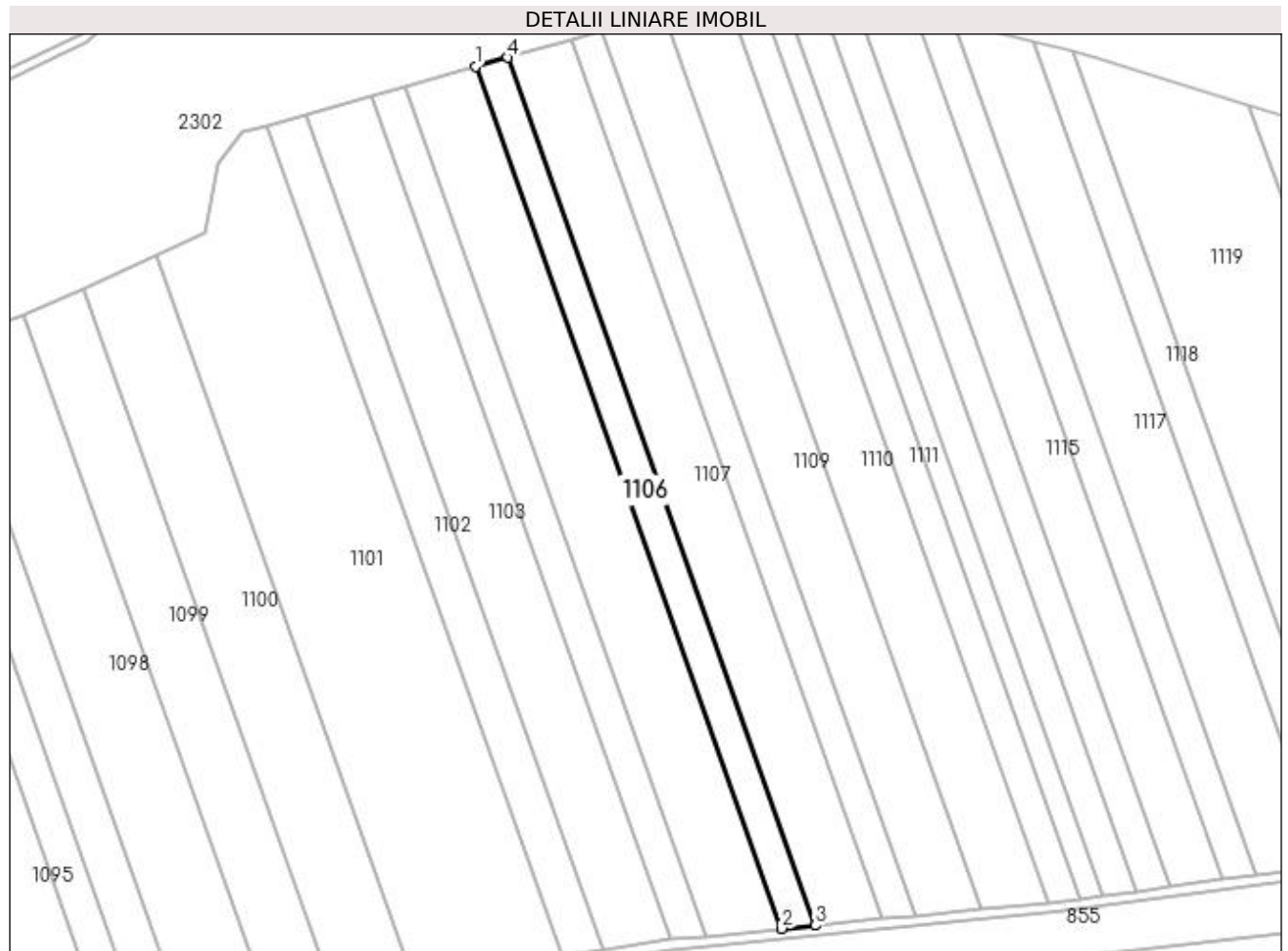
Inscrieri privind dezmembramintele dreptului de proprietate, drepturi reale de garanție și sarcini	Referințe
NU SUNT	

## Anexa Nr. 1 La Partea I

## Teren

Nr cadastral	Suprafața (mp)*	Observații / Referințe
	5.000	

\* Suprafața este determinată în planul de proiecție Stereo 70.



## Date referitoare la teren

Crt	Categorie folosință	Intra vilan	Suprafața (mp)	Tarla	Parcelă	Nr. topo	Observații / Referințe
1	arabil	NU	5.000	2	669	-	

## Lungime Segmente

1) Valorile lungimilor segmentelor sunt obținute din proiecție în plan.

Punct început	X / Y	Punct sfârșit	X / Y	Lungime segment (** (m)
1	435.448,025 304.494,845	2	435.572,198 304.145,172	371.066
2	435.572,198 304.145,172	3	435.585,971 304.146,521	13.839
3	435.585,971 304.146,521	4	435.460,981 304.498,493	373.506
4	435.460,981 304.498,493	1	435.448,025 304.494,845	13.46

**\*\* Lungimile segmentelor sunt determinate în planul de proiecție Stereo 70 și sunt rotunjite la 1 milimetru.**

**\*\*\* Distanța dintre puncte este formată din segmente cumulate ce sunt mai mici decât valoarea 1 milimetru.**





**DATE DESPRE IMOBILUL NR. 1107**

Oficiul de Cadastru și Publicitate Imobiliară DOLJ  
Biroul de Cadastru și Publicitate Imobiliară Craiova

**A. Partea I. Descrierea imobilului**

TEREN Extravilan

Adresa: Jud. Dolj, T2,P670

Nr. Crt	Nr cadastral Nr. topografic	Suprafața* (mp)	Observații / Referințe
A1	32414	10.000	Sector cadastral:12 Teren neimprejmuit;

**B. Partea II. Proprietari și acte**

Inscrieri privitoare la dreptul de proprietate și alte drepturi reale	Referințe
<b>265985 / 26/11/2019</b>	
Act Notarial nr. CONTRACT DE VANZARE AUT SUB NR. 4862, din 19/11/2019 emis de NP DOINA FAURAR;	
B1	A1
Intabulare, drept de PROPRIETATE, dobandit prin Conventie, cota actuala 1/1, cota initiala 1/1 1) <b>Delta Berceni Invest SRL</b> , CIF:22046319	

**C. Partea III. SARCINI .**

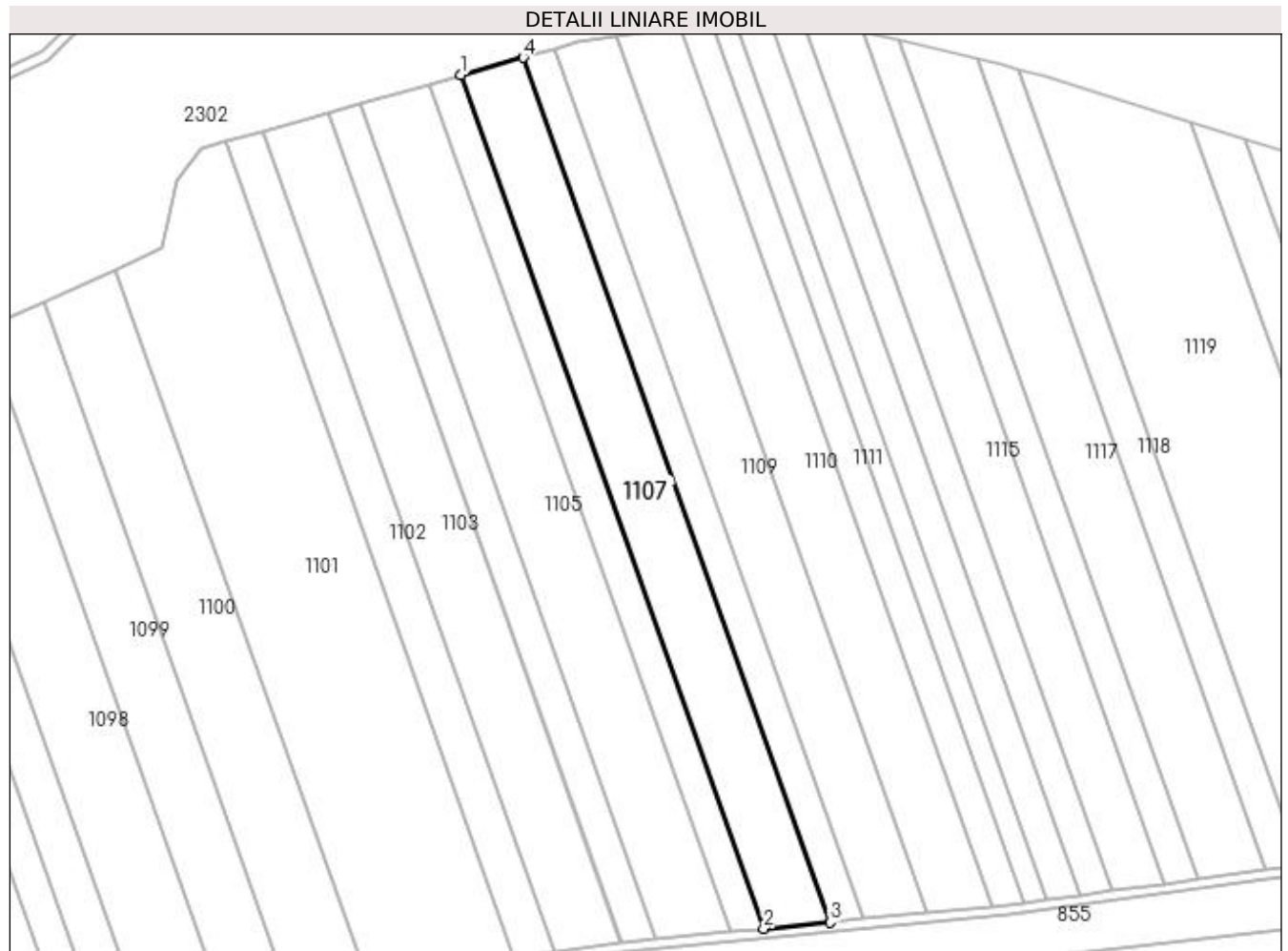
Inscrieri privind dezmembramintele dreptului de proprietate, drepturi reale de garanție și sarcini	Referințe
NU SUNT	

## Anexa Nr. 1 La Partea I

## Teren

Nr cadastral	Suprafața (mp)*	Observații / Referințe
32414	10.000	

\* Suprafața este determinată în planul de proiecție Stereo 70.



## Date referitoare la teren

Crt	Categorie folosință	Intra vilan	Suprafața (mp)	Tarla	Parcelă	Nr. topo	Observații / Referințe
1	arabil	NU	10.000	2	670	-	

## Lungime Segmente

1) Valorile lungimilor segmentelor sunt obținute din proiecție în plan.

Punct început	X / Y	Punct sfârșit	X / Y	Lungime segment (** (m)
1	435.460,981 304.498,493	2	435.585,971 304.146,521	373.506
2	435.585,971 304.146,521	3	435.613,251 304.149,193	27.411
3	435.613,251 304.149,193	4	435.486,644 304.505,72	378.34
4	435.486,644 304.505,72	1	435.460,981 304.498,493	26.661

**\*\* Lungimile segmentelor sunt determinate în planul de proiecție Stereo 70 și sunt rotunjite la 1 milimetru.**

**\*\*\* Distanța dintre puncte este formată din segmente cumulate ce sunt mai mici decât valoarea 1 milimetru.**



**DATE DESPRE IMOBILUL NR. 1108**

Oficiul de Cadastru și Publicitate Imobiliară DOLJ  
 Biroul de Cadastru și Publicitate Imobiliară Craiova

**A. Partea I. Descrierea imobilului**

TEREN Extravilan

Adresa: Jud. Dolj, T2, P671

Nr. Crt	Nr cadastral Nr. topografic	Suprafața* (mp)	Observații / Referințe
A1	31377	5.000	Sector cadastral:12 Teren neimprejmuit;

**B. Partea II. Proprietari și acte**

Inscrieri privitoare la dreptul de proprietate și alte drepturi reale		Referințe
<b>113250 / 11/09/2014</b>		
Act Notarial nr. CONTRACT DE VANZARE CUMPARARE AUT NR 2294, din 05/09/2014 emis de NP Sorop Alexandru Oliviu;		
B1	Intabulare, drept de PROPRIETATE, dobandit prin Conventie, cota actuala 1/1, cota initiala 1/1 1) SC AGRI TERENURI SA, CIF:9999999999999, Lipsa CUI	A1

**C. Partea III. SARCINI .**

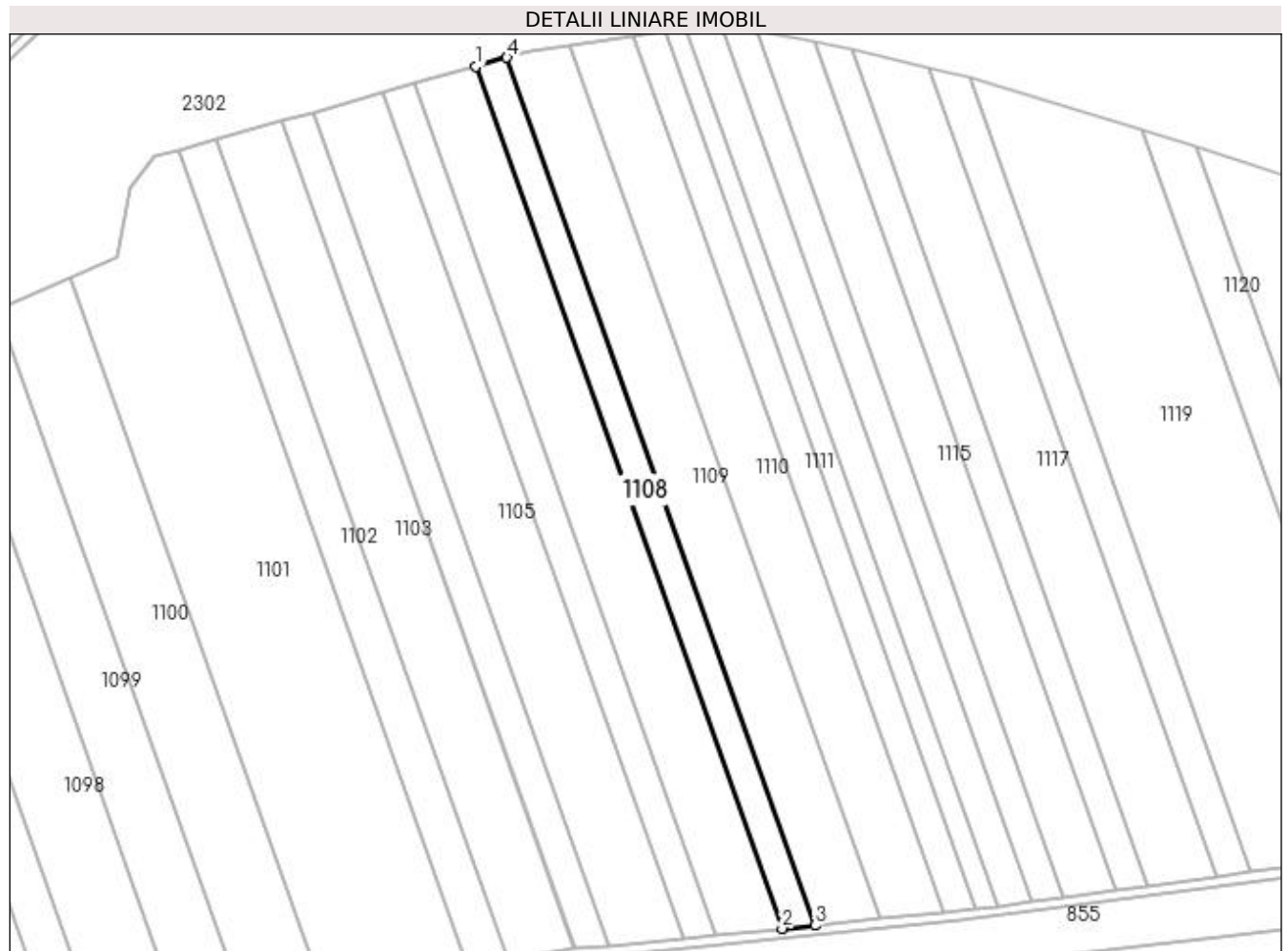
Inscrieri privind dezmembramintele dreptului de proprietate, drepturi reale de garanție și sarcini	Referințe
NU SUNT	

## Anexa Nr. 1 La Partea I

## Teren

Nr cadastral	Suprafața (mp)*	Observații / Referințe
31377	5.000	

\* Suprafața este determinată în planul de proiecție Stereo 70.



## Date referitoare la teren

Crt	Categorie folosință	Intra vilan	Suprafața (mp)	Tarla	Parcelă	Nr. topo	Observații / Referințe
1	arabil	NU	5.000	2	671	-	

## Lungime Segmente

1) Valorile lungimilor segmentelor sunt obținute din proiecție în plan.

Punct început	X / Y	Punct sfârșit	X / Y	Lungime segment (** (m)
1	435.486,644 304.505,72	2	435.613,251 304.149,193	378.34
2	435.613,251 304.149,193	3	435.626,762 304.150,516	13.576
3	435.626,762 304.150,516	4	435.499,353 304.509,299	380.734
4	435.499,353 304.509,299	1	435.486,644 304.505,72	13.203

**\*\* Lungimile segmentelor sunt determinate în planul de proiecție Stereo 70 și sunt rotunjite la 1 milimetru.**

**\*\*\* Distanța dintre puncte este formată din segmente cumulate ce sunt mai mici decât valoarea 1 milimetru.**





**DATE DESPRE IMOBILUL NR. 1109**

Oficiul de Cadastru și Publicitate Imobiliară DOLJ  
Biroul de Cadastru și Publicitate Imobiliară Craiova

**A. Partea I. Descrierea imobilului**

TEREN Extravilan

Adresa: Jud. Dolj, T2 P672

Nr. Crt	Nr cadastral Nr. topografic	Suprafața* (mp)	Observații / Referințe
A1		10.000	Sector cadastral:12 Teren neimprejmuit; În TDP a fost înscris în mod eronat T1, corect fiind T2

**B. Partea II. Proprietari și acte**

Inscrieri privitoare la dreptul de proprietate și alte drepturi reale		Referințe
/		
Act Administrativ nr. TDP 1391-44812, din 17/04/2001 emis de CJS DAPT DOLJ;		
B1	Intabulare, drept de PROPRIETATE, dobândit prin Reconstituire, cota actuala 1/1, cota initiala 1/1 1) <b>DINU GHEORGHE</b> , Lipsa CNP	A1

**C. Partea III. SARCINI .**

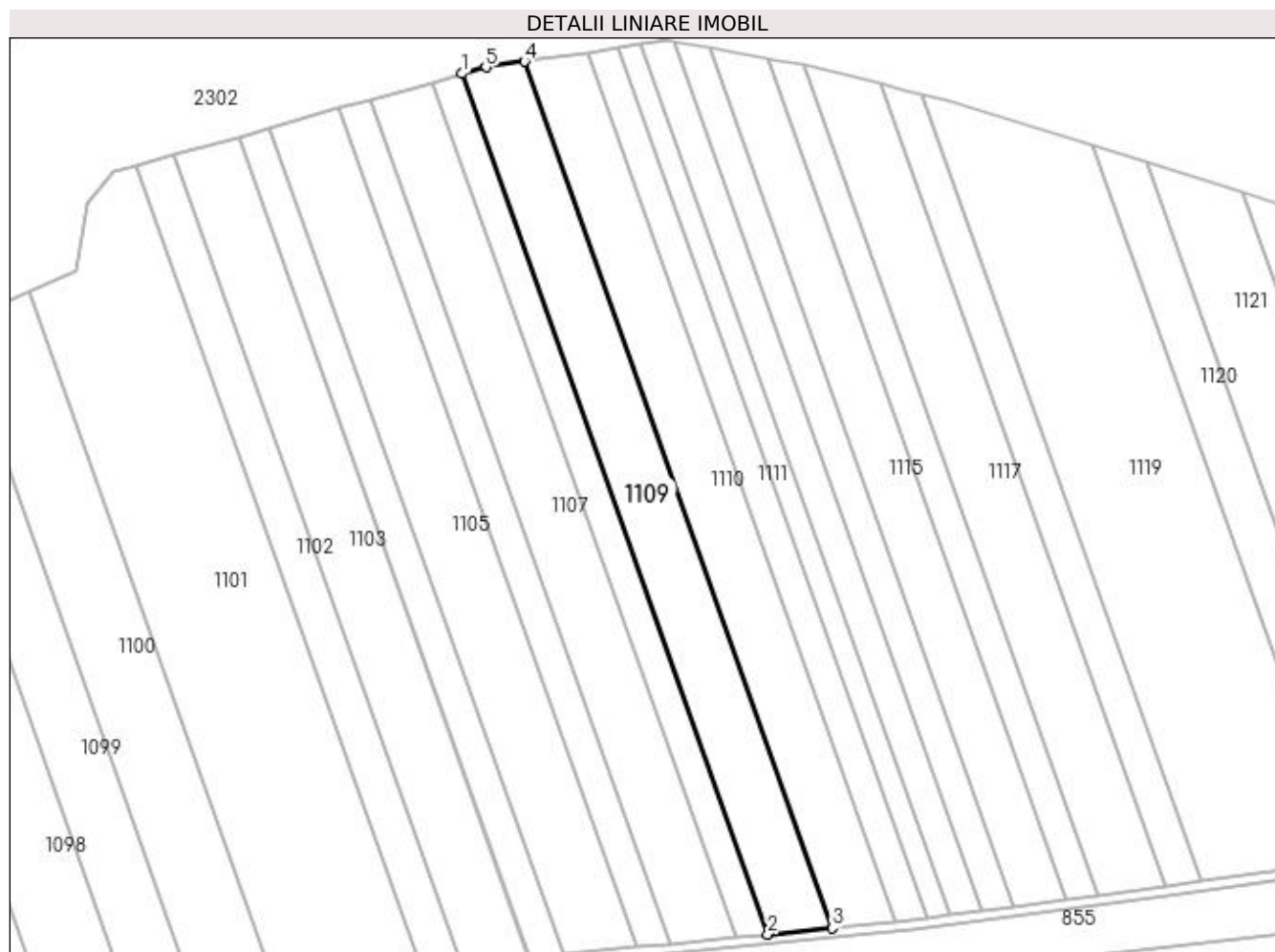
Inscrieri privind dezmembramintele dreptului de proprietate, drepturi reale de garanție și sarcini	Referințe
NU SUNT	

## Anexa Nr. 1 La Partea I

## Teren

Nr cadastral	Suprafața (mp)*	Observații / Referințe
	10.000	În TDP a fost înscris în mod eronat T1, corect fiind T2

\* Suprafața este determinată în planul de proiecție Stereo 70.



## Date referitoare la teren

Crt	Categorie folosință	Intra vilan	Suprafața (mp)	Tarla	Parcelă	Nr. topo	Observații / Referințe
1	arabil	NU	10.000	2	672	-	

## Lungime Segmente

1) Valorile lungimilor segmentelor sunt obținute din proiecție în plan.

Punct început	X / Y	Punct sfârșit	X / Y	Lungime segment (** (m)
1	435.499,353 304.509,299	2	435.626,762 304.150,516	380.734
2	435.626,762 304.150,516	3	435.653,575 304.153,142	26.941
3	435.653,575 304.153,142	4	435.525,285 304.514,407	383.368
4	435.525,285 304.514,407	5	435.509,212 304.512,075	16.241
5	435.509,212 304.512,075	1	435.499,353 304.509,299	10.242

**\*\* Lungimile segmentelor sunt determinate în planul de proiecție Stereo 70 și sunt rotunjite la 1 milimetru.**

**\*\*\* Distanța dintre puncte este formată din segmente cumulate ce sunt mai mici decât valoarea 1 milimetru.**



**DATE DESPRE IMOBILUL NR. 1110**

Oficiul de Cadastru și Publicitate Imobiliară DOLJ  
Biroul de Cadastru și Publicitate Imobiliară Craiova

**A. Partea I. Descrierea imobilului**

TEREN Extravilan

Adresa: Jud. Dolj, T2 P673

Nr. Crt	Nr cadastral Nr. topografic	Suprafața* (mp)	Observații / Referințe
A1		10.000	Sector cadastral:12 Teren neimprejmuit; În TDP a fost înscris în mod eronat T1, corect fiind T2

**B. Partea II. Proprietari și acte**

Inscrieri privitoare la dreptul de proprietate și alte drepturi reale		Referințe
/		
Act Administrativ nr. TDP 611-15093, din 11/05/1994 emis de CJS DAPT DOLJ;		
B1	Intabulare, drept de PROPRIETATE, dobandit prin Reconstituire, cota actuala 1/1, cota initiala 1/1 1) MATEI MITRANA, Lipsa CNP	A1

**C. Partea III. SARCINI .**

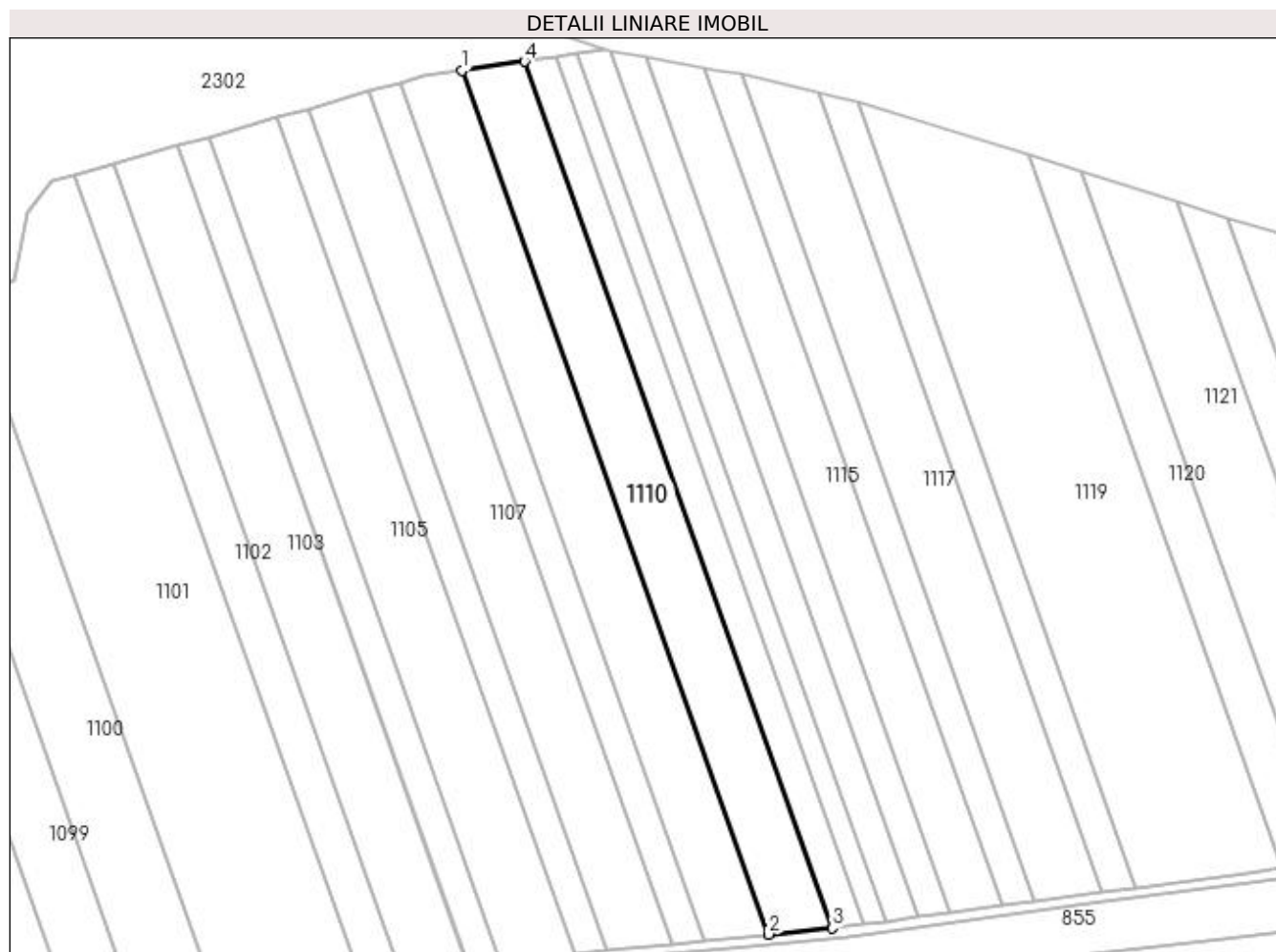
Inscrieri privind dezmembramintele dreptului de proprietate, drepturi reale de garanție și sarcini	Referințe
NU SUNT	

## Anexa Nr. 1 La Partea I

## Teren

Nr cadastral	Suprafața (mp)*	Observații / Referințe
	10.000	În TDP a fost înscris în mod eronat T1, corect fiind T2

\* Suprafața este determinată în planul de proiecție Stereo 70.



## Date referitoare la teren

Crt	Categorie folosință	Intra vilan	Suprafața (mp)	Tarla	Parcelă	Nr. topo	Observații / Referințe
1	arabil	NU	10.000	2	673	-	

## Lungime Segmente

1) Valorile lungimilor segmentelor sunt obținute din proiecție în plan.

Punct început	X / Y	Punct sfârșit	X / Y	Lungime segment (** (m)
1	435.525,285 304.514,407	2	435.653,575 304.153,142	383.368
2	435.653,575 304.153,142	3	435.680,281 304.155,757	26.834
3	435.680,281 304.155,757	4	435.551,566 304.518,219	384.638
4	435.551,566 304.518,219	1	435.525,285 304.514,407	26.556

**\*\* Lungimile segmentelor sunt determinate în planul de proiecție Stereo 70 și sunt rotunjite la 1 milimetru.**

**\*\*\* Distanța dintre puncte este formată din segmente cumulate ce sunt mai mici decât valoarea 1 milimetru.**





**DATE DESPRE IMOBILUL NR. 1111**

Oficiul de Cadastru și Publicitate Imobiliară DOLJ  
Biroul de Cadastru și Publicitate Imobiliară Craiova

**A. Partea I. Descrierea imobilului**

TEREN Extravilan

Adresa: Jud. Dolj, T2 P674

Nr. Crt	Nr cadastral Nr. topografic	Suprafața* (mp)	Observații / Referințe
A1		5.000	Sector cadastral:12 Teren neimprejmuit; În TDP a fost înscris în mod eronat T1, corect fiind T2

**B. Partea II. Proprietari și acte**

Inscrieri privitoare la dreptul de proprietate și alte drepturi reale		Referințe
/		
Act Administrativ nr. TDP 669-15093, din 13/09/1994 emis de CJS DAPT DOLJ;		
B1	Intabulare, drept de PROPRIETATE, dobandit prin Reconstituire, cota actuala 1/1, cota initiala 1/1 1) PÎRVU ANICA, Lipsa CNP	A1

**C. Partea III. SARCINI .**

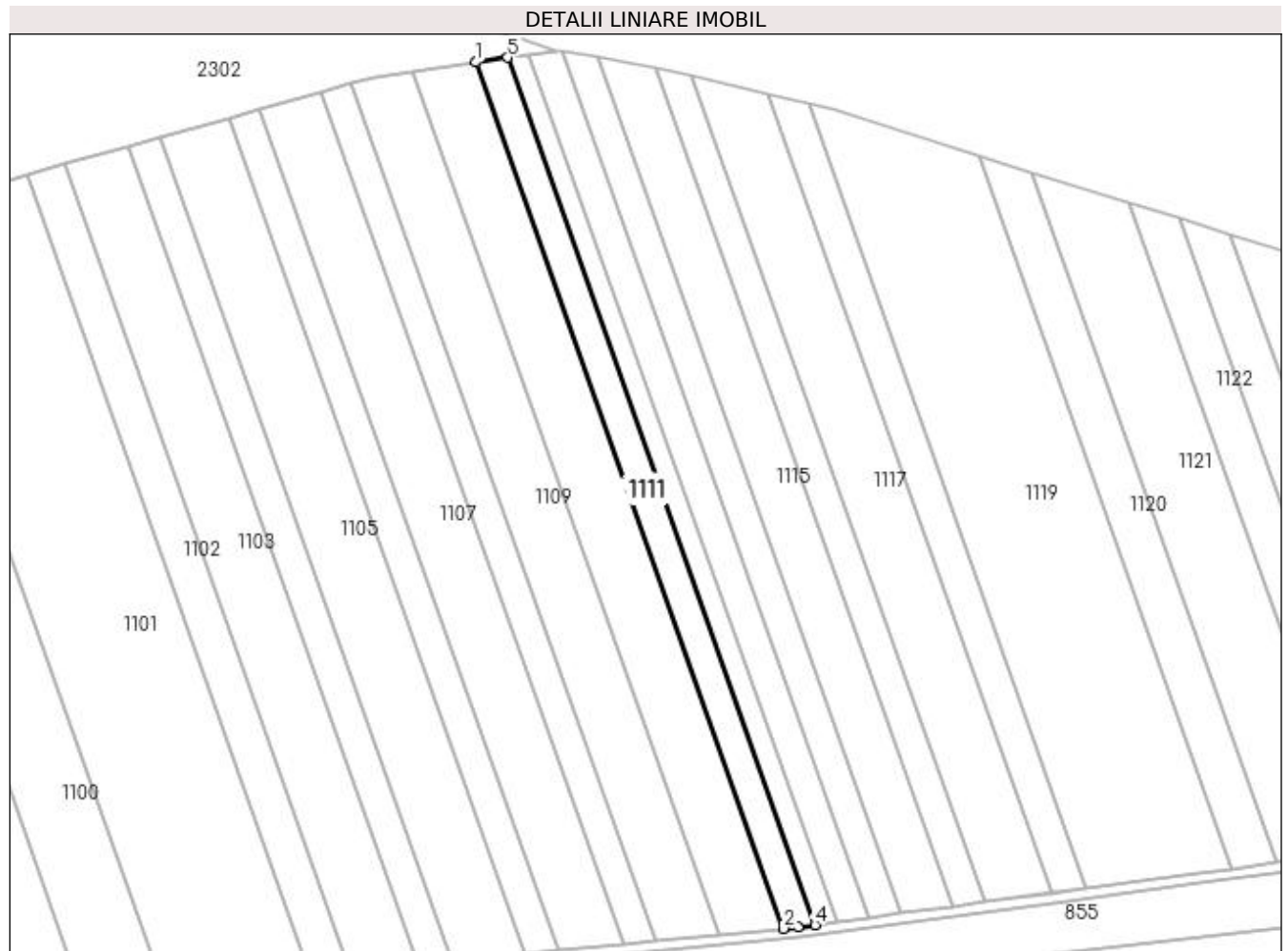
Inscrieri privind dezmembramintele dreptului de proprietate, drepturi reale de garanție și sarcini	Referințe
NU SUNT	

## Anexa Nr. 1 La Partea I

## Teren

Nr cadastral	Suprafața (mp)*	Observații / Referințe
	5.000	În TDP a fost înscris în mod eronat T1, corect fiind T2

\* Suprafața este determinată în planul de proiecție Stereo 70.



## Date referitoare la teren

Crt	Categorie folosință	Intra vilan	Suprafața (mp)	Tarla	Parcelă	Nr. topo	Observații / Referințe
1	arabil	NU	5.000	2	674	-	

## Lungime Segmente

1) Valorile lungimilor segmentelor sunt obținute din proiecție în plan.

Punct început	X / Y	Punct sfârșit	X / Y	Lungime segment (** (m)
1	435.551,566 304.518,219	2	435.680,281 304.155,757	384.638
2	435.680,281 304.155,757	3	435.686,488 304.156,365	6.237
3	435.686,488 304.156,365	4	435.693,515 304.157,31	7.09
4	435.693,515 304.157,31	5	435.564,676 304.520,121	385.008
5	435.564,676 304.520,121	1	435.551,566 304.518,219	13.247

**\*\* Lungimile segmentelor sunt determinate în planul de proiecție Stereo 70 și sunt rotunjite la 1 milimetru.**

**\*\*\* Distanța dintre puncte este formată din segmente cumulate ce sunt mai mici decât valoarea 1 milimetru.**



**DATE DESPRE IMOBILUL NR. 1112**

Oficiul de Cadastru și Publicitate Imobiliară DOLJ  
Biroul de Cadastru și Publicitate Imobiliară Craiova

**A. Partea I. Descrierea imobilului**

TEREN Extravilan

Adresa: Jud. Dolj, T2 P675

Nr. Crt	Nr cadastral Nr. topografic	Suprafața* (mp)	Observații / Referințe
A1		3.398	Sector cadastral:12 Teren neimprejmuit;

**B. Partea II. Proprietari și acte**

Inscrieri privitoare la dreptul de proprietate și alte drepturi reale	Referințe
/	
Act Administrativ nr. TDP 477-2162, din 01/03/1994 emis de CJS DAPT DOLJ;	
B1	A1
Intabulare, drept de PROPRIETATE, dobandit prin Reconstituire, cota actuala 1/1, cota initiala 1/1 1) PÎRVU NICOLAE, Lipsa CNP	

**C. Partea III. SARCINI .**

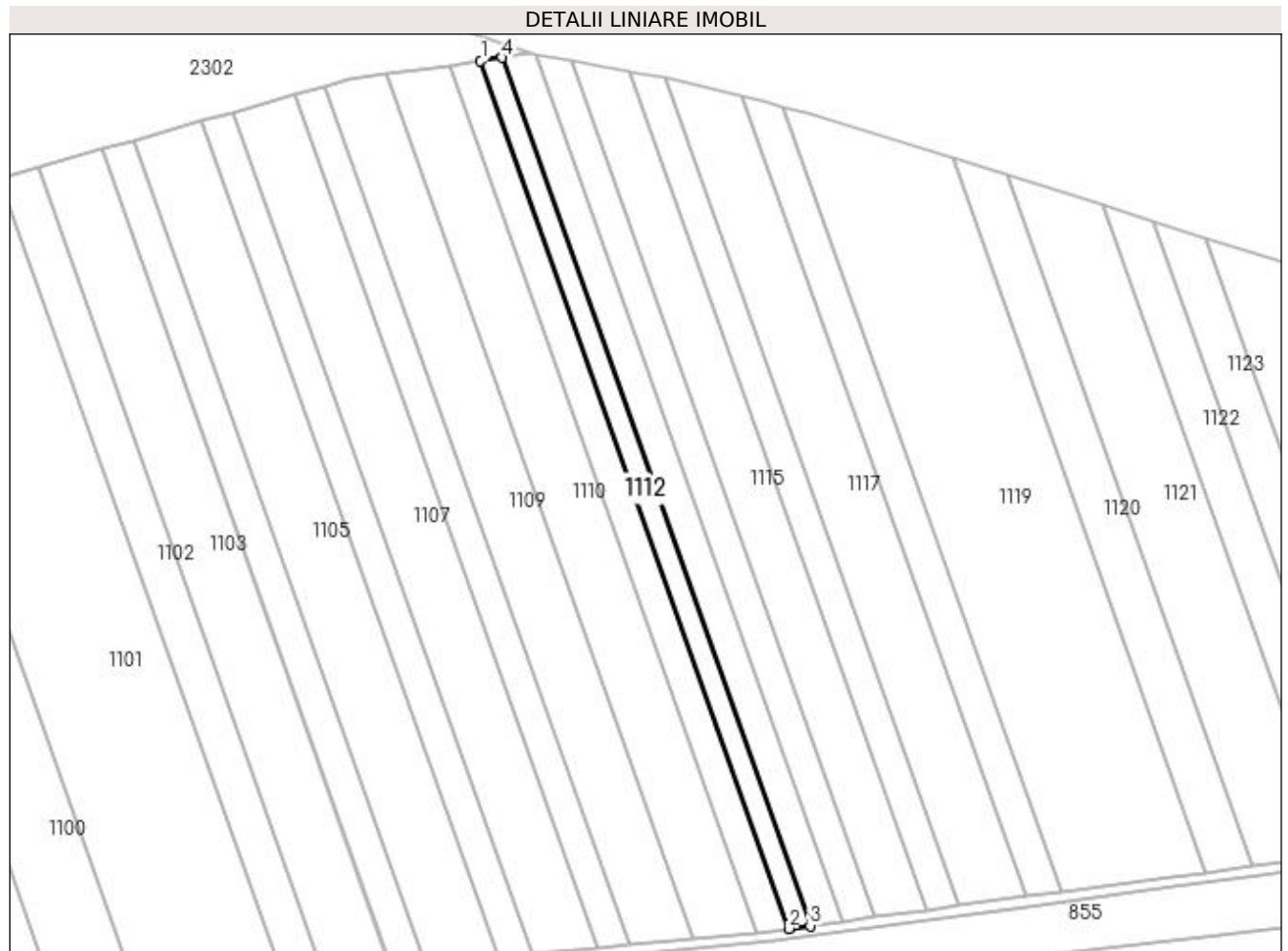
Inscrieri privind dezmembramintele dreptului de proprietate, drepturi reale de garanție și sarcini	Referințe
NU SUNT	

## Anexa Nr. 1 La Partea I

## Teren

Nr cadastral	Suprafața (mp)*	Observații / Referințe
	3.398	

\* Suprafața este determinată în planul de proiecție Stereo 70.



## Date referitoare la teren

Crt	Categorie folosință	Intra vilan	Suprafața (mp)	Tarla	Parcelă	Nr. topo	Observații / Referințe
1	arabil	NU	3.398	2	675	-	

## Lungime Segmente

1) Valorile lungimilor segmentelor sunt obținute din proiecție în plan.

Punct început	X / Y	Punct sfârșit	X / Y	Lungime segment (** (m)
1	435.564,676 304.520,121	2	435.693,515 304.157,31	385.008
2	435.693,515 304.157,31	3	435.702,453 304.158,512	9.018
3	435.702,453 304.158,512	4	435.573,582 304.521,413	385.104
4	435.573,582 304.521,413	1	435.564,676 304.520,121	8.999

**\*\* Lungimile segmentelor sunt determinate în planul de proiecție Stereo 70 și sunt rotunjite la 1 milimetru.**

**\*\*\* Distanța dintre puncte este formată din segmente cumulate ce sunt mai mici decât valoarea 1 milimetru.**





**DATE DESPRE IMOBILUL NR. 1113**

Oficiul de Cadastru și Publicitate Imobiliară DOLJ  
Biroul de Cadastru și Publicitate Imobiliară Craiova

**A. Partea I. Descrierea imobilului**

TEREN Extravilan

Adresa: Jud. Dolj, T2 P676

Nr. Crt	Nr cadastral Nr. topografic	Suprafața* (mp)	Observații / Referințe
A1		5.300	Sector cadastral:12 Teren neimprejmuit; În TDP a fost înscris în mod eronat T1, corect fiind T2

**B. Partea II. Proprietari și acte**

Inscrieri privitoare la dreptul de proprietate și alte drepturi reale		Referințe
/		
Act Administrativ nr. TDP 636-15093, din 11/05/1994 emis de CJS DAPT DOLJ;		
B1	Intabulare, drept de PROPRIETATE, dobandit prin Reconstituire, cota actuala 1/1, cota initiala 1/1 1) JOIȚA ANICA, Lipsa CNP	A1

**C. Partea III. SARCINI .**

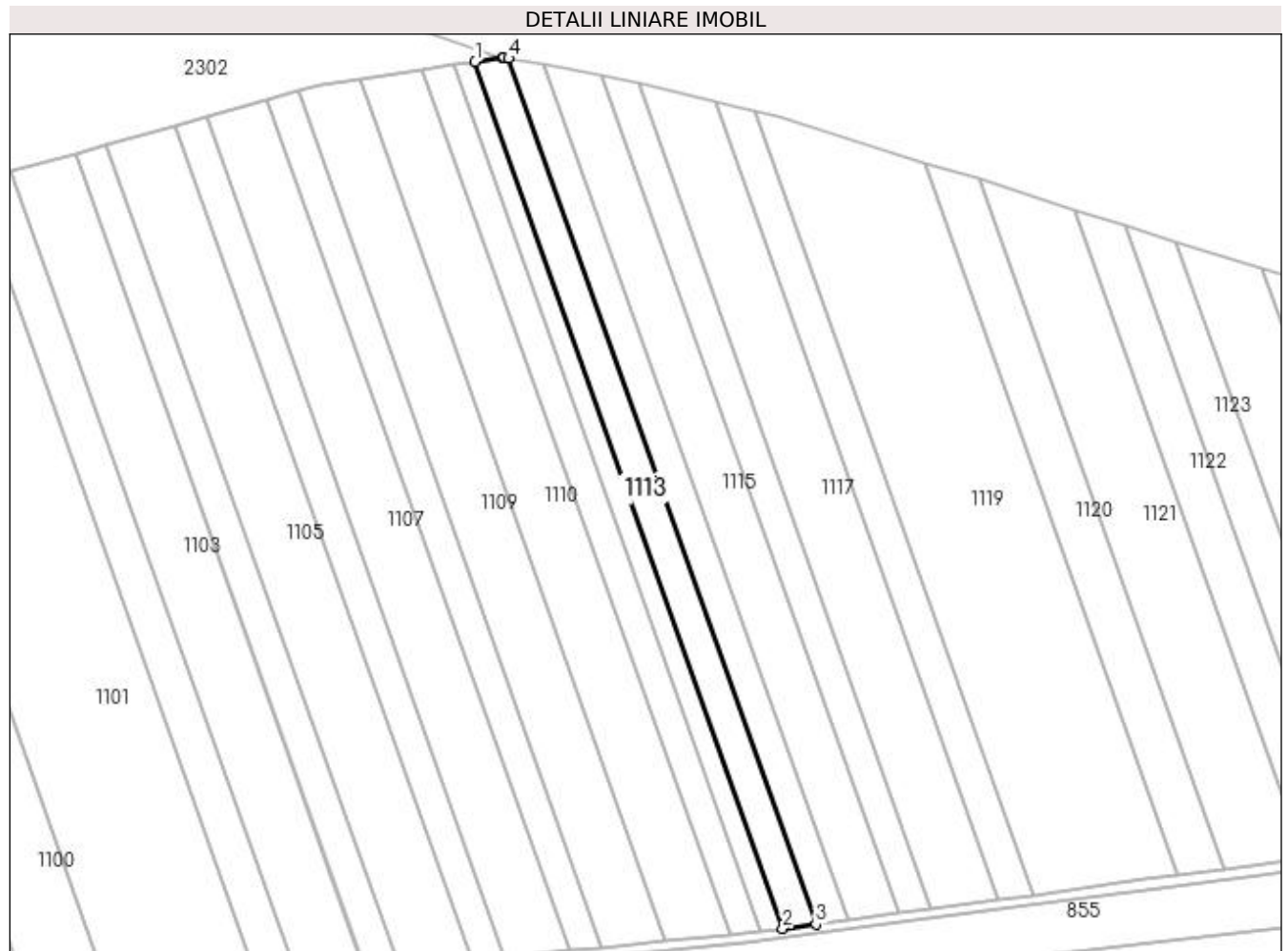
Inscrieri privind dezmembramintele dreptului de proprietate, drepturi reale de garanție și sarcini	Referințe
NU SUNT	

## Anexa Nr. 1 La Partea I

## Teren

Nr cadastral	Suprafața (mp)*	Observații / Referințe
	5.300	În TDP a fost înscris în mod eronat T1, corect fiind T2

\* Suprafața este determinată în planul de proiecție Stereo 70.



## Date referitoare la teren

Crt	Categorie folosință	Intra vilan	Suprafața (mp)	Tarla	Parcelă	Nr. topo	Observații / Referințe
1	arabil	NU	5.300	2	676	-	

## Lungime Segmente

1) Valorile lungimilor segmentelor sunt obținute din proiecție în plan.

Punct început	X / Y	Punct sfârșit	X / Y	Lungime segment (** (m)
1	435.573,582 304.521,413	2	435.702,453 304.158,512	385.104
2	435.702,453 304.158,512	3	435.716,391 304.160,386	14.063
3	435.716,391 304.160,386	4	435.587,685 304.522,822	384.61
4	435.587,685 304.522,822	5	435.585,742 304.523,177	1.975
5	435.585,742 304.523,177	6	435.585,246 304.523,105	0.501

Punct început	X / Y	Punct sfârșit	X / Y	Lungime segment (** (m)
6	435.585,246 304.523,105	1	435.573,582 304.521,413	11.786

\*\* Lungimile segmentelor sunt determinate în planul de proiecție Stereo 70 și sunt rotunjite la 1 milimetru.

\*\*\* Distanța dintre puncte este formată din segmente cumulate ce sunt mai mici decât valoarea 1 milimetru.



**DATE DESPRE IMOBILUL NR. 1114**

Oficiul de Cadastru și Publicitate Imobiliară DOLJ  
Biroul de Cadastru și Publicitate Imobiliară Craiova

**A. Partea I. Descrierea imobilului**

TEREN Extravilan

Adresa: Jud. Dolj, T2 P677

Nr. Crt	Nr cadastral Nr. topografic	Suprafața* (mp)	Observații / Referințe
A1		5.000	Sector cadastral:12 Teren neimprejmuit;

**B. Partea II. Proprietari și acte**

Inscrieri privitoare la dreptul de proprietate și alte drepturi reale		Referințe
/		
Act Administrativ nr. TDP 933-59538, din 23/09/1997 emis de CJSAPT DOLJ;		
B1	Intabulare, drept de PROPRIETATE, dobândit prin Reconstituire, cota actuala 1/1, cota initiala 1/1 1) CIOCEA CONSTANTA, Lipsa CNP 2) MARICA CONSTANTIN, Lipsa CNP 3) STEFANSCU IOANA, Lipsa CNP 4) BULETE GHITA, Lipsa CNP 5) MARICA MIHALACHE, Lipsa CNP	A1

**C. Partea III. SARCINI .**

Inscrieri privind dezmembramintele dreptului de proprietate, drepturi reale de garanție și sarcini	Referințe
NU SUNT	

## Anexa Nr. 1 La Partea I

## Teren

Nr cadastral	Suprafața (mp)*	Observații / Referințe
	5.000	

\* Suprafața este determinată în planul de proiecție Stereo 70.



## Date referitoare la teren

Crt	Categorie folosință	Intra vilan	Suprafața (mp)	Tarla	Parcelă	Nr. topo	Observații / Referințe
1	arabil	NU	5.000	2	677	-	

## Lungime Segmente

1) Valorile lungimilor segmentelor sunt obținute din proiecție în plan.

Punct început	X / Y	Punct sfârșit	X / Y	Lungime segment (** (m)
1	435.587,685 304.522,822	2	435.716,391 304.160,386	384.61
2	435.716,391 304.160,386	3	435.729,64 304.162,168	13.368
3	435.729,64 304.162,168	4	435.602,529 304.520,109	379.841
4	435.602,529 304.520,109	1	435.587,685 304.522,822	15.09

**\*\* Lungimile segmentelor sunt determinate în planul de proiecție Stereo 70 și sunt rotunjite la 1 milimetru.**

**\*\*\* Distanța dintre puncte este formată din segmente cumulate ce sunt mai mici decât valoarea 1 milimetru.**





**DATE DESPRE IMOBILUL NR. 1115**

Oficiul de Cadastru și Publicitate Imobiliară DOLJ  
Biroul de Cadastru și Publicitate Imobiliară Craiova

**A. Partea I. Descrierea imobilului**

TEREN Extravilan

Adresa: Jud. Dolj, T2 P678

Nr. Crt	Nr cadastral Nr. topografic	Suprafața* (mp)	Observații / Referințe
A1		8.000	Sector cadastral:12 Teren neimprejmuit; În TDP a fost înscris în mod eronat T1, corect fiind T2

**B. Partea II. Proprietari și acte**

Inscrieri privitoare la dreptul de proprietate și alte drepturi reale		Referințe
/		
Act Administrativ nr. TDP 11452, din 13/10/2008 emis de CJSAPT DOLJ;		
B1	Intabulare, drept de PROPRIETATE, dobandit prin Reconstituire, cota actuala 1/1, cota initiala 1/1 1) NICOLA CONSTANTIN	A1

**C. Partea III. SARCINI .**

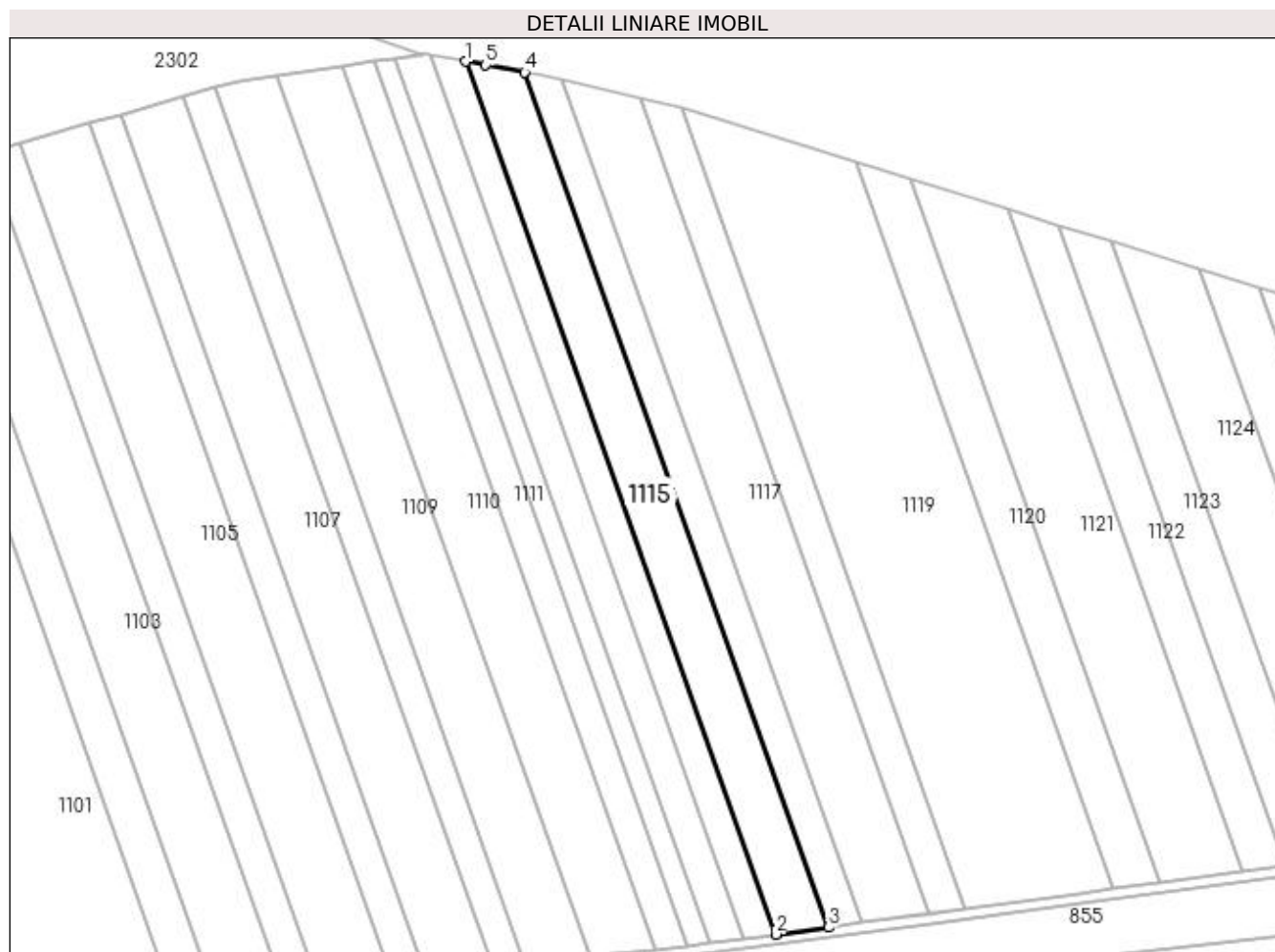
Inscrieri privind dezmembramintele dreptului de proprietate, drepturi reale de garanție și sarcini	Referințe
NU SUNT	

## Anexa Nr. 1 La Partea I

## Teren

Nr cadastral	Suprafața (mp)*	Observații / Referințe
	8.000	În TDP a fost înscris în mod eronat T1, corect fiind T2

\* Suprafața este determinată în planul de proiecție Stereo 70.



## Date referitoare la teren

Crt	Categorie folosință	Intra vilan	Suprafața (mp)	Tarla	Parcelă	Nr. topo	Observații / Referințe
1	arabil	NU	8.000	2	678	-	

## Lungime Segmente

1) Valorile lungimilor segmentelor sunt obținute din proiecție în plan.

Punct început	X / Y	Punct sfârșit	X / Y	Lungime segment (** (m)
1	435.602,529 304.520,109	2	435.729,64 304.162,168	379.841
2	435.729,64 304.162,168	3	435.751,191 304.165,066	21.745
3	435.751,191 304.165,066	4	435.626,677 304.515,698	372.084
4	435.626,677 304.515,698	5	435.610,565 304.518,641	16.379
5	435.610,565 304.518,641	1	435.602,529 304.520,109	8.169

**\*\* Lungimile segmentelor sunt determinate în planul de proiecție Stereo 70 și sunt rotunjite la 1 milimetru.**

**\*\*\* Distanța dintre puncte este formată din segmente cumulate ce sunt mai mici decât valoarea 1 milimetru.**



**DATE DESPRE IMOBILUL NR. 1116**

Oficiul de Cadastru și Publicitate Imobiliară DOLJ  
 Biroul de Cadastru și Publicitate Imobiliară Craiova

**A. Partea I. Descrierea imobilului**

TEREN Extravilan

Adresa: Jud. Dolj, T 2 P 679

Nr. Crt	Nr cadastral Nr. topografic	Suprafața* (mp)	Observații / Referințe
A1	33455	5.000	Sector cadastral:12 Teren neimprejmuit;

**B. Partea II. Proprietari și acte**

Inscrieri privitoare la dreptul de proprietate și alte drepturi reale	Referințe
<b>292252 / 14/12/2021</b>	
Actiune In Instanta nr. Sentinta Civila nr. 2161, din 18/02/2015 emis de Jud. Craiova in dosar nr 42678/215/2014 (act administrativ nr TDP nr. 505-2198 din 01.03.1994, emis de CJ Dolj);	
B1	Intabulare, drept de PROPRIETATE, dobandit prin Hotarare Judecatoreasca, cota actuala 1/1, cota initiala 1/1
	A1
1) <b>DINU PETRE</b>	
OBSERVATII: def Dinu Mihalache	

**C. Partea III. SARCINI .**

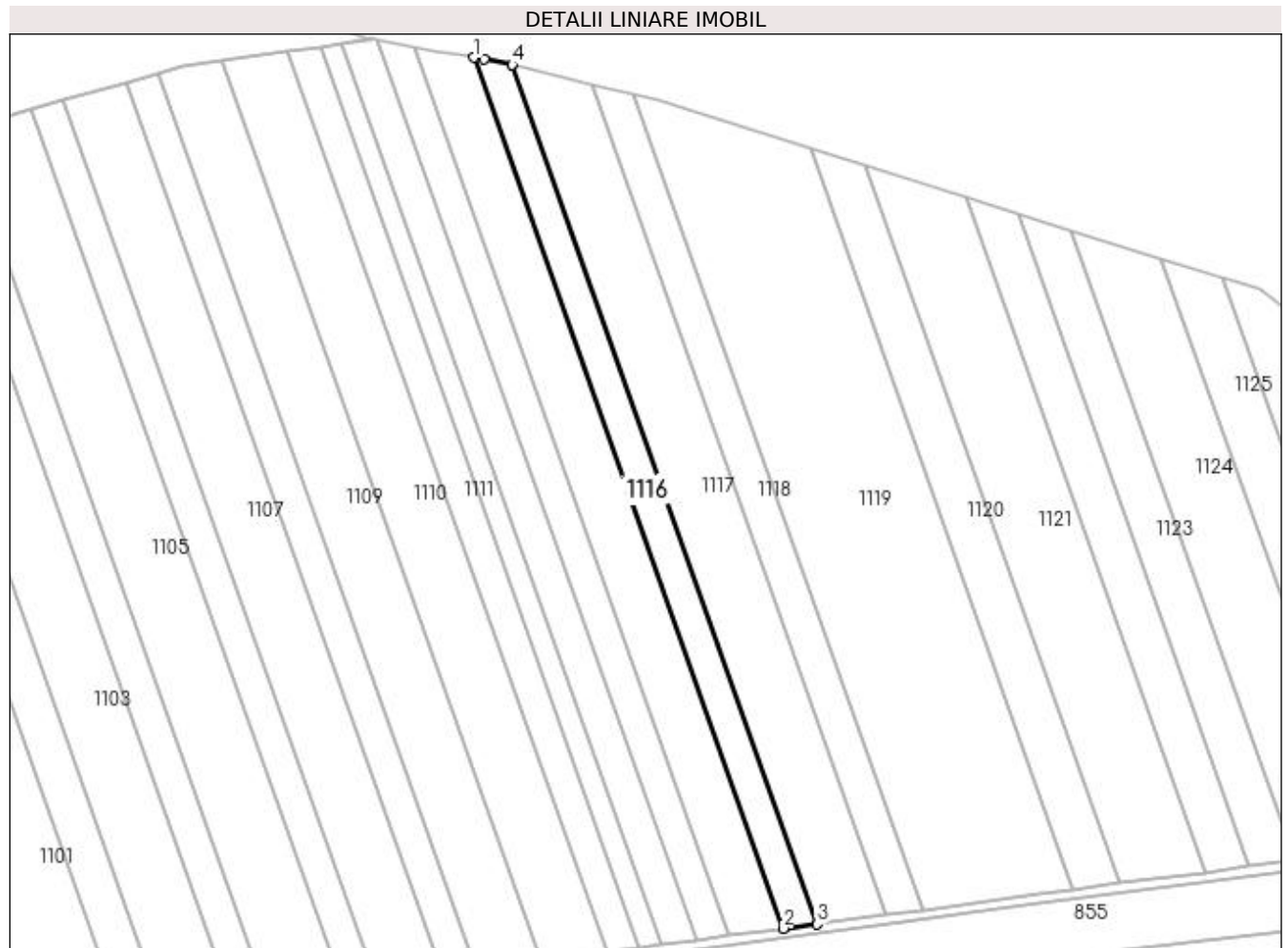
Inscrieri privind dezmembramintele dreptului de proprietate, drepturi reale de garanție și sarcini	Referințe
NU SUNT	

## Anexa Nr. 1 La Partea I

## Teren

Nr cadastral	Suprafața (mp)*	Observații / Referințe
33455	5.000	

\* Suprafața este determinată în planul de proiecție Stereo 70.



## Date referitoare la teren

Crt	Categorie folosință	Intra vilan	Suprafața (mp)	Tarla	Parcelă	Nr. topo	Observații / Referințe
1	arabil	NU	5.000	2	679/2	-	

## Lungime Segmente

1) Valorile lungimilor segmentelor sunt obținute din proiecție în plan.

Punct început	X / Y	Punct sfârșit	X / Y	Lungime segment (** (m)
1	435.626,677 304.515,698	2	435.751,191 304.165,066	372.084
2	435.751,191 304.165,066	3	435.764,892 304.166,908	13.824
3	435.764,892 304.166,908	4	435.642,03 304.512,886	367.146
4	435.642,03 304.512,886	5	435.641,925 304.512,912	0.108
5	435.641,925 304.512,912	6	435.630,814 304.514,942	11.295

Punct început	X / Y	Punct sfârșit	X / Y	Lungime segment (** (m)
6	435.630,814 304.514,942	1	435.626,677 304.515,698	4.206

\*\* Lungimile segmentelor sunt determinate în planul de proiecție Stereo 70 și sunt rotunjite la 1 milimetru.

\*\*\* Distanța dintre puncte este formată din segmente cumulate ce sunt mai mici decât valoarea 1 milimetru.





**DATE DESPRE IMOBILUL NR. 1117**

Oficiul de Cadastru și Publicitate Imobiliară DOLJ  
Biroul de Cadastru și Publicitate Imobiliară Craiova

**A. Partea I. Descrierea imobilului**

TEREN Extravilan

Adresa: Jud. Dolj, T2 P679

Nr. Crt	Nr cadastral Nr. topografic	Suprafața* (mp)	Observații / Referințe
A1		10.000	Sector cadastral:12 Teren neimprejmuit;

**B. Partea II. Proprietari și acte**

Inscrieri privitoare la dreptul de proprietate și alte drepturi reale	Referințe
/	
Act Administrativ nr. TDP 671-15093, din 14/09/1994 emis de CJSAPT DOLJ;	
B1	A1
Intabulare, drept de PROPRIETATE, dobandit prin Reconstituire, cota actuala 1/1, cota initiala 1/1 1) VLADESCU CONSTANTIN DEFUNCT:Da	

**C. Partea III. SARCINI .**

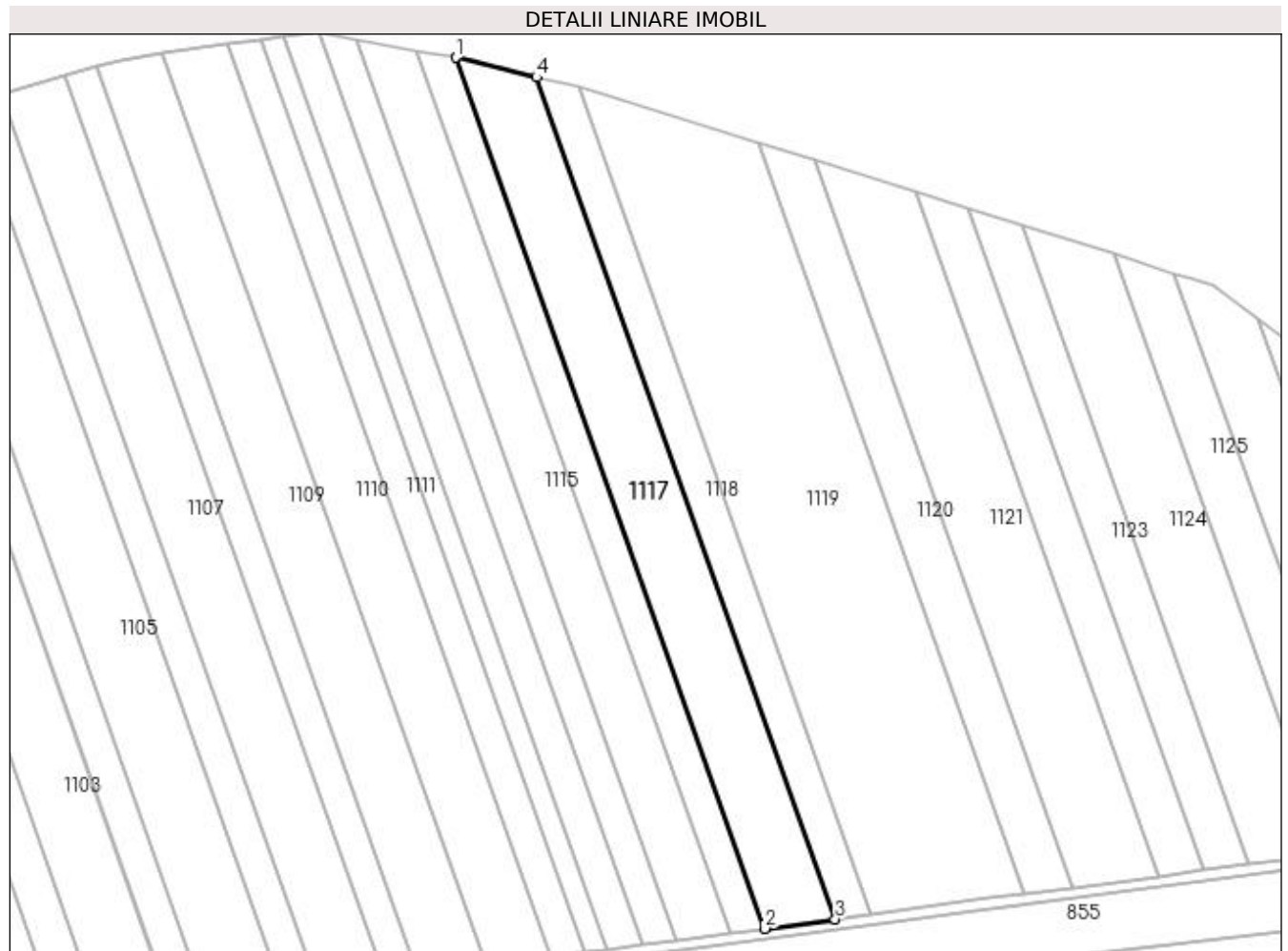
Inscrieri privind dezmembramintele dreptului de proprietate, drepturi reale de garanție și sarcini	Referințe
NU SUNT	

## Anexa Nr. 1 La Partea I

## Teren

Nr cadastral	Suprafața (mp)*	Observații / Referințe
	10.000	

\* Suprafața este determinată în planul de proiecție Stereo 70.



## Date referitoare la teren

Crt	Categorie folosință	Intra vilan	Suprafața (mp)	Tarla	Parcelă	Nr. topo	Observații / Referințe
1	arabil	NU	10.000	2	679	-	

## Lungime Segmente

1) Valorile lungimilor segmentelor sunt obținute din proiecție în plan.

Punct început	X / Y	Punct sfârșit	X / Y	Lungime segment (** (m)
1	435.642,03 304.512,886	2	435.764,892 304.166,908	367.146
2	435.764,892 304.166,908	3	435.792,95 304.170,682	28.311
3	435.792,95 304.170,682	4	435.674,222 304.505,019	354.792
4	435.674,222 304.505,019	1	435.642,03 304.512,886	33.139

**\*\* Lungimile segmentelor sunt determinate în planul de proiecție Stereo 70 și sunt rotunjite la 1 milimetru.**

**\*\*\* Distanța dintre puncte este formată din segmente cumulate ce sunt mai mici decât valoarea 1 milimetru.**



**DATE DESPRE IMOBILUL NR. 1118**

Oficiul de Cadastru și Publicitate Imobiliară DOLJ  
Biroul de Cadastru și Publicitate Imobiliară Craiova

**A. Partea I. Descrierea imobilului**

TEREN Extravilan

Adresa: Jud. Dolj, Tarla 2 Parcela 679

Nr. Crt	Nr cadastral Nr. topografic	Suprafața* (mp)	Observații / Referințe
A1	33428	5.000	Sector cadastral:12 Teren neimprejmuit;

**B. Partea II. Proprietari și acte**

Inscrieri privitoare la dreptul de proprietate și alte drepturi reale		Referințe
<b>182947 / 29/07/2021</b>		
Act Notarial nr. CM nr 32, din 20/03/2013 emis de NP PAPA EUGENIA (act administrativ nr TDP nr 1202-2179 din 05.11.1998, emis de CJSDPAT DOLJ;act notarial nr Incheiere de rectificare nr 10 din 20.03.2013, emis de NP Papa Eugenia);		
B1	Intabulare, drept de PROPRIETATE, dobandit prin Succesiune, cota actuala 1/1, cota initiala 1/1 1) <b>VLAD MARGARETA</b>	A1
Act Notarial nr. antecontract de vanzare cumparare aut nr 1817, din 03/05/2019 emis de NP DOINA FAURAR;		
B2	Se noteaza promisiunea de vânzare - cumpărare asupra imobilului de sub A1, între promitentul vânzător de la B 1 și promitentul cumpărător SC RURAL OLTENIA SRL, pentru suma de 10199 lei, urmand a se incheia CVC in forma autentica cel tarziu la data de 03.05.2029	A1

**C. Partea III. SARCINI .**

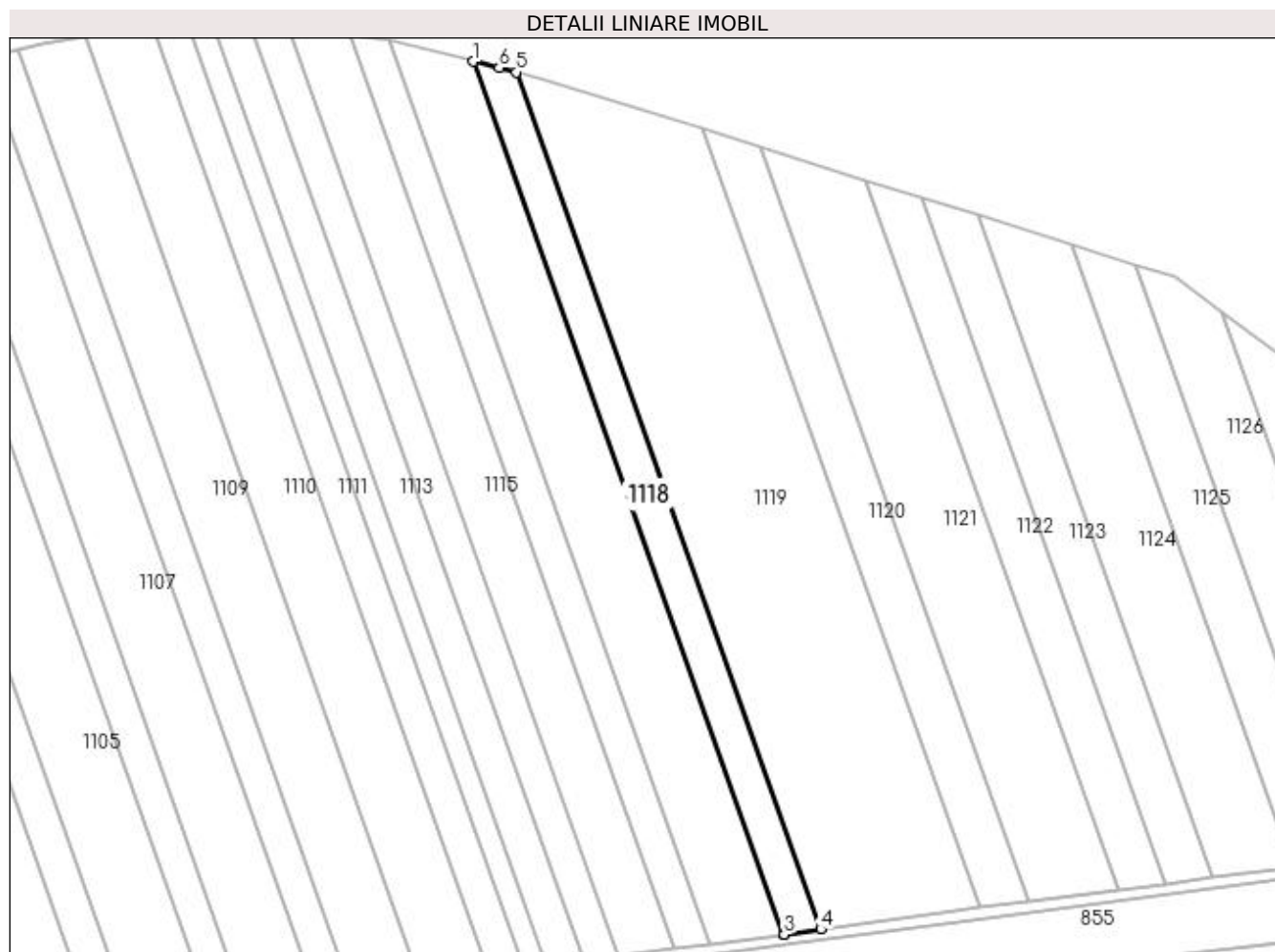
Inscrieri privind dezmembramintele dreptului de proprietate, drepturi reale de garanție și sarcini	Referințe
NU SUNT	

## Anexa Nr. 1 La Partea I

## Teren

Nr cadastral	Suprafața (mp)*	Observații / Referințe
33428	5.000	

\* Suprafața este determinată în planul de proiecție Stereo 70.



## Date referitoare la teren

Crt	Categorie folosință	Intra vilan	Suprafața (mp)	Tarla	Parcelă	Nr. topo	Observații / Referințe
1	arabil	NU	5.000	2	679	-	

## Lungime Segmente

1) Valorile lungimilor segmentelor sunt obținute din proiecție în plan.

Punct început	X / Y	Punct sfârșit	X / Y	Lungime segment (** (m)
1	435.674,222 304.505,019	2	435.792,95 304.170,682	354.792
2	435.792,95 304.170,682	3	435.793,247 304.170,721	0.3
3	435.793,247 304.170,721	4	435.807,347 304.172,635	14.229
4	435.807,347 304.172,635	5	435.690,765 304.500,928	348.379
5	435.690,765 304.500,928	6	435.684,098 304.502,605	6.875

Punct început	X / Y	Punct sfârșit	X / Y	Lungime segment (** (m)
6	435.684,098 304.502,605	1	435.674,222 304.505,019	10.167

\*\* Lungimile segmentelor sunt determinate în planul de proiecție Stereo 70 și sunt rotunjite la 1 milimetru.

\*\*\* Distanța dintre puncte este formată din segmente cumulate ce sunt mai mici decât valoarea 1 milimetru.





**DATE DESPRE IMOBILUL NR. 1119**

Oficiul de Cadastru și Publicitate Imobiliară DOLJ  
Biroul de Cadastru și Publicitate Imobiliară Craiova

**A. Partea I. Descrierea imobilului**

TEREN Extravilan

Adresa: Jud. Dolj, T2 P680

Nr. Crt	Nr cadastral Nr. topografic	Suprafața* (mp)	Observații / Referințe
A1		20.000	Sector cadastral:12 Teren neimprejmuit;

**B. Partea II. Proprietari și acte**

Inscrieri privitoare la dreptul de proprietate și alte drepturi reale	Referințe
/	
Act Administrativ nr. TDP 467-2162, din 28/02/1994 emis de CJS DAPT DOLJ;	
B1	A1
Intabulare, drept de PROPRIETATE, dobandit prin Reconstituire, cota actuala 1/1, cota initiala 1/1 1) AMZULESCU ILIE, Lipsa CNP	

**C. Partea III. SARCINI .**

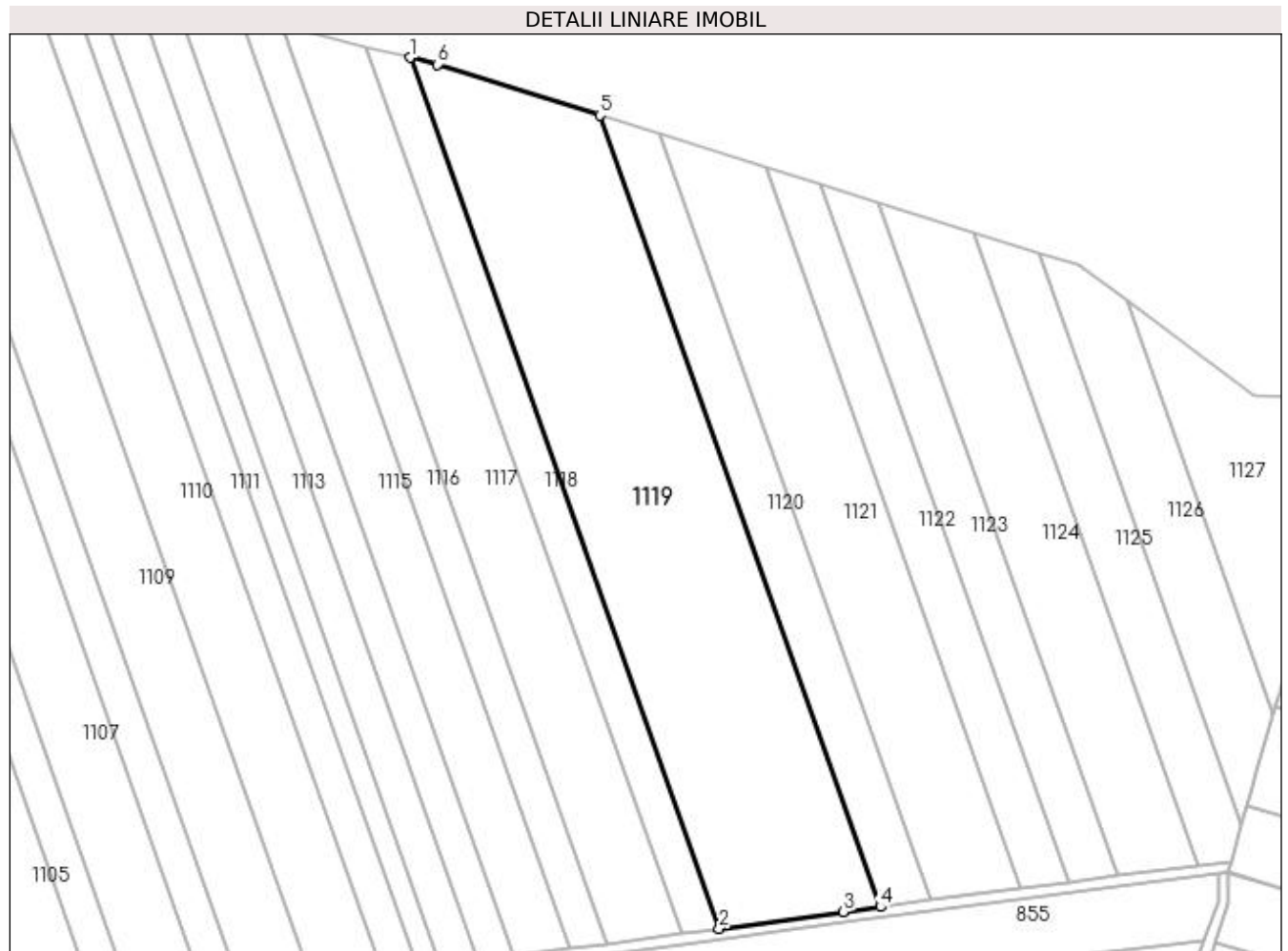
Inscrieri privind dezmembramintele dreptului de proprietate, drepturi reale de garanție și sarcini	Referințe
NU SUNT	

## Anexa Nr. 1 La Partea I

## Teren

Nr cadastral	Suprafața (mp)*	Observații / Referințe
	20.000	

\* Suprafața este determinată în planul de proiecție Stereo 70.



## Date referitoare la teren

Crt	Categorie folosință	Intra vilan	Suprafața (mp)	Tarla	Parcelă	Nr. topo	Observații / Referințe
1	arabil	NU	20.000	2	680	-	

## Lungime Segmente

1) Valorile lungimilor segmentelor sunt obținute din proiecție în plan.

Punct început	X / Y	Punct sfârșit	X / Y	Lungime segment (** (m)
1	435.690,765 304.500,928	2	435.807,347 304.172,635	348.379
2	435.807,347 304.172,635	3	435.854,14 304.178,987	47.222
3	435.854,14 304.178,987	4	435.868,218 304.180,82	14.197
4	435.868,218 304.180,82	5	435.762,274 304.479,159	316.592
5	435.762,274 304.479,159	6	435.700,957 304.498,365	64.255

Punct început	X / Y	Punct sfârșit	X / Y	Lungime segment (** (m)
6	435.700,957 304.498,365	1	435.690,765 304.500,928	10.509

\*\* Lungimile segmentelor sunt determinate în planul de proiecție Stereo 70 și sunt rotunjite la 1 milimetru.

\*\*\* Distanța dintre puncte este formată din segmente cumulate ce sunt mai mici decât valoarea 1 milimetru.



**DATE DESPRE IMOBILUL NR. 1120**

Oficiul de Cadastru și Publicitate Imobiliară DOLJ  
Biroul de Cadastru și Publicitate Imobiliară Craiova

**A. Partea I. Descrierea imobilului**

TEREN Extravilan

Adresa: Jud. Dolj, T2 P681

Nr. Crt	Nr cadastral Nr. topografic	Suprafața* (mp)	Observații / Referințe
A1		5.830	Sector cadastral:12 Teren neimprejmuit;

**B. Partea II. Proprietari și acte**

Inscrieri privitoare la dreptul de proprietate și alte drepturi reale	Referințe
/	
Act Administrativ nr. TDP 260-2192, din 29/11/1993 emis de CJS DAPT DOLJ;	
B1	A1
Intabulare, drept de PROPRIETATE, dobândit prin Reconstituire, cota actuala 1/1, cota initiala 1/1 1) ION GHEORGHÎA, Lipsa CNP	

**C. Partea III. SARCINI .**

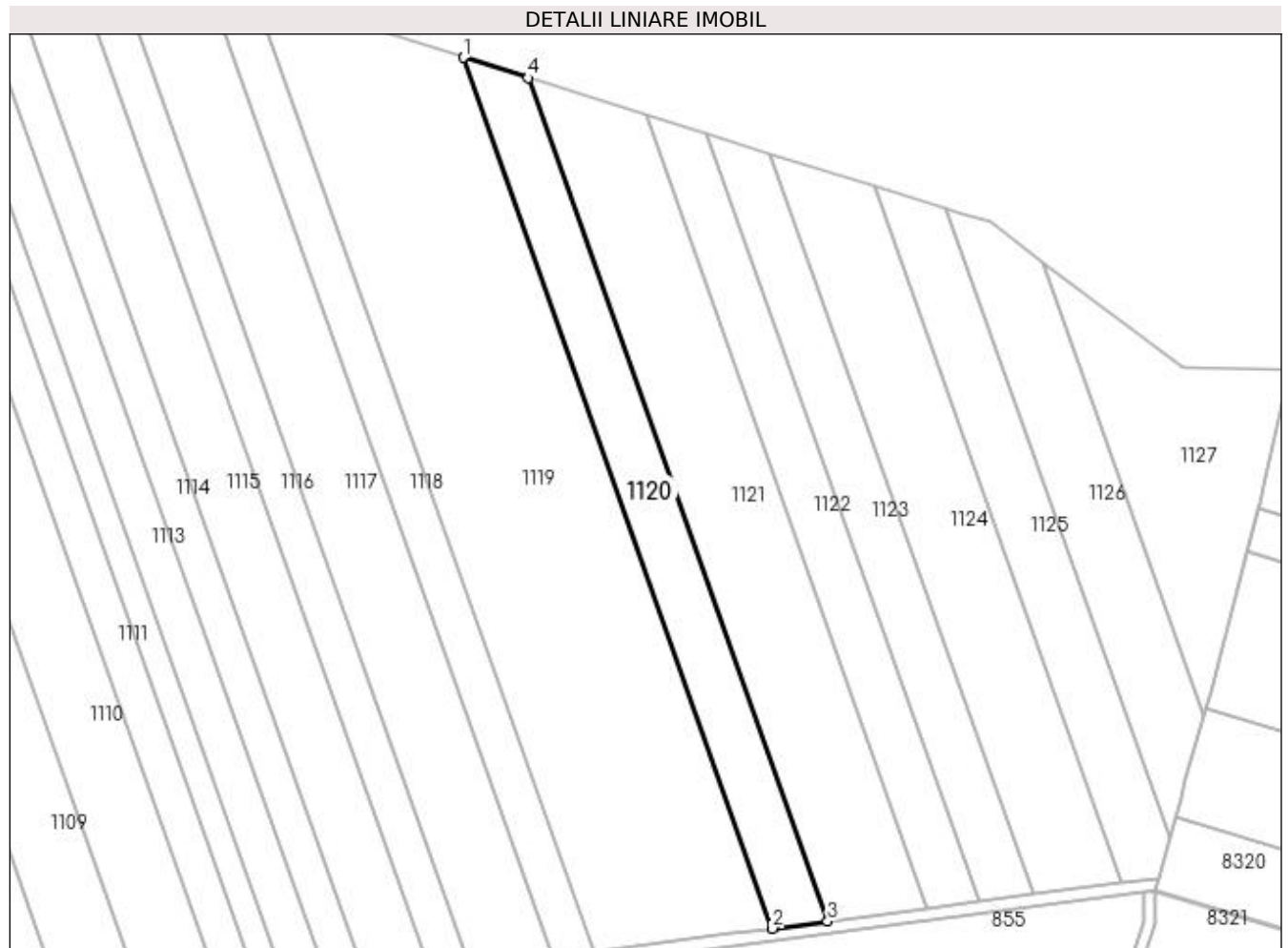
Inscrieri privind dezmembramintele dreptului de proprietate, drepturi reale de garanție și sarcini	Referințe
NU SUNT	

## Anexa Nr. 1 La Partea I

## Teren

Nr cadastral	Suprafața (mp)*	Observații / Referințe
	5.830	

\* Suprafața este determinată în planul de proiecție Stereo 70.



## Date referitoare la teren

Crt	Categorie folosință	Intra vilan	Suprafața (mp)	Tarla	Parcelă	Nr. topo	Observații / Referințe
1	arabil	NU	5.830	2	681	-	

## Lungime Segmente

1) Valorile lungimilor segmentelor sunt obținute din proiecție în plan.

Punct început	X / Y	Punct sfârșit	X / Y	Lungime segment (** (m)
1	435.762,274 304.479,159	2	435.868,218 304.180,82	316.592
2	435.868,218 304.180,82	3	435.887,198 304.183,29	19.14
3	435.887,198 304.183,29	4	435.784,615 304.472,161	306.545
4	435.784,615 304.472,161	1	435.762,274 304.479,159	23.411

**\*\* Lungimile segmentelor sunt determinate în planul de proiecție Stereo 70 și sunt rotunjite la 1 milimetru.**

**\*\*\* Distanța dintre puncte este formată din segmente cumulate ce sunt mai mici decât valoarea 1 milimetru.**





**DATE DESPRE IMOBILUL NR. 1121**

Oficiul de Cadastru și Publicitate Imobiliară DOLJ  
Biroul de Cadastru și Publicitate Imobiliară Craiova

**A. Partea I. Descrierea imobilului**

TEREN Extravilan

Adresa: Jud. Dolj, T2 P682

Nr. Crt	Nr cadastral Nr. topografic	Suprafața* (mp)	Observații / Referințe
A1	30179	10.000	Sector cadastral:12 Teren neimprejmuit;

**B. Partea II. Proprietari și acte**

Inscrieri privitoare la dreptul de proprietate și alte drepturi reale	Referințe
<b>1296 / 12/01/2011</b>	
Act Notarial nr. cvc aut nr 488, din 08/02/2008 emis de BNP DOINA FAURAR;	
B1	A1
Intabulare, drept de PROPRIETATE, dobandit prin Conventie, cota actuala 1/1, cota initiala 1/1 1) SC RURAL OLTENIA SRL, CIF:22112978	

**C. Partea III. SARCINI .**

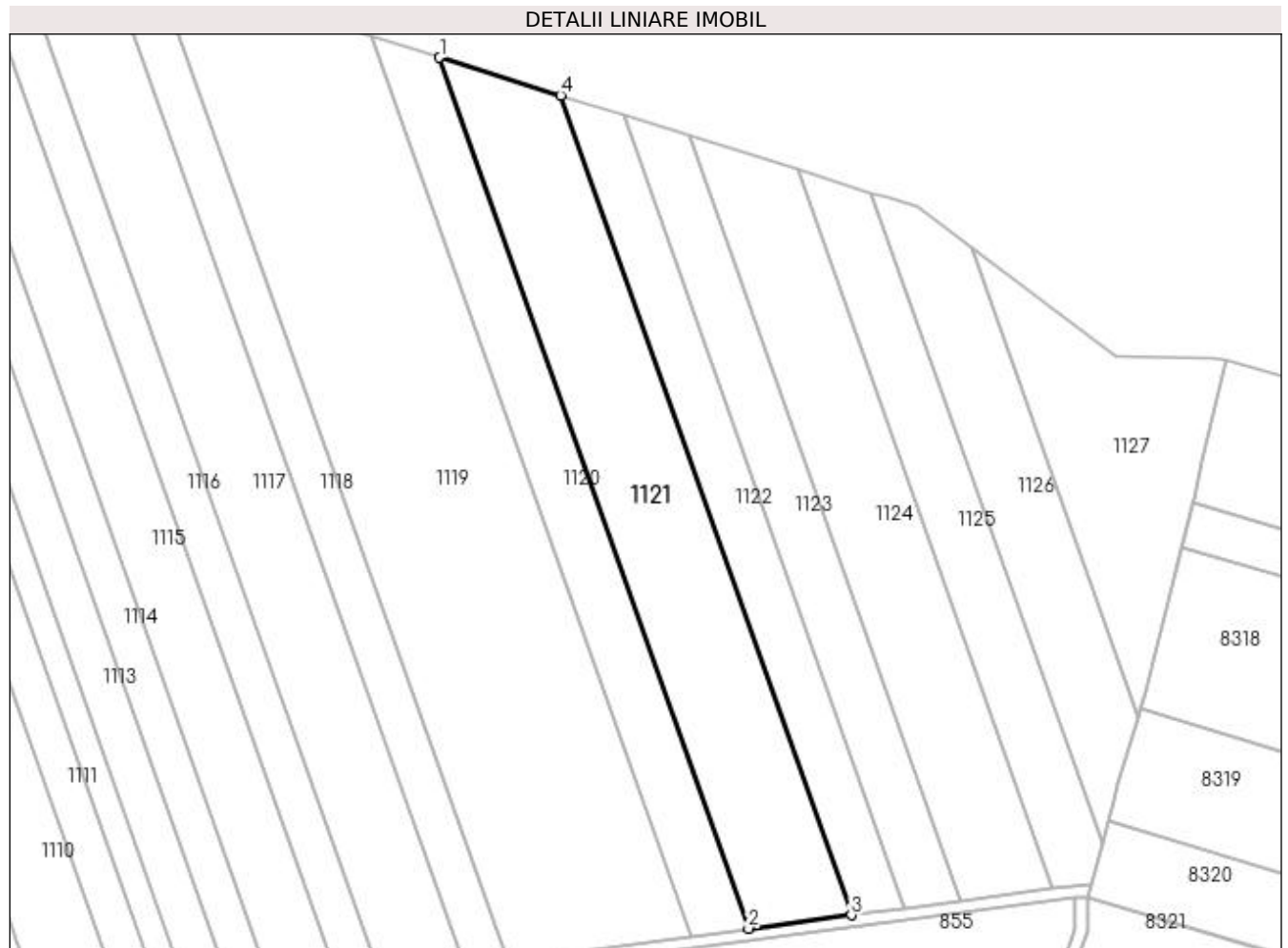
Inscrieri privind dezmembramintele dreptului de proprietate, drepturi reale de garanție și sarcini	Referințe
NU SUNT	

## Anexa Nr. 1 La Partea I

## Teren

Nr cadastral	Suprafața (mp)*	Observații / Referințe
30179	10.000	

\* Suprafața este determinată în planul de proiecție Stereo 70.



## Date referitoare la teren

Crt	Categorie folosință	Intra vilan	Suprafața (mp)	Tarla	Parcelă	Nr. topo	Observații / Referințe
1	arabil	NU	10.000	2	682	-	

## Lungime Segmente

1) Valorile lungimilor segmentelor sunt obținute din proiecție în plan.

Punct început	X / Y	Punct sfârșit	X / Y	Lungime segment (** (m)
1	435.784,615 304.472,161	2	435.887,198 304.183,29	306.545
2	435.887,198 304.183,29	3	435.921,289 304.187,727	34.379
3	435.921,289 304.187,727	4	435.824,746 304.459,591	288.497
4	435.824,746 304.459,591	1	435.784,615 304.472,161	42.054

**\*\* Lungimile segmentelor sunt determinate în planul de proiecție Stereo 70 și sunt rotunjite la 1 milimetru.**

**\*\*\* Distanța dintre puncte este formată din segmente cumulate ce sunt mai mici decât valoarea 1 milimetru.**



**DATE DESPRE IMOBILUL NR. 1122**

Oficiul de Cadastru și Publicitate Imobiliară DOLJ  
Biroul de Cadastru și Publicitate Imobiliară Craiova

**A. Partea I. Descrierea imobilului**

TEREN Extravilan

Adresa: Jud. Dolj, Tarla 2 Parcela 683

Nr. Crt	Nr cadastral Nr. topografic	Suprafața* (mp)	Observații / Referințe
A1	33412	5.000	Sector cadastral:12 Teren neimpregmuit;

**B. Partea II. Proprietari și acte**

Inscrieri privitoare la dreptul de proprietate și alte drepturi reale		Referințe
<b>182926 / 29/07/2021</b>		
Act Notarial nr. CM nr 176, din 21/12/2005 emis de NP IONICA VERGICA (act administrativ nr TDP nr 451-2162 din 28.02.1994, emis de CJSDPAT DOLJ);		
B1	Intabulare, drept de PROPRIETATE, dobandit prin Succesiune, cota actuala 1/1, cota initiala 1/1 1) <b>VLĂDESCU RODICA</b> <i>OBSERVATII: def Matei Ion</i>	A1
Act Notarial nr. Antecontract de vanzare cumparare aut. cu nr. 2082, din 21/05/2019 emis de NP DOINA FAURAR;		
B2	Se noteaza promisiunea de vânzare - cumpărare, între promitentii vânzatori de la B 1 si promitentul cumpărător RURAL OLTENIA SRL, cu privire la imobilul de sub A 1, pentru suma de 3744 lei, ce s-a achitat integral, contractul urmand a se autentifica pana la data de 17.05.2029	A1

**C. Partea III. SARCINI .**

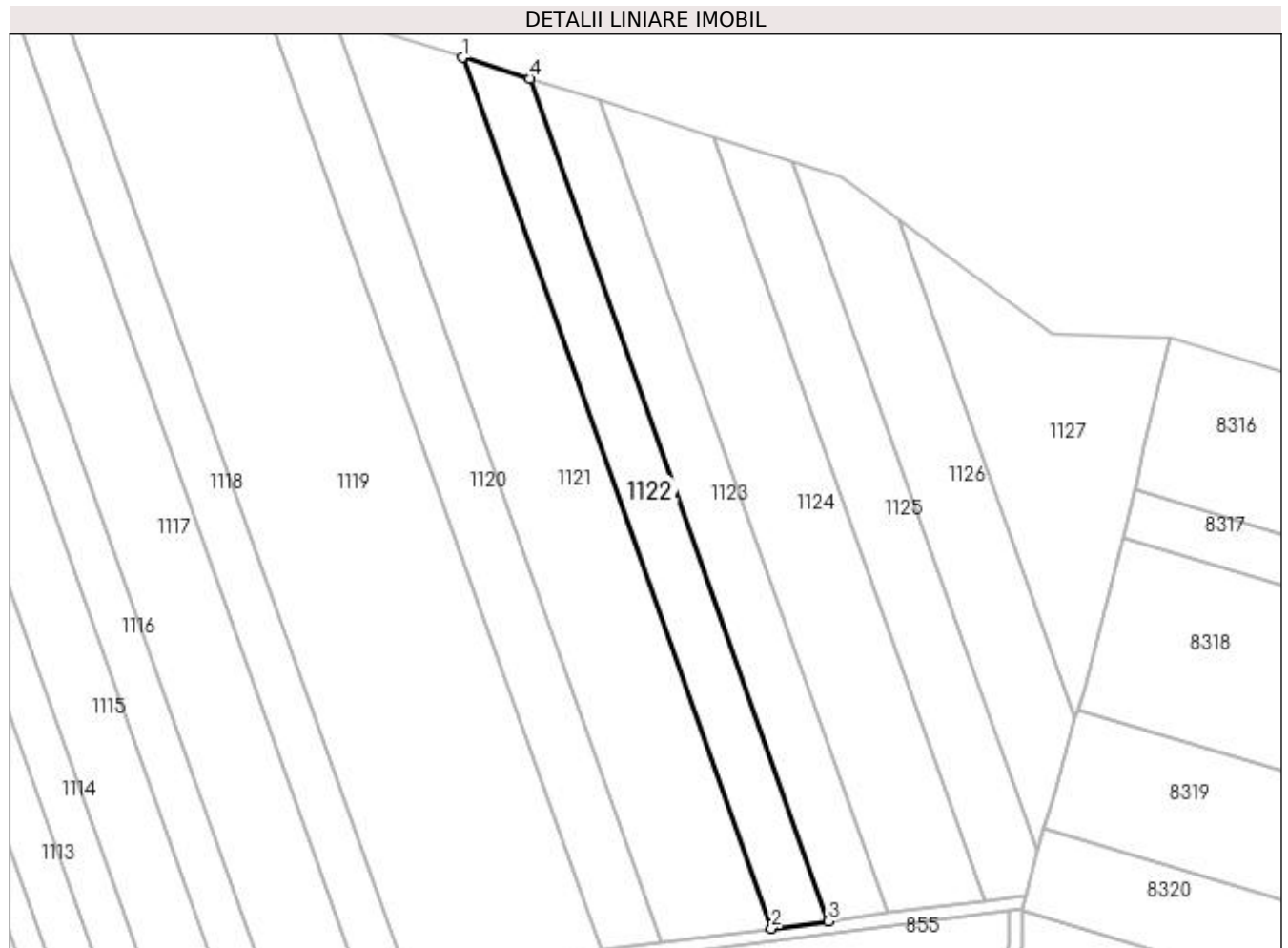
Inscrieri privind dezmembramintele dreptului de proprietate, drepturi reale de garanție și sarcini	Referințe
NU SUNT	

## Anexa Nr. 1 La Partea I

## Teren

Nr cadastral	Suprafața (mp)*	Observații / Referințe
33412	5.000	

\* Suprafața este determinată în planul de proiecție Stereo 70.



## Date referitoare la teren

Crt	Categorie folosință	Intra vilan	Suprafața (mp)	Tarla	Parcelă	Nr. topo	Observații / Referințe
1	arabil	NU	5.000	2	683	-	

## Lungime Segmente

1) Valorile lungimilor segmentelor sunt obținute din proiecție în plan.

Punct început	X / Y	Punct sfârșit	X / Y	Lungime segment (** (m)
1	435.824,746 304.459,591	2	435.921,289 304.187,727	288.497
2	435.921,289 304.187,727	3	435.939,162 304.190,052	18.024
3	435.939,162 304.190,052	4	435.845,784 304.453,002	279.038
4	435.845,784 304.453,002	1	435.824,746 304.459,591	22.046

**\*\* Lungimile segmentelor sunt determinate în planul de proiecție Stereo 70 și sunt rotunjite la 1 milimetru.**

**\*\*\* Distanța dintre puncte este formată din segmente cumulate ce sunt mai mici decât valoarea 1 milimetru.**





**DATE DESPRE IMOBILUL NR. 1123**

Oficiul de Cadastru și Publicitate Imobiliară DOLJ  
Biroul de Cadastru și Publicitate Imobiliară Craiova

**A. Partea I. Descrierea imobilului**

TEREN Extravilan

Adresa: Jud. Dolj, T2 P686

Nr. Crt	Nr cadastral Nr. topografic	Suprafața* (mp)	Observații / Referințe
A1		5.000	Sector cadastral:12 Teren neimprejmuit;

**B. Partea II. Proprietari și acte**

Inscrieri privitoare la dreptul de proprietate și alte drepturi reale	Referințe
/	
Act Administrativ nr. TDP 278-2192, din 14/12/1993 emis de CJS DAPT DOLJ;	
B1	A1
Intabulare, drept de PROPRIETATE, dobândit prin Reconstituire, cota actuala 1/1, cota initiala 1/1 1) MICHINICI MITRANA, Lipsa CNP	

**C. Partea III. SARCINI .**

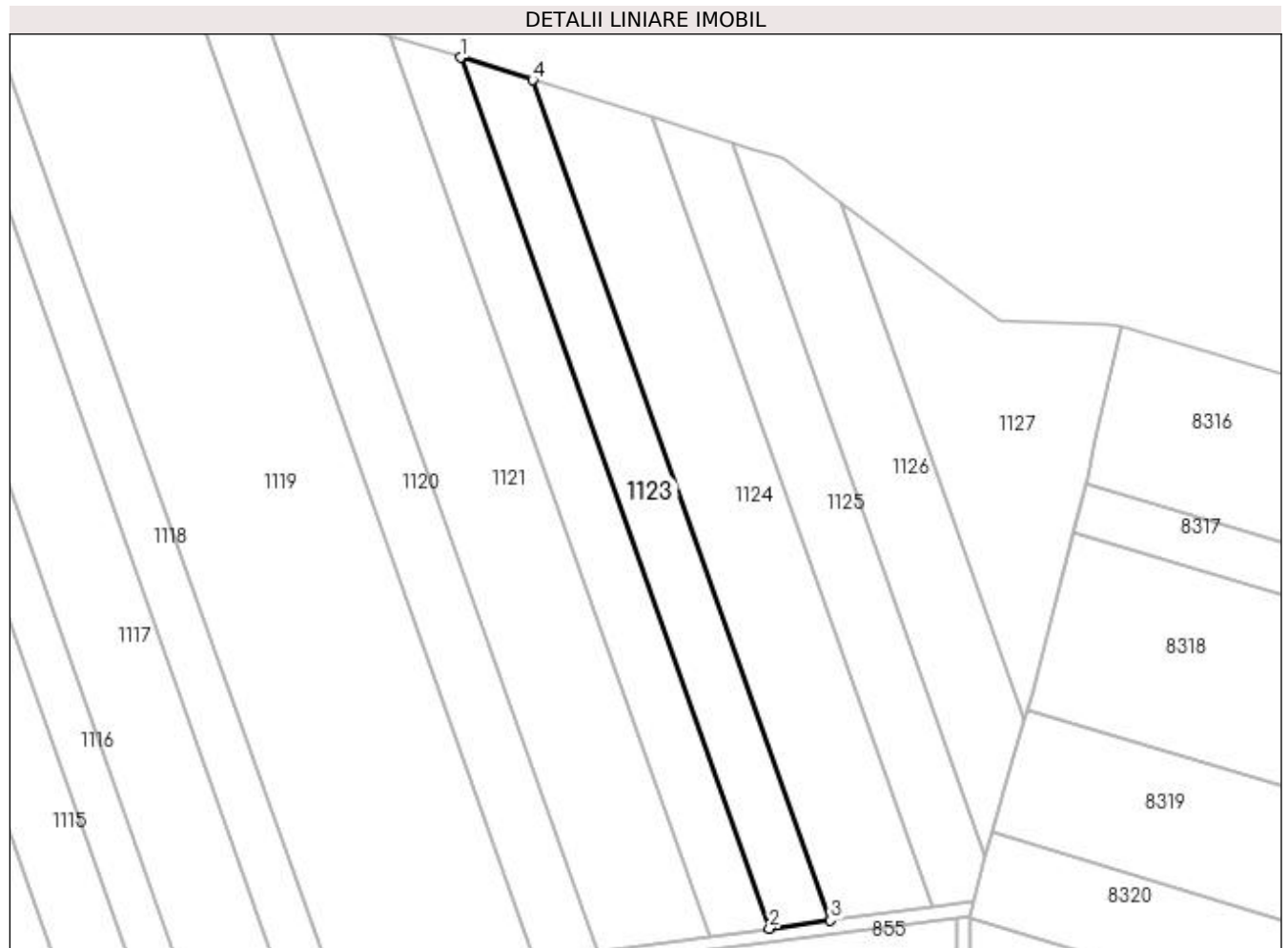
Inscrieri privind dezmembramintele dreptului de proprietate, drepturi reale de garanție și sarcini	Referințe
NU SUNT	

## Anexa Nr. 1 La Partea I

## Teren

Nr cadastral	Suprafața (mp)*	Observații / Referințe
	5.000	

\* Suprafața este determinată în planul de proiecție Stereo 70.



## Date referitoare la teren

Crt	Categorie folosință	Intra vilan	Suprafața (mp)	Tarla	Parcelă	Nr. topo	Observații / Referințe
1	arabil	NU	5.000	2	686	-	

## Lungime Segmente

1) Valorile lungimilor segmentelor sunt obținute din proiecție în plan.

Punct început	X / Y	Punct sfârșit	X / Y	Lungime segment (** (m)
1	435.845,784 304.453,002	2	435.939,162 304.190,052	279.038
2	435.939,162 304.190,052	3	435.957,661 304.192,46	18.655
3	435.957,661 304.192,46	4	435.867,561 304.446,181	269.244
4	435.867,561 304.446,181	1	435.845,784 304.453,002	22.82

**\*\* Lungimile segmentelor sunt determinate în planul de proiecție Stereo 70 și sunt rotunjite la 1 milimetru.**

**\*\*\* Distanța dintre puncte este formată din segmente cumulate ce sunt mai mici decât valoarea 1 milimetru.**



**DATE DESPRE IMOBILUL NR. 1124**

Oficiul de Cadastru și Publicitate Imobiliară DOLJ  
Biroul de Cadastru și Publicitate Imobiliară Craiova

**A. Partea I. Descrierea imobilului**

TEREN Extravilan

Adresa: Jud. Dolj, T2 P581

Nr. Crt	Nr cadastral Nr. topografic	Suprafața* (mp)	Observații / Referințe
A1		7.873	Sector cadastral:12 Teren neimprejmuit; În TDP a fost înscris în mod eronat T1, corect fiind T2

**B. Partea II. Proprietari și acte**

Inscrieri privitoare la dreptul de proprietate și alte drepturi reale		Referințe
/		
Act Administrativ nr. TDP 242-2192, din 24/11/1993 emis de CJS DAPT DOLJ;		
B1	Intabulare, drept de PROPRIETATE, dobandit prin Reconstituire, cota actuala 1/1, cota initiala 1/1 1) OPREA ION, Lipsa CNP	A1

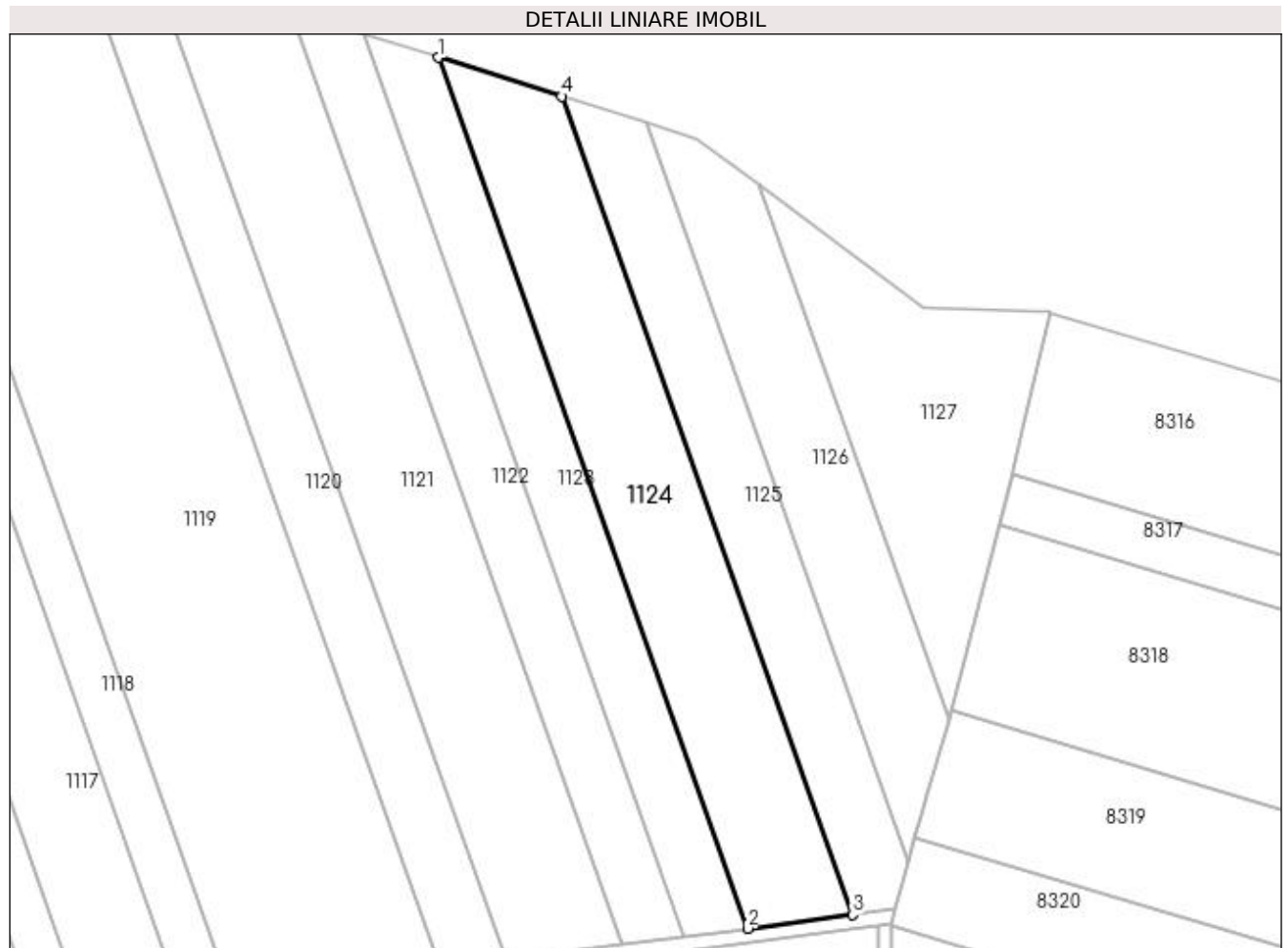
**C. Partea III. SARCINI .**

Inscrieri privind dezmembramintele dreptului de proprietate, drepturi reale de garanție și sarcini	Referințe
NU SUNT	

**Anexa Nr. 1 La Partea I****Teren**

Nr cadastral	Suprafața (mp)*	Observații / Referințe
	7.873	În TDP a fost înscris în mod eronat T1, corect fiind T2

\* Suprafața este determinată în planul de proiecție Stereo 70.

**Date referitoare la teren**

Crt	Categorie folosință	Intra vilan	Suprafața (mp)	Tarla	Parcelă	Nr. topo	Observații / Referințe
1	arabil	NU	7.873	2	581	-	

**Lungime Segmente**

1) Valorile lungimilor segmentelor sunt obținute din proiecție în plan.

Punct început	X / Y	Punct sfârșit	X / Y	Lungime segment (** (m)
1	435.867,561 304.446,181	2	435.957,661 304.192,46	269.244
2	435.957,661 304.192,46	3	435.988,24 304.196,44	30.837
3	435.988,24 304.196,44	4	435.903,557 304.434,906	253.056
4	435.903,557 304.434,906	1	435.867,561 304.446,181	37.721

**\*\* Lungimile segmentelor sunt determinate în planul de proiecție Stereo 70 și sunt rotunjite la 1 milimetru.**

**\*\*\* Distanța dintre puncte este formată din segmente cumulate ce sunt mai mici decât valoarea 1 milimetru.**





**DATE DESPRE IMOBILUL NR. 1125**

Oficiul de Cadastru și Publicitate Imobiliară DOLJ  
Biroul de Cadastru și Publicitate Imobiliară Craiova

**A. Partea I. Descrierea imobilului**

TEREN Extravilan

Adresa: Jud. Dolj, T2 P686

Nr. Crt	Nr cadastral Nr. topografic	Suprafața* (mp)	Observații / Referințe
A1		5.000	Sector cadastral:12 Teren neimprejmuit;

**B. Partea II. Proprietari și acte**

Inscrieri privitoare la dreptul de proprietate și alte drepturi reale	Referințe
/	
Act Administrativ nr. TDP 490-2162, din 02/03/1994 emis de CJS DAPT DOLJ;	
B1	A1
Intabulare, drept de PROPRIETATE, dobândit prin Reconstituire, cota actuala 1/1, cota initiala 1/1 1) MARICA PANTELIE, Lipsa CNP	

**C. Partea III. SARCINI .**

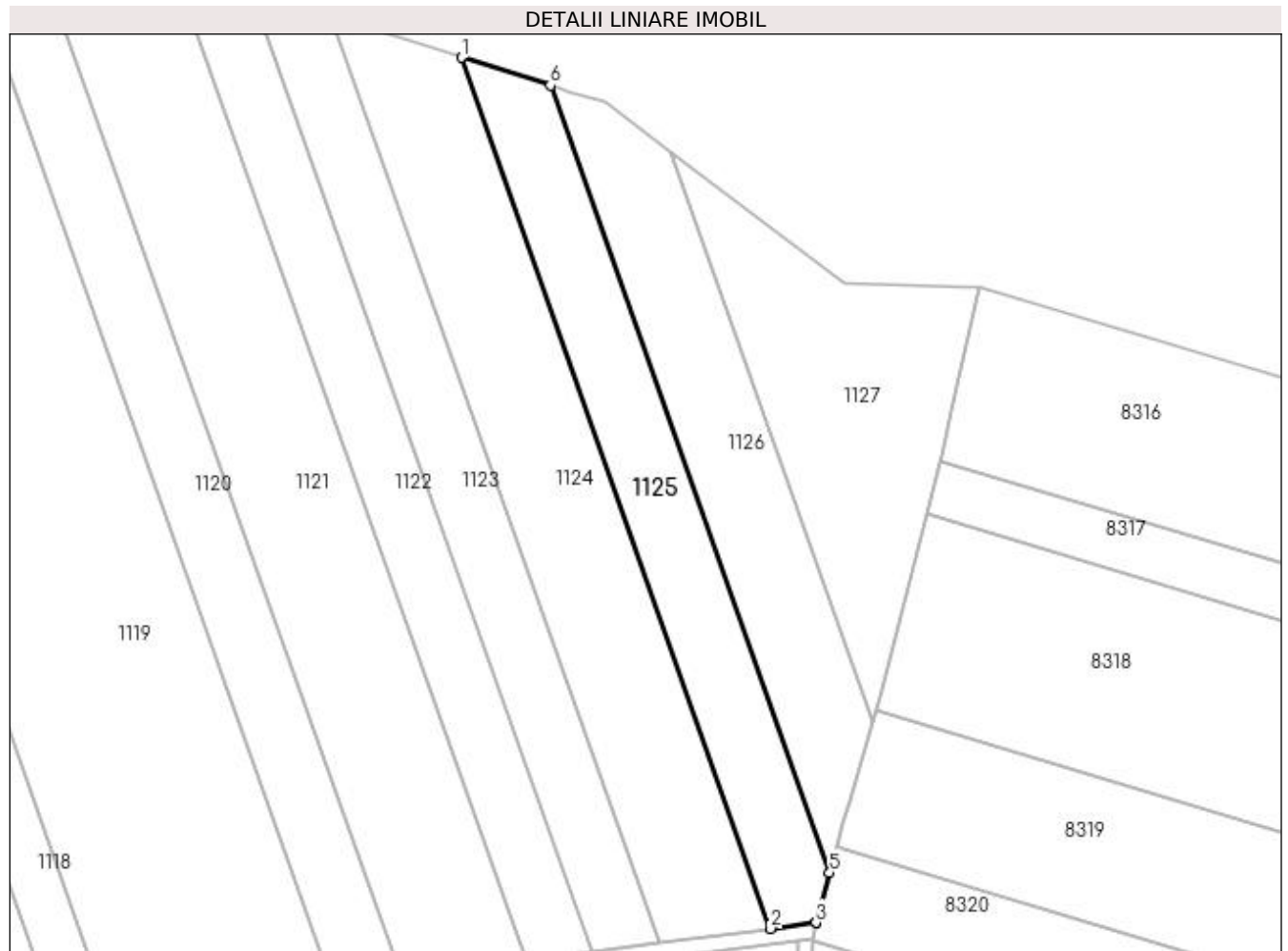
Inscrieri privind dezmembramintele dreptului de proprietate, drepturi reale de garanție și sarcini	Referințe
NU SUNT	

## Anexa Nr. 1 La Partea I

## Teren

Nr cadastral	Suprafața (mp)*	Observații / Referințe
	5.000	

\* Suprafața este determinată în planul de proiecție Stereo 70.



## Date referitoare la teren

Crt	Categorie folosință	Intra vilan	Suprafața (mp)	Tarla	Parcelă	Nr. topo	Observații / Referințe
1	arabil	NU	5.000	2	686	-	

## Lungime Segmente

1) Valorile lungimilor segmentelor sunt obținute din proiecție în plan.

Punct început	X / Y	Punct sfârșit	X / Y	Lungime segment (** (m)
1	435.903,557 304.434,906	2	435.988,24 304.196,44	253.056
2	435.988,24 304.196,44	3	436.000,736 304.198,066	12.601
3	436.000,736 304.198,066	4	436.000,764 304.198,151	0.089
4	436.000,764 304.198,151	5	436.004,454 304.211,788	14.127
5	436.004,454 304.211,788	6	435.927,933 304.427,271	228.667

Punct început	X / Y	Punct sfârșit	X / Y	Lungime segment (** (m)
6	435.927,933 304.427,271	1	435.903,557 304.434,906	25.544

\*\* Lungimile segmentelor sunt determinate în planul de proiecție Stereo 70 și sunt rotunjite la 1 milimetru.

\*\*\* Distanța dintre puncte este formată din segmente cumulate ce sunt mai mici decât valoarea 1 milimetru.



**DATE DESPRE IMOBILUL NR. 1126**

Oficiul de Cadastru și Publicitate Imobiliară DOLJ  
Biroul de Cadastru și Publicitate Imobiliară Craiova

**A. Partea I. Descrierea imobilului**

TEREN Extravilan

Adresa: Jud. Dolj, T2 P687

Nr. Crt	Nr cadastral Nr. topografic	Suprafața* (mp)	Observații / Referințe
A1		5.000	Sector cadastral:12 Teren neimprejmuit;

**B. Partea II. Proprietari și acte**

Inscrieri privitoare la dreptul de proprietate și alte drepturi reale	Referințe
/	
Act Administrativ nr. TDP 497-2162, din 03/03/1994 emis de CJS DAPT DOLJ;	
B1	A1
Intabulare, drept de PROPRIETATE, dobândit prin Reconstituire, cota actuala 1/1, cota initiala 1/1	
1) <b>ANDRAȘ IOANA</b> , Lipsa CNP	
2) <b>ION MARIN</b> , Lipsa CNP	

**C. Partea III. SARCINI .**

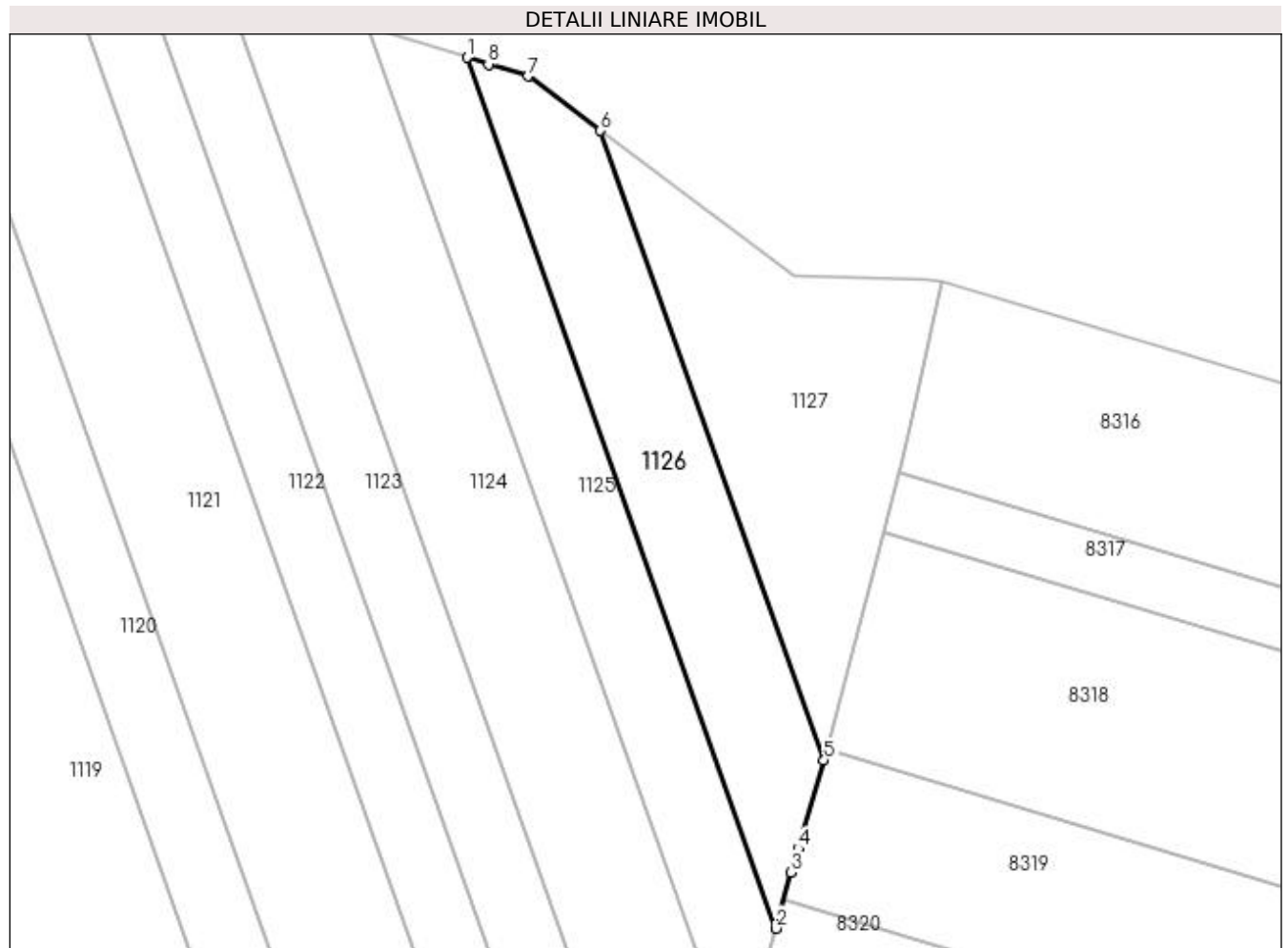
Inscrieri privind dezmembramintele dreptului de proprietate, drepturi reale de garanție și sarcini	Referințe
NU SUNT	

## Anexa Nr. 1 La Partea I

## Teren

Nr cadastral	Suprafața (mp)*	Observații / Referințe
	5.000	

\* Suprafața este determinată în planul de proiecție Stereo 70.



## Date referitoare la teren

Crt	Categorie folosință	Intra vilan	Suprafața (mp)	Tarla	Parcelă	Nr. topo	Observații / Referințe
1	arabil	NU	5.000	2	687	-	

## Lungime Segmente

1) Valorile lungimilor segmentelor sunt obținute din proiecție în plan.

Punct început	X / Y	Punct sfârșit	X / Y	Lungime segment (** (m)
1	435.927,933 304.427,271	2	436.004,454 304.211,788	228.667
2	436.004,454 304.211,788	3	436.008,21 304.225,668	14.379
3	436.008,21 304.225,668	4	436.009,936 304.231,557	6.137
4	436.009,936 304.231,557	5	436.016,322 304.253,364	22.723
5	436.016,322 304.253,364	6	435.960,992 304.409,173	165.342

Punct început	X / Y	Punct sfârșit	X / Y	Lungime segment (** (m)
6	435.960,992 304.409,173	7	435.943,016 304.422,672	22.48
7	435.943,016 304.422,672	8	435.933,245 304.425,607	10.202
8	435.933,245 304.425,607	1	435.927,933 304.427,271	5.567

\*\* Lungimile segmentelor sunt determinate în planul de proiecție Stereo 70 și sunt rotunjite la 1 milimetru.

\*\*\* Distanța dintre puncte este formată din segmente cumulate ce sunt mai mici decât valoarea 1 milimetru.





**DATE DESPRE IMOBILUL NR. 1127**

Oficiul de Cadastru și Publicitate Imobiliară DOLJ  
 Biroul de Cadastru și Publicitate Imobiliară Craiova

**A. Partea I. Descrierea imobilului**

TEREN Extravilan

Adresa: Jud. Dolj, T2,P688

Nr. Crt	Nr cadastral Nr. topografic	Suprafața* (mp)	Observații / Referințe
A1	32291	5.000	Sector cadastral:12 Teren neimpregmuit;

**B. Partea II. Proprietari și acte**

Inscrieri privitoare la dreptul de proprietate și alte drepturi reale		Referințe
<b>258437 / 18/11/2019</b>		
Act Notarial nr. 3168, din 15/11/2019 emis de POPA DANIELA MARIA;		
B1	Intabulare, drept de PROPRIETATE, dobandit prin Conventie, cota actuala 1/1, cota initiala 1/1 1) <b>ZMARANDACHE DANIEL FLORIN</b> 2) <b>ZMARANDACHE RETA MARGARETA</b>	A1
B2	Se notează faptul că, imobilul face parte din patrimoniul de afectatiune al lui : ZMARANDACHE DANIEL FLORIN PERSOANA FIZICA AUTORIZATA	A1
Act Notarial nr. CONTRACT DE IPOTECA aut nr 3169, din 15/11/2019 emis de Balaci Eugen;		
B3	Se noteaza interdictiile de instrainare, grevare, inchiriere, construire, demolare 1) <b>PROCREDIT BANK SA, CIF:14622194</b>	A1

**C. Partea III. SARCINI**

Inscrieri privind dezmembramintele dreptului de proprietate, drepturi reale de garanție și sarcini		Referințe
<b>258437 / 18/11/2019</b>		
Act Notarial nr. CONTRACT DE IPOTECA aut nr 3169, din 15/11/2019 emis de Balaci Eugen;		
C1	Intabulare, drept de IPOTECA, Valoare:99000 EUR+ celelalte obligatii de plata aferente creditului 1) <b>PROCREDIT BANK SA, CIF:14622194</b>	A1

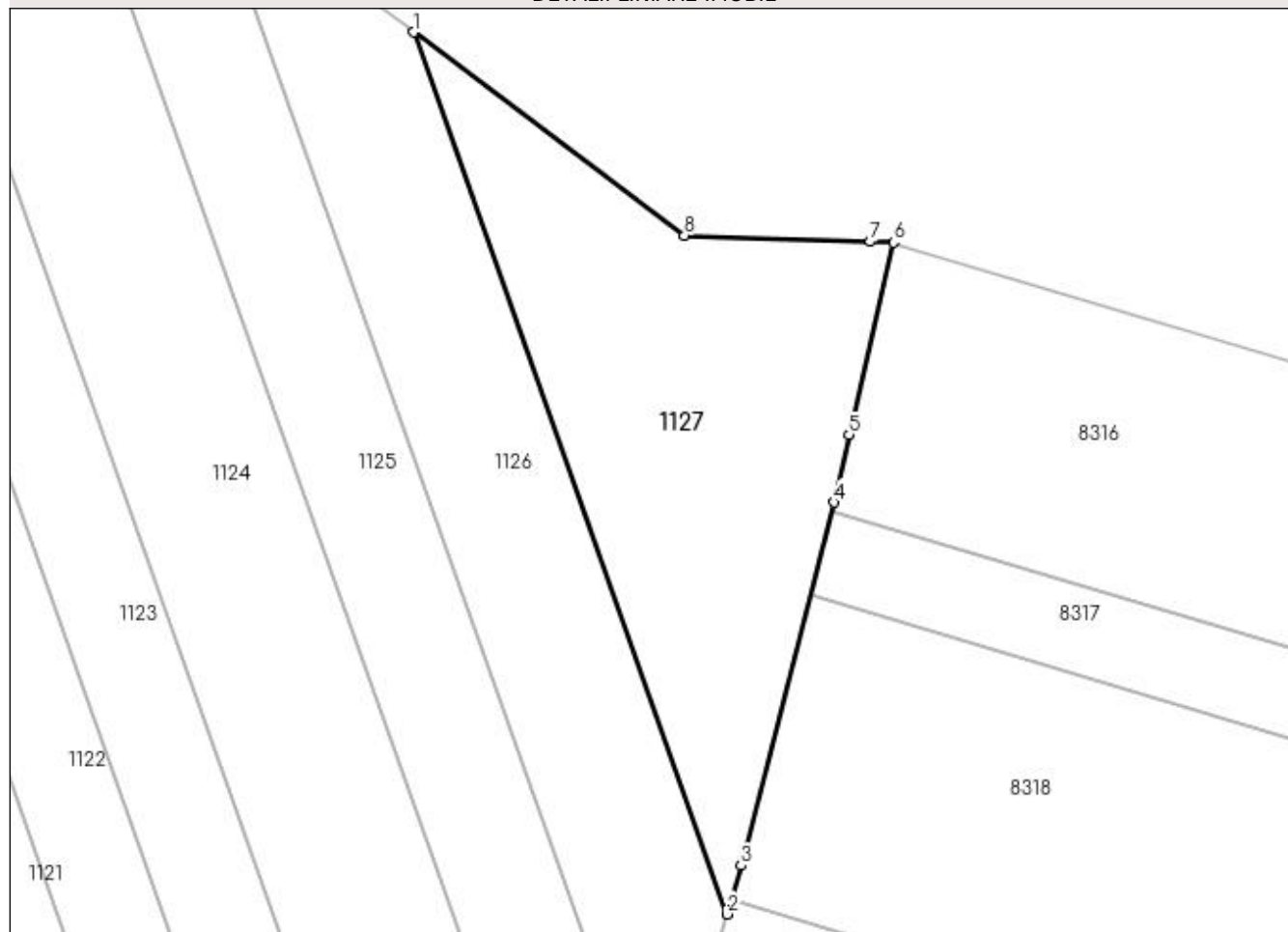
## Anexa Nr. 1 La Partea I

## Teren

Nr cadastral	Suprafața (mp)*	Observații / Referințe
32291	5.000	

\* Suprafața este determinată în planul de proiecție Stereo 70.

## DETALII LINIARE IMOBIL



## Date referitoare la teren

Crt	Categorie folosință	Intra vilan	Suprafața (mp)	Tarla	Parcelă	Nr. topo	Observații / Referințe
1	arabil	NU	5.000	2	688	-	

## Lungime Segmente

1) Valorile lungimilor segmentelor sunt obținute din proiecție în plan.

Punct început	X / Y	Punct sfârșit	X / Y	Lungime segment (** (m)
1	435.960,992 304.409,173	2	436.016,322 304.253,364	165.342
2	436.016,322 304.253,364	3	436.018,836 304.261,95	8.946
3	436.018,836 304.261,95	4	436.035,18 304.326,085	66.185
4	436.035,18 304.326,085	5	436.037,91 304.338,035	12.258
5	436.037,91 304.338,035	6	436.045,72 304.372,024	34.875

Punct început	X / Y	Punct sfârșit	X / Y	Lungime segment (** (m)
6	436.045,72 304.372,024	7	436.041,647 304.372,16	4.075
7	436.041,647 304.372,16	8	436.008,816 304.373,26	32.849
8	436.008,816 304.373,26	1	435.960,992 304.409,173	59.807

\*\* Lungimile segmentelor sunt determinate în planul de proiecție Stereo 70 și sunt rotunjite la 1 milimetru.

\*\*\* Distanța dintre puncte este formată din segmente cumulate ce sunt mai mici decât valoarea 1 milimetru.



**DATE DESPRE IMOBILUL NR. 1128**

Oficiul de Cadastru și Publicitate Imobiliară DOLJ  
Biroul de Cadastru și Publicitate Imobiliară Craiova

**A. Partea I. Descrierea imobilului**

TEREN Extravilan

Adresa: Jud. Dolj, T 2, P 691

Nr. Crt	Nr cadastral Nr. topografic	Suprafața* (mp)	Observații / Referințe
A1	32493	10.000	Sector cadastral:12 Teren neimprejmuit;

**B. Partea II. Proprietari și acte**

Inscrieri privitoare la dreptul de proprietate și alte drepturi reale	Referințe
<b>236899 / 01/10/2021</b>	
Act Notarial nr. CONTRACT DE VANZARE AUT. NR. 3279, din 30/09/2021 emis de NP DOINA FAURAR;	
B4	A1
Intabulare, drept de PROPRIETATE, dobândit prin Conventie, cota actuala 1/1, cota initiala 1/1 1) <b>RURAL OLTENIA SRL</b> , CIF:22112978	

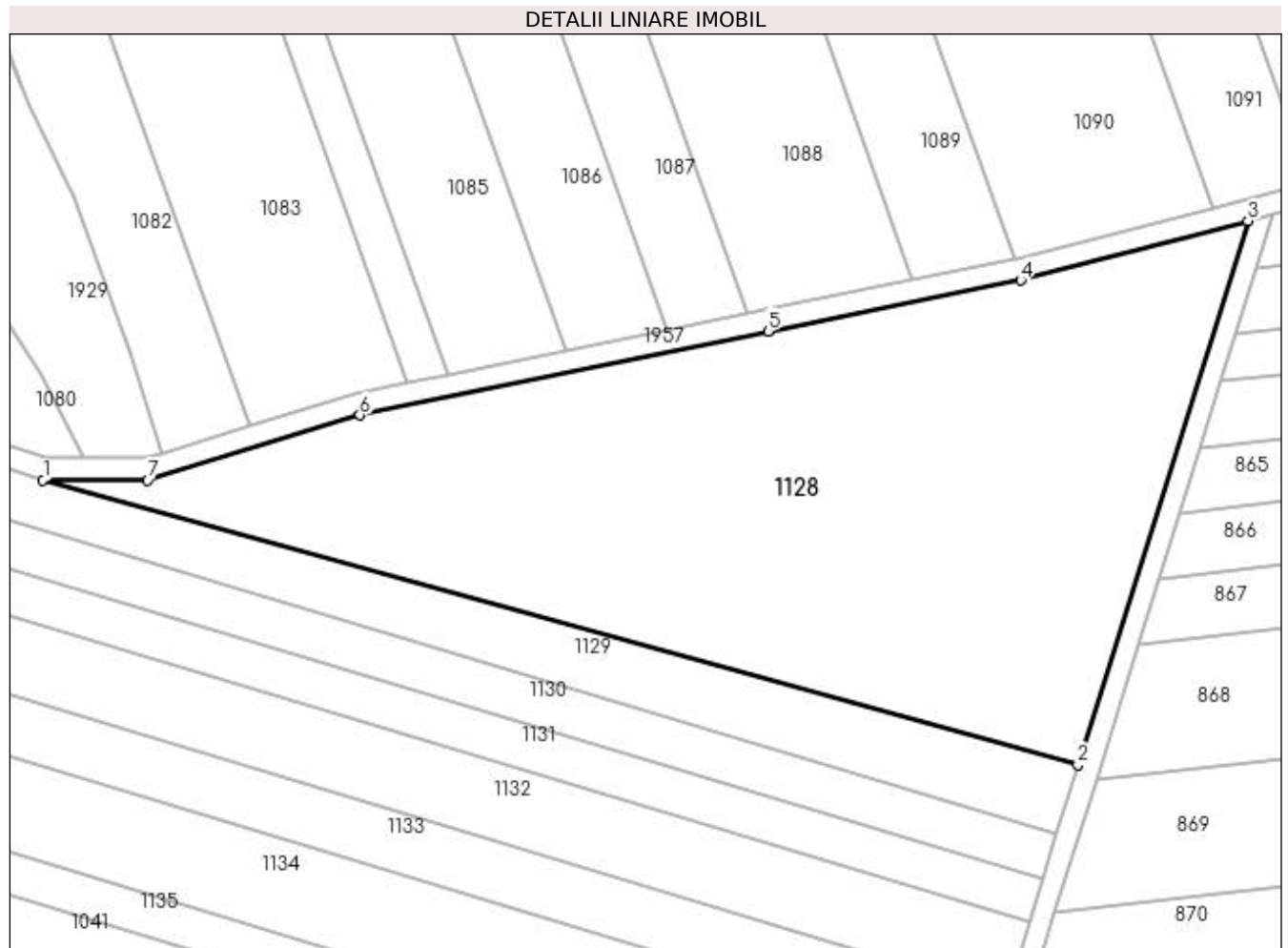
**C. Partea III. SARCINI .**

Inscrieri privind dezmembramintele dreptului de proprietate, drepturi reale de garanție și sarcini	Referințe
NU SUNT	

**Anexa Nr. 1 La Partea I****Teren**

Nr cadastral	Suprafața (mp)*	Observații / Referințe
32493	10.000	

\* Suprafața este determinată în planul de proiecție Stereo 70.

**Date referitoare la teren**

Crt	Categorie folosință	Intra vilan	Suprafața (mp)	Tarla	Parcelă	Nr. topo	Observații / Referințe
1	arabil	NU	10.000	2	691	-	

**Lungime Segmente**

1) Valorile lungimilor segmentelor sunt obținute din proiecție în plan.

Punct început	X / Y	Punct sfârșit	X / Y	Lungime segment (** (m)
1	434.897,075 304.006,305	2	435.087,271 303.953,978	197.263
2	435.087,271 303.953,978	3	435.118,493 304.053,877	104.664
3	435.118,493 304.053,877	4	435.076,744 304.042,951	43.155
4	435.076,744 304.042,951	5	435.030,303 304.033,663	47.361
5	435.030,303 304.033,663	6	434.955,276 304.018,22	76.6

Punct început	X / Y	Punct sfârșit	X / Y	Lungime segment (** (m)
6	434.955,276 304.018,22	7	434.916,294 304.006,305	40.762
7	434.916,294 304.006,305	1	434.897,075 304.006,305	19.219

\*\* Lungimile segmentelor sunt determinate în planul de proiecție Stereo 70 și sunt rotunjite la 1 milimetru.

\*\*\* Distanța dintre puncte este formată din segmente cumulate ce sunt mai mici decât valoarea 1 milimetru.





**DATE DESPRE IMOBILUL NR. 1129**

Oficiul de Cadastru și Publicitate Imobiliară DOLJ  
Biroul de Cadastru și Publicitate Imobiliară Craiova

**A. Partea I. Descrierea imobilului**

TEREN Extravilan

Adresa: Jud. Dolj, T2 P689/1

Nr. Crt	Nr cadastral Nr. topografic	Suprafața* (mp)	Observații / Referințe
A1		6.607	Sector cadastral:12 Teren neimprejmuit; În TDP a fost înscris în mod eronat T1, corect fiind T2

**B. Partea II. Proprietari și acte**

Inscrieri privitoare la dreptul de proprietate și alte drepturi reale		Referințe
/		
Act Administrativ nr. TDP 1562, din 26/12/2003 emis de CJSAPT DOLJ;		
B1	Intabulare, drept de PROPRIETATE, dobandit prin Reconstituire, cota actuala 1/1, cota initiala 1/1 1) PĂTRU CONSTANTIN, Lipsa CNP	A1

**C. Partea III. SARCINI .**

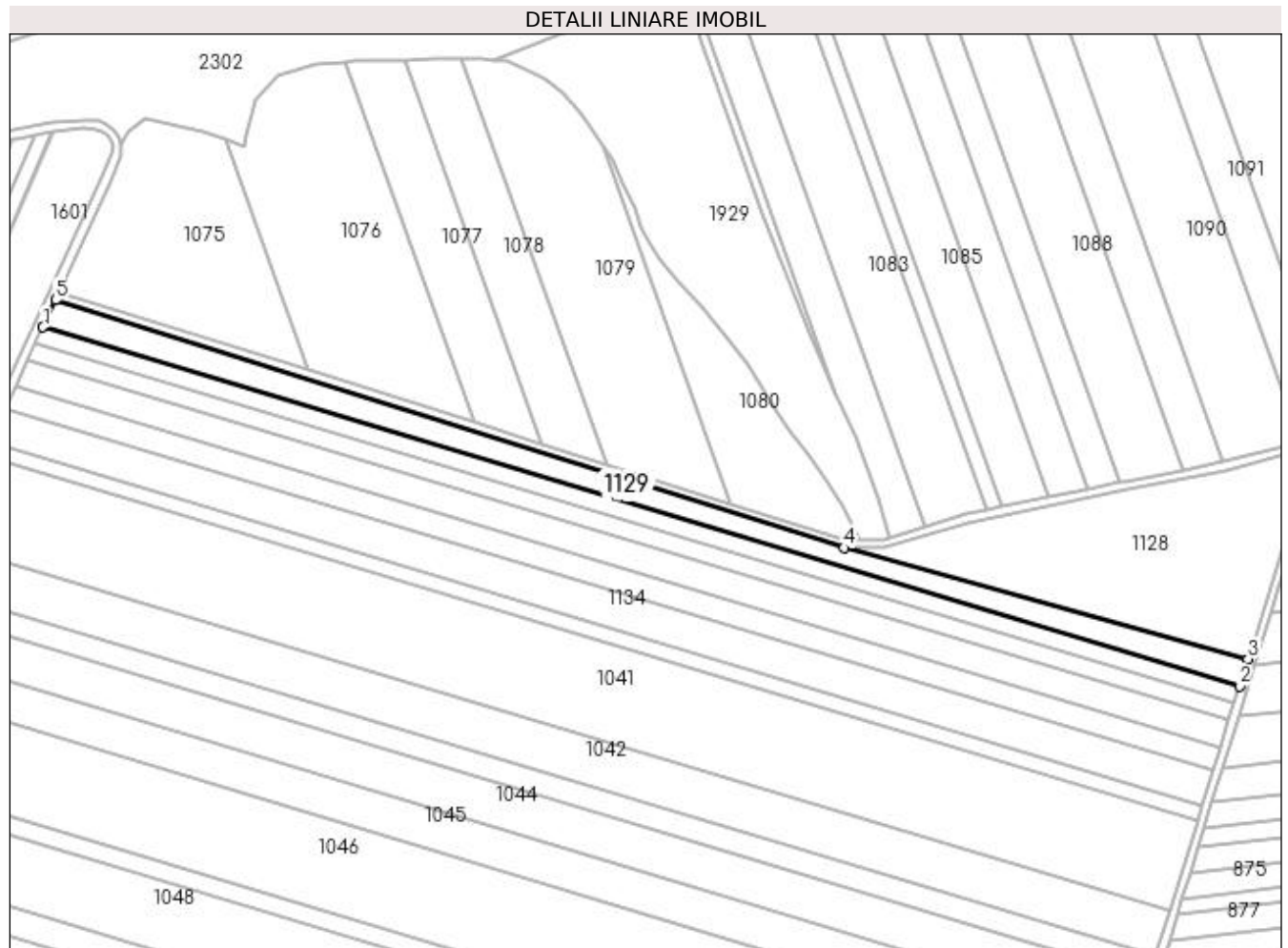
Inscrieri privind dezmembramintele dreptului de proprietate, drepturi reale de garanție și sarcini	Referințe
NU SUNT	

## Anexa Nr. 1 La Partea I

## Teren

Nr cadastral	Suprafața (mp)*	Observații / Referințe
	6.607	În TDP a fost înscris în mod eronat T1, corect fiind T2

\* Suprafața este determinată în planul de proiecție Stereo 70.



## Date referitoare la teren

Crt	Categorie folosință	Intra vilan	Suprafața (mp)	Tarla	Parcelă	Nr. topo	Observații / Referințe
1	arabil	NU	6.607	2	689/1	-	

## Lungime Segmente

1) Valorile lungimilor segmentelor sunt obținute din proiecție în plan.

Punct început	X / Y	Punct sfârșit	X / Y	Lungime segment (** (m)
1	434.520,084 304.110,104	2	435.083,316 303.941,322	587.978
2	435.083,316 303.941,322	3	435.087,271 303.953,978	13.26
3	435.087,271 303.953,978	4	434.897,075 304.006,305	197.263
4	434.897,075 304.006,305	5	434.525,973 304.122,895	388.986
5	434.525,973 304.122,895	1	434.520,084 304.110,104	14.082

**\*\* Lungimile segmentelor sunt determinate în planul de proiecție Stereo 70 și sunt rotunjite la 1 milimetru.**

**\*\*\* Distanța dintre puncte este formată din segmente cumulate ce sunt mai mici decât valoarea 1 milimetru.**



**DATE DESPRE IMOBILUL NR. 1130**

Oficiul de Cadastru și Publicitate Imobiliară DOLJ  
Biroul de Cadastru și Publicitate Imobiliară Craiova

**A. Partea I. Descrierea imobilului**

TEREN Extravilan

Adresa: Jud. Dolj, T2 P691

Nr. Crt	Nr cadastral Nr. topografic	Suprafața* (mp)	Observații / Referințe
A1		5.000	Sector cadastral:12 Teren neimprejmuit;

**B. Partea II. Proprietari și acte**

Inscrieri privitoare la dreptul de proprietate și alte drepturi reale	Referințe
/	
Act Administrativ nr. TDP 92759538, din 22/02/1995 emis de CJSAPT DOLJ;	
B1	A1
Intabulare, drept de PROPRIETATE, dobândit prin Reconstituire, cota actuala 1/1, cota initiala 1/1	
1) STANCU GEORGETA, Lipsa CNP	
2) CURCEA MARIN, Lipsa CNP	

**C. Partea III. SARCINI .**

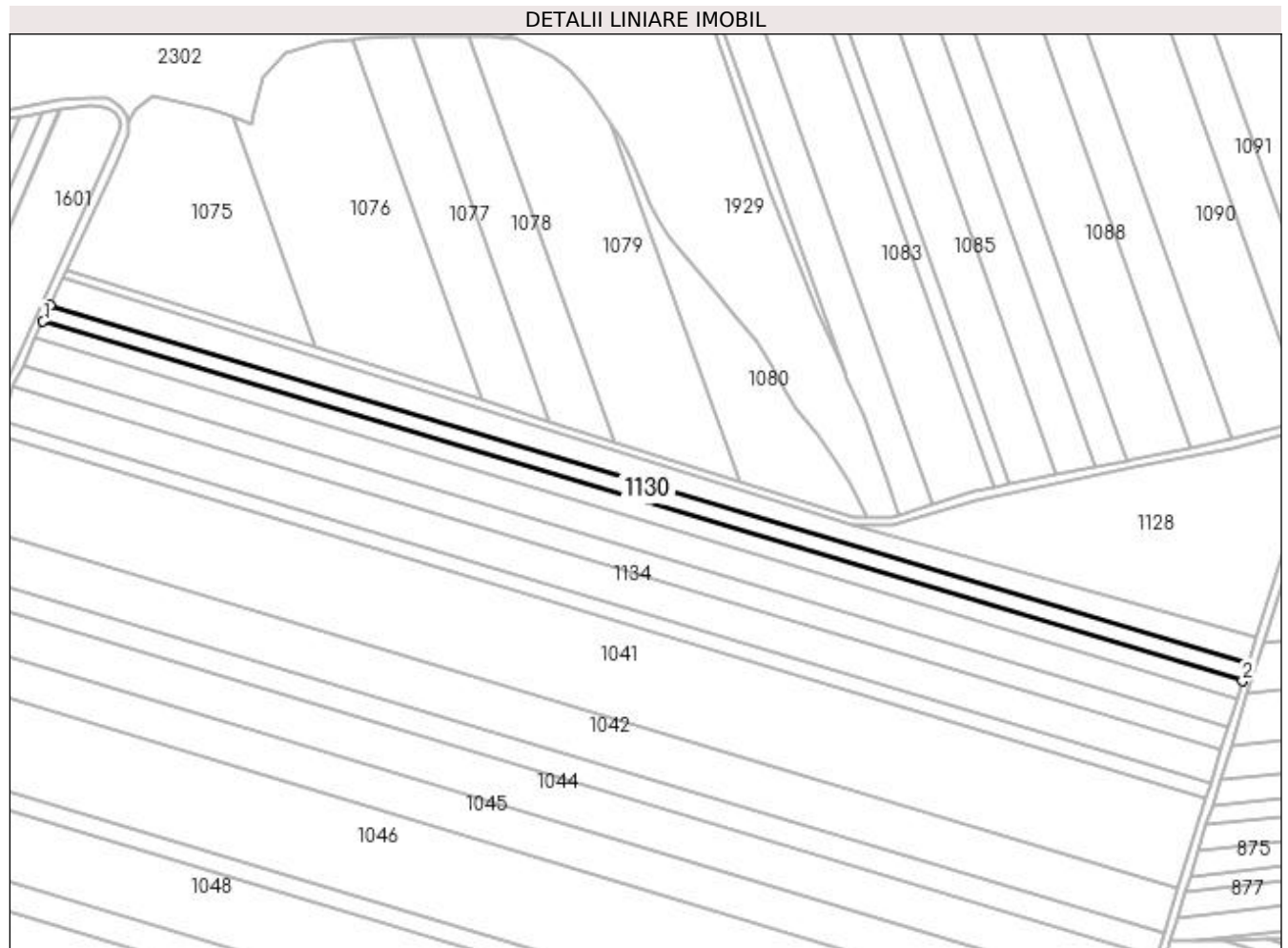
Inscrieri privind dezmembramintele dreptului de proprietate, drepturi reale de garanție și sarcini	Referințe
NU SUNT	

## Anexa Nr. 1 La Partea I

## Teren

Nr cadastral	Suprafața (mp)*	Observații / Referințe
	5.000	

\* Suprafața este determinată în planul de proiecție Stereo 70.



## Date referitoare la teren

Crt	Categorie folosință	Intra vilan	Suprafața (mp)	Tarla	Parcelă	Nr. topo	Observații / Referințe
1	arabil	NU	5.000	2	691	-	

## Lungime Segmente

1) Valorile lungimilor segmentelor sunt obținute din proiecție în plan.

Punct început	X / Y	Punct sfârșit	X / Y	Lungime segment (** (m)
1	434.516,495 304.102,31	2	435.080,781 303.933,213	589.078
2	435.080,781 303.933,213	3	435.083,316 303.941,322	8.496
3	435.083,316 303.941,322	4	434.520,084 304.110,104	587.978
4	434.520,084 304.110,104	1	434.516,495 304.102,31	8.581

**\*\* Lungimile segmentelor sunt determinate în planul de proiecție Stereo 70 și sunt rotunjite la 1 milimetru.**

**\*\*\* Distanța dintre puncte este formată din segmente cumulate ce sunt mai mici decât valoarea 1 milimetru.**





**DATE DESPRE IMOBILUL NR. 1131**

Oficiul de Cadastru și Publicitate Imobiliară DOLJ  
Biroul de Cadastru și Publicitate Imobiliară Craiova

**A. Partea I. Descrierea imobilului**

TEREN Extravilan

Adresa: Jud. Dolj, T2 P692

Nr. Crt	Nr cadastral Nr. topografic	Suprafața* (mp)	Observații / Referințe
A1		5.000	Sector cadastral:12 Teren neimprejmuit;

**B. Partea II. Proprietari și acte**

Inscrieri privitoare la dreptul de proprietate și alte drepturi reale	Referințe
/	
Act Administrativ nr. TDP 280-2192, din 15/12/1993 emis de CJS DAPT DOLJ;	
B1	A1
Intabulare, drept de PROPRIETATE, dobândit prin Reconstituire, cota actuala 1/1, cota initiala 1/1 1) PRICOIU MIHALACHE, Lipsa CNP	

**C. Partea III. SARCINI .**

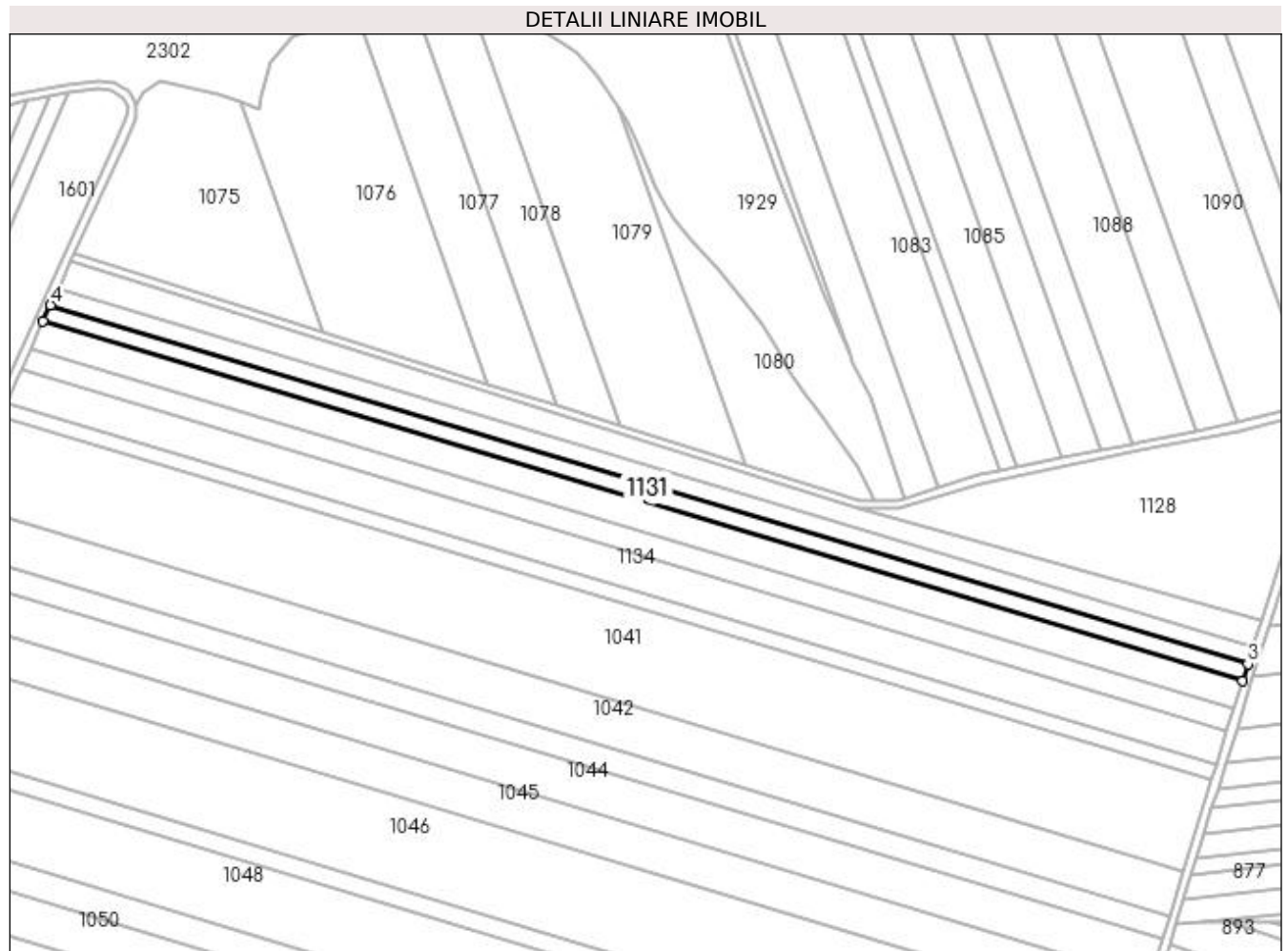
Inscrieri privind dezmembramintele dreptului de proprietate, drepturi reale de garanție și sarcini	Referințe
NU SUNT	

## Anexa Nr. 1 La Partea I

## Teren

Nr cadastral	Suprafața (mp)*	Observații / Referințe
	5.000	

\* Suprafața este determinată în planul de proiecție Stereo 70.



## Date referitoare la teren

Crt	Categorie folosință	Intra vilan	Suprafața (mp)	Tarla	Parcelă	Nr. topo	Observații / Referințe
1	arabil	NU	5.000	2	692	-	

## Lungime Segmente

1) Valorile lungimilor segmentelor sunt obținute din proiecție în plan.

Punct început	X / Y	Punct sfârșit	X / Y	Lungime segment (** (m)
1	434.512,914 304.094,531	2	435.078,251 303.925,118	590.175
2	435.078,251 303.925,118	3	435.080,781 303.933,213	8.481
3	435.080,781 303.933,213	4	434.516,495 304.102,31	589.078
4	434.516,495 304.102,31	1	434.512,914 304.094,531	8.564

**\*\* Lungimile segmentelor sunt determinate în planul de proiecție Stereo 70 și sunt rotunjite la 1 milimetru.**

**\*\*\* Distanța dintre puncte este formată din segmente cumulate ce sunt mai mici decât valoarea 1 milimetru.**



**DATE DESPRE IMOBILUL NR. 1132**

Oficiul de Cadastru și Publicitate Imobiliară DOLJ  
Biroul de Cadastru și Publicitate Imobiliară Craiova

**A. Partea I. Descrierea imobilului**

TEREN Extravilan

Adresa: Jud. Dolj, T2 P691

Nr. Crt	Nr cadastral Nr. topografic	Suprafața* (mp)	Observații / Referințe
A1		8.152	Sector cadastral:12 Teren neimprejmuit;

**B. Partea II. Proprietari și acte**

Inscrieri privitoare la dreptul de proprietate și alte drepturi reale	Referințe
/	
Act Administrativ nr. TDP 921-59538, din 21/09/1997 emis de CJSAPT DOLJ;	
B1	A1
Intabulare, drept de PROPRIETATE, dobândit prin Reconstituire, cota actuala 1/1, cota initiala 1/1 1) PRICOIU ELENA, Lipsa CNP	

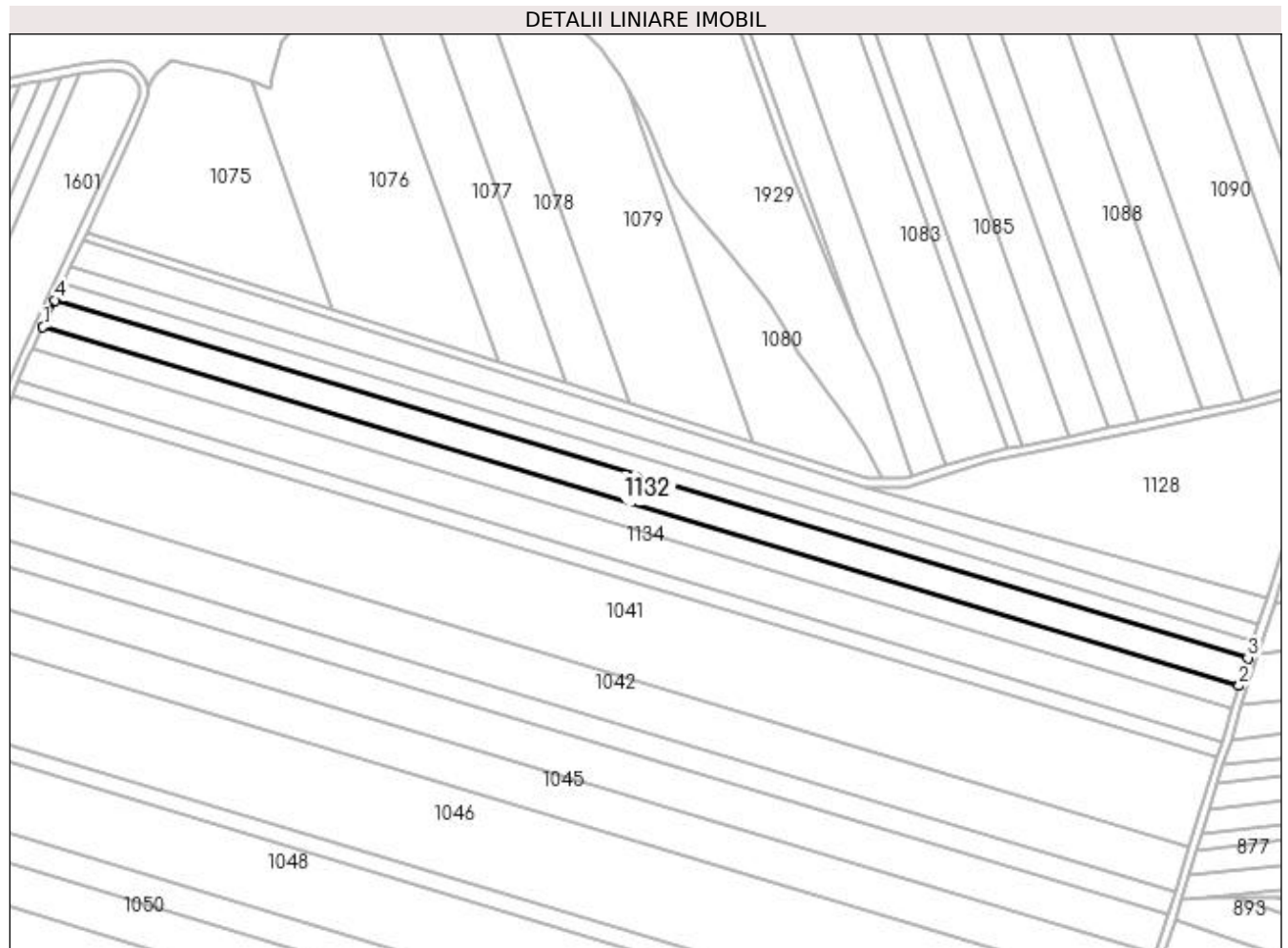
**C. Partea III. SARCINI .**

Inscrieri privind dezmembramintele dreptului de proprietate, drepturi reale de garanție și sarcini	Referințe
NU SUNT	

**Anexa Nr. 1 La Partea I****Teren**

Nr cadastral	Suprafața (mp)*	Observații / Referințe
	8.152	

\* Suprafața este determinată în planul de proiecție Stereo 70.

**Date referitoare la teren**

Crt	Categorie folosință	Intra vilan	Suprafața (mp)	Tarla	Parcelă	Nr. topo	Observații / Referințe
1	arabil	NU	8.152	2	691	-	

**Lungime Segmente**

1) Valorile lungimilor segmentelor sunt obținute din proiecție în plan.

Punct început	X / Y	Punct sfârșit	X / Y	Lungime segment (** (m)
1	434.507,089 304.081,878	2	435.074,137 303.911,954	591.961
2	435.074,137 303.911,954	3	435.078,251 303.925,118	13.792
3	435.078,251 303.925,118	4	434.512,914 304.094,531	590.175
4	434.512,914 304.094,531	1	434.507,089 304.081,878	13.929

**\*\* Lungimile segmentelor sunt determinate în planul de proiecție Stereo 70 și sunt rotunjite la 1 milimetru.**

**\*\*\* Distanța dintre puncte este formată din segmente cumulate ce sunt mai mici decât valoarea 1 milimetru.**





**DATE DESPRE IMOBILUL NR. 1133**

Oficiul de Cadastru și Publicitate Imobiliară DOLJ  
Biroul de Cadastru și Publicitate Imobiliară Craiova

**A. Partea I. Descrierea imobilului**

TEREN Extravilan

Adresa: Jud. Dolj, T2 P695

Nr. Crt	Nr cadastral Nr. topografic	Suprafața* (mp)	Observații / Referințe
A1		6.484	Sector cadastral:12 Teren neimprejmuit; În TDP a fost înscris în mod eronat T21, corect fiind T2

**B. Partea II. Proprietari și acte**

Inscrieri privitoare la dreptul de proprietate și alte drepturi reale		Referințe
/		
Act Administrativ nr. TDP 635-15093, din 11/05/1994 emis de CJS DAPT DOLJ;		
B1	Intabulare, drept de PROPRIETATE, dobandit prin Reconstituire, cota actuala 1/1, cota initiala 1/1 1) ILIE I. VICTOR, Lipsa CNP	A1

**C. Partea III. SARCINI .**

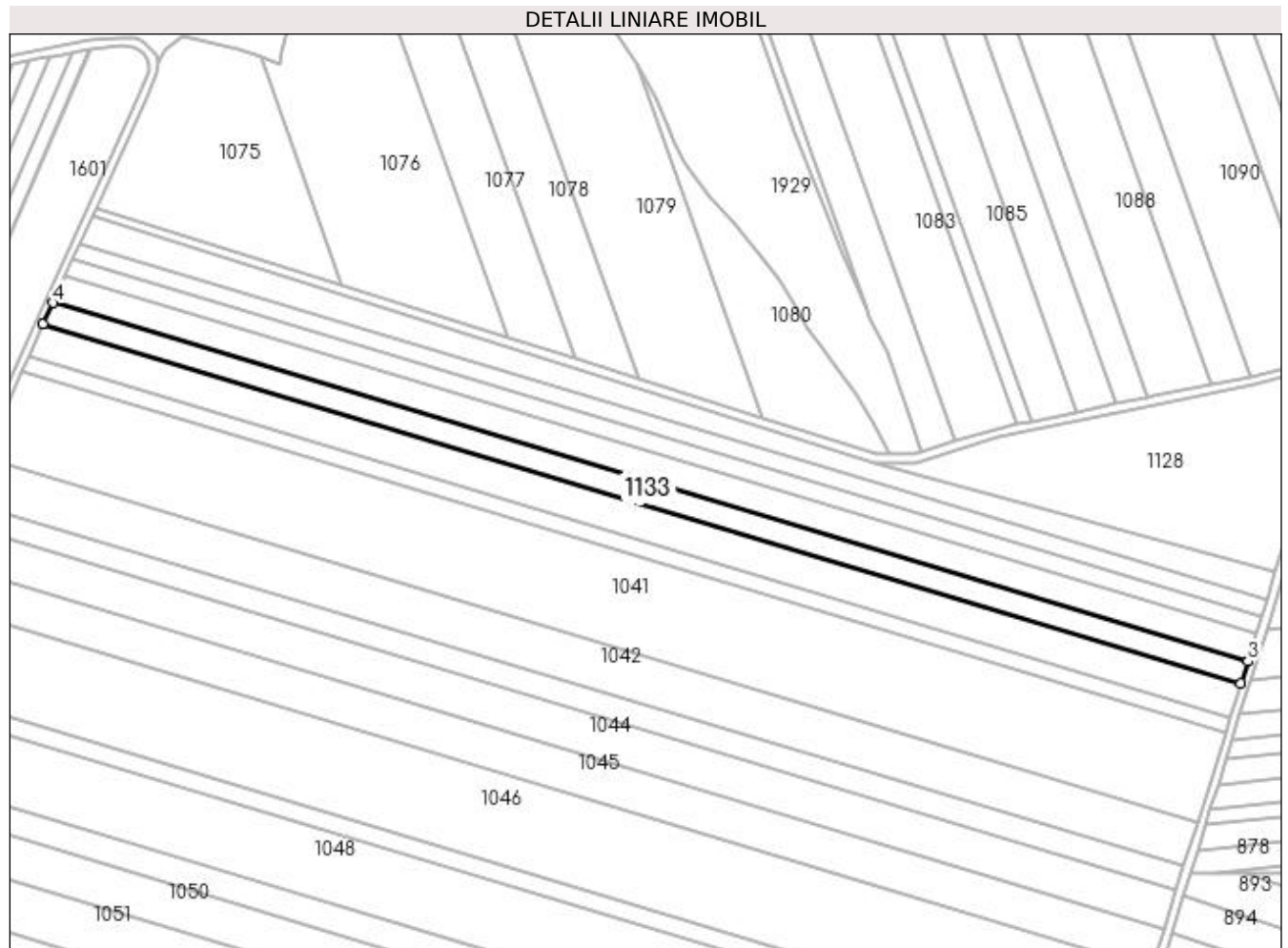
Inscrieri privind dezmembramintele dreptului de proprietate, drepturi reale de garanție și sarcini	Referințe
NU SUNT	

## Anexa Nr. 1 La Partea I

## Teren

Nr cadastral	Suprafața (mp)*	Observații / Referințe
	6.484	În TDP a fost înscris în mod eronat T21, corect fiind T2

\* Suprafața este determinată în planul de proiecție Stereo 70.



## Date referitoare la teren

Crt	Categorie folosință	Intra vilan	Suprafața (mp)	Tarla	Parcelă	Nr. topo	Observații / Referințe
1	arabil	NU	6.484	2	695	-	

## Lungime Segmente

1) Valorile lungimilor segmentelor sunt obținute din proiecție în plan.

Punct început	X / Y	Punct sfârșit	X / Y	Lungime segment (** (m)
1	434.502,468 304.071,842	2	435.070,873 303.901,511	593.378
2	435.070,873 303.901,511	3	435.074,137 303.911,954	10.941
3	435.074,137 303.911,954	4	434.507,089 304.081,878	591.961
4	434.507,089 304.081,878	1	434.502,468 304.071,842	11.049

**\*\* Lungimile segmentelor sunt determinate în planul de proiecție Stereo 70 și sunt rotunjite la 1 milimetru.**

**\*\*\* Distanța dintre puncte este formată din segmente cumulate ce sunt mai mici decât valoarea 1 milimetru.**



**DATE DESPRE IMOBILUL NR. 1134**

Oficiul de Cadastru și Publicitate Imobiliară DOLJ  
Biroul de Cadastru și Publicitate Imobiliară Craiova

**A. Partea I. Descrierea imobilului**

TEREN Extravilan

Adresa: Jud. Dolj, T2 P694

Nr. Crt	Nr cadastral Nr. topografic	Suprafața* (mp)	Observații / Referințe
A1		10.000	Sector cadastral:12 Teren neimprejmuit;

**B. Partea II. Proprietari și acte**

Inscrieri privitoare la dreptul de proprietate și alte drepturi reale	Referințe
/	
Act Administrativ nr. TDP 461-2162, din 28/02/1994 emis de CJS DAPT DOLJ;	
B1	A1
Intabulare, drept de PROPRIETATE, dobândit prin Reconstituire, cota actuala 1/1, cota initiala 1/1	
1) NICOLA IOANA, Lipsa CNP	
2) MATEI MIHALACHE, Lipsa CNP	

**C. Partea III. SARCINI .**

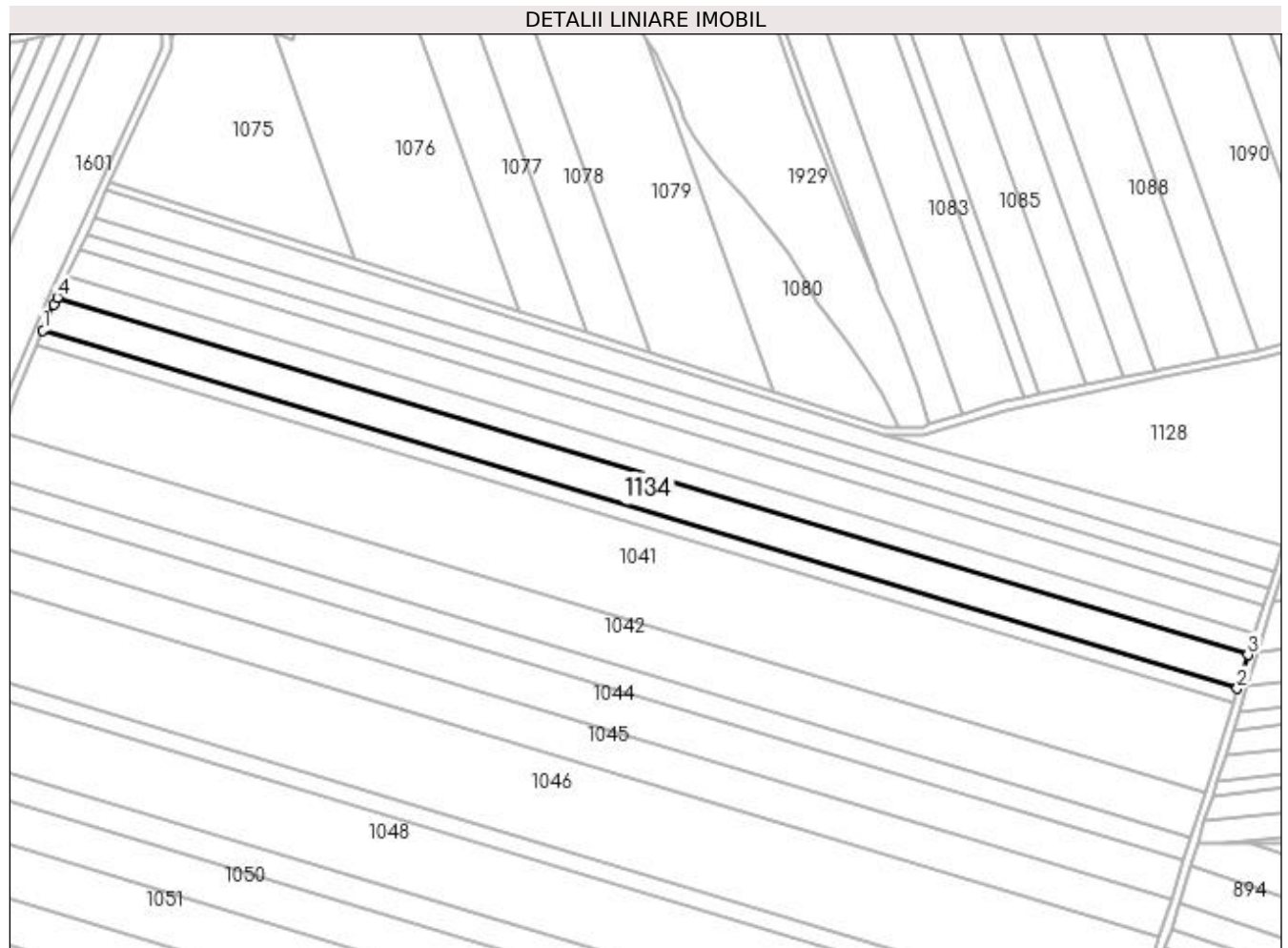
Inscrieri privind dezmembramintele dreptului de proprietate, drepturi reale de garanție și sarcini	Referințe
NU SUNT	

## Anexa Nr. 1 La Partea I

## Teren

Nr cadastral	Suprafața (mp)*	Observații / Referințe
	10.000	

\* Suprafața este determinată în planul de proiecție Stereo 70.



## Date referitoare la teren

Crt	Categorie folosință	Intra vilan	Suprafața (mp)	Tarla	Parcelă	Nr. topo	Observații / Referințe
1	arabil	NU	10.000	2	694	-	

## Lungime Segmente

1) Valorile lungimilor segmentelor sunt obținute din proiecție în plan.

Punct început	X / Y	Punct sfârșit	X / Y	Lungime segment (** (m)
1	434.495,65 304.056,321	2	435.065,853 303.885,45	595.255
2	435.065,853 303.885,45	3	435.070,873 303.901,511	16.827
3	435.070,873 303.901,511	4	434.502,468 304.071,842	593.378
4	434.502,468 304.071,842	5	434.500,926 304.068,493	3.687
5	434.500,926 304.068,493	1	434.495,65 304.056,321	13.266

**\*\* Lungimile segmentelor sunt determinate în planul de proiecție Stereo 70 și sunt rotunjite la 1 milimetru.**

**\*\*\* Distanța dintre puncte este formată din segmente cumulate ce sunt mai mici decât valoarea 1 milimetru.**





**DATE DESPRE IMOBILUL NR. 1135**

Oficiul de Cadastru și Publicitate Imobiliară DOLJ  
Biroul de Cadastru și Publicitate Imobiliară Craiova

**A. Partea I. Descrierea imobilului**

TEREN Extravilan

Adresa: Jud. Dolj, T2 P695

Nr. Crt	Nr cadastral Nr. topografic	Suprafața* (mp)	Observații / Referințe
A1		4.415	Sector cadastral:12 Teren neimprejmit;

**B. Partea II. Proprietari și acte**

Inscrieri privitoare la dreptul de proprietate și alte drepturi reale		Referințe
/		
Act Administrativ nr. TDP 711-9674, din 09/01/1996 emis de CJS DAPT DOLJ;		
B1	Intabulare, drept de PROPRIETATE, dobândit prin Reconstituire, cota actuala 1/1, cota initiala 1/1 1) RADU IOANA, Lipsa CNP 2) BOZNEA VICTORIA, Lipsa CNP 3) MARICA MIHALACHE, Lipsa CNP 4) MARICA ILIE, Lipsa CNP 5) MARICA MARIN, Lipsa CNP	A1

**C. Partea III. SARCINI .**

Inscrieri privind dezmembramintele dreptului de proprietate, drepturi reale de garanție și sarcini	Referințe
NU SUNT	

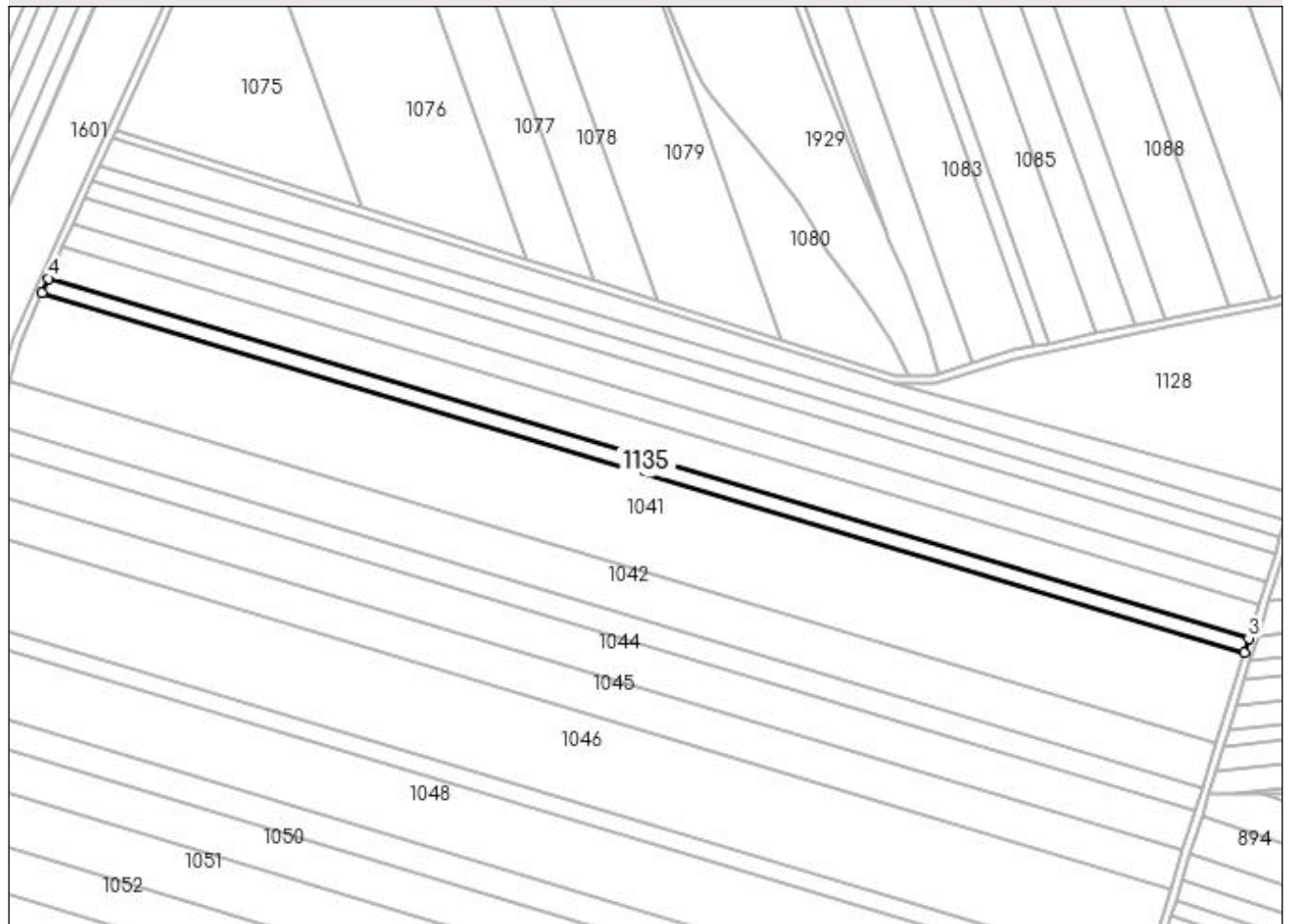
## Anexa Nr. 1 La Partea I

## Teren

Nr cadastral	Suprafața (mp)*	Observații / Referințe
	4.415	

\* Suprafața este determinată în planul de proiecție Stereo 70.

## DETALII LINIARE IMOBIL



## Date referitoare la teren

Crt	Categorie folosință	Intra vilan	Suprafața (mp)	Tarla	Parcelă	Nr. topo	Observații / Referințe
1	arabil	NU	4.415	2	695	-	

## Lungime Segmente

1) Valorile lungimilor segmentelor sunt obținute din proiecție în plan.

Punct început	X / Y	Punct sfârșit	X / Y	Lungime segment (** (m)
1	434.492,682 304.049,473	2	435.063,642 303.878,375	596.045
2	435.063,642 303.878,375	3	435.065,853 303.885,45	7.412
3	435.065,853 303.885,45	4	434.495,65 304.056,321	595.255
4	434.495,65 304.056,321	1	434.492,682 304.049,473	7.464

**\*\* Lungimile segmentelor sunt determinate în planul de proiecție Stereo 70 și sunt rotunjite la 1 milimetru.**

**\*\*\* Distanța dintre puncte este formată din segmente cumulate ce sunt mai mici decât valoarea 1 milimetru.**



**DATE DESPRE IMOBILUL NR. 1136**

Oficiul de Cadastru și Publicitate Imobiliară DOLJ  
Biroul de Cadastru și Publicitate Imobiliară Craiova

**A. Partea I. Descrierea imobilului**

TEREN Extravilan

Adresa: Jud. Dolj, T2 P

Nr. Crt	Nr cadastral Nr. topografic	Suprafața* (mp)	Observații / Referințe
A1		11.200	Sector cadastral:12 Teren neimprejmuit;

**B. Partea II. Proprietari și acte**

Inscrieri privitoare la dreptul de proprietate și alte drepturi reale	Referințe
/	
Act Administrativ nr. TDP 693-15093, din 24/01/1995 emis de CJSAPT DOLJ;	
B1	A1
Intabulare, drept de PROPRIETATE, dobandit prin Reconstituire, cota actuala 1/1, cota initiala 1/1 1) TOMA ION DEFUNCT:Da	

**C. Partea III. SARCINI .**

Inscrieri privind dezmembramintele dreptului de proprietate, drepturi reale de garanție și sarcini	Referințe
NU SUNT	

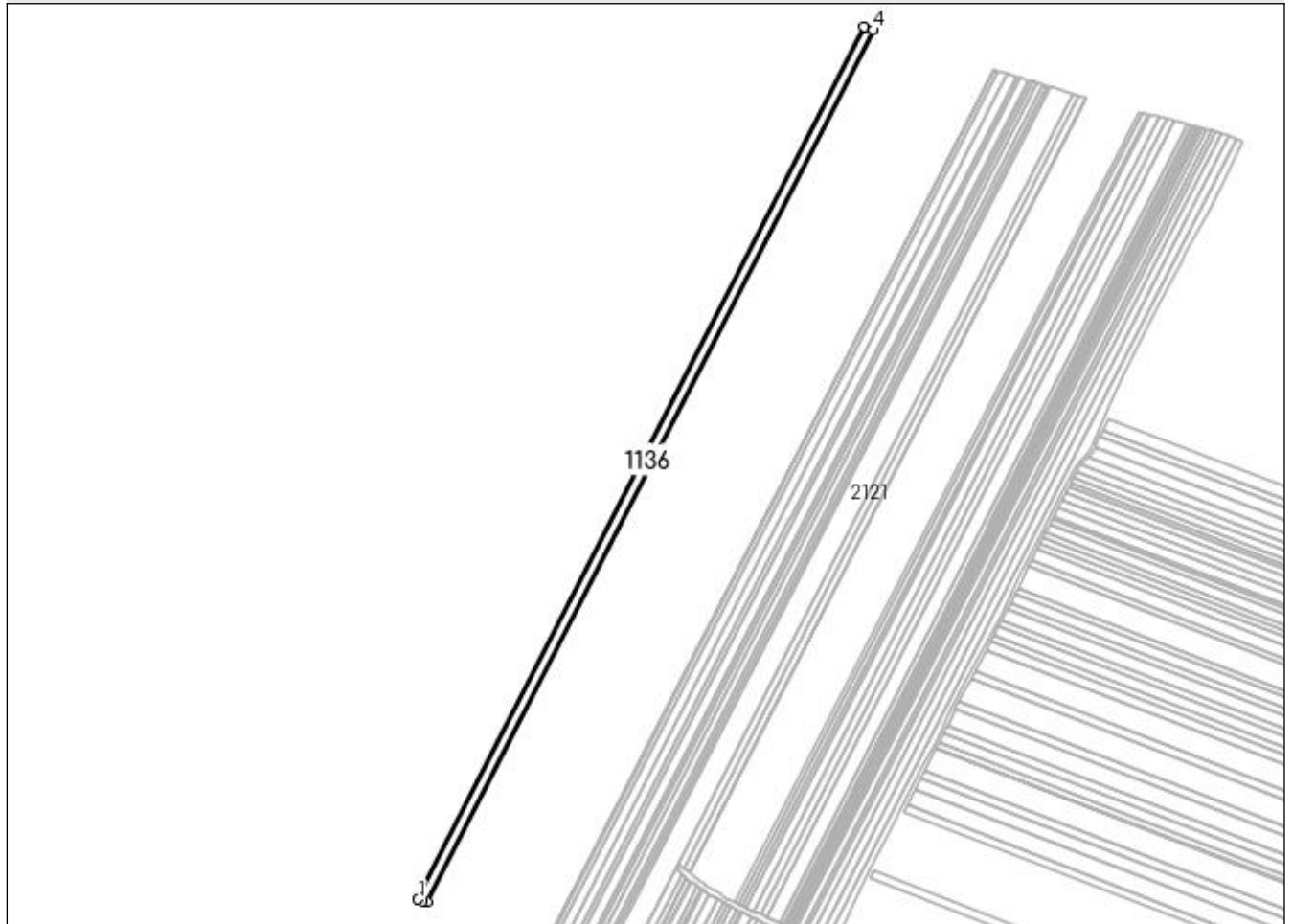
## Anexa Nr. 1 La Partea I

## Teren

Nr cadastral	Suprafața (mp)*	Observații / Referințe
	11.200	

\* Suprafața este determinată în planul de proiecție Stereo 70.

## DETALII LINIARE IMOBIL



## Date referitoare la teren

Crt	Categorie folosință	Intra vilan	Suprafața (mp)	Tarla	Parcelă	Nr. topo	Observații / Referințe
1	arabil	NU	11.200	2	-	-	

## Lungime Segmente

1) Valorile lungimilor segmentelor sunt obținute din proiecție în plan.

Punct început	X / Y	Punct sfârșit	X / Y	Lungime segment (** (m)
1	433.304,757 302.635,392	2	433.309,721 302.633,787	5.217
2	433.309,721 302.633,787	3	433.314,781 302.632,954	5.128
3	433.314,781 302.632,954	4	433.822,995 303.626,122	1115.645
4	433.822,995 303.626,122	5	433.813,291 303.629,185	10.176
5	433.813,291 303.629,185	1	433.304,757 302.635,392	1116.347

**\*\* Lungimile segmentelor sunt determinate în planul de proiecție Stereo 70 și sunt rotunjite la 1 milimetru.**

**\*\*\* Distanța dintre puncte este formată din segmente cumulate ce sunt mai mici decât valoarea 1 milimetru.**





**DATE DESPRE IMOBILUL NR. 1137**

Oficiul de Cadastru și Publicitate Imobiliară DOLJ  
Biroul de Cadastru și Publicitate Imobiliară Craiova

**A. Partea I. Descrierea imobilului**

TEREN Extravilan

Adresa: Jud. Dolj, T2 P1

Nr. Crt	Nr cadastral Nr. topografic	Suprafața* (mp)	Observații / Referințe
A1		5.600	Sector cadastral:12 Teren neimprejmuit;

**B. Partea II. Proprietari și acte**

Inscrieri privitoare la dreptul de proprietate și alte drepturi reale		Referințe
/		
Act Administrativ nr. TDP 1108-1364, din 02/06/1997 emis de CJSAPT DOLJ;		
B1	Intabulare, drept de PROPRIETATE, dobândit prin Reconstituire, cota actuala 1/1, cota initiala 1/1 1) ONCIOIU ION, Lipsa CNP 2) SMARANDACHE ION, Lipsa CNP	A1

**C. Partea III. SARCINI .**

Inscrieri privind dezmembramintele dreptului de proprietate, drepturi reale de garanție și sarcini	Referințe
NU SUNT	

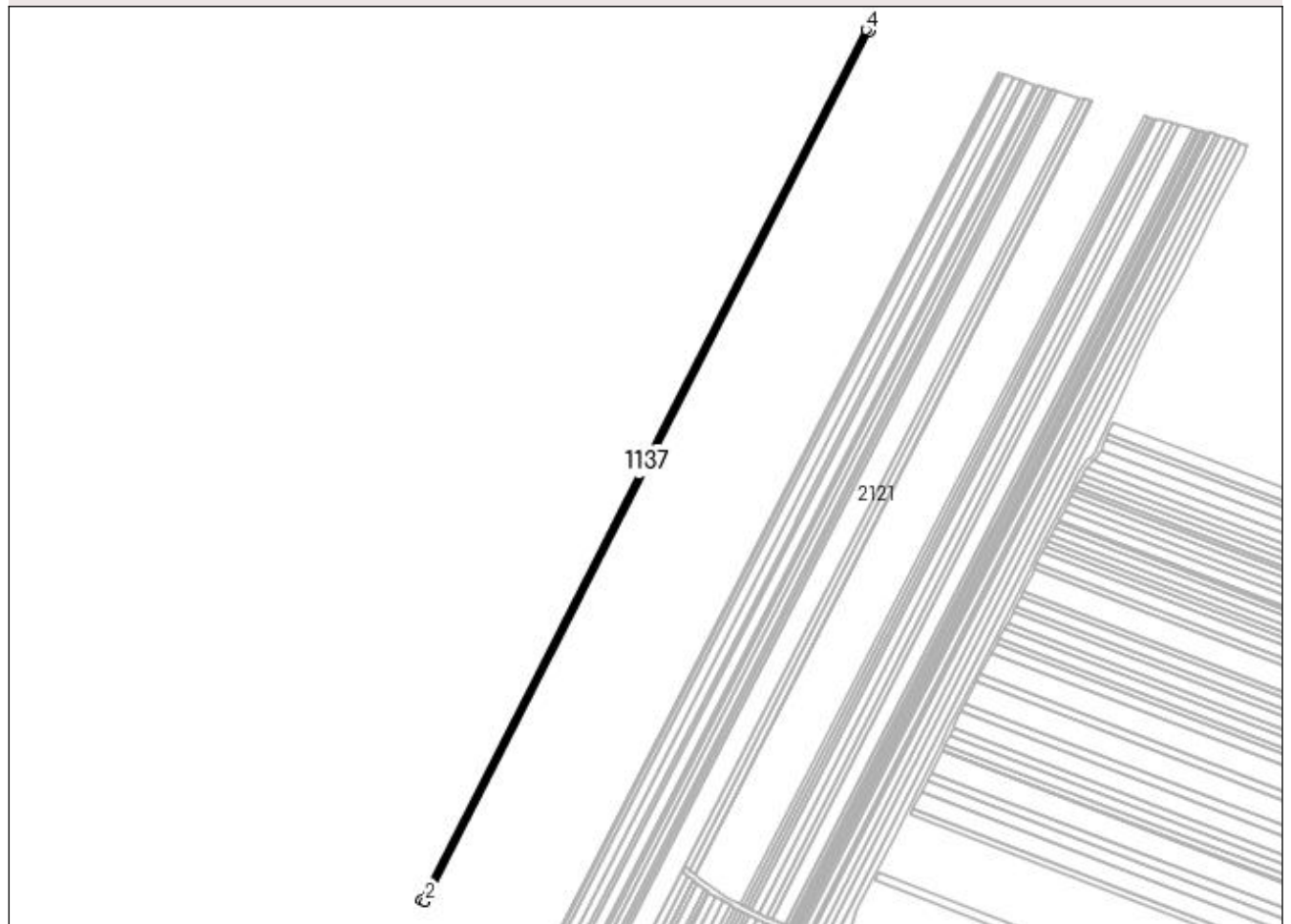
## Anexa Nr. 1 La Partea I

## Teren

Nr cadastral	Suprafața (mp)*	Observații / Referințe
	5.600	

\* Suprafața este determinată în planul de proiecție Stereo 70.

## DETALII LINIARE IMOBIL



## Date referitoare la teren

Crt	Categorie folosință	Intra vilan	Suprafața (mp)	Tarla	Parcelă	Nr. topo	Observații / Referințe
1	arabil	NU	5.600	2	1	-	

## Lungime Segmente

1) Valorile lungimilor segmentelor sunt obținute din proiecție în plan.

Punct început	X / Y	Punct sfârșit	X / Y	Lungime segment (** (m)
1	433.299,922 302.636,956	2	433.304,757 302.635,392	5.082
2	433.304,757 302.635,392	3	433.813,291 303.629,185	1116.347
3	433.813,291 303.629,185	4	433.808,44 303.630,716	5.087
4	433.808,44 303.630,716	1	433.299,922 302.636,956	1116.311

**\*\* Lungimile segmentelor sunt determinate în planul de proiecție Stereo 70 și sunt rotunjite la 1 milimetru.**

**\*\*\* Distanța dintre puncte este formată din segmente cumulate ce sunt mai mici decât valoarea 1 milimetru.**



**DATE DESPRE IMOBILUL NR. 1138**

Oficiul de Cadastru și Publicitate Imobiliară DOLJ  
Biroul de Cadastru și Publicitate Imobiliară Craiova

**A. Partea I. Descrierea imobilului**

TEREN Extravilan

Adresa: Jud. Dolj, T2 P274/59

Nr. Crt	Nr cadastral Nr. topografic	Suprafața* (mp)	Observații / Referințe
A1		12.300	Sector cadastral:12 Teren neimprejmuit; În TDP a fost înscris în mod eronat T1, corect fiind T2

**B. Partea II. Proprietari și acte**

Inscrieri privitoare la dreptul de proprietate și alte drepturi reale		Referințe
/		
Act Administrativ nr. TDP 1137-1364, din 07/05/1997 emis de CJS DAPT DOLJ;		
B1	Intabulare, drept de PROPRIETATE, dobândit prin Reconstituire, cota actuala 1/1, cota initiala 1/1 1) NEAGOE MARIA, Lipsa CNP 2) VLADUȚ ANA, Lipsa CNP	A1

**C. Partea III. SARCINI .**

Inscrieri privind dezmembramintele dreptului de proprietate, drepturi reale de garanție și sarcini	Referințe
NU SUNT	

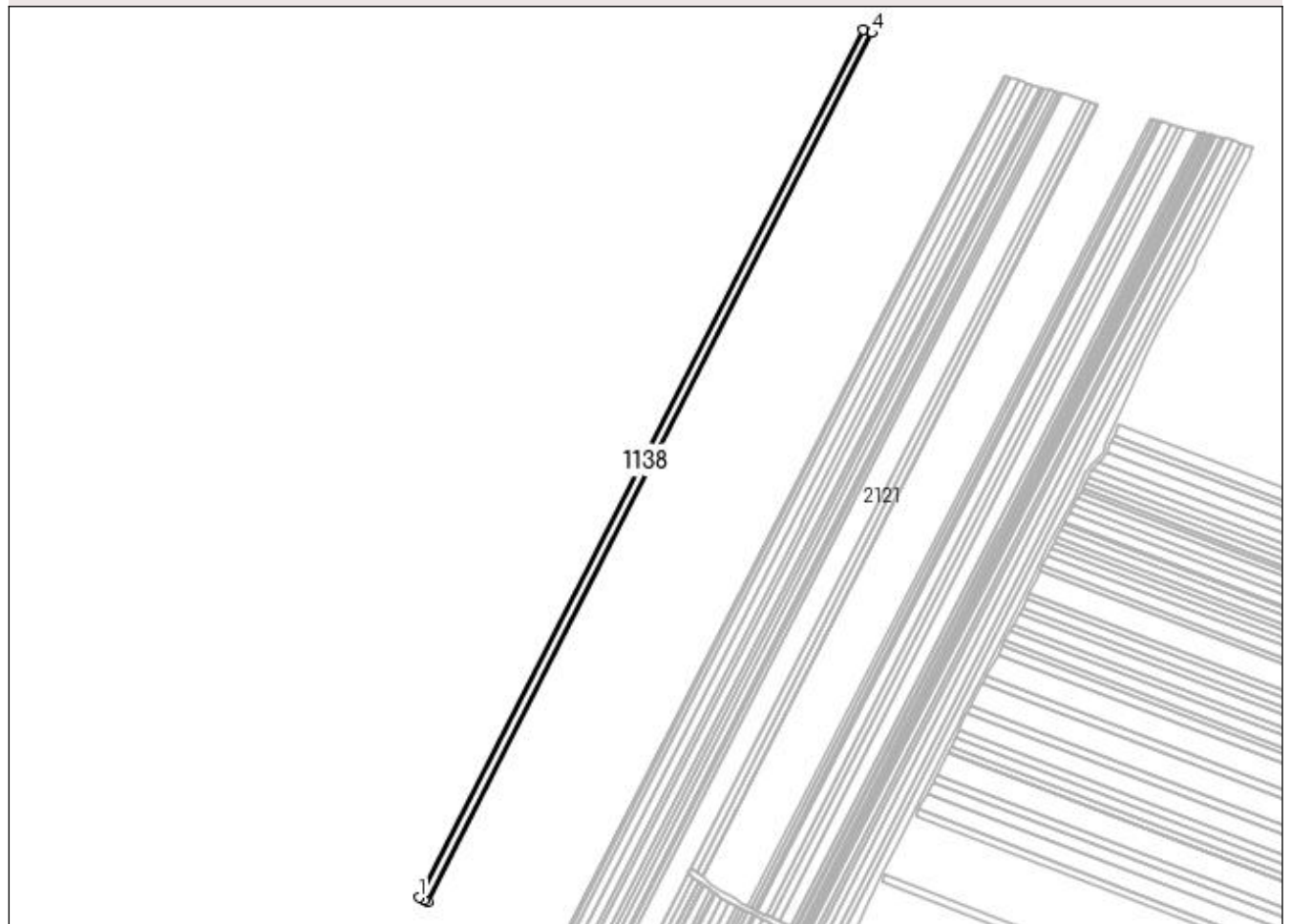
## Anexa Nr. 1 La Partea I

## Teren

Nr cadastral	Suprafața (mp)*	Observații / Referințe
	12.300	În TDP a fost înscris în mod eronat T1, corect fiind T2

\* Suprafața este determinată în planul de proiecție Stereo 70.

## DETALII LINIARE IMOBIL



## Date referitoare la teren

Crt	Categorie folosință	Intra vilan	Suprafața (mp)	Tarla	Parcelă	Nr. topo	Observații / Referințe
1	arabil	NU	12.300	2	274/59	-	

## Lungime Segmente

1) Valorile lungimilor segmentelor sunt obținute din proiecție în plan.

Punct început	X / Y	Punct sfârșit	X / Y	Lungime segment (** (m)
1	433.289,849 302.641,466	2	433.295,892 302.638,259	6.841
2	433.295,892 302.638,259	3	433.299,922 302.636,956	4.235
3	433.299,922 302.636,956	4	433.808,44 303.630,716	1116.311
4	433.808,44 303.630,716	5	433.797,779 303.634,081	11.179
5	433.797,779 303.634,081	1	433.289,849 302.641,466	1115.024

**\*\* Lungimile segmentelor sunt determinate în planul de proiecție Stereo 70 și sunt rotunjite la 1 milimetru.**

**\*\*\* Distanța dintre puncte este formată din segmente cumulate ce sunt mai mici decât valoarea 1 milimetru.**





**DATE DESPRE IMOBILUL NR. 1139**

Oficiul de Cadastru și Publicitate Imobiliară DOLJ  
Biroul de Cadastru și Publicitate Imobiliară Craiova

**A. Partea I. Descrierea imobilului**

TEREN Extravilan

Adresa: Jud. Dolj, T2 P274/60

Nr. Crt	Nr cadastral Nr. topografic	Suprafața* (mp)	Observații / Referințe
A1		15.120	Sector cadastral:12 Teren neimprejmuit; În TDP a fost înscris în mod eronat T1, corect fiind T2

**B. Partea II. Proprietari și acte**

Inscrieri privitoare la dreptul de proprietate și alte drepturi reale		Referințe
/		
Act Administrativ nr. TDP 1237-2179, din 07/12/1998 emis de CJSAPT DOLJ;		
B1	Intabulare, drept de PROPRIETATE, dobândit prin Reconstituire, cota actuala 1/1, cota initiala 1/1 1) MITRUȚ ANICA, Lipsa CNP	A1

**C. Partea III. SARCINI .**

Inscrieri privind dezmembramintele dreptului de proprietate, drepturi reale de garanție și sarcini	Referințe
NU SUNT	

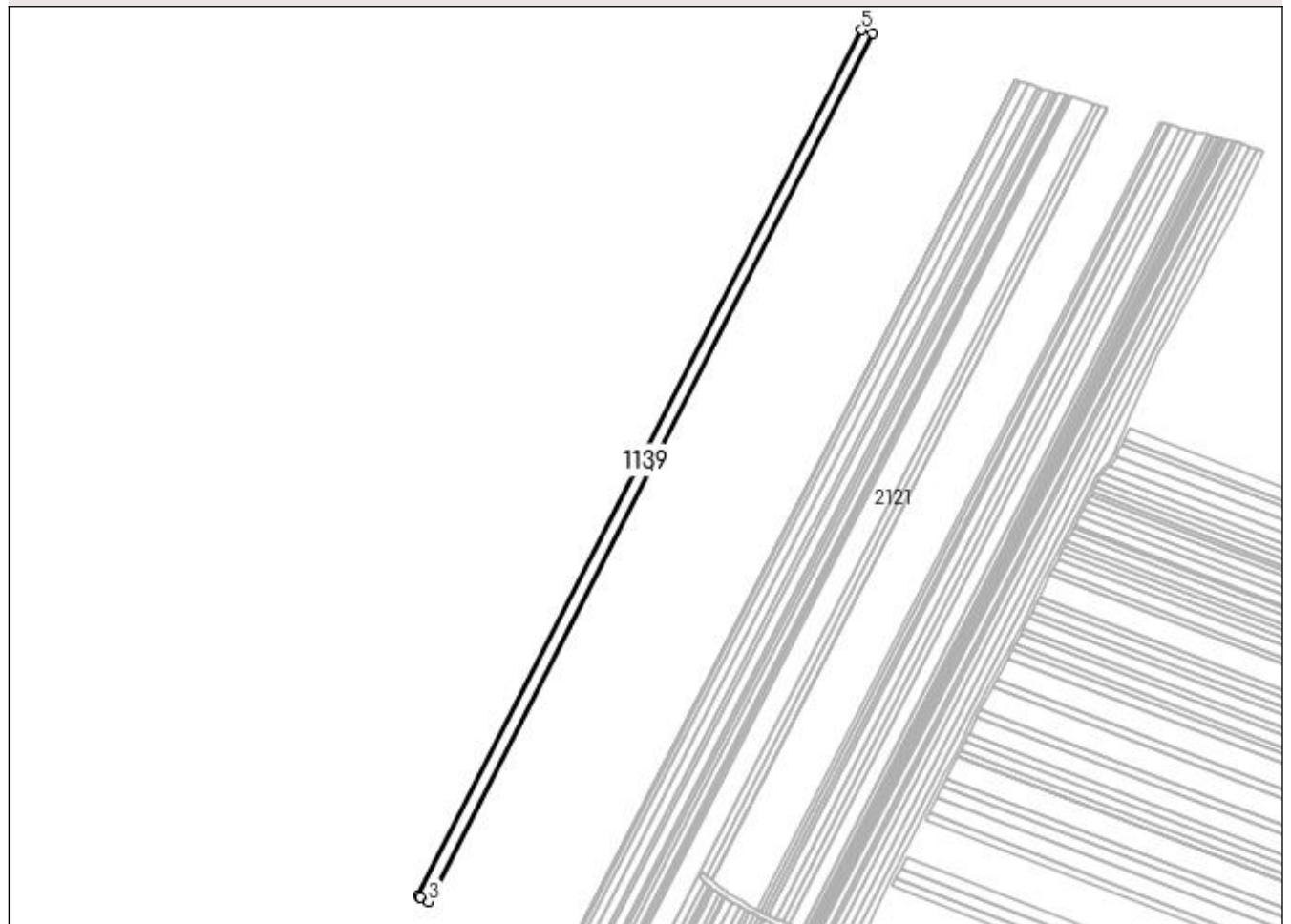
## Anexa Nr. 1 La Partea I

## Teren

Nr cadastral	Suprafața (mp)*	Observații / Referințe
	15.120	În TDP a fost înscris în mod eronat T1, corect fiind T2

\* Suprafața este determinată în planul de proiecție Stereo 70.

## DETALII LINIARE IMOBIL



## Date referitoare la teren

Crt	Categorie folosință	Intra vilan	Suprafața (mp)	Tarla	Parcelă	Nr. topo	Observații / Referințe
1	arabil	NU	15.120	2	274/60	-	

## Lungime Segmente

1) Valorile lungimilor segmentelor sunt obținute din proiecție în plan.

Punct început	X / Y	Punct sfârșit	X / Y	Lungime segment (** (m)
1	433.277,982 302.648,077	2	433.280,73 302.646,305	3.27
2	433.280,73 302.646,305	3	433.289,849 302.641,466	10.323
3	433.289,849 302.641,466	4	433.797,779 303.634,081	1115.024
4	433.797,779 303.634,081	5	433.784,65 303.638,225	13.767
5	433.784,65 303.638,225	1	433.277,982 302.648,077	1112.252

**\*\* Lungimile segmentelor sunt determinate în planul de proiecție Stereo 70 și sunt rotunjite la 1 milimetru.**

**\*\*\* Distanța dintre puncte este formată din segmente cumulate ce sunt mai mici decât valoarea 1 milimetru.**



**DATE DESPRE IMOBILUL NR. 1140**

Oficiul de Cadastru și Publicitate Imobiliară DOLJ  
Biroul de Cadastru și Publicitate Imobiliară Craiova

**A. Partea I. Descrierea imobilului**

TEREN Extravilan

Adresa: Jud. Dolj, TARLAUA 2, PARCELA 274/57

Nr. Crt	Nr cadastral Nr. topografic	Suprafața* (mp)	Observații / Referințe
A1	31422	15.060	Sector cadastral:12 Teren neimprejmut;

**B. Partea II. Proprietari și acte**

Inscrieri privitoare la dreptul de proprietate și alte drepturi reale		Referințe
<b>258548 / 18/11/2019</b>		
Act Notarial nr. 3167, din 15/11/2019 emis de POPA DANIELA-MARIA;		
B1	Intabulare, drept de PROPRIETATE, dobandit prin Conventie, cota actuala 1/1, cota initiala 1/1 1) <b>ZMARANDACHE DANIEL FLORIN</b> 2) <b>ZMARANDACHE RETA MARGARETA</b>	A1
B2	se notează faptul că, urmare a transferului intrapatrimonial, imobilul de sub A 1 face parte din patrimoniul de afectatiune al lui : ZMARANDACHE DANIEL FLORIN-PERSOANA FIZICA AUTORIZATA	A1
Act Notarial nr. CONTRACT DE IPOTECA NR 3169, din 15/11/2019 emis de Balaci Eugen;		
B3	Se notează interdicțiile de înstrăinare, grevare, închiriere, construire, demolare 1) <b>PROCREDIT BANK SA, CIF:14622194</b>	A1

**C. Partea III. SARCINI**

Inscrieri privind dezmembramintele dreptului de proprietate, drepturi reale de garanție și sarcini		Referințe
<b>258548 / 18/11/2019</b>		
Act Notarial nr. CONTRACT DE IPOTECA NR 3169, din 15/11/2019 emis de Balaci Eugen;		
C1	Intabulare, drept de IPOTECA, Valoare:99000 EURplus celelate obligatii aferente creditului 1) <b>PROCREDIT BANK SA, CIF:14622194</b>	A1

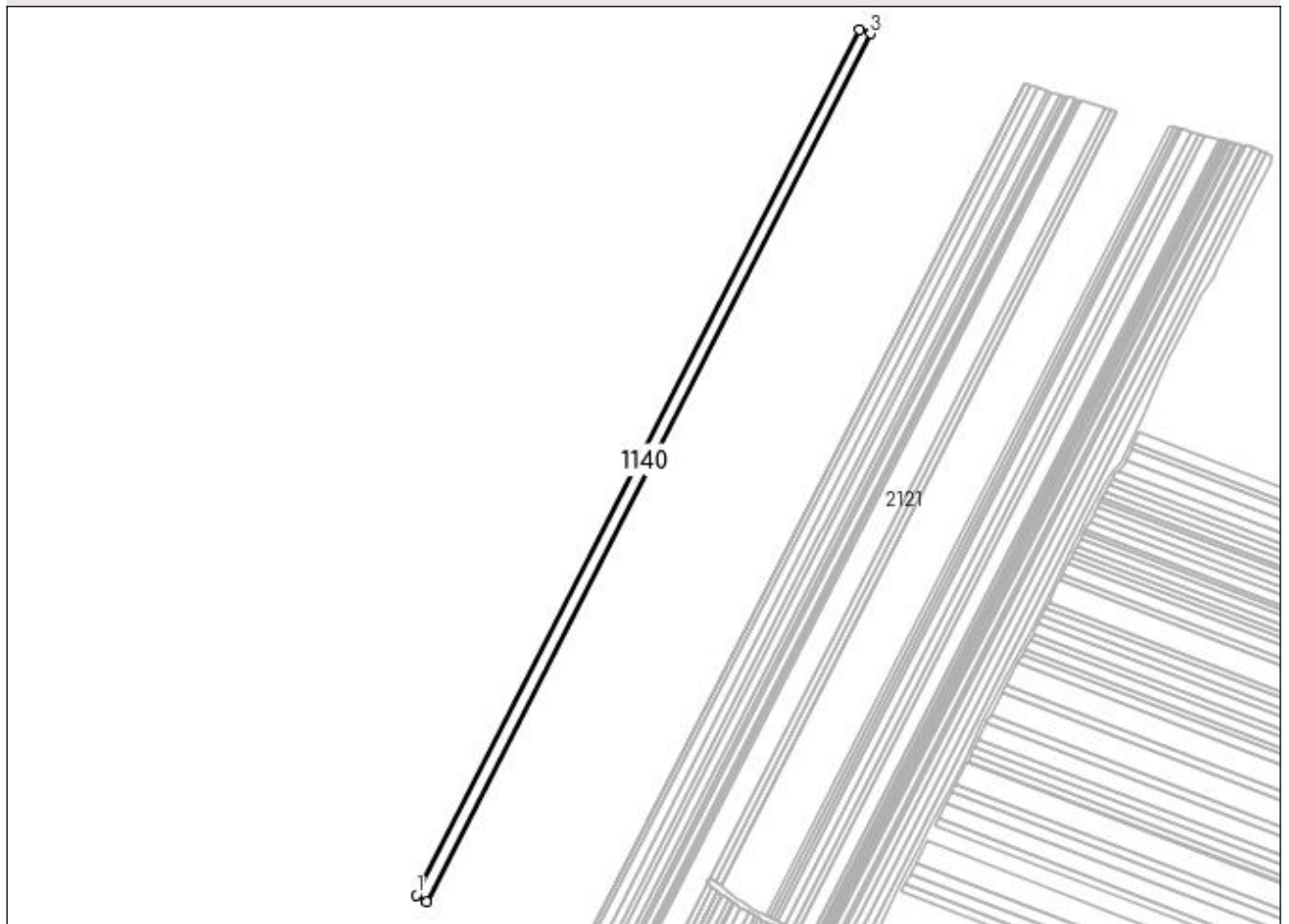
## Anexa Nr. 1 La Partea I

## Teren

Nr cadastral	Suprafața (mp)*	Observații / Referințe
31422	15.060	

\* Suprafața este determinată în planul de proiecție Stereo 70.

## DETALII LINIARE IMOBIL



## Date referitoare la teren

Crt	Categorie folosință	Intra vilan	Suprafața (mp)	Tarla	Parcelă	Nr. topo	Observații / Referințe
1	arabil	NU	15.060	2	274/57	-	

## Lungime Segmente

1) Valorile lungimilor segmentelor sunt obținute din proiecție în plan.

Punct început	X / Y	Punct sfârșit	X / Y	Lungime segment (** (m)
1	433.266,527 302.655,464	2	433.277,982 302.648,077	13.63
2	433.277,982 302.648,077	3	433.784,65 303.638,225	1112.252
3	433.784,65 303.638,225	4	433.771,533 303.642,365	13.755
4	433.771,533 303.642,365	1	433.266,527 302.655,464	1108.605

**\*\* Lungimile segmentelor sunt determinate în planul de proiecție Stereo 70 și sunt rotunjite la 1 milimetru.**

**\*\*\* Distanța dintre puncte este formată din segmente cumulate ce sunt mai mici decât valoarea 1 milimetru.**





**DATE DESPRE IMOBILUL NR. 1141**

Oficiul de Cadastru și Publicitate Imobiliară DOLJ  
 Biroul de Cadastru și Publicitate Imobiliară Craiova

**A. Partea I. Descrierea imobilului**

TEREN Extravilan

Adresa: Jud. Dolj, T2 P274/57

Nr. Crt	Nr cadastral Nr. topografic	Suprafața* (mp)	Observații / Referințe
A1		Din acte: 30.119 Masurata: 15.059	Sector cadastral:12 Teren neimprejmuit; Diferenta de suprafata se regaseste la ID-ul 1140

**B. Partea II. Proprietari și acte**

Inscrieri privitoare la dreptul de proprietate și alte drepturi reale		Referințe
/		
Act Administrativ nr. TDP 1154-1364, din 05/12/1997 emis de CJS DAPT DOLJ;		
B1	Intabulare, drept de PROPRIETATE, dobandit prin Reconstituire, cota actuala 1/1, cota initiala 1/1 1) CIUCĂ ANICA, Lipsa CNP	A1

**C. Partea III. SARCINI .**

Inscrieri privind dezmembramintele dreptului de proprietate, drepturi reale de garanție și sarcini	Referințe
NU SUNT	

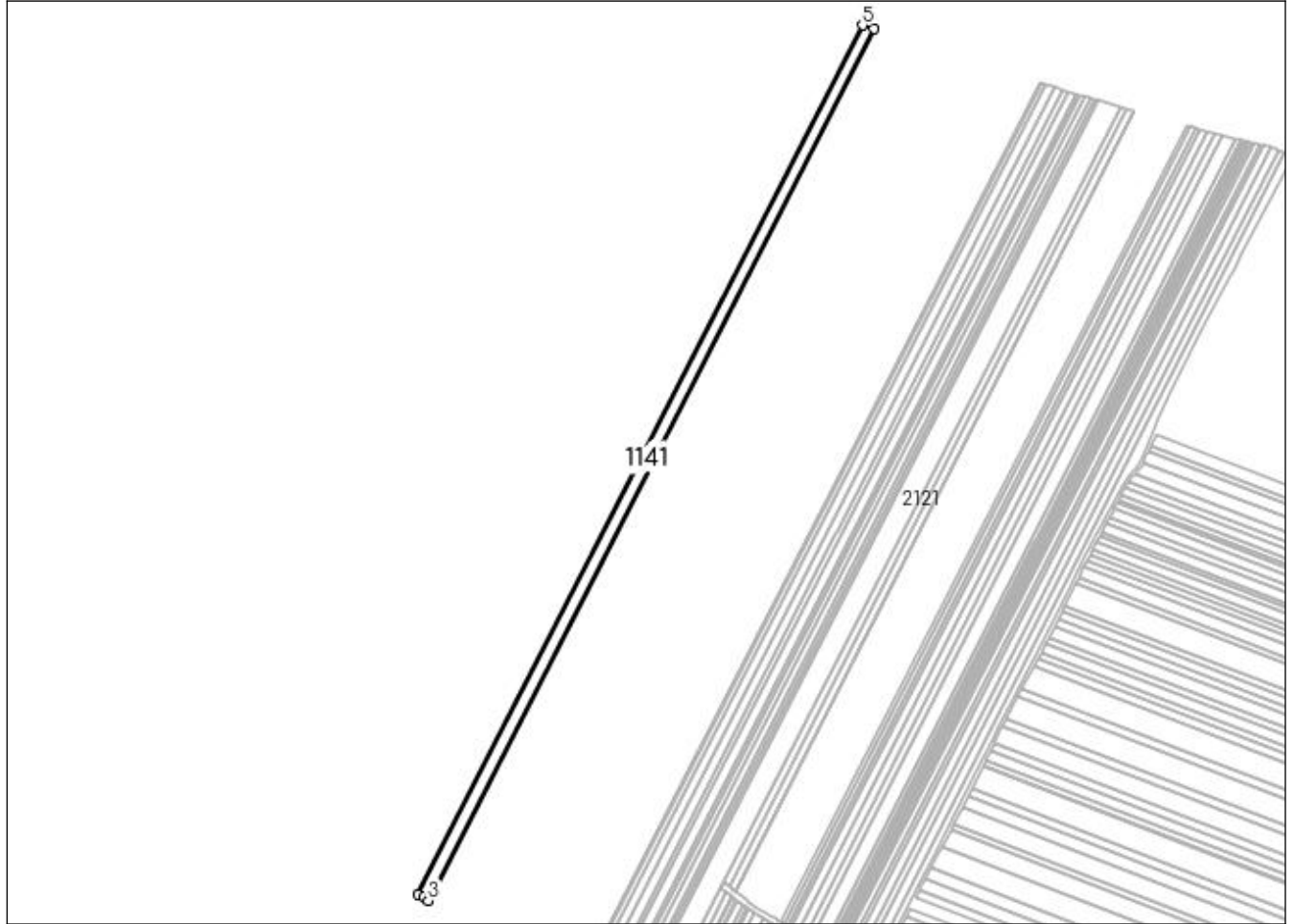
## Anexa Nr. 1 La Partea I

## Teren

Nr cadastral	Suprafața (mp)*	Observații / Referințe
	Din acte: 30.119 Masurata: 15.059	Diferenta de suprafata se regaseste la ID-ul 1140

\* Suprafața este determinată în planul de proiecție Stereo 70.

## DETALII LINIARE IMOBIL



## Date referitoare la teren

Crt	Categorie folosință	Intra vilan	Suprafața (mp)	Tarla	Parcelă	Nr. topo	Observații / Referințe
1	arabil	NU	15.059	2	274/57	-	

## Lungime Segmente

1) Valorile lungimilor segmentelor sunt obținute din proiecție în plan.

Punct început	X / Y	Punct sfârșit	X / Y	Lungime segment (** (m)
1	433.254,952 302.662,712	2	433.261,106 302.658,96	7.208
2	433.261,106 302.658,96	3	433.266,527 302.655,464	6.451
3	433.266,527 302.655,464	4	433.771,533 303.642,365	1108.605
4	433.771,533 303.642,365	5	433.758,375 303.646,518	13.798

Punct început	X / Y	Punct sfârșit	X / Y	Lungime segment (** (m)
5	433.758,375 303.646,518	1	433.254,952 302.662,712	1105.128

\*\* Lungimile segmentelor sunt determinate în planul de proiecție Stereo 70 și sunt rotunjite la 1 milimetru.

\*\*\* Distanța dintre puncte este formată din segmente cumulate ce sunt mai mici decât valoarea 1 milimetru.



**DATE DESPRE IMOBILUL NR. 1142**

Oficiul de Cadastru și Publicitate Imobiliară DOLJ  
Biroul de Cadastru și Publicitate Imobiliară Craiova

**A. Partea I. Descrierea imobilului**

TEREN Extravilan

Adresa: Jud. Dolj, T2 P274/56

Nr. Crt	Nr cadastral Nr. topografic	Suprafața* (mp)	Observații / Referințe
A1		20.160	Sector cadastral:12 Teren neimprejmuit;

**B. Partea II. Proprietari și acte**

Inscrieri privitoare la dreptul de proprietate și alte drepturi reale		Referințe
/		
Act Administrativ nr. TDP 1117-1364, din 02/06/1997 emis de CJSAPT DOLJ;		
B1	Intabulare, drept de PROPRIETATE, dobândit prin Reconstituire, cota actuala 1/1, cota initiala 1/1 1) GRIGORE MARIN, Lipsa CNP	A1

**C. Partea III. SARCINI .**

Inscrieri privind dezmembramintele dreptului de proprietate, drepturi reale de garanție și sarcini	Referințe
NU SUNT	

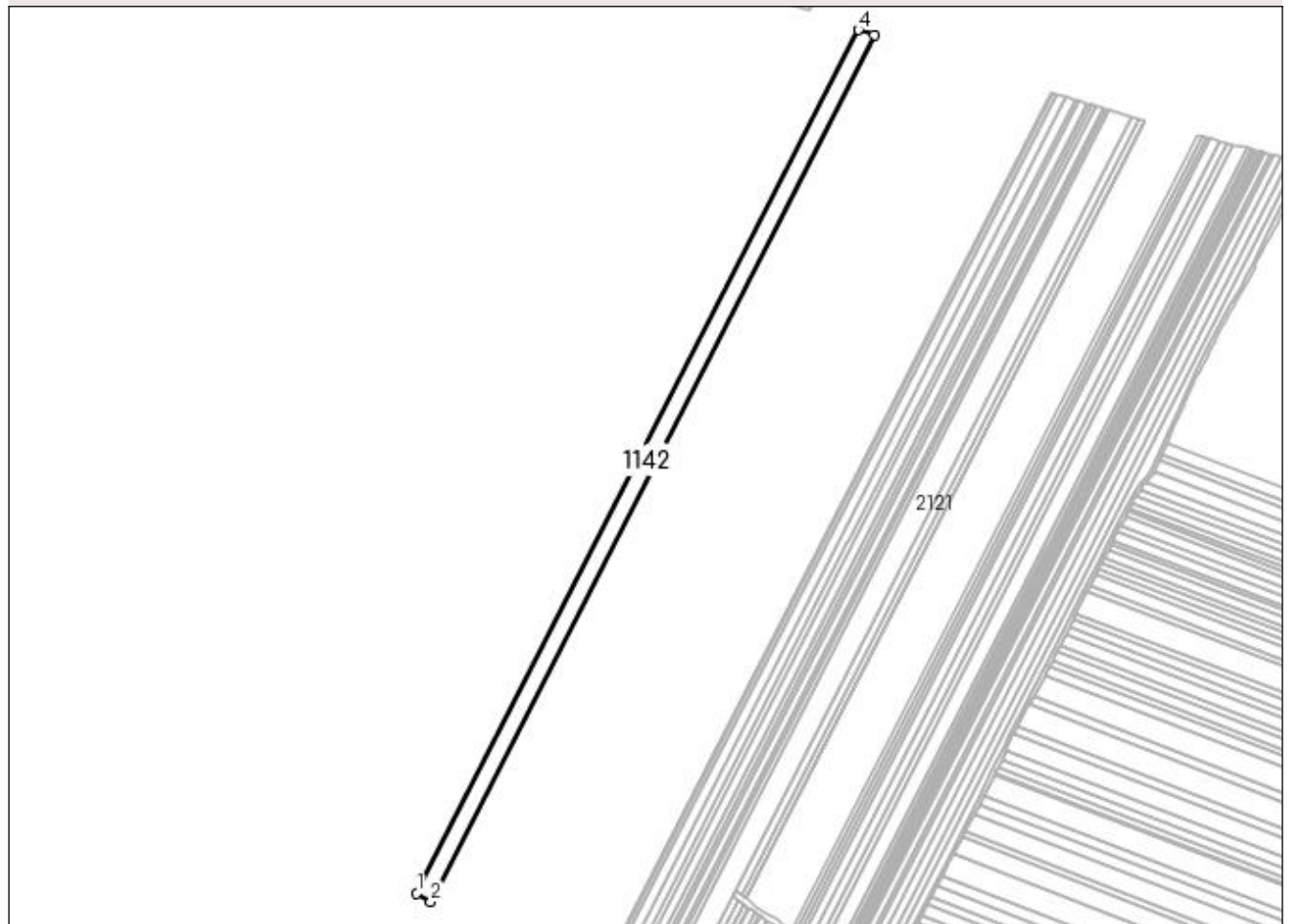
## Anexa Nr. 1 La Partea I

## Teren

Nr cadastral	Suprafața (mp)*	Observații / Referințe
	20.160	

\* Suprafața este determinată în planul de proiecție Stereo 70.

## DETALII LINIARE IMOBIL



## Date referitoare la teren

Crt	Categorie folosință	Intra vilan	Suprafața (mp)	Tarla	Parcelă	Nr. topo	Observații / Referințe
1	arabil	NU	20.160	2	274/56	-	

## Lungime Segmente

1) Valorile lungimilor segmentelor sunt obținute din proiecție în plan.

Punct început	X / Y	Punct sfârșit	X / Y	Lungime segment (** (m)
1	433.239,301 302.672,252	2	433.254,952 302.662,712	18.329
2	433.254,952 302.662,712	3	433.758,375 303.646,518	1105.128
3	433.758,375 303.646,518	4	433.740,697 303.652,097	18.537
4	433.740,697 303.652,097	1	433.239,301 302.672,252	1100.679

**\*\* Lungimile segmentelor sunt determinate în planul de proiecție Stereo 70 și sunt rotunjite la 1 milimetru.**

**\*\*\* Distanța dintre puncte este formată din segmente cumulate ce sunt mai mici decât valoarea 1 milimetru.**





**DATE DESPRE IMOBILUL NR. 1143**

Oficiul de Cadastru și Publicitate Imobiliară DOLJ  
Biroul de Cadastru și Publicitate Imobiliară Craiova

**A. Partea I. Descrierea imobilului**

TEREN Extravilan

Adresa: Jud. Dolj, T2 P274/59

Nr. Crt	Nr cadastral Nr. topografic	Suprafața* (mp)	Observații / Referințe
A1		4.646	Sector cadastral:12 Teren neimprejmuit;

**B. Partea II. Proprietari și acte**

Inscrieri privitoare la dreptul de proprietate și alte drepturi reale	Referințe
/	
Act Administrativ nr. TDP 1116-1364, din 02/06/1997 emis de CJSAPT DOLJ;	
B1	A1
Intabulare, drept de PROPRIETATE, dobândit prin Reconstituire, cota actuala 1/1, cota initiala 1/1 1) GHEORGHICA MIHALACHE, Lipsa CNP	

**C. Partea III. SARCINI .**

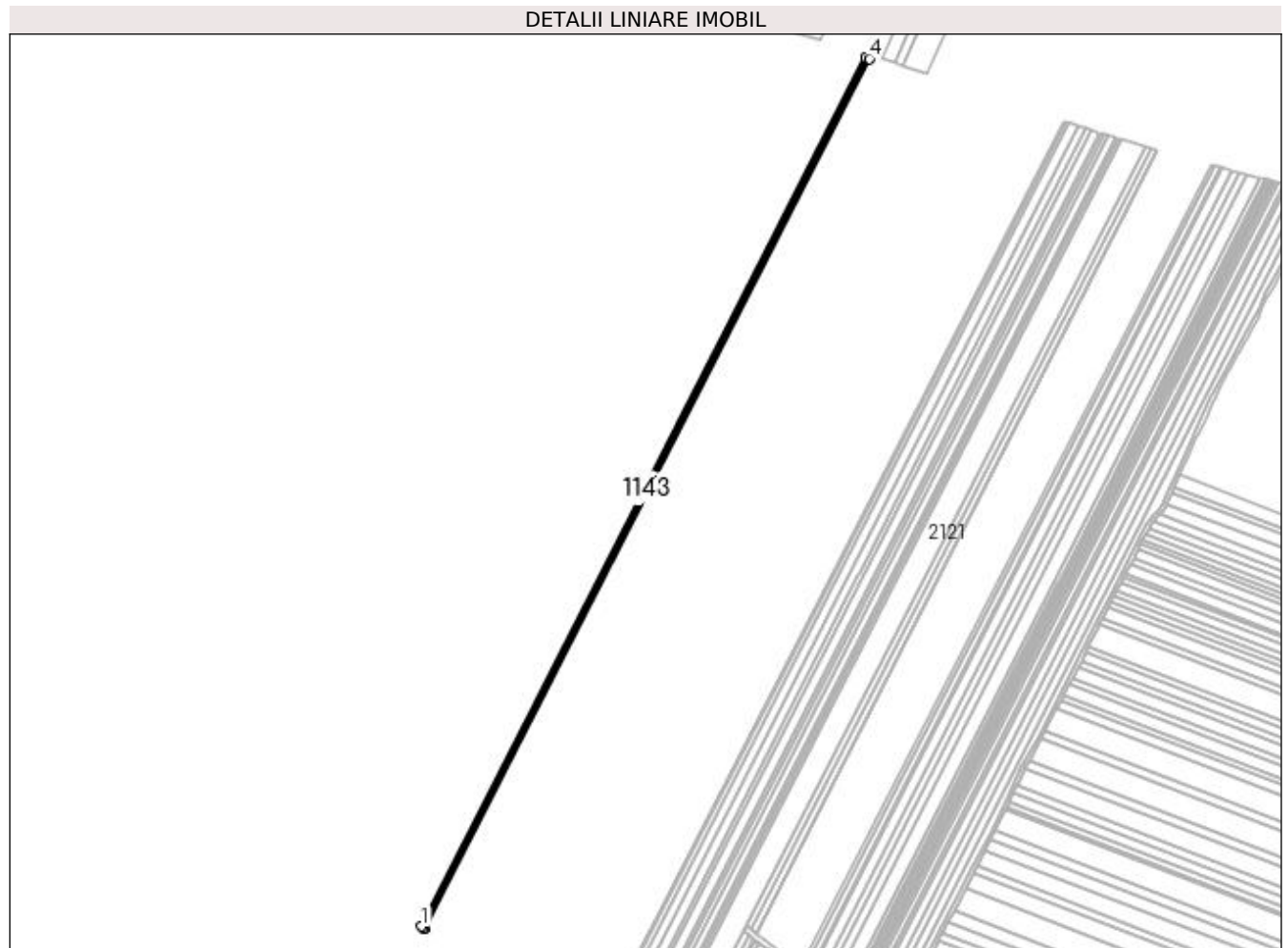
Inscrieri privind dezmembramintele dreptului de proprietate, drepturi reale de garanție și sarcini	Referințe
NU SUNT	

## Anexa Nr. 1 La Partea I

## Teren

Nr cadastral	Suprafața (mp)*	Observații / Referințe
	4.646	

\* Suprafața este determinată în planul de proiecție Stereo 70.



## Date referitoare la teren

Crt	Categorie folosință	Intra vilan	Suprafața (mp)	Tarla	Parcelă	Nr. topo	Observații / Referințe
1	arabil	NU	4.646	2	274/59	-	

## Lungime Segmente

1) Valorile lungimilor segmentelor sunt obținute din proiecție în plan.

Punct început	X / Y	Punct sfârșit	X / Y	Lungime segment (** (m)
1	433.235,745 302.674,574	2	433.237,516 302.673,34	2.159
2	433.237,516 302.673,34	3	433.239,301 302.672,252	2.09
3	433.239,301 302.672,252	4	433.740,697 303.652,097	1100.679
4	433.740,697 303.652,097	5	433.736,613 303.653,386	4.283
5	433.736,613 303.653,386	1	433.235,745 302.674,574	1099.519

**\*\* Lungimile segmentelor sunt determinate în planul de proiecție Stereo 70 și sunt rotunjite la 1 milimetru.**

**\*\*\* Distanța dintre puncte este formată din segmente cumulate ce sunt mai mici decât valoarea 1 milimetru.**



**DATE DESPRE IMOBILUL NR. 1144**

Oficiul de Cadastru și Publicitate Imobiliară DOLJ  
Biroul de Cadastru și Publicitate Imobiliară Craiova

**A. Partea I. Descrierea imobilului**

TEREN Extravilan

Adresa: Jud. Dolj, T2 P274/52

Nr. Crt	Nr cadastral Nr. topografic	Suprafața* (mp)	Observații / Referințe
A1	32011	10.080	Sector cadastral:12 Teren neimprejmit;

**B. Partea II. Proprietari și acte**

Inscrieri privitoare la dreptul de proprietate și alte drepturi reale		Referințe
<b>40457 / 19/02/2018</b>		
Act Notarial nr. CONTRCAT VANZARE AUT NR 525, din 16/02/2018 emis de NP GASPARG MONICA ORTANSA;		
B1	Intabulare, drept de PROPRIETATE, dobandit prin Conventie, cota actuala 1/1, cota initiala 1/1 1) <b>STAMIN ELENA</b>	A1
B2	se notează faptul că, urmare a transferului intrapatrimonial, imobilul face parte din patrimoniul de afecțaiune al lui : 1) <b>STAMIN ELENA PERSOANA FIZICA AUTORIZATA, CIF:34244409</b>	A1

**C. Partea III. SARCINI .**

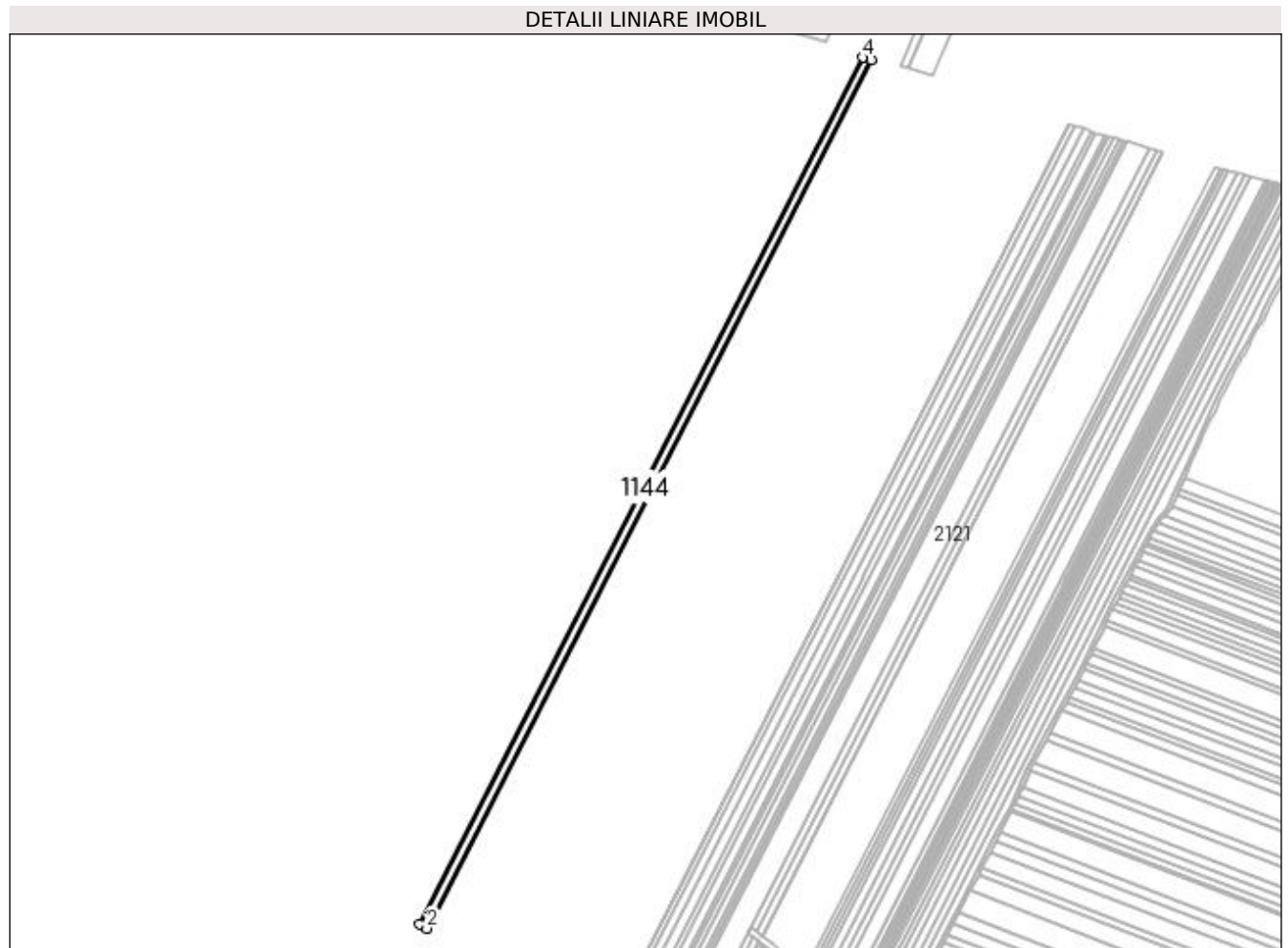
Inscrieri privind dezmembramintele dreptului de proprietate, drepturi reale de garanție și sarcini	Referințe
NU SUNT	

## Anexa Nr. 1 La Partea I

## Teren

Nr cadastral	Suprafața (mp)*	Observații / Referințe
32011	10.080	

\* Suprafața este determinată în planul de proiecție Stereo 70.



## Date referitoare la teren

Crt	Categorie folosință	Intravilan	Suprafața (mp)	Tarla	Parcelă	Nr. topo	Observații / Referințe
1	arabil	NU	10.080	2	274/52	-	

## Lungime Segmente

1) Valorile lungimilor segmentelor sunt obținute din proiecție în plan.

Punct început	X / Y	Punct sfârșit	X / Y	Lungime segment (** (m)
1	433.228,143 302.679,869	2	433.235,745 302.674,574	9.264
2	433.235,745 302.674,574	3	433.736,613 303.653,386	1099.519
3	433.736,613 303.653,386	4	433.727,735 303.656,188	9.31
4	433.727,735 303.656,188	1	433.228,143 302.679,869	1096.718

**\*\* Lungimile segmentelor sunt determinate în planul de proiecție Stereo 70 și sunt rotunjite la 1 milimetru.**

**\*\*\* Distanța dintre puncte este formată din segmente cumulate ce sunt mai mici decât valoarea 1 milimetru.**





**DATE DESPRE IMOBILUL NR. 1145**

Oficiul de Cadastru și Publicitate Imobiliară DOLJ  
Biroul de Cadastru și Publicitate Imobiliară Craiova

**A. Partea I. Descrierea imobilului**

TEREN Extravilan

Adresa: Jud. Dolj, TARLAUA 2, PARCELA 247/50

Nr. Crt	Nr cadastral Nr. topografic	Suprafața* (mp)	Observații / Referințe
A1	31592	Din acte: 10.238 Masurata: 10.080	Sector cadastral:12 Teren neimprejmit;

**B. Partea II. Proprietari și acte**

Inscrieri privitoare la dreptul de proprietate și alte drepturi reale		Referințe
<b>179041 / 26/09/2018</b>		
Act Notarial nr. 2711, din 25/09/2018 emis de Balaci Eugen (act notarial nr incheiere de rectificare nr 65 din 27.09.2018, emis de NP Balaci Eugen);		
B1	Intabulare, drept de PROPRIETATE, dobandit prin Conventie, cota actuala 1/1, cota initiala 1/1 1) ZMARANDACHE DANIEL FLORIN 2) ZMARANDACHE RETA MARGARETA	A1
B2	Se notează faptul că, imobilul face parte din patrimoniul de afectatiune al lui : ZMARANDACHE DANIEL FLORIN PERSOANA FIZICA AUTORIZATA	A1
Act Notarial nr. Contract de ipoteca imobiliara nr. 2713, din 25/09/2018 emis de Balaci Eugen;		
B3	Se noteaza interdictiile de instrainare, inchiriere, construire, demolare,grevare 1) PROCREDIT BANK SA, CIF:14622194	A1
B4	Se noteaza interdictia de extindere 1) PROCREDIT BANK SA, CIF:14622194	A1

**C. Partea III. SARCINI**

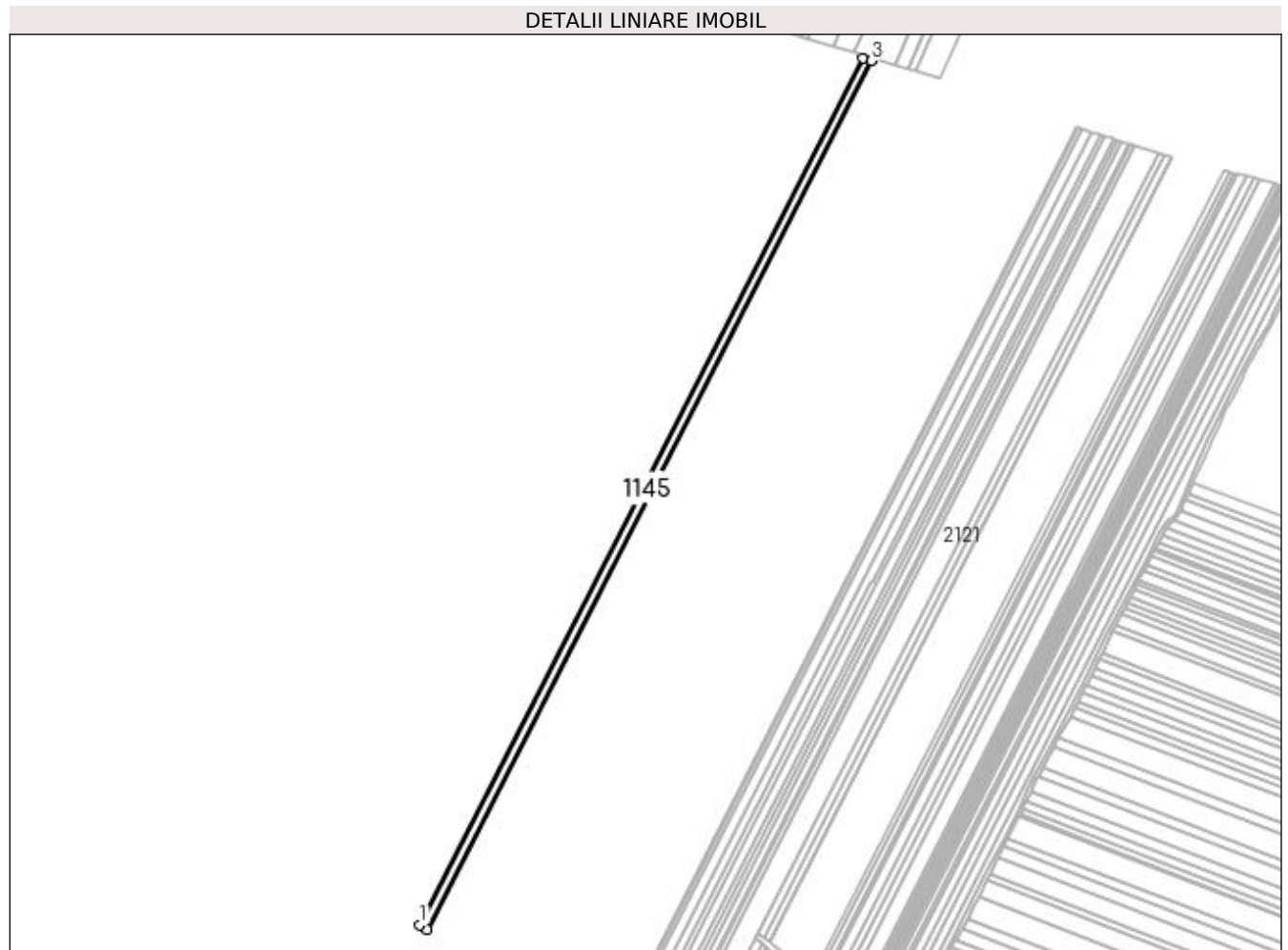
Inscrieri privind dezmembramintele dreptului de proprietate, drepturi reale de garanție și sarcini		Referințe
<b>179041 / 26/09/2018</b>		
Act Notarial nr. Contract de ipoteca imobiliara nr. 2713, din 25/09/2018 emis de Balaci Eugen;		
C1	Intabulare, drept de IPOTECA, Valoare:714000 LEIplus celelalte obligatii de plata aferente creditului 1) PROCREDIT BANK SA, CIF:14622194	A1

## Anexa Nr. 1 La Partea I

## Teren

Nr cadastral	Suprafața (mp)*	Observații / Referințe
31592	Din acte: 10.238 Masurata: 10.080	

\* Suprafața este determinată în planul de proiecție Stereo 70.



## Date referitoare la teren

Crt	Categorie folosință	Intra vilan	Suprafața (mp)	Tarla	Parcelă	Nr. topo	Observații / Referințe
1	arabil	NU	10.080	2	247/50	-	

## Lungime Segmente

1) Valorile lungimilor segmentelor sunt obținute din proiecție în plan.

Punct început	X / Y	Punct sfârșit	X / Y	Lungime segment (** (m)
1	433.220,521 302.685,177	2	433.228,143 302.679,869	9.288
2	433.228,143 302.679,869	3	433.727,735 303.656,188	1096.718
3	433.727,735 303.656,188	4	433.718,835 303.658,997	9.333
4	433.718,835 303.658,997	1	433.220,521 302.685,177	1093.911

**\*\* Lungimile segmentelor sunt determinate în planul de proiecție Stereo 70 și sunt rotunjite la 1 milimetru.**

**\*\*\* Distanța dintre puncte este formată din segmente cumulate ce sunt mai mici decât valoarea 1 milimetru.**



**DATE DESPRE IMOBILUL NR. 1146**

Oficiul de Cadastru și Publicitate Imobiliară DOLJ  
 Biroul de Cadastru și Publicitate Imobiliară Craiova

**A. Partea I. Descrierea imobilului**

TEREN Extravilan

Adresa: Jud. Dolj, T2 P315

Nr. Crt	Nr cadastral Nr. topografic	Suprafața* (mp)	Observații / Referințe
A1		4.485	Sector cadastral:12 Teren neimprejmuit; În TDP a fost înscris în mod eronat T1, corect fiind T2

**B. Partea II. Proprietari și acte**

Inscrieri privitoare la dreptul de proprietate și alte drepturi reale		Referințe
/		
Act Administrativ nr. TDP 180-9566, din 05/11/1993 emis de CJS DAPT DOLJ;		
B1	Intabulare, drept de PROPRIETATE, dobandit prin Reconstituire, cota actuala 1/1, cota initiala 1/1 1) GHEORGHIĆĂ CONSTANTIN, Lipsa CNP	A1

**C. Partea III. SARCINI .**

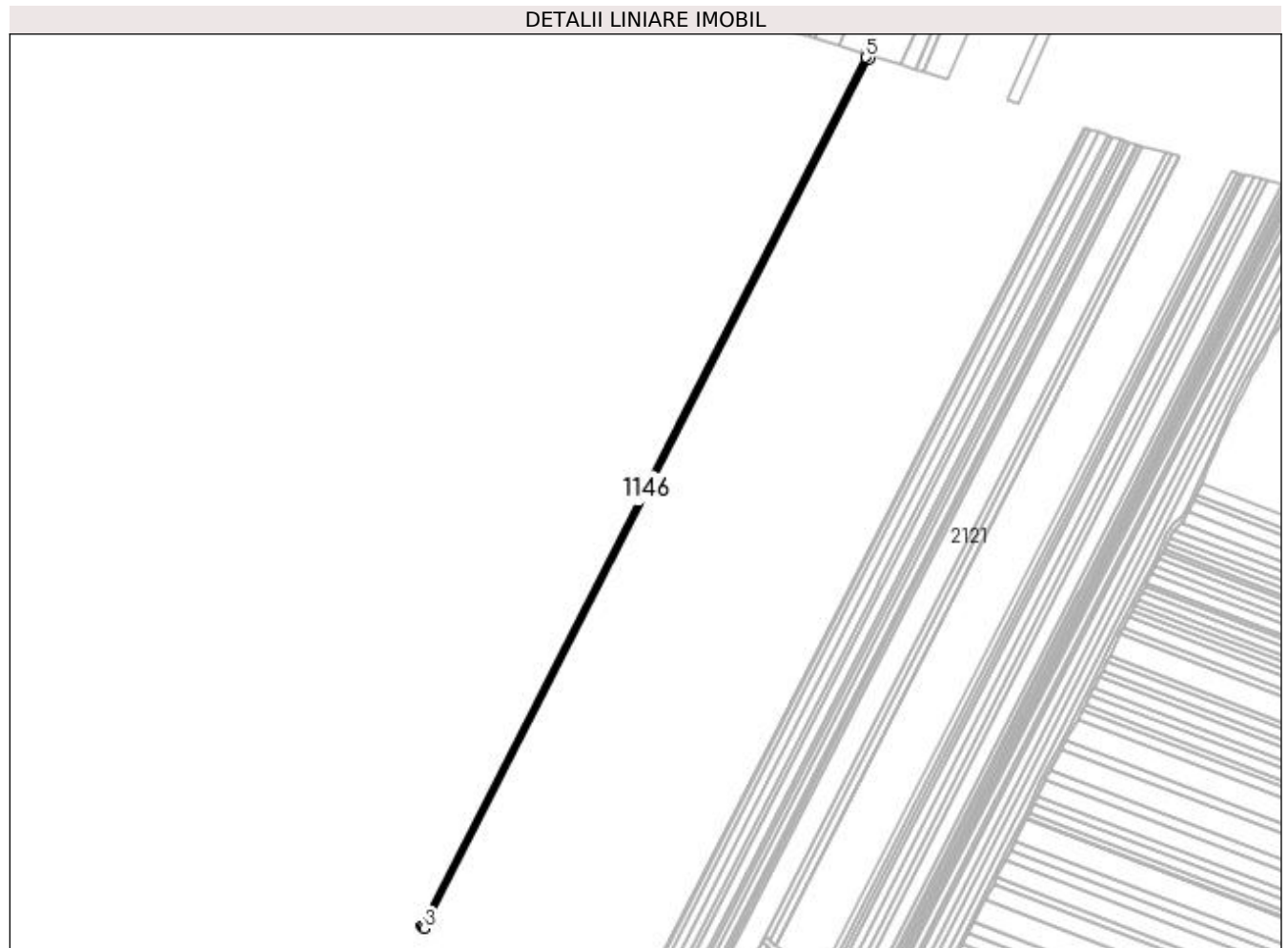
Inscrieri privind dezmembramintele dreptului de proprietate, drepturi reale de garanție și sarcini	Referințe
NU SUNT	

## Anexa Nr. 1 La Partea I

## Teren

Nr cadastral	Suprafața (mp)*	Observații / Referințe
	4.485	În TDP a fost înscris în mod eronat T1, corect fiind T2

\* Suprafața este determinată în planul de proiecție Stereo 70.



## Date referitoare la teren

Crt	Categorie folosință	Intra vilan	Suprafața (mp)	Tarla	Parcelă	Nr. topo	Observații / Referințe
1	arabil	NU	4.485	2	315	-	

## Lungime Segmente

1) Valorile lungimilor segmentelor sunt obținute din proiecție în plan.

Punct început	X / Y	Punct sfârșit	X / Y	Lungime segment (** (m)
1	433.217,087 302.687,472	2	433.217,655 302.687,173	0.642
2	433.217,655 302.687,173	3	433.220,521 302.685,177	3.493
3	433.220,521 302.685,177	4	433.718,835 303.658,997	1093.911
4	433.718,835 303.658,997	5	433.714,868 303.660,25	4.16
5	433.714,868 303.660,25	1	433.217,087 302.687,472	1092.741

**\*\* Lungimile segmentelor sunt determinate în planul de proiecție Stereo 70 și sunt rotunjite la 1 milimetru.**

**\*\*\* Distanța dintre puncte este formată din segmente cumulate ce sunt mai mici decât valoarea 1 milimetru.**





**DATE DESPRE IMOBILUL NR. 1147**

Oficiul de Cadastru și Publicitate Imobiliară DOLJ  
Biroul de Cadastru și Publicitate Imobiliară Craiova

**A. Partea I. Descrierea imobilului**

TEREN Extravilan

Adresa: Jud. Dolj, T 2 P 279/47

Nr. Crt	Nr cadastral Nr. topografic	Suprafața* (mp)	Observații / Referințe
A1	32354	20.160	Sector cadastral:12 Teren neimprejmuit;

**B. Partea II. Proprietari și acte**

Inscrieri privitoare la dreptul de proprietate și alte drepturi reale	Referințe
<b>218695 / 23/11/2018</b>	
Act Administrativ nr. TDP nr 991-59538, din 11/03/1995 emis de CJ Dolj;	
B1	A1
Intabulare, drept de PROPRIETATE, dobândit prin Reconstituire, cota actuala 1/1, cota initiala 1/1 1) SMĂRÂNDACHE MARIN	

**C. Partea III. SARCINI .**

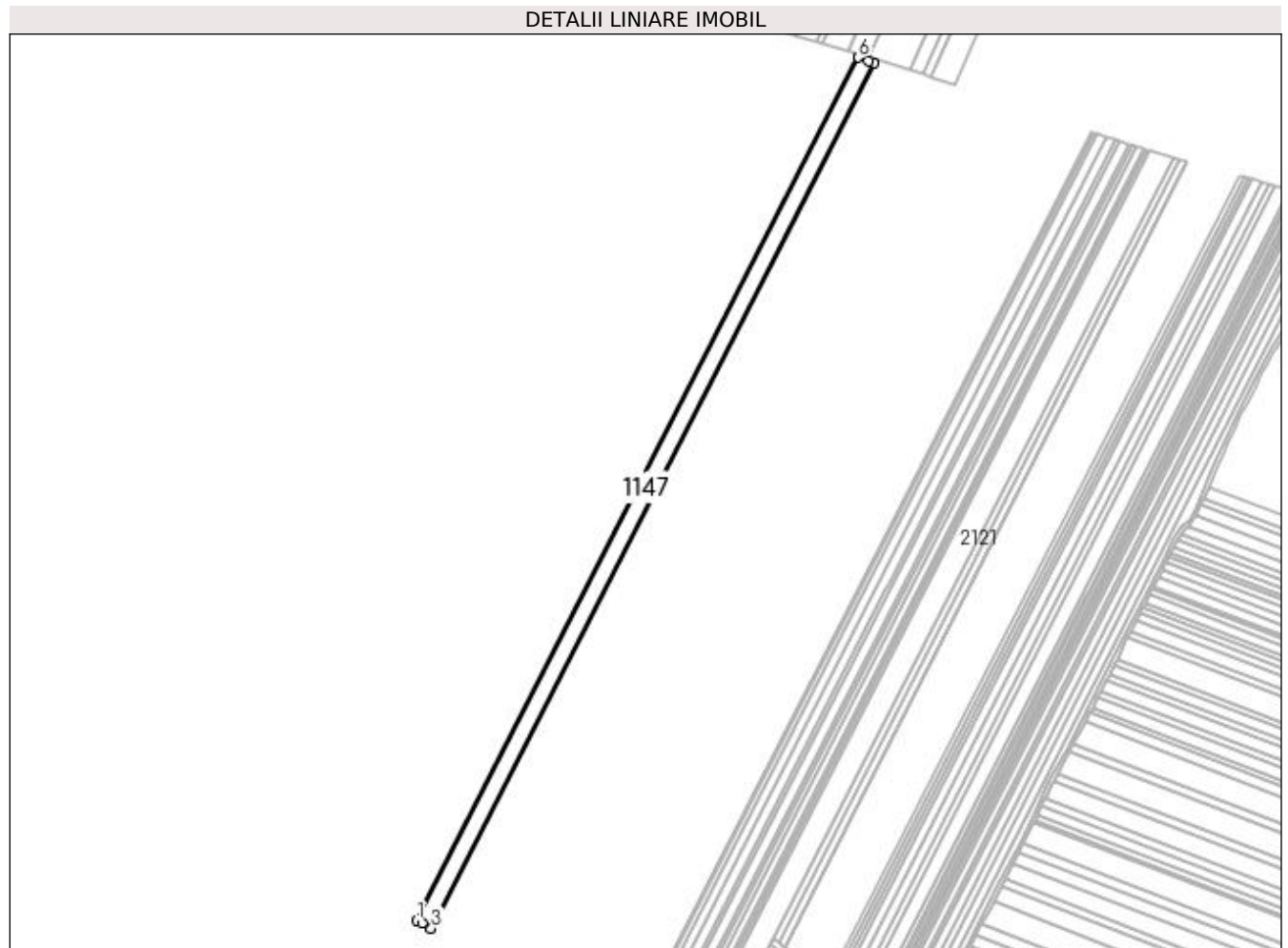
Inscrieri privind dezmembramintele dreptului de proprietate, drepturi reale de garanție și sarcini	Referințe
NU SUNT	

## Anexa Nr. 1 La Partea I

## Teren

Nr cadastral	Suprafața (mp)*	Observații / Referințe
32354	20.160	

\* Suprafața este determinată în planul de proiecție Stereo 70.



## Date referitoare la teren

Crt	Categorie folosință	Intra vilan	Suprafața (mp)	Tarla	Parcelă	Nr. topo	Observații / Referințe
1	arabil	NU	20.160	2	279/47	-	

## Lungime Segmente

1) Valorile lungimilor segmentelor sunt obținute din proiecție în plan.

Punct început	X / Y	Punct sfârșit	X / Y	Lungime segment (** (m)
1	433.200,802 302.696,211	2	433.206,585 302.692,993	6.618
2	433.206,585 302.692,993	3	433.217,087 302.687,472	11.865
3	433.217,087 302.687,472	4	433.714,868 303.660,25	1092.741
4	433.714,868 303.660,25	5	433.708,821 303.662,158	6.341
5	433.708,821 303.662,158	6	433.696,897 303.665,696	12.438

Punct început	X / Y	Punct sfârşit	X / Y	Lungime segment (** (m)
6	433.696,897 303.665,696	1	433.200,802 302.696,211	1089.042

\*\* Lungimile segmentelor sunt determinate în planul de proiecţie Stereo 70 şi sunt rotunjite la 1 milimetru.

\*\*\* Distanţa dintre puncte este formată din segmente cumulate ce sunt mai mici decât valoarea 1 milimetru.



**DATE DESPRE IMOBILUL NR. 1148**

Oficiul de Cadastru și Publicitate Imobiliară DOLJ  
Biroul de Cadastru și Publicitate Imobiliară Craiova

**A. Partea I. Descrierea imobilului**

TEREN Extravilan

Adresa: Jud. Dolj, T2 P274

Nr. Crt	Nr cadastral Nr. topografic	Suprafața* (mp)	Observații / Referințe
A1		10.080	Sector cadastral:12 Teren neimprejmuit; În TDP a fost înscris în mod eronat T1, corect fiind T2

**B. Partea II. Proprietari și acte**

Inscrieri privitoare la dreptul de proprietate și alte drepturi reale		Referințe
/		
Act Notarial nr. Act de partaj voluntar 581, din 04/04/2014 emis de SPN Doina Făurar;		
B1	Intabulare, drept de PROPRIETATE, dobândit prin lesire Din Indiviziune, cota actuala 1/1, cota initiala 1/1 1) MARICA FLOAREA	A1

**C. Partea III. SARCINI .**

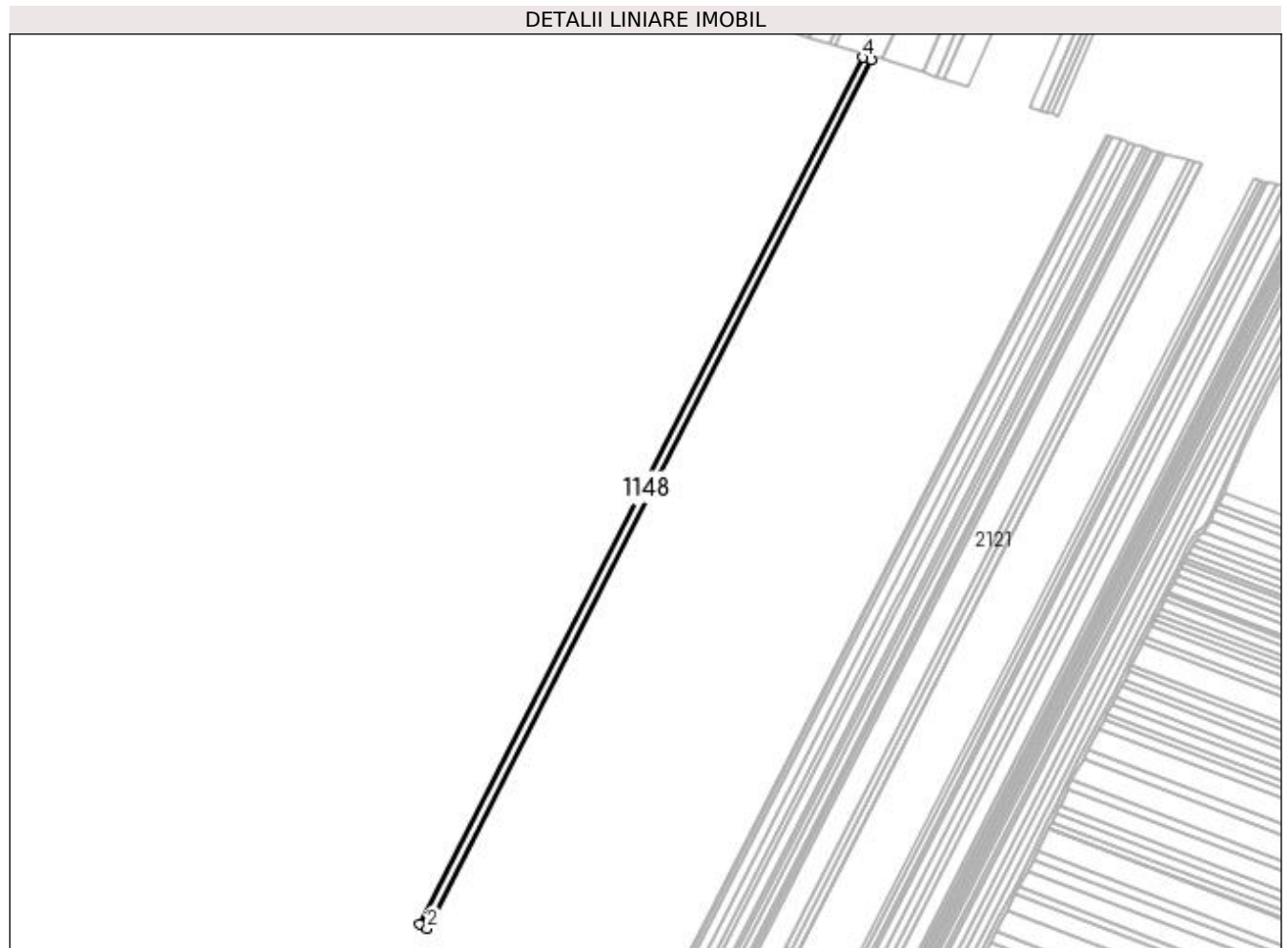
Inscrieri privind dezmembramintele dreptului de proprietate, drepturi reale de garanție și sarcini	Referințe
NU SUNT	

## Anexa Nr. 1 La Partea I

## Teren

Nr cadastral	Suprafața (mp)*	Observații / Referințe
	10.080	În TDP a fost înscris în mod eronat T1, corect fiind T2

\* Suprafața este determinată în planul de proiecție Stereo 70.



## Date referitoare la teren

Crt	Categorie folosință	Intra vilan	Suprafața (mp)	Tarla	Parcelă	Nr. topo	Observații / Referințe
1	arabil	NU	10.080	2	274	-	

## Lungime Segmente

1) Valorile lungimilor segmentelor sunt obținute din proiecție în plan.

Punct început	X / Y	Punct sfârșit	X / Y	Lungime segment (** (m)
1	433.192,701 302.700,719	2	433.200,802 302.696,211	9.271
2	433.200,802 302.696,211	3	433.696,897 303.665,696	1089.042
3	433.696,897 303.665,696	4	433.687,862 303.668,377	9.424
4	433.687,862 303.668,377	1	433.192,701 302.700,719	1086.99

**\*\* Lungimile segmentelor sunt determinate în planul de proiecție Stereo 70 și sunt rotunjite la 1 milimetru.**

**\*\*\* Distanța dintre puncte este formată din segmente cumulate ce sunt mai mici decât valoarea 1 milimetru.**





**DATE DESPRE IMOBILUL NR. 1149**

Oficiul de Cadastru și Publicitate Imobiliară DOLJ  
Biroul de Cadastru și Publicitate Imobiliară Craiova

**A. Partea I. Descrierea imobilului**

TEREN Extravilan

Nr. CF vechi:132

Nr. cadastral vechi:150

Adresa: Jud. Dolj, T 2, P 274/45

Nr. Crt	Nr cadastral Nr. topografic	Suprafața* (mp)	Observații / Referințe
A1	31641	6.592	Sector cadastral:12 Teren neimprejmuit;

**B. Partea II. Proprietari și acte**

Inscrieri privitoare la dreptul de proprietate și alte drepturi reale		Referințe
<b>179001 / 26/09/2018</b>		
Act Notarial nr. 2711, din 25/09/2018 emis de Balaci Eugen (act notarial nr Incheiere de rectificare nr 65 din 27.09.2018, emis de NP Balaci Eugen);		
B1	Intabulare, drept de PROPRIETATE, dobandit prin Conventie, cota actuala 1/1, cota initiala 1/1 1) <b>ZMARANDACHE DANIEL FLORIN</b> 2) <b>ZMARANDACHE RETA MARGARETA</b>	A1
B2	Se notează faptul că, imobilul face parte din patrimoniul de afecțaiune al lui :ZMARANDACHE DANIEL FLORIN PERSOANA FIZICA AUTORIZATA	A1
Act Notarial nr. Contract de ipoteca imobiliara nr. 2713, din 25/09/2018 emis de Balaci Eugen;		
B3	Se noteaza interdictiile de instrainare, inchiriere, construire, demolare si grevare 1) <b>PROCREDIT BANK SA</b> , CIF:14622194	A1
B4	Se noteaza interdictia de extindere 1) <b>PROCREDIT BANK SA</b> , CIF:14622194	A1

**C. Partea III. SARCINI**

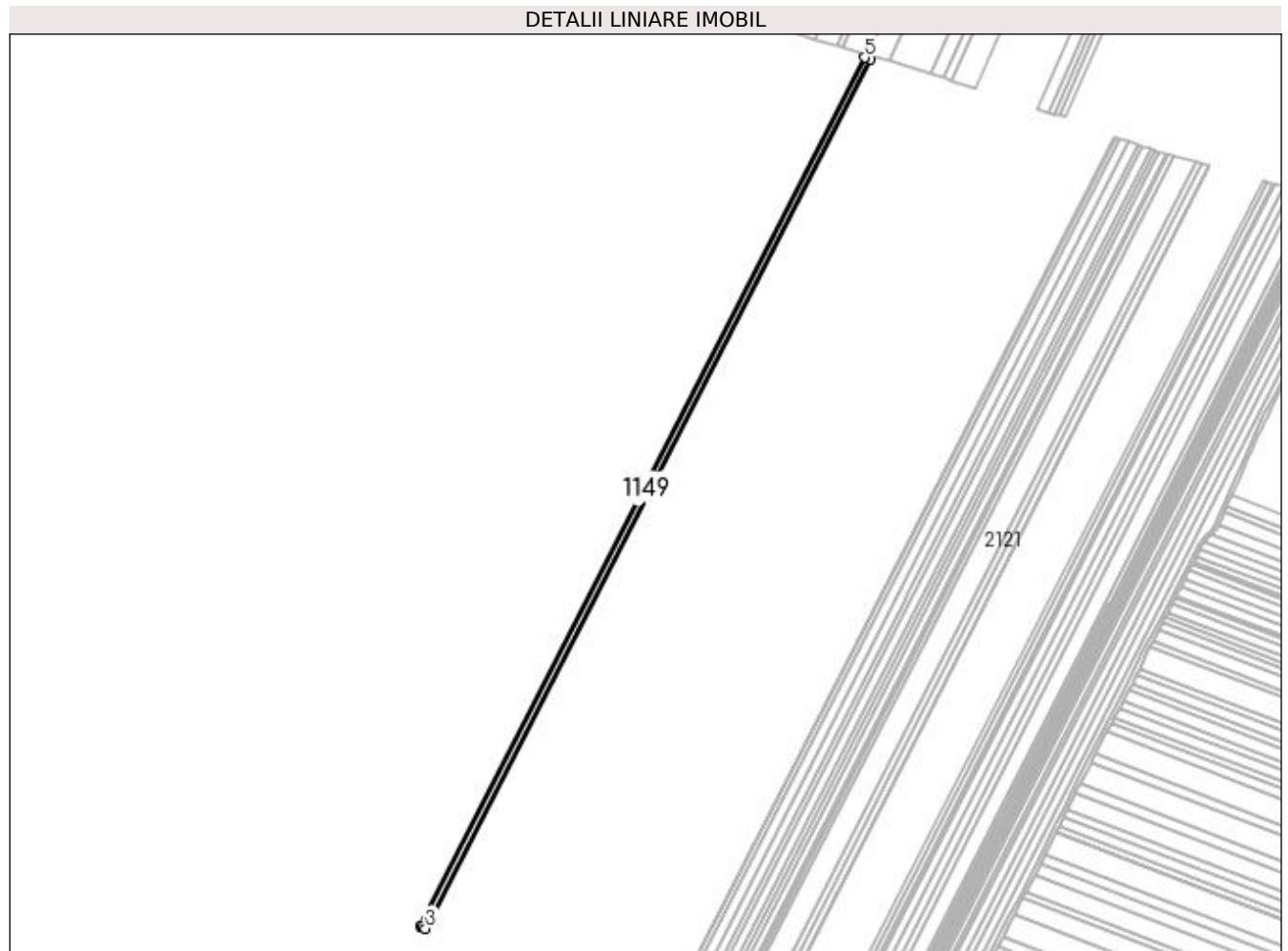
Inscrieri privind dezmembramintele dreptului de proprietate, drepturi reale de garanție și sarcini		Referințe
<b>179001 / 26/09/2018</b>		
Act Notarial nr. Contract de ipoteca imobiliara nr. 2713, din 25/09/2018 emis de Balaci Eugen;		
C1	Intabulare, drept de IPOTECA, Valoare:714000 LEIplus celelalte obligatii de plata aferente creditului 1) <b>PROCREDIT BANK SA</b> , CIF:14622194	A1

## Anexa Nr. 1 La Partea I

## Teren

Nr cadastral	Suprafața (mp)*	Observații / Referințe
31641	6.592	

\* Suprafața este determinată în planul de proiecție Stereo 70.



## Date referitoare la teren

Crt	Categorie folosință	Intra vilan	Suprafața (mp)	Tarla	Parcelă	Nr. topo	Observații / Referințe
1	arabil	NU	6.592	2	274/45	-	

## Lungime Segmente

1) Valorile lungimilor segmentelor sunt obținute din proiecție în plan.

Punct început	X / Y	Punct sfârșit	X / Y	Lungime segment (** (m)
1	433.187,481 302.703,838	2	433.189,248 302.702,64	2.135
2	433.189,248 302.702,64	3	433.192,701 302.700,719	3.951
3	433.192,701 302.700,719	4	433.687,862 303.668,377	1086.99
4	433.687,862 303.668,377	5	433.681,944 303.670,133	6.173
5	433.681,944 303.670,133	1	433.187,481 302.703,838	1085.458

**\*\* Lungimile segmentelor sunt determinate în planul de proiecție Stereo 70 și sunt rotunjite la 1 milimetru.**

**\*\*\* Distanța dintre puncte este formată din segmente cumulate ce sunt mai mici decât valoarea 1 milimetru.**



**DATE DESPRE IMOBILUL NR. 1150**

Oficiul de Cadastru și Publicitate Imobiliară DOLJ  
 Biroul de Cadastru și Publicitate Imobiliară Craiova

**A. Partea I. Descrierea imobilului**

TEREN Extravilan

Adresa: Jud. Dolj, T2 P274/44

Nr. Crt	Nr cadastral Nr. topografic	Suprafața* (mp)	Observații / Referințe
A1		6.270	Sector cadastral:12 Teren neimprejmuț; În TDP a fost înscris în mod eronat T1, corect fiind T2

**B. Partea II. Proprietari și acte**

Inscrieri privitoare la dreptul de proprietate și alte drepturi reale		Referințe
/		
Act Administrativ nr. TDP 16433, din 15/11/2011 emis de CJSAPT DOLJ;		
B1	Intabulare, drept de PROPRIETATE, dobândit prin Reconstituire, cota actuala 1/1, cota initiala 1/1 1) MIHĂIESCU IOANA, Lipsa CNP	A1

**C. Partea III. SARCINI .**

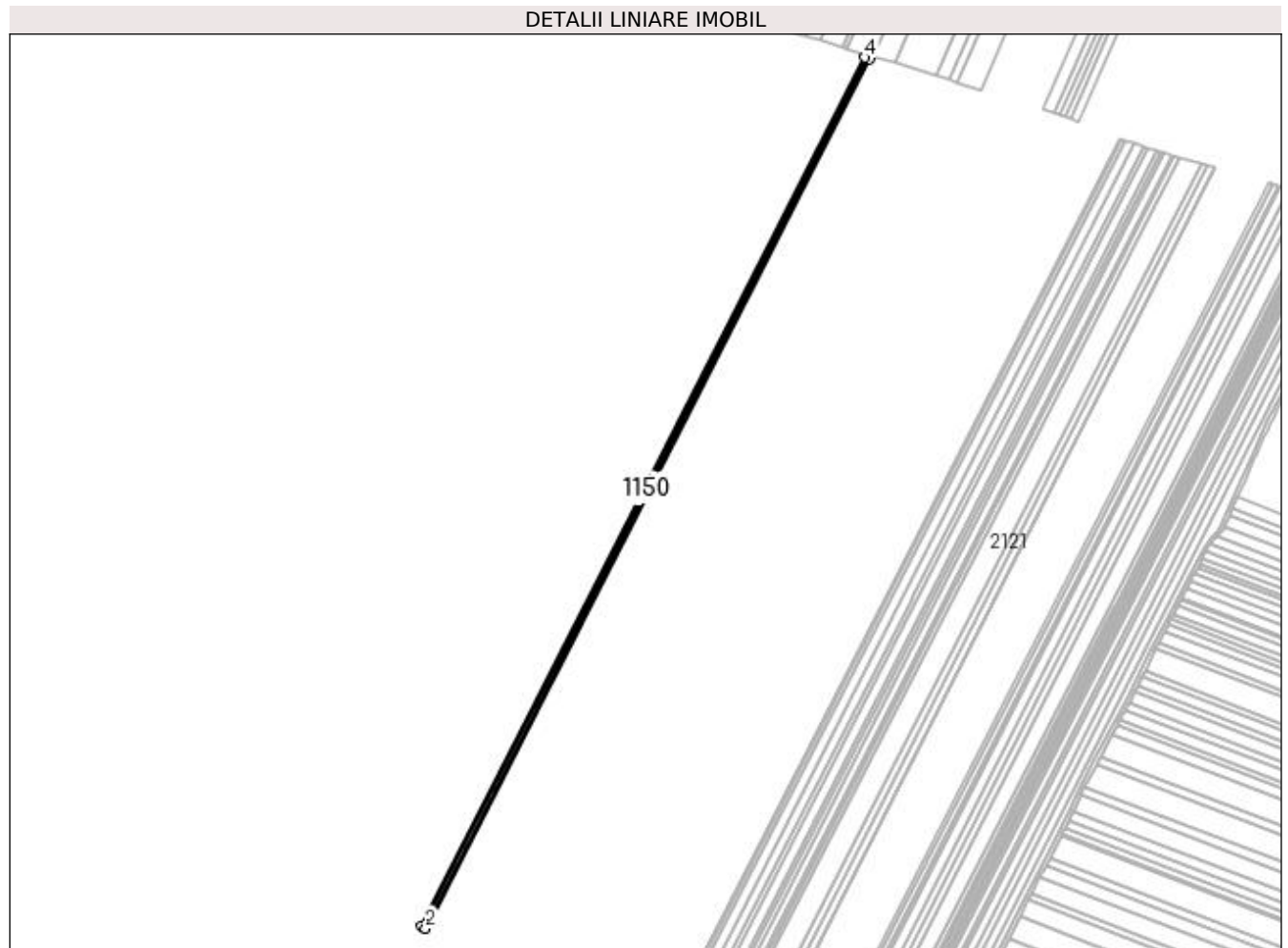
Inscrieri privind dezmembramintele dreptului de proprietate, drepturi reale de garanție și sarcini	Referințe
NU SUNT	

## Anexa Nr. 1 La Partea I

## Teren

Nr cadastral	Suprafața (mp)*	Observații / Referințe
	6.270	În TDP a fost înscris în mod eronat T1, corect fiind T2

\* Suprafața este determinată în planul de proiecție Stereo 70.



## Date referitoare la teren

Crt	Categorie folosință	Intra vilan	Suprafața (mp)	Tarla	Parcelă	Nr. topo	Observații / Referințe
1	arabil	NU	6.270	2	274/44	-	

## Lungime Segmente

1) Valorile lungimilor segmentelor sunt obținute din proiecție în plan.

Punct început	X / Y	Punct sfârșit	X / Y	Lungime segment (** (m)
1	433.182,659 302.707,105	2	433.187,481 302.703,838	5.825
2	433.187,481 302.703,838	3	433.681,944 303.670,133	1085.458
3	433.681,944 303.670,133	4	433.676,306 303.671,806	5.881
4	433.676,306 303.671,806	1	433.182,659 302.707,105	1083.668

**\*\* Lungimile segmentelor sunt determinate în planul de proiecție Stereo 70 și sunt rotunjite la 1 milimetru.**

**\*\*\* Distanța dintre puncte este formată din segmente cumulate ce sunt mai mici decât valoarea 1 milimetru.**





**DATE DESPRE IMOBILUL NR. 1151**

Oficiul de Cadastru și Publicitate Imobiliară DOLJ  
Biroul de Cadastru și Publicitate Imobiliară Craiova

**A. Partea I. Descrierea imobilului**

TEREN Extravilan

Adresa: Jud. Dolj, T2 P274/43

Nr. Crt	Nr cadastral Nr. topografic	Suprafața* (mp)	Observații / Referințe
A1		5.600	Sector cadastral:12 Teren neimprejmuit; În TDP a fost înscris în mod eronat T1, corect fiind T2

**B. Partea II. Proprietari și acte**

Inscrieri privitoare la dreptul de proprietate și alte drepturi reale		Referințe
/		
Act Administrativ nr. TDP 80415011, din 26/01/1995 emis de CJSAPT DOLJ;		
B1	Intabulare, drept de PROPRIETATE, dobândit prin Reconstituire, cota actuala 1/1, cota initiala 1/1 1) CIOCANESCU GHEORGHE, Lipsa CNP	A1

**C. Partea III. SARCINI .**

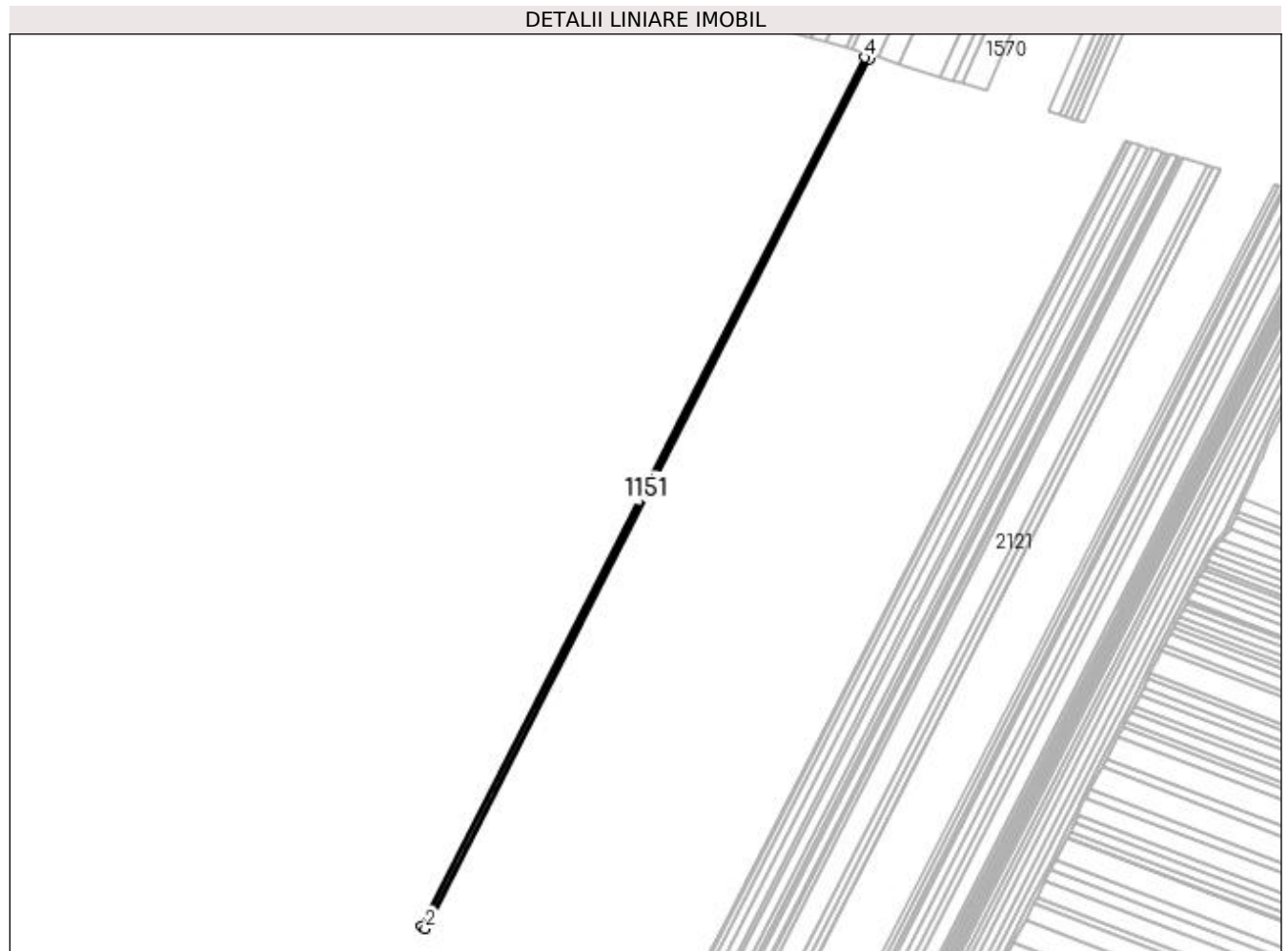
Inscrieri privind dezmembramintele dreptului de proprietate, drepturi reale de garanție și sarcini	Referințe
NU SUNT	

## Anexa Nr. 1 La Partea I

## Teren

Nr cadastral	Suprafața (mp)*	Observații / Referințe
	5.600	În TDP a fost înscris în mod eronat T1, corect fiind T2

\* Suprafața este determinată în planul de proiecție Stereo 70.



## Date referitoare la teren

Crt	Categorie folosință	Intra vilan	Suprafața (mp)	Tarla	Parcelă	Nr. topo	Observații / Referințe
1	arabil	NU	5.600	2	274/43	-	

## Lungime Segmente

1) Valorile lungimilor segmentelor sunt obținute din proiecție în plan.

Punct început	X / Y	Punct sfârșit	X / Y	Lungime segment (** (m)
1	433.178,345 302.710,028	2	433.182,659 302.707,105	5.211
2	433.182,659 302.707,105	3	433.676,306 303.671,806	1083.668
3	433.676,306 303.671,806	4	433.671,262 303.673,302	5.261
4	433.671,262 303.673,302	1	433.178,345 302.710,028	1082.065

**\*\* Lungimile segmentelor sunt determinate în planul de proiecție Stereo 70 și sunt rotunjite la 1 milimetru.**

**\*\*\* Distanța dintre puncte este formată din segmente cumulate ce sunt mai mici decât valoarea 1 milimetru.**



**DATE DESPRE IMOBILUL NR. 1152**

Oficiul de Cadastru și Publicitate Imobiliară DOLJ  
Biroul de Cadastru și Publicitate Imobiliară Craiova

**A. Partea I. Descrierea imobilului**

TEREN Extravilan

Adresa: Jud. Dolj, T2 P274/42

Nr. Crt	Nr cadastral Nr. topografic	Suprafața* (mp)	Observații / Referințe
A1		5.600	Sector cadastral:12 Teren neimprejmuit;

**B. Partea II. Proprietari și acte**

Inscrieri privitoare la dreptul de proprietate și alte drepturi reale	Referințe
/	
Act Administrativ nr. TDP 80615011, din 27/10/1997 emis de CJSAPT DOLJ;	
B1	A1
Intabulare, drept de PROPRIETATE, dobândit prin Reconstituire, cota actuala 1/1, cota initiala 1/1 1) GHITA IULIAN, Lipsa CNP	

**C. Partea III. SARCINI .**

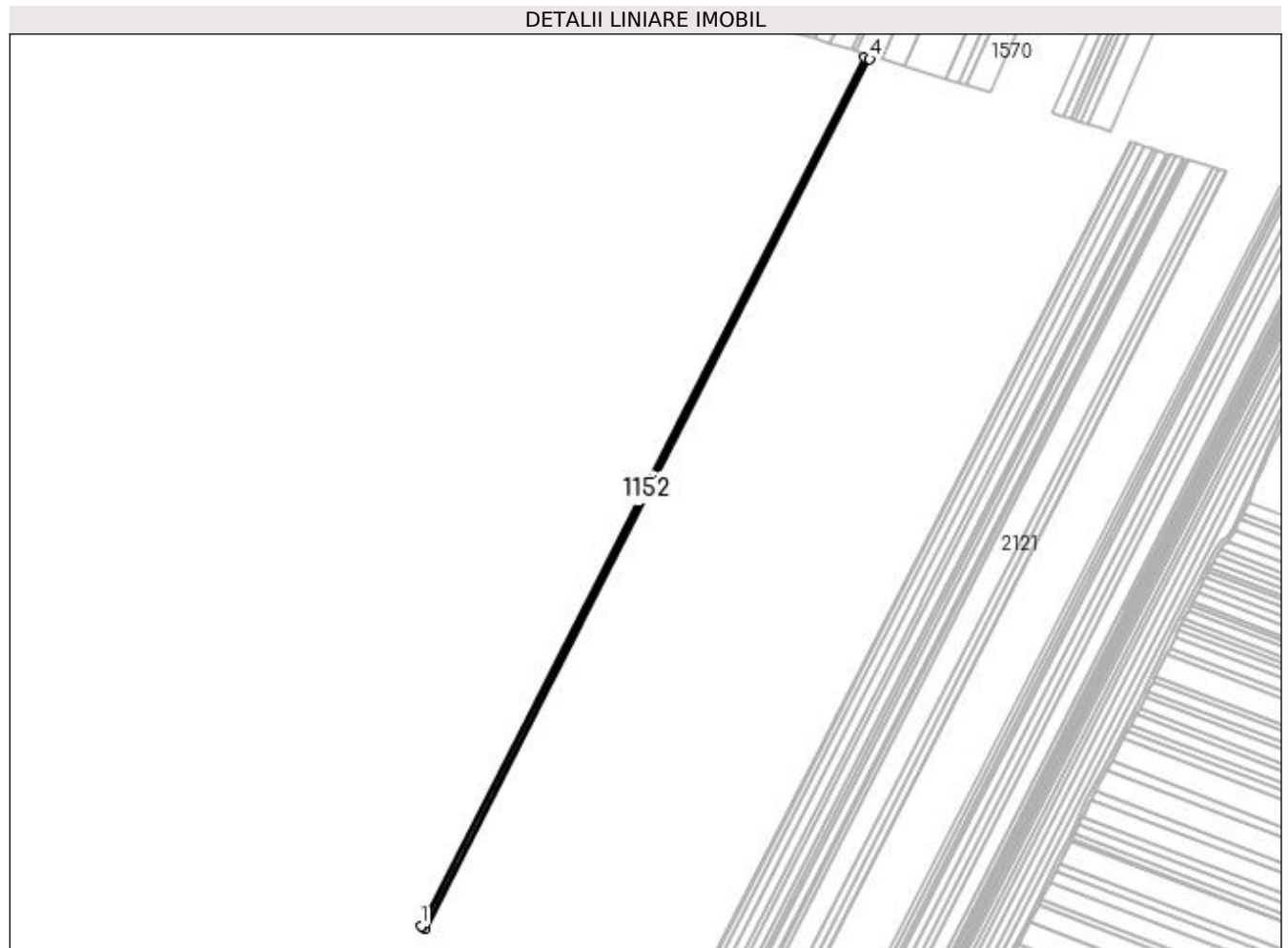
Inscrieri privind dezmembramintele dreptului de proprietate, drepturi reale de garanție și sarcini	Referințe
NU SUNT	

## Anexa Nr. 1 La Partea I

## Teren

Nr cadastral	Suprafața (mp)*	Observații / Referințe
	5.600	

\* Suprafața este determinată în planul de proiecție Stereo 70.



## Date referitoare la teren

Crt	Categorie folosință	Intra vilan	Suprafața (mp)	Tarla	Parcelă	Nr. topo	Observații / Referințe
1	arabil	NU	5.600	2	274/42	-	

## Lungime Segmente

1) Valorile lungimilor segmentelor sunt obținute din proiecție în plan.

Punct început	X / Y	Punct sfârșit	X / Y	Lungime segment (** (m)
1	433.173,959 302.712,826	2	433.174,847 302.712,398	0.986
2	433.174,847 302.712,398	3	433.178,345 302.710,028	4.225
3	433.178,345 302.710,028	4	433.671,262 303.673,302	1082.065
4	433.671,262 303.673,302	5	433.666,211 303.674,801	5.269
5	433.666,211 303.674,801	1	433.173,959 302.712,826	1080.605

**\*\* Lungimile segmentelor sunt determinate în planul de proiecție Stereo 70 și sunt rotunjite la 1 milimetru.**

**\*\*\* Distanța dintre puncte este formată din segmente cumulate ce sunt mai mici decât valoarea 1 milimetru.**





**DATE DESPRE IMOBILUL NR. 1153**

Oficiul de Cadastru și Publicitate Imobiliară DOLJ  
Biroul de Cadastru și Publicitate Imobiliară Craiova

**A. Partea I. Descrierea imobilului**

TEREN Extravilan

Adresa: Jud. Dolj, T2 P274/42

Nr. Crt	Nr cadastral Nr. topografic	Suprafața* (mp)	Observații / Referințe
A1		5.600	Sector cadastral:12 Teren neimprejmuit;

**B. Partea II. Proprietari și acte**

Inscrieri privitoare la dreptul de proprietate și alte drepturi reale	Referințe
/	
Act Administrativ nr. TDP 1256-2179, din 27/05/1999 emis de CJSDAPT DOLJ;	
B1	A1
Intabulare, drept de PROPRIETATE, dobândit prin Reconstituire, cota actuala 1/1, cota initiala 1/1 1) GHIȚA IULIAN, Lipsa CNP	

**C. Partea III. SARCINI .**

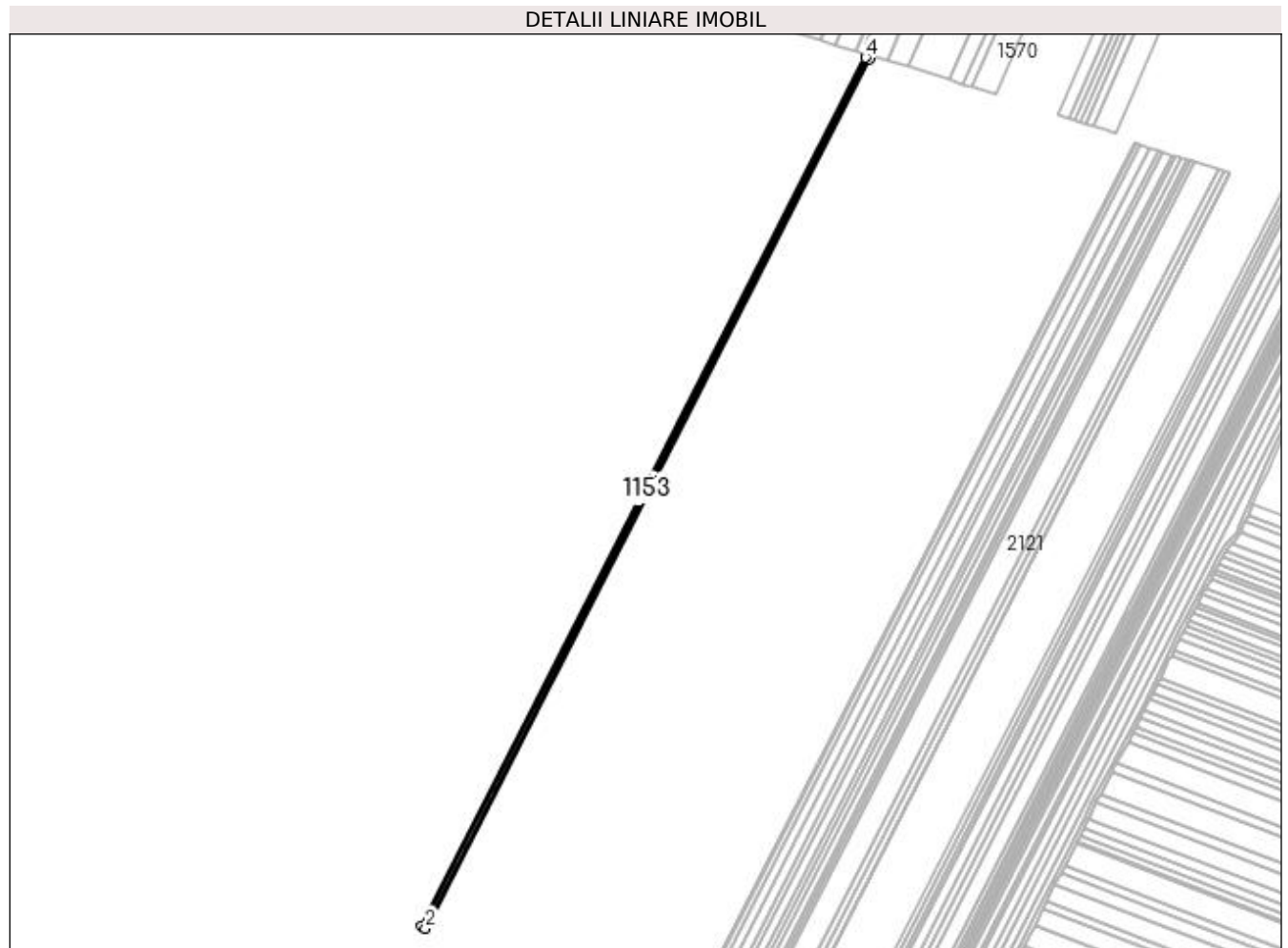
Inscrieri privind dezmembramintele dreptului de proprietate, drepturi reale de garanție și sarcini	Referințe
NU SUNT	

## Anexa Nr. 1 La Partea I

## Teren

Nr cadastral	Suprafața (mp)*	Observații / Referințe
	5.600	

\* Suprafața este determinată în planul de proiecție Stereo 70.



## Date referitoare la teren

Crt	Categorie folosință	Intra vilan	Suprafața (mp)	Tarla	Parcelă	Nr. topo	Observații / Referințe
1	arabil	NU	5.600	2	274/42	-	

## Lungime Segmente

1) Valorile lungimilor segmentelor sunt obținute din proiecție în plan.

Punct început	X / Y	Punct sfârșit	X / Y	Lungime segment (** (m)
1	433.169,288 302.715,078	2	433.173,959 302.712,826	5.186
2	433.173,959 302.712,826	3	433.666,211 303.674,801	1080.605
3	433.666,211 303.674,801	4	433.661,155 303.676,301	5.274
4	433.661,155 303.676,301	1	433.169,288 302.715,078	1079.761

**\*\* Lungimile segmentelor sunt determinate în planul de proiecție Stereo 70 și sunt rotunjite la 1 milimetru.**

**\*\*\* Distanța dintre puncte este formată din segmente cumulate ce sunt mai mici decât valoarea 1 milimetru.**



**DATE DESPRE IMOBILUL NR. 1154**

Oficiul de Cadastru și Publicitate Imobiliară DOLJ  
 Biroul de Cadastru și Publicitate Imobiliară Craiova

**A. Partea I. Descrierea imobilului**

TEREN Extravilan

Adresa: Jud. Dolj, T2 P274/1

Nr. Crt	Nr cadastral Nr. topografic	Suprafața* (mp)	Observații / Referințe
A1		10.730	Sector cadastral:12 Teren neimprejmuit;

**B. Partea II. Proprietari și acte**

Inscrieri privitoare la dreptul de proprietate și alte drepturi reale	Referințe
/	
Act Administrativ nr. TDP 941-59538, din 27/02/1995 emis de CJSAPT DOLJ;	
B1	A1
Intabulare, drept de PROPRIETATE, dobândit prin Reconstituire, cota actuala 1/1, cota initiala 1/1 1) POPESCU TUDORA, Lipsa CNP	

**C. Partea III. SARCINI .**

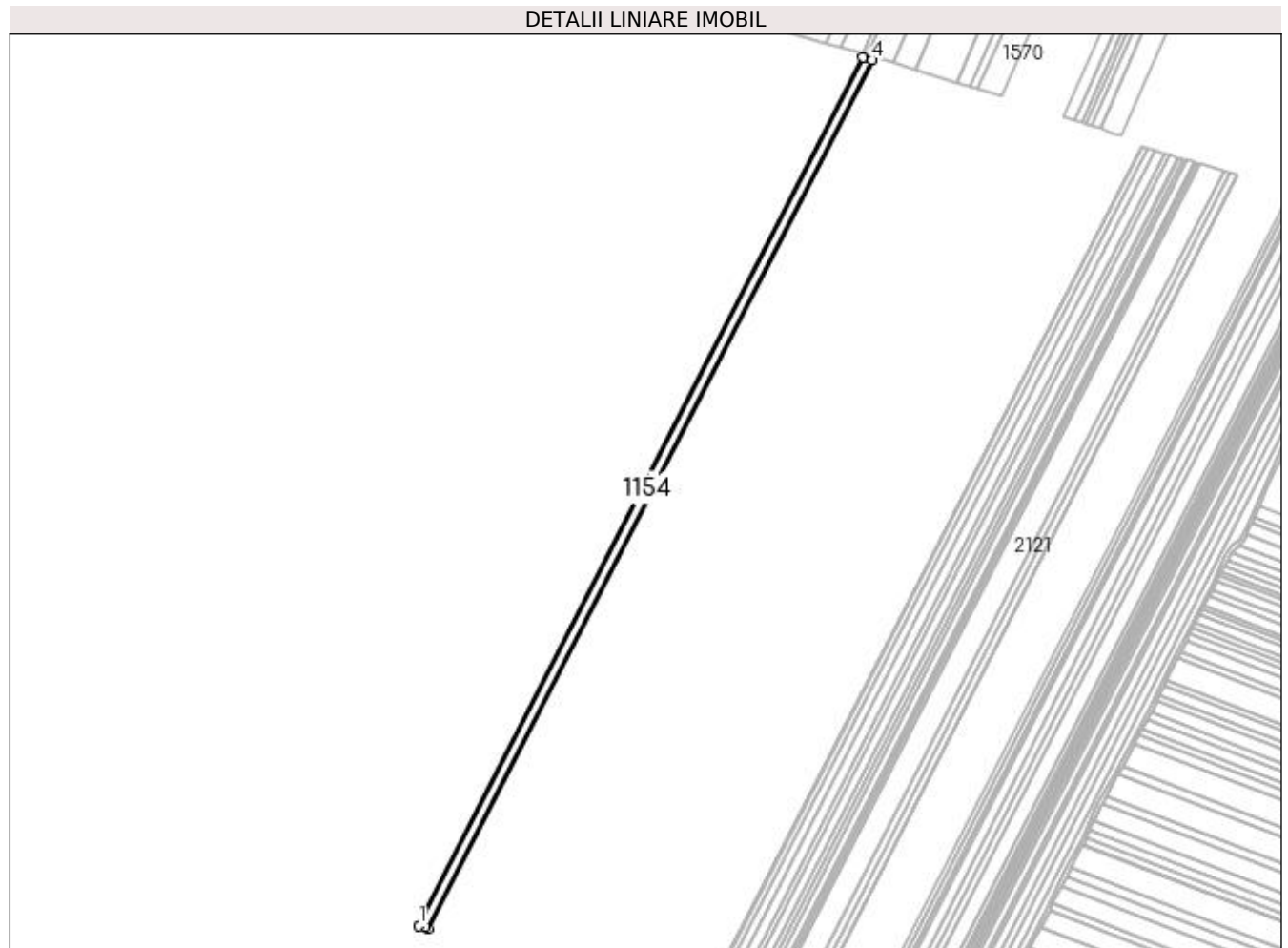
Inscrieri privind dezmembramintele dreptului de proprietate, drepturi reale de garanție și sarcini	Referințe
NU SUNT	

## Anexa Nr. 1 La Partea I

## Teren

Nr cadastral	Suprafața (mp)*	Observații / Referințe
	10.730	

\* Suprafața este determinată în planul de proiecție Stereo 70.



## Date referitoare la teren

Crt	Categorie folosință	Intra vilan	Suprafața (mp)	Tarla	Parcelă	Nr. topo	Observații / Referințe
1	arabil	NU	10.730	2	274/1	-	

## Lungime Segmente

1) Valorile lungimilor segmentelor sunt obținute din proiecție în plan.

Punct început	X / Y	Punct sfârșit	X / Y	Lungime segment (** (m)
1	433.159,658 302.718,081	2	433.166,496 302.716,423	7.036
2	433.166,496 302.716,423	3	433.169,288 302.715,078	3.099
3	433.169,288 302.715,078	4	433.661,155 303.676,301	1079.761
4	433.661,155 303.676,301	5	433.651,461 303.679,178	10.112
5	433.651,461 303.679,178	1	433.159,658 302.718,081	1079.619

**\*\* Lungimile segmentelor sunt determinate în planul de proiecție Stereo 70 și sunt rotunjite la 1 milimetru.**

**\*\*\* Distanța dintre puncte este formată din segmente cumulate ce sunt mai mici decât valoarea 1 milimetru.**





**DATE DESPRE IMOBILUL NR. 1155**

Oficiul de Cadastru și Publicitate Imobiliară DOLJ  
Biroul de Cadastru și Publicitate Imobiliară Craiova

**A. Partea I. Descrierea imobilului**

TEREN Extravilan

Adresa: Jud. Dolj, T2, P274/40, 274/40/1

Nr. Crt	Nr cadastral Nr. topografic	Suprafața* (mp)	Observații / Referințe
A1	33399	21.700	Sector cadastral:12 Teren neimprejmuit;

**B. Partea II. Proprietari și acte**

Inscrieri privitoare la dreptul de proprietate și alte drepturi reale	Referințe
<b>261072 / 28/10/2021</b>	
Act Notarial nr. CONTRACT DE VANZARE AUT 4439, din 20/10/2021 emis de NP Floricel MIHAI-MARIAN;	
B1	A1
Intabulare, drept de PROPRIETATE, dobandit prin Conventie, cota actuala 1/1, cota initiala 1/1	
1) ANDREIESCU COSMIN ALEXANDRU, necasatorit	

**C. Partea III. SARCINI .**

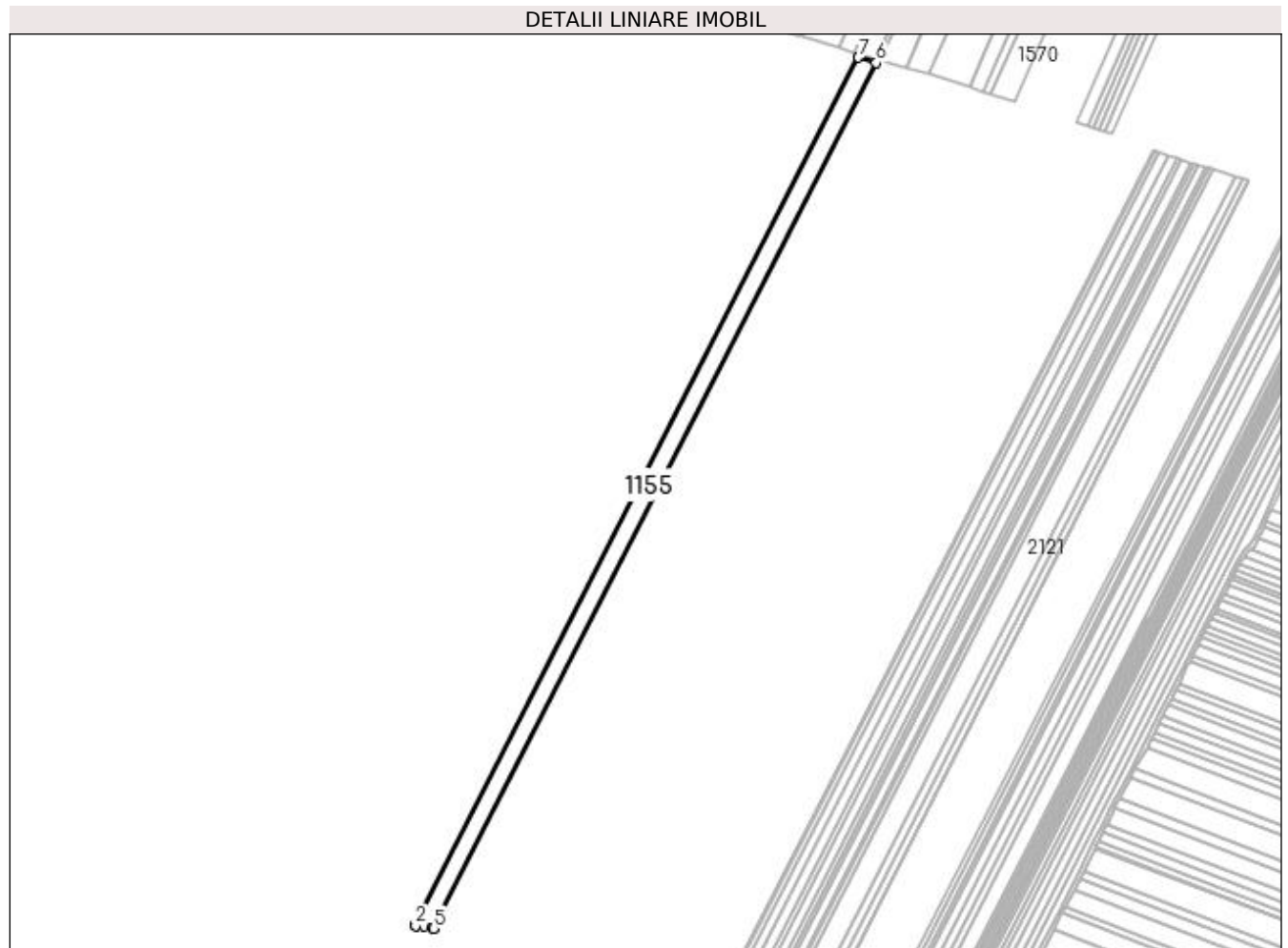
Inscrieri privind dezmembramintele dreptului de proprietate, drepturi reale de garanție și sarcini	Referințe
NU SUNT	

## Anexa Nr. 1 La Partea I

## Teren

Nr cadastral	Suprafața (mp)*	Observații / Referințe
33399	21.700	

\* Suprafața este determinată în planul de proiecție Stereo 70.



## Date referitoare la teren

Crt	Categorie folosință	Intravilan	Suprafața (mp)	Tarla	Parcelă	Nr. topo	Observații / Referințe
1	arabil	NU	13.410	2	274/40	-	
2	arabil	NU	8.290	2	274/40/1	-	

## Lungime Segmente

1) Valorile lungimilor segmentelor sunt obținute din proiecție în plan.

Punct început	X / Y	Punct sfârșit	X / Y	Lungime segment (** (m)
1	433.138,854 302.721,508	2	433.139,847 302.721,289	1.017
2	433.139,847 302.721,289	3	433.149,704 302.720,476	9.89
3	433.149,704 302.720,476	4	433.158,765 302.718,297	9.319
4	433.158,765 302.718,297	5	433.159,658 302.718,081	0.919

Punct început	X / Y	Punct sfârșit	X / Y	Lungime segment (** (m)
5	433.159,658 302.718,081	6	433.651,461 303.679,178	1079.619
6	433.651,461 303.679,178	7	433.631,877 303.684,989	20.428
7	433.631,877 303.684,989	1	433.138,854 302.721,508	1082.297

\*\* Lungimile segmentelor sunt determinate în planul de proiecție Stereo 70 și sunt rotunjite la 1 milimetru.

\*\*\* Distanța dintre puncte este formată din segmente cumulate ce sunt mai mici decât valoarea 1 milimetru.



**DATE DESPRE IMOBILUL NR. 1156**

Oficiul de Cadastru și Publicitate Imobiliară DOLJ  
 Biroul de Cadastru și Publicitate Imobiliară Craiova

**A. Partea I. Descrierea imobilului**

TEREN Extravilan

Adresa: Jud. Dolj, T2,P274/39

Nr. Crt	Nr cadastral Nr. topografic	Suprafața* (mp)	Observații / Referințe
A1	32311	10.080	Sector cadastral:12 Teren neimprejmut;

**B. Partea II. Proprietari și acte**

Inscrieri privitoare la dreptul de proprietate și alte drepturi reale		Referințe
<b>258676 / 18/11/2019</b>		
Act Notarial nr. contract de vanzare aut nr 3167, din 15/11/2019 emis de NP POPA DANIELA-MARIA;		
B1	Intabulare, drept de PROPRIETATE, dobandit prin Conventie, cota actuala 1/1, cota initiala 1/1 1) ZMARANDACHE DANIEL FLORIN 2) ZMARANDACHE RETA MARGARETA	A1
B2	se notează faptul că, urmare a transferului intrapatrimonial, imobilul face parte din patrimoniul de afecțiune al lui : 1) ZMARANDACHE DANIEL FLORIN PERSOANA FIZICA AUTORIZATA, CIF:23389862	A1
Act Notarial nr. CONTRACT DE IPOTECA AUT 3169, din 15/11/2019 emis de NP Balaci Eugen;		
B3	se noteaza interdicția de înstrăinare, grevare, construire, demolare și închiriere 1) PROCREDIT BANK SA, CIF:14622194	A1

**C. Partea III. SARCINI**

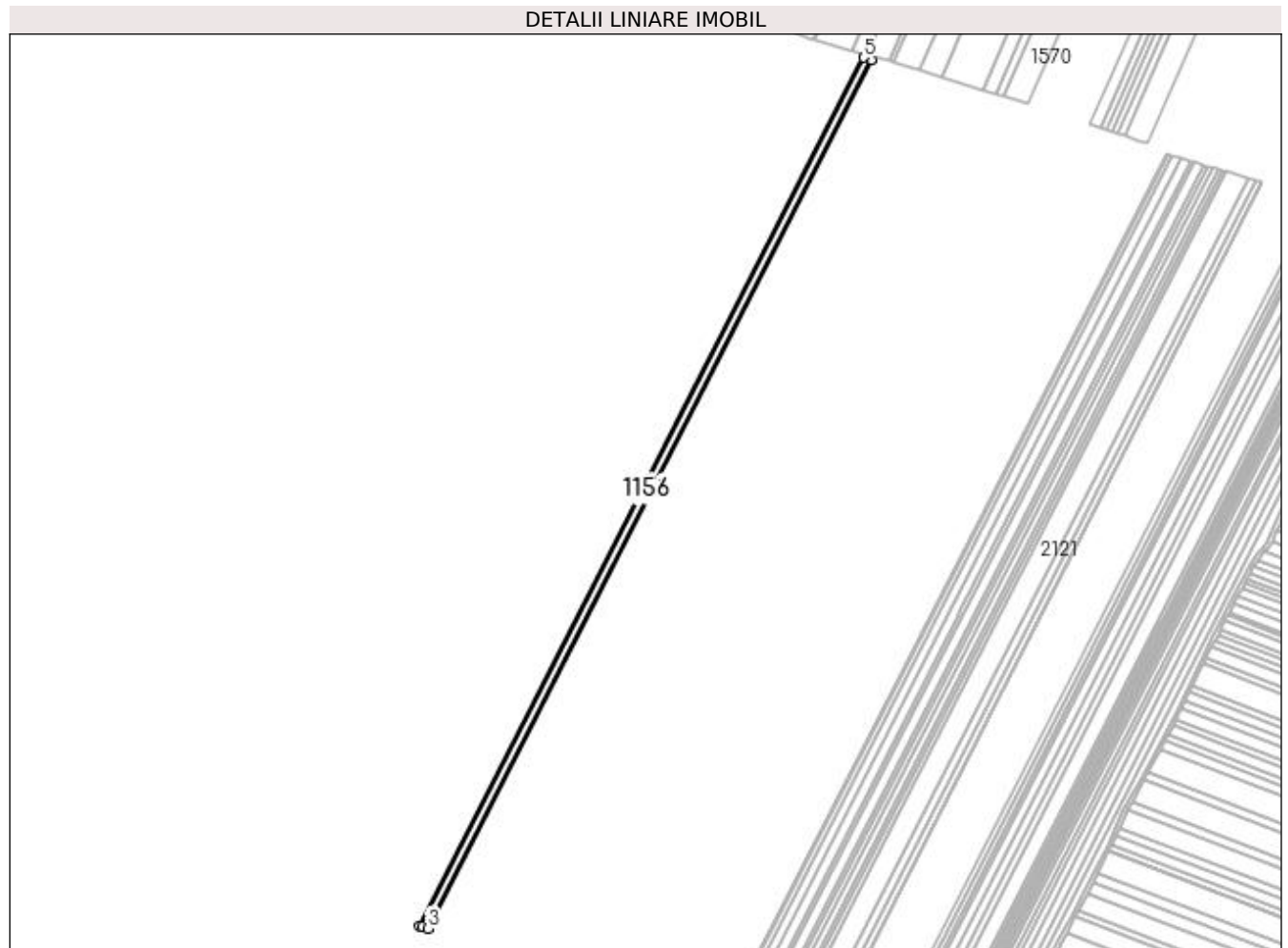
Inscrieri privind dezmembramintele dreptului de proprietate, drepturi reale de garanție și sarcini		Referințe
<b>258676 / 18/11/2019</b>		
Act Notarial nr. CONTRACT DE IPOTECA AUT 3169, din 15/11/2019 emis de NP Balaci Eugen;		
C1	Intabulare, drept de IPOTECA, Valoare:99000 EURși celelalte obligații aferente creditului 1) PROCREDIT BANK SA, CIF:14622194	A1

## Anexa Nr. 1 La Partea I

## Teren

Nr cadastral	Suprafața (mp)*	Observații / Referințe
32311	10.080	

\* Suprafața este determinată în planul de proiecție Stereo 70.



## Date referitoare la teren

Crt	Categorie folosință	Intra vilan	Suprafața (mp)	Tarla	Parcelă	Nr. topo	Observații / Referințe
1	arabil	NU	10.080	2	274/39	-	

## Lungime Segmente

1) Valorile lungimilor segmentelor sunt obținute din proiecție în plan.

Punct început	X / Y	Punct sfârșit	X / Y	Lungime segment (** (m)
1	433.129,63 302.723,922	2	433.132,849 302.722,835	3.398
2	433.132,849 302.722,835	3	433.138,854 302.721,508	6.15
3	433.138,854 302.721,508	4	433.631,877 303.684,989	1082.297
4	433.631,877 303.684,989	5	433.622,796 303.687,683	9.472
5	433.622,796 303.687,683	1	433.129,63 302.723,922	1082.612

**\*\* Lungimile segmentelor sunt determinate în planul de proiecție Stereo 70 și sunt rotunjite la 1 milimetru.**

**\*\*\* Distanța dintre puncte este formată din segmente cumulate ce sunt mai mici decât valoarea 1 milimetru.**





**DATE DESPRE IMOBILUL NR. 1157**

Oficiul de Cadastru și Publicitate Imobiliară DOLJ  
Biroul de Cadastru și Publicitate Imobiliară Craiova

**A. Partea I. Descrierea imobilului**

TEREN Extravilan

Nr. CF vechi:164  
Nr. cadastral vechi:160

Adresa: Jud. Dolj, T2 P274/37

Nr. Crt	Nr cadastral Nr. topografic	Suprafața* (mp)	Observații / Referințe
A1	30289	8.218	Sector cadastral:12 Teren neimprejmuit;

**B. Partea II. Proprietari și acte**

Inscrieri privitoare la dreptul de proprietate și alte drepturi reale		Referințe
<b>258581 / 18/11/2019</b>		
Act Notarial nr. 3167, din 15/11/2019 emis de NP. Popa Daniela Maria;		
B1	Intabulare, drept de PROPRIETATE, dobandit prin Conventie, cota actuala 1/1, cota initiala 1/1 1) ZMARANDACHE DANIEL FLORIN 2) ZMARANDACHE RETA MARGARETA	A1
B2	se noteaza destianatia de patrimoniu de afectatiune, a activitatii desfasurate de ZMARANDACHE DANIEL FLORIN PERSOANA FIZICA AUTORIZARA.	A1
Act Notarial nr. CONTRACT DE IPOTECA AUT NR 3169, din 15/11/2019 emis de Balaci Eugen;		
B3	se noteaza interdictiile de instrainare, grevare, inchiriere, demolare, construire 1) PROCREDIT BANK SA, CIF:14622194	A1

**C. Partea III. SARCINI**

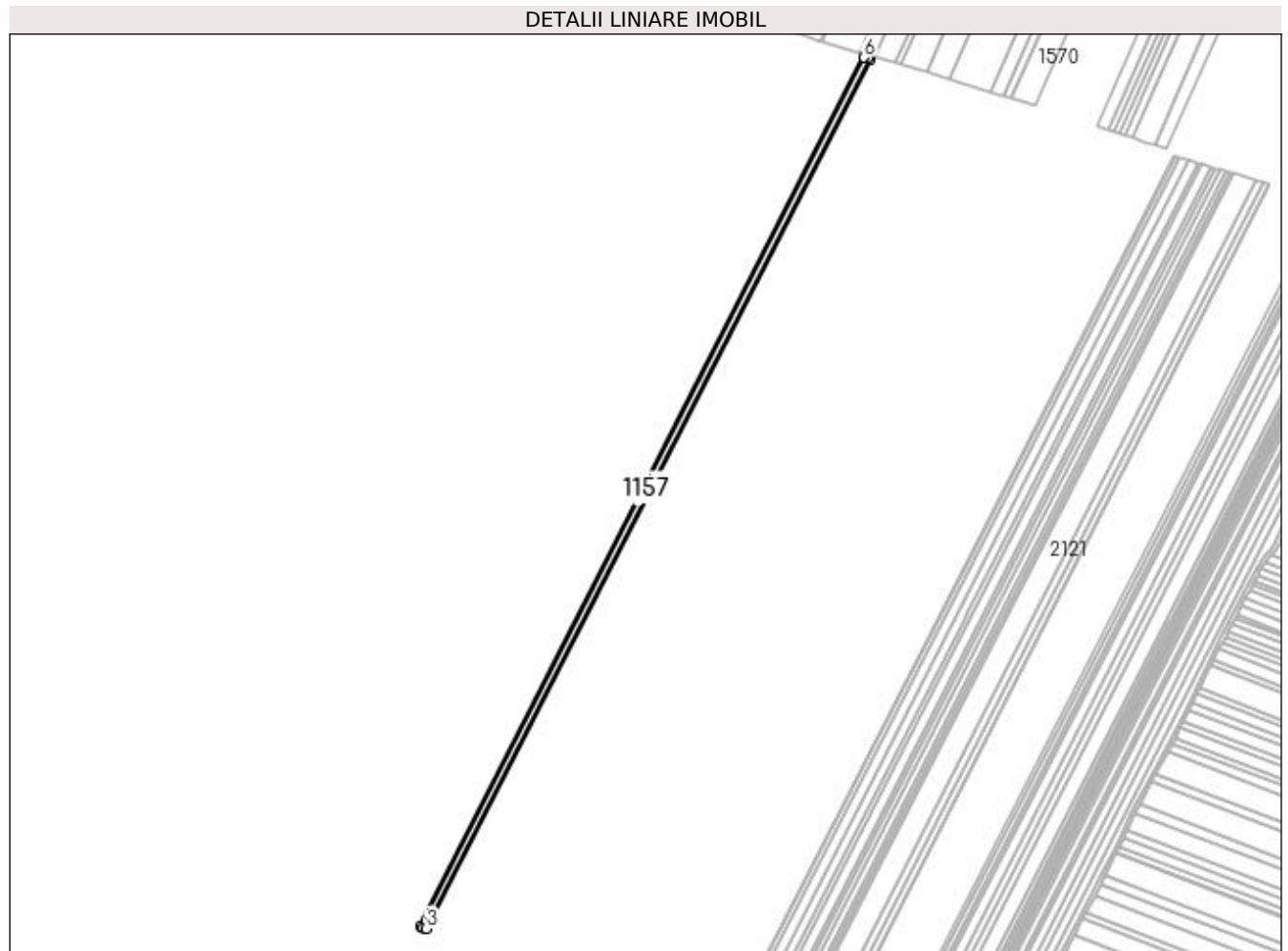
Inscrieri privind dezmembramintele dreptului de proprietate, drepturi reale de garanție și sarcini		Referințe
<b>258581 / 18/11/2019</b>		
Act Notarial nr. CONTRACT DE IPOTECA AUT NR 3169, din 15/11/2019 emis de Balaci Eugen;		
C1	Intabulare, drept de IPOTECA, Valoare:99000 EURși celelalte obligatii de plata aferente creditului 1) PROCREDIT BANK SA, CIF:14622194	A1

## Anexa Nr. 1 La Partea I

## Teren

Nr cadastral	Suprafața (mp)*	Observații / Referințe
30289	8.218	

\* Suprafața este determinată în planul de proiecție Stereo 70.



## Date referitoare la teren

Crt	Categorie folosință	Intra vilan	Suprafața (mp)	Tarla	Parcelă	Nr. topo	Observații / Referințe
1	arabil	NU	8.218	2	274/37	-	

## Lungime Segmente

1) Valorile lungimilor segmentelor sunt obținute din proiecție în plan.

Punct început	X / Y	Punct sfârșit	X / Y	Lungime segment (** (m)
1	433.122,48 302.726,615	2	433.126,478 302.724,986	4.317
2	433.126,478 302.724,986	3	433.129,63 302.723,922	3.327
3	433.129,63 302.723,922	4	433.622,796 303.687,683	1082.612
4	433.622,796 303.687,683	5	433.619,334 303.688,813	3.642
5	433.619,334 303.688,813	6	433.615,392 303.689,88	4.084

Punct început	X / Y	Punct sfârșit	X / Y	Lungime segment (** (m)
6	433.615,392 303.689,88	1	433.122,48 302.726,615	1082.054

\*\* Lungimile segmentelor sunt determinate în planul de proiecție Stereo 70 și sunt rotunjite la 1 milimetru.

\*\*\* Distanța dintre puncte este formată din segmente cumulate ce sunt mai mici decât valoarea 1 milimetru.



**DATE DESPRE IMOBILUL NR. 1158**

Oficiul de Cadastru și Publicitate Imobiliară DOLJ  
Biroul de Cadastru și Publicitate Imobiliară Craiova

**A. Partea I. Descrierea imobilului**

TEREN Extravilan

Adresa: Jud. Dolj, T2 P274/35

Nr. Crt	Nr cadastral Nr. topografic	Suprafața* (mp)	Observații / Referințe
A1	30366	5.110	Sector cadastral:12 Teren neimprejmuit;

**B. Partea II. Proprietari și acte**

Inscrieri privitoare la dreptul de proprietate și alte drepturi reale	Referințe
<b>145691 / 22/07/2020</b>	
Act Notarial nr. CONTRACT DE VANZARE AUT SUB NR. 1853, din 17/07/2020 emis de NP DOINA FAURAR;	
B1	A1
Intabulare, drept de PROPRIETATE, dobandit prin Conventie, cota actuala 1/1, cota initiala 1/1 1) SC RURAL OLTENIA SRL, CIF:22112978	

**C. Partea III. SARCINI .**

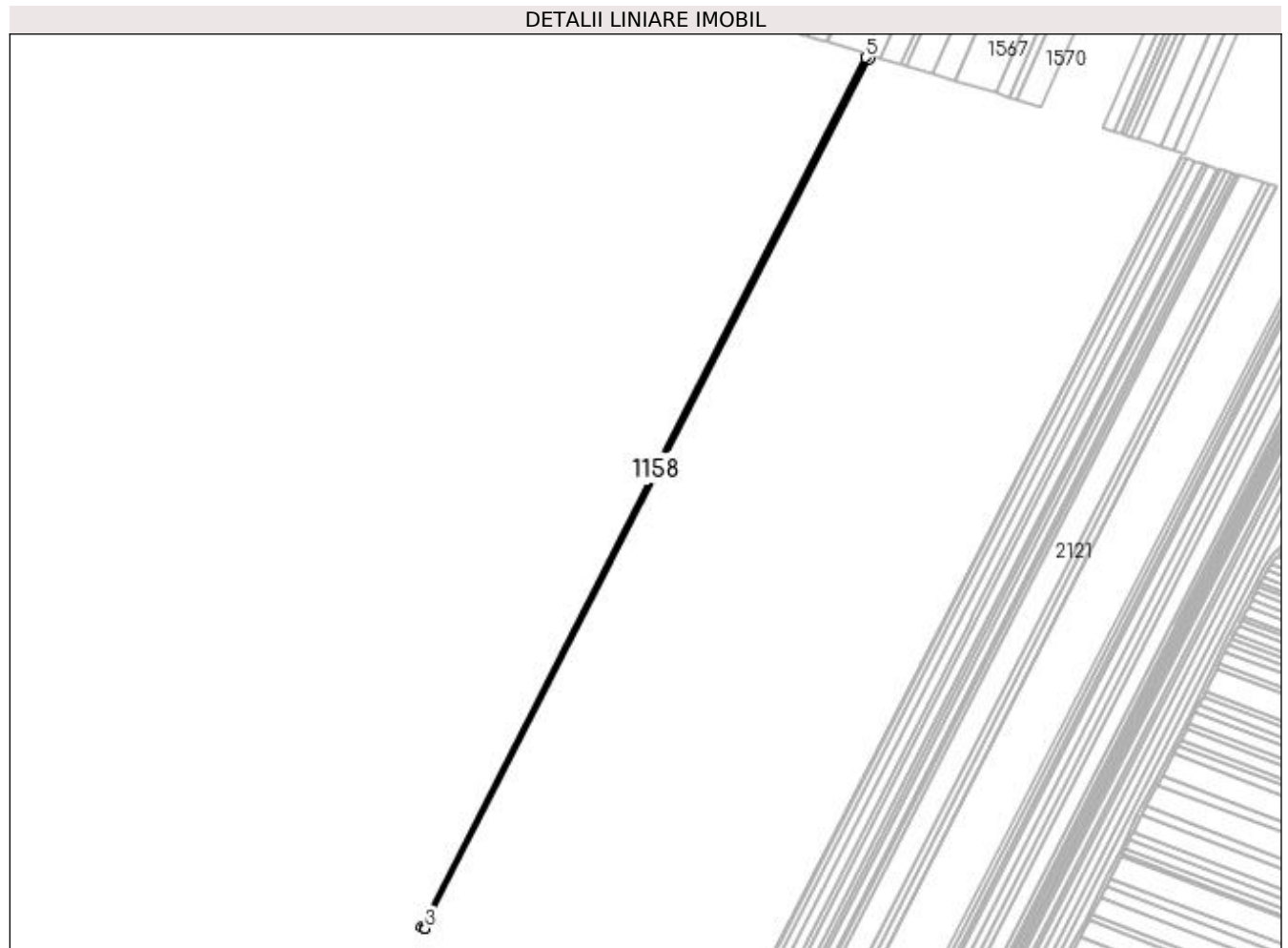
Inscrieri privind dezmembramintele dreptului de proprietate, drepturi reale de garanție și sarcini	Referințe
NU SUNT	

## Anexa Nr. 1 La Partea I

## Teren

Nr cadastral	Suprafața (mp)*	Observații / Referințe
30366	5.110	

\* Suprafața este determinată în planul de proiecție Stereo 70.



## Date referitoare la teren

Crt	Categorie folosință	Intra vilan	Suprafața (mp)	Tarla	Parcelă	Nr. topo	Observații / Referințe
1	arabil	NU	5.110	2	274/35	-	

## Lungime Segmente

1) Valorile lungimilor segmentelor sunt obținute din proiecție în plan.

Punct început	X / Y	Punct sfârșit	X / Y	Lungime segment (** (m)
1	433.118,254 302.728,727	2	433.121,442 302.727,038	3.608
2	433.121,442 302.727,038	3	433.122,48 302.726,615	1.121
3	433.122,48 302.726,615	4	433.615,392 303.689,88	1082.054
4	433.615,392 303.689,88	5	433.610,784 303.691,247	4.806
5	433.610,784 303.691,247	1	433.118,254 302.728,727	1081.217

**\*\* Lungimile segmentelor sunt determinate în planul de proiecție Stereo 70 și sunt rotunjite la 1 milimetru.**

**\*\*\* Distanța dintre puncte este formată din segmente cumulate ce sunt mai mici decât valoarea 1 milimetru.**





**DATE DESPRE IMOBILUL NR. 1159**

Oficiul de Cadastru și Publicitate Imobiliară DOLJ  
Biroul de Cadastru și Publicitate Imobiliară Craiova

**A. Partea I. Descrierea imobilului**

TEREN Extravilan

Adresa: Jud. Dolj, T2 P274/34

Nr. Crt	Nr cadastral Nr. topografic	Suprafața* (mp)	Observații / Referințe
A1		5.110	Sector cadastral:12 Teren neimprejmuit; În TDP a fost înscris în mod eronat T1, corect fiind T2

**B. Partea II. Proprietari și acte**

Inscrieri privitoare la dreptul de proprietate și alte drepturi reale	Referințe
/	
Act Administrativ nr. TDP 1528, din 08/12/2003 emis de CJS DAPT DOLJ;	
B1	A1
Intabulare, drept de PROPRIETATE, dobandit prin Reconstituire, cota actuala 1/1, cota initiala 1/1	
1) STANCU MARIA, Lipsa CNP	
2) STANCU MARIN DEFUNCT:Da	

**C. Partea III. SARCINI .**

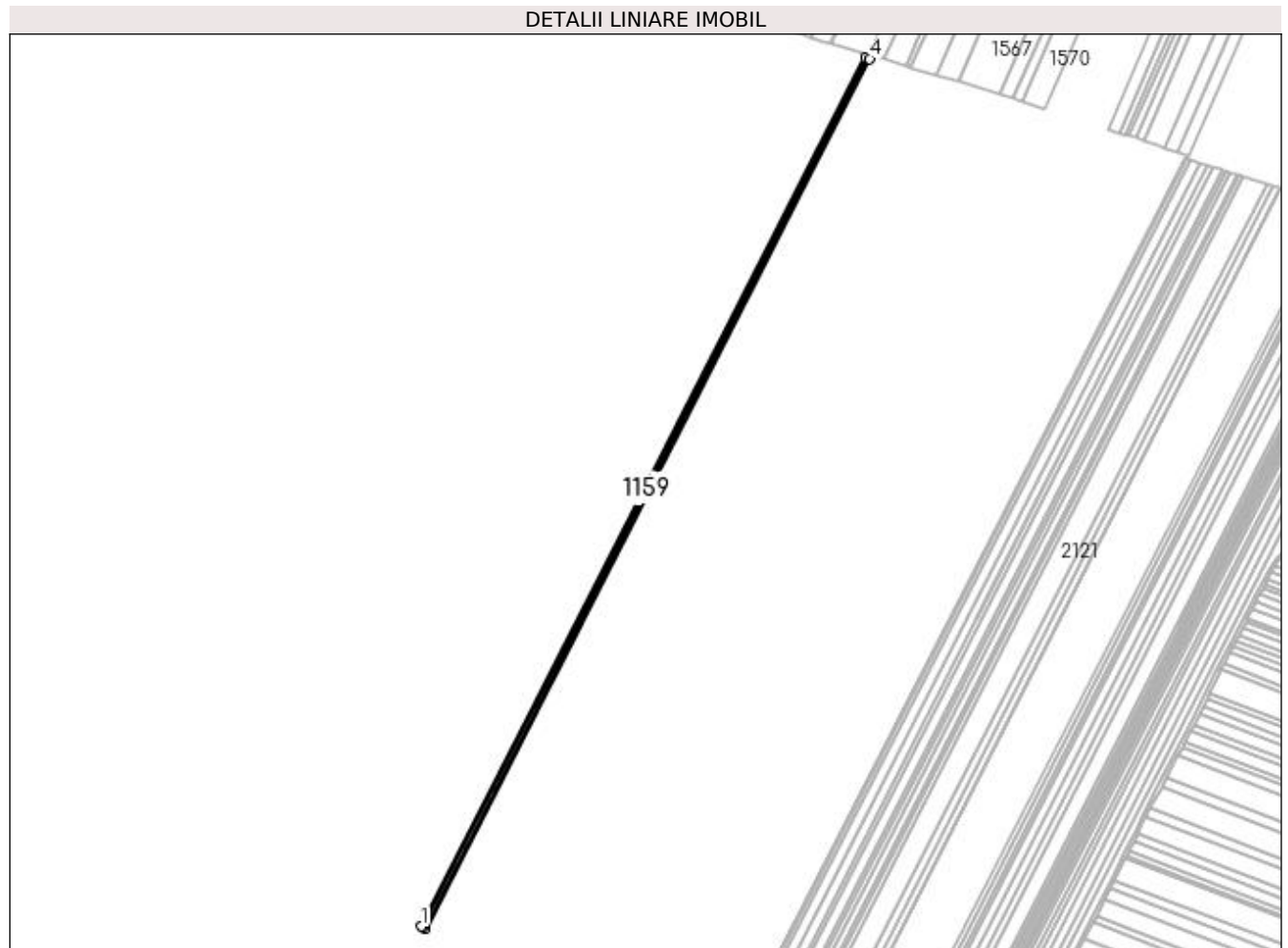
Inscrieri privind dezmembramintele dreptului de proprietate, drepturi reale de garanție și sarcini	Referințe
NU SUNT	

## Anexa Nr. 1 La Partea I

## Teren

Nr cadastral	Suprafața (mp)*	Observații / Referințe
	5.110	În TDP a fost înscris în mod eronat T1, corect fiind T2

\* Suprafața este determinată în planul de proiecție Stereo 70.



## Date referitoare la teren

Crt	Categorie folosință	Intra vilan	Suprafața (mp)	Tarla	Parcelă	Nr. topo	Observații / Referințe
1	arabil	NU	5.110	2	274/34	-	

## Lungime Segmente

1) Valorile lungimilor segmentelor sunt obținute din proiecție în plan.

Punct început	X / Y	Punct sfârșit	X / Y	Lungime segment (** (m)
1	433.114,108 302.731,006	2	433.115,332 302.730,276	1.425
2	433.115,332 302.730,276	3	433.118,254 302.728,727	3.307
3	433.118,254 302.728,727	4	433.610,784 303.691,247	1081.217
4	433.610,784 303.691,247	5	433.606,173 303.692,615	4.81
5	433.606,173 303.692,615	1	433.114,108 302.731,006	1080.194

**\*\* Lungimile segmentelor sunt determinate în planul de proiecție Stereo 70 și sunt rotunjite la 1 milimetru.**

**\*\*\* Distanța dintre puncte este formată din segmente cumulate ce sunt mai mici decât valoarea 1 milimetru.**



**DATE DESPRE IMOBILUL NR. 1160**

Oficiul de Cadastru și Publicitate Imobiliară DOLJ  
Biroul de Cadastru și Publicitate Imobiliară Craiova

**A. Partea I. Descrierea imobilului**

TEREN Extravilan

Adresa: Jud. Dolj, T2 P274/33

Nr. Crt	Nr cadastral Nr. topografic	Suprafața* (mp)	Observații / Referințe
A1		6.403	Sector cadastral:12 Teren neimprejmuit;

**B. Partea II. Proprietari și acte**

Inscrieri privitoare la dreptul de proprietate și alte drepturi reale	Referințe
/	
Act Administrativ nr. TDP 1257-2179, din 27/05/1999 emis de CJSAPT DOLJ;	
B1	A1
Intabulare, drept de PROPRIETATE, dobândit prin Reconstituire, cota actuala 1/1, cota initiala 1/1 1) BERBECE FLORICA, Lipsa CNP	

**C. Partea III. SARCINI .**

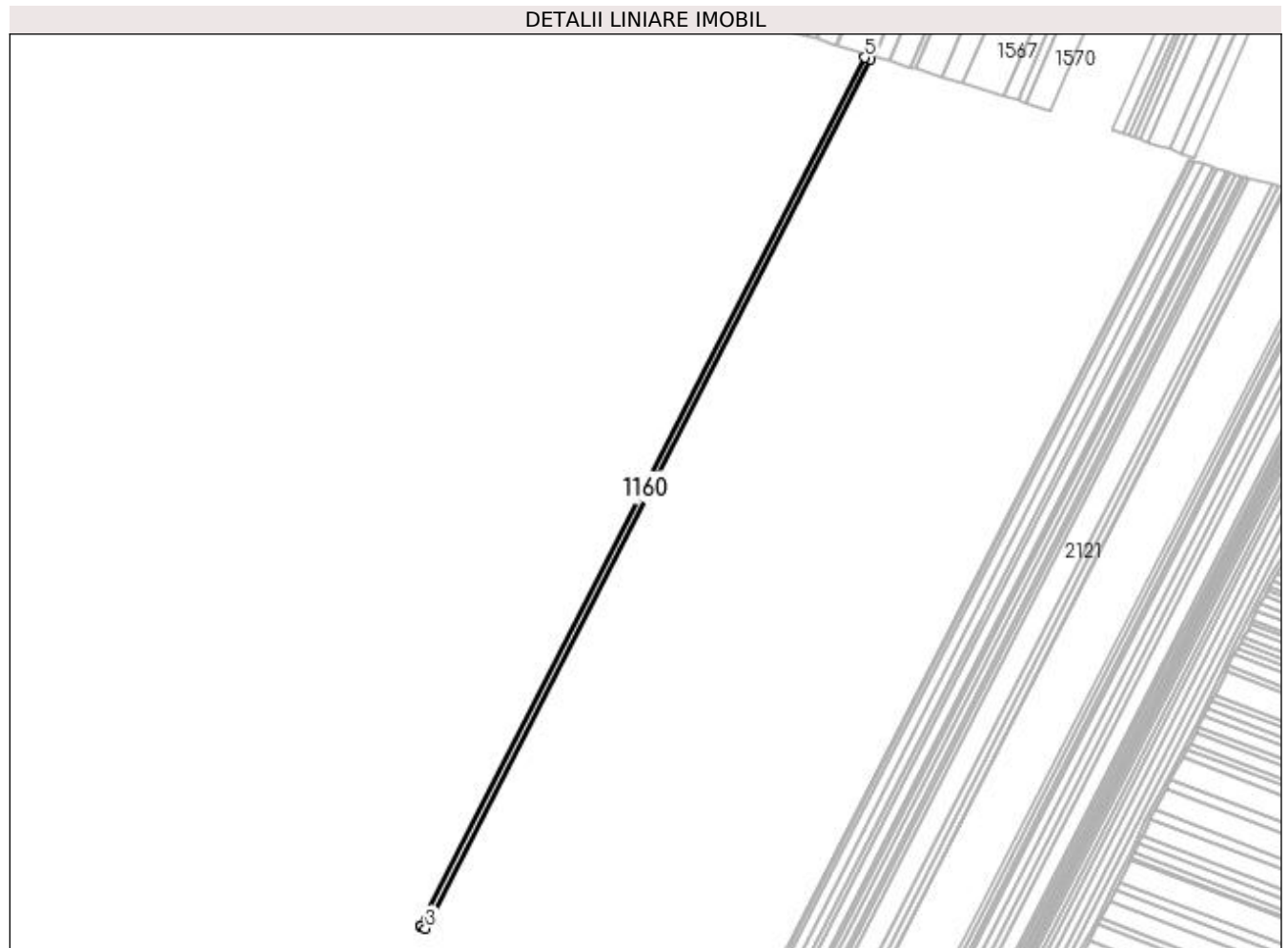
Inscrieri privind dezmembramintele dreptului de proprietate, drepturi reale de garanție și sarcini	Referințe
NU SUNT	

## Anexa Nr. 1 La Partea I

## Teren

Nr cadastral	Suprafața (mp)*	Observații / Referințe
	6.403	

\* Suprafața este determinată în planul de proiecție Stereo 70.



## Date referitoare la teren

Crt	Categorie folosință	Intra vilan	Suprafața (mp)	Tarla	Parcelă	Nr. topo	Observații / Referințe
1	arabil	NU	6.403	2	274/33	-	

## Lungime Segmente

1) Valorile lungimilor segmentelor sunt obținute din proiecție în plan.

Punct început	X / Y	Punct sfârșit	X / Y	Lungime segment (** (m)
1	433.109,015 302.734,074	2	433.109,323 302.733,86	0.375
2	433.109,323 302.733,86	3	433.114,108 302.731,006	5.571
3	433.114,108 302.731,006	4	433.606,173 303.692,615	1080.194
4	433.606,173 303.692,615	5	433.600,389 303.694,332	6.033
5	433.600,389 303.694,332	1	433.109,015 302.734,074	1078.677

**\*\* Lungimile segmentelor sunt determinate în planul de proiecție Stereo 70 și sunt rotunjite la 1 milimetru.**

**\*\*\* Distanța dintre puncte este formată din segmente cumulate ce sunt mai mici decât valoarea 1 milimetru.**





**DATE DESPRE IMOBILUL NR. 1161**

Oficiul de Cadastru și Publicitate Imobiliară DOLJ  
Biroul de Cadastru și Publicitate Imobiliară Craiova

**A. Partea I. Descrierea imobilului**

TEREN Extravilan

Adresa: Jud. Dolj, T2 P274/32

Nr. Crt	Nr cadastral Nr. topografic	Suprafața* (mp)	Observații / Referințe
A1		5.110	Sector cadastral:12 Teren neimprejmuit;

**B. Partea II. Proprietari și acte**

Inscrieri privitoare la dreptul de proprietate și alte drepturi reale		Referințe
/		
Act Administrativ nr. TDP 693-15093, din 24/01/1995 emis de CJSAPT DOLJ;		
B1	Intabulare, drept de PROPRIETATE, dobândit prin Reconstituire, cota actuala 1/1, cota initiala 1/1 1) TOMA ION DEFUNCT:Da	A1

**C. Partea III. SARCINI .**

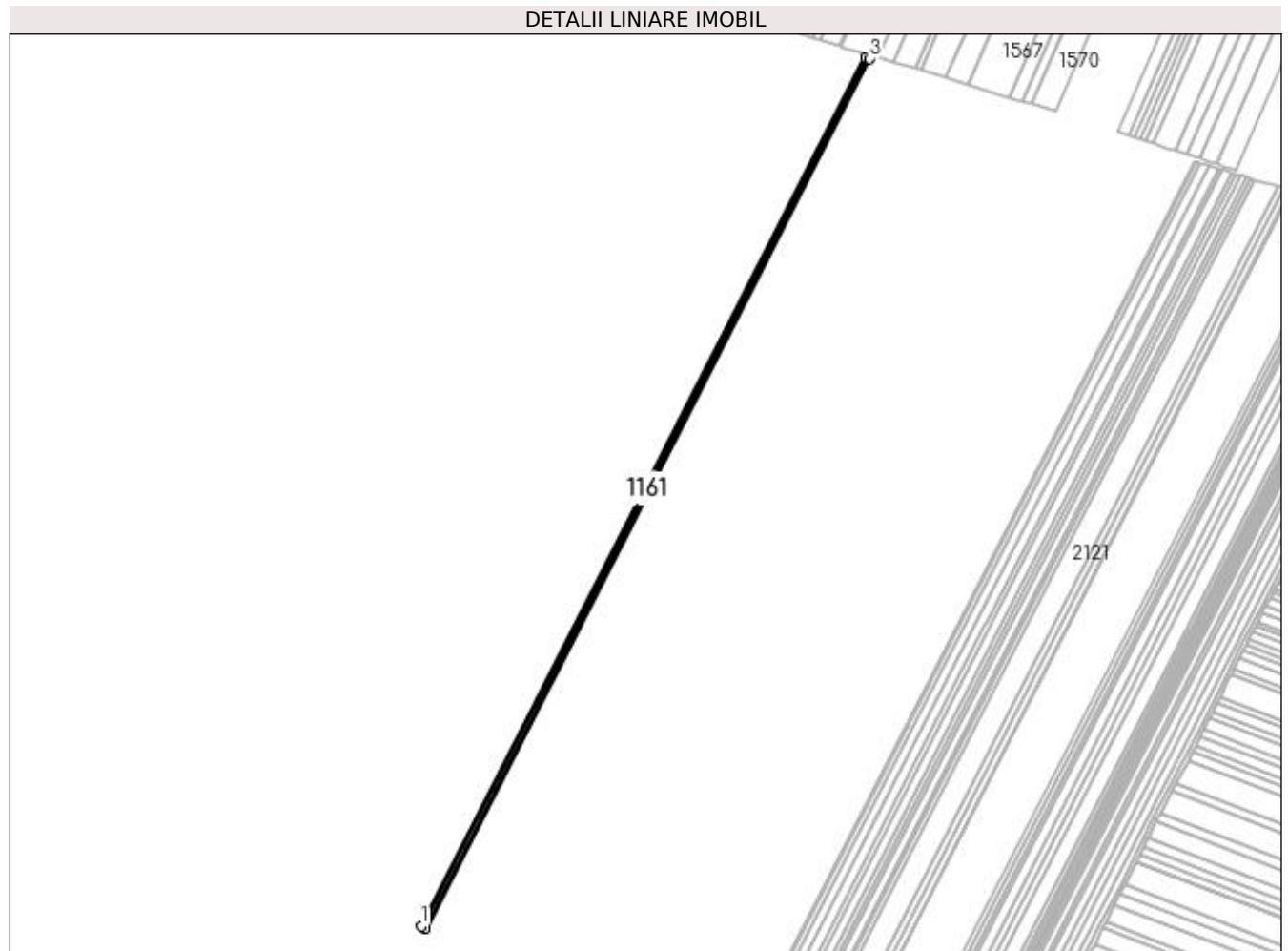
Inscrieri privind dezmembramintele dreptului de proprietate, drepturi reale de garanție și sarcini	Referințe
NU SUNT	

## Anexa Nr. 1 La Partea I

## Teren

Nr cadastral	Suprafața (mp)*	Observații / Referințe
	5.110	

\* Suprafața este determinată în planul de proiecție Stereo 70.



## Date referitoare la teren

Crt	Categorie folosință	Intra vilan	Suprafața (mp)	Tarla	Parcelă	Nr. topo	Observații / Referințe
1	arabil	NU	5.110	2	274/32	-	

## Lungime Segmente

1) Valorile lungimilor segmentelor sunt obținute din proiecție în plan.

Punct început	X / Y	Punct sfârșit	X / Y	Lungime segment (** (m)
1	433.105,085 302.736,801	2	433.109,015 302.734,074	4.783
2	433.109,015 302.734,074	3	433.600,389 303.694,332	1078.677
3	433.600,389 303.694,332	4	433.595,765 303.695,704	4.823
4	433.595,765 303.695,704	1	433.105,085 302.736,801	1077.155

**\*\* Lungimile segmentelor sunt determinate în planul de proiecție Stereo 70 și sunt rotunjite la 1 milimetru.**

**\*\*\* Distanța dintre puncte este formată din segmente cumulate ce sunt mai mici decât valoarea 1 milimetru.**



**DATE DESPRE IMOBILUL NR. 1162**

Oficiul de Cadastru și Publicitate Imobiliară DOLJ  
 Biroul de Cadastru și Publicitate Imobiliară Craiova

**A. Partea I. Descrierea imobilului**

TEREN Extravilan

Adresa: Jud. Dolj, T2 P274/31

Nr. Crt	Nr cadastral Nr. topografic	Suprafața* (mp)	Observații / Referințe
A1		5.110	Sector cadastral:12 Teren neimprejmuit; În TDP a fost înscris în mod eronat T1, corect fiind T2

**B. Partea II. Proprietari și acte**

Inscrieri privitoare la dreptul de proprietate și alte drepturi reale		Referințe
/		
Act Administrativ nr. TDP 682-15093, din 06/09/1994 emis de CJS DAPT DOLJ;		
B1	Intabulare, drept de PROPRIETATE, dobandit prin Reconstituire, cota actuala 1/1, cota initiala 1/1 1) GHEORGHE AUREL, Lipsa CNP	A1

**C. Partea III. SARCINI .**

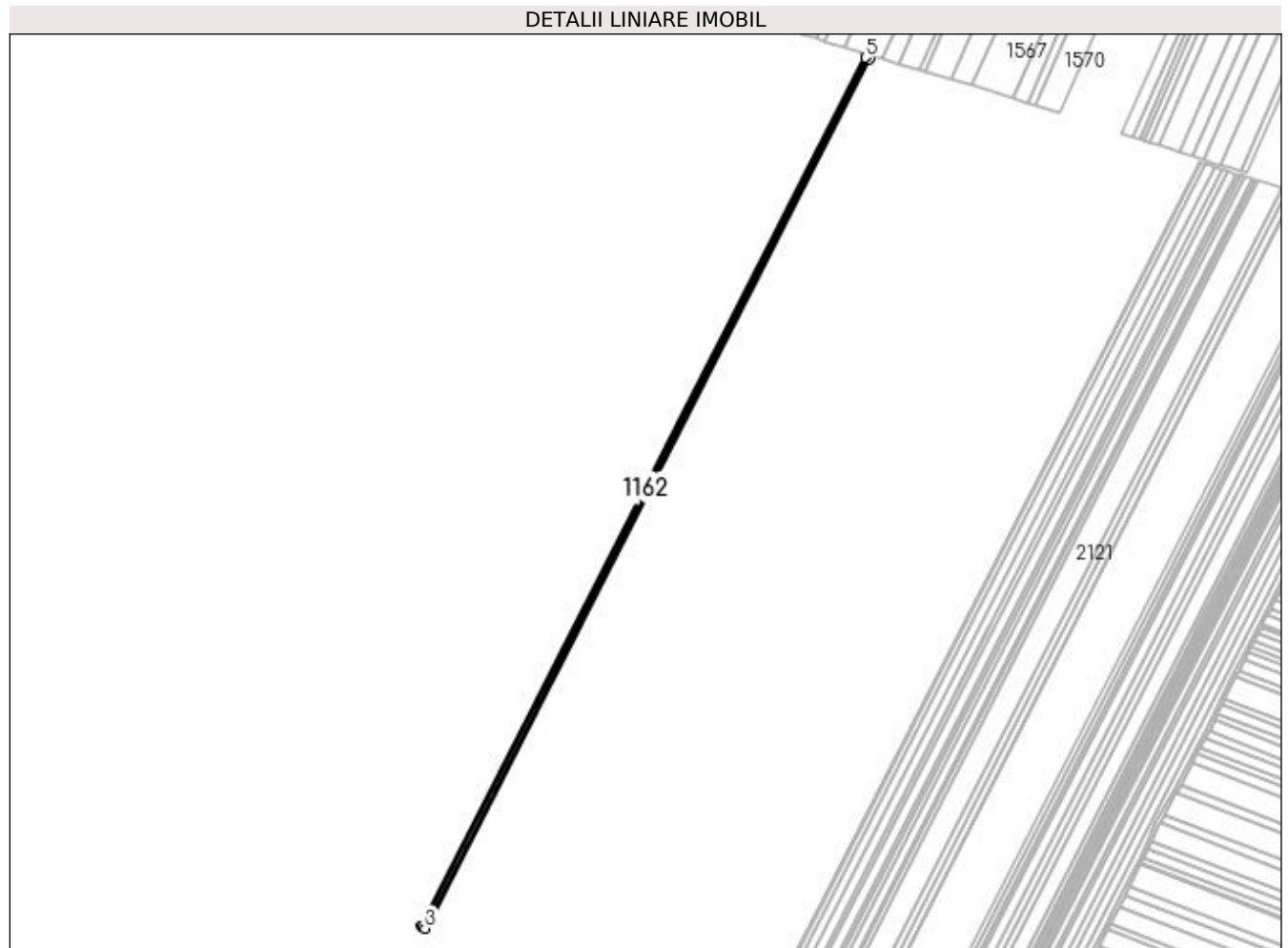
Inscrieri privind dezmembramintele dreptului de proprietate, drepturi reale de garanție și sarcini	Referințe
NU SUNT	

## Anexa Nr. 1 La Partea I

## Teren

Nr cadastral	Suprafața (mp)*	Observații / Referințe
	5.110	În TDP a fost înscris în mod eronat T1, corect fiind T2

\* Suprafața este determinată în planul de proiecție Stereo 70.



## Date referitoare la teren

Crt	Categorie folosință	Intra vilan	Suprafața (mp)	Tarla	Parcelă	Nr. topo	Observații / Referințe
1	arabil	NU	5.110	2	274/31	-	

## Lungime Segmente

1) Valorile lungimilor segmentelor sunt obținute din proiecție în plan.

Punct început	X / Y	Punct sfârșit	X / Y	Lungime segment (** (m)
1	433.101,162 302.739,555	2	433.102,166 302.738,828	1.24
2	433.102,166 302.738,828	3	433.105,085 302.736,801	3.554
3	433.105,085 302.736,801	4	433.595,765 303.695,704	1077.155
4	433.595,765 303.695,704	5	433.591,135 303.697,077	4.829
5	433.591,135 303.697,077	1	433.101,162 302.739,555	1075.603

**\*\* Lungimile segmentelor sunt determinate în planul de proiecție Stereo 70 și sunt rotunjite la 1 milimetru.**

**\*\*\* Distanța dintre puncte este formată din segmente cumulate ce sunt mai mici decât valoarea 1 milimetru.**





**DATE DESPRE IMOBILUL NR. 1163**

Oficiul de Cadastru și Publicitate Imobiliară DOLJ  
Biroul de Cadastru și Publicitate Imobiliară Craiova

**A. Partea I. Descrierea imobilului**

TEREN Extravilan

Adresa: Jud. Dolj, T2 P274

Nr. Crt	Nr cadastral Nr. topografic	Suprafața* (mp)	Observații / Referințe
A1		752	Sector cadastral:12 Teren neimprejmuit;

**B. Partea II. Proprietari și acte**

Inscrieri privitoare la dreptul de proprietate și alte drepturi reale	Referințe
/	
Act Administrativ nr. TDP 1095-48563, din 27/05/1997 emis de CJS DAPT DOLJ;	
B1	A1
Intabulare, drept de PROPRIETATE, dobandit prin Reconstituire, cota actuala 1/1, cota initiala 1/1 1) BERBECE VICTOR, Lipsa CNP	

**C. Partea III. SARCINI .**


Inscrieri privind dezmembramintele dreptului de proprietate, drepturi reale de garanție și sarcini	Referințe
NU SUNT	

## Anexa Nr. 1 La Partea I

## Teren

Nr cadastral	Suprafața (mp)*	Observații / Referințe
	752	

\* Suprafața este determinată în planul de proiecție Stereo 70.



## Date referitoare la teren

Crt	Categorie folosință	Intra vilan	Suprafața (mp)	Tarla	Parcelă	Nr. topo	Observații / Referințe
1	arabil	NU	752	2	274	-	

## Lungime Segmente

1) Valorile lungimilor segmentelor sunt obținute din proiecție în plan.

Punct început	X / Y	Punct sfârșit	X / Y	Lungime segment (** (m)
1	433.100,589 302.739,97	2	433.101,162 302.739,555	0.707
2	433.101,162 302.739,555	3	433.591,135 303.697,077	1075.603
3	433.591,135 303.697,077	4	433.590,454 303.697,28	0.711
4	433.590,454 303.697,28	1	433.100,589 302.739,97	1075.365

**\*\* Lungimile segmentelor sunt determinate în planul de proiecție Stereo 70 și sunt rotunjite la 1 milimetru.**

**\*\*\* Distanța dintre puncte este formată din segmente cumulate ce sunt mai mici decât valoarea 1 milimetru.**



**DATE DESPRE IMOBILUL NR. 1164**

Oficiul de Cadastru și Publicitate Imobiliară DOLJ  
Biroul de Cadastru și Publicitate Imobiliară Craiova

**A. Partea I. Descrierea imobilului**

TEREN Extravilan

Adresa: Jud. Dolj, T2 P274

Nr. Crt	Nr cadastral Nr. topografic	Suprafața* (mp)	Observații / Referințe
A1		9.000	Sector cadastral:12 Teren neimprejmuit; În TDP a fost înscris în mod eronat T1, corect fiind T2

**B. Partea II. Proprietari și acte**

Inscrieri privitoare la dreptul de proprietate și alte drepturi reale		Referințe
/		
Act Administrativ nr. TDP 1138-1364, din 07/05/1997 emis de CJS DAPT DOLJ;		
B1	Intabulare, drept de PROPRIETATE, dobandit prin Reconstituire, cota actuala 1/1, cota initiala 1/1 1) ONCIOIU IONEL, Lipsa CNP	A1

**C. Partea III. SARCINI .**

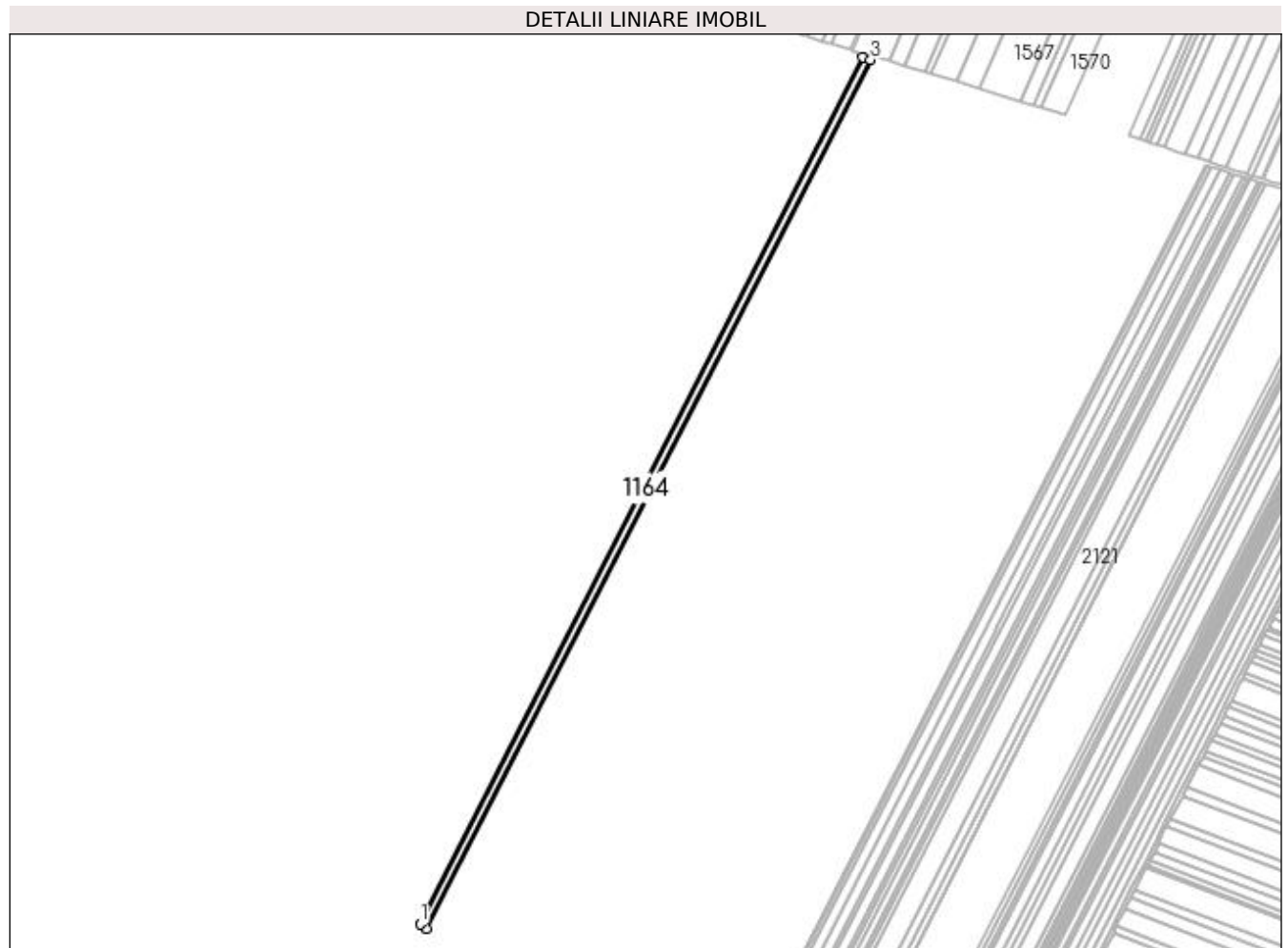
Inscrieri privind dezmembramintele dreptului de proprietate, drepturi reale de garanție și sarcini	Referințe
NU SUNT	

## Anexa Nr. 1 La Partea I

## Teren

Nr cadastral	Suprafața (mp)*	Observații / Referințe
	9.000	În TDP a fost înscris în mod eronat T1, corect fiind T2

\* Suprafața este determinată în planul de proiecție Stereo 70.



## Date referitoare la teren

Crt	Categorie folosință	Intra vilan	Suprafața (mp)	Tarla	Parcelă	Nr. topo	Observații / Referințe
1	arabil	NU	9.000	2	274	-	

## Lungime Segmente

1) Valorile lungimilor segmentelor sunt obținute din proiecție în plan.

Punct început	X / Y	Punct sfârșit	X / Y	Lungime segment (** (m)
1	433.093,72 302.744,945	2	433.100,589 302.739,97	8.481
2	433.100,589 302.739,97	3	433.590,454 303.697,28	1075.365
3	433.590,454 303.697,28	4	433.582,281 303.699,705	8.525
4	433.582,281 303.699,705	1	433.093,72 302.744,945	1072.501

**\*\* Lungimile segmentelor sunt determinate în planul de proiecție Stereo 70 și sunt rotunjite la 1 milimetru.**

**\*\*\* Distanța dintre puncte este formată din segmente cumulate ce sunt mai mici decât valoarea 1 milimetru.**





**DATE DESPRE IMOBILUL NR. 1165**

Oficiul de Cadastru și Publicitate Imobiliară DOLJ  
Biroul de Cadastru și Publicitate Imobiliară Craiova

**A. Partea I. Descrierea imobilului**

TEREN Extravilan

Adresa: Jud. Dolj, T2 P274/26

Nr. Crt	Nr cadastral Nr. topografic	Suprafața* (mp)	Observații / Referințe
A1	30175	5.110	Sector cadastral:12 Teren neimprejmuit; În TDP a fost înscris în mod eronat T1, corect fiind T2

**B. Partea II. Proprietari și acte**

Inscrieri privitoare la dreptul de proprietate și alte drepturi reale		Referințe
<b>178923 / 26/09/2018</b>		
Act Notarial nr. 2711, din 25/09/2018 emis de Balaci Eugen (act notarial nr incheiere de rectificare nr 65 din 27.09.2018, emis de NP Balaci Eugen);		
B1	Intabulare, drept de PROPRIETATE, dobandit prin Conventie, cota actuala 1/1, cota initiala 1/1 1) ZMARANDACHE RETA MARGARETA 2) ZMARANDACHE DANIEL FLORIN	A1
B2	se notează faptul că, urmare a transferului intrapatrimonial, imobilul face parte din patrimoniul de afecțaiune al lui: ZMARANDACHE DANIEL FLORIN PERSOANA FIZICA AUTORIZATA,	A1
Act Notarial nr. Contract de ipoteca imobiliara nr. 2713, din 25/09/2018 emis de Balaci Eugen;		
B3	se noteaza interdictiile de înstrainare, construire, demolare, închiriere, grevare 1) PROCREDIT BANK SA, CIF:14622194, Sucursala Craiova	A1
B4	se noteaza interdictia de extindere, 1) PROCREDIT BANK SA, CIF:14622194, Sucursala Craiova	A1

**C. Partea III. SARCINI**

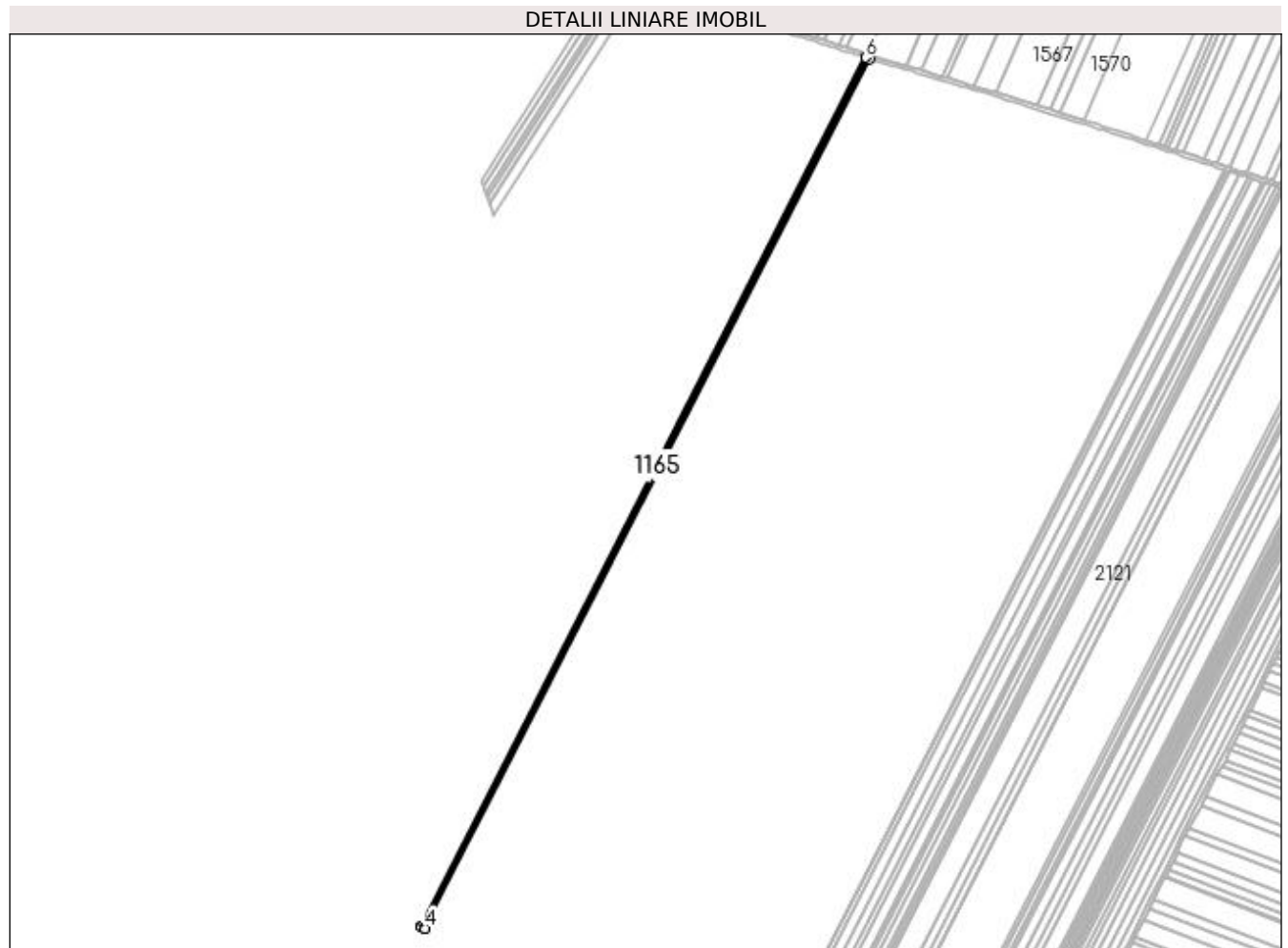
Inscrieri privind dezmembramintele dreptului de proprietate, drepturi reale de garanție și sarcini		Referințe
<b>178923 / 26/09/2018</b>		
Act Notarial nr. Contract de ipoteca imobiliara nr. 2713, din 25/09/2018 emis de Balaci Eugen;		
C1	Intabulare, drept de IPOTECA, Valoare:714000 LEI+ celelalte obligatii de plata aferente creditului 1) PROCREDIT BANK SA, CIF:14622194, Sucursala Craiova	A1

## Anexa Nr. 1 La Partea I

## Teren

Nr cadastral	Suprafața (mp)*	Observații / Referințe
30175	5.110	În TDP a fost înscris în mod eronat T1, corect fiind T2

\* Suprafața este determinată în planul de proiecție Stereo 70.



## Date referitoare la teren

Crt	Categorie folosință	Intra vilan	Suprafața (mp)	Tarla	Parcelă	Nr. topo	Observații / Referințe
1	arabil	NU	5.110	2	274/26	-	FOST TARLAUA 1

## Lungime Segmente

1) Valorile lungimilor segmentelor sunt obținute din proiecție în plan.

Punct început	X / Y	Punct sfârșit	X / Y	Lungime segment (** (m)
1	433.079,774 302.753,514	2	433.080,318 302.753,254	0.603
2	433.080,318 302.753,254	3	433.082,946 302.751,997	2.913
3	433.082,946 302.751,997	4	433.084,013 302.751,3	1.274
4	433.084,013 302.751,3	5	433.571,357 303.702,946	1069.175
5	433.571,357 303.702,946	6	433.566,693 303.704,33	4.865

Punct început	X / Y	Punct sfârşit	X / Y	Lungime segment (** (m)
6	433.566,693 303.704,33	1	433.079,774 302.753,514	1068.242

\*\* Lungimile segmentelor sunt determinate în planul de proiecţie Stereo 70 şi sunt rotunjite la 1 milimetru.

\*\*\* Distanţa dintre puncte este formată din segmente cumulate ce sunt mai mici decât valoarea 1 milimetru.



**DATE DESPRE IMOBILUL NR. 1166**

Oficiul de Cadastru și Publicitate Imobiliară DOLJ  
Biroul de Cadastru și Publicitate Imobiliară Craiova

**A. Partea I. Descrierea imobilului**

TEREN Extravilan

Adresa: Jud. Dolj, T2 P274/25

Nr. Crt	Nr cadastral Nr. topografic	Suprafața* (mp)	Observații / Referințe
A1	32454	6.610	Sector cadastral:12 Teren neimprejmuit;

**B. Partea II. Proprietari și acte**

Inscrieri privitoare la dreptul de proprietate și alte drepturi reale	Referințe
<b>117401 / 16/06/2020</b>	
Act Notarial nr. CONTRACT DE DONATIE AUT 613, din 12/06/2020 emis de CRETAN CARMEN MIHAELA;	
B1	A1
Intabulare, drept de PROPRIETATE, dobândit prin Conventie, cota actuala 1/1, cota initiala 1/1 1) IONESCU NICOLETA	

**C. Partea III. SARCINI .**

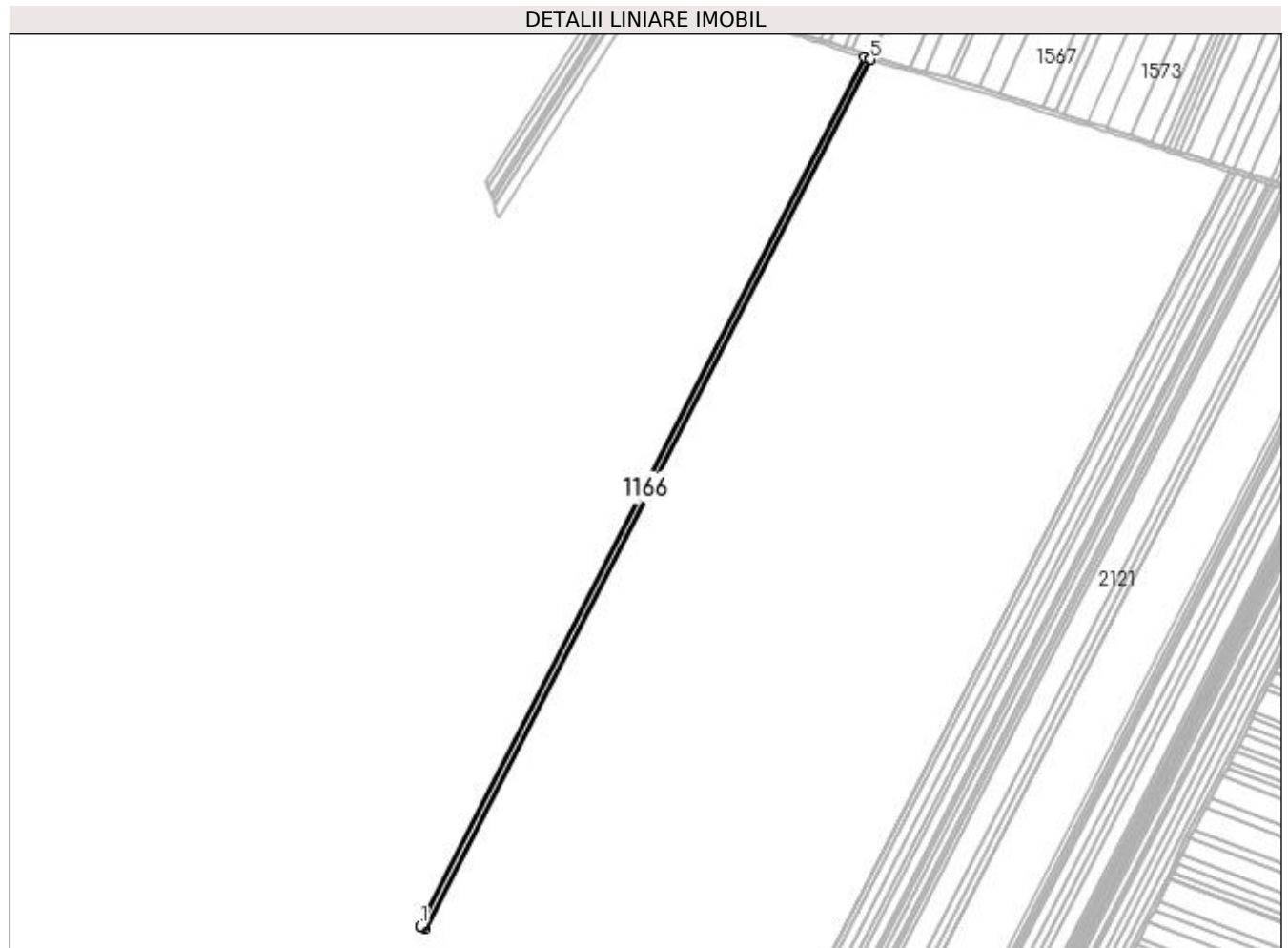
Inscrieri privind dezmembramintele dreptului de proprietate, drepturi reale de garanție și sarcini	Referințe
NU SUNT	

## Anexa Nr. 1 La Partea I

## Teren

Nr cadastral	Suprafața (mp)*	Observații / Referințe
32454	6.610	

\* Suprafața este determinată în planul de proiecție Stereo 70.



## Date referitoare la teren

Crt	Categorie folosință	Intravilan	Suprafața (mp)	Tarla	Parcelă	Nr. topo	Observații / Referințe
1	arabil	NU	6.610	2	274/25	-	

## Lungime Segmente

1) Valorile lungimilor segmentelor sunt obținute din proiecție în plan.

Punct început	X / Y	Punct sfârșit	X / Y	Lungime segment (** (m)
1	433.074,149 302.756,111	2	433.075,59 302.755,515	1.559
2	433.075,59 302.755,515	3	433.075,999 302.755,319	0.454
3	433.075,999 302.755,319	4	433.079,774 302.753,514	4.184
4	433.079,774 302.753,514	5	433.566,693 303.704,33	1068.242
5	433.566,693 303.704,33	6	433.566,303 303.704,445	0.407

Punct început	X / Y	Punct sfârșit	X / Y	Lungime segment (** (m)
6	433.566,303 303.704,445	7	433.560,715 303.706,236	5.868
7	433.560,715 303.706,236	1	433.074,149 302.756,111	1067.466

\*\* Lungimile segmentelor sunt determinate în planul de proiecție Stereo 70 și sunt rotunjite la 1 milimetru.

\*\*\* Distanța dintre puncte este formată din segmente cumulate ce sunt mai mici decât valoarea 1 milimetru.





**DATE DESPRE IMOBILUL NR. 1167**

Oficiul de Cadastru și Publicitate Imobiliară DOLJ  
Biroul de Cadastru și Publicitate Imobiliară Craiova

**A. Partea I. Descrierea imobilului**

TEREN Extravilan

Adresa: Jud. Dolj, T2 P274/24

Nr. Crt	Nr cadastral Nr. topografic	Suprafața* (mp)	Observații / Referințe
A1		5.100	Sector cadastral:12 Teren neimprejmuit;

**B. Partea II. Proprietari și acte**

Inscrieri privitoare la dreptul de proprietate și alte drepturi reale	Referințe
/	
Act Administrativ nr. TDP 1117-1364, din 02/06/1997 emis de CJSAPT DOLJ;	
B1	A1
Intabulare, drept de PROPRIETATE, dobândit prin Reconstituire, cota actuala 1/1, cota initiala 1/1 1) GRIGORE MARIN, Lipsa CNP	

**C. Partea III. SARCINI .**

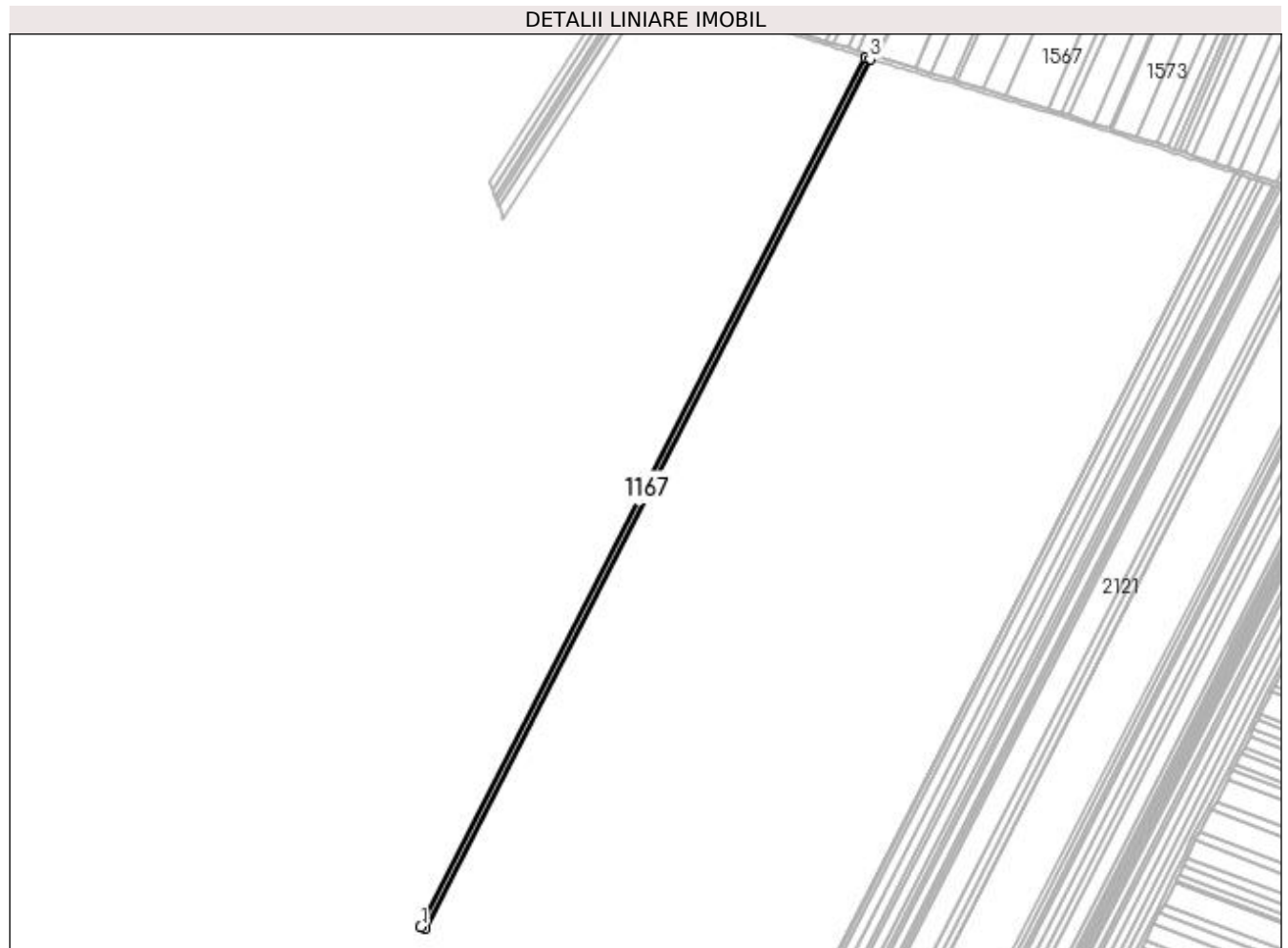
Inscrieri privind dezmembramintele dreptului de proprietate, drepturi reale de garanție și sarcini	Referințe
NU SUNT	

## Anexa Nr. 1 La Partea I

## Teren

Nr cadastral	Suprafața (mp)*	Observații / Referințe
	5.100	

\* Suprafața este determinată în planul de proiecție Stereo 70.



## Date referitoare la teren

Crt	Categorie folosință	Intra vilan	Suprafața (mp)	Tarla	Parcelă	Nr. topo	Observații / Referințe
1	arabil	NU	5.100	2	274/24	-	

## Lungime Segmente

1) Valorile lungimilor segmentelor sunt obținute din proiecție în plan.

Punct început	X / Y	Punct sfârșit	X / Y	Lungime segment (** (m)
1	433.069,719 302.757,943	2	433.074,149 302.756,111	4.794
2	433.074,149 302.756,111	3	433.560,715 303.706,236	1067.466
3	433.560,715 303.706,236	4	433.556,103 303.707,714	4.843
4	433.556,103 303.707,714	1	433.069,719 302.757,943	1067.068

**\*\* Lungimile segmentelor sunt determinate în planul de proiecție Stereo 70 și sunt rotunjite la 1 milimetru.**

**\*\*\* Distanța dintre puncte este formată din segmente cumulate ce sunt mai mici decât valoarea 1 milimetru.**



**DATE DESPRE IMOBILUL NR. 1168**

Oficiul de Cadastru și Publicitate Imobiliară DOLJ  
Biroul de Cadastru și Publicitate Imobiliară Craiova

**A. Partea I. Descrierea imobilului**

TEREN Extravilan

Adresa: Jud. Dolj, T2 P274/23

Nr. Crt	Nr cadastral Nr. topografic	Suprafața* (mp)	Observații / Referințe
A1		5.110	Sector cadastral:12 Teren neimprejmuit; În TDP a fost înscris în mod eronat T4, corect fiind T2

**B. Partea II. Proprietari și acte**

Inscrieri privitoare la dreptul de proprietate și alte drepturi reale		Referințe
/		
Act Administrativ nr. TDP 1257-2179, din 27/05/1999 emis de CJSAPT DOLJ;		
B1	Intabulare, drept de PROPRIETATE, dobandit prin Reconstituire, cota actuala 1/1, cota initiala 1/1 1) <b>BERBECE FLORICA</b> , Lipsa CNP	A1

**C. Partea III. SARCINI .**

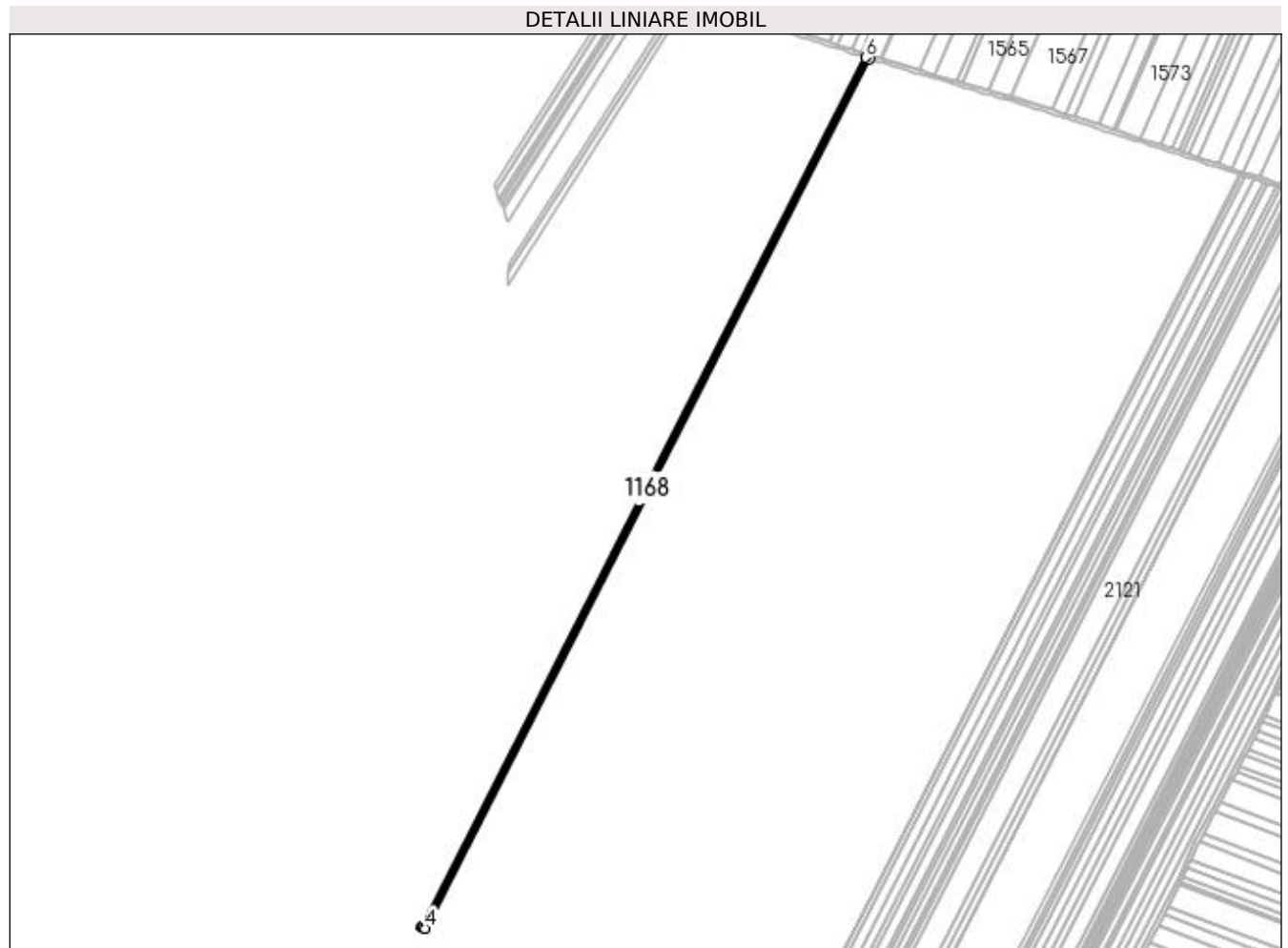
Inscrieri privind dezmembramintele dreptului de proprietate, drepturi reale de garanție și sarcini	Referințe
NU SUNT	

## Anexa Nr. 1 La Partea I

## Teren

Nr cadastral	Suprafața (mp)*	Observații / Referințe
	5.110	În TDP a fost înscris în mod eronat T4, corect fiind T2

\* Suprafața este determinată în planul de proiecție Stereo 70.



## Date referitoare la teren

Crt	Categorie folosință	Intra vilan	Suprafața (mp)	Tarla	Parcelă	Nr. topo	Observații / Referințe
1	arabil	NU	5.110	2	274/23	-	

## Lungime Segmente

1) Valorile lungimilor segmentelor sunt obținute din proiecție în plan.

Punct început	X / Y	Punct sfârșit	X / Y	Lungime segment (** (m)
1	433.065,427 302.760,072	2	433.067,193 302.759,132	2.001
2	433.067,193 302.759,132	3	433.068,398 302.758,49	1.365
3	433.068,398 302.758,49	4	433.069,719 302.757,943	1.43
4	433.069,719 302.757,943	5	433.556,103 303.707,714	1067.068
5	433.556,103 303.707,714	6	433.551,48 303.709,195	4.854

Punct început	X / Y	Punct sfârșit	X / Y	Lungime segment (** (m)
6	433.551,48 303.709,195	1	433.065,427 302.760,072	1066.34

\*\* Lungimile segmentelor sunt determinate în planul de proiecție Stereo 70 și sunt rotunjite la 1 milimetru.

\*\*\* Distanța dintre puncte este formată din segmente cumulate ce sunt mai mici decât valoarea 1 milimetru.





**DATE DESPRE IMOBILUL NR. 1169**

Oficiul de Cadastru și Publicitate Imobiliară DOLJ  
Biroul de Cadastru și Publicitate Imobiliară Craiova

**A. Partea I. Descrierea imobilului**

TEREN Extravilan

Adresa: Jud. Dolj, T2 P274/22

Nr. Crt	Nr cadastral Nr. topografic	Suprafața* (mp)	Observații / Referințe
A1		10.220	Sector cadastral:12 Teren neimprejmuit;

**B. Partea II. Proprietari și acte**

Inscrieri privitoare la dreptul de proprietate și alte drepturi reale	Referințe
/	
Act Administrativ nr. TDP 1015-48563, din 21/03/1995 emis de CJS DAPT DOLJ;	
B1	A1
Intabulare, drept de PROPRIETATE, dobândit prin Reconstituire, cota actuala 1/1, cota initiala 1/1 1) SMARANDACHE MARIA, Lipsa CNP	

**C. Partea III. SARCINI .**

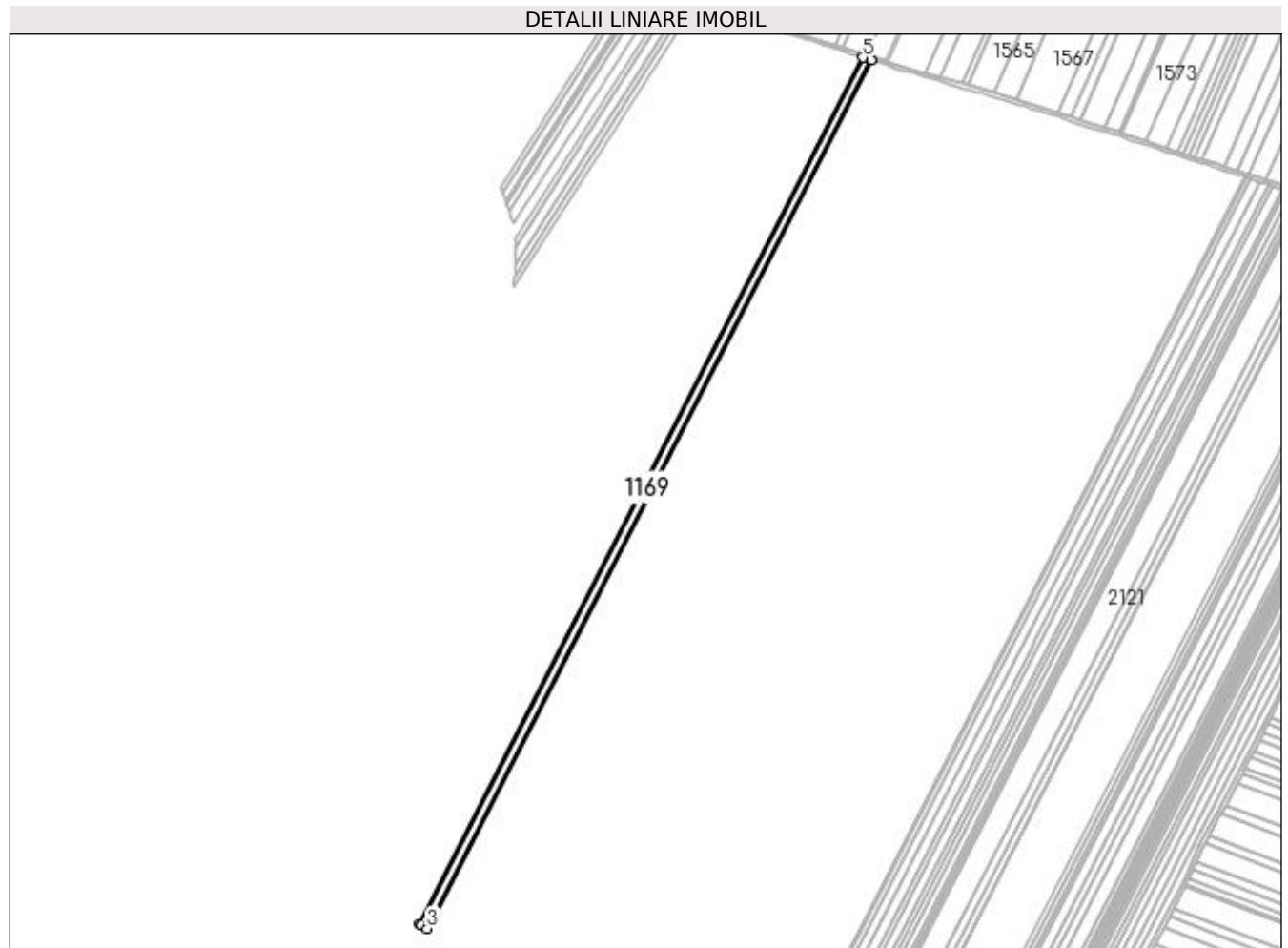
Inscrieri privind dezmembramintele dreptului de proprietate, drepturi reale de garanție și sarcini	Referințe
NU SUNT	

## Anexa Nr. 1 La Partea I

## Teren

Nr cadastral	Suprafața (mp)*	Observații / Referințe
	10.220	

\* Suprafața este determinată în planul de proiecție Stereo 70.



## Date referitoare la teren

Crt	Categorie folosință	Intravilan	Suprafața (mp)	Tarla	Parcelă	Nr. topo	Observații / Referințe
1	arabil	NU	10.220	2	274/22	-	

## Lungime Segmente

1) Valorile lungimilor segmentelor sunt obținute din proiecție în plan.

Punct început	X / Y	Punct sfârșit	X / Y	Lungime segment (** (m)
1	433.056,96 302.764,581	2	433.058,728 302.763,64	2.003
2	433.058,728 302.763,64	3	433.065,427 302.760,072	7.59
3	433.065,427 302.760,072	4	433.551,48 303.709,195	1066.34
4	433.551,48 303.709,195	5	433.542,222 303.712,161	9.722
5	433.542,222 303.712,161	1	433.056,96 302.764,581	1064.607

**\*\* Lungimile segmentelor sunt determinate în planul de proiecție Stereo 70 și sunt rotunjite la 1 milimetru.**

**\*\*\* Distanța dintre puncte este formată din segmente cumulate ce sunt mai mici decât valoarea 1 milimetru.**



**DATE DESPRE IMOBILUL NR. 1170**

Oficiul de Cadastru și Publicitate Imobiliară DOLJ  
Biroul de Cadastru și Publicitate Imobiliară Craiova

**A. Partea I. Descrierea imobilului**

TEREN Extravilan

Adresa: Jud. Dolj, T2 P274/19

Nr. Crt	Nr cadastral Nr. topografic	Suprafața* (mp)	Observații / Referințe
A1	31957	10.220	Sector cadastral:12 Teren neimprejmuit;

**B. Partea II. Proprietari și acte**

Inscrieri privitoare la dreptul de proprietate și alte drepturi reale	Referințe
<b>91278 / 12/06/2017</b>	
Act Notarial nr. CONTRACT DE VANZARE AUT NR. 45, din 09/06/2017 emis de Diaconescu Gelu Emilian;	
B1	A1
Intabulare, drept de PROPRIETATE, dobandit prin Conventie, cota actuala 1/1, cota initiala 1/1	
1) GHEORGHICĂ MARIANA	
2) GHEORGHICĂ CRISTIAN	

**C. Partea III. SARCINI .**

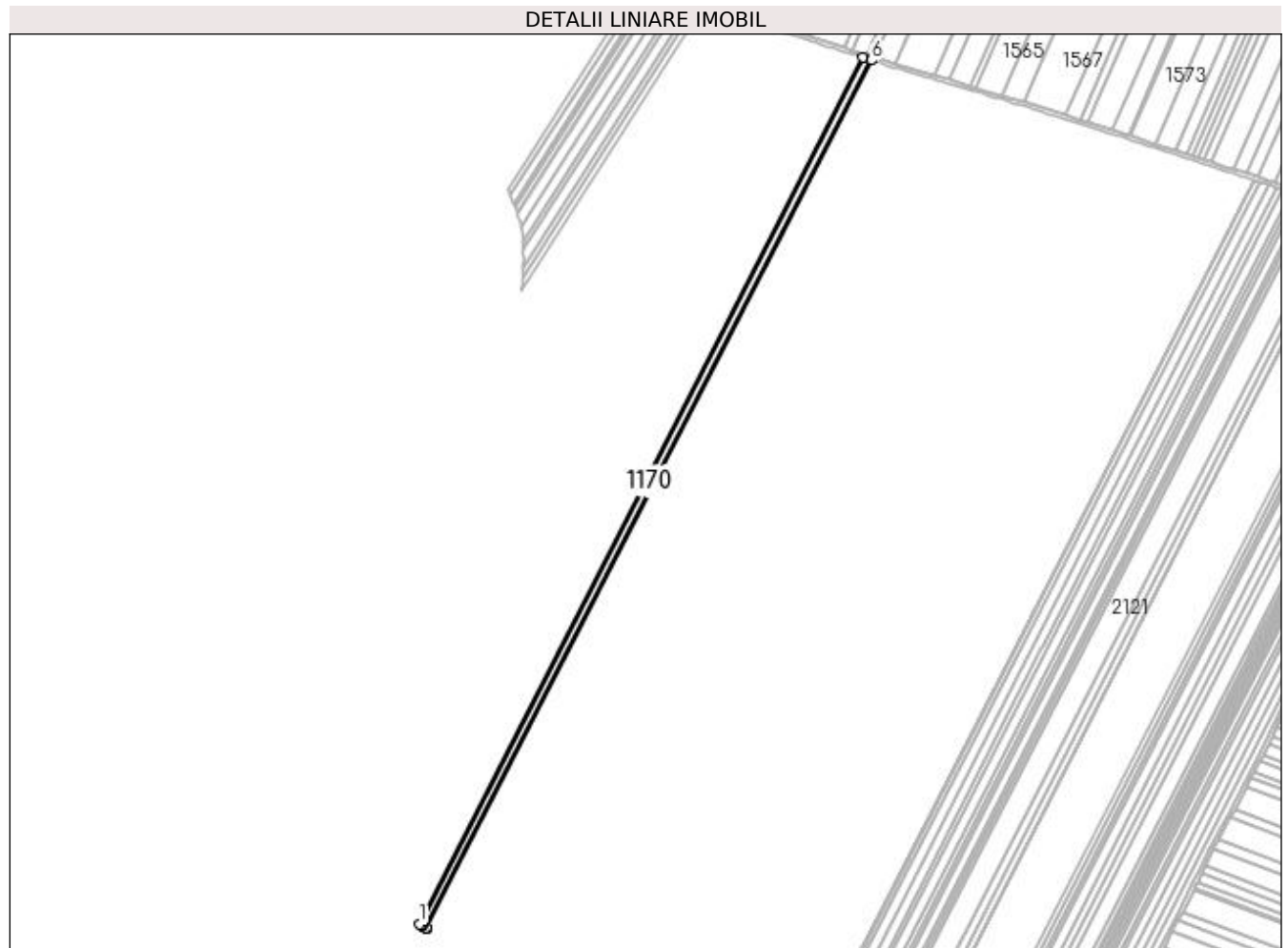
Inscrieri privind dezmembramintele dreptului de proprietate, drepturi reale de garanție și sarcini	Referințe
NU SUNT	

## Anexa Nr. 1 La Partea I

## Teren

Nr cadastral	Suprafața (mp)*	Observații / Referințe
31957	10.220	

\* Suprafața este determinată în planul de proiecție Stereo 70.



## Date referitoare la teren

Crt	Categorie folosință	Intra vilan	Suprafața (mp)	Tarla	Parcelă	Nr. topo	Observații / Referințe
1	arabil	NU	10.220	2	274/19	-	

## Lungime Segmente

1) Valorile lungimilor segmentelor sunt obținute din proiecție în plan.

Punct început	X / Y	Punct sfârșit	X / Y	Lungime segment (** (m)
1	433.048,58 302.769,296	2	433.050,868 302.767,826	2.72
2	433.050,868 302.767,826	3	433.051,946 302.767,252	1.221
3	433.051,946 302.767,252	4	433.056,186 302.764,994	4.804
4	433.056,186 302.764,994	5	433.056,96 302.764,581	0.877
5	433.056,96 302.764,581	6	433.542,222 303.712,161	1064.607

Punct început	X / Y	Punct sfârșit	X / Y	Lungime segment (** (m)
6	433.542,222 303.712,161	7	433.532,949 303.715,132	9.737
7	433.532,949 303.715,132	1	433.048,58 302.769,296	1062.647

\*\* Lungimile segmentelor sunt determinate în planul de proiecție Stereo 70 și sunt rotunjite la 1 milimetru.

\*\*\* Distanța dintre puncte este formată din segmente cumulate ce sunt mai mici decât valoarea 1 milimetru.





**DATE DESPRE IMOBILUL NR. 1171**

Oficiul de Cadastru și Publicitate Imobiliară DOLJ  
Biroul de Cadastru și Publicitate Imobiliară Craiova

**A. Partea I. Descrierea imobilului**

TEREN Extravilan

Adresa: Jud. Dolj, T2 P277/18

Nr. Crt	Nr cadastral Nr. topografic	Suprafața* (mp)	Observații / Referințe
A1		3.066	Sector cadastral:12 Teren neimprejmuit; În TDP a fost înscris în mod eronat T1, corect fiind T2

**B. Partea II. Proprietari și acte**

Inscrieri privitoare la dreptul de proprietate și alte drepturi reale	Referințe
/	
Act Administrativ nr. TDP 575-2198, din 11/04/1994 emis de CJSAPT DOLJ;	
B1	A1
Intabulare, drept de PROPRIETATE, dobandit prin Reconstituire, cota actuala 1/1, cota initiala 1/1	
1) GAVRILESCU MIRCEA, Lipsa CNP	
2) GAVRILESCU ADRIAN, Lipsa CNP	
3) COCOȘ MARIN, Lipsa CNP	
4) GAVRILESCU ION, Lipsa CNP	
5) SUBTIRELU MARIA, Lipsa CNP	

**C. Partea III. SARCINI .**

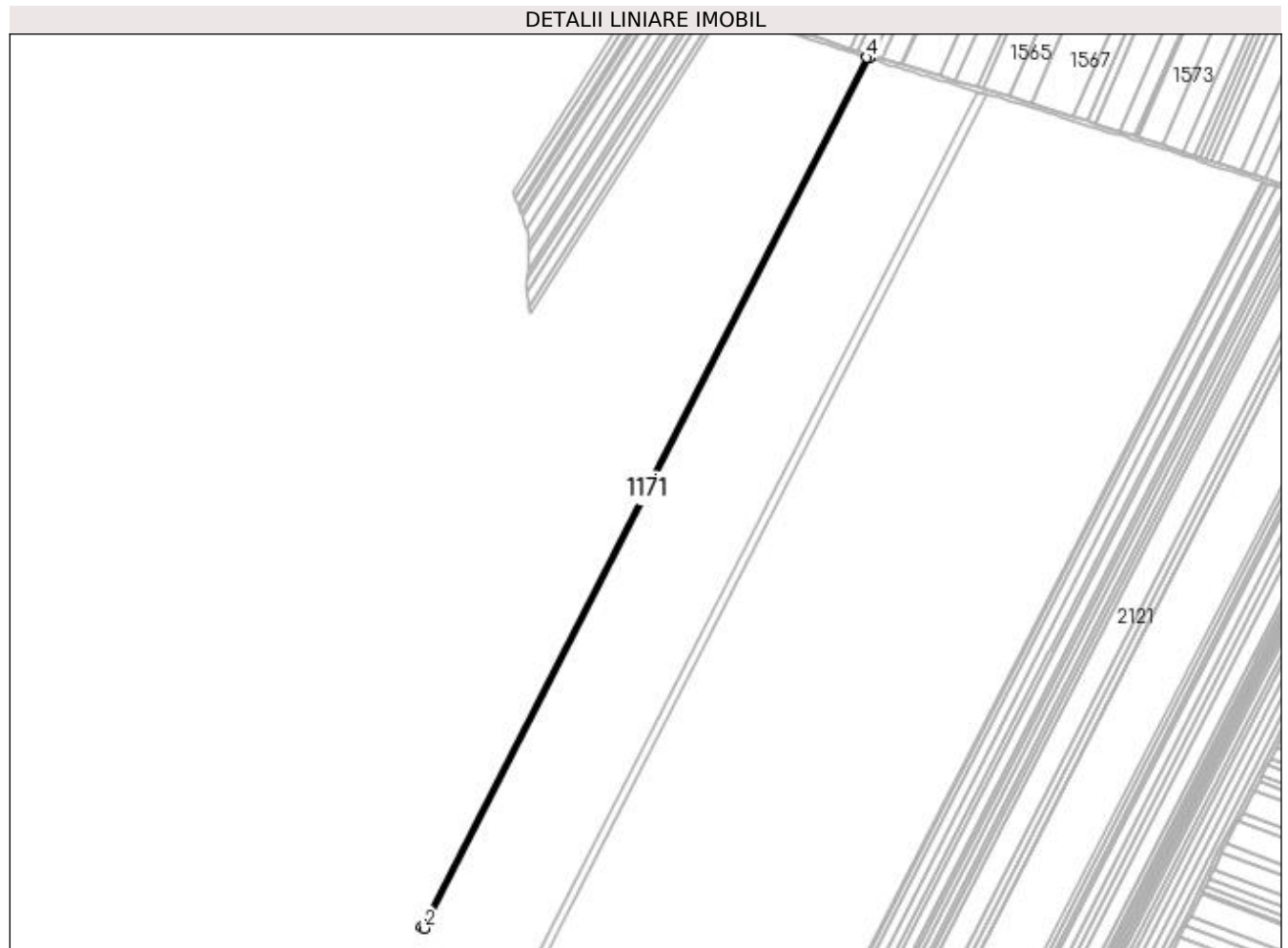
Inscrieri privind dezmembramintele dreptului de proprietate, drepturi reale de garanție și sarcini	Referințe
NU SUNT	

## Anexa Nr. 1 La Partea I

## Teren

Nr cadastral	Suprafața (mp)*	Observații / Referințe
	3.066	În TDP a fost înscris în mod eronat T1, corect fiind T2

\* Suprafața este determinată în planul de proiecție Stereo 70.



## Date referitoare la teren

Crt	Categorie folosință	Intra vilan	Suprafața (mp)	Tarla	Parcelă	Nr. topo	Observații / Referințe
1	arabil	NU	3.066	2	277/18	-	

## Lungime Segmente

1) Valorile lungimilor segmentelor sunt obținute din proiecție în plan.

Punct început	X / Y	Punct sfârșit	X / Y	Lungime segment (** (m)
1	433.046,14 302.770,863	2	433.048,58 302.769,296	2.9
2	433.048,58 302.769,296	3	433.532,949 303.715,132	1062.647
3	433.532,949 303.715,132	4	433.530,163 303.716,024	2.925
4	433.530,163 303.716,024	1	433.046,14 302.770,863	1061.889

**\*\* Lungimile segmentelor sunt determinate în planul de proiecție Stereo 70 și sunt rotunjite la 1 milimetru.**

**\*\*\* Distanța dintre puncte este formată din segmente cumulate ce sunt mai mici decât valoarea 1 milimetru.**



**DATE DESPRE IMOBILUL NR. 1172**

Oficiul de Cadastru și Publicitate Imobiliară DOLJ  
Biroul de Cadastru și Publicitate Imobiliară Craiova

**A. Partea I. Descrierea imobilului**

TEREN Extravilan

Adresa: Jud. Dolj, T2 P274/17

Nr. Crt	Nr cadastral Nr. topografic	Suprafața* (mp)	Observații / Referințe
A1		5.110	Sector cadastral:12 Teren neimprejmuit;

**B. Partea II. Proprietari și acte**

Inscrieri privitoare la dreptul de proprietate și alte drepturi reale	Referințe
/	
Act Administrativ nr. TDP 708-9674, din 13/05/1994 emis de CJS DAPT DOLJ;	
B1	A1
Intabulare, drept de PROPRIETATE, dobândit prin Reconstituire, cota actuala 1/1, cota initiala 1/1 1) GHIȚA SMARANDACHE, Lipsa CNP	

**C. Partea III. SARCINI .**

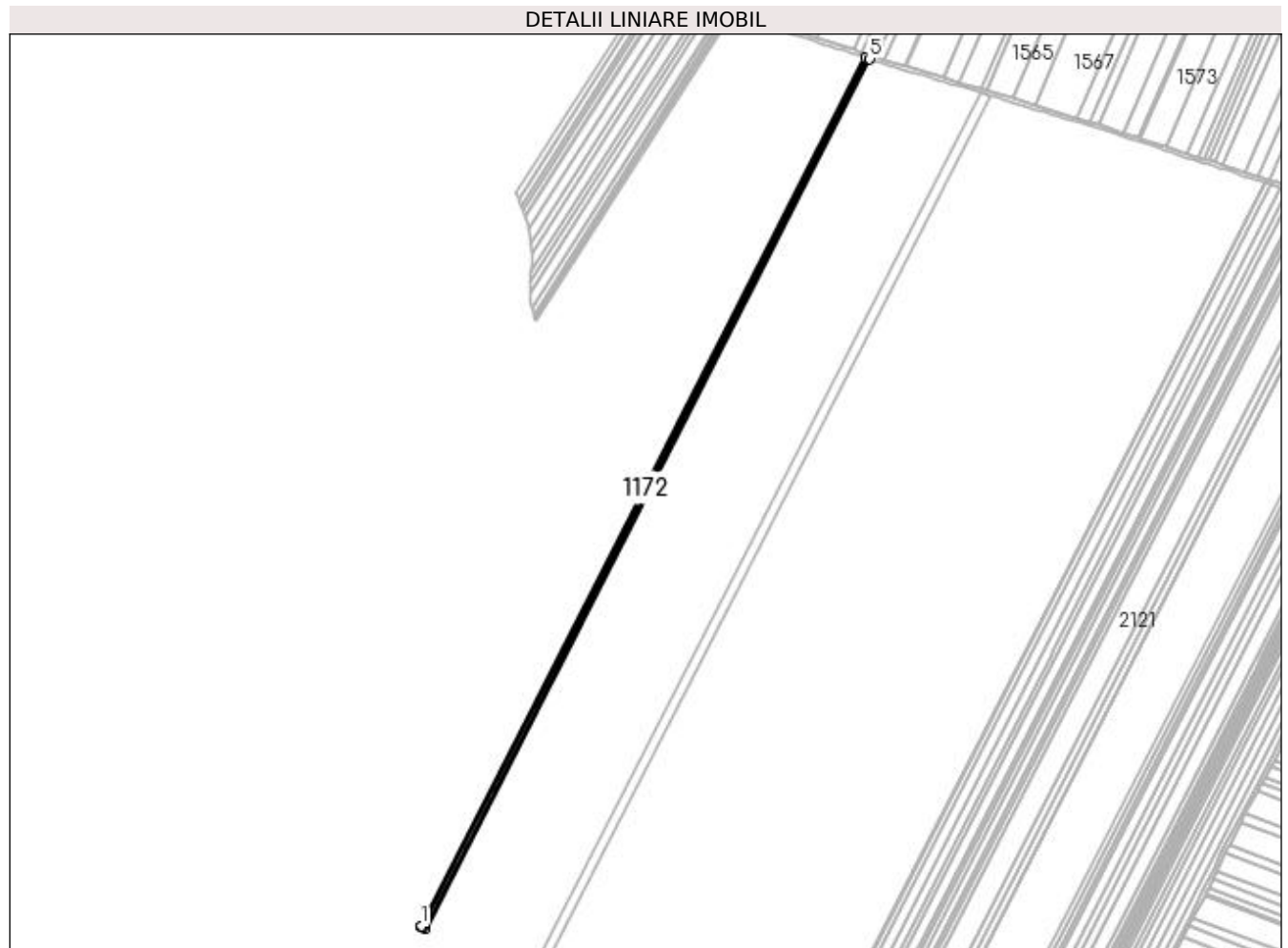
Inscrieri privind dezmembramintele dreptului de proprietate, drepturi reale de garanție și sarcini	Referințe
NU SUNT	

## Anexa Nr. 1 La Partea I

## Teren

Nr cadastral	Suprafața (mp)*	Observații / Referințe
	5.110	

\* Suprafața este determinată în planul de proiecție Stereo 70.



## Date referitoare la teren

Crt	Categorie folosință	Intra vilan	Suprafața (mp)	Tarla	Parcelă	Nr. topo	Observații / Referințe
1	arabil	NU	5.110	2	274/17	-	

## Lungime Segmente

1) Valorile lungimilor segmentelor sunt obținute din proiecție în plan.

Punct început	X / Y	Punct sfârșit	X / Y	Lungime segment (** (m)
1	433.042,135 302.773,607	2	433.042,852 302.772,974	0.956
2	433.042,852 302.772,974	3	433.043,767 302.772,387	1.087
3	433.043,767 302.772,387	4	433.046,14 302.770,863	2.82
4	433.046,14 302.770,863	5	433.530,163 303.716,024	1061.889
5	433.530,163 303.716,024	6	433.525,516 303.717,513	4.88

Punct început	X / Y	Punct sfârșit	X / Y	Lungime segment (** (m)
6	433.525,516 303.717,513	1	433.042,135 302.773,607	1060.479

\*\* Lungimile segmentelor sunt determinate în planul de proiecție Stereo 70 și sunt rotunjite la 1 milimetru.

\*\*\* Distanța dintre puncte este formată din segmente cumulate ce sunt mai mici decât valoarea 1 milimetru.





**DATE DESPRE IMOBILUL NR. 1173**

Oficiul de Cadastru și Publicitate Imobiliară DOLJ  
Biroul de Cadastru și Publicitate Imobiliară Craiova

**A. Partea I. Descrierea imobilului**

TEREN Extravilan

Adresa: Jud. Dolj, T2 P274/16

Nr. Crt	Nr cadastral Nr. topografic	Suprafața* (mp)	Observații / Referințe
A1		10.220	Sector cadastral:12 Teren neimpregmuit;

**B. Partea II. Proprietari și acte**

Inscrieri privitoare la dreptul de proprietate și alte drepturi reale	Referințe
/	
Act Administrativ nr. TDP 1117-1364, din 02/06/1997 emis de CJSAPT DOLJ;	
B1	A1
Intabulare, drept de PROPRIETATE, dobândit prin Reconstituire, cota actuala 1/1, cota initiala 1/1 1) GRIGORE MARIN, Lipsa CNP	

**C. Partea III. SARCINI .**

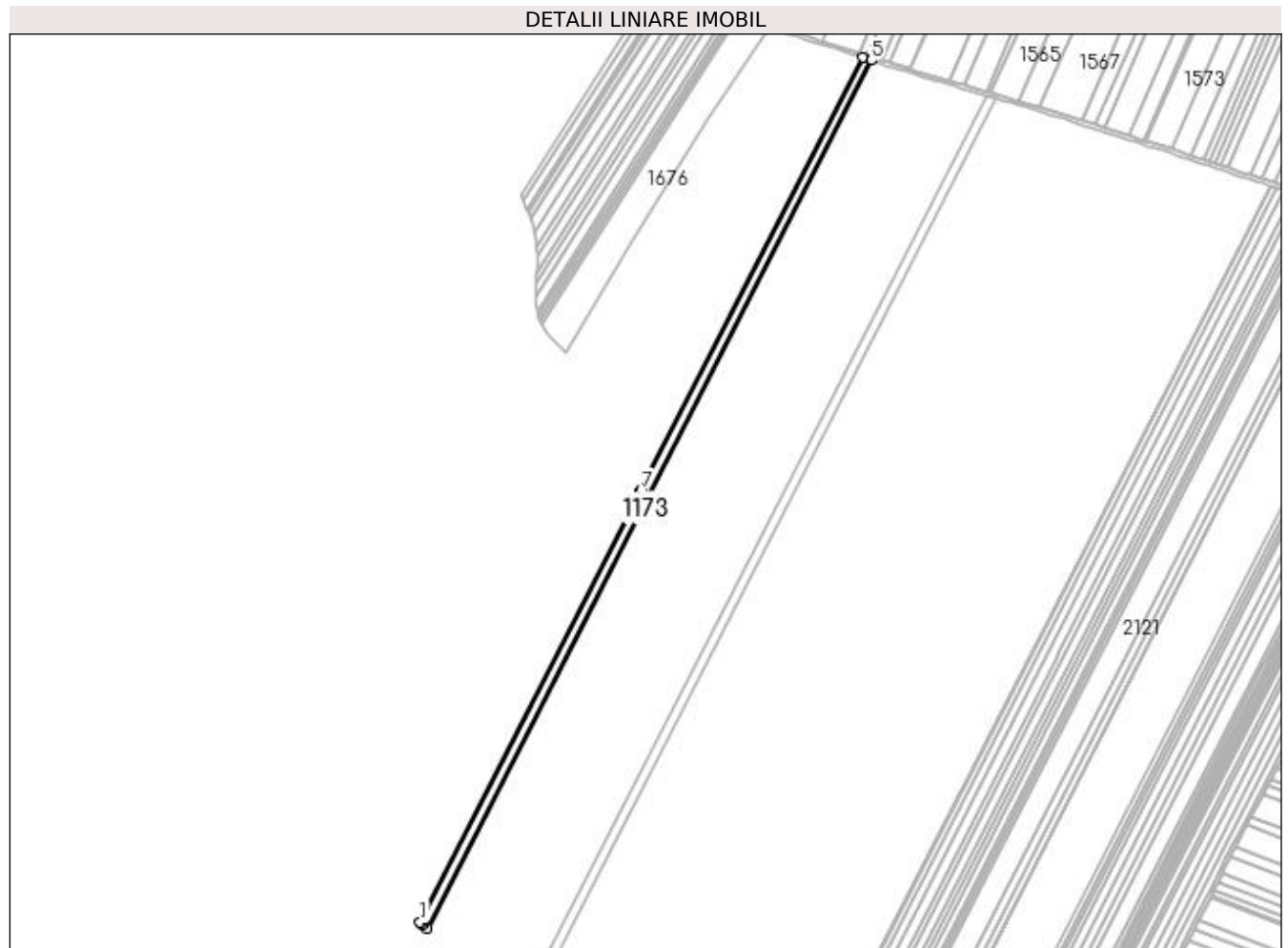
Inscrieri privind dezmembramintele dreptului de proprietate, drepturi reale de garanție și sarcini	Referințe
NU SUNT	

## Anexa Nr. 1 La Partea I

## Teren

Nr cadastral	Suprafața (mp)*	Observații / Referințe
	10.220	

\* Suprafața este determinată în planul de proiecție Stereo 70.



## Date referitoare la teren

Crt	Categorie folosință	Intra vilan	Suprafața (mp)	Tarla	Parcelă	Nr. topo	Observații / Referințe
1	arabil	NU	10.220	2	274/16	-	

## Lungime Segmente

1) Valorile lungimilor segmentelor sunt obținute din proiecție în plan.

Punct început	X / Y	Punct sfârșit	X / Y	Lungime segment (** (m)
1	433.034,704 302.780,279	2	433.035,225 302.779,707	0.774
2	433.035,225 302.779,707	3	433.037,745 302.777,482	3.362
3	433.037,745 302.777,482	4	433.042,135 302.773,607	5.856
4	433.042,135 302.773,607	5	433.525,516 303.717,513	1060.479
5	433.525,516 303.717,513	6	433.516,197 303.720,498	9.785

Punct început	X / Y	Punct sfârșit	X / Y	Lungime segment (** (m)
6	433.516,197 303.720,498	7	433.275,451 303.250,389	528.168
7	433.275,451 303.250,389	8	433.275,371 303.250,43	0.09
8	433.275,371 303.250,43	9	433.274,459 303.248,65	2.0
9	433.274,459 303.248,65	10	433.274,539 303.248,609	0.09
10	433.274,539 303.248,609	1	433.034,704 302.780,279	526.169

\*\* Lungimile segmentelor sunt determinate în planul de proiecție Stereo 70 și sunt rotunjite la 1 milimetru.

\*\*\* Distanța dintre puncte este formată din segmente cumulate ce sunt mai mici decât valoarea 1 milimetru.



**DATE DESPRE IMOBILUL NR. 1174**

Oficiul de Cadastru și Publicitate Imobiliară DOLJ  
Biroul de Cadastru și Publicitate Imobiliară Craiova

**A. Partea I. Descrierea imobilului**

TEREN Extravilan

Adresa: Jud. Dolj, T 2 P 274/14

Nr. Crt	Nr cadastral Nr. topografic	Suprafața* (mp)	Observații / Referințe
A1	32360	8.140	Sector cadastral:12 Teren neimprejmit;

**B. Partea II. Proprietari și acte**

Inscrieri privitoare la dreptul de proprietate și alte drepturi reale		Referințe
<b>50014 / 14/03/2019</b>		
Act Notarial nr. CONTRACT DE VANZARE AUT. NR. 993, din 12/03/2019 emis de Faurar Doina;		
B1	Intabulare, drept de PROPRIETATE, dobandit prin Conventie, cota actuala 1/1, cota initiala 1/1 1) ZMARANDACHE DANIEL FLORIN 2) ZMARANDACHE RETA MARGARETA	A1
B2	Se notează faptul că, imobilul face parte din patrimoniul de afecțiune al lui : PFA ZMARANDACHE DANIEL FLORIN	A1

**C. Partea III. SARCINI .**

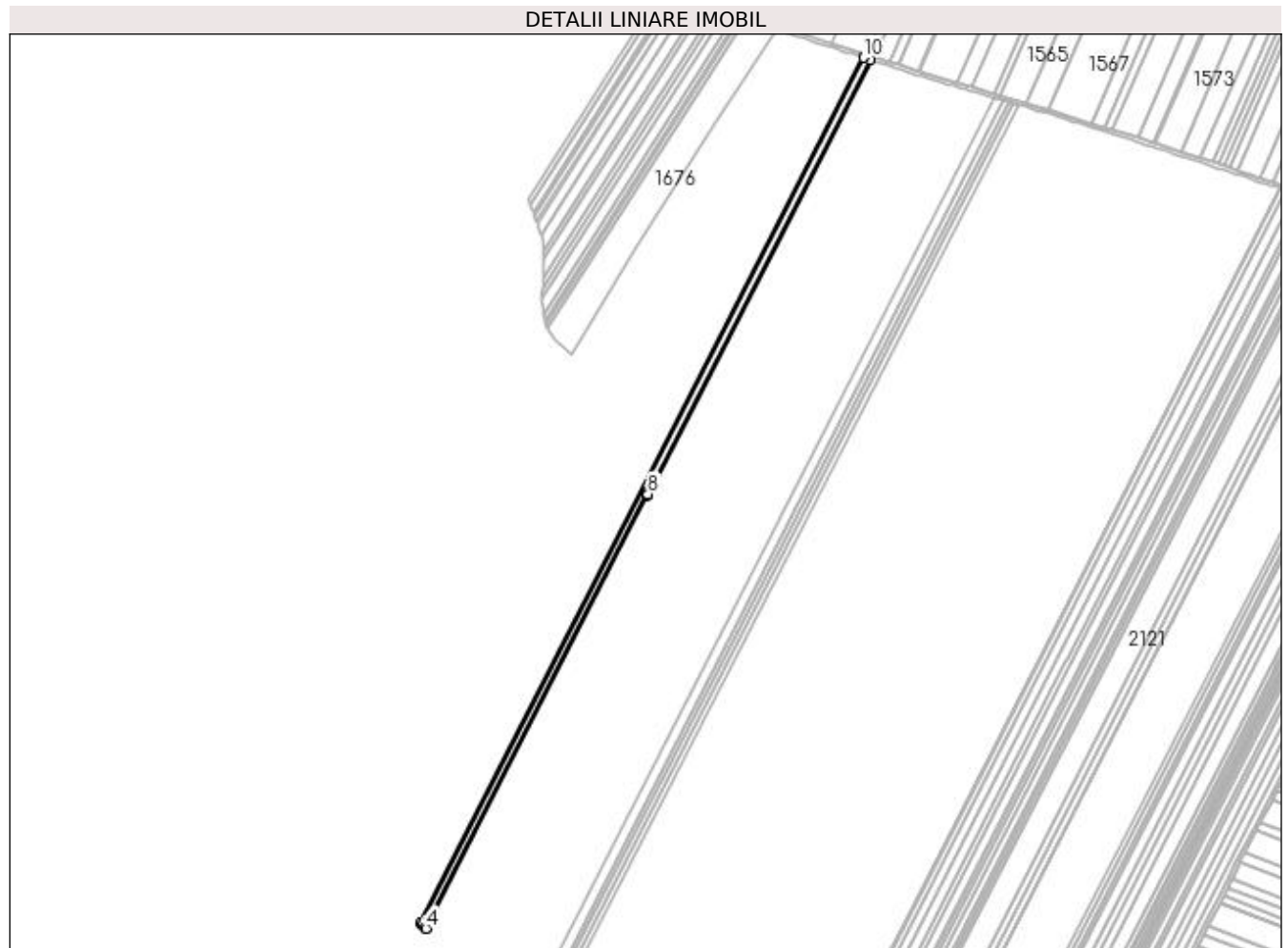
Inscrieri privind dezmembramentele dreptului de proprietate, drepturi reale de garanție și sarcini	Referințe
NU SUNT	

## Anexa Nr. 1 La Partea I

## Teren

Nr cadastral	Suprafața (mp)*	Observații / Referințe
32360	8.140	

\* Suprafața este determinată în planul de proiecție Stereo 70.



## Date referitoare la teren

Crt	Categorie folosință	Intra vilan	Suprafața (mp)	Tarla	Parcelă	Nr. topo	Observații / Referințe
1	arabil	NU	8.140	2	274/14	-	

## Lungime Segmente

1) Valorile lungimilor segmentelor sunt obținute din proiecție în plan.

Punct început	X / Y	Punct sfârșit	X / Y	Lungime segment (** (m)
1	433.029,149 302.786,371	2	433.031,284 302.784,029	3.169
2	433.031,284 302.784,029	3	433.034,09 302.780,951	4.165
3	433.034,09 302.780,951	4	433.034,704 302.780,279	0.91
4	433.034,704 302.780,279	5	433.274,539 303.248,609	526.169
5	433.274,539 303.248,609	6	433.274,459 303.248,65	0.09

Punct început	X / Y	Punct sfârșit	X / Y	Lungime segment (** (m)
6	433.274,459 303.248,65	7	433.275,371 303.250,43	2.0
7	433.275,371 303.250,43	8	433.275,451 303.250,389	0.09
8	433.275,451 303.250,389	9	433.516,197 303.720,498	528.168
9	433.516,197 303.720,498	10	433.508,744 303.722,886	7.826
10	433.508,744 303.722,886	1	433.029,149 302.786,371	1052.175

\*\* Lungimile segmentelor sunt determinate în planul de proiecție Stereo 70 și sunt rotunjite la 1 milimetru.

\*\*\* Distanța dintre puncte este formată din segmente cumulate ce sunt mai mici decât valoarea 1 milimetru.





**DATE DESPRE IMOBILUL NR. 1175**

Oficiul de Cadastru și Publicitate Imobiliară DOLJ  
Biroul de Cadastru și Publicitate Imobiliară Craiova

**A. Partea I. Descrierea imobilului**

TEREN Extravilan

Adresa: Jud. Dolj, T2 P274/15

Nr. Crt	Nr cadastral Nr. topografic	Suprafața* (mp)	Observații / Referințe
A1		5.110	Sector cadastral:12 Teren neimprejmuit;

**B. Partea II. Proprietari și acte**

Inscrieri privitoare la dreptul de proprietate și alte drepturi reale	Referințe
/	
Act Administrativ nr. TDP 1301-44812, din 07/10/1999 emis de CJS DAPT DOLJ;	
B1	A1
Intabulare, drept de PROPRIETATE, dobândit prin Reconstituire, cota actuala 1/1, cota initiala 1/1 1) TUDORACHE NICOLAE, Lipsa CNP	

**C. Partea III. SARCINI .**

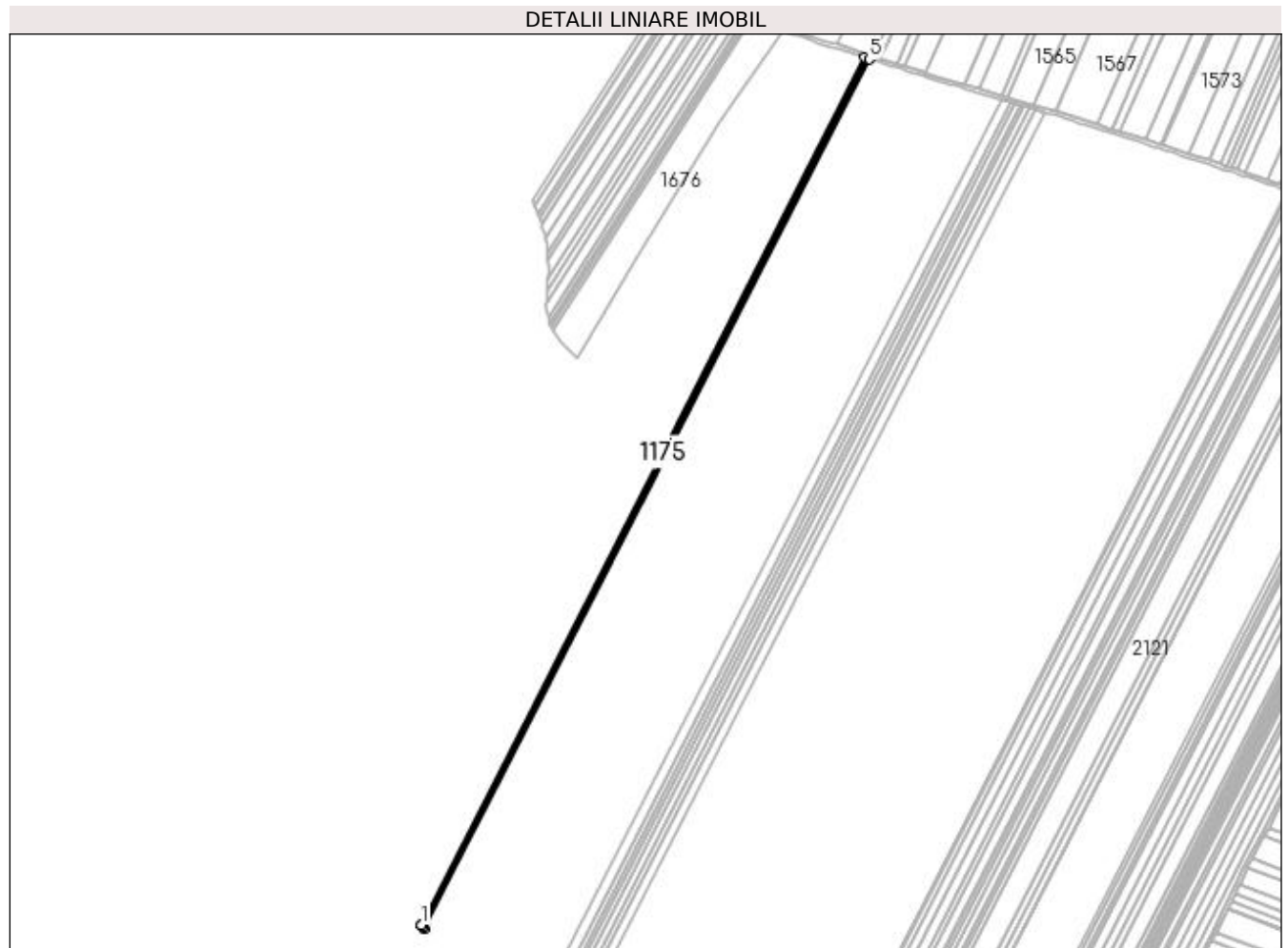
Inscrieri privind dezmembramintele dreptului de proprietate, drepturi reale de garanție și sarcini	Referințe
NU SUNT	

## Anexa Nr. 1 La Partea I

## Teren

Nr cadastral	Suprafața (mp)*	Observații / Referințe
	5.110	

\* Suprafața este determinată în planul de proiecție Stereo 70.



## Date referitoare la teren

Crt	Categorie folosință	Intra vilan	Suprafața (mp)	Tarla	Parcelă	Nr. topo	Observații / Referințe
1	arabil	NU	5.110	2	274/15	-	

## Lungime Segmente

1) Valorile lungimilor segmentelor sunt obținute din proiecție în plan.

Punct început	X / Y	Punct sfârșit	X / Y	Lungime segment (** (m)
1	433.025,68 302.790,265	2	433.026,017 302.789,805	0.57
2	433.026,017 302.789,805	3	433.027,79 302.787,861	2.631
3	433.027,79 302.787,861	4	433.029,149 302.786,371	2.017
4	433.029,149 302.786,371	5	433.508,744 303.722,886	1052.175
5	433.508,744 303.722,886	6	433.504,051 303.724,39	4.928

Punct început	X / Y	Punct sfârșit	X / Y	Lungime segment (** (m)
6	433.504,051 303.724,39	1	433.025,68 302.790,265	1049.49

\*\* Lungimile segmentelor sunt determinate în planul de proiecție Stereo 70 și sunt rotunjite la 1 milimetru.

\*\*\* Distanța dintre puncte este formată din segmente cumulate ce sunt mai mici decât valoarea 1 milimetru.



**DATE DESPRE IMOBILUL NR. 1176**

Oficiul de Cadastru și Publicitate Imobiliară DOLJ  
Biroul de Cadastru și Publicitate Imobiliară Craiova

**A. Partea I. Descrierea imobilului**

TEREN Extravilan

Adresa: Jud. Dolj, T 2 P 274/14

Nr. Crt	Nr cadastral Nr. topografic	Suprafața* (mp)	Observații / Referințe
A1	32378	4.114	Sector cadastral:12 Teren neimpregmuit;

**B. Partea II. Proprietari și acte**

Inscrieri privitoare la dreptul de proprietate și alte drepturi reale		Referințe
<b>145527 / 10/07/2019</b>		
Act Notarial nr. 2742, din 09/07/2019 emis de BNP Faurar Doina;		
B1	Intabulare, drept de PROPRIETATE, dobândit prin Conventie, cota actuala 1/1, cota initiala 1/1 1) ZMARANDACHE DANIEL FLORIN 2) ZMARANDACHE RETA MARGARETA	A1
B2	Se notează faptul că, imobilul face parte din patrimoniul de afecțiune al lui : PFA ZMARANDACHE DANIEL FLORIN	A1

**C. Partea III. SARCINI .**

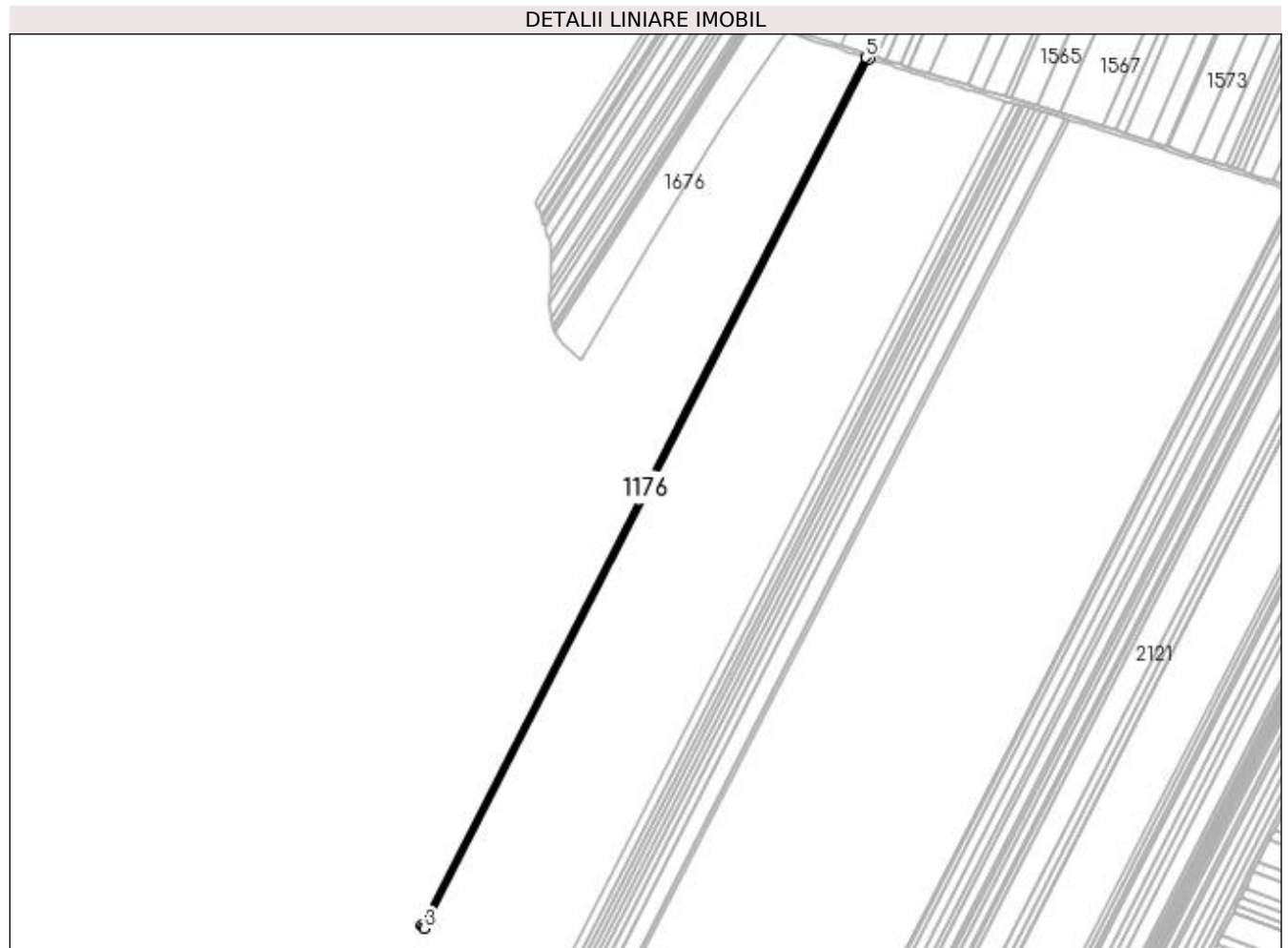
Inscrieri privind dezmembramintele dreptului de proprietate, drepturi reale de garanție și sarcini	Referințe
NU SUNT	

## Anexa Nr. 1 La Partea I

## Teren

Nr cadastral	Suprafața (mp)*	Observații / Referințe
32378	4.114	

\* Suprafața este determinată în planul de proiecție Stereo 70.



## Date referitoare la teren

Crt	Categorie folosință	Intra vilan	Suprafața (mp)	Tarla	Parcelă	Nr. topo	Observații / Referințe
1	arabil	NU	4.114	2	274/14	-	

## Lungime Segmente

1) Valorile lungimilor segmentelor sunt obținute din proiecție în plan.

Punct început	X / Y	Punct sfârșit	X / Y	Lungime segment (** (m)
1	433.023,08 302.793,8	2	433.024,425 302.791,971	2.27
2	433.024,425 302.791,971	3	433.025,68 302.790,265	2.118
3	433.025,68 302.790,265	4	433.504,051 303.724,39	1049.49
4	433.504,051 303.724,39	5	433.500,263 303.725,603	3.977
5	433.500,263 303.725,603	1	433.023,08 302.793,8	1046.881

**\*\* Lungimile segmentelor sunt determinate în planul de proiecție Stereo 70 și sunt rotunjite la 1 milimetru.**

**\*\*\* Distanța dintre puncte este formată din segmente cumulate ce sunt mai mici decât valoarea 1 milimetru.**





**DATE DESPRE IMOBILUL NR. 1177**

Oficiul de Cadastru și Publicitate Imobiliară DOLJ  
Biroul de Cadastru și Publicitate Imobiliară Craiova

**A. Partea I. Descrierea imobilului**

TEREN Extravilan

Adresa: Jud. Dolj, T2 P274/14

Nr. Crt	Nr cadastral Nr. topografic	Suprafața* (mp)	Observații / Referințe
A1		5.110	Sector cadastral:12 Teren neimprejmuit;

**B. Partea II. Proprietari și acte**

Inscrieri privitoare la dreptul de proprietate și alte drepturi reale	Referințe
/	
Act Administrativ nr. TDP 1104-1364, din 02/06/1997 emis de CJSAPT DOLJ;	
B1	A1
Intabulare, drept de PROPRIETATE, dobândit prin Reconstituire, cota actuala 1/1, cota initiala 1/1 1) <b>MARCU STEFAN</b> , Lipsa CNP	

**C. Partea III. SARCINI .**

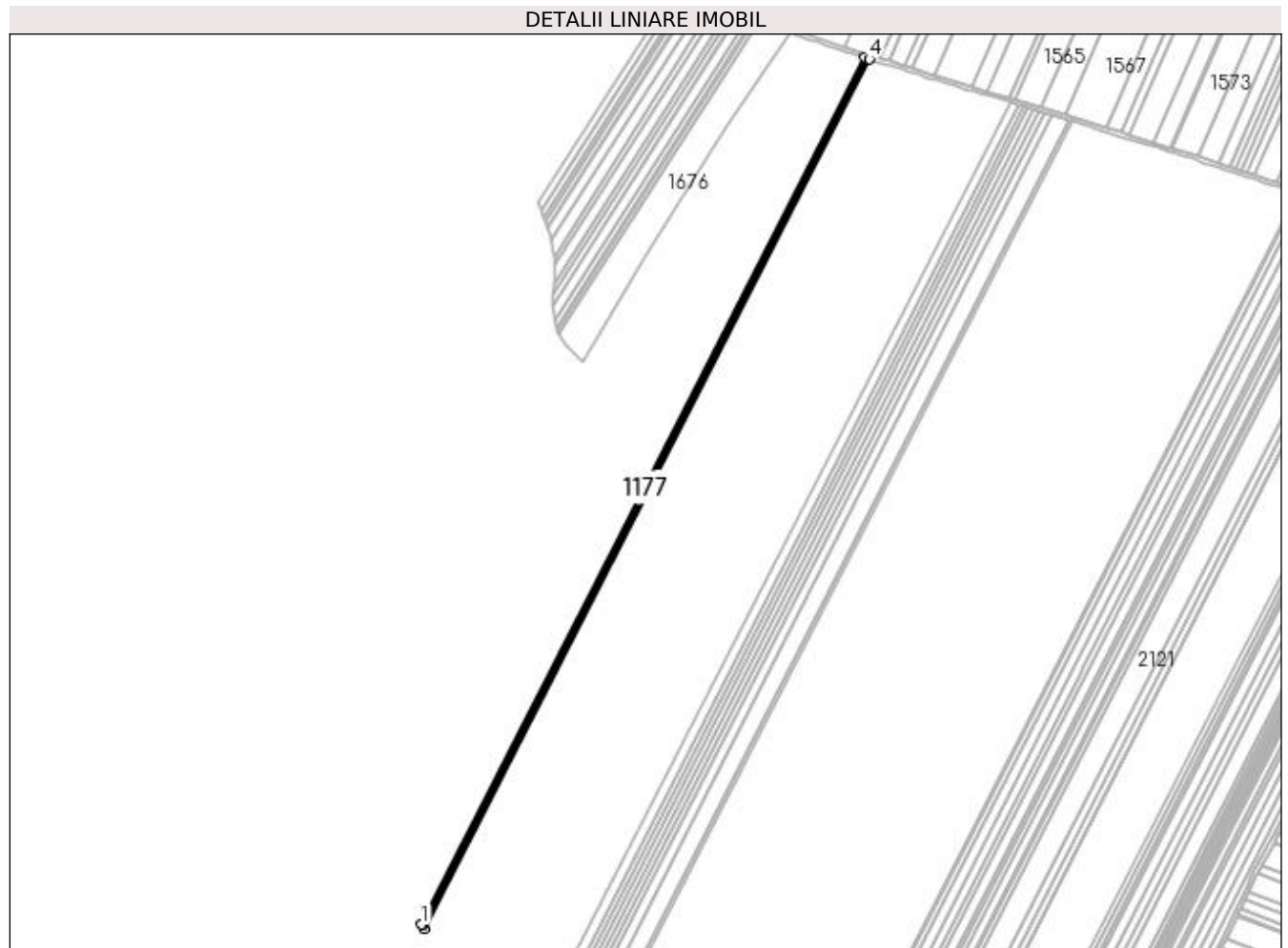
Inscrieri privind dezmembramintele dreptului de proprietate, drepturi reale de garanție și sarcini	Referințe
NU SUNT	

## Anexa Nr. 1 La Partea I

## Teren

Nr cadastral	Suprafața (mp)*	Observații / Referințe
	5.110	

\* Suprafața este determinată în planul de proiecție Stereo 70.



## Date referitoare la teren

Crt	Categorie folosință	Intra vilan	Suprafața (mp)	Tarla	Parcelă	Nr. topo	Observații / Referințe
1	arabil	NU	5.110	2	274/14	-	

## Lungime Segmente

1) Valorile lungimilor segmentelor sunt obținute din proiecție în plan.

Punct început	X / Y	Punct sfârșit	X / Y	Lungime segment (** (m)
1	433.019,843 302.798,203	2	433.020,407 302.797,435	0.953
2	433.020,407 302.797,435	3	433.023,08 302.793,8	4.512
3	433.023,08 302.793,8	4	433.500,263 303.725,603	1046.881
4	433.500,263 303.725,603	5	433.495,545 303.727,115	4.954
5	433.495,545 303.727,115	1	433.019,843 302.798,203	1043.633

**\*\* Lungimile segmentelor sunt determinate în planul de proiecție Stereo 70 și sunt rotunjite la 1 milimetru.**

**\*\*\* Distanța dintre puncte este formată din segmente cumulate ce sunt mai mici decât valoarea 1 milimetru.**



**DATE DESPRE IMOBILUL NR. 1178**

Oficiul de Cadastru și Publicitate Imobiliară DOLJ  
Biroul de Cadastru și Publicitate Imobiliară Craiova

**A. Partea I. Descrierea imobilului**

TEREN Extravilan

Adresa: Jud. Dolj, T2 P283

Nr. Crt	Nr cadastral Nr. topografic	Suprafața* (mp)	Observații / Referințe
A1		5.110	Sector cadastral:12 Teren neimprejmuit; În TDP a fost înscris în mod eronat T1, corect fiind T2

**B. Partea II. Proprietari și acte**

Inscrieri privitoare la dreptul de proprietate și alte drepturi reale		Referințe
/		
Act Administrativ nr. TDP 470-2162, din 28/02/1994 emis de CJSAPT DOLJ;		
B1	Intabulare, drept de PROPRIETATE, dobandit prin Reconstituire, cota actuala 1/1, cota initiala 1/1 1) CONSTANTIN MARIN, Lipsa CNP 2) CIOCANESCU GHEORGHE, Lipsa CNP 3) GHEORGHITA VIORICA, Lipsa CNP	A1

**C. Partea III. SARCINI .**

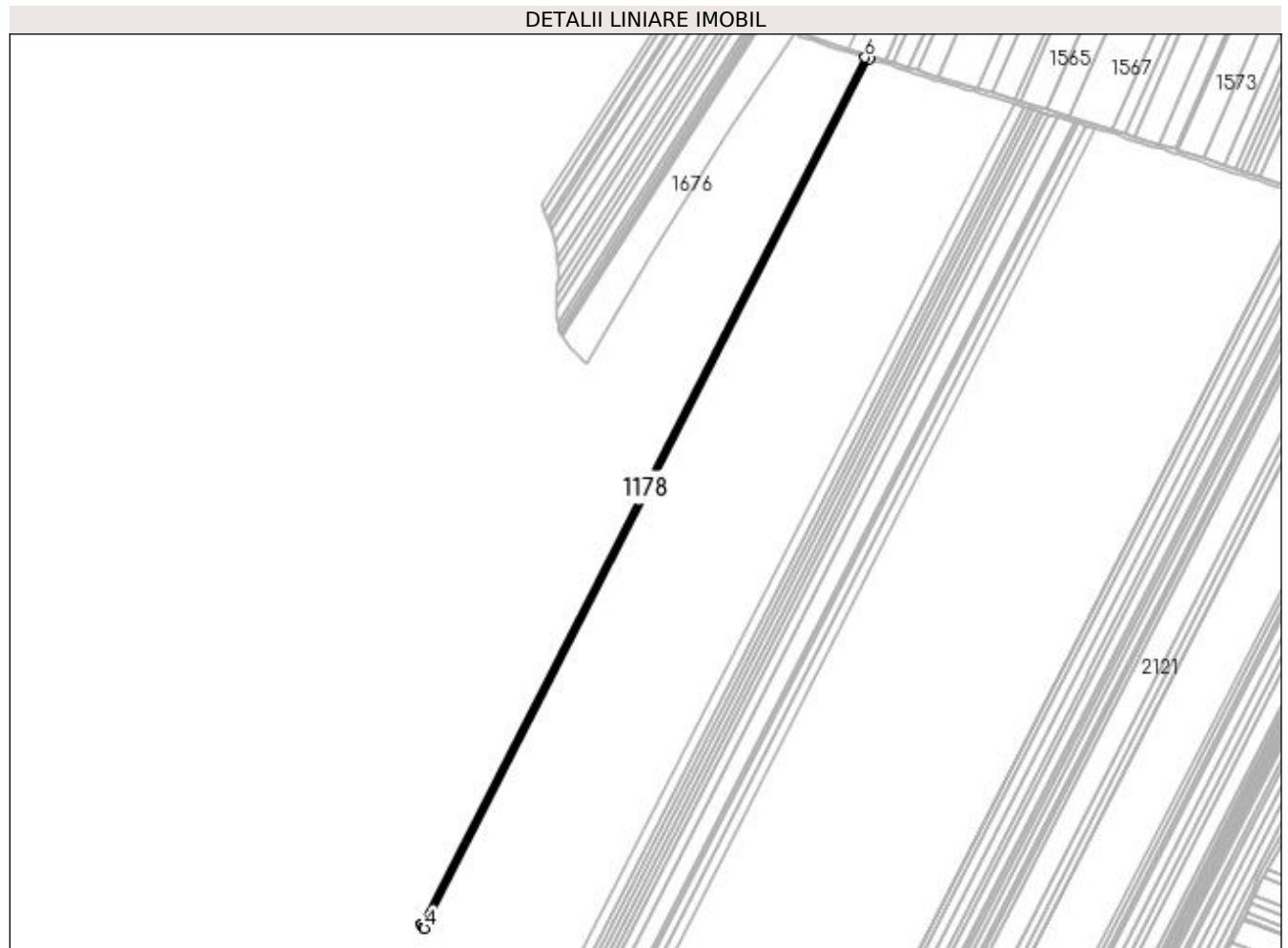
Inscrieri privind dezmembramintele dreptului de proprietate, drepturi reale de garanție și sarcini	Referințe
NU SUNT	

## Anexa Nr. 1 La Partea I

## Teren

Nr cadastral	Suprafața (mp)*	Observații / Referințe
	5.110	În TDP a fost înscris în mod eronat T1, corect fiind T2

\* Suprafața este determinată în planul de proiecție Stereo 70.



## Date referitoare la teren

Crt	Categorie folosință	Intra vilan	Suprafața (mp)	Tarla	Parcelă	Nr. topo	Observații / Referințe
1	arabil	NU	5.110	2	283	-	

## Lungime Segmente

1) Valorile lungimilor segmentelor sunt obținute din proiecție în plan.

Punct început	X / Y	Punct sfârșit	X / Y	Lungime segment (** (m)
1	433.016,596 302.802,621	2	433.016,617 302.802,589	0.038
2	433.016,617 302.802,589	3	433.018,46 302.800,083	3.111
3	433.018,46 302.800,083	4	433.019,843 302.798,203	2.334
4	433.019,843 302.798,203	5	433.495,545 303.727,115	1043.633
5	433.495,545 303.727,115	6	433.490,812 303.728,631	4.97

Punct început	X / Y	Punct sfârșit	X / Y	Lungime segment (** (m)
6	433.490,812 303.728,631	1	433.016,596 302.802,621	1040.373

\*\* Lungimile segmentelor sunt determinate în planul de proiecție Stereo 70 și sunt rotunjite la 1 milimetru.

\*\*\* Distanța dintre puncte este formată din segmente cumulate ce sunt mai mici decât valoarea 1 milimetru.





**DATE DESPRE IMOBILUL NR. 1179**

Oficiul de Cadastru și Publicitate Imobiliară DOLJ  
 Biroul de Cadastru și Publicitate Imobiliară Craiova

**A. Partea I. Descrierea imobilului**

TEREN Extravilan

Adresa: Jud. Dolj, T2 P274/10

Nr. Crt	Nr cadastral Nr. topografic	Suprafața* (mp)	Observații / Referințe
A1		6.346	Sector cadastral:12 Teren neimprejmuit; În TDP a fost înscris în mod eronat T1, corect fiind T2

**B. Partea II. Proprietari și acte**

Inscrieri privitoare la dreptul de proprietate și alte drepturi reale		Referințe
/		
Act Notarial nr. CM nr. 169, din 20/12/2017 emis de SPN Cantăr Elena și Curea Ionel;		
B1	Intabulare, drept de PROPRIETATE, dobândit prin Succesiune, cota actuala 1/1, cota initiala 1/1 1) STOIAN AURA	A1

**C. Partea III. SARCINI .**

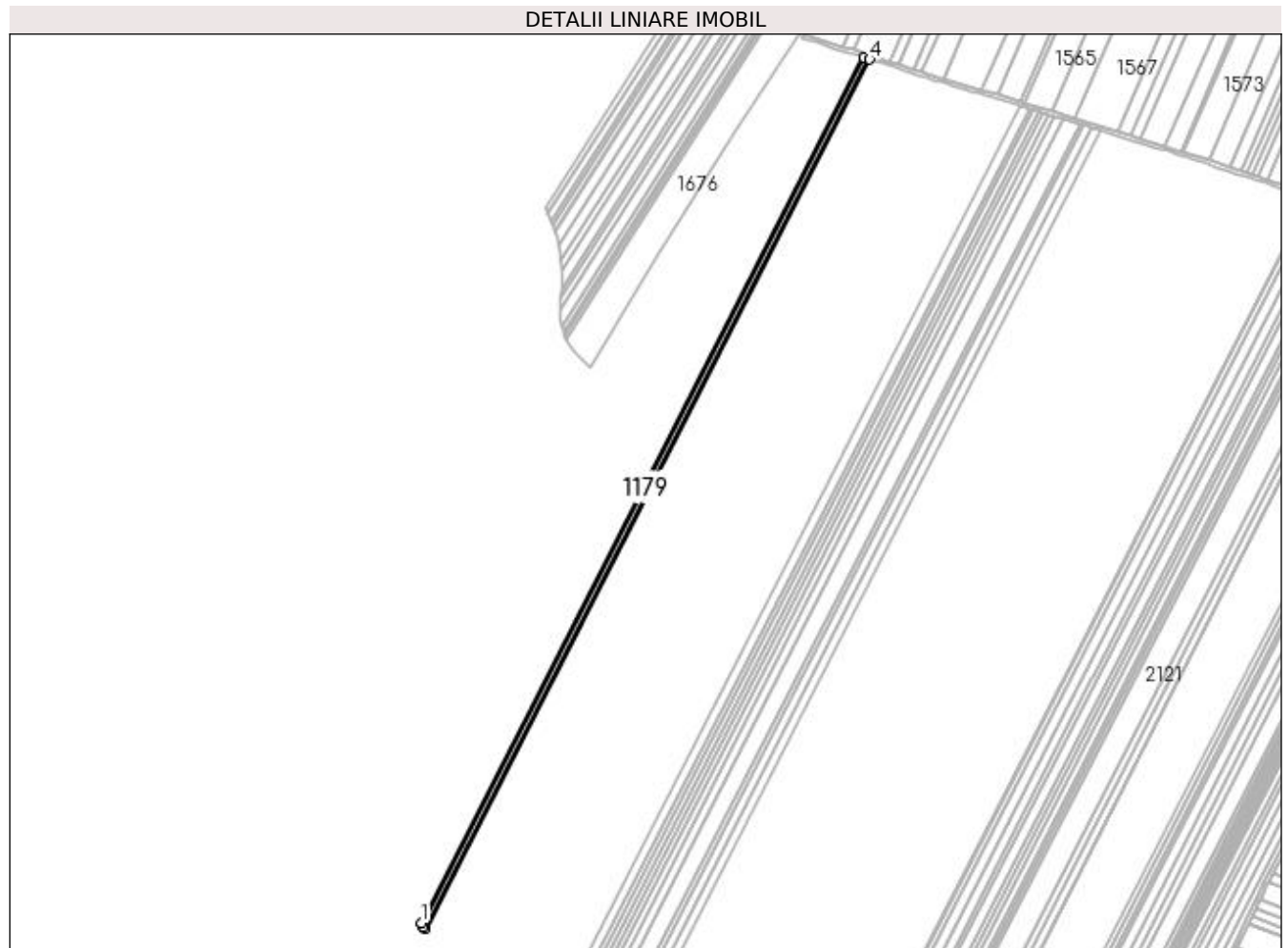
Inscrieri privind dezmembramintele dreptului de proprietate, drepturi reale de garanție și sarcini	Referințe
NU SUNT	

## Anexa Nr. 1 La Partea I

## Teren

Nr cadastral	Suprafața (mp)*	Observații / Referințe
	6.346	În TDP a fost înscris în mod eronat T1, corect fiind T2

\* Suprafața este determinată în planul de proiecție Stereo 70.



## Date referitoare la teren

Crt	Categorie folosință	Intravilan	Suprafața (mp)	Tarla	Parcelă	Nr. topo	Observații / Referințe
1	arabil	NU	6.346	2	274/10	-	

## Lungime Segmente

1) Valorile lungimilor segmentelor sunt obținute din proiecție în plan.

Punct început	X / Y	Punct sfârșit	X / Y	Lungime segment (** (m)
1	433.012,691 302.808,407	2	433.015,257 302.804,604	4.588
2	433.015,257 302.804,604	3	433.016,596 302.802,621	2.393
3	433.016,596 302.802,621	4	433.490,812 303.728,631	1040.373
4	433.490,812 303.728,631	5	433.484,912 303.730,521	6.195
5	433.484,912 303.730,521	1	433.012,691 302.808,407	1035.996

**\*\* Lungimile segmentelor sunt determinate în planul de proiecție Stereo 70 și sunt rotunjite la 1 milimetru.**

**\*\*\* Distanța dintre puncte este formată din segmente cumulate ce sunt mai mici decât valoarea 1 milimetru.**



**DATE DESPRE IMOBILUL NR. 1180**

Oficiul de Cadastru și Publicitate Imobiliară DOLJ  
 Biroul de Cadastru și Publicitate Imobiliară Craiova

**A. Partea I. Descrierea imobilului**

TEREN Extravilan

Adresa: Jud. Dolj, T2 P274/9

Nr. Crt	Nr cadastral Nr. topografic	Suprafața* (mp)	Observații / Referințe
A1		3.066	Sector cadastral:12 Teren neimprejmuit; În TDP a fost înscris în mod eronat T1, corect fiind T2

**B. Partea II. Proprietari și acte**

Inscrieri privitoare la dreptul de proprietate și alte drepturi reale		Referințe
/		
Act Notarial nr. Act de partaj voluntar nr. 2126, din 11/12/2020 emis de SPN Nicu- Mladin;		
B1	Intabulare, drept de PROPRIETATE, dobandit prin lesire Din Indiviziune, cota actuala 1/1, cota initiala 1/1 1) TOMA IONEL	A1

**C. Partea III. SARCINI .**

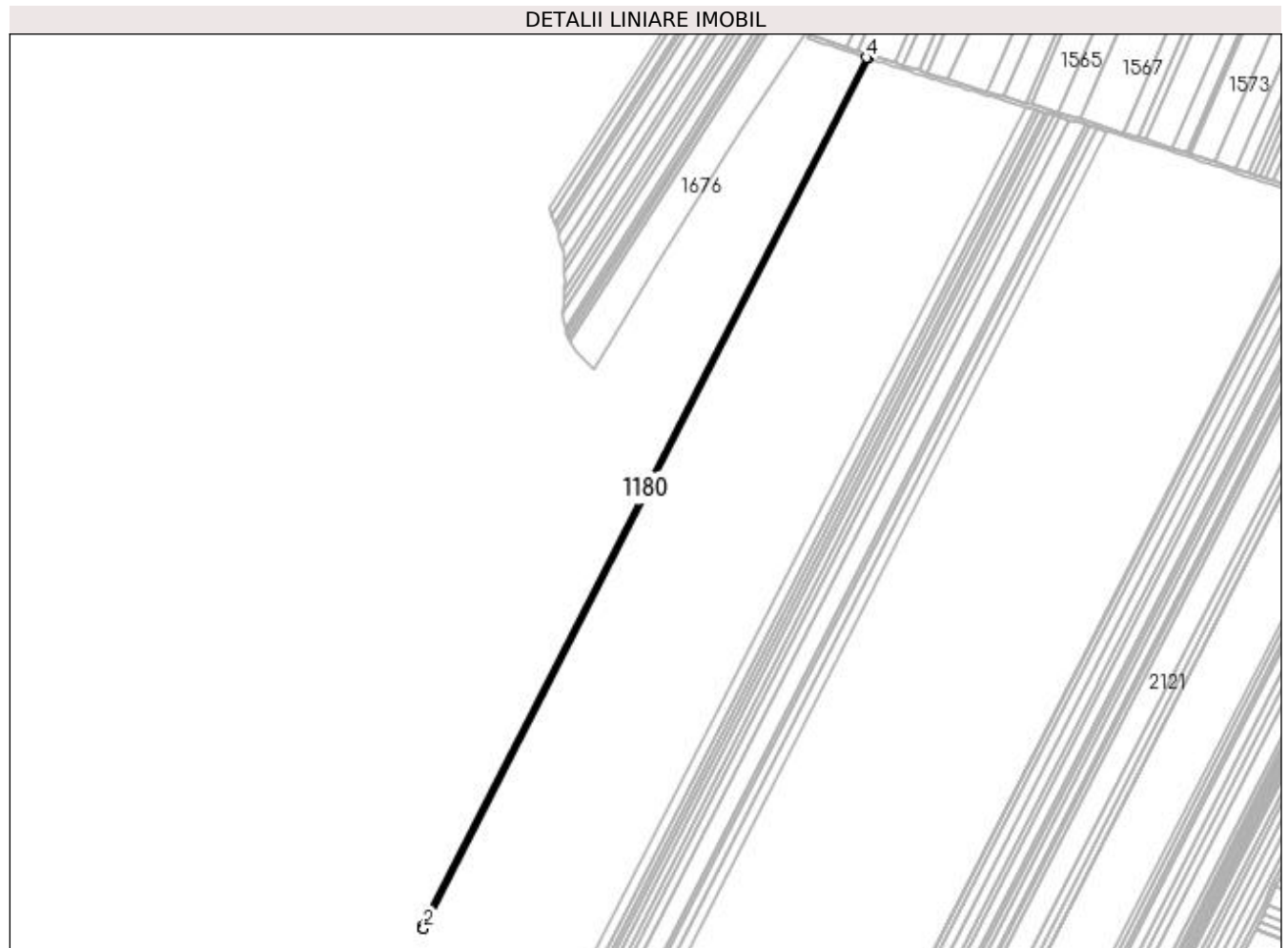
Inscrieri privind dezmembramintele dreptului de proprietate, drepturi reale de garanție și sarcini	Referințe
NU SUNT	

## Anexa Nr. 1 La Partea I

## Teren

Nr cadastral	Suprafața (mp)*	Observații / Referințe
	3.066	În TDP a fost înscris în mod eronat T1, corect fiind T2

\* Suprafața este determinată în planul de proiecție Stereo 70.



## Date referitoare la teren

Crt	Categorie folosință	Intra vilan	Suprafața (mp)	Tarla	Parcelă	Nr. topo	Observații / Referințe
1	arabil	NU	3.066	2	274/9	-	

## Lungime Segmente

1) Valorile lungimilor segmentelor sunt obținute din proiecție în plan.

Punct început	X / Y	Punct sfârșit	X / Y	Lungime segment (** (m)
1	433.010,798 302.811,21	2	433.012,691 302.808,407	3.382
2	433.012,691 302.808,407	3	433.484,912 303.730,521	1035.996
3	433.484,912 303.730,521	4	433.482,053 303.731,437	3.002
4	433.482,053 303.731,437	1	433.010,798 302.811,21	1033.876

**\*\* Lungimile segmentelor sunt determinate în planul de proiecție Stereo 70 și sunt rotunjite la 1 milimetru.**

**\*\*\* Distanța dintre puncte este formată din segmente cumulate ce sunt mai mici decât valoarea 1 milimetru.**





**DATE DESPRE IMOBILUL NR. 1181**

Oficiul de Cadastru și Publicitate Imobiliară DOLJ  
Biroul de Cadastru și Publicitate Imobiliară Craiova

**A. Partea I. Descrierea imobilului**

TEREN Extravilan

Adresa: Jud. Dolj, T2 P274/7

Nr. Crt	Nr cadastral Nr. topografic	Suprafața* (mp)	Observații / Referințe
A1	30132	5.110	Sector cadastral:12 Teren neimprejmuit; În TDP a fost înscris în mod eronat T1, corect fiind T2

**B. Partea II. Proprietari și acte**

Inscrieri privitoare la dreptul de proprietate și alte drepturi reale		Referințe
<b>178854 / 26/09/2018</b>		
Act Notarial nr. 2711, din 25/09/2018 emis de Balaci Eugen (act notarial nr Incheiere de rectificare nr 65 din 27.09.2018, emis de NP Balaci Eugen);		
B1	Intabulare, drept de PROPRIETATE, dobandit prin Conventie, cota actuala 1/1, cota initiala 1/1 1) ZMARANDACHE DANIEL FLORIN 2) ZMARANDACHE RETA MARGARETA	A1
B2	Se notează faptul că, imobilul face parte din patrimoniul de afectatiune al lui :ZMARANDACHE DANIEL FLORIN PERSOANA FIZICA AUTORIZATA	A1
Act Notarial nr. CONTRACT DE IPOTECA 2713, din 25/09/2018 emis de Balaci Eugen;		
B3	Se noteaza interdictiile de instrainare, inchiriere, construire, demolare si grevare 1) PROCREDIT BANK SA, CIF:14622194	A1
B4	Se noteaza interdictia de extindere 1) PROCREDIT BANK SA, CIF:14622194	A1

**C. Partea III. SARCINI**

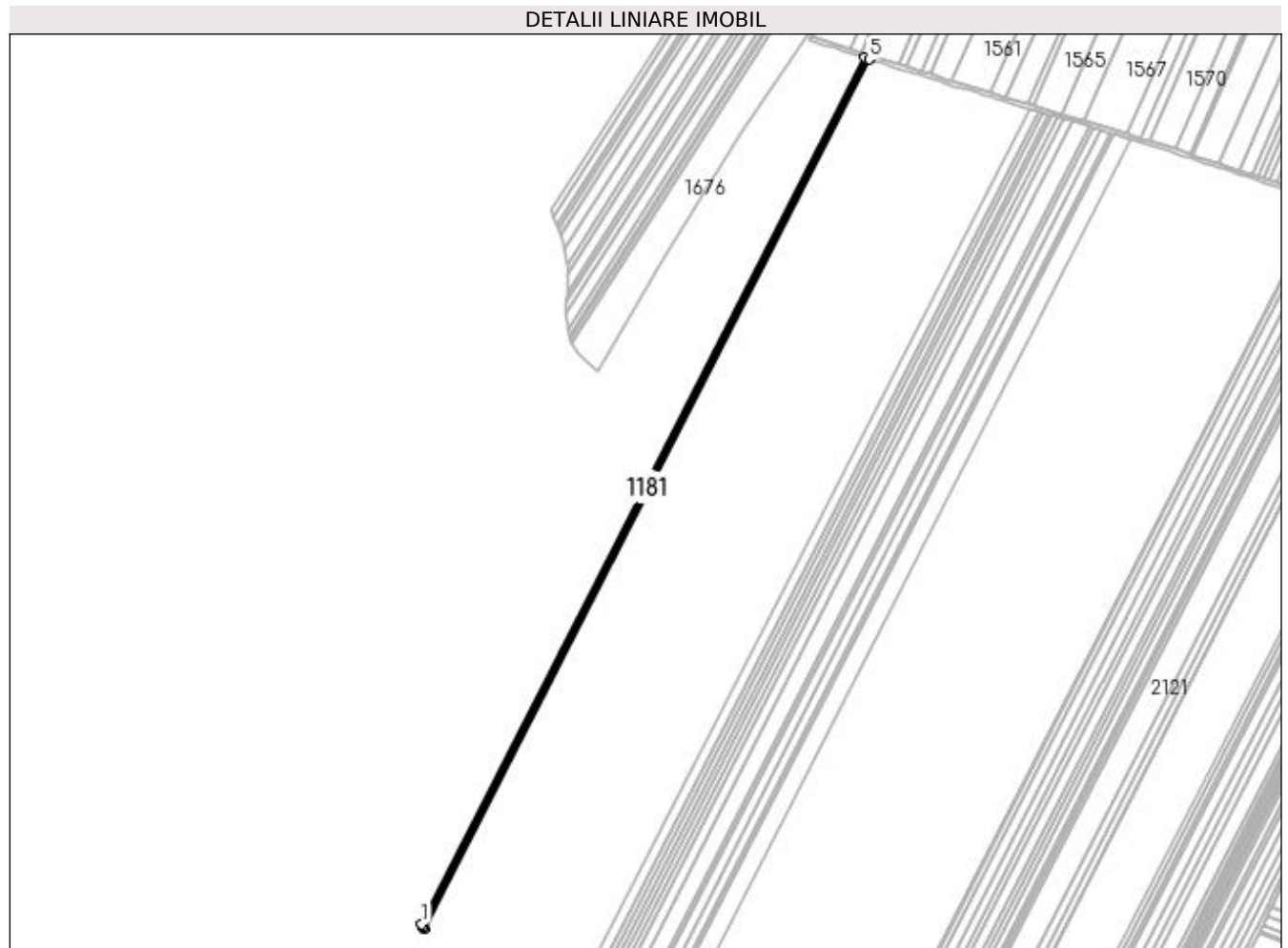
Inscrieri privind dezmembramintele dreptului de proprietate, drepturi reale de garanție și sarcini		Referințe
<b>178854 / 26/09/2018</b>		
Act Notarial nr. CONTRACT DE IPOTECA 2713, din 25/09/2018 emis de Balaci Eugen;		
C1	Intabulare, drept de IPOTECA, Valoare:714000 LEIplus celelalte obligatii de plata aferente creditului 1) PROCREDIT BANK SA, CIF:14622194	A1

## Anexa Nr. 1 La Partea I

## Teren

Nr cadastral	Suprafața (mp)*	Observații / Referințe
30132	5.110	În TDP a fost înscris în mod eronat T1, corect fiind T2

\* Suprafața este determinată în planul de proiecție Stereo 70.



## Date referitoare la teren

Crt	Categorie folosință	Intra vilan	Suprafața (mp)	Tarla	Parcelă	Nr. topo	Observații / Referințe
1	arabil	NU	5.110	2	274/7	-	FOST TARLAUA 1, PARCELA 274/7

## Lungime Segmente

1) Valorile lungimilor segmentelor sunt obținute din proiecție în plan.

Punct început	X / Y	Punct sfârșit	X / Y	Lungime segment (** (m)
1	433.007,812 302.816,242	2	433.009,585 302.813,017	3.68
2	433.009,585 302.813,017	3	433.009,611 302.812,969	0.055
3	433.009,611 302.812,969	4	433.010,798 302.811,21	2.122
4	433.010,798 302.811,21	5	433.482,053 303.731,437	1033.876
5	433.482,053 303.731,437	6	433.477,274 303.732,969	5.019

Punct început	X / Y	Punct sfârşit	X / Y	Lungime segment (** (m)
6	433.477,274 303.732,969	1	433.007,812 302.816,242	1029.943

\*\* Lungimile segmentelor sunt determinate în planul de proiecţie Stereo 70 şi sunt rotunjite la 1 milimetru.

\*\*\* Distanţa dintre puncte este formată din segmente cumulate ce sunt mai mici decât valoarea 1 milimetru.



**DATE DESPRE IMOBILUL NR. 1182**

Oficiul de Cadastru și Publicitate Imobiliară DOLJ  
Biroul de Cadastru și Publicitate Imobiliară Craiova

**A. Partea I. Descrierea imobilului**

TEREN Extravilan

Adresa: Jud. Dolj, T2 P274/8

Nr. Crt	Nr cadastral Nr. topografic	Suprafața* (mp)	Observații / Referințe
A1		9.198	Sector cadastral:12 Teren neimprejmuit;

**B. Partea II. Proprietari și acte**

Inscrieri privitoare la dreptul de proprietate și alte drepturi reale		Referințe
/		
Act Notarial nr. CM nr. 8, din 11/03/2021 emis de BIN BAZGU MARIANA;		
B1	Intabulare, drept de PROPRIETATE, dobandit prin Succesiune, cota actuala 1/4, cota initiala 1/4 1) MORARU IONELA, Lipsa CNP	A1

**C. Partea III. SARCINI .**

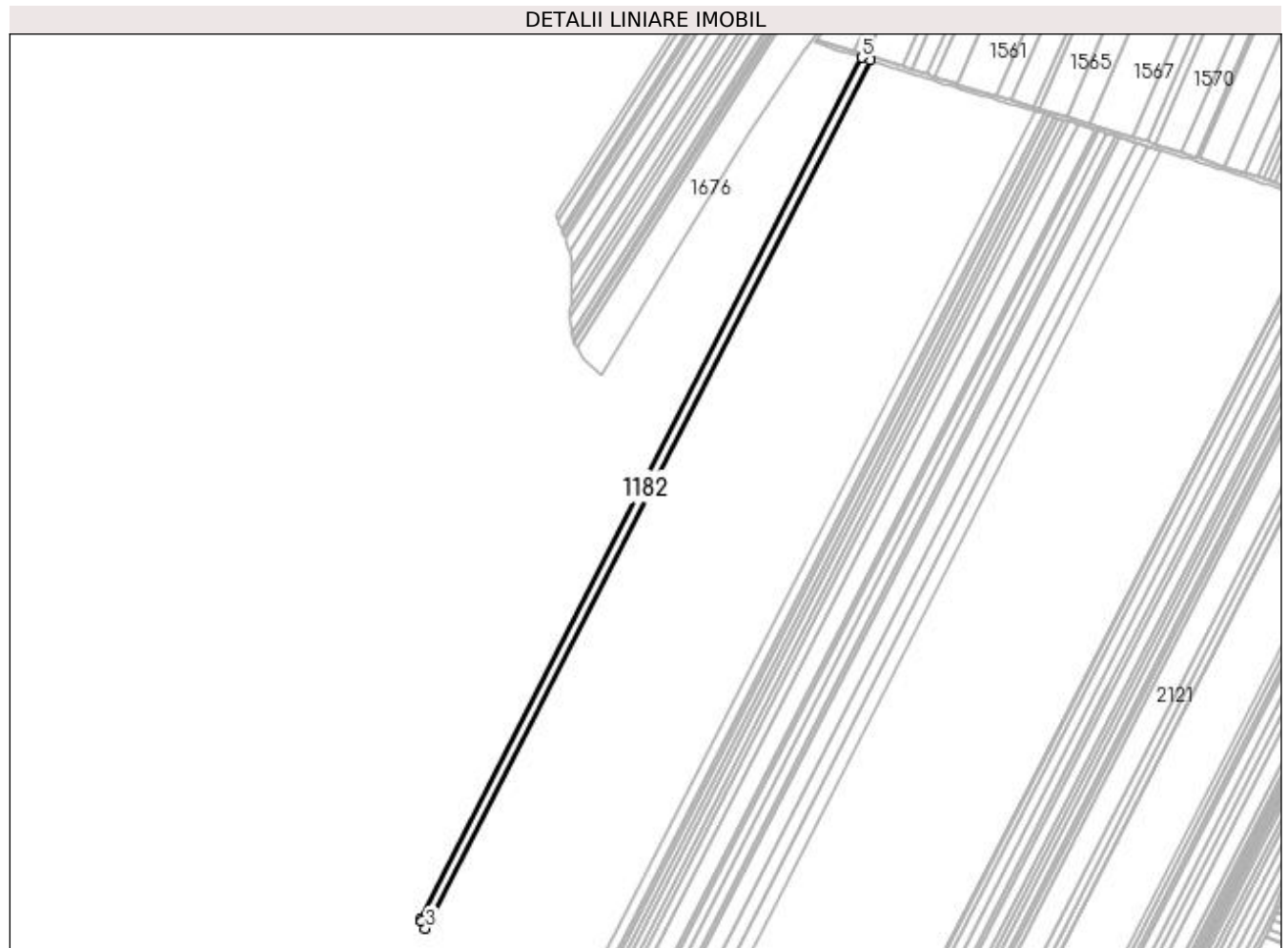
Inscrieri privind dezmembramintele dreptului de proprietate, drepturi reale de garanție și sarcini	Referințe
NU SUNT	

## Anexa Nr. 1 La Partea I

## Teren

Nr cadastral	Suprafața (mp)*	Observații / Referințe
	9.198	

\* Suprafața este determinată în planul de proiecție Stereo 70.



## Date referitoare la teren

Crt	Categorie folosință	Intra vilan	Suprafața (mp)	Tarla	Parcelă	Nr. topo	Observații / Referințe
1	arabil	NU	9.198	2	274/8	-	

## Lungime Segmente

1) Valorile lungimilor segmentelor sunt obținute din proiecție în plan.

Punct început	X / Y	Punct sfârșit	X / Y	Lungime segment (** (m)
1	433.002,869 302.826,256	2	433.003,611 302.823,878	2.491
2	433.003,611 302.823,878	3	433.007,812 302.816,242	8.715
3	433.007,812 302.816,242	4	433.477,274 303.732,969	1029.943
4	433.477,274 303.732,969	5	433.468,622 303.735,74	9.085
5	433.468,622 303.735,74	1	433.002,869 302.826,256	1021.806

**\*\* Lungimile segmentelor sunt determinate în planul de proiecție Stereo 70 și sunt rotunjite la 1 milimetru.**

**\*\*\* Distanța dintre puncte este formată din segmente cumulate ce sunt mai mici decât valoarea 1 milimetru.**





**DATE DESPRE IMOBILUL NR. 1183**

Oficiul de Cadastru și Publicitate Imobiliară DOLJ  
Biroul de Cadastru și Publicitate Imobiliară Craiova

**A. Partea I. Descrierea imobilului**

TEREN Extravilan

Adresa: Jud. Dolj, T2 P214/7

Nr. Crt	Nr cadastral Nr. topografic	Suprafața* (mp)	Observații / Referințe
A1		15.000	Sector cadastral:12 Teren neimprejmuit;

**B. Partea II. Proprietari și acte**

Inscrieri privitoare la dreptul de proprietate și alte drepturi reale	Referințe
/	
Act Administrativ nr. TDP 1461, din 08/02/2003 emis de CJS DAPT DOLJ;	
B1	A1
Intabulare, drept de PROPRIETATE, dobândit prin Reconstituire, cota actuala 1/1, cota initiala 1/1 1) NICOLA MANOLEA, Lipsa CNP	

**C. Partea III. SARCINI .**

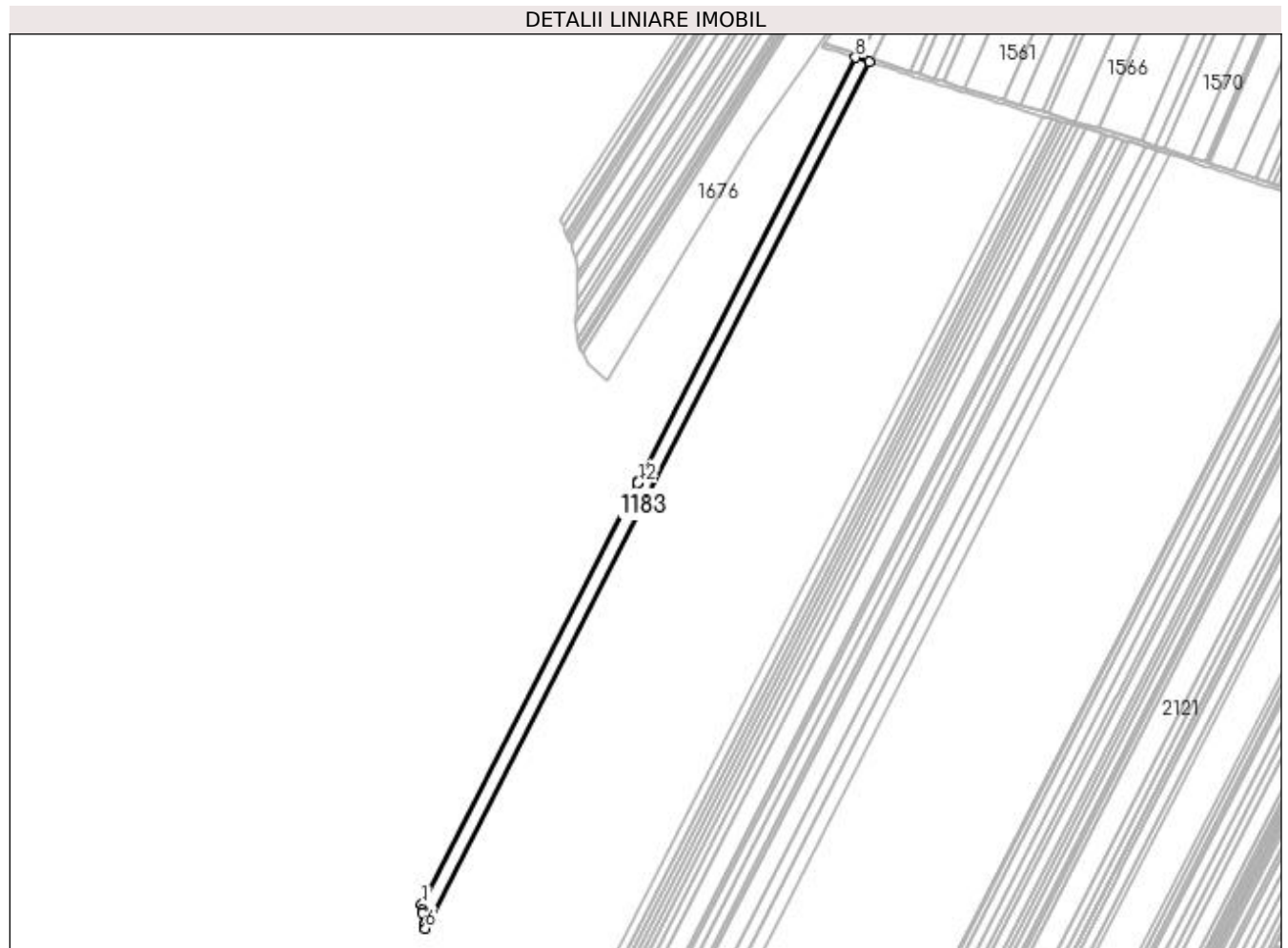
Inscrieri privind dezmembramintele dreptului de proprietate, drepturi reale de garanție și sarcini	Referințe
NU SUNT	

## Anexa Nr. 1 La Partea I

## Teren

Nr cadastral	Suprafața (mp)*	Observații / Referințe
	15.000	

\* Suprafața este determinată în planul de proiecție Stereo 70.



## Date referitoare la teren

Crt	Categorie folosință	Intravilan	Suprafața (mp)	Tarla	Parcelă	Nr. topo	Observații / Referințe
1	arabil	NU	15.000	2	214/7	-	

## Lungime Segmente

1) Valorile lungimilor segmentelor sunt obținute din proiecție în plan.

Punct început	X / Y	Punct sfârșit	X / Y	Lungime segment (** (m)
1	432.998,978 302.851,191	2	432.999,21 302.845,403	5.793
2	432.999,21 302.845,403	3	432.999,339 302.842,176	3.23
3	432.999,339 302.842,176	4	433.001,293 302.831,308	11.042
4	433.001,293 302.831,308	5	433.001,759 302.829,814	1.565
5	433.001,759 302.829,814	6	433.002,869 302.826,256	3.727

Punct început	X / Y	Punct sfârșit	X / Y	Lungime segment (** (m)
6	433.002,869 302.826,256	7	433.468,622 303.735,74	1021.806
7	433.468,622 303.735,74	8	433.454,31 303.740,326	15.029
8	433.454,31 303.740,326	9	433.226,644 303.295,758	499.472
9	433.226,644 303.295,758	10	433.226,577 303.295,792	0.075
10	433.226,577 303.295,792	11	433.225,665 303.294,012	2.0
11	433.225,665 303.294,012	12	433.225,732 303.293,978	0.075
12	433.225,732 303.293,978	1	432.998,978 302.851,191	497.471

\*\* Lungimile segmentelor sunt determinate în planul de proiecție Stereo 70 și sunt rotunjite la 1 milimetru.

\*\*\* Distanța dintre puncte este formată din segmente cumulate ce sunt mai mici decât valoarea 1 milimetru.



**DATE DESPRE IMOBILUL NR. 1184**

Oficiul de Cadastru și Publicitate Imobiliară DOLJ  
 Biroul de Cadastru și Publicitate Imobiliară Craiova

**A. Partea I. Descrierea imobilului**

TEREN Extravilan

Adresa: Jud. Dolj, T2 P279

Nr. Crt	Nr cadastral Nr. topografic	Suprafața* (mp)	Observații / Referințe
A1		9.483	Sector cadastral:12 Teren neimprejmuit; În TDP a fost înscris în mod eronat T1, corect fiind T2

**B. Partea II. Proprietari și acte**

Inscrieri privitoare la dreptul de proprietate și alte drepturi reale		Referințe
/		
Act Administrativ nr. TDP 175-9566, din 04/11/1993 emis de CJS DAPT DOLJ;		
B1	Intabulare, drept de PROPRIETATE, dobandit prin Reconstituire, cota actuala 1/1, cota initiala 1/1 1) TOMA MARIA, Lipsa CNP	A1

**C. Partea III. SARCINI .**

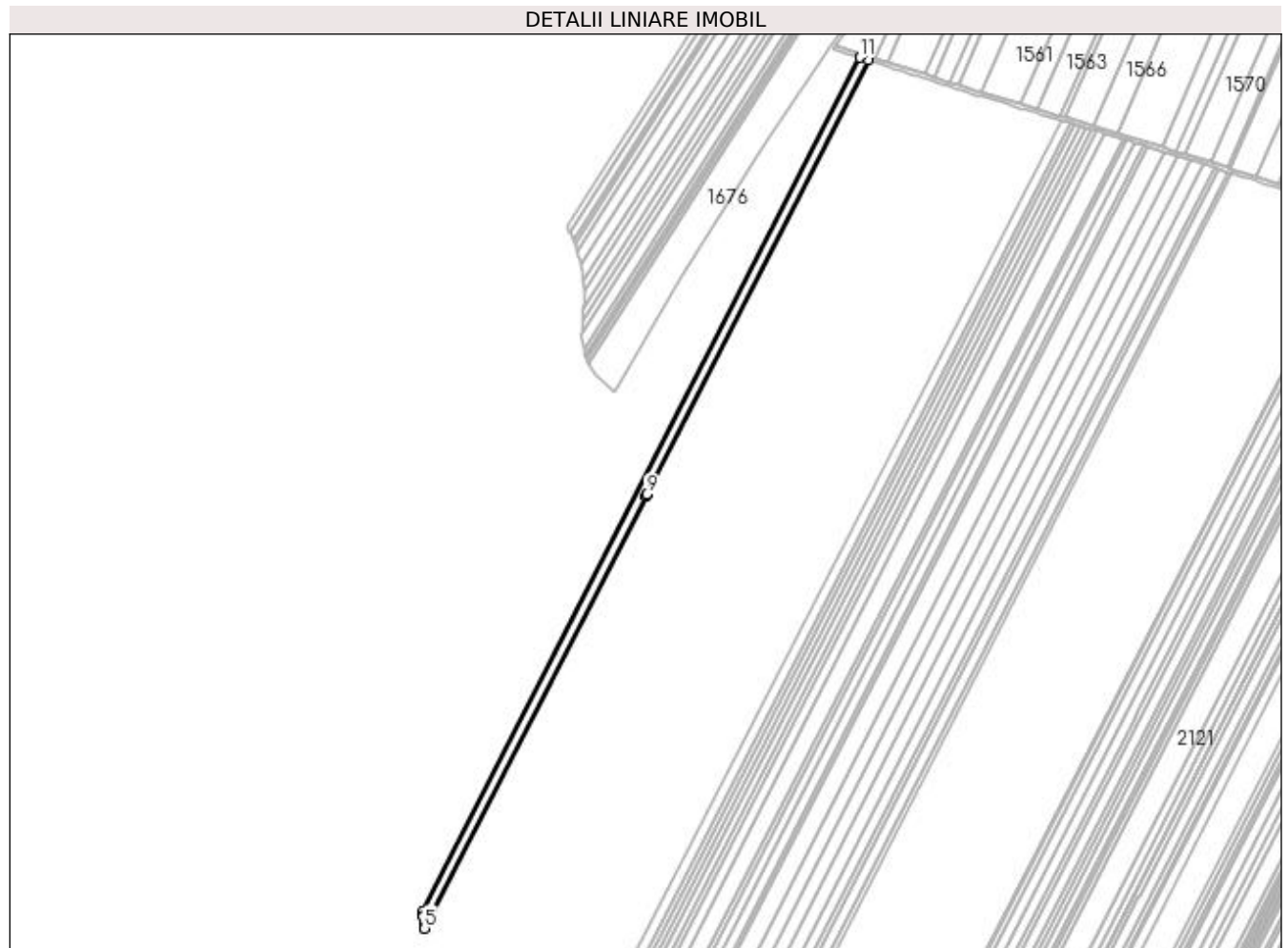
Inscrieri privind dezmembramintele dreptului de proprietate, drepturi reale de garanție și sarcini	Referințe
NU SUNT	

## Anexa Nr. 1 La Partea I

## Teren

Nr cadastral	Suprafața (mp)*	Observații / Referințe
	9.483	În TDP a fost înscris în mod eronat T1, corect fiind T2

\* Suprafața este determinată în planul de proiecție Stereo 70.



## Date referitoare la teren

Crt	Categorie folosință	Intravilan	Suprafața (mp)	Tarla	Parcelă	Nr. topo	Observații / Referințe
1	arabil	NU	9.483	2	279	-	

## Lungime Segmente

1) Valorile lungimilor segmentelor sunt obținute din proiecție în plan.

Punct început	X / Y	Punct sfârșit	X / Y	Lungime segment (** (m)
1	432.996,738 302.867,82	2	432.997,563 302.864,738	3.191
2	432.997,563 302.864,738	3	432.997,925 302.863,387	1.399
3	432.997,925 302.863,387	4	432.998,786 302.855,975	7.462
4	432.998,786 302.855,975	5	432.998,978 302.851,191	4.788
5	432.998,978 302.851,191	6	433.225,732 303.293,978	497.471

Punct început	X / Y	Punct sfârșit	X / Y	Lungime segment (** (m)
6	433.225,732 303.293,978	7	433.225,665 303.294,012	0.075
7	433.225,665 303.294,012	8	433.226,577 303.295,792	2.0
8	433.226,577 303.295,792	9	433.226,644 303.295,758	0.075
9	433.226,644 303.295,758	10	433.454,31 303.740,326	499.472
10	433.454,31 303.740,326	11	433.445,07 303.743,286	9.703
11	433.445,07 303.743,286	1	432.996,738 302.867,82	983.586

\*\* Lungimile segmentelor sunt determinate în planul de proiecție Stereo 70 și sunt rotunjite la 1 milimetru.

\*\*\* Distanța dintre puncte este formată din segmente cumulate ce sunt mai mici decât valoarea 1 milimetru.





**DATE DESPRE IMOBILUL NR. 1185**

Oficiul de Cadastru și Publicitate Imobiliară DOLJ  
Biroul de Cadastru și Publicitate Imobiliară Craiova

**A. Partea I. Descrierea imobilului**

TEREN Extravilan

Adresa: Jud. Dolj, T2 P74/6

Nr. Crt	Nr cadastral Nr. topografic	Suprafața* (mp)	Observații / Referințe
A1		10.220	Sector cadastral:12 Teren neimprejmuit;

**B. Partea II. Proprietari și acte**

Inscrieri privitoare la dreptul de proprietate și alte drepturi reale	Referințe
/	
Act Administrativ nr. TDP 102048563, din 22/03/1995 emis de CJSAPT DOLJ;	
B1	A1
Intabulare, drept de PROPRIETATE, dobândit prin Reconstituire, cota actuala 1/1, cota initiala 1/1 1) FLOREA GENA, Lipsa CNP DEFUNCT:Da	

**C. Partea III. SARCINI .**

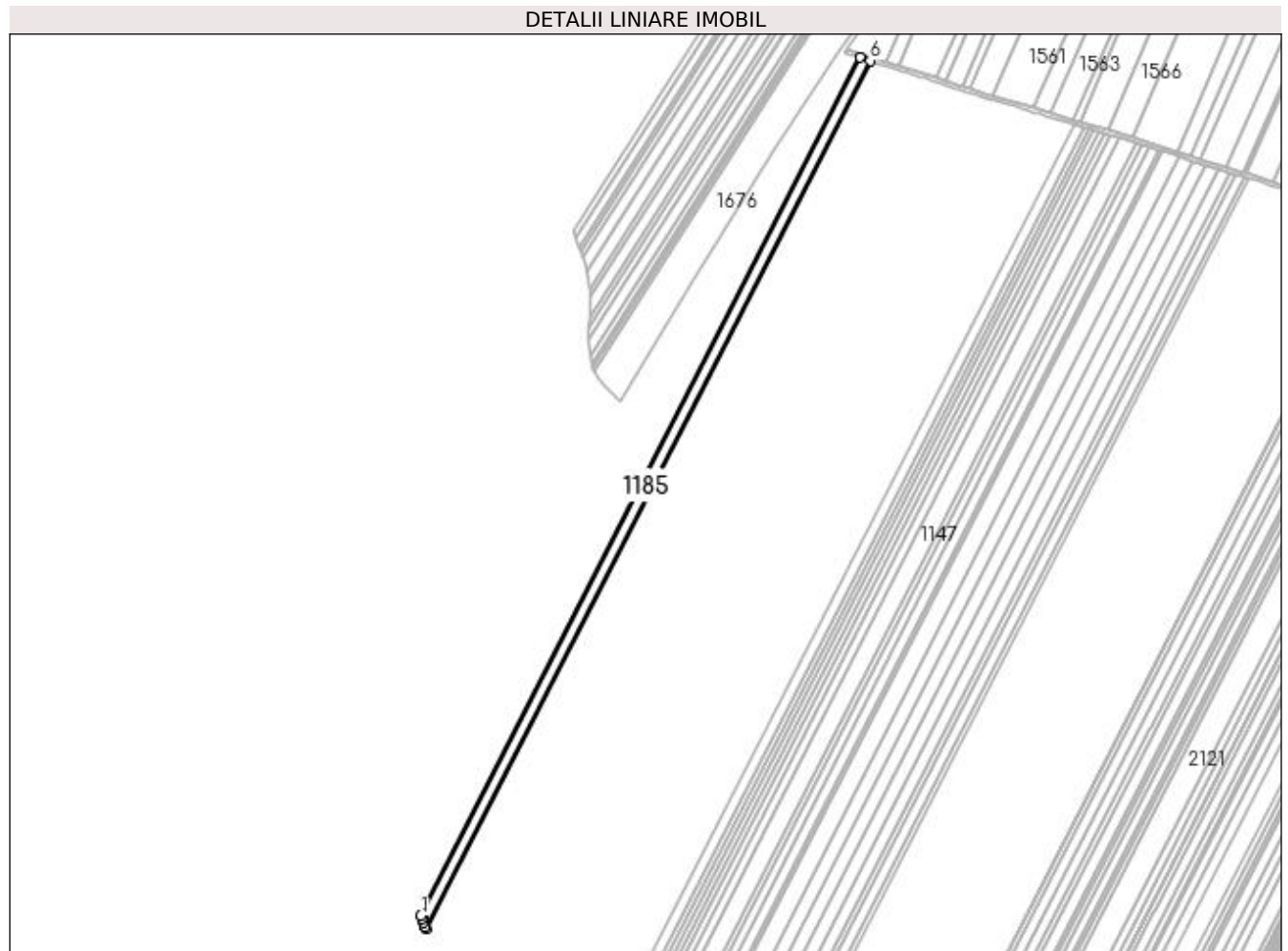
Inscrieri privind dezmembramintele dreptului de proprietate, drepturi reale de garanție și sarcini	Referințe
NU SUNT	

## Anexa Nr. 1 La Partea I

## Teren

Nr cadastral	Suprafața (mp)*	Observații / Referințe
	10.220	

\* Suprafața este determinată în planul de proiecție Stereo 70.



## Date referitoare la teren

Crt	Categorie folosință	Intravilan	Suprafața (mp)	Tarla	Parcelă	Nr. topo	Observații / Referințe
1	arabil	NU	10.220	2	74/6	-	

## Lungime Segmente

1) Valorile lungimilor segmentelor sunt obținute din proiecție în plan.

Punct început	X / Y	Punct sfârșit	X / Y	Lungime segment (** (m)
1	432.991,573 302.880,66	2	432.992,699 302.878,12	2.778
2	432.992,699 302.878,12	3	432.994,512 302.874,03	4.474
3	432.994,512 302.874,03	4	432.996,247 302.869,654	4.707
4	432.996,247 302.869,654	5	432.996,738 302.867,82	1.899
5	432.996,738 302.867,82	6	433.445,07 303.743,286	983.586

Punct început	X / Y	Punct sfârșit	X / Y	Lungime segment (** (m)
6	433.445,07 303.743,286	7	433.434,984 303.746,517	10.591
7	433.434,984 303.746,517	1	432.991,573 302.880,66	972.791

\*\* Lungimile segmentelor sunt determinate în planul de proiecție Stereo 70 și sunt rotunjite la 1 milimetru.

\*\*\* Distanța dintre puncte este formată din segmente cumulate ce sunt mai mici decât valoarea 1 milimetru.



**DATE DESPRE IMOBILUL NR. 1186**

Oficiul de Cadastru și Publicitate Imobiliară DOLJ  
Biroul de Cadastru și Publicitate Imobiliară Craiova

**A. Partea I. Descrierea imobilului**

TEREN Extravilan

Adresa: Jud. Dolj, T2 P274/5

Nr. Crt	Nr cadastral Nr. topografic	Suprafața* (mp)	Observații / Referințe
A1		10.220	Sector cadastral:12 Teren neimprijmit;

**B. Partea II. Proprietari și acte**

Inscrieri privitoare la dreptul de proprietate și alte drepturi reale	Referințe
/	
Act Administrativ nr. TDP 19146, din 01/09/2015 emis de CJS DAPT DOLJ;	
B1	A1
Intabulare, drept de PROPRIETATE, dobandit prin Reconstituire, cota actuala 1/1, cota initiala 1/1 1) BERBECE IONEL, Lipsa CNP	

**C. Partea III. SARCINI .**

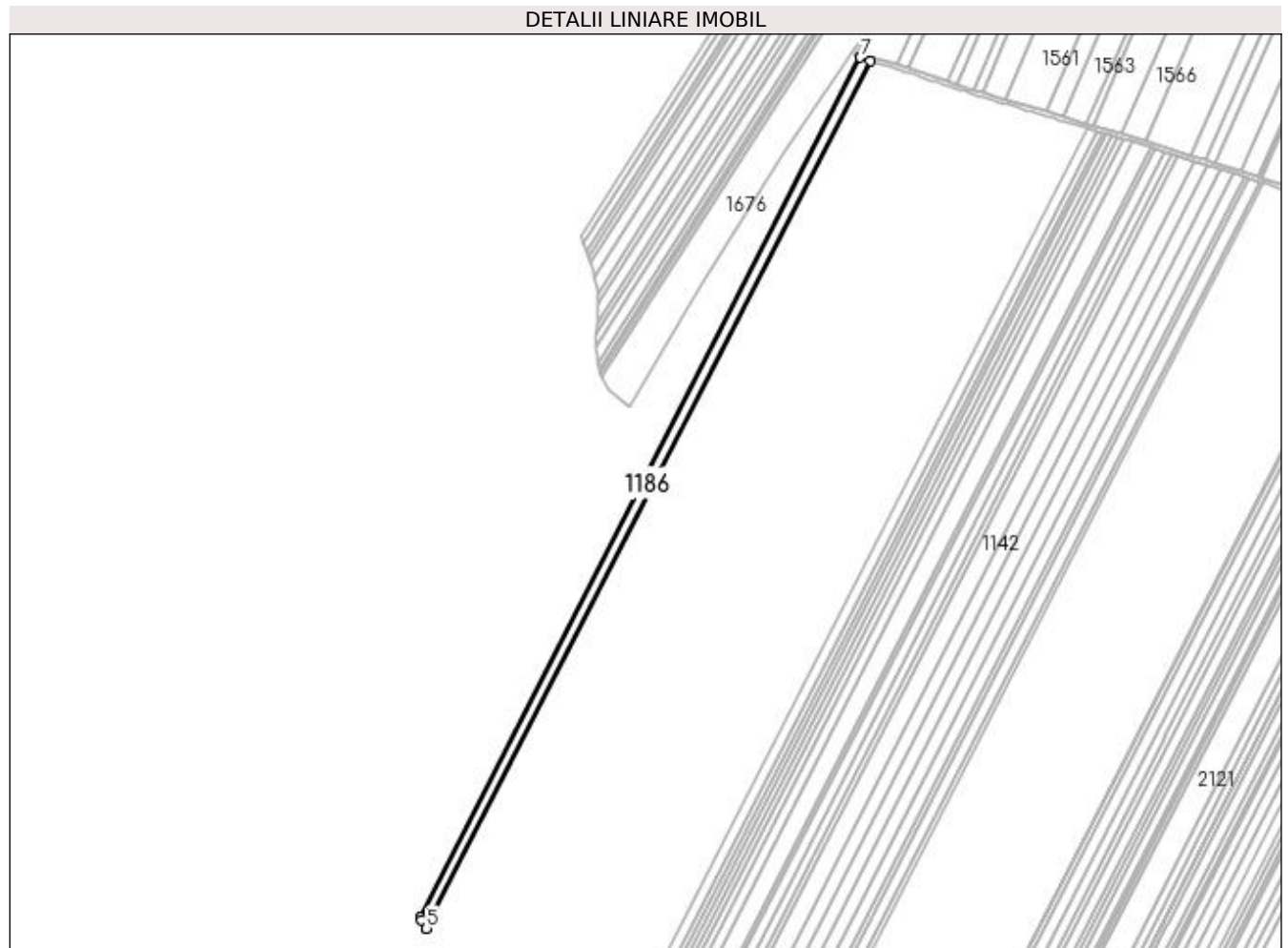
Inscrieri privind dezmembramintele dreptului de proprietate, drepturi reale de garanție și sarcini	Referințe
NU SUNT	

## Anexa Nr. 1 La Partea I

## Teren

Nr cadastral	Suprafața (mp)*	Observații / Referințe
	10.220	

\* Suprafața este determinată în planul de proiecție Stereo 70.



## Date referitoare la teren

Crt	Categorie folosință	Intravilan	Suprafața (mp)	Tarla	Parcelă	Nr. topo	Observații / Referințe
1	arabil	NU	10.220	2	274/5	-	

## Lungime Segmente

1) Valorile lungimilor segmentelor sunt obținute din proiecție în plan.

Punct început	X / Y	Punct sfârșit	X / Y	Lungime segment (** (m)
1	432.985,279 302.891,52	2	432.985,305 302.891,472	0.055
2	432.985,305 302.891,472	3	432.986,644 302.889,188	2.648
3	432.986,644 302.889,188	4	432.991,359 302.881,142	9.326
4	432.991,359 302.881,142	5	432.991,573 302.880,66	0.527
5	432.991,573 302.880,66	6	433.434,984 303.746,517	972.791

Punct început	X / Y	Punct sfârșit	X / Y	Lungime segment (** (m)
6	433.434,984 303.746,517	7	433.424,8 303.749,78	10.694
7	433.424,8 303.749,78	1	432.985,279 302.891,52	964.256

\*\* Lungimile segmentelor sunt determinate în planul de proiecție Stereo 70 și sunt rotunjite la 1 milimetru.

\*\*\* Distanța dintre puncte este formată din segmente cumulate ce sunt mai mici decât valoarea 1 milimetru.





**DATE DESPRE IMOBILUL NR. 1187**

Oficiul de Cadastru și Publicitate Imobiliară DOLJ  
Biroul de Cadastru și Publicitate Imobiliară Craiova

**A. Partea I. Descrierea imobilului**

TEREN Extravilan

Adresa: Jud. Dolj, T2 P277

Nr. Crt	Nr cadastral Nr. topografic	Suprafața* (mp)	Observații / Referințe
A1		10.122	Sector cadastral:12 Teren neimprejmuț; În TDP a fost înscris în mod eronat T1, corect fiind T2

**B. Partea II. Proprietari și acte**

Inscrieri privitoare la dreptul de proprietate și alte drepturi reale		Referințe
/		
Act Administrativ nr. TDP 596-2198, din 04/05/1994 emis de CJS DAPT DOLJ;		
B1	Intabulare, drept de PROPRIETATE, dobândit prin Reconstituire, cota actuala 1/1, cota initiala 1/1 1) MICU IONEL, Lipsa CNP	A1

**C. Partea III. SARCINI .**

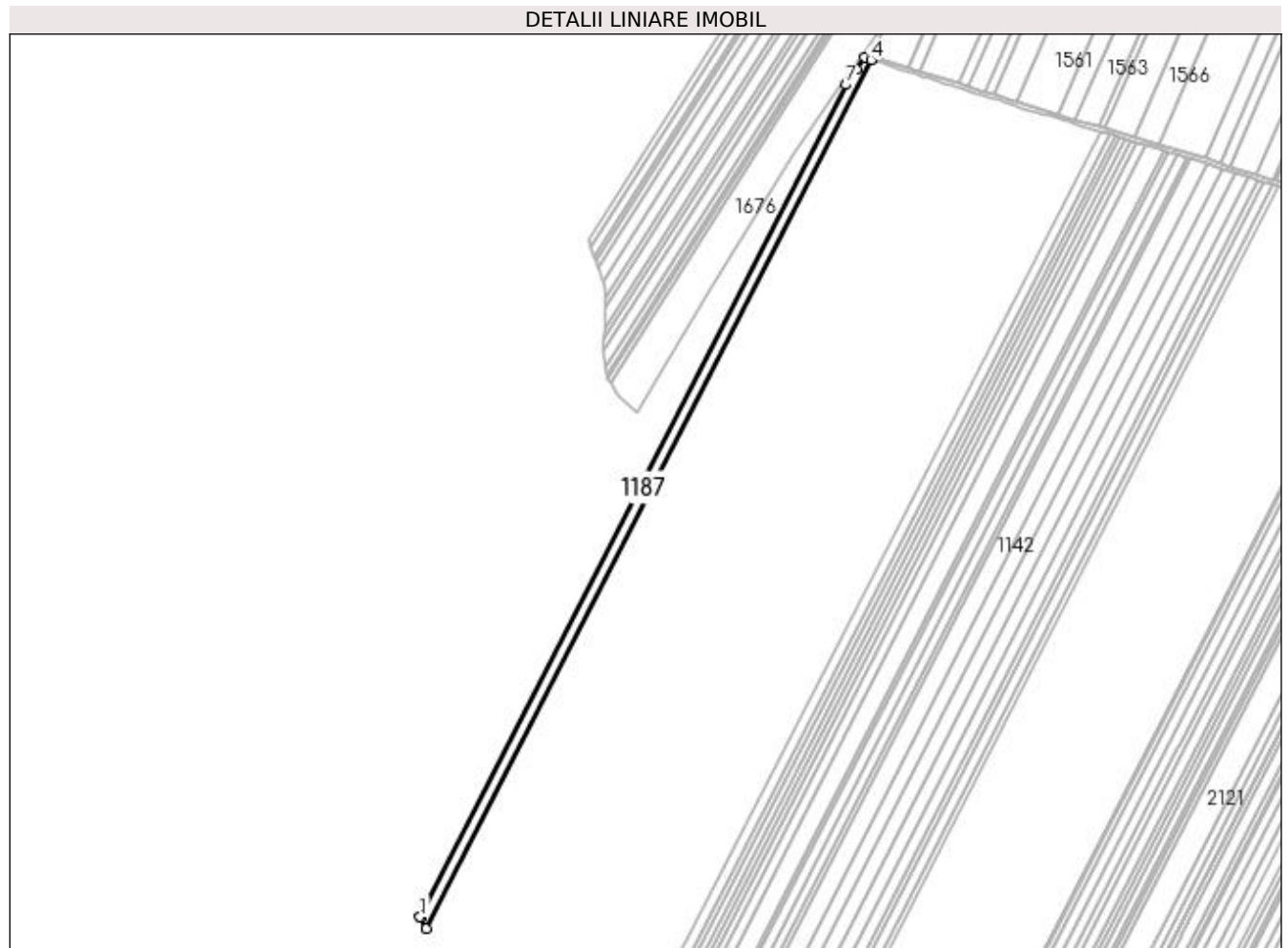
Inscrieri privind dezmembramintele dreptului de proprietate, drepturi reale de garanție și sarcini	Referințe
NU SUNT	

## Anexa Nr. 1 La Partea I

## Teren

Nr cadastral	Suprafața (mp)*	Observații / Referințe
	10.122	În TDP a fost înscris în mod eronat T1, corect fiind T2

\* Suprafața este determinată în planul de proiecție Stereo 70.



## Date referitoare la teren

Crt	Categorie folosință	Intra vilan	Suprafața (mp)	Tarla	Parcelă	Nr. topo	Observații / Referințe
1	arabil	NU	10.122	2	277	-	

## Lungime Segmente

1) Valorile lungimilor segmentelor sunt obținute din proiecție în plan.

Punct început	X / Y	Punct sfârșit	X / Y	Lungime segment (** (m)
1	432.979,169 302.902,869	2	432.979,486 302.902,186	0.753
2	432.979,486 302.902,186	3	432.985,279 302.891,52	12.138
3	432.985,279 302.891,52	4	433.424,8 303.749,78	964.256
4	433.424,8 303.749,78	5	433.418,547 303.751,783	6.566
5	433.418,547 303.751,783	6	433.410,054 303.739,724	14.75

Punct început	X / Y	Punct sfârșit	X / Y	Lungime segment (** (m)
6	433.410,054 303.739,724	7	433.400,147 303.724,921	17.812
7	433.400,147 303.724,921	1	432.979,169 302.902,869	923.576

\*\* Lungimile segmentelor sunt determinate în planul de proiecție Stereo 70 și sunt rotunjite la 1 milimetru.

\*\*\* Distanța dintre puncte este formată din segmente cumulate ce sunt mai mici decât valoarea 1 milimetru.



**DATE DESPRE IMOBILUL NR. 1188**

Oficiul de Cadastru și Publicitate Imobiliară DOLJ  
Biroul de Cadastru și Publicitate Imobiliară Craiova

**A. Partea I. Descrierea imobilului**

TEREN Extravilan

Adresa: Jud. Dolj, T2 P274/3

Nr. Crt	Nr cadastral Nr. topografic	Suprafața* (mp)	Observații / Referințe
A1		20.000	Sector cadastral:12 Teren neimprejmuit; În TDP a fost înscris în mod eronat T1, corect fiind T2

**B. Partea II. Proprietari și acte**

Inscrieri privitoare la dreptul de proprietate și alte drepturi reale		Referințe
/		
Act Administrativ nr. TDP 1533, din 31/10/2003 emis de CJSAPT DOLJ;		
B1	Intabulare, drept de PROPRIETATE, dobandit prin Reconstituire, cota actuala 1/1, cota initiala 1/1 1) PĂTRU D. MARIN, Lipsa CNP	A1

**C. Partea III. SARCINI .**

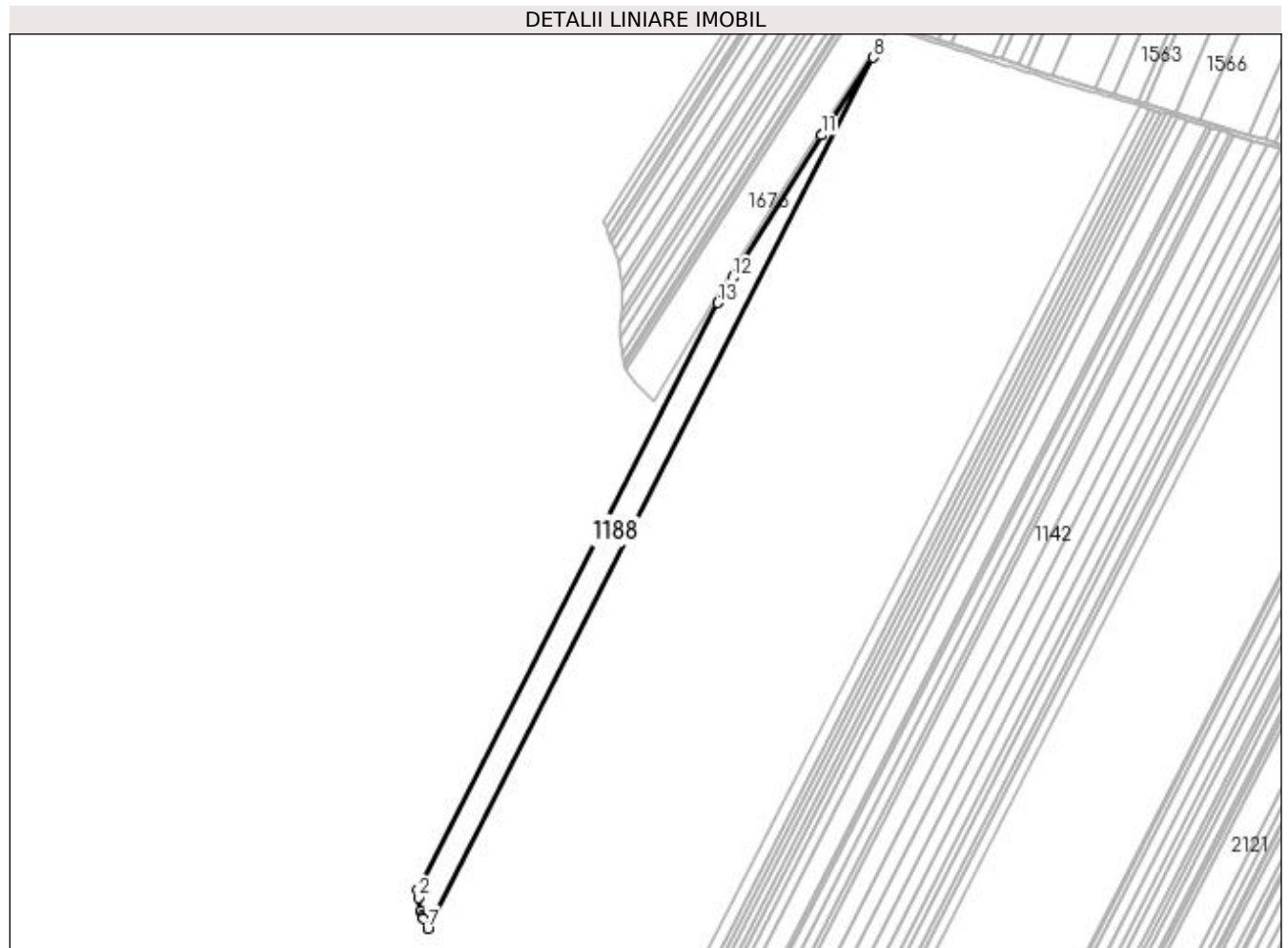
Inscrieri privind dezmembramintele dreptului de proprietate, drepturi reale de garanție și sarcini	Referințe
NU SUNT	

## Anexa Nr. 1 La Partea I

## Teren

Nr cadastral	Suprafața (mp)*	Observații / Referințe
	20.000	În TDP a fost înscris în mod eronat T1, corect fiind T2

\* Suprafața este determinată în planul de proiecție Stereo 70.



## Date referitoare la teren

Crt	Categorie folosință	Intravilan	Suprafața (mp)	Tarla	Parcelă	Nr. topo	Observații / Referințe
1	arabil	NU	20.000	2	274/3	-	

## Lungime Segmente

1) Valorile lungimilor segmentelor sunt obținute din proiecție în plan.

Punct început	X / Y	Punct sfârșit	X / Y	Lungime segment (** (m)
1	432.969,446 302.939,541	2	432.970,174 302.932,043	7.533
2	432.970,174 302.932,043	3	432.972,685 302.919,278	13.01
3	432.972,685 302.919,278	4	432.974,091 302.914,69	4.799
4	432.974,091 302.914,69	5	432.974,583 302.913,085	1.679
5	432.974,583 302.913,085	6	432.974,894 302.912,069	1.063

Punct început	X / Y	Punct sfârșit	X / Y	Lungime segment (** (m)
6	432.974,894 302.912,069	7	432.979,169 302.902,869	10.145
7	432.979,169 302.902,869	8	433.400,147 303.724,921	923.576
8	433.400,147 303.724,921	9	433.357,073 303.660,56	77.445
9	433.357,073 303.660,56	10	433.351,495 303.652,225	10.029
10	433.351,495 303.652,225	11	433.351,059 303.651,574	0.784
11	433.351,059 303.651,574	12	433.267,252 303.517,363	158.228
12	433.267,252 303.517,363	13	433.253,101 303.493,438	27.797
13	433.253,101 303.493,438	1	432.969,446 302.939,541	622.304

\*\* Lungimile segmentelor sunt determinate în planul de proiecție Stereo 70 și sunt rotunjite la 1 milimetru.

\*\*\* Distanța dintre puncte este formată din segmente cumulate ce sunt mai mici decât valoarea 1 milimetru.





**DATE DESPRE IMOBILUL NR. 1189**

Oficiul de Cadastru și Publicitate Imobiliară DOLJ  
Biroul de Cadastru și Publicitate Imobiliară Craiova

**A. Partea I. Descrierea imobilului**

TEREN Extravilan

Adresa: Jud. Dolj, T2 P274/2

Nr. Crt	Nr cadastral Nr. topografic	Suprafața* (mp)	Observații / Referințe
A1		975	Sector cadastral:12 Teren neimprejmuit;

**B. Partea II. Proprietari și acte**

Inscrieri privitoare la dreptul de proprietate și alte drepturi reale	Referințe
/	
Act Administrativ nr. TDP 991-59538, din 11/03/1995 emis de CJSAPT DOLJ;	
B1	A1
Intabulare, drept de PROPRIETATE, dobândit prin Reconstituire, cota actuala 1/1, cota initiala 1/1 1) SMARANDACHE MARIN, Lipsa CNP	

**C. Partea III. SARCINI .**

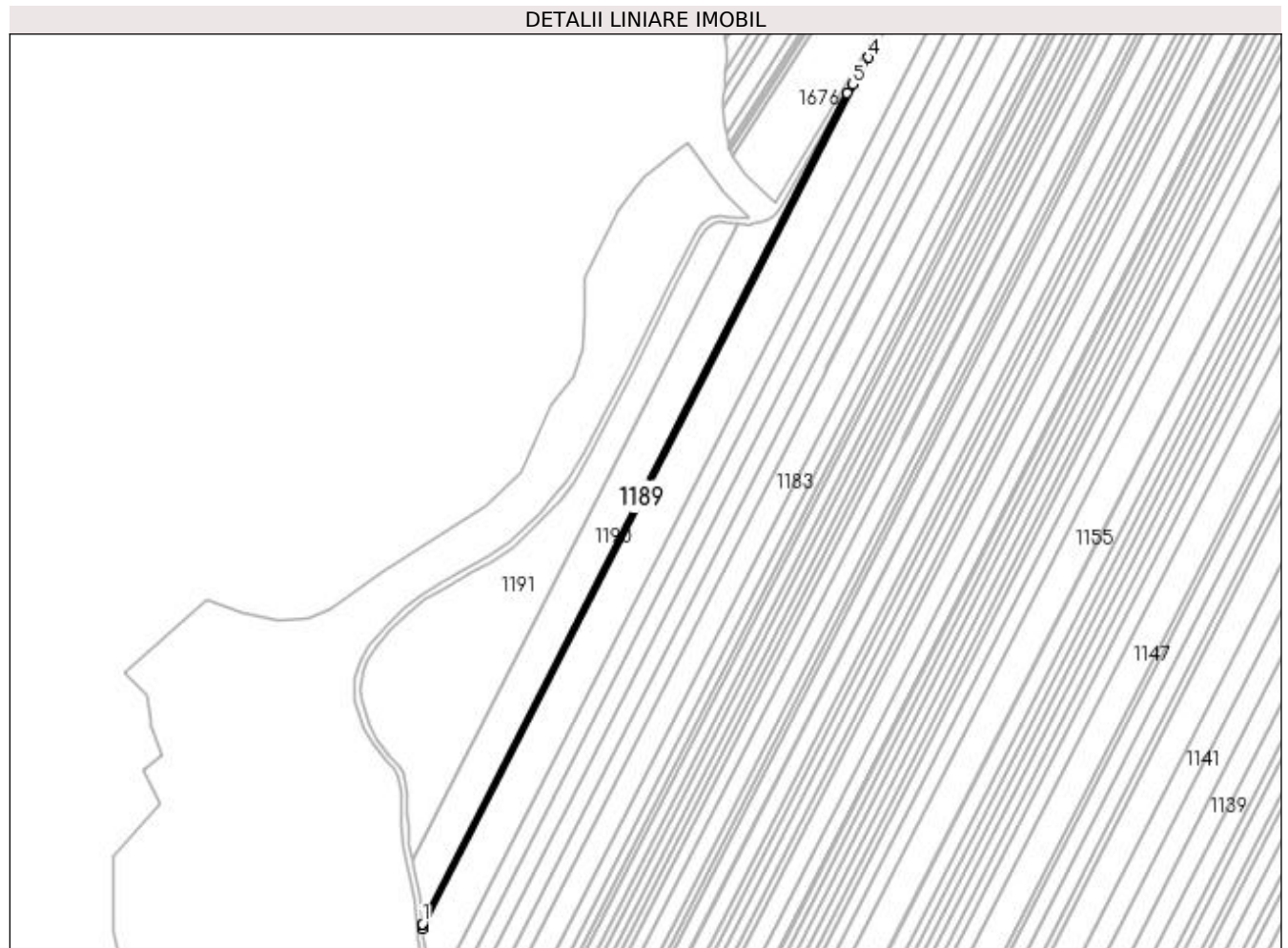
Inscrieri privind dezmembramintele dreptului de proprietate, drepturi reale de garanție și sarcini	Referințe
NU SUNT	

## Anexa Nr. 1 La Partea I

## Teren

Nr cadastral	Suprafața (mp)*	Observații / Referințe
	975	

\* Suprafața este determinată în planul de proiecție Stereo 70.



## Date referitoare la teren

Crt	Categorie folosință	Intra vilan	Suprafața (mp)	Tarla	Parcelă	Nr. topo	Observații / Referințe
1	arabil	NU	975	2	274/2	-	

## Lungime Segmente

1) Valorile lungimilor segmentelor sunt obținute din proiecție în plan.

Punct început	X / Y	Punct sfârșit	X / Y	Lungime segment (** (m)
1	432.969,159 302.942,499	2	432.969,263 302.941,429	1.075
2	432.969,263 302.941,429	3	432.969,446 302.939,541	1.897
3	432.969,446 302.939,541	4	433.253,101 303.493,438	622.304
4	433.253,101 303.493,438	5	433.242,947 303.476,273	19.943
5	433.242,947 303.476,273	6	433.239,676 303.470,742	6.426

Punct început	X / Y	Punct sfârșit	X / Y	Lungime segment (** (m)
6	433.239,676 303.470,742	1	432.969,159 302.942,499	593.481

\*\* Lungimile segmentelor sunt determinate în planul de proiecție Stereo 70 și sunt rotunjite la 1 milimetru.

\*\*\* Distanța dintre puncte este formată din segmente cumulate ce sunt mai mici decât valoarea 1 milimetru.



**DATE DESPRE IMOBILUL NR. 1190**

Oficiul de Cadastru și Publicitate Imobiliară DOLJ  
Biroul de Cadastru și Publicitate Imobiliară Craiova

**A. Partea I. Descrierea imobilului**

TEREN Extravilan

Adresa: Jud. Dolj, T2 P274/1

Nr. Crt	Nr cadastral Nr. topografic	Suprafața* (mp)	Observații / Referințe
A1		11.884	Sector cadastral:12 Teren neimprejmit;

**B. Partea II. Proprietari și acte**

Inscrieri privitoare la dreptul de proprietate și alte drepturi reale	Referințe
/	
Act Administrativ nr. TDP 1276-2179, din 04/10/1999 emis de CJSAPT DOLJ;	
B1	A1
Intabulare, drept de PROPRIETATE, dobândit prin Reconstituire, cota actuala 1/1, cota initiala 1/1	
1) SMARANDACHE TUDORA, Lipsa CNP	
2) PATRU ANETA, Lipsa CNP	
3) CURCEA ION, Lipsa CNP	

**C. Partea III. SARCINI .**

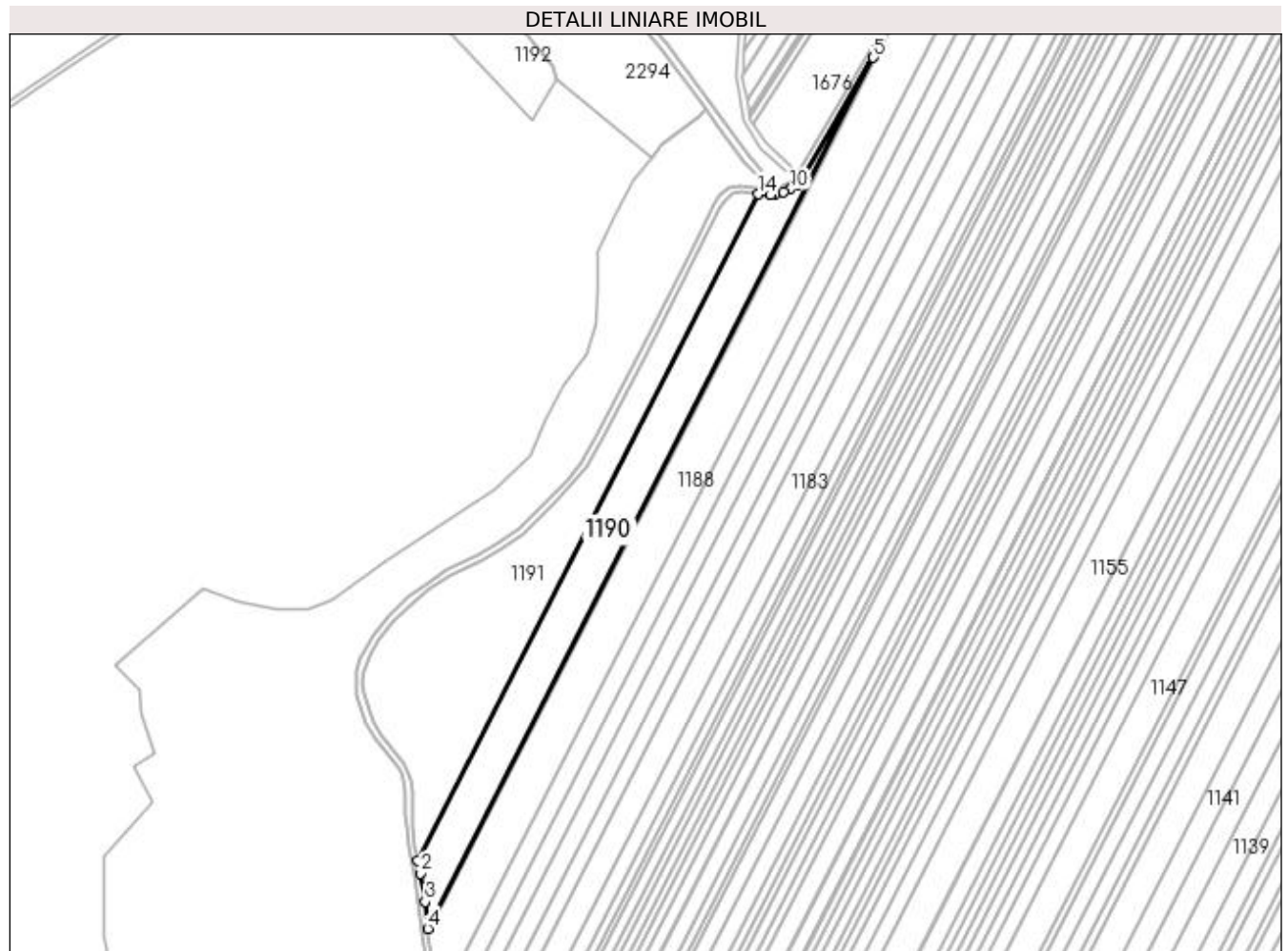
Inscrieri privind dezmembramintele dreptului de proprietate, drepturi reale de garanție și sarcini	Referințe
NU SUNT	

## Anexa Nr. 1 La Partea I

## Teren

Nr cadastral	Suprafața (mp)*	Observații / Referințe
	11.884	

\* Suprafața este determinată în planul de proiecție Stereo 70.



## Date referitoare la teren

Crt	Categorie folosință	Intra vilan	Suprafața (mp)	Tarla	Parcelă	Nr. topo	Observații / Referințe
1	arabil	NU	11.884	2	274/1	-	

## Lungime Segmente

1) Valorile lungimilor segmentelor sunt obținute din proiecție în plan.

Punct început	X / Y	Punct sfârșit	X / Y	Lungime segment (** (m)
1	432.962,919 302.983,69	2	432.964,568 302.975,886	7.976
2	432.964,568 302.975,886	3	432.967,566 302.958,899	17.25
3	432.967,566 302.958,899	4	432.969,159 302.942,499	16.477
4	432.969,159 302.942,499	5	433.239,676 303.470,742	593.481
5	433.239,676 303.470,742	6	433.196,912 303.398,444	83.999

Punct început	X / Y	Punct sfârșit	X / Y	Lungime segment (** (m)
6	433.196,912 303.398,444	7	433.196,901 303.398,426	0.021
7	433.196,901 303.398,426	8	433.194,914 303.395,529	3.513
8	433.194,914 303.395,529	9	433.192,787 303.393,253	3.115
9	433.192,787 303.393,253	10	433.189,238 303.390,656	4.398
10	433.189,238 303.390,656	11	433.185,238 303.389,07	4.303
11	433.185,238 303.389,07	12	433.180,047 303.387,879	5.326
12	433.180,047 303.387,879	13	433.177,125 303.387,209	2.998
13	433.177,125 303.387,209	14	433.169,911 303.387,887	7.246
14	433.169,911 303.387,887	1	432.962,919 302.983,69	454.116

\*\* Lungimile segmentelor sunt determinate în planul de proiecție Stereo 70 și sunt rotunjite la 1 milimetru.

\*\*\* Distanța dintre puncte este formată din segmente cumulate ce sunt mai mici decât valoarea 1 milimetru.





**DATE DESPRE IMOBILUL NR. 1191**

Oficiul de Cadastru și Publicitate Imobiliară DOLJ  
Biroul de Cadastru și Publicitate Imobiliară Craiova

**A. Partea I. Descrierea imobilului**

TEREN Extravilan

Adresa: Jud. Dolj, T2 P274/1/1

Nr. Crt	Nr cadastral Nr. topografic	Suprafața* (mp)	Observații / Referințe
A1		15.576	Sector cadastral:12 Teren neimprejmuit;

**B. Partea II. Proprietari și acte**

Inscrieri privitoare la dreptul de proprietate și alte drepturi reale		Referințe
/		
Act Normativ nr. 7, din 13/03/1996 emis de PARLAMENTUL ROMÂNIEI;		
B1	Inscrierea provizorie, drept de PROPRIETATE, dobandit prin Lege, cota actuala 1/1, cota initiala 1/1 1) NEIDENTIFICAT NEIDENTIFICAT, CIF:0000000000000	A1

**C. Partea III. SARCINI .**

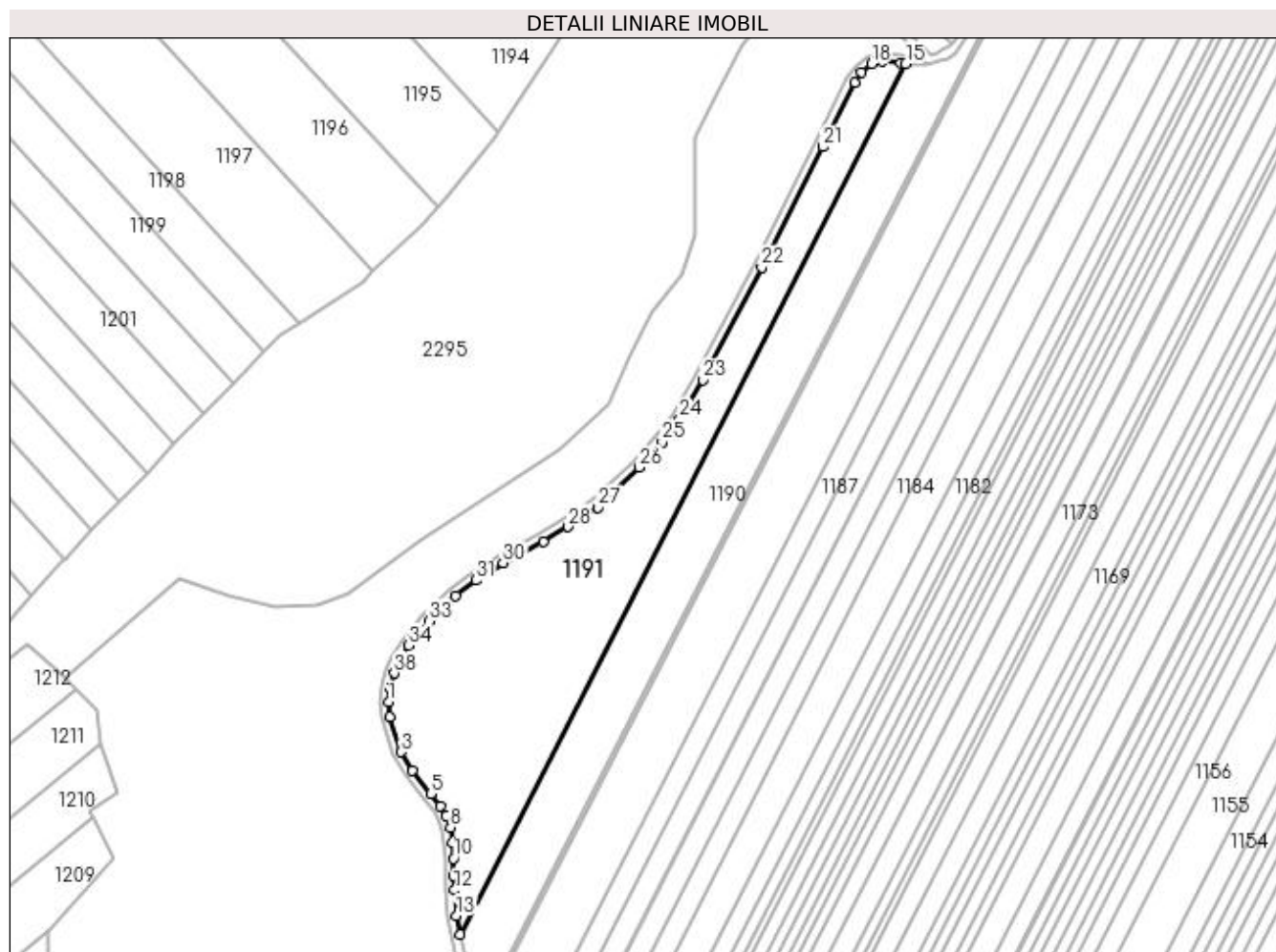
Inscrieri privind dezmembramintele dreptului de proprietate, drepturi reale de garanție și sarcini	Referințe
NU SUNT	

## Anexa Nr. 1 La Partea I

## Teren

Nr cadastral	Suprafața (mp)*	Observații / Referințe
	15.576	

\* Suprafața este determinată în planul de proiecție Stereo 70.



## Date referitoare la teren

Crt	Categorie folosință	Intravilan	Suprafața (mp)	Tarla	Parcelă	Nr. topo	Observații / Referințe
1	arabil	NU	15.576	2	274/1/1	-	

## Lungime Segmente

1) Valorile lungimilor segmentelor sunt obținute din proiecție în plan.

Punct început	X / Y	Punct sfârșit	X / Y	Lungime segment (** (m)
1	432.929,611 303.091,568	2	432.930,326 303.084,797	6.809
3	432.935,549 303.068,395	4	432.940,85 303.059,643	10.232
5	432.949,211 303.048,887	6	432.953,794 303.043,403	7.147
7	432.956,532 303.038,816	8	432.958,369 303.033,306	5.808
9	432.959,386 303.026,451	10	432.959,713 303.018,972	7.486

Punct început	X / Y	Punct sfârșit	X / Y	Lungime segment (** (m)
2	432.930,326 303.084,797	3	432.935,549 303.068,395	17.214
4	432.940,85 303.059,643	5	432.949,211 303.048,887	13.623
6	432.953,794 303.043,403	7	432.956,532 303.038,816	5.342
8	432.958,369 303.033,306	9	432.959,386 303.026,451	6.93
10	432.959,713 303.018,972	11	432.959,762 303.011,152	7.82

Punct început	X / Y	Punct sfârșit	X / Y	Lungime segment (** (m)
11	432.959,762 303.011,152	12	432.960,222 303.004,25	6.917
13	432.961,092 302.992,338	14	432.962,919 302.983,69	8.839
15	433.169,911 303.387,887	16	433.167,433 303.388,12	2.489
17	433.158,718 303.389,019	18	433.154,004 303.387,841	4.859
19	433.149,509 303.384,014	20	433.146,328 303.379,344	5.65
21	433.131,29 303.349,343	22	433.103,038 303.293,393	62.678
23	433.075,599 303.241,143	24	433.065,006 303.222,799	21.183
25	433.056,876 303.212,23	26	433.046,141 303.200,534	15.876
27	433.026,855 303.181,915	28	433.013,016 303.172,93	16.5
29	433.001,419 303.166,143	30	432.982,761 303.156,2	21.142
31	432.970,222 303.148,169	32	432.960,852 303.140,818	11.909
33	432.948,586 303.129,254	34	432.938,951 303.117,831	14.944
35	432.934,827 303.110,539	36	432.934,73 303.110,367	0.197
37	432.934,674 303.110,24	38	432.932,328 303.104,897	5.835
39	432.930,278 303.098,239	1	432.929,611 303.091,568	6.704

Punct început	X / Y	Punct sfârșit	X / Y	Lungime segment (** (m)
12	432.960,222 303.004,25	13	432.961,092 302.992,338	11.944
14	432.962,919 302.983,69	15	433.169,911 303.387,887	454.116
16	433.167,433 303.388,12	17	433.158,718 303.389,019	8.761
18	433.154,004 303.387,841	19	433.149,509 303.384,014	5.903
20	433.146,328 303.379,344	21	433.131,29 303.349,343	33.559
22	433.103,038 303.293,393	23	433.075,599 303.241,143	59.017
24	433.065,006 303.222,799	25	433.056,876 303.212,23	13.334
26	433.046,141 303.200,534	27	433.026,855 303.181,915	26.807
28	433.013,016 303.172,93	29	433.001,419 303.166,143	13.437
30	432.982,761 303.156,2	31	432.970,222 303.148,169	14.89
32	432.960,852 303.140,818	33	432.948,586 303.129,254	16.858
34	432.938,951 303.117,831	35	432.934,827 303.110,539	8.377
36	432.934,73 303.110,367	37	432.934,674 303.110,24	0.139
38	432.932,328 303.104,897	39	432.930,278 303.098,239	6.966

\*\* Lungimile segmentelor sunt determinate în planul de proiecție Stereo 70 și sunt rotunjite la 1 milimetru.

\*\*\* Distanța dintre puncte este formată din segmente cumulate ce sunt mai mici decât valoarea 1 milimetru.



**DATE DESPRE IMOBILUL NR. 1192**

Oficiul de Cadastru și Publicitate Imobiliară DOLJ  
Biroul de Cadastru și Publicitate Imobiliară Craiova

**A. Partea I. Descrierea imobilului**

TEREN Extravilan

Adresa: Jud. Dolj, T2 P1/1/1

Nr. Crt	Nr cadastral Nr. topografic	Suprafața* (mp)	Observații / Referințe
A1		4.533	Sector cadastral:12 Teren neimprejmuit;

**B. Partea II. Proprietari și acte**

Inscrieri privitoare la dreptul de proprietate și alte drepturi reale		Referințe
/		
Act Normativ nr. 7, din 13/03/1996 emis de PARLAMENTUL ROMÂNIEI;		
B1	Inscrierea provizorie, drept de PROPRIETATE, dobandit prin Lege, cota actuala 1/1, cota initiala 1/1 1) NEIDENTIFICAT NEIDENTIFICAT, CIF:0000000000000	A1

**C. Partea III. SARCINI .**

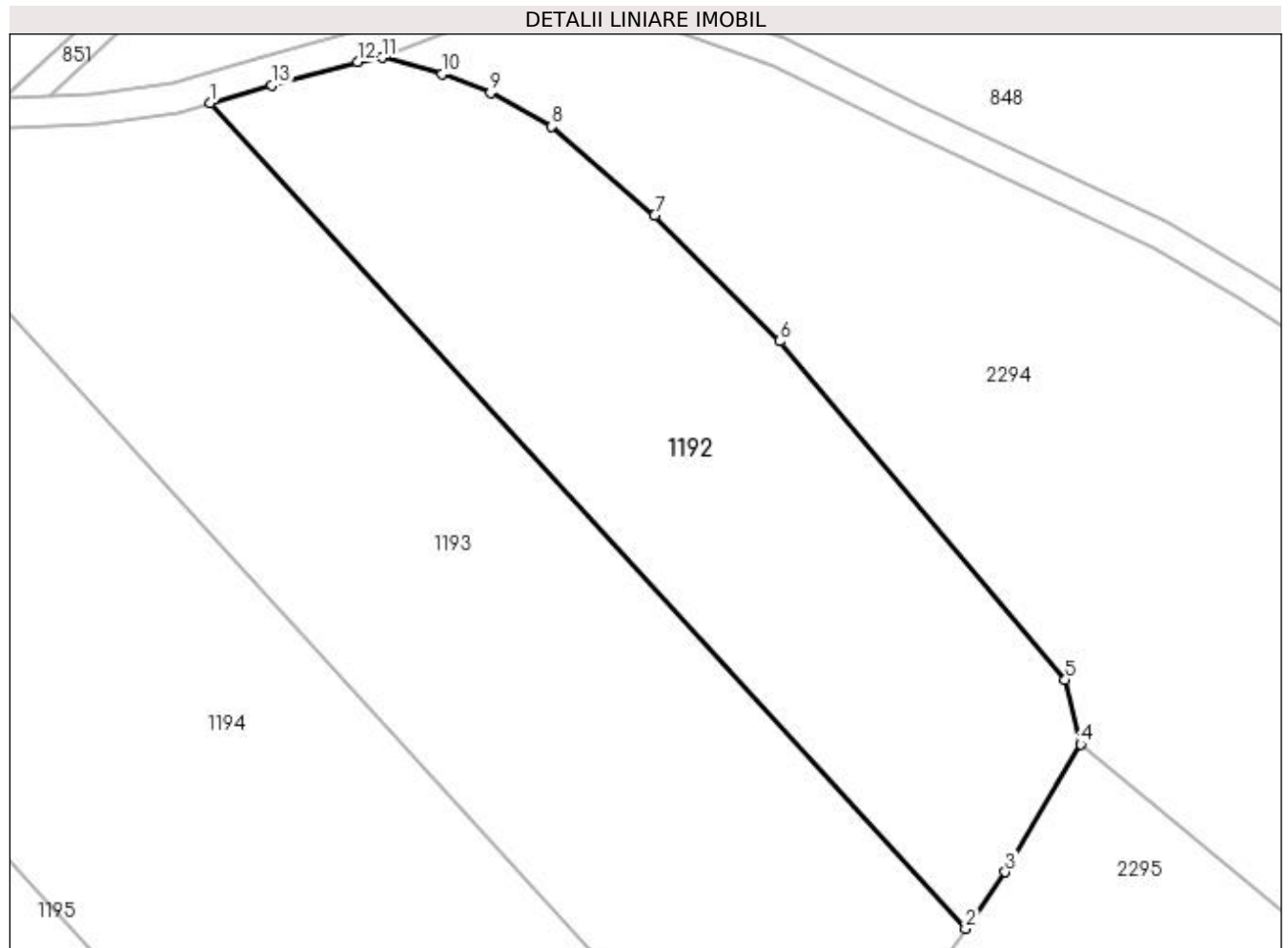
Inscrieri privind dezmembramintele dreptului de proprietate, drepturi reale de garanție și sarcini	Referințe
NU SUNT	

## Anexa Nr. 1 La Partea I

## Teren

Nr cadastral	Suprafața (mp)*	Observații / Referințe
	4.533	

\* Suprafața este determinată în planul de proiecție Stereo 70.



## Date referitoare la teren

Crt	Categorie folosință	Intra vilan	Suprafața (mp)	Tarla	Parcelă	Nr. topo	Observații / Referințe
1	arabil	NU	4.533	2	1/1/1	-	

## Lungime Segmente

1) Valorile lungimilor segmentelor sunt obținute din proiecție în plan.

Punct început	X / Y	Punct sfârșit	X / Y	Lungime segment (** (m)
1	432.930,14 303.543,839	2	433.032,132 303.432,482	151.006
2	433.032,132 303.432,482	3	433.037,498 303.440,1	9.318
3	433.037,498 303.440,1	4	433.047,657 303.457,34	20.011
4	433.047,657 303.457,34	5	433.045,568 303.466,052	8.959
5	433.045,568 303.466,052	6	433.007,02 303.511,736	59.774

Punct început	X / Y	Punct sfârșit	X / Y	Lungime segment (** (m)
6	433.007,02 303.511,736	7	432.990,153 303.528,696	23.919
7	432.990,153 303.528,696	8	432.976,183 303.540,676	18.403
8	432.976,183 303.540,676	9	432.967,998 303.545,228	9.366
9	432.967,998 303.545,228	10	432.961,438 303.547,751	7.028
10	432.961,438 303.547,751	11	432.953,308 303.549,988	8.432
11	432.953,308 303.549,988	12	432.950,039 303.549,378	3.325
12	432.950,039 303.549,378	13	432.938,417 303.546,247	12.036
13	432.938,417 303.546,247	1	432.930,14 303.543,839	8.62

\*\* Lungimile segmentelor sunt determinate în planul de proiecție Stereo 70 și sunt rotunjite la 1 milimetru.

\*\*\* Distanța dintre puncte este formată din segmente cumulate ce sunt mai mici decât valoarea 1 milimetru.





**DATE DESPRE IMOBILUL NR. 1193**

Oficiul de Cadastru și Publicitate Imobiliară DOLJ  
Biroul de Cadastru și Publicitate Imobiliară Craiova

**A. Partea I. Descrierea imobilului**

TEREN Extravilan

Adresa: Jud. Dolj, T2 P1

Nr. Crt	Nr cadastral Nr. topografic	Suprafața* (mp)	Observații / Referințe
A1		6.600	Sector cadastral:12 Teren neimprejmuit;

**B. Partea II. Proprietari și acte**

Inscrieri privitoare la dreptul de proprietate și alte drepturi reale		Referințe
/		
Act Administrativ nr. TDP 1145-1364, din 07/05/1997 emis de CJSAPT DOLJ;		
B1	Intabulare, drept de PROPRIETATE, dobândit prin Reconstituire, cota actuala 1/1, cota initiala 1/1 1) TOMA ION, Lipsa CNP	A1

**C. Partea III. SARCINI .**

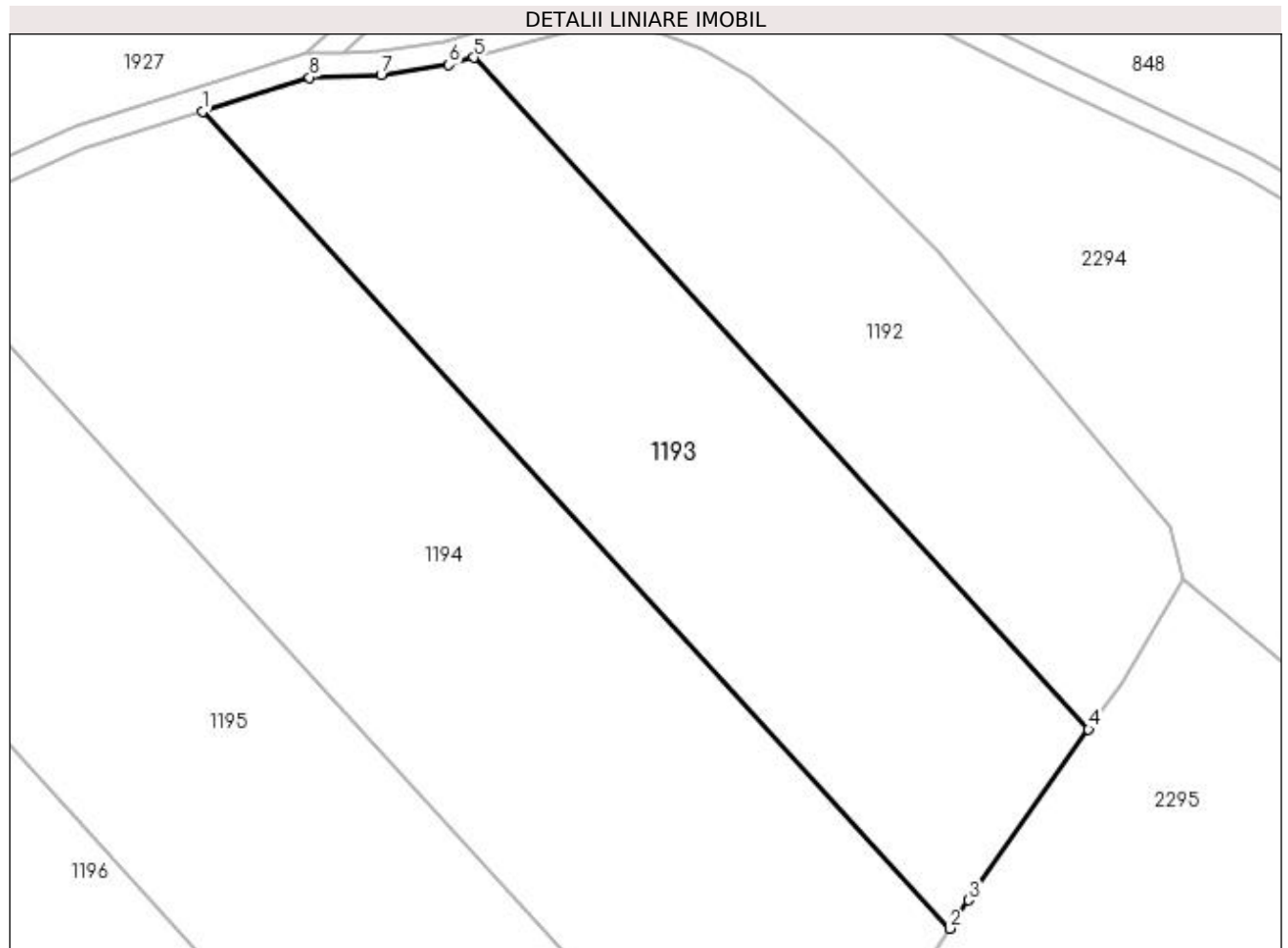
Inscrieri privind dezmembramintele dreptului de proprietate, drepturi reale de garanție și sarcini	Referințe
NU SUNT	

## Anexa Nr. 1 La Partea I

## Teren

Nr cadastral	Suprafața (mp)*	Observații / Referințe
	6.600	

\* Suprafața este determinată în planul de proiecție Stereo 70.



## Date referitoare la teren

Crt	Categorie folosință	Intra vilan	Suprafața (mp)	Tarla	Parcelă	Nr. topo	Observații / Referințe
1	arabil	NU	6.600	2	1	-	

## Lungime Segmente

1) Valorile lungimilor segmentelor sunt obținute din proiecție în plan.

Punct început	X / Y	Punct sfârșit	X / Y	Lungime segment (** (m)
1	432.885,082 303.534,868	2	433.009,086 303.399,479	183.595
2	433.009,086 303.399,479	3	433.012,191 303.404,173	5.628
3	433.012,191 303.404,173	4	433.032,132 303.432,482	34.627
4	433.032,132 303.432,482	5	432.930,14 303.543,839	151.006
5	432.930,14 303.543,839	6	432.925,971 303.542,626	4.342

Punct început	X / Y	Punct sfârșit	X / Y	Lungime segment (** (m)
6	432.925,971 303.542,626	7	432.914,759 303.540,951	11.336
7	432.914,759 303.540,951	8	432.902,898 303.540,526	11.869
8	432.902,898 303.540,526	1	432.885,082 303.534,868	18.693

\*\* Lungimile segmentelor sunt determinate în planul de proiecție Stereo 70 și sunt rotunjite la 1 milimetru.

\*\*\* Distanța dintre puncte este formată din segmente cumulate ce sunt mai mici decât valoarea 1 milimetru.



**DATE DESPRE IMOBILUL NR. 1194**

Oficiul de Cadastru și Publicitate Imobiliară DOLJ  
Biroul de Cadastru și Publicitate Imobiliară Craiova

**A. Partea I. Descrierea imobilului**

TEREN Extravilan

Adresa: Jud. Dolj, T2 P2

Nr. Crt	Nr cadastral Nr. topografic	Suprafața* (mp)	Observații / Referințe
A1		9.968	Sector cadastral:12 Teren neimprejmuit;

**B. Partea II. Proprietari și acte**

Inscrieri privitoare la dreptul de proprietate și alte drepturi reale	Referințe
/	
Act Administrativ nr. TDP 175-9566, din 04/11/1993 emis de CJS DAPT DOLJ;	
B1	A1
Intabulare, drept de PROPRIETATE, dobandit prin Reconstituire, cota actuala 1/1, cota initiala 1/1 1) TOMA MARIA, Lipsa CNP	

**C. Partea III. SARCINI .**

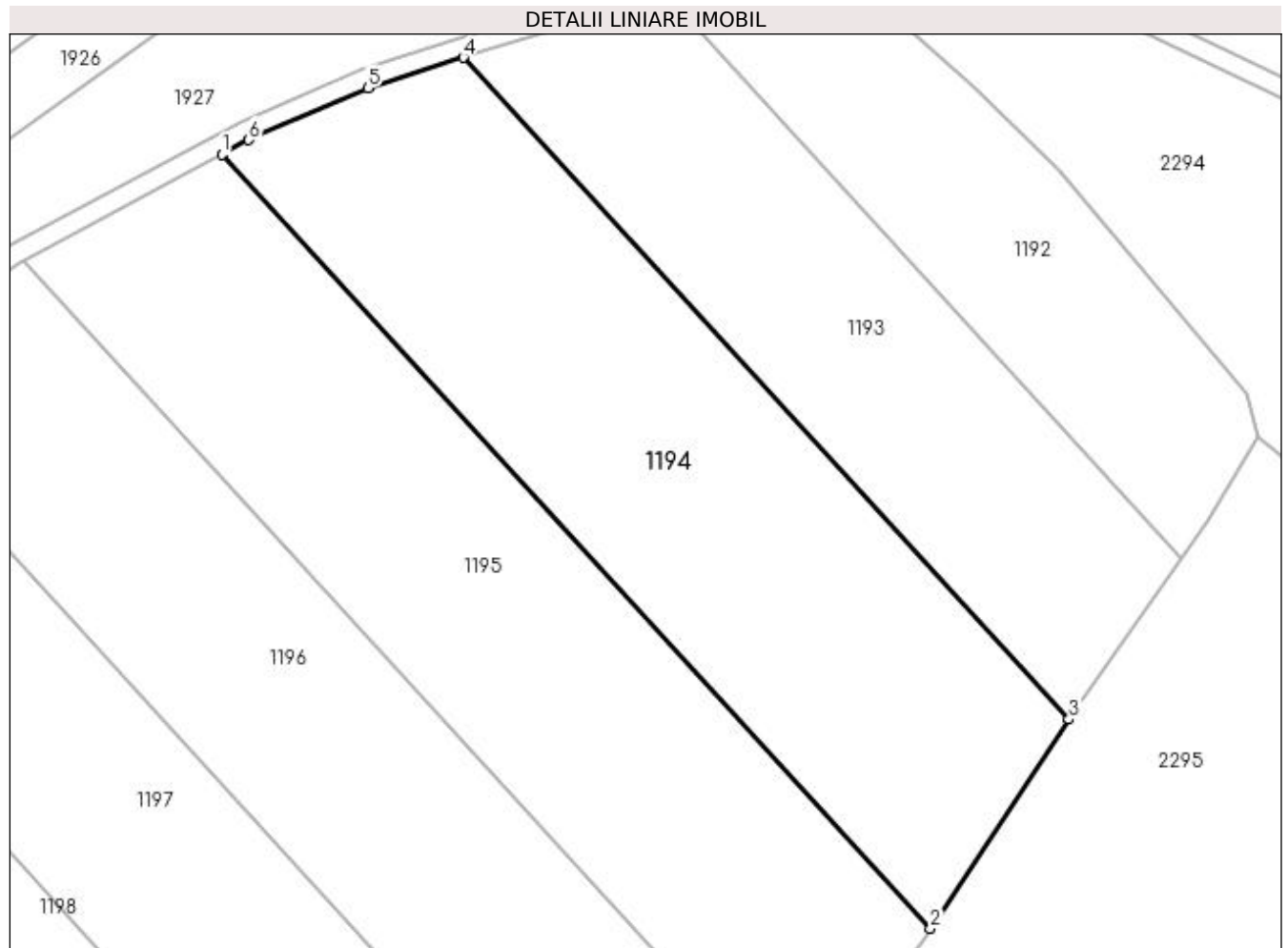
Inscrieri privind dezmembramintele dreptului de proprietate, drepturi reale de garanție și sarcini	Referințe
NU SUNT	

## Anexa Nr. 1 La Partea I

## Teren

Nr cadastral	Suprafața (mp)*	Observații / Referințe
	9.968	

\* Suprafața este determinată în planul de proiecție Stereo 70.



## Date referitoare la teren

Crt	Categorie folosință	Intra vilan	Suprafața (mp)	Tarla	Parcelă	Nr. topo	Observații / Referințe
1	arabil	NU	9.968	2	2	-	

## Lungime Segmente

1) Valorile lungimilor segmentelor sunt obținute din proiecție în plan.

Punct început	X / Y	Punct sfârșit	X / Y	Lungime segment (** (m)
1	432.835,655 303.515,099	2	432.980,767 303.356,664	214.847
2	432.980,767 303.356,664	3	433.009,086 303.399,479	51.333
3	433.009,086 303.399,479	4	432.885,082 303.534,868	183.595
4	432.885,082 303.534,868	5	432.865,516 303.528,655	20.529
5	432.865,516 303.528,655	6	432.841,148 303.518,028	26.584

Punct început	X / Y	Punct sfârșit	X / Y	Lungime segment (** (m)
6	432.841,148 303.518,028	1	432.835,655 303.515,099	6.225

\*\* Lungimile segmentelor sunt determinate în planul de proiecție Stereo 70 și sunt rotunjite la 1 milimetru.

\*\*\* Distanța dintre puncte este formată din segmente cumulate ce sunt mai mici decât valoarea 1 milimetru.





**DATE DESPRE IMOBILUL NR. 1195**

Oficiul de Cadastru și Publicitate Imobiliară DOLJ  
Biroul de Cadastru și Publicitate Imobiliară Craiova

**A. Partea I. Descrierea imobilului**

TEREN Extravilan

Adresa: Jud. Dolj, T2 P3

Nr. Crt	Nr cadastral Nr. topografic	Suprafața* (mp)	Observații / Referințe
A1		10.050	Sector cadastral:12 Teren neimpregmuit;

**B. Partea II. Proprietari și acte**

Inscrieri privitoare la dreptul de proprietate și alte drepturi reale	Referințe
/	
Act Administrativ nr. TDP 677-15093, din 10/05/1994 emis de CJSAPT DOLJ;	
B1	A1
Intabulare, drept de PROPRIETATE, dobândit prin Reconstituire, cota actuala 1/1, cota initiala 1/1 1) BERBECE SMARANDACHE, Lipsa CNP	

**C. Partea III. SARCINI .**

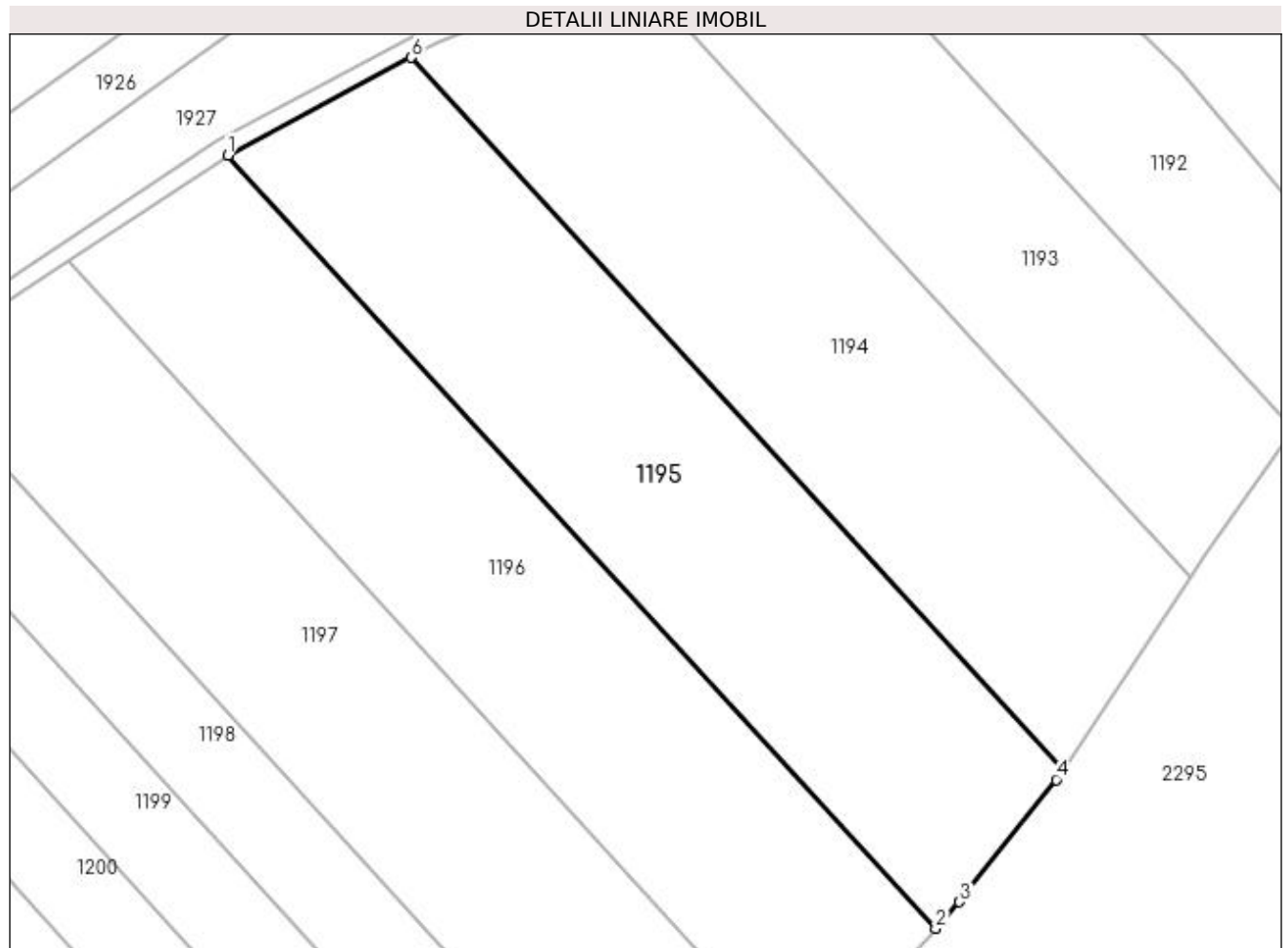
Inscrieri privind dezmembramintele dreptului de proprietate, drepturi reale de garanție și sarcini	Referințe
NU SUNT	

## Anexa Nr. 1 La Partea I

## Teren

Nr cadastral	Suprafața (mp)*	Observații / Referințe
	10.050	

\* Suprafața este determinată în planul de proiecție Stereo 70.



## Date referitoare la teren

Crt	Categorie folosință	Intra vilan	Suprafața (mp)	Tarla	Parcelă	Nr. topo	Observații / Referințe
1	arabil	NU	10.050	2	3	-	

## Lungime Segmente

1) Valorile lungimilor segmentelor sunt obținute din proiecție în plan.

Punct început	X / Y	Punct sfârșit	X / Y	Lungime segment (** (m)
1	432.794,857 303.493,343	2	432.952,462 303.321,266	233.345
2	432.952,462 303.321,266	3	432.957,771 303.327,137	7.915
3	432.957,771 303.327,137	4	432.979,263 303.354,39	34.708
4	432.979,263 303.354,39	5	432.980,767 303.356,664	2.726
5	432.980,767 303.356,664	6	432.835,655 303.515,099	214.847

Punct început	X / Y	Punct sfârșit	X / Y	Lungime segment (** (m)
6	432.835,655 303.515,099	1	432.794,857 303.493,343	46.236

\*\* Lungimile segmentelor sunt determinate în planul de proiecție Stereo 70 și sunt rotunjite la 1 milimetru.

\*\*\* Distanța dintre puncte este formată din segmente cumulate ce sunt mai mici decât valoarea 1 milimetru.



**DATE DESPRE IMOBILUL NR. 1196**

Oficiul de Cadastru și Publicitate Imobiliară DOLJ  
Biroul de Cadastru și Publicitate Imobiliară Craiova

**A. Partea I. Descrierea imobilului**

TEREN Extravilan

Adresa: Jud. Dolj, Tarla 2 Parcela 4

Nr. Crt	Nr cadastral Nr. topografic	Suprafața* (mp)	Observații / Referințe
A1	33414	10.052	Sector cadastral:12 Teren neimprejmuit;

**B. Partea II. Proprietari și acte**

Inscrieri privitoare la dreptul de proprietate și alte drepturi reale	Referințe
<b>177658 / 21/07/2021</b>	
Act Administrativ nr. TDP NR 561-2198, din 08/04/1994 emis de CJSDPAT DOLJ;	
B1	A1
Intabulare, drept de PROPRIETATE, dobândit prin Reconstituire, cota actuala 1/1, cota initiala 1/1 1) ONCIOIU ION-FLOREA	

**C. Partea III. SARCINI .**

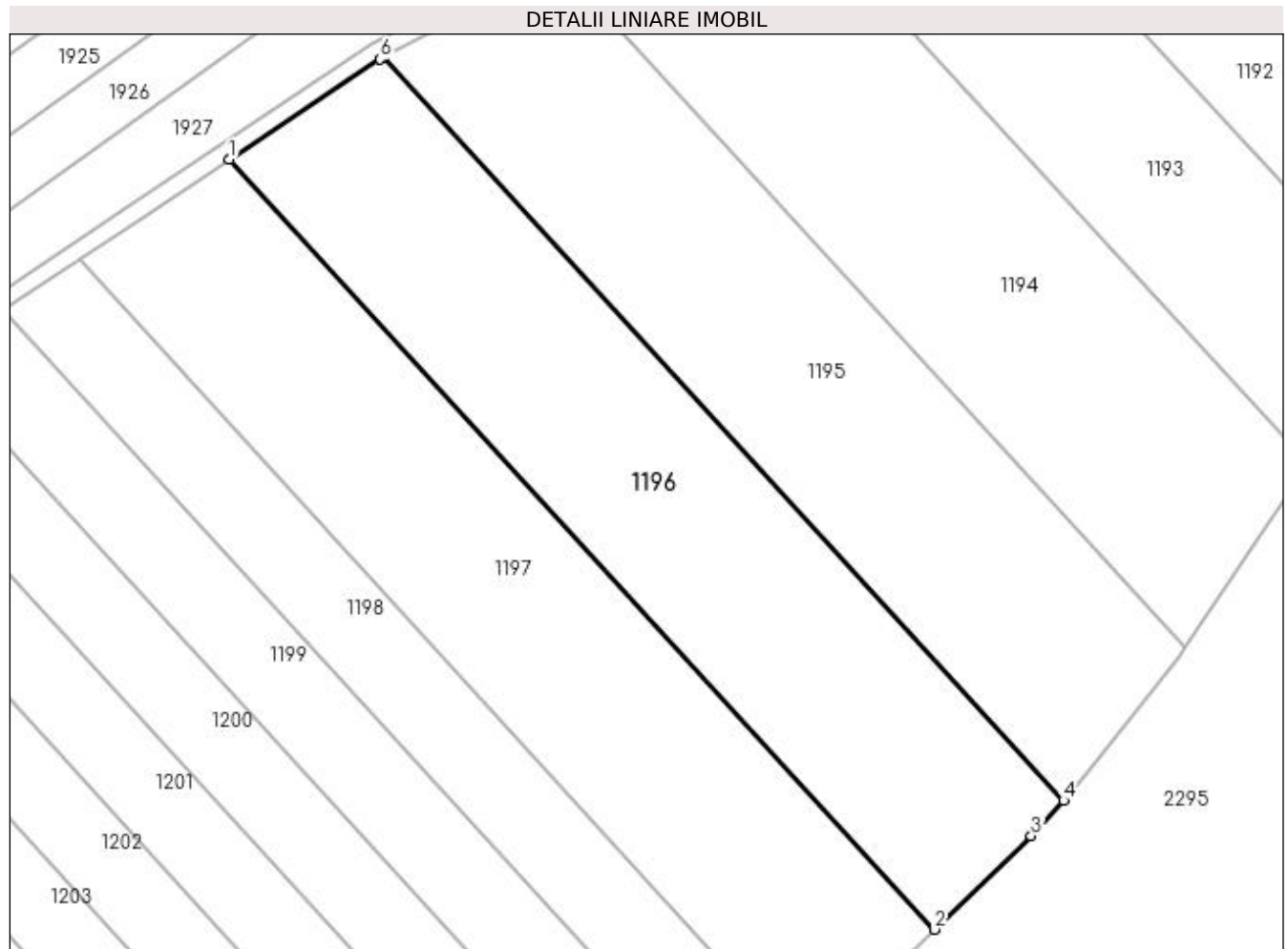
Inscrieri privind dezmembramintele dreptului de proprietate, drepturi reale de garanție și sarcini	Referințe
NU SUNT	

## Anexa Nr. 1 La Partea I

## Teren

Nr cadastral	Suprafața (mp)*	Observații / Referințe
33414	10.052	

\* Suprafața este determinată în planul de proiecție Stereo 70.



## Date referitoare la teren

Crt	Categorie folosință	Intra vilan	Suprafața (mp)	Tarla	Parcelă	Nr. topo	Observații / Referințe
1	arabil	NU	10.052	2	4	-	

## Lungime Segmente

1) Valorile lungimilor segmentelor sunt obținute din proiecție în plan.

Punct început	X / Y	Punct sfârșit	X / Y	Lungime segment (** (m)
1	432.759,202 303.469,717	2	432.922,551 303.291,37	241.848
2	432.922,551 303.291,37	3	432.945,017 303.313,033	31.209
3	432.945,017 303.313,033	4	432.952,462 303.321,266	11.1
4	432.952,462 303.321,266	5	432.794,857 303.493,343	233.345
5	432.794,857 303.493,343	6	432.794,16 303.492,971	0.79

Punct început	X / Y	Punct sfârșit	X / Y	Lungime segment (** (m)
6	432.794,16 303.492,971	1	432.759,202 303.469,717	41.986

\*\* Lungimile segmentelor sunt determinate în planul de proiecție Stereo 70 și sunt rotunjite la 1 milimetru.

\*\*\* Distanța dintre puncte este formată din segmente cumulate ce sunt mai mici decât valoarea 1 milimetru.





**DATE DESPRE IMOBILUL NR. 1197**

Oficiul de Cadastru și Publicitate Imobiliară DOLJ  
Biroul de Cadastru și Publicitate Imobiliară Craiova

**A. Partea I. Descrierea imobilului**

TEREN Extravilan

Adresa: Jud. Dolj, T2 P5

Nr. Crt	Nr cadastral Nr. topografic	Suprafața* (mp)	Observații / Referințe
A1		10.062	Sector cadastral:12 Teren neimprejmuit;

**B. Partea II. Proprietari și acte**

Inscrieri privitoare la dreptul de proprietate și alte drepturi reale	Referințe
/	
Act Administrativ nr. TDP 760-9674, din 13/09/1997 emis de CJS DAPT DOLJ;	
B1	A1
Intabulare, drept de PROPRIETATE, dobandit prin Reconstituire, cota actuala 1/1, cota initiala 1/1 1) COCOS LUCIA, Lipsa CNP	

**C. Partea III. SARCINI .**

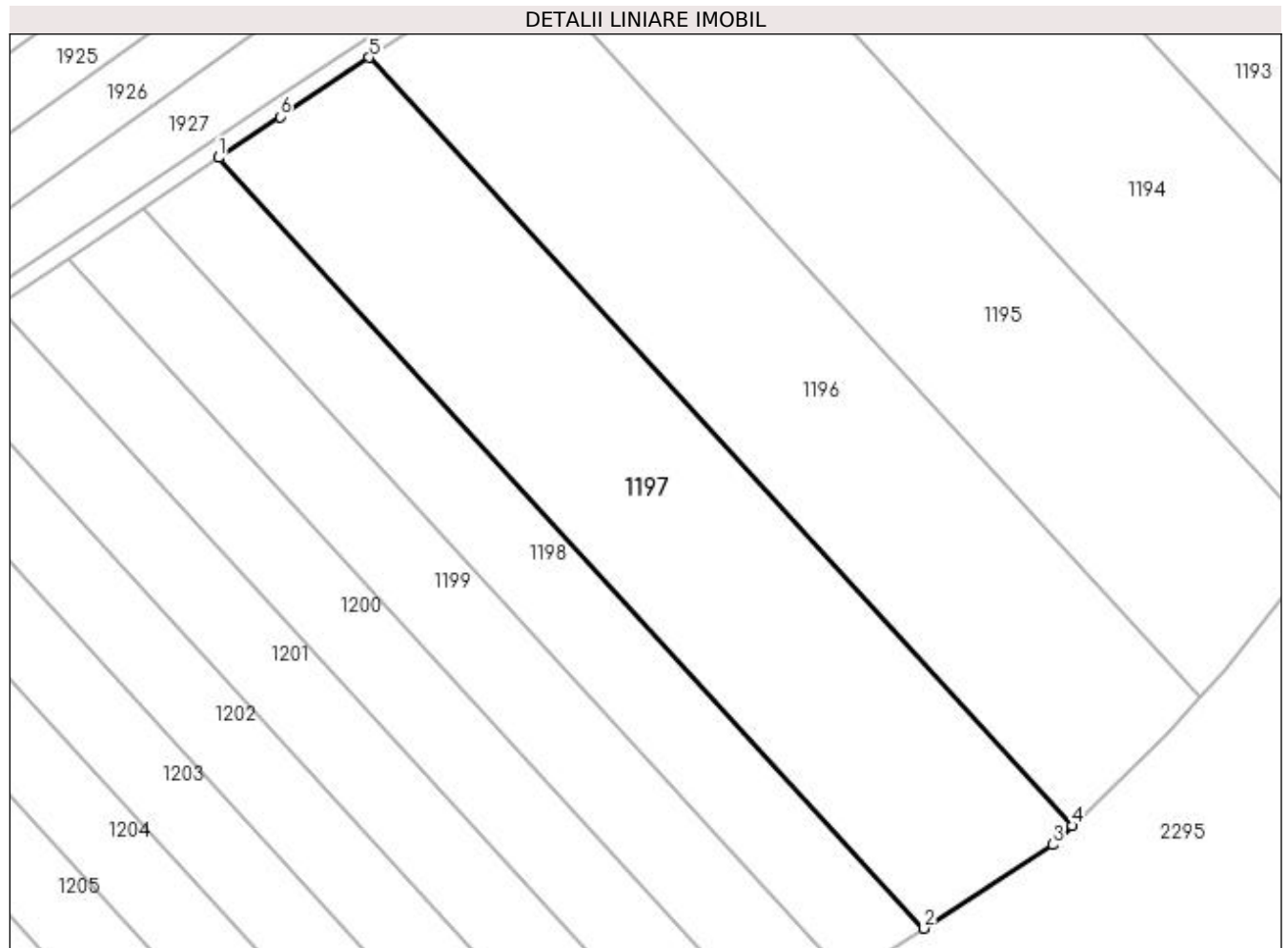
Inscrieri privind dezmembramintele dreptului de proprietate, drepturi reale de garanție și sarcini	Referințe
NU SUNT	

## Anexa Nr. 1 La Partea I

## Teren

Nr cadastral	Suprafața (mp)*	Observații / Referințe
	10.062	

\* Suprafața este determinată în planul de proiecție Stereo 70.



## Date referitoare la teren

Crt	Categorie folosință	Intra vilan	Suprafața (mp)	Tarla	Parcelă	Nr. topo	Observații / Referințe
1	arabil	NU	10.062	2	5	-	

## Lungime Segmente

1) Valorile lungimilor segmentelor sunt obținute din proiecție în plan.

Punct început	X / Y	Punct sfârșit	X / Y	Lungime segment (** (m)
1	432.724,299 303.446,458	2	432.888,169 303.267,542	242.62
2	432.888,169 303.267,542	3	432.917,965 303.286,949	35.559
3	432.917,965 303.286,949	4	432.922,551 303.291,37	6.37
4	432.922,551 303.291,37	5	432.759,202 303.469,717	241.848
5	432.759,202 303.469,717	6	432.738,523 303.455,961	24.836

Punct început	X / Y	Punct sfârșit	X / Y	Lungime segment (** (m)
6	432.738,523 303.455,961	1	432.724,299 303.446,458	17.106

\*\* Lungimile segmentelor sunt determinate în planul de proiecție Stereo 70 și sunt rotunjite la 1 milimetru.

\*\*\* Distanța dintre puncte este formată din segmente cumulate ce sunt mai mici decât valoarea 1 milimetru.



**DATE DESPRE IMOBILUL NR. 1198**

Oficiul de Cadastru și Publicitate Imobiliară DOLJ  
 Biroul de Cadastru și Publicitate Imobiliară Craiova

**A. Partea I. Descrierea imobilului**

TEREN Extravilan

Adresa: Jud. Dolj, T2 P6

Nr. Crt	Nr cadastral Nr. topografic	Suprafața* (mp)	Observații / Referințe
A1		5.082	Sector cadastral:12 Teren neimprejmuit; În TDP a fost înscris în mod eronat T13, corect fiind T2

**B. Partea II. Proprietari și acte**

Inscrieri privitoare la dreptul de proprietate și alte drepturi reale		Referințe
/		
Act Administrativ nr. TDP 993-59538, din 11/09/1997 emis de CJS DAPT DOLJ;		
B1	Intabulare, drept de PROPRIETATE, dobândit prin Reconstituire, cota actuala 1/1, cota initiala 1/1 1) GHEORGHE FLOAREA, Lipsa CNP 2) VĂRZURA MARIA, Lipsa CNP	A1

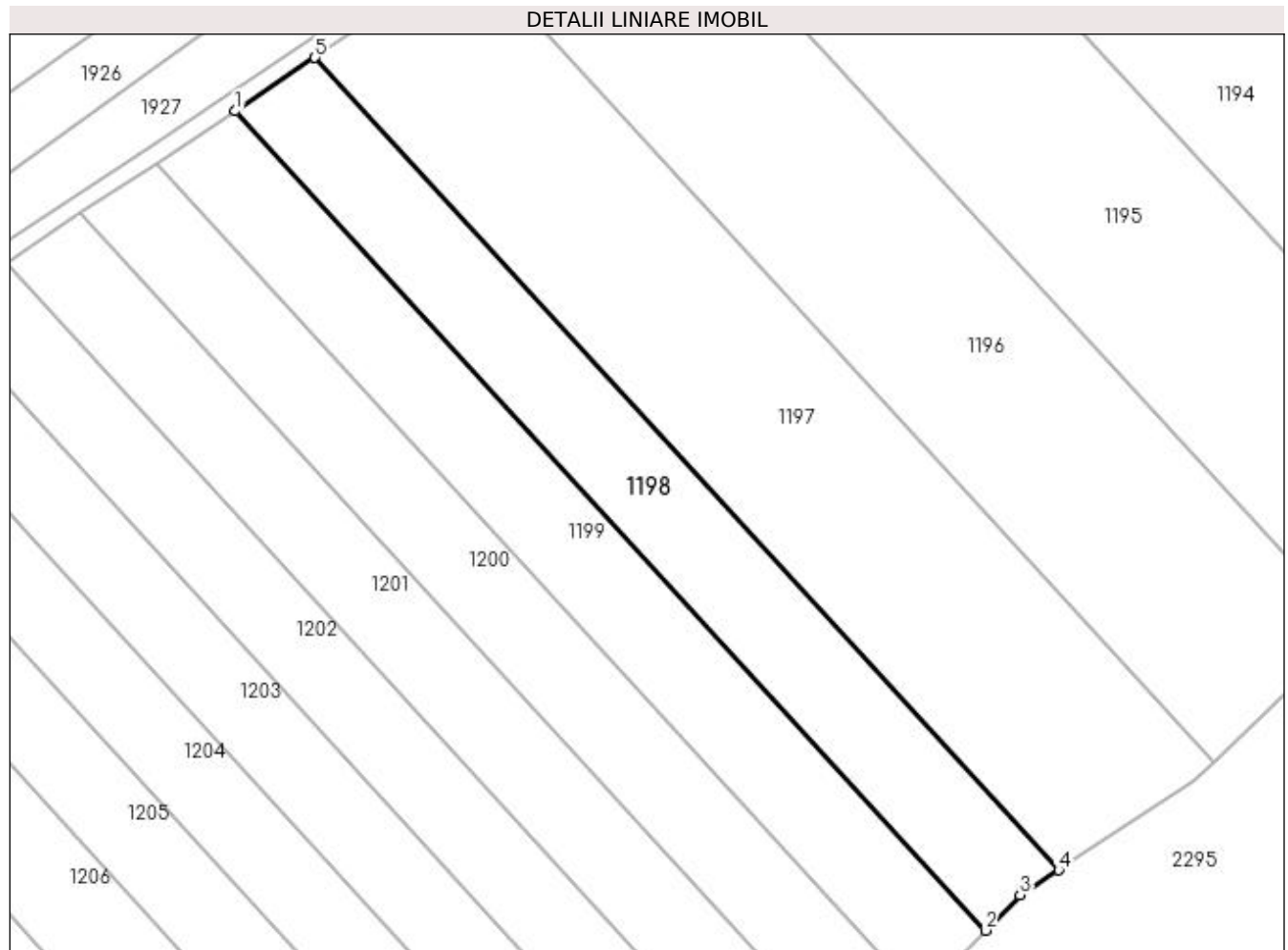
**C. Partea III. SARCINI .**

Inscrieri privind dezmembramintele dreptului de proprietate, drepturi reale de garanție și sarcini	Referințe
NU SUNT	

**Anexa Nr. 1 La Partea I****Teren**

Nr cadastral	Suprafața (mp)*	Observații / Referințe
	5.082	În TDP a fost înscris în mod eronat T13, corect fiind T2

\* Suprafața este determinată în planul de proiecție Stereo 70.

**Date referitoare la teren**

Crt	Categorie folosință	Intra vilan	Suprafața (mp)	Tarla	Parcelă	Nr. topo	Observații / Referințe
1	arabil	NU	5.082	2	6	-	

**Lungime Segmente**

1) Valorile lungimilor segmentelor sunt obținute din proiecție în plan.

Punct început	X / Y	Punct sfârșit	X / Y	Lungime segment (** (m)
1	432.706,714 303.434,708	2	432.872,021 303.254,224	244.747
2	432.872,021 303.254,224	3	432.879,69 303.262,02	10.936
3	432.879,69 303.262,02	4	432.888,169 303.267,542	10.119
4	432.888,169 303.267,542	5	432.724,299 303.446,458	242.62
5	432.724,299 303.446,458	1	432.706,714 303.434,708	21.149

**\*\* Lungimile segmentelor sunt determinate în planul de proiecție Stereo 70 și sunt rotunjite la 1 milimetru.**

**\*\*\* Distanța dintre puncte este formată din segmente cumulate ce sunt mai mici decât valoarea 1 milimetru.**





**DATE DESPRE IMOBILUL NR. 1199**

Oficiul de Cadastru și Publicitate Imobiliară DOLJ  
Biroul de Cadastru și Publicitate Imobiliară Craiova

**A. Partea I. Descrierea imobilului**

TEREN Extravilan

Adresa: Jud. Dolj, T2 P7

Nr. Crt	Nr cadastral Nr. topografic	Suprafața* (mp)	Observații / Referințe
A1		5.082	Sector cadastral:12 Teren neimpregmuit;

**B. Partea II. Proprietari și acte**

Inscrieri privitoare la dreptul de proprietate și alte drepturi reale		Referințe
/		
Act Administrativ nr. TDP 1141-1364, din 07/05/1997 emis de CJSAPT DOLJ;		
B1	Intabulare, drept de PROPRIETATE, dobandit prin Reconstituire, cota actuala 3/4, cota initiala 3/4 1) <b>BERBECE CONSTANTA</b> , Lipsa CNP 2) <b>CÎRSTEA EUGENIA</b> 3) <b>TOMA ANICA</b> , Lipsa CNP	A1
Act Notarial nr. CM nr. 8, din 11/03/2021 emis de BIN BAZGU MARIANA;		
B2	Intabulare, drept de PROPRIETATE, dobandit prin Succesiune, cota actuala 1/4, cota initiala 1/4 1) <b>MORARU IONELA</b> , Lipsa CNP	A1

**C. Partea III. SARCINI .**

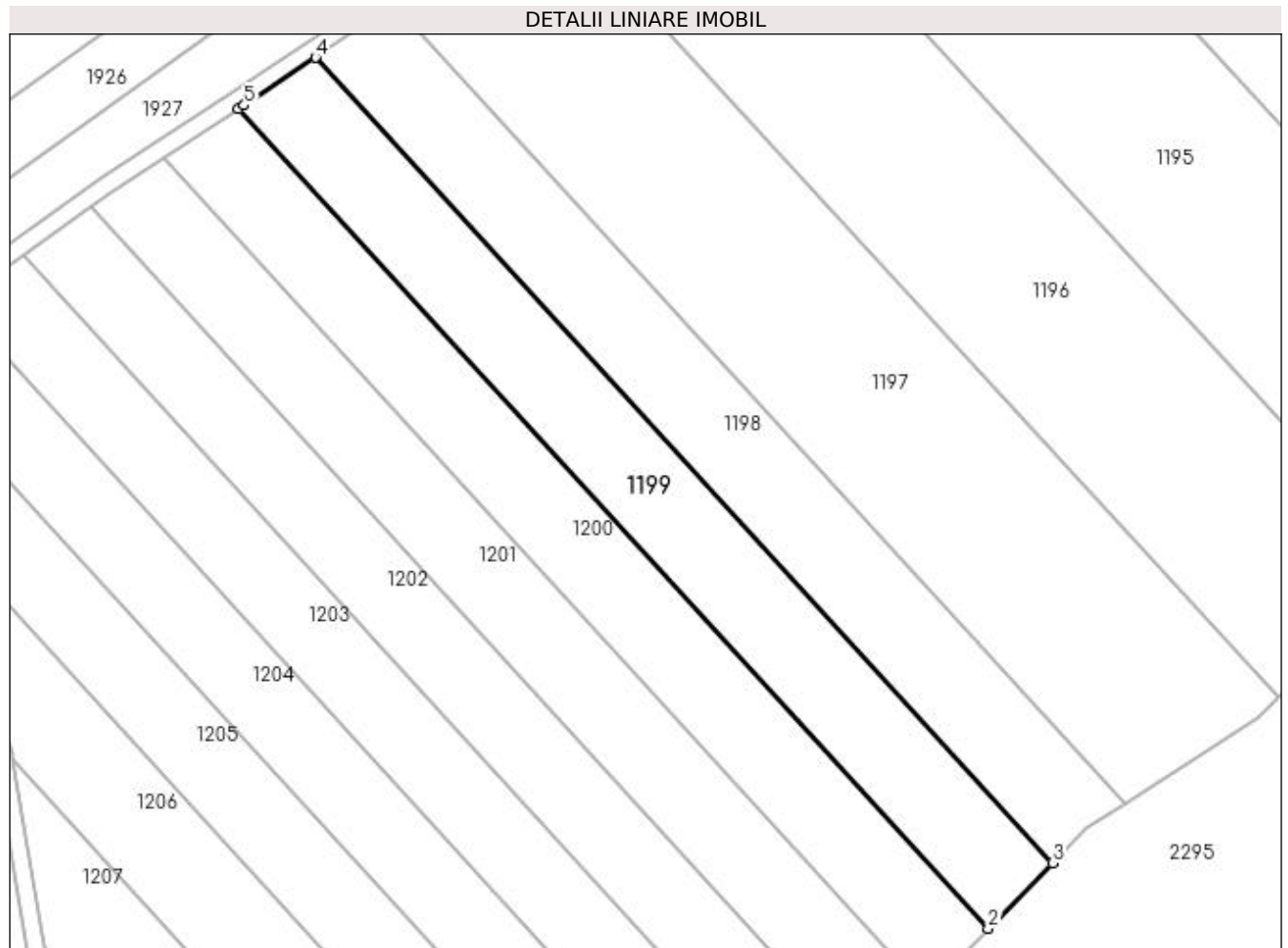
Inscrieri privind dezmembramintele dreptului de proprietate, drepturi reale de garanție și sarcini	Referințe
NU SUNT	

## Anexa Nr. 1 La Partea I

## Teren

Nr cadastral	Suprafața (mp)*	Observații / Referințe
	5.082	

\* Suprafața este determinată în planul de proiecție Stereo 70.



## Date referitoare la teren

Crt	Categorie folosință	Intra vilan	Suprafața (mp)	Tarla	Parcelă	Nr. topo	Observații / Referințe
1	arabil	NU	5.082	2	7	-	

## Lungime Segmente

1) Valorile lungimilor segmentelor sunt obținute din proiecție în plan.

Punct început	X / Y	Punct sfârșit	X / Y	Lungime segment (** (m)
1	432.689,386 303.423,148	2	432.857,564 303.239,528	248.998
2	432.857,564 303.239,528	3	432.872,021 303.254,224	20.615
3	432.872,021 303.254,224	4	432.706,714 303.434,708	244.747
4	432.706,714 303.434,708	5	432.690,695 303.424,005	19.266
5	432.690,695 303.424,005	1	432.689,386 303.423,148	1.565

**\*\* Lungimile segmentelor sunt determinate în planul de proiecție Stereo 70 și sunt rotunjite la 1 milimetru.**

**\*\*\* Distanța dintre puncte este formată din segmente cumulate ce sunt mai mici decât valoarea 1 milimetru.**



**DATE DESPRE IMOBILUL NR. 1200**

Oficiul de Cadastru și Publicitate Imobiliară DOLJ  
 Biroul de Cadastru și Publicitate Imobiliară Craiova

**A. Partea I. Descrierea imobilului**

TEREN Extravilan

Adresa: Jud. Dolj, T2 P8

Nr. Crt	Nr cadastral Nr. topografic	Suprafața* (mp)	Observații / Referințe
A1		4.960	Sector cadastral:12 Teren neimprejmuit; În TDP a fost înscris în mod eronat T1, corect fiind T2

**B. Partea II. Proprietari și acte**

Inscrieri privitoare la dreptul de proprietate și alte drepturi reale		Referințe
/		
Act Administrativ nr. TDP 563-2198, din 08/04/1994 emis de CJS DAPT DOLJ;		
B1	Intabulare, drept de PROPRIETATE, dobandit prin Reconstituire, cota actuala 1/1, cota initiala 1/1 1) TOȘA IOANA, Lipsa CNP	A1

**C. Partea III. SARCINI .**

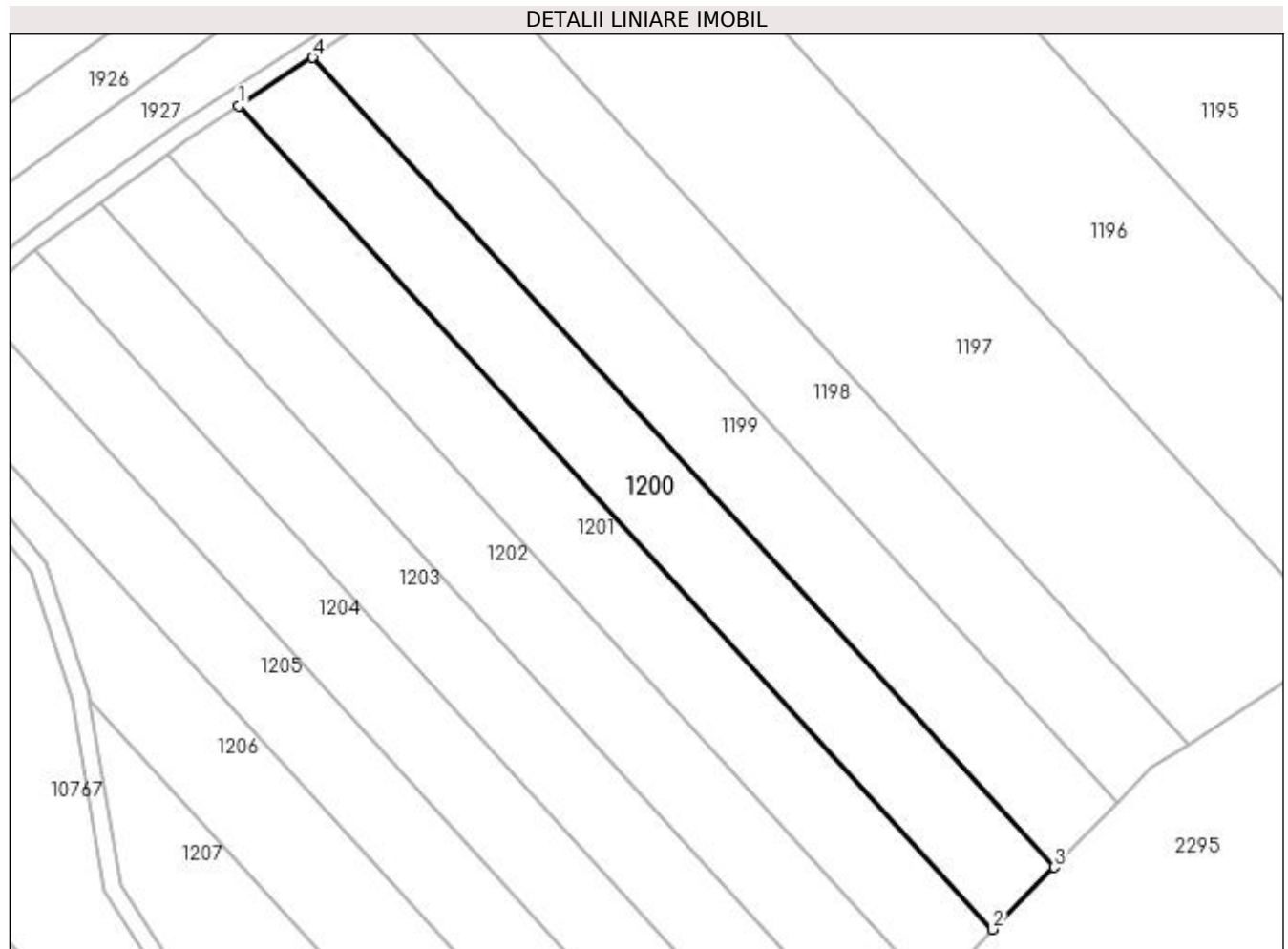
Inscrieri privind dezmembramintele dreptului de proprietate, drepturi reale de garanție și sarcini	Referințe
NU SUNT	

## Anexa Nr. 1 La Partea I

## Teren

Nr cadastral	Suprafața (mp)*	Observații / Referințe
	4.960	În TDP a fost înscris în mod eronat T1, corect fiind T2

\* Suprafața este determinată în planul de proiecție Stereo 70.



## Date referitoare la teren

Crt	Categorie folosință	Intra vilan	Suprafața (mp)	Tarla	Parcelă	Nr. topo	Observații / Referințe
1	arabil	NU	4.960	2	8	-	

## Lungime Segmente

1) Valorile lungimilor segmentelor sunt obținute din proiecție în plan.

Punct început	X / Y	Punct sfârșit	X / Y	Lungime segment (** (m)
1	432.672,648 303.412,179	2	432.843,694 303.225,428	253.244
2	432.843,694 303.225,428	3	432.857,564 303.239,528	19.778
3	432.857,564 303.239,528	4	432.689,386 303.423,148	248.998
4	432.689,386 303.423,148	1	432.672,648 303.412,179	20.012

**\*\* Lungimile segmentelor sunt determinate în planul de proiecție Stereo 70 și sunt rotunjite la 1 milimetru.**

**\*\*\* Distanța dintre puncte este formată din segmente cumulate ce sunt mai mici decât valoarea 1 milimetru.**





**DATE DESPRE IMOBILUL NR. 1201**

Oficiul de Cadastru și Publicitate Imobiliară DOLJ  
Biroul de Cadastru și Publicitate Imobiliară Craiova

**A. Partea I. Descrierea imobilului**

TEREN Extravilan

Adresa: Jud. Dolj, T2 P10

Nr. Crt	Nr cadastral Nr. topografic	Suprafața* (mp)	Observații / Referințe
A1		4.960	Sector cadastral:12 Teren neimprejmuit;

**B. Partea II. Proprietari și acte**

Inscrieri privitoare la dreptul de proprietate și alte drepturi reale	Referințe
/	
Act Administrativ nr. TDP 557-2198, din 08/04/1994 emis de CJS DAPT DOLJ;	
B1	A1
Intabulare, drept de PROPRIETATE, dobândit prin Reconstituire, cota actuala 1/1, cota initiala 1/1 1) PĂTRU MARIN, Lipsa CNP	

**C. Partea III. SARCINI .**

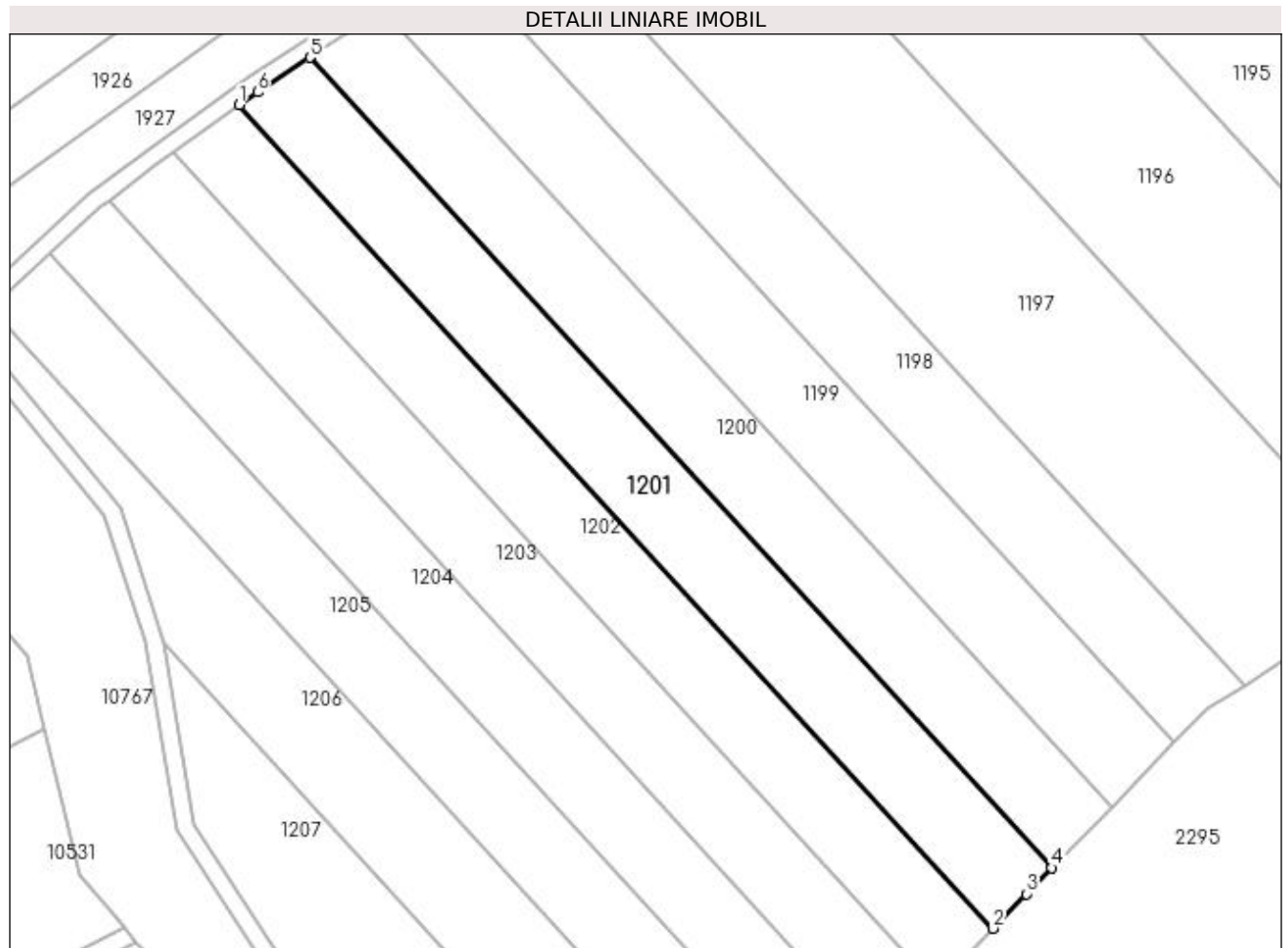
Inscrieri privind dezmembramintele dreptului de proprietate, drepturi reale de garanție și sarcini	Referințe
NU SUNT	

## Anexa Nr. 1 La Partea I

## Teren

Nr cadastral	Suprafața (mp)*	Observații / Referințe
	4.960	

\* Suprafața este determinată în planul de proiecție Stereo 70.



## Date referitoare la teren

Crt	Categorie folosință	Intra vilan	Suprafața (mp)	Tarla	Parcelă	Nr. topo	Observații / Referințe
1	arabil	NU	4.960	2	10	-	

## Lungime Segmente

1) Valorile lungimilor segmentelor sunt obținute din proiecție în plan.

Punct început	X / Y	Punct sfârșit	X / Y	Lungime segment (** (m)
1	432.656,327 303.401,239	2	432.830,153 303.211,454	257.359
2	432.830,153 303.211,454	3	432.837,827 303.219,464	11.093
3	432.837,827 303.219,464	4	432.843,694 303.225,428	8.366
4	432.843,694 303.225,428	5	432.672,648 303.412,179	253.244
5	432.672,648 303.412,179	6	432.660,497 303.404,217	14.527

Punct început	X / Y	Punct sfârșit	X / Y	Lungime segment (** (m)
6	432.660,497 303.404,217	1	432.656,327 303.401,239	5.124

\*\* Lungimile segmentelor sunt determinate în planul de proiecție Stereo 70 și sunt rotunjite la 1 milimetru.

\*\*\* Distanța dintre puncte este formată din segmente cumulate ce sunt mai mici decât valoarea 1 milimetru.



**DATE DESPRE IMOBILUL NR. 1202**

Oficiul de Cadastru și Publicitate Imobiliară DOLJ  
Biroul de Cadastru și Publicitate Imobiliară Craiova

**A. Partea I. Descrierea imobilului**

TEREN Extravilan

Adresa: Jud. Dolj, T2 P12

Nr. Crt	Nr cadastral Nr. topografic	Suprafața* (mp)	Observații / Referințe
A1		4.824	Sector cadastral:12 Teren neimprejmuit;

**B. Partea II. Proprietari și acte**

Inscrieri privitoare la dreptul de proprietate și alte drepturi reale		Referințe
/		
Act Administrativ nr. TDP 785-9674, din 20/09/1997 emis de CJS DAPT DOLJ;		
B1	Intabulare, drept de PROPRIETATE, dobândit prin Reconstituire, cota actuala 1/1, cota initiala 1/1 1) GHEORGHE ELENA 2) MARCU IONEL, Lipsa CNP	A1

**C. Partea III. SARCINI .**

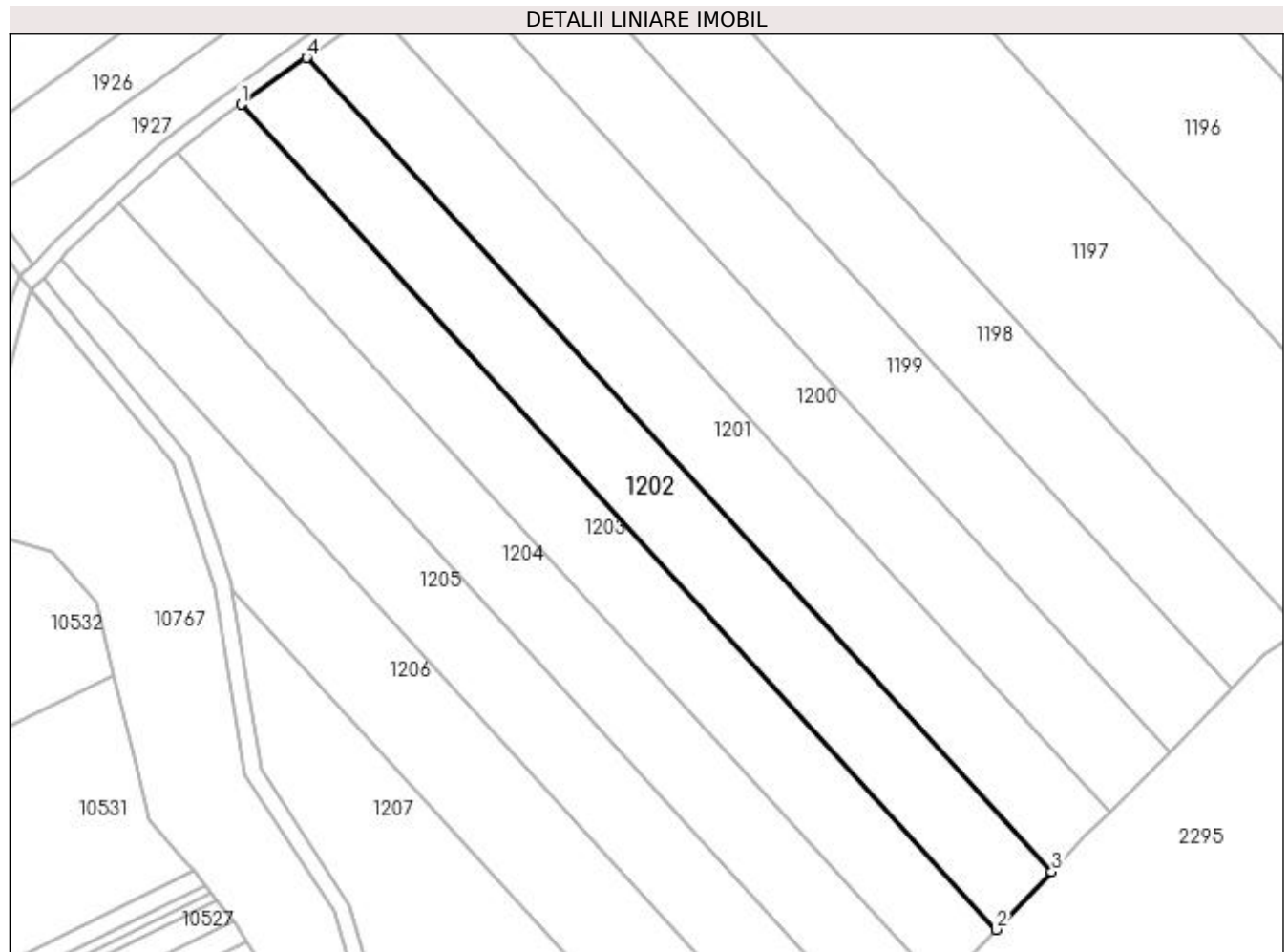
Inscrieri privind dezmembramintele dreptului de proprietate, drepturi reale de garanție și sarcini	Referințe
NU SUNT	

## Anexa Nr. 1 La Partea I

## Teren

Nr cadastral	Suprafața (mp)*	Observații / Referințe
	4.824	

\* Suprafața este determinată în planul de proiecție Stereo 70.



## Date referitoare la teren

Crt	Categorie folosință	Intra vilan	Suprafața (mp)	Tarla	Parcelă	Nr. topo	Observații / Referințe
1	arabil	NU	4.824	2	12	-	

## Lungime Segmente

1) Valorile lungimilor segmentelor sunt obținute din proiecție în plan.

Punct început	X / Y	Punct sfârșit	X / Y	Lungime segment (** (m)
1	432.641,064 303.390,339	2	432.817,245 303.197,982	260.847
2	432.817,245 303.197,982	3	432.830,153 303.211,454	18.658
3	432.830,153 303.211,454	4	432.656,327 303.401,239	257.359
4	432.656,327 303.401,239	1	432.641,064 303.390,339	18.756

**\*\* Lungimile segmentelor sunt determinate în planul de proiecție Stereo 70 și sunt rotunjite la 1 milimetru.**

**\*\*\* Distanța dintre puncte este formată din segmente cumulate ce sunt mai mici decât valoarea 1 milimetru.**





**DATE DESPRE IMOBILUL NR. 1203**

Oficiul de Cadastru și Publicitate Imobiliară DOLJ  
Biroul de Cadastru și Publicitate Imobiliară Craiova

**A. Partea I. Descrierea imobilului**

TEREN Extravilan

Adresa: Jud. Dolj, T2 P13

Nr. Crt	Nr cadastral Nr. topografic	Suprafața* (mp)	Observații / Referințe
A1		4.824	Sector cadastral:12 Teren neimprejmuit;

**B. Partea II. Proprietari și acte**

Inscrieri privitoare la dreptul de proprietate și alte drepturi reale	Referințe
/	
Act Administrativ nr. TDP 179-9566, din 04/11/1993 emis de CJS DAPT DOLJ;	
B1	A1
Intabulare, drept de PROPRIETATE, dobandit prin Reconstituire, cota actuala 1/1, cota initiala 1/1 1) <b>MARCU MARIN</b> , Lipsa CNP	

**C. Partea III. SARCINI .**

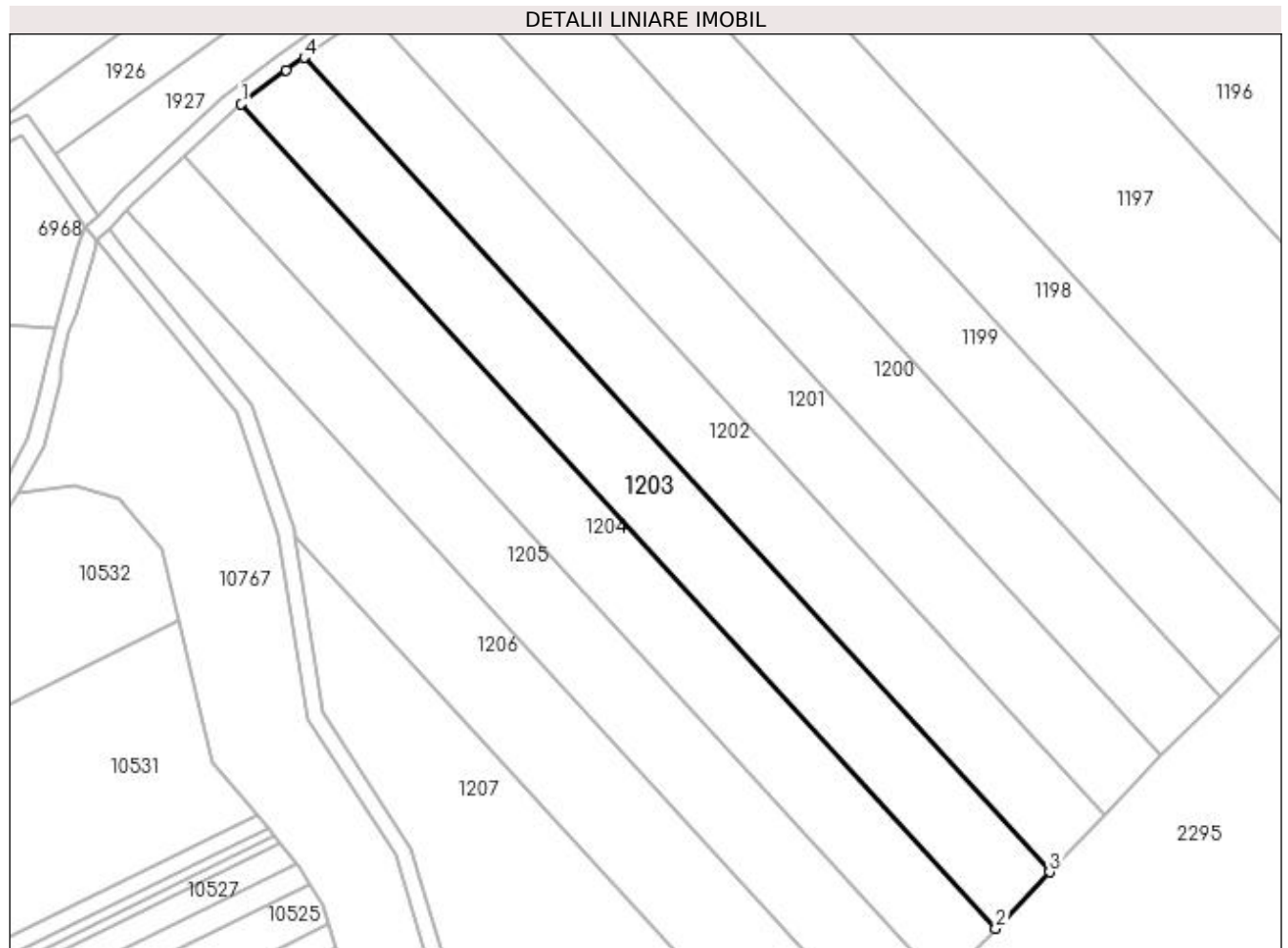
Inscrieri privind dezmembramintele dreptului de proprietate, drepturi reale de garanție și sarcini	Referințe
NU SUNT	

## Anexa Nr. 1 La Partea I

## Teren

Nr cadastral	Suprafața (mp)*	Observații / Referințe
	4.824	

\* Suprafața este determinată în planul de proiecție Stereo 70.



## Date referitoare la teren

Crt	Categorie folosință	Intra vilan	Suprafața (mp)	Tarla	Parcelă	Nr. topo	Observații / Referințe
1	arabil	NU	4.824	2	13	-	

## Lungime Segmente

1) Valorile lungimilor segmentelor sunt obținute din proiecție în plan.

Punct început	X / Y	Punct sfârșit	X / Y	Lungime segment (** (m)
1	432.626,211 303.379,342	2	432.804,502 303.184,681	263.971
2	432.804,502 303.184,681	3	432.817,245 303.197,982	18.42
3	432.817,245 303.197,982	4	432.641,064 303.390,339	260.847
4	432.641,064 303.390,339	5	432.636,838 303.387,321	5.193
5	432.636,838 303.387,321	1	432.626,211 303.379,342	13.289

**\*\* Lungimile segmentelor sunt determinate în planul de proiecție Stereo 70 și sunt rotunjite la 1 milimetru.**

**\*\*\* Distanța dintre puncte este formată din segmente cumulate ce sunt mai mici decât valoarea 1 milimetru.**



**DATE DESPRE IMOBILUL NR. 1204**

Oficiul de Cadastru și Publicitate Imobiliară DOLJ  
Biroul de Cadastru și Publicitate Imobiliară Craiova

**A. Partea I. Descrierea imobilului**

TEREN Extravilan

Adresa: Jud. Dolj, T2 P14

Nr. Crt	Nr cadastral Nr. topografic	Suprafața* (mp)	Observații / Referințe
A1		4.824	Sector cadastral:12 Teren neimprejmuit;

**B. Partea II. Proprietari și acte**

Inscrieri privitoare la dreptul de proprietate și alte drepturi reale	Referințe
/	
Act Administrativ nr. TDP 1014-48563, din 20/03/1995 emis de CJS DAPT DOLJ;	
B1	A1
Intabulare, drept de PROPRIETATE, dobândit prin Reconstituire, cota actuala 1/1, cota initiala 1/1 1) GEORGESCU ȘTEFAN, Lipsa CNP	

**C. Partea III. SARCINI .**

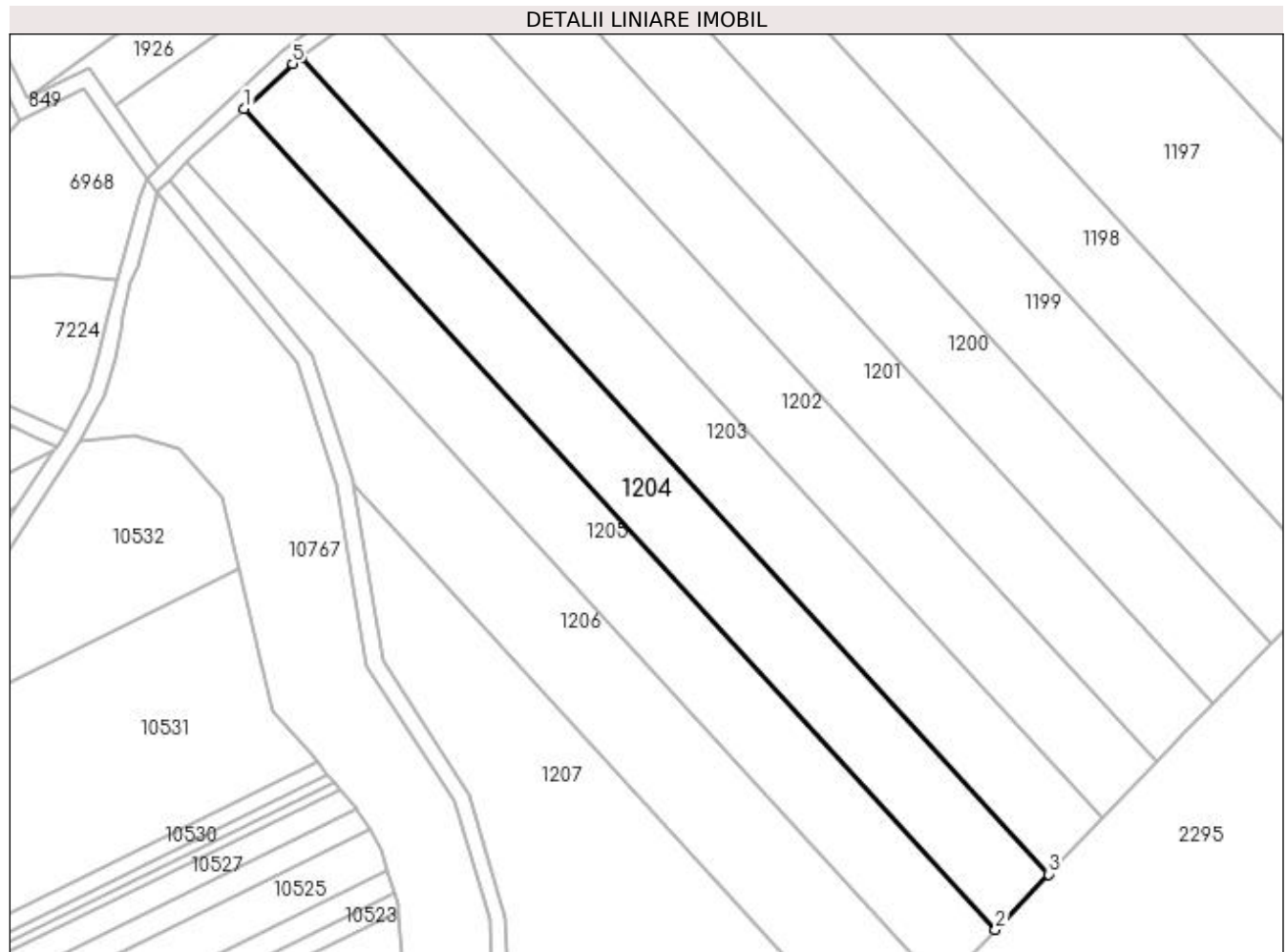
Inscrieri privind dezmembramintele dreptului de proprietate, drepturi reale de garanție și sarcini	Referințe
NU SUNT	

## Anexa Nr. 1 La Partea I

## Teren

Nr cadastral	Suprafața (mp)*	Observații / Referințe
	4.824	

\* Suprafața este determinată în planul de proiecție Stereo 70.



## Date referitoare la teren

Crt	Categorie folosință	Intra vilan	Suprafața (mp)	Tarla	Parcelă	Nr. topo	Observații / Referințe
1	arabil	NU	4.824	2	14	-	

## Lungime Segmente

1) Valorile lungimilor segmentelor sunt obținute din proiecție în plan.

Punct început	X / Y	Punct sfârșit	X / Y	Lungime segment (** (m)
1	432.612,672 303.367,147	2	432.791,87 303.171,496	265.313
2	432.791,87 303.171,496	3	432.804,502 303.184,681	18.26
3	432.804,502 303.184,681	4	432.626,211 303.379,342	263.971
4	432.626,211 303.379,342	5	432.624,219 303.377,845	2.492
5	432.624,219 303.377,845	1	432.612,672 303.367,147	15.741

**\*\* Lungimile segmentelor sunt determinate în planul de proiecție Stereo 70 și sunt rotunjite la 1 milimetru.**

**\*\*\* Distanța dintre puncte este formată din segmente cumulate ce sunt mai mici decât valoarea 1 milimetru.**





**DATE DESPRE IMOBILUL NR. 1205**

Oficiul de Cadastru și Publicitate Imobiliară DOLJ  
Biroul de Cadastru și Publicitate Imobiliară Craiova

**A. Partea I. Descrierea imobilului**

TEREN Extravilan

Adresa: Jud. Dolj, T2 P18

Nr. Crt	Nr cadastral Nr. topografic	Suprafața* (mp)	Observații / Referințe
A1		4.984	Sector cadastral:12 Teren neimprejmuț; În TDP a fost înscris în mod eronat T1, corect fiind T2

**B. Partea II. Proprietari și acte**

Inscrieri privitoare la dreptul de proprietate și alte drepturi reale		Referințe
/		
Act Administrativ nr. TDP 15808, din 06/12/2010 emis de CJSAPT DOLJ;		
B1	Intabulare, drept de PROPRIETATE, dobândit prin Reconstituire, cota actuala 1/1, cota initiala 1/1 1) MIHĂESCU ELENA	A1

**C. Partea III. SARCINI .**

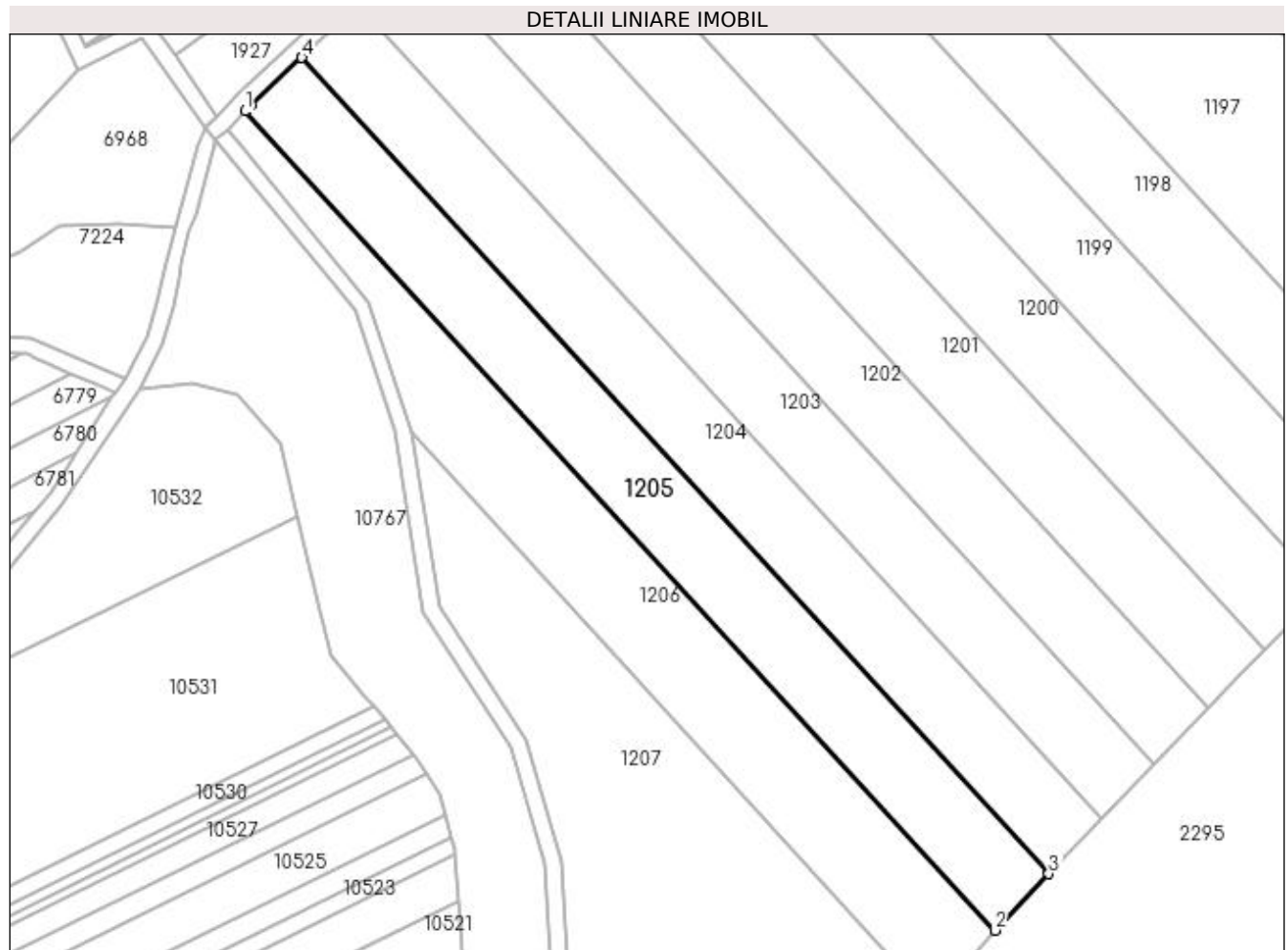
Inscrieri privind dezmembramintele dreptului de proprietate, drepturi reale de garanție și sarcini	Referințe
NU SUNT	

## Anexa Nr. 1 La Partea I

## Teren

Nr cadastral	Suprafața (mp)*	Observații / Referințe
	4.984	În TDP a fost înscris în mod eronat T1, corect fiind T2

\* Suprafața este determinată în planul de proiecție Stereo 70.



## Date referitoare la teren

Crt	Categorie folosință	Intra vilan	Suprafața (mp)	Tarla	Parcelă	Nr. topo	Observații / Referințe
1	arabil	NU	4.984	2	18	-	

## Lungime Segmente

1) Valorile lungimilor segmentelor sunt obținute din proiecție în plan.

Punct început	X / Y	Punct sfârșit	X / Y	Lungime segment (** (m)
1	432.599,017 303.354,301	2	432.778,873 303.157,931	266.288
2	432.778,873 303.157,931	3	432.791,87 303.171,496	18.786
3	432.791,87 303.171,496	4	432.612,672 303.367,147	265.313
4	432.612,672 303.367,147	5	432.600,413 303.355,788	16.713
5	432.600,413 303.355,788	1	432.599,017 303.354,301	2.04

**\*\* Lungimile segmentelor sunt determinate în planul de proiecție Stereo 70 și sunt rotunjite la 1 milimetru.**

**\*\*\* Distanța dintre puncte este formată din segmente cumulate ce sunt mai mici decât valoarea 1 milimetru.**



**DATE DESPRE IMOBILUL NR. 1206**

Oficiul de Cadastru și Publicitate Imobiliară DOLJ  
Biroul de Cadastru și Publicitate Imobiliară Craiova

**A. Partea I. Descrierea imobilului**

TEREN Extravilan

Adresa: Jud. Dolj, T2, P16

Nr. Crt	Nr cadastral Nr. topografic	Suprafața* (mp)	Observații / Referințe
A1	31775	5.000	Sector cadastral:12 Teren neimprejmuit;

**B. Partea II. Proprietari și acte**

Inscrieri privitoare la dreptul de proprietate și alte drepturi reale		Referințe
<b>22312 / 21/02/2017</b>		
Act Notarial nr. contract de vanzare aut. nr. 497/10.02.2017/NP Doina Faurar, din 10/02/2017 emis de Faurar Doina;		
B1	Intabulare, drept de PROPRIETATE, dobandit prin Conventie, cota actuala 1/1, cota initiala 1/1 1) SC RURAL OLTENIA SRL, CIF:22112978	A1

**C. Partea III. SARCINI .**

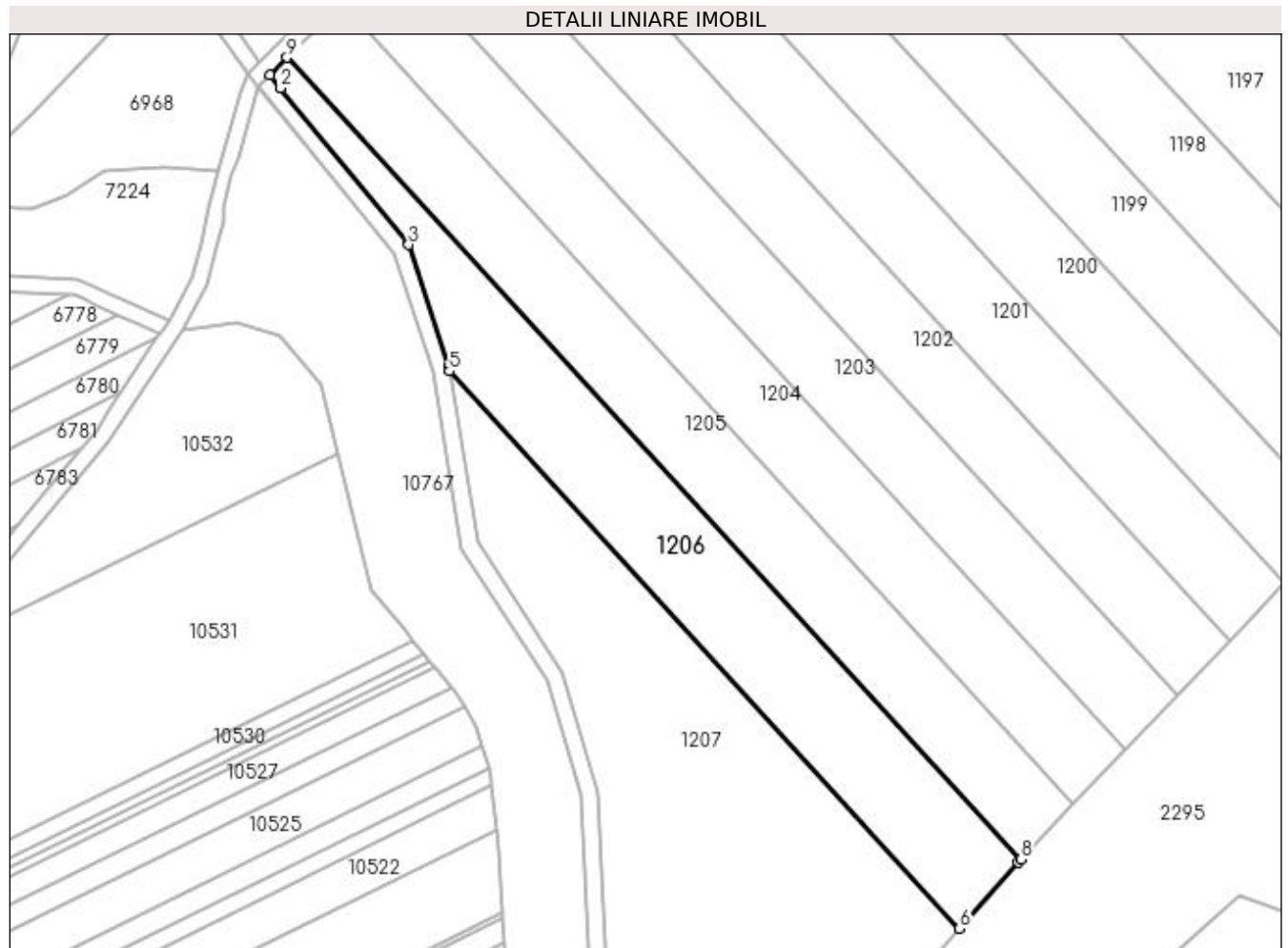
Inscrieri privind dezmembramintele dreptului de proprietate, drepturi reale de garanție și sarcini	Referințe
NU SUNT	

## Anexa Nr. 1 La Partea I

## Teren

Nr cadastral	Suprafața (mp)*	Observații / Referințe
31775	5.000	

\* Suprafața este determinată în planul de proiecție Stereo 70.



## Date referitoare la teren

Crt	Categorie folosință	Intra vilan	Suprafața (mp)	Tarla	Parcelă	Nr. topo	Observații / Referințe
1	arabil	NU	5.000	2	16	-	

## Lungime Segmente

1) Valorile lungimilor segmentelor sunt obținute din proiecție în plan.

Punct început	X / Y	Punct sfârșit	X / Y	Lungime segment (** (m)
1	432.594,954 303.349,972	2	432.597,491 303.346,83	4.038
2	432.597,491 303.346,83	3	432.628,884 303.308,44	49.591
3	432.628,884 303.308,44	4	432.638,672 303.278,622	31.383
4	432.638,672 303.278,622	5	432.638,857 303.277,487	1.15
5	432.638,857 303.277,487	6	432.763,863 303.141,003	185.079

Punct început	X / Y	Punct sfârșit	X / Y	Lungime segment (** (m)
6	432.763,863 303.141,003	7	432.778,195 303.157,223	21.645
7	432.778,195 303.157,223	8	432.778,873 303.157,931	0.98
8	432.778,873 303.157,931	9	432.599,017 303.354,301	266.288
9	432.599,017 303.354,301	1	432.594,954 303.349,972	5.937

\*\* Lungimile segmentelor sunt determinate în planul de proiecție Stereo 70 și sunt rotunjite la 1 milimetru.

\*\*\* Distanța dintre puncte este formată din segmente cumulate ce sunt mai mici decât valoarea 1 milimetru.





**DATE DESPRE IMOBILUL NR. 1207**

Oficiul de Cadastru și Publicitate Imobiliară DOLJ  
Biroul de Cadastru și Publicitate Imobiliară Craiova

**A. Partea I. Descrierea imobilului**

TEREN Extravilan

Adresa: Jud. Dolj, T2 P17

Nr. Crt	Nr cadastral Nr. topografic	Suprafața* (mp)	Observații / Referințe
A1		9.300	Sector cadastral:12 Teren neimprejmuit;

**B. Partea II. Proprietari și acte**

Inscrieri privitoare la dreptul de proprietate și alte drepturi reale	Referințe
/	
Act Notarial nr. Act de partaj voluntar nr. 2126, din 11/12/2020 emis de SPN Nicu- Mladin;	
B1	A1
Intabulare, drept de PROPRIETATE, dobandit prin lesire Din Indiviziune, cota actuala 1/1, cota initiala 1/1 1) TOMA AUREL	

**C. Partea III. SARCINI .**

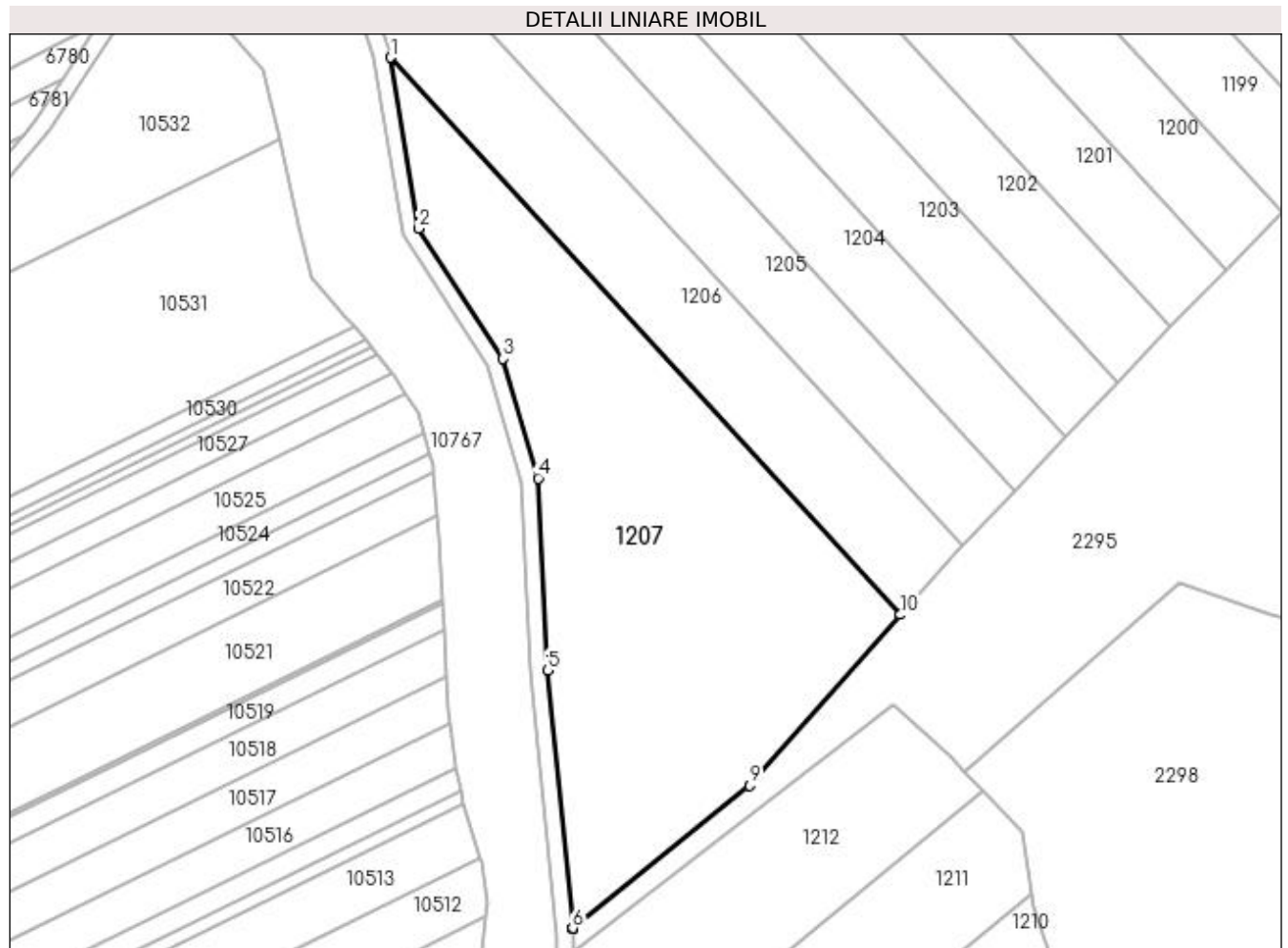
Inscrieri privind dezmembramintele dreptului de proprietate, drepturi reale de garanție și sarcini	Referințe
NU SUNT	

## Anexa Nr. 1 La Partea I

## Teren

Nr cadastral	Suprafața (mp)*	Observații / Referințe
	9.300	

\* Suprafața este determinată în planul de proiecție Stereo 70.



## Date referitoare la teren

Crt	Categorie folosință	Intravilan	Suprafața (mp)	Tarla	Parcelă	Nr. topo	Observații / Referințe
1	arabil	NU	9.300	2	17	-	

## Lungime Segmente

1) Valorile lungimilor segmentelor sunt obținute din proiecție în plan.

Punct început	X / Y	Punct sfârșit	X / Y	Lungime segment (** (m)
1	432.638,857 303.277,487	2	432.645,694 303.235,594	42.447
2	432.645,694 303.235,594	3	432.666,444 303.203,692	38.057
3	432.666,444 303.203,692	4	432.675,056 303.174,453	30.481
4	432.675,056 303.174,453	5	432.677,35 303.127,374	47.135
5	432.677,35 303.127,374	6	432.683,487 303.064,204	63.467

Punct început	X / Y	Punct sfârșit	X / Y	Lungime segment (** (m)
6	432.683,487 303.064,204	7	432.683,494 303.064,134	0.07
7	432.683,494 303.064,134	8	432.683,527 303.064,16	0.042
8	432.683,527 303.064,16	9	432.726,855 303.099,119	55.673
9	432.726,855 303.099,119	10	432.763,863 303.141,003	55.892
10	432.763,863 303.141,003	1	432.638,857 303.277,487	185.079

\*\* Lungimile segmentelor sunt determinate în planul de proiecție Stereo 70 și sunt rotunjite la 1 milimetru.

\*\*\* Distanța dintre puncte este formată din segmente cumulate ce sunt mai mici decât valoarea 1 milimetru.



**DATE DESPRE IMOBILUL NR. 1208**

Oficiul de Cadastru și Publicitate Imobiliară DOLJ  
Biroul de Cadastru și Publicitate Imobiliară Craiova

**A. Partea I. Descrierea imobilului**

TEREN Extravilan

Adresa: Jud. Dolj, T2 P21/1

Nr. Crt	Nr cadastral Nr. topografic	Suprafața* (mp)	Observații / Referințe
A1		5.955	Sector cadastral:12 Teren neimprejmuit;

**B. Partea II. Proprietari și acte**

Inscrieri privitoare la dreptul de proprietate și alte drepturi reale		Referințe
/		
Act Normativ nr. 7, din 13/03/1996 emis de PARLAMENTUL ROMÂNIEI;		
B1	Inscrierea provizorie, drept de PROPRIETATE, dobandit prin Lege, cota actuala 1/1, cota initiala 1/1 1) NEIDENTIFICAT NEIDENTIFICAT, CIF:0000000000000	A1

**C. Partea III. SARCINI .**

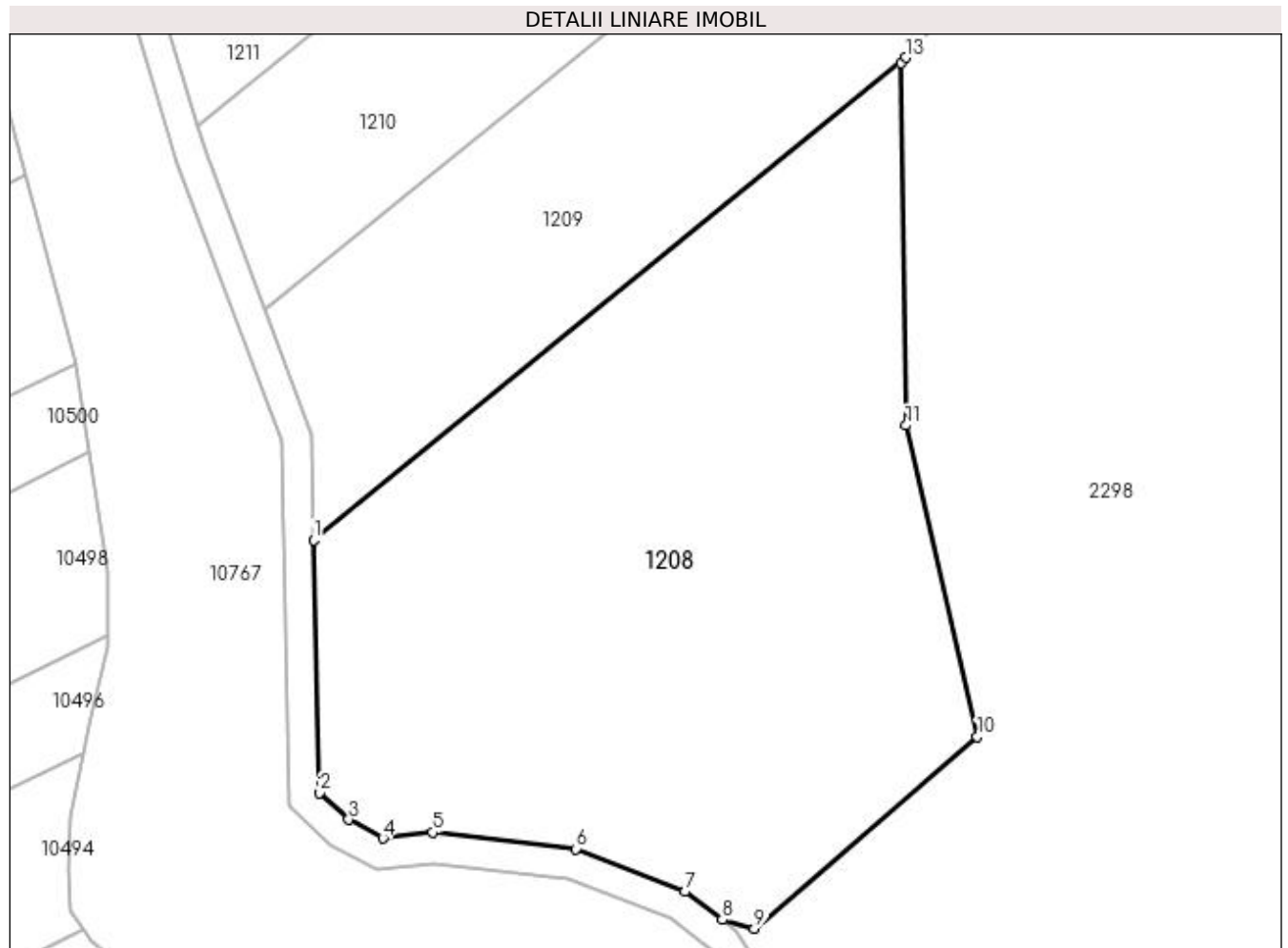
Inscrieri privind dezmembramintele dreptului de proprietate, drepturi reale de garanție și sarcini	Referințe
NU SUNT	

## Anexa Nr. 1 La Partea I

## Teren

Nr cadastral	Suprafața (mp)*	Observații / Referințe
	5.955	

\* Suprafața este determinată în planul de proiecție Stereo 70.



## Date referitoare la teren

Crt	Categorie folosință	Intra vilan	Suprafața (mp)	Tarla	Parcelă	Nr. topo	Observații / Referințe
1	arabil	NU	5.955	2	21/1	-	

## Lungime Segmente

1) Valorile lungimilor segmentelor sunt obținute din proiecție în plan.

Punct început	X / Y	Punct sfârșit	X / Y	Lungime segment (** (m)
1	432.693,921 302.922,484	2	432.694,718 302.889,14	33.354
2	432.694,718 302.889,14	3	432.698,536 302.885,635	5.183
3	432.698,536 302.885,635	4	432.703,047 302.883,153	5.149
4	432.703,047 302.883,153	5	432.709,618 302.883,94	6.618
5	432.709,618 302.883,94	6	432.728,525 302.881,745	19.034

Punct început	X / Y	Punct sfârşit	X / Y	Lungime segment (** (m)
6	432.728,525 302.881,745	7	432.742,923 302.876,135	15.452
7	432.742,923 302.876,135	8	432.747,837 302.872,41	6.166
8	432.747,837 302.872,41	9	432.752,081 302.871,265	4.396
9	432.752,081 302.871,265	10	432.781,486 302.896,55	38.781
10	432.781,486 302.896,55	11	432.772,064 302.937,583	42.101
11	432.772,064 302.937,583	12	432.771,391 302.985,342	47.764
12	432.771,391 302.985,342	13	432.772,046 302.986,069	0.979
13	432.772,046 302.986,069	1	432.693,921 302.922,484	100.73

\*\* Lungimile segmentelor sunt determinate în planul de proiecție Stereo 70 și sunt rotunjite la 1 milimetru.

\*\*\* Distanța dintre puncte este formată din segmente cumulate ce sunt mai mici decât valoarea 1 milimetru.





**DATE DESPRE IMOBILUL NR. 1209**

Oficiul de Cadastru și Publicitate Imobiliară DOLJ  
Biroul de Cadastru și Publicitate Imobiliară Craiova

**A. Partea I. Descrierea imobilului**

TEREN Extravilan

Adresa: Jud. Dolj, T2 P21

Nr. Crt	Nr cadastral Nr. topografic	Suprafața* (mp)	Observații / Referințe
A1		3.654	Sector cadastral:12 Teren neimprejmuit;

**B. Partea II. Proprietari și acte**

Inscrieri privitoare la dreptul de proprietate și alte drepturi reale	Referințe
/	
Act Administrativ nr. TDP 1095-48563, din 27/05/1997 emis de CJS DAPT DOLJ;	
B1	A1
Intabulare, drept de PROPRIETATE, dobândit prin Reconstituire, cota actuala 1/1, cota initiala 1/1 1) BERBECE VICTOR, Lipsa CNP	

**C. Partea III. SARCINI .**

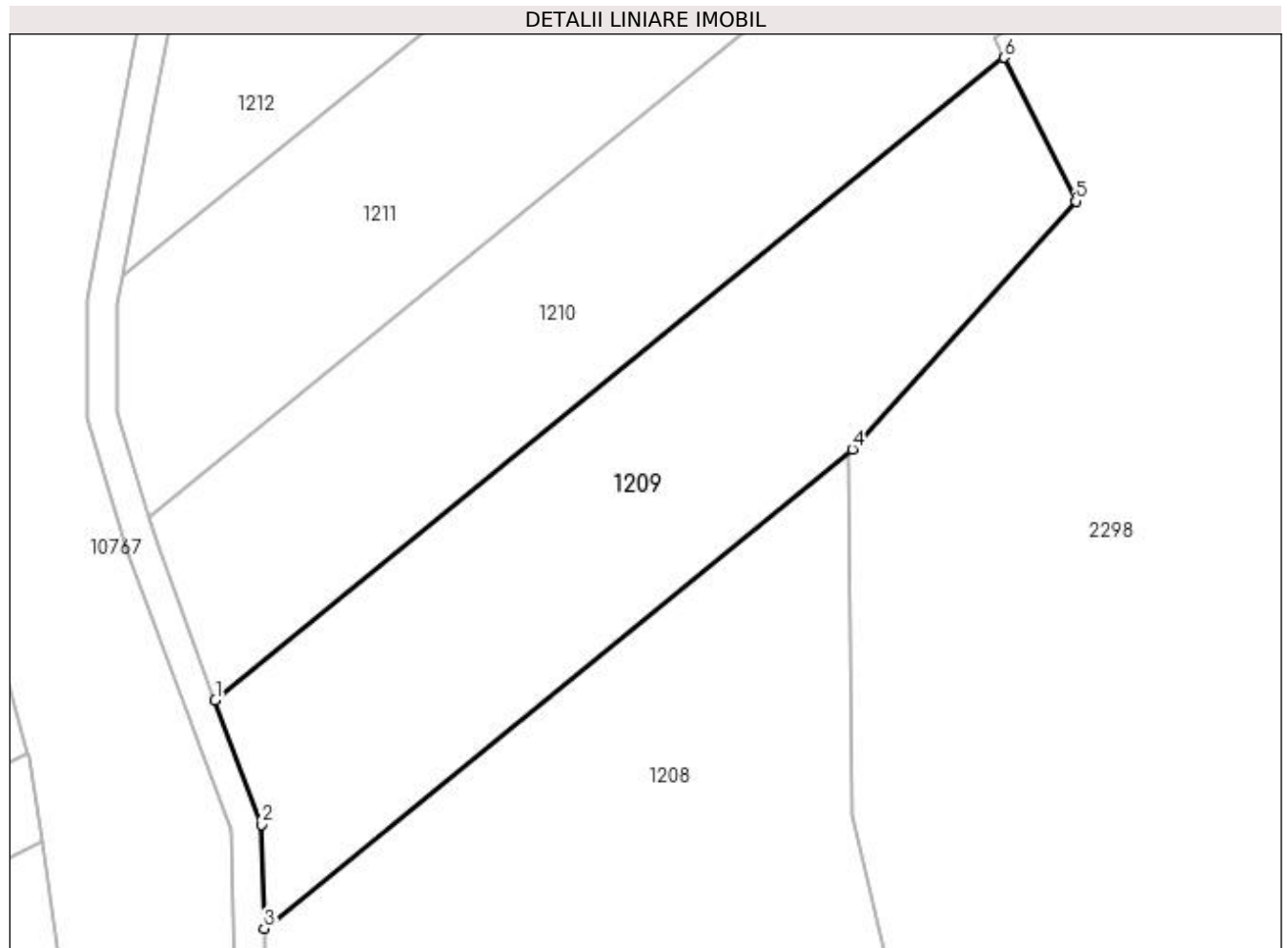
Inscrieri privind dezmembramintele dreptului de proprietate, drepturi reale de garanție și sarcini	Referințe
NU SUNT	

## Anexa Nr. 1 La Partea I

## Teren

Nr cadastral	Suprafața (mp)*	Observații / Referințe
	3.654	

\* Suprafața este determinată în planul de proiecție Stereo 70.



## Date referitoare la teren

Crt	Categorie folosință	Intra vilan	Suprafața (mp)	Tarla	Parcelă	Nr. topo	Observații / Referințe
1	arabil	NU	3.654	2	21	-	

## Lungime Segmente

1) Valorile lungimilor segmentelor sunt obținute din proiecție în plan.

Punct început	X / Y	Punct sfârșit	X / Y	Lungime segment (** (m)
1	432.687,418 302.952,791	2	432.693,592 302.936,26	17.646
2	432.693,592 302.936,26	3	432.693,921 302.922,484	13.78
3	432.693,921 302.922,484	4	432.772,046 302.986,069	100.73
4	432.772,046 302.986,069	5	432.801,675 303.018,976	44.28
5	432.801,675 303.018,976	6	432.792,145 303.038,028	21.303

Punct început	X / Y	Punct sfârșit	X / Y	Lungime segment (** (m)
6	432.792,145 303.038,028	1	432.687,418 302.952,791	135.03

\*\* Lungimile segmentelor sunt determinate în planul de proiecție Stereo 70 și sunt rotunjite la 1 milimetru.

\*\*\* Distanța dintre puncte este formată din segmente cumulate ce sunt mai mici decât valoarea 1 milimetru.



**DATE DESPRE IMOBILUL NR. 1210**

Oficiul de Cadastru și Publicitate Imobiliară DOLJ  
Biroul de Cadastru și Publicitate Imobiliară Craiova

**A. Partea I. Descrierea imobilului**

TEREN Extravilan

Adresa: Jud. Dolj, T2 P20

Nr. Crt	Nr cadastral Nr. topografic	Suprafața* (mp)	Observații / Referințe
A1		3.654	Sector cadastral:12 Teren neimprejmuit;

**B. Partea II. Proprietari și acte**

Inscrieri privitoare la dreptul de proprietate și alte drepturi reale	Referințe
/	
Act Administrativ nr. TDP 1054-48563, din 30/03/1995 emis de CJS DAPT DOLJ;	
B1	A1
Intabulare, drept de PROPRIETATE, dobandit prin Reconstituire, cota actuala 1/1, cota initiala 1/1 1) ALEXANDRU NICOLAE DEFUNCT:Da	

**C. Partea III. SARCINI .**

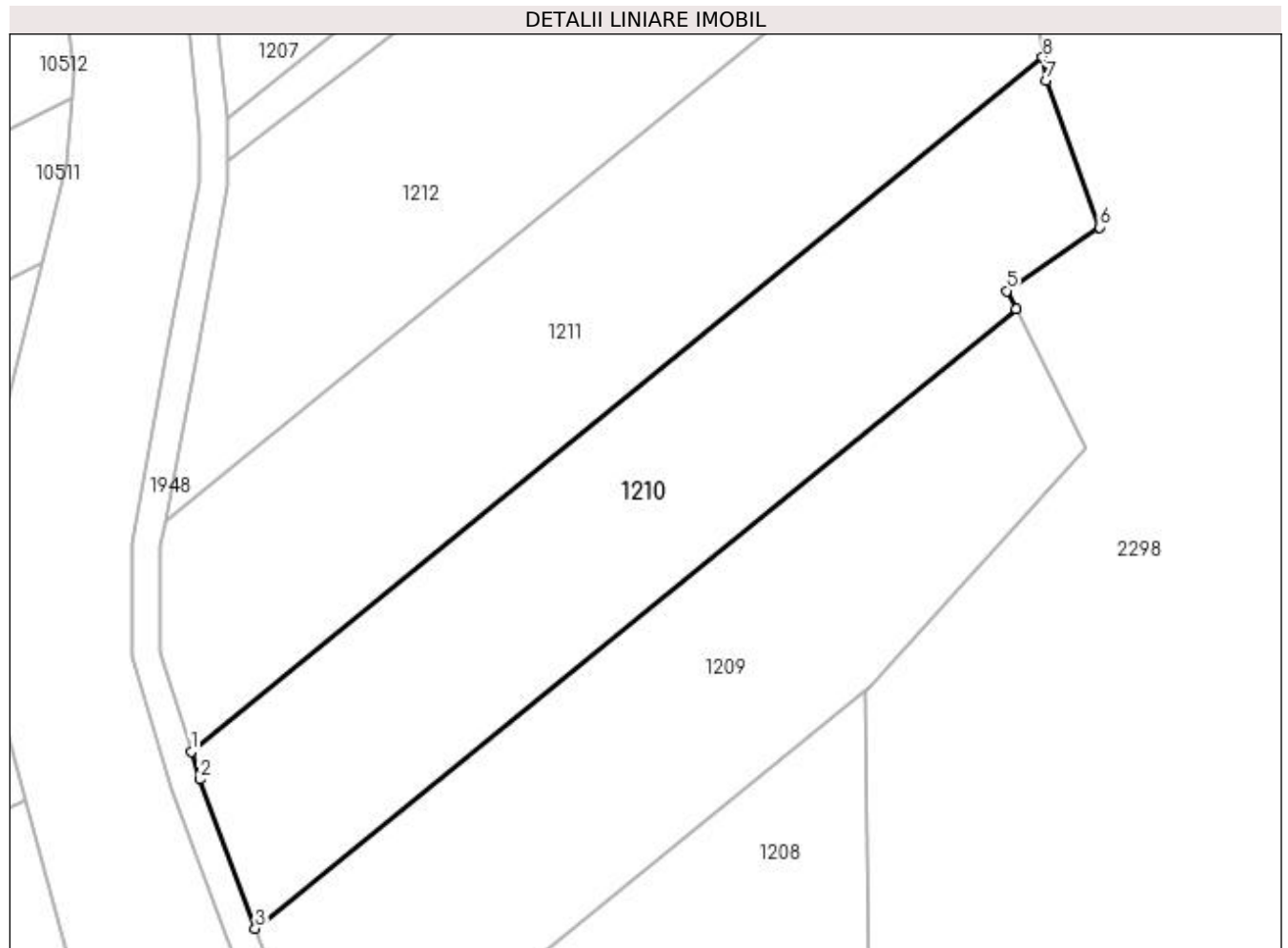
Inscrieri privind dezmembramintele dreptului de proprietate, drepturi reale de garanție și sarcini	Referințe
NU SUNT	

## Anexa Nr. 1 La Partea I

## Teren

Nr cadastral	Suprafața (mp)*	Observații / Referințe
	3.654	

\* Suprafața este determinată în planul de proiecție Stereo 70.



## Date referitoare la teren

Crt	Categorie folosință	Intravilan	Suprafața (mp)	Tarla	Parcelă	Nr. topo	Observații / Referințe
1	arabil	NU	3.654	2	20	-	

## Lungime Segmente

1) Valorile lungimilor segmentelor sunt obținute din proiecție în plan.

Punct început	X / Y	Punct sfârșit	X / Y	Lungime segment (** (m)
1	432.678,589 302.977,147	2	432.679,75 302.973,325	3.994
2	432.679,75 302.973,325	3	432.687,418 302.952,791	21.919
3	432.687,418 302.952,791	4	432.792,145 303.038,028	135.03
4	432.792,145 303.038,028	5	432.790,907 303.040,501	2.766
5	432.790,907 303.040,501	6	432.803,694 303.049,246	15.491

Punct început	X / Y	Punct sfârșit	X / Y	Lungime segment (** (m)
6	432.803,694 303.049,246	7	432.796,291 303.069,426	21.495
7	432.796,291 303.069,426	8	432.795,856 303.072,59	3.194
8	432.795,856 303.072,59	1	432.678,589 302.977,147	151.198

\*\* Lungimile segmentelor sunt determinate în planul de proiecție Stereo 70 și sunt rotunjite la 1 milimetru.

\*\*\* Distanța dintre puncte este formată din segmente cumulate ce sunt mai mici decât valoarea 1 milimetru.





**DATE DESPRE IMOBILUL NR. 1211**

Oficiul de Cadastru și Publicitate Imobiliară DOLJ  
Biroul de Cadastru și Publicitate Imobiliară Craiova

**A. Partea I. Descrierea imobilului**

TEREN Extravilan

Adresa: Jud. Dolj, T2 P19

Nr. Crt	Nr cadastral Nr. topografic	Suprafața* (mp)	Observații / Referințe
A1	31993	4.032	Sector cadastral:12 Teren neimprejmuit;

**B. Partea II. Proprietari și acte**

Inscrieri privitoare la dreptul de proprietate și alte drepturi reale	Referințe
<b>40414 / 19/02/2018</b>	
Act Notarial nr. CONTRACT VANZARE AUT NR 529, din 16/02/2018 emis de NP GASPARG MONICA ORTANSA;	
B1	A1
Intabulare, drept de PROPRIETATE, dobandit prin Conventie, cota actuala 1/1, cota initiala 1/1	
1) STAMIN DORU-NICUSOR	
2) STAMIN ELENA	

**C. Partea III. SARCINI .**

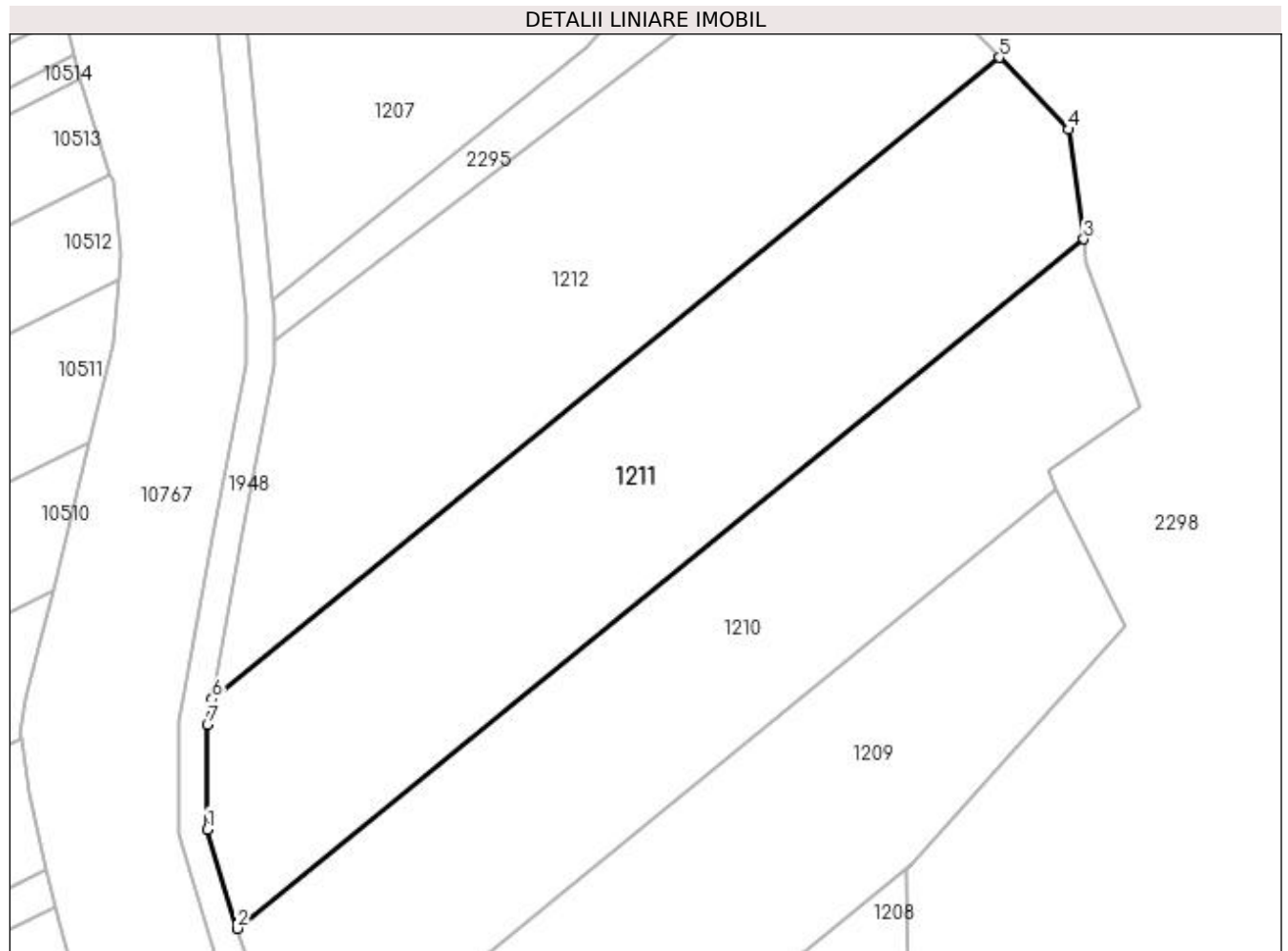
Inscrieri privind dezmembramintele dreptului de proprietate, drepturi reale de garanție și sarcini	Referințe
NU SUNT	

## Anexa Nr. 1 La Partea I

## Teren

Nr cadastral	Suprafața (mp)*	Observații / Referințe
31993	4.032	

\* Suprafața este determinată în planul de proiecție Stereo 70.



## Date referitoare la teren

Crt	Categorie folosință	Intra vilan	Suprafața (mp)	Tarla	Parcelă	Nr. topo	Observații / Referințe
1	arabil	NU	4.032	2	19	-	

## Lungime Segmente

1) Valorile lungimilor segmentelor sunt obținute din proiecție în plan.

Punct început	X / Y	Punct sfârșit	X / Y	Lungime segment (** (m)
1	432.674,416 302.990,887	2	432.678,589 302.977,147	14.36
2	432.678,589 302.977,147	3	432.795,856 303.072,59	151.198
3	432.795,856 303.072,59	4	432.793,771 303.087,76	15.313
4	432.793,771 303.087,76	5	432.784,168 303.097,735	13.846
5	432.784,168 303.097,735	6	432.675,08 303.008,949	140.653

Punct început	X / Y	Punct sfârșit	X / Y	Lungime segment (** (m)
6	432.675,08 303.008,949	7	432.674,416 303.005,397	3.614
7	432.674,416 303.005,397	1	432.674,416 302.990,887	14.51

\*\* Lungimile segmentelor sunt determinate în planul de proiecție Stereo 70 și sunt rotunjite la 1 milimetru.

\*\*\* Distanța dintre puncte este formată din segmente cumulate ce sunt mai mici decât valoarea 1 milimetru.



**DATE DESPRE IMOBILUL NR. 1212**

Oficiul de Cadastru și Publicitate Imobiliară DOLJ  
Biroul de Cadastru și Publicitate Imobiliară Craiova

**A. Partea I. Descrierea imobilului**

TEREN Extravilan

Adresa: Jud. Dolj, T2 P18

Nr. Crt	Nr cadastral Nr. topografic	Suprafața* (mp)	Observații / Referințe
A1		3.800	Sector cadastral:12 Teren neimprejmuit;

**B. Partea II. Proprietari și acte**

Inscrieri privitoare la dreptul de proprietate și alte drepturi reale	Referințe
/	
Act Administrativ nr. TDP 1528, din 08/12/2003 emis de CJS DAPT DOLJ;	
B1	A1
Intabulare, drept de PROPRIETATE, dobandit prin Reconstituire, cota actuala 1/1, cota initiala 1/1	
1) STANCU MARIA, Lipsa CNP	
2) STANCU MARIN DEFUNCT:Da	

**C. Partea III. SARCINI .**

Inscrieri privind dezmembramintele dreptului de proprietate, drepturi reale de garanție și sarcini	Referințe
NU SUNT	

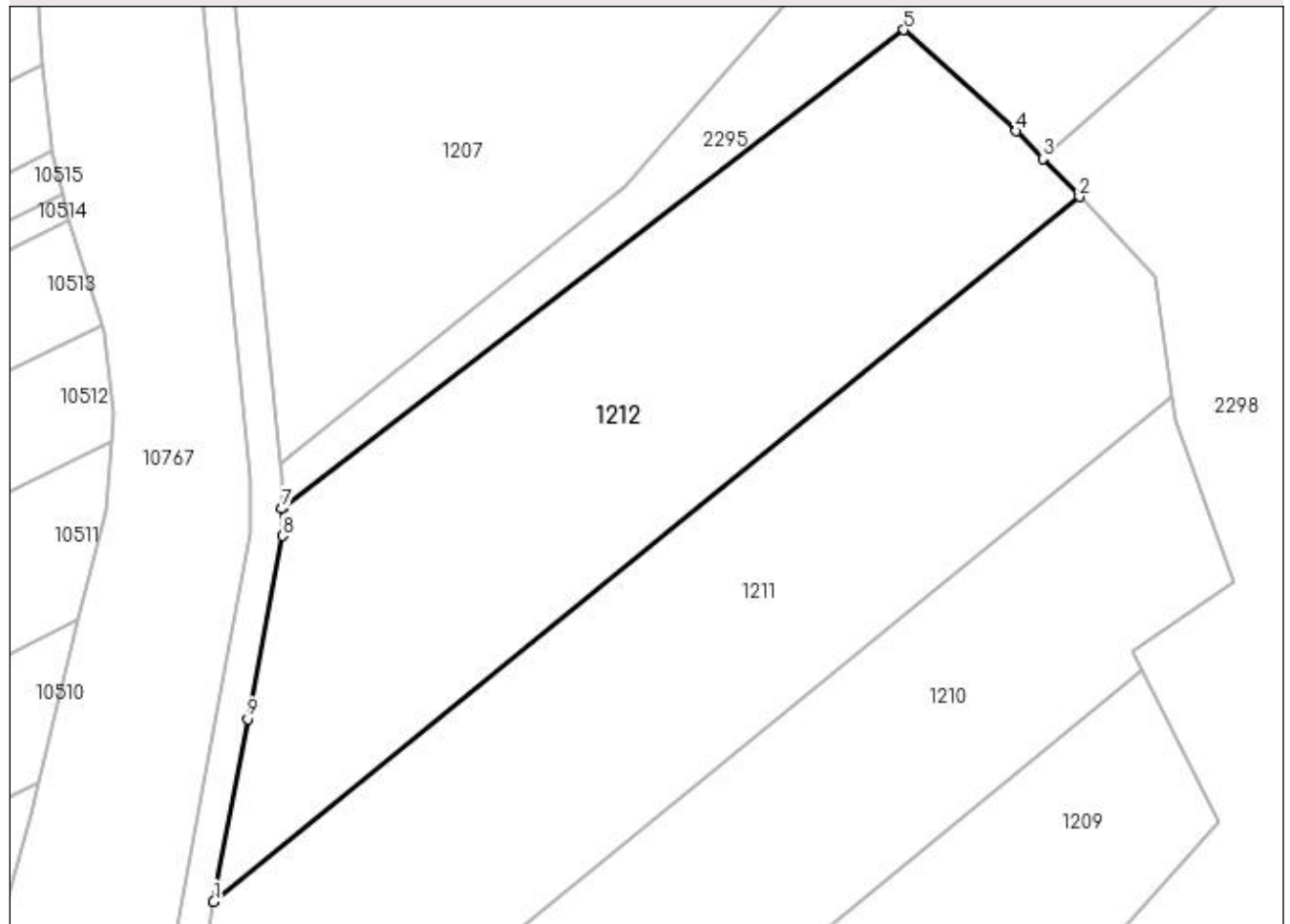
## Anexa Nr. 1 La Partea I

## Teren

Nr cadastral	Suprafața (mp)*	Observații / Referințe
	3.800	

\* Suprafața este determinată în planul de proiecție Stereo 70.

## DETALII LINIARE IMOBIL



## Date referitoare la teren

Crt	Categorie folosință	Intra vilan	Suprafața (mp)	Tarla	Parcelă	Nr. topo	Observații / Referințe
1	arabil	NU	3.800	2	18	-	

## Lungime Segmente

1) Valorile lungimilor segmentelor sunt obținute din proiecție în plan.

Punct început	X / Y	Punct sfârșit	X / Y	Lungime segment (** (m)
1	432.675,08 303.008,949	2	432.784,168 303.097,735	140.653
2	432.784,168 303.097,735	3	432.779,551 303.102,531	6.657
3	432.779,551 303.102,531	4	432.776,198 303.106,014	4.835
4	432.776,198 303.106,014	5	432.762,071 303.118,757	19.025
5	432.762,071 303.118,757	6	432.683,931 303.058,627	98.598

Punct început	X / Y	Punct sfârșit	X / Y	Lungime segment (** (m)
6	432.683,931 303.058,627	7	432.683,698 303.058,447	0.294
7	432.683,698 303.058,447	8	432.683,722 303.055,027	3.42
8	432.683,722 303.055,027	9	432.679,379 303.031,937	23.495
9	432.679,379 303.031,937	1	432.675,08 303.008,949	23.387

\*\* Lungimile segmentelor sunt determinate în planul de proiecție Stereo 70 și sunt rotunjite la 1 milimetru.

\*\*\* Distanța dintre puncte este formată din segmente cumulate ce sunt mai mici decât valoarea 1 milimetru.





**DATE DESPRE IMOBILUL NR. 1213**

Oficiul de Cadastru și Publicitate Imobiliară DOLJ  
Biroul de Cadastru și Publicitate Imobiliară Craiova

**A. Partea I. Descrierea imobilului**

TEREN Extravilan

Adresa: Jud. Dolj, T2 P80/1

Nr. Crt	Nr cadastral Nr. topografic	Suprafața* (mp)	Observații / Referințe
A1		2.182	Sector cadastral:12 Teren neimprejmuit;

**B. Partea II. Proprietari și acte**

Inscrieri privitoare la dreptul de proprietate și alte drepturi reale		Referințe
/		
Act Normativ nr. 7, din 13/03/1996 emis de PARLAMENTUL ROMÂNIEI;		
B1	Inscrierea provizorie, drept de PROPRIETATE, dobandit prin Lege, cota actuala 1/1, cota initiala 1/1 1) NEIDENTIFICAT NEIDENTIFICAT, CIF:0000000000000	A1

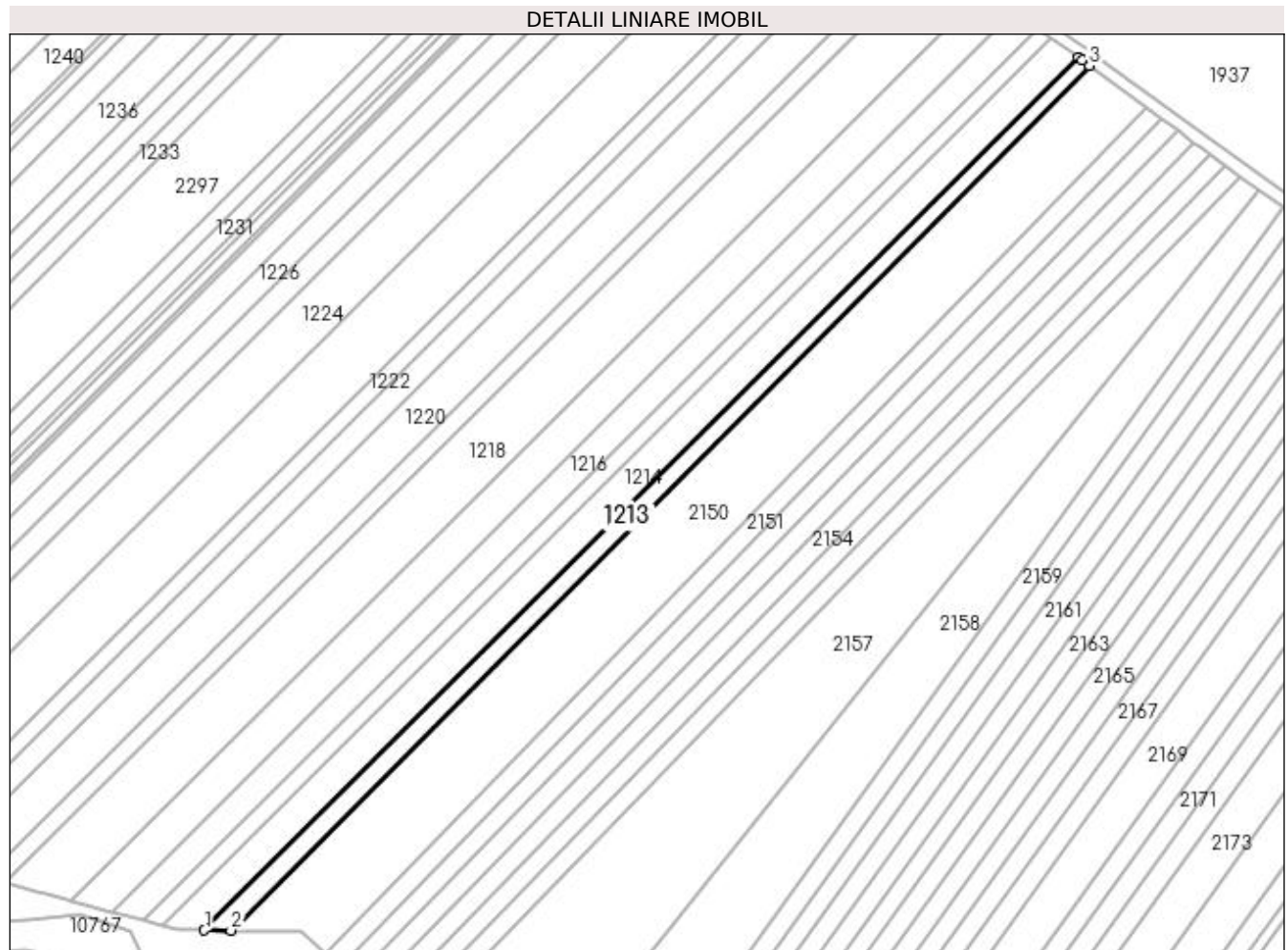
**C. Partea III. SARCINI .**

Inscrieri privind dezmembramintele dreptului de proprietate, drepturi reale de garanție și sarcini	Referințe
NU SUNT	

**Anexa Nr. 1 La Partea I****Teren**

Nr cadastral	Suprafața (mp)*	Observații / Referințe
	2.182	

\* Suprafața este determinată în planul de proiecție Stereo 70.

**Date referitoare la teren**

Crt	Categorie folosință	Intravilan	Suprafața (mp)	Tarla	Parcelă	Nr. topo	Observații / Referințe
1	arabil	NU	2.182	2	80/1	-	

**Lungime Segmente**

1) Valorile lungimilor segmentelor sunt obținute din proiecție în plan.

Punct început	X / Y	Punct sfârșit	X / Y	Lungime segment (** (m)
1	432.988,493 302.096,984	2	432.997,249 302.096,857	8.757
2	432.997,249 302.096,857	3	433.281,176 302.382,695	402.887
3	433.281,176 302.382,695	4	433.278,819 302.384,432	2.928
4	433.278,819 302.384,432	5	433.277,518 302.385,36	1.598
5	433.277,518 302.385,36	1	432.988,493 302.096,984	408.284

**\*\* Lungimile segmentelor sunt determinate în planul de proiecție Stereo 70 și sunt rotunjite la 1 milimetru.**

**\*\*\* Distanța dintre puncte este formată din segmente cumulate ce sunt mai mici decât valoarea 1 milimetru.**



**DATE DESPRE IMOBILUL NR. 1214**

Oficiul de Cadastru și Publicitate Imobiliară DOLJ  
Biroul de Cadastru și Publicitate Imobiliară Craiova

**A. Partea I. Descrierea imobilului**

TEREN Extravilan

Adresa: Jud. Dolj, T2 P80

Nr. Crt	Nr cadastral Nr. topografic	Suprafața* (mp)	Observații / Referințe
A1		4.400	Sector cadastral:12 Teren neimprejmuit;

**B. Partea II. Proprietari și acte**

Inscrieri privitoare la dreptul de proprietate și alte drepturi reale	Referințe
/	
Act Administrativ nr. TDP 19456, din 22/03/2016 emis de CJSAPT DOLJ;	
B1	A1
Intabulare, drept de PROPRIETATE, dobandit prin Reconstituire, cota actuala 1/1, cota initiala 1/1 1) VLĂDUȚ MARIN DEFUNCT:Da	

**C. Partea III. SARCINI .**

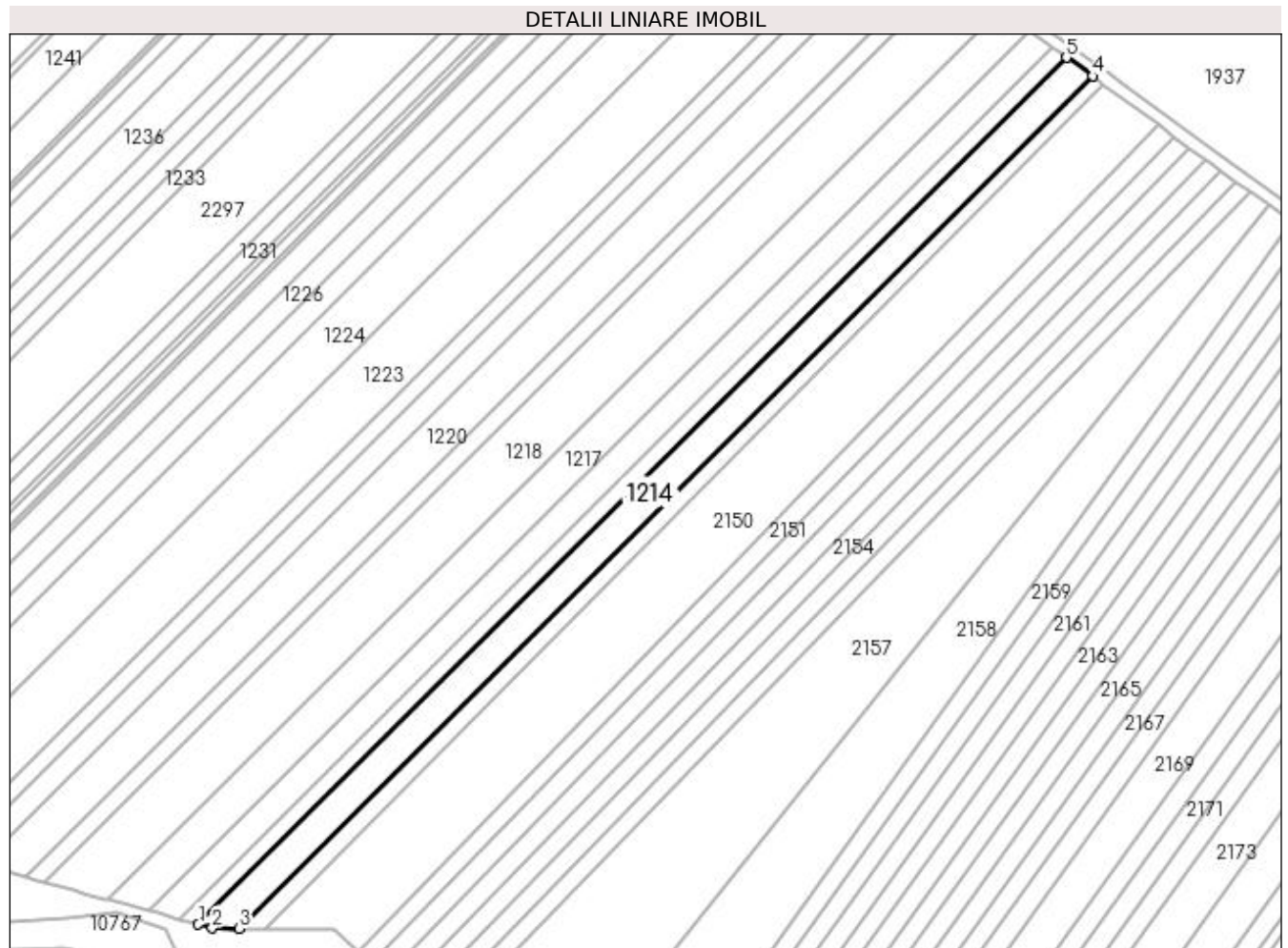
Inscrieri privind dezmembramintele dreptului de proprietate, drepturi reale de garanție și sarcini	Referințe
NU SUNT	

## Anexa Nr. 1 La Partea I

## Teren

Nr cadastral	Suprafața (mp)*	Observații / Referințe
	4.400	

\* Suprafața este determinată în planul de proiecție Stereo 70.



## Date referitoare la teren

Crt	Categorie folosință	Intra vilan	Suprafața (mp)	Tarla	Parcelă	Nr. topo	Observații / Referințe
1	arabil	NU	4.400	2	80	-	

## Lungime Segmente

1) Valorile lungimilor segmentelor sunt obținute din proiecție în plan.

Punct început	X / Y	Punct sfârșit	X / Y	Lungime segment (** (m)
1	432.974,788 302.098,387	2	432.979,479 302.097,115	4.86
2	432.979,479 302.097,115	3	432.988,493 302.096,984	9.015
3	432.988,493 302.096,984	4	433.277,518 302.385,36	408.284
4	433.277,518 302.385,36	5	433.268,703 302.391,642	10.824
5	433.268,703 302.391,642	1	432.974,788 302.098,387	415.192

**\*\* Lungimile segmentelor sunt determinate în planul de proiecție Stereo 70 și sunt rotunjite la 1 milimetru.**

**\*\*\* Distanța dintre puncte este formată din segmente cumulate ce sunt mai mici decât valoarea 1 milimetru.**





**DATE DESPRE IMOBILUL NR. 1215**

Oficiul de Cadastru și Publicitate Imobiliară DOLJ  
Biroul de Cadastru și Publicitate Imobiliară Craiova

**A. Partea I. Descrierea imobilului**

TEREN Extravilan

Adresa: Jud. Dolj, T2 P79

Nr. Crt	Nr cadastral Nr. topografic	Suprafața* (mp)	Observații / Referințe
A1		2.400	Sector cadastral:12 Teren neimprejmuit; În TDP a fost înscris în mod eronat T21, corect fiind T2

**B. Partea II. Proprietari și acte**

Inscrieri privitoare la dreptul de proprietate și alte drepturi reale		Referințe
/		
Act Administrativ nr. TDP 1014-48563, din 20/03/1995 emis de CJS DAPT DOLJ;		
B1	Intabulare, drept de PROPRIETATE, dobândit prin Reconstituire, cota actuala 1/1, cota initiala 1/1 1) COCOȘ ILIE, Lipsa CNP 2) GEORGESCU ȘTEFAN, Lipsa CNP	A1

**C. Partea III. SARCINI .**

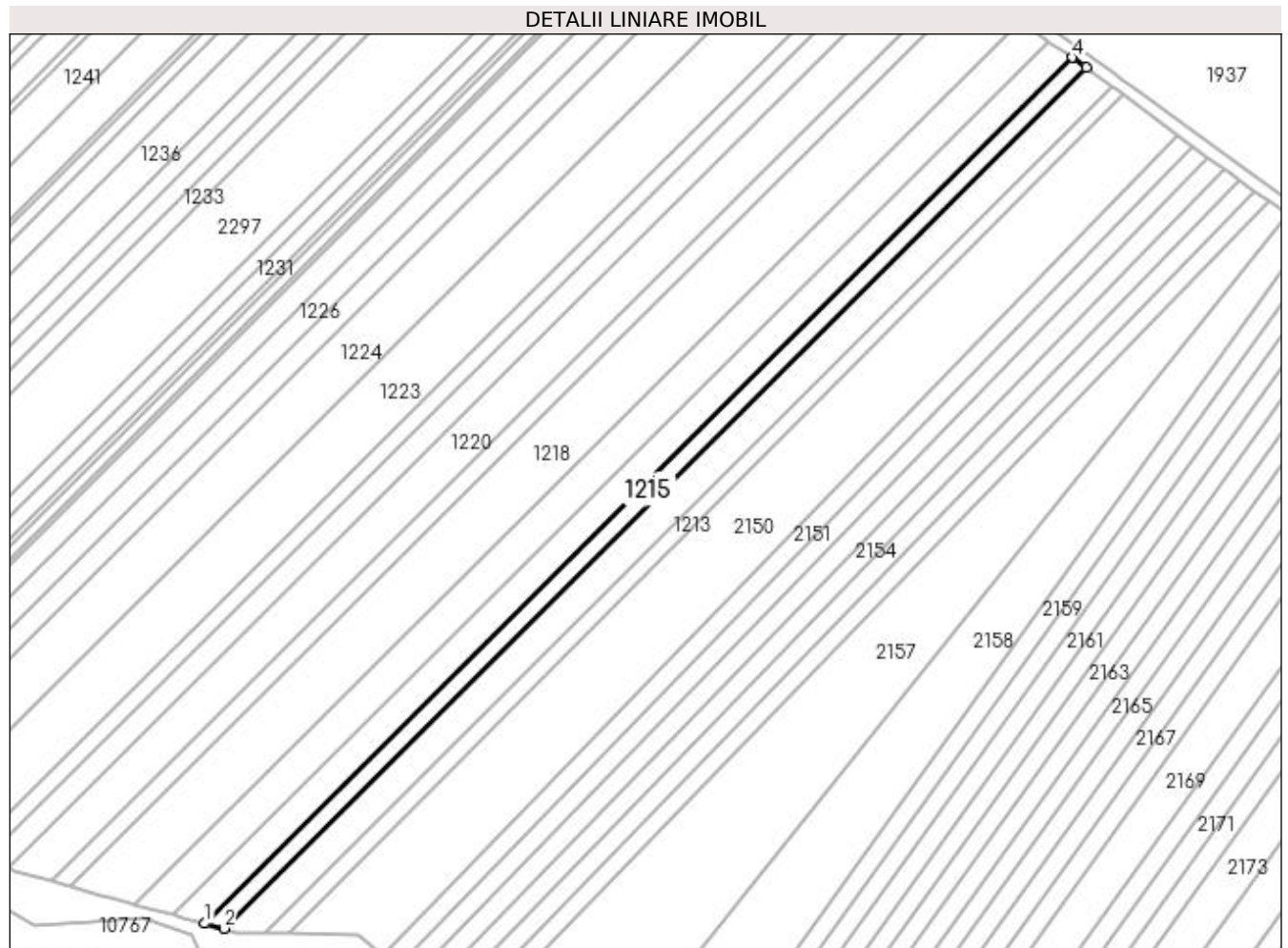
Inscrieri privind dezmembramintele dreptului de proprietate, drepturi reale de garanție și sarcini	Referințe
NU SUNT	

## Anexa Nr. 1 La Partea I

## Teren

Nr cadastral	Suprafața (mp)*	Observații / Referințe
	2.400	În TDP a fost înscris în mod eronat T21, corect fiind T2

\* Suprafața este determinată în planul de proiecție Stereo 70.



## Date referitoare la teren

Crt	Categorie folosință	Intra vilan	Suprafața (mp)	Tarla	Parcelă	Nr. topo	Observații / Referințe
1	arabil	NU	2.400	2	79	-	

## Lungime Segmente

1) Valorile lungimilor segmentelor sunt obținute din proiecție în plan.

Punct început	X / Y	Punct sfârșit	X / Y	Lungime segment (** (m)
1	432.968,371 302.100,127	2	432.974,788 302.098,387	6.649
2	432.974,788 302.098,387	3	433.268,703 302.391,642	415.192
3	433.268,703 302.391,642	4	433.263,943 302.395,035	5.846
4	433.263,943 302.395,035	1	432.968,371 302.100,127	417.533

**\*\* Lungimile segmentelor sunt determinate în planul de proiecție Stereo 70 și sunt rotunjite la 1 milimetru.**

**\*\*\* Distanța dintre puncte este formată din segmente cumulate ce sunt mai mici decât valoarea 1 milimetru.**



**DATE DESPRE IMOBILUL NR. 1216**

Oficiul de Cadastru și Publicitate Imobiliară DOLJ  
Biroul de Cadastru și Publicitate Imobiliară Craiova

**A. Partea I. Descrierea imobilului**

TEREN Extravilan

Adresa: Jud. Dolj, T2 P80

Nr. Crt	Nr cadastral Nr. topografic	Suprafața* (mp)	Observații / Referințe
A1		4.000	Sector cadastral:12 Teren neimprejmuit; În TDP a fost înscris în mod eronat T2/1, corect fiind T2

**B. Partea II. Proprietari și acte**

Inscrieri privitoare la dreptul de proprietate și alte drepturi reale		Referințe
/		
Act Administrativ nr. TDP 1016-48563, din 21/03/1995 emis de CJS DAPT DOLJ;		
B1	Intabulare, drept de PROPRIETATE, dobandit prin Reconstituire, cota actuala 1/1, cota initiala 1/1 1) VLĂDUȚ EMILIAN, Lipsa CNP	A1

**C. Partea III. SARCINI .**

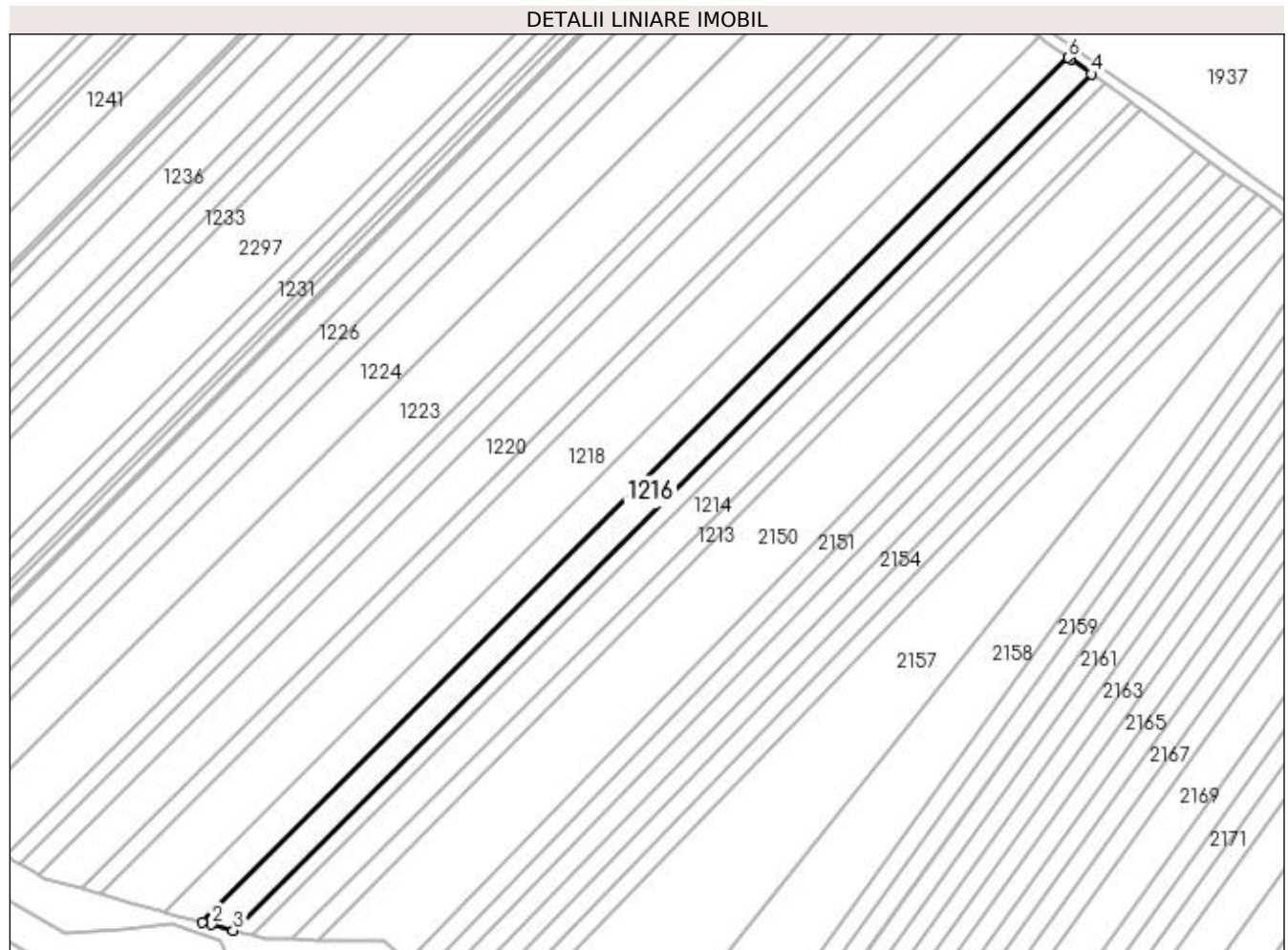
Inscrieri privind dezmembramintele dreptului de proprietate, drepturi reale de garanție și sarcini	Referințe
NU SUNT	

## Anexa Nr. 1 La Partea I

## Teren

Nr cadastral	Suprafața (mp)*	Observații / Referințe
	4.000	În TDP a fost înscris în mod eronat T2/1, corect fiind T2

\* Suprafața este determinată în planul de proiecție Stereo 70.



## Date referitoare la teren

Crt	Categorie folosință	Intra vilan	Suprafața (mp)	Tarla	Parcelă	Nr. topo	Observații / Referințe
1	arabil	NU	4.000	2	80	-	

## Lungime Segmente

1) Valorile lungimilor segmentelor sunt obținute din proiecție în plan.

Punct început	X / Y	Punct sfârșit	X / Y	Lungime segment (** (m)
1	432.957,754 302.103,005	2	432.960,915 302.102,148	3.275
2	432.960,915 302.102,148	3	432.968,371 302.100,127	7.725
3	432.968,371 302.100,127	4	433.263,943 302.395,035	417.533
4	433.263,943 302.395,035	5	433.256,86 302.400,084	8.698
5	433.256,86 302.400,084	6	433.256,068 302.400,649	0.973

Punct început	X / Y	Punct sfârșit	X / Y	Lungime segment (** (m)
6	433.256,068 302.400,649	1	432.957,754 302.103,005	421.406

\*\* Lungimile segmentelor sunt determinate în planul de proiecție Stereo 70 și sunt rotunjite la 1 milimetru.

\*\*\* Distanța dintre puncte este formată din segmente cumulate ce sunt mai mici decât valoarea 1 milimetru.





**DATE DESPRE IMOBILUL NR. 1217**

Oficiul de Cadastru și Publicitate Imobiliară DOLJ  
Biroul de Cadastru și Publicitate Imobiliară Craiova

**A. Partea I. Descrierea imobilului**

TEREN Extravilan

Adresa: Jud. Dolj, T2 P75

Nr. Crt	Nr cadastral Nr. topografic	Suprafața* (mp)	Observații / Referințe
A1		5.100	Sector cadastral:12 Teren neimprejmuit; În TDP a fost înscris în mod eronat T12, corect fiind T2

**B. Partea II. Proprietari și acte**

Inscrieri privitoare la dreptul de proprietate și alte drepturi reale		Referințe
/		
Act Administrativ nr. TDP 1014-48563, din 20/03/1995 emis de CJS DAPT DOLJ;		
B1	Intabulare, drept de PROPRIETATE, dobândit prin Reconstituire, cota actuala 1/1, cota initiala 1/1 1) COCOȘ ILIE, Lipsa CNP 2) GEORGESCU ȘTEFAN, Lipsa CNP	A1

**C. Partea III. SARCINI .**

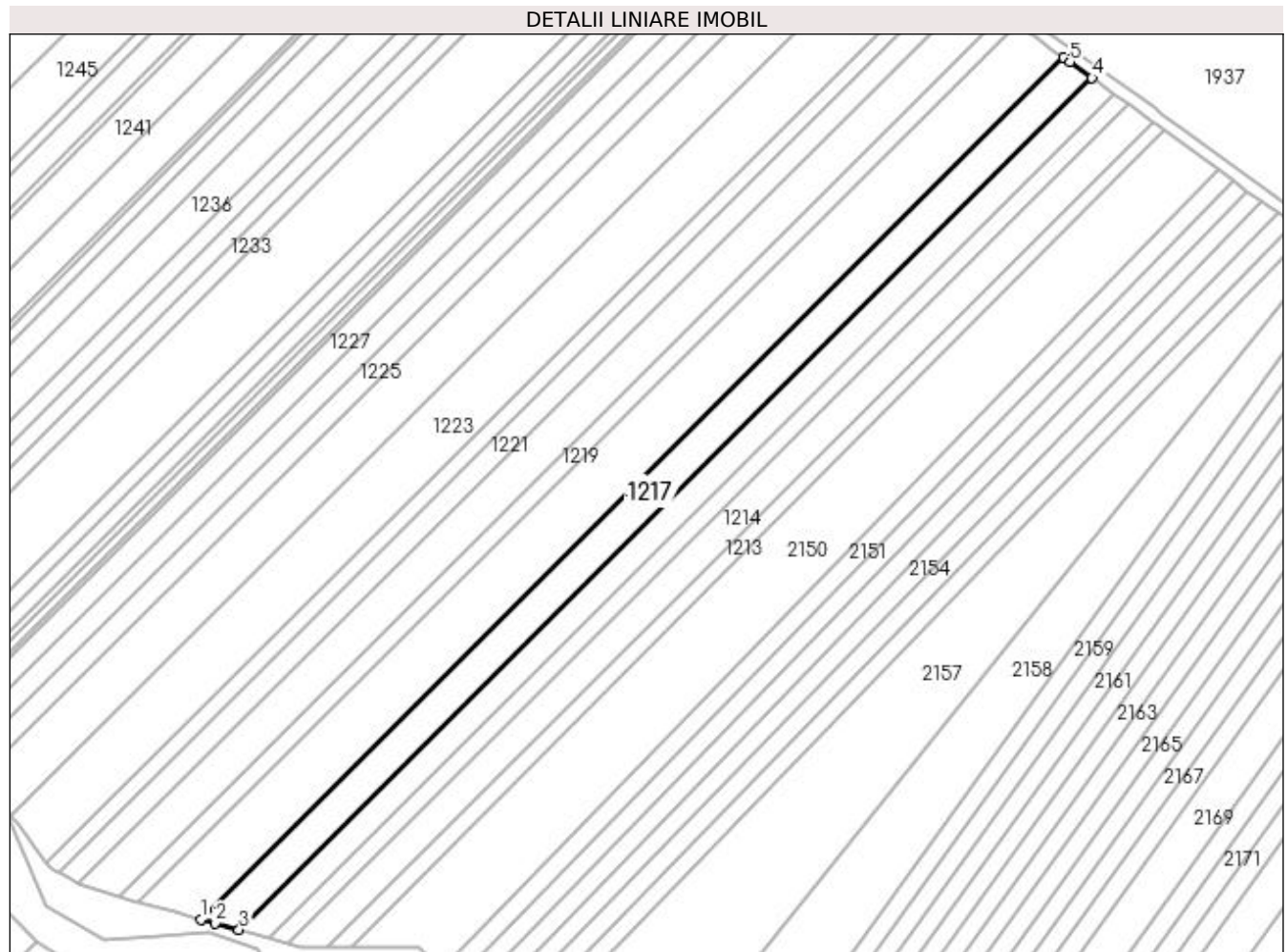
Inscrieri privind dezmembramintele dreptului de proprietate, drepturi reale de garanție și sarcini	Referințe
NU SUNT	

## Anexa Nr. 1 La Partea I

## Teren

Nr cadastral	Suprafața (mp)*	Observații / Referințe
	5.100	În TDP a fost înscris în mod eronat T12, corect fiind T2

\* Suprafața este determinată în planul de proiecție Stereo 70.



## Date referitoare la teren

Crt	Categorie folosință	Intra vilan	Suprafața (mp)	Tarla	Parcelă	Nr. topo	Observații / Referințe
1	arabil	NU	5.100	2	75	-	

## Lungime Segmente

1) Valorile lungimilor segmentelor sunt obținute din proiecție în plan.

Punct început	X / Y	Punct sfârșit	X / Y	Lungime segment (** (m)
1	432.944,358 302.106,636	2	432.949,338 302.105,286	5.16
2	432.949,338 302.105,286	3	432.957,754 302.103,005	8.72
3	432.957,754 302.103,005	4	433.256,068 302.400,649	421.406
4	433.256,068 302.400,649	5	433.248,257 302.406,216	9.592
5	433.248,257 302.406,216	6	433.246,131 302.407,731	2.611

Punct început	X / Y	Punct sfârșit	X / Y	Lungime segment (** (m)
6	433.246,131 302.407,731	1	432.944,358 302.106,636	426.292

\*\* Lungimile segmentelor sunt determinate în planul de proiecție Stereo 70 și sunt rotunjite la 1 milimetru.

\*\*\* Distanța dintre puncte este formată din segmente cumulate ce sunt mai mici decât valoarea 1 milimetru.



**DATE DESPRE IMOBILUL NR. 1218**

Oficiul de Cadastru și Publicitate Imobiliară DOLJ  
Biroul de Cadastru și Publicitate Imobiliară Craiova

**A. Partea I. Descrierea imobilului**

TEREN Extravilan

Adresa: Jud. Dolj, T2 P74

Nr. Crt	Nr cadastral Nr. topografic	Suprafața* (mp)	Observații / Referințe
A1		8.500	Sector cadastral:12 Teren neimprejmuț; În TDP a fost înscris în mod eronat T12, corect fiind T2

**B. Partea II. Proprietari și acte**

Inscrieri privitoare la dreptul de proprietate și alte drepturi reale		Referințe
/		
Act Administrativ nr. TDP 978-59538, din 08/03/1995 emis de CJS DAPT DOLJ;		
B1	Intabulare, drept de PROPRIETATE, dobândit prin Reconstituire, cota actuala 1/1, cota initiala 1/1 1) GHIZDĂVESCU IRINA, Lipsa CNP 2) POPESCU EMILIA, Lipsa CNP	A1

**C. Partea III. SARCINI .**

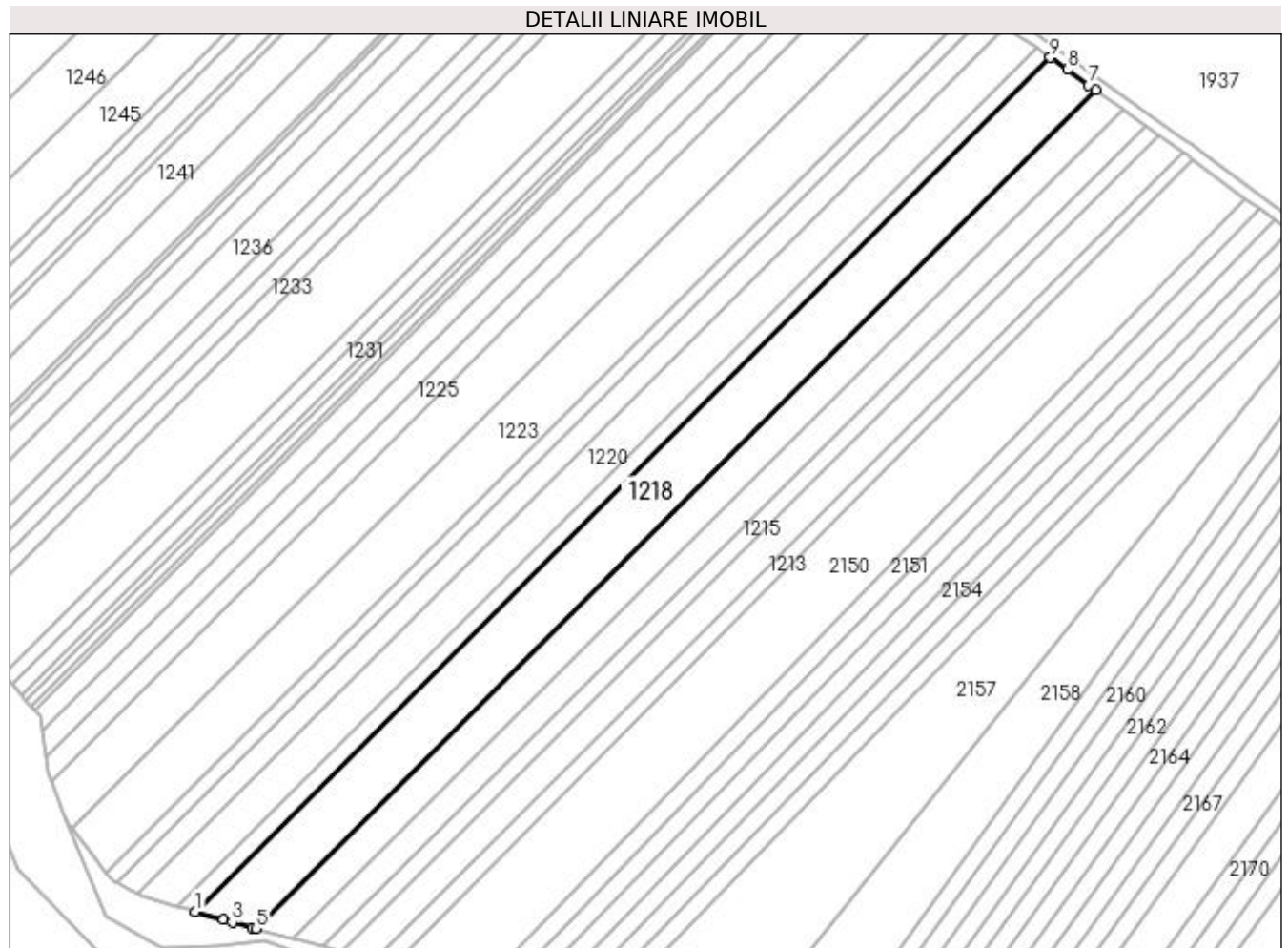
Inscrieri privind dezmembramintele dreptului de proprietate, drepturi reale de garanție și sarcini	Referințe
NU SUNT	

## Anexa Nr. 1 La Partea I

## Teren

Nr cadastral	Suprafața (mp)*	Observații / Referințe
	8.500	În TDP a fost înscris în mod eronat T12, corect fiind T2

\* Suprafața este determinată în planul de proiecție Stereo 70.



## Date referitoare la teren

Crt	Categorie folosință	Intra vilan	Suprafața (mp)	Tarla	Parcelă	Nr. topo	Observații / Referințe
1	arabil	NU	8.500	2	74	-	

## Lungime Segmente

1) Valorile lungimilor segmentelor sunt obținute din proiecție în plan.

Punct început	X / Y	Punct sfârșit	X / Y	Lungime segment (** (m)
1	432.922,493 302.112,729	2	432.932,731 302.109,826	10.642
2	432.932,731 302.109,826	3	432.935,794 302.108,958	3.184
3	432.935,794 302.108,958	4	432.943,072 302.106,985	7.541
4	432.943,072 302.106,985	5	432.944,358 302.106,636	1.333
5	432.944,358 302.106,636	6	433.246,131 302.407,731	426.292

Punct început	X / Y	Punct sfârșit	X / Y	Lungime segment (** (m)
6	433.246,131 302.407,731	7	433.243,6 302.409,535	3.108
7	433.243,6 302.409,535	8	433.235,893 302.415,028	9.464
8	433.235,893 302.415,028	9	433.229,815 302.419,36	7.464
9	433.229,815 302.419,36	1	432.922,493 302.112,729	434.131

\*\* Lungimile segmentelor sunt determinate în planul de proiecție Stereo 70 și sunt rotunjite la 1 milimetru.

\*\*\* Distanța dintre puncte este formată din segmente cumulate ce sunt mai mici decât valoarea 1 milimetru.





**DATE DESPRE IMOBILUL NR. 1219**

Oficiul de Cadastru și Publicitate Imobiliară DOLJ  
Biroul de Cadastru și Publicitate Imobiliară Craiova

**A. Partea I. Descrierea imobilului**

TEREN Extravilan

Adresa: Jud. Dolj, T2 P69

Nr. Crt	Nr cadastral Nr. topografic	Suprafața* (mp)	Observații / Referințe
A1		2.550	Sector cadastral:12 Teren neimprejmuit;

**B. Partea II. Proprietari și acte**

Inscrieri privitoare la dreptul de proprietate și alte drepturi reale	Referințe
/	
Act Administrativ nr. TDP 995-59538, din 11/03/1995 emis de CJSAPT DOLJ;	
B1	A1
Intabulare, drept de PROPRIETATE, dobândit prin Reconstituire, cota actuala 1/1, cota initiala 1/1 1) HAITA ELENA DEFUNCT:Da	

**C. Partea III. SARCINI .**

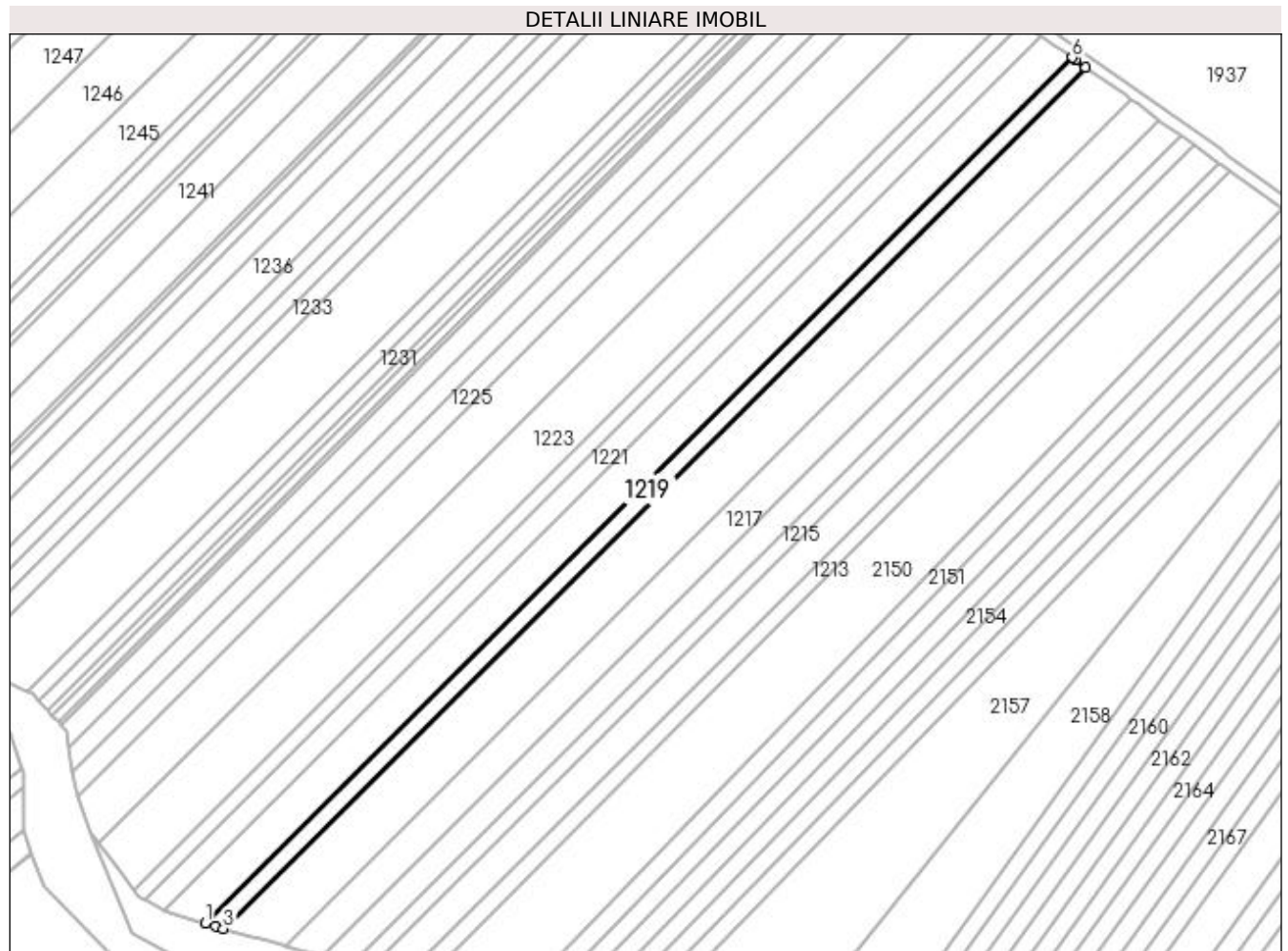
Inscrieri privind dezmembramintele dreptului de proprietate, drepturi reale de garanție și sarcini	Referințe
NU SUNT	

## Anexa Nr. 1 La Partea I

## Teren

Nr cadastral	Suprafața (mp)*	Observații / Referințe
	2.550	

\* Suprafața este determinată în planul de proiecție Stereo 70.



## Date referitoare la teren

Crt	Categorie folosință	Intra vilan	Suprafața (mp)	Tarla	Parcelă	Nr. topo	Observații / Referințe
1	arabil	NU	2.550	2	69	-	

## Lungime Segmente

1) Valorile lungimilor segmentelor sunt obținute din proiecție în plan.

Punct început	X / Y	Punct sfârșit	X / Y	Lungime segment (** (m)
1	432.916,035 302.114,56	2	432.919,762 302.113,503	3.874
2	432.919,762 302.113,503	3	432.922,493 302.112,729	2.839
3	432.922,493 302.112,729	4	433.229,815 302.419,36	434.131
4	433.229,815 302.419,36	5	433.226,162 302.421,964	4.486
5	433.226,162 302.421,964	6	433.224,977 302.422,809	1.455

Punct început	X / Y	Punct sfârșit	X / Y	Lungime segment (** (m)
6	433.224,977 302.422,809	1	432.916,035 302.114,56	436.42

\*\* Lungimile segmentelor sunt determinate în planul de proiecție Stereo 70 și sunt rotunjite la 1 milimetru.

\*\*\* Distanța dintre puncte este formată din segmente cumulate ce sunt mai mici decât valoarea 1 milimetru.



**DATE DESPRE IMOBILUL NR. 1220**

Oficiul de Cadastru și Publicitate Imobiliară DOLJ  
Biroul de Cadastru și Publicitate Imobiliară Craiova

**A. Partea I. Descrierea imobilului**

TEREN Extravilan

Adresa: Jud. Dolj, T2 P68

Nr. Crt	Nr cadastral Nr. topografic	Suprafața* (mp)	Observații / Referințe
A1		5.936	Sector cadastral:12 Teren neimprejmut;

**B. Partea II. Proprietari și acte**

Inscrieri privitoare la dreptul de proprietate și alte drepturi reale	Referințe
/	
Act Administrativ nr. TDP 1012-48563, din 20/03/1995 emis de CJSAPT DOLJ;	
B1	A1
Intabulare, drept de PROPRIETATE, dobândit prin Reconstituire, cota actuala 1/1, cota initiala 1/1	
1) STAN FLORICA, Lipsa CNP	
2) BADAN PETRE, Lipsa CNP	
3) BĂDAN CONSTATNIN, Lipsa CNP	

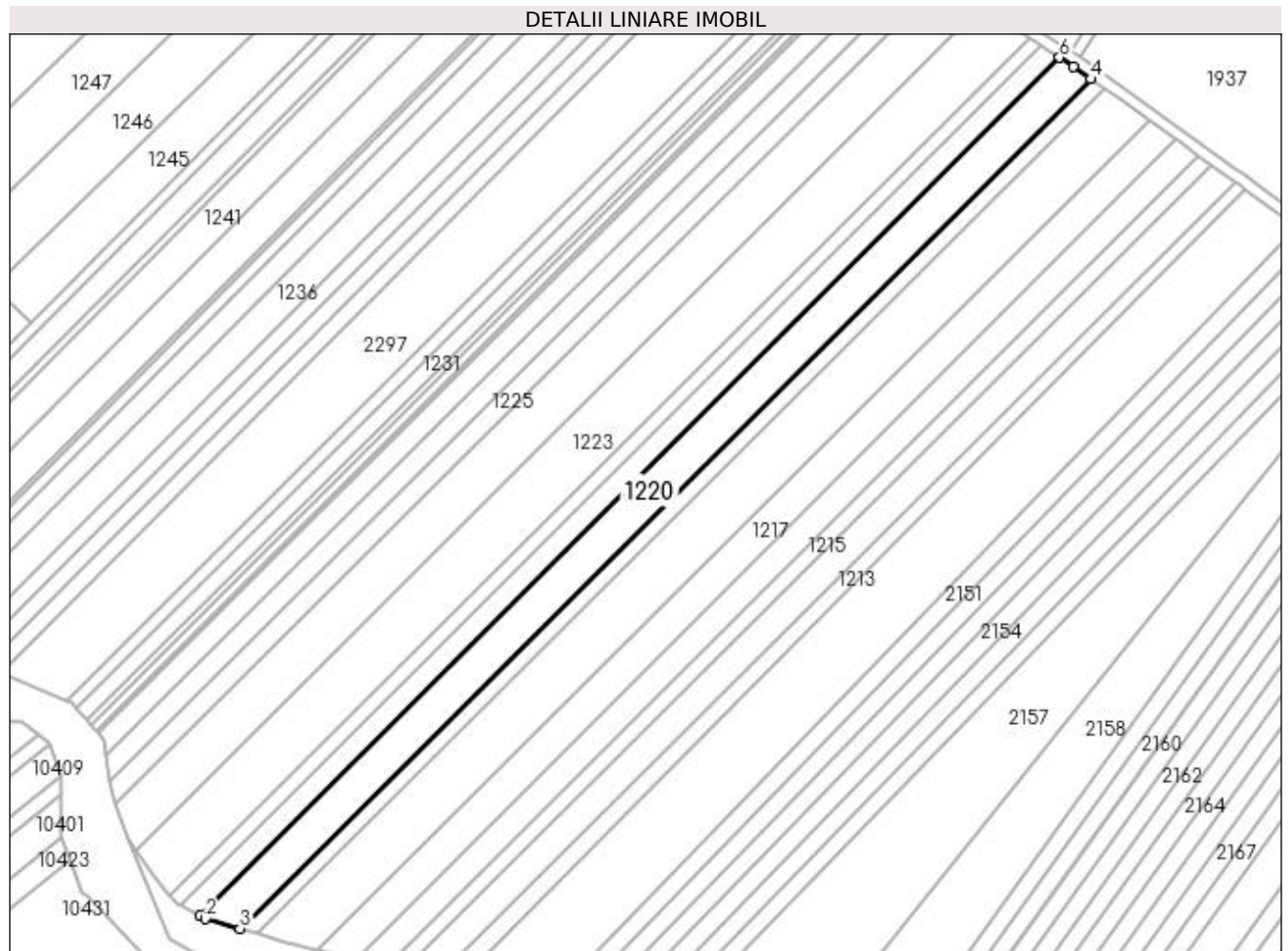
**C. Partea III. SARCINI .**

Inscrieri privind dezmembramintele dreptului de proprietate, drepturi reale de garanție și sarcini	Referințe
NU SUNT	

**Anexa Nr. 1 La Partea I****Teren**

Nr cadastral	Suprafața (mp)*	Observații / Referințe
	5.936	

\* Suprafața este determinată în planul de proiecție Stereo 70.

**Date referitoare la teren**

Crt	Categorie folosință	Intravilan	Suprafața (mp)	Tarla	Parcelă	Nr. topo	Observații / Referințe
1	arabil	NU	5.936	2	68	-	

**Lungime Segmente**

1) Valorile lungimilor segmentelor sunt obținute din proiecție în plan.

Punct început	X / Y	Punct sfârșit	X / Y	Lungime segment (** (m)
1	432.901,51 302.119,171	2	432.903,325 302.118,164	2.076
2	432.903,325 302.118,164	3	432.916,035 302.114,56	13.211
3	432.916,035 302.114,56	4	433.224,977 302.422,809	436.42
4	433.224,977 302.422,809	5	433.218,608 302.427,348	7.821
5	433.218,608 302.427,348	6	433.213,607 302.430,567	5.947

Punct început	X / Y	Punct sfârșit	X / Y	Lungime segment (** (m)
6	433.213,607 302.430,567	1	432.901,51 302.119,171	440.876

\*\* Lungimile segmentelor sunt determinate în planul de proiecție Stereo 70 și sunt rotunjite la 1 milimetru.

\*\*\* Distanța dintre puncte este formată din segmente cumulate ce sunt mai mici decât valoarea 1 milimetru.





**DATE DESPRE IMOBILUL NR. 1221**

Oficiul de Cadastru și Publicitate Imobiliară DOLJ  
Biroul de Cadastru și Publicitate Imobiliară Craiova

**A. Partea I. Descrierea imobilului**

TEREN Extravilan

Adresa: Jud. Dolj, T 2 P 67

Nr. Crt	Nr cadastral Nr. topografic	Suprafața* (mp)	Observații / Referințe
A1	33408	3.360	Sector cadastral:12 Teren neimprejmuit;

**B. Partea II. Proprietari și acte**

Inscrieri privitoare la dreptul de proprietate și alte drepturi reale		Referințe
<b>153265 / 18/06/2021</b>		
Act Administrativ nr. TDP 1136-1364, din 07/05/1997 emis de CJ DOLJ (act notarial nr CM nr. 45 din 14.11.2018, emis de Teodora Vladoianu,);		
B1	Intabulare, drept de PROPRIETATE, dobandit prin Reconstituire, cota actuala 1/1, cota initiala 1/1 1) <b>GREJDAN MARIANA</b> <i>OBSERVATII: def Cocos Traian, Cocos Eugenia</i>	A1

**C. Partea III. SARCINI .**

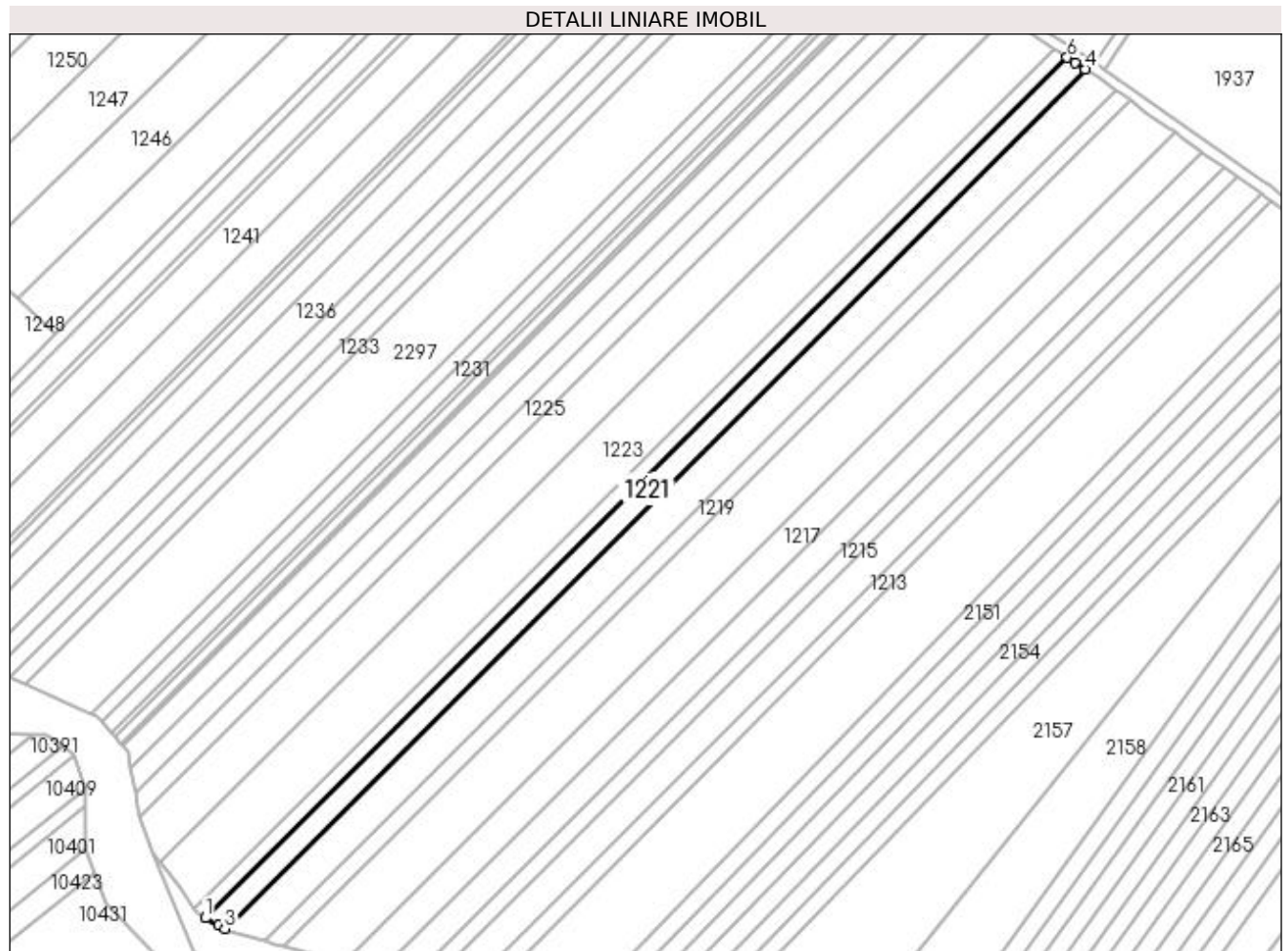
Inscrieri privind dezmembramintele dreptului de proprietate, drepturi reale de garanție și sarcini	Referințe
NU SUNT	

## Anexa Nr. 1 La Partea I

## Teren

Nr cadastral	Suprafața (mp)*	Observații / Referințe
33408	3.360	

\* Suprafața este determinată în planul de proiecție Stereo 70.



## Date referitoare la teren

Crt	Categorie folosință	Intra vilan	Suprafața (mp)	Tarla	Parcelă	Nr. topo	Observații / Referințe
1	arabil	NU	3.360	2	67	-	

## Lungime Segmente

1) Valorile lungimilor segmentelor sunt obținute din proiecție în plan.

Punct început	X / Y	Punct sfârșit	X / Y	Lungime segment (** (m)
1	432.894,582 302.123,018	2	432.899,284 302.120,407	5.378
2	432.899,284 302.120,407	3	432.901,51 302.119,171	2.546
3	432.901,51 302.119,171	4	433.213,607 302.430,567	440.876
4	433.213,607 302.430,567	5	433.209,804 302.433,016	4.523
5	433.209,804 302.433,016	6	433.207,053 302.434,787	3.272

Punct început	X / Y	Punct sfârșit	X / Y	Lungime segment (** (m)
6	433.207,053 302.434,787	1	432.894,582 302.123,018	441.405

\*\* Lungimile segmentelor sunt determinate în planul de proiecție Stereo 70 și sunt rotunjite la 1 milimetru.

\*\*\* Distanța dintre puncte este formată din segmente cumulate ce sunt mai mici decât valoarea 1 milimetru.



**DATE DESPRE IMOBILUL NR. 1222**

Oficiul de Cadastru și Publicitate Imobiliară DOLJ  
Biroul de Cadastru și Publicitate Imobiliară Craiova

**A. Partea I. Descrierea imobilului**

TEREN Extravilan

Nr. CF vechi:37  
Nr. cadastral vechi:45

Adresa: Jud. Dolj, T2, P 65/2

Nr. Crt	Nr cadastral Nr. topografic	Suprafața* (mp)	Observații / Referințe
A1	31729	Din acte: 2.400 Masurata: 2.339	Sector cadastral:12 Teren neimprejmuit; În TDP a fost înscris în mod eronat T12, corect fiind T2

**B. Partea II. Proprietari și acte**

Inscrieri privitoare la dreptul de proprietate și alte drepturi reale		Referințe
<b>32340 / 30/11/2005</b>		
Act Notarial nr. 4395, din 29/11/2005 emis de NP Sandu Cosmin (incheiere de i.e.m nr 10261/30.11.2005 NP Sandu Cosmin);		
B1	Intabulare, drept de PROPRIETATE, dobandit prin Conventie, cota actuala 1/1, cota initiala 1/1 1) <b>DOVAN SORIN LUCIAN</b> , Lipsa CNP; necasatorit	A1

**C. Partea III. SARCINI .**

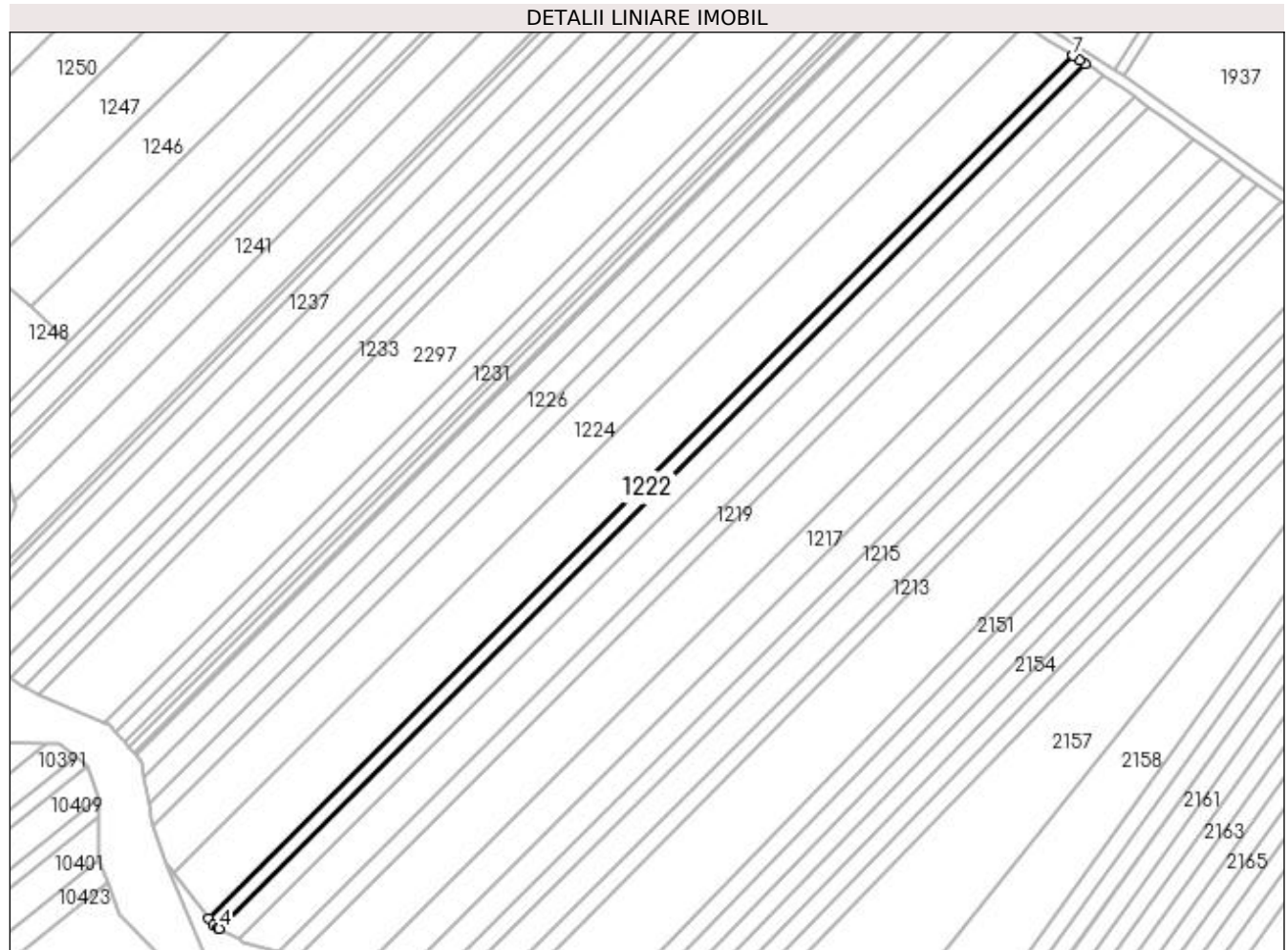
Inscrieri privind dezmembramintele dreptului de proprietate, drepturi reale de garanție și sarcini	Referințe
NU SUNT	

## Anexa Nr. 1 La Partea I

## Teren

Nr cadastral	Suprafața (mp)*	Observații / Referințe
31729	Din acte: 2.400 Masurata: 2.339	În TDP a fost înscris în mod eronat T12, corect fiind T2

\* Suprafața este determinată în planul de proiecție Stereo 70.



## Date referitoare la teren

Crt	Categorie folosință	Intra vilan	Suprafața (mp)	Tarla	Parcelă	Nr. topo	Observații / Referințe
1	arabil	NU	2.339	2	65/2	-	

## Lungime Segmente

1) Valorile lungimilor segmentelor sunt obținute din proiecție în plan.

Punct început	X / Y	Punct sfârșit	X / Y	Lungime segment (** (m)
1	432.890,581 302.126,513	2	432.892,256 302.124,309	2.768
2	432.892,256 302.124,309	3	432.894,029 302.123,325	2.028
3	432.894,029 302.123,325	4	432.894,582 302.123,018	0.633
4	432.894,582 302.123,018	5	433.207,053 302.434,787	441.405
5	433.207,053 302.434,787	6	433.204,831 302.436,218	2.643

Punct început	X / Y	Punct sfârșit	X / Y	Lungime segment (** (m)
6	433.204,831 302.436,218	7	433.202,492 302.437,724	2.782
7	433.202,492 302.437,724	1	432.890,581 302.126,513	440.614

\*\* Lungimile segmentelor sunt determinate în planul de proiecție Stereo 70 și sunt rotunjite la 1 milimetru.

\*\*\* Distanța dintre puncte este formată din segmente cumulate ce sunt mai mici decât valoarea 1 milimetru.





**DATE DESPRE IMOBILUL NR. 1223**

Oficiul de Cadastru și Publicitate Imobiliară DOLJ  
Biroul de Cadastru și Publicitate Imobiliară Craiova

**A. Partea I. Descrierea imobilului**

TEREN Extravilan

Nr. CF vechi:40  
Nr. cadastral vechi:50

Adresa: Jud. Dolj, T2, P 65/1

Nr. Crt	Nr cadastral Nr. topografic	Suprafața* (mp)	Observații / Referințe
A1	31726	Din acte: 9.200 Masurata: 8.959	Sector cadastral:12 Teren neimprejmuit; În TDP a fost înscris în mod eronat T12, corect fiind T2

**B. Partea II. Proprietari și acte**

Inscrieri privitoare la dreptul de proprietate și alte drepturi reale		Referințe
<b>32339 / 30/11/2005</b>		
Act Notarial nr. 4392, din 29/11/2005 emis de NP Sandu Cosmin;		
B1	Intabulare, drept de PROPRIETATE, dobandit prin Conventie, cota actuala 1/1, cota initiala 1/1 1) DOVAN SORIN LUCIAN, Lipsa CNP	A1

**C. Partea III. SARCINI .**

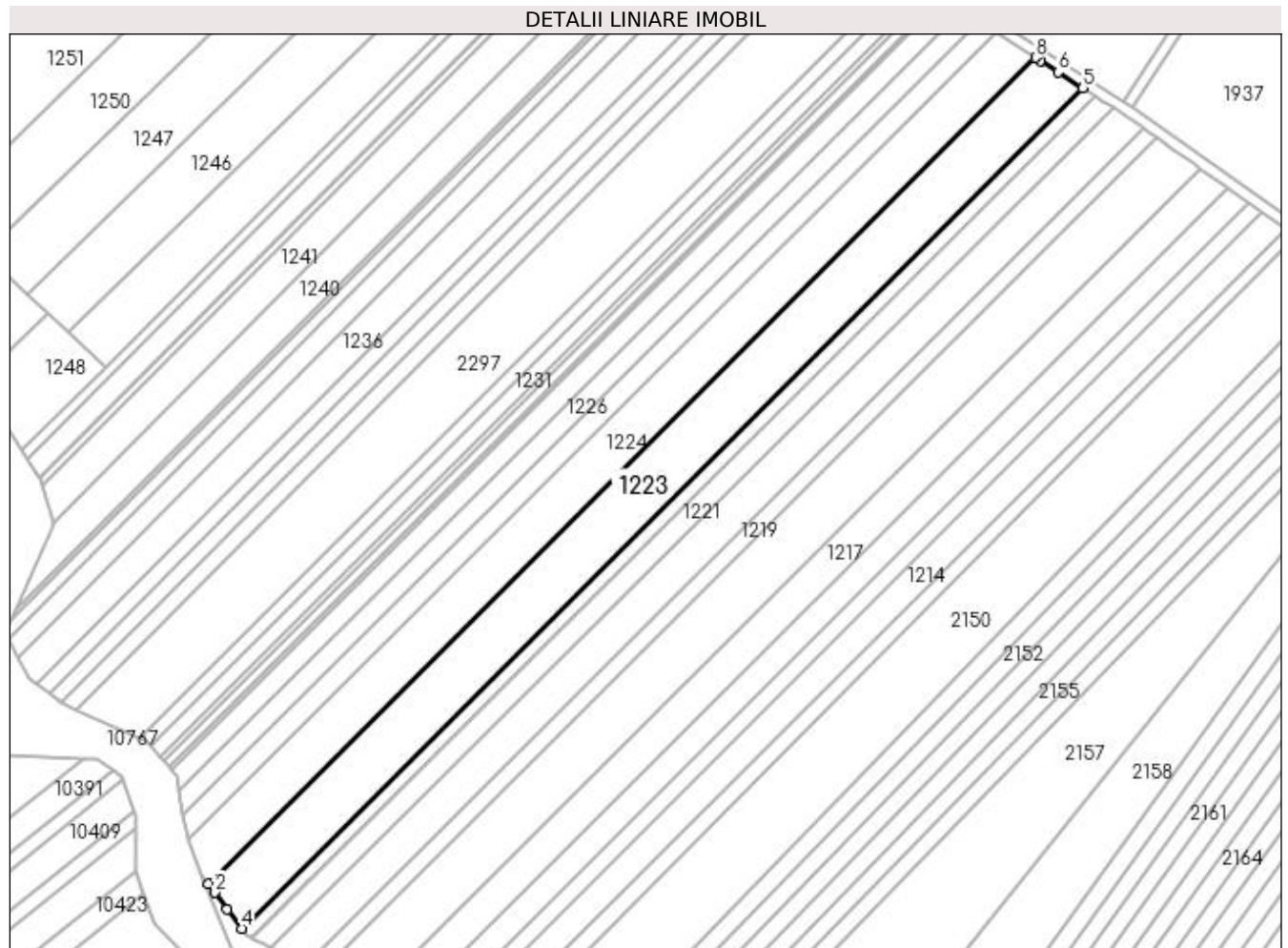
Inscrieri privind dezmembramintele dreptului de proprietate, drepturi reale de garanție și sarcini	Referințe
NU SUNT	

## Anexa Nr. 1 La Partea I

## Teren

Nr cadastral	Suprafața (mp)*	Observații / Referințe
31726	Din acte: 9.200 Masurata: 8.959	În TDP a fost înscris în mod eronat T12, corect fiind T2

\* Suprafața este determinată în planul de proiecție Stereo 70.



## Date referitoare la teren

Crt	Categorie folosință	Intra vilan	Suprafața (mp)	Tarla	Parcelă	Nr. topo	Observații / Referințe
1	arabil	NU	8.959	2	65/1	-	

## Lungime Segmente

1) Valorile lungimilor segmentelor sunt obținute din proiecție în plan.

Punct început	X / Y	Punct sfârșit	X / Y	Lungime segment (** (m)
1	432.878,066 302.142,987	2	432.880,486 302.139,802	4.0
2	432.880,486 302.139,802	3	432.885,196 302.133,602	7.786
3	432.885,196 302.133,602	4	432.890,581 302.126,513	8.902
4	432.890,581 302.126,513	5	433.202,492 302.437,724	440.614
5	433.202,492 302.437,724	6	433.193,218 302.443,696	11.03

Punct început	X / Y	Punct sfârșit	X / Y	Lungime segment (** (m)
6	433.193,218 302.443,696	7	433.186,588 302.447,964	7.885
7	433.186,588 302.447,964	8	433.184,85 302.449,083	2.067
8	433.184,85 302.449,083	1	432.878,066 302.142,987	433.372

\*\* Lungimile segmentelor sunt determinate în planul de proiecție Stereo 70 și sunt rotunjite la 1 milimetru.

\*\*\* Distanța dintre puncte este formată din segmente cumulate ce sunt mai mici decât valoarea 1 milimetru.



**DATE DESPRE IMOBILUL NR. 1224**

Oficiul de Cadastru și Publicitate Imobiliară DOLJ  
Biroul de Cadastru și Publicitate Imobiliară Craiova

**A. Partea I. Descrierea imobilului**

TEREN Extravilan

Nr. CF vechi:36  
Nr. cadastral vechi:49

Adresa: Jud. Dolj, T2, P 65

Nr. Crt	Nr cadastral Nr. topografic	Suprafața* (mp)	Observații / Referințe
A1	31730	Din acte: 7.435 Masurata: 7.241	Sector cadastral:12 Teren neimprejmuit; În TDP a fost înscris în mod eronat T12, corect fiind T2

**B. Partea II. Proprietari și acte**

Inscrieri privitoare la dreptul de proprietate și alte drepturi reale		Referințe
<b>32340 / 30/11/2005</b>		
Act Notarial nr. 4395, din 29/11/2005 emis de NP Sandu Cosmin (incheiere de i.e.m nr 10261/30.11.2005 NP Sandu Cosmin);		
B1	Intabulare, drept de PROPRIETATE, dobandit prin Conventie, cota actuala 1/1, cota initiala 1/1 1) <b>DOVAN SORIN LUCIAN</b> , Lipsa CNP; necasatorit	A1

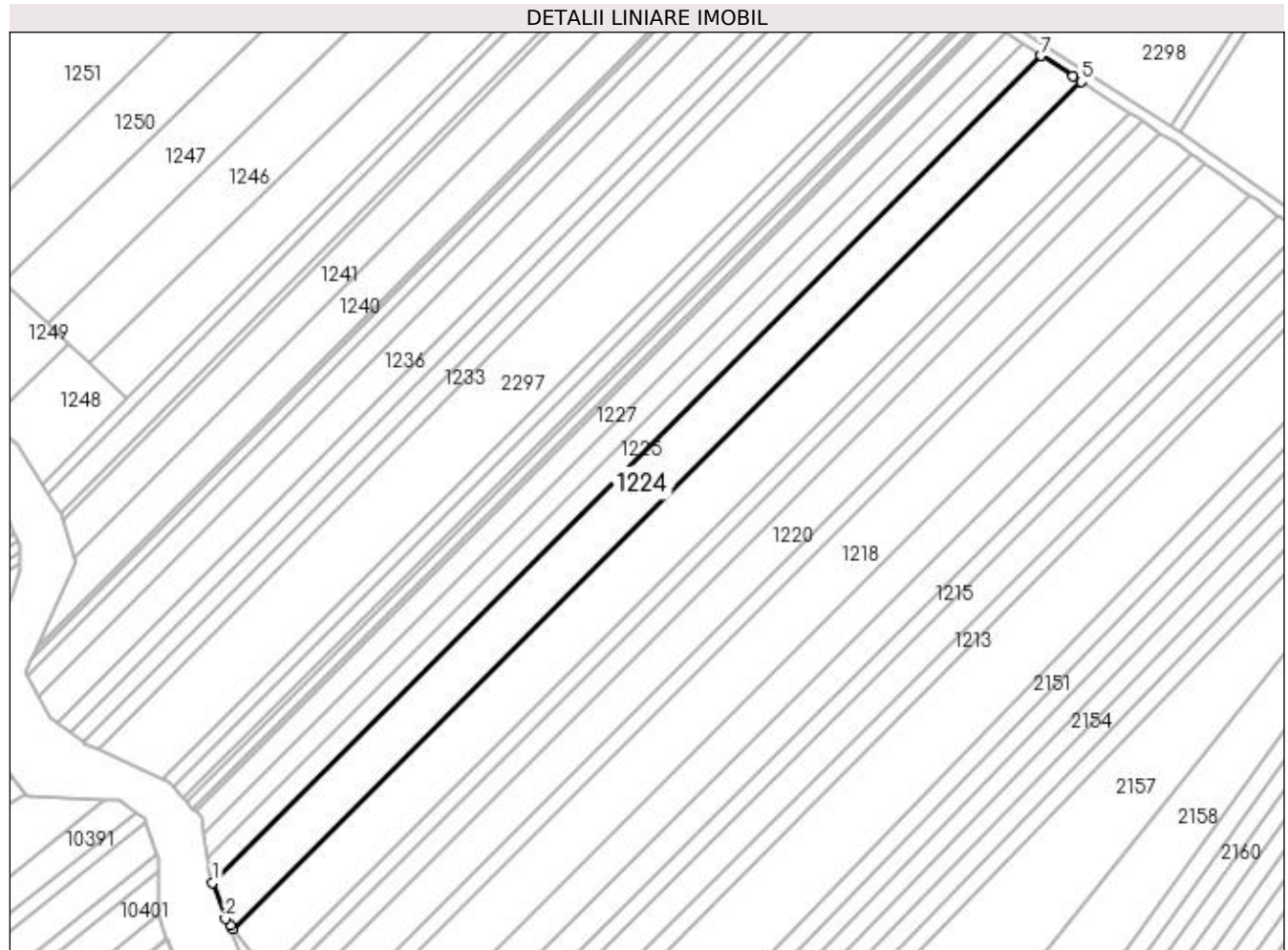
**C. Partea III. SARCINI .**

Inscrieri privind dezmembramintele dreptului de proprietate, drepturi reale de garanție și sarcini	Referințe
NU SUNT	

**Anexa Nr. 1 La Partea I****Teren**

Nr cadastral	Suprafața (mp)*	Observații / Referințe
31730	Din acte: 7.435 Masurata: 7.241	În TDP a fost înscris în mod eronat T12, corect fiind T2

\* Suprafața este determinată în planul de proiecție Stereo 70.

**Date referitoare la teren**

Crt	Categorie folosință	Intravilan	Suprafața (mp)	Tarla	Parcelă	Nr. topo	Observații / Referințe
1	arabil	NU	7.241	2	65	-	

**Lungime Segmente**

1) Valorile lungimilor segmentelor sunt obținute din proiecție în plan.

Punct început	X / Y	Punct sfârșit	X / Y	Lungime segment (** (m)
1	432.870,843 302.159,636	2	432.875,341 302.146,575	13.814
2	432.875,341 302.146,575	3	432.877,189 302.144,142	3.055
3	432.877,189 302.144,142	4	432.878,066 302.142,987	1.45
4	432.878,066 302.142,987	5	433.184,85 302.449,083	433.372
5	433.184,85 302.449,083	6	433.181,949 302.450,951	3.45

Punct început	X / Y	Punct sfârșit	X / Y	Lungime segment (** (m)
6	433.181,949 302.450,951	7	433.170,319 302.458,439	13.832
7	433.170,319 302.458,439	1	432.870,843 302.159,636	423.047

\*\* Lungimile segmentelor sunt determinate în planul de proiecție Stereo 70 și sunt rotunjite la 1 milimetru.

\*\*\* Distanța dintre puncte este formată din segmente cumulate ce sunt mai mici decât valoarea 1 milimetru.





**DATE DESPRE IMOBILUL NR. 1225**

Oficiul de Cadastru și Publicitate Imobiliară DOLJ  
Biroul de Cadastru și Publicitate Imobiliară Craiova

**A. Partea I. Descrierea imobilului**

TEREN Extravilan

Adresa: Jud. Dolj, T2 P64

Nr. Crt	Nr cadastral Nr. topografic	Suprafața* (mp)	Observații / Referințe
A1		3.120	Sector cadastral:12 Teren neimprejmuit; În TDP a fost înscris în mod eronat T12, corect fiind T2

**B. Partea II. Proprietari și acte**

Inscrieri privitoare la dreptul de proprietate și alte drepturi reale		Referințe
/		
Act Administrativ nr. TDP 597-2198, din 04/05/1994 emis de CJS DAPT DOLJ;		
B1	Intabulare, drept de PROPRIETATE, dobandit prin Reconstituire, cota actuala 1/1, cota initiala 1/1 1) MITRUȚ ION, Lipsa CNP DEFUNCT:Da	A1

**C. Partea III. SARCINI .**

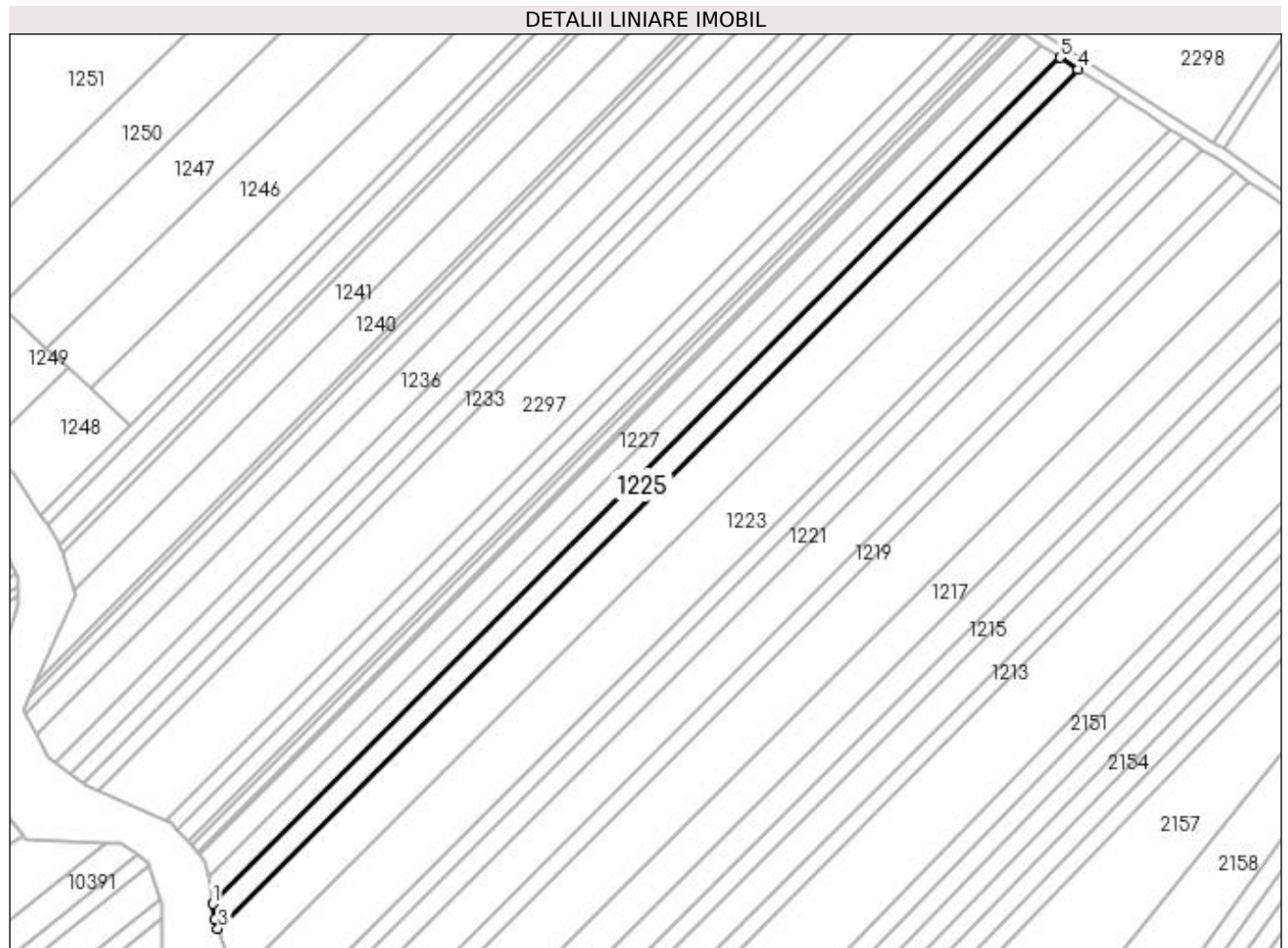
Inscrieri privind dezmembramintele dreptului de proprietate, drepturi reale de garanție și sarcini	Referințe
NU SUNT	

## Anexa Nr. 1 La Partea I

## Teren

Nr cadastral	Suprafața (mp)*	Observații / Referințe
	3.120	În TDP a fost înscris în mod eronat T12, corect fiind T2

\* Suprafața este determinată în planul de proiecție Stereo 70.



## Date referitoare la teren

Crt	Categorie folosință	Intra vilan	Suprafața (mp)	Tarla	Parcelă	Nr. topo	Observații / Referințe
1	arabil	NU	3.120	2	64	-	

## Lungime Segmente

1) Valorile lungimilor segmentelor sunt obținute din proiecție în plan.

Punct început	X / Y	Punct sfârșit	X / Y	Lungime segment (** (m)
1	432.868,915 302.168,203	2	432.869,765 302.162,768	5.501
2	432.869,765 302.162,768	3	432.870,843 302.159,636	3.312
3	432.870,843 302.159,636	4	433.170,319 302.458,439	423.047
4	433.170,319 302.458,439	5	433.163,928 302.462,554	7.601
5	433.163,928 302.462,554	1	432.868,915 302.168,203	416.744

**\*\* Lungimile segmentelor sunt determinate în planul de proiecție Stereo 70 și sunt rotunjite la 1 milimetru.**

**\*\*\* Distanța dintre puncte este formată din segmente cumulate ce sunt mai mici decât valoarea 1 milimetru.**



**DATE DESPRE IMOBILUL NR. 1226**

Oficiul de Cadastru și Publicitate Imobiliară DOLJ  
Biroul de Cadastru și Publicitate Imobiliară Craiova

**A. Partea I. Descrierea imobilului**

TEREN Extravilan

Adresa: Jud. Dolj, T2 P63

Nr. Crt	Nr cadastral Nr. topografic	Suprafața* (mp)	Observații / Referințe
A1		3.104	Sector cadastral:12 Teren neimprejmuit; În TDP a fost înscris în mod eronat T10, corect fiind T2

**B. Partea II. Proprietari și acte**

Inscrieri privitoare la dreptul de proprietate și alte drepturi reale		Referințe
/		
Act Administrativ nr. TDP 1237-2179, din 07/12/1998 emis de CJS DAPT DOLJ;		
B1	Intabulare, drept de PROPRIETATE, dobândit prin Reconstituire, cota actuala 1/1, cota initiala 1/1 1) MITRUȚ ANICA, Lipsa CNP	A1


**C. Partea III. SARCINI .**

Inscrieri privind dezmembramintele dreptului de proprietate, drepturi reale de garanție și sarcini	Referințe
NU SUNT	

**Anexa Nr. 1 La Partea I****Teren**

Nr cadastral	Suprafața (mp)*	Observații / Referințe
	3.104	În TDP a fost înscris în mod eronat T10, corect fiind T2

\* Suprafața este determinată în planul de proiecție Stereo 70.

**Date referitoare la teren**

Crt	Categorie folosință	Intra vilan	Suprafața (mp)	Tarla	Parcelă	Nr. topo	Observații / Referințe
1	arabil	NU	3.104	2	63	-	

**Lungime Segmente**

1) Valorile lungimilor segmentelor sunt obținute din proiecție în plan.

Punct început	X / Y	Punct sfârșit	X / Y	Lungime segment (** (m)
1	432.867,478 302.177,382	2	432.868,915 302.168,203	9.291
2	432.868,915 302.168,203	3	433.163,928 302.462,554	416.744
3	433.163,928 302.462,554	4	433.163,868 302.462,593	0.072
4	433.163,868 302.462,593	5	433.157,464 302.466,716	7.616
5	433.157,464 302.466,716	1	432.867,478 302.177,382	409.641

**\*\* Lungimile segmentelor sunt determinate în planul de proiecție Stereo 70 și sunt rotunjite la 1 milimetru.**

**\*\*\* Distanța dintre puncte este formată din segmente cumulate ce sunt mai mici decât valoarea 1 milimetru.**





**DATE DESPRE IMOBILUL NR. 1227**

Oficiul de Cadastru și Publicitate Imobiliară DOLJ  
 Biroul de Cadastru și Publicitate Imobiliară Craiova

**A. Partea I. Descrierea imobilului**

TEREN Extravilan

Adresa: Jud. Dolj, T2 P61

Nr. Crt	Nr cadastral Nr. topografic	Suprafața* (mp)	Observații / Referințe
A1	31931	3.120	Sector cadastral:12 Teren neimprejmuit;

**B. Partea II. Proprietari și acte**

Inscrieri privitoare la dreptul de proprietate și alte drepturi reale		Referințe
<b>90361 / 07/07/2016</b>		
Act Notarial nr. CONTRACT DE VANZARE AUT NR.1033, din 07/07/2016 emis de NP Ghizdavu Stela;		
B1	Intabulare, drept de PROPRIETATE, dobandit prin Conventie, cota actuala 1/1, cota initiala 1/1 1) STAMIN DORU NICUSOR 2) STAMIN ELENA	A1

**C. Partea III. SARCINI .**

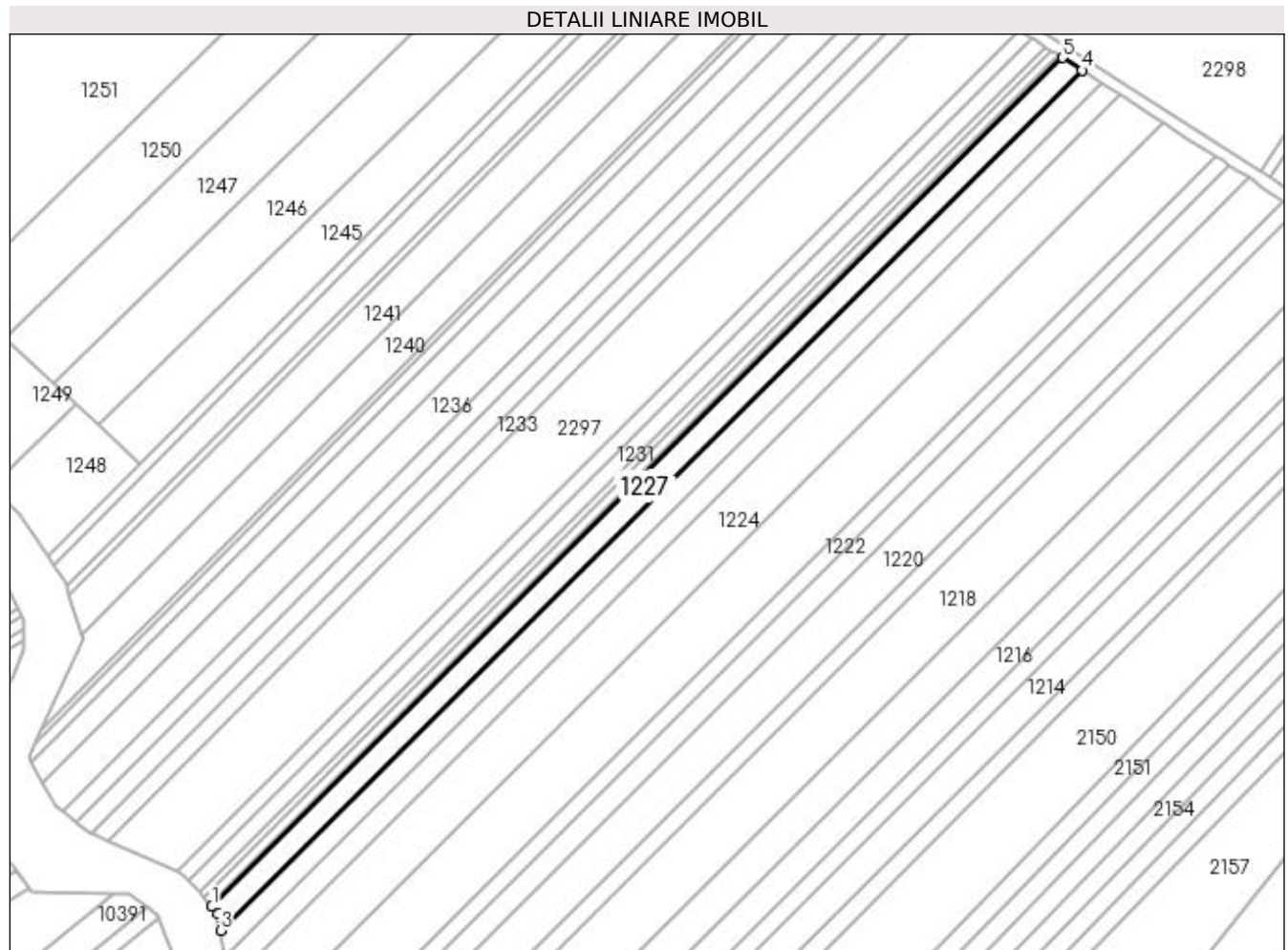
Inscrieri privind dezmembramintele dreptului de proprietate, drepturi reale de garanție și sarcini	Referințe
NU SUNT	

## Anexa Nr. 1 La Partea I

## Teren

Nr cadastral	Suprafața (mp)*	Observații / Referințe
31931	3.120	

\* Suprafața este determinată în planul de proiecție Stereo 70.



## Date referitoare la teren

Crt	Categorie folosință	Intra vilan	Suprafața (mp)	Tarla	Parcelă	Nr. topo	Observații / Referințe
1	arabil	NU	3.120	2	61	-	

## Lungime Segmente

1) Valorile lungimilor segmentelor sunt obținute din proiecție în plan.

Punct început	X / Y	Punct sfârșit	X / Y	Lungime segment (** (m)
1	432.864,577 302.185,332	2	432.866,587 302.183,077	3.021
2	432.866,587 302.183,077	3	432.867,478 302.177,382	5.764
3	432.867,478 302.177,382	4	433.157,464 302.466,716	409.641
4	433.157,464 302.466,716	5	433.150,857 302.470,969	7.858
5	433.150,857 302.470,969	1	432.864,577 302.185,332	404.407

**\*\* Lungimile segmentelor sunt determinate în planul de proiecție Stereo 70 și sunt rotunjite la 1 milimetru.**

**\*\*\* Distanța dintre puncte este formată din segmente cumulate ce sunt mai mici decât valoarea 1 milimetru.**



**DATE DESPRE IMOBILUL NR. 1228**

Oficiul de Cadastru și Publicitate Imobiliară DOLJ  
Biroul de Cadastru și Publicitate Imobiliară Craiova

**A. Partea I. Descrierea imobilului**

TEREN Extravilan

Adresa: Jud. Dolj, T2 P59/1

Nr. Crt	Nr cadastral Nr. topografic	Suprafața* (mp)	Observații / Referințe
A1		498	Sector cadastral:12 Teren neimprejmuit; În TDP a fost înscris în mod eronat T12, corect fiind T2

**B. Partea II. Proprietari și acte**

Inscrieri privitoare la dreptul de proprietate și alte drepturi reale		Referințe
/		
Act Administrativ nr. TDP 586-2198, din 11/04/1994 emis de CJS DAPT DOLJ;		
B1	Intabulare, drept de PROPRIETATE, dobandit prin Reconstituire, cota actuala 1/1, cota initiala 1/1 1) GHEORGHICA ION, Lipsa CNP	A1

**C. Partea III. SARCINI .**

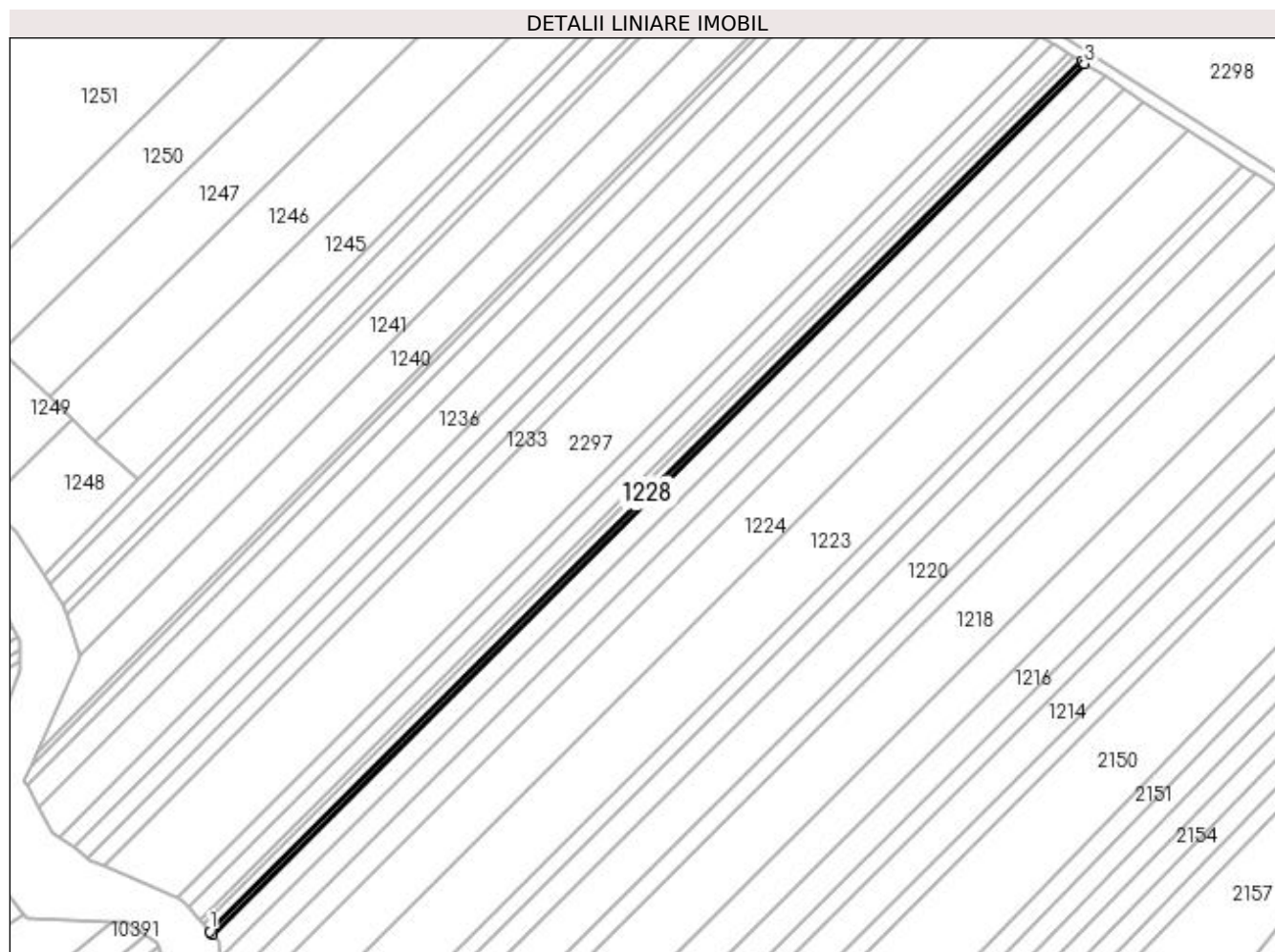
Inscrieri privind dezmembramintele dreptului de proprietate, drepturi reale de garanție și sarcini	Referințe
NU SUNT	

## Anexa Nr. 1 La Partea I

## Teren

Nr cadastral	Suprafața (mp)*	Observații / Referințe
	498	În TDP a fost înscris în mod eronat T12, corect fiind T2

\* Suprafața este determinată în planul de proiecție Stereo 70.



## Date referitoare la teren

Crt	Categorie folosință	Intra vilan	Suprafața (mp)	Tarla	Parcelă	Nr. topo	Observații / Referințe
1	arabil	NU	498	2	59/1	-	

## Lungime Segmente

1) Valorile lungimilor segmentelor sunt obținute din proiecție în plan.

Punct început	X / Y	Punct sfârșit	X / Y	Lungime segment (** (m)
1	432.863,756 302.186,253	2	432.864,577 302.185,332	1.234
2	432.864,577 302.185,332	3	433.150,857 302.470,969	404.407
3	433.150,857 302.470,969	4	433.149,797 302.471,652	1.261
4	433.149,797 302.471,652	1	432.863,756 302.186,253	404.069

**\*\* Lungimile segmentelor sunt determinate în planul de proiecție Stereo 70 și sunt rotunjite la 1 milimetru.**

**\*\*\* Distanța dintre puncte este formată din segmente cumulate ce sunt mai mici decât valoarea 1 milimetru.**





**DATE DESPRE IMOBILUL NR. 1229**

Oficiul de Cadastru și Publicitate Imobiliară DOLJ  
Biroul de Cadastru și Publicitate Imobiliară Craiova

**A. Partea I. Descrierea imobilului**

TEREN Extravilan

Adresa: Jud. Dolj, T2 P590

Nr. Crt	Nr cadastral Nr. topografic	Suprafața* (mp)	Observații / Referințe
A1		1.280	Sector cadastral:12 Teren neimprejmuit;

**B. Partea II. Proprietari și acte**

Inscrieri privitoare la dreptul de proprietate și alte drepturi reale	Referințe
/	
Act Administrativ nr. TDP 985-59538, din 09/03/1995 emis de CJSAPT DOLJ;	
B1	A1
Intabulare, drept de PROPRIETATE, dobândit prin Reconstituire, cota actuala 1/1, cota initiala 1/1 1) MĂICĂNESCU NICOLAE, Lipsa CNP	

**C. Partea III. SARCINI .**


Inscrieri privind dezmembramintele dreptului de proprietate, drepturi reale de garanție și sarcini	Referințe
NU SUNT	

## Anexa Nr. 1 La Partea I

## Teren

Nr cadastral	Suprafața (mp)*	Observații / Referințe
	1.280	

\* Suprafața este determinată în planul de proiecție Stereo 70.



## Date referitoare la teren

Crt	Categorie folosință	Intra vilan	Suprafața (mp)	Tarla	Parcelă	Nr. topo	Observații / Referințe
1	arabil	NU	1.280	2	590	-	

## Lungime Segmente

1) Valorile lungimilor segmentelor sunt obținute din proiecție în plan.

Punct început	X / Y	Punct sfârșit	X / Y	Lungime segment (** (m)
1	432.861,643 302.188,624	2	432.863,756 302.186,253	3.176
2	432.863,756 302.186,253	3	433.149,797 302.471,652	404.069
3	433.149,797 302.471,652	4	433.148,683 302.472,369	1.325
4	433.148,683 302.472,369	5	433.147,068 302.473,409	1.921
5	433.147,068 302.473,409	1	432.861,643 302.188,624	403.2

**\*\* Lungimile segmentelor sunt determinate în planul de proiecție Stereo 70 și sunt rotunjite la 1 milimetru.**

**\*\*\* Distanța dintre puncte este formată din segmente cumulate ce sunt mai mici decât valoarea 1 milimetru.**



**DATE DESPRE IMOBILUL NR. 1230**

Oficiul de Cadastru și Publicitate Imobiliară DOLJ  
Biroul de Cadastru și Publicitate Imobiliară Craiova

**A. Partea I. Descrierea imobilului**

TEREN Extravilan

Adresa: Jud. Dolj, T2 P58

Nr. Crt	Nr cadastral Nr. topografic	Suprafața* (mp)	Observații / Referințe
A1		800	Sector cadastral:12 Teren neimprejmuit;

**B. Partea II. Proprietari și acte**

Inscrieri privitoare la dreptul de proprietate și alte drepturi reale	Referințe
/	
Act Notarial nr. CM nr. 160, din 06/08/1999 emis de BNP Găgeatu Ilie;	
B1	A1
Intabulare, drept de PROPRIETATE, dobândit prin Succesiune, cota actuala 1/1, cota initiala 1/1 1) BĂDAN ILIE	

**C. Partea III. SARCINI .**

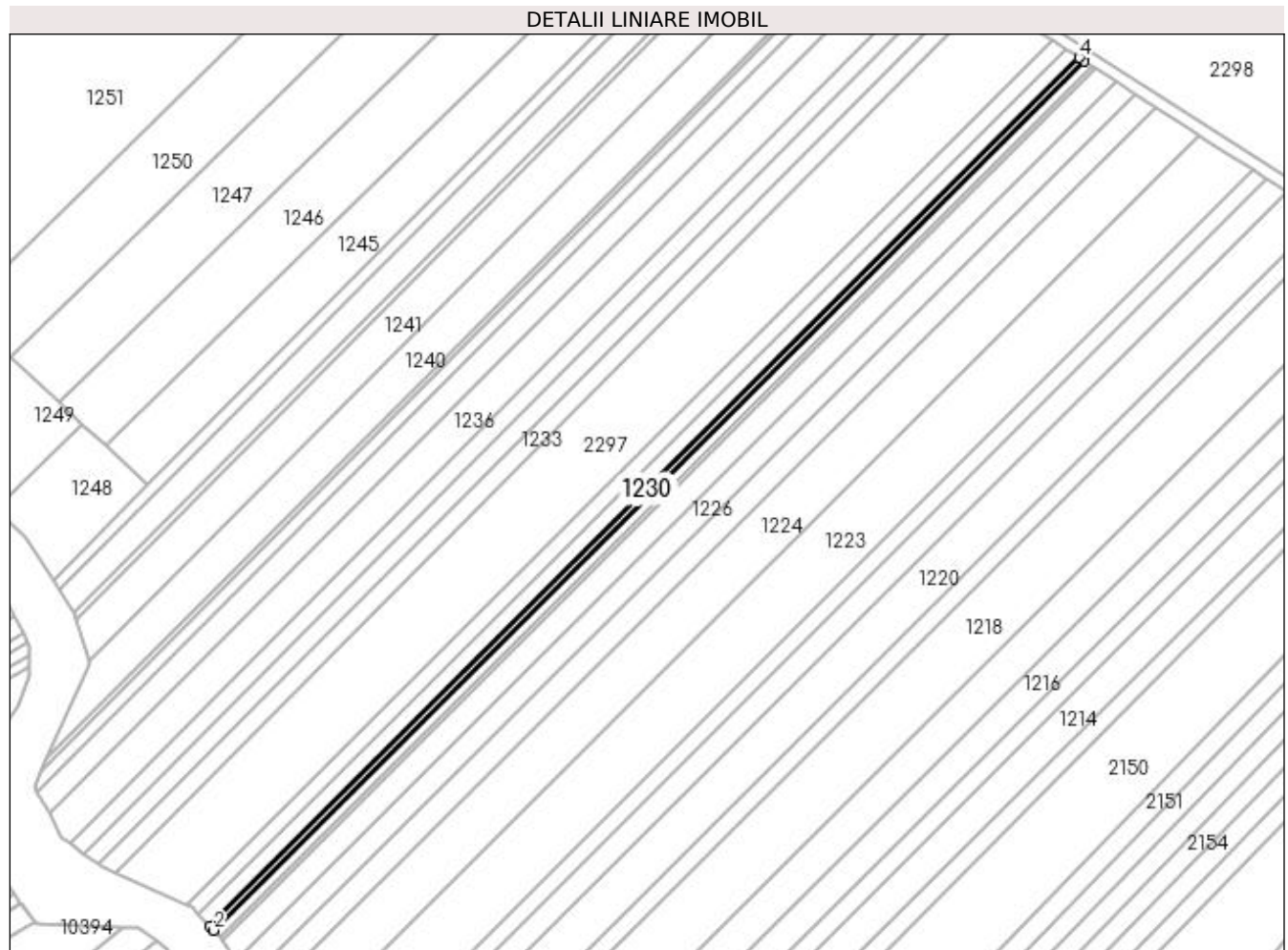
Inscrieri privind dezmembramintele dreptului de proprietate, drepturi reale de garanție și sarcini	Referințe
NU SUNT	

## Anexa Nr. 1 La Partea I

## Teren

Nr cadastral	Suprafața (mp)*	Observații / Referințe
	800	

\* Suprafața este determinată în planul de proiecție Stereo 70.



## Date referitoare la teren

Crt	Categorie folosință	Intra vilan	Suprafața (mp)	Tarla	Parcelă	Nr. topo	Observații / Referințe
1	arabil	NU	800	2	58	-	

## Lungime Segmente

1) Valorile lungimilor segmentelor sunt obținute din proiecție în plan.

Punct început	X / Y	Punct sfârșit	X / Y	Lungime segment (** (m)
1	432.860,319 302.190,109	2	432.861,643 302.188,624	1.99
2	432.861,643 302.188,624	3	433.147,068 302.473,409	403.2
3	433.147,068 302.473,409	4	433.145,36 302.474,509	2.032
4	433.145,36 302.474,509	1	432.860,319 302.190,109	402.656

**\*\* Lungimile segmentelor sunt determinate în planul de proiecție Stereo 70 și sunt rotunjite la 1 milimetru.**

**\*\*\* Distanța dintre puncte este formată din segmente cumulate ce sunt mai mici decât valoarea 1 milimetru.**





**DATE DESPRE IMOBILUL NR. 1231**

Oficiul de Cadastru și Publicitate Imobiliară DOLJ  
Biroul de Cadastru și Publicitate Imobiliară Craiova

**A. Partea I. Descrierea imobilului**

TEREN Extravilan

Adresa: Jud. Dolj, T2 P57

Nr. Crt	Nr cadastral Nr. topografic	Suprafața* (mp)	Observații / Referințe
A1		2.150	Sector cadastral:12 Teren neimprejmuit;

**B. Partea II. Proprietari și acte**

Inscrieri privitoare la dreptul de proprietate și alte drepturi reale	Referințe
/	
Act Notarial nr. Act de partaj voluntar nr. 2126, din 11/12/2020 emis de SPN Nicu- Mladin;	
B1	A1
Intabulare, drept de PROPRIETATE, dobandit prin lesire Din Indiviziune, cota actuala 1/1, cota initiala 1/1 1) TOMA AUREL	

**C. Partea III. SARCINI .**

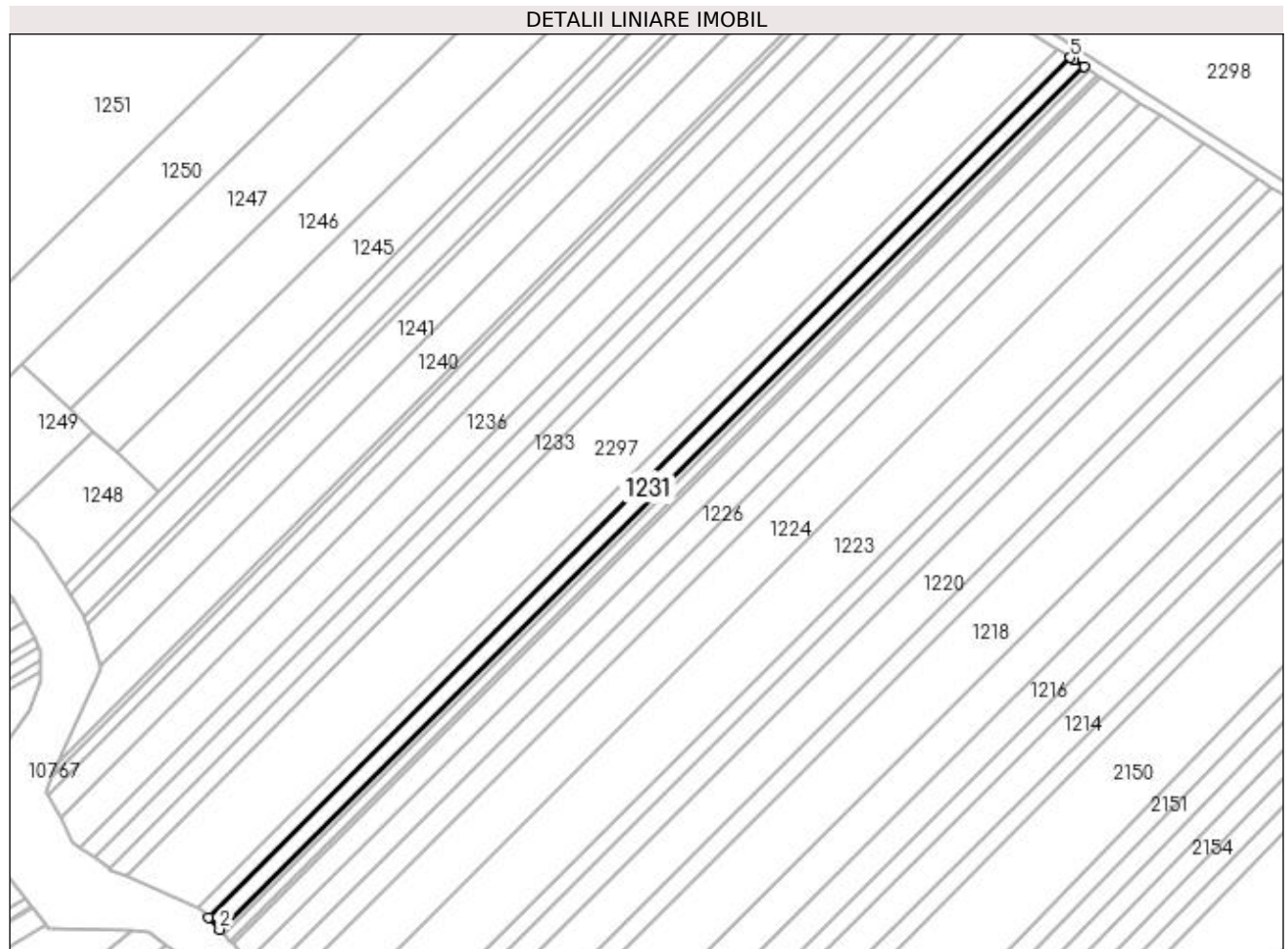
Inscrieri privind dezmembramintele dreptului de proprietate, drepturi reale de garanție și sarcini	Referințe
NU SUNT	

## Anexa Nr. 1 La Partea I

## Teren

Nr cadastral	Suprafața (mp)*	Observații / Referințe
	2.150	

\* Suprafața este determinată în planul de proiecție Stereo 70.



## Date referitoare la teren

Crt	Categorie folosință	Intravilan	Suprafața (mp)	Tarla	Parcelă	Nr. topo	Observații / Referințe
1	arabil	NU	2.150	2	57	-	

## Lungime Segmente

1) Valorile lungimilor segmentelor sunt obținute din proiecție în plan.

Punct început	X / Y	Punct sfârșit	X / Y	Lungime segment (** (m)
1	432.856,755 302.194,108	2	432.860,319 302.190,109	5.357
2	432.860,319 302.190,109	3	433.145,36 302.474,509	402.656
3	433.145,36 302.474,509	4	433.142,024 302.476,657	3.968
4	433.142,024 302.476,657	5	433.140,757 302.477,473	1.507
5	433.140,757 302.477,473	1	432.856,755 302.194,108	401.189

**\*\* Lungimile segmentelor sunt determinate în planul de proiecție Stereo 70 și sunt rotunjite la 1 milimetru.**

**\*\*\* Distanța dintre puncte este formată din segmente cumulate ce sunt mai mici decât valoarea 1 milimetru.**



**DATE DESPRE IMOBILUL NR. 1232**

Oficiul de Cadastru și Publicitate Imobiliară DOLJ  
Biroul de Cadastru și Publicitate Imobiliară Craiova

**A. Partea I. Descrierea imobilului**

TEREN Extravilan

Adresa: Jud. Dolj, T2 P57

Nr. Crt	Nr cadastral Nr. topografic	Suprafața* (mp)	Observații / Referințe
A1		1.979	Sector cadastral:12 Teren neimprijmit;

**B. Partea II. Proprietari și acte**

Inscrieri privitoare la dreptul de proprietate și alte drepturi reale		Referințe
/		
Act Administrativ nr. TDP 1141-1364, din 07/05/1997 emis de CJSAPT DOLJ;		
B1	Intabulare, drept de PROPRIETATE, dobandit prin Reconstituire, cota actuala 3/4, cota initiala 3/4 1) <b>BERBECE CONSTANTA</b> , Lipsa CNP 2) <b>CÎRSTEA EUGENIA</b> 3) <b>TOMA ANICA</b> , Lipsa CNP	A1
Act Notarial nr. CM nr. 8, din 11/03/2021 emis de BIN BAZGU MARIANA;		
B2	Intabulare, drept de PROPRIETATE, dobandit prin Succesiune, cota actuala 1/4, cota initiala 1/4 1) <b>MORARU IONELA</b> , Lipsa CNP	A1

**C. Partea III. SARCINI .**

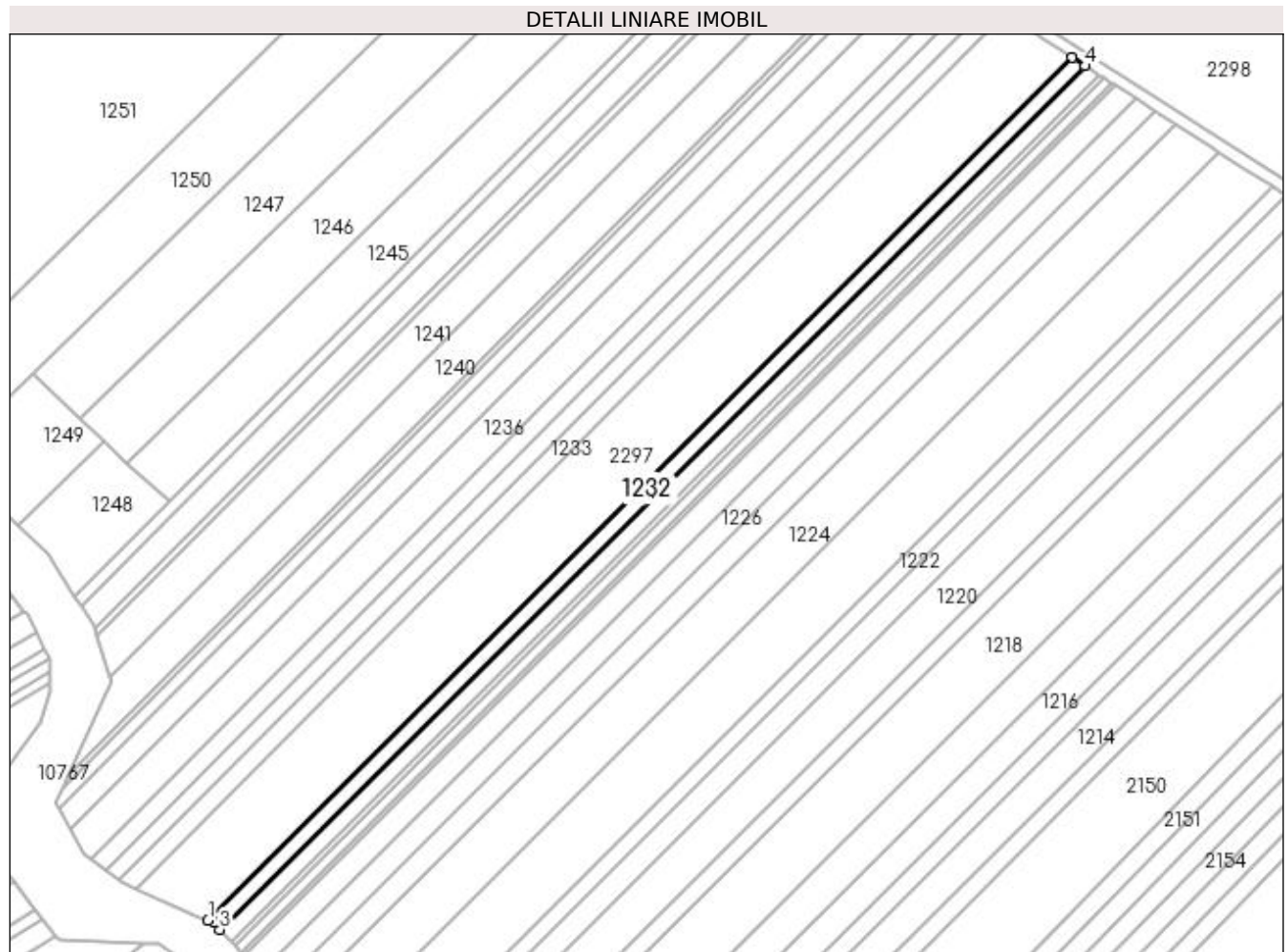
Inscrieri privind dezmembramintele dreptului de proprietate, drepturi reale de garanție și sarcini	Referințe
NU SUNT	

## Anexa Nr. 1 La Partea I

## Teren

Nr cadastral	Suprafața (mp)*	Observații / Referințe
	1.979	

\* Suprafața este determinată în planul de proiecție Stereo 70.



## Date referitoare la teren

Crt	Categorie folosință	Intravilan	Suprafața (mp)	Tarla	Parcelă	Nr. topo	Observații / Referințe
1	arabil	NU	1.979	2	57	-	

## Lungime Segmente

1) Valorile lungimilor segmentelor sunt obținute din proiecție în plan.

Punct început	X / Y	Punct sfârșit	X / Y	Lungime segment (** (m)
1	432.852,846 302.197,186	2	432.854,77 302.196,335	2.104
2	432.854,77 302.196,335	3	432.856,755 302.194,108	2.983
3	432.856,755 302.194,108	4	433.140,757 302.477,473	401.189
4	433.140,757 302.477,473	5	433.136,507 302.480,209	5.055
5	433.136,507 302.480,209	1	432.852,846 302.197,186	400.706

**\*\* Lungimile segmentelor sunt determinate în planul de proiecție Stereo 70 și sunt rotunjite la 1 milimetru.**

**\*\*\* Distanța dintre puncte este formată din segmente cumulate ce sunt mai mici decât valoarea 1 milimetru.**





**DATE DESPRE IMOBILUL NR. 1233**

Oficiul de Cadastru și Publicitate Imobiliară DOLJ  
Biroul de Cadastru și Publicitate Imobiliară Craiova

**A. Partea I. Descrierea imobilului**

TEREN Extravilan

Adresa: Jud. Dolj, T2 P54

Nr. Crt	Nr cadastral Nr. topografic	Suprafața* (mp)	Observații / Referințe
A1		2.358	Sector cadastral:12 Teren neimprejmuit;

**B. Partea II. Proprietari și acte**

Inscrieri privitoare la dreptul de proprietate și alte drepturi reale	Referințe
/	
Act Administrativ nr. TDP 1135-1364, din 07/02/1998 emis de CJSAPT DOLJ;	
B1	A1
Intabulare, drept de PROPRIETATE, dobândit prin Reconstituire, cota actuala 1/1, cota initiala 1/1 1) CIURCEA MARIA, Lipsa CNP	

**C. Partea III. SARCINI .**

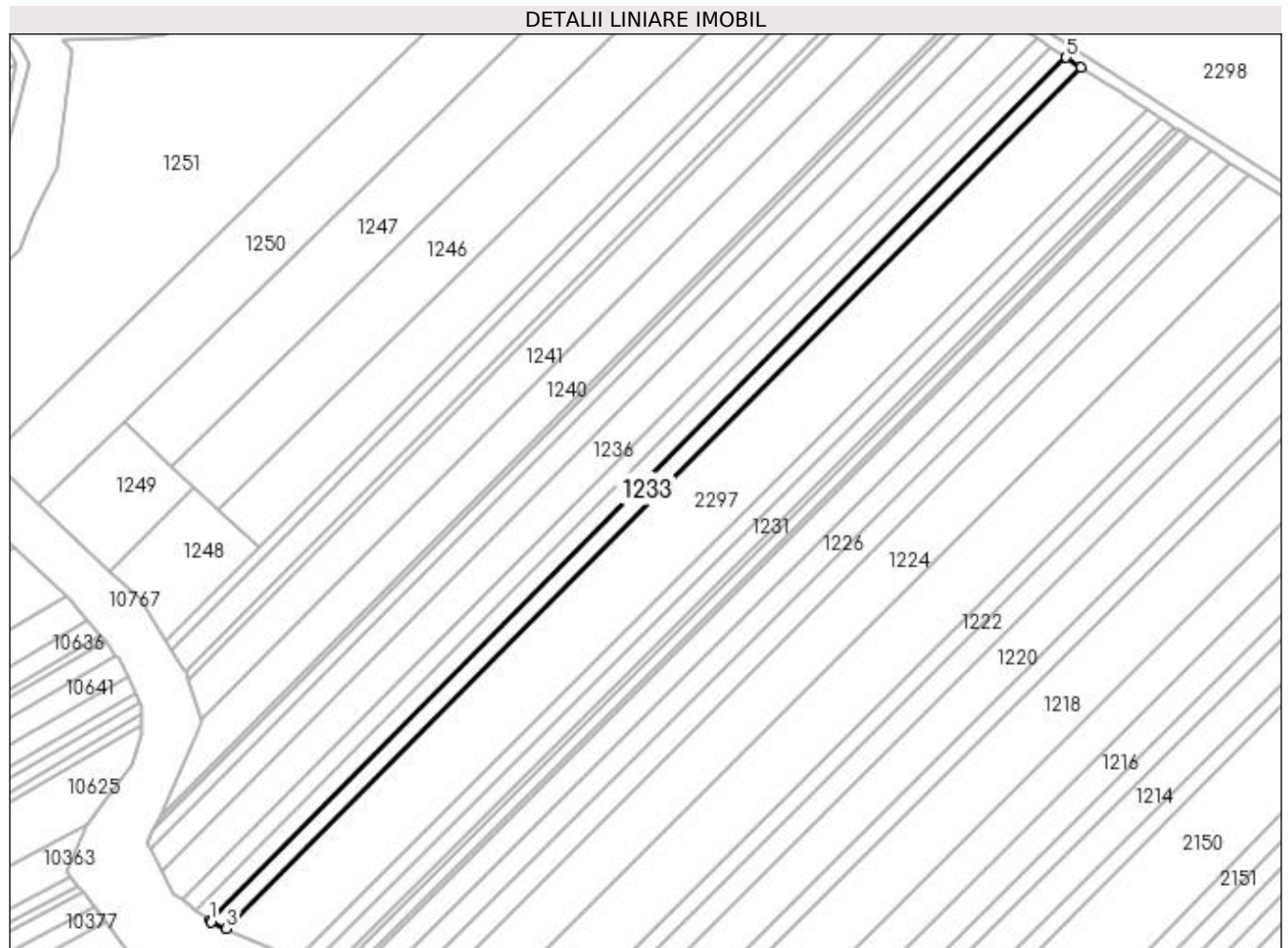
Inscrieri privind dezmembramintele dreptului de proprietate, drepturi reale de garanție și sarcini	Referințe
NU SUNT	

## Anexa Nr. 1 La Partea I

## Teren

Nr cadastral	Suprafața (mp)*	Observații / Referințe
	2.358	

\* Suprafața este determinată în planul de proiecție Stereo 70.



## Date referitoare la teren

Crt	Categorie folosință	Intravilan	Suprafața (mp)	Tarla	Parcelă	Nr. topo	Observații / Referințe
1	arabil	NU	2.358	2	54	-	

## Lungime Segmente

1) Valorile lungimilor segmentelor sunt obținute din proiecție în plan.

Punct început	X / Y	Punct sfârșit	X / Y	Lungime segment (** (m)
1	432.823,8 302.210,209	2	432.824,349 302.209,797	0.686
2	432.824,349 302.209,797	3	432.829,385 302.207,568	5.507
3	432.829,385 302.207,568	4	433.114,365 302.494,465	404.38
4	433.114,365 302.494,465	5	433.109,358 302.497,689	5.955
5	433.109,358 302.497,689	1	432.823,8 302.210,209	405.201

**\*\* Lungimile segmentelor sunt determinate în planul de proiecție Stereo 70 și sunt rotunjite la 1 milimetru.**

**\*\*\* Distanța dintre puncte este formată din segmente cumulate ce sunt mai mici decât valoarea 1 milimetru.**



**DATE DESPRE IMOBILUL NR. 1234**

Oficiul de Cadastru și Publicitate Imobiliară DOLJ  
Biroul de Cadastru și Publicitate Imobiliară Craiova

**A. Partea I. Descrierea imobilului**

TEREN Extravilan

Adresa: Jud. Dolj, T2 P53

Nr. Crt	Nr cadastral Nr. topografic	Suprafața* (mp)	Observații / Referințe
A1		2.340	Sector cadastral:12 Teren neimprejmuit; În TDP a fost înscris în mod eronat T12, corect fiind T2

**B. Partea II. Proprietari și acte**

Inscrieri privitoare la dreptul de proprietate și alte drepturi reale		Referințe
/		
Act Administrativ nr. TDP 981-59538, din 09/09/1997 emis de CJS DAPT DOLJ;		
B1	Intabulare, drept de PROPRIETATE, dobândit prin Reconstituire, cota actuala 1/1, cota initiala 1/1 1) DUMITRU SMARANDACHE, Lipsa CNP	A1

**C. Partea III. SARCINI .**

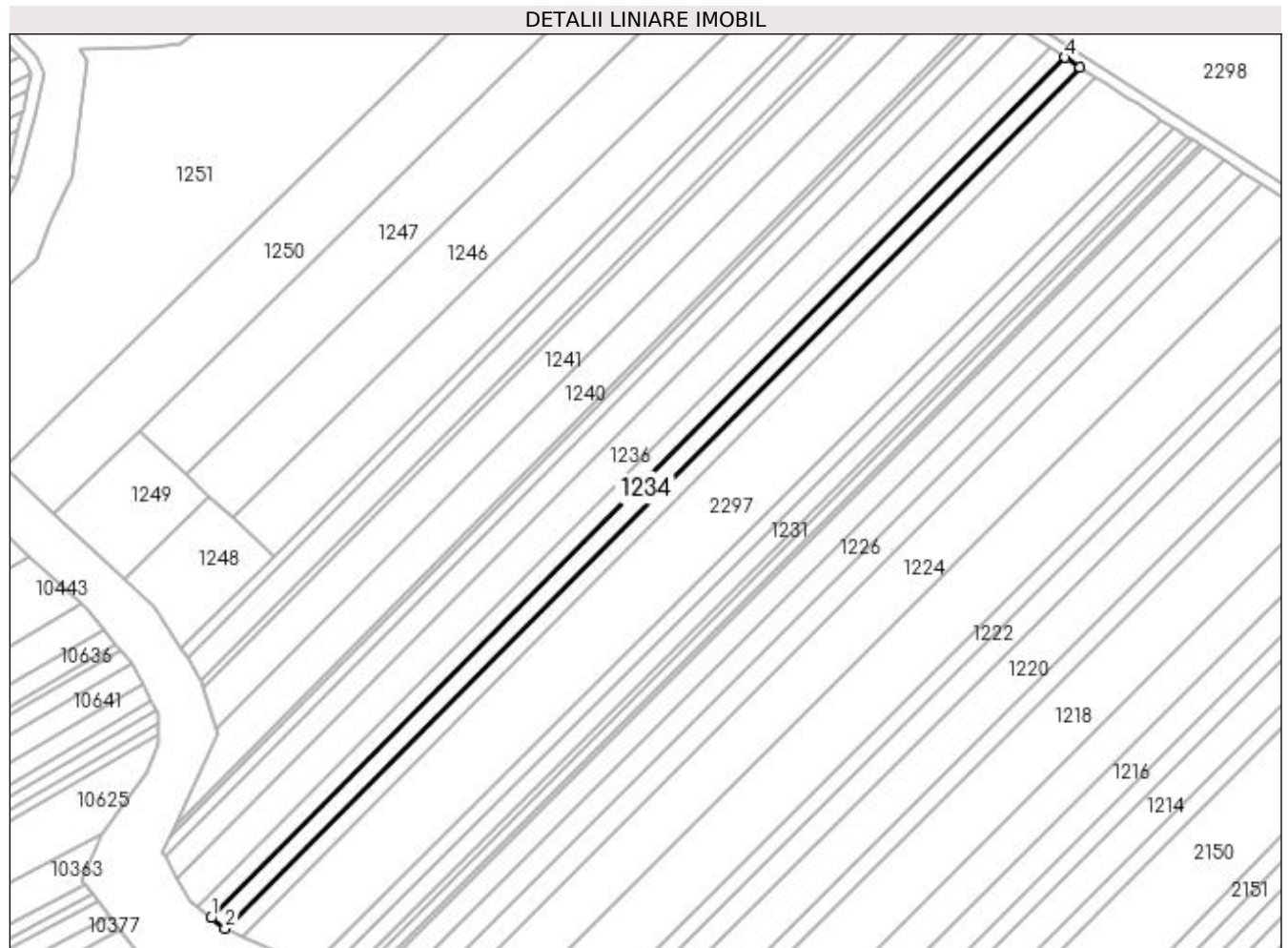
Inscrieri privind dezmembramintele dreptului de proprietate, drepturi reale de garanție și sarcini	Referințe
NU SUNT	

## Anexa Nr. 1 La Partea I

## Teren

Nr cadastral	Suprafața (mp)*	Observații / Referințe
	2.340	În TDP a fost înscris în mod eronat T12, corect fiind T2

\* Suprafața este determinată în planul de proiecție Stereo 70.



## Date referitoare la teren

Crt	Categorie folosință	Intravilan	Suprafața (mp)	Tarla	Parcelă	Nr. topo	Observații / Referințe
1	arabil	NU	2.340	2	53	-	

## Lungime Segmente

1) Valorile lungimilor segmentelor sunt obținute din proiecție în plan.

Punct început	X / Y	Punct sfârșit	X / Y	Lungime segment (** (m)
1	432.819,133 302.213,71	2	432.823,8 302.210,209	5.834
2	432.823,8 302.210,209	3	433.109,358 302.497,689	405.201
3	433.109,358 302.497,689	4	433.104,391 302.500,887	5.907
4	433.104,391 302.500,887	1	432.819,133 302.213,71	404.775

**\*\* Lungimile segmentelor sunt determinate în planul de proiecție Stereo 70 și sunt rotunjite la 1 milimetru.**

**\*\*\* Distanța dintre puncte este formată din segmente cumulate ce sunt mai mici decât valoarea 1 milimetru.**





**DATE DESPRE IMOBILUL NR. 1235**

Oficiul de Cadastru și Publicitate Imobiliară DOLJ  
Biroul de Cadastru și Publicitate Imobiliară Craiova

**A. Partea I. Descrierea imobilului**

TEREN Extravilan

Adresa: Jud. Dolj, T2 P53

Nr. Crt	Nr cadastral Nr. topografic	Suprafața* (mp)	Observații / Referințe
A1		2.340	Sector cadastral:12 Teren neimprejmuit;

**B. Partea II. Proprietari și acte**

Inscrieri privitoare la dreptul de proprietate și alte drepturi reale	Referințe
/	
Act Administrativ nr. TDP 1136-1364, din 07/05/1997 emis de CJSAPT DOLJ;	
B1	A1
Intabulare, drept de PROPRIETATE, dobândit prin Reconstituire, cota actuala 1/1, cota initiala 1/1 1) COCOȘ TRAIAN, Lipsa CNP	

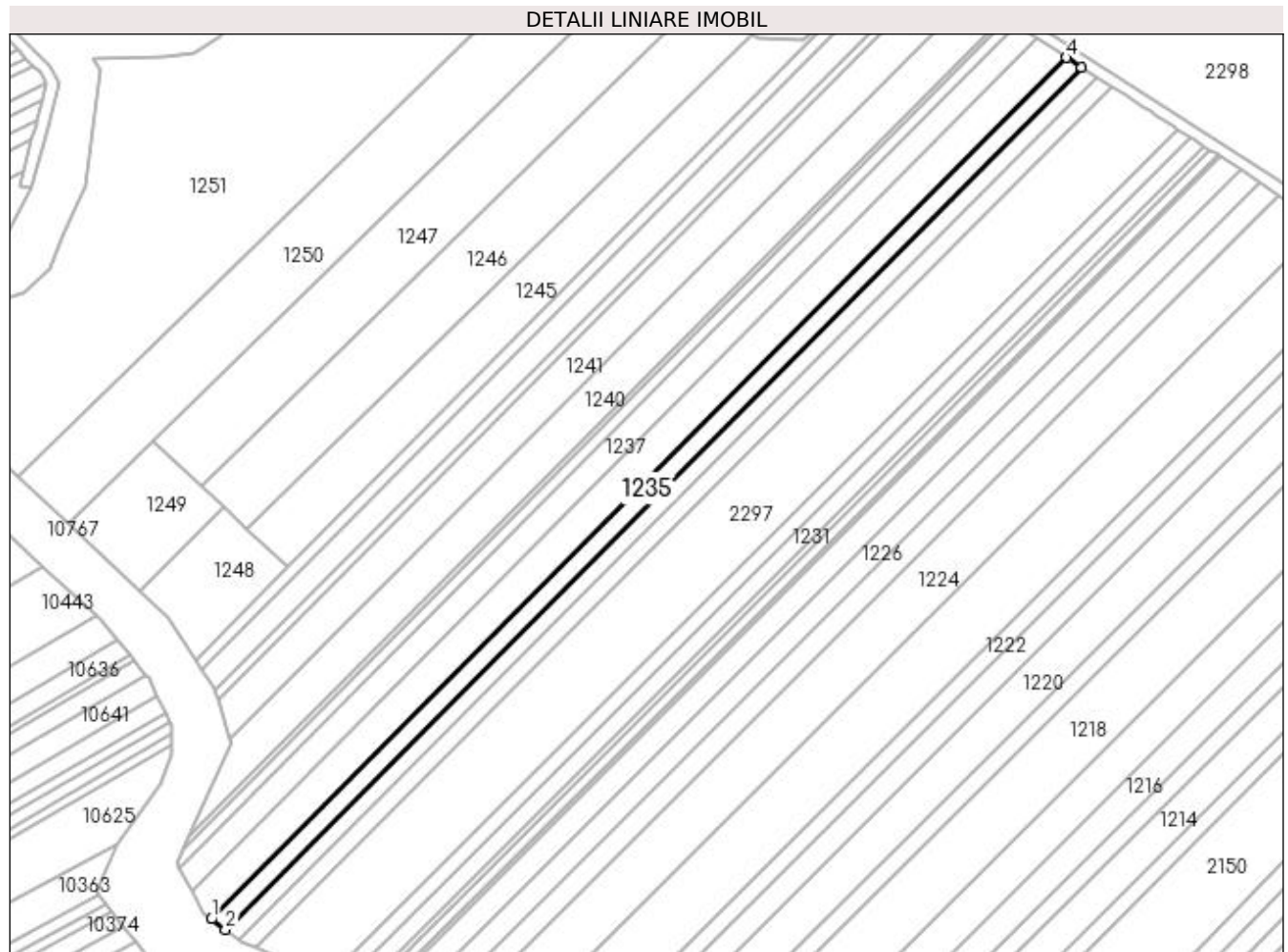
**C. Partea III. SARCINI .**

Inscrieri privind dezmembramintele dreptului de proprietate, drepturi reale de garanție și sarcini	Referințe
NU SUNT	

**Anexa Nr. 1 La Partea I****Teren**

Nr cadastral	Suprafața (mp)*	Observații / Referințe
	2.340	

\* Suprafața este determinată în planul de proiecție Stereo 70.

**Date referitoare la teren**

Crt	Categorie folosință	Intravilan	Suprafața (mp)	Tarla	Parcelă	Nr. topo	Observații / Referințe
1	arabil	NU	2.340	2	53	-	

**Lungime Segmente**

1) Valorile lungimilor segmentelor sunt obținute din proiecție în plan.

Punct început	X / Y	Punct sfârșit	X / Y	Lungime segment (** (m)
1	432.814,462 302.217,215	2	432.819,133 302.213,71	5.84
2	432.819,133 302.213,71	3	433.104,391 302.500,887	404.775
3	433.104,391 302.500,887	4	433.099,419 302.504,089	5.914
4	433.099,419 302.504,089	1	432.814,462 302.217,215	404.348

**\*\* Lungimile segmentelor sunt determinate în planul de proiecție Stereo 70 și sunt rotunjite la 1 milimetru.**

**\*\*\* Distanța dintre puncte este formată din segmente cumulate ce sunt mai mici decât valoarea 1 milimetru.**





## DATE DESPRE IMOBILUL NR. 1236

Oficiul de Cadastru și Publicitate Imobiliară DOLJ  
Biroul de Cadastru și Publicitate Imobiliară Craiova

## A. Partea I. Descrierea imobilului

TEREN Extravilan

Adresa: Jud. Dolj, T2 P51

Nr. Crt	Nr cadastral Nr. topografic	Suprafața* (mp)	Observații / Referințe
A1	33433	4.621	Sector cadastral:12 Teren neimprejmuit;

## B. Partea II. Proprietari și acte

Inscrieri privitoare la dreptul de proprietate și alte drepturi reale		Referințe
<b>236618 / 30/09/2021</b>		
Act Administrativ nr. TDP nr. 1467, din 28/02/2003 emis de CJ DOLJ (CM nr. 233/19.12.2019 NP Doina Faurar);		
B1	Intabulare, drept de PROPRIETATE, dobandit prin Reconstituire, cota actuala 1/2, cota initiala 1/2 1) <b>BĂRBULESCU ECATERINA</b> <i>OBSERVATII: def. Enache Alexandru</i>	A1
B2	Intabulare, drept de PROPRIETATE, dobandit prin Reconstituire, cota actuala 1/2, cota initiala 1/2 1) <b>ENACHE FLORENTIN</b>	A1

## C. Partea III. SARCINI .

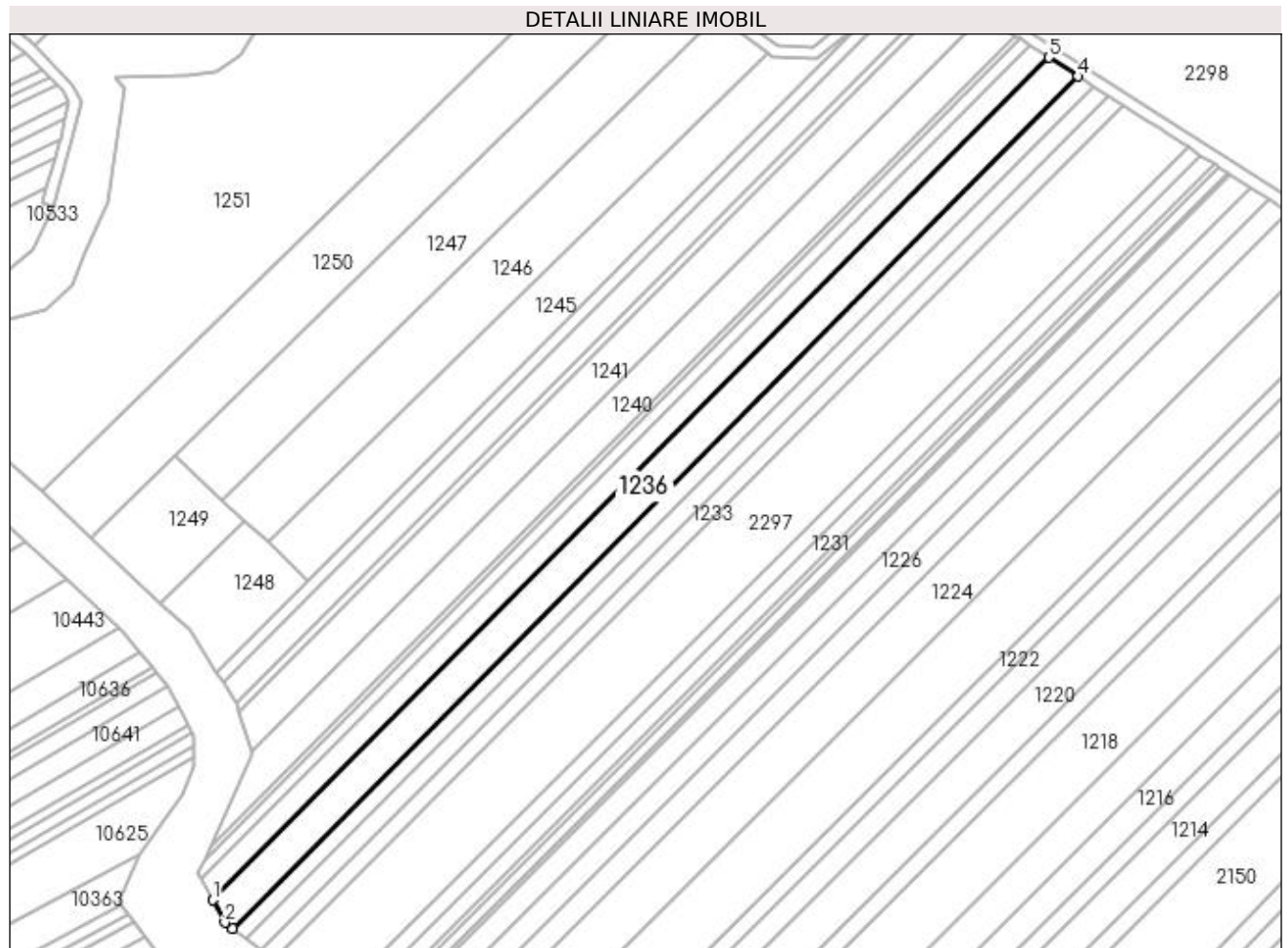
Inscrieri privind dezmembramintele dreptului de proprietate, drepturi reale de garanție și sarcini	Referințe
NU SUNT	

## Anexa Nr. 1 La Partea I

## Teren

Nr cadastral	Suprafața (mp)*	Observații / Referințe
33433	4.621	

\* Suprafața este determinată în planul de proiecție Stereo 70.



## Date referitoare la teren

Crt	Categorie folosință	Intravilan	Suprafața (mp)	Tarla	Parcelă	Nr. topo	Observații / Referințe
1	arabil	NU	4.621	2	51	-	

## Lungime Segmente

1) Valorile lungimilor segmentelor sunt obținute din proiecție în plan.

Punct început	X / Y	Punct sfârșit	X / Y	Lungime segment (** (m)
1	432.807,792 302.226,787	2	432.811,867 302.219,161	8.646
2	432.811,867 302.219,161	3	432.814,462 302.217,215	3.244
3	432.814,462 302.217,215	4	433.099,419 302.504,089	404.348
4	433.099,419 302.504,089	5	433.089,551 302.510,442	11.736
5	433.089,551 302.510,442	1	432.807,792 302.226,787	399.81

**\*\* Lungimile segmentelor sunt determinate în planul de proiecție Stereo 70 și sunt rotunjite la 1 milimetru.**

**\*\*\* Distanța dintre puncte este formată din segmente cumulate ce sunt mai mici decât valoarea 1 milimetru.**





**DATE DESPRE IMOBILUL NR. 1237**

Oficiul de Cadastru și Publicitate Imobiliară DOLJ  
Biroul de Cadastru și Publicitate Imobiliară Craiova

**A. Partea I. Descrierea imobilului**

TEREN Extravilan

Adresa: Jud. Dolj, T2 P50

Nr. Crt	Nr cadastral Nr. topografic	Suprafața* (mp)	Observații / Referințe
A1		3.120	Sector cadastral:12 Teren neimprejmuit;

**B. Partea II. Proprietari și acte**

Inscrieri privitoare la dreptul de proprietate și alte drepturi reale	Referințe
/	
Act Administrativ nr. TDP 690-15093, din 24/01/1995 emis de CJSDAPT DOLJ;	
B1	A1
Intabulare, drept de PROPRIETATE, dobândit prin Reconstituire, cota actuala 1/1, cota initiala 1/1 1) DUMITREASA SEPTIMIU, Lipsa CNP	

**C. Partea III. SARCINI .**

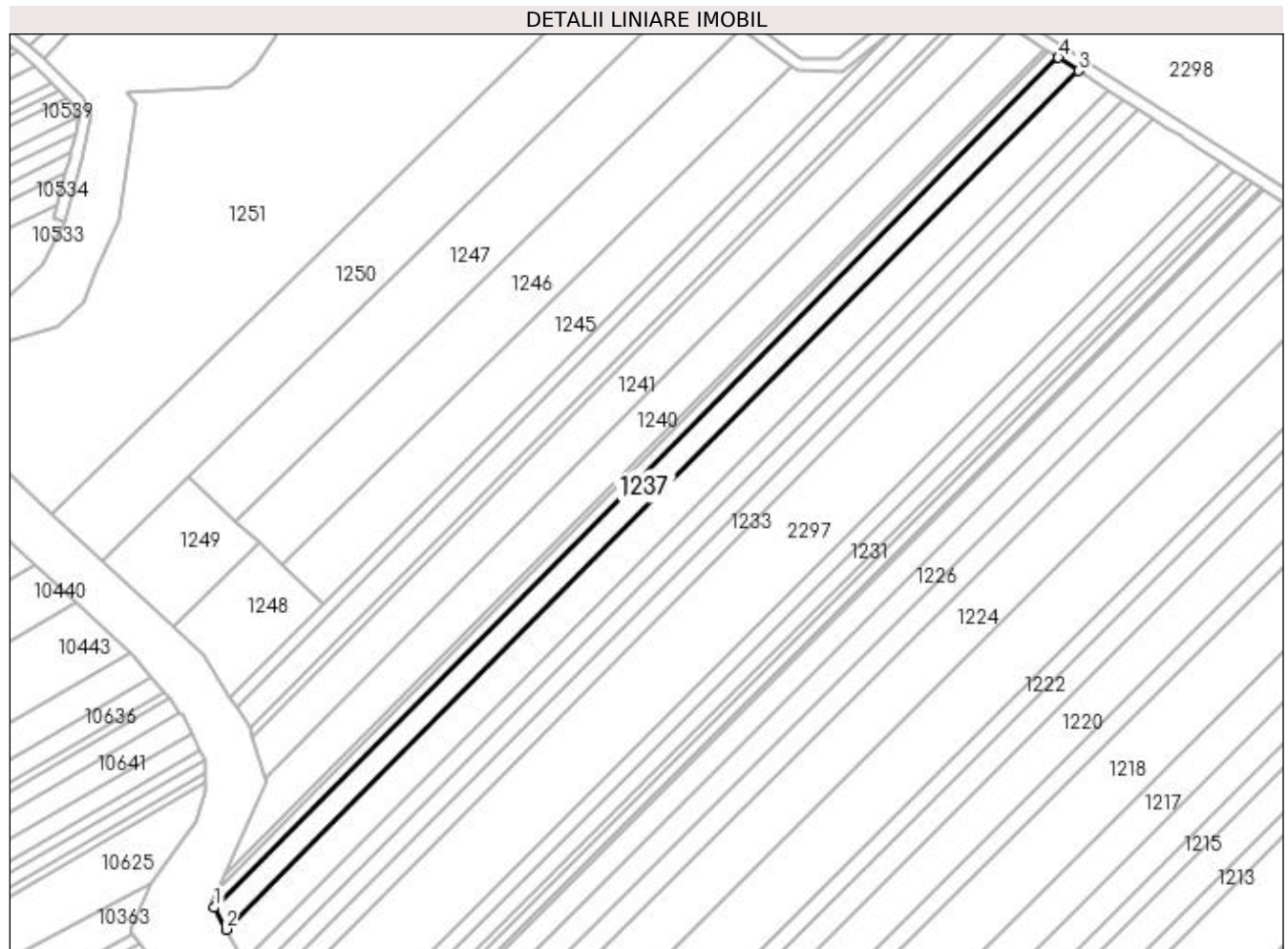
Inscrieri privind dezmembramintele dreptului de proprietate, drepturi reale de garanție și sarcini	Referințe
NU SUNT	

## Anexa Nr. 1 La Partea I

## Teren

Nr cadastral	Suprafața (mp)*	Observații / Referințe
	3.120	

\* Suprafața este determinată în planul de proiecție Stereo 70.



## Date referitoare la teren

Crt	Categorie folosință	Intravilan	Suprafața (mp)	Tarla	Parcelă	Nr. topo	Observații / Referințe
1	arabil	NU	3.120	2	50	-	

## Lungime Segmente

1) Valorile lungimilor segmentelor sunt obținute din proiecție în plan.

Punct început	X / Y	Punct sfârșit	X / Y	Lungime segment (** (m)
1	432.803,925 302.234,024	2	432.807,792 302.226,787	8.205
2	432.807,792 302.226,787	3	433.089,551 302.510,442	399.81
3	433.089,551 302.510,442	4	433.082,808 302.514,784	8.02
4	433.082,808 302.514,784	1	432.803,925 302.234,024	395.73

**\*\* Lungimile segmentelor sunt determinate în planul de proiecție Stereo 70 și sunt rotunjite la 1 milimetru.**

**\*\*\* Distanța dintre puncte este formată din segmente cumulate ce sunt mai mici decât valoarea 1 milimetru.**



**DATE DESPRE IMOBILUL NR. 1238**

Oficiul de Cadastru și Publicitate Imobiliară DOLJ  
Biroul de Cadastru și Publicitate Imobiliară Craiova

**A. Partea I. Descrierea imobilului**

TEREN Extravilan

Adresa: Jud. Dolj, T2 P47

Nr. Crt	Nr cadastral Nr. topografic	Suprafața* (mp)	Observații / Referințe
A1		1.440	Sector cadastral:12 Teren neimprejmuit;

**B. Partea II. Proprietari și acte**

Inscrieri privitoare la dreptul de proprietate și alte drepturi reale	Referințe
/	
Act Administrativ nr. TDP 1147-1364, din 07/05/1997 emis de CJSAPT DOLJ;	
B1	A1
Intabulare, drept de PROPRIETATE, dobândit prin Reconstituire, cota actuala 1/1, cota initiala 1/1 1) MATEI TUDORIȚA, Lipsa CNP	

**C. Partea III. SARCINI .**

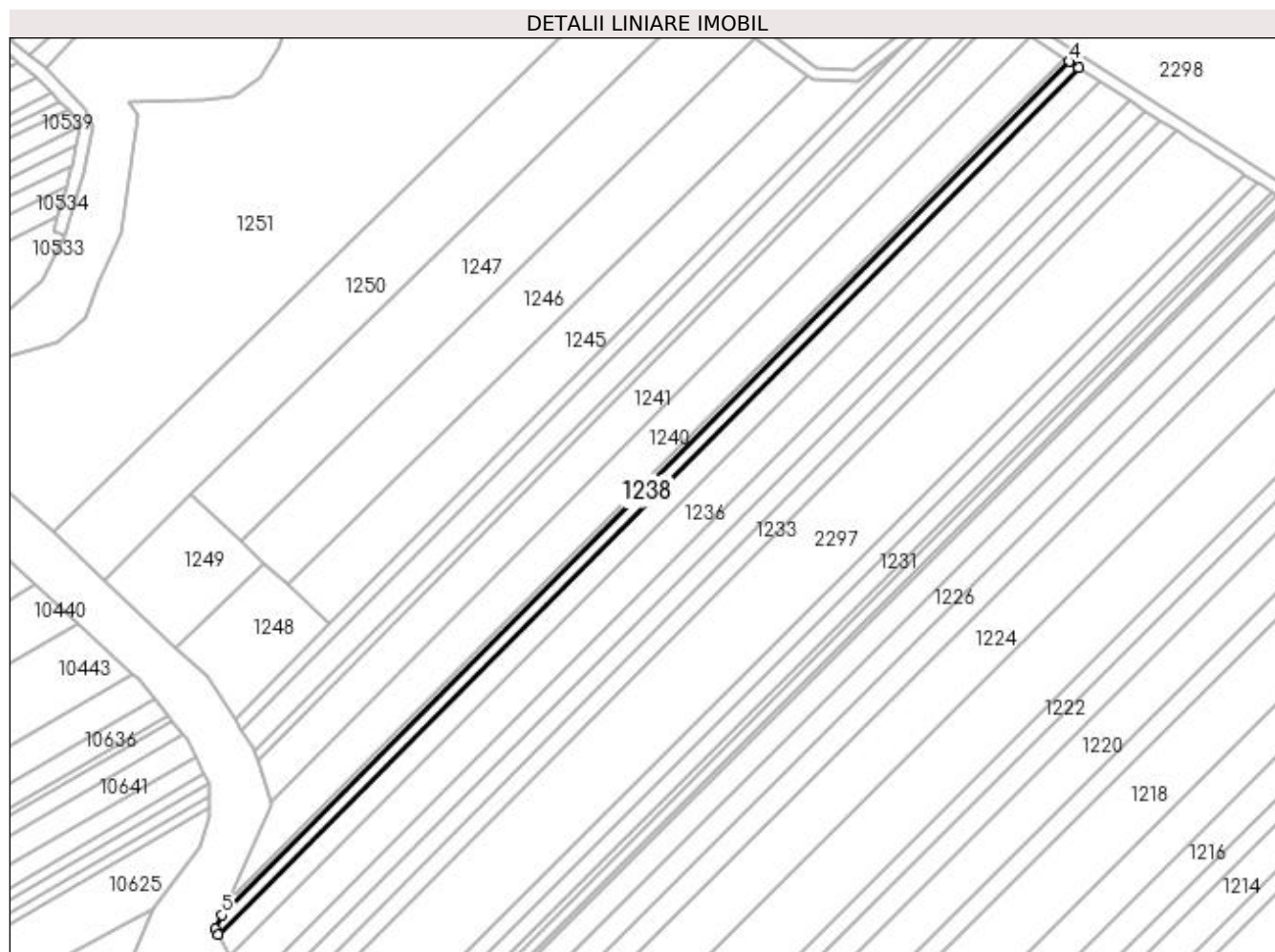
Inscrieri privind dezmembramintele dreptului de proprietate, drepturi reale de garanție și sarcini	Referințe
NU SUNT	

## Anexa Nr. 1 La Partea I

## Teren

Nr cadastral	Suprafața (mp)*	Observații / Referințe
	1.440	

\* Suprafața este determinată în planul de proiecție Stereo 70.



## Date referitoare la teren

Crt	Categorie folosință	Intra vilan	Suprafața (mp)	Tarla	Parcelă	Nr. topo	Observații / Referințe
1	arabil	NU	1.440	2	47	-	

## Lungime Segmente

1) Valorile lungimilor segmentelor sunt obținute din proiecție în plan.

Punct început	X / Y	Punct sfârșit	X / Y	Lungime segment (** (m)
1	432.802,966 302.235,819	2	432.803,925 302.234,024	2.035
2	432.803,925 302.234,024	3	433.082,808 302.514,784	395.73
3	433.082,808 302.514,784	4	433.079,665 302.516,808	3.738
4	433.079,665 302.516,808	5	432.805,004 302.240,299	389.738
5	432.805,004 302.240,299	1	432.802,966 302.235,819	4.922

**\*\* Lungimile segmentelor sunt determinate în planul de proiecție Stereo 70 și sunt rotunjite la 1 milimetru.**

**\*\*\* Distanța dintre puncte este formată din segmente cumulate ce sunt mai mici decât valoarea 1 milimetru.**





**DATE DESPRE IMOBILUL NR. 1239**

Oficiul de Cadastru și Publicitate Imobiliară DOLJ  
Biroul de Cadastru și Publicitate Imobiliară Craiova

**A. Partea I. Descrierea imobilului**

TEREN Extravilan

Adresa: Jud. Dolj, T2 P46

Nr. Crt	Nr cadastral Nr. topografic	Suprafața* (mp)	Observații / Referințe
A1		639	Sector cadastral:12 Teren neimprejmuit; În TDP a fost înscris în mod eronat T12, corect fiind T2

**B. Partea II. Proprietari și acte**

Inscrieri privitoare la dreptul de proprietate și alte drepturi reale		Referințe
/		
Act Administrativ nr. TDP 576-2198, din 11/04/1994 emis de CJSAPT DOLJ;		
B1	Intabulare, drept de PROPRIETATE, dobandit prin Reconstituire, cota actuala 1/1, cota initiala 1/1 1) NITU MARIN, Lipsa CNP	A1

**C. Partea III. SARCINI .**

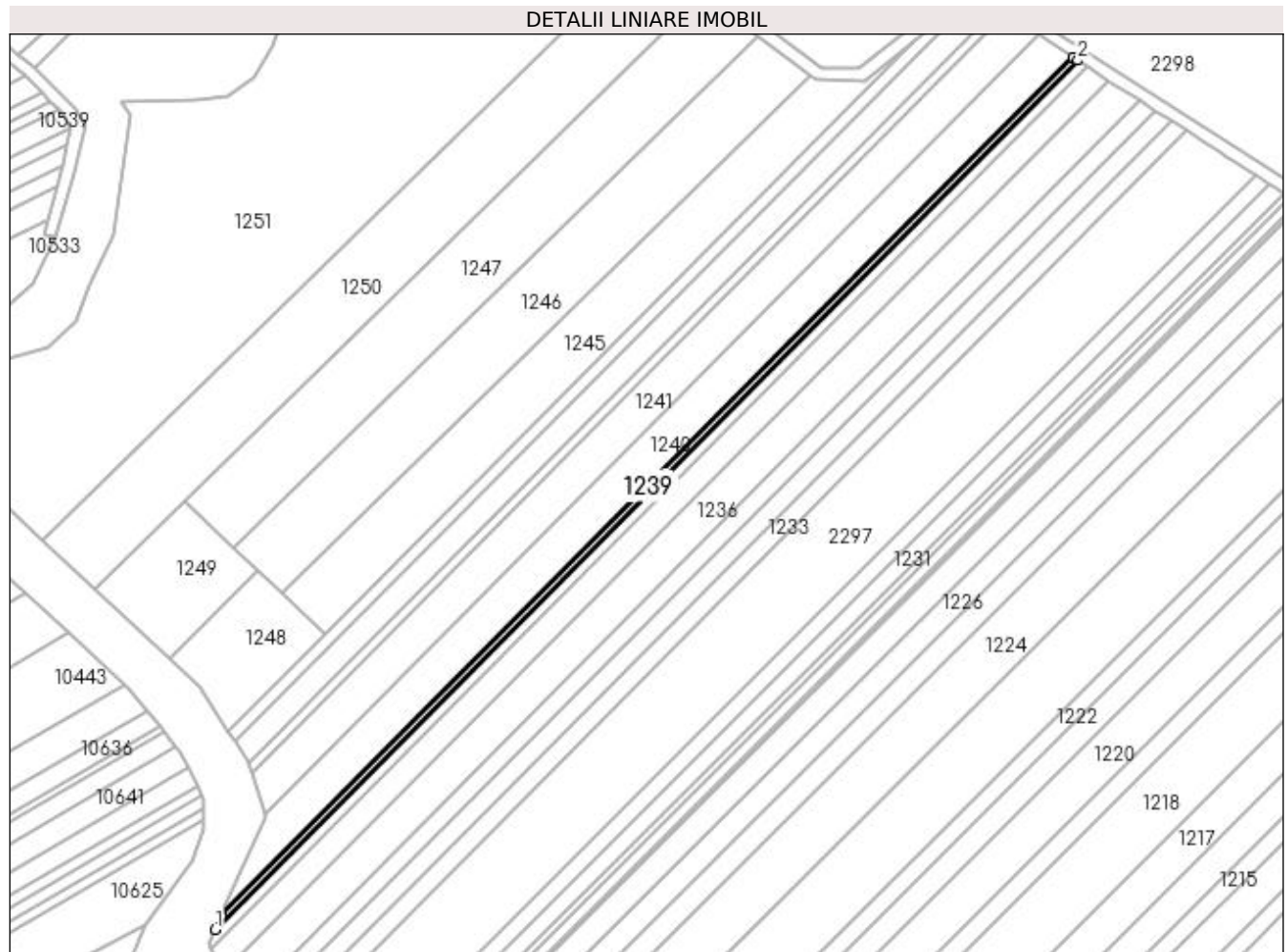
Inscrieri privind dezmembramintele dreptului de proprietate, drepturi reale de garanție și sarcini	Referințe
NU SUNT	

## Anexa Nr. 1 La Partea I

## Teren

Nr cadastral	Suprafața (mp)*	Observații / Referințe
	639	În TDP a fost înscris în mod eronat T12, corect fiind T2

\* Suprafața este determinată în planul de proiecție Stereo 70.



## Date referitoare la teren

Crt	Categorie folosință	Intravilan	Suprafața (mp)	Tarla	Parcelă	Nr. topo	Observații / Referințe
1	arabil	NU	639	2	46	-	

## Lungime Segmente

1) Valorile lungimilor segmentelor sunt obținute din proiecție în plan.

Punct început	X / Y	Punct sfârșit	X / Y	Lungime segment (** (m)
1	432.805,004 302.240,299	2	433.079,665 302.516,808	389.738
2	433.079,665 302.516,808	3	433.078,246 302.517,721	1.687
3	433.078,246 302.517,721	4	432.806,969 302.244,618	384.937
4	432.806,969 302.244,618	1	432.805,004 302.240,299	4.745

**\*\* Lungimile segmentelor sunt determinate în planul de proiecție Stereo 70 și sunt rotunjite la 1 milimetru.**

**\*\*\* Distanța dintre puncte este formată din segmente cumulate ce sunt mai mici decât valoarea 1 milimetru.**



**DATE DESPRE IMOBILUL NR. 1240**

Oficiul de Cadastru și Publicitate Imobiliară DOLJ  
Biroul de Cadastru și Publicitate Imobiliară Craiova

**A. Partea I. Descrierea imobilului**

TEREN Extravilan

Adresa: Jud. Dolj, T2 P45

Nr. Crt	Nr cadastral Nr. topografic	Suprafața* (mp)	Observații / Referințe
A1		4.730	Sector cadastral:12 Teren neimprejmuit;

**B. Partea II. Proprietari și acte**

Inscrieri privitoare la dreptul de proprietate și alte drepturi reale	Referințe
/	
Act Administrativ nr. TDP 506-2198, din 01/03/1994 emis de CJS DAPT DOLJ;	
B1	A1
Intabulare, drept de PROPRIETATE, dobandit prin Reconstituire, cota actuala 1/1, cota initiala 1/1 1) ION IOANA, Lipsa CNP	

**C. Partea III. SARCINI .**

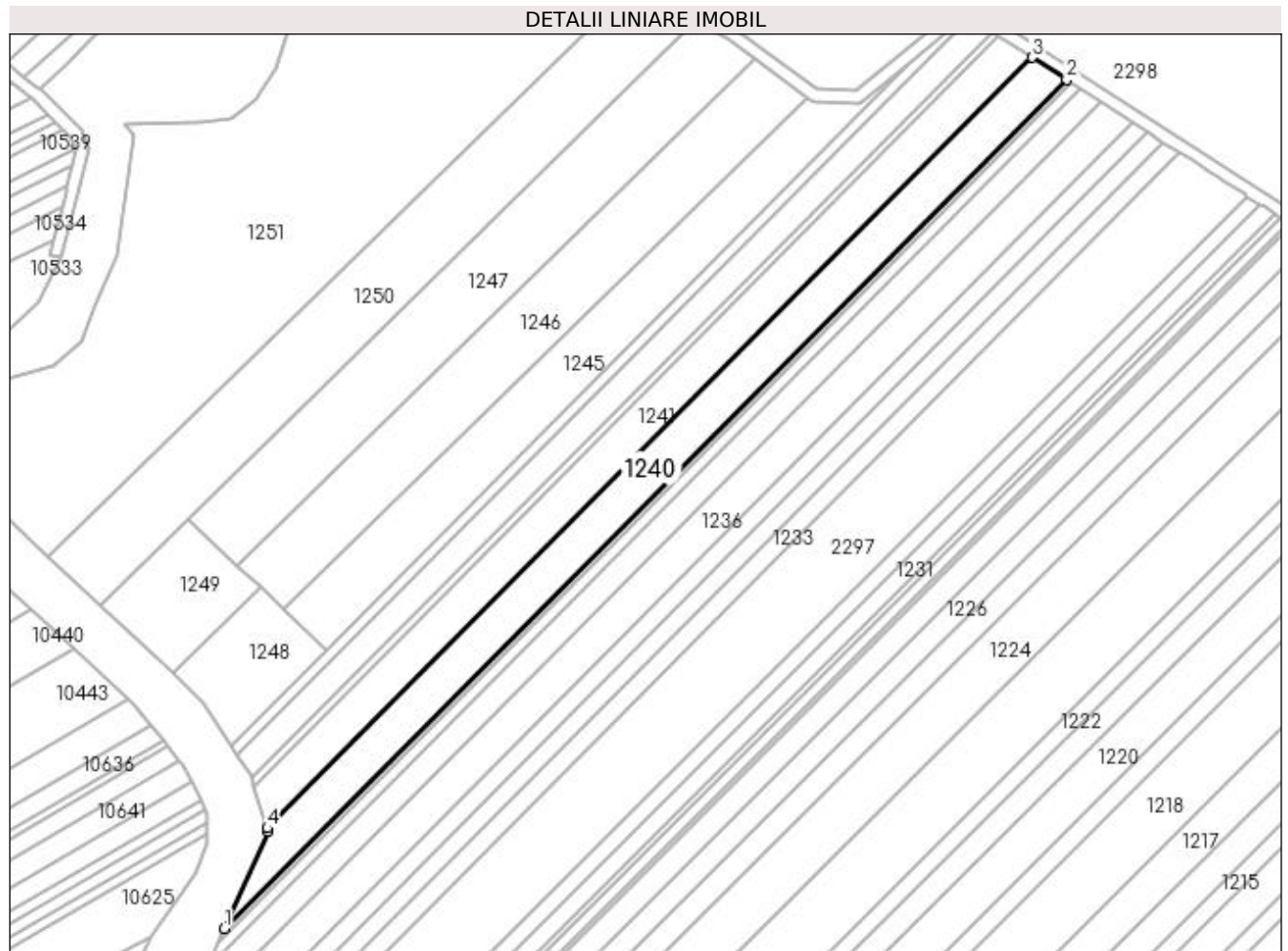
Inscrieri privind dezmembramintele dreptului de proprietate, drepturi reale de garanție și sarcini	Referințe
NU SUNT	

## Anexa Nr. 1 La Partea I

## Teren

Nr cadastral	Suprafața (mp)*	Observații / Referințe
	4.730	

\* Suprafața este determinată în planul de proiecție Stereo 70.



## Date referitoare la teren

Crt	Categorie folosință	Intra vilan	Suprafața (mp)	Tarla	Parcelă	Nr. topo	Observații / Referințe
1	arabil	NU	4.730	2	45	-	

## Lungime Segmente

1) Valorile lungimilor segmentelor sunt obținute din proiecție în plan.

Punct început	X / Y	Punct sfârșit	X / Y	Lungime segment (** (m)
1	432.806,969 302.244,618	2	433.078,246 302.517,721	384.937
2	433.078,246 302.517,721	3	433.067,143 302.524,87	13.205
3	433.067,143 302.524,87	4	432.820,854 302.276,923	349.48
4	432.820,854 302.276,923	5	432.821,187 302.275,871	1.103
5	432.821,187 302.275,871	1	432.806,969 302.244,618	34.335

**\*\* Lungimile segmentelor sunt determinate în planul de proiecție Stereo 70 și sunt rotunjite la 1 milimetru.**

**\*\*\* Distanța dintre puncte este formată din segmente cumulate ce sunt mai mici decât valoarea 1 milimetru.**





**DATE DESPRE IMOBILUL NR. 1241**

Oficiul de Cadastru și Publicitate Imobiliară DOLJ  
Biroul de Cadastru și Publicitate Imobiliară Craiova

**A. Partea I. Descrierea imobilului**

TEREN Extravilan

Adresa: Jud. Dolj, T2 P42

Nr. Crt	Nr cadastral Nr. topografic	Suprafața* (mp)	Observații / Referințe
A1		4.300	Sector cadastral:12 Teren neimprejmuit;

**B. Partea II. Proprietari și acte**

Inscrieri privitoare la dreptul de proprietate și alte drepturi reale	Referințe
/	
Act Administrativ nr. TDP 592-2198, din 04/05/1994 emis de CJS DAPT DOLJ;	
B1	A1
Intabulare, drept de PROPRIETATE, dobândit prin Reconstituire, cota actuala 1/1, cota initiala 1/1 1) VLĂDUȚOIA DUMITRU, Lipsa CNP	

**C. Partea III. SARCINI .**

Inscrieri privind dezmembramintele dreptului de proprietate, drepturi reale de garanție și sarcini	Referințe
NU SUNT	

## Anexa Nr. 1 La Partea I

## Teren

Nr cadastral	Suprafața (mp)*	Observații / Referințe
	4.300	

\* Suprafața este determinată în planul de proiecție Stereo 70.



## Date referitoare la teren

Crt	Categorie folosință	Intra vilan	Suprafața (mp)	Tarla	Parcelă	Nr. topo	Observații / Referințe
1	arabil	NU	4.300	2	42	-	

## Lungime Segmente

1) Valorile lungimilor segmentelor sunt obținute din proiecție în plan.

Punct început	X / Y	Punct sfârșit	X / Y	Lungime segment (** (m)
1	432.816,604 302.290,336	2	432.820,854 302.276,923	14.07
2	432.820,854 302.276,923	3	433.067,143 302.524,87	349.48
3	433.067,143 302.524,87	4	433.056,425 302.531,771	12.748
4	433.056,425 302.531,771	1	432.816,604 302.290,336	340.301

**\*\* Lungimile segmentelor sunt determinate în planul de proiecție Stereo 70 și sunt rotunjite la 1 milimetru.**

**\*\*\* Distanța dintre puncte este formată din segmente cumulate ce sunt mai mici decât valoarea 1 milimetru.**



**DATE DESPRE IMOBILUL NR. 1242**

Oficiul de Cadastru și Publicitate Imobiliară DOLJ  
Biroul de Cadastru și Publicitate Imobiliară Craiova

**A. Partea I. Descrierea imobilului**

TEREN Extravilan

Adresa: Jud. Dolj, T2 P40

Nr. Crt	Nr cadastral Nr. topografic	Suprafața* (mp)	Observații / Referințe
A1		880	Sector cadastral:12 Teren neimprejmuit; În TDP a fost înscris în mod eronat T12, corect fiind T2

**B. Partea II. Proprietari și acte**

Inscrieri privitoare la dreptul de proprietate și alte drepturi reale		Referințe
/		
Act Administrativ nr. TDP 931-59538, din 23/02/1995 emis de CJS DAPT DOLJ;		
B1	Intabulare, drept de PROPRIETATE, dobandit prin Reconstituire, cota actuala 1/1, cota initiala 1/1 1) SMARANDACHE MARIN, Lipsa CNP	A1

**C. Partea III. SARCINI .**

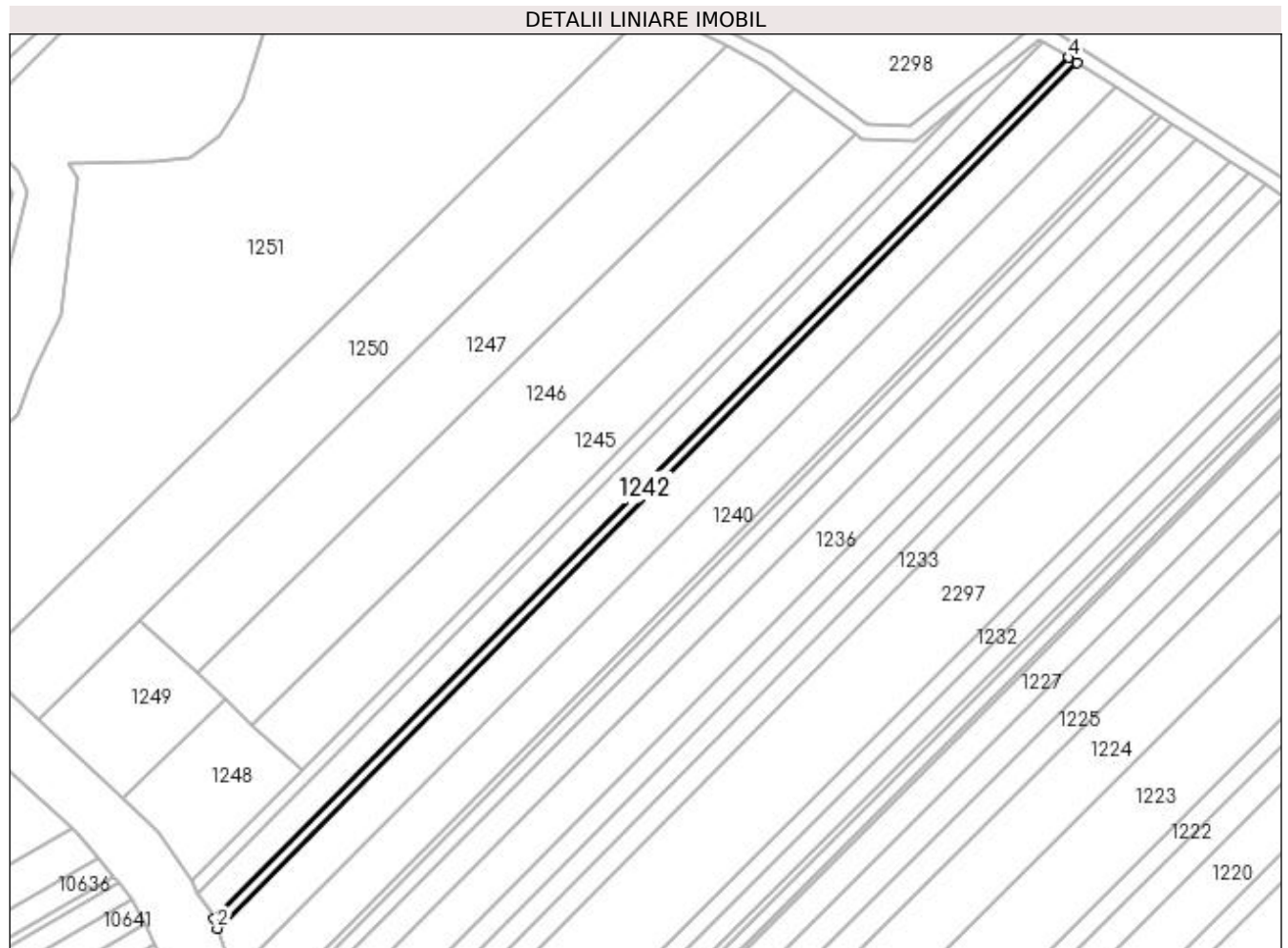
Inscrieri privind dezmembramintele dreptului de proprietate, drepturi reale de garanție și sarcini	Referințe
NU SUNT	

## Anexa Nr. 1 La Partea I

## Teren

Nr cadastral	Suprafața (mp)*	Observații / Referințe
	880	În TDP a fost înscris în mod eronat T12, corect fiind T2

\* Suprafața este determinată în planul de proiecție Stereo 70.



## Date referitoare la teren

Crt	Categorie folosință	Intravilan	Suprafața (mp)	Tarla	Parcelă	Nr. topo	Observații / Referințe
1	arabil	NU	880	2	40	-	

## Lungime Segmente

1) Valorile lungimilor segmentelor sunt obținute din proiecție în plan.

Punct început	X / Y	Punct sfârșit	X / Y	Lungime segment (** (m)
1	432.815,72 302.293,126	2	432.816,604 302.290,336	2.927
2	432.816,604 302.290,336	3	433.056,425 302.531,771	340.301
3	433.056,425 302.531,771	4	433.054,195 302.533,206	2.652
4	433.054,195 302.533,206	1	432.815,72 302.293,126	338.391

**\*\* Lungimile segmentelor sunt determinate în planul de proiecție Stereo 70 și sunt rotunjite la 1 milimetru.**

**\*\*\* Distanța dintre puncte este formată din segmente cumulate ce sunt mai mici decât valoarea 1 milimetru.**





**DATE DESPRE IMOBILUL NR. 1243**

Oficiul de Cadastru și Publicitate Imobiliară DOLJ  
Biroul de Cadastru și Publicitate Imobiliară Craiova

**A. Partea I. Descrierea imobilului**

TEREN Extravilan

Adresa: Jud. Dolj, T2 P39

Nr. Crt	Nr cadastral Nr. topografic	Suprafața* (mp)	Observații / Referințe
A1		2.760	Sector cadastral:12 Teren neimprejmuț; În TDP a fost înscris în mod eronat T12, corect fiind T2

**B. Partea II. Proprietari și acte**

Inscrieri privitoare la dreptul de proprietate și alte drepturi reale		Referințe
/		
Act Administrativ nr. TDP 577-2198, din 11/04/1994 emis de CJSAPT DOLJ;		
B1	Intabulare, drept de PROPRIETATE, dobândit prin Reconstituire, cota actuala 1/1, cota initiala 1/1 1) GHEORGHICĂ MARIN, Lipsa CNP 2) GHIȚĂ SMARANDACHE, Lipsa CNP	A1

**C. Partea III. SARCINI .**

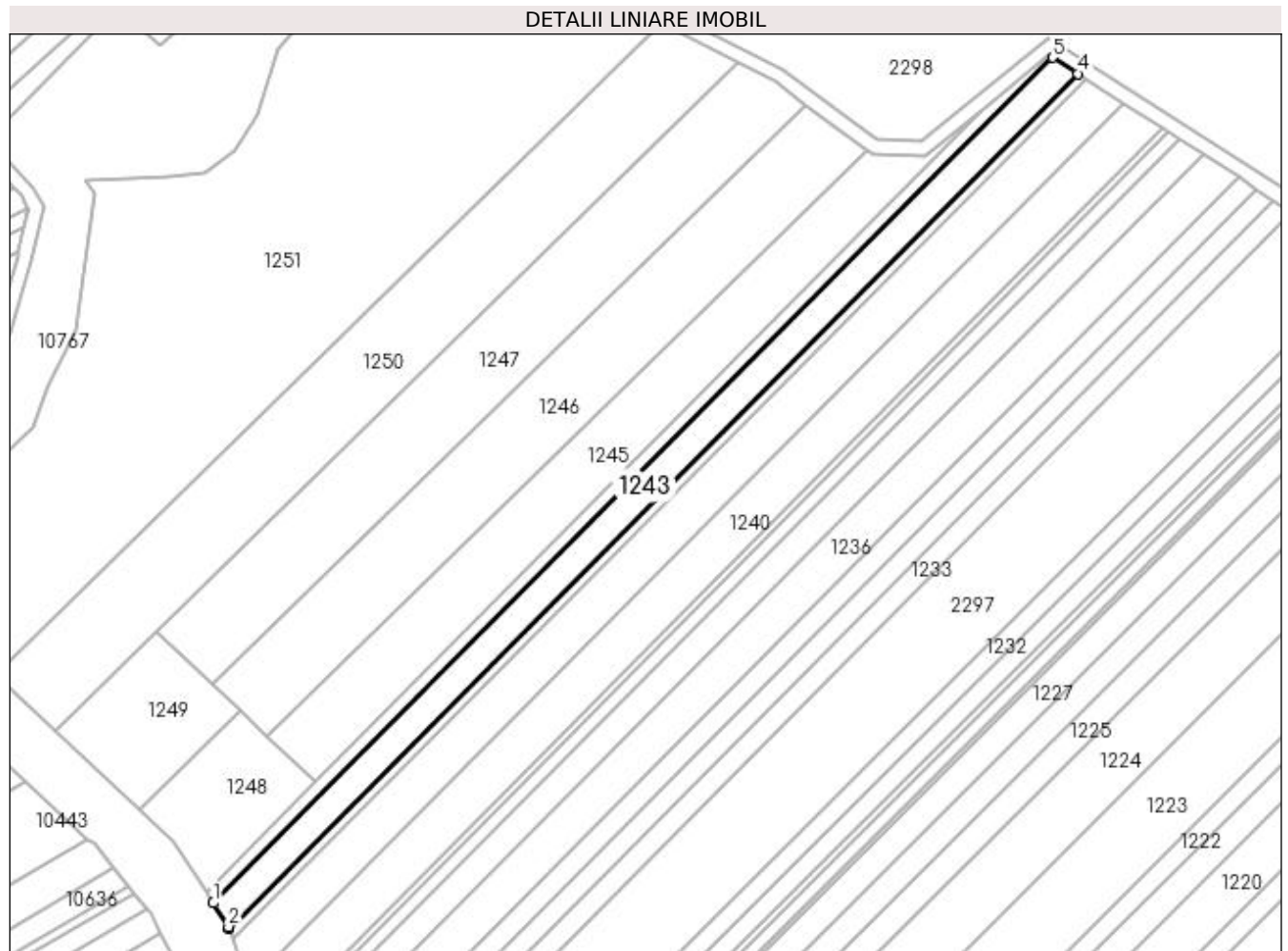
Inscrieri privind dezmembramintele dreptului de proprietate, drepturi reale de garanție și sarcini	Referințe
NU SUNT	

## Anexa Nr. 1 La Partea I

## Teren

Nr cadastral	Suprafața (mp)*	Observații / Referințe
	2.760	În TDP a fost înscris în mod eronat T12, corect fiind T2

\* Suprafața este determinată în planul de proiecție Stereo 70.



## Date referitoare la teren

Crt	Categorie folosință	Intra vilan	Suprafața (mp)	Tarla	Parcelă	Nr. topo	Observații / Referințe
1	arabil	NU	2.760	2	39	-	

## Lungime Segmente

1) Valorile lungimilor segmentelor sunt obținute din proiecție în plan.

Punct început	X / Y	Punct sfârșit	X / Y	Lungime segment (** (m)
1	432.811,277 302.300,293	2	432.815,547 302.293,671	7.879
2	432.815,547 302.293,671	3	432.815,72 302.293,126	0.572
3	432.815,72 302.293,126	4	433.054,195 302.533,206	338.391
4	433.054,195 302.533,206	5	433.047,144 302.537,746	8.386
5	433.047,144 302.537,746	1	432.811,277 302.300,293	334.69

**\*\* Lungimile segmentelor sunt determinate în planul de proiecție Stereo 70 și sunt rotunjite la 1 milimetru.**

**\*\*\* Distanța dintre puncte este formată din segmente cumulate ce sunt mai mici decât valoarea 1 milimetru.**



**DATE DESPRE IMOBILUL NR. 1244**

Oficiul de Cadastru și Publicitate Imobiliară DOLJ  
Biroul de Cadastru și Publicitate Imobiliară Craiova

**A. Partea I. Descrierea imobilului**

TEREN Extravilan

Adresa: Jud. Dolj, T2 P38

Nr. Crt	Nr cadastral Nr. topografic	Suprafața* (mp)	Observații / Referințe
A1		1.192	Sector cadastral:12 Teren neimprejmuit; În TDP a fost înscris în mod eronat T12, corect fiind T2

**B. Partea II. Proprietari și acte**

Inscrieri privitoare la dreptul de proprietate și alte drepturi reale		Referințe
/		
Act Administrativ nr. TDP 558-2198, din 08/04/1994 emis de CJS DAPT DOLJ;		
B1	Intabulare, drept de PROPRIETATE, dobandit prin Reconstituire, cota actuala 1/1, cota initiala 1/1 1) VLĂDOIANU CORNELIA, Lipsa CNP	A1

**C. Partea III. SARCINI .**

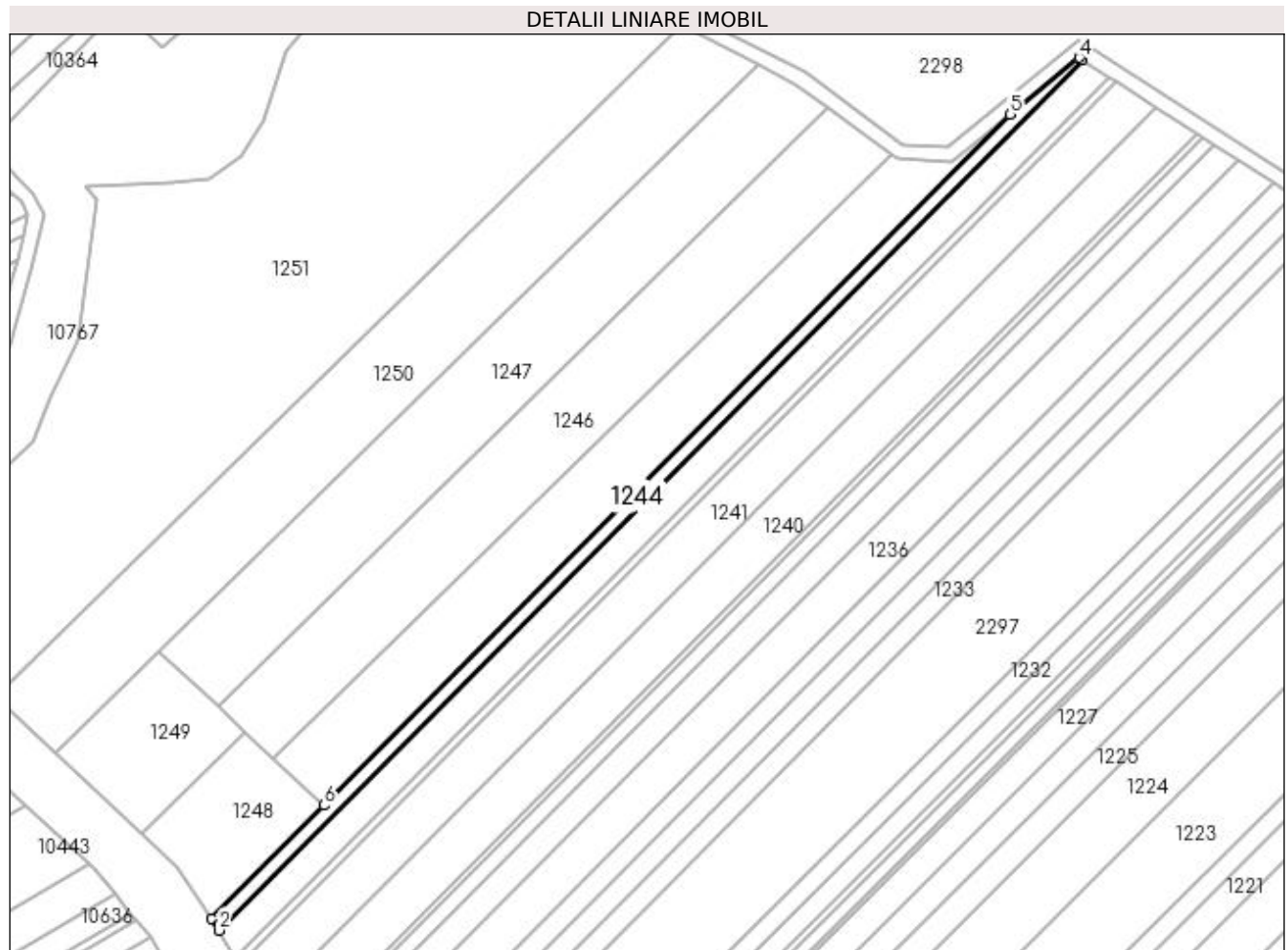
Inscrieri privind dezmembramintele dreptului de proprietate, drepturi reale de garanție și sarcini	Referințe
NU SUNT	

## Anexa Nr. 1 La Partea I

## Teren

Nr cadastral	Suprafața (mp)*	Observații / Referințe
	1.192	În TDP a fost înscris în mod eronat T12, corect fiind T2

\* Suprafața este determinată în planul de proiecție Stereo 70.



## Date referitoare la teren

Crt	Categorie folosință	Intra vilan	Suprafața (mp)	Tarla	Parcelă	Nr. topo	Observații / Referințe
1	arabil	NU	1.192	2	38	-	

## Lungime Segmente

1) Valorile lungimilor segmentelor sunt obținute din proiecție în plan.

Punct început	X / Y	Punct sfârșit	X / Y	Lungime segment (** (m)
1	432.809,246 302.303,442	2	432.811,277 302.300,293	3.747
2	432.811,277 302.300,293	3	433.047,144 302.537,746	334.69
3	433.047,144 302.537,746	4	433.046,178 302.538,368	1.149
4	433.046,178 302.538,368	5	433.027,29 302.522,953	24.38
5	433.027,29 302.522,953	6	432.840,032 302.334,435	265.715

Punct început	X / Y	Punct sfârșit	X / Y	Lungime segment (** (m)
6	432.840,032 302.334,435	1	432.809,246 302.303,442	43.685

\*\* Lungimile segmentelor sunt determinate în planul de proiecție Stereo 70 și sunt rotunjite la 1 milimetru.

\*\*\* Distanța dintre puncte este formată din segmente cumulate ce sunt mai mici decât valoarea 1 milimetru.





**DATE DESPRE IMOBILUL NR. 1245**

Oficiul de Cadastru și Publicitate Imobiliară DOLJ  
 Biroul de Cadastru și Publicitate Imobiliară Craiova

**A. Partea I. Descrierea imobilului**

TEREN Extravilan

Adresa: Jud. Dolj, T2, P35

Nr. Crt	Nr cadastral Nr. topografic	Suprafața* (mp)	Observații / Referințe
A1	31760	4.107	Sector cadastral:12 Teren neimprejmuit;

**B. Partea II. Proprietari și acte**

Inscrieri privitoare la dreptul de proprietate și alte drepturi reale	Referințe
<b>91530 / 11/07/2016</b>	
Act Notarial nr. CONTRACT DE VANZARE AUT NR 1621, din 08/07/2016 emis de NP Sorop Alexandru Oliviu;	
B1	A1
Intabulare, drept de PROPRIETATE, dobandit prin Conventie, cota actuala 1/1, cota initiala 1/1 1) SC AGRI TERENURI SA, CIF:24816228	

**C. Partea III. SARCINI .**

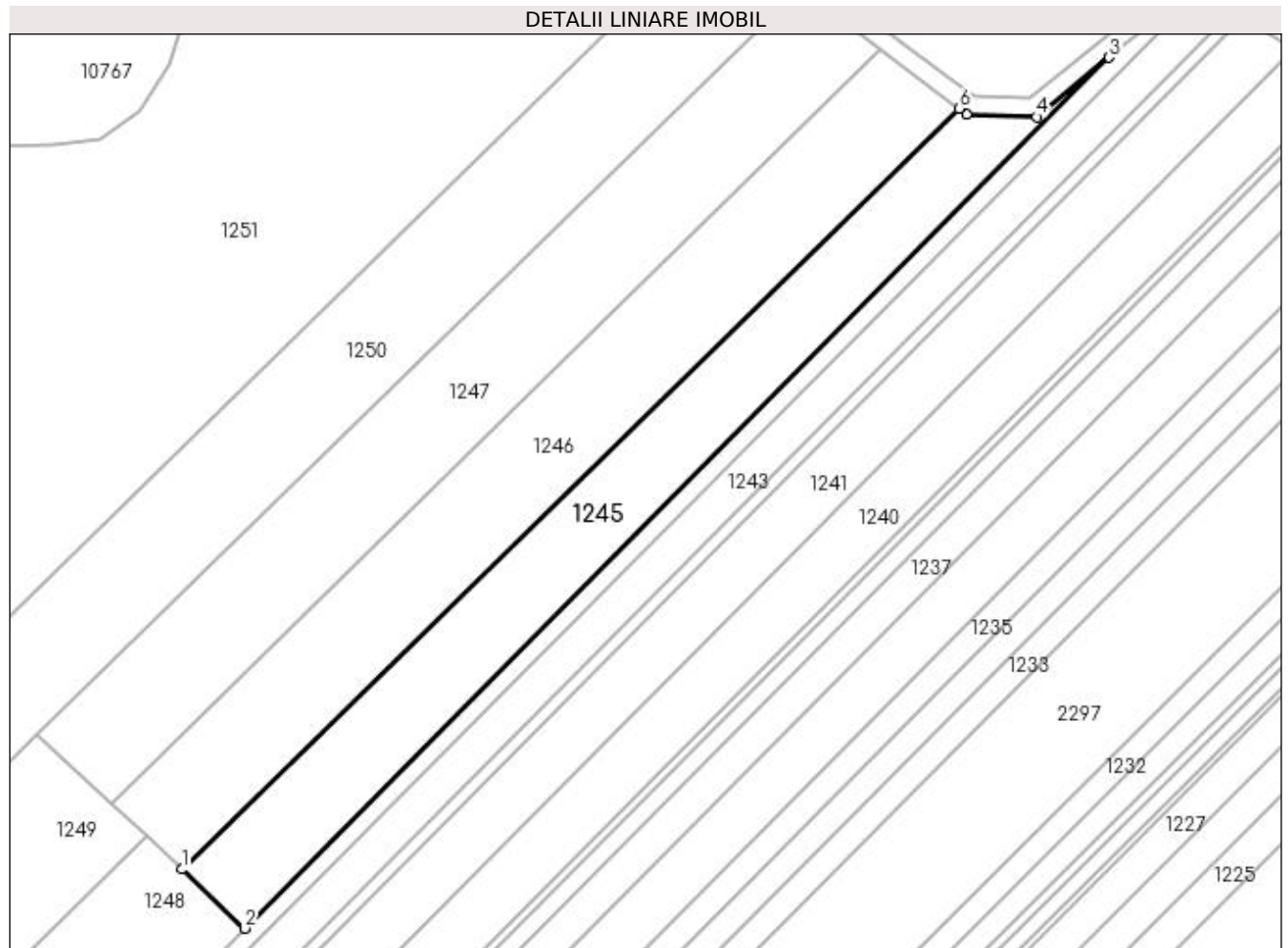
Inscrieri privind dezmembramintele dreptului de proprietate, drepturi reale de garanție și sarcini	Referințe
NU SUNT	

## Anexa Nr. 1 La Partea I

## Teren

Nr cadastral	Suprafața (mp)*	Observații / Referințe
31760	4.107	

\* Suprafața este determinată în planul de proiecție Stereo 70.



## Date referitoare la teren

Crt	Categorie folosință	Intra vilan	Suprafața (mp)	Tarla	Parcelă	Nr. topo	Observații / Referințe
1	arabil	NU	4.107	2	35	-	

## Lungime Segmente

1) Valorile lungimilor segmentelor sunt obținute din proiecție în plan.

Punct început	X / Y	Punct sfârșit	X / Y	Lungime segment (** (m)
1	432.826,326 302.347,251	2	432.840,032 302.334,435	18.764
2	432.840,032 302.334,435	3	433.027,29 302.522,953	265.715
3	433.027,29 302.522,953	4	433.011,521 302.510,083	20.354
4	433.011,521 302.510,083	5	432.996,413 302.510,703	15.121
5	432.996,413 302.510,703	6	432.994,789 302.511,912	2.025

Punct început	X / Y	Punct sfârșit	X / Y	Lungime segment (** (m)
6	432.994,789 302.511,912	1	432.826,326 302.347,251	235.57

\*\* Lungimile segmentelor sunt determinate în planul de proiecție Stereo 70 și sunt rotunjite la 1 milimetru.

\*\*\* Distanța dintre puncte este formată din segmente cumulate ce sunt mai mici decât valoarea 1 milimetru.



**DATE DESPRE IMOBILUL NR. 1246**

Oficiul de Cadastru și Publicitate Imobiliară DOLJ  
Biroul de Cadastru și Publicitate Imobiliară Craiova

**A. Partea I. Descrierea imobilului**

TEREN Extravilan

Adresa: Jud. Dolj, T2 P34

Nr. Crt	Nr cadastral Nr. topografic	Suprafața* (mp)	Observații / Referințe
A1		4.900	Sector cadastral:12 Teren neimprejmuit;

**B. Partea II. Proprietari și acte**

Inscrieri privitoare la dreptul de proprietate și alte drepturi reale	Referințe
/	
Act Administrativ nr. TDP 765-9674, din 16/09/1997 emis de CJS DAPT DOLJ;	
B1	A1
Intabulare, drept de PROPRIETATE, dobândit prin Reconstituire, cota actuala 1/1, cota initiala 1/1 1) MIHAESCU ILIE, Lipsa CNP	

**C. Partea III. SARCINI .**

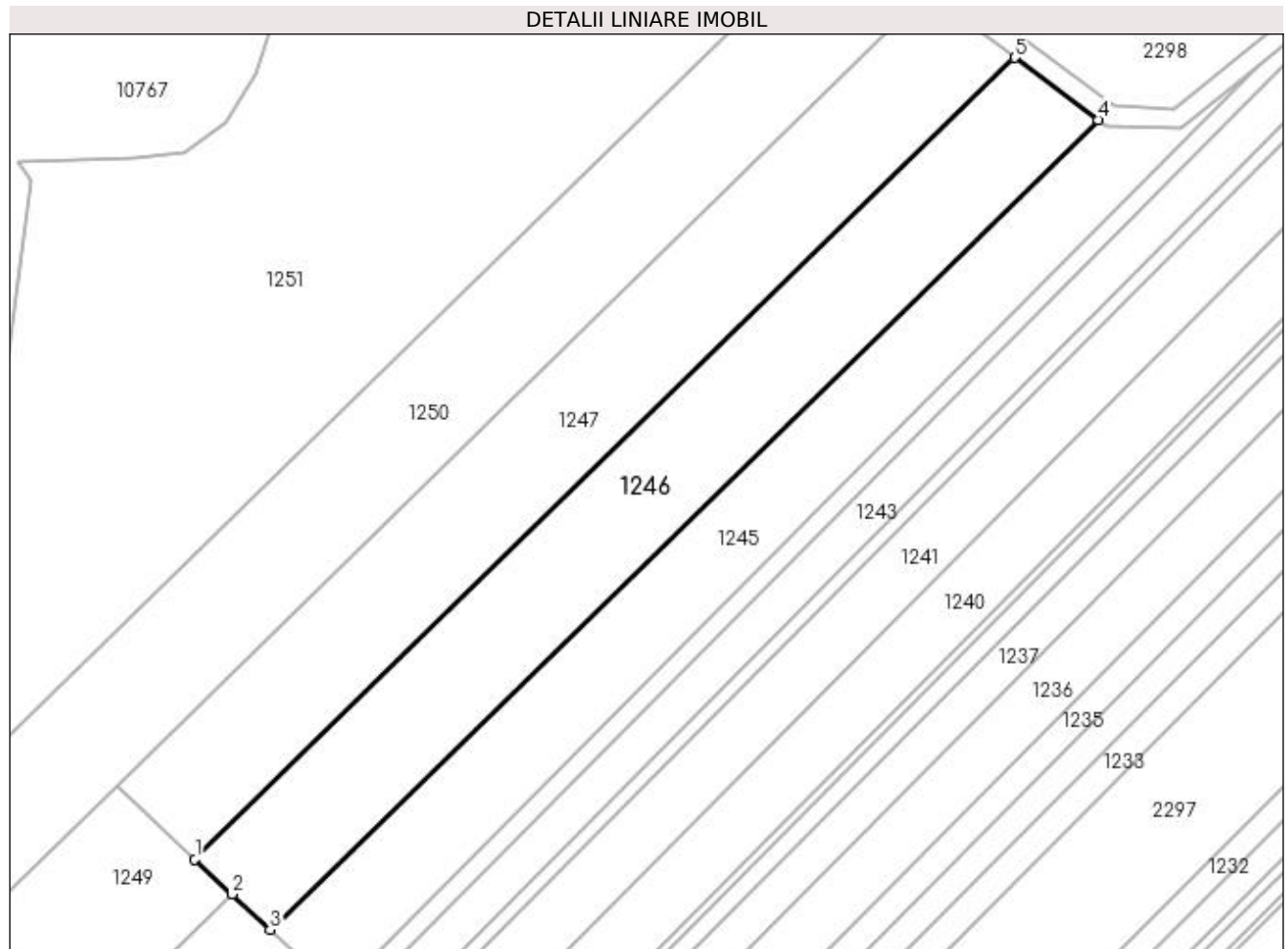
Inscrieri privind dezmembramintele dreptului de proprietate, drepturi reale de garanție și sarcini	Referințe
NU SUNT	

## Anexa Nr. 1 La Partea I

## Teren

Nr cadastral	Suprafața (mp)*	Observații / Referințe
	4.900	

\* Suprafața este determinată în planul de proiecție Stereo 70.



## Date referitoare la teren

Crt	Categorie folosință	Intra vilan	Suprafața (mp)	Tarla	Parcelă	Nr. topo	Observații / Referințe
1	arabil	NU	4.900	2	34	-	

## Lungime Segmente

1) Valorile lungimilor segmentelor sunt obținute din proiecție în plan.

Punct început	X / Y	Punct sfârșit	X / Y	Lungime segment (** (m)
1	432.811,041 302.361,545	2	432.818,646 302.354,433	10.412
2	432.818,646 302.354,433	3	432.826,326 302.347,251	10.515
3	432.826,326 302.347,251	4	432.994,789 302.511,912	235.57
4	432.994,789 302.511,912	5	432.977,81 302.524,549	21.166
5	432.977,81 302.524,549	1	432.811,041 302.361,545	233.2

**\*\* Lungimile segmentelor sunt determinate în planul de proiecție Stereo 70 și sunt rotunjite la 1 milimetru.**

**\*\*\* Distanța dintre puncte este formată din segmente cumulate ce sunt mai mici decât valoarea 1 milimetru.**





**DATE DESPRE IMOBILUL NR. 1247**

Oficiul de Cadastru și Publicitate Imobiliară DOLJ  
Biroul de Cadastru și Publicitate Imobiliară Craiova

**A. Partea I. Descrierea imobilului**

TEREN Extravilan

Adresa: Jud. Dolj, T2 P33

Nr. Crt	Nr cadastral Nr. topografic	Suprafața* (mp)	Observații / Referințe
A1	31902	5.040	Sector cadastral:12 Teren neimprejmuit;

**B. Partea II. Proprietari și acte**

Inscrieri privitoare la dreptul de proprietate și alte drepturi reale	Referințe
<b>56723 / 11/04/2017</b>	
Act Notarial nr. Contract de vanzare aut nr. 1395, din 07/04/2017 emis de DOINA FAURAR;	
B1	A1
Intabulare, drept de PROPRIETATE, dobandit prin Conventie, cota actuala 1/1, cota initiala 1/1	
1) SC DELTA BERCENI INVEST SRL, CIF:22046319	

**C. Partea III. SARCINI .**

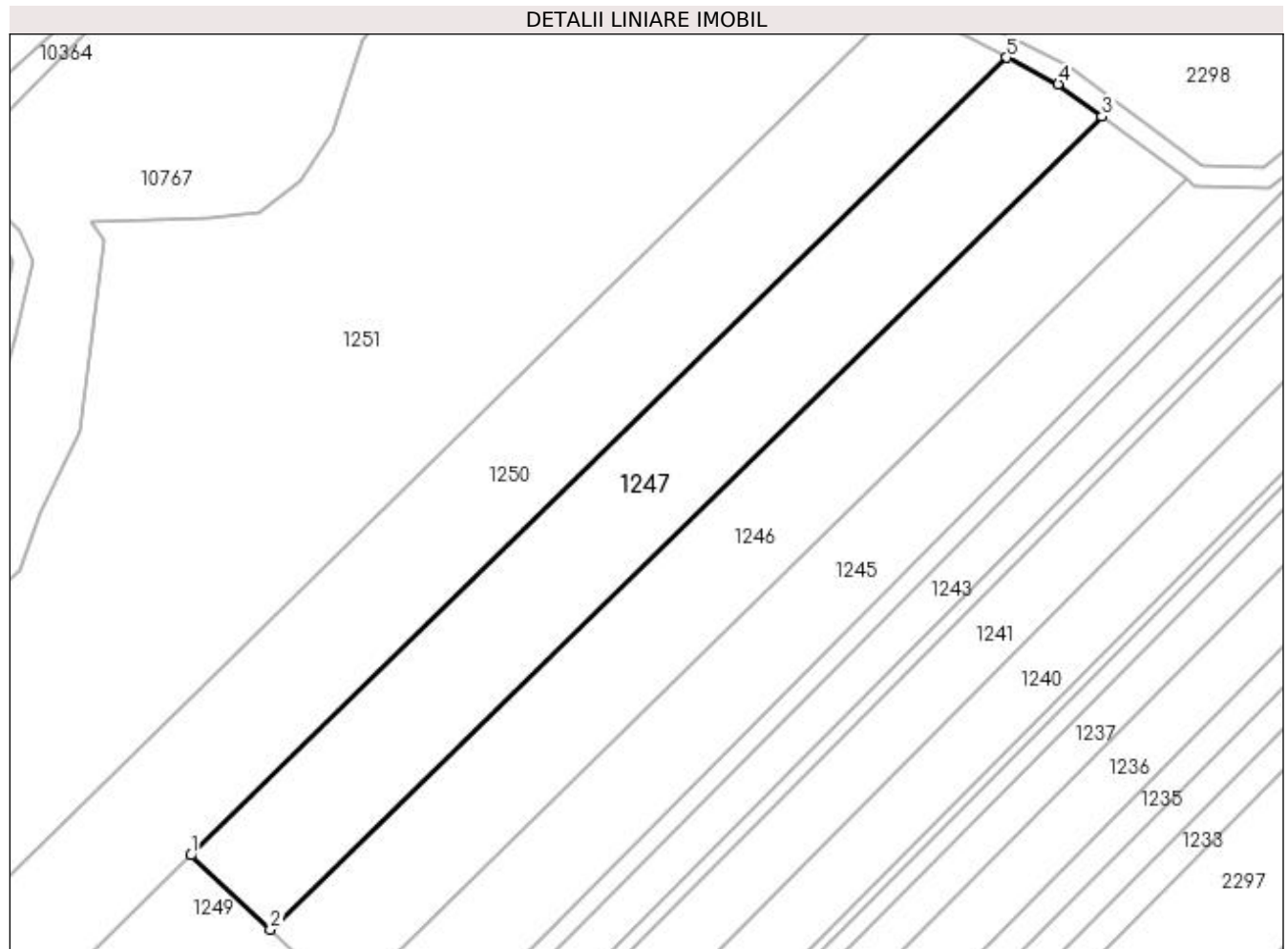
Inscrieri privind dezmembramintele dreptului de proprietate, drepturi reale de garanție și sarcini	Referințe
NU SUNT	

## Anexa Nr. 1 La Partea I

## Teren

Nr cadastral	Suprafața (mp)*	Observații / Referințe
31902	5.040	

\* Suprafața este determinată în planul de proiecție Stereo 70.



## Date referitoare la teren

Crt	Categorie folosință	Intra vilan	Suprafața (mp)	Tarla	Parcelă	Nr. topo	Observații / Referințe
1	arabil	NU	5.040	2	33	-	

## Lungime Segmente

1) Valorile lungimilor segmentelor sunt obținute din proiecție în plan.

Punct început	X / Y	Punct sfârșit	X / Y	Lungime segment (** (m)
1	432.795,121 302.376,432	2	432.811,041 302.361,545	21.796
2	432.811,041 302.361,545	3	432.977,81 302.524,549	233.2
3	432.977,81 302.524,549	4	432.969,091 302.531,038	10.869
4	432.969,091 302.531,038	5	432.958,725 302.536,342	11.644
5	432.958,725 302.536,342	1	432.795,121 302.376,432	228.774

**\*\* Lungimile segmentelor sunt determinate în planul de proiecție Stereo 70 și sunt rotunjite la 1 milimetru.**

**\*\*\* Distanța dintre puncte este formată din segmente cumulate ce sunt mai mici decât valoarea 1 milimetru.**



**DATE DESPRE IMOBILUL NR. 1248**

Oficiul de Cadastru și Publicitate Imobiliară DOLJ  
Biroul de Cadastru și Publicitate Imobiliară Craiova

**A. Partea I. Descrierea imobilului**

TEREN Extravilan

Adresa: Jud. Dolj, T2 P31

Nr. Crt	Nr cadastral Nr. topografic	Suprafața* (mp)	Observații / Referințe
A1		1.204	Sector cadastral:12 Teren neimpregmuit;

**B. Partea II. Proprietari și acte**

Inscrieri privitoare la dreptul de proprietate și alte drepturi reale	Referințe
/	
Act Administrativ nr. TDP 16433, din 15/11/2011 emis de CJSAPT DOLJ;	
B1	A1
Intabulare, drept de PROPRIETATE, dobândit prin Reconstituire, cota actuala 1/1, cota initiala 1/1 1) MIHĂIESCU IOANA, Lipsa CNP	

**C. Partea III. SARCINI .**

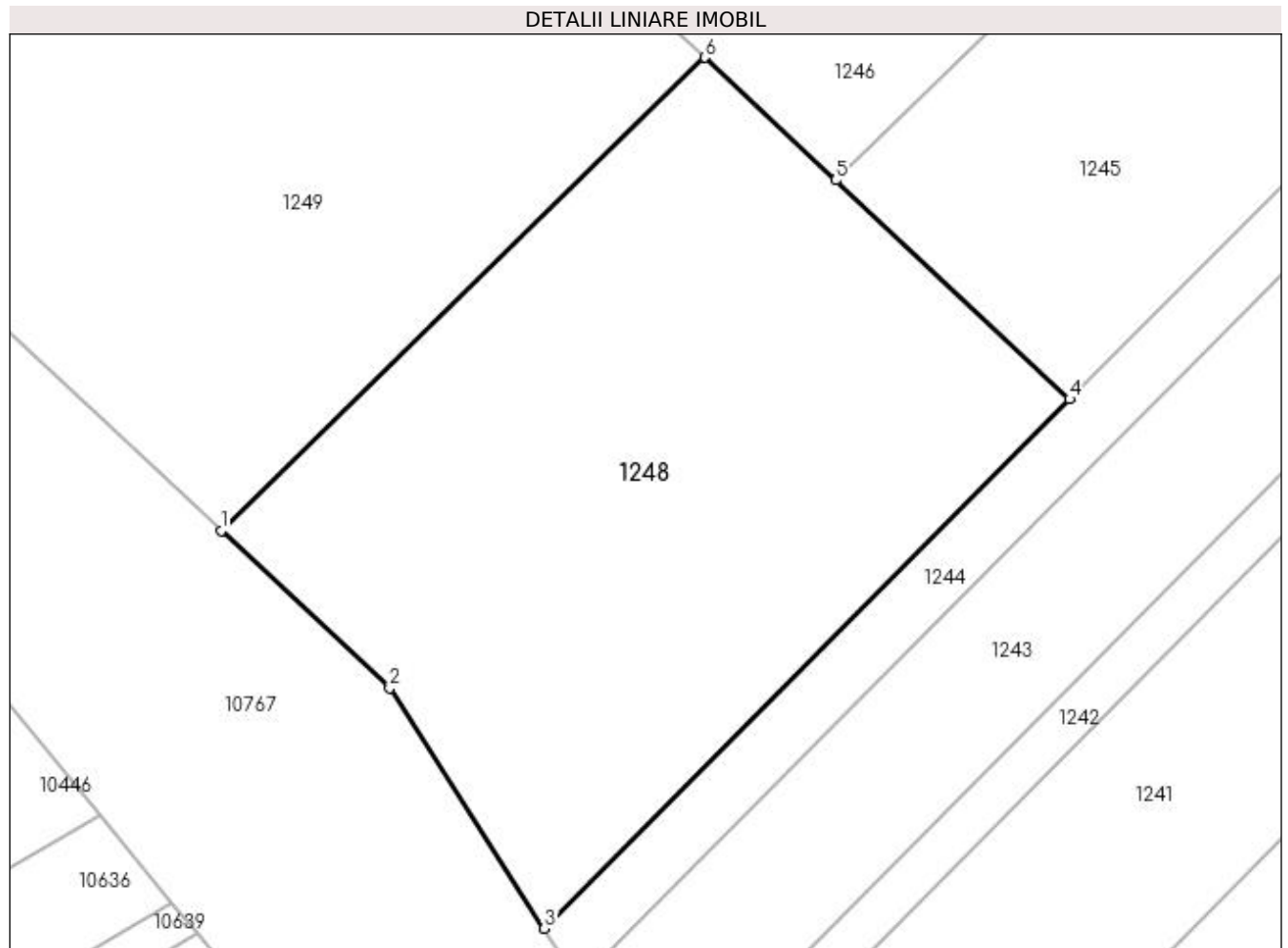
Inscrieri privind dezmembramintele dreptului de proprietate, drepturi reale de garanție și sarcini	Referințe
NU SUNT	

## Anexa Nr. 1 La Partea I

## Teren

Nr cadastral	Suprafața (mp)*	Observații / Referințe
	1.204	

\* Suprafața este determinată în planul de proiecție Stereo 70.



## Date referitoare la teren

Crt	Categorie folosință	Intravilan	Suprafața (mp)	Tarla	Parcelă	Nr. topo	Observații / Referințe
1	arabil	NU	1.204	2	31	-	

## Lungime Segmente

1) Valorile lungimilor segmentelor sunt obținute din proiecție în plan.

Punct început	X / Y	Punct sfârșit	X / Y	Lungime segment (** (m)
1	432.790,308 302.326,734	2	432.800,177 302.317,505	13.512
2	432.800,177 302.317,505	3	432.809,246 302.303,442	16.734
3	432.809,246 302.303,442	4	432.840,032 302.334,435	43.685
4	432.840,032 302.334,435	5	432.826,326 302.347,251	18.764
5	432.826,326 302.347,251	6	432.818,646 302.354,433	10.515

Punct început	X / Y	Punct sfârșit	X / Y	Lungime segment (** (m)
6	432.818,646 302.354,433	1	432.790,308 302.326,734	39.627

\*\* Lungimile segmentelor sunt determinate în planul de proiecție Stereo 70 și sunt rotunjite la 1 milimetru.

\*\*\* Distanța dintre puncte este formată din segmente cumulate ce sunt mai mici decât valoarea 1 milimetru.





**DATE DESPRE IMOBILUL NR. 1249**

Oficiul de Cadastru și Publicitate Imobiliară DOLJ  
Biroul de Cadastru și Publicitate Imobiliară Craiova

**A. Partea I. Descrierea imobilului**

TEREN Extravilan

Adresa: Jud. Dolj, T2 P30

Nr. Crt	Nr cadastral Nr. topografic	Suprafața* (mp)	Observații / Referințe
A1		1.275	Sector cadastral:12 Teren neimprejmut;

**B. Partea II. Proprietari și acte**

Inscrieri privitoare la dreptul de proprietate și alte drepturi reale	Referințe
/	
Act Administrativ nr. TDP 1066-48563, din 11/03/1996 emis de CJS DAPT DOLJ;	
B1	A1
Intabulare, drept de PROPRIETATE, dobândit prin Reconstituire, cota actuala 1/1, cota initiala 1/1	
1) SERBAN PAULA, Lipsa CNP	
2) MIHAIESCU ILIE, Lipsa CNP	
3) MIHAIESCU IULIAN DEFUNCT:Da	

**C. Partea III. SARCINI .**

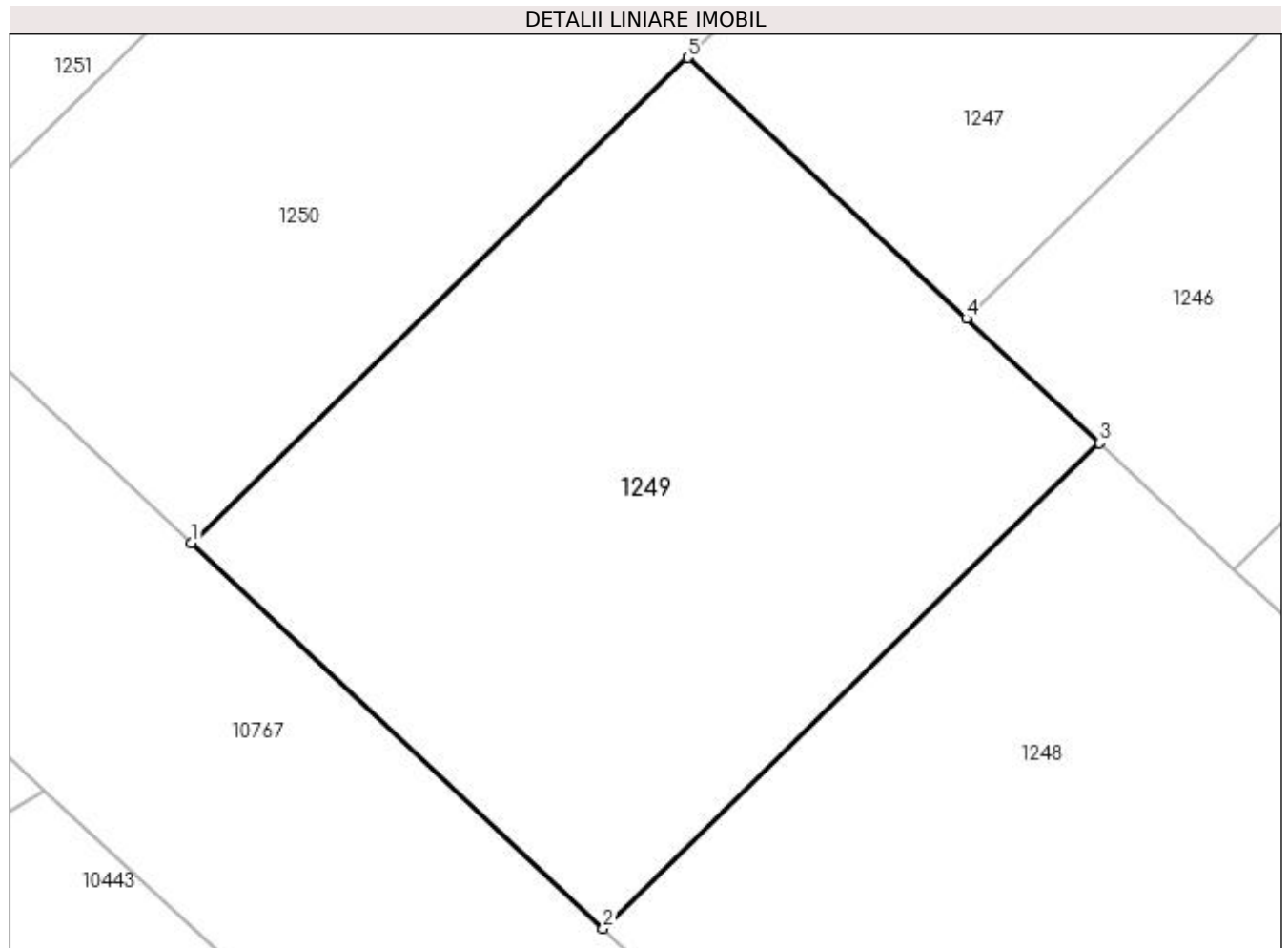
Inscrieri privind dezmembramintele dreptului de proprietate, drepturi reale de garanție și sarcini	Referințe
NU SUNT	

## Anexa Nr. 1 La Partea I

## Teren

Nr cadastral	Suprafața (mp)*	Observații / Referințe
	1.275	

\* Suprafața este determinată în planul de proiecție Stereo 70.



## Date referitoare la teren

Crt	Categorie folosință	Intra vilan	Suprafața (mp)	Tarla	Parcelă	Nr. topo	Observații / Referințe
1	arabil	NU	1.275	2	30	-	

## Lungime Segmente

1) Valorile lungimilor segmentelor sunt obținute din proiecție în plan.

Punct început	X / Y	Punct sfârșit	X / Y	Lungime segment (** (m)
1	432.766,784 302.348,734	2	432.790,308 302.326,734	32.208
2	432.790,308 302.326,734	3	432.818,646 302.354,433	39.627
3	432.818,646 302.354,433	4	432.811,041 302.361,545	10.412
4	432.811,041 302.361,545	5	432.795,121 302.376,432	21.796
5	432.795,121 302.376,432	1	432.766,784 302.348,734	39.625

**\*\* Lungimile segmentelor sunt determinate în planul de proiecție Stereo 70 și sunt rotunjite la 1 milimetru.**

**\*\*\* Distanța dintre puncte este formată din segmente cumulate ce sunt mai mici decât valoarea 1 milimetru.**



**DATE DESPRE IMOBILUL NR. 1250**

Oficiul de Cadastru și Publicitate Imobiliară DOLJ  
Biroul de Cadastru și Publicitate Imobiliară Craiova

**A. Partea I. Descrierea imobilului**

TEREN Extravilan

Adresa: Jud. Dolj, T2 P30

Nr. Crt	Nr cadastral Nr. topografic	Suprafața* (mp)	Observații / Referințe
A1		6.003	Sector cadastral:12 Teren neimprejmuit;

**B. Partea II. Proprietari și acte**

Inscrieri privitoare la dreptul de proprietate și alte drepturi reale	Referințe
/	
Act Administrativ nr. TDP 596-2198, din 04/05/1994 emis de CJS DAPT DOLJ;	
B1	A1
Intabulare, drept de PROPRIETATE, dobândit prin Reconstituire, cota actuala 1/1, cota initiala 1/1 1) MICU IONEL, Lipsa CNP	

**C. Partea III. SARCINI .**

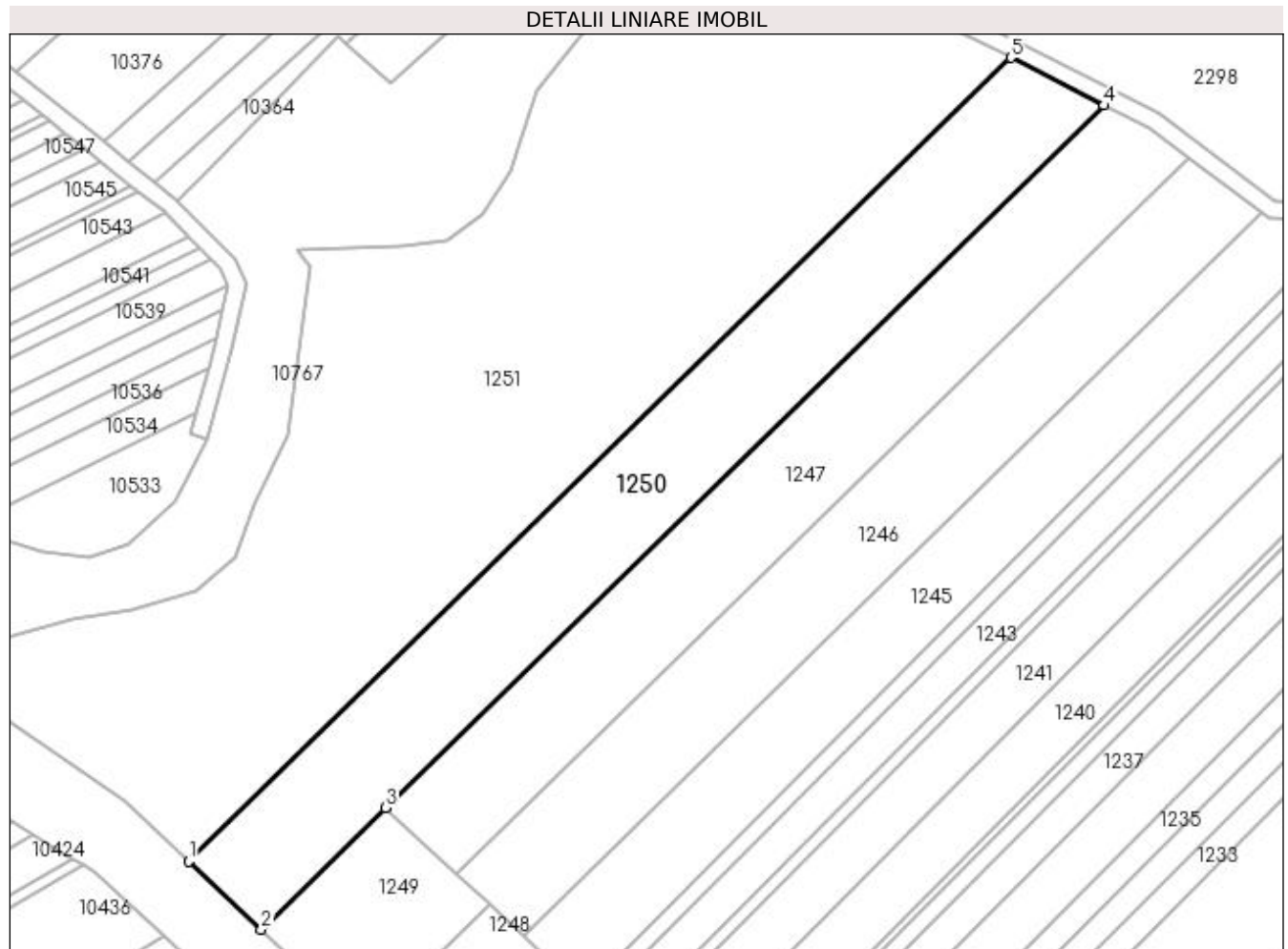
Inscrieri privind dezmembramintele dreptului de proprietate, drepturi reale de garanție și sarcini	Referințe
NU SUNT	

## Anexa Nr. 1 La Partea I

## Teren

Nr cadastral	Suprafața (mp)*	Observații / Referințe
	6.003	

\* Suprafața este determinată în planul de proiecție Stereo 70.



## Date referitoare la teren

Crt	Categorie folosință	Intra vilan	Suprafața (mp)	Tarla	Parcelă	Nr. topo	Observații / Referințe
1	arabil	NU	6.003	2	30	-	

## Lungime Segmente

1) Valorile lungimilor segmentelor sunt obținute din proiecție în plan.

Punct început	X / Y	Punct sfârșit	X / Y	Lungime segment (** (m)
1	432.750,228 302.364,216	2	432.766,784 302.348,734	22.667
2	432.766,784 302.348,734	3	432.795,121 302.376,432	39.625
3	432.795,121 302.376,432	4	432.958,725 302.536,342	228.774
4	432.958,725 302.536,342	5	432.937,461 302.547,222	23.886
5	432.937,461 302.547,222	1	432.750,228 302.364,216	261.816

**\*\* Lungimile segmentelor sunt determinate în planul de proiecție Stereo 70 și sunt rotunjite la 1 milimetru.**

**\*\*\* Distanța dintre puncte este formată din segmente cumulate ce sunt mai mici decât valoarea 1 milimetru.**





**DATE DESPRE IMOBILUL NR. 1251**

Oficiul de Cadastru și Publicitate Imobiliară DOLJ  
Biroul de Cadastru și Publicitate Imobiliară Craiova

**A. Partea I. Descrierea imobilului**

TEREN Extravilan

Adresa: Jud. Dolj, T2 P35/2

Nr. Crt	Nr cadastral Nr. topografic	Suprafața* (mp)	Observații / Referințe
A1		16.900	Sector cadastral:12 Teren neimprejmuit; În TDP a fost înscris în mod eronat T1/2, corect fiind T2

**B. Partea II. Proprietari și acte**

Inscrieri privitoare la dreptul de proprietate și alte drepturi reale		Referințe
/		
Act Administrativ nr. TDP 1471, din 28/02/2003 emis de CJSAPT DOLJ;		
B1	Intabulare, drept de PROPRIETATE, dobandit prin Reconstituire, cota actuala 1/1, cota initiala 1/1 1) ENACHE ALEXANDRU, Lipsa CNP	A1

**C. Partea III. SARCINI .**

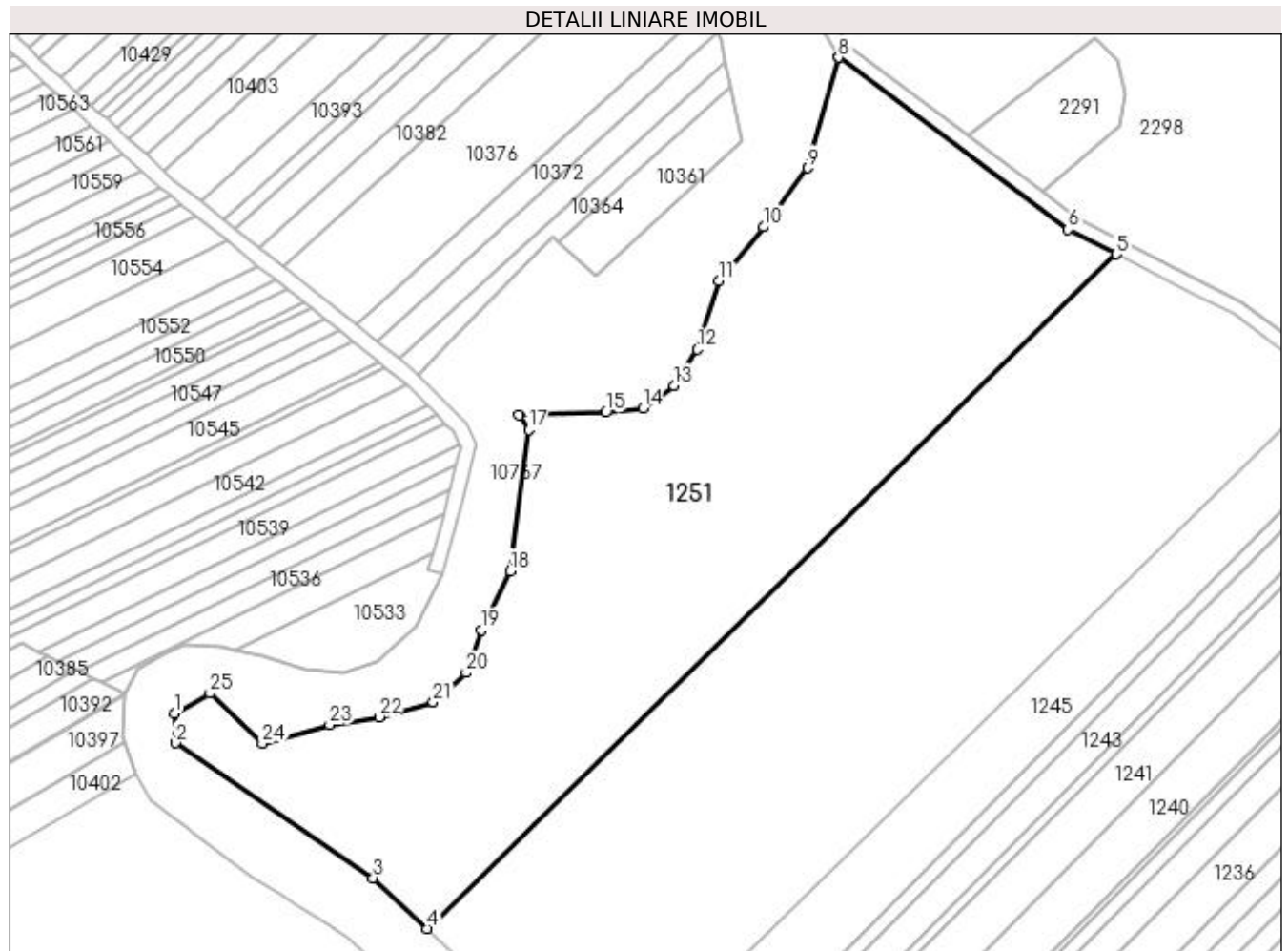
Inscrieri privind dezmembramintele dreptului de proprietate, drepturi reale de garanție și sarcini	Referințe
NU SUNT	

## Anexa Nr. 1 La Partea I

## Teren

Nr cadastral	Suprafața (mp)*	Observații / Referințe
	16.900	În TDP a fost înscris în mod eronat T1/2, corect fiind T2

\* Suprafața este determinată în planul de proiecție Stereo 70.



## Date referitoare la teren

Crt	Categorie folosință	Intravilan	Suprafața (mp)	Tarla	Parcelă	Nr. topo	Observații / Referințe
1	arabil	NU	16.900	2	35/2	-	

## Lungime Segmente

1) Valorile lungimilor segmentelor sunt obținute din proiecție în plan.

Punct început	X / Y	Punct sfârșit	X / Y	Lungime segment (** (m)
1	432.681,572 302.422,63	2	432.681,87 302.414,651	7.985
3	432.735,517 302.377,974	4	432.750,228 302.364,216	20.142
5	432.937,461 302.547,222	6	432.924,338 302.553,937	14.741
7	432.861,971 302.600,62	8	432.861,936 302.600,586	0.049
9	432.853,679 302.570,624	10	432.841,583 302.554,648	20.039

Punct început	X / Y	Punct sfârșit	X / Y	Lungime segment (** (m)
2	432.681,87 302.414,651	3	432.735,517 302.377,974	64.986
4	432.750,228 302.364,216	5	432.937,461 302.547,222	261.816
6	432.924,338 302.553,937	7	432.861,971 302.600,62	77.903
8	432.861,936 302.600,586	9	432.853,679 302.570,624	31.079
10	432.841,583 302.554,648	11	432.829,526 302.539,934	19.023

Punct început	X / Y	Punct sfârșit	X / Y	Lungime segment (** (m)
11	432.829,526 302.539,934	12	432.823,611 302.521,423	19.433
13	432.817,302 302.511,519	14	432.808,894 302.505,382	10.409
15	432.798,711 302.504,276	16	432.775,126 302.503,513	23.597
17	432.777,789 302.499,696	18	432.772,7 302.461,296	38.736
19	432.764,977 302.445,238	20	432.760,747 302.433,658	12.328
21	432.751,831 302.425,683	22	432.737,162 302.421,636	15.217
23	432.723,734 302.419,541	24	432.705,384 302.414,408	19.054
25	432.691,145 302.428,106	1	432.681,572 302.422,63	11.029

Punct început	X / Y	Punct sfârșit	X / Y	Lungime segment (** (m)
12	432.823,611 302.521,423	13	432.817,302 302.511,519	11.743
14	432.808,894 302.505,382	15	432.798,711 302.504,276	10.243
16	432.775,126 302.503,513	17	432.777,789 302.499,696	4.654
18	432.772,7 302.461,296	19	432.764,977 302.445,238	17.819
20	432.760,747 302.433,658	21	432.751,831 302.425,683	11.962
22	432.737,162 302.421,636	23	432.723,734 302.419,541	13.59
24	432.705,384 302.414,408	25	432.691,145 302.428,106	19.758

\*\* Lungimile segmentelor sunt determinate în planul de proiecție Stereo 70 și sunt rotunjite la 1 milimetru.

\*\*\* Distanța dintre puncte este formată din segmente cumulate ce sunt mai mici decât valoarea 1 milimetru.



**DATE DESPRE IMOBILUL NR. 1929**

Oficiul de Cadastru și Publicitate Imobiliară DOLJ  
 Biroul de Cadastru și Publicitate Imobiliară Craiova

**A. Partea I. Descrierea imobilului**

TEREN Extravilan

Adresa: Jud. Dolj, T2 P287/1

Nr. Crt	Nr cadastral Nr. topografic	Suprafața* (mp)	Observații / Referințe
A1		12.337	Sector cadastral:12 Teren neimprejmuit;

**B. Partea II. Proprietari și acte**

Inscrieri privitoare la dreptul de proprietate și alte drepturi reale		Referințe
/		
Act Normativ nr. 7, din 13/03/1996 emis de PARLAMENTUL ROMÂNIEI;		
B1	Inscrierea provizorie, drept de PROPRIETATE, dobandit prin Lege, cota actuala 1/1, cota initiala 1/1 1) NEIDENTIFICAT NEIDENTIFICAT, CIF:0000000000000	A1

**C. Partea III. SARCINI .**

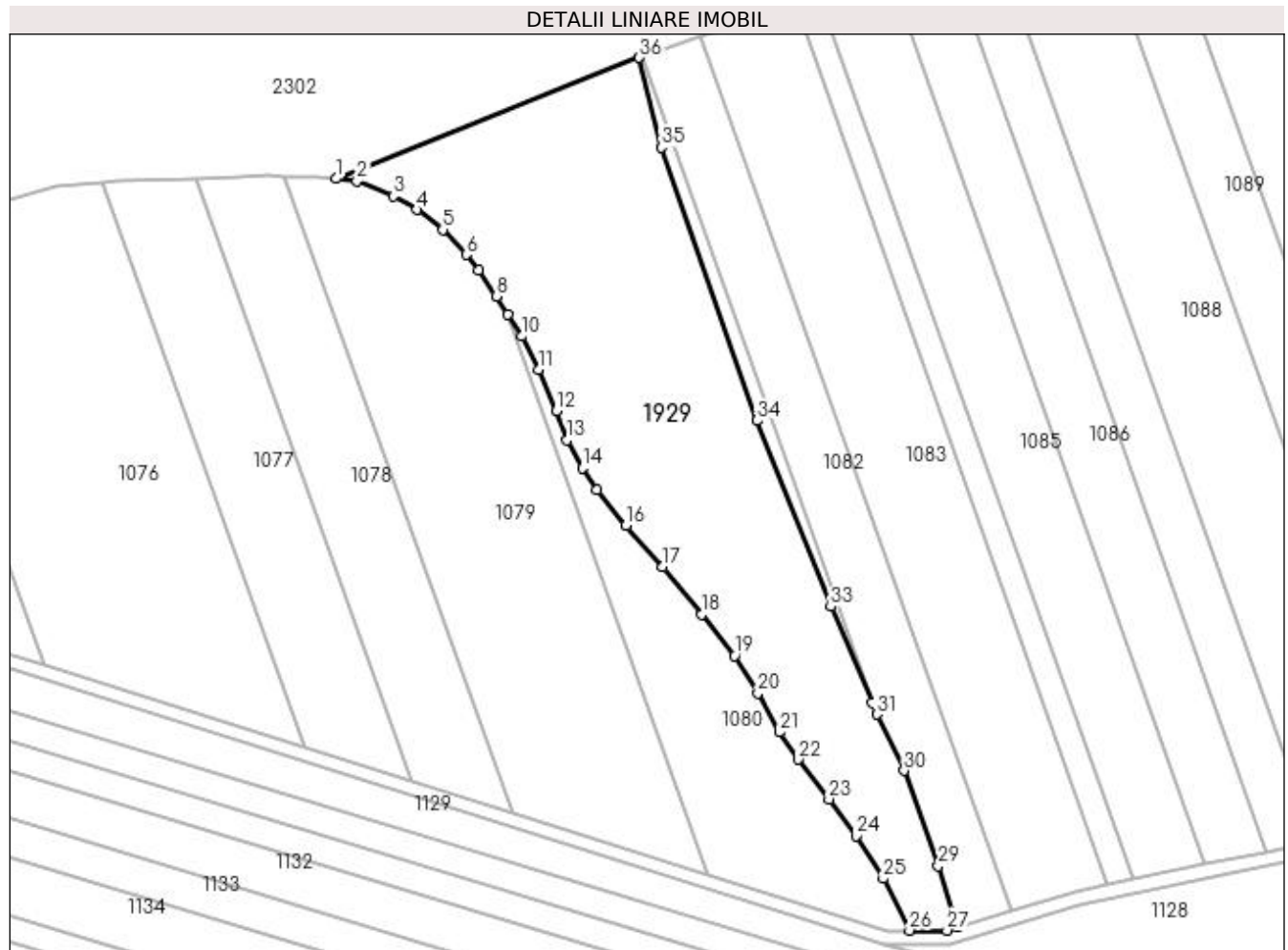
Inscrieri privind dezmembramintele dreptului de proprietate, drepturi reale de garanție și sarcini	Referințe
NU SUNT	

## Anexa Nr. 1 La Partea I

## Teren

Nr cadastral	Suprafața (mp)*	Observații / Referințe
	12.337	

\* Suprafața este determinată în planul de proiecție Stereo 70.



## Date referitoare la teren

Crt	Categorie folosință	Intra vilan	Suprafața (mp)	Tarla	Parcelă	Nr. topo	Observații / Referințe
1	padure	NU	12.337	2	287/1	-	

## Lungime Segmente

1) Valorile lungimilor segmentelor sunt obținute din proiecție în plan.

Punct început	X / Y	Punct sfârșit	X / Y	Lungime segment (** (m)
1	434.732,319 304.235,849	2	434.738,505 304.235,184	6.222
3	434.749,424 304.230,592	4	434.756,592 304.226,588	8.21
5	434.764,321 304.220,544	6	434.771,455 304.213,027	10.363
7	434.775,121 304.208,37	8	434.780,471 304.200,585	9.446
9	434.783,963 304.195,159	10	434.788,2 304.188,575	7.83

Punct început	X / Y	Punct sfârșit	X / Y	Lungime segment (** (m)
2	434.738,505 304.235,184	3	434.749,424 304.230,592	11.845
4	434.756,592 304.226,588	5	434.764,321 304.220,544	9.812
6	434.771,455 304.213,027	7	434.775,121 304.208,37	5.927
8	434.780,471 304.200,585	9	434.783,963 304.195,159	6.453
10	434.788,2 304.188,575	11	434.793,026 304.178,541	11.134

Punct început	X / Y	Punct sfârșit	X / Y	Lungime segment (** (m)
11	434.793,026 304.178,541	12	434.798,505 304.166,187	13.514
13	434.801,675 304.157,428	14	434.806,233 304.149,105	9.489
15	434.810,692 304.142,566	16	434.819,361 304.131,804	13.819
17	434.830,41 304.119,38	18	434.842,06 304.105,153	18.388
19	434.852,005 304.092,688	20	434.858,936 304.081,537	13.129
21	434.865,317 304.069,792	22	434.871,11 304.061,629	10.01
23	434.880,281 304.049,72	24	434.888,401 304.038,596	13.772
25	434.896,562 304.025,84	26	434.904,468 304.010,305	17.431
27	434.915,696 304.010,305	28	434.918,936 304.011,295	3.388
29	434.913,133 304.029,719	30	434.902,846 304.058,261	30.339
31	434.894,685 304.075,106	32	434.893,173 304.078,643	3.847
33	434.880,842 304.107,489	34	434.858,605 304.163,295	60.073
35	434.829,979 304.245,178	36	434.823,311 304.272,149	27.783

Punct început	X / Y	Punct sfârșit	X / Y	Lungime segment (** (m)
12	434.798,505 304.166,187	13	434.801,675 304.157,428	9.315
14	434.806,233 304.149,105	15	434.810,692 304.142,566	7.915
16	434.819,361 304.131,804	17	434.830,41 304.119,38	16.626
18	434.842,06 304.105,153	19	434.852,005 304.092,688	15.946
20	434.858,936 304.081,537	21	434.865,317 304.069,792	13.366
22	434.871,11 304.061,629	23	434.880,281 304.049,72	15.031
24	434.888,401 304.038,596	25	434.896,562 304.025,84	15.143
26	434.904,468 304.010,305	27	434.915,696 304.010,305	11.228
28	434.918,936 304.011,295	29	434.913,133 304.029,719	19.316
30	434.902,846 304.058,261	31	434.894,685 304.075,106	18.718
32	434.893,173 304.078,643	33	434.880,842 304.107,489	31.371
34	434.858,605 304.163,295	35	434.829,979 304.245,178	86.743
36	434.823,311 304.272,149	1	434.732,319 304.235,849	97.965

\*\* Lungimile segmentelor sunt determinate în planul de proiecție Stereo 70 și sunt rotunjite la 1 milimetru.

\*\*\* Distanța dintre puncte este formată din segmente cumulate ce sunt mai mici decât valoarea 1 milimetru.





**DATE DESPRE IMOBILUL NR. 1930**

Oficiul de Cadastru și Publicitate Imobiliară DOLJ  
 Biroul de Cadastru și Publicitate Imobiliară Craiova

**A. Partea I. Descrierea imobilului**

TEREN Extravilan

Adresa: Jud. Dolj, Hc 315/1

Nr. Crt	Nr cadastral Nr. topografic	Suprafața* (mp)	Observații / Referințe
A1		4.511	Sector cadastral:12 Teren neimprejmuit;

**B. Partea II. Proprietari și acte**

Inscrieri privitoare la dreptul de proprietate și alte drepturi reale	Referințe
/	
Act Normativ nr. 7, din 13/03/1996 emis de PARLAMENTUL ROMÂNIEI;	
B1	Inscrierea provizorie, drept de PROPRIETATE, dobandit prin Lege, cota actuala 1/1, cota initiala 1/1
	1) NEIDENTIFICAT NEIDENTIFICAT, CIF:0000000000000

**C. Partea III. SARCINI .**


Inscrieri privind dezmembramintele dreptului de proprietate, drepturi reale de garanție și sarcini	Referințe
NU SUNT	

## Anexa Nr. 1 La Partea I

## Teren

Nr cadastral	Suprafața (mp)*	Observații / Referințe
	4.511	

\* Suprafața este determinată în planul de proiecție Stereo 70.



## Date referitoare la teren

Crt	Categorie folosință	Intra vilan	Suprafața (mp)	Tarla	Parcelă	Nr. topo	Observații / Referințe
1	curți constructii	NU	4.511	Hc 315/1	-	-	

## Lungime Segmente

1) Valorile lungimilor segmentelor sunt obținute din proiecție în plan.

Punct început	X / Y	Punct sfârșit	X / Y	Lungime segment	Punct început	X / Y	Punct sfârșit	X / Y	Lungime segment	Punct început	X / Y	Punct sfârșit	X / Y	Lungime segment
1	435.309,752 303.811,695	2	435.309,955 303.809,37	2.334	2	435.309,955 303.809,37	3	435.314,613 303.807,406	5.055	3	435.314,613 303.807,406	4	435.328,979 303.806,319	14.407
4	435.328,979 303.806,319	5	435.348,687 303.806,459	19.708	5	435.348,687 303.806,459	6	435.350,691 303.806,475	2.004	6	435.350,691 303.806,475	7	435.365,403 303.806,595	14.712
7	435.365,403 303.806,595	8	435.382,814 303.805,666	17.436	8	435.382,814 303.805,666	9	435.394,383 303.805,573	11.569	9	435.394,383 303.805,573	10	435.403,844 303.805,497	9.461
10	435.403,844 303.805,497	11	435.419,151 303.804,553	15.336	11	435.419,151 303.804,553	12	435.438,713 303.805,59	19.589	12	435.438,713 303.805,59	13	435.445,425 303.805,898	6.719
13	435.445,425 303.805,898	14	435.510,575 303.808,885	65.218	14	435.510,575 303.808,885	15	435.519,066 303.809,143	8.495	15	435.519,066 303.809,143	16	435.545,387 303.809,942	26.333

Punct început	X / Y	Punct sfârșit	X / Y	Lungime segment	Punct început	X / Y	Punct sfârșit	X / Y	Lungime segment	Punct început	X / Y	Punct sfârșit	X / Y	Lungime segment
16	435.545,387 303.809,942	17	435.584,616 303.811,922	39.279	17	435.584,616 303.811,922	18	435.613,154 303.811,711	28.539	18	435.613,154 303.811,711	19	435.647,347 303.809,592	34.259
19	435.647,347 303.809,592	20	435.686,31 303.808,266	38.986	20	435.686,31 303.808,266	21	435.709,017 303.802,664	23.388	21	435.709,017 303.802,664	22	435.757,523 303.784,323	51.858
22	435.757,523 303.784,323	23	435.778,728 303.777,989	22.131	23	435.778,728 303.777,989	24	435.800,021 303.774,549	21.569	24	435.800,021 303.774,549	25	435.841,812 303.776,721	41.847
25	435.841,812 303.776,721	26	435.856,487 303.775,059	14.769	26	435.856,487 303.775,059	27	435.856,507 303.775,538	0.479	27	435.856,507 303.775,538	28	435.856,794 303.782,416	6.884
28	435.856,794 303.782,416	29	435.817,362 303.781,568	39.441	29	435.817,362 303.781,568	30	435.793,549 303.783,133	23.864	30	435.793,549 303.783,133	31	435.759,745 303.793,557	35.375
31	435.759,745 303.793,557	32	435.720,664 303.807,498	41.493	32	435.720,664 303.807,498	33	435.693,391 303.814,574	28.176	33	435.693,391 303.814,574	34	435.657,144 303.816,474	36.297
34	435.657,144 303.816,474	35	435.630,741 303.816,652	26.404	35	435.630,741 303.816,652	36	435.587,673 303.818,382	43.103	36	435.587,673 303.818,382	37	435.572,746 303.818,414	14.927
37	435.572,746 303.818,414	38	435.519,073 303.818,531	53.673	38	435.519,073 303.818,531	39	435.484,677 303.818,048	34.399	39	435.484,677 303.818,048	40	435.442,326 303.816,286	42.388
40	435.442,326 303.816,286	41	435.409,143 303.814,558	33.228	41	435.409,143 303.814,558	42	435.378,454 303.814,234	30.691	42	435.378,454 303.814,234	43	435.353,789 303.814,726	24.67
43	435.353,789 303.814,726	44	435.339,578 303.815,057	14.215	44	435.339,578 303.815,057	45	435.326,19 303.815,37	13.392	45	435.326,19 303.815,37	46	435.319,281 303.815,454	6.91
46	435.319,281 303.815,454	47	435.313,102 303.813,352	6.527	47	435.313,102 303.813,352	1	435.309,752 303.811,695	3.737					

\*\* Lungimile segmentelor sunt determinate în planul de proiecție Stereo 70 și sunt rotunjite la 1 milimetru.

\*\*\* Distanța dintre puncte este formată din segmente cumulate ce sunt mai mici decât valoarea 1 milimetru.



**DATE DESPRE IMOBILUL NR. 1931**

Oficiul de Cadastru și Publicitate Imobiliară DOLJ  
Biroul de Cadastru și Publicitate Imobiliară Craiova

**A. Partea I. Descrierea imobilului**

TEREN Extravilan

Adresa: Jud. Dolj, Hc 315/2

Nr. Crt	Nr cadastral Nr. topografic	Suprafața* (mp)	Observații / Referințe
A1		4.597	Sector cadastral:12 Teren neimprejmuit;

**B. Partea II. Proprietari și acte**

Inscrieri privitoare la dreptul de proprietate și alte drepturi reale		Referințe
/		
Act Normativ nr. 7, din 13/03/1996 emis de PARLAMENTUL ROMÂNIEI;		
B1	Inscrierea provizorie, drept de PROPRIETATE, dobandit prin Lege, cota actuala 1/1, cota initiala 1/1 1) NEIDENTIFICAT NEIDENTIFICAT, CIF:0000000000000	A1

**C. Partea III. SARCINI .**


Inscrieri privind dezmembramintele dreptului de proprietate, drepturi reale de garanție și sarcini	Referințe
NU SUNT	

## Anexa Nr. 1 La Partea I

## Teren

Nr cadastral	Suprafața (mp)*	Observații / Referințe
	4.597	

\* Suprafața este determinată în planul de proiecție Stereo 70.



## Date referitoare la teren

Crt	Categorie folosință	Intravilan	Suprafața (mp)	Tarla	Parcelă	Nr. topo	Observații / Referințe
1	curți constructii	NU	4.597	Hc 315/2	-	-	

## Lungime Segmente

1) Valorile lungimilor segmentelor sunt obținute din proiecție în plan.

Punct început	X / Y	Punct sfârșit	X / Y	Lungime segment (** (m)
1	435.197,599 303.581,792	2	435.202,111 303.579,001	5.305
3	435.236,025 303.567,294	4	435.271,278 303.554,015	37.671
5	435.274,241 303.552,917	6	435.282,011 303.550,037	8.287
7	435.291,347 303.546,576	8	435.336,765 303.530,657	48.127
9	435.373,92 303.516,196	10	435.443,336 303.495,377	72.471

Punct început	X / Y	Punct sfârșit	X / Y	Lungime segment (** (m)
2	435.202,111 303.579,001	3	435.236,025 303.567,294	35.878
4	435.271,278 303.554,015	5	435.274,241 303.552,917	3.16
6	435.282,011 303.550,037	7	435.291,347 303.546,576	9.957
8	435.336,765 303.530,657	9	435.373,92 303.516,196	39.87
10	435.443,336 303.495,377	11	435.484,578 303.481,286	43.583

Punct început	X / Y	Punct sfârșit	X / Y	Lungime segment (** (m)
11	435.484,578 303.481,286	12	435.528,828 303.466,937	46.518
13	435.591,338 303.446,885	14	435.684,705 303.414,354	98.872
15	435.738,642 303.388,868	16	435.738,66 303.388,909	0.045
17	435.741,216 303.394,773	18	435.741,339 303.395,104	0.353
19	435.698,141 303.417,208	20	435.646,131 303.437,604	55.866
21	435.603,922 303.452,122	22	435.570,799 303.463,18	34.92
23	435.530,551 303.475,261	24	435.502,319 303.484,112	29.587
25	435.475,42 303.492,548	26	435.446,152 303.503,524	31.258
27	435.430,192 303.508,837	28	435.410,652 303.514,877	20.452
29	435.378,782 303.524,997	30	435.343,635 303.535,712	36.744
31	435.317,431 303.544,423	32	435.289,476 303.554,42	29.689
33	435.265,468 303.562,532	34	435.243,971 303.570,423	22.9
35	435.216,694 303.581,049	36	435.203,377 303.585,266	13.969
37	435.199,222 303.585,396	1	435.197,599 303.581,792	3.953

Punct început	X / Y	Punct sfârșit	X / Y	Lungime segment (** (m)
12	435.528,828 303.466,937	13	435.591,338 303.446,885	65.647
14	435.684,705 303.414,354	15	435.738,642 303.388,868	59.655
16	435.738,66 303.388,909	17	435.741,216 303.394,773	6.397
18	435.741,339 303.395,104	19	435.698,141 303.417,208	48.525
20	435.646,131 303.437,604	21	435.603,922 303.452,122	44.636
22	435.570,799 303.463,18	23	435.530,551 303.475,261	42.022
24	435.502,319 303.484,112	25	435.475,42 303.492,548	28.191
26	435.446,152 303.503,524	27	435.430,192 303.508,837	16.821
28	435.410,652 303.514,877	29	435.378,782 303.524,997	33.438
30	435.343,635 303.535,712	31	435.317,431 303.544,423	27.614
32	435.289,476 303.554,42	33	435.265,468 303.562,532	25.341
34	435.243,971 303.570,423	35	435.216,694 303.581,049	29.274
36	435.203,377 303.585,266	37	435.199,222 303.585,396	4.157

\*\* Lungimile segmentelor sunt determinate în planul de proiecție Stereo 70 și sunt rotunjite la 1 milimetru.

\*\*\* Distanța dintre puncte este formată din segmente cumulate ce sunt mai mici decât valoarea 1 milimetru.





**DATE DESPRE IMOBILUL NR. 1932**

Oficiul de Cadastru și Publicitate Imobiliară DOLJ  
Biroul de Cadastru și Publicitate Imobiliară Craiova

**A. Partea I. Descrierea imobilului**

TEREN Extravilan

Adresa: Jud. Dolj, Hc 315/3

Nr. Crt	Nr cadastral Nr. topografic	Suprafața* (mp)	Observații / Referințe
A1		4.858	Sector cadastral:12 Teren neimprejmuit;

**B. Partea II. Proprietari și acte**

Inscrieri privitoare la dreptul de proprietate și alte drepturi reale	Referințe
/	
Act Normativ nr. 7, din 13/03/1996 emis de PARLAMENTUL ROMÂNIEI;	
B1	Inscrierea provizorie, drept de PROPRIETATE, dobandit prin Lege, cota actuala 1/1, cota initiala 1/1
	1) NEIDENTIFICAT NEIDENTIFICAT, CIF:0000000000000

**C. Partea III. SARCINI .**

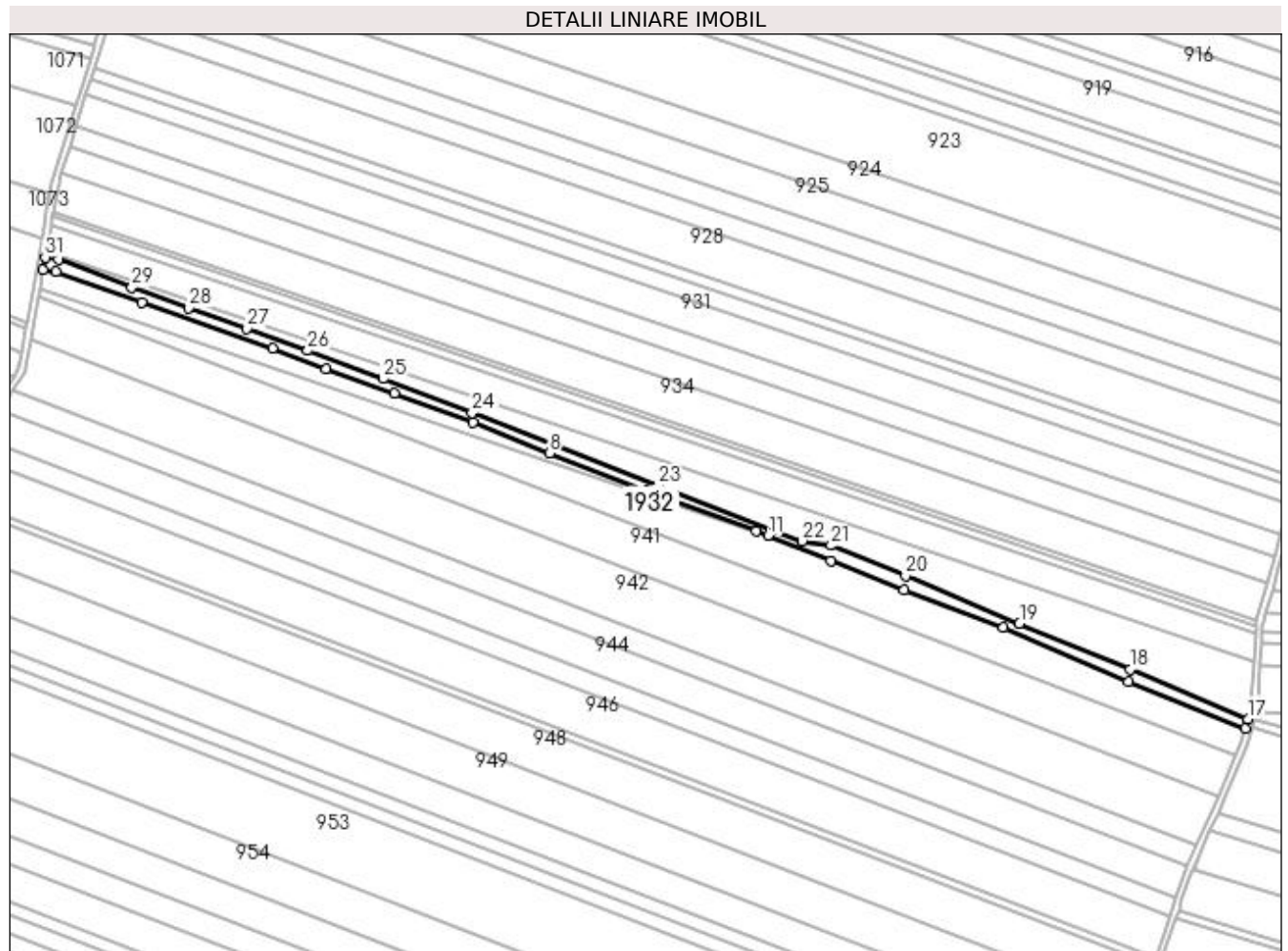
Inscrieri privind dezmembramintele dreptului de proprietate, drepturi reale de garanție și sarcini	Referințe
NU SUNT	

## Anexa Nr. 1 La Partea I

## Teren

Nr cadastral	Suprafața (mp)*	Observații / Referințe
	4.858	

\* Suprafața este determinată în planul de proiecție Stereo 70.



## Date referitoare la teren

Crt	Categorie folosință	Intra vilan	Suprafața (mp)	Tarla	Parcelă	Nr. topo	Observații / Referințe
1	curți constructii	NU	4.858	Hc 315/3	-	-	

## Lungime Segmente

1) Valorile lungimilor segmentelor sunt obținute din proiecție în plan.

Punct început	X / Y	Punct sfârșit	X / Y	Lungime segment (** (m)	Punct început	X / Y	Punct sfârșit	X / Y	Lungime segment (** (m)
1	434.829,525 303.093,264	2	434.837,363 303.092,044	7.932	2	434.837,363 303.092,044	3	434.888,718 303.073,767	54.51
3	434.888,718 303.073,767	4	434.967,266 303.046,141	83.265	4	434.967,266 303.046,141	5	434.999,497 303.033,882	34.484
5	434.999,497 303.033,882	6	435.040,488 303.018,863	43.656	6	435.040,488 303.018,863	7	435.087,55 303.001,391	50.201
7	435.087,55 303.001,391	8	435.133,653 302.983,129	49.588	8	435.133,653 302.983,129	9	435.192,125 302.960,444	62.718
9	435.192,125 302.960,444	10	435.257,838 302.936,493	69.942	10	435.257,838 302.936,493	11	435.264,97 302.933,656	7.676

Punct început	X / Y	Punct sfârșit	X / Y	Lungime segment (** (m))
11	435.264,97 302.933,656	12	435.302,662 302.918,667	40.563
13	435.346,465 302.901,065	14	435.406,307 302.878,588	63.924
15	435.481,312 302.845,77	16	435.551,453 302.817,746	75.532
17	435.553,184 302.823,826	18	435.482,548 302.853,552	76.636
19	435.415,94 302.881,028	20	435.347,645 302.909,508	73.995
21	435.302,8 302.927,782	22	435.285,409 302.930,542	17.609
23	435.198,735 302.963,468	24	435.087,172 303.007,527	119.948
25	435.033,811 303.027,846	26	434.988,432 303.044,767	48.431
27	434.952,052 303.057,901	28	434.917,144 303.070,127	36.987
29	434.882,875 303.082,722	30	434.838,675 303.099,356	47.226
31	434.830,843 303.100,737	1	434.829,525 303.093,264	7.588

Punct început	X / Y	Punct sfârșit	X / Y	Lungime segment (** (m))
12	435.302,662 302.918,667	13	435.346,465 302.901,065	47.207
14	435.406,307 302.878,588	15	435.481,312 302.845,77	81.87
16	435.551,453 302.817,746	17	435.553,184 302.823,826	6.322
18	435.482,548 302.853,552	19	435.415,94 302.881,028	72.052
20	435.347,645 302.909,508	21	435.302,8 302.927,782	48.425
22	435.285,409 302.930,542	23	435.198,735 302.963,468	92.717
24	435.087,172 303.007,527	25	435.033,811 303.027,846	57.099
26	434.988,432 303.044,767	27	434.952,052 303.057,901	38.678
28	434.917,144 303.070,127	29	434.882,875 303.082,722	36.51
30	434.838,675 303.099,356	31	434.830,843 303.100,737	7.953

\*\* Lungimile segmentelor sunt determinate în planul de proiecție Stereo 70 și sunt rotunjite la 1 milimetru.

\*\*\* Distanța dintre puncte este formată din segmente cumulate ce sunt mai mici decât valoarea 1 milimetru.



**DATE DESPRE IMOBILUL NR. 1933**

Oficiul de Cadastru și Publicitate Imobiliară DOLJ  
Biroul de Cadastru și Publicitate Imobiliară Craiova

**A. Partea I. Descrierea imobilului**

TEREN Extravilan

Adresa: Jud. Dolj, Hc 315/4

Nr. Crt	Nr cadastral Nr. topografic	Suprafața* (mp)	Observații / Referințe
A1		2.945	Sector cadastral:12 Teren neimprejmuit;

**B. Partea II. Proprietari și acte**

Inscrieri privitoare la dreptul de proprietate și alte drepturi reale	Referințe
/	
Act Normativ nr. 7, din 13/03/1996 emis de PARLAMENTUL ROMÂNIEI;	
B1	Inscrierea provizorie, drept de PROPRIETATE, dobandit prin Lege, cota actuala 1/1, cota initiala 1/1
	1) NEIDENTIFICAT NEIDENTIFICAT, CIF:0000000000000

**C. Partea III. SARCINI .**

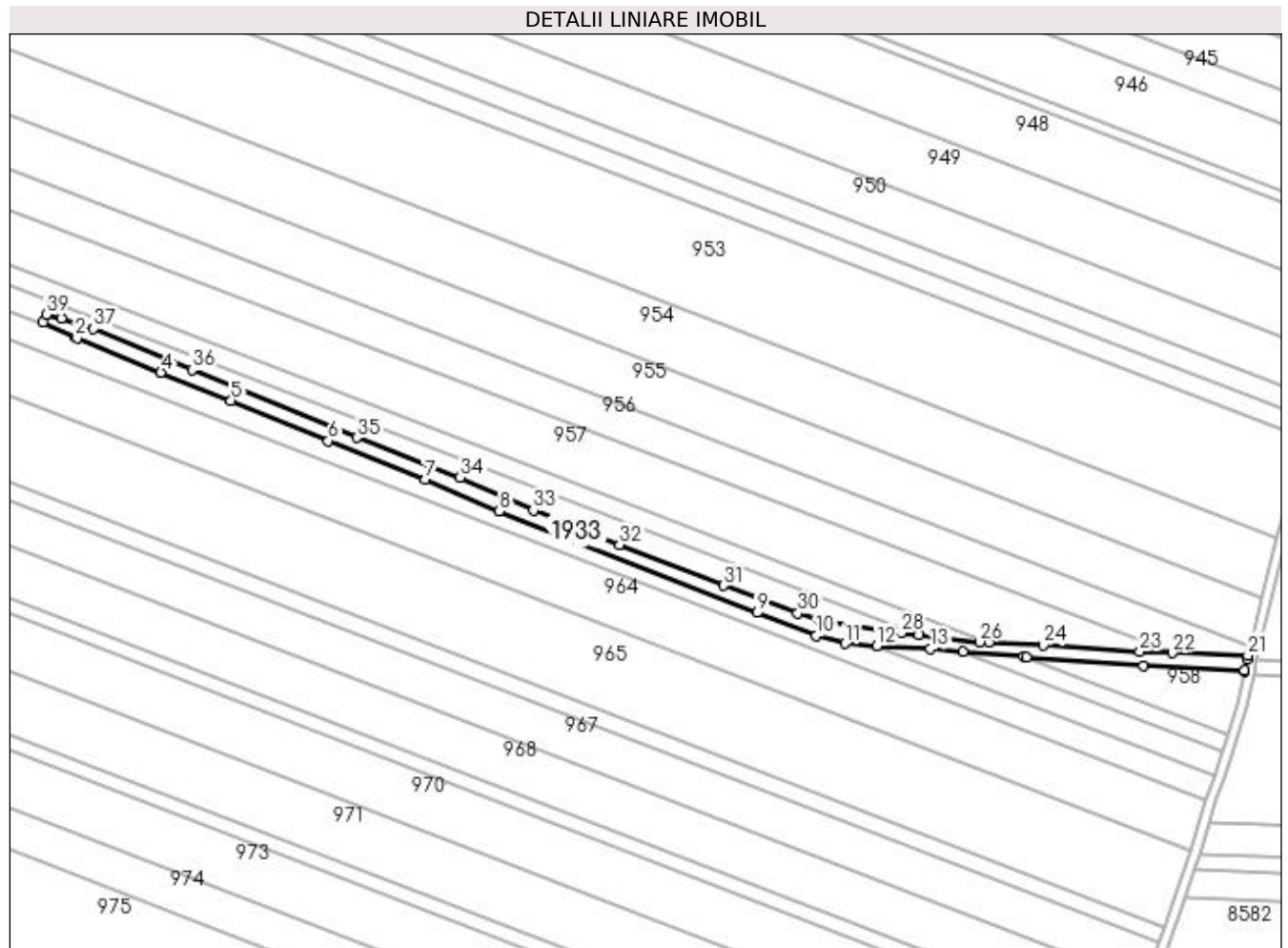
Inscrieri privind dezmembramintele dreptului de proprietate, drepturi reale de garanție și sarcini	Referințe
NU SUNT	

## Anexa Nr. 1 La Partea I

## Teren

Nr cadastral	Suprafața (mp)*	Observații / Referințe
	2.945	

\* Suprafața este determinată în planul de proiecție Stereo 70.



## Date referitoare la teren

Crt	Categorie folosință	Intra vilan	Suprafața (mp)	Tarla	Parcelă	Nr. topo	Observații / Referințe
1	curți constructii	NU	2.945	Hc 315/4	-	-	

## Lungime Segmente

1) Valorile lungimilor segmentelor sunt obținute din proiecție în plan.

Punct început	X / Y	Punct sfârșit	X / Y	Lungime segment (** (m)
1	434.954,048 302.640,582	2	434.967,365 302.634,559	14.616
3	434.967,935 302.634,326	4	435.002,334 302.620,279	37.157
5	435.031,009 302.608,723	6	435.070,816 302.592,293	43.064
7	435.110,559 302.576,458	8	435.140,706 302.563,433	32.84
9	435.246,143 302.521,955	10	435.270,553 302.512,713	26.101

Punct început	X / Y	Punct sfârșit	X / Y	Lungime segment (** (m)
2	434.967,365 302.634,559	3	434.967,935 302.634,326	0.616
4	435.002,334 302.620,279	5	435.031,009 302.608,723	30.916
6	435.070,816 302.592,293	7	435.110,559 302.576,458	42.781
8	435.140,706 302.563,433	9	435.246,143 302.521,955	113.302
10	435.270,553 302.512,713	11	435.282,25 302.509,358	12.169

Punct început	X / Y	Punct sfârșit	X / Y	Lungime segment (** (m))
11	435.282,25 302.509,358	12	435.295,328 302.508,532	13.104
13	435.317,136 302.507,155	14	435.330,422 302.506,052	13.332
15	435.355,479 302.503,971	16	435.356,522 302.503,89	1.046
17	435.404,457 302.500,187	18	435.445,589 302.497,908	41.195
19	435.445,71 302.498,456	20	435.446,684 302.502,885	4.535
21	435.447,064 302.504,612	22	435.416,104 302.505,593	30.976
23	435.402,839 302.506,014	24	435.363,236 302.508,658	39.691
25	435.341,034 302.509,841	26	435.337,188 302.510,046	3.851
27	435.312,609 302.512,896	28	435.305,254 302.513,749	7.404
29	435.271,844 302.519,024	30	435.262,886 302.521,834	9.388
31	435.232,661 302.533,066	32	435.189,952 302.549,847	45.887
33	435.154,686 302.563,888	34	435.124,763 302.577,284	32.785
35	435.082,512 302.593,539	36	435.015,036 302.621,259	72.948
37	434.974,707 302.638,025	38	434.961,716 302.642,334	13.687
39	434.955,314 302.643,932	1	434.954,048 302.640,582	3.581

Punct început	X / Y	Punct sfârșit	X / Y	Lungime segment (** (m))
12	435.295,328 302.508,532	13	435.317,136 302.507,155	21.851
14	435.330,422 302.506,052	15	435.355,479 302.503,971	25.143
16	435.356,522 302.503,89	17	435.404,457 302.500,187	48.078
18	435.445,589 302.497,908	19	435.445,71 302.498,456	0.561
20	435.446,684 302.502,885	21	435.447,064 302.504,612	1.768
22	435.416,104 302.505,593	23	435.402,839 302.506,014	13.272
24	435.363,236 302.508,658	25	435.341,034 302.509,841	22.233
26	435.337,188 302.510,046	27	435.312,609 302.512,896	24.744
28	435.305,254 302.513,749	29	435.271,844 302.519,024	33.824
30	435.262,886 302.521,834	31	435.232,661 302.533,066	32.245
32	435.189,952 302.549,847	33	435.154,686 302.563,888	37.958
34	435.124,763 302.577,284	35	435.082,512 302.593,539	45.27
36	435.015,036 302.621,259	37	434.974,707 302.638,025	43.675
38	434.961,716 302.642,334	39	434.955,314 302.643,932	6.598

\*\* Lungimile segmentelor sunt determinate în planul de proiecție Stereo 70 și sunt rotunjite la 1 milimetru.

\*\*\* Distanța dintre puncte este formată din segmente cumulate ce sunt mai mici decât valoarea 1 milimetru.





**DATE DESPRE IMOBILUL NR. 1934**

Oficiul de Cadastru și Publicitate Imobiliară DOLJ  
Biroul de Cadastru și Publicitate Imobiliară Craiova

**A. Partea I. Descrierea imobilului**

TEREN Extravilan

Adresa: Jud. Dolj, Hc 315/5

Nr. Crt	Nr cadastral Nr. topografic	Suprafața* (mp)	Observații / Referințe
A1		1.720	Sector cadastral:12 Teren neimprejmuit;

**B. Partea II. Proprietari și acte**

Inscrieri privitoare la dreptul de proprietate și alte drepturi reale		Referințe
/		
Act Normativ nr. 7, din 13/03/1996 emis de PARLAMENTUL ROMÂNIEI;		
B1	Inscrierea provizorie, drept de PROPRIETATE, dobandit prin Lege, cota actuala 1/1, cota initiala 1/1 1) NEIDENTIFICAT NEIDENTIFICAT, CIF:0000000000000	A1

**C. Partea III. SARCINI .**

Inscrieri privind dezmembramintele dreptului de proprietate, drepturi reale de garanție și sarcini	Referințe
NU SUNT	

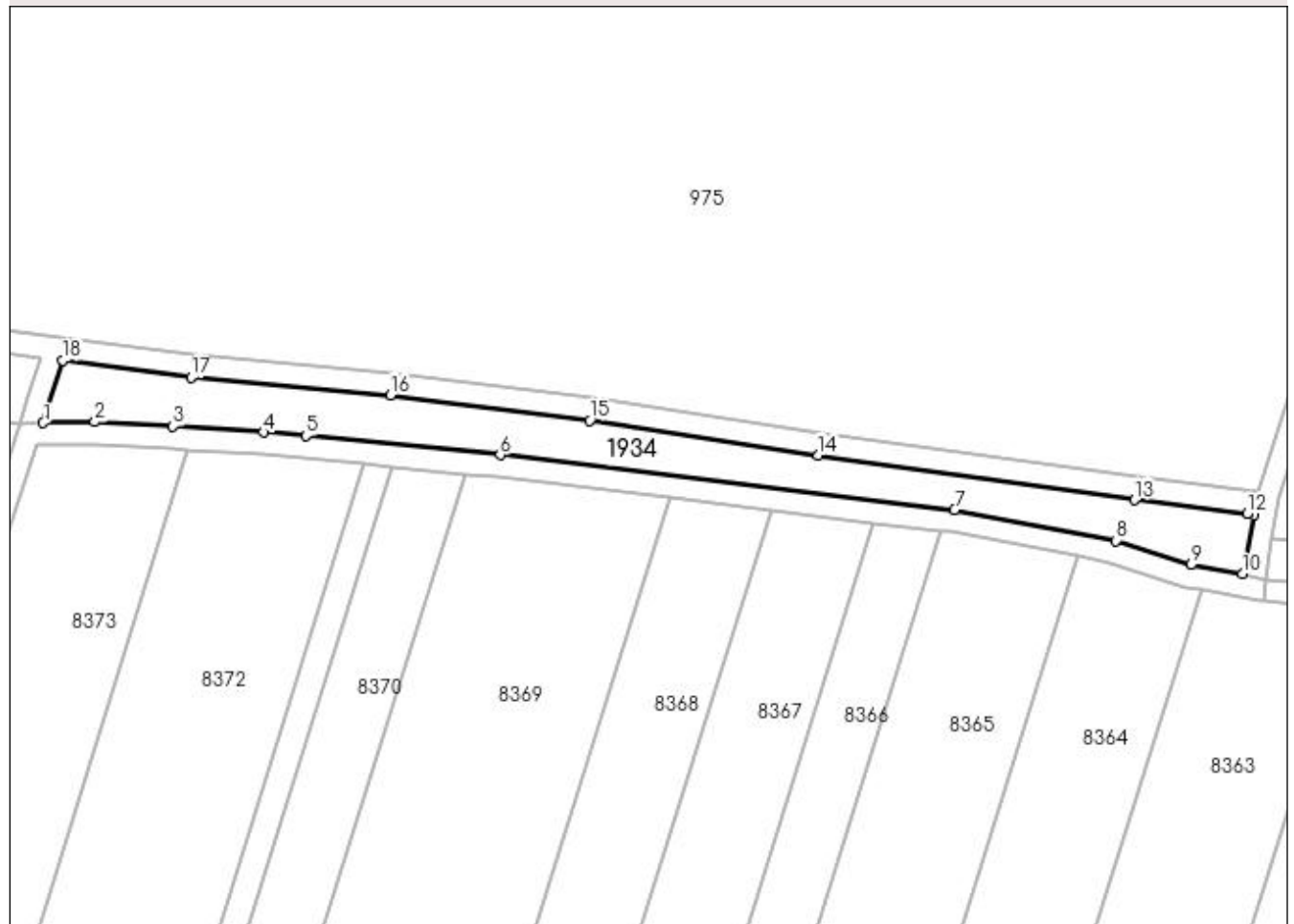
## Anexa Nr. 1 La Partea I

## Teren

Nr cadastral	Suprafața (mp)*	Observații / Referințe
	1.720	

\* Suprafața este determinată în planul de proiecție Stereo 70.

## DETALII LINIARE IMOBIL



## Date referitoare la teren

Crt	Categorie folosință	Intra vilan	Suprafața (mp)	Tarla	Parcelă	Nr. topo	Observații / Referințe
1	curți constructii	NU	1.720	Hc 315/5	-	-	

## Lungime Segmente

1) Valorile lungimilor segmentelor sunt obținute din proiecție în plan.

Punct început	X / Y	Punct sfârșit	X / Y	Lungime segment (** (m)
1	435.103,542 302.120,846	2	435.112,686 302.121,013	9.146
2	435.112,686 302.121,013	3	435.126,506 302.120,274	13.84
3	435.126,506 302.120,274	4	435.142,657 302.119,166	16.189
4	435.142,657 302.119,166	5	435.150,122 302.118,575	7.488
5	435.150,122 302.118,575	6	435.184,585 302.115,172	34.631

Punct început	X / Y	Punct sfârșit	X / Y	Lungime segment (** (m)
6	435.184,585 302.115,172	7	435.265,091 302.105,44	81.092
7	435.265,091 302.105,44	8	435.293,729 302.099,946	29.16
8	435.293,729 302.099,946	9	435.307,024 302.095,678	13.963
9	435.307,024 302.095,678	10	435.316,195 302.094,045	9.315
10	435.316,195 302.094,045	11	435.318,157 302.104,567	10.703
11	435.318,157 302.104,567	12	435.317,021 302.104,708	1.145
12	435.317,021 302.104,708	13	435.297,029 302.107,195	20.146
13	435.297,029 302.107,195	14	435.240,944 302.115,1	56.639
14	435.240,944 302.115,1	15	435.200,455 302.121,296	40.96
15	435.200,455 302.121,296	16	435.165,095 302.125,783	35.644
16	435.165,095 302.125,783	17	435.129,734 302.128,881	35.496
17	435.129,734 302.128,881	18	435.107,031 302.131,909	22.904
18	435.107,031 302.131,909	1	435.103,542 302.120,846	11.6

\*\* Lungimile segmentelor sunt determinate în planul de proiecție Stereo 70 și sunt rotunjite la 1 milimetru.

\*\*\* Distanța dintre puncte este formată din segmente cumulate ce sunt mai mici decât valoarea 1 milimetru.



**DATE DESPRE IMOBILUL NR. 1935**

Oficiul de Cadastru și Publicitate Imobiliară DOLJ  
Biroul de Cadastru și Publicitate Imobiliară Craiova

**A. Partea I. Descrierea imobilului**

TEREN Extravilan

Adresa: Jud. Dolj, Hc 315/6

Nr. Crt	Nr cadastral Nr. topografic	Suprafața* (mp)	Observații / Referințe
A1		15.087	Sector cadastral:12 Teren neimprejmuit;

**B. Partea II. Proprietari și acte**

Inscrieri privitoare la dreptul de proprietate și alte drepturi reale	Referințe
/	
Act Normativ nr. 7, din 13/03/1996 emis de PARLAMENTUL ROMÂNIEI;	
B1	Inscrierea provizorie, drept de PROPRIETATE, dobandit prin Lege, cota actuala 1/1, cota initiala 1/1
	1) NEIDENTIFICAT NEIDENTIFICAT, CIF:0000000000000
	A1

**C. Partea III. SARCINI .**

Inscrieri privind dezmembramintele dreptului de proprietate, drepturi reale de garanție și sarcini	Referințe
NU SUNT	


## Anexa Nr. 1 La Partea I

## Teren

Nr cadastral	Suprafața (mp)*	Observații / Referințe
	15.087	

\* Suprafața este determinată în planul de proiecție Stereo 70.

## DETALII LINIARE IMOBIL



## Date referitoare la teren

Crt	Categorie folosință	Intravilan	Suprafața (mp)	Tarla	Parcelă	Nr. topo	Observații / Referințe
1	curți constructii	NU	15.087	Hc 315/6	-	-	

## Lungime Segmente

1) Valorile lungimilor segmentelor sunt obținute din proiecție în plan.

Punct început	X / Y	Punct sfârșit	X / Y	Lungime segment	Punct început	X / Y	Punct sfârșit	X / Y	Lungime segment	Punct început	X / Y	Punct sfârșit	X / Y	Lungime segment
1	433.771,053 302.562,828	2	433.794,388 302.557,787	23.873	2	433.794,388 302.557,787	3	433.814,006 302.547,417	22.19	3	433.814,006 302.547,417	4	433.821,724 302.543,678	8.576
4	433.821,724 302.543,678	5	433.849,472 302.530,233	30.834	5	433.849,472 302.530,233	6	433.856,998 302.523,688	9.974	6	433.856,998 302.523,688	7	433.873,028 302.509,746	21.245
7	433.873,028 302.509,746	8	433.887,797 302.496,9	19.574	8	433.887,797 302.496,9	9	433.898,829 302.486,313	15.29	9	433.898,829 302.486,313	10	433.925,922 302.471,647	30.808
10	433.925,922 302.471,647	11	433.926,673 302.471,24	0.854	11	433.926,673 302.471,24	12	433.955,593 302.455,586	32.885	12	433.955,593 302.455,586	13	434.015,12 302.423,363	67.689
13	434.015,12 302.423,363	14	434.016,668 302.422,553	1.747	14	434.016,668 302.422,553	15	434.058,692 302.400,559	47.432	15	434.058,692 302.400,559	16	434.078,549 302.390,167	22.412

Punct început	X / Y	Punct sfârșit	X / Y	Lungime segment	Punct început	X / Y	Punct sfârșit	X / Y	Lungime segment	Punct început	X / Y	Punct sfârșit	X / Y	Lungime segment
16	434.078,549 302.390,167	17	434.088,362 302.385,031	11.076	17	434.088,362 302.385,031	18	434.098,079 302.379,946	10.967	18	434.098,079 302.379,946	19	434.098,132 302.379,918	0.06
19	434.098,132 302.379,918	20	434.107,755 302.374,903	10.851	20	434.107,755 302.374,903	21	434.112,834 302.372,256	5.727	21	434.112,834 302.372,256	22	434.117,755 302.370,643	5.179
22	434.117,755 302.370,643	23	434.128,089 302.367,255	10.875	23	434.128,089 302.367,255	24	434.139,03 302.363,668	11.514	24	434.139,03 302.363,668	25	434.144,433 302.361,897	5.686
25	434.144,433 302.361,897	26	434.161,131 302.358,086	17.127	26	434.161,131 302.358,086	27	434.172,734 302.355,438	11.901	27	434.172,734 302.355,438	28	434.184,271 302.352,805	11.834
28	434.184,271 302.352,805	29	434.195,813 302.350,171	11.839	29	434.195,813 302.350,171	30	434.206,464 302.347,74	10.925	30	434.206,464 302.347,74	31	434.236,354 302.340,919	30.658
31	434.236,354 302.340,919	32	434.240,062 302.340,073	3.803	32	434.240,062 302.340,073	33	434.246,686 302.338,588	6.788	33	434.246,686 302.338,588	34	434.256,867 302.336,305	10.434
34	434.256,867 302.336,305	35	434.266,864 302.334,063	10.245	35	434.266,864 302.334,063	36	434.276,651 302.331,869	10.03	36	434.276,651 302.331,869	37	434.284,715 302.330,061	8.264
37	434.284,715 302.330,061	38	434.302,22 302.326,136	17.94	38	434.302,22 302.326,136	39	434.303,487 302.325,954	1.28	39	434.303,487 302.325,954	40	434.322,996 302.323,156	19.709
40	434.322,996 302.323,156	41	434.335,765 302.321,325	12.9	41	434.335,765 302.321,325	42	434.341,154 302.320,552	5.444	42	434.341,154 302.320,552	43	434.357,948 302.318,144	16.966
43	434.357,948 302.318,144	44	434.380,402 302.315,019	22.67	44	434.380,402 302.315,019	45	434.398,691 302.312,474	18.465	45	434.398,691 302.312,474	46	434.405,83 302.311,481	7.208
46	434.405,83 302.311,481	47	434.412,907 302.310,496	7.145	47	434.412,907 302.310,496	48	434.421,971 302.309,235	9.151	48	434.421,971 302.309,235	49	434.430,068 302.308,108	8.175
49	434.430,068 302.308,108	50	434.438,08 302.306,993	8.089	50	434.438,08 302.306,993	51	434.449,883 302.305,351	11.917	51	434.449,883 302.305,351	52	434.452,158 302.305,034	2.297
52	434.452,158 302.305,034	53	434.457,827 302.304,749	5.676	53	434.457,827 302.304,749	54	434.473,463 302.303,964	15.656	54	434.473,463 302.303,964	55	434.475,205 302.303,877	1.744
55	434.475,205 302.303,877	56	434.482,713 302.303,5	7.517	56	434.482,713 302.303,5	57	434.489,332 302.303,168	6.627	57	434.489,332 302.303,168	58	434.495,851 302.302,841	6.527
58	434.495,851 302.302,841	59	434.502,847 302.302,489	7.005	59	434.502,847 302.302,489	60	434.504,42 302.302,41	1.575	60	434.504,42 302.302,41	61	434.512,312 302.302,014	7.902
61	434.512,312 302.302,014	62	434.519,277 302.301,664	6.974	62	434.519,277 302.301,664	63	434.526,168 302.301,318	6.9	63	434.526,168 302.301,318	64	434.533,149 302.300,968	6.99
64	434.533,149 302.300,968	65	434.537,91 302.300,729	4.767	65	434.537,91 302.300,729	66	434.539,477 302.300,65	1.569	66	434.539,477 302.300,65	67	434.545,403 302.300,353	5.933
67	434.545,403 302.300,353	68	434.548,75 302.300,185	3.351	68	434.548,75 302.300,185	69	434.555,275 302.299,857	6.533	69	434.555,275 302.299,857	70	434.556,477 302.299,797	1.203
70	434.556,477 302.299,797	71	434.560,124 302.299,614	3.652	71	434.560,124 302.299,614	72	434.583,117 302.299,798	22.994	72	434.583,117 302.299,798	73	434.589,378 302.299,194	6.29
73	434.589,378 302.299,194	74	434.616,33 302.299,863	26.96	74	434.616,33 302.299,863	75	434.635,306 302.300,334	18.982	75	434.635,306 302.300,334	76	434.654,989 302.298,775	19.745
76	434.654,989 302.298,775	77	434.705,245 302.283,187	52.618	77	434.705,245 302.283,187	78	434.727,393 302.276,363	23.175	78	434.727,393 302.276,363	79	434.746,671 302.270,424	20.172
79	434.746,671 302.270,424	80	434.803,65 302.254,992	59.032	80	434.803,65 302.254,992	81	434.862,113 302.240,153	60.317	81	434.862,113 302.240,153	82	434.912,564 302.219,083	54.674
82	434.912,564 302.219,083	83	434.956,188 302.195,935	49.385	83	434.956,188 302.195,935	84	434.982,601 302.171,007	36.319	84	434.982,601 302.171,007	85	435.001,89 302.143,408	33.672
85	435.001,89 302.143,408	86	435.014,948 302.136,879	14.599	86	435.014,948 302.136,879	87	435.096,856 302.120,853	83.461	87	435.096,856 302.120,853	88	435.099,324 302.120,769	2.469
88	435.099,324 302.120,769	89	435.100,736 302.125,245	4.693	89	435.100,736 302.125,245	90	435.103,006 302.132,445	7.549	90	435.103,006 302.132,445	91	435.084,866 302.134,864	18.301
91	435.084,866 302.134,864	92	435.050,146 302.140,205	35.128	92	435.050,146 302.140,205	93	435.022,905 302.145,867	27.823	93	435.022,905 302.145,867	94	435.013,29 302.151,209	10.999
94	435.013,29 302.151,209	95	434.999,509 302.163,387	18.391	95	434.999,509 302.163,387	96	434.984,019 302.183,792	25.618	96	434.984,019 302.183,792	97	434.969,81 302.197,786	19.943
97	434.969,81 302.197,786	98	434.959,875 302.204,41	11.941	98	434.959,875 302.204,41	99	434.918,105 302.225,242	46.677	99	434.918,105 302.225,242	100	434.891,077 302.238,382	30.053
100	434.891,077 302.238,382	101	434.863,408 302.249,492	29.816	101	434.863,408 302.249,492	102	434.842,363 302.255,154	21.793	102	434.842,363 302.255,154	103	434.785,7 302.269,341	58.412
103	434.785,7 302.269,341	104	434.731,687 302.285,271	56.313	104	434.731,687 302.285,271	105	434.697,038 302.297,209	36.648	105	434.697,038 302.297,209	106	434.674,994 302.305,123	23.422
106	434.674,994 302.305,123	107	434.650,288 302.312,877	25.894	107	434.650,288 302.312,877	108	434.631,977 302.316,178	18.606	108	434.631,977 302.316,178	109	434.617,884 302.315,548	14.107
109	434.617,884 302.315,548	110	434.588,046 302.314,602	29.853	110	434.588,046 302.314,602	111	434.545,602 302.313,237	42.466	111	434.545,602 302.313,237	112	434.503,997 302.313,027	41.606
112	434.503,997 302.313,027	113	434.469,117 302.315,758	34.987	113	434.469,117 302.315,758	114	434.419,591 302.320,378	49.741	114	434.419,591 302.320,378	115	434.382,028 302.325,464	37.906

Punct început	X / Y	Punct sfârșit	X / Y	Lungime segment	Punct început	X / Y	Punct sfârșit	X / Y	Lungime segment	Punct început	X / Y	Punct sfârșit	X / Y	Lungime segment
115	434.382,028 302.325,464	116	434.330,296 302.332,655	52.229	116	434.330,296 302.332,655	117	434.287,326 302.340,079	43.607	117	434.287,326 302.340,079	118	434.250,066 302.348,501	38.2
118	434.250,066 302.348,501	119	434.201,813 302.359,636	49.521	119	434.201,813 302.359,636	120	434.155,274 302.368,773	47.427	120	434.155,274 302.368,773	121	434.133,575 302.375,054	22.59
121	434.133,575 302.375,054	122	434.089,748 302.394,327	47.877	122	434.089,748 302.394,327	123	433.961,673 302.462,252	144.972	123	433.961,673 302.462,252	124	433.910,278 302.490,367	58.582
124	433.910,278 302.490,367	125	433.889,784 302.506,869	26.312	125	433.889,784 302.506,869	126	433.862,205 302.533,036	38.017	126	433.862,205 302.533,036	127	433.831,064 302.551,278	36.091
127	433.831,064 302.551,278	128	433.781,297 302.579,238	57.083	128	433.781,297 302.579,238	129	433.780,847 302.578,377	0.972	129	433.780,847 302.578,377	130	433.780,711 302.578,115	0.295
130	433.780,711 302.578,115	131	433.775,895 302.570,492	9.017	131	433.775,895 302.570,492	132	433.774,856 302.568,847	1.946	132	433.774,856 302.568,847	1	433.771,053 302.562,828	7.12

\*\* Lungimile segmentelor sunt determinate în planul de proiecție Stereo 70 și sunt rotunjite la 1 milimetru.

\*\*\* Distanța dintre puncte este formată din segmente cumulate ce sunt mai mici decât valoarea 1 milimetru.



**DATE DESPRE IMOBILUL NR. 1936**

Oficiul de Cadastru și Publicitate Imobiliară DOLJ  
Biroul de Cadastru și Publicitate Imobiliară Craiova

**A. Partea I. Descrierea imobilului**

TEREN Extravilan

Adresa: Jud. Dolj, Hc 315/7

Nr. Crt	Nr cadastral Nr. topografic	Suprafața* (mp)	Observații / Referințe
A1		1.454	Sector cadastral:12 Teren neimprejmuit;

**B. Partea II. Proprietari și acte**

Inscrieri privitoare la dreptul de proprietate și alte drepturi reale	Referințe
/	
Act Normativ nr. 7, din 13/03/1996 emis de PARLAMENTUL ROMÂNIEI;	
B1	Inscrierea provizorie, drept de PROPRIETATE, dobandit prin Lege, cota actuala 1/1, cota initiala 1/1
	1) NEIDENTIFICAT NEIDENTIFICAT, CIF:0000000000000

**C. Partea III. SARCINI .**

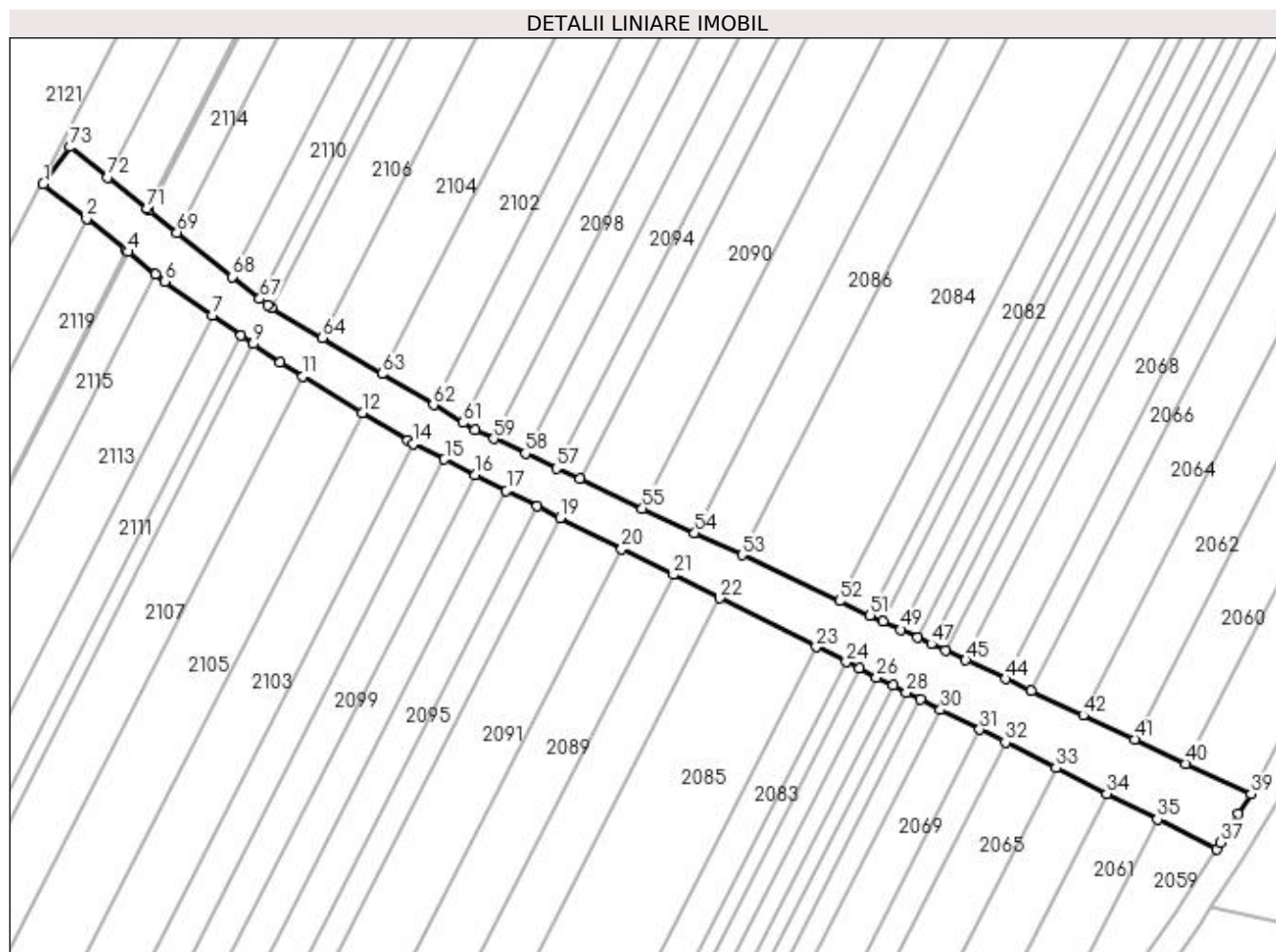
Inscrieri privind dezmembramintele dreptului de proprietate, drepturi reale de garanție și sarcini	Referințe
NU SUNT	

## Anexa Nr. 1 La Partea I

## Teren

Nr cadastral	Suprafața (mp)*	Observații / Referințe
	1.454	

\* Suprafața este determinată în planul de proiecție Stereo 70.



## Date referitoare la teren

Crt	Categorie folosință	Intravilan	Suprafața (mp)	Tarla	Parcelă	Nr. topo	Observații / Referințe
1	curți constructii	NU	1.454	Hc 315/7	-	-	

## Lungime Segmente

1) Valorile lungimilor segmentelor sunt obținute din proiecție în plan.

Punct început	X / Y	Punct sfârșit	X / Y	Lungime segment	Punct început	X / Y	Punct sfârșit	X / Y	Lungime segment	Punct început	X / Y	Punct sfârșit	X / Y	Lungime segment
1	433.598,185 302.669,804	2	433.604,607 302.664,659	8.229	2	433.604,607 302.664,659	3	433.610,443 302.659,984	7.478	3	433.610,443 302.659,984	4	433.610,722 302.659,761	0.357
4	433.610,722 302.659,761	5	433.614,82 302.656,478	5.251	5	433.614,82 302.656,478	6	433.616,172 302.655,395	1.732	6	433.616,172 302.655,395	7	433.623,24 302.650,415	8.646
7	433.623,24 302.650,415	8	433.627,483 302.647,426	5.19	8	433.627,483 302.647,426	9	433.629,279 302.646,161	2.197	9	433.629,279 302.646,161	10	433.633,235 302.643,374	4.839
10	433.633,235 302.643,374	11	433.636,575 302.641,338	3.912	11	433.636,575 302.641,338	12	433.645,388 302.635,965	10.32 2	12	433.645,388 302.635,965	13	433.652,1 302.631,873	7.861
13	433.652,1 302.631,873	14	433.652,992 302.631,422	1.0	14	433.652,992 302.631,422	15	433.657,58 302.629,108	5.139	15	433.657,58 302.629,108	16	433.662,16 302.626,797	5.13

Punct început	X / Y	Punct sfârșit	X / Y	Lungime segment	Punct început	X / Y	Punct sfârșit	X / Y	Lungime segment	Punct început	X / Y	Punct sfârșit	X / Y	Lungime segment
16	433.662,16 302.626,797	17	433.666,736 302.624,489	5.125	17	433.666,736 302.624,489	18	433.671,306 302.622,183	5.119	18	433.671,306 302.622,183	19	433.674,692 302.620,475	3.792
19	433.674,692 302.620,475	20	433.683,807 302.615,876	10.21	20	433.683,807 302.615,876	21	433.691,448 302.612,021	8.558	21	433.691,448 302.612,021	22	433.698,311 302.608,559	7.687
22	433.698,311 302.608,559	23	433.712,598 302.601,351	16.00 2	23	433.712,598 302.601,351	24	433.717,019 302.599,121	4.952	24	433.717,019 302.599,121	25	433.718,913 302.598,165	2.122
25	433.718,913 302.598,165	26	433.721,502 302.596,859	2.9	26	433.721,502 302.596,859	27	433.723,917 302.595,641	2.705	27	433.723,917 302.595,641	28	433.725,921 302.594,63	2.245
28	433.725,921 302.594,63	29	433.727,976 302.593,593	2.302	29	433.727,976 302.593,593	30	433.730,967 302.592,084	3.35	30	433.730,967 302.592,084	31	433.736,78 302.589,151	6.511
31	433.736,78 302.589,151	32	433.740,547 302.587,251	4.219	32	433.740,547 302.587,251	33	433.748,071 302.583,455	8.427	33	433.748,071 302.583,455	34	433.755,581 302.579,666	8.412
34	433.755,581 302.579,666	35	433.763,083 302.575,881	8.403	35	433.763,083 302.575,881	36	433.771,792 302.571,487	9.755	36	433.771,792 302.571,487	37	433.772,39 302.572,434	1.12
37	433.772,39 302.572,434	38	433.775,044 302.576,635	4.969	38	433.775,044 302.576,635	39	433.776,922 302.579,606	3.515	39	433.776,922 302.579,606	40	433.767,297 302.584,118	10.63
40	433.767,297 302.584,118	41	433.759,691 302.587,684	8.4	41	433.759,691 302.587,684	42	433.752,064 302.591,26	8.424	42	433.752,064 302.591,26	43	433.744,43 302.594,84	8.432
43	433.744,43 302.594,84	44	433.740,606 302.596,633	4.223	44	433.740,606 302.596,633	45	433.734,71 302.599,398	6.512	45	433.734,71 302.599,398	46	433.731,675 302.600,82	3.352
46	433.731,675 302.600,82	47	433.729,588 302.601,798	2.305	47	433.729,588 302.601,798	48	433.727,556 302.602,752	2.245	48	433.727,556 302.602,752	49	433.725,106 302.603,9	2.706
49	433.725,106 302.603,9	50	433.722,479 302.605,132	2.902	50	433.722,479 302.605,132	51	433.720,556 302.606,034	2.124	51	433.720,556 302.606,034	52	433.716,07 302.608,137	4.954
52	433.716,07 302.608,137	53	433.701,573 302.614,934	16.01 1	53	433.701,573 302.614,934	54	433.694,609 302.618,199	7.691	54	433.694,609 302.618,199	55	433.686,856 302.621,834	8.563
55	433.686,856 302.621,834	56	433.677,606 302.626,171	10.21 6	56	433.677,606 302.626,171	57	433.674,171 302.627,782	3.794	57	433.674,171 302.627,782	58	433.669,533 302.629,956	5.122
58	433.669,533 302.629,956	59	433.664,891 302.632,133	5.127	59	433.664,891 302.632,133	60	433.662,064 302.633,458	3.122	60	433.662,064 302.633,458	61	433.660,338 302.634,498	2.015
61	433.660,338 302.634,498	62	433.655,925 302.637,156	5.152	62	433.655,925 302.637,156	63	433.648,337 302.641,729	8.859	63	433.648,337 302.641,729	64	433.639,499 302.647,054	10.31 8
64	433.639,499 302.647,054	65	433.632,037 302.651,55	8.712	65	433.632,037 302.651,55	66	433.631,384 302.651,943	0.762	66	433.631,384 302.651,943	67	433.630,256 302.652,844	1.444
67	433.630,256 302.652,844	68	433.626,158 302.656,118	5.245	68	433.626,158 302.656,118	69	433.617,98 302.662,653	10.46 8	69	433.617,98 302.662,653	70	433.613,879 302.665,93	5.249
70	433.613,879 302.665,93	71	433.613,6 302.666,153	0.357	71	433.613,6 302.666,153	72	433.607,76 302.670,818	7.474	72	433.607,76 302.670,818	73	433.602,162 302.675,291	7.166
73	433.602,162 302.675,291	1	433.598,185 302.669,804	6.777										

\*\* Lungimile segmentelor sunt determinate în planul de proiecție Stereo 70 și sunt rotunjite la 1 milimetru.

\*\*\* Distanța dintre puncte este formată din segmente cumulate ce sunt mai mici decât valoarea 1 milimetru.



**DATE DESPRE IMOBILUL NR. 1937**

Oficiul de Cadastru și Publicitate Imobiliară DOLJ  
Biroul de Cadastru și Publicitate Imobiliară Craiova

**A. Partea I. Descrierea imobilului**

TEREN Extravilan

Adresa: Jud. Dolj, T2 P250

Nr. Crt	Nr cadastral Nr. topografic	Suprafața* (mp)	Observații / Referințe
A1		130.166	Sector cadastral:12 Teren neimprejmuit;

**B. Partea II. Proprietari și acte**

Inscrieri privitoare la dreptul de proprietate și alte drepturi reale		Referințe
/		
Act Normativ nr. 7, din 13/03/1996 emis de PARLAMENTUL ROMÂNIEI;		
B1	Inscrierea provizorie, drept de PROPRIETATE, dobandit prin Lege, cota actuala 1/1, cota initiala 1/1 1) NEIDENTIFICAT NEIDENTIFICAT, CIF:0000000000000	A1

**C. Partea III. SARCINI .**

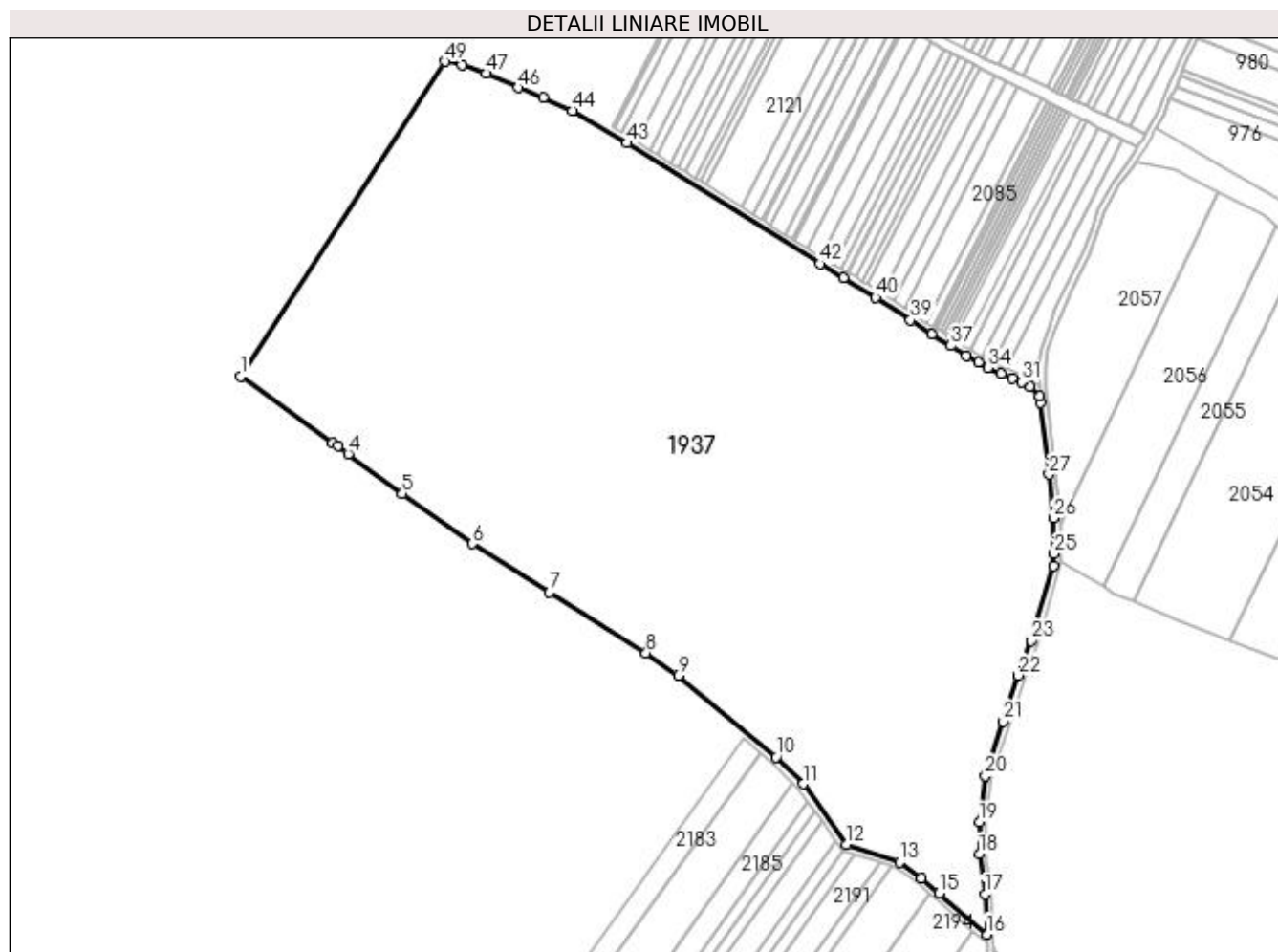
Inscrieri privind dezmembramintele dreptului de proprietate, drepturi reale de garanție și sarcini	Referințe
NU SUNT	

## Anexa Nr. 1 La Partea I

## Teren

Nr cadastral	Suprafața (mp)*	Observații / Referințe
	130.166	

\* Suprafața este determinată în planul de proiecție Stereo 70.



## Date referitoare la teren

Crt	Categorie folosință	Intra vilan	Suprafața (mp)	Tarla	Parcelă	Nr. topo	Observații / Referințe
1	pasune	NU	130.166	2	250	-	

## Lungime Segmente

1) Valorile lungimilor segmentelor sunt obținute din proiecție în plan.

Punct început	X / Y	Punct sfârșit	X / Y	Lungime segment	Punct început	X / Y	Punct sfârșit	X / Y	Lungime segment	Punct început	X / Y	Punct sfârșit	X / Y	Lungime segment
1	433.220,853 302.430,66	2	433.277,752 302.390,104	69.873	2	433.277,752 302.390,104	3	433.280,765 302.387,957	3.7	3	433.280,765 302.387,957	4	433.287,281 302.383,166	8.088
4	433.287,281 302.383,166	5	433.320,389 302.358,775	41.123	5	433.320,389 302.358,775	6	433.363,169 302.327,984	52.709	6	433.363,169 302.327,984	7	433.410,742 302.298,189	56.133
7	433.410,742 302.298,189	8	433.470,049 302.261,044	69.979	8	433.470,049 302.261,044	9	433.489,785 302.247,108	24.16	9	433.489,785 302.247,108	10	433.549,871 302.197,055	78.202
10	433.549,871 302.197,055	11	433.566,299 302.180,519	23.309	11	433.566,299 302.180,519	12	433.593,14 302.143,334	45.86	12	433.593,14 302.143,334	13	433.625,619 302.132,403	34.269
13	433.625,619 302.132,403	14	433.639,159 302.122,869	16.56	14	433.639,159 302.122,869	15	433.649,979 302.113,413	14.37	15	433.649,979 302.113,413	16	433.679,333 302.088,268	38.651
16	433.679,333 302.088,268	17	433.678,16 302.112,961	24.721	17	433.678,16 302.112,961	18	433.674,796 302.137,54	24.808	18	433.674,796 302.137,54	19	433.674,796 302.157,202	19.662

Punct început	X / Y	Punct sfârșit	X / Y	Lungime segment	Punct început	X / Y	Punct sfârșit	X / Y	Lungime segment	Punct început	X / Y	Punct sfârșit	X / Y	Lungime segment
19	433.674,796 302.157,202	20	433.678,418 302.185,403	28.433	20	433.678,418 302.185,403	21	433.689,285 302.219,037	35.346	21	433.689,285 302.219,037	22	433.698,599 302.247,238	29.699
22	433.698,599 302.247,238	23	433.706,619 302.268,454	22.681	23	433.706,619 302.268,454	24	433.720,259 302.314,332	47.863	24	433.720,259 302.314,332	25	433.720,586 302.321,942	7.617
25	433.720,586 302.321,942	26	433.720,111 302.343,779	21.842	26	433.720,111 302.343,779	27	433.717,406 302.370,675	27.032	27	433.717,406 302.370,675	28	433.712,09 302.414,36	44.007
28	433.712,09 302.414,36	29	433.711,772 302.418,579	4.231	29	433.711,772 302.418,579	30	433.705,738 302.424,436	8.409	30	433.705,738 302.424,436	31	433.700,748 302.427,193	5.701
31	433.700,748 302.427,193	32	433.695,044 302.429,479	6.145	32	433.695,044 302.429,479	33	433.688,058 302.432,378	7.564	33	433.688,058 302.432,378	34	433.679,956 302.436,168	8.945
34	433.679,956 302.436,168	35	433.674,085 302.439,438	6.72	35	433.674,085 302.439,438	36	433.666,876 302.443,675	8.362	36	433.666,876 302.443,675	37	433.657,139 302.449,621	11.409
37	433.657,139 302.449,621	38	433.645,693 302.456,83	13.527	38	433.645,693 302.456,83	39	433.632,413 302.465,229	15.713	39	433.632,413 302.465,229	40	433.611,02 302.479,296	25.604
40	433.611,02 302.479,296	41	433.591,541 302.491,367	22.916	41	433.591,541 302.491,367	42	433.576,679 302.499,816	17.096	42	433.576,679 302.499,816	43	433.458,208 302.574,003	139.782
43	433.458,208 302.574,003	44	433.424,938 302.593,913	38.772	44	433.424,938 302.593,913	45	433.406,862 302.602,034	19.816	45	433.406,862 302.602,034	46	433.391,359 302.607,833	16.552
46	433.391,359 302.607,833	47	433.371,72 302.616,691	21.544	47	433.371,72 302.616,691	48	433.357,086 302.622,018	15.573	48	433.357,086 302.622,018	49	433.346,381 302.624,046	10.895
49	433.346,381 302.624,046	1	433.220,853 302.430,66	230.555										

\*\* Lungimile segmentelor sunt determinate în planul de proiecție Stereo 70 și sunt rotunjite la 1 milimetru.

\*\*\* Distanța dintre puncte este formată din segmente cumulate ce sunt mai mici decât valoarea 1 milimetru.





**DATE DESPRE IMOBILUL NR. 1938**

Oficiul de Cadastru și Publicitate Imobiliară DOLJ  
Biroul de Cadastru și Publicitate Imobiliară Craiova

**A. Partea I. Descrierea imobilului**

TEREN Extravilan

Adresa: Jud. Dolj, T2/1 P601

Nr. Crt	Nr cadastral Nr. topografic	Suprafața* (mp)	Observații / Referințe
A1		25.144	Sector cadastral:12 Teren neimprejmuit;

**B. Partea II. Proprietari și acte**

Inscrieri privitoare la dreptul de proprietate și alte drepturi reale		Referințe
/		
Act Normativ nr. 7, din 13/03/1996 emis de PARLAMENTUL ROMÂNIEI;		
B1	Inscrierea provizorie, drept de PROPRIETATE, dobandit prin Lege, cota actuala 1/1, cota initiala 1/1 1) NEIDENTIFICAT NEIDENTIFICAT, CIF:0000000000000	A1

**C. Partea III. SARCINI .**

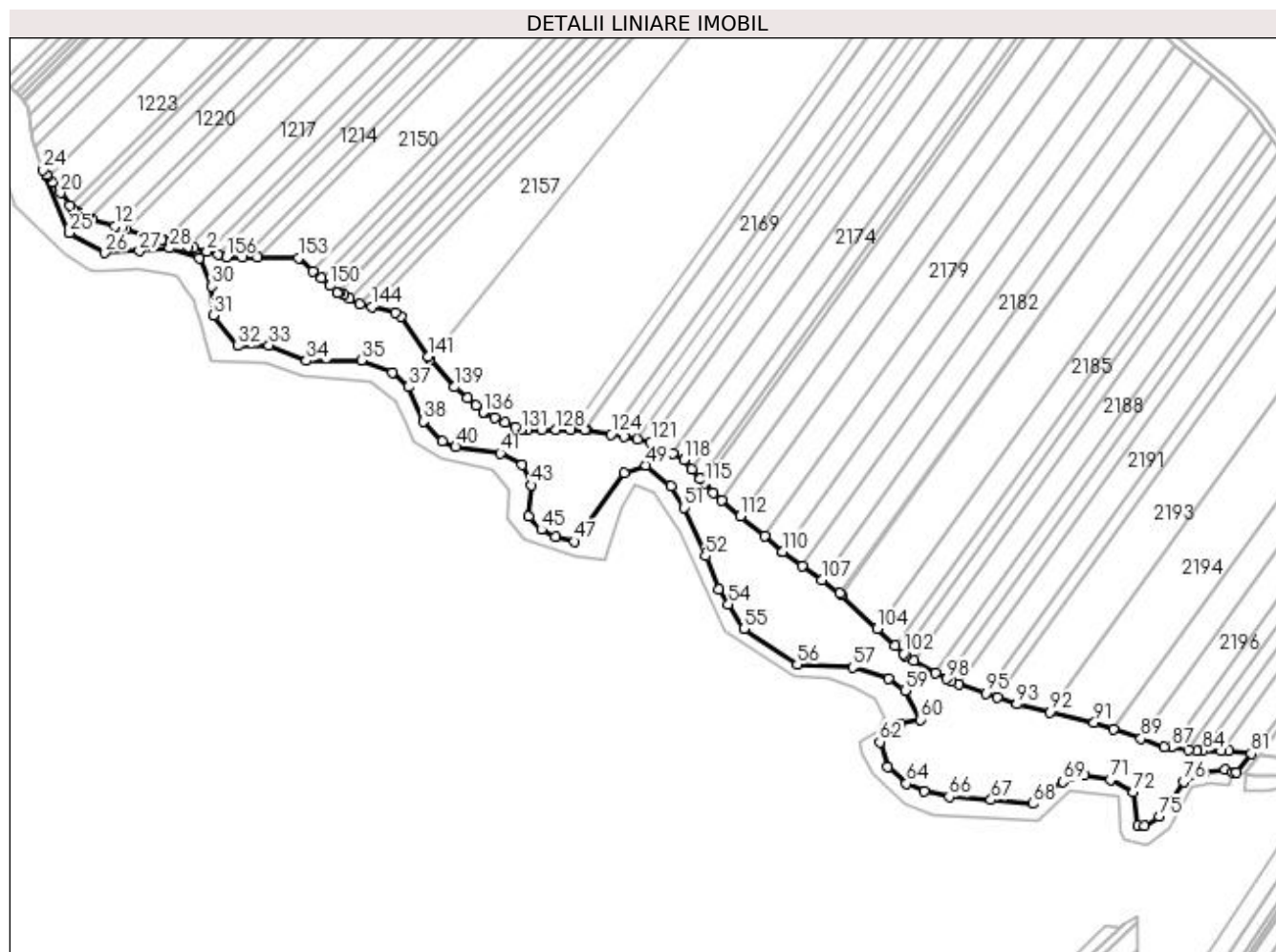
Inscrieri privind dezmembramintele dreptului de proprietate, drepturi reale de garanție și sarcini	Referințe
NU SUNT	

## Anexa Nr. 1 La Partea I

## Teren

Nr cadastral	Suprafața (mp)*	Observații / Referințe
	25.144	

\* Suprafața este determinată în planul de proiecție Stereo 70.



## Date referitoare la teren

Crt	Categorie folosință	Intra vilan	Suprafața (mp)	Tarla	Parcelă	Nr. topo	Observații / Referințe
1	pașune	NU	25.144	2/1	601	-	

## Lungime Segmente

1) Valorile lungimilor segmentelor sunt obținute din proiecție în plan.

Punct început	X / Y	Punct sfârșit	X / Y	Lungime segment	Punct început	X / Y	Punct sfârșit	X / Y	Lungime segment	Punct început	X / Y	Punct sfârșit	X / Y	Lungime segment
1	432.974,788 302.098,387	2	432.968,371 302.100,127	6.649	2	432.968,371 302.100,127	3	432.960,915 302.102,148	7.725	3	432.960,915 302.102,148	4	432.957,754 302.103,005	3.275
4	432.957,754 302.103,005	5	432.949,338 302.105,286	8.72	5	432.949,338 302.105,286	6	432.944,358 302.106,636	5.16	6	432.944,358 302.106,636	7	432.943,072 302.106,985	1.333
7	432.943,072 302.106,985	8	432.935,794 302.108,958	7.541	8	432.935,794 302.108,958	9	432.932,731 302.109,826	3.184	9	432.932,731 302.109,826	10	432.922,493 302.112,729	10.64 2
10	432.922,493 302.112,729	11	432.919,762 302.113,503	2.839	11	432.919,762 302.113,503	12	432.916,035 302.114,56	3.874	12	432.916,035 302.114,56	13	432.903,325 302.118,164	13.21 1
13	432.903,325 302.118,164	14	432.901,51 302.119,171	2.076	14	432.901,51 302.119,171	15	432.899,284 302.120,407	2.546	15	432.899,284 302.120,407	16	432.894,582 302.123,018	5.378
16	432.894,582 302.123,018	17	432.894,029 302.123,325	0.633	17	432.894,029 302.123,325	18	432.892,256 302.124,309	2.028	18	432.892,256 302.124,309	19	432.890,581 302.126,513	2.768

Punct început	X / Y	Punct sfârșit	X / Y	Lungime segment	Punct început	X / Y	Punct sfârșit	X / Y	Lungime segment	Punct început	X / Y	Punct sfârșit	X / Y	Lungime segment
19	432.890,581 302.126,513	20	432.885,196 302.133,602	8.902	20	432.885,196 302.133,602	21	432.880,486 302.139,802	7.786	21	432.880,486 302.139,802	22	432.878,066 302.142,987	4.0
22	432.878,066 302.142,987	23	432.877,189 302.144,142	1.45	23	432.877,189 302.144,142	24	432.875,341 302.146,575	3.055	24	432.875,341 302.146,575	25	432.890,299 302.110,928	38.658
25	432.890,299 302.110,928	26	432.910,546 302.099,469	23.265	26	432.910,546 302.099,469	27	432.930,062 302.100,47	19.542	27	432.930,062 302.100,47	28	432.947,292 302.102,164	17.313
28	432.947,292 302.102,164	29	432.963,983 302.096,498	17.626	29	432.963,983 302.096,498	30	432.971,168 302.080,552	17.49	30	432.971,168 302.080,552	31	432.971,983 302.063,944	16.628
31	432.971,983 302.063,944	32	432.985,728 302.046,697	22.054	32	432.985,728 302.046,697	33	433.003,74 302.046,983	18.014	33	433.003,74 302.046,983	34	433.025,062 302.038,154	23.078
34	433.025,062 302.038,154	35	433.056,036 302.038,458	30.975	35	433.056,036 302.038,458	36	433.074,032 302.031,699	19.223	36	433.074,032 302.031,699	37	433.082,987 302.023,417	12.198
37	433.082,987 302.023,417	38	433.091,621 302.003,912	21.331	38	433.091,621 302.003,912	39	433.102,255 301.992,547	15.564	39	433.102,255 301.992,547	40	433.109,791 301.989,304	8.204
40	433.109,791 301.989,304	41	433.135,179 301.985,629	25.653	41	433.135,179 301.985,629	42	433.147,567 301.979,312	13.906	42	433.147,567 301.979,312	43	433.152,514 301.967,568	12.743
43	433.152,514 301.967,568	44	433.150,909 301.949,694	17.946	44	433.150,909 301.949,694	45	433.158,438 301.942,286	10.562	45	433.158,438 301.942,286	46	433.166,326 301.938,028	8.964
46	433.166,326 301.938,028	47	433.177,027 301.935,605	10.972	47	433.177,027 301.935,605	48	433.205,54 301.974,542	48.261	48	433.205,54 301.974,542	49	433.217,852 301.978,986	13.089
49	433.217,852 301.978,986	50	433.231,898 301.967,166	18.358	50	433.231,898 301.967,166	51	433.239,339 301.954,895	14.351	51	433.239,339 301.954,895	52	433.251,564 301.927,318	30.165
52	433.251,564 301.927,318	53	433.259,384 301.908,629	20.259	53	433.259,384 301.908,629	54	433.264,803 301.899,987	10.2	54	433.264,803 301.899,987	55	433.273,536 301.886,063	16.436
55	433.273,536 301.886,063	56	433.303,803 301.865,799	36.424	56	433.303,803 301.865,799	57	433.335,319 301.864,083	31.563	57	433.335,319 301.864,083	58	433.355,766 301.857,636	21.439
58	433.355,766 301.857,636	59	433.365,014 301.851,035	11.362	59	433.365,014 301.851,035	60	433.373,758 301.834,515	18.691	60	433.373,758 301.834,515	61	433.362,624 301.832,205	11.371
61	433.362,624 301.832,205	62	433.350,65 301.821,707	15.924	62	433.350,65 301.821,707	63	433.355,341 301.807,741	14.733	63	433.355,341 301.807,741	64	433.365,944 301.798,196	14.266
64	433.365,944 301.798,196	65	433.375,871 301.793,594	10.942	65	433.375,871 301.793,594	66	433.390,133 301.790,604	14.572	66	433.390,133 301.790,604	67	433.413,921 301.788,805	23.856
67	433.413,921 301.788,805	68	433.437,736 301.786,745	23.904	68	433.437,736 301.786,745	69	433.454,595 301.799,148	20.93	69	433.454,595 301.799,148	70	433.466,914 301.803,157	12.955
70	433.466,914 301.803,157	71	433.481,709 301.800,367	15.056	71	433.481,709 301.800,367	72	433.494,929 301.793,3	14.99	72	433.494,929 301.793,3	73	433.497,162 301.774,104	19.325
73	433.497,162 301.774,104	74	433.500,922 301.774,307	3.765	74	433.500,922 301.774,307	75	433.509,655 301.779,382	10.101	75	433.509,655 301.779,382	76	433.523,328 301.799,076	23.975
76	433.523,328 301.799,076	77	433.535,063 301.804,608	12.974	77	433.535,063 301.804,608	78	433.546,783 301.806,073	11.811	78	433.546,783 301.806,073	79	433.551,309 301.804,655	4.743
79	433.551,309 301.804,655	80	433.553,139 301.804,336	1.858	80	433.553,139 301.804,336	81	433.561,651 301.815,263	13.851	81	433.561,651 301.815,263	82	433.548,84 301.816,821	12.905
82	433.548,84 301.816,821	83	433.544,571 301.816,781	4.269	83	433.544,571 301.816,781	84	433.534,368 301.816,683	10.203	84	433.534,368 301.816,683	85	433.531,111 301.816,652	3.257
85	433.531,111 301.816,652	86	433.526,23 301.817,306	4.925	86	433.526,23 301.817,306	87	433.516,29 301.818,637	10.029	87	433.516,29 301.818,637	88	433.512,523 301.819,142	3.801
88	433.512,523 301.819,142	89	433.499,123 301.823,722	14.161	89	433.499,123 301.823,722	90	433.483,564 301.829,039	16.442	90	433.483,564 301.829,039	91	433.472,574 301.832,795	11.614
91	433.472,574 301.832,795	92	433.447,536 301.838,766	25.74	92	433.447,536 301.838,766	93	433.428,644 301.843,271	19.422	93	433.428,644 301.843,271	94	433.417,693 301.847,037	11.58
94	433.417,693 301.847,037	95	433.410,886 301.849,378	7.198	95	433.410,886 301.849,378	96	433.395,585 301.854,64	16.181	96	433.395,585 301.854,64	97	433.391,565 301.856,022	4.251
97	433.391,565 301.856,022	98	433.388,829 301.857,555	3.136	98	433.388,829 301.857,555	99	433.382,533 301.861,084	7.218	99	433.382,533 301.861,084	100	433.370,11 301.868,048	14.242
100	433.370,11 301.868,048	101	433.365,412 301.870,681	5.386	101	433.365,412 301.870,681	102	433.364,32 301.871,719	1.507	102	433.364,32 301.871,719	103	433.359,336 301.876,454	6.875
103	433.359,336 301.876,454	104	433.349,221 301.886,066	13.954	104	433.349,221 301.886,066	105	433.328,847 301.905,426	28.105	105	433.328,847 301.905,426	106	433.328,156 301.906,082	0.953
106	433.328,156 301.906,082	107	433.317,772 301.913,63	12.837	107	433.317,772 301.913,63	108	433.306,652 301.921,712	13.747	108	433.306,652 301.921,712	109	433.295,693 301.929,677	13.548
109	433.295,693 301.929,677	110	433.295,328 301.929,942	0.451	110	433.295,328 301.929,942	111	433.285,165 301.938,498	13.285	111	433.285,165 301.938,498	112	433.271,499 301.950,003	17.864
112	433.271,499 301.950,003	113	433.260,96 301.958,875	13.776	113	433.260,96 301.958,875	114	433.255,858 301.963,171	6.67	114	433.255,858 301.963,171	115	433.251,015 301.968,68	7.335
115	433.251,015 301.968,68	116	433.248,711 301.971,301	3.49	116	433.248,711 301.971,301	117	433.243,988 301.976,674	7.154	117	433.243,988 301.976,674	118	433.239,418 301.981,874	6.923

Punct început	X / Y	Punct sfârșit	X / Y	Lungime segment	Punct început	X / Y	Punct sfârșit	X / Y	Lungime segment	Punct început	X / Y	Punct sfârșit	X / Y	Lungime segment
118	433.239,418 301.981,874	119	433.233,077 301.985,542	7.325	119	433.233,077 301.985,542	120	433.222,281 301.991,788	12.473	120	433.222,281 301.991,788	121	433.220,525 301.992,123	1.788
121	433.220,525 301.992,123	122	433.212,975 301.993,562	7.686	122	433.212,975 301.993,562	123	433.205,483 301.994,991	7.627	123	433.205,483 301.994,991	124	433.197,988 301.996,419	7.63
124	433.197,988 301.996,419	125	433.183,917 301.999,102	14.325	125	433.183,917 301.999,102	126	433.183,199 301.999,104	0.718	126	433.183,199 301.999,104	127	433.174,974 301.999,13	8.225
127	433.174,974 301.999,13	128	433.166,778 301.999,156	8.196	128	433.166,778 301.999,156	129	433.158,674 301.999,182	8.104	129	433.158,674 301.999,182	130	433.150,724 301.999,207	7.95
130	433.150,724 301.999,207	131	433.147,019 301.999,219	3.705	131	433.147,019 301.999,219	132	433.143,815 302.000,666	3.516	132	433.143,815 302.000,666	133	433.137,872 302.003,35	6.521
133	433.137,872 302.003,35	134	433.131,943 302.006,028	6.506	134	433.131,943 302.006,028	135	433.125,983 302.008,719	6.539	135	433.125,983 302.008,719	136	433.125,679 302.008,857	0.334
136	433.125,679 302.008,857	137	433.121,121 302.012,841	6.054	137	433.121,121 302.012,841	138	433.116,307 302.017,049	6.394	138	433.116,307 302.017,049	139	433.109,088 302.023,359	9.588
139	433.109,088 302.023,359	140	433.095,291 302.039,076	20.914	140	433.095,291 302.039,076	141	433.093,875 302.040,69	2.147	141	433.093,875 302.040,69	142	433.078,733 302.063,36	27.262
142	433.078,733 302.063,36	143	433.075,324 302.065,571	4.063	143	433.075,324 302.065,571	144	433.061,89 302.068,847	13.828	144	433.061,89 302.068,847	145	433.055,206 302.070,477	6.88
145	433.055,206 302.070,477	146	433.049,378 302.073,689	6.655	146	433.049,378 302.073,689	147	433.046,163 302.075,46	3.671	147	433.046,163 302.075,46	148	433.043,305 302.076,701	3.116
148	433.043,305 302.076,701	149	433.042,684 302.076,97	0.677	149	433.042,684 302.076,97	150	433.038,309 302.080,808	5.82	150	433.038,309 302.080,808	151	433.033,489 302.085,037	6.412
151	433.033,489 302.085,037	152	433.028,663 302.089,271	6.42	152	433.028,663 302.089,271	153	433.020,398 302.096,522	10.995	153	433.020,398 302.096,522	154	432.997,249 302.096,857	23.151
154	432.997,249 302.096,857	155	432.988,493 302.096,984	8.757	155	432.988,493 302.096,984	156	432.979,479 302.097,115	9.015	156	432.979,479 302.097,115	1	432.974,788 302.098,387	4.86

\*\* Lungimile segmentelor sunt determinate în planul de proiecție Stereo 70 și sunt rotunjite la 1 milimetru.

\*\*\* Distanța dintre puncte este formată din segmente cumulate ce sunt mai mici decât valoarea 1 milimetru.

**DATE DESPRE IMOBILUL NR. 1939**

Oficiul de Cadastru și Publicitate Imobiliară DOLJ  
Biroul de Cadastru și Publicitate Imobiliară Craiova

**A. Partea I. Descrierea imobilului**

TEREN Extravilan

Adresa: Jud. Dolj, T2 P293

Nr. Crt	Nr cadastral Nr. topografic	Suprafața* (mp)	Observații / Referințe
A1		107.349	Sector cadastral:12 Teren neimprejmuit;

**B. Partea II. Proprietari și acte**

Inscrieri privitoare la dreptul de proprietate și alte drepturi reale		Referințe
/		
Act Normativ nr. 7, din 13/03/1996 emis de PARLAMENTUL ROMÂNIEI;		
B1	Inscrierea provizorie, drept de PROPRIETATE, dobandit prin Lege, cota actuala 1/1, cota initiala 1/1 1) NEIDENTIFICAT NEIDENTIFICAT, CIF:0000000000000	A1

**C. Partea III. SARCINI .**

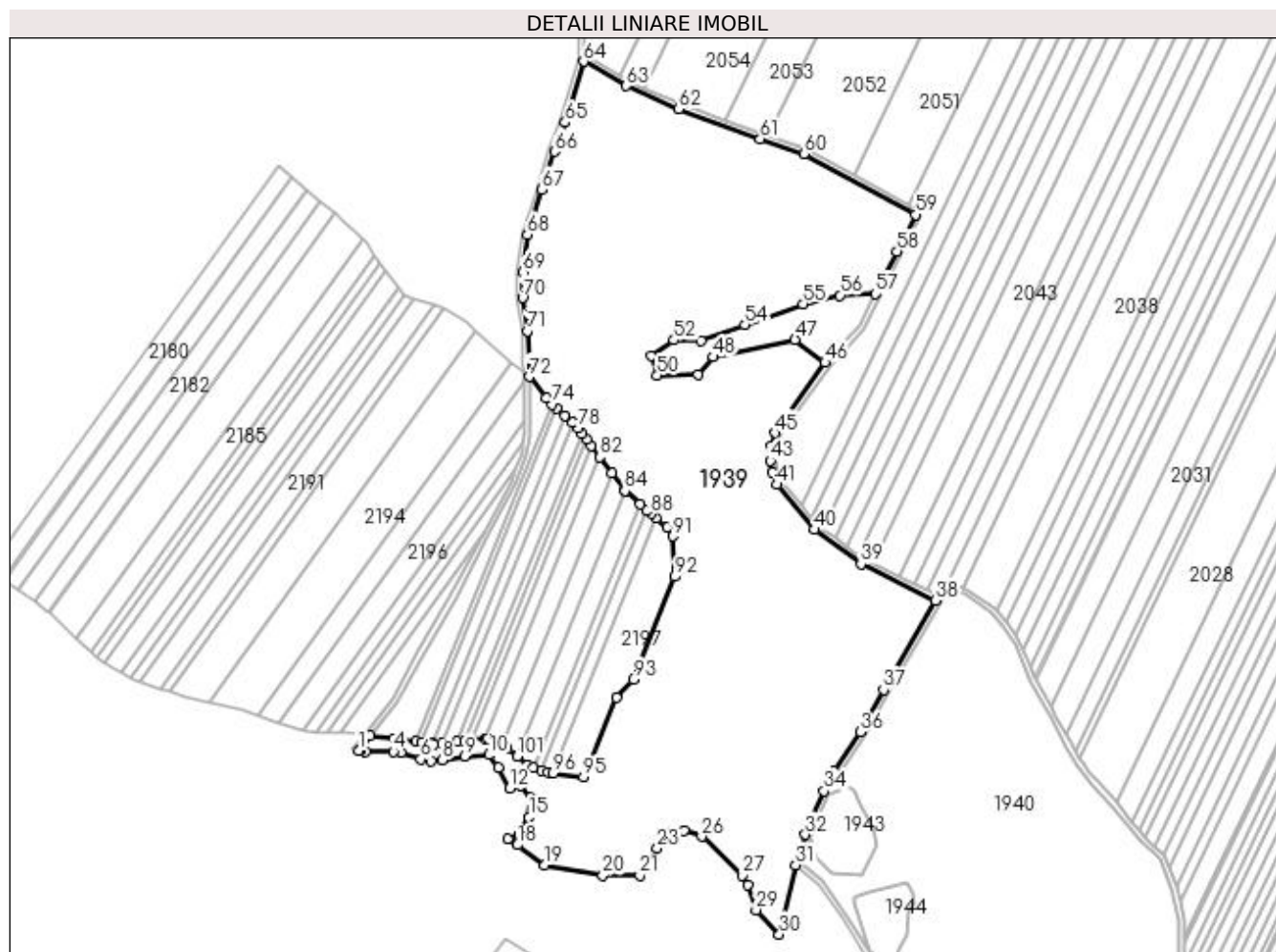
Inscrieri privind dezmembramintele dreptului de proprietate, drepturi reale de garanție și sarcini	Referințe
NU SUNT	

## Anexa Nr. 1 La Partea I

## Teren

Nr cadastral	Suprafața (mp)*	Observații / Referințe
	107.349	

\* Suprafața este determinată în planul de proiecție Stereo 70.



## Date referitoare la teren

Crt	Categorie folosință	Intra vilan	Suprafața (mp)	Tarla	Parcelă	Nr. topo	Observații / Referințe
1	pasune	NU	107.349	2	293	-	

## Lungime Segmente

1) Valorile lungimilor segmentelor sunt obținute din proiecție în plan.

Punct început	X / Y	Punct sfârșit	X / Y	Lungime segment	Punct început	X / Y	Punct sfârșit	X / Y	Lungime segment	Punct început	X / Y	Punct sfârșit	X / Y	Lungime segment
1	433.557,604 301.803,559	2	433.558,294 301.803,438	0.701	2	433.558,294 301.803,438	3	433.562,632 301.802,743	4.393	3	433.562,632 301.802,743	4	433.583,276 301.802,743	20.644
4	433.583,276 301.802,743	5	433.589,136 301.801,944	5.914	5	433.589,136 301.801,944	6	433.603,52 301.797,016	15.205	6	433.603,52 301.797,016	7	433.611,378 301.795,951	7.93
7	433.611,378 301.795,951	8	433.619,236 301.796,351	7.868	8	433.619,236 301.796,351	9	433.636,014 301.799,336	17.041	9	433.636,014 301.799,336	10	433.653,823 301.800,193	17.83
10	433.653,823 301.800,193	11	433.660,831 301.790,986	11.571	11	433.660,831 301.790,986	12	433.669,1 301.775,839	17.257	12	433.669,1 301.775,839	13	433.677,672 301.777,624	8.756
13	433.677,672 301.777,624	14	433.684,806 301.768,55	11.543	14	433.684,806 301.768,55	15	433.683,369 301.754,374	14.249	15	433.683,369 301.754,374	16	433.676,403 301.741,831	14.348
16	433.676,403 301.741,831	17	433.667,965 301.738,519	9.065	17	433.667,965 301.738,519	18	433.675,174 301.733,812	8.61	18	433.675,174 301.733,812	19	433.695,031 301.718,96	24.797

Punct început	X / Y	Punct sfârșit	X / Y	Lungime segment	Punct început	X / Y	Punct sfârșit	X / Y	Lungime segment	Punct început	X / Y	Punct sfârșit	X / Y	Lungime segment
19	433.695,031 301.718,96	20	433.738,074 301.711,098	43.755	20	433.738,074 301.711,098	21	433.765,246 301.711,355	27.173	21	433.765,246 301.711,355	22	433.771,806 301.718,146	9.442
22	433.771,806 301.718,146	23	433.778,123 301.731,229	14.528	23	433.778,123 301.731,229	24	433.787,603 301.743,12	15.207	24	433.787,603 301.743,12	25	433.798,159 301.744,689	10.672
25	433.798,159 301.744,689	26	433.811,129 301.739,924	13.818	26	433.811,129 301.739,924	27	433.841,388 301.711,136	41.765	27	433.841,388 301.711,136	28	433.845,402 301.704,407	7.835
28	433.845,402 301.704,407	29	433.851,253 301.685,757	19.546	29	433.851,253 301.685,757	30	433.868,433 301.667,75	24.888	30	433.868,433 301.667,75	31	433.880,6 301.718,856	52.534
31	433.880,6 301.718,856	32	433.887,672 301.741,456	23.681	32	433.887,672 301.741,456	33	433.892,153 301.753,074	12.452	33	433.892,153 301.753,074	34	433.901,529 301.773,652	22.613
34	433.901,529 301.773,652	35	433.909,001 301.788,295	16.439	35	433.909,001 301.788,295	36	433.928,115 301.817,174	34.632	36	433.928,115 301.817,174	37	433.945,345 301.848,467	35.723
37	433.945,345 301.848,467	38	433.983,935 301.914,464	76.451	38	433.983,935 301.914,464	39	433.928,758 301.941,333	61.371	39	433.928,758 301.941,333	40	433.894,451 301.966,612	42.615
40	433.894,451 301.966,612	41	433.866,765 301.999,926	43.317	41	433.866,765 301.999,926	42	433.863,082 302.008,85	9.654	42	433.863,082 302.008,85	43	433.861,782 302.017,503	8.75
43	433.861,782 302.017,503	44	433.862,807 302.028,473	11.018	44	433.862,807 302.028,473	45	433.865,256 302.038,055	9.89	45	433.865,256 302.038,055	46	433.902,226 302.089,998	63.756
46	433.902,226 302.089,998	47	433.880,063 302.106,973	27.917	47	433.880,063 302.106,973	48	433.819,537 302.094,127	61.874	48	433.819,537 302.094,127	49	433.808,433 302.081,064	17.145
49	433.808,433 302.081,064	50	433.778,17 302.080,411	30.27	50	433.778,17 302.080,411	51	433.773,598 302.094,998	15.287	51	433.773,598 302.094,998	52	433.790,58 302.106,537	20.531
52	433.790,58 302.106,537	53	433.810,828 302.106,102	20.253	53	433.810,828 302.106,102	54	433.843,051 302.117,859	34.301	54	433.843,051 302.117,859	55	433.885,942 302.133,317	45.592
55	433.885,942 302.133,317	56	433.913,375 302.139,631	28.15	56	433.913,375 302.139,631	57	433.939,527 302.140,7	26.174	57	433.939,527 302.140,7	58	433.955,36 302.172,24	35.291
58	433.955,36 302.172,24	59	433.968,904 302.199,22	30.189	59	433.968,904 302.199,22	60	433.886,465 302.243,954	93.794	60	433.886,465 302.243,954	61	433.854,246 302.255,054	34.077
61	433.854,246 302.255,054	62	433.794,228 302.277,225	63.982	62	433.794,228 302.277,225	63	433.755,523 302.294,297	42.303	63	433.755,523 302.294,297	64	433.723,829 302.312,303	36.452
64	433.723,829 302.312,303	65	433.710,412 302.267,175	47.08	65	433.710,412 302.267,175	66	433.702,37 302.245,903	22.741	66	433.702,37 302.245,903	67	433.693,087 302.217,795	29.601
67	433.693,087 302.217,795	68	433.682,339 302.184,526	34.962	68	433.682,339 302.184,526	69	433.678,796 302.156,947	27.806	69	433.678,796 302.156,947	70	433.678,796 302.137,812	19.135
70	433.678,796 302.137,812	71	433.682,147 302.113,328	24.712	71	433.682,147 302.113,328	72	433.683,627 302.079,408	33.952	72	433.683,627 302.079,408	73	433.696,122 302.063,56	20.181
73	433.696,122 302.063,56	74	433.700,803 302.059,282	6.341	74	433.700,803 302.059,282	75	433.704,041 302.056,323	4.386	75	433.704,041 302.056,323	76	433.709,948 302.050,925	8.002
76	433.709,948 302.050,925	77	433.715,423 302.045,922	7.417	77	433.715,423 302.045,922	78	433.719,817 302.041,905	5.953	78	433.719,817 302.041,905	79	433.722,952 302.037,675	5.265
79	433.722,952 302.037,675	80	433.726,251 302.033,221	5.543	80	433.726,251 302.033,221	81	433.729,626 302.028,666	5.669	81	433.729,626 302.028,666	82	433.735,909 302.020,186	10.554
82	433.735,909 302.020,186	83	433.744,638 302.008,404	14.663	83	433.744,638 302.008,404	84	433.754,338 301.995,312	16.294	84	433.754,338 301.995,312	85	433.754,388 301.995,268	0.067
85	433.754,388 301.995,268	86	433.765,629 301.985,328	15.005	86	433.765,629 301.985,328	87	433.770,582 301.980,947	6.613	87	433.770,582 301.980,947	88	433.773,569 301.978,306	3.987
88	433.773,569 301.978,306	89	433.777,598 301.974,929	5.257	89	433.777,598 301.974,929	90	433.785,613 301.968,21	10.459	90	433.785,613 301.968,21	91	433.789,524 301.961,796	7.512
91	433.789,524 301.961,796	92	433.791,113 301.931,91	29.928	92	433.791,113 301.931,91	93	433.760,419 301.856,262	81.638	93	433.760,419 301.856,262	94	433.748,235 301.842,488	18.389
94	433.748,235 301.842,488	95	433.723,704 301.783,829	63.582	95	433.723,704 301.783,829	96	433.701,219 301.786,688	22.666	96	433.701,219 301.786,688	97	433.697,663 301.787,14	3.585
97	433.697,663 301.787,14	98	433.692,676 301.788,942	5.303	98	433.692,676 301.788,942	99	433.686,806 301.791,063	6.241	99	433.686,806 301.791,063	100	433.682,505 301.792,617	4.573
100	433.682,505 301.792,617	101	433.674,772 301.799,051	10.06	101	433.674,772 301.799,051	102	433.667,477 301.805,121	9.49	102	433.667,477 301.805,121	103	433.663,037 301.807,293	4.943
103	433.663,037 301.807,293	104	433.653,037 301.812,185	11.132	104	433.653,037 301.812,185	105	433.651,449 301.812,03	1.596	105	433.651,449 301.812,03	106	433.641,324 301.811,041	10.173
106	433.641,324 301.811,041	107	433.635,886 301.810,51	5.464	107	433.635,886 301.810,51	108	433.630,568 301.809,99	5.343	108	433.630,568 301.809,99	109	433.619,244 301.808,885	11.378
109	433.619,244 301.808,885	110	433.613,402 301.808,314	5.87	110	433.613,402 301.808,314	111	433.611,613 301.808,571	1.807	111	433.611,613 301.808,571	112	433.603,96 301.809,668	7.731
112	433.603,96 301.809,668	113	433.599,766 301.810,27	4.237	113	433.599,766 301.810,27	114	433.583,376 301.812,621	16.558	114	433.583,376 301.812,621	115	433.566,308 301.814,697	17.194
115	433.566,308 301.814,697	1	433.557,604 301.803,559	14.136										

**\*\* Lungimile segmentelor sunt determinate în planul de proiecție Stereo 70 și sunt rotunjite la 1 milimetru.**

**\*\*\* Distanța dintre puncte este formată din segmente cumulate ce sunt mai mici decât valoarea 1 milimetru.**



**DATE DESPRE IMOBILUL NR. 1940**

Oficiul de Cadastru și Publicitate Imobiliară DOLJ  
Biroul de Cadastru și Publicitate Imobiliară Craiova

**A. Partea I. Descrierea imobilului**

TEREN Extravilan

Adresa: Jud. Dolj, T2 P292

Nr. Crt	Nr cadastral Nr. topografic	Suprafața* (mp)	Observații / Referințe
A1		54.881	Sector cadastral:12 Teren neimprejmuit;

**B. Partea II. Proprietari și acte**

Inscrieri privitoare la dreptul de proprietate și alte drepturi reale		Referințe
/		
Act Normativ nr. 7, din 13/03/1996 emis de PARLAMENTUL ROMÂNIEI;		
B1	Inscrierea provizorie, drept de PROPRIETATE, dobandit prin Lege, cota actuala 1/1, cota initiala 1/1 1) NEIDENTIFICAT NEIDENTIFICAT, CIF:0000000000000	A1

**C. Partea III. SARCINI .**

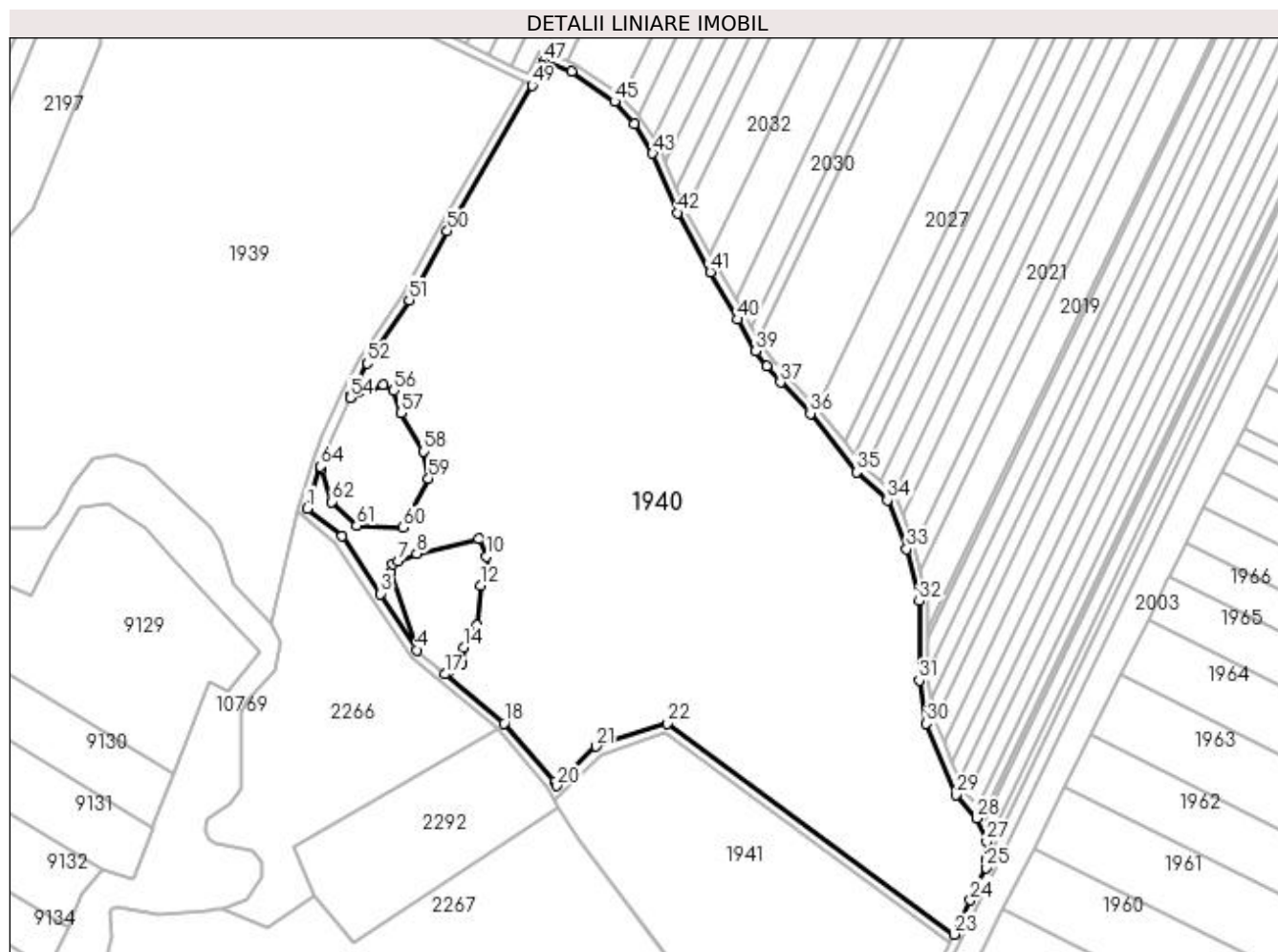
Inscrieri privind dezmembramintele dreptului de proprietate, drepturi reale de garanție și sarcini	Referințe
NU SUNT	

## Anexa Nr. 1 La Partea I

## Teren

Nr cadastral	Suprafața (mp)*	Observații / Referințe
	54.881	

\* Suprafața este determinată în planul de proiecție Stereo 70.



## Date referitoare la teren

Crt	Categorie folosință	Intra vilan	Suprafața (mp)	Tarla	Parcelă	Nr. topo	Observații / Referințe
1	pasune	NU	54.881	2	292	-	

## Lungime Segmente

1) Valorile lungimilor segmentelor sunt obținute din proiecție în plan.

Punct început	X / Y	Punct sfârșit	X / Y	Lungime segment
1	433.885,233 / 301.720,269	2	433.900,916 / 301.707,702	20.097
4	433.934,896 / 301.655,871	5	433.923,176 / 301.691,334	37.349
7	433.926,373 / 301.696,197	8	433.935,01 / 301.699,702	9.321
10	433.966,807 / 301.698,45	11	433.967,683 / 301.690,438	8.06
13	433.962,425 / 301.667,029	14	433.956,416 / 301.657,015	11.679
16	433.949,031 / 301.645,623	17	433.947,849 / 301.644,864	1.405
2	433.900,916 / 301.707,702	3	433.918,391 / 301.681,451	31.536
5	433.923,176 / 301.691,334	6	433.924,101 / 301.694,917	3.7
8	433.935,01 / 301.699,702	9	433.963,176 / 301.706,587	28.995
11	433.967,683 / 301.690,438	12	433.964,052 / 301.685,306	6.287
14	433.956,416 / 301.657,015	15	433.955,54 / 301.649,879	7.19
17	433.947,849 / 301.644,864	18	433.974,841 / 301.622,597	34.991
3	433.918,391 / 301.681,451	4	433.934,896 / 301.655,871	30.443
6	433.924,101 / 301.694,917	7	433.926,373 / 301.696,197	2.608
9	433.963,176 / 301.706,587	10	433.966,807 / 301.698,45	8.91
12	433.964,052 / 301.685,306	13	433.962,425 / 301.667,029	18.349
15	433.955,54 / 301.649,879	16	433.949,031 / 301.645,623	7.777
18	433.974,841 / 301.622,597	19	433.997,635 / 301.595,986	35.039

Punct început	X / Y	Punct sfârșit	X / Y	Lungime segment	Punct început	X / Y	Punct sfârșit	X / Y	Lungime segment	Punct început	X / Y	Punct sfârșit	X / Y	Lungime segment
19	433.997,635 301.595,986	20	433.998,758 301.594,065	2.225	20	433.998,758 301.594,065	21	434.016,554 301.611,954	25.233	21	434.016,554 301.611,954	22	434.048,868 301.622,491	33.989
22	434.048,868 301.622,491	23	434.179,576 301.526,517	162.159	23	434.179,576 301.526,517	24	434.186,981 301.541,986	17.15	24	434.186,981 301.541,986	25	434.194,065 301.556,783	16.405
25	434.194,065 301.556,783	26	434.194,04 301.560,441	3.658	26	434.194,04 301.560,441	27	434.194,451 301.568,817	8.386	27	434.194,451 301.568,817	28	434.189,737 301.579,268	11.465
28	434.189,737 301.579,268	29	434.180,282 301.589,974	14.283	29	434.180,282 301.589,974	30	434.166,936 301.622,537	35.192	30	434.166,936 301.622,537	31	434.163,647 301.642,039	19.777
31	434.163,647 301.642,039	32	434.163,647 301.678,125	36.086	32	434.163,647 301.678,125	33	434.157,876 301.701,843	24.41	33	434.157,876 301.701,843	34	434.149,129 301.724,024	23.843
34	434.149,129 301.724,024	35	434.135,137 301.736,768	18.926	35	434.135,137 301.736,768	36	434.114,11 301.763,467	33.985	36	434.114,11 301.763,467	37	434.100,445 301.777,702	19.732
37	434.100,445 301.777,702	38	434.094,263 301.784,939	9.518	38	434.094,263 301.784,939	39	434.089,207 301.791,834	8.55	39	434.089,207 301.791,834	40	434.080,926 301.806,23	16.608
40	434.080,926 301.806,23	41	434.068,629 301.827,826	24.852	41	434.068,629 301.827,826	42	434.053,634 301.854,788	30.851	42	434.053,634 301.854,788	43	434.042,308 301.881,75	29.244
43	434.042,308 301.881,75	44	434.033,933 301.895,334	15.958	44	434.033,933 301.895,334	45	434.025,035 301.905,335	13.386	45	434.025,035 301.905,335	46	434.005,3 301.918,867	23.929
46	434.005,3 301.918,867	47	433.993,016 301.923,612	13.169	47	433.993,016 301.923,612	48	433.992,072 301.921,731	2.105	48	433.992,072 301.921,731	49	433.987,542 301.912,707	10.097
49	433.987,542 301.912,707	50	433.948,824 301.846,493	76.703	50	433.948,824 301.846,493	51	433.931,54 301.815,102	35.835	51	433.931,54 301.815,102	52	433.912,461 301.786,275	34.569
52	433.912,461 301.786,275	53	433.905,132 301.771,912	16.125	53	433.905,132 301.771,912	54	433.904,569 301.770,676	1.358	54	433.904,569 301.770,676	55	433.919,902 301.776,447	16.383
55	433.919,902 301.776,447	56	433.924,298 301.773,984	5.039	56	433.924,298 301.773,984	57	433.927,816 301.763,784	10.79	57	433.927,816 301.763,784	58	433.938,192 301.746,197	20.42
58	433.938,192 301.746,197	59	433.940,303 301.733,886	12.491	59	433.940,303 301.733,886	60	433.928,871 301.711,55	25.092	60	433.928,871 301.711,55	61	433.907,591 301.712,429	21.298
61	433.907,591 301.712,429	62	433.896,335 301.723,333	15.671	62	433.896,335 301.723,333	63	433.891,586 301.738,282	15.685	63	433.891,586 301.738,282	64	433.891,197 301.739,326	1.114
64	433.891,197 301.739,326	1	433.885,233 301.720,269	19.968										

\*\* Lungimile segmentelor sunt determinate în planul de proiecție Stereo 70 și sunt rotunjite la 1 milimetru.

\*\*\* Distanța dintre puncte este formată din segmente cumulate ce sunt mai mici decât valoarea 1 milimetru.



**DATE DESPRE IMOBILUL NR. 1941**

Oficiul de Cadastru și Publicitate Imobiliară DOLJ  
Biroul de Cadastru și Publicitate Imobiliară Craiova

**A. Partea I. Descrierea imobilului**

TEREN Extravilan

Adresa: Jud. Dolj, T2 P301

Nr. Crt	Nr cadastral Nr. topografic	Suprafața* (mp)	Observații / Referințe
A1		17.380	Sector cadastral:12 Teren neimprejmuit;

**B. Partea II. Proprietari și acte**

Inscrieri privitoare la dreptul de proprietate și alte drepturi reale		Referințe
/		
Act Normativ nr. 7, din 13/03/1996 emis de PARLAMENTUL ROMÂNIEI;		
B1	Inscrierea provizorie, drept de PROPRIETATE, dobandit prin Lege, cota actuala 1/1, cota initiala 1/1 1) NEIDENTIFICAT NEIDENTIFICAT, CIF:0000000000000	A1

**C. Partea III. SARCINI .**

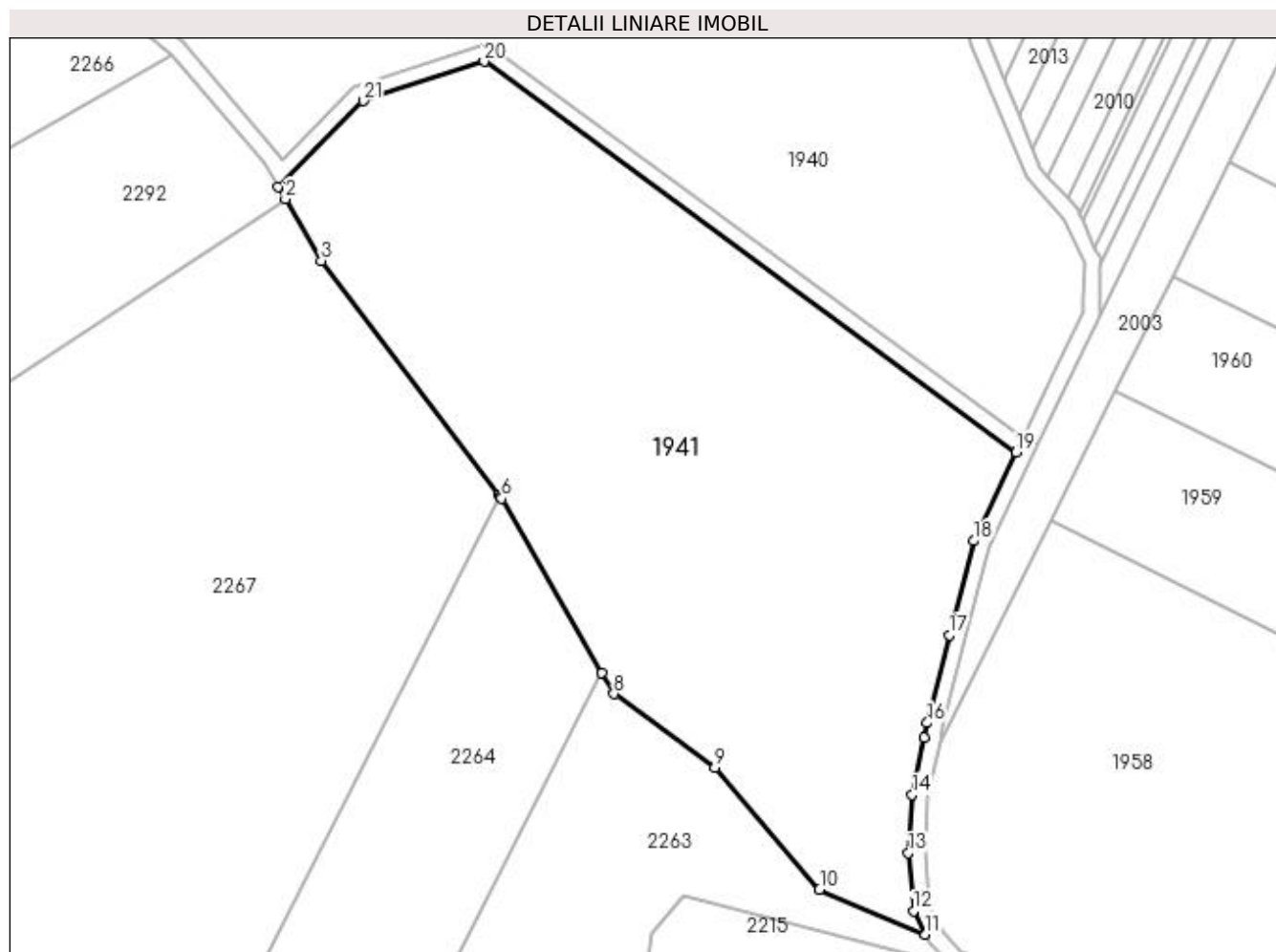
Inscrieri privind dezmembramintele dreptului de proprietate, drepturi reale de garanție și sarcini	Referințe
NU SUNT	

## Anexa Nr. 1 La Partea I

## Teren

Nr cadastral	Suprafața (mp)*	Observații / Referințe
	17.380	

\* Suprafața este determinată în planul de proiecție Stereo 70.



## Date referitoare la teren

Crt	Categorie folosință	Intra vilan	Suprafața (mp)	Tarla	Parcelă	Nr. topo	Observații / Referințe
1	padure	NU	17.380	2	301	-	

## Lungime Segmente

1) Valorile lungimilor segmentelor sunt obținute din proiecție în plan.

Punct început	X / Y	Punct sfârșit	X / Y	Lungime segment (** (m)
1	433.997,929 301.587,559	2	433.999,689 301.584,549	3.487
3	434.008,5 301.569,48	4	434.051,769 301.512,465	71.575
5	434.052,061 301.512,081	6	434.052,432 301.511,592	0.614
7	434.076,81 301.469,168	8	434.079,781 301.463,998	5.963
9	434.104,357 301.446,094	10	434.129,911 301.416,392	39.182

Punct început	X / Y	Punct sfârșit	X / Y	Lungime segment (** (m)
2	433.999,689 301.584,549	3	434.008,5 301.569,48	17.456
4	434.051,769 301.512,465	5	434.052,061 301.512,081	0.482
6	434.052,432 301.511,592	7	434.076,81 301.469,168	48.929
8	434.079,781 301.463,998	9	434.104,357 301.446,094	30.406
10	434.129,911 301.416,392	11	434.155,733 301.405,422	28.056

Punct început	X / Y	Punct sfârșit	X / Y	Lungime segment (** (m)
11	434.155,733 301.405,422	12	434.152,777 301.411,114	6.414
13	434.151,504 301.425,273	14	434.152,424 301.439,443	14.2
15	434.155,365 301.453,365	16	434.156,123 301.456,955	3.669
17	434.161,481 301.478,352	18	434.167,481 301.501,251	23.672
19	434.177,819 301.522,845	20	434.048,156 301.618,052	160.863
21	434.018,71 301.608,45	1	433.997,929 301.587,559	29.467

Punct început	X / Y	Punct sfârșit	X / Y	Lungime segment (** (m)
12	434.152,777 301.411,114	13	434.151,504 301.425,273	14.216
14	434.152,424 301.439,443	15	434.155,365 301.453,365	14.229
16	434.156,123 301.456,955	17	434.161,481 301.478,352	22.058
18	434.167,481 301.501,251	19	434.177,819 301.522,845	23.941
20	434.048,156 301.618,052	21	434.018,71 301.608,45	30.972

\*\* Lungimile segmentelor sunt determinate în planul de proiecție Stereo 70 și sunt rotunjite la 1 milimetru.

\*\*\* Distanța dintre puncte este formată din segmente cumulate ce sunt mai mici decât valoarea 1 milimetru.





**DATE DESPRE IMOBILUL NR. 1942**

Oficiul de Cadastru și Publicitate Imobiliară DOLJ  
Biroul de Cadastru și Publicitate Imobiliară Craiova

**A. Partea I. Descrierea imobilului**

TEREN Extravilan

Adresa: Jud. Dolj, T2 P291

Nr. Crt	Nr cadastral Nr. topografic	Suprafața* (mp)	Observații / Referințe
A1		4.020	Sector cadastral:12 Teren neimprejmuit;

**B. Partea II. Proprietari și acte**

Inscrieri privitoare la dreptul de proprietate și alte drepturi reale	Referințe
/	
Act Normativ nr. 7, din 13/03/1996 emis de PARLAMENTUL ROMÂNIEI;	
B1	Inscrierea provizorie, drept de PROPRIETATE, dobandit prin Lege, cota actuala 1/1, cota initiala 1/1
	1) NEIDENTIFICAT NEIDENTIFICAT, CIF:0000000000000

**C. Partea III. SARCINI .**

Inscrieri privind dezmembramintele dreptului de proprietate, drepturi reale de garanție și sarcini	Referințe
NU SUNT	

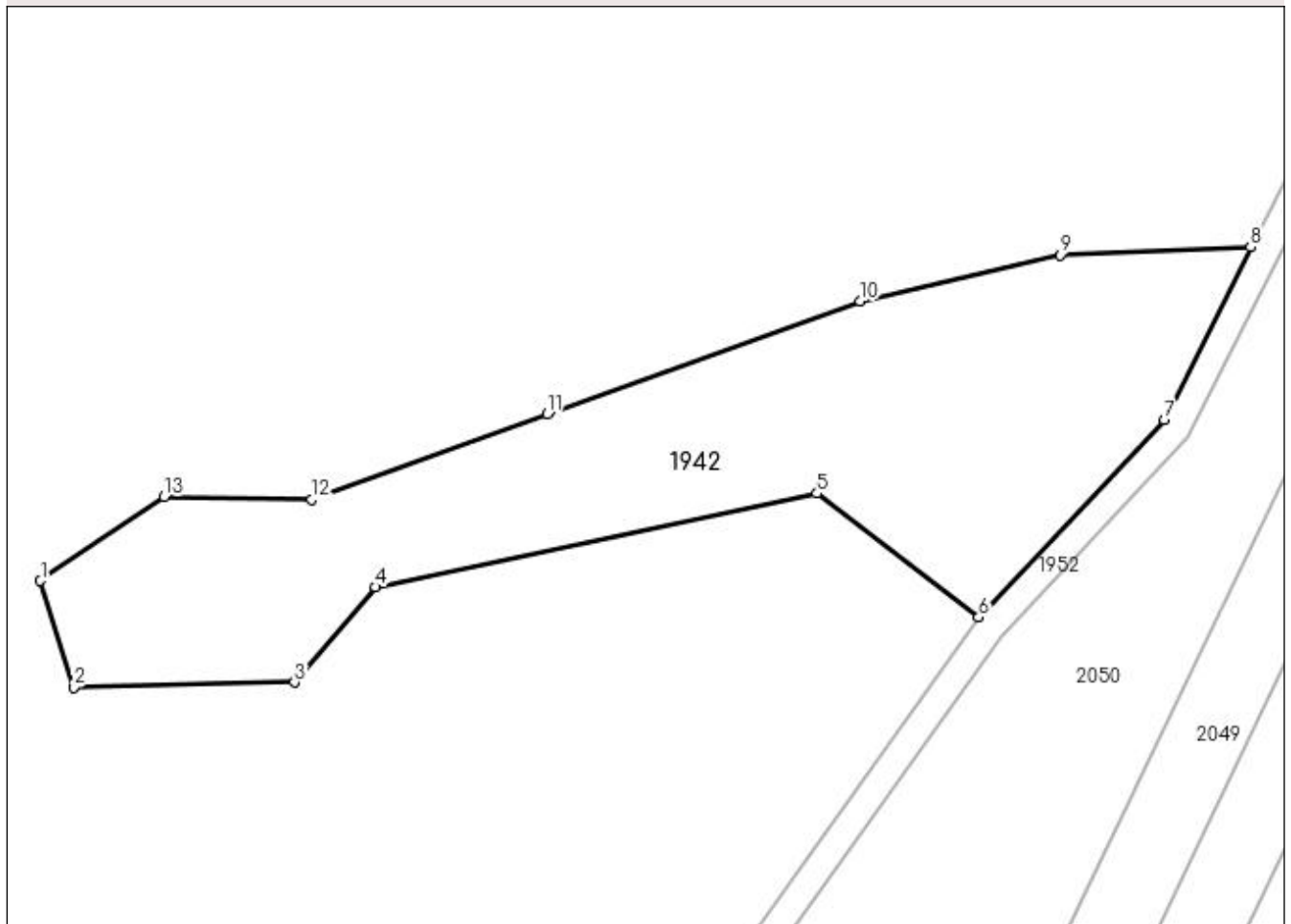
## Anexa Nr. 1 La Partea I

## Teren

Nr cadastral	Suprafața (mp)*	Observații / Referințe
	4.020	

\* Suprafața este determinată în planul de proiecție Stereo 70.

## DETALII LINIARE IMOBIL



## Date referitoare la teren

Crt	Categorie folosință	Intravilan	Suprafața (mp)	Tarla	Parcelă	Nr. topo	Observații / Referințe
1	altele	NU	4.020	2	291	-	

## Lungime Segmente

1) Valorile lungimilor segmentelor sunt obținute din proiecție în plan.

Punct început	X / Y	Punct sfârșit	X / Y	Lungime segment (** (m)
1	433.773,598 302.094,998	2	433.778,17 302.080,411	15.287
2	433.778,17 302.080,411	3	433.808,433 302.081,064	30.27
3	433.808,433 302.081,064	4	433.819,537 302.094,127	17.145
4	433.819,537 302.094,127	5	433.880,063 302.106,973	61.874
5	433.880,063 302.106,973	6	433.902,226 302.089,998	27.917

Punct început	X / Y	Punct sfârșit	X / Y	Lungime segment (** (m)
6	433.902,226 302.089,998	7	433.927,662 302.117,063	37.142
7	433.927,662 302.117,063	8	433.939,527 302.140,7	26.448
8	433.939,527 302.140,7	9	433.913,375 302.139,631	26.174
9	433.913,375 302.139,631	10	433.885,942 302.133,317	28.15
10	433.885,942 302.133,317	11	433.843,051 302.117,859	45.592
11	433.843,051 302.117,859	12	433.810,828 302.106,102	34.301
12	433.810,828 302.106,102	13	433.790,58 302.106,537	20.253
13	433.790,58 302.106,537	1	433.773,598 302.094,998	20.531

\*\* Lungimile segmentelor sunt determinate în planul de proiecție Stereo 70 și sunt rotunjite la 1 milimetru.

\*\*\* Distanța dintre puncte este formată din segmente cumulate ce sunt mai mici decât valoarea 1 milimetru.



**DATE DESPRE IMOBILUL NR. 1943**

Oficiul de Cadastru și Publicitate Imobiliară DOLJ  
Biroul de Cadastru și Publicitate Imobiliară Craiova

**A. Partea I. Descrierea imobilului**

TEREN Extravilan

Adresa: Jud. Dolj, T2 P294

Nr. Crt	Nr cadastral Nr. topografic	Suprafața* (mp)	Observații / Referințe
A1		2.223	Sector cadastral:12 Teren neimprejmuit;

**B. Partea II. Proprietari și acte**

Inscrieri privitoare la dreptul de proprietate și alte drepturi reale	Referințe
/	
Act Normativ nr. 7, din 13/03/1996 emis de PARLAMENTUL ROMÂNIEI;	
B1	Inscrierea provizorie, drept de PROPRIETATE, dobandit prin Lege, cota actuala 1/1, cota initiala 1/1
	1) NEIDENTIFICAT NEIDENTIFICAT, CIF:0000000000000

**C. Partea III. SARCINI .**

Inscrieri privind dezmembramintele dreptului de proprietate, drepturi reale de garanție și sarcini	Referințe
NU SUNT	

## Anexa Nr. 1 La Partea I

## Teren

Nr cadastral	Suprafața (mp)*	Observații / Referințe
	2.223	

\* Suprafața este determinată în planul de proiecție Stereo 70.



## Date referitoare la teren

Crt	Categorie folosință	Intravilan	Suprafața (mp)	Tarla	Parcelă	Nr. topo	Observații / Referințe
1	neproductiv	NU	2.223	2	294	-	

## Lungime Segmente

1) Valorile lungimilor segmentelor sunt obținute din proiecție în plan.

Punct început	X / Y	Punct sfârșit	X / Y	Lungime segment (** (m)
1	433.891,197 301.739,326	2	433.891,586 301.738,282	1.114
2	433.891,586 301.738,282	3	433.896,335 301.723,333	15.685
3	433.896,335 301.723,333	4	433.907,591 301.712,429	15.671
4	433.907,591 301.712,429	5	433.928,871 301.711,55	21.298
5	433.928,871 301.711,55	6	433.940,303 301.733,886	25.092

Punct început	X / Y	Punct sfârșit	X / Y	Lungime segment (** (m)
6	433.940,303 301.733,886	7	433.938,192 301.746,197	12.491
7	433.938,192 301.746,197	8	433.927,816 301.763,784	20.42
8	433.927,816 301.763,784	9	433.924,298 301.773,984	10.79
9	433.924,298 301.773,984	10	433.919,902 301.776,447	5.039
10	433.919,902 301.776,447	11	433.904,569 301.770,676	16.383
11	433.904,569 301.770,676	12	433.895,843 301.751,524	21.046
12	433.895,843 301.751,524	13	433.891,451 301.740,138	12.204
13	433.891,451 301.740,138	1	433.891,197 301.739,326	0.851

\*\* Lungimile segmentelor sunt determinate în planul de proiecție Stereo 70 și sunt rotunjite la 1 milimetru.

\*\*\* Distanța dintre puncte este formată din segmente cumulate ce sunt mai mici decât valoarea 1 milimetru.





**DATE DESPRE IMOBILUL NR. 1944**

Oficiul de Cadastru și Publicitate Imobiliară DOLJ  
Biroul de Cadastru și Publicitate Imobiliară Craiova

**A. Partea I. Descrierea imobilului**

TEREN Extravilan

Adresa: Jud. Dolj, T2 P295

Nr. Crt	Nr cadastral Nr. topografic	Suprafața* (mp)	Observații / Referințe
A1		1.770	Sector cadastral:12 Teren neimprejmuit;

**B. Partea II. Proprietari și acte**

Inscrieri privitoare la dreptul de proprietate și alte drepturi reale	Referințe
/	
Act Normativ nr. 7, din 13/03/1996 emis de PARLAMENTUL ROMÂNIEI;	
B1	Inscrierea provizorie, drept de PROPRIETATE, dobandit prin Lege, cota actuala 1/1, cota initiala 1/1
	1) NEIDENTIFICAT NEIDENTIFICAT, CIF:0000000000000

**C. Partea III. SARCINI .**

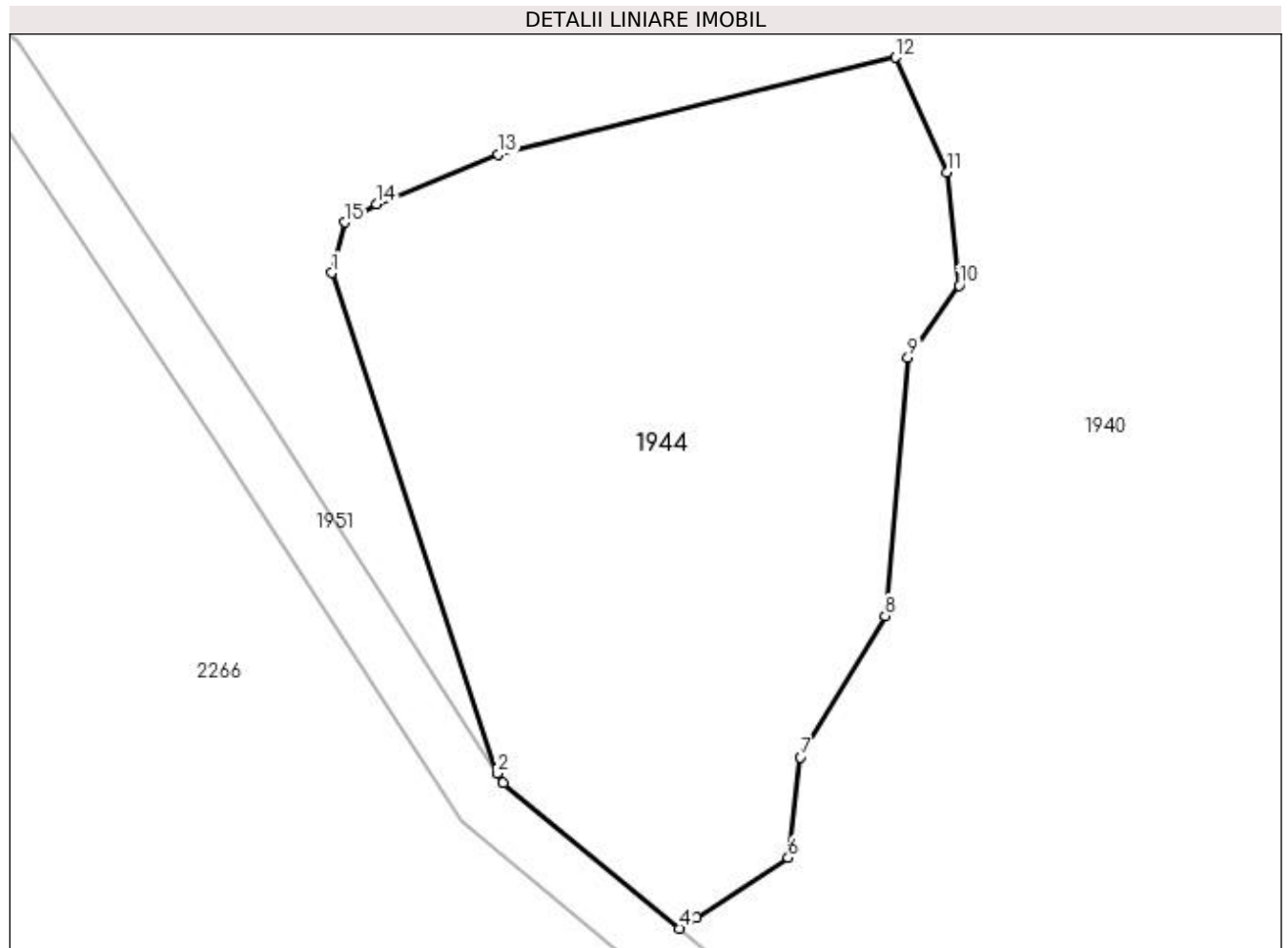
Inscrieri privind dezmembramintele dreptului de proprietate, drepturi reale de garanție și sarcini	Referințe
NU SUNT	

## Anexa Nr. 1 La Partea I

## Teren

Nr cadastral	Suprafața (mp)*	Observații / Referințe
	1.770	

\* Suprafața este determinată în planul de proiecție Stereo 70.



## Date referitoare la teren

Crt	Categorie folosință	Intravilan	Suprafața (mp)	Tarla	Parcelă	Nr. topo	Observații / Referințe
1	neproductiv	NU	1.770	2	295	-	

## Lungime Segmente

1) Valorile lungimilor segmentelor sunt obținute din proiecție în plan.

Punct început	X / Y	Punct sfârșit	X / Y	Lungime segment (** (m)
1	433.923,176 301.691,334	2	433.934,896 301.655,871	37.349
2	433.934,896 301.655,871	3	433.935,339 301.655,185	0.817
3	433.935,339 301.655,185	4	433.947,849 301.644,864	16.218
4	433.947,849 301.644,864	5	433.949,031 301.645,623	1.405
5	433.949,031 301.645,623	6	433.955,54 301.649,879	7.777

Punct început	X / Y	Punct sfârșit	X / Y	Lungime segment (** (m)
6	433.955,54 301.649,879	7	433.956,416 301.657,015	7.19
7	433.956,416 301.657,015	8	433.962,425 301.667,029	11.679
8	433.962,425 301.667,029	9	433.964,052 301.685,306	18.349
9	433.964,052 301.685,306	10	433.967,683 301.690,438	6.287
10	433.967,683 301.690,438	11	433.966,807 301.698,45	8.06
11	433.966,807 301.698,45	12	433.963,176 301.706,587	8.91
12	433.963,176 301.706,587	13	433.935,01 301.699,702	28.995
13	433.935,01 301.699,702	14	433.926,373 301.696,197	9.321
14	433.926,373 301.696,197	15	433.924,101 301.694,917	2.608
15	433.924,101 301.694,917	1	433.923,176 301.691,334	3.7

\*\* Lungimile segmentelor sunt determinate în planul de proiecție Stereo 70 și sunt rotunjite la 1 milimetru.

\*\*\* Distanța dintre puncte este formată din segmente cumulate ce sunt mai mici decât valoarea 1 milimetru.



**DATE DESPRE IMOBILUL NR. 1947**

Oficiul de Cadastru și Publicitate Imobiliară DOLJ  
Biroul de Cadastru și Publicitate Imobiliară Craiova

**A. Partea I. Descrierea imobilului**

TEREN Extravilan

Adresa: Jud. Dolj, De 246 partial

Nr. Crt	Nr cadastral Nr. topografic	Suprafața* (mp)	Observații / Referințe
A1		4.615	Sector cadastral:12 Teren neimprejmuit;

**B. Partea II. Proprietari și acte**

Inscrieri privitoare la dreptul de proprietate și alte drepturi reale	Referințe
/	
Act Normativ nr. 7, din 13/03/1996 emis de PARLAMENTUL ROMÂNIEI;	
B1	Inscrierea provizorie, drept de PROPRIETATE, dobandit prin Lege, cota actuala 1/1, cota initiala 1/1
	1) NEIDENTIFICAT NEIDENTIFICAT, CIF:0000000000000

**C. Partea III. SARCINI .**

Inscrieri privind dezmembramintele dreptului de proprietate, drepturi reale de garanție și sarcini	Referințe
NU SUNT	


## Anexa Nr. 1 La Partea I

## Teren

Nr cadastral	Suprafața (mp)*	Observații / Referințe
	4.615	

\* Suprafața este determinată în planul de proiecție Stereo 70.

## DETALII LINIARE IMOBIL



## Date referitoare la teren

Crt	Categorie folosință	Intra vilan	Suprafața (mp)	Tarla	Parcelă	Nr. topo	Observații / Referințe
1	drum	NU	4.615	De 246 partial	-	-	

## Lungime Segmente

1) Valorile lungimilor segmentelor sunt obținute din proiecție în plan.

Punct început	X / Y	Punct sfârșit	X / Y	Lungime segment	Punct început	X / Y	Punct sfârșit	X / Y	Lungime segment	Punct început	X / Y	Punct sfârșit	X / Y	Lungime segment
1	432.589,417 303.350,427	2	432.591,95 303.347,326	4.004	2	432.591,95 303.347,326	3	432.594,954 303.349,972	4.003	3	432.594,954 303.349,972	4	432.599,017 303.354,301	5.937
4	432.599,017 303.354,301	5	432.600,413 303.355,788	2.04	5	432.600,413 303.355,788	6	432.612,672 303.367,147	16.71 3	6	432.612,672 303.367,147	7	432.624,219 303.377,845	15.74 1
7	432.624,219 303.377,845	8	432.626,211 303.379,342	2.492	8	432.626,211 303.379,342	9	432.636,838 303.387,321	13.28 9	9	432.636,838 303.387,321	10	432.641,064 303.390,339	5.193
10	432.641,064 303.390,339	11	432.656,327 303.401,239	18.75 6	11	432.656,327 303.401,239	12	432.660,497 303.404,217	5.124	12	432.660,497 303.404,217	13	432.672,648 303.412,179	14.52 7
13	432.672,648 303.412,179	14	432.689,386 303.423,148	20.01 2	14	432.689,386 303.423,148	15	432.690,695 303.424,005	1.565	15	432.690,695 303.424,005	16	432.706,714 303.434,708	19.26 6
16	432.706,714 303.434,708	17	432.724,299 303.446,458	21.14 9	17	432.724,299 303.446,458	18	432.738,523 303.455,961	17.10 6	18	432.738,523 303.455,961	19	432.759,202 303.469,717	24.83 6

Punct început	X / Y	Punct sfârșit	X / Y	Lungime segment	Punct început	X / Y	Punct sfârșit	X / Y	Lungime segment	Punct început	X / Y	Punct sfârșit	X / Y	Lungime segment
19	432.759,202 303.469,717	20	432.794,16 303.492,971	41.986	20	432.794,16 303.492,971	21	432.794,857 303.493,343	0.79	21	432.794,857 303.493,343	22	432.835,655 303.515,099	46.236
22	432.835,655 303.515,099	23	432.841,148 303.518,028	6.225	23	432.841,148 303.518,028	24	432.865,516 303.528,655	26.584	24	432.865,516 303.528,655	25	432.885,082 303.534,868	20.529
25	432.885,082 303.534,868	26	432.902,898 303.540,526	18.693	26	432.902,898 303.540,526	27	432.914,759 303.540,951	11.869	27	432.914,759 303.540,951	28	432.925,971 303.542,626	11.336
28	432.925,971 303.542,626	29	432.930,14 303.543,839	4.342	29	432.930,14 303.543,839	30	432.938,417 303.546,247	8.62	30	432.938,417 303.546,247	31	432.950,039 303.549,378	12.036
31	432.950,039 303.549,378	32	432.953,308 303.549,988	3.325	32	432.953,308 303.549,988	33	432.964,054 303.554,101	11.506	33	432.964,054 303.554,101	34	432.977,44 303.556,301	13.566
34	432.977,44 303.556,301	35	432.989,176 303.554,773	11.835	35	432.989,176 303.554,773	36	433.006,23 303.548,844	18.055	36	433.006,23 303.548,844	37	433.023,711 303.540,226	19.49
37	433.023,711 303.540,226	38	433.057,424 303.524,389	37.248	38	433.057,424 303.524,389	39	433.069,007 303.517,439	13.508	39	433.069,007 303.517,439	40	433.080,234 303.510,311	13.299
40	433.080,234 303.510,311	41	433.094,134 303.495,877	20.039	41	433.094,134 303.495,877	42	433.110,707 303.476,274	25.67	42	433.110,707 303.476,274	43	433.138,197 303.438,905	46.391
43	433.138,197 303.438,905	44	433.144,922 303.429,763	11.349	44	433.144,922 303.429,763	45	433.160,782 303.408,023	26.91	45	433.160,782 303.408,023	46	433.167,91 303.400,716	10.208
46	433.167,91 303.400,716	47	433.175,509 303.392,679	11.061	47	433.175,509 303.392,679	48	433.176,858 303.391,252	1.964	48	433.176,858 303.391,252	49	433.180,047 303.387,879	4.642
49	433.180,047 303.387,879	50	433.185,238 303.389,07	5.326	50	433.185,238 303.389,07	51	433.189,238 303.390,656	4.303	51	433.189,238 303.390,656	52	433.192,787 303.393,253	4.398
52	433.192,787 303.393,253	53	433.194,914 303.395,529	3.115	53	433.194,914 303.395,529	54	433.196,901 303.398,426	3.513	54	433.196,901 303.398,426	55	433.196,912 303.398,444	0.021
55	433.196,912 303.398,444	56	433.239,676 303.470,742	83.999	56	433.239,676 303.470,742	57	433.242,947 303.476,273	6.426	57	433.242,947 303.476,273	58	433.253,101 303.493,438	19.943
58	433.253,101 303.493,438	59	433.267,252 303.517,363	27.797	59	433.267,252 303.517,363	60	433.351,059 303.651,574	158.27	60	433.351,059 303.651,574	61	433.351,495 303.652,225	0.784
61	433.351,495 303.652,225	62	433.357,073 303.660,56	10.029	62	433.357,073 303.660,56	63	433.400,147 303.724,921	77.445	63	433.400,147 303.724,921	64	433.410,054 303.739,724	17.812
64	433.410,054 303.739,724	65	433.418,547 303.751,783	14.75	65	433.418,547 303.751,783	66	433.414,623 303.753,158	4.158	66	433.414,623 303.753,158	67	433.406,756 303.741,988	13.662
67	433.406,756 303.741,988	68	433.347,7 303.653,747	106.179	68	433.347,7 303.653,747	69	433.263,834 303.519,441	158.34	69	433.263,834 303.519,441	70	433.193,526 303.400,578	138.1
70	433.193,526 303.400,578	71	433.191,786 303.398,04	3.077	71	433.191,786 303.398,04	72	433.191,131 303.397,339	0.959	72	433.191,131 303.397,339	73	433.190,121 303.396,259	1.479
73	433.190,121 303.396,259	74	433.187,289 303.394,186	3.51	74	433.187,289 303.394,186	75	433.184,047 303.392,901	3.487	75	433.184,047 303.392,901	76	433.181,382 303.392,289	2.734
76	433.181,382 303.392,289	77	433.170,795 303.403,487	15.41	77	433.170,795 303.403,487	78	433.163,845 303.410,611	9.953	78	433.163,845 303.410,611	79	433.148,148 303.432,127	26.633
79	433.148,148 303.432,127	80	433.113,849 303.478,753	57.883	80	433.113,849 303.478,753	81	433.097,105 303.498,558	25.935	81	433.097,105 303.498,558	82	433.082,783 303.513,431	20.648
82	433.082,783 303.513,431	83	433.071,108 303.520,843	13.829	83	433.071,108 303.520,843	84	433.059,308 303.527,923	13.761	84	433.059,308 303.527,923	85	433.025,446 303.543,83	37.412
85	433.025,446 303.543,83	86	433.007,777 303.552,541	19.7	86	433.007,777 303.552,541	87	432.990,101 303.558,687	18.714	87	432.990,101 303.558,687	88	432.977,373 303.560,344	12.835
88	432.977,373 303.560,344	89	432.963,004 303.557,982	14.562	89	432.963,004 303.557,982	90	432.952,217 303.553,853	11.55	90	432.952,217 303.553,853	91	432.949,15 303.553,281	3.12
91	432.949,15 303.553,281	92	432.937,338 303.550,099	12.233	92	432.937,338 303.550,099	93	432.925,113 303.546,542	12.732	93	432.925,113 303.546,542	94	432.914,391 303.544,94	10.841
94	432.914,391 303.544,94	95	432.908,353 303.544,724	6.042	95	432.908,353 303.544,724	96	432.902,148 303.544,485	6.21	96	432.902,148 303.544,485	97	432.864,108 303.532,405	39.912
97	432.864,108 303.532,405	98	432.839,404 303.521,632	26.951	98	432.839,404 303.521,632	99	432.792,106 303.496,409	53.603	99	432.792,106 303.496,409	100	432.736,304 303.459,29	67.02
100	432.736,304 303.459,29	101	432.688,487 303.427,341	57.508	101	432.688,487 303.427,341	102	432.658,238 303.407,519	36.165	102	432.658,238 303.407,519	103	432.634,474 303.390,548	29.202
103	432.634,474 303.390,548	104	432.621,652 303.380,92	16.034	104	432.621,652 303.380,92	105	432.597,592 303.358,627	32.8	105	432.597,592 303.358,627	106	432.592,417 303.353,114	7.561
106	432.592,417 303.353,114	107	432.589,604 303.350,595	3.776	107	432.589,604 303.350,595	1	432.589,417 303.350,427	0.251					

\*\* Lungimile segmentelor sunt determinate în planul de proiecție Stereo 70 și sunt rotunjite la 1 milimetru.

\*\*\* Distanța dintre puncte este formată din segmente cumulate ce sunt mai mici decât valoarea 1 milimetru.





**DATE DESPRE IMOBILUL NR. 1948**

Oficiul de Cadastru și Publicitate Imobiliară DOLJ  
Biroul de Cadastru și Publicitate Imobiliară Craiova

**A. Partea I. Descrierea imobilului**

TEREN Extravilan

Adresa: Jud. Dolj, De 260

Nr. Crt	Nr cadastral Nr. topografic	Suprafața* (mp)	Observații / Referințe
A1		7.416	Sector cadastral:12 Teren neimprejmuit;

**B. Partea II. Proprietari și acte**

Inscrieri privitoare la dreptul de proprietate și alte drepturi reale	Referințe
/	
Act Normativ nr. 7, din 13/03/1996 emis de PARLAMENTUL ROMÂNIEI;	
B1	Inscrierea provizorie, drept de PROPRIETATE, dobandit prin Lege, cota actuala 1/1, cota initiala 1/1
	1) NEIDENTIFICAT NEIDENTIFICAT, CIF:0000000000000

**C. Partea III. SARCINI .**

Inscrieri privind dezmembramintele dreptului de proprietate, drepturi reale de garanție și sarcini	Referințe
NU SUNT	


## Anexa Nr. 1 La Partea I

## Teren

Nr cadastral	Suprafața (mp)*	Observații / Referințe
	7.416	

\* Suprafața este determinată în planul de proiecție Stereo 70.

## DETALII LINIARE IMOBIL



## Date referitoare la teren

Crt	Categorie folosință	Intra vilan	Suprafața (mp)	Tarla	Parcelă	Nr. topo	Observații / Referințe
1	drum	NU	7.416	De 260	-	-	

## Lungime Segmente

1) Valorile lungimilor segmentelor sunt obținute din proiecție în plan.

Punct început	X / Y	Punct sfârșit	X / Y	Lungime segment	Punct început	X / Y	Punct sfârșit	X / Y	Lungime segment	Punct început	X / Y	Punct sfârșit	X / Y	Lungime segment
1	433.114,365 302.494,465	2	433.118,577 302.491,754	5.009	2	433.118,577 302.491,754	3	433.123,162 302.488,801	5.454	3	433.123,162 302.488,801	4	433.124,871 302.487,701	2.032
4	433.124,871 302.487,701	5	433.127,608 302.485,939	3.255	5	433.127,608 302.485,939	6	433.128,674 302.485,253	1.268	6	433.128,674 302.485,253	7	433.135,364 302.480,945	7.957
7	433.135,364 302.480,945	8	433.136,507 302.480,209	1.359	8	433.136,507 302.480,209	9	433.140,757 302.477,473	5.055	9	433.140,757 302.477,473	10	433.142,024 302.476,657	1.507
10	433.142,024 302.476,657	11	433.145,36 302.474,509	3.968	11	433.145,36 302.474,509	12	433.147,068 302.473,409	2.032	12	433.147,068 302.473,409	13	433.148,683 302.472,369	1.921
13	433.148,683 302.472,369	14	433.149,797 302.471,652	1.325	14	433.149,797 302.471,652	15	433.150,857 302.470,969	1.261	15	433.150,857 302.470,969	16	433.157,464 302.466,716	7.858
16	433.157,464 302.466,716	17	433.163,868 302.462,593	7.616	17	433.163,868 302.462,593	18	433.163,928 302.462,554	0.072	18	433.163,928 302.462,554	19	433.170,319 302.458,439	7.601

Punct început	X / Y	Punct sfârșit	X / Y	Lungime segment	Punct început	X / Y	Punct sfârșit	X / Y	Lungime segment	Punct început	X / Y	Punct sfârșit	X / Y	Lungime segment
19	433.170,319 302.458,439	20	433.181,949 302.450,951	13.832	20	433.181,949 302.450,951	21	433.184,85 302.449,083	3.45	21	433.184,85 302.449,083	22	433.186,588 302.447,964	2.067
22	433.186,588 302.447,964	23	433.193,218 302.443,696	7.885	23	433.193,218 302.443,696	24	433.202,492 302.437,724	11.03	24	433.202,492 302.437,724	25	433.204,831 302.436,218	2.782
25	433.204,831 302.436,218	26	433.207,053 302.434,787	2.643	26	433.207,053 302.434,787	27	433.209,804 302.433,016	3.272	27	433.209,804 302.433,016	28	433.213,607 302.430,567	4.523
28	433.213,607 302.430,567	29	433.218,608 302.427,348	5.947	29	433.218,608 302.427,348	30	433.224,977 302.422,809	7.821	30	433.224,977 302.422,809	31	433.226,162 302.421,964	1.455
31	433.226,162 302.421,964	32	433.229,815 302.419,36	4.486	32	433.229,815 302.419,36	33	433.235,893 302.415,028	7.464	33	433.235,893 302.415,028	34	433.243,6 302.409,535	9.464
34	433.243,6 302.409,535	35	433.246,131 302.407,731	3.108	35	433.246,131 302.407,731	36	433.248,257 302.406,216	2.611	36	433.248,257 302.406,216	37	433.256,068 302.400,649	9.592
37	433.256,068 302.400,649	38	433.256,86 302.400,084	0.973	38	433.256,86 302.400,084	39	433.263,943 302.395,035	8.698	39	433.263,943 302.395,035	40	433.268,703 302.391,642	5.846
40	433.268,703 302.391,642	41	433.277,518 302.385,36	10.824	41	433.277,518 302.385,36	42	433.278,819 302.384,432	1.598	42	433.278,819 302.384,432	43	433.281,176 302.382,695	2.928
43	433.281,176 302.382,695	44	433.300,014 302.368,817	23.398	44	433.300,014 302.368,817	45	433.305,224 302.364,979	6.471	45	433.305,224 302.364,979	46	433.310,428 302.361,145	6.464
46	433.310,428 302.361,145	47	433.315,665 302.357,287	6.505	47	433.315,665 302.357,287	48	433.318,034 302.355,541	2.943	48	433.318,034 302.355,541	49	433.320,938 302.353,451	3.578
49	433.320,938 302.353,451	50	433.326,205 302.349,661	6.489	50	433.326,205 302.349,661	51	433.331,071 302.346,158	5.996	51	433.331,071 302.346,158	52	433.337,474 302.341,55	7.889
52	433.337,474 302.341,55	53	433.345,087 302.336,07	9.38	53	433.345,087 302.336,07	54	433.350,252 302.332,353	6.363	54	433.350,252 302.332,353	55	433.355,409 302.328,641	6.354
55	433.355,409 302.328,641	56	433.360,613 302.324,895	6.412	56	433.360,613 302.324,895	57	433.360,937 302.324,662	0.399	57	433.360,937 302.324,662	58	433.366,014 302.321,482	5.991
58	433.366,014 302.321,482	59	433.371,443 302.318,082	6.406	59	433.371,443 302.318,082	60	433.376,933 302.314,644	6.478	60	433.376,933 302.314,644	61	433.382,432 302.311,2	6.488
61	433.382,432 302.311,2	62	433.388,037 302.307,69	6.613	62	433.388,037 302.307,69	63	433.393,705 302.304,139	6.688	63	433.393,705 302.304,139	64	433.399,394 302.300,576	6.713
64	433.399,394 302.300,576	65	433.408,619 302.294,799	10.885	65	433.408,619 302.294,799	66	433.410,928 302.293,353	2.724	66	433.410,928 302.293,353	67	433.416,807 302.289,671	6.937
67	433.416,807 302.289,671	68	433.422,684 302.285,99	6.935	68	433.422,684 302.285,99	69	433.428,606 302.282,281	6.988	69	433.428,606 302.282,281	70	433.440,524 302.274,816	14.063
70	433.440,524 302.274,816	71	433.452,442 302.267,352	14.062	71	433.452,442 302.267,352	72	433.458,36 302.263,646	6.983	72	433.458,36 302.263,646	73	433.461,247 302.261,837	3.407
73	433.461,247 302.261,837	74	433.467,832 302.257,713	7.77	74	433.467,832 302.257,713	75	433.472,766 302.254,229	6.04	75	433.472,766 302.254,229	76	433.483,986 302.246,306	13.735
76	433.483,986 302.246,306	77	433.487,347 302.243,933	4.114	77	433.487,347 302.243,933	78	433.497,898 302.235,143	13.733	78	433.497,898 302.235,143	79	433.508,449 302.226,354	13.732
79	433.508,449 302.226,354	80	433.518,886 302.217,66	13.584	80	433.518,886 302.217,66	81	433.529,475 302.208,839	13.782	81	433.529,475 302.208,839	82	433.540,092 302.199,995	13.818
82	433.540,092 302.199,995	83	433.547,166 302.194,102	9.207	83	433.547,166 302.194,102	84	433.560,499 302.180,682	18.917	84	433.560,499 302.180,682	85	433.563,24 302.177,923	3.889
85	433.563,24 302.177,923	86	433.569,404 302.169,383	10.532	86	433.569,404 302.169,383	87	433.573,608 302.163,559	7.183	87	433.573,608 302.163,559	88	433.577,833 302.157,706	7.219
88	433.577,833 302.157,706	89	433.586,569 302.145,602	14.927	89	433.586,569 302.145,602	90	433.590,647 302.139,952	6.968	90	433.590,647 302.139,952	91	433.591,209 302.139,763	0.593
91	433.591,209 302.139,763	92	433.598,335 302.137,365	7.519	92	433.598,335 302.137,365	93	433.613,702 302.132,193	16.214	93	433.613,702 302.132,193	94	433.620,538 302.129,893	7.213
94	433.620,538 302.129,893	95	433.623,792 302.128,797	3.434	95	433.623,792 302.128,797	96	433.636,685 302.119,719	15.768	96	433.636,685 302.119,719	97	433.644,266 302.113,094	10.068
97	433.644,266 302.113,094	98	433.647,362 302.110,388	4.112	98	433.647,362 302.110,388	99	433.670,881 302.090,242	30.968	99	433.670,881 302.090,242	100	433.679,368 302.082,972	11.175
100	433.679,368 302.082,972	101	433.679,593 302.082,793	0.288	101	433.679,593 302.082,793	102	433.679,333 302.088,268	5.481	102	433.679,333 302.088,268	103	433.649,979 302.113,413	38.651
103	433.649,979 302.113,413	104	433.639,159 302.122,869	14.37	104	433.639,159 302.122,869	105	433.625,619 302.132,403	16.56	105	433.625,619 302.132,403	106	433.593,14 302.143,334	34.269
106	433.593,14 302.143,334	107	433.566,299 302.180,519	45.86	107	433.566,299 302.180,519	108	433.549,871 302.197,055	23.309	108	433.549,871 302.197,055	109	433.489,785 302.247,108	78.202
109	433.489,785 302.247,108	110	433.470,049 302.261,044	24.16	110	433.470,049 302.261,044	111	433.410,742 302.298,189	69.979	111	433.410,742 302.298,189	112	433.363,169 302.327,984	56.133
112	433.363,169 302.327,984	113	433.320,389 302.358,775	52.709	113	433.320,389 302.358,775	114	433.287,281 302.383,166	41.123	114	433.287,281 302.383,166	115	433.280,765 302.387,957	8.088
115	433.280,765 302.387,957	116	433.277,752 302.390,104	3.7	116	433.277,752 302.390,104	117	433.220,853 302.430,66	69.873	117	433.220,853 302.430,66	118	433.217,49 302.432,825	4.0

Punct început	X / Y	Punct sfârșit	X / Y	Lungime segment	Punct început	X / Y	Punct sfârșit	X / Y	Lungime segment	Punct început	X / Y	Punct sfârșit	X / Y	Lungime segment
118	433.217,49 302.432,825	119	433.045,9 302.543,304	204.08	119	433.045,9 302.543,304	120	433.010,168 302.514,142	46.122	120	433.010,168 302.514,142	121	432.997,811 302.514,649	12.367
121	432.997,811 302.514,649	122	432.971,211 302.534,447	33.159	122	432.971,211 302.534,447	123	432.926,463 302.557,343	50.265	123	432.926,463 302.557,343	124	432.917,583 302.563,99	11.092
124	432.917,583 302.563,99	125	432.897,002 302.579,395	25.708	125	432.897,002 302.579,395	126	432.864,986 302.603,36	39.992	126	432.864,986 302.603,36	127	432.855,184 302.619,93	19.252
127	432.855,184 302.619,93	128	432.844,813 302.641,362	23.809	128	432.844,813 302.641,362	129	432.835,116 302.661,28	22.153	129	432.835,116 302.661,28	130	432.824,947 302.681,677	22.791
130	432.824,947 302.681,677	131	432.817,716 302.692,189	12.759	131	432.817,716 302.692,189	132	432.796,026 302.715,403	31.77	132	432.796,026 302.715,403	133	432.782,779 302.729,104	19.058
133	432.782,779 302.729,104	134	432.770,44 302.748,847	23.282	134	432.770,44 302.748,847	135	432.762,717 302.768,69	21.293	135	432.762,717 302.768,69	136	432.758,61 302.784,732	16.559
136	432.758,61 302.784,732	137	432.758,61 302.801,255	16.523	137	432.758,61 302.801,255	138	432.760,181 302.823,149	21.95	138	432.760,181 302.823,149	139	432.760,181 302.842,927	19.778
139	432.760,181 302.842,927	140	432.755,711 302.861,485	19.089	140	432.755,711 302.861,485	141	432.749,676 302.871,016	11.281	141	432.749,676 302.871,016	142	432.747,837 302.872,41	2.308
142	432.747,837 302.872,41	143	432.742,923 302.876,135	6.166	143	432.742,923 302.876,135	144	432.728,525 302.881,745	15.452	144	432.728,525 302.881,745	145	432.709,618 302.883,94	19.034
145	432.709,618 302.883,94	146	432.703,047 302.883,153	6.618	146	432.703,047 302.883,153	147	432.698,536 302.885,635	5.149	147	432.698,536 302.885,635	148	432.694,718 302.889,14	5.183
148	432.694,718 302.889,14	149	432.693,921 302.922,484	33.354	149	432.693,921 302.922,484	150	432.693,592 302.936,26	13.78	150	432.693,592 302.936,26	151	432.687,418 302.952,791	17.646
151	432.687,418 302.952,791	152	432.679,75 302.973,325	21.919	152	432.679,75 302.973,325	153	432.678,589 302.977,147	3.994	153	432.678,589 302.977,147	154	432.674,416 302.990,887	14.36
154	432.674,416 302.990,887	155	432.674,416 303.005,397	14.51	155	432.674,416 303.005,397	156	432.675,08 303.008,949	3.614	156	432.675,08 303.008,949	157	432.679,379 303.031,937	23.387
157	432.679,379 303.031,937	158	432.683,722 303.055,027	23.495	158	432.683,722 303.055,027	159	432.683,698 303.058,447	3.42	159	432.683,698 303.058,447	160	432.683,67 303.062,325	3.878
160	432.683,67 303.062,325	161	432.683,494 303.064,134	1.818	161	432.683,494 303.064,134	162	432.683,487 303.064,204	0.07	162	432.683,487 303.064,204	163	432.677,35 303.127,374	63.467
163	432.677,35 303.127,374	164	432.675,056 303.174,453	47.135	164	432.675,056 303.174,453	165	432.666,444 303.203,692	30.481	165	432.666,444 303.203,692	166	432.645,694 303.235,594	38.057
166	432.645,694 303.235,594	167	432.638,857 303.277,487	42.447	167	432.638,857 303.277,487	168	432.638,672 303.278,622	1.15	168	432.638,672 303.278,622	169	432.628,884 303.308,44	31.383
169	432.628,884 303.308,44	170	432.597,491 303.346,83	49.591	170	432.597,491 303.346,83	171	432.594,954 303.349,972	4.038	171	432.594,954 303.349,972	172	432.591,95 303.347,326	4.003
172	432.591,95 303.347,326	173	432.592,176 303.347,012	0.387	173	432.592,176 303.347,012	174	432.625,316 303.306,485	52.352	174	432.625,316 303.306,485	175	432.634,774 303.277,67	30.328
175	432.634,774 303.277,67	176	432.641,882 303.234,119	44.127	176	432.641,882 303.234,119	177	432.662,772 303.202,001	38.314	177	432.662,772 303.202,001	178	432.671,084 303.173,781	29.419
178	432.671,084 303.173,781	179	432.673,359 303.127,083	46.753	179	432.673,359 303.127,083	180	432.679,671 303.062,117	65.272	180	432.679,671 303.062,117	181	432.679,72 303.055,386	6.731
181	432.679,72 303.055,386	182	432.675,448 303.032,674	23.11	182	432.675,448 303.032,674	183	432.670,416 303.005,768	27.373	183	432.670,416 303.005,768	184	432.670,416 302.990,293	15.475
184	432.670,416 302.990,293	185	432.675,959 302.972,043	19.073	185	432.675,959 302.972,043	186	432.689,609 302.935,492	39.017	186	432.689,609 302.935,492	187	432.690,76 302.887,343	48.163
187	432.690,76 302.887,343	188	432.696,186 302.882,363	7.365	188	432.696,186 302.882,363	189	432.702,245 302.879,029	6.916	189	432.702,245 302.879,029	190	432.709,625 302.879,912	7.433
190	432.709,625 302.879,912	191	432.727,552 302.877,831	18.047	191	432.727,552 302.877,831	192	432.740,951 302.872,61	14.38	192	432.740,951 302.872,61	193	432.746,683 302.868,265	7.193
193	432.746,683 302.868,265	194	432.751,977 302.859,905	9.895	194	432.751,977 302.859,905	195	432.756,181 302.842,452	17.952	195	432.756,181 302.842,452	196	432.756,181 302.823,292	19.16
196	432.756,181 302.823,292	197	432.754,61 302.801,398	21.95	197	432.754,61 302.801,398	198	432.754,61 302.784,228	17.17	198	432.754,61 302.784,228	199	432.758,902 302.767,464	17.305
199	432.758,902 302.767,464	200	432.766,849 302.747,045	21.911	200	432.766,849 302.747,045	201	432.779,611 302.726,627	24.078	201	432.779,611 302.726,627	202	432.793,127 302.712,647	19.445
202	432.793,127 302.712,647	203	432.814,589 302.689,676	31.437	203	432.814,589 302.689,676	204	432.821,492 302.679,641	12.18	204	432.821,492 302.679,641	205	432.831,527 302.659,512	22.492
205	432.831,527 302.659,512	206	432.841,215 302.639,616	22.129	206	432.841,215 302.639,616	207	432.851,656 302.618,037	23.972	207	432.851,656 302.618,037	208	432.861,971 302.600,62	20.242
208	432.861,971 302.600,62	209	432.924,338 302.553,937	77.903	209	432.924,338 302.553,937	210	432.937,461 302.547,222	14.741	210	432.937,461 302.547,222	211	432.958,725 302.536,342	23.886
211	432.958,725 302.536,342	212	432.969,091 302.531,038	11.644	212	432.969,091 302.531,038	213	432.977,81 302.524,549	10.869	213	432.977,81 302.524,549	214	432.994,789 302.511,912	21.166
214	432.994,789 302.511,912	215	432.996,413 302.510,703	2.025	215	432.996,413 302.510,703	216	433.011,521 302.510,083	15.121	216	433.011,521 302.510,083	217	433.027,29 302.522,953	20.354

Punct început	X / Y	Punct sfârșit	X / Y	Lungime segment	Punct început	X / Y	Punct sfârșit	X / Y	Lungime segment	Punct început	X / Y	Punct sfârșit	X / Y	Lungime segment
217	433.027,29 302.522,953	218	433.046,178 302.538,368	24.38	218	433.046,178 302.538,368	219	433.047,144 302.537,746	1.149	219	433.047,144 302.537,746	220	433.054,195 302.533,206	8.386
220	433.054,195 302.533,206	221	433.056,425 302.531,771	2.652	221	433.056,425 302.531,771	222	433.067,143 302.524,87	12.748	222	433.067,143 302.524,87	223	433.078,246 302.517,721	13.205
223	433.078,246 302.517,721	224	433.079,665 302.516,808	1.687	224	433.079,665 302.516,808	225	433.082,808 302.514,784	3.738	225	433.082,808 302.514,784	226	433.089,551 302.510,442	8.02
226	433.089,551 302.510,442	227	433.099,419 302.504,089	11.736	227	433.099,419 302.504,089	228	433.104,391 302.500,887	5.914	228	433.104,391 302.500,887	229	433.109,358 302.497,689	5.907
229	433.109,358 302.497,689	1	433.114,365 302.494,465	5.955										

\*\* Lungimile segmentelor sunt determinate în planul de proiecție Stereo 70 și sunt rotunjite la 1 milimetru.

\*\*\* Distanța dintre puncte este formată din segmente cumulate ce sunt mai mici decât valoarea 1 milimetru.



**DATE DESPRE IMOBILUL NR. 1949**

Oficiul de Cadastru și Publicitate Imobiliară DOLJ  
Biroul de Cadastru și Publicitate Imobiliară Craiova

**A. Partea I. Descrierea imobilului**

TEREN Extravilan

Adresa: Jud. Dolj, De 278

Nr. Crt	Nr cadastral Nr. topografic	Suprafața* (mp)	Observații / Referințe
A1		6.087	Sector cadastral:12 Teren neimprejmuit;

**B. Partea II. Proprietari și acte**

Inscrieri privitoare la dreptul de proprietate și alte drepturi reale	Referințe
/	
Act Normativ nr. 7, din 13/03/1996 emis de PARLAMENTUL ROMÂNIEI;	
B1	Inscrierea provizorie, drept de PROPRIETATE, dobandit prin Lege, cota actuala 1/1, cota initiala 1/1
	1) NEIDENTIFICAT NEIDENTIFICAT, CIF:0000000000000

**C. Partea III. SARCINI .**


Inscrieri privind dezmembramintele dreptului de proprietate, drepturi reale de garanție și sarcini	Referințe
NU SUNT	

## Anexa Nr. 1 La Partea I

## Teren

Nr cadastral	Suprafața (mp)*	Observații / Referințe
	6.087	

\* Suprafața este determinată în planul de proiecție Stereo 70.



## Date referitoare la teren

Crt	Categorie folosință	Intra vilan	Suprafața (mp)	Tarla	Parcelă	Nr. topo	Observații / Referințe
1	drum	NU	6.087	De 278	-	-	

## Lungime Segmente

1) Valorile lungimilor segmentelor sunt obținute din proiecție în plan.

Punct început	X / Y	Punct sfârșit	X / Y	Lungime segment	Punct început	X / Y	Punct sfârșit	X / Y	Lungime segment	Punct început	X / Y	Punct sfârșit	X / Y	Lungime segment
1	432.925,589 303.091,557	2	432.926,391 303.083,971	7.628	2	432.926,391 303.083,971	3	432.931,882 303.066,729	18.095	3	432.931,882 303.066,729	4	432.937,549 303.057,372	10.939
4	432.937,549 303.057,372	5	432.946,097 303.046,376	13.928	5	432.946,097 303.046,376	6	432.950,521 303.041,081	6.9	6	432.950,521 303.041,081	7	432.952,875 303.037,139	4.591
7	432.952,875 303.037,139	8	432.954,463 303.032,373	5.024	8	432.954,463 303.032,373	9	432.955,399 303.026,069	6.373	9	432.955,399 303.026,069	10	432.955,714 303.018,872	7.204
10	432.955,714 303.018,872	11	432.955,763 303.011,007	7.865	11	432.955,763 303.011,007	12	432.956,232 303.003,971	7.052	12	432.956,232 303.003,971	13	432.957,123 302.991,776	12.228
13	432.957,123 302.991,776	14	432.960,641 302.975,125	17.019	14	432.960,641 302.975,125	15	432.963,6 302.958,357	17.027	15	432.963,6 302.958,357	16	432.966,212 302.931,462	27.022
16	432.966,212 302.931,462	17	432.968,8 302.918,303	13.411	17	432.968,8 302.918,303	18	432.971,15 302.910,633	8.022	18	432.971,15 302.910,633	19	432.975,911 302.900,387	11.298



Punct început	X / Y	Punct sfârșit	X / Y	Lungime segment	Punct început	X / Y	Punct sfârșit	X / Y	Lungime segment	Punct început	X / Y	Punct sfârșit	X / Y	Lungime segment
19	432.975,911 302.900,387	20	432.981,821 302.889,506	12.382	20	432.981,821 302.889,506	21	432.987,794 302.879,314	11.813	21	432.987,794 302.879,314	22	432.990,823 302.872,481	7.474
22	432.990,823 302.872,481	23	432.992,443 302.868,395	4.395	23	432.992,443 302.868,395	24	432.993,985 302.862,635	5.963	24	432.993,985 302.862,635	25	432.994,795 302.855,664	7.018
25	432.994,795 302.855,664	26	432.995,353 302.841,74	13.935	26	432.995,353 302.841,74	27	432.997,4 302.830,355	11.568	27	432.997,4 302.830,355	28	432.999,913 302.822,303	8.435
28	432.999,913 302.822,303	29	433.006,194 302.810,882	13.034	29	433.006,194 302.810,882	30	433.013,347 302.800,284	12.786	30	433.013,347 302.800,284	31	433.022,919 302.787,266	16.158
31	433.022,919 302.787,266	32	433.032,415 302.776,851	14.094	32	433.032,415 302.776,851	33	433.040,434 302.769,774	10.695	33	433.040,434 302.769,774	34	433.048,844 302.764,372	9.995
34	433.048,844 302.764,372	35	433.066,689 302.754,868	20.218	35	433.066,689 302.754,868	36	433.073,961 302.751,86	7.87	36	433.073,961 302.751,86	37	433.080,982 302.748,502	7.783
37	433.080,982 302.748,502	38	433.091,177 302.741,848	12.174	38	433.091,177 302.741,848	39	433.099,852 302.735,564	10.712	39	433.099,852 302.735,564	40	433.107,156 302.730,495	8.891
40	433.107,156 302.730,495	41	433.113,369 302.726,789	7.234	41	433.113,369 302.726,789	42	433.119,747 302.723,41	7.218	42	433.119,747 302.723,41	43	433.125,083 302.721,235	5.762
43	433.125,083 302.721,235	44	433.131,774 302.718,976	7.062	44	433.131,774 302.718,976	45	433.139,248 302.717,324	7.654	45	433.139,248 302.717,324	46	433.149,069 302.716,515	9.854
46	433.149,069 302.716,515	47	433.157,826 302.714,409	9.007	47	433.157,826 302.714,409	48	433.165,142 302.712,635	7.528	48	433.165,142 302.712,635	49	433.172,846 302.708,922	8.552
49	433.172,846 302.708,922	50	433.187,149 302.699,23	17.277	50	433.187,149 302.699,23	51	433.204,682 302.689,475	20.064	51	433.204,682 302.689,475	52	433.215,573 302.683,748	12.305
52	433.215,573 302.683,748	53	433.235,33 302.669,988	24.076	53	433.235,33 302.669,988	54	433.258,98 302.655,571	27.698	54	433.258,98 302.655,571	55	433.278,705 302.642,851	23.471
55	433.278,705 302.642,851	56	433.294,327 302.634,561	17.685	56	433.294,327 302.634,561	57	433.308,775 302.629,889	15.185	57	433.308,775 302.629,889	58	433.312,872 302.629,214	4.152
58	433.312,872 302.629,214	59	433.332,785 302.625,935	20.181	59	433.332,785 302.625,935	60	433.342,007 302.624,654	9.311	60	433.342,007 302.624,654	61	433.346,381 302.624,046	4.416
61	433.346,381 302.624,046	62	433.357,086 302.622,018	10.895	62	433.357,086 302.622,018	63	433.371,72 302.616,691	15.573	63	433.371,72 302.616,691	64	433.391,359 302.607,833	21.544
64	433.391,359 302.607,833	65	433.406,862 302.602,034	16.552	65	433.406,862 302.602,034	66	433.424,938 302.593,913	19.816	66	433.424,938 302.593,913	67	433.458,208 302.574,003	38.772
67	433.458,208 302.574,003	68	433.576,679 302.499,816	139.782	68	433.576,679 302.499,816	69	433.591,541 302.491,367	17.096	69	433.591,541 302.491,367	70	433.611,02 302.479,296	22.916
70	433.611,02 302.479,296	71	433.632,413 302.465,229	25.604	71	433.632,413 302.465,229	72	433.645,693 302.456,83	15.713	72	433.645,693 302.456,83	73	433.657,139 302.449,621	13.527
73	433.657,139 302.449,621	74	433.666,876 302.443,675	11.409	74	433.666,876 302.443,675	75	433.674,085 302.439,438	8.362	75	433.674,085 302.439,438	76	433.679,956 302.436,168	6.72
76	433.679,956 302.436,168	77	433.688,058 302.432,378	8.945	77	433.688,058 302.432,378	78	433.695,044 302.429,479	7.564	78	433.695,044 302.429,479	79	433.700,748 302.427,193	6.145
79	433.700,748 302.427,193	80	433.705,738 302.424,436	5.701	80	433.705,738 302.424,436	81	433.711,772 302.418,579	8.409	81	433.711,772 302.418,579	82	433.711,565 302.421,331	2.76
82	433.711,565 302.421,331	83	433.711,47 302.424,446	3.116	83	433.711,47 302.424,446	84	433.708,14 302.427,679	4.641	84	433.708,14 302.427,679	85	433.702,466 302.430,814	6.482
85	433.702,466 302.430,814	86	433.696,554 302.433,183	6.369	86	433.696,554 302.433,183	87	433.691,2 302.435,405	5.797	87	433.691,2 302.435,405	88	433.689,673 302.436,038	1.653
88	433.689,673 302.436,038	89	433.683,556 302.438,9	6.753	89	433.683,556 302.438,9	90	433.681,78 302.439,731	1.961	90	433.681,78 302.439,731	91	433.676,135 302.442,875	6.461
91	433.676,135 302.442,875	92	433.676,072 302.442,91	0.072	92	433.676,072 302.442,91	93	433.668,931 302.447,106	8.283	93	433.668,931 302.447,106	94	433.668,857 302.447,152	0.087
94	433.668,857 302.447,152	95	433.665,245 302.449,357	4.232	95	433.665,245 302.449,357	96	433.659,674 302.452,76	6.528	96	433.659,674 302.452,76	97	433.659,248 302.453,02	0.499
97	433.659,248 302.453,02	98	433.656,825 302.454,546	2.863	98	433.656,825 302.454,546	99	433.654,869 302.455,778	2.312	99	433.654,869 302.455,778	100	433.652,962 302.456,979	2.254
100	433.652,962 302.456,979	101	433.650,665 302.458,426	2.715	101	433.650,665 302.458,426	102	433.648,201 302.459,978	2.912	102	433.648,201 302.459,978	103	433.647,828 302.460,213	0.441
103	433.647,828 302.460,213	104	433.646,4 302.461,116	1.69	104	433.646,4 302.461,116	105	433.642,198 302.463,773	4.972	105	433.642,198 302.463,773	106	433.634,581 302.468,59	9.012
106	433.634,581 302.468,59	107	433.628,675 302.472,474	7.069	107	433.628,675 302.472,474	108	433.622,215 302.476,722	7.732	108	433.622,215 302.476,722	109	433.615,021 302.481,453	8.61
109	433.615,021 302.481,453	110	433.613,173 302.482,668	2.212	110	433.613,173 302.482,668	111	433.606,341 302.486,902	8.038	111	433.606,341 302.486,902	112	433.603,106 302.488,906	3.805
112	433.603,106 302.488,906	113	433.598,741 302.491,611	5.135	113	433.598,741 302.491,611	114	433.594,37 302.494,319	5.142	114	433.594,37 302.494,319	115	433.593,584 302.494,806	0.925
115	433.593,584 302.494,806	116	433.589,922 302.496,889	4.213	116	433.589,922 302.496,889	117	433.585,451 302.499,43	5.143	117	433.585,451 302.499,43	118	433.578,73 302.503,251	7.731

Punct început	X / Y	Punct sfârșit	X / Y	Lungime segment	Punct început	X / Y	Punct sfârșit	X / Y	Lungime segment	Punct început	X / Y	Punct sfârșit	X / Y	Lungime segment
118	433.578,73 302.503,251	119	433.577,781 302.503,846	1.12	119	433.577,781 302.503,846	120	433.569,024 302.509,329	10.33 2	120	433.569,024 302.509,329	121	433.561,63 302.513,959	8.724
121	433.561,63 302.513,959	122	433.559,78 302.515,118	2.183	122	433.559,78 302.515,118	123	433.555,408 302.517,855	5.158	123	433.555,408 302.517,855	124	433.546,682 302.523,32	10.29 6
124	433.546,682 302.523,32	125	433.542,306 302.526,06	5.163	125	433.542,306 302.526,06	126	433.542,008 302.526,247	0.352	126	433.542,008 302.526,247	127	433.535,777 302.530,149	7.352
127	433.535,777 302.530,149	128	433.528,356 302.534,796	8.756	128	433.528,356 302.534,796	129	433.506,988 302.548,176	25.21 1	129	433.506,988 302.548,176	130	433.503,248 302.550,518	4.413
130	433.503,248 302.550,518	131	433.500,409 302.552,296	3.35	131	433.500,409 302.552,296	132	433.493,875 302.556,388	7.71	132	433.493,875 302.556,388	133	433.489,414 302.559,181	5.263
133	433.489,414 302.559,181	134	433.485,474 302.561,648	4.649	134	433.485,474 302.561,648	135	433.476,761 302.567,105	10.28 1	135	433.476,761 302.567,105	136	433.472,435 302.569,814	5.104
136	433.472,435 302.569,814	137	433.463,82 302.575,208	10.16 4	137	433.463,82 302.575,208	138	433.460,296 302.577,415	4.158	138	433.460,296 302.577,415	139	433.455,047 302.580,556	6.117
139	433.455,047 302.580,556	140	433.450,642 302.583,192	5.133	140	433.450,642 302.583,192	141	433.449,532 302.583,857	1.294	141	433.449,532 302.583,857	142	433.449,117 302.584,105	0.483
142	433.449,117 302.584,105	143	433.445,144 302.586,483	4.63	143	433.445,144 302.586,483	144	433.440,743 302.589,116	5.128	144	433.440,743 302.589,116	145	433.437,886 302.590,826	3.33
145	433.437,886 302.590,826	146	433.429,088 302.596,09	10.25 3	146	433.429,088 302.596,09	147	433.426,791 302.597,465	2.677	147	433.426,791 302.597,465	148	433.419,887 302.600,567	7.569
148	433.419,887 302.600,567	149	433.410,12 302.604,955	10.70 7	149	433.410,12 302.604,955	150	433.408,384 302.605,735	1.903	150	433.408,384 302.605,735	151	433.405,4 302.606,851	3.186
151	433.405,4 302.606,851	152	433.396,922 302.610,023	9.052	152	433.396,922 302.610,023	153	433.392,884 302.611,534	4.311	153	433.392,884 302.611,534	154	433.392,175 302.611,853	0.777
154	433.392,175 302.611,853	155	433.387,556 302.613,937	5.067	155	433.387,556 302.613,937	156	433.378,326 302.618,099	10.12 5	156	433.378,326 302.618,099	157	433.373,228 302.620,398	5.592
157	433.373,228 302.620,398	158	433.368,648 302.622,065	4.874	158	433.368,648 302.622,065	159	433.358,15 302.625,887	11.17 2	159	433.358,15 302.625,887	160	433.353,991 302.626,675	4.233
160	433.353,991 302.626,675	161	433.347,029 302.627,994	7.086	161	433.347,029 302.627,994	162	433.344,71 302.628,316	2.341	162	433.344,71 302.628,316	163	433.339,425 302.629,051	5.336
163	433.339,425 302.629,051	164	433.333,385 302.629,89	6.098	164	433.333,385 302.629,89	165	433.328,922 302.630,625	4.523	165	433.328,922 302.630,625	166	433.319,624 302.632,156	9.423
166	433.319,624 302.632,156	167	433.314,781 302.632,954	4.908	167	433.314,781 302.632,954	168	433.309,721 302.633,787	5.128	168	433.309,721 302.633,787	169	433.304,757 302.635,392	5.217
169	433.304,757 302.635,392	170	433.299,922 302.636,956	5.082	170	433.299,922 302.636,956	171	433.295,892 302.638,259	4.235	171	433.295,892 302.638,259	172	433.289,849 302.641,466	6.841
172	433.289,849 302.641,466	173	433.280,73 302.646,305	10.32 3	173	433.280,73 302.646,305	174	433.277,982 302.648,077	3.27	174	433.277,982 302.648,077	175	433.266,527 302.655,464	13.63
175	433.266,527 302.655,464	176	433.261,106 302.658,96	6.451	176	433.261,106 302.658,96	177	433.254,952 302.662,712	7.208	177	433.254,952 302.662,712	178	433.239,301 302.672,252	18.32 9
178	433.239,301 302.672,252	179	433.237,516 302.673,34	2.09	179	433.237,516 302.673,34	180	433.235,745 302.674,574	2.159	180	433.235,745 302.674,574	181	433.228,143 302.679,869	9.264
181	433.228,143 302.679,869	182	433.220,521 302.685,177	9.288	182	433.220,521 302.685,177	183	433.217,655 302.687,173	3.493	183	433.217,655 302.687,173	184	433.217,087 302.687,472	0.642
184	433.217,087 302.687,472	185	433.206,585 302.692,993	11.86 5	185	433.206,585 302.692,993	186	433.200,802 302.696,211	6.618	186	433.200,802 302.696,211	187	433.192,701 302.700,719	9.271
187	433.192,701 302.700,719	188	433.189,248 302.702,64	3.951	188	433.189,248 302.702,64	189	433.187,481 302.703,838	2.135	189	433.187,481 302.703,838	190	433.182,659 302.707,105	5.825
190	433.182,659 302.707,105	191	433.178,345 302.710,028	5.211	191	433.178,345 302.710,028	192	433.174,847 302.712,398	4.225	192	433.174,847 302.712,398	193	433.173,959 302.712,826	0.986
193	433.173,959 302.712,826	194	433.169,288 302.715,078	5.186	194	433.169,288 302.715,078	195	433.166,496 302.716,423	3.099	195	433.166,496 302.716,423	196	433.159,658 302.718,081	7.036
196	433.159,658 302.718,081	197	433.158,765 302.718,297	0.919	197	433.158,765 302.718,297	198	433.149,704 302.720,476	9.319	198	433.149,704 302.720,476	199	433.139,847 302.721,289	9.89
199	433.139,847 302.721,289	200	433.138,854 302.721,508	1.017	200	433.138,854 302.721,508	201	433.132,849 302.722,835	6.15	201	433.132,849 302.722,835	202	433.129,63 302.723,922	3.398
202	433.129,63 302.723,922	203	433.126,478 302.724,986	3.327	203	433.126,478 302.724,986	204	433.122,48 302.726,615	4.317	204	433.122,48 302.726,615	205	433.121,442 302.727,038	1.121
205	433.121,442 302.727,038	206	433.118,254 302.728,727	3.608	206	433.118,254 302.728,727	207	433.115,332 302.730,276	3.307	207	433.115,332 302.730,276	208	433.114,108 302.731,006	1.425
208	433.114,108 302.731,006	209	433.109,323 302.733,86	5.571	209	433.109,323 302.733,86	210	433.109,015 302.734,074	0.375	210	433.109,015 302.734,074	211	433.105,085 302.736,801	4.783
211	433.105,085 302.736,801	212	433.102,166 302.738,828	3.554	212	433.102,166 302.738,828	213	433.101,162 302.739,555	1.24	213	433.101,162 302.739,555	214	433.100,589 302.739,97	0.707
214	433.100,589 302.739,97	215	433.093,72 302.744,945	8.481	215	433.093,72 302.744,945	216	433.093,444 302.745,144	0.34	216	433.093,444 302.745,144	217	433.089,713 302.747,58	4.456

Punct început	X / Y	Punct sfârșit	X / Y	Lungime segment	Punct început	X / Y	Punct sfârșit	X / Y	Lungime segment	Punct început	X / Y	Punct sfârșit	X / Y	Lungime segment
217	433.089,713 302.747,58	218	433.084,512 302.750,974	6.21	218	433.084,512 302.750,974	219	433.084,013 302.751,3	0.596	219	433.084,013 302.751,3	220	433.082,946 302.751,997	1.274
220	433.082,946 302.751,997	221	433.080,318 302.753,254	2.913	221	433.080,318 302.753,254	222	433.079,774 302.753,514	0.603	222	433.079,774 302.753,514	223	433.075,999 302.755,319	4.184
223	433.075,999 302.755,319	224	433.075,59 302.755,515	0.454	224	433.075,59 302.755,515	225	433.074,149 302.756,111	1.559	225	433.074,149 302.756,111	226	433.069,719 302.757,943	4.794
226	433.069,719 302.757,943	227	433.068,398 302.758,49	1.43	227	433.068,398 302.758,49	228	433.067,193 302.759,132	1.365	228	433.067,193 302.759,132	229	433.065,427 302.760,072	2.001
229	433.065,427 302.760,072	230	433.058,728 302.763,64	7.59	230	433.058,728 302.763,64	231	433.056,96 302.764,581	2.003	231	433.056,96 302.764,581	232	433.056,186 302.764,994	0.877
232	433.056,186 302.764,994	233	433.051,946 302.767,252	4.804	233	433.051,946 302.767,252	234	433.050,868 302.767,826	1.221	234	433.050,868 302.767,826	235	433.048,58 302.769,296	2.72
235	433.048,58 302.769,296	236	433.046,14 302.770,863	2.9	236	433.046,14 302.770,863	237	433.043,767 302.772,387	2.82	237	433.043,767 302.772,387	238	433.042,852 302.772,974	1.087
238	433.042,852 302.772,974	239	433.042,135 302.773,607	0.956	239	433.042,135 302.773,607	240	433.037,745 302.777,482	5.856	240	433.037,745 302.777,482	241	433.035,225 302.779,707	3.362
241	433.035,225 302.779,707	242	433.034,704 302.780,279	0.774	242	433.034,704 302.780,279	243	433.034,09 302.780,951	0.91	243	433.034,09 302.780,951	244	433.031,284 302.784,029	4.165
244	433.031,284 302.784,029	245	433.029,149 302.786,371	3.169	245	433.029,149 302.786,371	246	433.027,79 302.787,861	2.017	246	433.027,79 302.787,861	247	433.026,017 302.789,805	2.631
247	433.026,017 302.789,805	248	433.025,68 302.790,265	0.57	248	433.025,68 302.790,265	249	433.024,425 302.791,971	2.118	249	433.024,425 302.791,971	250	433.023,08 302.793,8	2.27
250	433.023,08 302.793,8	251	433.020,407 302.797,435	4.512	251	433.020,407 302.797,435	252	433.019,843 302.798,203	0.953	252	433.019,843 302.798,203	253	433.018,46 302.800,083	2.334
253	433.018,46 302.800,083	254	433.016,617 302.802,589	3.111	254	433.016,617 302.802,589	255	433.016,596 302.802,621	0.038	255	433.016,596 302.802,621	256	433.015,257 302.804,604	2.393
256	433.015,257 302.804,604	257	433.012,691 302.808,407	4.588	257	433.012,691 302.808,407	258	433.010,798 302.811,21	3.382	258	433.010,798 302.811,21	259	433.009,611 302.812,969	2.122
259	433.009,611 302.812,969	260	433.009,585 302.813,017	0.055	260	433.009,585 302.813,017	261	433.007,812 302.816,242	3.68	261	433.007,812 302.816,242	262	433.003,611 302.823,878	8.715
262	433.003,611 302.823,878	263	433.002,869 302.826,256	2.491	263	433.002,869 302.826,256	264	433.001,759 302.829,814	3.727	264	433.001,759 302.829,814	265	433.001,293 302.831,308	1.565
265	433.001,293 302.831,308	266	432.999,339 302.842,176	11.04 2	266	432.999,339 302.842,176	267	432.999,21 302.845,403	3.23	267	432.999,21 302.845,403	268	432.998,978 302.851,191	5.793
268	432.998,978 302.851,191	269	432.998,786 302.855,975	4.788	269	432.998,786 302.855,975	270	432.997,925 302.863,387	7.462	270	432.997,925 302.863,387	271	432.997,563 302.864,738	1.399
271	432.997,563 302.864,738	272	432.996,738 302.867,82	3.191	272	432.996,738 302.867,82	273	432.996,247 302.869,654	1.899	273	432.996,247 302.869,654	274	432.994,512 302.874,03	4.707
274	432.994,512 302.874,03	275	432.992,699 302.878,12	4.474	275	432.992,699 302.878,12	276	432.991,573 302.880,66	2.778	276	432.991,573 302.880,66	277	432.991,359 302.881,142	0.527
277	432.991,359 302.881,142	278	432.986,644 302.889,188	9.326	278	432.986,644 302.889,188	279	432.985,305 302.891,472	2.648	279	432.985,305 302.891,472	280	432.985,279 302.891,52	0.055
280	432.985,279 302.891,52	281	432.979,486 302.902,186	12.13 8	281	432.979,486 302.902,186	282	432.979,169 302.902,869	0.753	282	432.979,169 302.902,869	283	432.974,894 302.912,069	10.14 5
283	432.974,894 302.912,069	284	432.974,583 302.913,085	1.063	284	432.974,583 302.913,085	285	432.974,091 302.914,69	1.679	285	432.974,091 302.914,69	286	432.972,685 302.919,278	4.799
286	432.972,685 302.919,278	287	432.970,174 302.932,043	13.01	287	432.970,174 302.932,043	288	432.969,446 302.939,541	7.533	288	432.969,446 302.939,541	289	432.969,263 302.941,429	1.897
289	432.969,263 302.941,429	290	432.969,159 302.942,499	1.075	290	432.969,159 302.942,499	291	432.967,566 302.958,899	16.47 7	291	432.967,566 302.958,899	292	432.964,568 302.958,886	17.25
292	432.964,568 302.975,886	293	432.962,919 302.983,69	7.976	293	432.962,919 302.983,69	294	432.961,092 302.992,338	8.839	294	432.961,092 302.992,338	295	432.960,222 303.004,25	11.94 4
295	432.960,222 303.004,25	296	432.959,762 303.011,152	6.917	296	432.959,762 303.011,152	297	432.959,713 303.018,972	7.82	297	432.959,713 303.018,972	298	432.959,386 303.026,451	7.486
298	432.959,386 303.026,451	299	432.958,369 303.033,306	6.93	299	432.958,369 303.033,306	300	432.956,532 303.038,816	5.808	300	432.956,532 303.038,816	301	432.953,794 303.043,403	5.342
301	432.953,794 303.043,403	302	432.949,211 303.048,887	7.147	302	432.949,211 303.048,887	303	432.940,85 303.059,643	13.62 3	303	432.940,85 303.059,643	304	432.935,549 303.068,395	10.23 2
304	432.935,549 303.068,395	305	432.930,326 303.084,797	17.21 4	305	432.930,326 303.084,797	306	432.929,611 303.091,568	6.809	306	432.929,611 303.091,568	307	432.930,278 303.098,239	6.704
307	432.930,278 303.098,239	308	432.932,328 303.104,897	6.966	308	432.932,328 303.104,897	309	432.934,674 303.110,24	5.835	309	432.934,674 303.110,24	310	432.934,73 303.110,367	0.139
310	432.934,73 303.110,367	311	432.934,827 303.110,539	0.197	311	432.934,827 303.110,539	312	432.938,951 303.117,831	8.377	312	432.938,951 303.117,831	313	432.948,586 303.129,254	14.94 4
313	432.948,586 303.129,254	314	432.960,852 303.140,818	16.85 8	314	432.960,852 303.140,818	315	432.970,222 303.148,169	11.90 9	315	432.970,222 303.148,169	316	432.982,761 303.156,2	14.89

Punct început	X / Y	Punct sfârșit	X / Y	Lungime segment	Punct început	X / Y	Punct sfârșit	X / Y	Lungime segment	Punct început	X / Y	Punct sfârșit	X / Y	Lungime segment
316	432.982,761 303.156,2	317	433.001,419 303.166,143	21.142	317	433.001,419 303.166,143	318	433.013,016 303.172,93	13.437	318	433.013,016 303.172,93	319	433.026,855 303.181,915	16.5
319	433.026,855 303.181,915	320	433.046,141 303.200,534	26.807	320	433.046,141 303.200,534	321	433.056,876 303.212,23	15.876	321	433.056,876 303.212,23	322	433.065,006 303.222,799	13.334
322	433.065,006 303.222,799	323	433.075,599 303.241,143	21.183	323	433.075,599 303.241,143	324	433.103,038 303.293,393	59.017	324	433.103,038 303.293,393	325	433.131,29 303.349,343	62.678
325	433.131,29 303.349,343	326	433.146,328 303.379,344	33.559	326	433.146,328 303.379,344	327	433.149,509 303.384,014	5.65	327	433.149,509 303.384,014	328	433.154,004 303.387,841	5.903
328	433.154,004 303.387,841	329	433.158,718 303.389,019	4.859	329	433.158,718 303.389,019	330	433.167,433 303.388,12	8.761	330	433.167,433 303.388,12	331	433.169,911 303.387,887	2.489
331	433.169,911 303.387,887	332	433.177,125 303.387,209	7.246	332	433.177,125 303.387,209	333	433.180,047 303.387,879	2.998	333	433.180,047 303.387,879	334	433.176,858 303.391,252	4.642
334	433.176,858 303.391,252	335	433.167,826 303.392,101	9.072	335	433.167,826 303.392,101	336	433.158,429 303.393,07	9.447	336	433.158,429 303.393,07	337	433.152,124 303.391,494	6.499
337	433.152,124 303.391,494	338	433.146,506 303.386,71	7.379	338	433.146,506 303.386,71	339	433.142,872 303.381,375	6.455	339	433.142,872 303.381,375	340	433.127,716 303.351,141	33.82
340	433.127,716 303.351,141	341	433.099,482 303.295,224	62.641	341	433.099,482 303.295,224	342	433.072,095 303.243,074	58.904	342	433.072,095 303.243,074	343	433.061,674 303.225,028	20.839
343	433.061,674 303.225,028	344	433.053,812 303.214,807	12.895	344	433.053,812 303.214,807	345	433.043,276 303.203,327	15.582	345	433.043,276 303.203,327	346	433.024,354 303.185,061	26.3
346	433.024,354 303.185,061	347	433.010,916 303.176,335	16.023	347	433.010,916 303.176,335	348	432.999,467 303.169,635	13.265	348	432.999,467 303.169,635	349	432.980,738 303.159,655	21.222
349	432.980,738 303.159,655	350	432.967,904 303.151,434	15.241	350	432.967,904 303.151,434	351	432.958,241 303.143,854	12.281	351	432.958,241 303.143,854	352	432.945,676 303.132,008	17.269
352	432.945,676 303.132,008	353	432.935,653 303.120,125	15.546	353	432.935,653 303.120,125	354	432.931,149 303.112,16	9.15	354	432.931,149 303.112,16	355	432.928,573 303.106,294	6.407
355	432.928,573 303.106,294	356	432.926,337 303.099,035	7.596	356	432.926,337 303.099,035	1	432.925,589 303.091,557	7.515					

\*\* Lungimile segmentelor sunt determinate în planul de proiecție Stereo 70 și sunt rotunjite la 1 milimetru.

\*\*\* Distanța dintre puncte este formată din segmente cumulate ce sunt mai mici decât valoarea 1 milimetru.

**DATE DESPRE IMOBILUL NR. 1950**

Oficiul de Cadastru și Publicitate Imobiliară DOLJ  
Biroul de Cadastru și Publicitate Imobiliară Craiova

**A. Partea I. Descrierea imobilului**

TEREN Extravilan

Adresa: Jud. Dolj, De 283 partial

Nr. Crt	Nr cadastral Nr. topografic	Suprafața* (mp)	Observații / Referințe
A1		7.456	Sector cadastral:12 Teren neimprejmuit;

**B. Partea II. Proprietari și acte**

Inscrieri privitoare la dreptul de proprietate și alte drepturi reale	Referințe
/	
Act Normativ nr. 7, din 13/03/1996 emis de PARLAMENTUL ROMÂNIEI;	
B1	Inscrierea provizorie, drept de PROPRIETATE, dobandit prin Lege, cota actuala 1/1, cota initiala 1/1
	1) NEIDENTIFICAT NEIDENTIFICAT, CIF:0000000000000

**C. Partea III. SARCINI .**

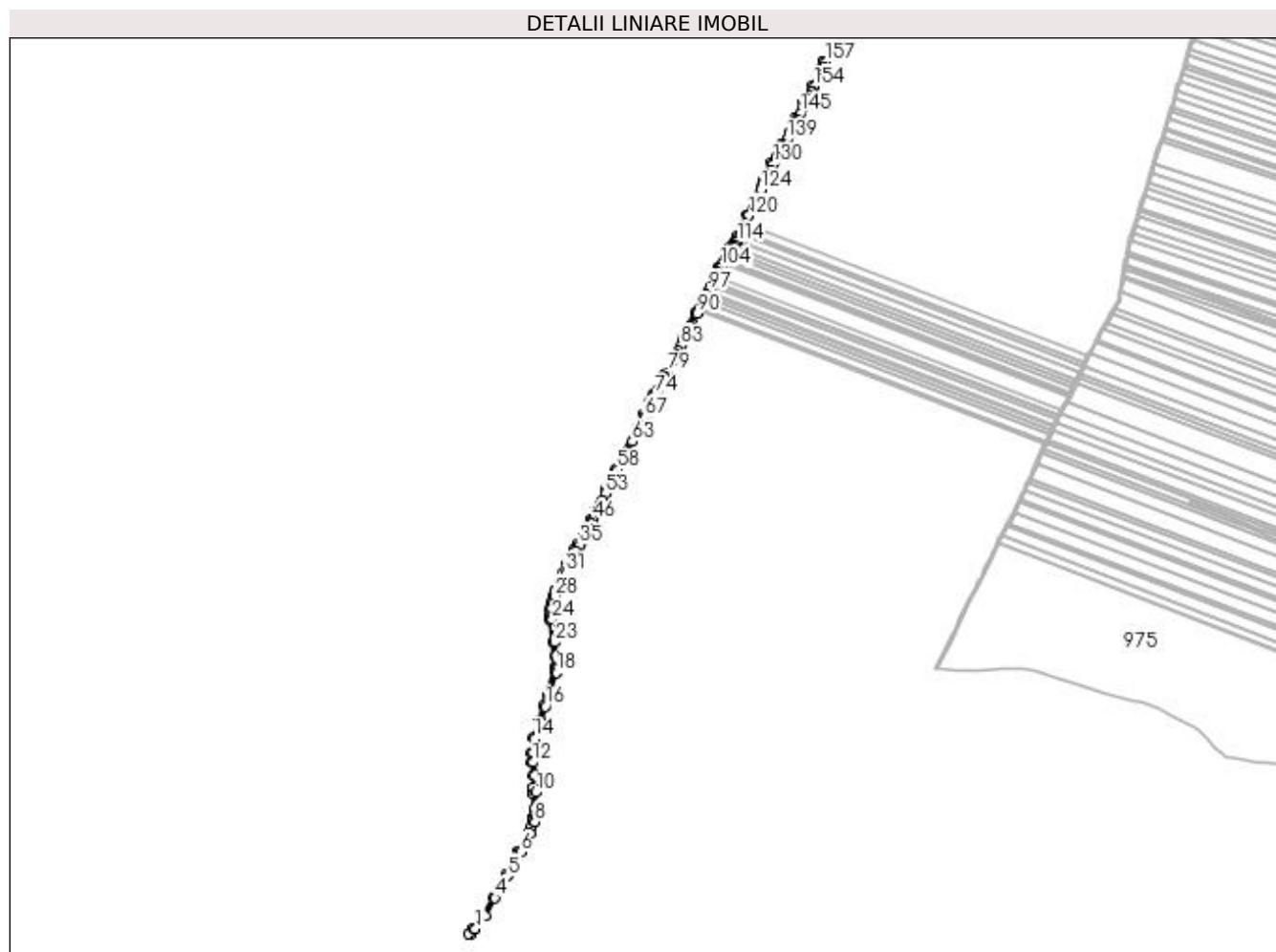
Inscrieri privind dezmembramintele dreptului de proprietate, drepturi reale de garanție și sarcini	Referințe
NU SUNT	

## Anexa Nr. 1 La Partea I

## Teren

Nr cadastral	Suprafața (mp)*	Observații / Referințe
	7.456	

\* Suprafața este determinată în planul de proiecție Stereo 70.



## Date referitoare la teren

Crt	Categorie folosință	Intravilan	Suprafața (mp)	Tarla	Parcelă	Nr. topo	Observații / Referințe
1	drum	NU	7.456	De 283 partial	-	-	

## Lungime Segmente

1) Valorile lungimilor segmentelor sunt obținute din proiecție în plan.

Punct început	X / Y	Punct sfârșit	X / Y	Lungime segment	Punct început	X / Y	Punct sfârșit	X / Y	Lungime segment	Punct început	X / Y	Punct sfârșit	X / Y	Lungime segment
1	433.566,308 301.814,697	2	433.566,338 301.814,772	0.081	2	433.566,338 301.814,772	3	433.585,702 301.839,631	31.51	3	433.585,702 301.839,631	4	433.605,022 301.873,83	39.27
4	433.605,022 301.873,83	5	433.629,816 301.917,219	49.97	5	433.629,816 301.917,219	6	433.654,391 301.963,225	52.15	6	433.654,391 301.963,225	7	433.673,505 301.999,278	40.80
7	433.673,505 301.999,278	8	433.681,988 302.022,056	24.30	8	433.681,988 302.022,056	9	433.684,055 302.036,05	14.14	9	433.684,055 302.036,05	10	433.683,627 302.079,408	43.36
10	433.683,627 302.079,408	11	433.682,147 302.113,328	33.95	11	433.682,147 302.113,328	12	433.678,796 302.137,812	24.71	12	433.678,796 302.137,812	13	433.678,796 302.156,947	19.13
13	433.678,796 302.156,947	14	433.682,339 302.184,526	27.80	14	433.682,339 302.184,526	15	433.693,087 302.217,795	34.96	15	433.693,087 302.217,795	16	433.702,37 302.245,903	29.60
16	433.702,37 302.245,903	17	433.710,412 302.267,175	22.74	17	433.710,412 302.267,175	18	433.723,829 302.312,303	47.08	18	433.723,829 302.312,303	19	433.724,36 302.316,602	4.332

Punct început	X / Y	Punct sfârșit	X / Y	Lungime segment	Punct început	X / Y	Punct sfârșit	X / Y	Lungime segment	Punct început	X / Y	Punct sfârșit	X / Y	Lungime segment
19	433.724,36 302.316,602	20	433.724,588 302.321,899	5.302	20	433.724,588 302.321,899	21	433.724,196 302.339,943	18.048	21	433.724,196 302.339,943	22	433.724,107 302.344,023	4.081
22	433.724,107 302.344,023	23	433.721,381 302.371,117	27.231	23	433.721,381 302.371,117	24	433.716,072 302.414,752	43.957	24	433.716,072 302.414,752	25	433.715,56 302.421,542	6.809
25	433.715,56 302.421,542	26	433.715,111 302.436,379	14.844	26	433.715,111 302.436,379	27	433.716,754 302.447,14	10.886	27	433.716,754 302.447,14	28	433.721,058 302.460,054	13.612
28	433.721,058 302.460,054	29	433.725,334 302.470,589	11.37	29	433.725,334 302.470,589	30	433.732,119 302.484,5	15.477	30	433.732,119 302.484,5	31	433.741,814 302.505,075	22.745
31	433.741,814 302.505,075	32	433.747,553 302.520,922	16.854	32	433.747,553 302.520,922	33	433.751,666 302.531,764	11.596	33	433.751,666 302.531,764	34	433.760,726 302.548,093	18.674
34	433.760,726 302.548,093	35	433.769,35 302.560,133	14.81	35	433.769,35 302.560,133	36	433.771,053 302.562,828	3.188	36	433.771,053 302.562,828	37	433.774,856 302.568,847	7.12
37	433.774,856 302.568,847	38	433.775,895 302.570,492	1.946	38	433.775,895 302.570,492	39	433.780,711 302.578,115	9.017	39	433.780,711 302.578,115	40	433.780,847 302.578,377	0.295
40	433.780,847 302.578,377	41	433.781,297 302.579,238	0.972	41	433.781,297 302.579,238	42	433.782,698 302.581,922	3.028	42	433.782,698 302.581,922	43	433.783,147 302.582,787	0.975
43	433.783,147 302.582,787	44	433.787,569 302.591,311	9.603	44	433.787,569 302.591,311	45	433.791,963 302.600,939	10.583	45	433.791,963 302.600,939	46	433.795,491 302.608,672	8.5
46	433.795,491 302.608,672	47	433.795,657 302.609,035	0.399	47	433.795,657 302.609,035	48	433.798,098 302.615,04	6.482	48	433.798,098 302.615,04	49	433.799,742 302.619,081	4.363
49	433.799,742 302.619,081	50	433.801,752 302.624,025	5.337	50	433.801,752 302.624,025	51	433.808,547 302.637,78	15.342	51	433.808,547 302.637,78	52	433.813,131 302.647,06	10.35
52	433.813,131 302.647,06	53	433.819,245 302.659,435	13.803	53	433.819,245 302.659,435	54	433.823,428 302.667,902	9.444	54	433.823,428 302.667,902	55	433.823,883 302.668,823	1.027
55	433.823,883 302.668,823	56	433.829,803 302.680,186	12.813	56	433.829,803 302.680,186	57	433.836,203 302.692,47	13.851	57	433.836,203 302.692,47	58	433.843,036 302.705,587	14.79
58	433.843,036 302.705,587	59	433.848,911 302.717,098	12.924	59	433.848,911 302.717,098	60	433.858,157 302.735,218	20.343	60	433.858,157 302.735,218	61	433.858,35 302.735,597	0.425
61	433.858,35 302.735,597	62	433.861,826 302.742,415	7.653	62	433.861,826 302.742,415	63	433.871,248 302.760,902	20.75	63	433.871,248 302.760,902	64	433.877,532 302.773,234	13.841
64	433.877,532 302.773,234	65	433.881,913 302.781,83	9.648	65	433.881,913 302.781,83	66	433.882,249 302.782,487	0.738	66	433.882,249 302.782,487	67	433.894,869 302.807,173	27.725
67	433.894,869 302.807,173	68	433.895,54 302.808,486	1.475	68	433.895,54 302.808,486	69	433.897,46 302.812,241	4.217	69	433.897,46 302.812,241	70	433.898,765 302.814,991	3.044
70	433.898,765 302.814,991	71	433.903,215 302.824,367	10.378	71	433.903,215 302.824,367	72	433.907,664 302.833,742	10.377	72	433.907,664 302.833,742	73	433.908,915 302.836,379	2.919
73	433.908,915 302.836,379	74	433.915,325 302.850,834	15.812	74	433.915,325 302.850,834	75	433.916,269 302.852,593	1.996	75	433.916,269 302.852,593	76	433.921,198 302.861,766	10.413
76	433.921,198 302.861,766	77	433.934,34 302.886,224	27.765	77	433.934,34 302.886,224	78	433.934,962 302.887,382	1.314	78	433.934,962 302.887,382	79	433.939,149 302.895,292	8.95
79	433.939,149 302.895,292	80	433.952,139 302.919,83	27.764	80	433.952,139 302.919,83	81	433.957,325 302.929,626	11.084	81	433.957,325 302.929,626	82	433.960,579 302.935,774	6.956
82	433.960,579 302.935,774	83	433.966,415 302.946,798	12.473	83	433.966,415 302.946,798	84	433.970,137 302.953,83	7.956	84	433.970,137 302.953,83	85	433.972,192 302.957,711	4.391
85	433.972,192 302.957,711	86	433.976,36 302.966,272	9.522	86	433.976,36 302.966,272	87	433.979,917 302.973,576	8.124	87	433.979,917 302.973,576	88	433.984,835 302.983,675	11.233
88	433.984,835 302.983,675	89	433.987,881 302.989,932	6.959	89	433.987,881 302.989,932	90	433.997,49 303.009,666	21.949	90	433.997,49 303.009,666	91	434.000,137 303.014,952	5.912
91	434.000,137 303.014,952	92	434.003,261 303.021,191	6.977	92	434.003,261 303.021,191	93	434.009,513 303.033,676	13.963	93	434.009,513 303.033,676	94	434.012,959 303.040,557	7.696
94	434.012,959 303.040,557	95	434.013,276 303.041,167	0.687	95	434.013,276 303.041,167	96	434.016,501 303.047,375	6.996	96	434.016,501 303.047,375	97	434.019,466 303.053,082	6.431
97	434.019,466 303.053,082	98	434.024,335 303.062,453	10.56	98	434.024,335 303.062,453	99	434.027,562 303.068,663	6.998	99	434.027,562 303.068,663	100	434.029,169 303.071,757	3.486
100	434.029,169 303.071,757	101	434.034,551 303.082,115	11.673	101	434.034,551 303.082,115	102	434.038,617 303.089,943	8.821	102	434.038,617 303.089,943	103	434.041,846 303.096,157	7.003
103	434.041,846 303.096,157	104	434.043,337 303.099,108	3.306	104	434.043,337 303.099,108	105	434.046,491 303.105,35	6.994	105	434.046,491 303.105,35	106	434.048,509 303.109,345	4.476
106	434.048,509 303.109,345	107	434.051,663 303.115,587	6.994	107	434.051,663 303.115,587	108	434.055,594 303.123,368	8.718	108	434.055,594 303.123,368	109	434.055,91 303.123,993	0.7
109	434.055,91 303.123,993	110	434.060,592 303.130,745	8.216	110	434.060,592 303.130,745	111	434.064,108 303.135,815	6.17	111	434.064,108 303.135,815	112	434.067,672 303.139,235	4.939
112	434.067,672 303.139,235	113	434.070,608 303.142,055	4.071	113	434.070,608 303.142,055	114	434.075,635 303.148,901	8.493	114	434.075,635 303.148,901	115	434.076,466 303.150,882	2.148
115	434.076,466 303.150,882	116	434.079,708 303.158,608	8.379	116	434.079,708 303.158,608	117	434.082,042 303.163,786	5.68	117	434.082,042 303.163,786	118	434.084,932 303.170,197	7.032

Punct început	X / Y	Punct sfârșit	X / Y	Lungime segment	Punct început	X / Y	Punct sfârșit	X / Y	Lungime segment	Punct început	X / Y	Punct sfârșit	X / Y	Lungime segment
118	434.084,932 303.170,197	119	434.090,71 303.183,017	14.06 2	119	434.090,71 303.183,017	120	434.098,342 303.199,948	18.57 2	120	434.098,342 303.199,948	121	434.098,726 303.200,825	0.957
121	434.098,726 303.200,825	122	434.109,985 303.226,508	28.04 2	122	434.109,985 303.226,508	123	434.110,837 303.228,452	2.123	123	434.110,837 303.228,452	124	434.120,879 303.250,122	23.88 4
124	434.120,879 303.250,122	125	434.123,817 303.256,461	6.987	125	434.123,817 303.256,461	126	434.128,48 303.266,524	11.09 1	126	434.128,48 303.266,524	127	434.129,529 303.268,584	2.312
127	434.129,529 303.268,584	128	434.135,02 303.279,366	12.1	128	434.135,02 303.279,366	129	434.139,548 303.288,258	9.978	129	434.139,548 303.288,258	130	434.145,582 303.300,107	13.29 7
130	434.145,582 303.300,107	131	434.146,666 303.302,09	2.26	131	434.146,666 303.302,09	132	434.153,404 303.314,406	14.03 9	132	434.153,404 303.314,406	133	434.155,341 303.317,947	4.036
133	434.155,341 303.317,947	134	434.155,835 303.318,849	1.028	134	434.155,835 303.318,849	135	434.157,519 303.321,929	3.51	135	434.157,519 303.321,929	136	434.161,878 303.329,898	9.083
136	434.161,878 303.329,898	137	434.164,155 303.334,06	4.744	137	434.164,155 303.334,06	138	434.165,623 303.336,743	3.058	138	434.165,623 303.336,743	139	434.172,129 303.347,928	12.94
139	434.172,129 303.347,928	140	434.179,029 303.359,789	13.72 2	140	434.179,029 303.359,789	141	434.183,887 303.370,816	12.05	141	434.183,887 303.370,816	142	434.190,423 303.383,704	14.45 1
142	434.190,423 303.383,704	143	434.190,424 303.383,706	0.002	143	434.190,424 303.383,706	144	434.191,719 303.386,26	2.864	144	434.191,719 303.386,26	145	434.197,838 303.397,9	13.15
145	434.197,838 303.397,9	146	434.204,417 303.410,416	14.14	146	434.204,417 303.410,416	147	434.207,843 303.416,933	7.363	147	434.207,843 303.416,933	148	434.208,137 303.417,495	0.634
148	434.208,137 303.417,495	149	434.211,894 303.424,68	8.108	149	434.211,894 303.424,68	150	434.211,979 303.424,843	0.184	150	434.211,979 303.424,843	151	434.215,608 303.431,784	7.832
151	434.215,608 303.431,784	152	434.219,461 303.439,154	8.316	152	434.219,461 303.439,154	153	434.220,161 303.440,491	1.509	153	434.220,161 303.440,491	154	434.225,294 303.450,31	11.08
154	434.225,294 303.450,31	155	434.233,851 303.467,008	18.76 3	155	434.233,851 303.467,008	156	434.244,052 303.486,912	22.36 6	156	434.244,052 303.486,912	157	434.247,451 303.497,838	11.44 2
157	434.247,451 303.497,838	158	434.243,616 303.499,053	4.023	158	434.243,616 303.499,053	159	434.243,598 303.498,964	0.091	159	434.243,598 303.498,964	160	434.243,042 303.497,133	1.914
160	434.243,042 303.497,133	161	434.240,335 303.488,43	9.114	161	434.240,335 303.488,43	162	434.221,742 303.452,149	40.76 8	162	434.221,742 303.452,149	163	434.204,301 303.418,79	37.64 3
163	434.204,301 303.418,79	164	434.188,165 303.388,095	34.67 8	164	434.188,165 303.388,095	165	434.180,27 303.372,528	17.45 5	165	434.180,27 303.372,528	166	434.175,459 303.361,607	11.93 4
166	434.175,459 303.361,607	167	434.162,139 303.338,709	26.49	167	434.162,139 303.338,709	168	434.142,044 303.301,975	41.87 1	168	434.142,044 303.301,975	169	434.124,882 303.268,273	37.82
169	434.124,882 303.268,273	170	434.107,191 303.230,096	42.07 7	170	434.107,191 303.230,096	171	434.094,687 303.201,573	31.14 3	171	434.094,687 303.201,573	172	434.076,04 303.160,204	45.37 7
172	434.076,04 303.160,204	173	434.072,13 303.150,886	10.10 5	173	434.072,13 303.150,886	174	434.067,589 303.144,701	7.673	174	434.067,589 303.144,701	175	434.061,05 303.138,423	9.065
175	434.061,05 303.138,423	176	434.052,465 303.126,045	15.06 4	176	434.052,465 303.126,045	177	434.038,286 303.097,981	31.44 3	177	434.038,286 303.097,981	178	434.009,396 303.042,375	62.66 3
178	434.009,396 303.042,375	179	433.993,904 303.011,438	34.59 9	179	433.993,904 303.011,438	180	433.968,625 302.959,523	57.74 2	180	433.968,625 302.959,523	181	433.931,433 302.889,264	79.49 6
181	433.931,433 302.889,264	182	433.911,729 302.852,594	41.62 9	182	433.911,729 302.852,594	183	433.905,279 302.838,047	15.91 3	183	433.905,279 302.838,047	184	433.893,871 302.814,009	26.60 8
184	433.893,871 302.814,009	185	433.878,351 302.783,648	34.09 8	185	433.878,351 302.783,648	186	433.854,594 302.737,035	52.31 8	186	433.854,594 302.737,035	187	433.839,481 302.707,42	33.24 8
187	433.839,481 302.707,42	188	433.820,316 302.670,633	41.48	188	433.820,316 302.670,633	189	433.798,101 302.625,666	50.15 5	189	433.798,101 302.625,666	190	433.791,983 302.610,62	16.24 2
190	433.791,983 302.610,62	191	433.783,971 302.593,063	19.29 9	191	433.783,971 302.593,063	192	433.777,307 302.580,217	14.47 2	192	433.777,307 302.580,217	193	433.776,922 302.579,606	0.722
193	433.776,922 302.579,606	194	433.775,044 302.576,635	3.515	194	433.775,044 302.576,635	195	433.772,39 302.572,434	4.969	195	433.772,39 302.572,434	196	433.771,792 302.571,487	1.12
196	433.771,792 302.571,487	197	433.766,03 302.562,367	10.78 8	197	433.766,03 302.562,367	198	433.757,34 302.550,235	14.92 3	198	433.757,34 302.550,235	199	433.748,028 302.533,453	19.19 2
199	433.748,028 302.533,453	200	433.743,803 302.522,313	11.91 4	200	433.743,803 302.522,313	201	433.738,116 302.506,612	16.69 9	201	433.738,116 302.506,612	202	433.728,512 302.486,23	22.53 1
202	433.728,512 302.486,23	203	433.721,679 302.472,22	15.58 7	203	433.721,679 302.472,22	204	433.717,304 302.461,44	11.63 4	204	433.717,304 302.461,44	205	433.712,851 302.448,081	14.08 2
205	433.712,851 302.448,081	206	433.711,102 302.436,622	11.59 2	206	433.711,102 302.436,622	207	433.711,47 302.424,446	12.18 2	207	433.711,47 302.424,446	208	433.711,565 302.421,331	3.116
208	433.711,565 302.421,331	209	433.711,772 302.418,579	2.76	209	433.711,772 302.418,579	210	433.712,09 302.414,36	4.231	210	433.712,09 302.414,36	211	433.717,406 302.370,675	44.00 7
211	433.717,406 302.370,675	212	433.720,111 302.343,779	27.03 2	212	433.720,111 302.343,779	213	433.720,586 302.321,942	21.84 2	213	433.720,586 302.321,942	214	433.720,259 302.314,332	7.617
214	433.720,259 302.314,332	215	433.706,619 302.268,454	47.86 3	215	433.706,619 302.268,454	216	433.698,599 302.247,238	22.68 1	216	433.698,599 302.247,238	217	433.689,285 302.219,037	29.69 9



Punct început	X / Y	Punct sfârșit	X / Y	Lungime segment	Punct început	X / Y	Punct sfârșit	X / Y	Lungime segment	Punct început	X / Y	Punct sfârșit	X / Y	Lungime segment
217	433.689,285 302.219,037	218	433.678,418 302.185,403	35.346	218	433.678,418 302.185,403	219	433.674,796 302.157,202	28.433	219	433.674,796 302.157,202	220	433.674,796 302.137,54	19.662
220	433.674,796 302.137,54	221	433.678,16 302.112,961	24.808	221	433.678,16 302.112,961	222	433.679,333 302.088,268	24.721	222	433.679,333 302.088,268	223	433.679,593 302.082,793	5.481
223	433.679,593 302.082,793	224	433.679,666 302.075,479	7.314	224	433.679,666 302.075,479	225	433.679,948 302.046,851	28.629	225	433.679,948 302.046,851	226	433.680,052 302.036,324	10.528
226	433.680,052 302.036,324	227	433.679,211 302.030,63	5.756	227	433.679,211 302.030,63	228	433.678,093 302.023,058	7.654	228	433.678,093 302.023,058	229	433.673,476 302.010,662	13.228
229	433.673,476 302.010,662	230	433.669,848 302.000,919	10.397	230	433.669,848 302.000,919	231	433.650,86 301.965,105	40.536	231	433.650,86 301.965,105	232	433.650,631 301.964,675	0.487
232	433.650,631 301.964,675	233	433.626,314 301.919,154	51.609	233	433.626,314 301.919,154	234	433.601,544 301.875,806	49.926	234	433.601,544 301.875,806	235	433.582,365 301.841,856	38.993
235	433.582,365 301.841,856	236	433.561,651 301.815,263	33.708	236	433.561,651 301.815,263	237	433.553,139 301.804,336	13.851	237	433.553,139 301.804,336	238	433.557,604 301.803,559	4.532
238	433.557,604 301.803,559	1	433.566,308 301.814,697	14.136										

\*\* Lungimile segmentelor sunt determinate în planul de proiecție Stereo 70 și sunt rotunjite la 1 milimetru.

\*\*\* Distanța dintre puncte este formată din segmente cumulate ce sunt mai mici decât valoarea 1 milimetru.



**DATE DESPRE IMOBILUL NR. 1951**

Oficiul de Cadastru și Publicitate Imobiliară DOLJ  
Biroul de Cadastru și Publicitate Imobiliară Craiova

**A. Partea I. Descrierea imobilului**

TEREN Extravilan

Adresa: Jud. Dolj, De 297

Nr. Crt	Nr cadastral Nr. topografic	Suprafața* (mp)	Observații / Referințe
A1		2.465	Sector cadastral:12 Teren neimprejmuit;

**B. Partea II. Proprietari și acte**

Inscrieri privitoare la dreptul de proprietate și alte drepturi reale	Referințe
/	
Act Normativ nr. 7, din 13/03/1996 emis de PARLAMENTUL ROMÂNIEI;	
B1	Inscrierea provizorie, drept de PROPRIETATE, dobandit prin Lege, cota actuala 1/1, cota initiala 1/1
	1) NEIDENTIFICAT NEIDENTIFICAT, CIF:0000000000000

**C. Partea III. SARCINI .**

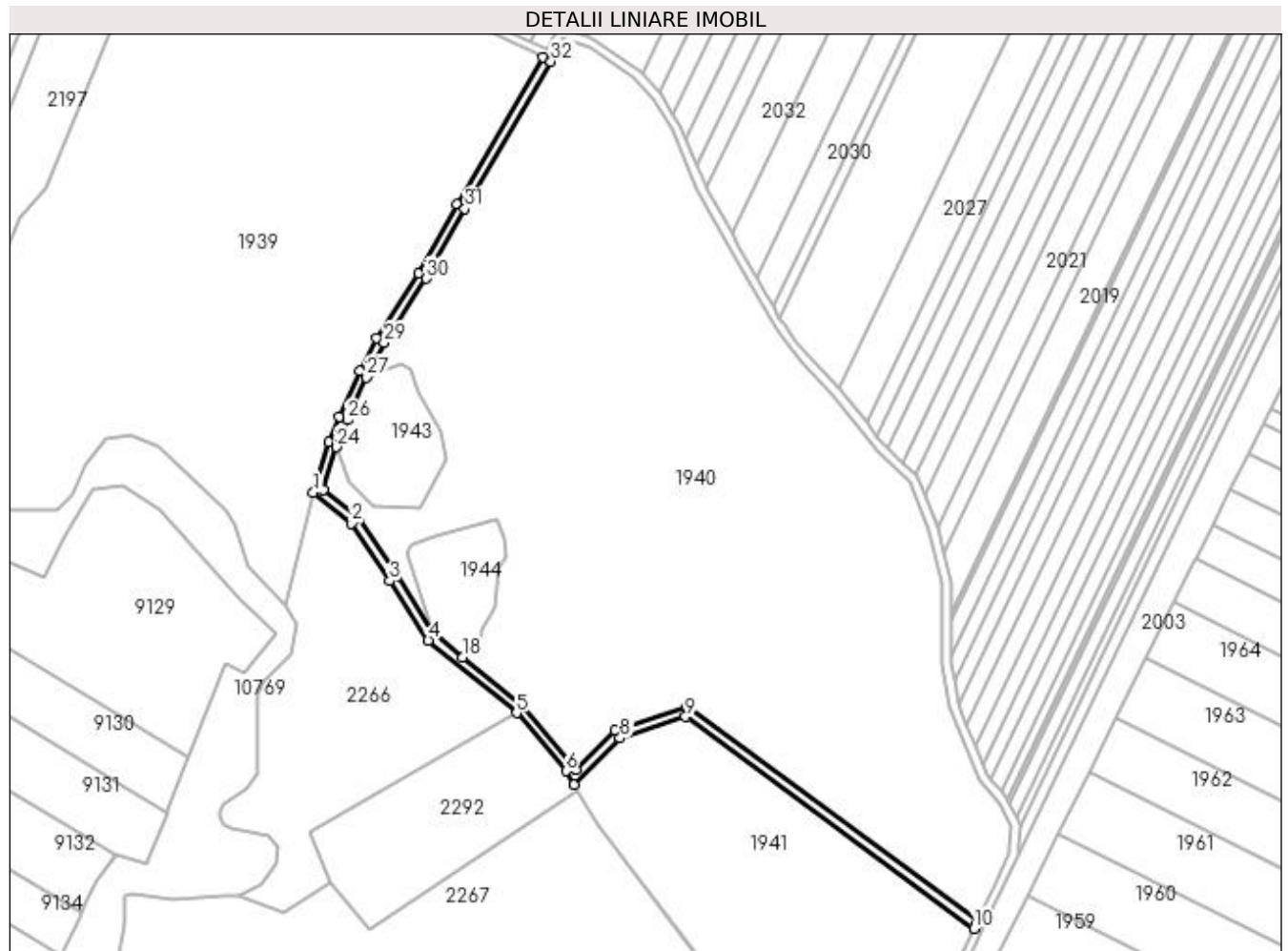
Inscrieri privind dezmembramintele dreptului de proprietate, drepturi reale de garanție și sarcini	Referințe
NU SUNT	

## Anexa Nr. 1 La Partea I

## Teren

Nr cadastral	Suprafața (mp)*	Observații / Referințe
	2.465	

\* Suprafața este determinată în planul de proiecție Stereo 70.



## Date referitoare la teren

Crt	Categorie folosință	Intra vilan	Suprafața (mp)	Tarla	Parcelă	Nr. topo	Observații / Referințe
1	drum	NU	2.465	De 297	-	-	

## Lungime Segmente

1) Valorile lungimilor segmentelor sunt obținute din proiecție în plan.

Punct început	X / Y	Punct sfârșit	X / Y	Lungime segment (** (m)
1	433.880,6 301.718,856	2	433.897,93 301.704,968	22.208
3	433.915,046 301.679,258	4	433.932,314 301.652,494	31.851
5	433.972,028 301.619,732	6	433.994,363 301.593,657	34.333
7	433.997,929 301.587,559	8	434.018,71 301.608,45	29.467
9	434.048,156 301.618,052	10	434.177,819 301.522,845	160.863

Punct început	X / Y	Punct sfârșit	X / Y	Lungime segment (** (m)
2	433.897,93 301.704,968	3	433.915,046 301.679,258	30.886
4	433.932,314 301.652,494	5	433.972,028 301.619,732	51.483
6	433.994,363 301.593,657	7	433.997,929 301.587,559	7.064
8	434.018,71 301.608,45	9	434.048,156 301.618,052	30.972
10	434.177,819 301.522,845	11	434.178,779 301.524,85	2.223

Punct început	X / Y	Punct sfârșit	X / Y	Lungime segment (** (m))
11	434.178,779 301.524,85	12	434.179,576 301.526,517	1.848
13	434.048,868 301.622,491	14	434.016,554 301.611,954	33.989
15	433.998,758 301.594,065	16	433.997,635 301.595,986	2.225
17	433.974,841 301.622,597	18	433.947,849 301.644,864	34.991
19	433.935,339 301.655,185	20	433.934,896 301.655,871	0.817
21	433.918,391 301.681,451	22	433.900,916 301.707,702	31.536
23	433.885,233 301.720,269	24	433.891,197 301.739,326	19.968
25	433.891,451 301.740,138	26	433.895,843 301.751,524	12.204
27	433.904,569 301.770,676	28	433.905,132 301.771,912	1.358
29	433.912,461 301.786,275	30	433.931,54 301.815,102	34.569
31	433.948,824 301.846,493	32	433.987,542 301.912,707	76.703
33	433.983,935 301.914,464	34	433.945,345 301.848,467	76.451
35	433.928,115 301.817,174	36	433.909,001 301.788,295	34.632
37	433.901,529 301.773,652	38	433.892,153 301.753,074	22.613
39	433.887,672 301.741,456	1	433.880,6 301.718,856	23.681

Punct început	X / Y	Punct sfârșit	X / Y	Lungime segment (** (m))
12	434.179,576 301.526,517	13	434.048,868 301.622,491	162.159
14	434.016,554 301.611,954	15	433.998,758 301.594,065	25.233
16	433.997,635 301.595,986	17	433.974,841 301.622,597	35.039
18	433.947,849 301.644,864	19	433.935,339 301.655,185	16.218
20	433.934,896 301.655,871	21	433.918,391 301.681,451	30.443
22	433.900,916 301.707,702	23	433.885,233 301.720,269	20.097
24	433.891,197 301.739,326	25	433.891,451 301.740,138	0.851
26	433.895,843 301.751,524	27	433.904,569 301.770,676	21.046
28	433.905,132 301.771,912	29	433.912,461 301.786,275	16.125
30	433.931,54 301.815,102	31	433.948,824 301.846,493	35.835
32	433.987,542 301.912,707	33	433.983,935 301.914,464	4.012
34	433.945,345 301.848,467	35	433.928,115 301.817,174	35.723
36	433.909,001 301.788,295	37	433.901,529 301.773,652	16.439
38	433.892,153 301.753,074	39	433.887,672 301.741,456	12.452

\*\* Lungimile segmentelor sunt determinate în planul de proiecție Stereo 70 și sunt rotunjite la 1 milimetru.

\*\*\* Distanța dintre puncte este formată din segmente cumulate ce sunt mai mici decât valoarea 1 milimetru.



**DATE DESPRE IMOBILUL NR. 1952**

Oficiul de Cadastru și Publicitate Imobiliară DOLJ  
Biroul de Cadastru și Publicitate Imobiliară Craiova

**A. Partea I. Descrierea imobilului**

TEREN Extravilan

Adresa: Jud. Dolj, De 278

Nr. Crt	Nr cadastral Nr. topografic	Suprafața* (mp)	Observații / Referințe
A1		4.561	Sector cadastral:12 Teren neimprejmuit;

**B. Partea II. Proprietari și acte**

Inscrieri privitoare la dreptul de proprietate și alte drepturi reale	Referințe
/	
Act Normativ nr. 7, din 13/03/1996 emis de PARLAMENTUL ROMÂNIEI;	
B1	Inscrierea provizorie, drept de PROPRIETATE, dobandit prin Lege, cota actuala 1/1, cota initiala 1/1
	1) NEIDENTIFICAT NEIDENTIFICAT, CIF:0000000000000

**C. Partea III. SARCINI .**

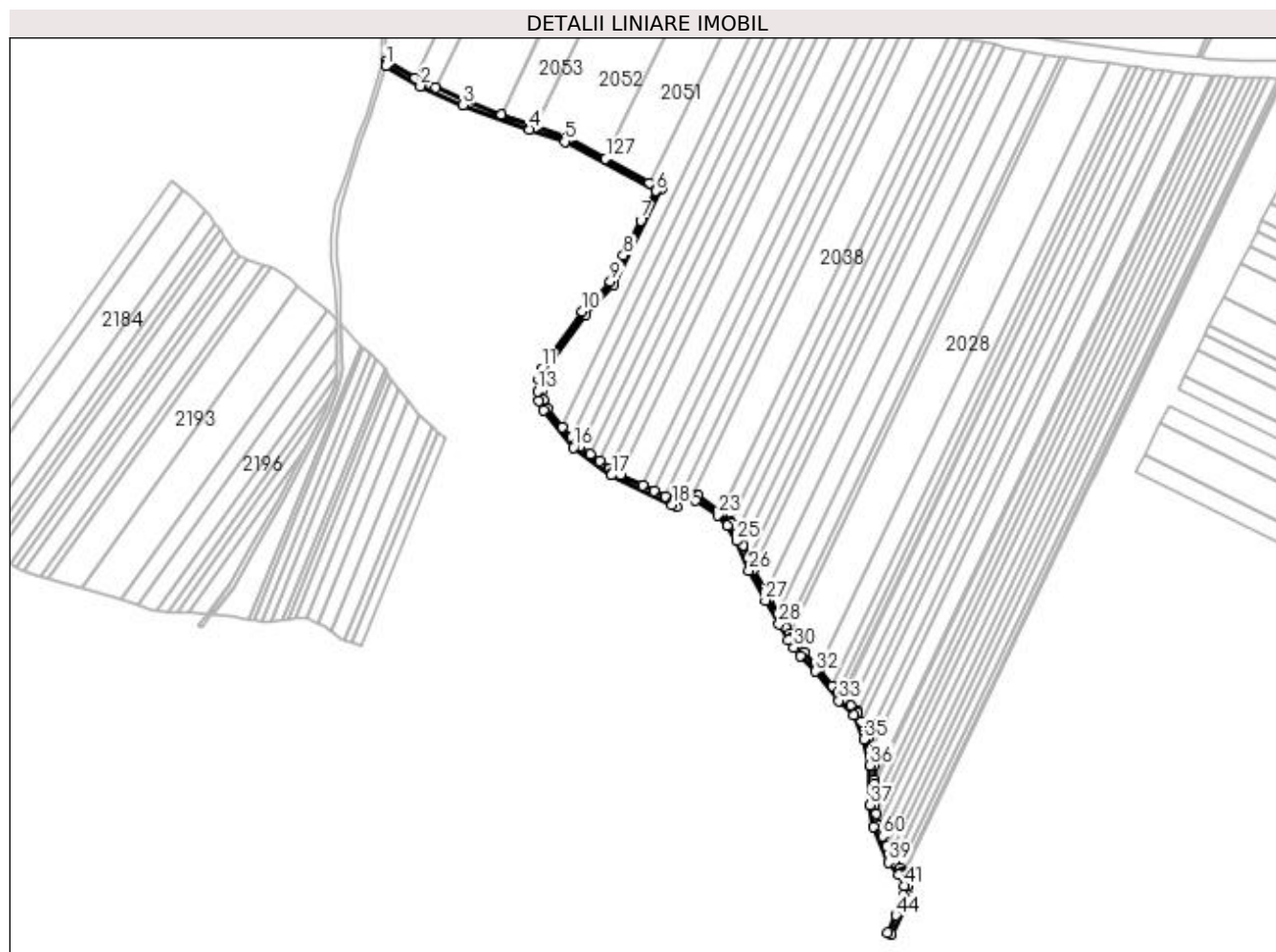
Inscrieri privind dezmembramintele dreptului de proprietate, drepturi reale de garanție și sarcini	Referințe
NU SUNT	

## Anexa Nr. 1 La Partea I

## Teren

Nr cadastral	Suprafața (mp)*	Observații / Referințe
	4.561	

\* Suprafața este determinată în planul de proiecție Stereo 70.



## Date referitoare la teren

Crt	Categorie folosință	Intra vilan	Suprafața (mp)	Tarla	Parcelă	Nr. topo	Observații / Referințe
1	drum	NU	4.561	De 278	-	-	

## Lungime Segmente

1) Valorile lungimilor segmentelor sunt obținute din proiecție în plan.

Punct început	X / Y	Punct sfârșit	X / Y	Lungime segment	Punct început	X / Y	Punct sfârșit	X / Y	Lungime segment	Punct început	X / Y	Punct sfârșit	X / Y	Lungime segment
1	433.723,829 302.312,303	2	433.755,523 302.294,297	36.45 2	2	433.755,523 302.294,297	3	433.794,228 302.277,225	42.30 3	3	433.794,228 302.277,225	4	433.854,246 302.255,054	63.98 2
4	433.854,246 302.255,054	5	433.886,465 302.243,954	34.07 7	5	433.886,465 302.243,954	6	433.968,904 302.199,22	93.79 4	6	433.968,904 302.199,22	7	433.955,36 302.172,24	30.18 9
7	433.955,36 302.172,24	8	433.939,527 302.140,7	35.29 1	8	433.939,527 302.140,7	9	433.927,662 302.117,063	26.44 8	9	433.927,662 302.117,063	10	433.902,226 302.089,998	37.14 2
10	433.902,226 302.089,998	11	433.865,256 302.038,055	63.75 6	11	433.865,256 302.038,055	12	433.862,807 302.028,473	9.89	12	433.862,807 302.028,473	13	433.861,782 302.017,503	11.01 8
13	433.861,782 302.017,503	14	433.863,082 302.008,85	8.75	14	433.863,082 302.008,85	15	433.866,765 301.999,926	9.654	15	433.866,765 301.999,926	16	433.894,451 301.966,612	43.31 7
16	433.894,451 301.966,612	17	433.928,758 301.941,333	42.61 5	17	433.928,758 301.941,333	18	433.983,935 301.914,464	61.37 1	18	433.983,935 301.914,464	19	433.987,542 301.912,707	4.012



Punct început	X / Y	Punct sfârșit	X / Y	Lungime segment	Punct început	X / Y	Punct sfârșit	X / Y	Lungime segment	Punct început	X / Y	Punct sfârșit	X / Y	Lungime segment
19	433.987,542 301.912,707	20	433.992,072 301.921,731	10.097	20	433.992,072 301.921,731	21	433.993,016 301.923,612	2.105	21	433.993,016 301.923,612	22	434.005,330 301.918,867	13.169
22	434.005,330 301.918,867	23	434.025,035 301.905,335	23.929	23	434.025,035 301.905,335	24	434.033,933 301.895,334	13.386	24	434.033,933 301.895,334	25	434.042,308 301.881,75	15.958
25	434.042,308 301.881,75	26	434.053,634 301.854,788	29.244	26	434.053,634 301.854,788	27	434.068,629 301.827,826	30.851	27	434.068,629 301.827,826	28	434.080,926 301.806,23	24.852
28	434.080,926 301.806,23	29	434.089,207 301.791,834	16.608	29	434.089,207 301.791,834	30	434.094,263 301.784,939	8.55	30	434.094,263 301.784,939	31	434.100,445 301.777,702	9.518
31	434.100,445 301.777,702	32	434.114,11 301.763,467	19.732	32	434.114,11 301.763,467	33	434.135,137 301.736,768	33.985	33	434.135,137 301.736,768	34	434.149,129 301.724,024	18.926
34	434.149,129 301.724,024	35	434.157,876 301.701,843	23.843	35	434.157,876 301.701,843	36	434.163,647 301.678,125	24.41	36	434.163,647 301.678,125	37	434.163,647 301.642,039	36.086
37	434.163,647 301.642,039	38	434.166,936 301.622,537	19.777	38	434.166,936 301.622,537	39	434.180,282 301.589,974	35.192	39	434.180,282 301.589,974	40	434.189,737 301.579,268	14.283
40	434.189,737 301.579,268	41	434.194,451 301.568,817	11.465	41	434.194,451 301.568,817	42	434.194,04 301.560,441	8.386	42	434.194,04 301.560,441	43	434.194,065 301.556,783	3.658
43	434.194,065 301.556,783	44	434.186,981 301.541,986	16.405	44	434.186,981 301.541,986	45	434.179,576 301.526,517	17.15	45	434.179,576 301.526,517	46	434.183,184 301.524,79	4.0
46	434.183,184 301.524,79	47	434.198,071 301.555,889	34.479	47	434.198,071 301.555,889	48	434.198,04 301.560,356	4.467	48	434.198,04 301.560,356	49	434.198,435 301.568,385	8.039
49	434.198,435 301.568,385	50	434.198,494 301.569,583	1.199	50	434.198,494 301.569,583	51	434.197,081 301.572,716	3.437	51	434.197,081 301.572,716	52	434.194,137 301.579,243	7.16
52	434.194,137 301.579,243	53	434.193,358 301.580,969	1.894	53	434.193,358 301.580,969	54	434.193,135 301.581,463	0.542	54	434.193,135 301.581,463	55	434.190,272 301.584,705	4.325
55	434.190,272 301.584,705	56	434.185,636 301.589,955	7.004	56	434.185,636 301.589,955	57	434.183,727 301.592,116	2.883	57	434.183,727 301.592,116	58	434.181,83 301.596,746	5.004
58	434.181,83 301.596,746	59	434.178,54 301.604,772	8.674	59	434.178,54 301.604,772	60	434.174,812 301.613,867	9.829	60	434.174,812 301.613,867	61	434.170,806 301.623,641	10.563
61	434.170,806 301.623,641	62	434.170,783 301.623,779	0.14	62	434.170,783 301.623,779	63	434.169,043 301.634,092	10.459	63	434.169,043 301.634,092	64	434.167,647 301.642,374	8.399
64	434.167,647 301.642,374	65	434.167,647 301.645,334	2.96	65	434.167,647 301.645,334	66	434.167,647 301.661,395	16.061	66	434.167,647 301.661,395	67	434.167,647 301.665,121	3.726
67	434.167,647 301.665,121	68	434.167,647 301.678,604	13.483	68	434.167,647 301.678,604	69	434.164,426 301.691,843	13.625	69	434.164,426 301.691,843	70	434.161,698 301.703,055	11.539
70	434.161,698 301.703,055	71	434.161,637 301.703,211	0.168	71	434.161,637 301.703,211	72	434.155,95 301.717,63	15.5	72	434.155,95 301.717,63	73	434.152,509 301.726,356	9.38
73	434.152,509 301.726,356	74	434.151,863 301.726,944	0.874	74	434.151,863 301.726,944	75	434.145,849 301.732,422	8.135	75	434.145,849 301.732,422	76	434.139,117 301.738,554	9.106
76	434.139,117 301.738,554	77	434.138,075 301.739,503	1.409	77	434.138,075 301.739,503	78	434.134,311 301.744,283	6.084	78	434.134,311 301.744,283	79	434.129,575 301.750,296	7.654
79	434.129,575 301.750,296	80	434.117,442 301.765,702	19.61	80	434.117,442 301.765,702	81	434.117,132 301.766,096	0.501	81	434.117,132 301.766,096	82	434.103,411 301.780,388	19.812
82	434.103,411 301.780,388	83	434.097,401 301.787,424	9.253	83	434.097,401 301.787,424	84	434.092,564 301.794,021	8.18	84	434.092,564 301.794,021	85	434.090,674 301.797,305	3.789
85	434.090,674 301.797,305	86	434.087,531 301.802,77	6.304	86	434.087,531 301.802,77	87	434.084,398 301.808,217	6.284	87	434.084,398 301.808,217	88	434.080,103 301.815,759	8.679
88	434.080,103 301.815,759	89	434.072,115 301.829,788	16.144	89	434.072,115 301.829,788	90	434.068,813 301.835,725	6.793	90	434.068,813 301.835,725	91	434.057,668 301.855,764	22.93
91	434.057,668 301.855,764	92	434.057,236 301.856,54	0.888	92	434.057,236 301.856,54	93	434.053,438 301.865,582	9.807	93	434.053,438 301.865,582	94	434.048,373 301.877,64	13.079
94	434.048,373 301.877,64	95	434.045,876 301.883,585	6.448	95	434.045,876 301.883,585	96	434.042,652 301.888,814	6.143	96	434.042,652 301.888,814	97	434.037,154 301.897,731	10.476
97	434.037,154 301.897,731	98	434.036,174 301.898,832	1.474	98	434.036,174 301.898,832	99	434.028,731 301.907,199	11.198	99	434.028,731 301.907,199	100	434.027,699 301.908,358	1.552
100	434.027,699 301.908,358	101	434.007,177 301.922,431	24.884	101	434.007,177 301.922,431	102	434.003,54 301.923,835	3.899	102	434.003,54 301.923,835	103	433.993,568 301.927,686	10.69
103	433.993,568 301.927,686	104	433.991,07 301.928,651	2.678	104	433.991,07 301.928,651	105	433.985,74 301.918,034	11.88	105	433.985,74 301.918,034	106	433.977,959 301.921,823	8.655
106	433.977,959 301.921,823	107	433.967,58 301.926,877	11.544	107	433.967,58 301.926,877	108	433.957,143 301.931,96	11.609	108	433.957,143 301.931,96	109	433.937,053 301.941,743	22.345
109	433.937,053 301.941,743	110	433.930,837 301.944,77	6.914	110	433.930,837 301.944,77	111	433.927,146 301.947,489	4.584	111	433.927,146 301.947,489	112	433.918,308 301.954,002	10.979
112	433.918,308 301.954,002	113	433.909,407 301.960,56	11.056	113	433.909,407 301.960,56	114	433.900,47 301.967,145	11.101	114	433.900,47 301.967,145	115	433.897,216 301.969,544	4.043
115	433.897,216 301.969,544	116	433.892,299 301.975,459	7.692	116	433.892,299 301.975,459	117	433.884,513 301.984,828	12.182	117	433.884,513 301.984,828	118	433.870,23 302.002,015	22.347

Punct început	X / Y	Punct sfârșit	X / Y	Lungime segment	Punct început	X / Y	Punct sfârșit	X / Y	Lungime segment	Punct început	X / Y	Punct sfârșit	X / Y	Lungime segment
118	433.870,23 302.002,015	119	433.866,965 302.009,925	8.557	119	433.866,965 302.009,925	120	433.865,81 302.017,616	7.777	120	433.865,81 302.017,616	121	433.866,761 302.027,787	10.215
121	433.866,761 302.027,787	122	433.868,947 302.036,343	8.831	122	433.868,947 302.036,343	123	433.905,327 302.087,457	62.739	123	433.905,327 302.087,457	124	433.930,975 302.114,748	37.452
124	433.930,975 302.114,748	125	433.974,217 302.200,888	96.384	125	433.974,217 302.200,888	126	433.963,566 302.206,667	12.118	126	433.963,566 302.206,667	127	433.923,683 302.228,31	45.377
127	433.923,683 302.228,31	128	433.888,081 302.247,628	40.505	128	433.888,081 302.247,628	129	433.860,579 302.257,103	29.088	129	433.860,579 302.257,103	130	433.855,59 302.258,821	5.277
130	433.855,59 302.258,821	131	433.828,782 302.268,725	28.579	131	433.828,782 302.268,725	132	433.795,73 302.280,934	35.235	132	433.795,73 302.280,934	133	433.769,115 302.292,674	29.089
133	433.769,115 302.292,674	134	433.757,323 302.297,875	12.888	134	433.757,323 302.297,875	135	433.750,701 302.301,637	7.616	135	433.750,701 302.301,637	136	433.724,36 302.316,602	30.295
136	433.724,36 302.316,602	1	433.723,829 302.312,303	4.332										

\*\* Lungimile segmentelor sunt determinate în planul de proiecție Stereo 70 și sunt rotunjite la 1 milimetru.

\*\*\* Distanța dintre puncte este formată din segmente cumulate ce sunt mai mici decât valoarea 1 milimetru.

**DATE DESPRE IMOBILUL NR. 1954**

Oficiul de Cadastru și Publicitate Imobiliară DOLJ  
Biroul de Cadastru și Publicitate Imobiliară Craiova

**A. Partea I. Descrierea imobilului**

TEREN Extravilan

Adresa: Jud. Dolj, De 283/1

Nr. Crt	Nr cadastral Nr. topografic	Suprafața* (mp)	Observații / Referințe
A1		6.629	Sector cadastral:12 Teren neimprejmuit;

**B. Partea II. Proprietari și acte**

Inscrieri privitoare la dreptul de proprietate și alte drepturi reale	Referințe
/	
Act Normativ nr. 7, din 13/03/1996 emis de PARLAMENTUL ROMÂNIEI;	
B1	Inscrierea provizorie, drept de PROPRIETATE, dobandit prin Lege, cota actuala 1/1, cota initiala 1/1
	1) NEIDENTIFICAT NEIDENTIFICAT, CIF:0000000000000

**C. Partea III. SARCINI .**

Inscrieri privind dezmembramintele dreptului de proprietate, drepturi reale de garanție și sarcini	Referințe
NU SUNT	

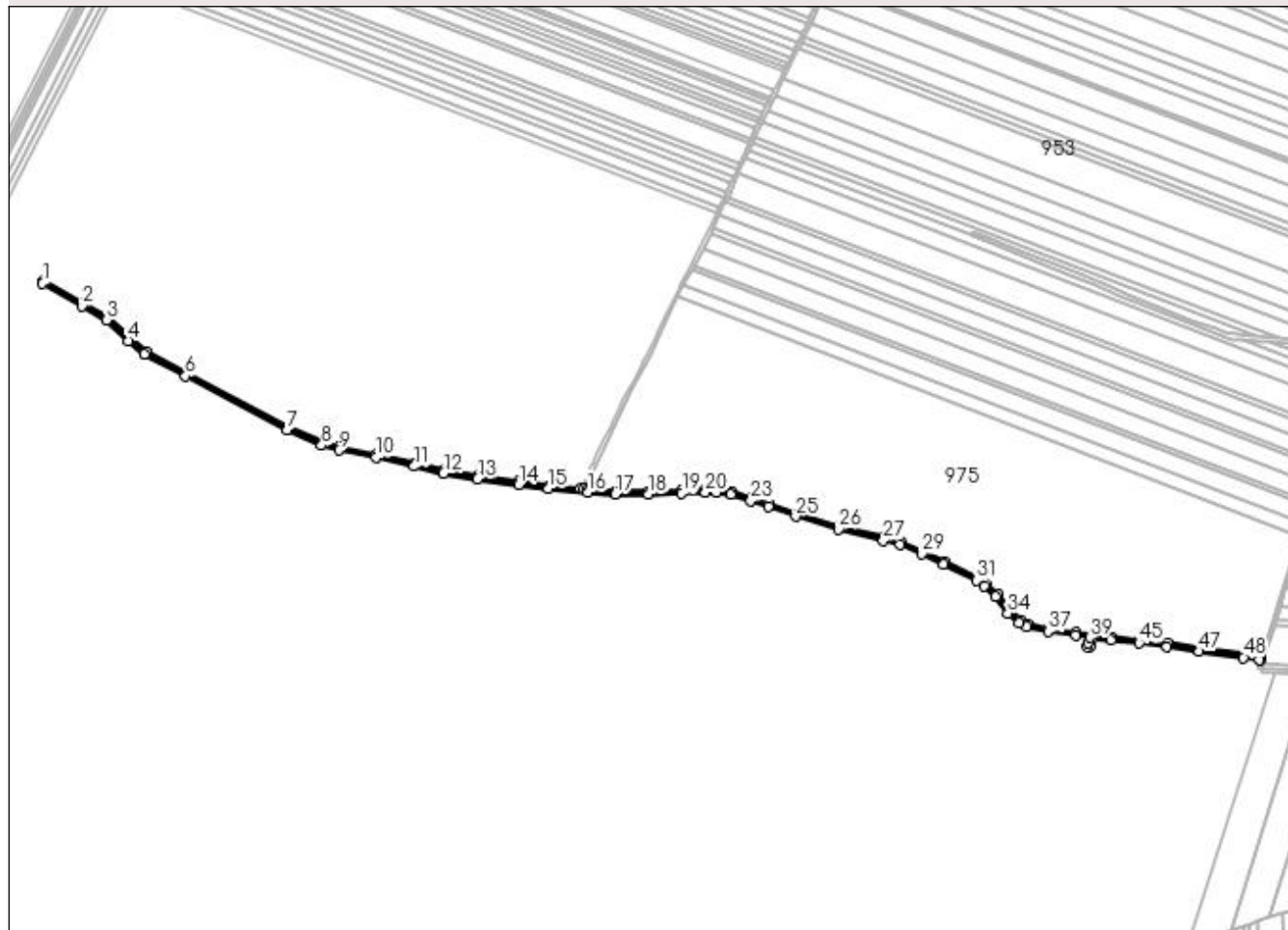
## Anexa Nr. 1 La Partea I

## Teren

Nr cadastral	Suprafața (mp)*	Observații / Referințe
	6.629	

\* Suprafața este determinată în planul de proiecție Stereo 70.

## DETALII LINIARE IMOBIL



## Date referitoare la teren

Crt	Categorie folosință	Intra vilan	Suprafața (mp)	Tarla	Parcelă	Nr. topo	Observații / Referințe
1	drum	NU	6.629	De 283/1	-	-	

## Lungime Segmente

1) Valorile lungimilor segmentelor sunt obținute din proiecție în plan.

Punct început	X / Y	Punct sfârșit	X / Y	Lungime segment	Punct început	X / Y	Punct sfârșit	X / Y	Lungime segment	Punct început	X / Y	Punct sfârșit	X / Y	Lungime segment
1	433.781,297 302.579,238	2	433.831,064 302.551,278	57.08 3	2	433.831,064 302.551,278	3	433.862,205 302.533,036	36.09 1	3	433.862,205 302.533,036	4	433.889,784 302.506,869	38.01 7
4	433.889,784 302.506,869	5	433.910,278 302.490,367	26.31 2	5	433.910,278 302.490,367	6	433.961,673 302.462,252	58.58 2	6	433.961,673 302.462,252	7	434.089,748 302.394,327	144.9 72
7	434.089,748 302.394,327	8	434.133,575 302.375,054	47.87 7	8	434.133,575 302.375,054	9	434.155,274 302.368,773	22.59	9	434.155,274 302.368,773	10	434.201,813 302.359,636	47.42 7
10	434.201,813 302.359,636	11	434.250,066 302.348,501	49.52 1	11	434.250,066 302.348,501	12	434.287,326 302.340,079	38.2	12	434.287,326 302.340,079	13	434.330,296 302.332,655	43.60 7
13	434.330,296 302.332,655	14	434.382,028 302.325,464	52.22 9	14	434.382,028 302.325,464	15	434.419,591 302.320,378	37.90 6	15	434.419,591 302.320,378	16	434.469,117 302.315,758	49.74 1
16	434.469,117 302.315,758	17	434.503,997 302.313,027	34.98 7	17	434.503,997 302.313,027	18	434.545,602 302.313,237	41.60 6	18	434.545,602 302.313,237	19	434.588,046 302.314,602	42.46 6

Punct început	X / Y	Punct sfârșit	X / Y	Lungime segment	Punct început	X / Y	Punct sfârșit	X / Y	Lungime segment	Punct început	X / Y	Punct sfârșit	X / Y	Lungime segment
19	434.588,046 302.314,602	20	434.617,884 302.315,548	29.853	20	434.617,884 302.315,548	21	434.631,977 302.316,178	14.107	21	434.631,977 302.316,178	22	434.650,288 302.312,877	18.606
22	434.650,288 302.312,877	23	434.674,994 302.305,123	25.894	23	434.674,994 302.305,123	24	434.697,038 302.297,209	23.422	24	434.697,038 302.297,209	25	434.731,687 302.285,271	36.648
25	434.731,687 302.285,271	26	434.785,7 302.269,341	56.313	26	434.785,7 302.269,341	27	434.842,363 302.255,154	58.412	27	434.842,363 302.255,154	28	434.863,408 302.249,492	21.793
28	434.863,408 302.249,492	29	434.891,077 302.238,382	29.816	29	434.891,077 302.238,382	30	434.918,105 302.225,242	30.053	30	434.918,105 302.225,242	31	434.959,875 302.204,41	46.677
31	434.959,875 302.204,41	32	434.969,81 302.197,786	11.941	32	434.969,81 302.197,786	33	434.984,019 302.183,792	19.943	33	434.984,019 302.183,792	34	434.999,509 302.163,387	25.618
34	434.999,509 302.163,387	35	435.013,29 302.151,209	18.391	35	435.013,29 302.151,209	36	435.022,905 302.145,867	10.999	36	435.022,905 302.145,867	37	435.050,146 302.140,205	27.823
37	435.050,146 302.140,205	38	435.084,866 302.134,864	35.128	38	435.084,866 302.134,864	39	435.103,006 302.132,445	18.301	39	435.103,006 302.132,445	40	435.100,736 302.125,245	7.549
40	435.100,736 302.125,245	41	435.099,324 302.120,769	4.693	41	435.099,324 302.120,769	42	435.103,542 302.120,846	4.219	42	435.103,542 302.120,846	43	435.107,031 302.131,909	11.6
43	435.107,031 302.131,909	44	435.129,734 302.128,881	22.904	44	435.129,734 302.128,881	45	435.165,095 302.125,783	35.496	45	435.165,095 302.125,783	46	435.200,455 302.121,296	35.644
46	435.200,455 302.121,296	47	435.240,944 302.115,1	40.96	47	435.240,944 302.115,1	48	435.297,029 302.107,195	56.639	48	435.297,029 302.107,195	49	435.317,021 302.104,708	20.146
49	435.317,021 302.104,708	50	435.318,157 302.104,567	1.145	50	435.318,157 302.104,567	51	435.318,892 302.108,507	4.008	51	435.318,892 302.108,507	52	435.297,555 302.111,16	21.501
52	435.297,555 302.111,16	53	435.241,525 302.119,058	56.584	53	435.241,525 302.119,058	54	435.201,01 302.125,258	40.987	54	435.201,01 302.125,258	55	435.165,521 302.129,761	35.774
55	435.165,521 302.129,761	56	435.130,173 302.132,858	35.483	56	435.130,173 302.132,858	57	435.104,227 302.136,317	26.176	57	435.104,227 302.136,317	58	435.085,434 302.138,823	18.959
58	435.085,434 302.138,823	59	435.050,858 302.144,143	34.983	59	435.050,858 302.144,143	60	435.024,315 302.149,66	27.11	60	435.024,315 302.149,66	61	435.015,613 302.154,494	9.955
61	435.015,613 302.154,494	62	435.002,455 302.166,122	17.56	62	435.002,455 302.166,122	63	434.987,03 302.186,44	25.51	63	434.987,03 302.186,44	64	434.972,346 302.200,903	20.611
64	434.972,346 302.200,903	65	434.961,885 302.207,877	12.573	65	434.961,885 302.207,877	66	434.919,872 302.228,83	46.948	66	434.919,872 302.228,83	67	434.892,699 302.242,041	30.214
67	434.892,699 302.242,041	68	434.864,677 302.253,293	30.197	68	434.864,677 302.253,293	69	434.843,368 302.259,026	22.067	69	434.843,368 302.259,026	70	434.786,752 302.273,201	58.364
70	434.786,752 302.273,201	71	434.732,905 302.289,082	56.14	71	434.732,905 302.289,082	72	434.698,365 302.300,982	36.532	72	434.698,365 302.300,982	73	434.676,269 302.308,916	23.477
73	434.676,269 302.308,916	74	434.651,245 302.316,768	26.227	74	434.651,245 302.316,768	75	434.632,246 302.320,194	19.305	75	434.632,246 302.320,194	76	434.617,731 302.319,545	14.53
76	434.617,731 302.319,545	77	434.587,919 302.318,6	29.827	77	434.587,919 302.318,6	78	434.545,527 302.317,236	42.414	78	434.545,527 302.317,236	79	434.504,144 302.317,027	41.384
79	434.504,144 302.317,027	80	434.469,459 302.319,744	34.791	80	434.469,459 302.319,744	81	434.464,495 302.320,207	4.986	81	434.464,495 302.320,207	82	434.460,233 302.320,604	4.28
82	434.460,233 302.320,604	83	434.420,046 302.324,353	40.361	83	434.420,046 302.324,353	84	434.382,572 302.329,426	37.816	84	434.382,572 302.329,426	85	434.330,912 302.336,608	52.157
85	434.330,912 302.336,608	86	434.288,108 302.344,003	43.438	86	434.288,108 302.344,003	87	434.250,956 302.352,401	38.089	87	434.250,956 302.352,401	88	434.202,649 302.363,549	49.577
88	434.202,649 302.363,549	89	434.156,217 302.372,664	47.318	89	434.156,217 302.372,664	90	434.134,942 302.378,823	22.149	90	434.134,942 302.378,823	91	434.091,492 302.397,929	47.465
91	434.091,492 302.397,929	92	433.963,57 302.465,774	144.8	92	433.963,57 302.465,774	93	433.912,51 302.493,706	58.201	93	433.912,51 302.493,706	94	433.892,419 302.509,883	25.794
94	433.892,419 302.509,883	95	433.864,624 302.536,254	38.314	95	433.864,624 302.536,254	96	433.833,054 302.554,748	36.588	96	433.833,054 302.554,748	97	433.783,147 302.582,787	57.244
97	433.783,147 302.582,787	98	433.782,698 302.581,922	0.975	98	433.782,698 302.581,922	1	433.781,297 302.579,238	3.028					

\*\* Lungimile segmentelor sunt determinate în planul de proiecție Stereo 70 și sunt rotunjite la 1 milimetru.

\*\*\* Distanța dintre puncte este formată din segmente cumulate ce sunt mai mici decât valoarea 1 milimetru.



**DATE DESPRE IMOBILUL NR. 1955**

Oficiul de Cadastru și Publicitate Imobiliară DOLJ  
 Biroul de Cadastru și Publicitate Imobiliară Craiova

**A. Partea I. Descrierea imobilului**

TEREN Extravilan

Adresa: Jud. Dolj, De 287/1

Nr. Crt	Nr cadastral Nr. topografic	Suprafața* (mp)	Observații / Referințe
A1		7.452	Sector cadastral:12 Teren neimprejmuit;

**B. Partea II. Proprietari și acte**

Inscrieri privitoare la dreptul de proprietate și alte drepturi reale	Referințe
/	
Act Normativ nr. 7, din 13/03/1996 emis de PARLAMENTUL ROMÂNIEI;	
B1	Inscrierea provizorie, drept de PROPRIETATE, dobandit prin Lege, cota actuala 1/1, cota initiala 1/1
	1) NEIDENTIFICAT NEIDENTIFICAT, CIF:0000000000000

**C. Partea III. SARCINI .**

Inscrieri privind dezmembramintele dreptului de proprietate, drepturi reale de garanție și sarcini	Referințe
NU SUNT	

## Anexa Nr. 1 La Partea I

## Teren

Nr cadastral	Suprafața (mp)*	Observații / Referințe
	7.452	

\* Suprafața este determinată în planul de proiecție Stereo 70.

## DETALII LINIARE IMOBIL



## Date referitoare la teren

Crt	Categorie folosință	Intra vilan	Suprafața (mp)	Tarla	Parcelă	Nr. topo	Observații / Referințe
1	drum	NU	7.452	De 287/1	-	-	

## Lungime Segmente

1) Valorile lungimilor segmentelor sunt obținute din proiecție în plan.

Punct început	X / Y	Punct sfârșit	X / Y	Lungime segment	Punct început	X / Y	Punct sfârșit	X / Y	Lungime segment	Punct început	X / Y	Punct sfârșit	X / Y	Lungime segment
1	435.043,732 303.814,671	2	435.040,302 303.803,697	11.498	2	435.040,302 303.803,697	3	435.034,385 303.784,765	19.835	3	435.034,385 303.784,765	4	435.028,715 303.766,624	19.006
4	435.028,715 303.766,624	5	435.016,276 303.726,821	41.701	5	435.016,276 303.726,821	6	435.013,791 303.718,873	8.327	6	435.013,791 303.718,873	7	435.004,181 303.688,124	32.216
7	435.004,181 303.688,124	8	435.000,185 303.675,339	13.395	8	435.000,185 303.675,339	9	434.994,271 303.656,416	19.826	9	434.994,271 303.656,416	10	434.986,971 303.633,059	24.471
10	434.986,971 303.633,059	11	434.980,682 303.612,935	21.084	11	434.980,682 303.612,935	12	434.961,474 303.551,478	64.389	12	434.961,474 303.551,478	13	434.956,811 303.536,558	15.632
13	434.956,811 303.536,558	14	434.943,992 303.495,543	42.972	14	434.943,992 303.495,543	15	434.939,382 303.480,794	15.453	15	434.939,382 303.480,794	16	434.936,113 303.470,333	10.96
16	434.936,113 303.470,333	17	434.932,443 303.458,592	12.301	17	434.932,443 303.458,592	18	434.931,436 303.455,37	3.376	18	434.931,436 303.455,37	19	434.926,365 303.439,144	17.0



Punct început	X / Y	Punct sfârșit	X / Y	Lungime segment	Punct început	X / Y	Punct sfârșit	X / Y	Lungime segment	Punct început	X / Y	Punct sfârșit	X / Y	Lungime segment
19	434.926,365 303.439,144	20	434.921,055 303.422,153	17.801	20	434.921,055 303.422,153	21	434.918,786 303.414,892	7.607	21	434.918,786 303.414,892	22	434.914,259 303.400,408	15.175
22	434.914,259 303.400,408	23	434.899,426 303.352,95	49.722	23	434.899,426 303.352,95	24	434.890,365 303.323,957	30.376	24	434.890,365 303.323,957	25	434.875,023 303.274,871	51.428
25	434.875,023 303.274,871	26	434.866,273 303.246,874	29.332	26	434.866,273 303.246,874	27	434.865,831 303.245,459	1.482	27	434.865,831 303.245,459	28	434.863,395 303.237,664	8.167
28	434.863,395 303.237,664	29	434.862,617 303.235,174	2.609	29	434.862,617 303.235,174	30	434.861,047 303.230,152	5.262	30	434.861,047 303.230,152	31	434.860,191 303.227,413	2.87
31	434.860,191 303.227,413	32	434.857,853 303.219,932	7.838	32	434.857,853 303.219,932	33	434.852,19 303.201,814	18.982	33	434.852,19 303.201,814	34	434.849,033 303.191,714	10.582
34	434.849,033 303.191,714	35	434.835,707 303.149,076	44.672	35	434.835,707 303.149,076	36	434.834,789 303.146,139	3.077	36	434.834,789 303.146,139	37	434.833,518 303.138,933	7.317
37	434.833,518 303.138,933	38	434.831,792 303.129,148	9.936	38	434.831,792 303.129,148	39	434.829,911 303.118,483	10.83	39	434.829,911 303.118,483	40	434.828,856 303.112,504	6.071
40	434.828,856 303.112,504	41	434.819,948 303.061,996	51.288	41	434.819,948 303.061,996	42	434.819,24 303.057,983	4.075	42	434.819,24 303.057,983	43	434.816,757 303.043,909	14.291
43	434.816,757 303.043,909	44	434.815,208 303.035,124	8.921	44	434.815,208 303.035,124	45	434.814,961 303.034,391	0.773	45	434.814,961 303.034,391	46	434.811,857 303.029,223	6.029
46	434.811,857 303.029,223	47	434.806,669 303.020,586	10.075	47	434.806,669 303.020,586	48	434.800,377 303.010,112	12.219	48	434.800,377 303.010,112	49	434.793,391 302.998,48	13.569
49	434.793,391 302.998,48	50	434.789,747 302.992,413	7.077	50	434.789,747 302.992,413	51	434.780,682 302.977,322	17.604	51	434.780,682 302.977,322	52	434.776,824 302.969,581	8.649
52	434.776,824 302.969,581	53	434.764,273 302.944,396	28.139	53	434.764,273 302.944,396	54	434.755,536 302.926,865	19.588	54	434.755,536 302.926,865	55	434.752,226 302.920,223	7.421
55	434.752,226 302.920,223	56	434.749,436 302.914,169	6.666	56	434.749,436 302.914,169	57	434.746,491 302.907,779	7.036	57	434.746,491 302.907,779	58	434.740,601 302.894,996	14.075
58	434.740,601 302.894,996	59	434.734,717 302.882,229	14.058	59	434.734,717 302.882,229	60	434.733,661 302.879,937	2.524	60	434.733,661 302.879,937	61	434.730,053 302.872,807	7.991
61	434.730,053 302.872,807	62	434.726,114 302.865,023	8.724	62	434.726,114 302.865,023	63	434.722,177 302.857,244	8.719	63	434.722,177 302.857,244	64	434.719,019 302.851,003	6.995
64	434.719,019 302.851,003	65	434.716,998 302.847,009	4.476	65	434.716,998 302.847,009	66	434.713,84 302.840,769	6.994	66	434.713,84 302.840,769	67	434.709,189 302.831,577	10.302
67	434.709,189 302.831,577	68	434.705,211 302.823,716	8.81	68	434.705,211 302.823,716	69	434.699,946 302.813,313	11.659	69	434.699,946 302.813,313	70	434.698,374 302.810,205	3.483
70	434.698,374 302.810,205	71	434.695,217 302.803,968	6.99	71	434.695,217 302.803,968	72	434.690,455 302.794,556	10.548	72	434.690,455 302.794,556	73	434.687,554 302.788,824	6.424
73	434.687,554 302.788,824	74	434.684,399 302.782,589	6.988	74	434.684,399 302.782,589	75	434.680,614 302.775,107	8.385	75	434.680,614 302.775,107	76	434.674,932 302.762,402	13.918
76	434.674,932 302.762,402	77	434.672,093 302.756,053	6.955	77	434.672,093 302.756,053	78	434.660,746 302.730,682	27.793	78	434.660,746 302.730,682	79	434.657,911 302.724,345	6.942
79	434.657,911 302.724,345	80	434.653,336 302.714,114	11.207	80	434.653,336 302.714,114	81	434.650,026 302.706,714	8.107	81	434.650,026 302.706,714	82	434.644,811 302.695,052	12.775
82	434.644,811 302.695,052	83	434.644,355 302.694,06	1.092	83	434.644,355 302.694,06	84	434.641,05 302.686,867	7.916	84	434.641,05 302.686,867	85	434.635,87 302.675,591	12.409
85	434.635,87 302.675,591	86	434.632,981 302.669,302	6.921	86	434.632,981 302.669,302	87	434.628,377 302.659,282	11.027	87	434.628,377 302.659,282	88	434.616,902 302.634,304	27.488
88	434.616,902 302.634,304	89	434.616,837 302.634,185	0.136	89	434.616,837 302.634,185	90	434.611,907 302.625,163	10.281	90	434.611,907 302.625,163	91	434.598,582 302.600,776	27.79
91	434.598,582 302.600,776	92	434.593,584 302.591,629	10.423	92	434.593,584 302.591,629	93	434.587,084 302.579,734	13.555	93	434.587,084 302.579,734	94	434.583,965 302.573,169	7.268
94	434.583,965 302.573,169	95	434.579,512 302.563,795	10.378	95	434.579,512 302.563,795	96	434.575,059 302.554,421	10.378	96	434.575,059 302.554,421	97	434.571,948 302.547,872	7.25
97	434.571,948 302.547,872	98	434.571,317 302.546,544	1.47	98	434.571,317 302.546,544	99	434.567,927 302.539,409	7.899	99	434.567,927 302.539,409	100	434.559,545 302.521,531	19.745
100	434.559,545 302.521,531	101	434.555,148 302.512,154	10.357	101	434.555,148 302.512,154	102	434.549,289 302.499,659	13.8	102	434.549,289 302.499,659	103	434.544,899 302.490,295	10.342
103	434.544,899 302.490,295	104	434.539,922 302.481,151	10.411	104	434.539,922 302.481,151	105	434.536,252 302.474,407	7.678	105	434.536,252 302.474,407	106	434.526,293 302.456,108	20.834
106	434.526,293 302.456,108	107	434.522,312 302.448,794	8.327	107	434.522,312 302.448,794	108	434.513,965 302.431,334	19.353	108	434.513,965 302.431,334	109	434.508,01 302.418,879	13.805
109	434.508,01 302.418,879	110	434.502,058 302.406,432	13.797	110	434.502,058 302.406,432	111	434.497,989 302.397,921	9.434	111	434.497,989 302.397,921	112	434.492,042 302.385,482	13.788
112	434.492,042 302.385,482	113	434.487,646 302.376,287	10.192	113	434.487,646 302.376,287	114	434.487,581 302.376,154	0.148	114	434.487,581 302.376,154	115	434.478,439 302.357,585	20.697
115	434.478,439 302.357,585	116	434.476,504 302.353,656	4.38	116	434.476,504 302.353,656	117	434.473,453 302.347,459	6.907	117	434.473,453 302.347,459	118	434.469,691 302.339,816	8.519

Punct început	X / Y	Punct sfârșit	X / Y	Lungime segment	Punct început	X / Y	Punct sfârșit	X / Y	Lungime segment	Punct început	X / Y	Punct sfârșit	X / Y	Lungime segment
118	434.469,691 302.339,816	119	434.460,233 302.320,604	21.414	119	434.460,233 302.320,604	120	434.464,495 302.320,207	4.28	120	434.464,495 302.320,207	121	434.491,245 302.374,541	60.562
121	434.491,245 302.374,541	122	434.525,876 302.446,974	80.286	122	434.525,876 302.446,974	123	434.548,47 302.488,488	47.264	123	434.548,47 302.488,488	124	434.571,545 302.537,702	54.355
124	434.571,545 302.537,702	125	434.583,173 302.562,179	27.099	125	434.583,173 302.562,179	126	434.590,181 302.576,932	16.333	126	434.590,181 302.576,932	127	434.590,648 302.577,915	1.088
127	434.590,648 302.577,915	128	434.600,738 302.596,38	21.042	128	434.600,738 302.596,38	129	434.603,639 302.601,69	6.051	129	434.603,639 302.601,69	130	434.615,282 302.622,996	24.28
130	434.615,282 302.622,996	131	434.620,479 302.632,508	10.839	131	434.620,479 302.632,508	132	434.625,138 302.642,648	11.159	132	434.625,138 302.642,648	133	434.627,669 302.648,159	6.064
133	434.627,669 302.648,159	134	434.635,935 302.666,151	19.8	134	434.635,935 302.666,151	135	434.643,157 302.681,87	17.299	135	434.643,157 302.681,87	136	434.646,113 302.688,305	7.081
136	434.646,113 302.688,305	137	434.648,454 302.693,4	5.607	137	434.648,454 302.693,4	138	434.659,511 302.718,123	27.083	138	434.659,511 302.718,123	139	434.668,45 302.738,111	21.896
139	434.668,45 302.738,111	140	434.672,757 302.747,741	10.549	140	434.672,757 302.747,741	141	434.676,957 302.757,131	10.287	141	434.676,957 302.757,131	142	434.679,959 302.763,845	7.355
142	434.679,959 302.763,845	143	434.684,236 302.773,408	10.476	143	434.684,236 302.773,408	144	434.688,721 302.782,272	9.934	144	434.688,721 302.782,272	145	434.696,23 302.797,11	16.63
145	434.696,23 302.797,11	146	434.705,422 302.815,274	20.357	146	434.705,422 302.815,274	147	434.716,804 302.837,766	25.208	147	434.716,804 302.837,766	148	434.735,868 302.875,44	42.223
148	434.735,868 302.875,44	149	434.737,263 302.878,197	3.09	149	434.737,263 302.878,197	150	434.739,44 302.882,921	5.201	150	434.739,44 302.882,921	151	434.742,911 302.890,454	8.294
151	434.742,911 302.890,454	152	434.750,846 302.907,671	18.958	152	434.750,846 302.907,671	153	434.755,833 302.918,493	11.916	153	434.755,833 302.918,493	154	434.761,983 302.930,833	13.788
154	434.761,983 302.930,833	155	434.773,522 302.953,986	25.869	155	434.773,522 302.953,986	156	434.775,345 302.957,644	4.087	156	434.775,345 302.957,644	157	434.784,192 302.975,397	19.835
157	434.784,192 302.975,397	158	434.787,482 302.980,874	6.389	158	434.787,482 302.980,874	159	434.793,946 302.991,636	12.554	159	434.793,946 302.991,636	160	434.804,472 303.009,161	20.443
160	434.804,472 303.009,161	161	434.811,331 303.020,579	13.32	161	434.811,331 303.020,579	162	434.818,613 303.032,703	14.143	162	434.818,613 303.032,703	163	434.819,095 303.034,133	1.509
163	434.819,095 303.034,133	164	434.822,175 303.051,597	17.734	164	434.822,175 303.051,597	165	434.826,79 303.077,759	26.566	165	434.826,79 303.077,759	166	434.827,53 303.081,954	4.26
166	434.827,53 303.081,954	167	434.829,525 303.093,264	11.485	167	434.829,525 303.093,264	168	434.830,843 303.100,737	7.588	168	434.830,843 303.100,737	169	434.831,486 303.104,384	3.703
169	434.831,486 303.104,384	170	434.834,244 303.120,017	15.874	170	434.834,244 303.120,017	171	434.835,118 303.124,976	5.035	171	434.835,118 303.124,976	172	434.835,599 303.127,702	2.768
172	434.835,599 303.127,702	173	434.838,684 303.145,191	17.759	173	434.838,684 303.145,191	174	434.840,633 303.151,427	6.533	174	434.840,633 303.151,427	175	434.845,51 303.167,031	16.348
175	434.845,51 303.167,031	176	434.849,413 303.179,519	13.084	176	434.849,413 303.179,519	177	434.855,271 303.198,264	19.639	177	434.855,271 303.198,264	178	434.858,202 303.207,64	9.823
178	434.858,202 303.207,64	179	434.860,156 303.213,891	6.549	179	434.860,156 303.213,891	180	434.867,973 303.238,904	26.206	180	434.867,973 303.238,904	181	434.871,883 303.251,413	13.106
181	434.871,883 303.251,413	182	434.875,793 303.263,925	13.109	182	434.875,793 303.263,925	183	434.881,66 303.282,698	19.668	183	434.881,66 303.282,698	184	434.887,529 303.301,476	19.674
184	434.887,529 303.301,476	185	434.901,214 303.345,262	45.875	185	434.901,214 303.345,262	186	434.903,165 303.351,503	6.539	186	434.903,165 303.351,503	187	434.907,062 303.363,973	13.065
187	434.907,062 303.363,973	188	434.908,724 303.369,292	5.573	188	434.908,724 303.369,292	189	434.914,947 303.389,202	20.86	189	434.914,947 303.389,202	190	434.918,83 303.401,627	13.018
190	434.918,83 303.401,627	191	434.920,771 303.407,837	6.506	191	434.920,771 303.407,837	192	434.926,59 303.426,456	19.507	192	434.926,59 303.426,456	193	434.931,385 303.441,797	16.073
193	434.931,385 303.441,797	194	434.936,825 303.459,202	18.235	194	434.936,825 303.459,202	195	434.941,326 303.473,603	15.088	195	434.941,326 303.473,603	196	434.945,287 303.486,278	13.28
196	434.945,287 303.486,278	197	434.947,221 303.492,464	6.481	197	434.947,221 303.492,464	198	434.953,015 303.511,005	19.425	198	434.953,015 303.511,005	199	434.956,873 303.523,348	12.932
199	434.956,873 303.523,348	200	434.962,652 303.541,839	19.373	200	434.962,652 303.541,839	201	434.968,418 303.560,288	19.329	201	434.968,418 303.560,288	202	434.974,169 303.578,687	19.277
202	434.974,169 303.578,687	203	434.977,994 303.590,926	12.823	203	434.977,994 303.590,926	204	434.981,812 303.603,143	12.8	204	434.981,812 303.603,143	205	434.987,527 303.621,428	19.157
205	434.987,527 303.621,428	206	434.994,396 303.643,406	23.026	206	434.994,396 303.643,406	207	435.002,546 303.669,483	27.321	207	435.002,546 303.669,483	208	435.017,67 303.717,873	50.698
208	435.017,67 303.717,873	209	435.023,338 303.736,009	19.001	209	435.023,338 303.736,009	210	435.029,004 303.754,138	18.994	210	435.029,004 303.754,138	211	435.031,24 303.761,292	7.495
211	435.031,24 303.761,292	212	435.034,261 303.770,958	10.127	212	435.034,261 303.770,958	213	435.038,036 303.783,038	12.656	213	435.038,036 303.783,038	214	435.043,7 303.801,158	18.985
214	435.043,7 303.801,158	215	435.046,84 303.811,206	10.527	215	435.046,84 303.811,206	216	435.050,234 303.822,067	11.379	216	435.050,234 303.822,067	217	435.054,017 303.834,17	12.68

Punct început	X / Y	Punct sfârșit	X / Y	Lungime segment	Punct început	X / Y	Punct sfârșit	X / Y	Lungime segment	Punct început	X / Y	Punct sfârșit	X / Y	Lungime segment
217	435.054,017 303.834,17	218	435.056,286 303.841,428	7.604	218	435.056,286 303.841,428	219	435.060,065 303.853,521	12.67	219	435.060,065 303.853,521	220	435.063,843 303.865,61	12.666
220	435.063,843 303.865,61	221	435.066,624 303.874,508	9.322	221	435.066,624 303.874,508	222	435.070,405 303.886,604	12.673	222	435.070,405 303.886,604	223	435.075,487 303.902,865	17.037
223	435.075,487 303.902,865	224	435.083,055 303.927,079	25.369	224	435.083,055 303.927,079	225	435.090,626 303.951,304	25.381	225	435.090,626 303.951,304	226	435.098,347 303.976,01	25.884
226	435.098,347 303.976,01	227	435.102,132 303.988,119	12.687	227	435.102,132 303.988,119	228	435.105,915 304.000,223	12.681	228	435.105,915 304.000,223	229	435.109,696 304.012,322	12.676
229	435.109,696 304.012,322	230	435.113,476 304.024,415	12.67	230	435.113,476 304.024,415	231	435.116,24 304.033,258	9.265	231	435.116,24 304.033,258	232	435.120,01 304.045,322	12.639
232	435.120,01 304.045,322	233	435.123,057 304.055,072	10.215	233	435.123,057 304.055,072	234	435.118,493 304.053,877	4.718	234	435.118,493 304.053,877	235	435.087,271 303.953,978	104.664
235	435.087,271 303.953,978	236	435.083,316 303.941,322	13.26	236	435.083,316 303.941,322	237	435.080,781 303.933,213	8.496	237	435.080,781 303.933,213	238	435.078,251 303.925,118	8.481
238	435.078,251 303.925,118	239	435.074,137 303.911,954	13.792	239	435.074,137 303.911,954	240	435.070,873 303.901,511	10.941	240	435.070,873 303.901,511	241	435.065,853 303.885,45	16.827
241	435.065,853 303.885,45	242	435.063,642 303.878,375	7.412	242	435.063,642 303.878,375	243	435.050,308 303.835,712	44.698	243	435.050,308 303.835,712	1	435.043,732 303.814,671	22.045

\*\* Lungimile segmentelor sunt determinate în planul de proiecție Stereo 70 și sunt rotunjite la 1 milimetru.

\*\*\* Distanța dintre puncte este formată din segmente cumulate ce sunt mai mici decât valoarea 1 milimetru.



**DATE DESPRE IMOBILUL NR. 1956**

Oficiul de Cadastru și Publicitate Imobiliară DOLJ  
Biroul de Cadastru și Publicitate Imobiliară Craiova

**A. Partea I. Descrierea imobilului**

TEREN Extravilan

Adresa: Jud. Dolj, De 289

Nr. Crt	Nr cadastral Nr. topografic	Suprafața* (mp)	Observații / Referințe
A1		2.851	Sector cadastral:12 Teren neimprejmuit;

**B. Partea II. Proprietari și acte**

Inscrieri privitoare la dreptul de proprietate și alte drepturi reale	Referințe
/	
Act Normativ nr. 7, din 13/03/1996 emis de PARLAMENTUL ROMÂNIEI;	
B1	Inscrierea provizorie, drept de PROPRIETATE, dobandit prin Lege, cota actuala 1/1, cota initiala 1/1
	1) NEIDENTIFICAT NEIDENTIFICAT, CIF:0000000000000

**C. Partea III. SARCINI .**

Inscrieri privind dezmembramintele dreptului de proprietate, drepturi reale de garanție și sarcini	Referințe
NU SUNT	

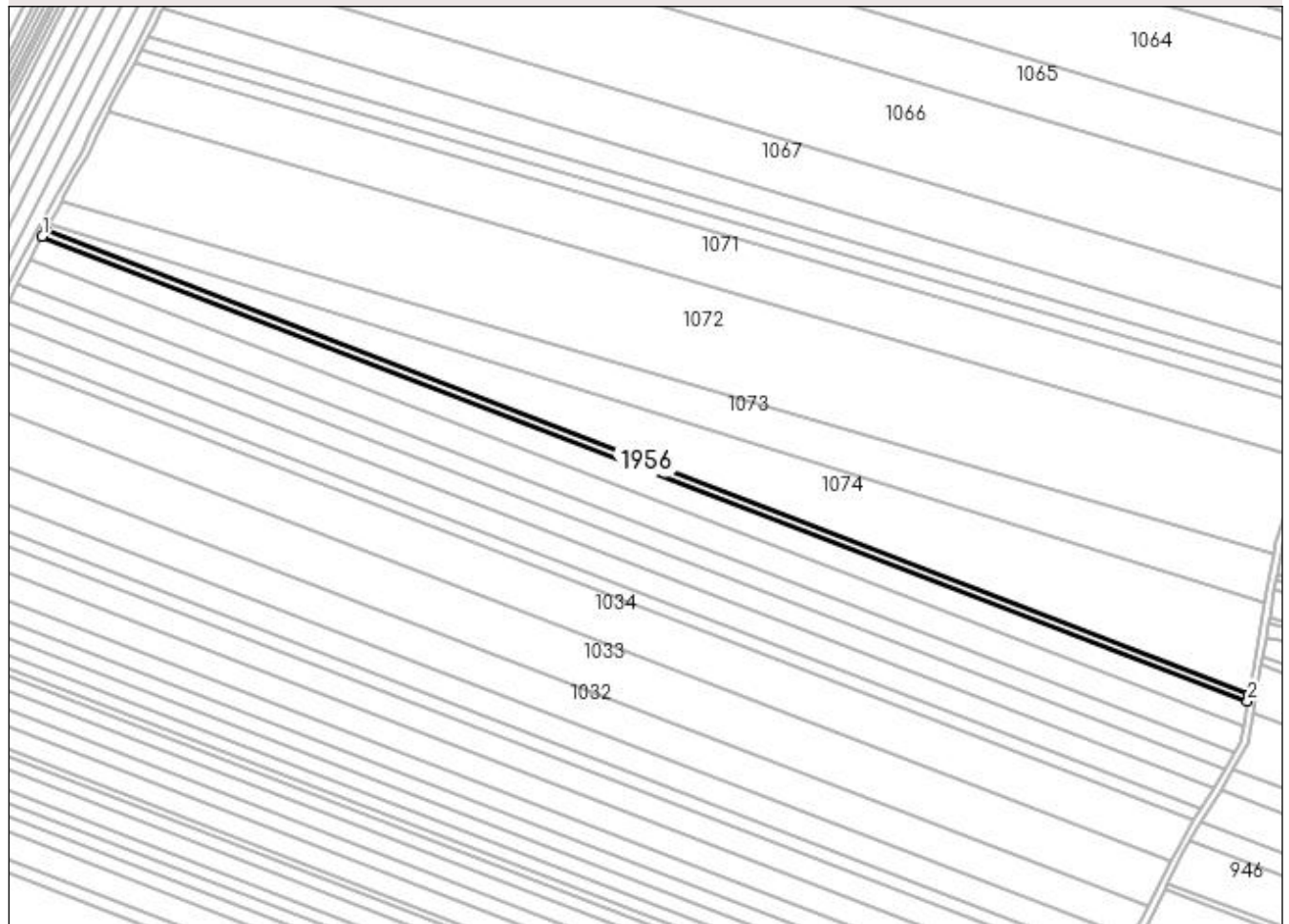
## Anexa Nr. 1 La Partea I

## Teren

Nr cadastral	Suprafața (mp)*	Observații / Referințe
	2.851	

\* Suprafața este determinată în planul de proiecție Stereo 70.

## DETALII LINIARE IMOBIL



## Date referitoare la teren

Crt	Categorie folosință	Intra vilan	Suprafața (mp)	Tarla	Parcelă	Nr. topo	Observații / Referințe
1	drum	NU	2.851	De 289	-	-	

## Lungime Segmente

1) Valorile lungimilor segmentelor sunt obținute din proiecție în plan.

Punct început	X / Y	Punct sfârșit	X / Y	Lungime segment (** (m)
1	434.153,404 303.314,406	2	434.819,24 303.057,983	713.506
2	434.819,24 303.057,983	3	434.819,948 303.061,996	4.075
3	434.819,948 303.061,996	4	434.155,341 303.317,947	712.189
4	434.155,341 303.317,947	1	434.153,404 303.314,406	4.036

**\*\* Lungimile segmentelor sunt determinate în planul de proiecție Stereo 70 și sunt rotunjite la 1 milimetru.**

**\*\*\* Distanța dintre puncte este formată din segmente cumulate ce sunt mai mici decât valoarea 1 milimetru.**





**DATE DESPRE IMOBILUL NR. 1957**

Oficiul de Cadastru și Publicitate Imobiliară DOLJ  
Biroul de Cadastru și Publicitate Imobiliară Craiova

**A. Partea I. Descrierea imobilului**

TEREN Extravilan

Adresa: Jud. Dolj, De 287

Nr. Crt	Nr cadastral Nr. topografic	Suprafața* (mp)	Observații / Referințe
A1		6.041	Sector cadastral:12 Teren neimprejmuit;

**B. Partea II. Proprietari și acte**

Inscrieri privitoare la dreptul de proprietate și alte drepturi reale		Referințe
/		
Act Normativ nr. 7, din 13/03/1996 emis de PARLAMENTUL ROMÂNIEI;		
B1	Inscrierea provizorie, drept de PROPRIETATE, dobandit prin Lege, cota actuala 1/1, cota initiala 1/1 1) NEIDENTIFICAT NEIDENTIFICAT, CIF:0000000000000	A1

**C. Partea III. SARCINI .**

Inscrieri privind dezmembramintele dreptului de proprietate, drepturi reale de garanție și sarcini	Referințe
NU SUNT	

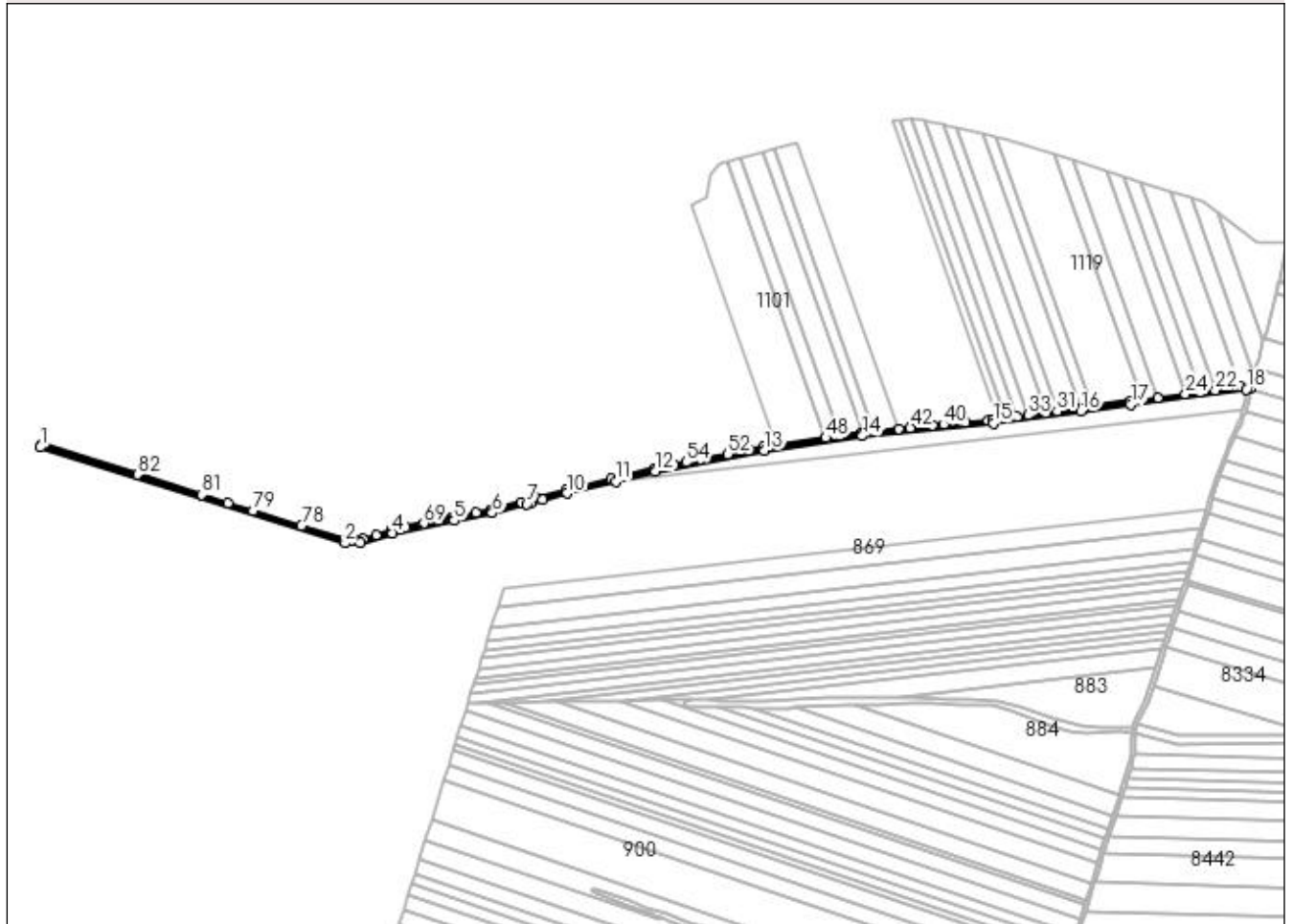
## Anexa Nr. 1 La Partea I

## Teren

Nr cadastral	Suprafața (mp)*	Observații / Referințe
	6.041	

\* Suprafața este determinată în planul de proiecție Stereo 70.

## DETALII LINIARE IMOBIL



## Date referitoare la teren

Crt	Categorie folosință	Intra vilan	Suprafața (mp)	Tarla	Parcelă	Nr. topo	Observații / Referințe
1	drum	NU	6.041	De 287	-	-	

## Lungime Segmente

1) Valorile lungimilor segmentelor sunt obținute din proiecție în plan.

Punct început	X / Y	Punct sfârșit	X / Y	Lungime segment	Punct început	X / Y	Punct sfârșit	X / Y	Lungime segment	Punct început	X / Y	Punct sfârșit	X / Y	Lungime segment
1	434.525,973 304.122,895	2	434.897,075 304.006,305	388.986	2	434.897,075 304.006,305	3	434.916,294 304.006,305	19.219	3	434.916,294 304.006,305	4	434.955,276 304.018,22	40.762
4	434.955,276 304.018,22	5	435.030,303 304.033,663	76.6	5	435.030,303 304.033,663	6	435.076,744 304.042,951	47.361	6	435.076,744 304.042,951	7	435.118,493 304.053,877	43.155
7	435.118,493 304.053,877	8	435.123,057 304.055,072	4.718	8	435.123,057 304.055,072	9	435.138,077 304.059,002	15.526	9	435.138,077 304.059,002	10	435.167,693 304.066,753	30.613
10	435.167,693 304.066,753	11	435.227,173 304.081,492	61.279	11	435.227,173 304.081,492	12	435.275,49 304.093,465	49.778	12	435.275,49 304.093,465	13	435.407,721 304.119,232	134.718
13	435.407,721 304.119,232	14	435.527,556 304.136,781	121.113	14	435.527,556 304.136,781	15	435.686,95 304.152,391	160.157	15	435.686,95 304.152,391	16	435.793,783 304.166,757	107.795
16	435.793,783 304.166,757	17	435.854,667 304.175,022	61.442	17	435.854,667 304.175,022	18	435.995,631 304.193,368	142.153	18	435.995,631 304.193,368	19	435.999,632 304.193,889	4.035

Punct început	X / Y	Punct sfârșit	X / Y	Lungime segment	Punct început	X / Y	Punct sfârșit	X / Y	Lungime segment	Punct început	X / Y	Punct sfârșit	X / Y	Lungime segment
19	435.999,632 304.193,889	20	436.000,736 304.198,066	4.32	20	436.000,736 304.198,066	21	435.988,24 304.196,44	12.60 1	21	435.988,24 304.196,44	22	435.957,661 304.192,46	30.83 7
22	435.957,661 304.192,46	23	435.939,162 304.190,052	18.65 5	23	435.939,162 304.190,052	24	435.921,289 304.187,727	18.02 4	24	435.921,289 304.187,727	25	435.887,198 304.183,29	34.37 9
25	435.887,198 304.183,29	26	435.868,218 304.180,82	19.14	26	435.868,218 304.180,82	27	435.854,14 304.178,987	14.19 7	27	435.854,14 304.178,987	28	435.807,347 304.172,635	47.22 2
28	435.807,347 304.172,635	29	435.793,247 304.170,721	14.22 9	29	435.793,247 304.170,721	30	435.792,95 304.170,682	0.3	30	435.792,95 304.170,682	31	435.764,892 304.166,908	28.31 1
31	435.764,892 304.166,908	32	435.751,191 304.165,066	13.82 4	32	435.751,191 304.165,066	33	435.729,64 304.162,168	21.74 5	33	435.729,64 304.162,168	34	435.716,391 304.160,386	13.36 8
34	435.716,391 304.160,386	35	435.702,453 304.158,512	14.06 3	35	435.702,453 304.158,512	36	435.693,515 304.157,31	9.018	36	435.693,515 304.157,31	37	435.686,488 304.156,365	7.09
37	435.686,488 304.156,365	38	435.680,281 304.155,757	6.237	38	435.680,281 304.155,757	39	435.653,575 304.153,142	26.83 4	39	435.653,575 304.153,142	40	435.626,762 304.150,516	26.94 1
40	435.626,762 304.150,516	41	435.613,251 304.149,193	13.57 6	41	435.613,251 304.149,193	42	435.585,971 304.146,521	27.41 1	42	435.585,971 304.146,521	43	435.572,198 304.145,172	13.83 9
43	435.572,198 304.145,172	44	435.541,574 304.142,173	30.77	44	435.541,574 304.142,173	45	435.527,502 304.140,795	14.13 9	45	435.527,502 304.140,795	46	435.527,071 304.140,753	0.433
46	435.527,071 304.140,753	47	435.499,576 304.136,726	27.78 8	47	435.499,576 304.136,726	48	435.483,007 304.134,3	16.74 6	48	435.483,007 304.134,3	49	435.422,541 304.125,445	61.11 1
49	435.422,541 304.125,445	50	435.407,048 304.123,176	15.65 8	50	435.407,048 304.123,176	51	435.389,906 304.119,836	17.46 4	51	435.389,906 304.119,836	52	435.363,533 304.114,697	26.86 9
52	435.363,533 304.114,697	53	435.329,802 304.108,124	34.36 5	53	435.329,802 304.108,124	54	435.312,688 304.104,789	17.43 6	54	435.312,688 304.104,789	55	435.298,755 304.102,074	14.19 5
55	435.298,755 304.102,074	56	435.274,626 304.097,372	24.58 3	56	435.274,626 304.097,372	57	435.239,947 304.088,779	35.72 8	57	435.239,947 304.088,779	58	435.221,631 304.084,24	18.87
58	435.221,631 304.084,24	59	435.184,94 304.075,148	37.80 1	59	435.184,94 304.075,148	60	435.166,705 304.070,629	18.78 7	60	435.166,705 304.070,629	61	435.130,077 304.061,043	37.86 2
61	435.130,077 304.061,043	62	435.111,93 304.056,294	18.75 8	62	435.111,93 304.056,294	63	435.075,845 304.046,85	37.3	63	435.075,845 304.046,85	64	435.075,55 304.046,792	0.301
64	435.075,55 304.046,792	65	435.056,817 304.043,045	19.10 4	65	435.056,817 304.043,045	66	435.029,508 304.037,583	27.85	66	435.029,508 304.037,583	67	435.026,504 304.036,965	3.067
67	435.026,504 304.036,965	68	435.011,67 304.033,912	15.14 5	68	435.011,67 304.033,912	69	434.993,285 304.030,127	18.77 1	69	434.993,285 304.030,127	70	434.971,433 304.025,629	22.31
70	434.971,433 304.025,629	71	434.964,046 304.024,109	7.542	71	434.964,046 304.024,109	72	434.954,286 304.022,1	9.965	72	434.954,286 304.022,1	73	434.934,945 304.016,188	20.22 4
73	434.934,945 304.016,188	74	434.918,936 304.011,295	16.74	74	434.918,936 304.011,295	75	434.915,696 304.010,305	3.388	75	434.915,696 304.010,305	76	434.904,468 304.010,305	11.22 8
76	434.904,468 304.010,305	77	434.897,771 304.010,305	6.697	77	434.897,771 304.010,305	78	434.843,988 304.027,198	56.37 4	78	434.843,988 304.027,198	79	434.785,207 304.045,662	61.61 3
79	434.785,207 304.045,662	80	434.754,916 304.055,176	31.75	80	434.754,916 304.055,176	81	434.722,788 304.065,268	33.67 6	81	434.722,788 304.065,268	82	434.644,418 304.089,884	82.14 5
82	434.644,418 304.089,884	83	434.527,659 304.126,558	122.3 83	83	434.527,659 304.126,558	1	434.525,973 304.122,895	4.032					

\*\* Lungimile segmentelor sunt determinate în planul de proiecție Stereo 70 și sunt rotunjite la 1 milimetru.

\*\*\* Distanța dintre puncte este formată din segmente cumulate ce sunt mai mici decât valoarea 1 milimetru.



**DATE DESPRE IMOBILUL NR. 1958**

Oficiul de Cadastru și Publicitate Imobiliară DOLJ  
Biroul de Cadastru și Publicitate Imobiliară Craiova

**A. Partea I. Descrierea imobilului**

TEREN Extravilan

Adresa: Jud. Dolj, T2/1 P1

Nr. Crt	Nr cadastral Nr. topografic	Suprafața* (mp)	Observații / Referințe
A1	30116	15.630	Sector cadastral:12 Teren neimpregmuit;

**B. Partea II. Proprietari și acte**

Inscrieri privitoare la dreptul de proprietate și alte drepturi reale		Referințe
<b>190072 / 11/10/2018</b>		
Act Notarial nr. CONTRACT DE VANZARE AUT SUB NR. 4163, din 08/10/2018 emis de NP Faurar Virgil Claudiu;		
B1	Intabulare, drept de PROPRIETATE, dobandit prin Conventie, cota actuala 1/1, cota initiala 1/1 1) DUMITRU SILVIU FLORIAN 2) DUMITRU VALERICA	A1
Act Notarial nr. CONTRACT DE ipoteca AUT NR. 4165, din 08/10/2018 emis de NP Faurar Virgil Claudiu;		
B2	Se noteaza interdictiile de instrainare, grevare, inchiriere, dezmembrare, alipire, construire, demolare, restructurare si amenajare; 1) BANCA TRANSILVANIA SA CLUJ NAPOCA SUCURSALA CRAIOVA, CIF:9313869	A1

**C. Partea III. SARCINI**

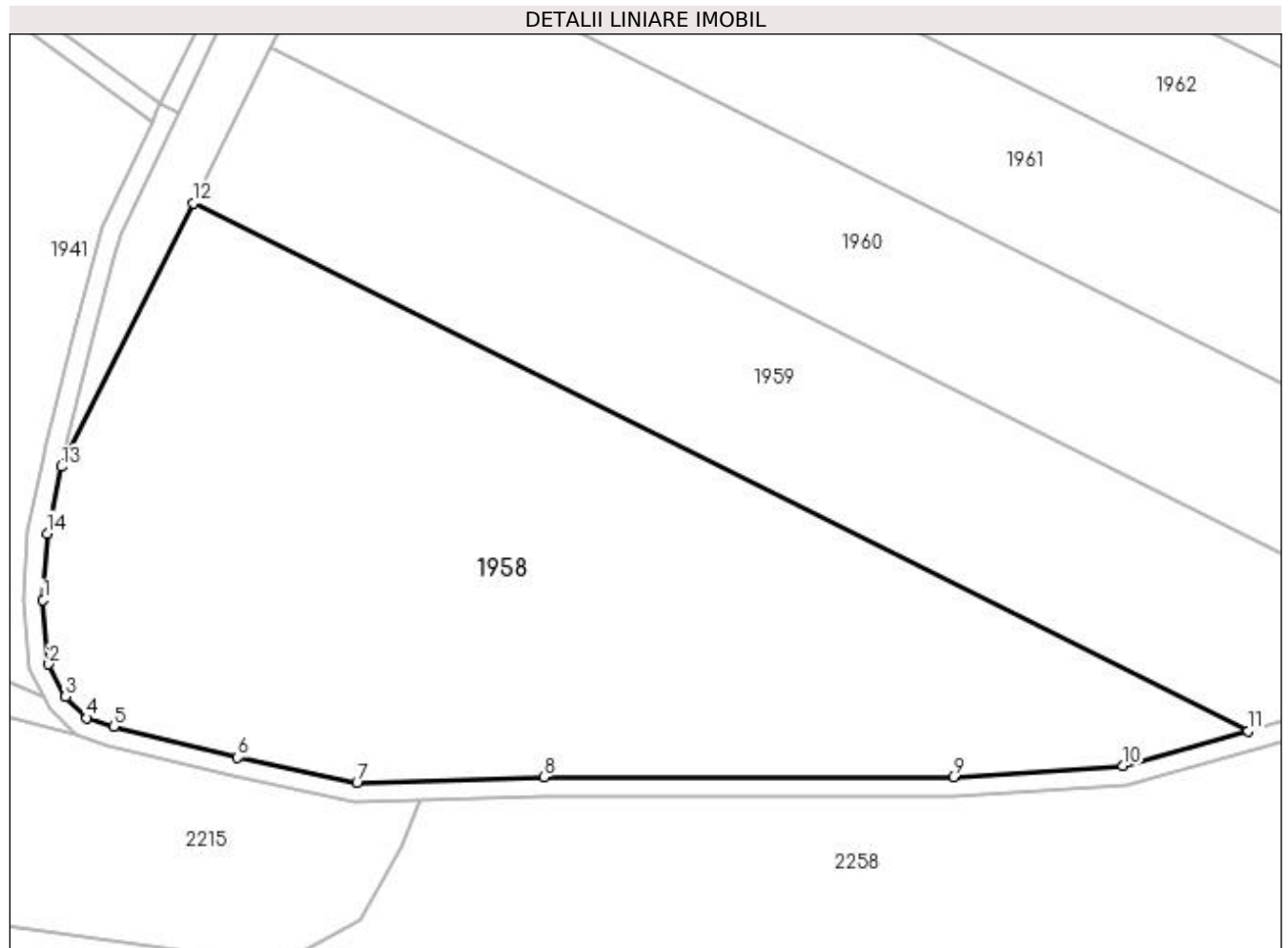
Inscrieri privind dezmembramintele dreptului de proprietate, drepturi reale de garanție și sarcini		Referințe
<b>190072 / 11/10/2018</b>		
Act Notarial nr. CONTRACT DE ipoteca AUT NR. 4165, din 08/10/2018 emis de NP Faurar Virgil Claudiu;		
C1	Intabulare, drept de IPOTECA, Valoare:1000000 LEI si celelalte obligatii de plata aferente creditului 1) BANCA TRANSILVANIA SA CLUJ NAPOCA SUCURSALA CRAIOVA, CIF:9313869	A1

## Anexa Nr. 1 La Partea I

## Teren

Nr cadastral	Suprafața (mp)*	Observații / Referințe
30116	15.630	

\* Suprafața este determinată în planul de proiecție Stereo 70.



## Date referitoare la teren

Crt	Categorie folosință	Intra vilan	Suprafața (mp)	Tarla	Parcelă	Nr. topo	Observații / Referințe
1	arabil	NU	15.630	2/1	1	-	

## Lungime Segmente

1) Valorile lungimilor segmentelor sunt obținute din proiecție în plan.

Punct început	X / Y	Punct sfârșit	X / Y	Lungime segment (** (m)
1	434.155,516 301.425,322	2	434.156,69 301.412,257	13.118
2	434.156,69 301.412,257	3	434.160,136 301.405,622	7.477
3	434.160,136 301.405,622	4	434.164,474 301.401,284	6.135
4	434.164,474 301.401,284	5	434.169,954 301.399,507	5.761
5	434.169,954 301.399,507	6	434.195,225 301.393,21	26.044

Punct început	X / Y	Punct sfârșit	X / Y	Lungime segment (** (m)
6	434.195,225 301.393,21	7	434.219,576 301.388,009	24.9
7	434.219,576 301.388,009	8	434.257,774 301.389,226	38.217
8	434.257,774 301.389,226	9	434.341,266 301.389,226	83.492
9	434.341,266 301.389,226	10	434.375,944 301.391,487	34.752
10	434.375,944 301.391,487	11	434.401,401 301.398,616	26.436
11	434.401,401 301.398,616	12	434.186,166 301.506,287	240.664
12	434.186,166 301.506,287	13	434.159,278 301.452,539	60.098
13	434.159,278 301.452,539	14	434.156,397 301.438,897	13.943
14	434.156,397 301.438,897	1	434.155,516 301.425,322	13.604

\*\* Lungimile segmentelor sunt determinate în planul de proiecție Stereo 70 și sunt rotunjite la 1 milimetru.

\*\*\* Distanța dintre puncte este formată din segmente cumulate ce sunt mai mici decât valoarea 1 milimetru.





**DATE DESPRE IMOBILUL NR. 1959**

Oficiul de Cadastru și Publicitate Imobiliară DOLJ  
Biroul de Cadastru și Publicitate Imobiliară Craiova

**A. Partea I. Descrierea imobilului**

TEREN Extravilan

Adresa: Jud. Dolj, T2/1 P2

Nr. Crt	Nr cadastral Nr. topografic	Suprafața* (mp)	Observații / Referințe
A1		9.582	Sector cadastral:12 Teren neimprejmuit; În TDP a fost înscris în mod eronat T211, corect fiind T2/1

**B. Partea II. Proprietari și acte**

Inscrieri privitoare la dreptul de proprietate și alte drepturi reale		Referințe
/		
Act Administrativ nr. TDP 613-15093, din 11/05/1994 emis de CJS DAPT DOLJ;		
B1	Intabulare, drept de PROPRIETATE, dobândit prin Reconstituire, cota actuala 1/1, cota initiala 1/1 1) CÎRSTEA ANICA, Lipsa CNP	A1

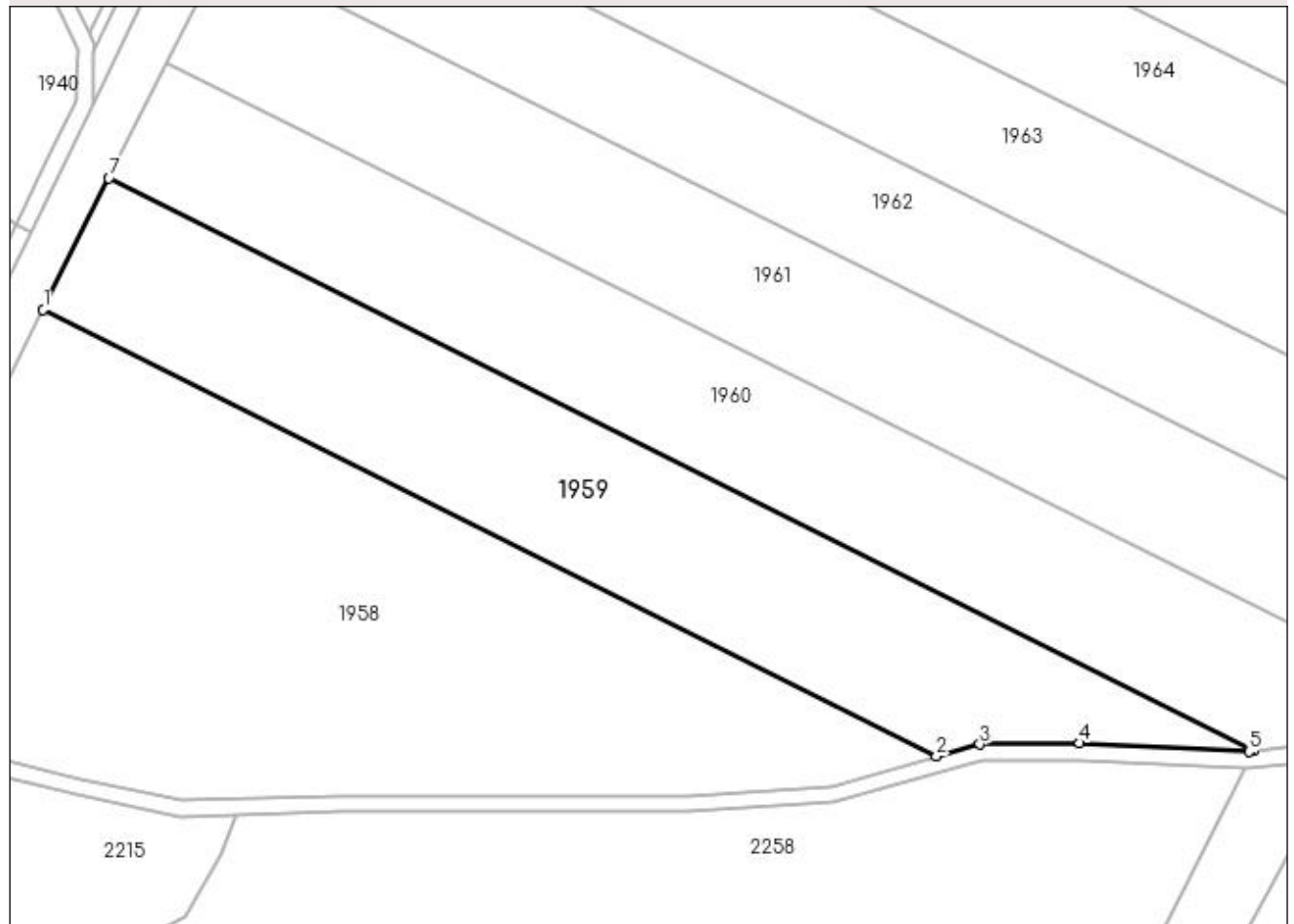
**C. Partea III. SARCINI .**

Inscrieri privind dezmembramintele dreptului de proprietate, drepturi reale de garanție și sarcini	Referințe
NU SUNT	

**Anexa Nr. 1 La Partea I****Teren**

Nr cadastral	Suprafața (mp)*	Observații / Referințe
	9.582	În TDP a fost înscris în mod eronat T211, corect fiind T2/1

\* Suprafața este determinată în planul de proiecție Stereo 70.

**DETALII LINIARE IMOBIL****Date referitoare la teren**

Crt	Categorie folosință	Intra vilan	Suprafața (mp)	Tarla	Parcelă	Nr. topo	Observații / Referințe
1	arabil	NU	9.582	2/1	2	-	

**Lungime Segmente**

1) Valorile lungimilor segmentelor sunt obținute din proiecție în plan.

Punct început	X / Y	Punct sfârșit	X / Y	Lungime segment (** (m)
1	434.186,166 301.506,287	2	434.401,401 301.398,616	240.664
2	434.401,401 301.398,616	3	434.411,826 301.401,535	10.826
3	434.411,826 301.401,535	4	434.435,905 301.401,804	24.081
4	434.435,905 301.401,804	5	434.476,669 301.399,791	40.814
5	434.476,669 301.399,791	6	434.477,838 301.399,928	1.177

Punct început	X / Y	Punct sfârșit	X / Y	Lungime segment (** (m)
6	434.477,838 301.399,928	7	434.201,99 301.537,92	308.438
7	434.201,99 301.537,92	1	434.186,166 301.506,287	35.37

\*\* Lungimile segmentelor sunt determinate în planul de proiecție Stereo 70 și sunt rotunjite la 1 milimetru.

\*\*\* Distanța dintre puncte este formată din segmente cumulate ce sunt mai mici decât valoarea 1 milimetru.



**DATE DESPRE IMOBILUL NR. 1960**

Oficiul de Cadastru și Publicitate Imobiliară DOLJ  
 Biroul de Cadastru și Publicitate Imobiliară Craiova

**A. Partea I. Descrierea imobilului**

TEREN Extravilan

Adresa: Jud. Dolj, T2/1 P4

Nr. Crt	Nr cadastral Nr. topografic	Suprafața* (mp)	Observații / Referințe
A1		10.000	Sector cadastral:12 Teren neimprejmuit;

**B. Partea II. Proprietari și acte**

Inscrieri privitoare la dreptul de proprietate și alte drepturi reale	Referințe
/	
Act Administrativ nr. TDP 1222-2179, din 26/11/1998 emis de CJSAPT DOLJ;	
B1	A1
Intabulare, drept de PROPRIETATE, dobandit prin Reconstituire, cota actuala 1/1, cota initiala 1/1 1) GEORGESCU DUMITRU DEFUNCT:Da	

**C. Partea III. SARCINI .**

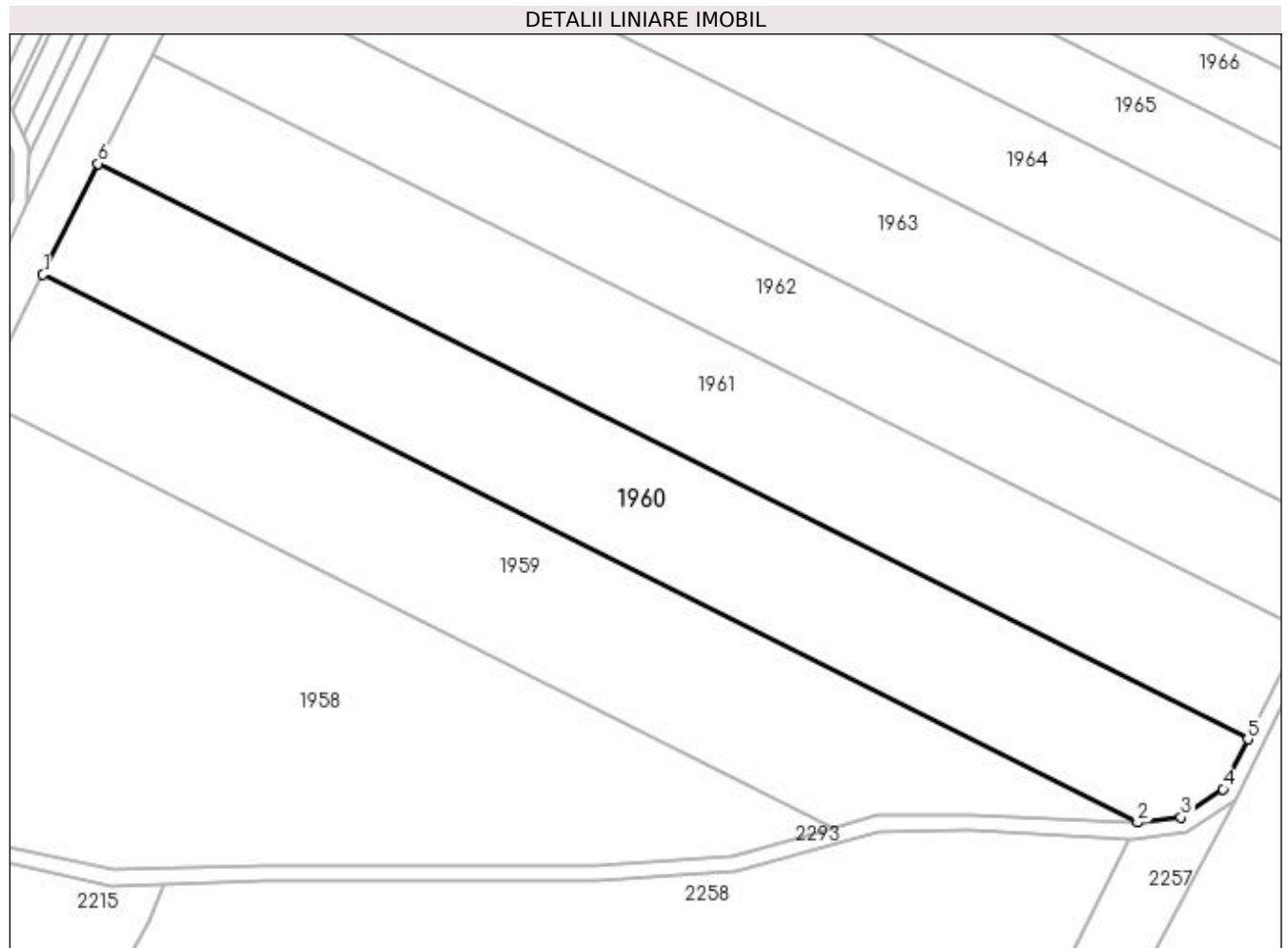
Inscrieri privind dezmembramintele dreptului de proprietate, drepturi reale de garanție și sarcini	Referințe
NU SUNT	

## Anexa Nr. 1 La Partea I

## Teren

Nr cadastral	Suprafața (mp)*	Observații / Referințe
	10.000	

\* Suprafața este determinată în planul de proiecție Stereo 70.



## Date referitoare la teren

Crt	Categorie folosință	Intra vilan	Suprafața (mp)	Tarla	Parcelă	Nr. topo	Observații / Referințe
1	arabil	NU	10.000	2/1	4	-	

## Lungime Segmente

1) Valorile lungimilor segmentelor sunt obținute din proiecție în plan.

Punct început	X / Y	Punct sfârșit	X / Y	Lungime segment (** (m)
1	434.201,99 301.537,92	2	434.477,838 301.399,928	308.438
2	434.477,838 301.399,928	3	434.488,828 301.401,216	11.065
3	434.488,828 301.401,216	4	434.499,373 301.408,341	12.726
4	434.499,373 301.408,341	5	434.505,663 301.420,873	14.022
5	434.505,663 301.420,873	6	434.215,94 301.565,806	323.952

Punct început	X / Y	Punct sfârșit	X / Y	Lungime segment (** (m)
6	434.215,94 301.565,806	1	434.201,99 301.537,92	31.181

\*\* Lungimile segmentelor sunt determinate în planul de proiecție Stereo 70 și sunt rotunjite la 1 milimetru.

\*\*\* Distanța dintre puncte este formată din segmente cumulate ce sunt mai mici decât valoarea 1 milimetru.





**DATE DESPRE IMOBILUL NR. 1961**

Oficiul de Cadastru și Publicitate Imobiliară DOLJ  
Biroul de Cadastru și Publicitate Imobiliară Craiova

**A. Partea I. Descrierea imobilului**

TEREN Extravilan

Adresa: Jud. Dolj, T2/1 P5

Nr. Crt	Nr cadastral Nr. topografic	Suprafața* (mp)	Observații / Referințe
A1	30096	10.000	Sector cadastral:12 Teren neimprejmuit;

**B. Partea II. Proprietari și acte**

Inscrieri privitoare la dreptul de proprietate și alte drepturi reale		Referințe
<b>190183 / 11/10/2018</b>		
Act Notarial nr. CONTRACT DE VANZARE AUT SUB NR. 4163, din 08/10/2018 emis de NP Faurar Virgil Claudiu;		
B1	Intabulare, drept de PROPRIETATE, dobandit prin Conventie, cota actuala 1/1, cota initiala 1/1 1) DUMITRU SILVIU FLORIAN 2) DUMITRU VALERICA	A1
B2	se notează faptul că, urmare a transferului intrapatrimonial, imobilul face parte din patrimoniul de afecțiune al lui : 1) DUMITRU SILVIU FLORIAN - PERSOANA FIZICA AUTORIZATA, CIF:25761139	A1
Act Notarial nr. CONTRACT DE IPOTECA AUT SUB NR. 4165, din 08/10/2018 emis de NP Faurar Virgil Claudiu;		
B3	se noteaza interdicția de grevare, înstrăinare, închiriere, demolare, construire, dezmembrare, alipire, restructurare si amenajare 1) BANCA TRANSILVANIA SA CLUJ NAPOCA SUCURSALA CRAIOVA, CIF:9313869	A1

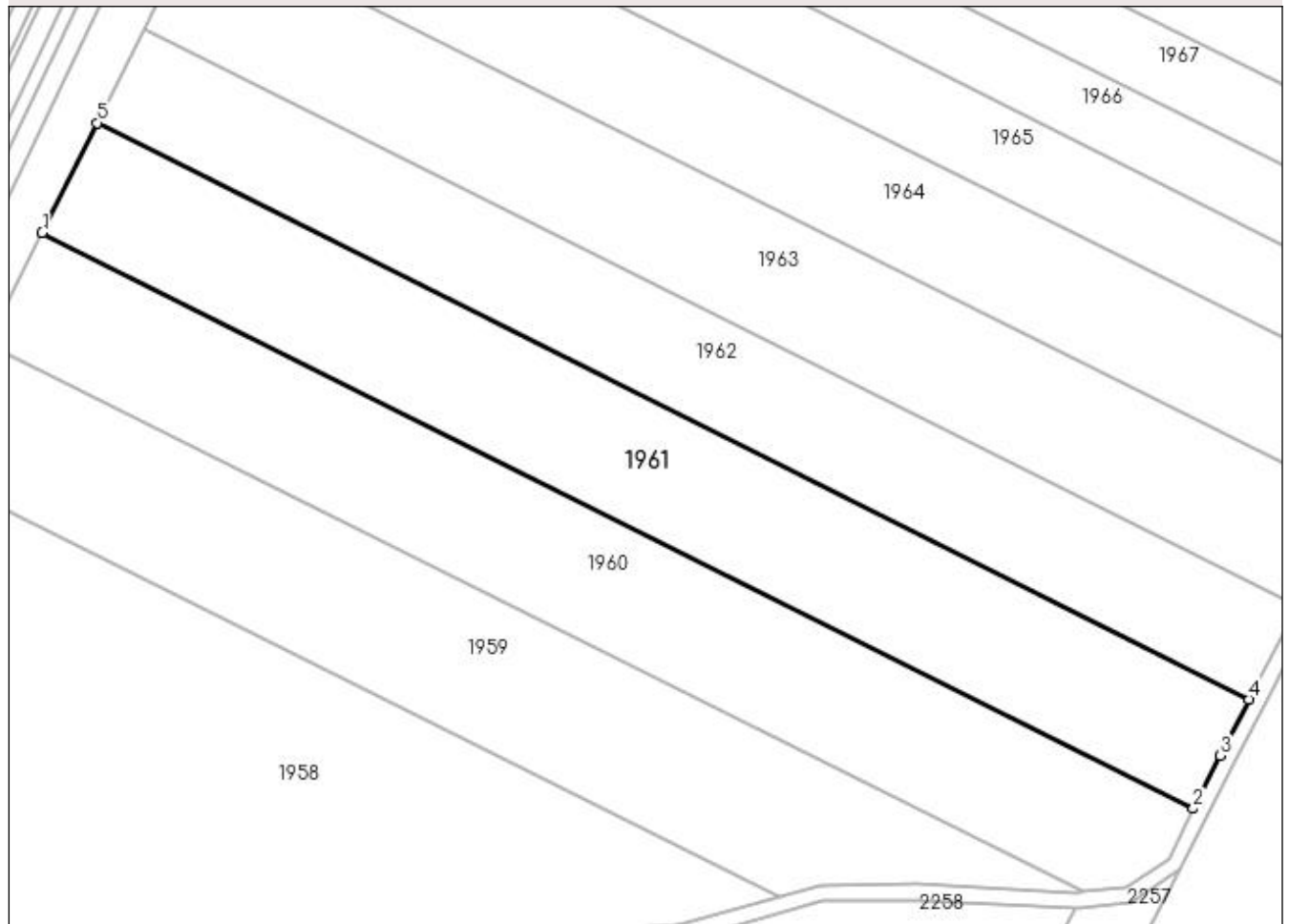
**C. Partea III. SARCINI**

Inscrieri privind dezmembramintele dreptului de proprietate, drepturi reale de garanție și sarcini		Referințe
<b>190183 / 11/10/2018</b>		
Act Notarial nr. CONTRACT DE IPOTECA AUT SUB NR. 4165, din 08/10/2018 emis de NP Faurar Virgil Claudiu;		
C1	Intabulare, drept de IPOTECA, Valoare:1000000 LEIsi celelalte obligatii aferente creditului 1) BANCA TRANSILVANIA SA CLUJ NAPOCA SUCURSALA CRAIOVA, CIF:9313869	A1

**Anexa Nr. 1 La Partea I****Teren**

Nr cadastral	Suprafața (mp)*	Observații / Referințe
30096	10.000	

\* Suprafața este determinată în planul de proiecție Stereo 70.

**DETALII LINIARE IMOBIL****Date referitoare la teren**

Crt	Categorie folosință	Intra vilan	Suprafața (mp)	Tarla	Parcelă	Nr. topo	Observații / Referințe
1	arabil	NU	10.000	2/1	5	-	

**Lungime Segmente**

1) Valorile lungimilor segmentelor sunt obținute din proiecție în plan.

Punct început	X / Y	Punct sfârșit	X / Y	Lungime segment (** (m)
1	434.215,94 301.565,806	2	434.505,663 301.420,873	323.952
2	434.505,663 301.420,873	3	434.512,368 301.434,233	14.948
3	434.512,368 301.434,233	4	434.519,633 301.448,394	15.916
4	434.519,633 301.448,394	5	434.229,748 301.593,408	324.133
5	434.229,748 301.593,408	1	434.215,94 301.565,806	30.863

**\*\* Lungimile segmentelor sunt determinate în planul de proiecție Stereo 70 și sunt rotunjite la 1 milimetru.**

**\*\*\* Distanța dintre puncte este formată din segmente cumulate ce sunt mai mici decât valoarea 1 milimetru.**



**DATE DESPRE IMOBILUL NR. 1962**

Oficiul de Cadastru și Publicitate Imobiliară DOLJ  
Biroul de Cadastru și Publicitate Imobiliară Craiova

**A. Partea I. Descrierea imobilului**

TEREN Extravilan

Adresa: Jud. Dolj, T2/1 P6

Nr. Crt	Nr cadastral Nr. topografic	Suprafața* (mp)	Observații / Referințe
A1		8.639	Sector cadastral:12 Teren neimprejmuit;

**B. Partea II. Proprietari și acte**

Inscrieri privitoare la dreptul de proprietate și alte drepturi reale	Referințe
/	
Act Administrativ nr. TDP 617-15093, din 11/05/1994 emis de CJSAPT DOLJ;	
B1	A1
Intabulare, drept de PROPRIETATE, dobândit prin Reconstituire, cota actuala 1/1, cota initiala 1/1 1) <b>ANDREI ȘTEFAN</b> , Lipsa CNP DEFUNCT:Da	

**C. Partea III. SARCINI .**

Inscrieri privind dezmembramintele dreptului de proprietate, drepturi reale de garanție și sarcini	Referințe
NU SUNT	

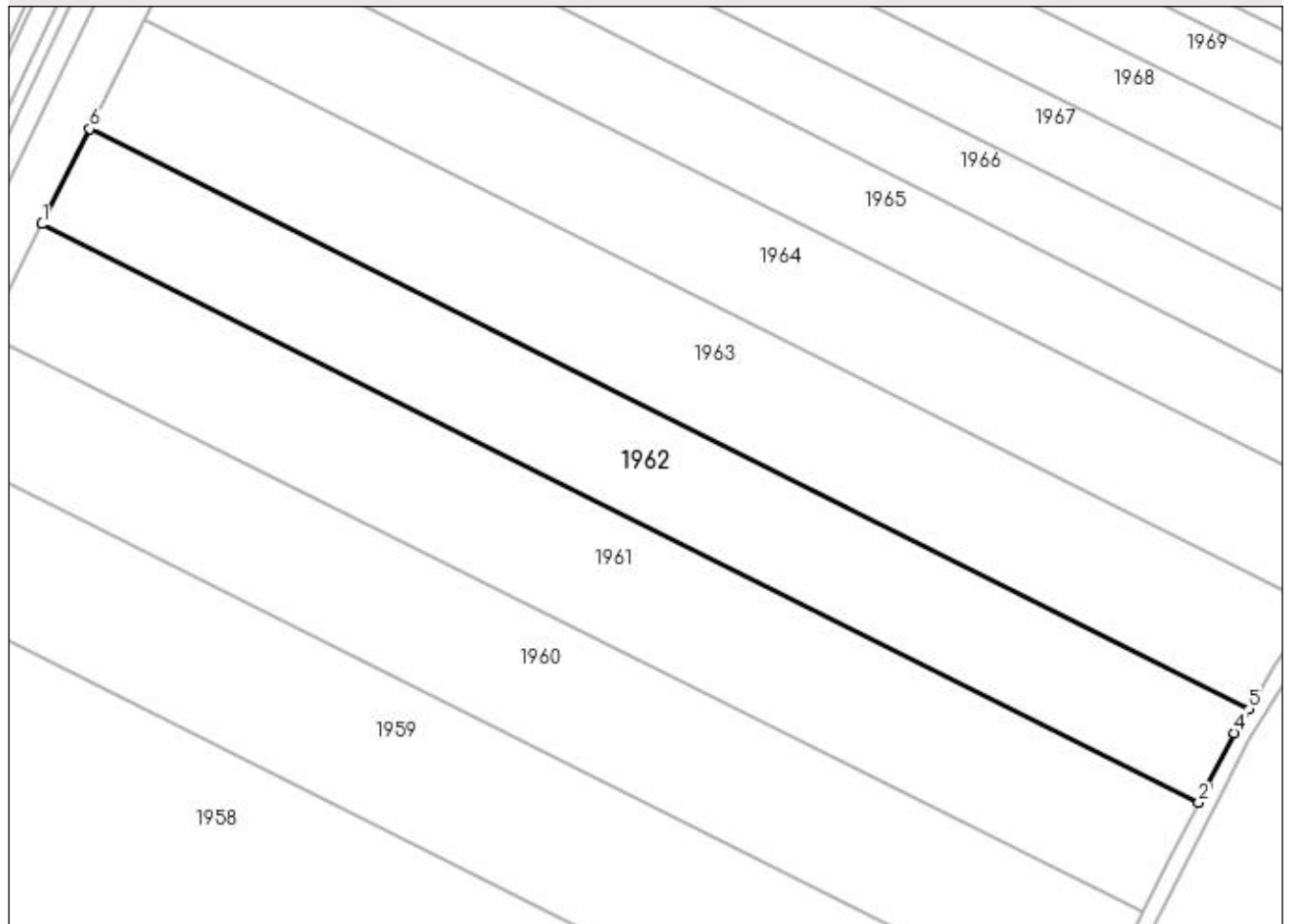
## Anexa Nr. 1 La Partea I

## Teren

Nr cadastral	Suprafața (mp)*	Observații / Referințe
	8.639	

\* Suprafața este determinată în planul de proiecție Stereo 70.

## DETALII LINIARE IMOBIL



## Date referitoare la teren

Crt	Categorie folosință	Intra vilan	Suprafața (mp)	Tarla	Parcelă	Nr. topo	Observații / Referințe
1	arabil	NU	8.639	2/1	6	-	

## Lungime Segmente

1) Valorile lungimilor segmentelor sunt obținute din proiecție în plan.

Punct început	X / Y	Punct sfârșit	X / Y	Lungime segment (** (m)
1	434.229,748 301.593,408	2	434.519,633 301.448,394	324.133
2	434.519,633 301.448,394	3	434.521,747 301.452,514	4.631
3	434.521,747 301.452,514	4	434.528,583 301.465,867	15.001
4	434.528,583 301.465,867	5	434.532,242 301.471,87	7.03
5	434.532,242 301.471,87	6	434.241,665 301.617,23	324.907

Punct început	X / Y	Punct sfârșit	X / Y	Lungime segment (** (m)
6	434.241,665 301.617,23	1	434.229,748 301.593,408	26.636

\*\* Lungimile segmentelor sunt determinate în planul de proiecție Stereo 70 și sunt rotunjite la 1 milimetru.

\*\*\* Distanța dintre puncte este formată din segmente cumulate ce sunt mai mici decât valoarea 1 milimetru.





**DATE DESPRE IMOBILUL NR. 1963**

Oficiul de Cadastru și Publicitate Imobiliară DOLJ  
Biroul de Cadastru și Publicitate Imobiliară Craiova

**A. Partea I. Descrierea imobilului**

TEREN Extravilan

Nr. CF vechi:156

Nr. cadastral vechi:173

Adresa: Jud. Dolj, T2/1 P8

Nr. Crt	Nr cadastral Nr. topografic	Suprafața* (mp)	Observații / Referințe
A1	30282	Din acte: 10.000 Masurata: 9.950	Sector cadastral:12 Teren neimprejmit;

**B. Partea II. Proprietari și acte**

Inscrieri privitoare la dreptul de proprietate și alte drepturi reale		Referințe
<b>190193 / 11/10/2018</b>		
Act Notarial nr. CONTRACT DE VANZARE AUT SUB NR. 4163, din 08/10/2018 emis de NP Faurar Virgil Claudiu;		
B1	Intabulare, drept de PROPRIETATE, dobandit prin Conventie, cota actuala 1/1, cota initiala 1/1 1) <b>DUMITRU SILVIU FLORIAN</b> 2) <b>DUMITRU VALERICA</b>	A1
B2	Se notează faptul că, imobilul face parte din patrimoniul de afecțațiune al lui :DUMITRU SILVIU FLORIAN- PERSOANA FIZICA AUTORIZATA	A1
Act Notarial nr. CONTRACT DE IPOTECA AUT SUB NR. 4165, din 08/10/2018 emis de NP Faurar Virgil Claudiu;		
B3	Se noteaza interdictiile de instrainare, grevare, inchiriere, dezmembrare, alipire, construire, demolare, restructurare si amenajare 1) <b>BANCA TRANSILVANIA SA, CIF:9313869</b>	A1

**C. Partea III. SARCINI**

Inscrieri privind dezmembramintele dreptului de proprietate, drepturi reale de garanție și sarcini		Referințe
<b>190193 / 11/10/2018</b>		
Act Notarial nr. CONTRACT DE IPOTECA AUT SUB NR. 4165, din 08/10/2018 emis de NP Faurar Virgil Claudiu;		
C1	Intabulare, drept de IPOTECA, Valoare:1000000 LEI+ celelalte obligatii de plata aferente creditului 1) <b>BANCA TRANSILVANIA SA, CIF:9313869</b>	A1

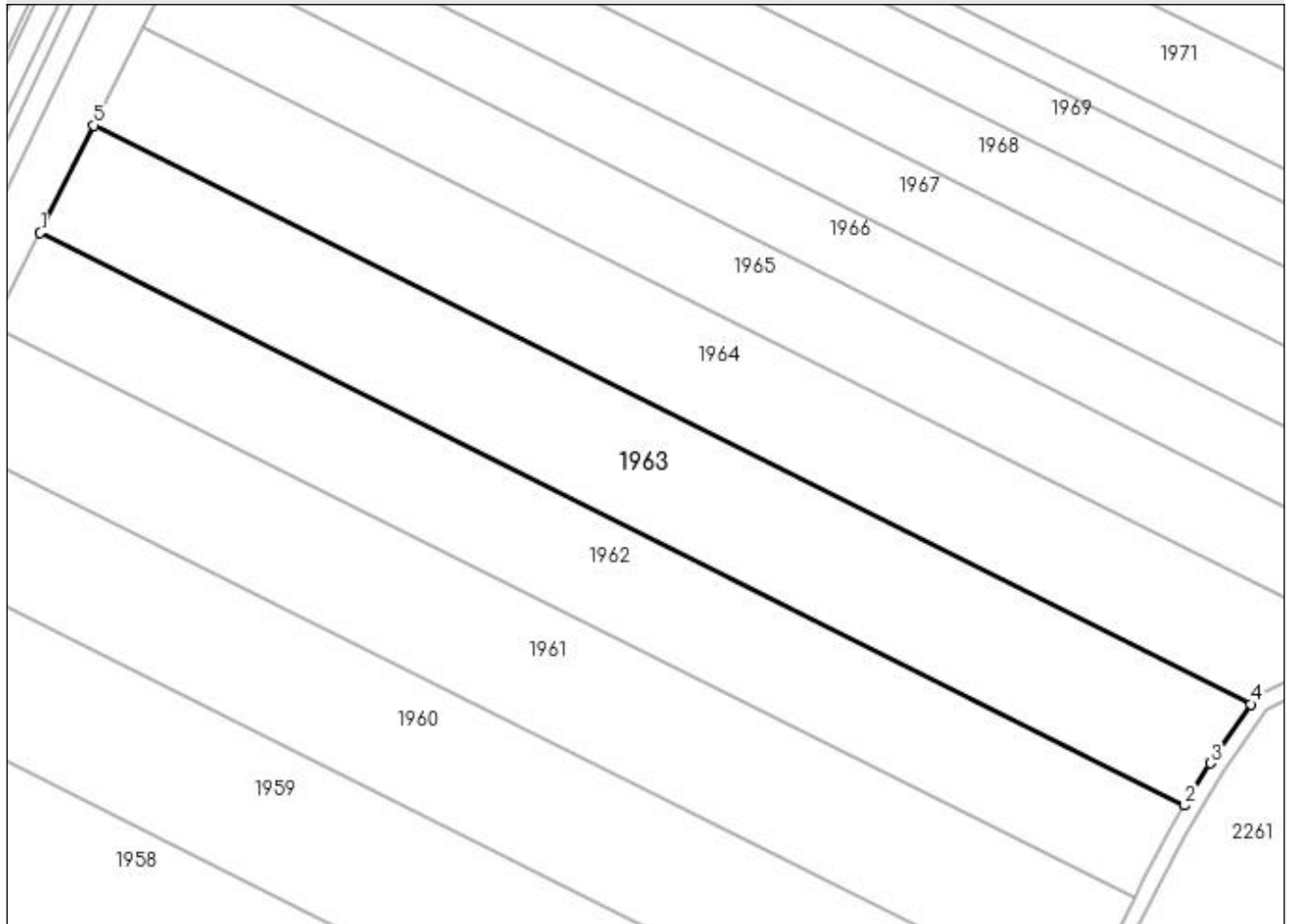
## Anexa Nr. 1 La Partea I

## Teren

Nr cadastral	Suprafața (mp)*	Observații / Referințe
30282	Din acte: 10.000 Masurata: 9.950	

\* Suprafața este determinată în planul de proiecție Stereo 70.

## DETALII LINIARE IMOBIL



## Date referitoare la teren

Crt	Categorie folosință	Intra vilan	Suprafața (mp)	Tarla	Parcelă	Nr. topo	Observații / Referințe
1	arabil	NU	9.950	2/1	8	-	

## Lungime Segmente

1) Valorile lungimilor segmentelor sunt obținute din proiecție în plan.

Punct început	X / Y	Punct sfârșit	X / Y	Lungime segment (** (m)
1	434.241,665 301.617,23	2	434.532,242 301.471,87	324.907
2	434.532,242 301.471,87	3	434.538,757 301.482,559	12.518
3	434.538,757 301.482,559	4	434.549,016 301.497,557	18.171
4	434.549,016 301.497,557	5	434.255,3 301.644,488	328.417
5	434.255,3 301.644,488	1	434.241,665 301.617,23	30.478

**\*\* Lungimile segmentelor sunt determinate în planul de proiecție Stereo 70 și sunt rotunjite la 1 milimetru.**

**\*\*\* Distanța dintre puncte este formată din segmente cumulate ce sunt mai mici decât valoarea 1 milimetru.**



**DATE DESPRE IMOBILUL NR. 1964**

Oficiul de Cadastru și Publicitate Imobiliară DOLJ  
Biroul de Cadastru și Publicitate Imobiliară Craiova

**A. Partea I. Descrierea imobilului**

TEREN Extravilan

Adresa: Jud. Dolj, T2/1 P9

Nr. Crt	Nr cadastral Nr. topografic	Suprafața* (mp)	Observații / Referințe
A1		9.994	Sector cadastral:12 Teren neimprejmuit; În TDP a fost înscris în mod eronat T2, corect fiind T2/1

**B. Partea II. Proprietari și acte**

Inscrieri privitoare la dreptul de proprietate și alte drepturi reale		Referințe
/		
Act Administrativ nr. TDP 1471, din 28/02/2003 emis de CJSAPT DOLJ;		
B1	Intabulare, drept de PROPRIETATE, dobandit prin Reconstituire, cota actuala 1/1, cota initiala 1/1 1) ENACHE ALEXANDRU, Lipsa CNP	A1

**C. Partea III. SARCINI .**

Inscrieri privind dezmembramintele dreptului de proprietate, drepturi reale de garanție și sarcini	Referințe
NU SUNT	

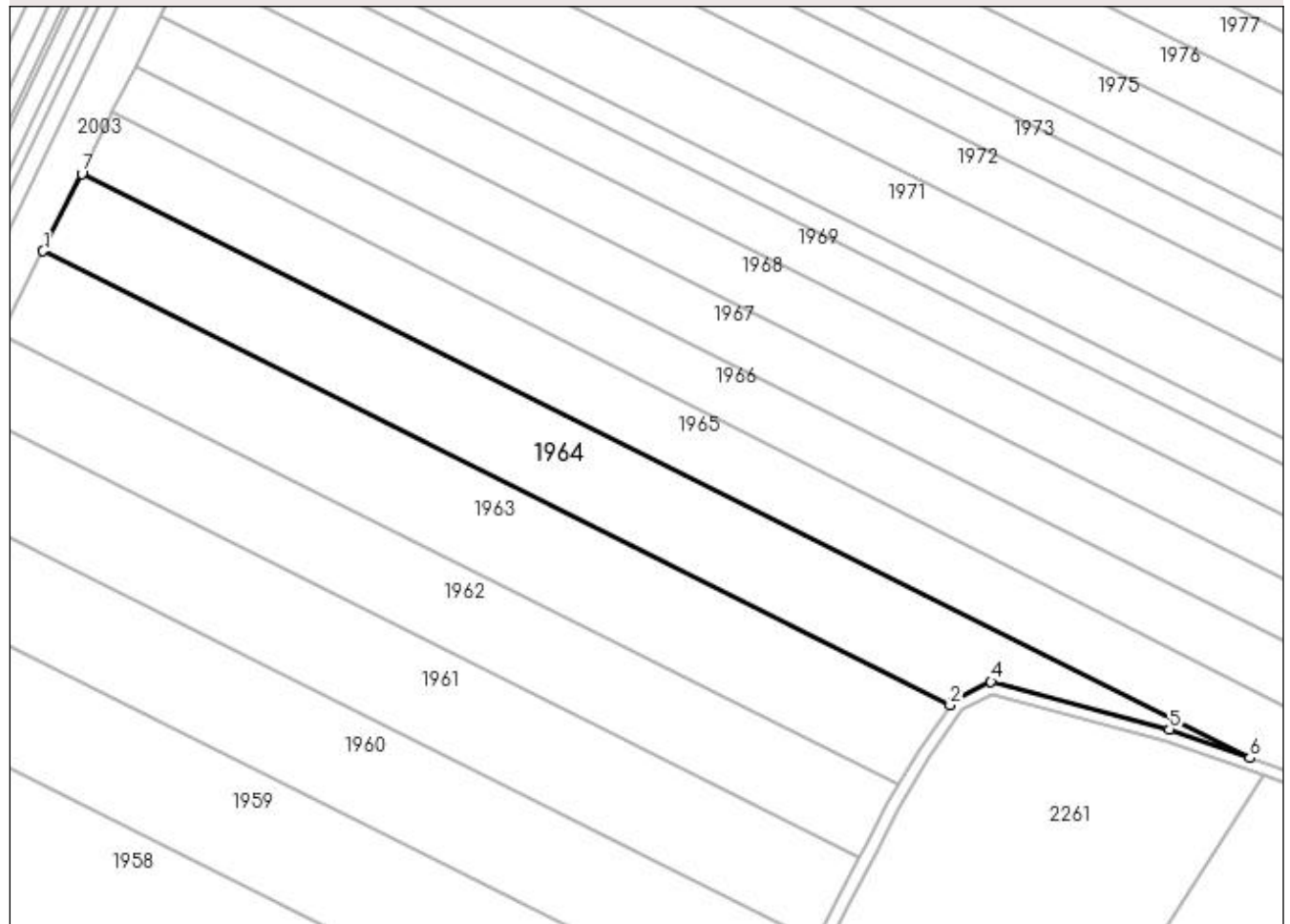
## Anexa Nr. 1 La Partea I

## Teren

Nr cadastral	Suprafața (mp)*	Observații / Referințe
	9.994	În TDP a fost înscris în mod eronat T2, corect fiind T2/1

\* Suprafața este determinată în planul de proiecție Stereo 70.

## DETALII LINIARE IMOBIL



## Date referitoare la teren

Crt	Categorie folosință	Intra vilan	Suprafața (mp)	Tarla	Parcelă	Nr. topo	Observații / Referințe
1	arabil	NU	9.994	2/1	9	-	

## Lungime Segmente

1) Valorile lungimilor segmentelor sunt obținute din proiecție în plan.

Punct început	X / Y	Punct sfârșit	X / Y	Lungime segment (** (m)
1	434.255,3 301.644,488	2	434.549,016 301.497,557	328.417
2	434.549,016 301.497,557	3	434.550,256 301.499,37	2.196
3	434.550,256 301.499,37	4	434.562,218 301.505,118	13.271
4	434.562,218 301.505,118	5	434.619,942 301.489,651	59.76
5	434.619,942 301.489,651	6	434.646,012 301.480,428	27.653

Punct început	X / Y	Punct sfârșit	X / Y	Lungime segment (** (m)
6	434.646,012 301.480,428	7	434.267,861 301.669,596	422.827
7	434.267,861 301.669,596	1	434.255,3 301.644,488	28.075

\*\* Lungimile segmentelor sunt determinate în planul de proiecție Stereo 70 și sunt rotunjite la 1 milimetru.

\*\*\* Distanța dintre puncte este formată din segmente cumulate ce sunt mai mici decât valoarea 1 milimetru.





**DATE DESPRE IMOBILUL NR. 1965**

Oficiul de Cadastru și Publicitate Imobiliară DOLJ  
Biroul de Cadastru și Publicitate Imobiliară Craiova

**A. Partea I. Descrierea imobilului**

TEREN Extravilan

Adresa: Jud. Dolj, T2/1 P9

Nr. Crt	Nr cadastral Nr. topografic	Suprafața* (mp)	Observații / Referințe
A1		10.000	Sector cadastral:12 Teren neimprejmuit;

**B. Partea II. Proprietari și acte**

Inscrieri privitoare la dreptul de proprietate și alte drepturi reale	Referințe
/	
Act Administrativ nr. TDP 378-2180, din 07/02/1994 emis de CJS DAPT DOLJ;	
B1	A1
Intabulare, drept de PROPRIETATE, dobandit prin Reconstituire, cota actuala 1/1, cota initiala 1/1 1) ȘERBAN MARIA, Lipsa CNP	

**C. Partea III. SARCINI .**

Inscrieri privind dezmembramintele dreptului de proprietate, drepturi reale de garanție și sarcini	Referințe
NU SUNT	

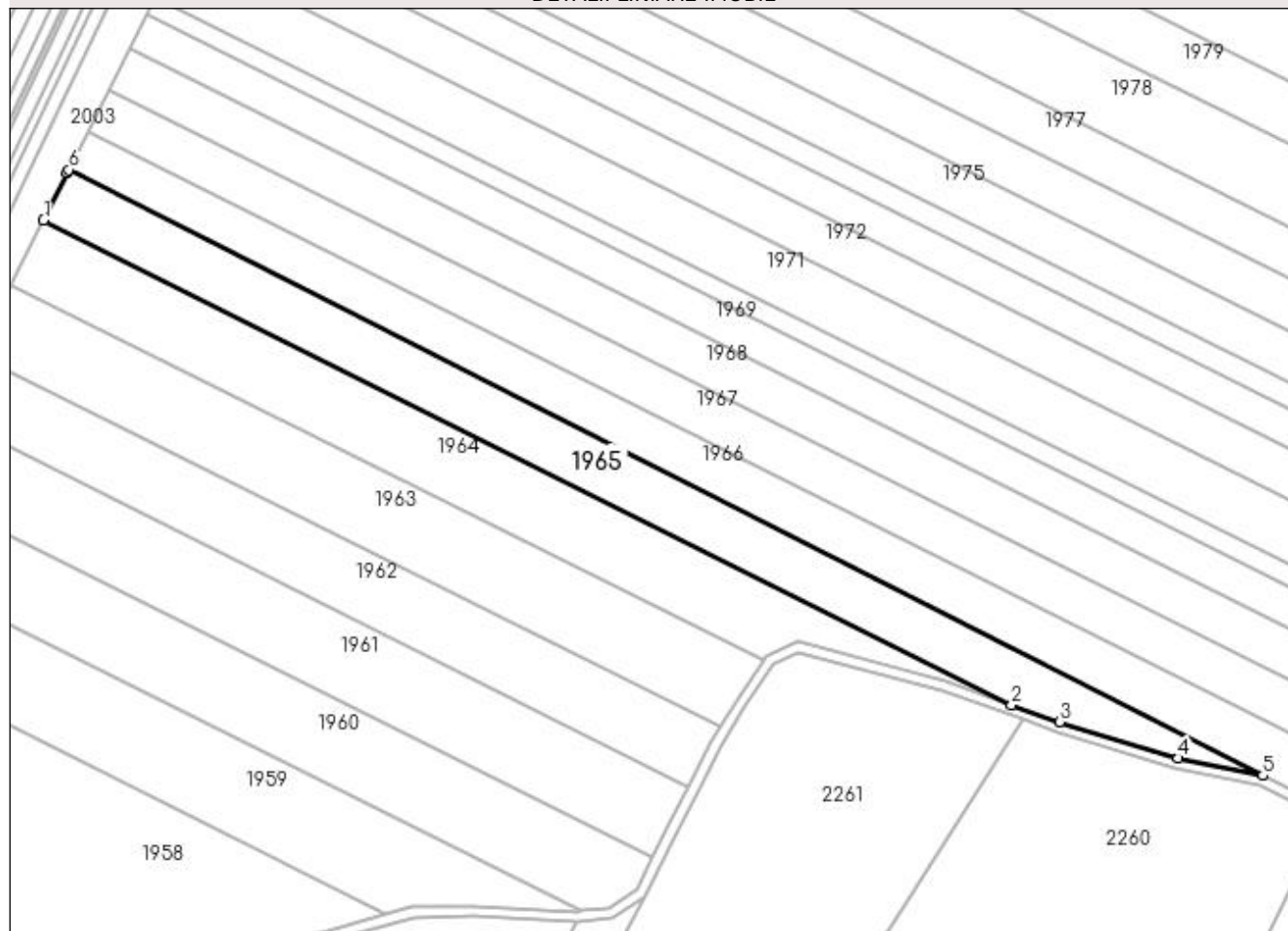
## Anexa Nr. 1 La Partea I

## Teren

Nr cadastral	Suprafața (mp)*	Observații / Referințe
	10.000	

\* Suprafața este determinată în planul de proiecție Stereo 70.

## DETALII LINIARE IMOBIL



## Date referitoare la teren

Crt	Categorie folosință	Intravilan	Suprafața (mp)	Tarla	Parcelă	Nr. topo	Observații / Referințe
1	arabil	NU	10.000	2/1	9	-	

## Lungime Segmente

1) Valorile lungimilor segmentelor sunt obținute din proiecție în plan.

Punct început	X / Y	Punct sfârșit	X / Y	Lungime segment (** (m)
1	434.267,861 301.669,596	2	434.646,012 301.480,428	422.827
2	434.646,012 301.480,428	3	434.664,873 301.473,755	20.007
3	434.664,873 301.473,755	4	434.710,996 301.459,64	48.234
4	434.710,996 301.459,64	5	434.744,143 301.452,832	33.839
5	434.744,143 301.452,832	6	434.277,771 301.689,406	522.944

Punct început	X / Y	Punct sfârșit	X / Y	Lungime segment (** (m)
6	434.277,771 301.689,406	7	434.277,084 301.688,034	1.534
7	434.277,084 301.688,034	1	434.267,861 301.669,596	20.616

\*\* Lungimile segmentelor sunt determinate în planul de proiecție Stereo 70 și sunt rotunjite la 1 milimetru.

\*\*\* Distanța dintre puncte este formată din segmente cumulate ce sunt mai mici decât valoarea 1 milimetru.



**DATE DESPRE IMOBILUL NR. 1966**

Oficiul de Cadastru și Publicitate Imobiliară DOLJ  
Biroul de Cadastru și Publicitate Imobiliară Craiova

**A. Partea I. Descrierea imobilului**

TEREN Extravilan

Adresa: Jud. Dolj, T2/1 P10

Nr. Crt	Nr cadastral Nr. topografic	Suprafața* (mp)	Observații / Referințe
A1		10.000	Sector cadastral:12 Teren neimprejmuit;

**B. Partea II. Proprietari și acte**

Inscrieri privitoare la dreptul de proprietate și alte drepturi reale	Referințe
/	
Act Administrativ nr. TDP 20667, din 04/09/2018 emis de CJS DAPT DOLJ;	
B1	A1
Intabulare, drept de PROPRIETATE, dobandit prin Reconstituire, cota actuala 1/1, cota initiala 1/1 1) MARINOIU ION, Lipsa CNP DEFUNCT:Da	

**C. Partea III. SARCINI .**

Inscrieri privind dezmembramintele dreptului de proprietate, drepturi reale de garanție și sarcini	Referințe
NU SUNT	

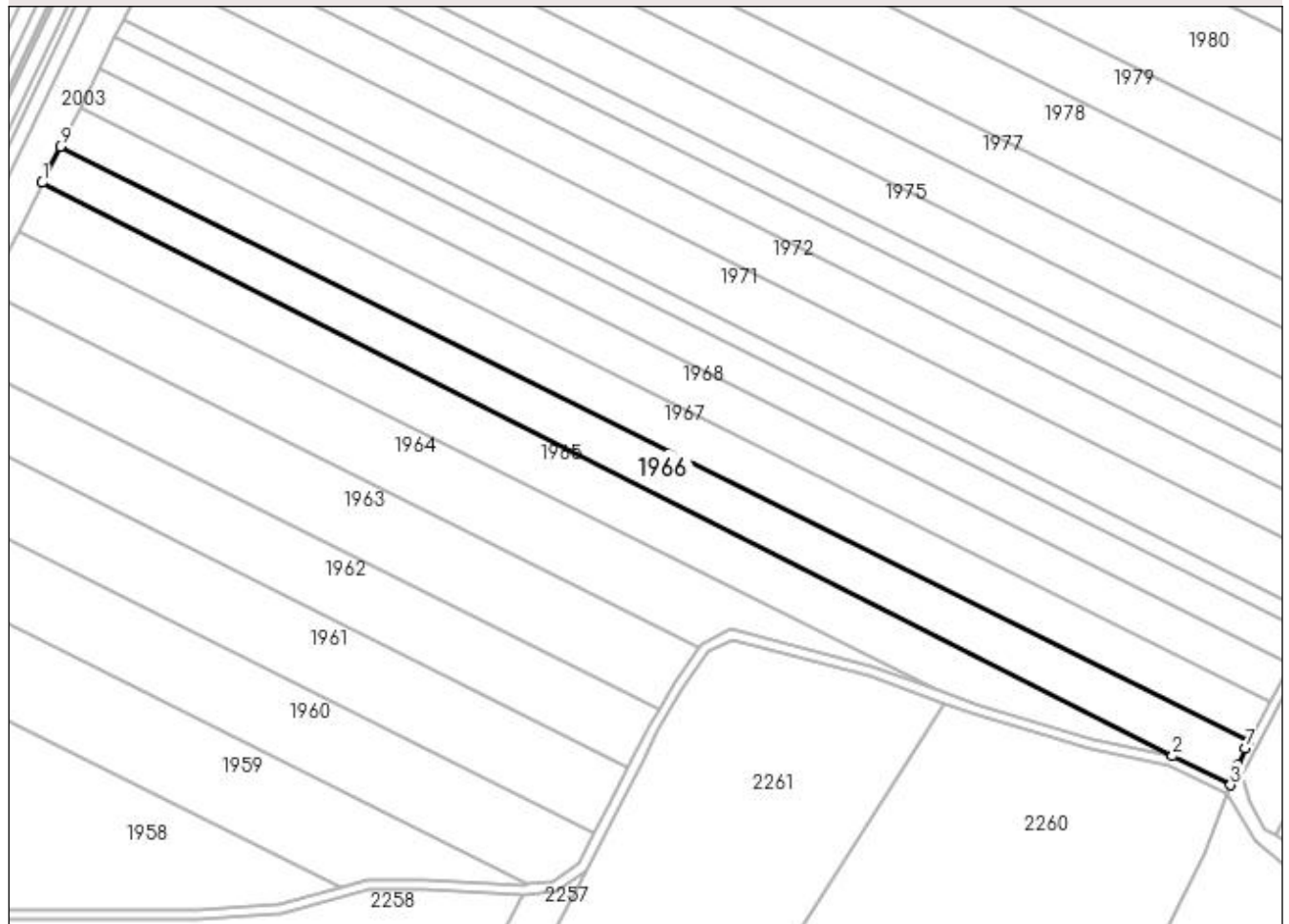
## Anexa Nr. 1 La Partea I

## Teren

Nr cadastral	Suprafața (mp)*	Observații / Referințe
	10.000	

\* Suprafața este determinată în planul de proiecție Stereo 70.

## DETALII LINIARE IMOBIL



## Date referitoare la teren

Crt	Categorie folosință	Intravilan	Suprafața (mp)	Tarla	Parcelă	Nr. topo	Observații / Referințe
1	arabil	NU	10.000	2/1	10	-	

## Lungime Segmente

1) Valorile lungimilor segmentelor sunt obținute din proiecție în plan.

Punct început	X / Y	Punct sfârșit	X / Y	Lungime segment (** (m)
1	434.277,771 301.689,406	2	434.744,143 301.452,832	522.944
2	434.744,143 301.452,832	3	434.768,126 301.440,863	26.804
3	434.768,126 301.440,863	4	434.768,706 301.442,102	1.368
4	434.768,706 301.442,102	5	434.769,503 301.443,804	1.879
5	434.769,503 301.443,804	6	434.771,222 301.449,199	5.662

Punct început	X / Y	Punct sfârșit	X / Y	Lungime segment (** (m)
6	434.771,222 301.449,199	7	434.774,014 301.456,006	7.357
7	434.774,014 301.456,006	8	434.775,627 301.459,014	3.413
8	434.775,627 301.459,014	9	434.285,236 301.704,331	548.328
9	434.285,236 301.704,331	1	434.277,771 301.689,406	16.688

\*\* Lungimile segmentelor sunt determinate în planul de proiecție Stereo 70 și sunt rotunjite la 1 milimetru.

\*\*\* Distanța dintre puncte este formată din segmente cumulate ce sunt mai mici decât valoarea 1 milimetru.





**DATE DESPRE IMOBILUL NR. 1967**

Oficiul de Cadastru și Publicitate Imobiliară DOLJ  
Biroul de Cadastru și Publicitate Imobiliară Craiova

**A. Partea I. Descrierea imobilului**

TEREN Extravilan

Adresa: Jud. Dolj, T2/1 P11

Nr. Crt	Nr cadastral Nr. topografic	Suprafața* (mp)	Observații / Referințe
A1		9.906	Sector cadastral:12 Teren neimprejmuit;

**B. Partea II. Proprietari și acte**

Inscrieri privitoare la dreptul de proprietate și alte drepturi reale	Referințe
/	
Act Administrativ nr. TDP 672-15093, din 14/09/1994 emis de CJSAPT DOLJ;	
B1	A1
Intabulare, drept de PROPRIETATE, dobândit prin Reconstituire, cota actuala 1/1, cota initiala 1/1 1) RADOSLAV MARIA, Lipsa CNP	

**C. Partea III. SARCINI .**

Inscrieri privind dezmembramintele dreptului de proprietate, drepturi reale de garanție și sarcini	Referințe
NU SUNT	

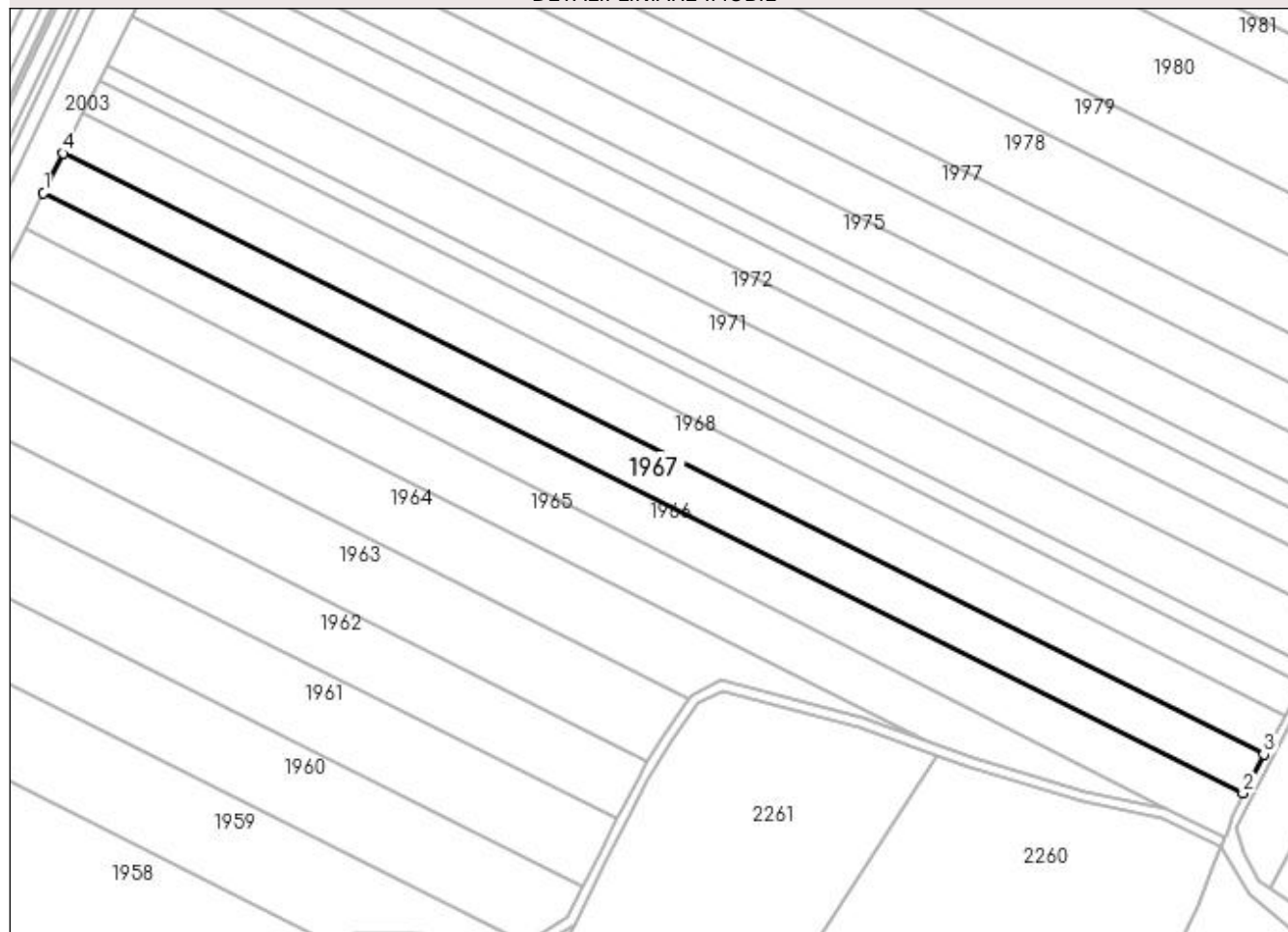
## Anexa Nr. 1 La Partea I

## Teren

Nr cadastral	Suprafața (mp)*	Observații / Referințe
	9.906	

\* Suprafața este determinată în planul de proiecție Stereo 70.

## DETALII LINIARE IMOBIL



## Date referitoare la teren

Crt	Categorie folosință	Intravilan	Suprafața (mp)	Tarla	Parcelă	Nr. topo	Observații / Referințe
1	arabil	NU	9.906	2/1	11	-	

## Lungime Segmente

1) Valorile lungimilor segmentelor sunt obținute din proiecție în plan.

Punct început	X / Y	Punct sfârșit	X / Y	Lungime segment (** (m)
1	434.285,236 301.704,331	2	434.775,627 301.459,014	548.328
2	434.775,627 301.459,014	3	434.784,163 301.474,935	18.065
3	434.784,163 301.474,935	4	434.293,315 301.720,48	548.839
4	434.293,315 301.720,48	1	434.285,236 301.704,331	18.057

**\*\* Lungimile segmentelor sunt determinate în planul de proiecție Stereo 70 și sunt rotunjite la 1 milimetru.**

**\*\*\* Distanța dintre puncte este formată din segmente cumulate ce sunt mai mici decât valoarea 1 milimetru.**



**DATE DESPRE IMOBILUL NR. 1968**

Oficiul de Cadastru și Publicitate Imobiliară DOLJ  
Biroul de Cadastru și Publicitate Imobiliară Craiova

**A. Partea I. Descrierea imobilului**

TEREN Extravilan

Adresa: Jud. Dolj, T2/1 P11

Nr. Crt	Nr cadastral Nr. topografic	Suprafața* (mp)	Observații / Referințe
A1		9.900	Sector cadastral:12 Teren neimprejmuit;

**B. Partea II. Proprietari și acte**

Inscrieri privitoare la dreptul de proprietate și alte drepturi reale	Referințe
/	
Act Administrativ nr. TDP 1548, din 21/11/2003 emis de CJSAPT DOLJ;	
B1	A1
Intabulare, drept de PROPRIETATE, dobândit prin Reconstituire, cota actuala 1/1, cota initiala 1/1 1) PRECUPEȚU ELENA DEFUNCT:Da	

**C. Partea III. SARCINI .**

Inscrieri privind dezmembramintele dreptului de proprietate, drepturi reale de garanție și sarcini	Referințe
NU SUNT	

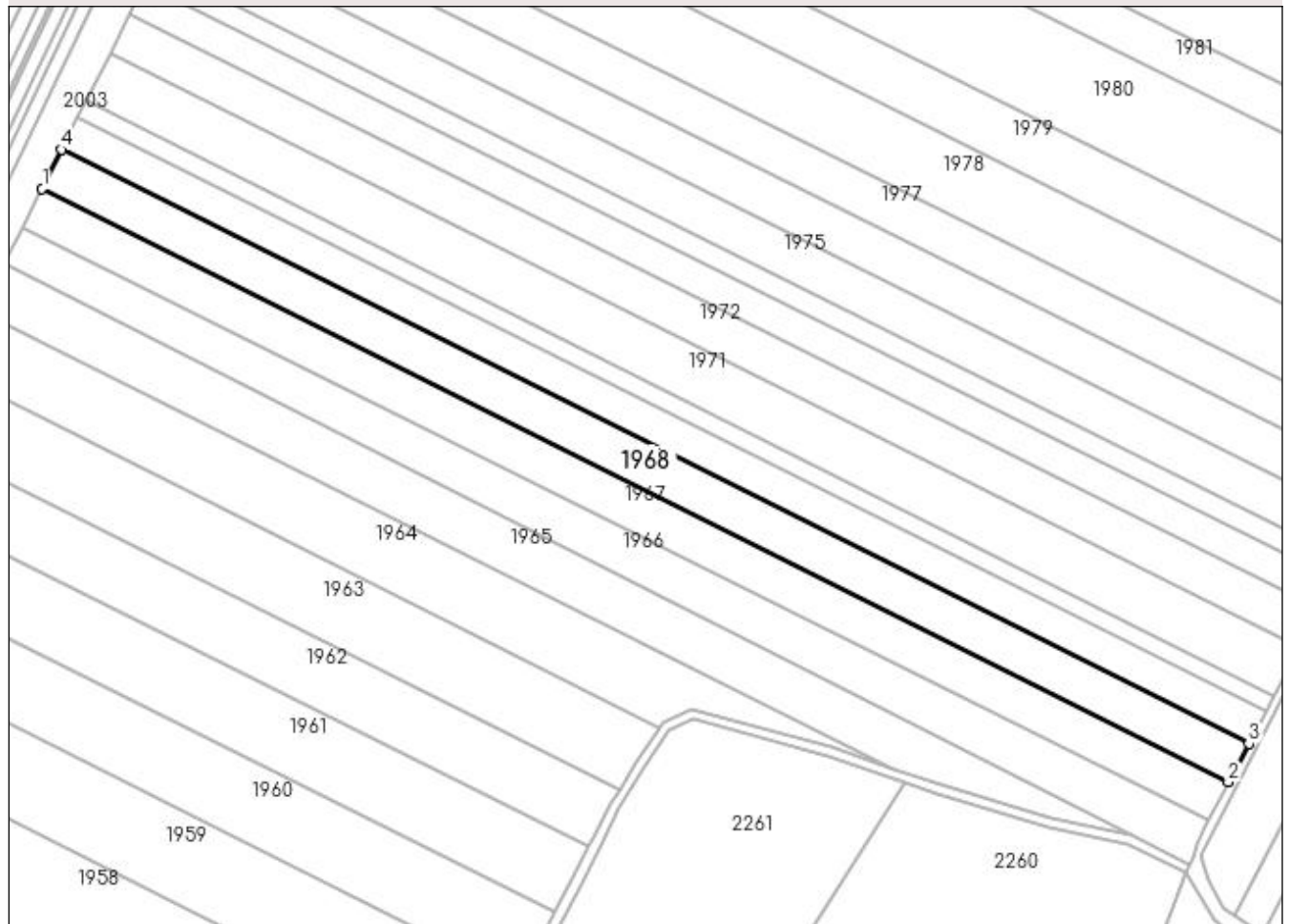
## Anexa Nr. 1 La Partea I

## Teren

Nr cadastral	Suprafața (mp)*	Observații / Referințe
	9.900	

\* Suprafața este determinată în planul de proiecție Stereo 70.

## DETALII LINIARE IMOBIL



## Date referitoare la teren

Crt	Categorie folosință	Intravilan	Suprafața (mp)	Tarla	Parcelă	Nr. topo	Observații / Referințe
1	arabil	NU	9.900	2/1	11	-	

## Lungime Segmente

1) Valorile lungimilor segmentelor sunt obținute din proiecție în plan.

Punct început	X / Y	Punct sfârșit	X / Y	Lungime segment (** (m)
1	434.293,315 301.720,48	2	434.784,163 301.474,935	548.839
2	434.784,163 301.474,935	3	434.792,686 301.490,832	18.038
3	434.792,686 301.490,832	4	434.301,381 301.736,605	549.35
4	434.301,381 301.736,605	1	434.293,315 301.720,48	18.03

**\*\* Lungimile segmentelor sunt determinate în planul de proiecție Stereo 70 și sunt rotunjite la 1 milimetru.**

**\*\*\* Distanța dintre puncte este formată din segmente cumulate ce sunt mai mici decât valoarea 1 milimetru.**





**DATE DESPRE IMOBILUL NR. 1969**

Oficiul de Cadastru și Publicitate Imobiliară DOLJ  
Biroul de Cadastru și Publicitate Imobiliară Craiova

**A. Partea I. Descrierea imobilului**

TEREN Extravilan

Adresa: Jud. Dolj, T2/1 P13

Nr. Crt	Nr cadastral Nr. topografic	Suprafața* (mp)	Observații / Referințe
A1		8.100	Sector cadastral:12 Teren neimprejmuit;

**B. Partea II. Proprietari și acte**

Inscrieri privitoare la dreptul de proprietate și alte drepturi reale	Referințe
/	
Act Administrativ nr. TDP 639-15093, din 11/05/1994 emis de CJSAPT DOLJ;	
B1	A1
Intabulare, drept de PROPRIETATE, dobandit prin Reconstituire, cota actuala 1/1, cota initiala 1/1 1) ALEXE IOANA, Lipsa CNP	

**C. Partea III. SARCINI .**

Inscrieri privind dezmembramintele dreptului de proprietate, drepturi reale de garanție și sarcini	Referințe
NU SUNT	

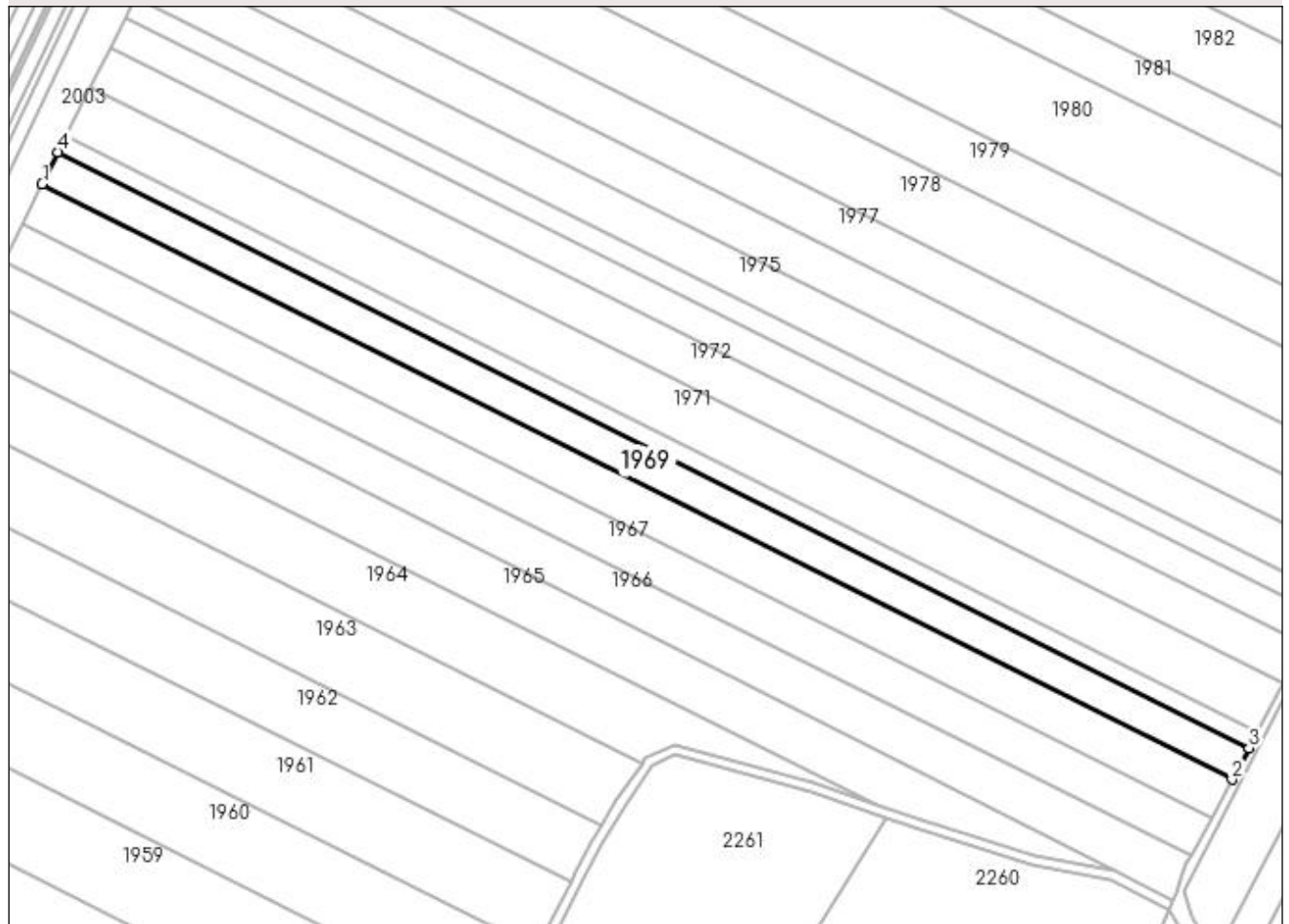
## Anexa Nr. 1 La Partea I

## Teren

Nr cadastral	Suprafața (mp)*	Observații / Referințe
	8.100	

\* Suprafața este determinată în planul de proiecție Stereo 70.

## DETALII LINIARE IMOBIL



## Date referitoare la teren

Crt	Categorie folosință	Intravilan	Suprafața (mp)	Tarla	Parcelă	Nr. topo	Observații / Referințe
1	arabil	NU	8.100	2/1	13	-	

## Lungime Segmente

1) Valorile lungimilor segmentelor sunt obținute din proiecție în plan.

Punct început	X / Y	Punct sfârșit	X / Y	Lungime segment (** (m)
1	434.301,381 301.736,605	2	434.792,686 301.490,832	549.35
2	434.792,686 301.490,832	3	434.799,653 301.503,827	14.745
3	434.799,653 301.503,827	4	434.307,976 301.749,787	549.766
4	434.307,976 301.749,787	1	434.301,381 301.736,605	14.74

**\*\* Lungimile segmentelor sunt determinate în planul de proiecție Stereo 70 și sunt rotunjite la 1 milimetru.**

**\*\*\* Distanța dintre puncte este formată din segmente cumulate ce sunt mai mici decât valoarea 1 milimetru.**



**DATE DESPRE IMOBILUL NR. 1970**

Oficiul de Cadastru și Publicitate Imobiliară DOLJ  
Biroul de Cadastru și Publicitate Imobiliară Craiova

**A. Partea I. Descrierea imobilului**

TEREN Extravilan

Adresa: Jud. Dolj, T2/1 P14

Nr. Crt	Nr cadastral Nr. topografic	Suprafața* (mp)	Observații / Referințe
A1		4.239	Sector cadastral:12 Teren neimprejmuit;

**B. Partea II. Proprietari și acte**

Inscrieri privitoare la dreptul de proprietate și alte drepturi reale	Referințe
/	
Act Administrativ nr. TDP 381-2180, din 03/01/1994 emis de CJS DAPT DOLJ;	
B1	A1
Intabulare, drept de PROPRIETATE, dobandit prin Reconstituire, cota actuala 1/1, cota initiala 1/1	
1) ȚĂRTĂLEANU DUMITRU DEFUNCT:Da	

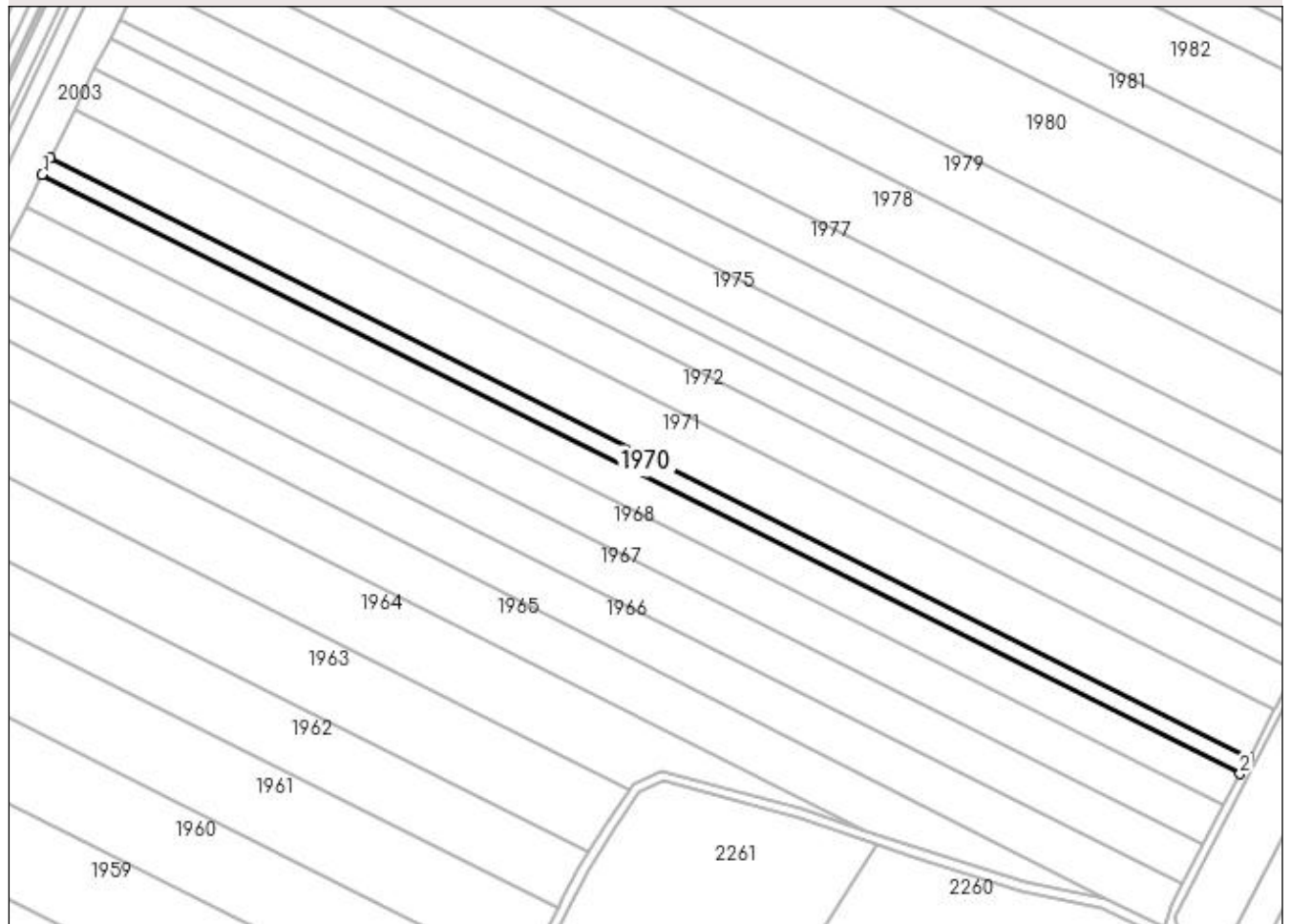
**C. Partea III. SARCINI .**

Inscrieri privind dezmembramintele dreptului de proprietate, drepturi reale de garanție și sarcini	Referințe
NU SUNT	

**Anexa Nr. 1 La Partea I****Teren**

Nr cadastral	Suprafața (mp)*	Observații / Referințe
	4.239	

\* Suprafața este determinată în planul de proiecție Stereo 70.

**DETALII LINIARE IMOBIL****Date referitoare la teren**

Crt	Categorie folosință	Intravilan	Suprafața (mp)	Tarla	Parcelă	Nr. topo	Observații / Referințe
1	arabil	NU	4.239	2/1	14	-	

**Lungime Segmente**

1) Valorile lungimilor segmentelor sunt obținute din proiecție în plan.

Punct început	X / Y	Punct sfârșit	X / Y	Lungime segment (** (m)
1	434.307,976 301.749,787	2	434.799,653 301.503,827	549.766
2	434.799,653 301.503,827	3	434.803,297 301.510,624	7.712
3	434.803,297 301.510,624	4	434.311,424 301.756,681	549.985
4	434.311,424 301.756,681	1	434.307,976 301.749,787	7.708

**\*\* Lungimile segmentelor sunt determinate în planul de proiecție Stereo 70 și sunt rotunjite la 1 milimetru.**

**\*\*\* Distanța dintre puncte este formată din segmente cumulate ce sunt mai mici decât valoarea 1 milimetru.**





**DATE DESPRE IMOBILUL NR. 1971**

Oficiul de Cadastru și Publicitate Imobiliară DOLJ  
Biroul de Cadastru și Publicitate Imobiliară Craiova

**A. Partea I. Descrierea imobilului**

TEREN Extravilan

Adresa: Jud. Dolj, T2/1 P16

Nr. Crt	Nr cadastral Nr. topografic	Suprafața* (mp)	Observații / Referințe
A1		12.322	Sector cadastral:12 Teren neimprejmuit;

**B. Partea II. Proprietari și acte**

Inscrieri privitoare la dreptul de proprietate și alte drepturi reale	Referințe
/	
Act Administrativ nr. TDP 724-9674, din 04/09/1997 emis de CJS DAPT DOLJ;	
B1	A1
Intabulare, drept de PROPRIETATE, dobândit prin Reconstituire, cota actuala 1/1, cota initiala 1/1 1) GRIGORE IONEL DEFUNCT:Da	

**C. Partea III. SARCINI .**

Inscrieri privind dezmembramintele dreptului de proprietate, drepturi reale de garanție și sarcini	Referințe
NU SUNT	

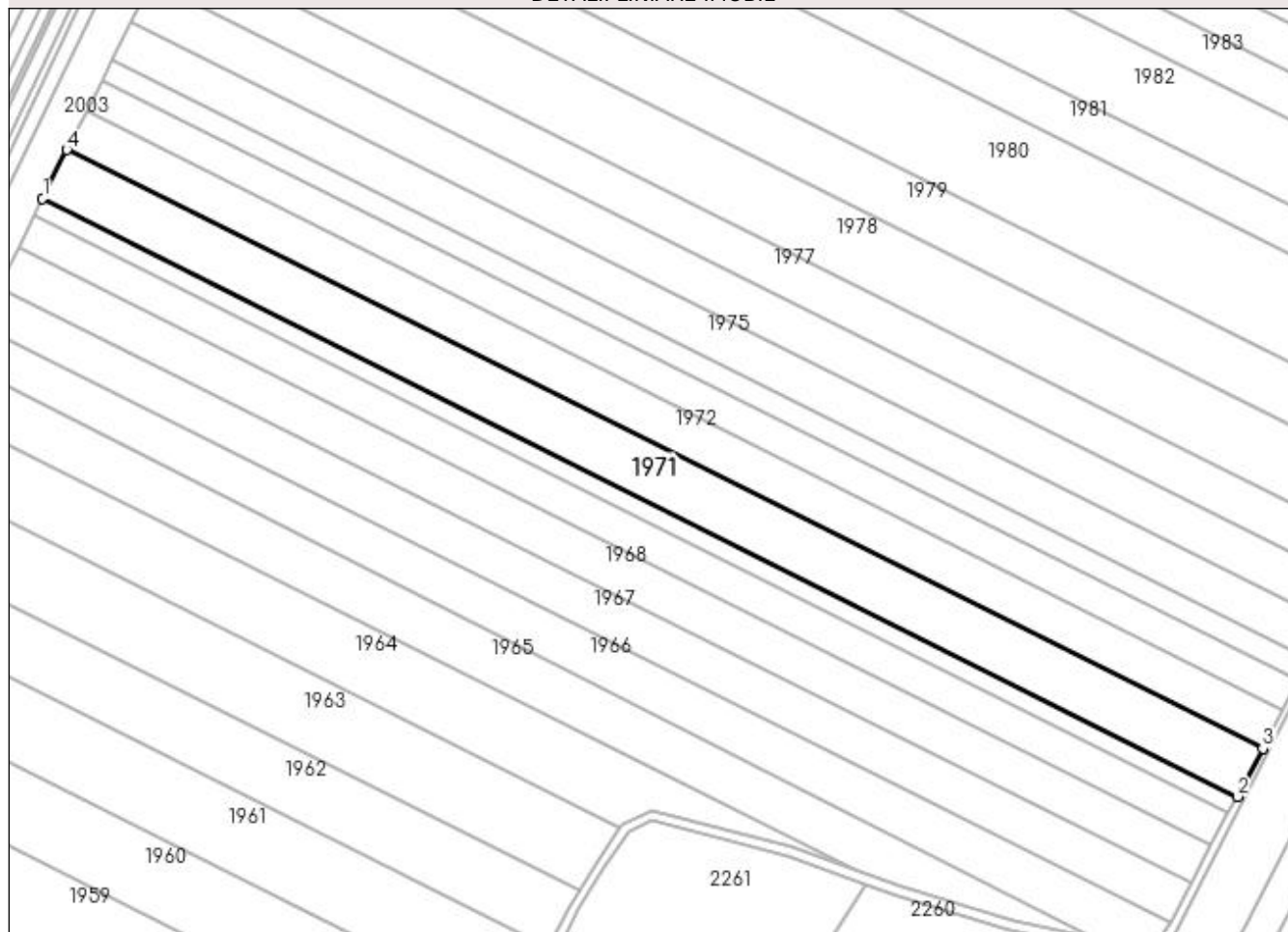
## Anexa Nr. 1 La Partea I

## Teren

Nr cadastral	Suprafața (mp)*	Observații / Referințe
	12.322	

\* Suprafața este determinată în planul de proiecție Stereo 70.

## DETALII LINIARE IMOBIL



## Date referitoare la teren

Crt	Categorie folosință	Intravilan	Suprafața (mp)	Tarla	Parcelă	Nr. topo	Observații / Referințe
1	arabil	NU	12.322	2/1	16	-	

## Lungime Segmente

1) Valorile lungimilor segmentelor sunt obținute din proiecție în plan.

Punct început	X / Y	Punct sfârșit	X / Y	Lungime segment (** (m)
1	434.311,424 301.756,681	2	434.803,297 301.510,624	549.985
2	434.803,297 301.510,624	3	434.813,882 301.530,366	22.401
3	434.813,882 301.530,366	4	434.321,442 301.776,706	550.618
4	434.321,442 301.776,706	1	434.311,424 301.756,681	22.391

**\*\* Lungimile segmentelor sunt determinate în planul de proiecție Stereo 70 și sunt rotunjite la 1 milimetru.**

**\*\*\* Distanța dintre puncte este formată din segmente cumulate ce sunt mai mici decât valoarea 1 milimetru.**



**DATE DESPRE IMOBILUL NR. 1972**

Oficiul de Cadastru și Publicitate Imobiliară DOLJ  
 Biroul de Cadastru și Publicitate Imobiliară Craiova

**A. Partea I. Descrierea imobilului**

TEREN Extravilan

Adresa: Jud. Dolj, T2/1 P16

Nr. Crt	Nr cadastral Nr. topografic	Suprafața* (mp)	Observații / Referințe
A1	32009	10.000	Sector cadastral:12 Teren neimprejmit;

**B. Partea II. Proprietari și acte**

Inscrieri privitoare la dreptul de proprietate și alte drepturi reale		Referințe
<b>6994 / 25/01/2017</b>		
Act Notarial nr. Contract de vanzare aut nr. 76, din 20/01/2017 emis de MIREA IOANA-MIRELA;		
B1	Intabulare, drept de PROPRIETATE, dobandit prin Conventie, cota actuala 1/1, cota initiala 1/1 1) <b>STAMIN ELENA</b> 2) <b>STAMIN DORU NICUSOR</b>	A1
B2	Se notează faptul că, imobilul de sub A1 face parte din patrimoniul de afecțiune al lui : PERSOANA FIZICA AUTORIZATA STAMIN ELENA	A1

**C. Partea III. SARCINI .**

Inscrieri privind dezmembramentele dreptului de proprietate, drepturi reale de garanție și sarcini	Referințe
NU SUNT	

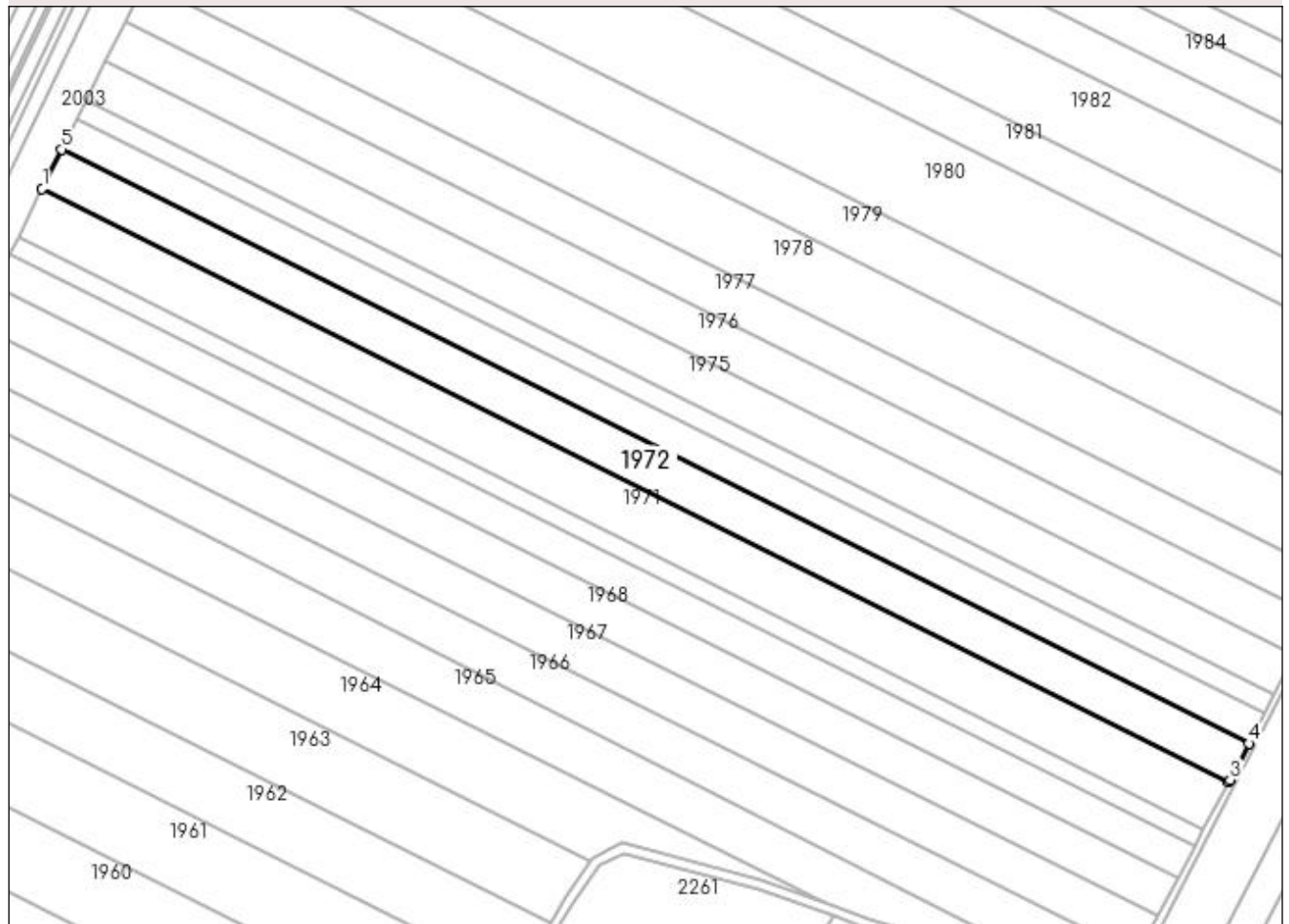
## Anexa Nr. 1 La Partea I

## Teren

Nr cadastral	Suprafața (mp)*	Observații / Referințe
32009	10.000	

\* Suprafața este determinată în planul de proiecție Stereo 70.

## DETALII LINIARE IMOBIL



## Date referitoare la teren

Crt	Categorie folosință	Intra vilan	Suprafața (mp)	Tarla	Parcelă	Nr. topo	Observații / Referințe
1	arabil	NU	10.000	2/1	16	-	

## Lungime Segmente

1) Valorile lungimilor segmentelor sunt obținute din proiecție în plan.

Punct început	X / Y	Punct sfârșit	X / Y	Lungime segment (** (m)
1	434.321,442 301.776,706	2	434.813,882 301.530,366	550.618
2	434.813,882 301.530,366	3	434.814,416 301.531,362	1.13
3	434.814,416 301.531,362	4	434.822,234 301.546,489	17.028
4	434.822,234 301.546,489	5	434.329,565 301.792,945	550.875
5	434.329,565 301.792,945	1	434.321,442 301.776,706	18.157

**\*\* Lungimile segmentelor sunt determinate în planul de proiecție Stereo 70 și sunt rotunjite la 1 milimetru.**

**\*\*\* Distanța dintre puncte este formată din segmente cumulate ce sunt mai mici decât valoarea 1 milimetru.**





**DATE DESPRE IMOBILUL NR. 1973**

Oficiul de Cadastru și Publicitate Imobiliară DOLJ  
Biroul de Cadastru și Publicitate Imobiliară Craiova

**A. Partea I. Descrierea imobilului**

TEREN Extravilan

Adresa: Jud. Dolj, T2/1 P17

Nr. Crt	Nr cadastral Nr. topografic	Suprafața* (mp)	Observații / Referințe
A1		7.643	Sector cadastral:12 Teren neimprejmuit;

**B. Partea II. Proprietari și acte**

Inscrieri privitoare la dreptul de proprietate și alte drepturi reale	Referințe
/	
Act Notarial nr. CM nr. 48, din 07/11/2018 emis de BNP BAZGU MARIANA;	
B1	A1
Intabulare, drept de PROPRIETATE, dobandit prin Succesiune, cota actuala 1/1, cota initiala 1/1 1) AMZUCU ION	

**C. Partea III. SARCINI .**

Inscrieri privind dezmembramintele dreptului de proprietate, drepturi reale de garanție și sarcini	Referințe
NU SUNT	

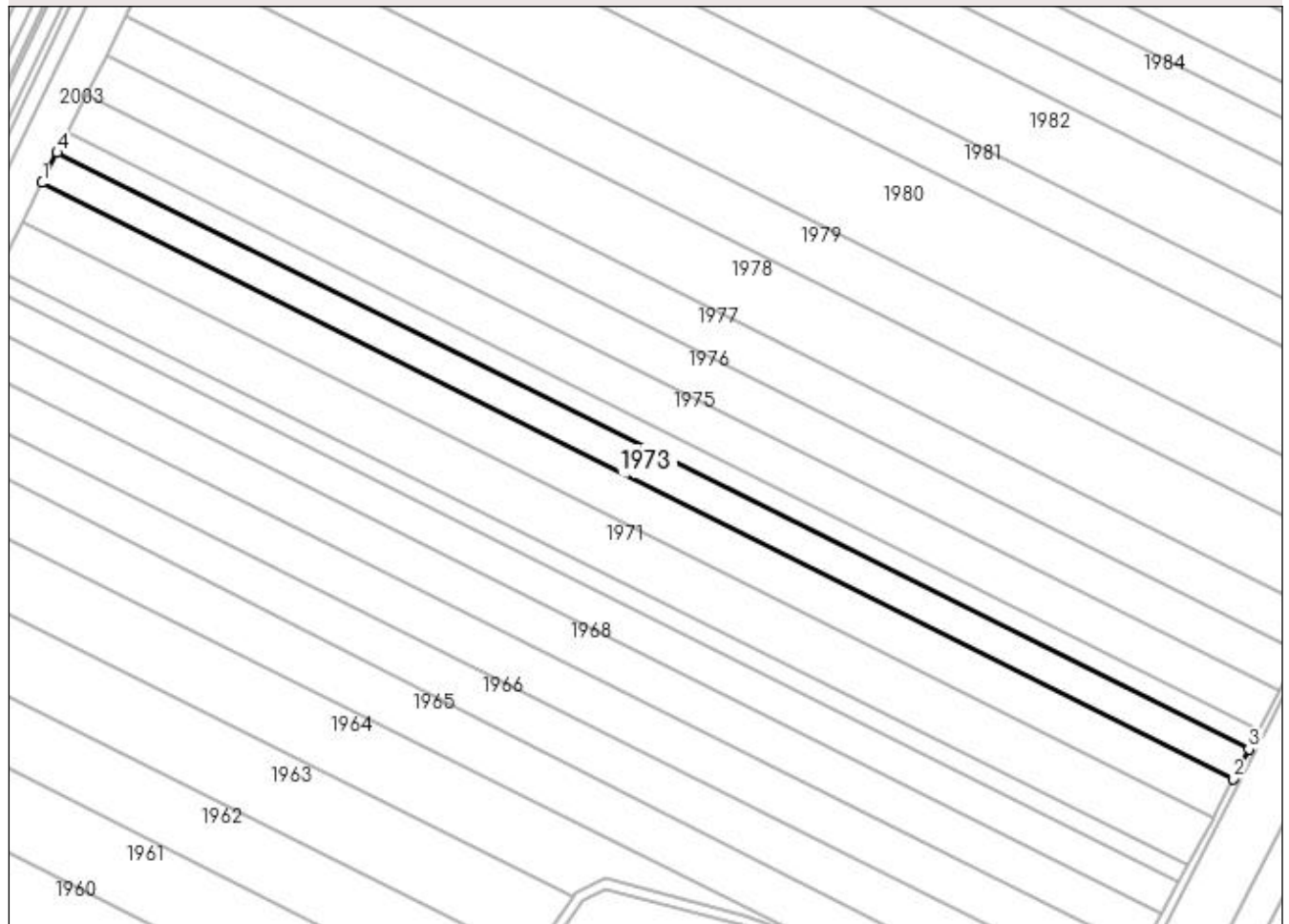
## Anexa Nr. 1 La Partea I

## Teren

Nr cadastral	Suprafața (mp)*	Observații / Referințe
	7.643	

\* Suprafața este determinată în planul de proiecție Stereo 70.

## DETALII LINIARE IMOBIL



## Date referitoare la teren

Crt	Categorie folosință	Intravilan	Suprafața (mp)	Tarla	Parcelă	Nr. topo	Observații / Referințe
1	arabil	NU	7.643	2/1	17	-	

## Lungime Segmente

1) Valorile lungimilor segmentelor sunt obținute din proiecție în plan.

Punct început	X / Y	Punct sfârșit	X / Y	Lungime segment (** (m)
1	434.329,565 301.792,945	2	434.822,234 301.546,489	550.875
2	434.822,234 301.546,489	3	434.828,603 301.558,814	13.873
3	434.828,603 301.558,814	4	434.335,772 301.805,351	551.056
4	434.335,772 301.805,351	1	434.329,565 301.792,945	13.872

**\*\* Lungimile segmentelor sunt determinate în planul de proiecție Stereo 70 și sunt rotunjite la 1 milimetru.**

**\*\*\* Distanța dintre puncte este formată din segmente cumulate ce sunt mai mici decât valoarea 1 milimetru.**



**DATE DESPRE IMOBILUL NR. 1974**

Oficiul de Cadastru și Publicitate Imobiliară DOLJ  
Biroul de Cadastru și Publicitate Imobiliară Craiova

**A. Partea I. Descrierea imobilului**

TEREN Extravilan

Adresa: Jud. Dolj, T2/1 P19

Nr. Crt	Nr cadastral Nr. topografic	Suprafața* (mp)	Observații / Referințe
A1	30115	5.000	Sector cadastral:12 Teren neimprejmuit;

**B. Partea II. Proprietari și acte**

Inscrieri privitoare la dreptul de proprietate și alte drepturi reale		Referințe
<b>190144 / 11/10/2018</b>		
Act Notarial nr. CONTRACT DE VANZARE AUT SUB NR. 4163, din 08/10/2018 emis de NP Faurar Virgil Claudiu;		
B1	Intabulare, drept de PROPRIETATE, dobandit prin Conventie, cota actuala 1/1, cota initiala 1/1 1) DUMITRU SILVIU FLORIAN 2) DUMITRU VALERICA	A1
B2	Se notează faptul că, imobilul face parte din patrimoniul de afectatiune al lui : DUMITRU SILVIU FLORIAN -PERSONA FIZICA AUTORIZATA	A1
Act Notarial nr. CONTRACT DE IPOTECA AUT SUB NR. 4165, din 08/10/2018 emis de NP Faurar Virgil Claudiu;		
B3	se noteaza interdictiile de grevare, instrainare, inchiriere, demolare, construire, dezmembrare, alipire, restructurare si amenajare 1) BANCA TRANSILVANIA SA CLUJ NAPOCA SUCURSALA CRAIOVA, CIF:9313869	A1

**C. Partea III. SARCINI**

Inscrieri privind dezmembramintele dreptului de proprietate, drepturi reale de garanție și sarcini		Referințe
<b>190144 / 11/10/2018</b>		
Act Notarial nr. CONTRACT DE IPOTECA AUT SUB NR. 4165, din 08/10/2018 emis de NP Faurar Virgil Claudiu;		
C1	Intabulare, drept de IPOTECA, Valoare:1000000 LEI+celelalte obligatii de plata aferente creditului 1) BANCA TRANSILVANIA SA CLUJ NAPOCA SUCURSALA CRAIOVA, CIF:9313869	A1


## Anexa Nr. 1 La Partea I

## Teren

Nr cadastral	Suprafața (mp)*	Observații / Referințe
30115	5.000	

\* Suprafața este determinată în planul de proiecție Stereo 70.

## DETALII LINIARE IMOBIL



## Date referitoare la teren

Crt	Categorie folosință	Intravilan	Suprafața (mp)	Tarla	Parcelă	Nr. topo	Observații / Referințe
1	arabil	NU	5.000	2/1	19	-	

## Lungime Segmente

1) Valorile lungimilor segmentelor sunt obținute din proiecție în plan.

Punct început	X / Y	Punct sfârșit	X / Y	Lungime segment (** (m)
1	434.335,772 301.805,351	2	434.828,603 301.558,814	551.056
2	434.828,603 301.558,814	3	434.832,769 301.566,874	9.073
3	434.832,769 301.566,874	4	434.339,831 301.813,465	551.176
4	434.339,831 301.813,465	1	434.335,772 301.805,351	9.073

**\*\* Lungimile segmentelor sunt determinate în planul de proiecție Stereo 70 și sunt rotunjite la 1 milimetru.**

**\*\*\* Distanța dintre puncte este formată din segmente cumulate ce sunt mai mici decât valoarea 1 milimetru.**





**DATE DESPRE IMOBILUL NR. 1975**

Oficiul de Cadastru și Publicitate Imobiliară DOLJ  
Biroul de Cadastru și Publicitate Imobiliară Craiova

**A. Partea I. Descrierea imobilului**

TEREN Extravilan

Adresa: Jud. Dolj, T2/1 P21

Nr. Crt	Nr cadastral Nr. topografic	Suprafața* (mp)	Observații / Referințe
A1	30114	10.000	Sector cadastral:12 Teren neimpregmuit;

**B. Partea II. Proprietari și acte**

Inscrieri privitoare la dreptul de proprietate și alte drepturi reale		Referințe
<b>190127 / 11/10/2018</b>		
Act Notarial nr. 4163, din 08/10/2018 emis de NP Faurar Virgil Claudiu;		
B1	Intabulare, drept de PROPRIETATE, dobandit prin Conventie, cota actuala 1/1, cota initiala 1/1 1) DUMITRU SILVIU FLORIAN 2) DUMITRU VALERICA	A1
Act Notarial nr. CONTRACT DE IPOTECA AUT SUB NR. 4165, din 08/10/2018 emis de NP Faurar Virgil Claudiu;		
B2	Se noteaza interdictiile de instrainare, grevare, inchiriere, dezmembrare, alipire, construire, demolare, restructurare si amenajare; 1) BANCA TRANSILVANIA SA, CIF:9313869	A1

**C. Partea III. SARCINI**

Inscrieri privind dezmembramintele dreptului de proprietate, drepturi reale de garanție și sarcini		Referințe
<b>190127 / 11/10/2018</b>		
Act Notarial nr. CONTRACT DE IPOTECA AUT SUB NR. 4165, din 08/10/2018 emis de NP Faurar Virgil Claudiu;		
C1	Intabulare, drept de IPOTECA, Valoare:1000000 LEsi celelalte obligatii aferente creditului ; 1) BANCA TRANSILVANIA SA, CIF:9313869	A1


## Anexa Nr. 1 La Partea I

## Teren

Nr cadastral	Suprafața (mp)*	Observații / Referințe
30114	10.000	

\* Suprafața este determinată în planul de proiecție Stereo 70.

## DETALII LINIARE IMOBIL



## Date referitoare la teren

Crt	Categorie folosință	Intravilan	Suprafața (mp)	Tarla	Parcelă	Nr. topo	Observații / Referințe
1	arabil	NU	10.000	2/1	21	-	

## Lungime Segmente

1) Valorile lungimilor segmentelor sunt obținute din proiecție în plan.

Punct început	X / Y	Punct sfârșit	X / Y	Lungime segment (** (m)
1	434.339,831 301.813,465	2	434.832,769 301.566,874	551.176
2	434.832,769 301.566,874	3	434.841,098 301.582,99	18.141
3	434.841,098 301.582,99	4	434.347,946 301.829,688	551.415
4	434.347,946 301.829,688	1	434.339,831 301.813,465	18.139

**\*\* Lungimile segmentelor sunt determinate în planul de proiecție Stereo 70 și sunt rotunjite la 1 milimetru.**

**\*\*\* Distanța dintre puncte este formată din segmente cumulate ce sunt mai mici decât valoarea 1 milimetru.**



**DATE DESPRE IMOBILUL NR. 1976**

Oficiul de Cadastru și Publicitate Imobiliară DOLJ  
Biroul de Cadastru și Publicitate Imobiliară Craiova

**A. Partea I. Descrierea imobilului**

TEREN Extravilan

Adresa: Jud. Dolj, T2/1, P22

Nr. Crt	Nr cadastral Nr. topografic	Suprafața* (mp)	Observații / Referințe
A1	32476	10.000	Sector cadastral:12 Teren neimprejmuit;

**B. Partea II. Proprietari și acte**

Inscrieri privitoare la dreptul de proprietate și alte drepturi reale		Referințe
<b>193181 / 29/09/2020</b>		
Act Notarial nr. CONTRACT DE VANZARE AUT SUB NR. 2914, din 28/09/2020 emis de NP DOINA FAURAR;		
B1	Intabulare, drept de PROPRIETATE, dobândit prin Conventie, cota actuala 1/1, cota initiala 1/1 1) DUMITRU SILVIU FLORIAN 2) DUMITRU VALERICA	A1

**C. Partea III. SARCINI .**

Inscrieri privind dezmembramentele dreptului de proprietate, drepturi reale de garanție și sarcini	Referințe
NU SUNT	


## Anexa Nr. 1 La Partea I

## Teren

Nr cadastral	Suprafața (mp)*	Observații / Referințe
32476	10.000	

\* Suprafața este determinată în planul de proiecție Stereo 70.

## DETALII LINIARE IMOBIL



## Date referitoare la teren

Crt	Categorie folosință	Intravilan	Suprafața (mp)	Tarla	Parcelă	Nr. topo	Observații / Referințe
1	arabil	NU	10.000	2/1	22	-	

## Lungime Segmente

1) Valorile lungimilor segmentelor sunt obținute din proiecție în plan.

Punct început	X / Y	Punct sfârșit	X / Y	Lungime segment (** (m)
1	434.347,946 301.829,688	2	434.841,098 301.582,99	551.415
2	434.841,098 301.582,99	3	434.849,423 301.599,099	18.133
3	434.849,423 301.599,099	4	434.356,057 301.845,903	551.654
4	434.356,057 301.845,903	1	434.347,946 301.829,688	18.13

**\*\* Lungimile segmentelor sunt determinate în planul de proiecție Stereo 70 și sunt rotunjite la 1 milimetru.**

**\*\*\* Distanța dintre puncte este formată din segmente cumulate ce sunt mai mici decât valoarea 1 milimetru.**





**DATE DESPRE IMOBILUL NR. 1977**

Oficiul de Cadastru și Publicitate Imobiliară DOLJ  
Biroul de Cadastru și Publicitate Imobiliară Craiova

**A. Partea I. Descrierea imobilului**

TEREN Extravilan

Nr. CF vechi:135

Nr. cadastral vechi:163

Adresa: Jud. Dolj, T 2/1, P 24

Nr. Crt	Nr cadastral Nr. topografic	Suprafața* (mp)	Observații / Referințe
A1	31638	10.000	Sector cadastral:12 Teren neimprejmuit;

**B. Partea II. Proprietari și acte**

Inscrieri privitoare la dreptul de proprietate și alte drepturi reale		Referințe
<b>190221 / 11/10/2018</b>		
Act Notarial nr. CONTRACT DE VANZARE AUT SUB NR. 4163, din 08/10/2018 emis de NP Faurar Virgil Claudiu;		
B1	Intabulare, drept de PROPRIETATE, dobandit prin Conventie, cota actuala 1/1, cota initiala 1/1 1) <b>DUMITRU SILVIU FLORIAN</b> 2) <b>DUMITRU VALERICA</b>	A1
B2	se noteaza faptul ca imobilul face parte din patrimoniul de afectatiune al lui :DUMITRU SILVIU FLORIAN PERSOANA FIZICA AUTORIZATA	A1
Act Notarial nr. CONTRACT DE IPOTECA AUT SUB NR. 4165, din 08/10/2018 emis de NP Faurar Virgil Claudiu;		
B3	se noteaza interdictiile de grevare, instrainare, inchiriere, demolare, construire, dezmembrare, alipire, restriucturare si amenajare 1) <b>BANCA TRANSILVANIA SA, CIF:9313869</b>	A1

**C. Partea III. SARCINI**

Inscrieri privind dezmembramintele dreptului de proprietate, drepturi reale de garanție și sarcini		Referințe
<b>190221 / 11/10/2018</b>		
Act Notarial nr. CONTRACT DE IPOTECA AUT SUB NR. 4165, din 08/10/2018 emis de NP Faurar Virgil Claudiu;		
C1	Intabulare, drept de IPOTECA, Valoare:1000000 LEsi celelalte obligatii de plata aferente creditului 1) <b>BANCA TRANSILVANIA SA, CIF:9313869</b>	A1

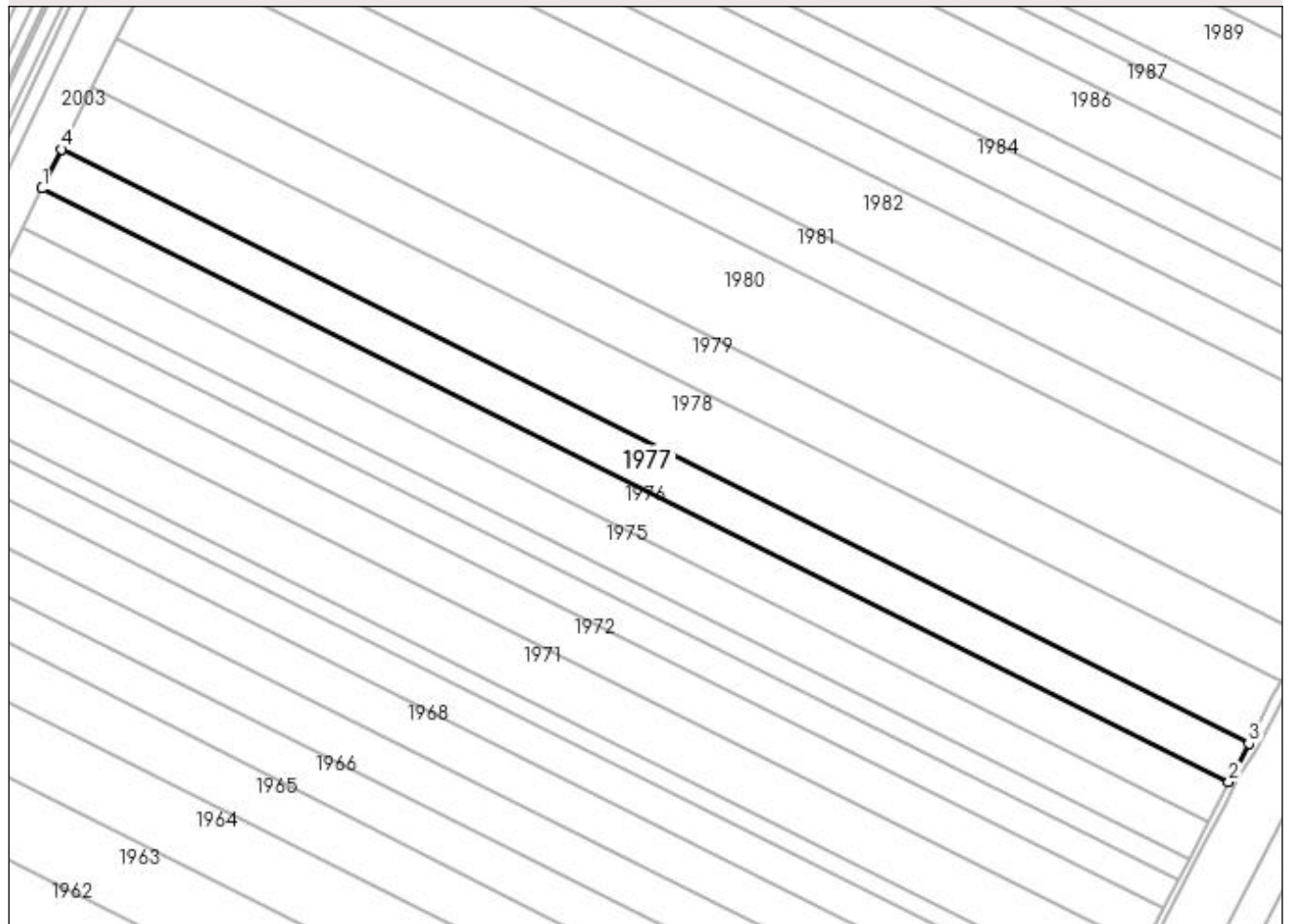
## Anexa Nr. 1 La Partea I

## Teren

Nr cadastral	Suprafața (mp)*	Observații / Referințe
31638	10.000	

\* Suprafața este determinată în planul de proiecție Stereo 70.

## DETALII LINIARE IMOBIL



## Date referitoare la teren

Crt	Categorie folosință	Intravilan	Suprafața (mp)	Tarla	Parcelă	Nr. topo	Observații / Referințe
1	arabil	NU	10.000	2/1	24	-	

## Lungime Segmente

1) Valorile lungimilor segmentelor sunt obținute din proiecție în plan.

Punct început	X / Y	Punct sfârșit	X / Y	Lungime segment (** (m)
1	434.356,057 301.845,903	2	434.849,423 301.599,099	551.654
2	434.849,423 301.599,099	3	434.857,745 301.615,2	18.125
3	434.857,745 301.615,2	4	434.364,166 301.862,111	551.892
4	434.364,166 301.862,111	1	434.356,057 301.845,903	18.123

**\*\* Lungimile segmentelor sunt determinate în planul de proiecție Stereo 70 și sunt rotunjite la 1 milimetru.**

**\*\*\* Distanța dintre puncte este formată din segmente cumulate ce sunt mai mici decât valoarea 1 milimetru.**



**DATE DESPRE IMOBILUL NR. 1978**

Oficiul de Cadastru și Publicitate Imobiliară DOLJ  
Biroul de Cadastru și Publicitate Imobiliară Craiova

**A. Partea I. Descrierea imobilului**

TEREN Extravilan

Adresa: Jud. Dolj, T2/1,P24

Nr. Crt	Nr cadastral Nr. topografic	Suprafața* (mp)	Observații / Referințe
A1	31153	15.900	Sector cadastral:12 Teren neimprejmuit;

**B. Partea II. Proprietari și acte**

Inscrieri privitoare la dreptul de proprietate și alte drepturi reale	Referințe
<b>8859 / 27/01/2014</b>	
Act Notarial nr. CVC aut. nr. 229, din 23/01/2014 emis de NP Buicescu Rodica;	
B1	A1
Intabulare, drept de PROPRIETATE, dobandit prin Conventie, cota actuala 1/1, cota initiala 1/1	
1) DUMITRU JENICA	
2) DUMITRU MARIANA	

**C. Partea III. SARCINI .**

Inscrieri privind dezmembramintele dreptului de proprietate, drepturi reale de garanție și sarcini	Referințe
NU SUNT	

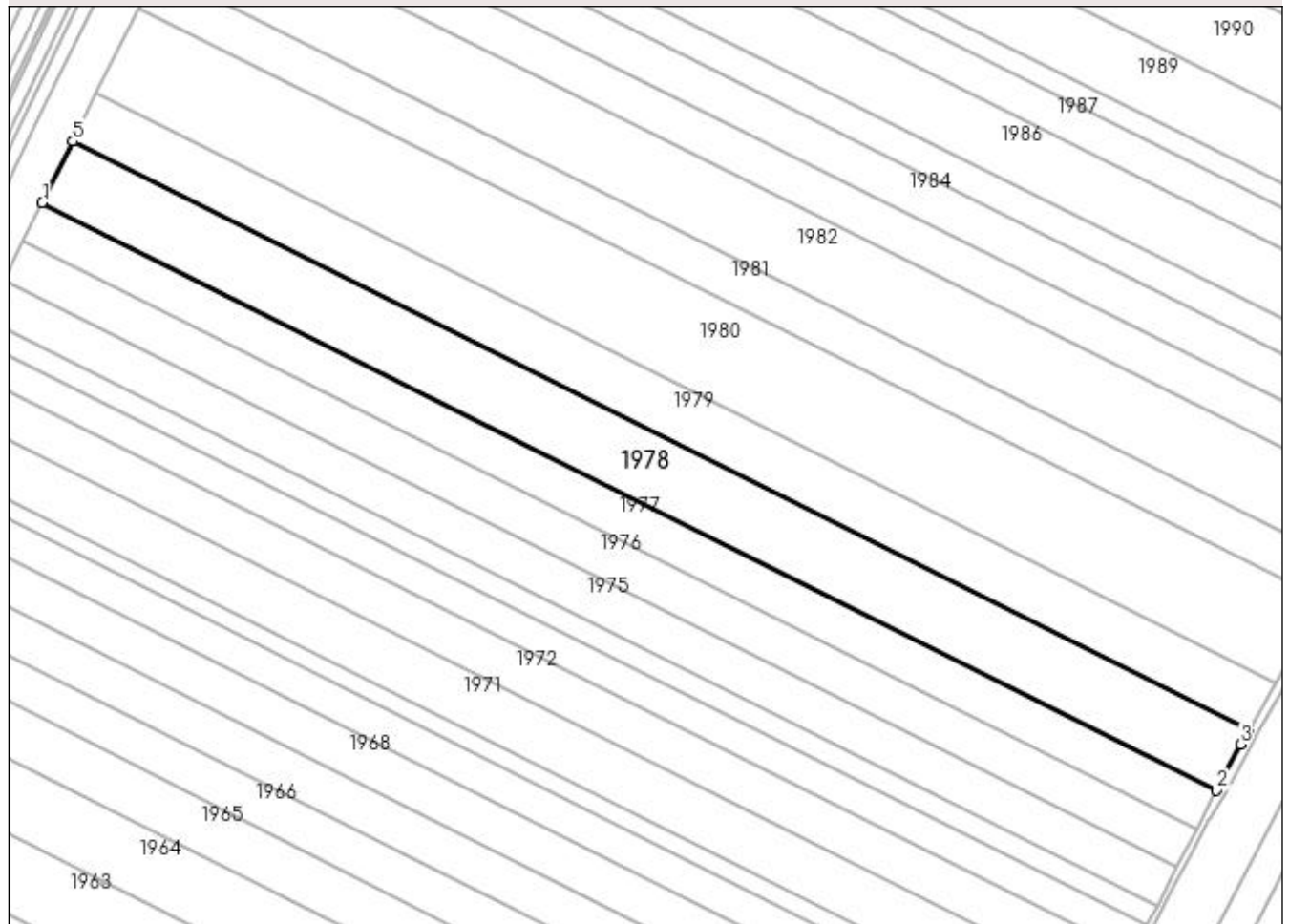
## Anexa Nr. 1 La Partea I

## Teren

Nr cadastral	Suprafața (mp)*	Observații / Referințe
31153	15.900	

\* Suprafața este determinată în planul de proiecție Stereo 70.

## DETALII LINIARE IMOBIL



## Date referitoare la teren

Crt	Categorie folosință	Intra vilan	Suprafața (mp)	Tarla	Parcelă	Nr. topo	Observații / Referințe
1	arabil	NU	15.900	2/1	24	-	

## Lungime Segmente

1) Valorile lungimilor segmentelor sunt obținute din proiecție în plan.

Punct început	X / Y	Punct sfârșit	X / Y	Lungime segment (** (m)
1	434.364,166 301.862,111	2	434.857,745 301.615,2	551.892
2	434.857,745 301.615,2	3	434.867,691 301.634,444	21.662
3	434.867,691 301.634,444	4	434.871,257 301.640,641	7.15
4	434.871,257 301.640,641	5	434.377,05 301.887,867	552.595
5	434.377,05 301.887,867	1	434.364,166 301.862,111	28.799

**\*\* Lungimile segmentelor sunt determinate în planul de proiecție Stereo 70 și sunt rotunjite la 1 milimetru.**

**\*\*\* Distanța dintre puncte este formată din segmente cumulate ce sunt mai mici decât valoarea 1 milimetru.**





**DATE DESPRE IMOBILUL NR. 1979**

Oficiul de Cadastru și Publicitate Imobiliară DOLJ  
Biroul de Cadastru și Publicitate Imobiliară Craiova

**A. Partea I. Descrierea imobilului**

TEREN Extravilan

Adresa: Jud. Dolj, T2/1 PA25

Nr. Crt	Nr cadastral Nr. topografic	Suprafața* (mp)	Observații / Referințe
A1		12.395	Sector cadastral:12 Teren neimprejmuit; În TDP a fost înscris în mod eronat T2, corect fiind T2/1

**B. Partea II. Proprietari și acte**

Inscrieri privitoare la dreptul de proprietate și alte drepturi reale		Referințe
/		
Act Administrativ nr. TDP 203-2192, din 19/11/1993 emis de CJSAPT DOLJ;		
B1	Intabulare, drept de PROPRIETATE, dobandit prin Reconstituire, cota actuala 1/1, cota initiala 1/1 1) NICOLAE STEFAN, Lipsa CNP 2) GEORGESCU MIRCEA, Lipsa CNP	A1

**C. Partea III. SARCINI .**

Inscrieri privind dezmembramintele dreptului de proprietate, drepturi reale de garanție și sarcini	Referințe
NU SUNT	

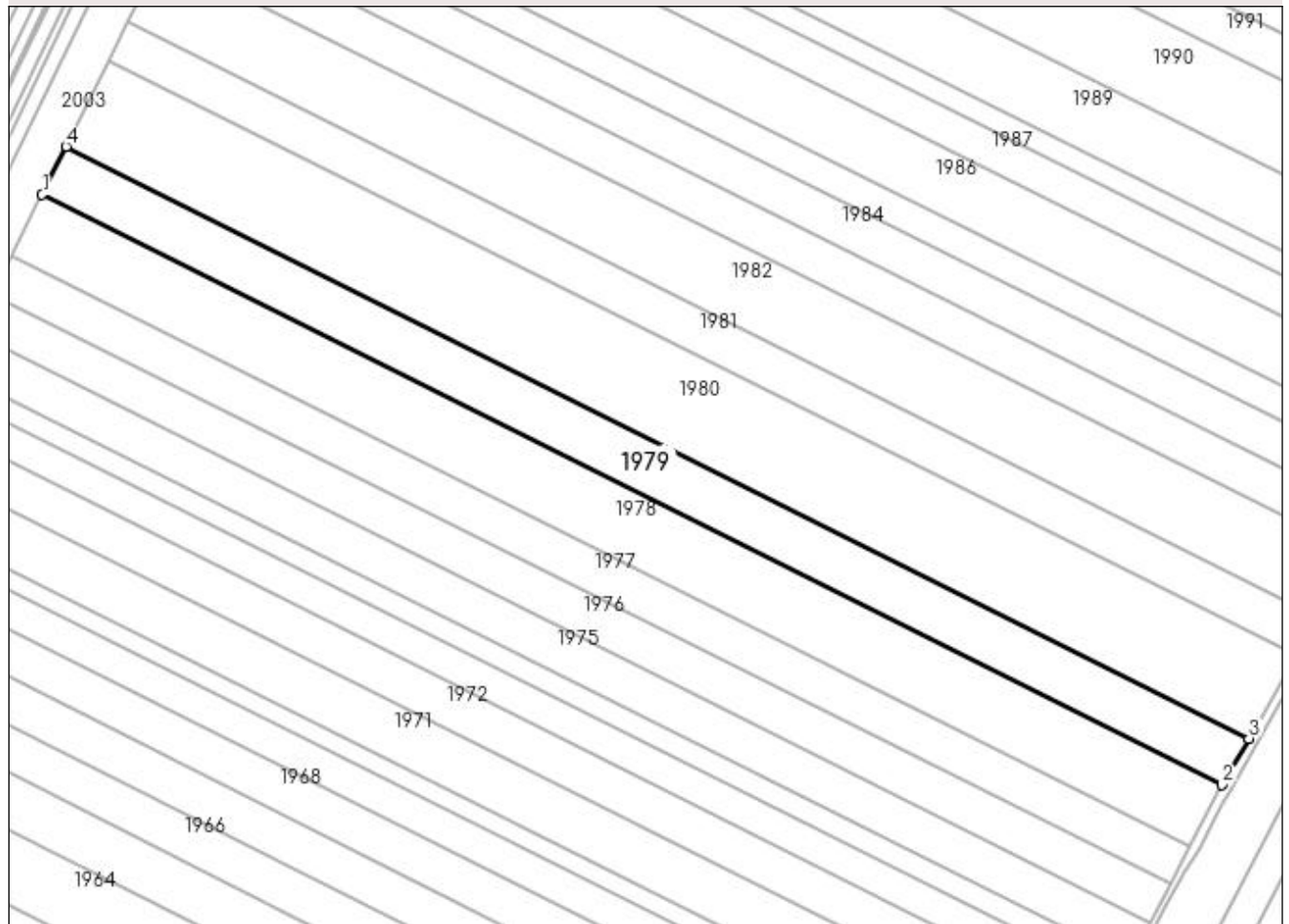
## Anexa Nr. 1 La Partea I

## Teren

Nr cadastral	Suprafața (mp)*	Observații / Referințe
	12.395	În TDP a fost înscris în mod eronat T2, corect fiind T2/1

\* Suprafața este determinată în planul de proiecție Stereo 70.

## DETALII LINIARE IMOBIL



## Date referitoare la teren

Crt	Categorie folosință	Intravilan	Suprafața (mp)	Tarla	Parcelă	Nr. topo	Observații / Referințe
1	arabil	NU	12.395	2/1	A25	-	

## Lungime Segmente

1) Valorile lungimilor segmentelor sunt obținute din proiecție în plan.

Punct început	X / Y	Punct sfârșit	X / Y	Lungime segment (** (m)
1	434.377,05 301.887,867	2	434.871,257 301.640,641	552.595
2	434.871,257 301.640,641	3	434.882,453 301.660,091	22.442
3	434.882,453 301.660,091	4	434.387,073 301.907,903	553.906
4	434.387,073 301.907,903	1	434.377,05 301.887,867	22.403

**\*\* Lungimile segmentelor sunt determinate în planul de proiecție Stereo 70 și sunt rotunjite la 1 milimetru.**

**\*\*\* Distanța dintre puncte este formată din segmente cumulate ce sunt mai mici decât valoarea 1 milimetru.**



**DATE DESPRE IMOBILUL NR. 1980**

Oficiul de Cadastru și Publicitate Imobiliară DOLJ  
Biroul de Cadastru și Publicitate Imobiliară Craiova

**A. Partea I. Descrierea imobilului**

TEREN Extravilan

Adresa: Jud. Dolj, T2/1 P26

Nr. Crt	Nr cadastral Nr. topografic	Suprafața* (mp)	Observații / Referințe
A1	30095	22.422	Sector cadastral:12 Teren neimpregmuit;

**B. Partea II. Proprietari și acte**

Inscrieri privitoare la dreptul de proprietate și alte drepturi reale		Referințe
<b>190059 / 11/10/2018</b>		
Act Notarial nr. CONTRACT DE VANZARE AUT SUB NR. 4162, din 08/10/2018 emis de NP Faurar Virgil Claudiu;		
B1	Intabulare, drept de PROPRIETATE, dobandit prin Conventie, cota actuala 1/1, cota initiala 1/1 1) DUMITRU SILVIU FLORIAN 2) DUMITRU VALERICA	A1
B2	se noteaza faptul ca imobilul de sub A1 face parte din patrimoniul de afectatiune al lui : DUMITRU SILVIU FLORIAN -PERSOANA FIZICA AUTORIZATA	A1
Act Notarial nr. CONTRACT DE IPOTECA AUT SUB NR. 4165, din 08/10/2018 emis de NP Faurar Virgil Claudiu;		
B3	se noteaza interdictiile de grevare, instrainare, inchiriere, demolare, construire, dezmembrare, alipire, restructurare si amenajare 1) BANCA TRANSILVANIA SA, CIF:9313869	A1

**C. Partea III. SARCINI**

Inscrieri privind dezmembramintele dreptului de proprietate, drepturi reale de garanție și sarcini		Referințe
<b>190059 / 11/10/2018</b>		
Act Notarial nr. CONTRACT DE IPOTECA AUT SUB NR. 4165, din 08/10/2018 emis de NP Faurar Virgil Claudiu;		
C1	Intabulare, drept de IPOTECA, Valoare:1000000 LEI si celelalte obligatii de plata aferente creditului 1) BANCA TRANSILVANIA SA, CIF:9313869	A1

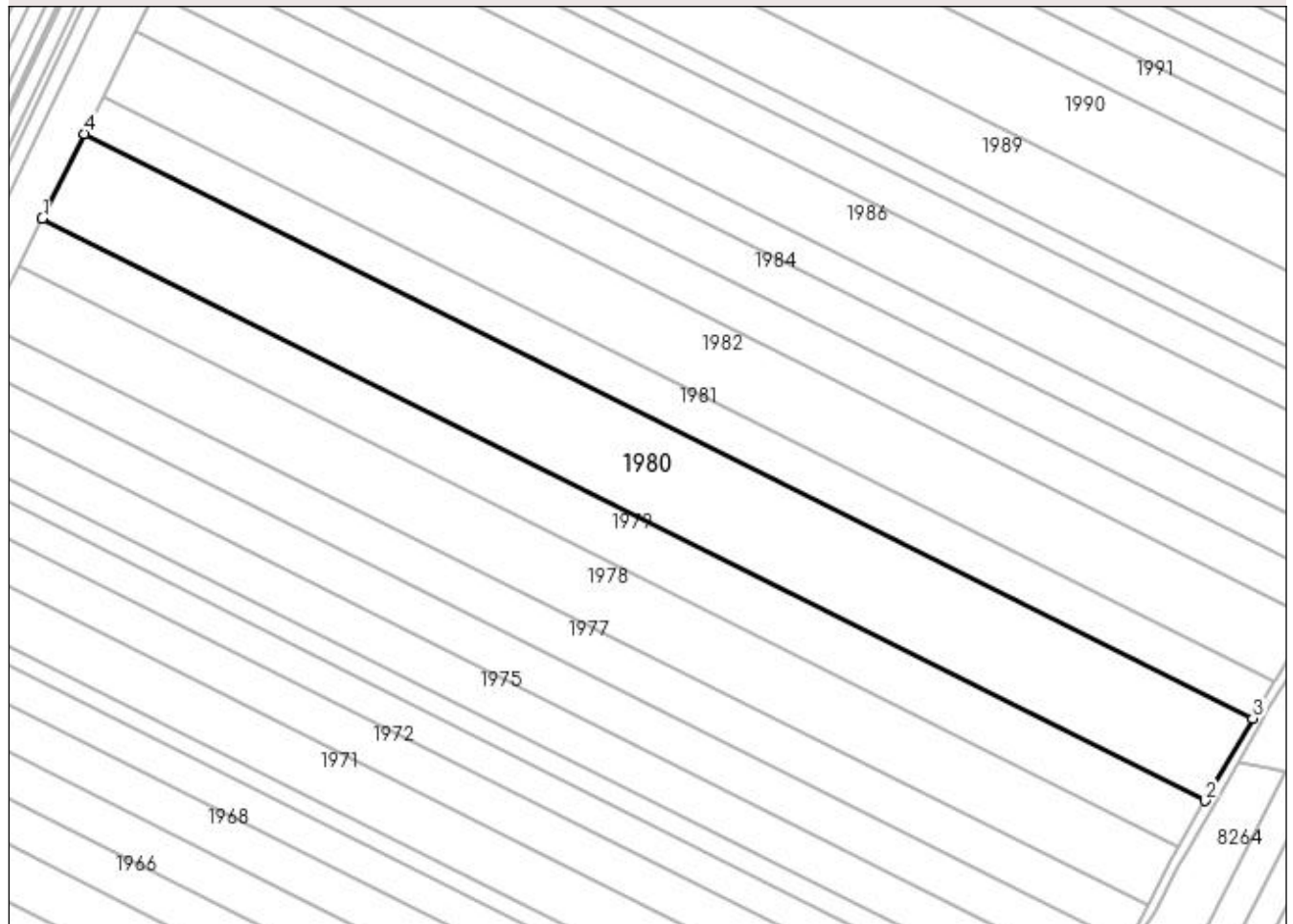
## Anexa Nr. 1 La Partea I

## Teren

Nr cadastral	Suprafața (mp)*	Observații / Referințe
30095	22.422	

\* Suprafața este determinată în planul de proiecție Stereo 70.

## DETALII LINIARE IMOBIL



## Date referitoare la teren

Crt	Categorie folosință	Intra vilan	Suprafața (mp)	Tarla	Parcelă	Nr. topo	Observații / Referințe
1	arabil	NU	22.422	2/1	26	-	

## Lungime Segmente

1) Valorile lungimilor segmentelor sunt obținute din proiecție în plan.

Punct început	X / Y	Punct sfârșit	X / Y	Lungime segment (** (m)
1	434.387,073 301.907,903	2	434.882,453 301.660,091	553.906
2	434.882,453 301.660,091	3	434.902,639 301.695,159	40.463
3	434.902,639 301.695,159	4	434.405,145 301.944,029	556.27
4	434.405,145 301.944,029	1	434.387,073 301.907,903	40.394

**\*\* Lungimile segmentelor sunt determinate în planul de proiecție Stereo 70 și sunt rotunjite la 1 milimetru.**

**\*\*\* Distanța dintre puncte este formată din segmente cumulate ce sunt mai mici decât valoarea 1 milimetru.**





**DATE DESPRE IMOBILUL NR. 1981**

Oficiul de Cadastru și Publicitate Imobiliară DOLJ  
Biroul de Cadastru și Publicitate Imobiliară Craiova

**A. Partea I. Descrierea imobilului**

TEREN Extravilan

Adresa: Jud. Dolj, T2/1 P5

Nr. Crt	Nr cadastral Nr. topografic	Suprafața* (mp)	Observații / Referințe
A1		10.000	Sector cadastral:12 Teren neimprejmuit;

**B. Partea II. Proprietari și acte**

Inscrieri privitoare la dreptul de proprietate și alte drepturi reale	Referințe
/	
Act Administrativ nr. TDP 989-59538, din 10/03/1995 emis de CJSAPT DOLJ;	
B1	A1
Intabulare, drept de PROPRIETATE, dobandit prin Reconstituire, cota actuala 1/1, cota initiala 1/1 1) ȚONEA MARIN, Lipsa CNP	

**C. Partea III. SARCINI .**

Inscrieri privind dezmembramintele dreptului de proprietate, drepturi reale de garanție și sarcini	Referințe
NU SUNT	


## Anexa Nr. 1 La Partea I

## Teren

Nr cadastral	Suprafața (mp)*	Observații / Referințe
	10.000	

\* Suprafața este determinată în planul de proiecție Stereo 70.

## DETALII LINIARE IMOBIL



## Date referitoare la teren

Crt	Categorie folosință	Intravilan	Suprafața (mp)	Tarla	Parcelă	Nr. topo	Observații / Referințe
1	arabil	NU	10.000	2/1	5	-	

## Lungime Segmente

1) Valorile lungimilor segmentelor sunt obținute din proiecție în plan.

Punct început	X / Y	Punct sfârșit	X / Y	Lungime segment (** (m)
1	434.405,145 301.944,029	2	434.902,639 301.695,159	556.27
2	434.902,639 301.695,159	3	434.906,179 301.701,309	7.096
3	434.906,179 301.701,309	4	434.911,937 301.710,586	10.919
4	434.911,937 301.710,586	5	434.413,178 301.960,088	557.684
5	434.413,178 301.960,088	1	434.405,145 301.944,029	17.956

**\*\* Lungimile segmentelor sunt determinate în planul de proiecție Stereo 70 și sunt rotunjite la 1 milimetru.**

**\*\*\* Distanța dintre puncte este formată din segmente cumulate ce sunt mai mici decât valoarea 1 milimetru.**



**DATE DESPRE IMOBILUL NR. 1982**

Oficiul de Cadastru și Publicitate Imobiliară DOLJ  
Biroul de Cadastru și Publicitate Imobiliară Craiova

**A. Partea I. Descrierea imobilului**

TEREN Extravilan

Adresa: Jud. Dolj, T2,P28

Nr. Crt	Nr cadastral Nr. topografic	Suprafața* (mp)	Observații / Referințe
A1	32226	17.500	Sector cadastral:12 Teren neimprejmuit; În TDP a fost înscris în mod eronat T2, corect fiind T2/1

**B. Partea II. Proprietari și acte**

Inscrieri privitoare la dreptul de proprietate și alte drepturi reale		Referințe
<b>3373 / 10/01/2019</b>		
Act Notarial nr. CONTRACT DE VANZARE AUT SUB NR. 5396, din 20/12/2018 emis de NP DOINA FAURAR;		
B1	Intabulare, drept de PROPRIETATE, dobandit prin Conventie, cota actuala 1/1, cota initiala 1/1 1) DUMITRU SILVIU FLORIAN 2) DUMITRU VALERICA	A1

**C. Partea III. SARCINI .**

Inscrieri privind dezmembramintele dreptului de proprietate, drepturi reale de garanție și sarcini	Referințe
NU SUNT	

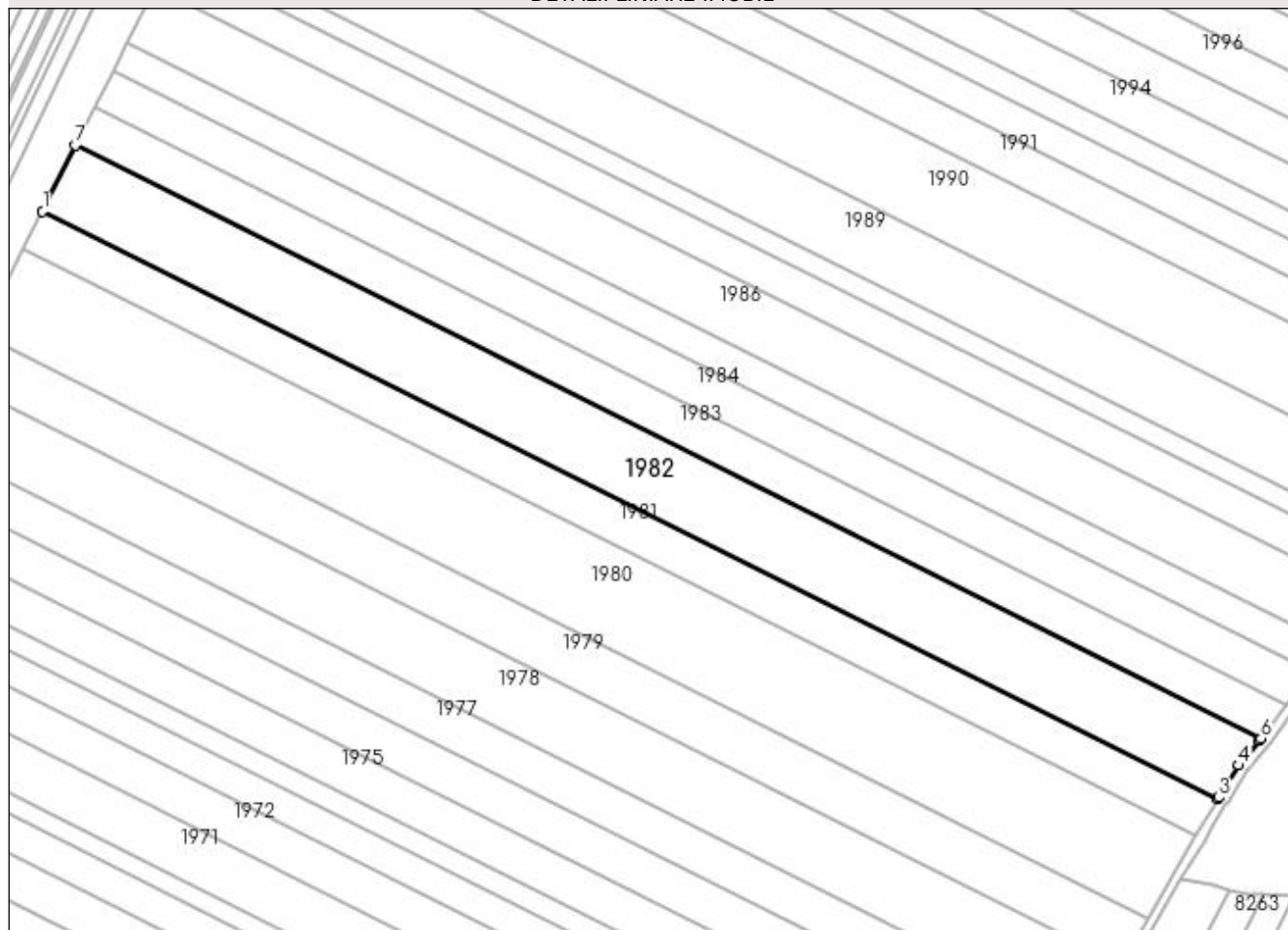
## Anexa Nr. 1 La Partea I

## Teren

Nr cadastral	Suprafața (mp)*	Observații / Referințe
32226	17.500	În TDP a fost înscris în mod eronat T2, corect fiind T2/1

\* Suprafața este determinată în planul de proiecție Stereo 70.

## DETALII LINIARE IMOBIL



## Date referitoare la teren

Crt	Categorie folosință	Intravilan	Suprafața (mp)	Tarla	Parcelă	Nr. topo	Observații / Referințe
1	arabil	NU	17.500	2/1	28	-	

## Lungime Segmente

1) Valorile lungimilor segmentelor sunt obținute din proiecție în plan.

Punct început	X / Y	Punct sfârșit	X / Y	Lungime segment (** (m)
1	434.413,178 301.960,088	2	434.911,937 301.710,586	557.684
2	434.911,937 301.710,586	3	434.912,363 301.711,271	0.807
3	434.912,363 301.711,271	4	434.920,904 301.724,913	16.095
4	434.920,904 301.724,913	5	434.929,599 301.735,547	13.736
5	434.929,599 301.735,547	6	434.930,247 301.736,393	1.066

Punct început	X / Y	Punct sfârșit	X / Y	Lungime segment (** (m)
6	434.930,247 301.736,393	7	434.427,169 301.988,055	562.513
7	434.427,169 301.988,055	1	434.413,178 301.960,088	31.271

\*\* Lungimile segmentelor sunt determinate în planul de proiecție Stereo 70 și sunt rotunjite la 1 milimetru.

\*\*\* Distanța dintre puncte este formată din segmente cumulate ce sunt mai mici decât valoarea 1 milimetru.





**DATE DESPRE IMOBILUL NR. 1983**

Oficiul de Cadastru și Publicitate Imobiliară DOLJ  
Biroul de Cadastru și Publicitate Imobiliară Craiova

**A. Partea I. Descrierea imobilului**

TEREN Extravilan

Adresa: Jud. Dolj, T2/1, P29

Nr. Crt	Nr cadastral Nr. topografic	Suprafața* (mp)	Observații / Referințe
A1	32263	10.000	Sector cadastral:12 Teren neimprejmuit;

**B. Partea II. Proprietari și acte**

Inscrieri privitoare la dreptul de proprietate și alte drepturi reale	Referințe
<b>193176 / 29/09/2020</b>	
Act Notarial nr. CONTRACT DE VANZARE AUT SUB NR. 2914, din 28/09/2020 emis de NP DOINA FAURAR;	
B2	A1
Intabulare, drept de PROPRIETATE, dobandit prin Conventie, cota actuala 1/1, cota initiala 1/1	
1) DUMITRU SILVIU FLORIAN	
2) DUMITRU VALERICA	

**C. Partea III. SARCINI .**

Inscrieri privind dezmembramintele dreptului de proprietate, drepturi reale de garanție și sarcini	Referințe
NU SUNT	

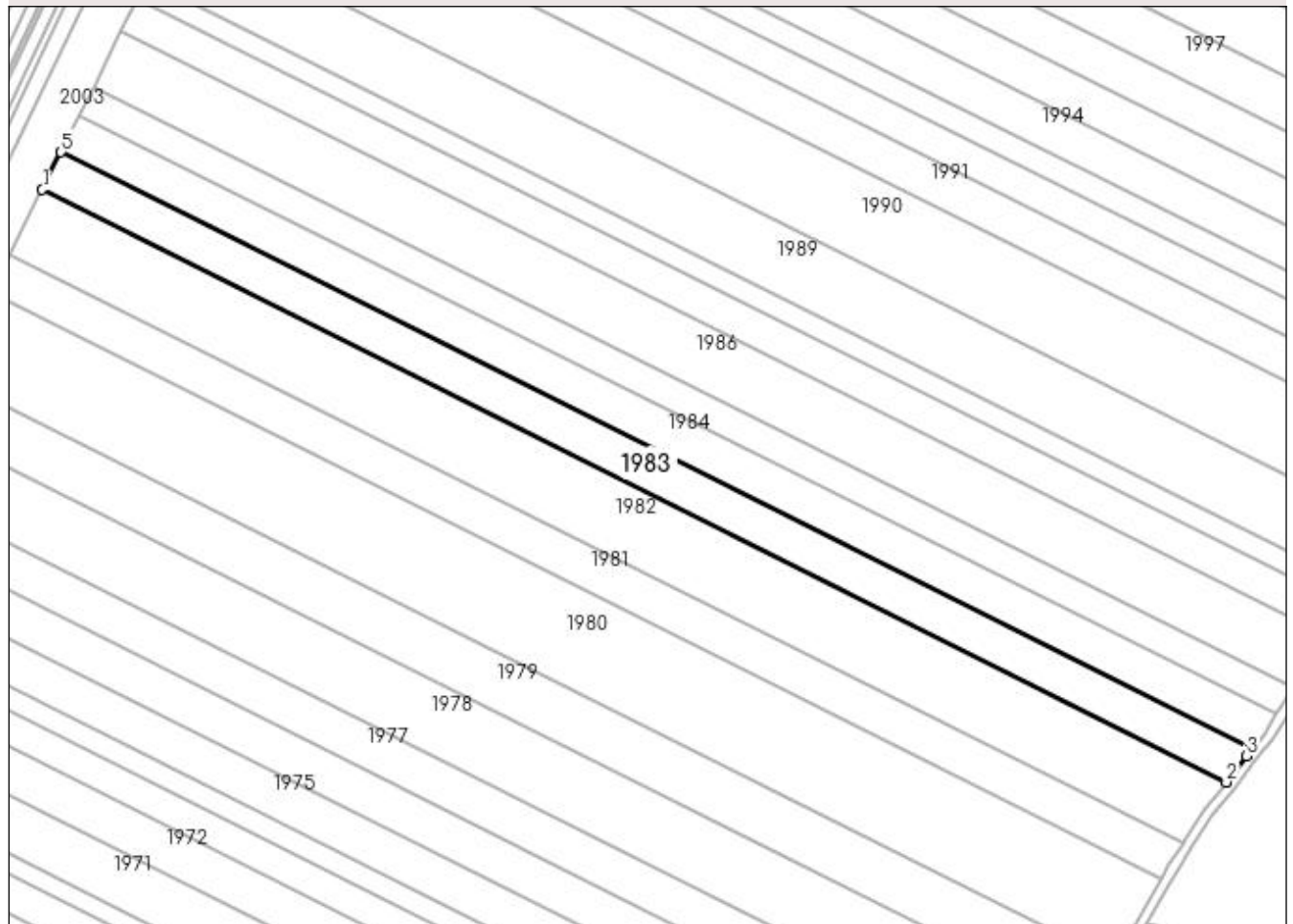
## Anexa Nr. 1 La Partea I

## Teren

Nr cadastral	Suprafața (mp)*	Observații / Referințe
32263	10.000	

\* Suprafața este determinată în planul de proiecție Stereo 70.

## DETALII LINIARE IMOBIL



## Date referitoare la teren

Crt	Categorie folosință	Intra vilan	Suprafața (mp)	Tarla	Parcelă	Nr. topo	Observații / Referințe
1	arabil	NU	10.000	2/1	29	-	

## Lungime Segmente

1) Valorile lungimilor segmentelor sunt obținute din proiecție în plan.

Punct început	X / Y	Punct sfârșit	X / Y	Lungime segment (** (m)
1	434.427,169 301.988,055	2	434.930,247 301.736,393	562.513
2	434.930,247 301.736,393	3	434.938,764 301.747,512	14.006
3	434.938,764 301.747,512	4	434.941,393 301.750,634	4.081
4	434.941,393 301.750,634	5	434.435,098 302.003,906	566.111
5	434.435,098 302.003,906	1	434.427,169 301.988,055	17.724

**\*\* Lungimile segmentelor sunt determinate în planul de proiecție Stereo 70 și sunt rotunjite la 1 milimetru.**

**\*\*\* Distanța dintre puncte este formată din segmente cumulate ce sunt mai mici decât valoarea 1 milimetru.**



**DATE DESPRE IMOBILUL NR. 1984**

Oficiul de Cadastru și Publicitate Imobiliară DOLJ  
 Biroul de Cadastru și Publicitate Imobiliară Craiova

**A. Partea I. Descrierea imobilului**

TEREN Extravilan

Adresa: Jud. Dolj, T2/1 P30

Nr. Crt	Nr cadastral Nr. topografic	Suprafața* (mp)	Observații / Referințe
A1	31904	10.000	Sector cadastral:12 Teren neimprejmit;

**B. Partea II. Proprietari și acte**

Inscrieri privitoare la dreptul de proprietate și alte drepturi reale		Referințe
<b>56706 / 11/04/2017</b>		
Act Notarial nr. Contract de vanzare aut. nr. 1394, din 07/04/2017 emis de NP Doina Faurar;		
B1	Intabulare, drept de PROPRIETATE, dobandit prin Conventie, cota actuala 1/1, cota initiala 1/1 1) SC DELTA BERCEI INVEST SRL, CIF:22046319	A1

**C. Partea III. SARCINI**

Inscrieri privind dezmembramintele dreptului de proprietate, drepturi reale de garanție și sarcini		Referințe
<b>155591 / 15/12/2015</b>		
Act Notarial nr. contract de intretinere aut nr 378, din 28/01/1998 emis de BNP GHEORGHE CIOVICA;		
C1	Intabulare, drept de UZUFRACT VIAGER, dobandit prin Conventie, cota actuala 1/1, cota initiala 1/1 1) NICOLAE LINA	A1

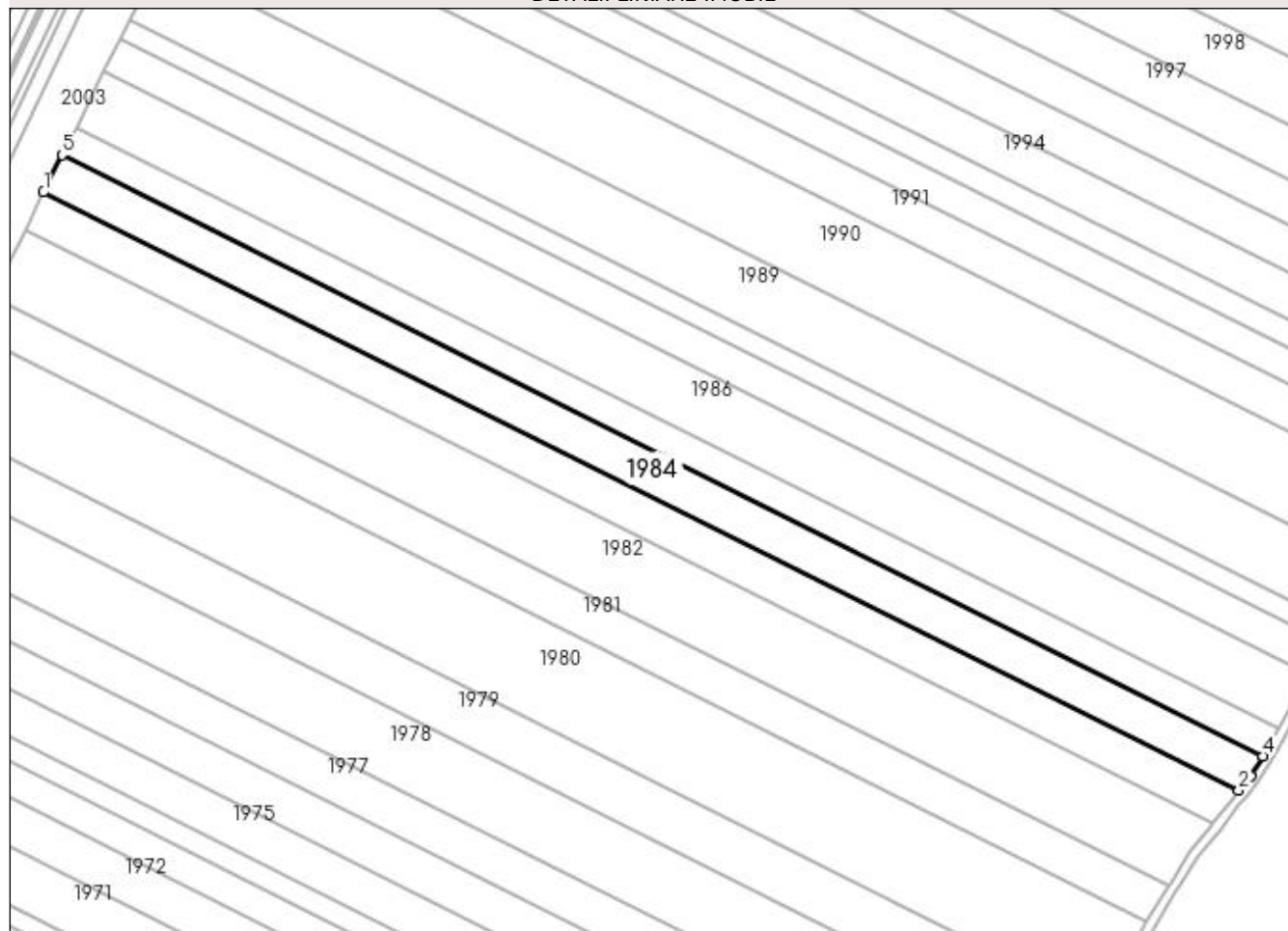
## Anexa Nr. 1 La Partea I

## Teren

Nr cadastral	Suprafața (mp)*	Observații / Referințe
31904	10.000	

\* Suprafața este determinată în planul de proiecție Stereo 70.

## DETALII LINIARE IMOBIL



## Date referitoare la teren

Crt	Categorie folosință	Intra vilan	Suprafața (mp)	Tarla	Parcelă	Nr. topo	Observații / Referințe
1	arabil	NU	10.000	2/1	30	-	

## Lungime Segmente

1) Valorile lungimilor segmentelor sunt obținute din proiecție în plan.

Punct început	X / Y	Punct sfârșit	X / Y	Lungime segment (** (m)
1	434.435,098 302.003,906	2	434.941,393 301.750,634	566.111
2	434.941,393 301.750,634	3	434.946,486 301.756,682	7.907
3	434.946,486 301.756,682	4	434.951,648 301.765,197	9.957
4	434.951,648 301.765,197	5	434.442,977 302.019,657	568.767
5	434.442,977 302.019,657	1	434.435,098 302.003,906	17.612

**\*\* Lungimile segmentelor sunt determinate în planul de proiecție Stereo 70 și sunt rotunjite la 1 milimetru.**

**\*\*\* Distanța dintre puncte este formată din segmente cumulate ce sunt mai mici decât valoarea 1 milimetru.**





**DATE DESPRE IMOBILUL NR. 1985**

Oficiul de Cadastru și Publicitate Imobiliară DOLJ  
Biroul de Cadastru și Publicitate Imobiliară Craiova

**A. Partea I. Descrierea imobilului**

TEREN Extravilan

Nr. CF vechi:131

Nr. cadastral vechi:170

Adresa: Jud. Dolj, T 2/1, P 31

Nr. Crt	Nr cadastral Nr. topografic	Suprafața* (mp)	Observații / Referințe
A1	31642	7.524	Sector cadastral:12 Teren neimprejmuit;

**B. Partea II. Proprietari și acte**

Inscrieri privitoare la dreptul de proprietate și alte drepturi reale		Referințe
<b>190202 / 11/10/2018</b>		
Act Notarial nr. CONTRACT DE VANZARE AUT SUB NR. 4163, din 08/10/2018 emis de NP Faurar Virgil Claudiu;		
B1	Intabulare, drept de PROPRIETATE, dobandit prin Conventie, cota actuala 1/1, cota initiala 1/1 1) <b>DUMITRU SILVIU FLORIAN</b> 2) <b>DUMITRU VALERICA</b>	A1
B2	se noteaza faptul ca imobilul face parte din patrimoniul de afectatiune al lui : DUMITRU FLORIAN PERSOANA FIZICA AUTORIZATA	A1
Act Notarial nr. CONTRACT DE IPOTECA AUT SUB NR. 4165, din 08/10/2018 emis de NP Faurar Virgil Claudiu;		
B3	se noteaza interdictiile de grevare, instrainare, inchiriere, demolare, construire dezmembrare , alipire, restructurare si amenajare 1) <b>BANCA TRANSILVANIA SA, CIF:9313869</b>	A1

**C. Partea III. SARCINI**

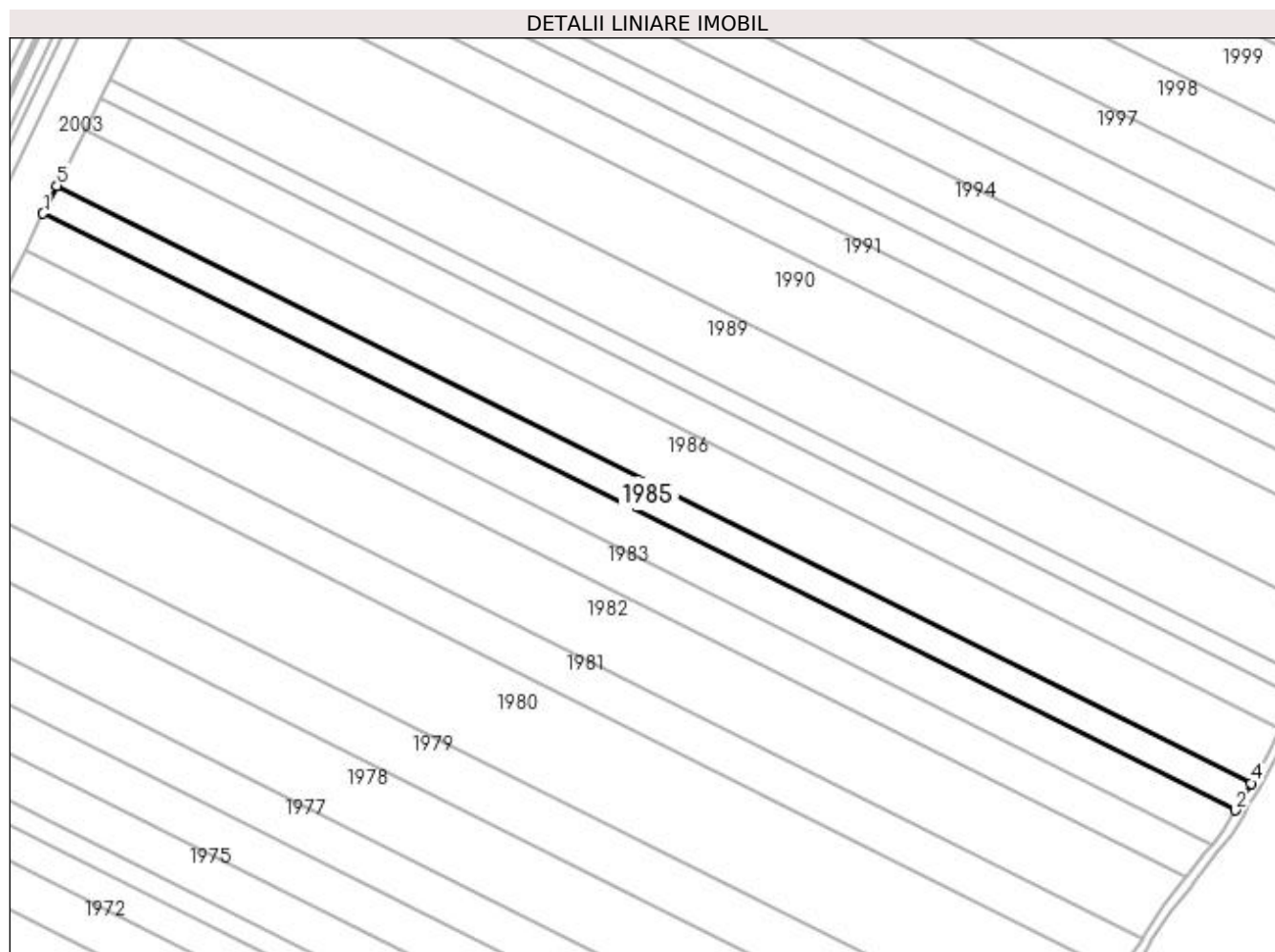
Inscrieri privind dezmembramintele dreptului de proprietate, drepturi reale de garanție și sarcini		Referințe
<b>190202 / 11/10/2018</b>		
Act Notarial nr. CONTRACT DE IPOTECA AUT SUB NR. 4165, din 08/10/2018 emis de NP Faurar Virgil Claudiu;		
C1	Intabulare, drept de IPOTECA, Valoare:1000000 LEIsi celelalte obligatii de plata aferente creditului 1) <b>BANCA TRANSILVANIA SA, CIF:9313869</b>	A1

## Anexa Nr. 1 La Partea I

## Teren

Nr cadastral	Suprafața (mp)*	Observații / Referințe
31642	7.524	

\* Suprafața este determinată în planul de proiecție Stereo 70.



## Date referitoare la teren

Crt	Categorie folosință	Intra vilan	Suprafața (mp)	Tarla	Parcelă	Nr. topo	Observații / Referințe
1	arabil	NU	7.524	2/1	31	-	

## Lungime Segmente

1) Valorile lungimilor segmentelor sunt obținute din proiecție în plan.

Punct început	X / Y	Punct sfârșit	X / Y	Lungime segment (** (m)
1	434.442,977 302.019,657	2	434.951,648 301.765,197	568.767
2	434.951,648 301.765,197	3	434.953,918 301.768,94	4.378
3	434.953,918 301.768,94	4	434.958,26 301.776,669	8.865
4	434.958,26 301.776,669	5	434.448,891 302.031,479	569.548
5	434.448,891 302.031,479	1	434.442,977 302.019,657	13.219

**\*\* Lungimile segmentelor sunt determinate în planul de proiecție Stereo 70 și sunt rotunjite la 1 milimetru.**

**\*\*\* Distanța dintre puncte este formată din segmente cumulate ce sunt mai mici decât valoarea 1 milimetru.**



**DATE DESPRE IMOBILUL NR. 1986**

Oficiul de Cadastru și Publicitate Imobiliară DOLJ  
 Biroul de Cadastru și Publicitate Imobiliară Craiova

**A. Partea I. Descrierea imobilului**

TEREN Extravilan

Adresa: Jud. Dolj, T2 P32

Nr. Crt	Nr cadastral Nr. topografic	Suprafața* (mp)	Observații / Referințe
A1	32531	Din acte: 15.293 Masurata: 15.000	Sector cadastral:12 Teren neimprejmuit; În TDP a fost înscris în mod eronat T2, corect fiind T2/1

**B. Partea II. Proprietari și acte**

Inscrieri privitoare la dreptul de proprietate și alte drepturi reale		Referințe
<b>246256 / 03/12/2020</b>		
Act Notarial nr. CVC AUT NR.2876, din 03/12/2020 emis de NP Balaci Eugen;		
B1	Intabulare, drept de PROPRIETATE, dobandit prin Conventie, cota actuala 1/1, cota initiala 1/1 1) RURAL OLTENIA SRL, CIF:22112978	A1


**C. Partea III. SARCINI .**

Inscrieri privind dezmembramintele dreptului de proprietate, drepturi reale de garanție și sarcini	Referințe
NU SUNT	

**Anexa Nr. 1 La Partea I****Teren**

Nr cadastral	Suprafața (mp)*	Observații / Referințe
32531	Din acte: 15.293 Masurata: 15.000	În TDP a fost înscris în mod eronat T2, corect fiind T2/1

\* Suprafața este determinată în planul de proiecție Stereo 70.

**DETALII LINIARE IMOBIL****Date referitoare la teren**

Crt	Categorie folosință	Intravilan	Suprafața (mp)	Tarla	Parcelă	Nr. topo	Observații / Referințe
1	arabil	NU	15.000	2/1	32	-	

**Lungime Segmente**

1) Valorile lungimilor segmentelor sunt obținute din proiecție în plan.

Punct început	X / Y	Punct sfârșit	X / Y	Lungime segment (** (m)
1	434.448,891 302.031,479	2	434.958,26 301.776,669	569.548
2	434.958,26 301.776,669	3	434.965,597 301.789,727	14.978
3	434.965,597 301.789,727	4	434.970,737 301.799,848	11.351
4	434.970,737 301.799,848	5	434.460,663 302.055,011	570.336

Punct început	X / Y	Punct sfârșit	X / Y	Lungime segment (** (m)
5	434.460,663 302.055,011	1	434.448,891 302.031,479	26.312

\*\* Lungimile segmentelor sunt determinate în planul de proiecție Stereo 70 și sunt rotunjite la 1 milimetru.

\*\*\* Distanța dintre puncte este formată din segmente cumulate ce sunt mai mici decât valoarea 1 milimetru.





**DATE DESPRE IMOBILUL NR. 1987**

Oficiul de Cadastru și Publicitate Imobiliară DOLJ  
Biroul de Cadastru și Publicitate Imobiliară Craiova

**A. Partea I. Descrierea imobilului**

TEREN Extravilan

Adresa: Jud. Dolj, T2/1 PA33

Nr. Crt	Nr cadastral Nr. topografic	Suprafața* (mp)	Observații / Referințe
A1		8.775	Sector cadastral:12 Teren neimprejmuit; În TDP a fost înscris în mod eronat T2, corect fiind T2/1

**B. Partea II. Proprietari și acte**

Inscrieri privitoare la dreptul de proprietate și alte drepturi reale		Referințe
/		
Act Administrativ nr. TDP 219-2192, din 19/11/1993 emis de CJS DAPT DOLJ;		
B1	Intabulare, drept de PROPRIETATE, dobandit prin Reconstituire, cota actuala 1/1, cota initiala 1/1 1) ȚONEA GABRIEL	A1

**C. Partea III. SARCINI .**

Inscrieri privind dezmembramintele dreptului de proprietate, drepturi reale de garanție și sarcini	Referințe
NU SUNT	

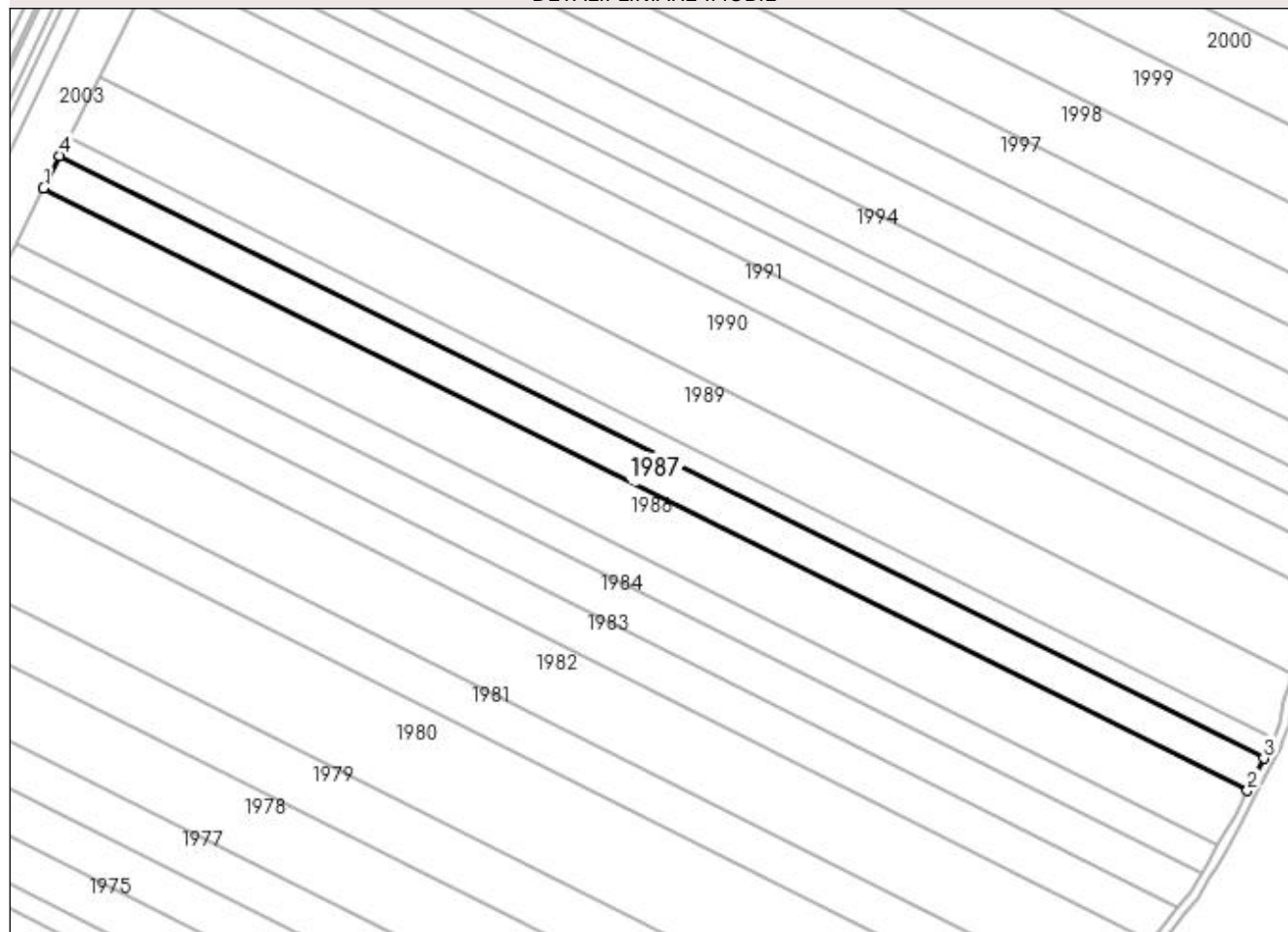
## Anexa Nr. 1 La Partea I

## Teren

Nr cadastral	Suprafața (mp)*	Observații / Referințe
	8.775	În TDP a fost înscris în mod eronat T2, corect fiind T2/1

\* Suprafața este determinată în planul de proiecție Stereo 70.

## DETALII LINIARE IMOBIL



## Date referitoare la teren

Crt	Categorie folosință	Intravilan	Suprafața (mp)	Tarla	Parcelă	Nr. topo	Observații / Referințe
1	arabil	NU	8.775	2/1	A33	-	

## Lungime Segmente

1) Valorile lungimilor segmentelor sunt obținute din proiecție în plan.

Punct început	X / Y	Punct sfârșit	X / Y	Lungime segment (** (m)
1	434.460,663 302.055,011	2	434.970,737 301.799,848	570.336
2	434.970,737 301.799,848	3	434.977,703 301.813,566	15.385
3	434.977,703 301.813,566	4	434.467,546 302.068,77	570.429
4	434.467,546 302.068,77	1	434.460,663 302.055,011	15.385

**\*\* Lungimile segmentelor sunt determinate în planul de proiecție Stereo 70 și sunt rotunjite la 1 milimetru.**

**\*\*\* Distanța dintre puncte este formată din segmente cumulate ce sunt mai mici decât valoarea 1 milimetru.**



**DATE DESPRE IMOBILUL NR. 1988**

Oficiul de Cadastru și Publicitate Imobiliară DOLJ  
 Biroul de Cadastru și Publicitate Imobiliară Craiova

**A. Partea I. Descrierea imobilului**

TEREN Extravilan

Adresa: Jud. Dolj, T2/1 P35

Nr. Crt	Nr cadastral Nr. topografic	Suprafața* (mp)	Observații / Referințe
A1		5.067	Sector cadastral:12 Teren neimpregmuit;

**B. Partea II. Proprietari și acte**

Inscrieri privitoare la dreptul de proprietate și alte drepturi reale	Referințe
/	
Act Administrativ nr. TDP 20771, din 21/11/2018 emis de CJS DAPT DOLJ;	
B1	A1
Intabulare, drept de PROPRIETATE, dobândit prin Reconstituire, cota actuala 1/1, cota initiala 1/1 1) BERBECE ILIE	

**C. Partea III. SARCINI .**

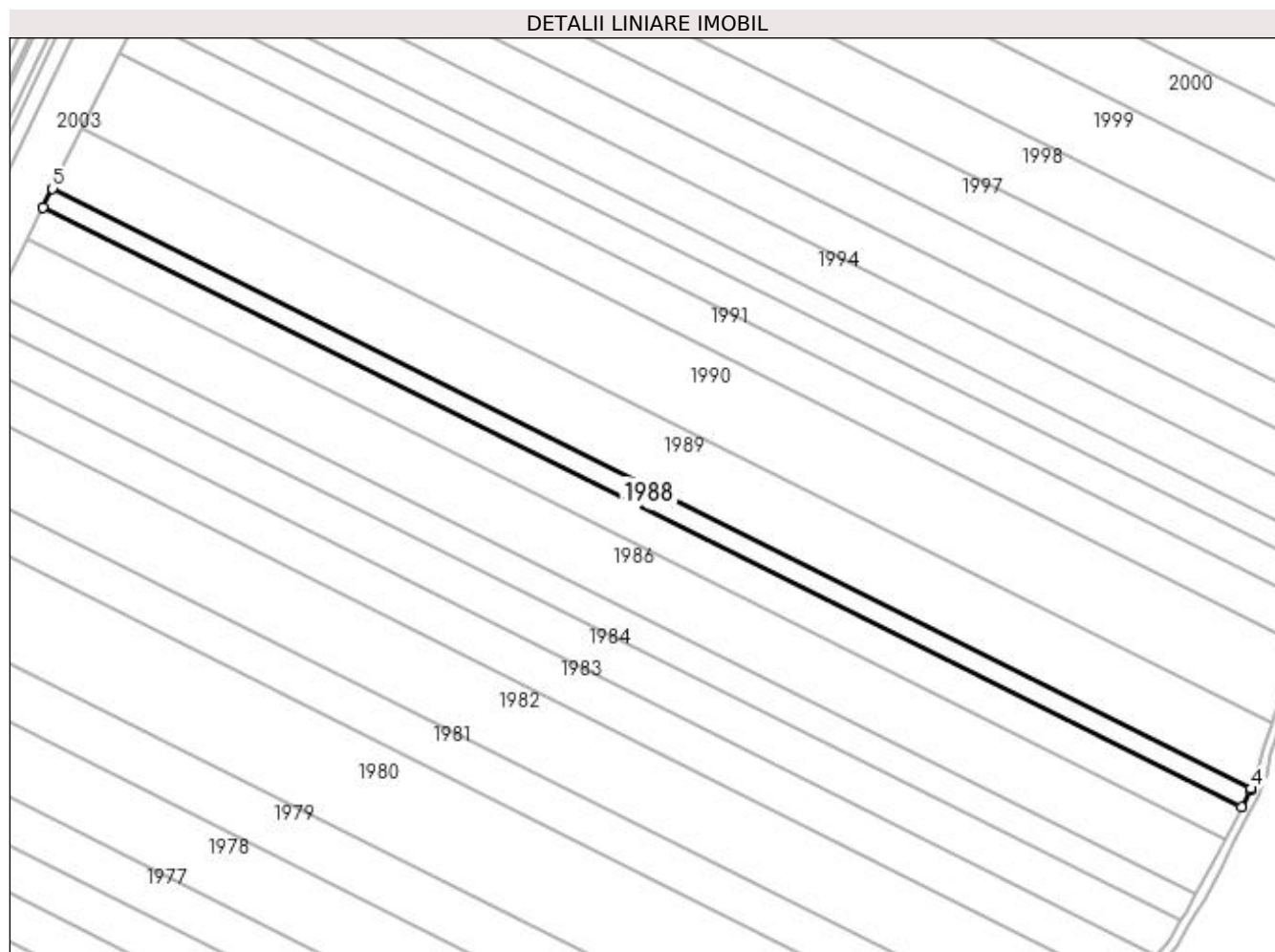
Inscrieri privind dezmembramintele dreptului de proprietate, drepturi reale de garanție și sarcini	Referințe
NU SUNT	

## Anexa Nr. 1 La Partea I

## Teren

Nr cadastral	Suprafața (mp)*	Observații / Referințe
	5.067	

\* Suprafața este determinată în planul de proiecție Stereo 70.



## Date referitoare la teren

Crt	Categorie folosință	Intra vilan	Suprafața (mp)	Tarla	Parcelă	Nr. topo	Observații / Referințe
1	arabil	NU	5.067	2/1	35	-	

## Lungime Segmente

1) Valorile lungimilor segmentelor sunt obținute din proiecție în plan.

Punct început	X / Y	Punct sfârșit	X / Y	Lungime segment (** (m)
1	434.467,546 302.068,77	2	434.977,703 301.813,566	570.429
2	434.977,703 301.813,566	3	434.981,337 301.820,723	8.027
3	434.981,337 301.820,723	4	434.981,654 301.821,521	0.859
4	434.981,654 301.821,521	5	434.471,52 302.076,714	570.404
5	434.471,52 302.076,714	1	434.467,546 302.068,77	8.883

**\*\* Lungimile segmentelor sunt determinate în planul de proiecție Stereo 70 și sunt rotunjite la 1 milimetru.**

**\*\*\* Distanța dintre puncte este formată din segmente cumulate ce sunt mai mici decât valoarea 1 milimetru.**





**DATE DESPRE IMOBILUL NR. 1989**

Oficiul de Cadastru și Publicitate Imobiliară DOLJ  
Biroul de Cadastru și Publicitate Imobiliară Craiova

**A. Partea I. Descrierea imobilului**

TEREN Extravilan

Adresa: Jud. Dolj, T2/1 P36

Nr. Crt	Nr cadastral Nr. topografic	Suprafața* (mp)	Observații / Referințe
A1		16.321	Sector cadastral:12 Teren neimpregmuit;

**B. Partea II. Proprietari și acte**

Inscrieri privitoare la dreptul de proprietate și alte drepturi reale	Referințe
/	
Act Notarial nr. CM nr. 112, din 23/11/2009 emis de BNP Zăvoi Aurelian-Paul;	
B1	A1
Intabulare, drept de PROPRIETATE, dobândit prin Succesiune, cota actuala 1/1, cota initiala 1/1 1) VLĂDUȚ MARIN, Lipsa CNP	

**C. Partea III. SARCINI .**

Inscrieri privind dezmembramintele dreptului de proprietate, drepturi reale de garanție și sarcini	Referințe
NU SUNT	

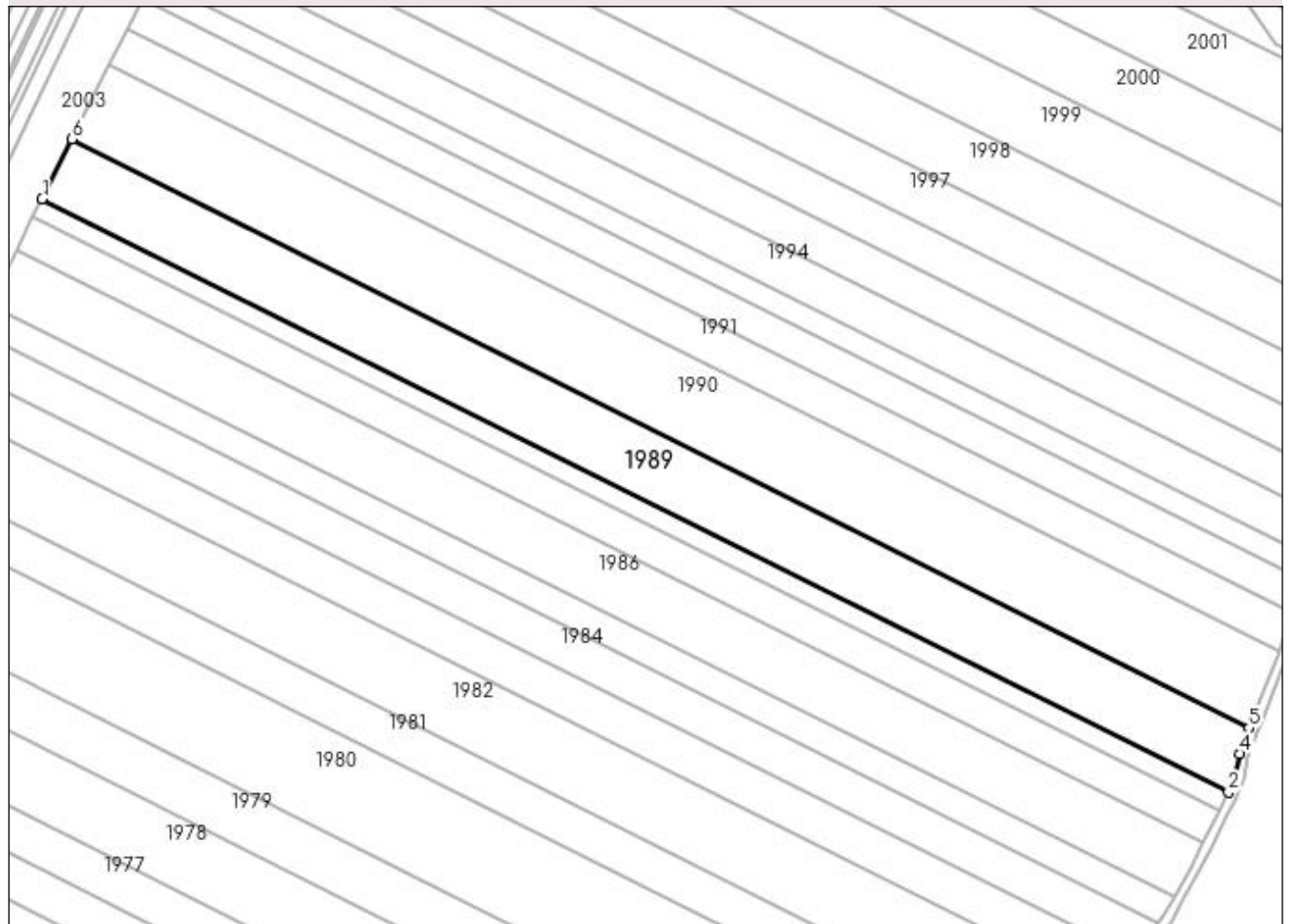
## Anexa Nr. 1 La Partea I

## Teren

Nr cadastral	Suprafața (mp)*	Observații / Referințe
	16.321	

\* Suprafața este determinată în planul de proiecție Stereo 70.

## DETALII LINIARE IMOBIL



## Date referitoare la teren

Crt	Categorie folosință	Intra vilan	Suprafața (mp)	Tarla	Parcelă	Nr. topo	Observații / Referințe
1	arabil	NU	16.321	2/1	36	-	

## Lungime Segmente

1) Valorile lungimilor segmentelor sunt obținute din proiecție în plan.

Punct început	X / Y	Punct sfârșit	X / Y	Lungime segment (** (m)
1	434.471,52 302.076,714	2	434.981,654 301.821,521	570.404
2	434.981,654 301.821,521	3	434.984,364 301.828,351	7.348
3	434.984,364 301.828,351	4	434.986,423 301.838,037	9.902
4	434.986,423 301.838,037	5	434.990,421 301.849,258	11.912
5	434.990,421 301.849,258	6	434.484,373 302.102,407	565.835

Punct început	X / Y	Punct sfârșit	X / Y	Lungime segment (** (m)
6	434.484,373 302.102,407	1	434.471,52 302.076,714	28.729

\*\* Lungimile segmentelor sunt determinate în planul de proiecție Stereo 70 și sunt rotunjite la 1 milimetru.

\*\*\* Distanța dintre puncte este formată din segmente cumulate ce sunt mai mici decât valoarea 1 milimetru.



**DATE DESPRE IMOBILUL NR. 1990**

Oficiul de Cadastru și Publicitate Imobiliară DOLJ  
Biroul de Cadastru și Publicitate Imobiliară Craiova

**A. Partea I. Descrierea imobilului**

TEREN Extravilan

Adresa: Jud. Dolj, TARLA 2/1 PARCELA 37

Nr. Crt	Nr cadastral Nr. topografic	Suprafața* (mp)	Observații / Referințe
A1	32459	20.000	Sector cadastral:12 Teren neimprejmuit;

**B. Partea II. Proprietari și acte**

Inscrieri privitoare la dreptul de proprietate și alte drepturi reale	Referințe
<b>23637 / 07/02/2020</b>	
Act Notarial nr. CONTRACT DE SCHIMB AUT SUB NR. 443, din 06/02/2020 emis de NP DOINA FAURAR;	
B1	A1
Intabulare, drept de PROPRIETATE, dobandit prin Conventie, cota actuala 1/1, cota initiala 1/1	
1) SOCIETATEA COMERCIALA RURAL OLTENIA SRL, CIF:22112978	

**C. Partea III. SARCINI .**

Inscrieri privind dezmembramintele dreptului de proprietate, drepturi reale de garanție și sarcini	Referințe
NU SUNT	

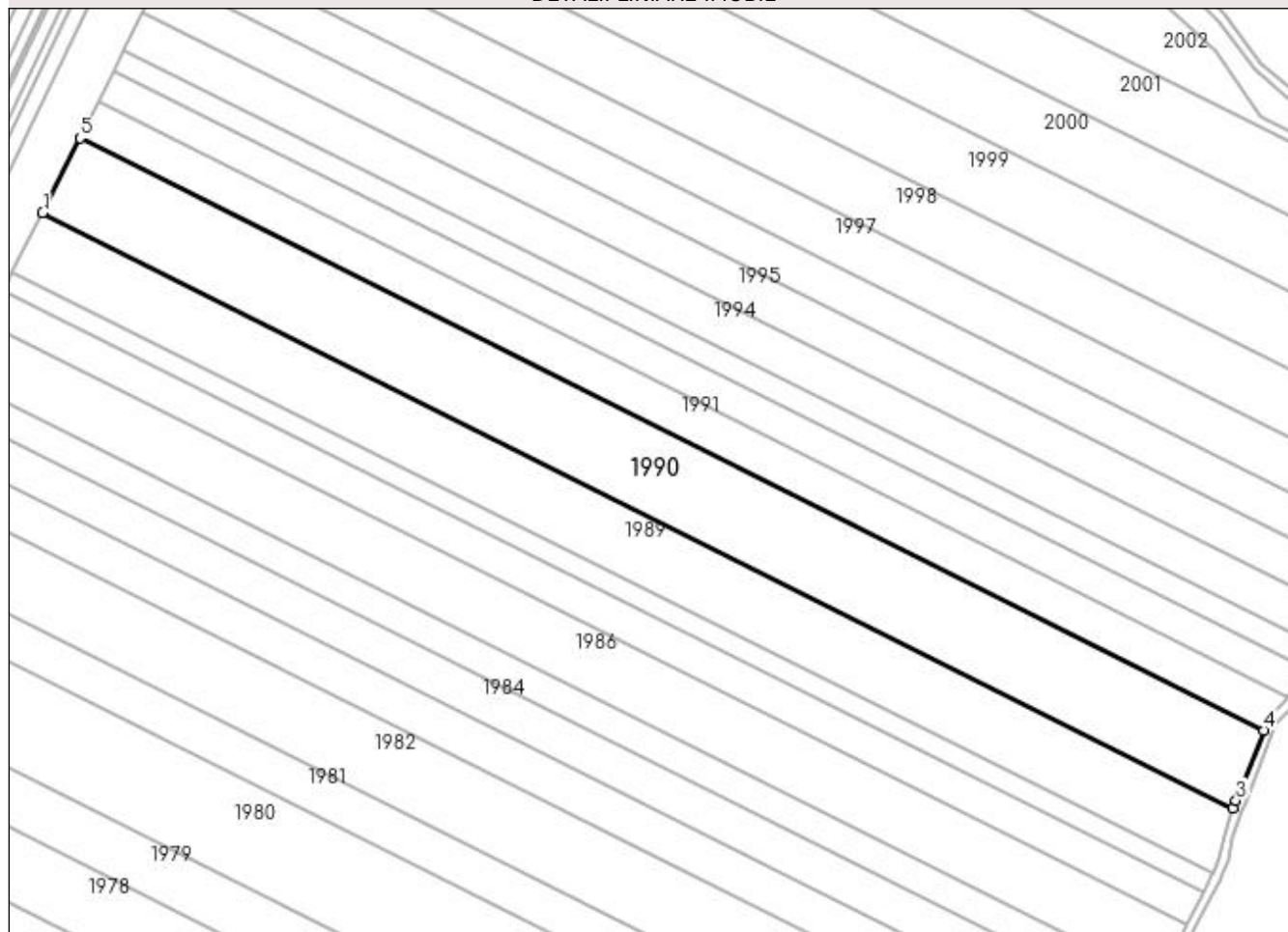
## Anexa Nr. 1 La Partea I

## Teren

Nr cadastral	Suprafața (mp)*	Observații / Referințe
32459	20.000	

\* Suprafața este determinată în planul de proiecție Stereo 70.

## DETALII LINIARE IMOBIL



## Date referitoare la teren

Crt	Categorie folosință	Intra vilan	Suprafața (mp)	Tarla	Parcelă	Nr. topo	Observații / Referințe
1	arabil	NU	20.000	2/1	37	-	teren extravilan neimprejmuit

## Lungime Segmente

1) Valorile lungimilor segmentelor sunt obținute din proiecție în plan.

Punct început	X / Y	Punct sfârșit	X / Y	Lungime segment (** (m)
1	434.484,373 302.102,407	2	434.990,421 301.849,258	565.835
2	434.990,421 301.849,258	3	434.991,595 301.852,552	3.497
3	434.991,595 301.852,552	4	435.003,397 301.882,405	32.101
4	435.003,397 301.882,405	5	434.500,233 302.134,111	562.61
5	434.500,233 302.134,111	1	434.484,373 302.102,407	35.45

**\*\* Lungimile segmentelor sunt determinate în planul de proiecție Stereo 70 și sunt rotunjite la 1 milimetru.**

**\*\*\* Distanța dintre puncte este formată din segmente cumulate ce sunt mai mici decât valoarea 1 milimetru.**





**DATE DESPRE IMOBILUL NR. 1991**

Oficiul de Cadastru și Publicitate Imobiliară DOLJ  
Biroul de Cadastru și Publicitate Imobiliară Craiova

**A. Partea I. Descrierea imobilului**

TEREN Extravilan

Adresa: Jud. Dolj, T2/1 P38

Nr. Crt	Nr cadastral Nr. topografic	Suprafața* (mp)	Observații / Referințe
A1	30113	9.760	Sector cadastral:12 Teren neimprejmuit;

**B. Partea II. Proprietari și acte**

Inscrieri privitoare la dreptul de proprietate și alte drepturi reale		Referințe
<b>190112 / 11/10/2018</b>		
Act Notarial nr. CONTRACT DE VANZARE AUT SUB NR. 4163, din 08/10/2018 emis de NP Faurar Virgil Claudiu;		
B1	Intabulare, drept de PROPRIETATE, dobandit prin Conventie, cota actuala 1/1, cota initiala 1/1 1) <b>DUMITRU SILVIU FLORIAN</b> 2) <b>DUMITRU VALERICA</b>	A1
B2	se noteaza faptul ca, urmare a transferului intrapatrimonial, imobilul de sub A 1 face parte din patrimoniul de afectatiune al Societatii Dumitru Silviu Florian - Persoana Fizica Autorizata.	A1
Act Notarial nr. CONTRACT DE IPOTECA AUT SUB NR. 4165, din 08/10/2018 emis de NP Faurar Virgil Claudiu;		
B3	se noteaza interdictia de instrainare, grevare, inchiriere, dezmembrare, alipire, demolare, construire, restructurare, amenajare 1) <b>BANCA TRANSILVANIA SA CLUJ NAPOCA SUCURSALA CRAIOVA, CIF:9313869</b>	A1

**C. Partea III. SARCINI**


Inscrieri privind dezmembramintele dreptului de proprietate, drepturi reale de garanție și sarcini		Referințe
<b>190112 / 11/10/2018</b>		
Act Notarial nr. CONTRACT DE IPOTECA AUT SUB NR. 4165, din 08/10/2018 emis de NP Faurar Virgil Claudiu;		
C1	Intabulare, drept de IPOTECA, Valoare:1000000 LEsi celelalte obligatii de plata aferente creditului 1) <b>BANCA TRANSILVANIA SA CLUJ NAPOCA SUCURSALA CRAIOVA, CIF:9313869</b>	A1

## Anexa Nr. 1 La Partea I

## Teren

Nr cadastral	Suprafața (mp)*	Observații / Referințe
30113	9.760	

\* Suprafața este determinată în planul de proiecție Stereo 70.



## Date referitoare la teren

Crt	Categorie folosință	Intravilan	Suprafața (mp)	Tarla	Parcelă	Nr. topo	Observații / Referințe
1	arabil	NU	9.760	2/1	38	-	

## Lungime Segmente

1) Valorile lungimilor segmentelor sunt obținute din proiecție în plan.

Punct început	X / Y	Punct sfârșit	X / Y	Lungime segment (** (m)
1	434.500,233 302.134,111	2	435.003,397 301.882,405	562.61
2	435.003,397 301.882,405	3	435.005,427 301.887,539	5.521
3	435.005,427 301.887,539	4	435.007,868 301.890,523	3.855
4	435.007,868 301.890,523	5	435.012,479 301.895,269	6.617
5	435.012,479 301.895,269	6	435.013,563 301.896,694	1.79

Punct început	X / Y	Punct sfârșit	X / Y	Lungime segment (** (m)
6	435.013,563 301.896,694	7	434.507,985 302.149,608	565.309
7	434.507,985 302.149,608	1	434.500,233 302.134,111	17.328

\*\* Lungimile segmentelor sunt determinate în planul de proiecție Stereo 70 și sunt rotunjite la 1 milimetru.

\*\*\* Distanța dintre puncte este formată din segmente cumulate ce sunt mai mici decât valoarea 1 milimetru.



**DATE DESPRE IMOBILUL NR. 1992**

Oficiul de Cadastru și Publicitate Imobiliară DOLJ  
Biroul de Cadastru și Publicitate Imobiliară Craiova

**A. Partea I. Descrierea imobilului**

TEREN Extravilan

Adresa: Jud. Dolj, T2/1 P39

Nr. Crt	Nr cadastral Nr. topografic	Suprafața* (mp)	Observații / Referințe
A1		8.082	Sector cadastral:12 Teren neimprejmuit;

**B. Partea II. Proprietari și acte**

Inscrieri privitoare la dreptul de proprietate și alte drepturi reale	Referințe
/	
Act Administrativ nr. TDP 638-15093, din 11/05/1994 emis de CJSAPT DOLJ;	
B1	A1
Intabulare, drept de PROPRIETATE, dobandit prin Reconstituire, cota actuala 1/1, cota initiala 1/1 1) <b>ACHIM MARIN</b> , Lipsa CNP	

**C. Partea III. SARCINI .**

Inscrieri privind dezmembramintele dreptului de proprietate, drepturi reale de garanție și sarcini	Referințe
NU SUNT	

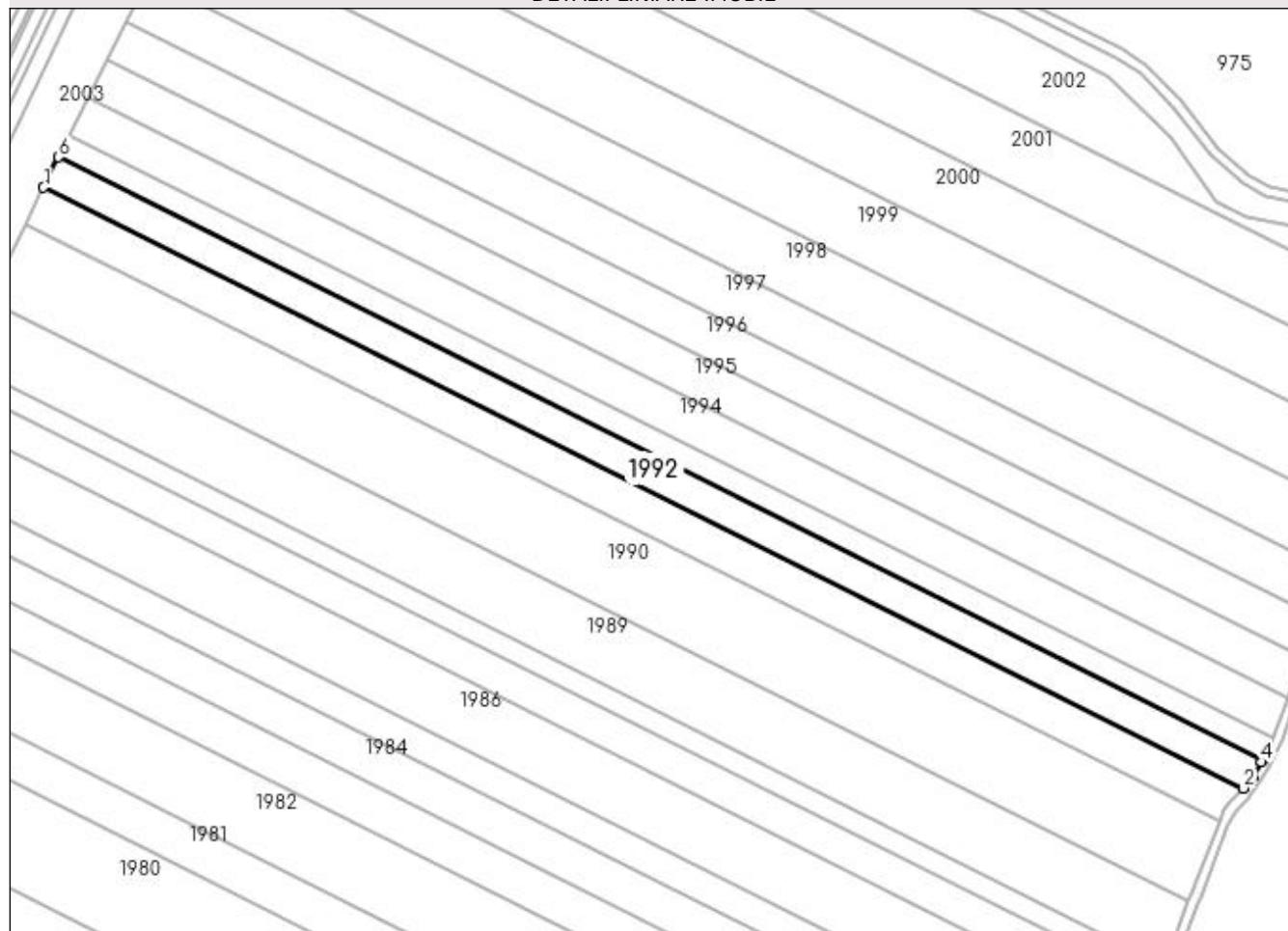
## Anexa Nr. 1 La Partea I

## Teren

Nr cadastral	Suprafața (mp)*	Observații / Referințe
	8.082	

\* Suprafața este determinată în planul de proiecție Stereo 70.

## DETALII LINIARE IMOBIL



## Date referitoare la teren

Crt	Categorie folosință	Intravilan	Suprafața (mp)	Tarla	Parcelă	Nr. topo	Observații / Referințe
1	arabil	NU	8.082	2/1	39	-	

## Lungime Segmente

1) Valorile lungimilor segmentelor sunt obținute din proiecție în plan.

Punct început	X / Y	Punct sfârșit	X / Y	Lungime segment (** (m)
1	434.507,985 302.149,608	2	435.013,563 301.896,694	565.309
2	435.013,563 301.896,694	3	435.017,225 301.901,507	6.048
3	435.017,225 301.901,507	4	435.021,158 301.907,61	7.261
4	435.021,158 301.907,61	5	435.021,653 301.908,6	1.107
5	435.021,653 301.908,6	6	434.514,368 302.162,368	567.218

Punct început	X / Y	Punct sfârșit	X / Y	Lungime segment (** (m)
6	434.514,368 302.162,368	1	434.507,985 302.149,608	14.267

\*\* Lungimile segmentelor sunt determinate în planul de proiecție Stereo 70 și sunt rotunjite la 1 milimetru.

\*\*\* Distanța dintre puncte este formată din segmente cumulate ce sunt mai mici decât valoarea 1 milimetru.





**DATE DESPRE IMOBILUL NR. 1993**

Oficiul de Cadastru și Publicitate Imobiliară DOLJ  
Biroul de Cadastru și Publicitate Imobiliară Craiova

**A. Partea I. Descrierea imobilului**

TEREN Extravilan

Adresa: Jud. Dolj, T2/1 P40

Nr. Crt	Nr cadastral Nr. topografic	Suprafața* (mp)	Observații / Referințe
A1		5.967	Sector cadastral:12 Teren neimprejmuit;

**B. Partea II. Proprietari și acte**

Inscrieri privitoare la dreptul de proprietate și alte drepturi reale	Referințe
/	
Act Administrativ nr. TDP 271-2192, din 14/12/1993 emis de CJS DAPT DOLJ;	
B1	A1
Intabulare, drept de PROPRIETATE, dobandit prin Reconstituire, cota actuala 1/1, cota initiala 1/1 1) ȚONEA MARIN, Lipsa CNP	

**C. Partea III. SARCINI .**

Inscrieri privind dezmembramintele dreptului de proprietate, drepturi reale de garanție și sarcini	Referințe
NU SUNT	


## Anexa Nr. 1 La Partea I

## Teren

Nr cadastral	Suprafața (mp)*	Observații / Referințe
	5.967	

\* Suprafața este determinată în planul de proiecție Stereo 70.

## DETALII LINIARE IMOBIL



## Date referitoare la teren

Crt	Categorie folosință	Intra vilan	Suprafața (mp)	Tarla	Parcelă	Nr. topo	Observații / Referințe
1	arabil	NU	5.967	2/1	40	-	

## Lungime Segmente

1) Valorile lungimilor segmentelor sunt obținute din proiecție în plan.

Punct început	X / Y	Punct sfârșit	X / Y	Lungime segment (** (m)
1	434.514,368 302.162,368	2	435.021,653 301.908,6	567.218
2	435.021,653 301.908,6	3	435.024,955 301.915,204	7.383
3	435.024,955 301.915,204	4	435.026,011 301.918,184	3.162
4	435.026,011 301.918,184	5	434.519,075 302.171,777	566.828
5	434.519,075 302.171,777	1	434.514,368 302.162,368	10.521

**\*\* Lungimile segmentelor sunt determinate în planul de proiecție Stereo 70 și sunt rotunjite la 1 milimetru.**

**\*\*\* Distanța dintre puncte este formată din segmente cumulate ce sunt mai mici decât valoarea 1 milimetru.**



**DATE DESPRE IMOBILUL NR. 1994**

Oficiul de Cadastru și Publicitate Imobiliară DOLJ  
Biroul de Cadastru și Publicitate Imobiliară Craiova

**A. Partea I. Descrierea imobilului**

TEREN Extravilan

Adresa: Jud. Dolj, T2/1 P41

Nr. Crt	Nr cadastral Nr. topografic	Suprafața* (mp)	Observații / Referințe
A1	30117	10.000	Sector cadastral:12 Teren neimprejmuit;

**B. Partea II. Proprietari și acte**

Inscrieri privitoare la dreptul de proprietate și alte drepturi reale		Referințe
<b>190103 / 11/10/2018</b>		
Act Notarial nr. CONTRACT DE VANZARE AUT SUB NR. 4163, din 08/10/2018 emis de NP Faurar Virgil Claudiu;		
B1	Intabulare, drept de PROPRIETATE, dobandit prin Conventie, cota actuala 1/1, cota initiala 1/1 1) <b>DUMITRU SILVIU FLORIAN</b> 2) <b>DUMITRU VALERICA</b>	A1
B2	Se notează faptul că, imobilul face parte din patrimoniul de afectatiune al lui :DUMITRU SILVIU FLORIAN- PERSOANA FIZICA AUTORIZATA	A1
Act Notarial nr. CONTRACT DE IPOTECA AUT SUB NR. 4165, din 08/10/2018 emis de NP Faurar Virgil Claudiu;		
B3	Se noteaza interdictiile de instrainare, grevare, inchiriere, dezmembrare, alipire, construire, demolare, restructurare si amenajare 1) <b>BANCA TRANSILVANIA SA, CIF:9313869</b>	A1

**C. Partea III. SARCINI**

Inscrieri privind dezmembramintele dreptului de proprietate, drepturi reale de garanție și sarcini		Referințe
<b>190103 / 11/10/2018</b>		
Act Notarial nr. CONTRACT DE IPOTECA AUT SUB NR. 4165, din 08/10/2018 emis de NP Faurar Virgil Claudiu;		
C1	Intabulare, drept de IPOTECA, Valoare:1000000 LEI+ celelalte obligatii de plata aferente creditului 1) <b>BANCA TRANSILVANIA SA, CIF:9313869</b>	A1


## Anexa Nr. 1 La Partea I

## Teren

Nr cadastral	Suprafața (mp)*	Observații / Referințe
30117	10.000	

\* Suprafața este determinată în planul de proiecție Stereo 70.

## DETALII LINIARE IMOBIL



## Date referitoare la teren

Crt	Categorie folosință	Intravilan	Suprafața (mp)	Tarla	Parcelă	Nr. topo	Observații / Referințe
1	arabil	NU	10.000	2/1	41	-	

## Lungime Segmente

1) Valorile lungimilor segmentelor sunt obținute din proiecție în plan.

Punct început	X / Y	Punct sfârșit	X / Y	Lungime segment (** (m)
1	434.519,075 302.171,777	2	435.026,011 301.918,184	566.828
2	435.026,011 301.918,184	3	435.031,957 301.934,974	17.812
3	435.031,957 301.934,974	4	434.526,983 302.187,586	564.634
4	434.526,983 302.187,586	1	434.519,075 302.171,777	17.677

**\*\* Lungimile segmentelor sunt determinate în planul de proiecție Stereo 70 și sunt rotunjite la 1 milimetru.**

**\*\*\* Distanța dintre puncte este formată din segmente cumulate ce sunt mai mici decât valoarea 1 milimetru.**





**DATE DESPRE IMOBILUL NR. 1995**

Oficiul de Cadastru și Publicitate Imobiliară DOLJ  
Biroul de Cadastru și Publicitate Imobiliară Craiova

**A. Partea I. Descrierea imobilului**

TEREN Extravilan

Adresa: Jud. Dolj, T2/1, P41

Nr. Crt	Nr cadastral Nr. topografic	Suprafața* (mp)	Observații / Referințe
A1	32296	10.000	Sector cadastral:12 Teren neimprejmuit;

**B. Partea II. Proprietari și acte**

Inscrieri privitoare la dreptul de proprietate și alte drepturi reale	Referințe
<b>24211 / 11/02/2019</b>	
Act Notarial nr. CONTRACT DE VANZARE AUT SUB NR. 446, din 06/02/2019 emis de NP DOINA FAURAR;	
B1	A1
Intabulare, drept de PROPRIETATE, dobândit prin Conventie, cota actuala 1/1, cota initiala 1/1 1) RURAL OLTENIA SRL, CIF:22112978	

**C. Partea III. SARCINI .**

Inscrieri privind dezmembramintele dreptului de proprietate, drepturi reale de garanție și sarcini	Referințe
NU SUNT	


## Anexa Nr. 1 La Partea I

## Teren

Nr cadastral	Suprafața (mp)*	Observații / Referințe
32296	10.000	

\* Suprafața este determinată în planul de proiecție Stereo 70.

## DETALII LINIARE IMOBIL



## Date referitoare la teren

Crt	Categorie folosință	Intravilan	Suprafața (mp)	Tarla	Parcelă	Nr. topo	Observații / Referințe
1	arabil	NU	10.000	2/1	41	-	

## Lungime Segmente

1) Valorile lungimilor segmentelor sunt obținute din proiecție în plan.

Punct început	X / Y	Punct sfârșit	X / Y	Lungime segment (** (m)
1	434.526,983 302.187,586	2	435.031,957 301.934,974	564.634
2	435.031,957 301.934,974	3	435.037,926 301.951,83	17.882
3	435.037,926 301.951,83	4	434.534,922 302.203,456	562.431
4	434.534,922 302.203,456	1	434.526,983 302.187,586	17.745

**\*\* Lungimile segmentelor sunt determinate în planul de proiecție Stereo 70 și sunt rotunjite la 1 milimetru.**

**\*\*\* Distanța dintre puncte este formată din segmente cumulate ce sunt mai mici decât valoarea 1 milimetru.**



**DATE DESPRE IMOBILUL NR. 1996**

Oficiul de Cadastru și Publicitate Imobiliară DOLJ  
Biroul de Cadastru și Publicitate Imobiliară Craiova

**A. Partea I. Descrierea imobilului**

TEREN Extravilan

Adresa: Jud. Dolj, TARLAUA 2/1, PARCELA 43

Nr. Crt	Nr cadastral Nr. topografic	Suprafața* (mp)	Observații / Referințe
A1	31594	10.000	Sector cadastral:12 Teren neimprejmuit;

**B. Partea II. Proprietari și acte**

Inscrieri privitoare la dreptul de proprietate și alte drepturi reale		Referințe
<b>178749 / 26/09/2018</b>		
Act Notarial nr. contract de vanzare aut nr 2711, din 25/09/2018 emis de NP Balaci Eugen (act notarial nr incheiere de rectificare nr 65 din 27.09.2018, emis de NP Balaci Eugen);		
B1	Intabulare, drept de PROPRIETATE, dobandit prin Conventie, cota actuala 1/1, cota initiala 1/1 1) ZMARANDACHE RETA MARGARETA 2) ZMARANDACHE DANIEL FLORIN	A1
B2	Se notează faptul că, urmare a transferului intrapatrimonial, imobilul face parte din patrimoniul de afectatiune al lui : 1) PFA ZMARANDACHE DANIEL FLORIN, CIF:23389862	A1
Act Notarial nr. Contract de ipoteca nr. 2713, din 25/09/2018 emis de NP Balaci Eugen;		
B3	se noteaza interdicția de grevare, înstrăinare, construire, demolare, închiriere 1) PROCREDIT BANK SA, CIF:14622194	A1
B4	se noteaza interdicția de extindere 1) PROCREDIT BANK SA, CIF:14622194	A1

**C. Partea III. SARCINI**

Inscrieri privind dezmembramintele dreptului de proprietate, drepturi reale de garanție și sarcini		Referințe
<b>178749 / 26/09/2018</b>		
Act Notarial nr. Contract de ipoteca nr. 2713, din 25/09/2018 emis de NP Balaci Eugen;		
C1	Intabulare, drept de IPOTECA, Valoare:714000 LEI și celelalte obligatii aferente creditului 1) PROCREDIT BANK SA, CIF:14622194	A1


## Anexa Nr. 1 La Partea I

## Teren

Nr cadastral	Suprafața (mp)*	Observații / Referințe
31594	10.000	

\* Suprafața este determinată în planul de proiecție Stereo 70.

## DETALII LINIARE IMOBIL



## Date referitoare la teren

Crt	Categorie folosință	Intravilan	Suprafața (mp)	Tarla	Parcelă	Nr. topo	Observații / Referințe
1	arabil	NU	10.000	2/1	43	-	

## Lungime Segmente

1) Valorile lungimilor segmentelor sunt obținute din proiecție în plan.

Punct început	X / Y	Punct sfârșit	X / Y	Lungime segment (** (m)
1	434.534,922 302.203,456	2	435.037,926 301.951,83	562.431
2	435.037,926 301.951,83	3	435.043,919 301.968,752	17.952
3	435.043,919 301.968,752	4	434.542,892 302.219,389	560.22
4	434.542,892 302.219,389	1	434.534,922 302.203,456	17.815

**\*\* Lungimile segmentelor sunt determinate în planul de proiecție Stereo 70 și sunt rotunjite la 1 milimetru.**

**\*\*\* Distanța dintre puncte este formată din segmente cumulate ce sunt mai mici decât valoarea 1 milimetru.**





**DATE DESPRE IMOBILUL NR. 1997**

Oficiul de Cadastru și Publicitate Imobiliară DOLJ  
Biroul de Cadastru și Publicitate Imobiliară Craiova

**A. Partea I. Descrierea imobilului**

TEREN Extravilan

Adresa: Jud. Dolj, T2/1 P44

Nr. Crt	Nr cadastral Nr. topografic	Suprafața* (mp)	Observații / Referințe
A1		11.478	Sector cadastral:12 Teren neimprejmuit;

**B. Partea II. Proprietari și acte**

Inscrieri privitoare la dreptul de proprietate și alte drepturi reale	Referințe
/	
Act Administrativ nr. TDP 607-15093, din 20/09/1994 emis de CJSAPT DOLJ;	
B1	A1
Intabulare, drept de PROPRIETATE, dobândit prin Reconstituire, cota actuala 1/1, cota initiala 1/1	
1) MANDACHE CONSTANTIN, Lipsa CNP	

**C. Partea III. SARCINI .**

Inscrieri privind dezmembramintele dreptului de proprietate, drepturi reale de garanție și sarcini	Referințe
NU SUNT	


## Anexa Nr. 1 La Partea I

## Teren

Nr cadastral	Suprafața (mp)*	Observații / Referințe
	11.478	

\* Suprafața este determinată în planul de proiecție Stereo 70.

## DETALII LINIARE IMOBIL



## Date referitoare la teren

Crt	Categorie folosință	Intra vilan	Suprafața (mp)	Tarla	Parcelă	Nr. topo	Observații / Referințe
1	arabil	NU	11.478	2/1	44	-	

## Lungime Segmente

1) Valorile lungimilor segmentelor sunt obținute din proiecție în plan.

Punct început	X / Y	Punct sfârșit	X / Y	Lungime segment (** (m)
1	434.542,892 302.219,389	2	435.043,919 301.968,752	560.22
2	435.043,919 301.968,752	3	435.048,49 301.981,661	13.694
3	435.048,49 301.981,661	4	435.050,965 301.988,187	6.98
4	435.050,965 301.988,187	5	434.552,079 302.237,753	557.827
5	434.552,079 302.237,753	1	434.542,892 302.219,389	20.534

**\*\* Lungimile segmentelor sunt determinate în planul de proiecție Stereo 70 și sunt rotunjite la 1 milimetru.**

**\*\*\* Distanța dintre puncte este formată din segmente cumulate ce sunt mai mici decât valoarea 1 milimetru.**



**DATE DESPRE IMOBILUL NR. 1998**

Oficiul de Cadastru și Publicitate Imobiliară DOLJ  
Biroul de Cadastru și Publicitate Imobiliară Craiova

**A. Partea I. Descrierea imobilului**

TEREN Extravilan

Adresa: Jud. Dolj, T2/1 P45

Nr. Crt	Nr cadastral Nr. topografic	Suprafața* (mp)	Observații / Referințe
A1		14.509	Sector cadastral:12 Teren neimprejmuit;

**B. Partea II. Proprietari și acte**

Inscrieri privitoare la dreptul de proprietate și alte drepturi reale	Referințe
/	
Act Administrativ nr. TDP 601-15093, din 11/05/1994 emis de CJSAPT DOLJ;	
B1	A1
Intabulare, drept de PROPRIETATE, dobandit prin Reconstituire, cota actuala 1/1, cota initiala 1/1 1) STÎNGĂ ILIE, Lipsa CNP	

**C. Partea III. SARCINI .**

Inscrieri privind dezmembramintele dreptului de proprietate, drepturi reale de garanție și sarcini	Referințe
NU SUNT	

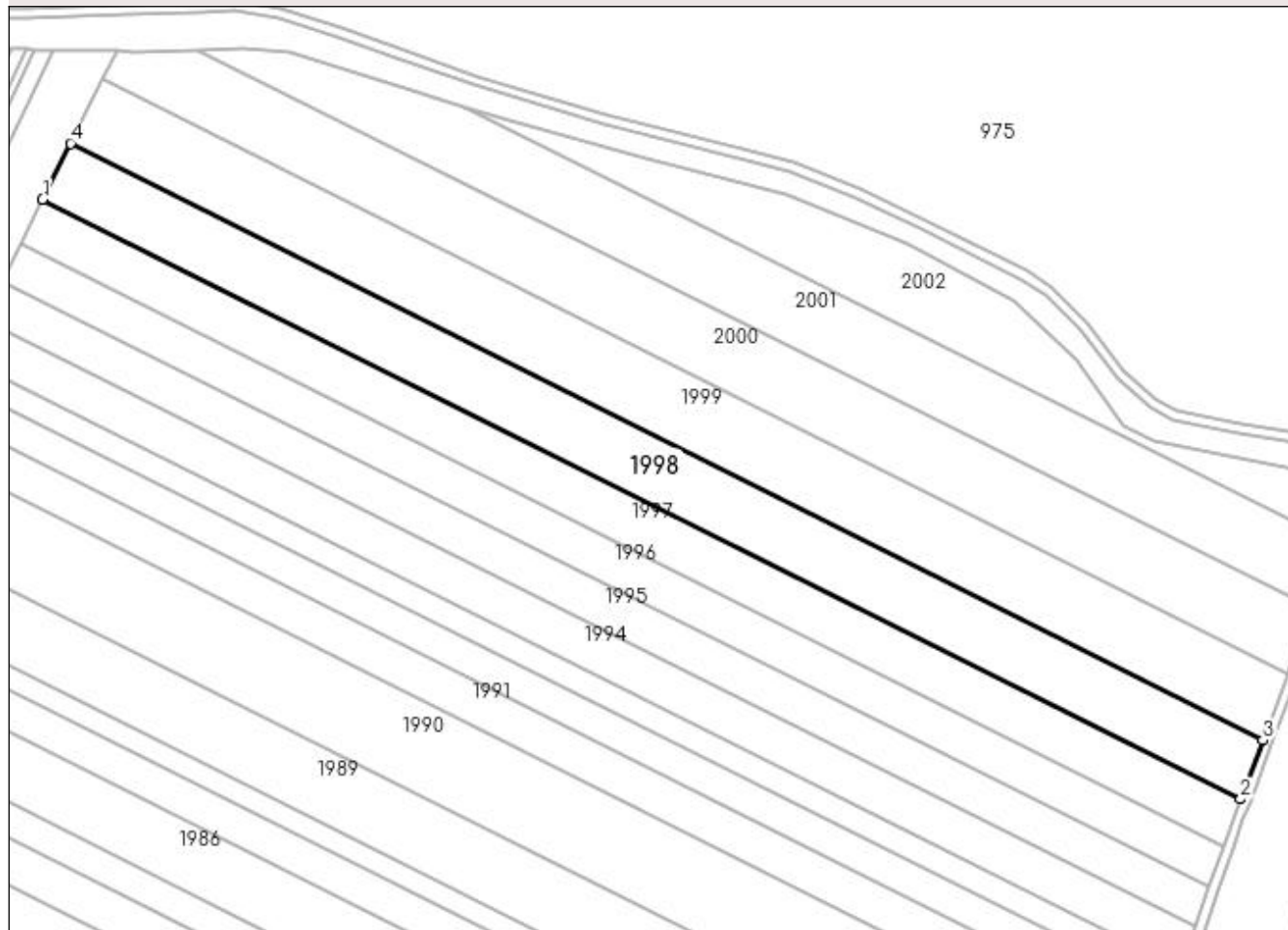
## Anexa Nr. 1 La Partea I

## Teren

Nr cadastral	Suprafața (mp)*	Observații / Referințe
	14.509	

\* Suprafața este determinată în planul de proiecție Stereo 70.

## DETALII LINIARE IMOBIL



## Date referitoare la teren

Crt	Categorie folosință	Intravilan	Suprafața (mp)	Tarla	Parcelă	Nr. topo	Observații / Referințe
1	arabil	NU	14.509	2/1	45	-	

## Lungime Segmente

1) Valorile lungimilor segmentelor sunt obținute din proiecție în plan.

Punct început	X / Y	Punct sfârșit	X / Y	Lungime segment (** (m)
1	434.552,079 302.237,753	2	435.050,965 301.988,187	557.827
2	435.050,965 301.988,187	3	435.060,259 302.012,69	26.206
3	435.060,259 302.012,69	4	434.563,743 302.261,07	555.176
4	434.563,743 302.261,07	1	434.552,079 302.237,753	26.072

**\*\* Lungimile segmentelor sunt determinate în planul de proiecție Stereo 70 și sunt rotunjite la 1 milimetru.**

**\*\*\* Distanța dintre puncte este formată din segmente cumulate ce sunt mai mici decât valoarea 1 milimetru.**





**DATE DESPRE IMOBILUL NR. 1999**

Oficiul de Cadastru și Publicitate Imobiliară DOLJ  
Biroul de Cadastru și Publicitate Imobiliară Craiova

**A. Partea I. Descrierea imobilului**

TEREN Extravilan

Adresa: Jud. Dolj, T2/1 P46

Nr. Crt	Nr cadastral Nr. topografic	Suprafața* (mp)	Observații / Referințe
A1		16.419	Sector cadastral:12 Teren neimprejmuit;

**B. Partea II. Proprietari și acte**

Inscrieri privitoare la dreptul de proprietate și alte drepturi reale	Referințe
/	
Act Administrativ nr. TDP 602-15093, din 11/05/1994 emis de CJSDAPT DOLJ;	
B1	A1
Intabulare, drept de PROPRIETATE, dobândit prin Reconstituire, cota actuala 1/1, cota initiala 1/1	
1) <b>BARONESCU CONSTANTIN</b> , Lipsa CNP	

**C. Partea III. SARCINI .**

Inscrieri privind dezmembramintele dreptului de proprietate, drepturi reale de garanție și sarcini	Referințe
NU SUNT	

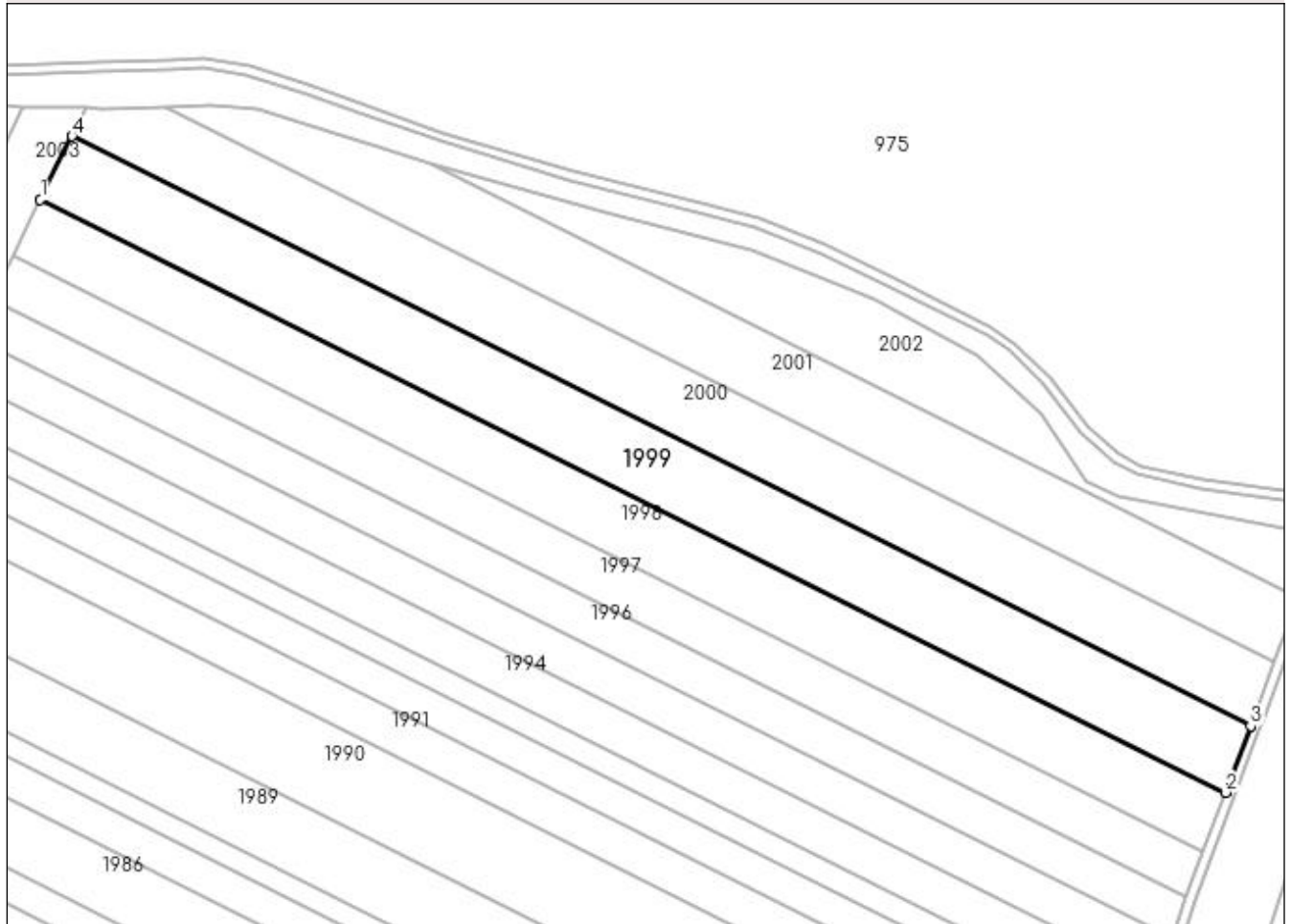
## Anexa Nr. 1 La Partea I

## Teren

Nr cadastral	Suprafața (mp)*	Observații / Referințe
	16.419	

\* Suprafața este determinată în planul de proiecție Stereo 70.

## DETALII LINIARE IMOBIL



## Date referitoare la teren

Crt	Categorie folosință	Intra vilan	Suprafața (mp)	Tarla	Parcelă	Nr. topo	Observații / Referințe
1	arabil	NU	16.419	2/1	46	-	

## Lungime Segmente

1) Valorile lungimilor segmentelor sunt obținute din proiecție în plan.

Punct început	X / Y	Punct sfârșit	X / Y	Lungime segment (** (m)
1	434.563,743 302.261,07	2	435.060,259 302.012,69	555.176
2	435.060,259 302.012,69	3	435.070,83 302.040,56	29.807
3	435.070,83 302.040,56	4	434.577,011 302.287,592	552.161
4	434.577,011 302.287,592	1	434.563,743 302.261,07	29.656

**\*\* Lungimile segmentelor sunt determinate în planul de proiecție Stereo 70 și sunt rotunjite la 1 milimetru.**

**\*\*\* Distanța dintre puncte este formată din segmente cumulate ce sunt mai mici decât valoarea 1 milimetru.**



**DATE DESPRE IMOBILUL NR. 2000**

Oficiul de Cadastru și Publicitate Imobiliară DOLJ  
Biroul de Cadastru și Publicitate Imobiliară Craiova

**A. Partea I. Descrierea imobilului**

TEREN Extravilan

Adresa: Jud. Dolj, T2/1 P47

Nr. Crt	Nr cadastral Nr. topografic	Suprafața* (mp)	Observații / Referințe
A1		15.499	Sector cadastral:12 Teren neimprejmuit;

**B. Partea II. Proprietari și acte**

Inscrieri privitoare la dreptul de proprietate și alte drepturi reale	Referințe
/	
Act Administrativ nr. TDP 908-59538, din 16/02/1995 emis de CJSAPT DOLJ;	
B1	A1
Intabulare, drept de PROPRIETATE, dobândit prin Reconstituire, cota actuala 1/1, cota initiala 1/1 1) COTEANU IOANA, Lipsa CNP	

**C. Partea III. SARCINI .**

Inscrieri privind dezmembramintele dreptului de proprietate, drepturi reale de garanție și sarcini	Referințe
NU SUNT	

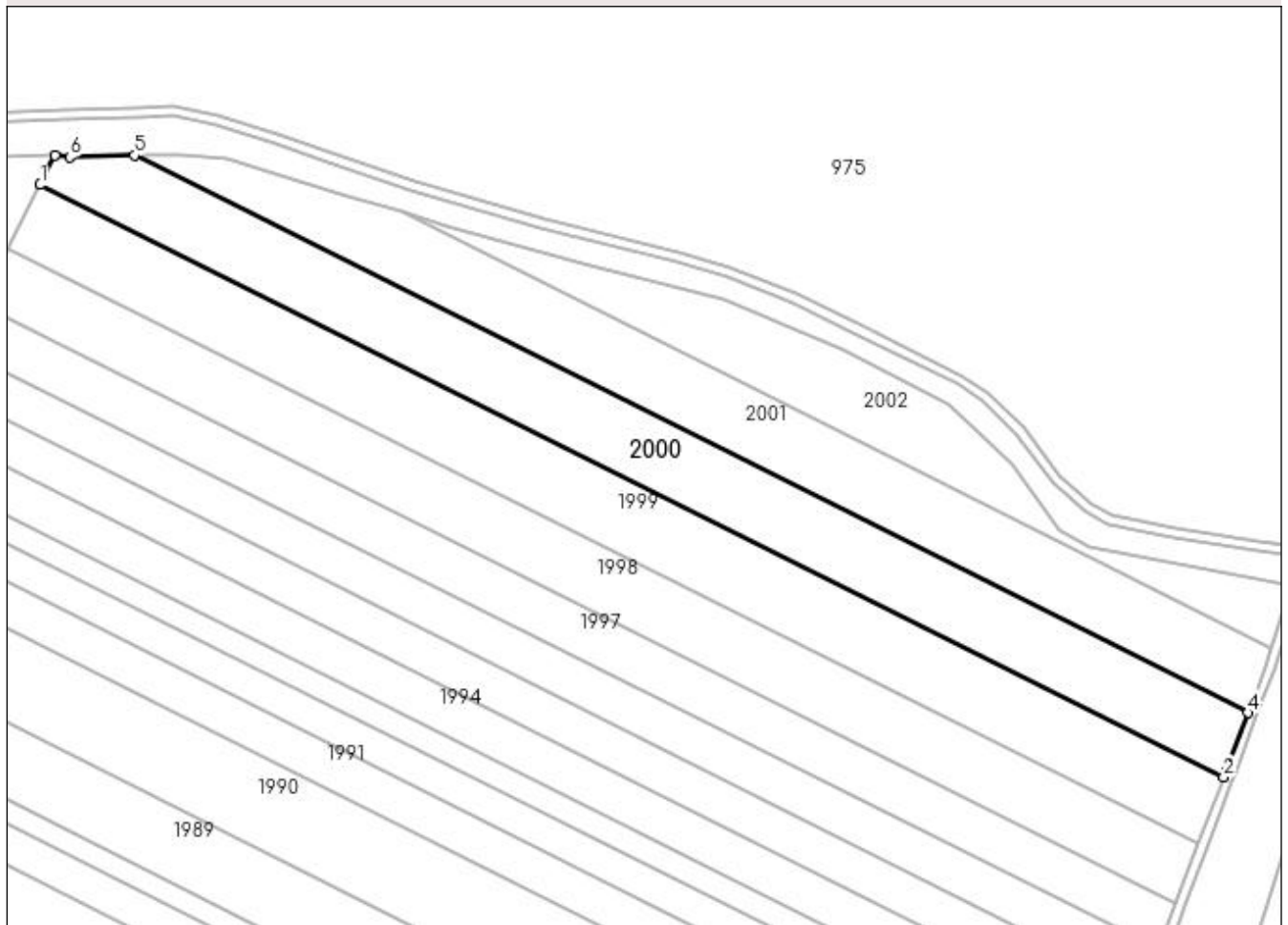
## Anexa Nr. 1 La Partea I

## Teren

Nr cadastral	Suprafața (mp)*	Observații / Referințe
	15.499	

\* Suprafața este determinată în planul de proiecție Stereo 70.

## DETALII LINIARE IMOBIL



## Date referitoare la teren

Crt	Categorie folosință	Intra vilan	Suprafața (mp)	Tarla	Parcelă	Nr. topo	Observații / Referințe
1	arabil	NU	15.499	2/1	47	-	

## Lungime Segmente

1) Valorile lungimilor segmentelor sunt obținute din proiecție în plan.

Punct început	X / Y	Punct sfârșit	X / Y	Lungime segment (** (m)
1	434.577,011 302.287,592	2	435.070,83 302.040,56	552.161
2	435.070,83 302.040,56	3	435.071,922 302.043,442	3.082
3	435.071,922 302.043,442	4	435.080,932 302.067,448	25.641
4	435.080,932 302.067,448	5	434.616,33 302.299,863	519.492
5	434.616,33 302.299,863	6	434.589,378 302.299,194	26.96

Punct început	X / Y	Punct sfârșit	X / Y	Lungime segment (** (m)
6	434.589,378 302.299,194	7	434.583,117 302.299,798	6.29
7	434.583,117 302.299,798	1	434.577,011 302.287,592	13.648

\*\* Lungimile segmentelor sunt determinate în planul de proiecție Stereo 70 și sunt rotunjite la 1 milimetru.

\*\*\* Distanța dintre puncte este formată din segmente cumulate ce sunt mai mici decât valoarea 1 milimetru.





**DATE DESPRE IMOBILUL NR. 2001**

Oficiul de Cadastru și Publicitate Imobiliară DOLJ  
Biroul de Cadastru și Publicitate Imobiliară Craiova

**A. Partea I. Descrierea imobilului**

TEREN Extravilan

Adresa: Jud. Dolj, T2/1 P48

Nr. Crt	Nr cadastral Nr. topografic	Suprafața* (mp)	Observații / Referințe
A1		13.688	Sector cadastral:12 Teren neimprejmuit;

**B. Partea II. Proprietari și acte**

Inscrieri privitoare la dreptul de proprietate și alte drepturi reale	Referințe
/	
Act Administrativ nr. TDP 82015011, din 31/01/1995 emis de CJSAPT DOLJ;	
B1	A1
Intabulare, drept de PROPRIETATE, dobândit prin Reconstituire, cota actuala 1/1, cota initiala 1/1 1) MARINOIU GEORGETA, Lipsa CNP	

**C. Partea III. SARCINI .**

Inscrieri privind dezmembramintele dreptului de proprietate, drepturi reale de garanție și sarcini	Referințe
NU SUNT	

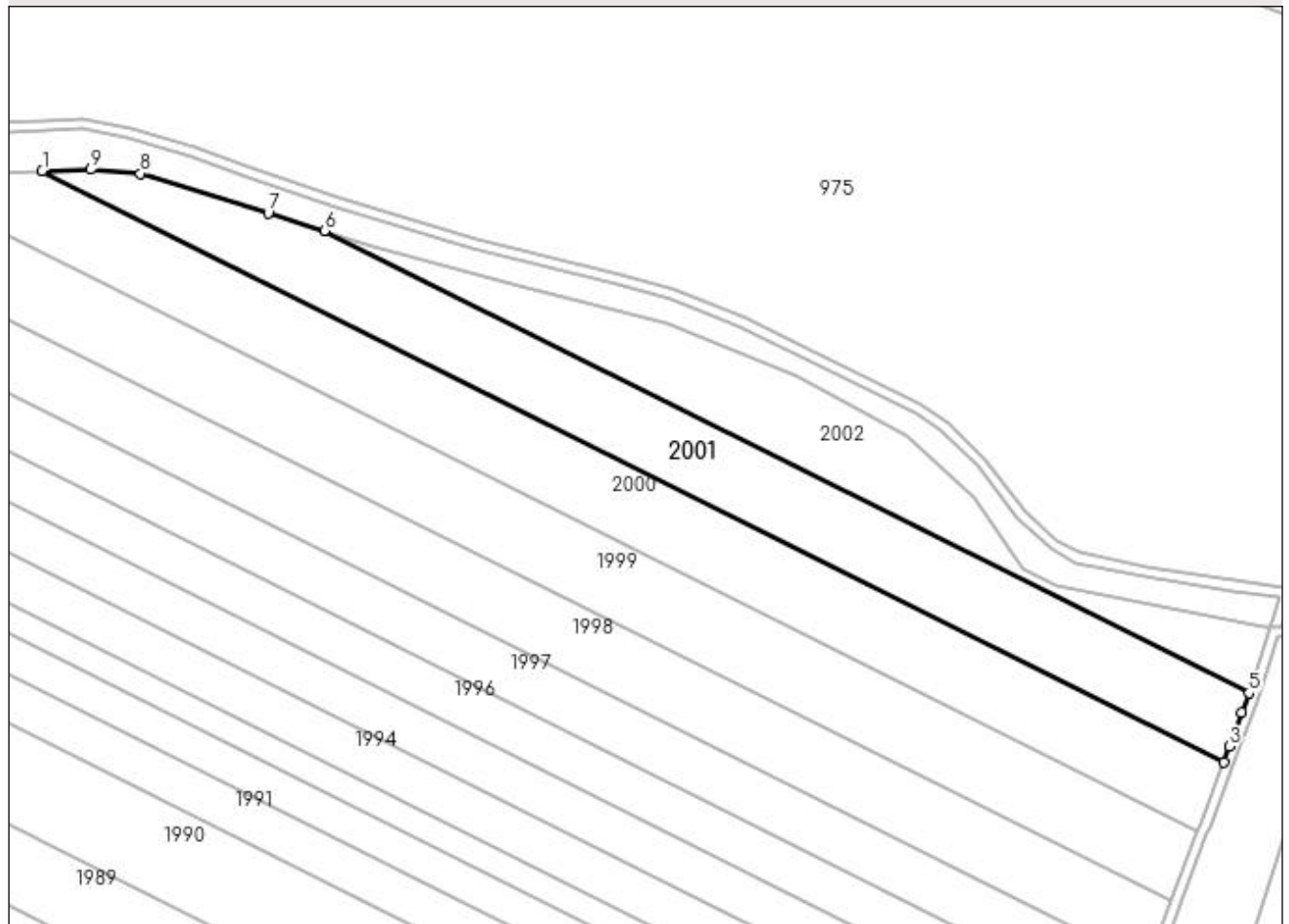
## Anexa Nr. 1 La Partea I

## Teren

Nr cadastral	Suprafața (mp)*	Observații / Referințe
	13.688	

\* Suprafața este determinată în planul de proiecție Stereo 70.

## DETALII LINIARE IMOBIL



## Date referitoare la teren

Crt	Categorie folosință	Intra vilan	Suprafața (mp)	Tarla	Parcelă	Nr. topo	Observații / Referințe
1	arabil	NU	13.688	2/1	48	-	

## Lungime Segmente

1) Valorile lungimilor segmentelor sunt obținute din proiecție în plan.

Punct început	X / Y	Punct sfârșit	X / Y	Lungime segment (** (m)
1	434.616,33 302.299,863	2	435.080,932 302.067,448	519.492
2	435.080,932 302.067,448	3	435.083,226 302.073,559	6.527
3	435.083,226 302.073,559	4	435.088,196 302.086,792	14.136
4	435.088,196 302.086,792	5	435.090,897 302.094,521	8.187
5	435.090,897 302.094,521	6	434.727,393 302.276,363	406.45

Punct început	X / Y	Punct sfârșit	X / Y	Lungime segment (** (m)
6	434.727,393 302.276,363	7	434.705,245 302.283,187	23.175
7	434.705,245 302.283,187	8	434.654,989 302.298,775	52.618
8	434.654,989 302.298,775	9	434.635,306 302.300,334	19.745
9	434.635,306 302.300,334	1	434.616,33 302.299,863	18.982

\*\* Lungimile segmentelor sunt determinate în planul de proiecție Stereo 70 și sunt rotunjite la 1 milimetru.

\*\*\* Distanța dintre puncte este formată din segmente cumulate ce sunt mai mici decât valoarea 1 milimetru.



**DATE DESPRE IMOBILUL NR. 2002**

Oficiul de Cadastru și Publicitate Imobiliară DOLJ  
Biroul de Cadastru și Publicitate Imobiliară Craiova

**A. Partea I. Descrierea imobilului**

TEREN Extravilan

Adresa: Jud. Dolj, T2/1 P50

Nr. Crt	Nr cadastral Nr. topografic	Suprafața* (mp)	Observații / Referințe
A1		7.597	Sector cadastral:12 Teren neimprejmuit; În TDP a fost înscris în mod eronat T2, corect fiind T2/1

**B. Partea II. Proprietari și acte**

Inscrieri privitoare la dreptul de proprietate și alte drepturi reale		Referințe
/		
Act Administrativ nr. TDP 1517, din 16/10/2003 emis de CJSAPT DOLJ;		
B1	Intabulare, drept de PROPRIETATE, dobandit prin Reconstituire, cota actuala 1/1, cota initiala 1/1 1) GHEORGHICĂ PĂUN, Lipsa CNP	A1

**C. Partea III. SARCINI .**

Inscrieri privind dezmembramintele dreptului de proprietate, drepturi reale de garanție și sarcini	Referințe
NU SUNT	


## Anexa Nr. 1 La Partea I

## Teren

Nr cadastral	Suprafața (mp)*	Observații / Referințe
	7.597	În TDP a fost înscris în mod eronat T2, corect fiind T2/1

\* Suprafața este determinată în planul de proiecție Stereo 70.

## DETALII LINIARE IMOBIL



## Date referitoare la teren

Crt	Categorie folosință	Intra vilan	Suprafața (mp)	Tarla	Parcelă	Nr. topo	Observații / Referințe
1	arabil	NU	7.597	2/1	50	-	

## Lungime Segmente

1) Valorile lungimilor segmentelor sunt obținute din proiecție în plan.

Punct început	X / Y	Punct sfârșit	X / Y	Lungime segment (** (m)
1	434.727,393 302.276,363	2	435.090,897 302.094,521	406.45
2	435.090,897 302.094,521	3	435.092,42 302.098,877	4.615
3	435.092,42 302.098,877	4	435.099,324 302.120,769	22.955
4	435.099,324 302.120,769	5	435.096,856 302.120,853	2.469
5	435.096,856 302.120,853	6	435.014,948 302.136,879	83.461

Punct început	X / Y	Punct sfârșit	X / Y	Lungime segment (** (m)
6	435.014,948 302.136,879	7	435.001,89 302.143,408	14.599
7	435.001,89 302.143,408	8	434.982,601 302.171,007	33.672
8	434.982,601 302.171,007	9	434.956,188 302.195,935	36.319
9	434.956,188 302.195,935	10	434.912,564 302.219,083	49.385
10	434.912,564 302.219,083	11	434.862,113 302.240,153	54.674
11	434.862,113 302.240,153	12	434.803,65 302.254,992	60.317
12	434.803,65 302.254,992	13	434.746,671 302.270,424	59.032
13	434.746,671 302.270,424	1	434.727,393 302.276,363	20.172

\*\* Lungimile segmentelor sunt determinate în planul de proiecție Stereo 70 și sunt rotunjite la 1 milimetru.

\*\*\* Distanța dintre puncte este formată din segmente cumulate ce sunt mai mici decât valoarea 1 milimetru.





**DATE DESPRE IMOBILUL NR. 2003**

Oficiul de Cadastru și Publicitate Imobiliară DOLJ  
Biroul de Cadastru și Publicitate Imobiliară Craiova

**A. Partea I. Descrierea imobilului**

TEREN Extravilan

Adresa: Jud. Dolj, T2/1 P38

Nr. Crt	Nr cadastral Nr. topografic	Suprafața* (mp)	Observații / Referințe
A1		15.680	Sector cadastral:12 Teren neimprejmuit;

**B. Partea II. Proprietari și acte**

Inscrieri privitoare la dreptul de proprietate și alte drepturi reale		Referințe
/		
Act Normativ nr. 7, din 13/03/1996 emis de PARLAMENTUL ROMÂNIEI;		
B1	Inscrierea provizorie, drept de PROPRIETATE, dobandit prin Lege, cota actuala 1/1, cota initiala 1/1 1) NEIDENTIFICAT NEIDENTIFICAT, CIF:0000000000000	A1

**C. Partea III. SARCINI .**

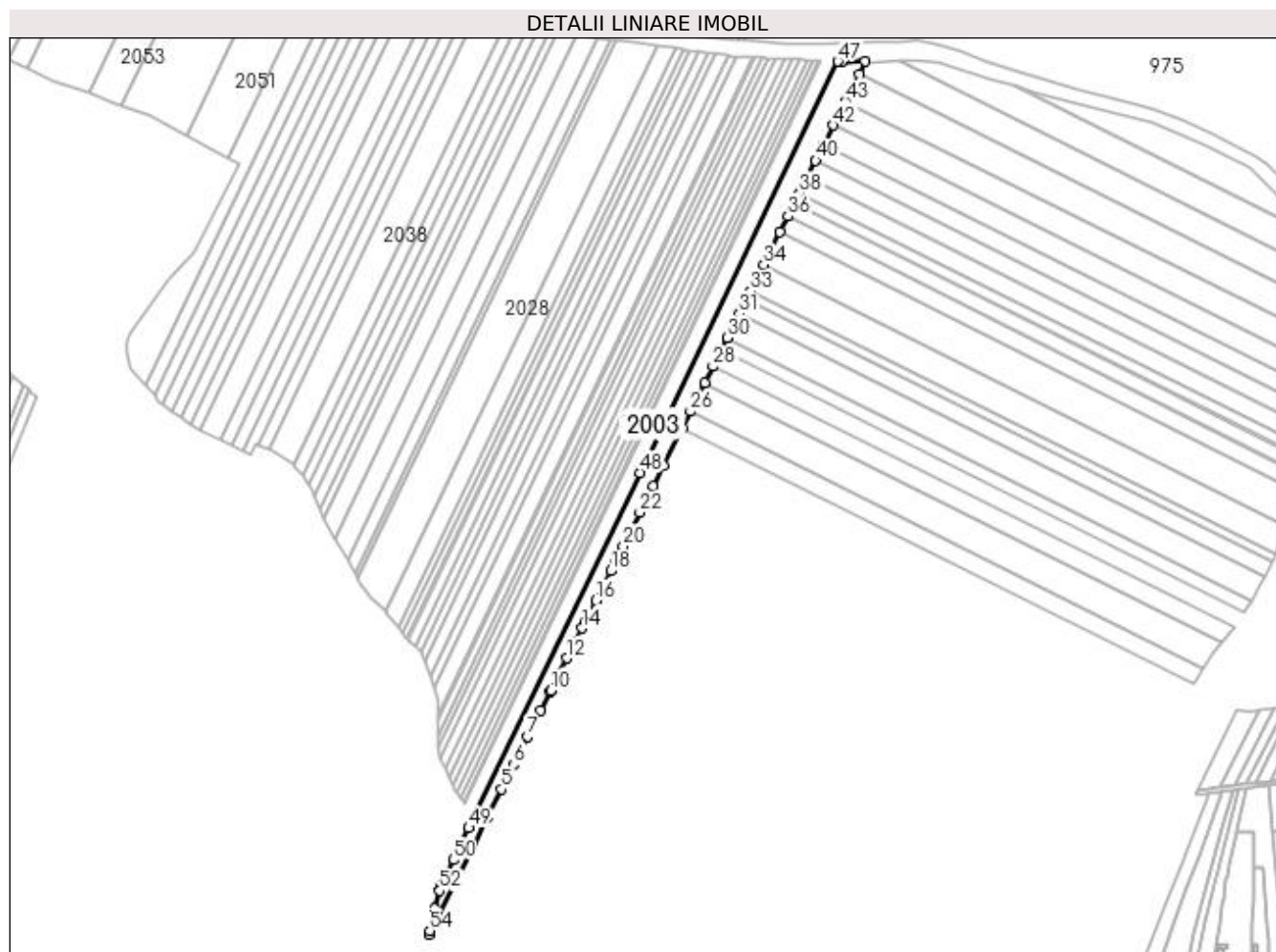
Inscrieri privind dezmembramintele dreptului de proprietate, drepturi reale de garanție și sarcini	Referințe
NU SUNT	

## Anexa Nr. 1 La Partea I

## Teren

Nr cadastral	Suprafața (mp)*	Observații / Referințe
	15.680	

\* Suprafața este determinată în planul de proiecție Stereo 70.



## Date referitoare la teren

Crt	Categorie folosință	Intravilan	Suprafața (mp)	Tarla	Parcelă	Nr. topo	Observații / Referințe
1	arabil	NU	15.680	2/1	38	-	

## Lungime Segmente

1) Valorile lungimilor segmentelor sunt obținute din proiecție în plan.

Punct început	X / Y	Punct sfârșit	X / Y	Lungime segment	Punct început	X / Y	Punct sfârșit	X / Y	Lungime segment	Punct început	X / Y	Punct sfârșit	X / Y	Lungime segment
1	434.159,278 301.452,539	2	434.186,166 301.506,287	60.098	2	434.186,166 301.506,287	3	434.201,99 301.537,92	35.37	3	434.201,99 301.537,92	4	434.215,94 301.565,806	31.181
4	434.215,94 301.565,806	5	434.229,748 301.593,408	30.863	5	434.229,748 301.593,408	6	434.241,665 301.617,23	26.636	6	434.241,665 301.617,23	7	434.255,3 301.644,488	30.478
7	434.255,3 301.644,488	8	434.267,861 301.669,596	28.075	8	434.267,861 301.669,596	9	434.277,084 301.688,034	20.616	9	434.277,084 301.688,034	10	434.277,771 301.689,406	1.534
10	434.277,771 301.689,406	11	434.285,236 301.704,331	16.688	11	434.285,236 301.704,331	12	434.293,315 301.720,48	18.057	12	434.293,315 301.720,48	13	434.301,381 301.736,605	18.03
13	434.301,381 301.736,605	14	434.307,976 301.749,787	14.74	14	434.307,976 301.749,787	15	434.311,424 301.756,681	7.708	15	434.311,424 301.756,681	16	434.321,442 301.776,706	22.391
16	434.321,442 301.776,706	17	434.329,565 301.792,945	18.157	17	434.329,565 301.792,945	18	434.335,772 301.805,351	13.872	18	434.335,772 301.805,351	19	434.339,831 301.813,465	9.073

Punct început	X / Y	Punct sfârșit	X / Y	Lungime segment	Punct început	X / Y	Punct sfârșit	X / Y	Lungime segment	Punct început	X / Y	Punct sfârșit	X / Y	Lungime segment
19	434.339,831 301.813,465	20	434.347,946 301.829,688	18.13 9	20	434.347,946 301.829,688	21	434.356,057 301.845,903	18.13	21	434.356,057 301.845,903	22	434.364,166 301.862,111	18.12 3
22	434.364,166 301.862,111	23	434.377,05 301.887,867	28.79 9	23	434.377,05 301.887,867	24	434.387,073 301.907,903	22.40 3	24	434.387,073 301.907,903	25	434.405,145 301.944,029	40.39 4
25	434.405,145 301.944,029	26	434.413,178 301.960,088	17.95 6	26	434.413,178 301.960,088	27	434.427,169 301.988,055	31.27 1	27	434.427,169 301.988,055	28	434.435,098 302.003,906	17.72 4
28	434.435,098 302.003,906	29	434.442,977 302.019,657	17.61 2	29	434.442,977 302.019,657	30	434.448,891 302.031,479	13.21 9	30	434.448,891 302.031,479	31	434.460,663 302.055,011	26.31 2
31	434.460,663 302.055,011	32	434.467,546 302.068,77	15.38 5	32	434.467,546 302.068,77	33	434.471,52 302.076,714	8.883	33	434.471,52 302.076,714	34	434.484,373 302.102,407	28.72 9
34	434.484,373 302.102,407	35	434.500,233 302.134,111	35.45	35	434.500,233 302.134,111	36	434.507,985 302.149,608	17.32 8	36	434.507,985 302.149,608	37	434.514,368 302.162,368	14.26 7
37	434.514,368 302.162,368	38	434.519,075 302.171,777	10.52 1	38	434.519,075 302.171,777	39	434.526,983 302.187,586	17.67 7	39	434.526,983 302.187,586	40	434.534,922 302.203,456	17.74 5
40	434.534,922 302.203,456	41	434.542,892 302.219,389	17.81 5	41	434.542,892 302.219,389	42	434.552,079 302.237,753	20.53 4	42	434.552,079 302.237,753	43	434.563,743 302.261,07	26.07 2
43	434.563,743 302.261,07	44	434.577,011 302.287,592	29.65 6	44	434.577,011 302.287,592	45	434.583,117 302.299,798	13.64 8	45	434.583,117 302.299,798	46	434.560,124 302.299,614	22.99 4
46	434.560,124 302.299,614	47	434.556,477 302.299,797	3.652	47	434.556,477 302.299,797	48	434.364,146 301.900,594	443.1 19	48	434.364,146 301.900,594	49	434.198,071 301.555,889	382.6 26
49	434.198,071 301.555,889	50	434.183,184 301.524,79	34.47 9	50	434.183,184 301.524,79	51	434.171,254 301.499,867	27.63 1	51	434.171,254 301.499,867	52	434.169,968 301.494,96	5.073
52	434.169,968 301.494,96	53	434.165,355 301.477,359	18.19 5	53	434.165,355 301.477,359	54	434.160,021 301.456,056	21.96 1	54	434.160,021 301.456,056	1	434.159,278 301.452,539	3.595

\*\* Lungimile segmentelor sunt determinate în planul de proiecție Stereo 70 și sunt rotunjite la 1 milimetru.

\*\*\* Distanța dintre puncte este formată din segmente cumulate ce sunt mai mici decât valoarea 1 milimetru.



**DATE DESPRE IMOBILUL NR. 2004**

Oficiul de Cadastru și Publicitate Imobiliară DOLJ  
Biroul de Cadastru și Publicitate Imobiliară Craiova

**A. Partea I. Descrierea imobilului**

TEREN Extravilan

Adresa: Jud. Dolj, T2/1 P39

Nr. Crt	Nr cadastral Nr. topografic	Suprafața* (mp)	Observații / Referințe
A1		5.000	Sector cadastral:12 Teren neimprejmuit;

**B. Partea II. Proprietari și acte**

Inscrieri privitoare la dreptul de proprietate și alte drepturi reale		Referințe
/		
Act Normativ nr. 7, din 13/03/1996 emis de PARLAMENTUL ROMÂNIEI;		
B1	Inscrierea provizorie, drept de PROPRIETATE, dobandit prin Lege, cota actuala 1/1, cota initiala 1/1	A1
1) NEIDENTIFICAT NEIDENTIFICAT, CIF:0000000000000		

**C. Partea III. SARCINI .**

Inscrieri privind dezmembramintele dreptului de proprietate, drepturi reale de garanție și sarcini	Referințe
NU SUNT	

## Anexa Nr. 1 La Partea I

## Teren

Nr cadastral	Suprafața (mp)*	Observații / Referințe
	5.000	

\* Suprafața este determinată în planul de proiecție Stereo 70.



## Date referitoare la teren

Crt	Categorie folosință	Intra vilan	Suprafața (mp)	Tarla	Parcelă	Nr. topo	Observații / Referințe
1	arabil	NU	5.000	2/1	39	-	

## Lungime Segmente

1) Valorile lungimilor segmentelor sunt obținute din proiecție în plan.

Punct început	X / Y	Punct sfârșit	X / Y	Lungime segment (** (m)
1	434.198,04 301.560,356	2	434.198,071 301.555,889	4.467
2	434.198,071 301.555,889	3	434.364,146 301.900,594	382.626
3	434.364,146 301.900,594	4	434.556,477 302.299,797	443.119
4	434.556,477 302.299,797	5	434.555,275 302.299,857	1.203
5	434.555,275 302.299,857	6	434.548,75 302.300,185	6.533

Punct început	X / Y	Punct sfârșit	X / Y	Lungime segment (** (m)
6	434.548,75 302.300,185	7	434.198,435 301.568,385	811.327
7	434.198,435 301.568,385	1	434.198,04 301.560,356	8.039

\*\* Lungimile segmentelor sunt determinate în planul de proiecție Stereo 70 și sunt rotunjite la 1 milimetru.

\*\*\* Distanța dintre puncte este formată din segmente cumulate ce sunt mai mici decât valoarea 1 milimetru.





**DATE DESPRE IMOBILUL NR. 2005**

Oficiul de Cadastru și Publicitate Imobiliară DOLJ  
Biroul de Cadastru și Publicitate Imobiliară Craiova

**A. Partea I. Descrierea imobilului**

TEREN Extravilan

Adresa: Jud. Dolj, T2/1 P40

Nr. Crt	Nr cadastral Nr. topografic	Suprafața* (mp)	Observații / Referințe
A1		2.500	Sector cadastral:12 Teren neimprejmuit;

**B. Partea II. Proprietari și acte**

Inscrieri privitoare la dreptul de proprietate și alte drepturi reale	Referințe
/	
Act Normativ nr. 7, din 13/03/1996 emis de PARLAMENTUL ROMÂNIEI;	
B1	Inscrierea provizorie, drept de PROPRIETATE, dobandit prin Lege, cota actuala 1/1, cota initiala 1/1
	1) NEIDENTIFICAT NEIDENTIFICAT, CIF:0000000000000

**C. Partea III. SARCINI .**

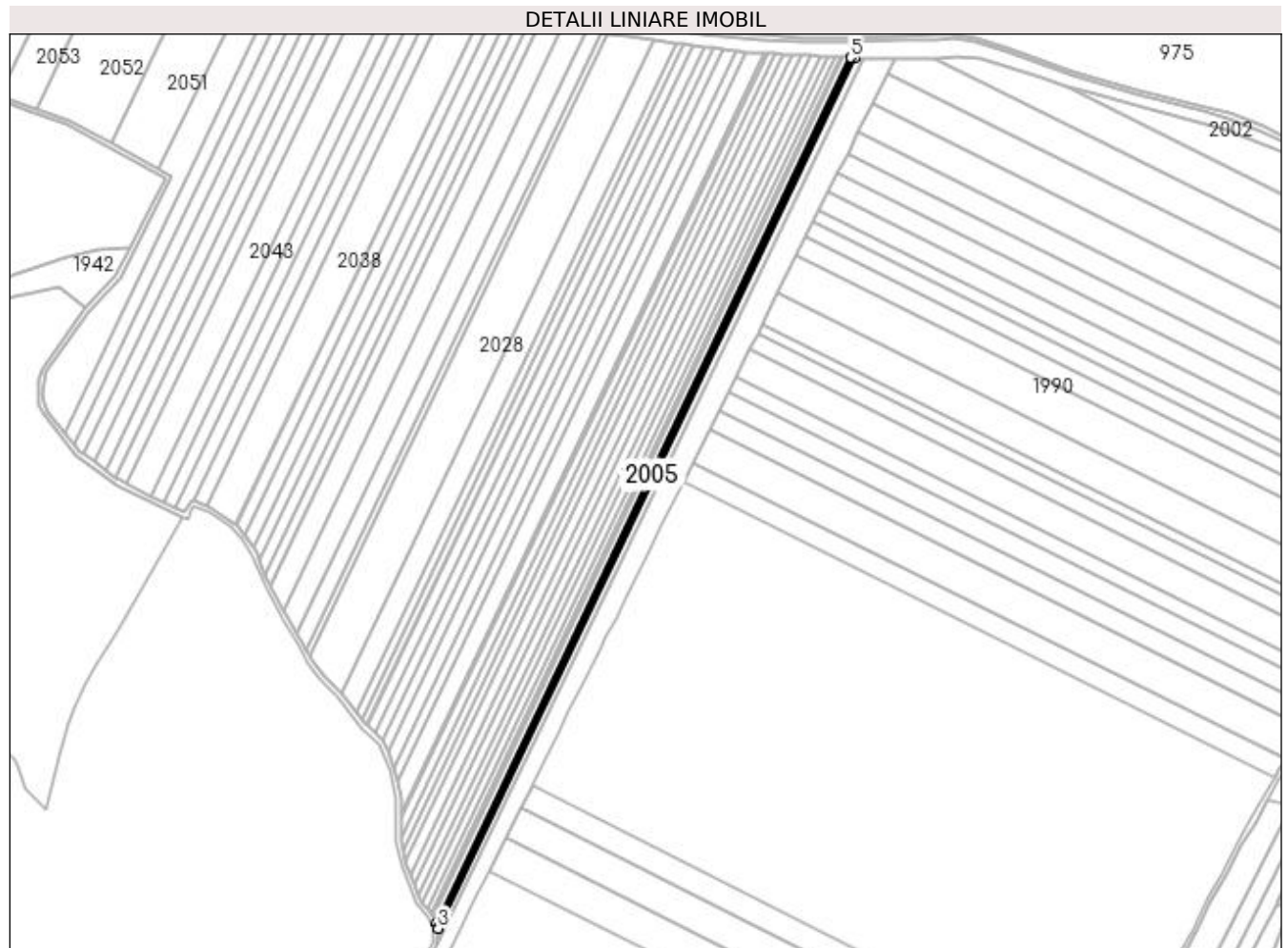
Inscrieri privind dezmembramintele dreptului de proprietate, drepturi reale de garanție și sarcini	Referințe
NU SUNT	

## Anexa Nr. 1 La Partea I

## Teren

Nr cadastral	Suprafața (mp)*	Observații / Referințe
	2.500	

\* Suprafața este determinată în planul de proiecție Stereo 70.



## Date referitoare la teren

Crt	Categorie folosință	Intra vilan	Suprafața (mp)	Tarla	Parcelă	Nr. topo	Observații / Referințe
1	arabil	NU	2.500	2/1	40	-	

## Lungime Segmente

1) Valorile lungimilor segmentelor sunt obținute din proiecție în plan.

Punct început	X / Y	Punct sfârșit	X / Y	Lungime segment (** (m)
1	434.197,081 301.572,716	2	434.198,494 301.569,583	3.437
2	434.198,494 301.569,583	3	434.198,435 301.568,385	1.199
3	434.198,435 301.568,385	4	434.548,75 302.300,185	811.327
4	434.548,75 302.300,185	5	434.545,403 302.300,353	3.351
5	434.545,403 302.300,353	1	434.197,081 301.572,716	806.712

**\*\* Lungimile segmentelor sunt determinate în planul de proiecție Stereo 70 și sunt rotunjite la 1 milimetru.**

**\*\*\* Distanța dintre puncte este formată din segmente cumulate ce sunt mai mici decât valoarea 1 milimetru.**



**DATE DESPRE IMOBILUL NR. 2006**

Oficiul de Cadastru și Publicitate Imobiliară DOLJ  
Biroul de Cadastru și Publicitate Imobiliară Craiova

**A. Partea I. Descrierea imobilului**

TEREN Extravilan

Adresa: Jud. Dolj, T2/1 P41

Nr. Crt	Nr cadastral Nr. topografic	Suprafața* (mp)	Observații / Referințe
A1		4.397	Sector cadastral:12 Teren neimprejmuit;

**B. Partea II. Proprietari și acte**

Inscrieri privitoare la dreptul de proprietate și alte drepturi reale		Referințe
/		
Act Normativ nr. 7, din 13/03/1996 emis de PARLAMENTUL ROMÂNIEI;		
B1	Inscrierea provizorie, drept de PROPRIETATE, dobandit prin Lege, cota actuala 1/1, cota initiala 1/1 1) NEIDENTIFICAT NEIDENTIFICAT, CIF:0000000000000	A1

**C. Partea III. SARCINI .**

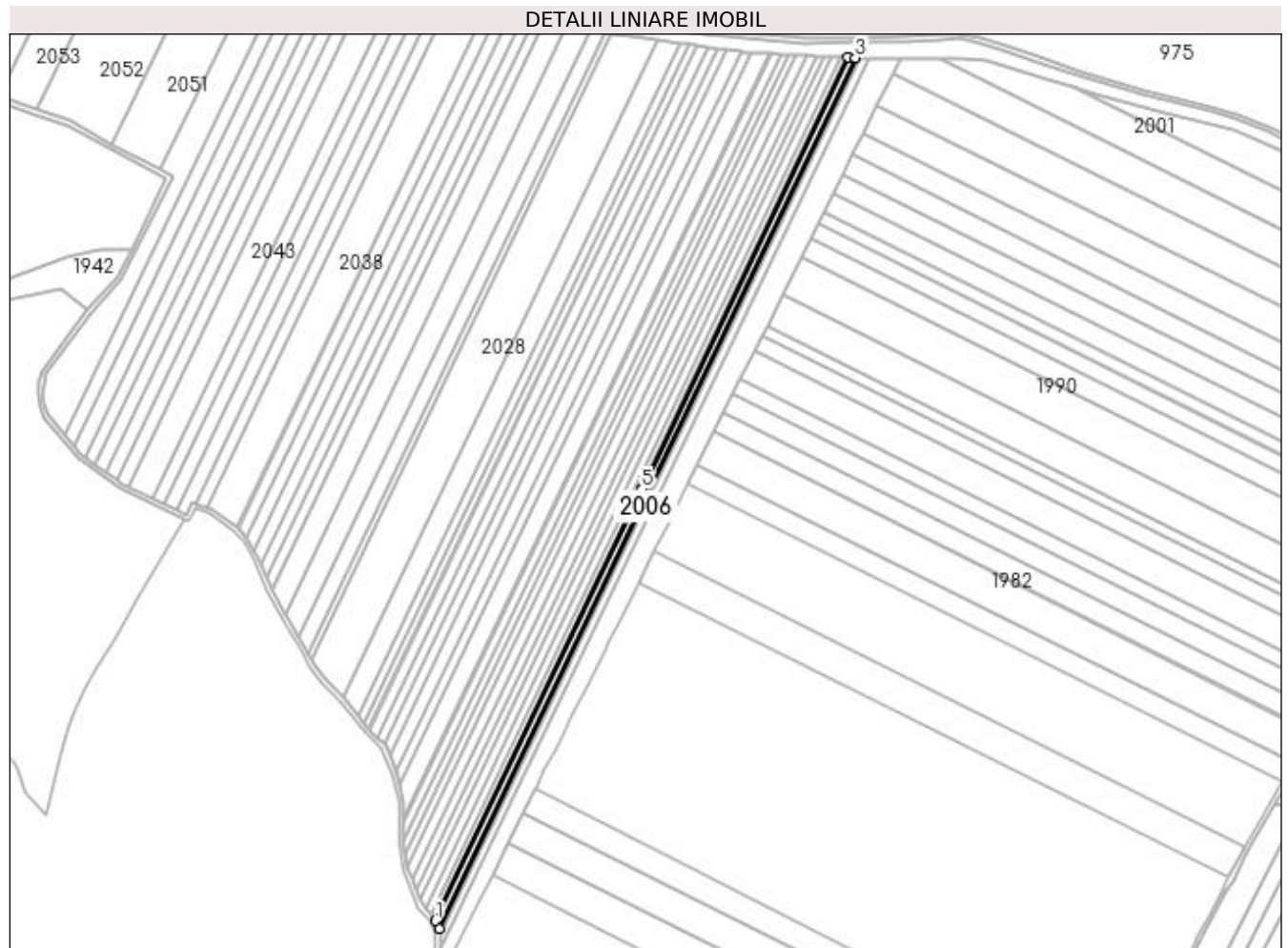
Inscrieri privind dezmembramintele dreptului de proprietate, drepturi reale de garanție și sarcini	Referințe
NU SUNT	

## Anexa Nr. 1 La Partea I

## Teren

Nr cadastral	Suprafața (mp)*	Observații / Referințe
	4.397	

\* Suprafața este determinată în planul de proiecție Stereo 70.



## Date referitoare la teren

Crt	Categorie folosință	Intra vilan	Suprafața (mp)	Tarla	Parcelă	Nr. topo	Observații / Referințe
1	arabil	NU	4.397	2/1	41	-	

## Lungime Segmente

1) Valorile lungimilor segmentelor sunt obținute din proiecție în plan.

Punct început	X / Y	Punct sfârșit	X / Y	Lungime segment (** (m)
1	434.194,137 301.579,243	2	434.197,081 301.572,716	7.16
2	434.197,081 301.572,716	3	434.545,403 302.300,353	806.712
3	434.545,403 302.300,353	4	434.539,477 302.300,65	5.933
4	434.539,477 302.300,65	5	434.366,807 301.939,947	399.902
5	434.366,807 301.939,947	6	434.366,766 301.939,966	0.045

Punct început	X / Y	Punct sfârșit	X / Y	Lungime segment (** (m)
6	434.366,766 301.939,966	7	434.365,902 301.938,162	2.0
7	434.365,902 301.938,162	8	434.365,943 301.938,143	0.045
8	434.365,943 301.938,143	1	434.194,137 301.579,243	397.903

\*\* Lungimile segmentelor sunt determinate în planul de proiecție Stereo 70 și sunt rotunjite la 1 milimetru.

\*\*\* Distanța dintre puncte este formată din segmente cumulate ce sunt mai mici decât valoarea 1 milimetru.





**DATE DESPRE IMOBILUL NR. 2007**

Oficiul de Cadastru și Publicitate Imobiliară DOLJ  
Biroul de Cadastru și Publicitate Imobiliară Craiova

**A. Partea I. Descrierea imobilului**

TEREN Extravilan

Adresa: Jud. Dolj, T2/1 P40

Nr. Crt	Nr cadastral Nr. topografic	Suprafața* (mp)	Observații / Referințe
A1		1.156	Sector cadastral:12 Teren neimprejmuit;

**B. Partea II. Proprietari și acte**

Inscrieri privitoare la dreptul de proprietate și alte drepturi reale	Referințe
/	
Act Administrativ nr. TDP 644-15093, din 12/05/1994 emis de CJSAPT DOLJ;	
B1	A1
Intabulare, drept de PROPRIETATE, dobândit prin Reconstituire, cota actuala 1/1, cota initiala 1/1 1) VOICU IONEL, Lipsa CNP	

**C. Partea III. SARCINI .**

Inscrieri privind dezmembramintele dreptului de proprietate, drepturi reale de garanție și sarcini	Referințe
NU SUNT	

## Anexa Nr. 1 La Partea I

## Teren

Nr cadastral	Suprafața (mp)*	Observații / Referințe
	1.156	

\* Suprafața este determinată în planul de proiecție Stereo 70.



## Date referitoare la teren

Crt	Categorie folosință	Intra vilan	Suprafața (mp)	Tarla	Parcelă	Nr. topo	Observații / Referințe
1	arabil	NU	1.156	2/1	40	-	

## Lungime Segmente

1) Valorile lungimilor segmentelor sunt obținute din proiecție în plan.

Punct început	X / Y	Punct sfârșit	X / Y	Lungime segment (** (m)
1	434.193,358 301.580,969	2	434.194,137 301.579,243	1.894
2	434.194,137 301.579,243	3	434.365,943 301.938,143	397.903
3	434.365,943 301.938,143	4	434.365,902 301.938,162	0.045
4	434.365,902 301.938,162	5	434.366,766 301.939,966	2.0
5	434.366,766 301.939,966	6	434.366,807 301.939,947	0.045

Punct început	X / Y	Punct sfârșit	X / Y	Lungime segment (** (m)
6	434.366,807 301.939,947	7	434.539,477 302.300,65	399.902
7	434.539,477 302.300,65	8	434.537,91 302.300,729	1.569
8	434.537,91 302.300,729	1	434.193,358 301.580,969	797.979

\*\* Lungimile segmentelor sunt determinate în planul de proiecție Stereo 70 și sunt rotunjite la 1 milimetru.

\*\*\* Distanța dintre puncte este formată din segmente cumulate ce sunt mai mici decât valoarea 1 milimetru.



**DATE DESPRE IMOBILUL NR. 2008**

Oficiul de Cadastru și Publicitate Imobiliară DOLJ  
 Biroul de Cadastru și Publicitate Imobiliară Craiova

**A. Partea I. Descrierea imobilului**

TEREN Extravilan

Adresa: Jud. Dolj, T2/1, P41

Nr. Crt	Nr cadastral Nr. topografic	Suprafața* (mp)	Observații / Referințe
A1	32418	3.500	Sector cadastral:12 Teren neimprejmuit;

**B. Partea II. Proprietari și acte**

Inscrieri privitoare la dreptul de proprietate și alte drepturi reale	Referințe
<b>275455 / 09/12/2019</b>	
Act Notarial nr. CONTRACT DE VANZARE AUT SUB NR. 5110, din 06/12/2019 emis de NP DOINA FAURAR;	
B1	A1
Intabulare, drept de PROPRIETATE, dobandit prin Conventie, cota actuala 1/1, cota initiala 1/1	
1) SOCIETATEA COMERCIALA RURAL OLTENIA SRL, CIF:22112978	

**C. Partea III. SARCINI .**

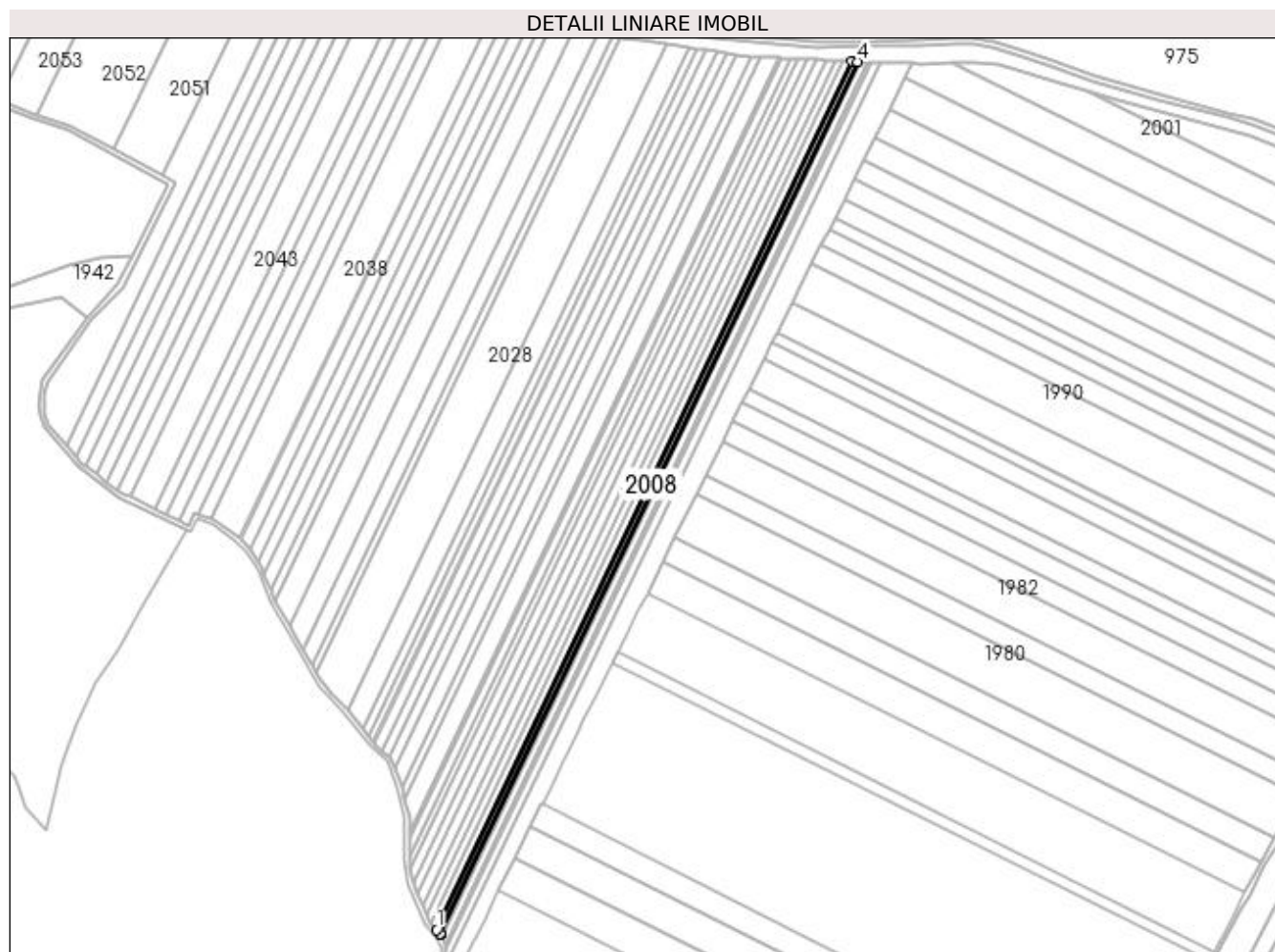
Inscrieri privind dezmembramintele dreptului de proprietate, drepturi reale de garanție și sarcini	Referințe
NU SUNT	

## Anexa Nr. 1 La Partea I

## Teren

Nr cadastral	Suprafața (mp)*	Observații / Referințe
32418	3.500	

\* Suprafața este determinată în planul de proiecție Stereo 70.



## Date referitoare la teren

Crt	Categorie folosință	Intra vilan	Suprafața (mp)	Tarla	Parcelă	Nr. topo	Observații / Referințe
1	arabil	NU	3.500	2/1	41	-	

## Lungime Segmente

1) Valorile lungimilor segmentelor sunt obținute din proiecție în plan.

Punct început	X / Y	Punct sfârșit	X / Y	Lungime segment (** (m)
1	434.190,272 301.584,705	2	434.193,135 301.581,463	4.325
2	434.193,135 301.581,463	3	434.193,358 301.580,969	0.542
3	434.193,358 301.580,969	4	434.537,91 302.300,729	797.979
4	434.537,91 302.300,729	5	434.533,149 302.300,968	4.767
5	434.533,149 302.300,968	1	434.190,272 301.584,705	794.102

**\*\* Lungimile segmentelor sunt determinate în planul de proiecție Stereo 70 și sunt rotunjite la 1 milimetru.**

**\*\*\* Distanța dintre puncte este formată din segmente cumulate ce sunt mai mici decât valoarea 1 milimetru.**





**DATE DESPRE IMOBILUL NR. 2009**

Oficiul de Cadastru și Publicitate Imobiliară DOLJ  
Biroul de Cadastru și Publicitate Imobiliară Craiova

**A. Partea I. Descrierea imobilului**

TEREN Extravilan

Adresa: Jud. Dolj, T19 P2

Nr. Crt	Nr cadastral Nr. topografic	Suprafața* (mp)	Observații / Referințe
A1		2.200	Sector cadastral:12 Teren neimprejmuit;

**B. Partea II. Proprietari și acte**

Inscrieri privitoare la dreptul de proprietate și alte drepturi reale	Referințe
/	
Act Administrativ nr. TDP 890-15011, din 14/10/1997 emis de CJSAPT DOLJ;	
B1	A1
Intabulare, drept de PROPRIETATE, dobândit prin Reconstituire, cota actuala 1/1, cota initiala 1/1 1) VOICU DUMITRU, Lipsa CNP	

**C. Partea III. SARCINI .**

Inscrieri privind dezmembramintele dreptului de proprietate, drepturi reale de garanție și sarcini	Referințe
NU SUNT	

## Anexa Nr. 1 La Partea I

## Teren

Nr cadastral	Suprafața (mp)*	Observații / Referințe
	2.200	

\* Suprafața este determinată în planul de proiecție Stereo 70.



## Date referitoare la teren

Crt	Categorie folosință	Intravilan	Suprafața (mp)	Tarla	Parcelă	Nr. topo	Observații / Referințe
1	pasune	NU	2.200	19	2	-	

## Lungime Segmente

1) Valorile lungimilor segmentelor sunt obținute din proiecție în plan.

Punct început	X / Y	Punct sfârșit	X / Y	Lungime segment (** (m)
1	435.211,223 300.847,948	2	435.212,066 300.847,038	1.24
2	435.212,066 300.847,038	3	435.453,249 300.589,352	352.947
3	435.453,249 300.589,352	4	435.457,646 300.593,697	6.182
4	435.457,646 300.593,697	5	435.213,404 300.854,661	357.43
5	435.213,404 300.854,661	1	435.211,223 300.847,948	7.058

**\*\* Lungimile segmentelor sunt determinate în planul de proiecție Stereo 70 și sunt rotunjite la 1 milimetru.**

**\*\*\* Distanța dintre puncte este formată din segmente cumulate ce sunt mai mici decât valoarea 1 milimetru.**



**DATE DESPRE IMOBILUL NR. 2010**

Oficiul de Cadastru și Publicitate Imobiliară DOLJ  
Biroul de Cadastru și Publicitate Imobiliară Craiova

**A. Partea I. Descrierea imobilului**

TEREN Extravilan

Adresa: Jud. Dolj, T2/1 P43

Nr. Crt	Nr cadastral Nr. topografic	Suprafața* (mp)	Observații / Referințe
A1	32182	5.103	Sector cadastral:12 Teren neimprejmuit;

**B. Partea II. Proprietari și acte**

Inscrieri privitoare la dreptul de proprietate și alte drepturi reale		Referințe
<b>52286 / 01/03/2018</b>		
Act Notarial nr. 361-CONTRACT DE VANZARE CUMPARARE, din 01/03/2018 emis de Bazgu Mariana;		
B1	Intabulare, drept de PROPRIETATE, dobandit prin Conventie, cota actuala 1/1, cota initiala 1/1 1) GREJDAN LIVIU 2) GREJDAN DOINA-MANUELA	A1

**C. Partea III. SARCINI .**

Inscrieri privind dezmembramintele dreptului de proprietate, drepturi reale de garanție și sarcini	Referințe
NU SUNT	

## Anexa Nr. 1 La Partea I

## Teren

Nr cadastral	Suprafața (mp)*	Observații / Referințe
32182	5.103	

\* Suprafața este determinată în planul de proiecție Stereo 70.



## Date referitoare la teren

Crt	Categorie folosință	Intra vilan	Suprafața (mp)	Tarla	Parcelă	Nr. topo	Observații / Referințe
1	arabil	NU	5.103	2/1	43	-	

## Lungime Segmente

1) Valorile lungimilor segmentelor sunt obținute din proiecție în plan.

Punct început	X / Y	Punct sfârșit	X / Y	Lungime segment (** (m)
1	434.185,636 301.589,955	2	434.190,272 301.584,705	7.004
2	434.190,272 301.584,705	3	434.533,149 302.300,968	794.102
3	434.533,149 302.300,968	4	434.526,168 302.301,318	6.99
4	434.526,168 302.301,318	1	434.185,636 301.589,955	788.669

**\*\* Lungimile segmentelor sunt determinate în planul de proiecție Stereo 70 și sunt rotunjite la 1 milimetru.**

**\*\*\* Distanța dintre puncte este formată din segmente cumulate ce sunt mai mici decât valoarea 1 milimetru.**





**DATE DESPRE IMOBILUL NR. 2011**

Oficiul de Cadastru și Publicitate Imobiliară DOLJ  
Biroul de Cadastru și Publicitate Imobiliară Craiova

**A. Partea I. Descrierea imobilului**

TEREN Extravilan

Nr. CF vechi:160  
Nr. cadastral vechi:164

Adresa: Jud. Dolj, T2/1 P44

Nr. Crt	Nr cadastral Nr. topografic	Suprafața* (mp)	Observații / Referințe
A1	30286	5.000	Sector cadastral:12 Teren neimprejmuit;

**B. Partea II. Proprietari și acte**

Inscrieri privitoare la dreptul de proprietate și alte drepturi reale		Referințe
<b>190236 / 11/10/2018</b>		
Act Notarial nr. CONTRACT DE VANZARE AUT SUB NR. 4169, din 09/10/2018 emis de NP Faurar Virgil Claudiu;		
B1	Intabulare, drept de PROPRIETATE, dobandit prin Conventie, cota actuala 1/1, cota initiala 1/1 1) <b>DUMITRU MIHAI CRISTIAN</b> , necasatorit	A1
B2	Se notează faptul că, imobilul face parte din patrimoniul de afecțiune al lui : SOCIETATEA DUMITRU MIHAI CRISTIAN -PERSOANA FIZICA AUTORIZATA.	A1

**C. Partea III. SARCINI .**

Inscrieri privind dezmembramintele dreptului de proprietate, drepturi reale de garanție și sarcini	Referințe
NU SUNT	

## Anexa Nr. 1 La Partea I

## Teren

Nr cadastral	Suprafața (mp)*	Observații / Referințe
30286	5.000	

\* Suprafața este determinată în planul de proiecție Stereo 70.



## Date referitoare la teren

Crt	Categorie folosință	Intra vilan	Suprafața (mp)	Tarla	Parcelă	Nr. topo	Observații / Referințe
1	arabil	NU	5.000	2/1	44	-	

## Lungime Segmente

1) Valorile lungimilor segmentelor sunt obținute din proiecție în plan.

Punct început	X / Y	Punct sfârșit	X / Y	Lungime segment (** (m)
1	434.181,83 301.596,746	2	434.183,727 301.592,116	5.004
2	434.183,727 301.592,116	3	434.185,636 301.589,955	2.883
3	434.185,636 301.589,955	4	434.526,168 302.301,318	788.669
4	434.526,168 302.301,318	5	434.519,277 302.301,664	6.9
5	434.519,277 302.301,664	1	434.181,83 301.596,746	781.524

**\*\* Lungimile segmentelor sunt determinate în planul de proiecție Stereo 70 și sunt rotunjite la 1 milimetru.**

**\*\*\* Distanța dintre puncte este formată din segmente cumulate ce sunt mai mici decât valoarea 1 milimetru.**



**DATE DESPRE IMOBILUL NR. 2012**

Oficiul de Cadastru și Publicitate Imobiliară DOLJ  
Biroul de Cadastru și Publicitate Imobiliară Craiova

**A. Partea I. Descrierea imobilului**

TEREN Extravilan

Adresa: Jud. Dolj, T2/1 P45

Nr. Crt	Nr cadastral Nr. topografic	Suprafața* (mp)	Observații / Referințe
A1		5.000	Sector cadastral:12 Teren neimprejmuit;

**B. Partea II. Proprietari și acte**

Inscrieri privitoare la dreptul de proprietate și alte drepturi reale	Referințe
/	
Act Administrativ nr. TDP 976-59538, din 08/09/1997 emis de CJSDAPT DOLJ;	
B1	A1
Intabulare, drept de PROPRIETATE, dobândit prin Reconstituire, cota actuala 1/1, cota initiala 1/1 1) GREJDAN GHEORGHE, Lipsa CNP	

**C. Partea III. SARCINI .**

Inscrieri privind dezmembramintele dreptului de proprietate, drepturi reale de garanție și sarcini	Referințe
NU SUNT	

## Anexa Nr. 1 La Partea I

## Teren

Nr cadastral	Suprafața (mp)*	Observații / Referințe
	5.000	

\* Suprafața este determinată în planul de proiecție Stereo 70.



## Date referitoare la teren

Crt	Categorie folosință	Intra vilan	Suprafața (mp)	Tarla	Parcelă	Nr. topo	Observații / Referințe
1	arabil	NU	5.000	2/1	45	-	

## Lungime Segmente

1) Valorile lungimilor segmentelor sunt obținute din proiecție în plan.

Punct început	X / Y	Punct sfârșit	X / Y	Lungime segment (** (m)
1	434.178,54 301.604,772	2	434.181,83 301.596,746	8.674
2	434.181,83 301.596,746	3	434.519,277 302.301,664	781.524
3	434.519,277 302.301,664	4	434.512,312 302.302,014	6.974
4	434.512,312 302.302,014	1	434.178,54 301.604,772	773.014

**\*\* Lungimile segmentelor sunt determinate în planul de proiecție Stereo 70 și sunt rotunjite la 1 milimetru.**

**\*\*\* Distanța dintre puncte este formată din segmente cumulate ce sunt mai mici decât valoarea 1 milimetru.**





**DATE DESPRE IMOBILUL NR. 2013**

Oficiul de Cadastru și Publicitate Imobiliară DOLJ  
Biroul de Cadastru și Publicitate Imobiliară Craiova

**A. Partea I. Descrierea imobilului**

TEREN Extravilan

Adresa: Jud. Dolj, T2/1 P46

Nr. Crt	Nr cadastral Nr. topografic	Suprafața* (mp)	Observații / Referințe
A1		5.600	Sector cadastral:12 Teren neimprejmuit;

**B. Partea II. Proprietari și acte**

Inscrieri privitoare la dreptul de proprietate și alte drepturi reale	Referințe
/	
Act Administrativ nr. TDP 976-59538, din 08/09/1997 emis de CJSAPT DOLJ;	
B1	A1
Intabulare, drept de PROPRIETATE, dobândit prin Reconstituire, cota actuala 1/1, cota initiala 1/1 1) GREJDAN GHEORGHE, Lipsa CNP	

**C. Partea III. SARCINI .**

Inscrieri privind dezmembramintele dreptului de proprietate, drepturi reale de garanție și sarcini	Referințe
NU SUNT	

## Anexa Nr. 1 La Partea I

## Teren

Nr cadastral	Suprafața (mp)*	Observații / Referințe
	5.600	

\* Suprafața este determinată în planul de proiecție Stereo 70.



## Date referitoare la teren

Crt	Categorie folosință	Intra vilan	Suprafața (mp)	Tarla	Parcelă	Nr. topo	Observații / Referințe
1	arabil	NU	5.600	2/1	46	-	

## Lungime Segmente

1) Valorile lungimilor segmentelor sunt obținute din proiecție în plan.

Punct început	X / Y	Punct sfârșit	X / Y	Lungime segment (** (m)
1	434.174,812 301.613,867	2	434.178,54 301.604,772	9.829
2	434.178,54 301.604,772	3	434.512,312 302.302,014	773.014
3	434.512,312 302.302,014	4	434.504,42 302.302,41	7.902
4	434.504,42 302.302,41	1	434.174,812 301.613,867	763.369

**\*\* Lungimile segmentelor sunt determinate în planul de proiecție Stereo 70 și sunt rotunjite la 1 milimetru.**

**\*\*\* Distanța dintre puncte este formată din segmente cumulate ce sunt mai mici decât valoarea 1 milimetru.**



**DATE DESPRE IMOBILUL NR. 2014**

Oficiul de Cadastru și Publicitate Imobiliară DOLJ  
Biroul de Cadastru și Publicitate Imobiliară Craiova

**A. Partea I. Descrierea imobilului**

TEREN Extravilan

Adresa: Jud. Dolj, T2/1 P43

Nr. Crt	Nr cadastral Nr. topografic	Suprafața* (mp)	Observații / Referințe
A1		6.000	Sector cadastral:12 Teren neimprejmuit;

**B. Partea II. Proprietari și acte**

Inscrieri privitoare la dreptul de proprietate și alte drepturi reale	Referințe
/	
Act Administrativ nr. TDP 1221-2179, din 26/11/1998 emis de CJSAPT DOLJ;	
B1	A1
Intabulare, drept de PROPRIETATE, dobândit prin Reconstituire, cota actuala 1/1, cota initiala 1/1 1) IORDACHE MANDA DEFUNCT:Da	

**C. Partea III. SARCINI .**

Inscrieri privind dezmembramintele dreptului de proprietate, drepturi reale de garanție și sarcini	Referințe
NU SUNT	

## Anexa Nr. 1 La Partea I

## Teren

Nr cadastral	Suprafața (mp)*	Observații / Referințe
	6.000	

\* Suprafața este determinată în planul de proiecție Stereo 70.



## Date referitoare la teren

Crt	Categorie folosință	Intra vilan	Suprafața (mp)	Tarla	Parcelă	Nr. topo	Observații / Referințe
1	arabil	NU	6.000	2/1	43	-	

## Lungime Segmente

1) Valorile lungimilor segmentelor sunt obținute din proiecție în plan.

Punct început	X / Y	Punct sfârșit	X / Y	Lungime segment (** (m)
1	434.170,783 301.623,779	2	434.170,806 301.623,641	0.14
2	434.170,806 301.623,641	3	434.174,812 301.613,867	10.563
3	434.174,812 301.613,867	4	434.504,42 302.302,41	763.369
4	434.504,42 302.302,41	5	434.502,847 302.302,489	1.575
5	434.502,847 302.302,489	6	434.495,851 302.302,841	7.005

Punct început	X / Y	Punct sfârșit	X / Y	Lungime segment (** (m)
6	434.495,851 302.302,841	1	434.170,783 301.623,779	752.857

\*\* Lungimile segmentelor sunt determinate în planul de proiecție Stereo 70 și sunt rotunjite la 1 milimetru.

\*\*\* Distanța dintre puncte este formată din segmente cumulate ce sunt mai mici decât valoarea 1 milimetru.





**DATE DESPRE IMOBILUL NR. 2015**

Oficiul de Cadastru și Publicitate Imobiliară DOLJ  
Biroul de Cadastru și Publicitate Imobiliară Craiova

**A. Partea I. Descrierea imobilului**

TEREN Extravilan

Nr. CF vechi:159  
Nr. cadastral vechi:154

Adresa: Jud. Dolj, T2/1 P48

Nr. Crt	Nr cadastral Nr. topografic	Suprafața* (mp)	Observații / Referințe
A1	30285	4.500	Sector cadastral:12 Teren neimprejmuit;

**B. Partea II. Proprietari și acte**

Inscrieri privitoare la dreptul de proprietate și alte drepturi reale		Referințe
<b>178808 / 26/09/2018</b>		
Act Notarial nr. 2711, din 25/09/2018 emis de Balaci Eugen (Incheiere de rectificare nr. 65/27.09.2018 Balaci Eugen);		
B1	Intabulare, drept de PROPRIETATE, dobandit prin Conventie, cota actuala 1/1, cota initiala 1/1 1) <b>ZMARANDACHE RETA MARGARETA</b> 2) <b>ZMARANDACHE DANIEL FLORIN</b>	A1
B2	Se notează faptul că, imobilul face parte din patrimoniul de afecțiune al lui :ZMARANDACHE DANIEL FLORIN PERSOANA FIZICA AUTORIZATA	A1
Act Notarial nr. CONTRACT DE IPOTECA AUT 2713, din 25/09/2018 emis de Balaci Eugen;		
B3	Se noteaza interdictiile de instrainare, construire, demolare, inchiriere si grevare 1) <b>PROCREDIT BANK SA</b> , CIF:14622194	A1
B4	Se noteaza interdictia de extindere 1) <b>PROCREDIT BANK SA</b> , CIF:14622194	A1

**C. Partea III. SARCINI**

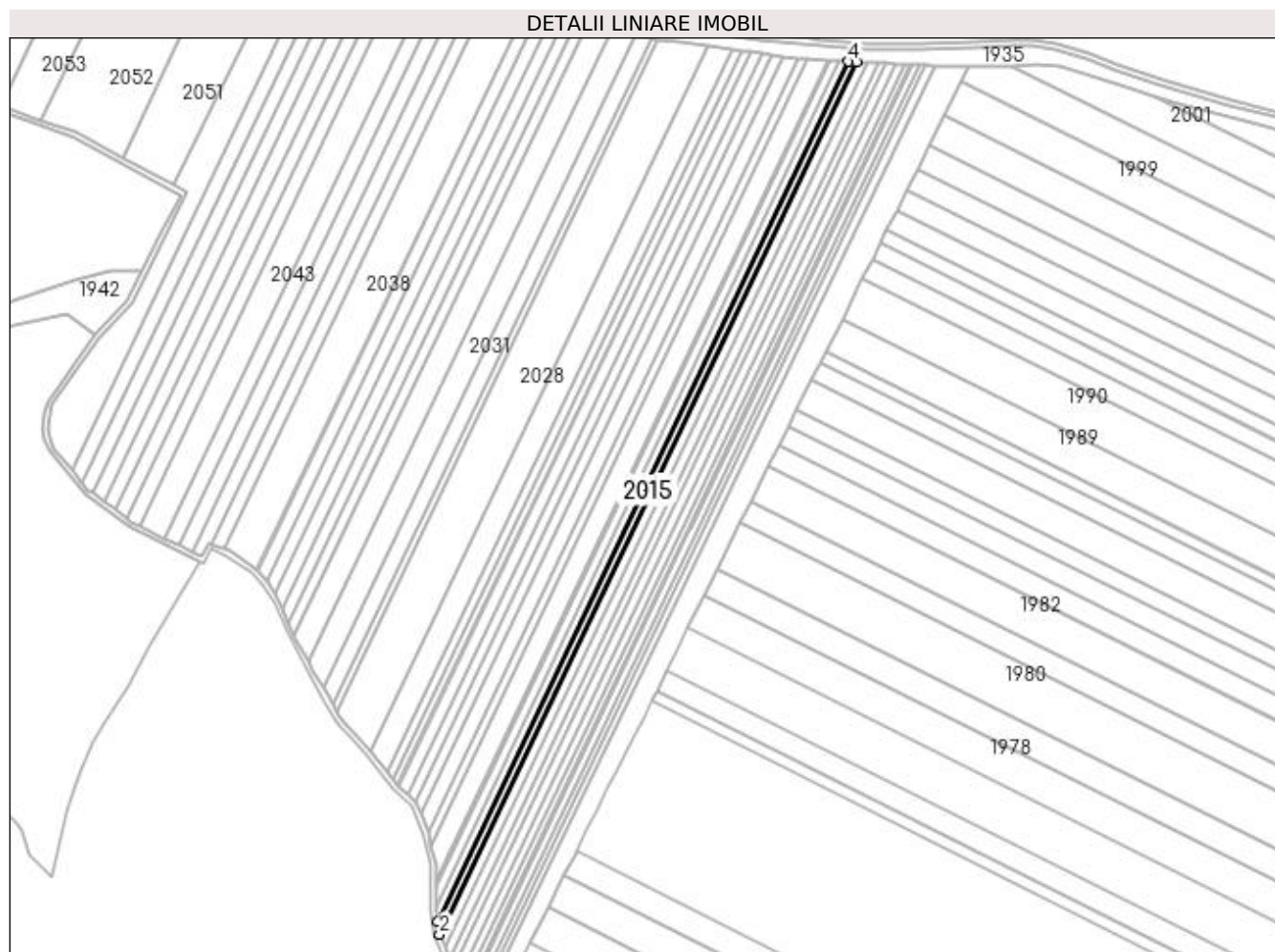
Inscrieri privind dezmembramintele dreptului de proprietate, drepturi reale de garanție și sarcini		Referințe
<b>178808 / 26/09/2018</b>		
Act Notarial nr. CONTRACT DE IPOTECA AUT 2713, din 25/09/2018 emis de Balaci Eugen;		
C1	Intabulare, drept de IPOTECA, Valoare:714000 LE și celelalte obligatii de plata aferente creditului 1) <b>PROCREDIT BANK SA</b> , CIF:14622194	A1

## Anexa Nr. 1 La Partea I

## Teren

Nr cadastral	Suprafața (mp)*	Observații / Referințe
30285	4.500	

\* Suprafața este determinată în planul de proiecție Stereo 70.



## Date referitoare la teren

Crt	Categorie folosință	Intra vilan	Suprafața (mp)	Tarla	Parcelă	Nr. topo	Observații / Referințe
1	arabil	NU	4.500	2/1	48	-	

## Lungime Segmente

1) Valorile lungimilor segmentelor sunt obținute din proiecție în plan.

Punct început	X / Y	Punct sfârșit	X / Y	Lungime segment (** (m)
1	434.169,043 301.634,092	2	434.170,783 301.623,779	10.459
2	434.170,783 301.623,779	3	434.495,851 302.302,841	752.857
3	434.495,851 302.302,841	4	434.489,332 302.303,168	6.527
4	434.489,332 302.303,168	1	434.169,043 301.634,092	741.787

**\*\* Lungimile segmentelor sunt determinate în planul de proiecție Stereo 70 și sunt rotunjite la 1 milimetru.**

**\*\*\* Distanța dintre puncte este formată din segmente cumulate ce sunt mai mici decât valoarea 1 milimetru.**



**DATE DESPRE IMOBILUL NR. 2016**

Oficiul de Cadastru și Publicitate Imobiliară DOLJ  
Biroul de Cadastru și Publicitate Imobiliară Craiova

**A. Partea I. Descrierea imobilului**

TEREN Extravilan

Adresa: Jud. Dolj, T2/1 P49

Nr. Crt	Nr cadastral Nr. topografic	Suprafața* (mp)	Observații / Referințe
A1	31151	4.500	Sector cadastral:12 Teren neimprejmuit;

**B. Partea II. Proprietari și acte**

Inscrieri privitoare la dreptul de proprietate și alte drepturi reale		Referințe
<b>27589 / 07/03/2014</b>		
Act Notarial nr. CVC aut nr 305, din 07/03/2014 emis de Bazgu Mariana;		
B1	Intabulare, drept de PROPRIETATE, dobândit prin Conventie, cota actuala 1/1, cota initiala 1/1 1) DUMITRU JENICA 2) DUMITRU MARIANA	A1

**C. Partea III. SARCINI .**

Inscrieri privind dezmembramentele dreptului de proprietate, drepturi reale de garanție și sarcini	Referințe
NU SUNT	

## Anexa Nr. 1 La Partea I

## Teren

Nr cadastral	Suprafața (mp)*	Observații / Referințe
31151	4.500	

\* Suprafața este determinată în planul de proiecție Stereo 70.



## Date referitoare la teren

Crt	Categorie folosință	Intra vilan	Suprafața (mp)	Tarla	Parcelă	Nr. topo	Observații / Referințe
1	arabil	NU	4.500	2/1	49	-	

## Lungime Segmente

1) Valorile lungimilor segmentelor sunt obținute din proiecție în plan.

Punct început	X / Y	Punct sfârșit	X / Y	Lungime segment (** (m)
1	434.167,647 301.642,374	2	434.169,043 301.634,092	8.399
2	434.169,043 301.634,092	3	434.489,332 302.303,168	741.787
3	434.489,332 302.303,168	4	434.482,713 302.303,5	6.627
4	434.482,713 302.303,5	5	434.167,647 301.645,334	729.691
5	434.167,647 301.645,334	1	434.167,647 301.642,374	2.96

**\*\* Lungimile segmentelor sunt determinate în planul de proiecție Stereo 70 și sunt rotunjite la 1 milimetru.**

**\*\*\* Distanța dintre puncte este formată din segmente cumulate ce sunt mai mici decât valoarea 1 milimetru.**





**DATE DESPRE IMOBILUL NR. 2017**

Oficiul de Cadastru și Publicitate Imobiliară DOLJ  
Biroul de Cadastru și Publicitate Imobiliară Craiova

**A. Partea I. Descrierea imobilului**

TEREN Extravilan

Adresa: Jud. Dolj, T 2/1 P 50

Nr. Crt	Nr cadastral Nr. topografic	Suprafața* (mp)	Observații / Referințe
A1	32326	5.000	Sector cadastral:12 Teren neimprejmit;

**B. Partea II. Proprietari și acte**

Inscrieri privitoare la dreptul de proprietate și alte drepturi reale		Referințe
<b>207018 / 02/11/2018</b>		
Act Notarial nr. CONTRACT DE VANZARE AUT SUB NR. 4674, din 01/11/2018 emis de NP DOINA FAURAR;		
B1	Intabulare, drept de PROPRIETATE, dobandit prin Conventie, cota actuala 1/1, cota initiala 1/1 1) ZMARANDACHE DANIEL FLORIN 2) ZMARANDACHE RETA MARGARETA	A1
B2	Se notează faptul că, imobilul face parte din patrimoniul de afecțaiune al lui:PFA ZMARANDACHE DANIEL FLORIN	A1

**C. Partea III. SARCINI .**

Inscrieri privind dezmembramintele dreptului de proprietate, drepturi reale de garanție și sarcini	Referințe
NU SUNT	

## Anexa Nr. 1 La Partea I

## Teren

Nr cadastral	Suprafața (mp)*	Observații / Referințe
32326	5.000	

\* Suprafața este determinată în planul de proiecție Stereo 70.



## Date referitoare la teren

Crt	Categorie folosință	Intra vilan	Suprafața (mp)	Tarla	Parcelă	Nr. topo	Observații / Referințe
1	arabil	NU	5.000	2/1	50	-	

## Lungime Segmente

1) Valorile lungimilor segmentelor sunt obținute din proiecție în plan.

Punct început	X / Y	Punct sfârșit	X / Y	Lungime segment (** (m)
1	434.167,647 301.645,334	2	434.482,713 302.303,5	729.691
2	434.482,713 302.303,5	3	434.475,205 302.303,877	7.517
3	434.475,205 302.303,877	4	434.167,647 301.661,395	712.303
4	434.167,647 301.661,395	1	434.167,647 301.645,334	16.061

**\*\* Lungimile segmentelor sunt determinate în planul de proiecție Stereo 70 și sunt rotunjite la 1 milimetru.**

**\*\*\* Distanța dintre puncte este formată din segmente cumulate ce sunt mai mici decât valoarea 1 milimetru.**



**DATE DESPRE IMOBILUL NR. 2018**

Oficiul de Cadastru și Publicitate Imobiliară DOLJ  
 Biroul de Cadastru și Publicitate Imobiliară Craiova

**A. Partea I. Descrierea imobilului**

TEREN Extravilan

Adresa: Jud. Dolj, T2/1 P51

Nr. Crt	Nr cadastral Nr. topografic	Suprafața* (mp)	Observații / Referințe
A1		1.143	Sector cadastral:12 Teren neimprejmuit;

**B. Partea II. Proprietari și acte**

Inscrieri privitoare la dreptul de proprietate și alte drepturi reale	Referințe
/	
Act Administrativ nr. TDP 10350, din 11/04/2008 emis de CJS DAPT DOLJ;	
B1	A1
Intabulare, drept de PROPRIETATE, dobândit prin Reconstituire, cota actuala 1/1, cota initiala 1/1 1) RUSIM MARIN, Lipsa CNP	

**C. Partea III. SARCINI .**

Inscrieri privind dezmembramintele dreptului de proprietate, drepturi reale de garanție și sarcini	Referințe
NU SUNT	

## Anexa Nr. 1 La Partea I

## Teren

Nr cadastral	Suprafața (mp)*	Observații / Referințe
	1.143	

\* Suprafața este determinată în planul de proiecție Stereo 70.



## Date referitoare la teren

Crt	Categorie folosință	Intra vilan	Suprafața (mp)	Tarla	Parcelă	Nr. topo	Observații / Referințe
1	arabil	NU	1.143	2/1	51	-	

## Lungime Segmente

1) Valorile lungimilor segmentelor sunt obținute din proiecție în plan.

Punct început	X / Y	Punct sfârșit	X / Y	Lungime segment (** (m)
1	434.167,647 301.661,395	2	434.475,205 302.303,877	712.303
2	434.475,205 302.303,877	3	434.473,463 302.303,964	1.744
3	434.473,463 302.303,964	4	434.167,647 301.665,121	708.268
4	434.167,647 301.665,121	1	434.167,647 301.661,395	3.726

**\*\* Lungimile segmentelor sunt determinate în planul de proiecție Stereo 70 și sunt rotunjite la 1 milimetru.**

**\*\*\* Distanța dintre puncte este formată din segmente cumulate ce sunt mai mici decât valoarea 1 milimetru.**





**DATE DESPRE IMOBILUL NR. 2019**

Oficiul de Cadastru și Publicitate Imobiliară DOLJ  
 Biroul de Cadastru și Publicitate Imobiliară Craiova

**A. Partea I. Descrierea imobilului**

TEREN Extravilan

Adresa: Jud. Dolj, T2/1 P52

Nr. Crt	Nr cadastral Nr. topografic	Suprafața* (mp)	Observații / Referințe
A1		10.000	Sector cadastral:12 Teren neimprejmuit;

**B. Partea II. Proprietari și acte**

Inscrieri privitoare la dreptul de proprietate și alte drepturi reale	Referințe
/	
Act Administrativ nr. TDP 1477, din 22/03/2003 emis de CJS DAPT DOLJ;	
B1	A1
Intabulare, drept de PROPRIETATE, dobândit prin Reconstituire, cota actuala 1/1, cota initiala 1/1	
1) SPRÎNCENATU CONSTANTIN, Lipsa CNP	

**C. Partea III. SARCINI .**

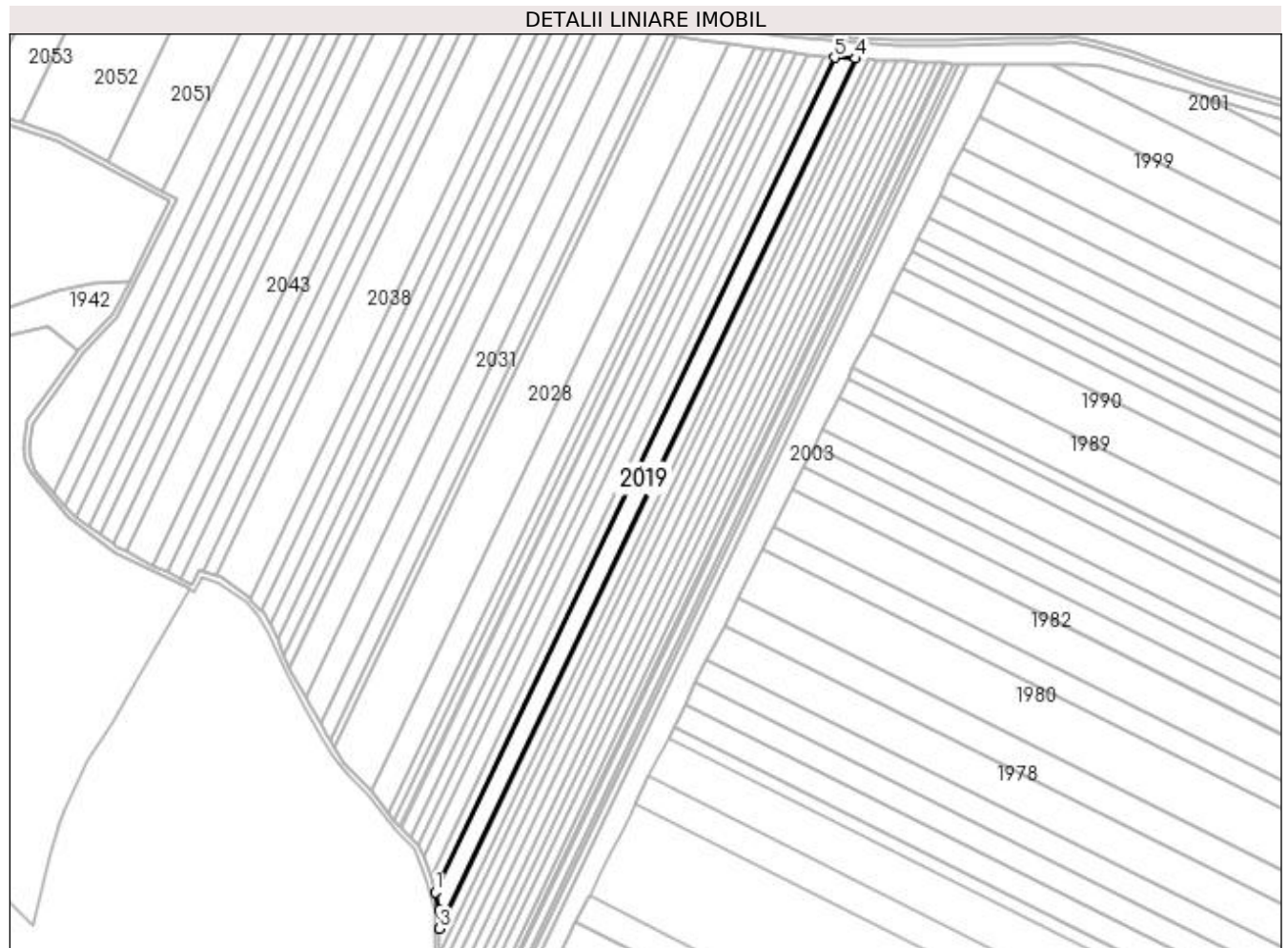
Inscrieri privind dezmembramintele dreptului de proprietate, drepturi reale de garanție și sarcini	Referințe
NU SUNT	

## Anexa Nr. 1 La Partea I

## Teren

Nr cadastral	Suprafața (mp)*	Observații / Referințe
	10.000	

\* Suprafața este determinată în planul de proiecție Stereo 70.



## Date referitoare la teren

Crt	Categorie folosință	Intravilan	Suprafața (mp)	Tarla	Parcelă	Nr. topo	Observații / Referințe
1	arabil	NU	10.000	2/1	52	-	

## Lungime Segmente

1) Valorile lungimilor segmentelor sunt obținute din proiecție în plan.

Punct început	X / Y	Punct sfârșit	X / Y	Lungime segment (** (m)
1	434.164,426 301.691,843	2	434.167,647 301.678,604	13.625
2	434.167,647 301.678,604	3	434.167,647 301.665,121	13.483
3	434.167,647 301.665,121	4	434.473,463 302.303,964	708.268
4	434.473,463 302.303,964	5	434.457,827 302.304,749	15.656
5	434.457,827 302.304,749	1	434.164,426 301.691,843	679.513

**\*\* Lungimile segmentelor sunt determinate în planul de proiecție Stereo 70 și sunt rotunjite la 1 milimetru.**

**\*\*\* Distanța dintre puncte este formată din segmente cumulate ce sunt mai mici decât valoarea 1 milimetru.**



**DATE DESPRE IMOBILUL NR. 2020**

Oficiul de Cadastru și Publicitate Imobiliară DOLJ  
Biroul de Cadastru și Publicitate Imobiliară Craiova

**A. Partea I. Descrierea imobilului**

TEREN Extravilan

Adresa: Jud. Dolj, T2/1 P53

Nr. Crt	Nr cadastral Nr. topografic	Suprafața* (mp)	Observații / Referințe
A1		5.000	Sector cadastral:12 Teren neimprejmuit;

**B. Partea II. Proprietari și acte**

Inscrieri privitoare la dreptul de proprietate și alte drepturi reale	Referințe
/	
Act Notarial nr. CM nr. 65, din 05/05/2014 emis de SPN DOINA FĂURAR;	
B1	A1
Intabulare, drept de PROPRIETATE, dobândit prin Succesiune, cota actuala 1/1, cota initiala 1/1 1) NAUIU IULIANA	

**C. Partea III. SARCINI .**

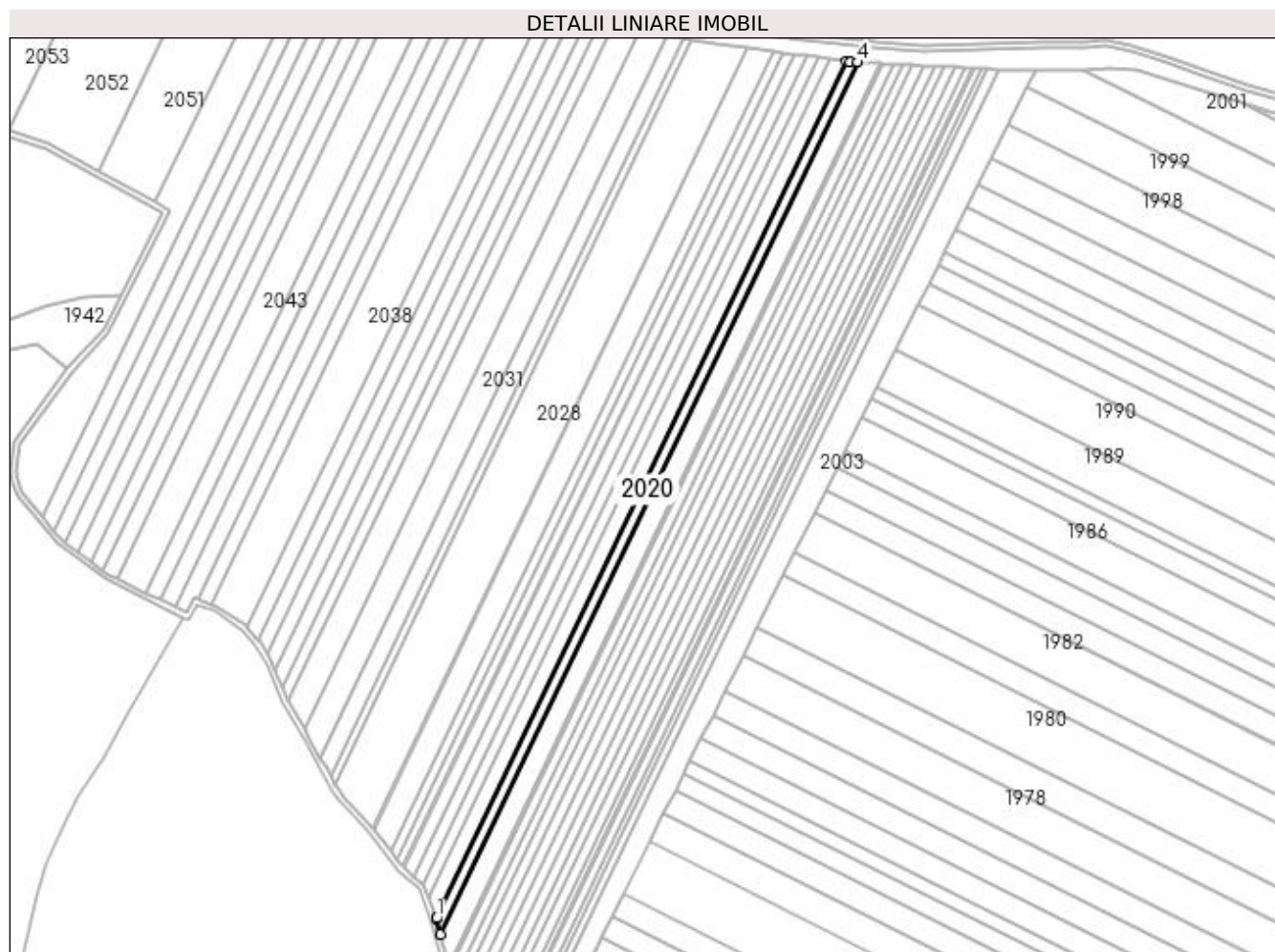
Inscrieri privind dezmembramintele dreptului de proprietate, drepturi reale de garanție și sarcini	Referințe
NU SUNT	

## Anexa Nr. 1 La Partea I

## Teren

Nr cadastral	Suprafața (mp)*	Observații / Referințe
	5.000	

\* Suprafața este determinată în planul de proiecție Stereo 70.



## Date referitoare la teren

Crt	Categorie folosință	Intra vilan	Suprafața (mp)	Tarla	Parcelă	Nr. topo	Observații / Referințe
1	arabil	NU	5.000	2/1	53	-	

## Lungime Segmente

1) Valorile lungimilor segmentelor sunt obținute din proiecție în plan.

Punct început	X / Y	Punct sfârșit	X / Y	Lungime segment (** (m)
1	434.161,637 301.703,211	2	434.161,698 301.703,055	0.168
2	434.161,698 301.703,055	3	434.164,426 301.691,843	11.539
3	434.164,426 301.691,843	4	434.457,827 302.304,749	679.513
4	434.457,827 302.304,749	5	434.452,158 302.305,034	5.676
5	434.452,158 302.305,034	6	434.449,883 302.305,351	2.297

Punct început	X / Y	Punct sfârşit	X / Y	Lungime segment (** (m)
6	434.449,883 302.305,351	1	434.161,637 301.703,211	667.576

\*\* Lungimile segmentelor sunt determinate în planul de proiecţie Stereo 70 şi sunt rotunjite la 1 milimetru.

\*\*\* Distanţa dintre puncte este formată din segmente cumulate ce sunt mai mici decât valoarea 1 milimetru.





**DATE DESPRE IMOBILUL NR. 2021**

Oficiul de Cadastru și Publicitate Imobiliară DOLJ  
Biroul de Cadastru și Publicitate Imobiliară Craiova

**A. Partea I. Descrierea imobilului**

TEREN Extravilan

Adresa: Jud. Dolj, T2/1 P

Nr. Crt	Nr cadastral Nr. topografic	Suprafața* (mp)	Observații / Referințe
A1		7.500	Sector cadastral:12 Teren neimprejmuit;

**B. Partea II. Proprietari și acte**

Inscrieri privitoare la dreptul de proprietate și alte drepturi reale	Referințe
/	
Act Administrativ nr. TDP 1266-2179, din 07/06/1999 emis de CJSDAPT DOLJ;	
B1	A1
Intabulare, drept de PROPRIETATE, dobândit prin Reconstituire, cota actuala 1/1, cota initiala 1/1 1) DUMITRU EUGENIA, Lipsa CNP	

**C. Partea III. SARCINI .**

Inscrieri privind dezmembramintele dreptului de proprietate, drepturi reale de garanție și sarcini	Referințe
NU SUNT	

## Anexa Nr. 1 La Partea I

## Teren

Nr cadastral	Suprafața (mp)*	Observații / Referințe
	7.500	

\* Suprafața este determinată în planul de proiecție Stereo 70.



## Date referitoare la teren

Crt	Categorie folosință	Intra vilan	Suprafața (mp)	Tarla	Parcelă	Nr. topo	Observații / Referințe
1	arabil	NU	7.500	2/1	-	-	

## Lungime Segmente

1) Valorile lungimilor segmentelor sunt obținute din proiecție în plan.

Punct început	X / Y	Punct sfârșit	X / Y	Lungime segment (** (m)
1	434.155,95 301.717,63	2	434.161,637 301.703,211	15.5
2	434.161,637 301.703,211	3	434.449,883 302.305,351	667.576
3	434.449,883 302.305,351	4	434.438,08 302.306,993	11.917
4	434.438,08 302.306,993	1	434.155,95 301.717,63	653.411

**\*\* Lungimile segmentelor sunt determinate în planul de proiecție Stereo 70 și sunt rotunjite la 1 milimetru.**

**\*\*\* Distanța dintre puncte este formată din segmente cumulate ce sunt mai mici decât valoarea 1 milimetru.**



**DATE DESPRE IMOBILUL NR. 2022**

Oficiul de Cadastru și Publicitate Imobiliară DOLJ  
Biroul de Cadastru și Publicitate Imobiliară Craiova

**A. Partea I. Descrierea imobilului**

TEREN Extravilan

Adresa: Jud. Dolj, T2/1 P55

Nr. Crt	Nr cadastral Nr. topografic	Suprafața* (mp)	Observații / Referințe
A1		5.000	Sector cadastral:12 Teren neimprejmuit;

**B. Partea II. Proprietari și acte**

Inscrieri privitoare la dreptul de proprietate și alte drepturi reale	Referințe
/	
Act Administrativ nr. TDP 387-2180, din 03/01/1994 emis de CJS DAPT DOLJ;	
B1	A1
Intabulare, drept de PROPRIETATE, dobândit prin Reconstituire, cota actuala 1/1, cota initiala 1/1 1) <b>DENEȚEANU ALEXANDRU</b> , Lipsa CNP	

**C. Partea III. SARCINI .**

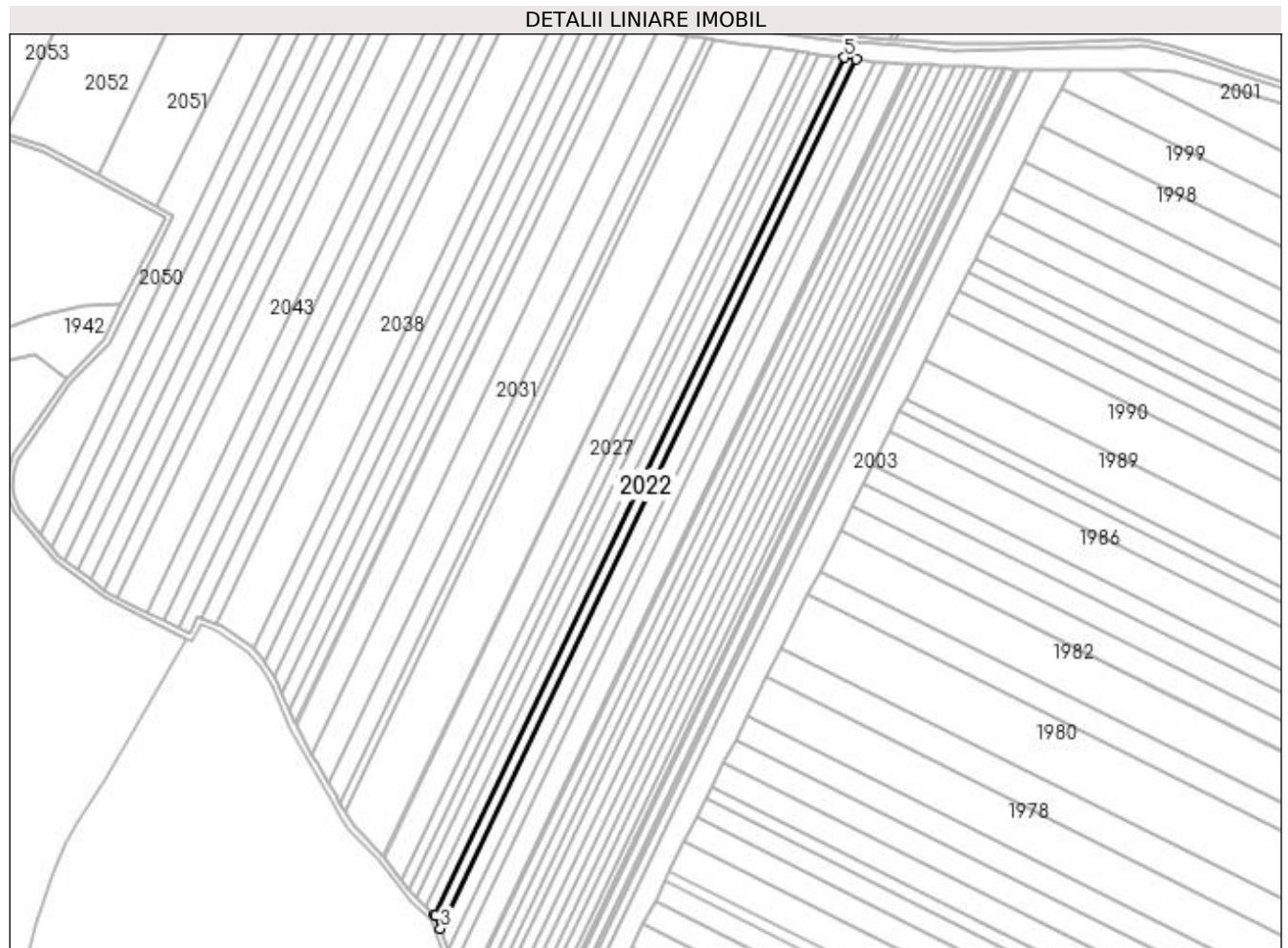
Inscrieri privind dezmembramintele dreptului de proprietate, drepturi reale de garanție și sarcini	Referințe
NU SUNT	

## Anexa Nr. 1 La Partea I

## Teren

Nr cadastral	Suprafața (mp)*	Observații / Referințe
	5.000	

\* Suprafața este determinată în planul de proiecție Stereo 70.



## Date referitoare la teren

Crt	Categorie folosință	Intravilan	Suprafața (mp)	Tarla	Parcelă	Nr. topo	Observații / Referințe
1	arabil	NU	5.000	2/1	55	-	

## Lungime Segmente

1) Valorile lungimilor segmentelor sunt obținute din proiecție în plan.

Punct început	X / Y	Punct sfârșit	X / Y	Lungime segment (** (m)
1	434.151,863 301.726,944	2	434.152,509 301.726,356	0.874
2	434.152,509 301.726,356	3	434.155,95 301.717,63	9.38
3	434.155,95 301.717,63	4	434.438,08 302.306,993	653.411
4	434.438,08 302.306,993	5	434.430,068 302.308,108	8.089
5	434.430,068 302.308,108	1	434.151,863 301.726,944	644.321

**\*\* Lungimile segmentelor sunt determinate în planul de proiecție Stereo 70 și sunt rotunjite la 1 milimetru.**

**\*\*\* Distanța dintre puncte este formată din segmente cumulate ce sunt mai mici decât valoarea 1 milimetru.**





**DATE DESPRE IMOBILUL NR. 2023**

Oficiul de Cadastru și Publicitate Imobiliară DOLJ  
Biroul de Cadastru și Publicitate Imobiliară Craiova

**A. Partea I. Descrierea imobilului**

TEREN Extravilan

Adresa: Jud. Dolj, T2/1 P56

Nr. Crt	Nr cadastral Nr. topografic	Suprafața* (mp)	Observații / Referințe
A1	30098	5.000	Sector cadastral:12 Teren neimprejmut;

**B. Partea II. Proprietari și acte**

Inscrieri privitoare la dreptul de proprietate și alte drepturi reale		Referințe
<b>178824 / 26/09/2018</b>		
Act Notarial nr. 2711, din 25/09/2018 emis de Balaci Eugen (Incheiere de Rectificare nr. 65/27.09.2018, NP. Balaci Eugen);		
B1	Intabulare, drept de PROPRIETATE, dobandit prin Conventie, cota actuala 1/1, cota initiala 1/1 1) ZMARANDACHE RETA MARGARETA 2) ZMARANDACHE DANIEL FLORIN	A1
B2	se noteaza constituirea patrimoniul de afectatiune al lui Zmarandache Daniel Florin Persoana Fizica Autorizata	A1
Act Notarial nr. CONTRACT DE IPOTECA IMOBILIARA AUT 2713, din 25/09/2018 emis de Balaci Eugen;		
B3	se noteaza interdictia de instrainare, grevare, inchiriere, demolare, extindere, construire 1) PROCREDIT BANK SA, CIF:14622194	A1

**C. Partea III. SARCINI**

Inscrieri privind dezmembramintele dreptului de proprietate, drepturi reale de garanție și sarcini		Referințe
<b>178824 / 26/09/2018</b>		
Act Notarial nr. CONTRACT DE IPOTECA IMOBILIARA AUT 2713, din 25/09/2018 emis de Balaci Eugen;		
C1	Intabulare, drept de IPOTECA, Valoare:714000 LEI și celelalte obligatii de plata aferente creditului 1) PROCREDIT BANK SA, CIF:14622194	A1

## Anexa Nr. 1 La Partea I

## Teren

Nr cadastral	Suprafața (mp)*	Observații / Referințe
30098	5.000	

\* Suprafața este determinată în planul de proiecție Stereo 70.



## Date referitoare la teren

Crt	Categorie folosință	Intra vilan	Suprafața (mp)	Tarla	Parcelă	Nr. topo	Observații / Referințe
1	arabil	NU	5.000	2/1	56	-	

## Lungime Segmente

1) Valorile lungimilor segmentelor sunt obținute din proiecție în plan.

Punct început	X / Y	Punct sfârșit	X / Y	Lungime segment (** (m)
1	434.145,849 301.732,422	2	434.151,863 301.726,944	8.135
2	434.151,863 301.726,944	3	434.430,068 302.308,108	644.321
3	434.430,068 302.308,108	4	434.421,971 302.309,235	8.175
4	434.421,971 302.309,235	1	434.145,849 301.732,422	639.497

**\*\* Lungimile segmentelor sunt determinate în planul de proiecție Stereo 70 și sunt rotunjite la 1 milimetru.**

**\*\*\* Distanța dintre puncte este formată din segmente cumulate ce sunt mai mici decât valoarea 1 milimetru.**



**DATE DESPRE IMOBILUL NR. 2024**

Oficiul de Cadastru și Publicitate Imobiliară DOLJ  
Biroul de Cadastru și Publicitate Imobiliară Craiova

**A. Partea I. Descrierea imobilului**

TEREN Extravilan

Adresa: Jud. Dolj, T2/1 P51

Nr. Crt	Nr cadastral Nr. topografic	Suprafața* (mp)	Observații / Referințe
A1		5.553	Sector cadastral:12 Teren neimprejmuit;

**B. Partea II. Proprietari și acte**

Inscrieri privitoare la dreptul de proprietate și alte drepturi reale	Referințe
/	
Act Administrativ nr. TDP 305-2180, din 02/02/1994 emis de CJS DAPT DOLJ;	
B1	A1
Intabulare, drept de PROPRIETATE, dobândit prin Reconstituire, cota actuala 1/1, cota initiala 1/1	
1) BUDICĂ MARIA, Lipsa CNP	
2) CNSTANTIN ION, Lipsa CNP	

**C. Partea III. SARCINI .**

Inscrieri privind dezmembramintele dreptului de proprietate, drepturi reale de garanție și sarcini	Referințe
NU SUNT	

## Anexa Nr. 1 La Partea I

## Teren

Nr cadastral	Suprafața (mp)*	Observații / Referințe
	5.553	

\* Suprafața este determinată în planul de proiecție Stereo 70.



## Date referitoare la teren

Crt	Categorie folosință	Intra vilan	Suprafața (mp)	Tarla	Parcelă	Nr. topo	Observații / Referințe
1	arabil	NU	5.553	2/1	51	-	

## Lungime Segmente

1) Valorile lungimilor segmentelor sunt obținute din proiecție în plan.

Punct început	X / Y	Punct sfârșit	X / Y	Lungime segment (** (m)
1	434.139,117 301.738,554	2	434.145,849 301.732,422	9.106
2	434.145,849 301.732,422	3	434.421,971 302.309,235	639.497
3	434.421,971 302.309,235	4	434.412,907 302.310,496	9.151
4	434.412,907 302.310,496	1	434.139,117 301.738,554	634.097

**\*\* Lungimile segmentelor sunt determinate în planul de proiecție Stereo 70 și sunt rotunjite la 1 milimetru.**

**\*\*\* Distanța dintre puncte este formată din segmente cumulate ce sunt mai mici decât valoarea 1 milimetru.**





**DATE DESPRE IMOBILUL NR. 2025**

Oficiul de Cadastru și Publicitate Imobiliară DOLJ  
Biroul de Cadastru și Publicitate Imobiliară Craiova

**A. Partea I. Descrierea imobilului**

TEREN Extravilan

Adresa: Jud. Dolj, T2/1 P58

Nr. Crt	Nr cadastral Nr. topografic	Suprafața* (mp)	Observații / Referințe
A1		4.300	Sector cadastral:12 Teren neimprejmuit;

**B. Partea II. Proprietari și acte**

Inscrieri privitoare la dreptul de proprietate și alte drepturi reale		Referințe
/		
Act Notarial nr. Contract de donatie 498, din 20/03/2003 emis de BNP Peia Ofelia;		
B1	Intabulare, drept de PROPRIETATE, dobandit prin Conventie, cota actuala 1/1, cota initiala 1/1 1) MAICANESCU IULIAN	A1

**C. Partea III. SARCINI .**

Inscrieri privind dezmembramintele dreptului de proprietate, drepturi reale de garanție și sarcini	Referințe
NU SUNT	

## Anexa Nr. 1 La Partea I

## Teren

Nr cadastral	Suprafața (mp)*	Observații / Referințe
	4.300	

\* Suprafața este determinată în planul de proiecție Stereo 70.



## Date referitoare la teren

Crt	Categorie folosință	Intra vilan	Suprafața (mp)	Tarla	Parcelă	Nr. topo	Observații / Referințe
1	arabil	NU	4.300	2/1	58	-	

## Lungime Segmente

1) Valorile lungimilor segmentelor sunt obținute din proiecție în plan.

Punct început	X / Y	Punct sfârșit	X / Y	Lungime segment (** (m)
1	434.134,311 301.744,283	2	434.138,075 301.739,503	6.084
2	434.138,075 301.739,503	3	434.139,117 301.738,554	1.409
3	434.139,117 301.738,554	4	434.412,907 302.310,496	634.097
4	434.412,907 302.310,496	5	434.405,83 302.311,481	7.145
5	434.405,83 302.311,481	1	434.134,311 301.744,283	628.837

**\*\* Lungimile segmentelor sunt determinate în planul de proiecție Stereo 70 și sunt rotunjite la 1 milimetru.**

**\*\*\* Distanța dintre puncte este formată din segmente cumulate ce sunt mai mici decât valoarea 1 milimetru.**



**DATE DESPRE IMOBILUL NR. 2026**

Oficiul de Cadastru și Publicitate Imobiliară DOLJ  
Biroul de Cadastru și Publicitate Imobiliară Craiova

**A. Partea I. Descrierea imobilului**

TEREN Extravilan

Adresa: Jud. Dolj, T2/1 P59

Nr. Crt	Nr cadastral Nr. topografic	Suprafața* (mp)	Observații / Referințe
A1		4.300	Sector cadastral:12 Teren neimprejmuit;

**B. Partea II. Proprietari și acte**

Inscrieri privitoare la dreptul de proprietate și alte drepturi reale	Referințe
/	
Act Notarial nr. Contract de donație nr. 498, din 20/03/2003 emis de BNP Peia Ofelia;	
B1	A1
Intabulare, drept de PROPRIETATE, dobândit prin Conventie, cota actuala 1/1, cota initiala 1/1 1) MAICANESCU IULIAN	

**C. Partea III. SARCINI .**

Inscrieri privind dezmembramintele dreptului de proprietate, drepturi reale de garanție și sarcini	Referințe
NU SUNT	

## Anexa Nr. 1 La Partea I

## Teren

Nr cadastral	Suprafața (mp)*	Observații / Referințe
	4.300	

\* Suprafața este determinată în planul de proiecție Stereo 70.



## Date referitoare la teren

Crt	Categorie folosință	Intra vilan	Suprafața (mp)	Tarla	Parcelă	Nr. topo	Observații / Referințe
1	arabil	NU	4.300	2/1	59	-	

## Lungime Segmente

1) Valorile lungimilor segmentelor sunt obținute din proiecție în plan.

Punct început	X / Y	Punct sfârșit	X / Y	Lungime segment (** (m)
1	434.129,575 301.750,296	2	434.134,311 301.744,283	7.654
2	434.134,311 301.744,283	3	434.405,83 302.311,481	628.837
3	434.405,83 302.311,481	4	434.398,691 302.312,474	7.208
4	434.398,691 302.312,474	1	434.129,575 301.750,296	623.272

**\*\* Lungimile segmentelor sunt determinate în planul de proiecție Stereo 70 și sunt rotunjite la 1 milimetru.**

**\*\*\* Distanța dintre puncte este formată din segmente cumulate ce sunt mai mici decât valoarea 1 milimetru.**





**DATE DESPRE IMOBILUL NR. 2027**

Oficiul de Cadastru și Publicitate Imobiliară DOLJ  
Biroul de Cadastru și Publicitate Imobiliară Craiova

**A. Partea I. Descrierea imobilului**

TEREN Extravilan

Adresa: Jud. Dolj, T2/1 P60

Nr. Crt	Nr cadastral Nr. topografic	Suprafața* (mp)	Observații / Referințe
A1		10.841	Sector cadastral:12 Teren neimprejmuit;

**B. Partea II. Proprietari și acte**

Inscrieri privitoare la dreptul de proprietate și alte drepturi reale	Referințe
/	
Act Administrativ nr. TDP 386-2180, din 03/01/1994 emis de CJS DAPT DOLJ;	
B1	A1
Intabulare, drept de PROPRIETATE, dobândit prin Reconstituire, cota actuala 1/1, cota initiala 1/1 1) TRĂȘCĂ IOANA, Lipsa CNP	

**C. Partea III. SARCINI .**

Inscrieri privind dezmembramintele dreptului de proprietate, drepturi reale de garanție și sarcini	Referințe
NU SUNT	

## Anexa Nr. 1 La Partea I

## Teren

Nr cadastral	Suprafața (mp)*	Observații / Referințe
	10.841	

\* Suprafața este determinată în planul de proiecție Stereo 70.



## Date referitoare la teren

Crt	Categorie folosință	Intra vilan	Suprafața (mp)	Tarla	Parcelă	Nr. topo	Observații / Referințe
1	arabil	NU	10.841	2/1	60	-	

## Lungime Segmente

1) Valorile lungimilor segmentelor sunt obținute din proiecție în plan.

Punct început	X / Y	Punct sfârșit	X / Y	Lungime segment (** (m)
1	434.117,442 301.765,702	2	434.129,575 301.750,296	19.61
2	434.129,575 301.750,296	3	434.398,691 302.312,474	623.272
3	434.398,691 302.312,474	4	434.380,402 302.315,019	18.465
4	434.380,402 302.315,019	1	434.117,442 301.765,702	609.013

**\*\* Lungimile segmentelor sunt determinate în planul de proiecție Stereo 70 și sunt rotunjite la 1 milimetru.**

**\*\*\* Distanța dintre puncte este formată din segmente cumulate ce sunt mai mici decât valoarea 1 milimetru.**



**DATE DESPRE IMOBILUL NR. 2028**

Oficiul de Cadastru și Publicitate Imobiliară DOLJ  
Biroul de Cadastru și Publicitate Imobiliară Craiova

**A. Partea I. Descrierea imobilului**

TEREN Extravilan

Adresa: Jud. Dolj, T2,P60/1

Nr. Crt	Nr cadastral Nr. topografic	Suprafața* (mp)	Observații / Referințe
A1	32189	22.500	Sector cadastral:12 Teren neimprejmuit; În TDP a fost înscris în mod eronat T2, corect fiind T2/1

**B. Partea II. Proprietari și acte**

Inscrieri privitoare la dreptul de proprietate și alte drepturi reale		Referințe
<b>52616 / 02/03/2018</b>		
Act Notarial nr. contract de v-c aut nr 137, din 01/03/2018 emis de NP POPESCU LUCIA;		
B1	Intabulare, drept de PROPRIETATE, dobandit prin Conventie, cota actuala 1/2, cota initiala 1/2 1) IONESCU DRAGOS, necasatorit	A1
<b>208596 / 12/10/2020</b>		
Act Notarial nr. CVC aut 469, din 09/10/2020 emis de Popescu Ana Maria;		
B2	Intabulare, drept de PROPRIETATE, dobandit prin Conventie, cota actuala 1/2, cota initiala 1/2 1) IONESCU BOGDAN	A1

**C. Partea III. SARCINI .**

Inscrieri privind dezmembramintele dreptului de proprietate, drepturi reale de garanție și sarcini	Referințe
NU SUNT	

## Anexa Nr. 1 La Partea I

## Teren

Nr cadastral	Suprafața (mp)*	Observații / Referințe
32189	22.500	În TDP a fost înscris în mod eronat T2, corect fiind T2/1

\* Suprafața este determinată în planul de proiecție Stereo 70.



## Date referitoare la teren

Crt	Categorie folosință	Intra vilan	Suprafața (mp)	Tarla	Parcelă	Nr. topo	Observații / Referințe
1	arabil	NU	22.500	2/1	60/1	-	

## Lungime Segmente

1) Valorile lungimilor segmentelor sunt obținute din proiecție în plan.

Punct început	X / Y	Punct sfârșit	X / Y	Lungime segment (** (m)
1	434.090,674 301.797,305	2	434.092,564 301.794,021	3.789
2	434.092,564 301.794,021	3	434.097,401 301.787,424	8.18
3	434.097,401 301.787,424	4	434.103,411 301.780,388	9.253
4	434.103,411 301.780,388	5	434.117,132 301.766,096	19.812
5	434.117,132 301.766,096	6	434.117,442 301.765,702	0.501

Punct început	X / Y	Punct sfârșit	X / Y	Lungime segment (** (m)
6	434.117,442 301.765,702	7	434.380,402 302.315,019	609.013
7	434.380,402 302.315,019	8	434.357,948 302.318,144	22.67
8	434.357,948 302.318,144	9	434.341,154 302.320,552	16.966
9	434.341,154 302.320,552	1	434.090,674 301.797,305	580.11

\*\* Lungimile segmentelor sunt determinate în planul de proiecție Stereo 70 și sunt rotunjite la 1 milimetru.

\*\*\* Distanța dintre puncte este formată din segmente cumulate ce sunt mai mici decât valoarea 1 milimetru.





**DATE DESPRE IMOBILUL NR. 2029**

Oficiul de Cadastru și Publicitate Imobiliară DOLJ  
 Biroul de Cadastru și Publicitate Imobiliară Craiova

**A. Partea I. Descrierea imobilului**

TEREN Extravilan

Adresa: Jud. Dolj, T2/1 P61

Nr. Crt	Nr cadastral Nr. topografic	Suprafața* (mp)	Observații / Referințe
A1		3.000	Sector cadastral:12 Teren neimprejmuit;

**B. Partea II. Proprietari și acte**

Inscrieri privitoare la dreptul de proprietate și alte drepturi reale	Referințe
/	
Act Notarial nr. CVC nr. 906, din 04/05/2004 emis de BNP Zăvoi Aurelian-Paul;	
B1	A1
Intabulare, drept de PROPRIETATE, dobândit prin Conventie, cota actuala 1/1, cota initiala 1/1 1) VLĂDUȚ MARIN, Lipsa CNP	

**C. Partea III. SARCINI .**

Inscrieri privind dezmembramintele dreptului de proprietate, drepturi reale de garanție și sarcini	Referințe
NU SUNT	

## Anexa Nr. 1 La Partea I

## Teren

Nr cadastral	Suprafața (mp)*	Observații / Referințe
	3.000	

\* Suprafața este determinată în planul de proiecție Stereo 70.



## Date referitoare la teren

Crt	Categorie folosință	Intra vilan	Suprafața (mp)	Tarla	Parcelă	Nr. topo	Observații / Referințe
1	arabil	NU	3.000	2/1	61	-	

## Lungime Segmente

1) Valorile lungimilor segmentelor sunt obținute din proiecție în plan.

Punct început	X / Y	Punct sfârșit	X / Y	Lungime segment (** (m)
1	434.087,531 301.802,77	2	434.090,674 301.797,305	6.304
2	434.090,674 301.797,305	3	434.341,154 302.320,552	580.11
3	434.341,154 302.320,552	4	434.335,765 302.321,325	5.444
4	434.335,765 302.321,325	1	434.087,531 301.802,77	574.908

**\*\* Lungimile segmentelor sunt determinate în planul de proiecție Stereo 70 și sunt rotunjite la 1 milimetru.**

**\*\*\* Distanța dintre puncte este formată din segmente cumulate ce sunt mai mici decât valoarea 1 milimetru.**



**DATE DESPRE IMOBILUL NR. 2030**

Oficiul de Cadastru și Publicitate Imobiliară DOLJ  
Biroul de Cadastru și Publicitate Imobiliară Craiova

**A. Partea I. Descrierea imobilului**

TEREN Extravilan

Adresa: Jud. Dolj, T2/1 P62

Nr. Crt	Nr cadastral Nr. topografic	Suprafața* (mp)	Observații / Referințe
A1		7.000	Sector cadastral:12 Teren neimprejmuit;

**B. Partea II. Proprietari și acte**

Inscrieri privitoare la dreptul de proprietate și alte drepturi reale	Referințe
/	
Act Notarial nr. CVC nr. 906, din 04/05/2004 emis de BNP Zăvoi Aurelian-Paul;	
B1	A1
Intabulare, drept de PROPRIETATE, dobândit prin Conventie, cota actuala 1/1, cota initiala 1/1 1) VLĂDUȚ MARIN, Lipsa CNP	

**C. Partea III. SARCINI .**

Inscrieri privind dezmembramintele dreptului de proprietate, drepturi reale de garanție și sarcini	Referințe
NU SUNT	

## Anexa Nr. 1 La Partea I

## Teren

Nr cadastral	Suprafața (mp)*	Observații / Referințe
	7.000	

\* Suprafața este determinată în planul de proiecție Stereo 70.



## Date referitoare la teren

Crt	Categorie folosință	Intravilan	Suprafața (mp)	Tarla	Parcelă	Nr. topo	Observații / Referințe
1	arabil	NU	7.000	2/1	62	-	

## Lungime Segmente

1) Valorile lungimilor segmentelor sunt obținute din proiecție în plan.

Punct început	X / Y	Punct sfârșit	X / Y	Lungime segment (** (m)
1	434.080,103 301.815,759	2	434.084,398 301.808,217	8.679
2	434.084,398 301.808,217	3	434.087,531 301.802,77	6.284
3	434.087,531 301.802,77	4	434.335,765 302.321,325	574.908
4	434.335,765 302.321,325	5	434.322,996 302.323,156	12.9
5	434.322,996 302.323,156	1	434.080,103 301.815,759	562.538

**\*\* Lungimile segmentelor sunt determinate în planul de proiecție Stereo 70 și sunt rotunjite la 1 milimetru.**

**\*\*\* Distanța dintre puncte este formată din segmente cumulate ce sunt mai mici decât valoarea 1 milimetru.**





**DATE DESPRE IMOBILUL NR. 2031**

Oficiul de Cadastru și Publicitate Imobiliară DOLJ  
Biroul de Cadastru și Publicitate Imobiliară Craiova

**A. Partea I. Descrierea imobilului**

TEREN Extravilan

Adresa: Jud. Dolj, T2/1 P63

Nr. Crt	Nr cadastral Nr. topografic	Suprafața* (mp)	Observații / Referințe
A1		10.400	Sector cadastral:12 Teren neimprejmuit;

**B. Partea II. Proprietari și acte**

Inscrieri privitoare la dreptul de proprietate și alte drepturi reale	Referințe
/	
Act Administrativ nr. TDP 1030-48563, din 23/03/1995 emis de CJS DAPT DOLJ;	
B1	A1
Intabulare, drept de PROPRIETATE, dobandit prin Reconstituire, cota actuala 1/1, cota initiala 1/1 1) DULGHERU TUDORA, Lipsa CNP	

**C. Partea III. SARCINI .**

Inscrieri privind dezmembramintele dreptului de proprietate, drepturi reale de garanție și sarcini	Referințe
NU SUNT	

## Anexa Nr. 1 La Partea I

## Teren

Nr cadastral	Suprafața (mp)*	Observații / Referințe
	10.400	

\* Suprafața este determinată în planul de proiecție Stereo 70.



## Date referitoare la teren

Crt	Categorie folosință	Intravilan	Suprafața (mp)	Tarla	Parcelă	Nr. topo	Observații / Referințe
1	arabil	NU	10.400	2/1	63	-	

## Lungime Segmente

1) Valorile lungimilor segmentelor sunt obținute din proiecție în plan.

Punct început	X / Y	Punct sfârșit	X / Y	Lungime segment (** (m)
1	434.068,813 301.835,725	2	434.072,115 301.829,788	6.793
2	434.072,115 301.829,788	3	434.080,103 301.815,759	16.144
3	434.080,103 301.815,759	4	434.322,996 302.323,156	562.538
4	434.322,996 302.323,156	5	434.303,487 302.325,954	19.709
5	434.303,487 302.325,954	1	434.068,813 301.835,725	543.504

**\*\* Lungimile segmentelor sunt determinate în planul de proiecție Stereo 70 și sunt rotunjite la 1 milimetru.**

**\*\*\* Distanța dintre puncte este formată din segmente cumulate ce sunt mai mici decât valoarea 1 milimetru.**



**DATE DESPRE IMOBILUL NR. 2032**

Oficiul de Cadastru și Publicitate Imobiliară DOLJ  
Biroul de Cadastru și Publicitate Imobiliară Craiova

**A. Partea I. Descrierea imobilului**

TEREN Extravilan

Adresa: Jud. Dolj, T2/1 P64

Nr. Crt	Nr cadastral Nr. topografic	Suprafața* (mp)	Observații / Referințe
A1		10.000	Sector cadastral:12 Teren neimprejmuit;

**B. Partea II. Proprietari și acte**

Inscrieri privitoare la dreptul de proprietate și alte drepturi reale	Referințe
/	
Act Notarial nr. CVC nr. 906, din 04/05/2004 emis de BNP Zăvoi Aurelian-Paul;	
B1	A1
Intabulare, drept de PROPRIETATE, dobandit prin Conventie, cota actuala 1/1, cota initiala 1/1 1) VLĂDUȚ MARIN, Lipsa CNP	

**C. Partea III. SARCINI .**

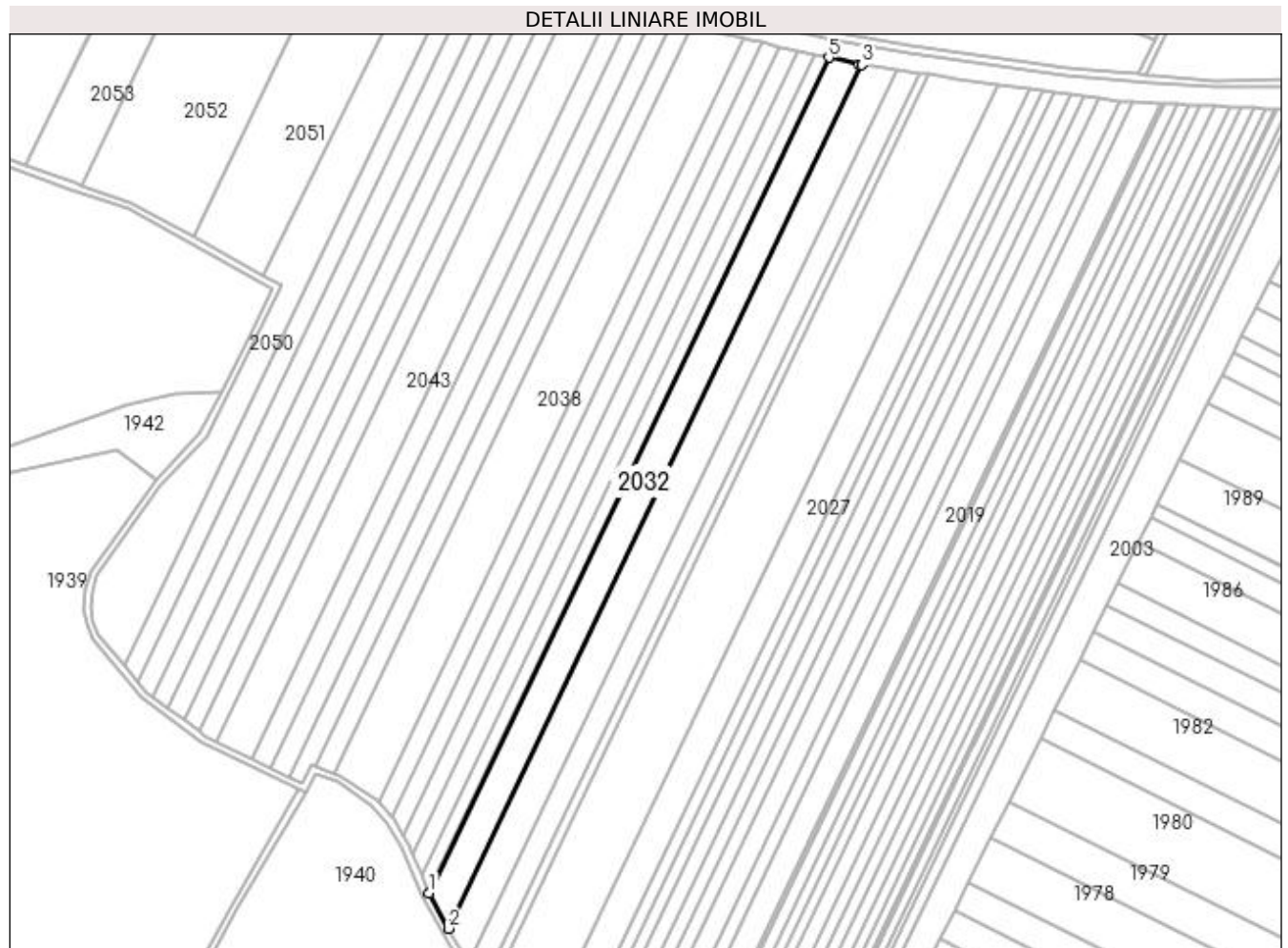
Inscrieri privind dezmembramintele dreptului de proprietate, drepturi reale de garanție și sarcini	Referințe
NU SUNT	

## Anexa Nr. 1 La Partea I

## Teren

Nr cadastral	Suprafața (mp)*	Observații / Referințe
	10.000	

\* Suprafața este determinată în planul de proiecție Stereo 70.



## Date referitoare la teren

Crt	Categorie folosință	Intra vilan	Suprafața (mp)	Tarla	Parcelă	Nr. topo	Observații / Referințe
1	arabil	NU	10.000	2/1	64	-	

## Lungime Segmente

1) Valorile lungimilor segmentelor sunt obținute din proiecție în plan.

Punct început	X / Y	Punct sfârșit	X / Y	Lungime segment (** (m)
1	434.057,668 301.855,764	2	434.068,813 301.835,725	22.93
2	434.068,813 301.835,725	3	434.303,487 302.325,954	543.504
3	434.303,487 302.325,954	4	434.302,22 302.326,136	1.28
4	434.302,22 302.326,136	5	434.284,715 302.330,061	17.94
5	434.284,715 302.330,061	1	434.057,668 301.855,764	525.84

**\*\* Lungimile segmentelor sunt determinate în planul de proiecție Stereo 70 și sunt rotunjite la 1 milimetru.**

**\*\*\* Distanța dintre puncte este formată din segmente cumulate ce sunt mai mici decât valoarea 1 milimetru.**





**DATE DESPRE IMOBILUL NR. 2033**

Oficiul de Cadastru și Publicitate Imobiliară DOLJ  
Biroul de Cadastru și Publicitate Imobiliară Craiova

**A. Partea I. Descrierea imobilului**

TEREN Extravilan

Adresa: Jud. Dolj, T2/1, P65

Nr. Crt	Nr cadastral Nr. topografic	Suprafața* (mp)	Observații / Referințe
A1	32253	4.200	Sector cadastral:12 Teren neimprejmuit;

**B. Partea II. Proprietari și acte**

Inscrieri privitoare la dreptul de proprietate și alte drepturi reale	Referințe
<b>122797 / 22/06/2020</b>	
Act Notarial nr. CONTRACT DE VANZARE AUT SUB NR. 5291, din 12/12/2018 emis de NP DOINA FAURAR;	
B1	A1
Intabulare, drept de PROPRIETATE, dobandit prin Conventie, cota actuala 1/1, cota initiala 1/1 1) S.C. RURAL OLTENIA S.R.L., CIF:22112978	

**C. Partea III. SARCINI .**

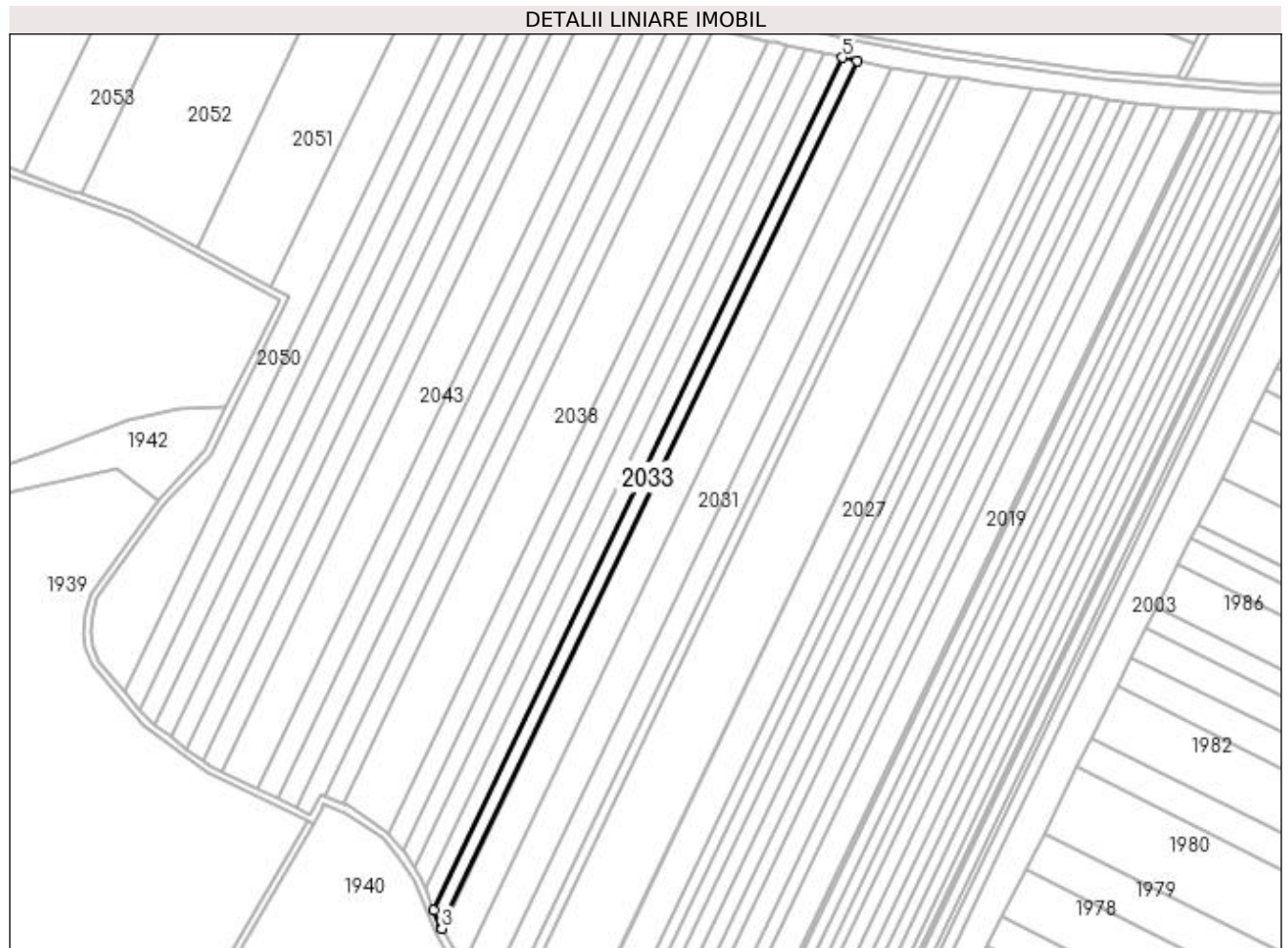
Inscrieri privind dezmembramintele dreptului de proprietate, drepturi reale de garanție și sarcini	Referințe
NU SUNT	

## Anexa Nr. 1 La Partea I

## Teren

Nr cadastral	Suprafața (mp)*	Observații / Referințe
32253	4.200	

\* Suprafața este determinată în planul de proiecție Stereo 70.



## Date referitoare la teren

Crt	Categorie folosință	Intra vilan	Suprafața (mp)	Tarla	Parcelă	Nr. topo	Observații / Referințe
1	arabil	NU	4.200	2/1	65	-	

## Lungime Segmente

1) Valorile lungimilor segmentelor sunt obținute din proiecție în plan.

Punct început	X / Y	Punct sfârșit	X / Y	Lungime segment (** (m)
1	434.053,438 301.865,582	2	434.057,236 301.856,54	9.807
2	434.057,236 301.856,54	3	434.057,668 301.855,764	0.888
3	434.057,668 301.855,764	4	434.284,715 302.330,061	525.84
4	434.284,715 302.330,061	5	434.276,651 302.331,869	8.264
5	434.276,651 302.331,869	1	434.053,438 301.865,582	516.96

**\*\* Lungimile segmentelor sunt determinate în planul de proiecție Stereo 70 și sunt rotunjite la 1 milimetru.**

**\*\*\* Distanța dintre puncte este formată din segmente cumulate ce sunt mai mici decât valoarea 1 milimetru.**



**DATE DESPRE IMOBILUL NR. 2034**

Oficiul de Cadastru și Publicitate Imobiliară DOLJ  
Biroul de Cadastru și Publicitate Imobiliară Craiova

**A. Partea I. Descrierea imobilului**

TEREN Extravilan

Adresa: Jud. Dolj, T2/1 P66

Nr. Crt	Nr cadastral Nr. topografic	Suprafața* (mp)	Observații / Referințe
A1		5.000	Sector cadastral:12 Teren neimprejmuit;

**B. Partea II. Proprietari și acte**

Inscrieri privitoare la dreptul de proprietate și alte drepturi reale	Referințe
/	
Act Administrativ nr. TDP 907-59538, din 16/02/1995 emis de CJSDAPT DOLJ;	
B1	A1
Intabulare, drept de PROPRIETATE, dobândit prin Reconstituire, cota actuala 1/1, cota initiala 1/1 1) GEORGESCU ANGELA, Lipsa CNP	

**C. Partea III. SARCINI .**

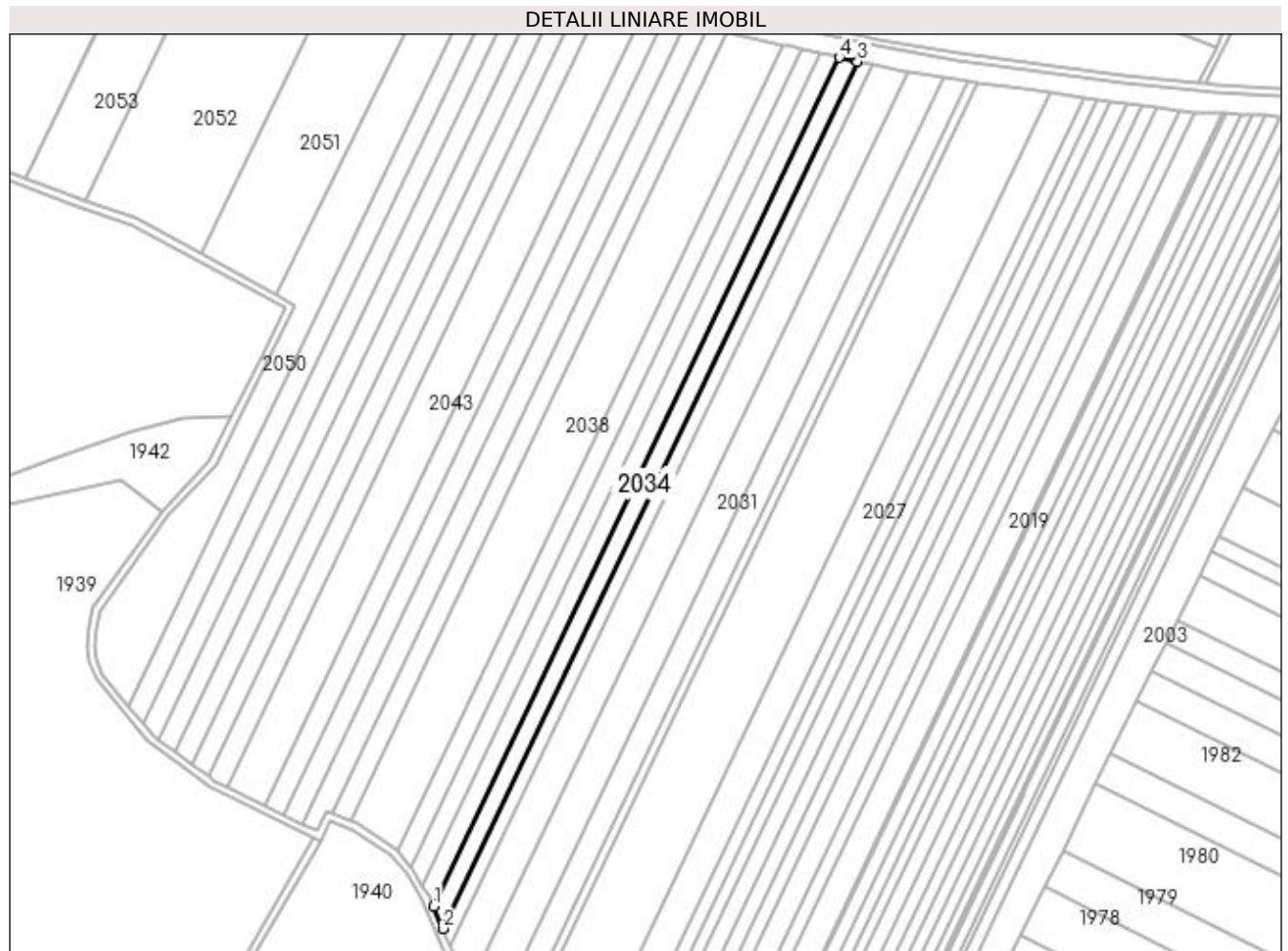
Inscrieri privind dezmembramintele dreptului de proprietate, drepturi reale de garanție și sarcini	Referințe
NU SUNT	

## Anexa Nr. 1 La Partea I

## Teren

Nr cadastral	Suprafața (mp)*	Observații / Referințe
	5.000	

\* Suprafața este determinată în planul de proiecție Stereo 70.



## Date referitoare la teren

Crt	Categorie folosință	Intravilan	Suprafața (mp)	Tarla	Parcelă	Nr. topo	Observații / Referințe
1	arabil	NU	5.000	2/1	66	-	

## Lungime Segmente

1) Valorile lungimilor segmentelor sunt obținute din proiecție în plan.

Punct început	X / Y	Punct sfârșit	X / Y	Lungime segment (** (m)
1	434.048,373 301.877,64	2	434.053,438 301.865,582	13.079
2	434.053,438 301.865,582	3	434.276,651 302.331,869	516.96
3	434.276,651 302.331,869	4	434.266,864 302.334,063	10.03
4	434.266,864 302.334,063	1	434.048,373 301.877,64	506.024

**\*\* Lungimile segmentelor sunt determinate în planul de proiecție Stereo 70 și sunt rotunjite la 1 milimetru.**

**\*\*\* Distanța dintre puncte este formată din segmente cumulate ce sunt mai mici decât valoarea 1 milimetru.**





**DATE DESPRE IMOBILUL NR. 2035**

Oficiul de Cadastru și Publicitate Imobiliară DOLJ  
Biroul de Cadastru și Publicitate Imobiliară Craiova

**A. Partea I. Descrierea imobilului**

TEREN Extravilan

Adresa: Jud. Dolj, T2/1 P67

Nr. Crt	Nr cadastral Nr. topografic	Suprafața* (mp)	Observații / Referințe
A1	33426	5.000	Sector cadastral:12 Teren neimprejmit;

**B. Partea II. Proprietari și acte**

Inscrieri privitoare la dreptul de proprietate și alte drepturi reale		Referințe
<b>22176 / 08/02/2022</b>		
Act Notarial nr. CONTRACT DE VANZARE AUT. 98, din 03/02/2022 emis de Vladioianu Teodora;		
B1	Intabulare, drept de PROPRIETATE, dobandit prin Conventie, cota actuala 1/1, cota initiala 1/1 1) <b>STAMIN ELENA</b>	A1
B2	se notează faptul că, urmare a transferului intrapatrimonial, imobilul face parte din patrimoniul de afecțiune al lui : STAMIN ELENA PERSOANA FIZICA AUTORIZATA	A1

**C. Partea III. SARCINI .**

Inscrieri privind dezmembramintele dreptului de proprietate, drepturi reale de garanție și sarcini	Referințe
NU SUNT	

## Anexa Nr. 1 La Partea I

## Teren

Nr cadastral	Suprafața (mp)*	Observații / Referințe
33426	5.000	

\* Suprafața este determinată în planul de proiecție Stereo 70.



## Date referitoare la teren

Crt	Categorie folosință	Intra vilan	Suprafața (mp)	Tarla	Parcelă	Nr. topo	Observații / Referințe
1	arabil	NU	5.000	2/1	67	-	

## Lungime Segmente

1) Valorile lungimilor segmentelor sunt obținute din proiecție în plan.

Punct început	X / Y	Punct sfârșit	X / Y	Lungime segment (** (m)
1	434.042,652 301.888,814	2	434.045,876 301.883,585	6.143
2	434.045,876 301.883,585	3	434.048,373 301.877,64	6.448
3	434.048,373 301.877,64	4	434.266,864 302.334,063	506.024
4	434.266,864 302.334,063	5	434.256,867 302.336,305	10.245
5	434.256,867 302.336,305	1	434.042,652 301.888,814	496.121

**\*\* Lungimile segmentelor sunt determinate în planul de proiecție Stereo 70 și sunt rotunjite la 1 milimetru.**

**\*\*\* Distanța dintre puncte este formată din segmente cumulate ce sunt mai mici decât valoarea 1 milimetru.**



**DATE DESPRE IMOBILUL NR. 2036**

Oficiul de Cadastru și Publicitate Imobiliară DOLJ  
Biroul de Cadastru și Publicitate Imobiliară Craiova

**A. Partea I. Descrierea imobilului**

TEREN Extravilan

Adresa: Jud. Dolj, T2/1 P67

Nr. Crt	Nr cadastral Nr. topografic	Suprafața* (mp)	Observații / Referințe
A1	30365	5.000	Sector cadastral:12 Teren neimprejmuit;

**B. Partea II. Proprietari și acte**

Inscrieri privitoare la dreptul de proprietate și alte drepturi reale		Referințe
<b>178971 / 26/09/2018</b>		
Act Notarial nr. 2711, din 25/09/2018 emis de Balaci Eugen (act notarial nr incheiere de rectificare aut nr 65 din 27.09.2018, emis de NP Balaci Eugen);		
B1	Intabulare, drept de PROPRIETATE, dobandit prin Conventie, cota actuala 1/1, cota initiala 1/1 1) ZMARANDACHE RETA MARGARETA 2) ZMARANDACHE DANIEL FLORIN	A1
B2	Se notează faptul că imobilul face parte din patrimoniul de afecțiune al lui : Zmarandache Daniel Florin Persoana Fizica Autorizata,	A1
Act Notarial nr. contractde ipoteca aut nr 2713, din 25/09/2018 emis de Balaci Eugen;		
B3	Se noteaza interdictiile de instrainare, inchiriere, construire, demolare, grevare 1) PROCREDIT BANK SA, CIF:14622194, Sucursala Craiova	A1
B4	se noteaza obligatia de a nu face in sensul notarii interdictiei de extindere, 1) PROCREDIT BANK SA, CIF:14622194, Sucursala Craiova	A1

**C. Partea III. SARCINI**

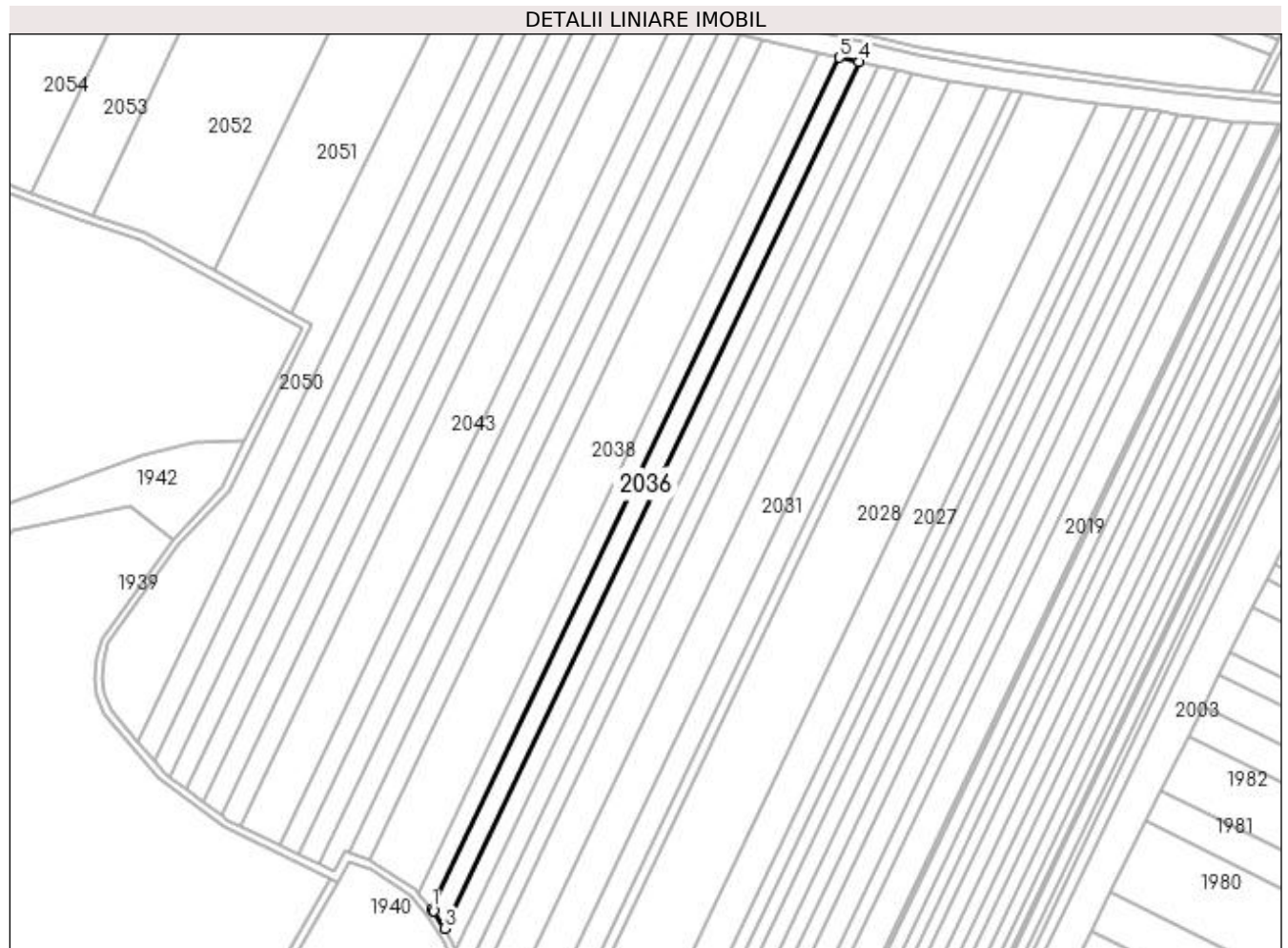
Inscrieri privind dezmembramintele dreptului de proprietate, drepturi reale de garanție și sarcini		Referințe
<b>178971 / 26/09/2018</b>		
Act Notarial nr. contractde ipoteca aut nr 2713, din 25/09/2018 emis de Balaci Eugen;		
C1	Intabulare, drept de IPOTECA, Valoare:714000 LEI+ celelalte obligatii de plata aferente creditului 1) PROCREDIT BANK SA, CIF:14622194, Sucursala Craiova	A1

## Anexa Nr. 1 La Partea I

## Teren

Nr cadastral	Suprafața (mp)*	Observații / Referințe
30365	5.000	

\* Suprafața este determinată în planul de proiecție Stereo 70.



## Date referitoare la teren

Crt	Categorie folosință	Intra vilan	Suprafața (mp)	Tarla	Parcelă	Nr. topo	Observații / Referințe
1	arabil	NU	5.000	2/1	67	-	

## Lungime Segmente

1) Valorile lungimilor segmentelor sunt obținute din proiecție în plan.

Punct început	X / Y	Punct sfârșit	X / Y	Lungime segment (** (m)
1	434.036,174 301.898,832	2	434.037,154 301.897,731	1.474
2	434.037,154 301.897,731	3	434.042,652 301.888,814	10.476
3	434.042,652 301.888,814	4	434.256,867 302.336,305	496.121
4	434.256,867 302.336,305	5	434.246,686 302.338,588	10.434
5	434.246,686 302.338,588	1	434.036,174 301.898,832	487.546

**\*\* Lungimile segmentelor sunt determinate în planul de proiecție Stereo 70 și sunt rotunjite la 1 milimetru.**

**\*\*\* Distanța dintre puncte este formată din segmente cumulate ce sunt mai mici decât valoarea 1 milimetru.**





**DATE DESPRE IMOBILUL NR. 2037**

Oficiul de Cadastru și Publicitate Imobiliară DOLJ  
Biroul de Cadastru și Publicitate Imobiliară Craiova

**A. Partea I. Descrierea imobilului**

TEREN Extravilan

Adresa: Jud. Dolj, T2/1 P67

Nr. Crt	Nr cadastral Nr. topografic	Suprafața* (mp)	Observații / Referințe
A1		5.000	Sector cadastral:12 Teren neimprejmuit;

**B. Partea II. Proprietari și acte**

Inscrieri privitoare la dreptul de proprietate și alte drepturi reale	Referințe
/	
Act Administrativ nr. TDP 296-2192, din 01/02/1994 emis de CJS DAPT DOLJ;	
B1	A1
Intabulare, drept de PROPRIETATE, dobandit prin Reconstituire, cota actuala 1/1, cota initiala 1/1 1) STANCIU DUMITRU, Lipsa CNP	

**C. Partea III. SARCINI .**

Inscrieri privind dezmembramintele dreptului de proprietate, drepturi reale de garanție și sarcini	Referințe
NU SUNT	

## Anexa Nr. 1 La Partea I

## Teren

Nr cadastral	Suprafața (mp)*	Observații / Referințe
	5.000	

\* Suprafața este determinată în planul de proiecție Stereo 70.



## Date referitoare la teren

Crt	Categorie folosință	Intra vilan	Suprafața (mp)	Tarla	Parcelă	Nr. topo	Observații / Referințe
1	arabil	NU	5.000	2/1	67	-	

## Lungime Segmente

1) Valorile lungimilor segmentelor sunt obținute din proiecție în plan.

Punct început	X / Y	Punct sfârșit	X / Y	Lungime segment (** (m)
1	434.028,731 301.907,199	2	434.036,174 301.898,832	11.198
2	434.036,174 301.898,832	3	434.246,686 302.338,588	487.546
3	434.246,686 302.338,588	4	434.240,062 302.340,073	6.788
4	434.240,062 302.340,073	5	434.236,354 302.340,919	3.803
5	434.236,354 302.340,919	1	434.028,731 301.907,199	480.854

**\*\* Lungimile segmentelor sunt determinate în planul de proiecție Stereo 70 și sunt rotunjite la 1 milimetru.**

**\*\*\* Distanța dintre puncte este formată din segmente cumulate ce sunt mai mici decât valoarea 1 milimetru.**



**DATE DESPRE IMOBILUL NR. 2038**

Oficiul de Cadastru și Publicitate Imobiliară DOLJ  
 Biroul de Cadastru și Publicitate Imobiliară Craiova

**A. Partea I. Descrierea imobilului**

TEREN Extravilan

Adresa: Jud. Dolj, T2/1 P68

Nr. Crt	Nr cadastral Nr. topografic	Suprafața* (mp)	Observații / Referințe
A1		14.200	Sector cadastral:12 Teren neimprejmuit; În TDP a fost înscris în mod eronat T2, corect fiind T2/1

**B. Partea II. Proprietari și acte**

Inscrieri privitoare la dreptul de proprietate și alte drepturi reale		Referințe
/		
Act Administrativ nr. TDP 17759, din 27/08/2013 emis de CJSAPT DOLJ;		
B1	Intabulare, drept de PROPRIETATE, dobandit prin Reconstituire, cota actuala 1/1, cota initiala 1/1 1) <b>CEAUȘ GEORGETA</b> 2) <b>PRECUPEȚU MARIN</b> 3) <b>PRECUPEȚU GHEORGHE</b> 4) <b>PRECUPEȚU ION</b>	A1

**C. Partea III. SARCINI .**

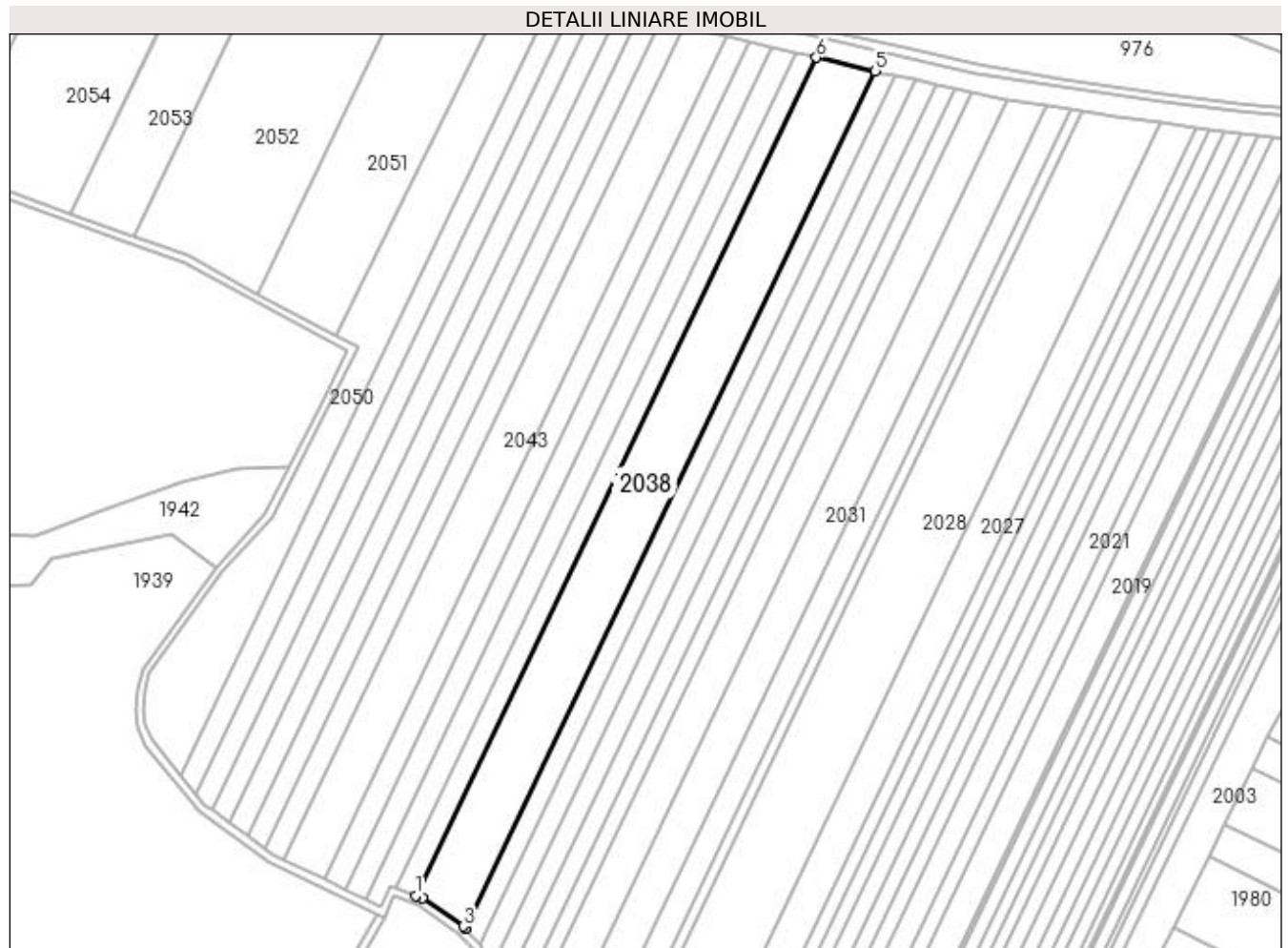
Inscrieri privind dezmembramintele dreptului de proprietate, drepturi reale de garanție și sarcini	Referințe
NU SUNT	

## Anexa Nr. 1 La Partea I

## Teren

Nr cadastral	Suprafața (mp)*	Observații / Referințe
	14.200	În TDP a fost înscris în mod eronat T2, corect fiind T2/1

\* Suprafața este determinată în planul de proiecție Stereo 70.



## Date referitoare la teren

Crt	Categorie folosință	Intra vilan	Suprafața (mp)	Tarla	Parcelă	Nr. topo	Observații / Referințe
1	arabil	NU	14.200	2/1	68	-	

## Lungime Segmente

1) Valorile lungimilor segmentelor sunt obținute din proiecție în plan.

Punct început	X / Y	Punct sfârșit	X / Y	Lungime segment (** (m)
1	434.003,54 301.923,835	2	434.007,177 301.922,431	3.899
2	434.007,177 301.922,431	3	434.027,699 301.908,358	24.884
3	434.027,699 301.908,358	4	434.028,731 301.907,199	1.552
4	434.028,731 301.907,199	5	434.236,354 302.340,919	480.854
5	434.236,354 302.340,919	6	434.206,464 302.347,74	30.658

Punct început	X / Y	Punct sfârşit	X / Y	Lungime segment (** (m)
6	434.206,464 302.347,74	1	434.003,54 301.923,835	469.972

\*\* Lungimile segmentelor sunt determinate în planul de proiecţie Stereo 70 şi sunt rotunjite la 1 milimetru.

\*\*\* Distanţa dintre puncte este formată din segmente cumulate ce sunt mai mici decât valoarea 1 milimetru.





**DATE DESPRE IMOBILUL NR. 2039**

Oficiul de Cadastru și Publicitate Imobiliară DOLJ  
Biroul de Cadastru și Publicitate Imobiliară Craiova

**A. Partea I. Descrierea imobilului**

TEREN Extravilan

Adresa: Jud. Dolj, TARLAUA 2/1, PARCELA 69

Nr. Crt	Nr cadastral Nr. topografic	Suprafața* (mp)	Observații / Referințe
A1	30322	5.000	Sector cadastral:12 Teren neimprejmut;

**B. Partea II. Proprietari și acte**

Inscrieri privitoare la dreptul de proprietate și alte drepturi reale		Referințe
<b>179018 / 26/09/2018</b>		
Act Notarial nr. 2712, din 25/09/2018 emis de Balaci Eugen (incheiere de rectificare nr 65/2018 NP Balaci Eugen);		
B1	Intabulare, drept de PROPRIETATE, dobandit prin Conventie, cota actuala 1/1, cota initiala 1/1 1) ZMARANDACHE RETA MARGARETA 2) ZMARANDACHE DANIEL FLORIN	A1
B2	Se notează faptul că imobilul face parte din patrimoniul de afecțaiune al lui : ZMARANDACHE DANIEL FLORIN PERSOANA FIZICA AUTORIZATA	A1
Act Notarial nr. CONTRACT DE IPOTECA AUT 2713, din 25/09/2018 emis de Balaci Eugen;		
B3	se noteaza interdictiile de înstrăinare, construire, demolare, inchiriere, grevare 1) PROCREDIT BANK SA, CIF:14622194	A1
B4	se noteaza interdictia de extindere in favoarea lui 1) PROCREDIT BANK SA, CIF:14622194	A1

**C. Partea III. SARCINI**

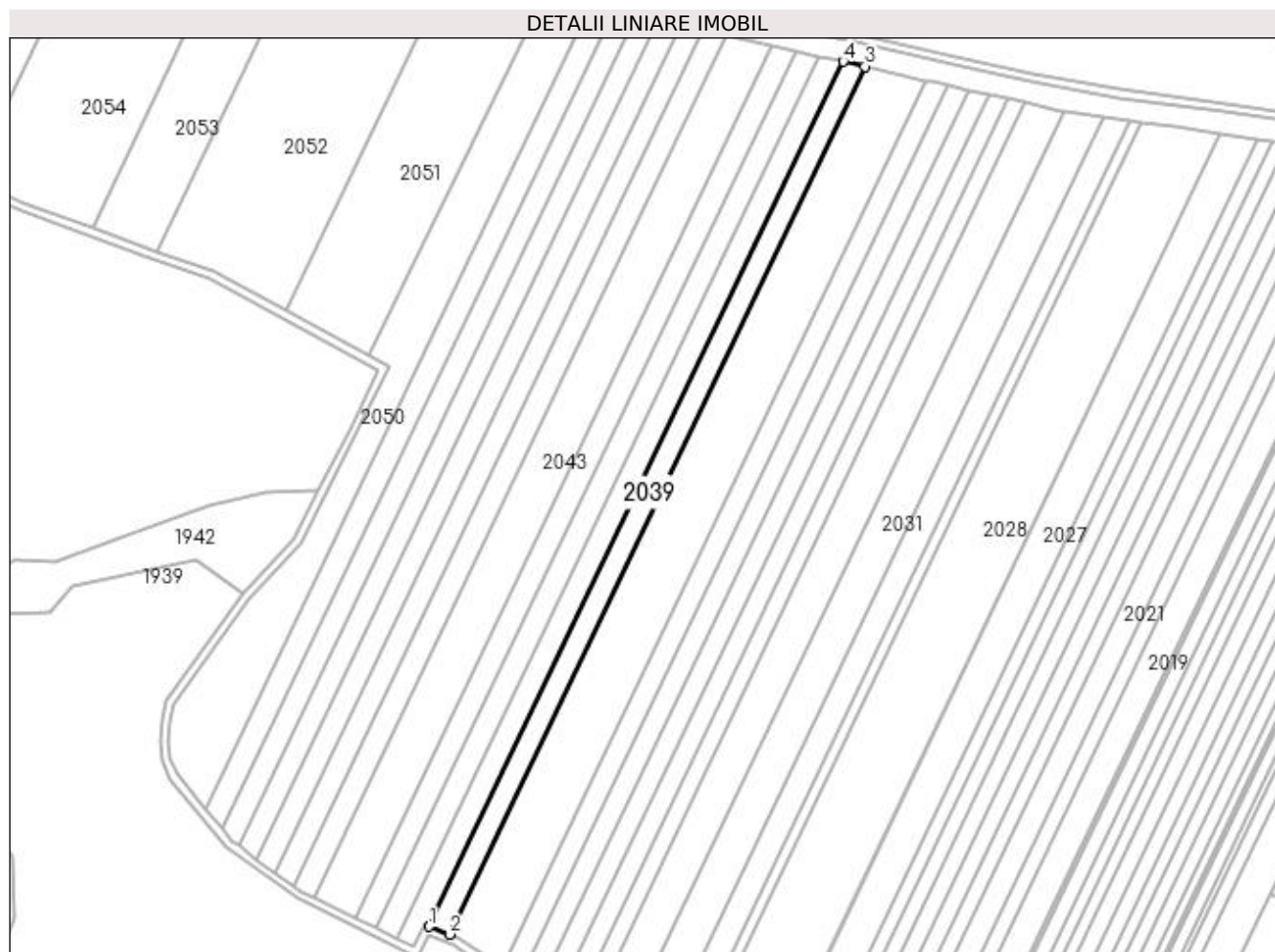
Inscrieri privind dezmembramintele dreptului de proprietate, drepturi reale de garanție și sarcini		Referințe
<b>179018 / 26/09/2018</b>		
Act Notarial nr. CONTRACT DE IPOTECA AUT 2713, din 25/09/2018 emis de Balaci Eugen;		
C1	Intabulare, drept de IPOTECA, Valoare:714000 LEIși celelalte obligatii de plata aferente creditului 1) PROCREDIT BANK SA, CIF:14622194	A1

## Anexa Nr. 1 La Partea I

## Teren

Nr cadastral	Suprafața (mp)*	Observații / Referințe
30322	5.000	

\* Suprafața este determinată în planul de proiecție Stereo 70.



## Date referitoare la teren

Crt	Categorie folosință	Intra vilan	Suprafața (mp)	Tarla	Parcelă	Nr. topo	Observații / Referințe
1	arabil	NU	5.000	2/1	69	-	

## Lungime Segmente

1) Valorile lungimilor segmentelor sunt obținute din proiecție în plan.

Punct început	X / Y	Punct sfârșit	X / Y	Lungime segment (** (m)
1	433.993,568 301.927,686	2	434.003,54 301.923,835	10.69
2	434.003,54 301.923,835	3	434.206,464 302.347,74	469.972
3	434.206,464 302.347,74	4	434.195,813 302.350,171	10.925
4	434.195,813 302.350,171	1	433.993,568 301.927,686	468.398

**\*\* Lungimile segmentelor sunt determinate în planul de proiecție Stereo 70 și sunt rotunjite la 1 milimetru.**

**\*\*\* Distanța dintre puncte este formată din segmente cumulate ce sunt mai mici decât valoarea 1 milimetru.**



**DATE DESPRE IMOBILUL NR. 2040**

Oficiul de Cadastru și Publicitate Imobiliară DOLJ  
Biroul de Cadastru și Publicitate Imobiliară Craiova

**A. Partea I. Descrierea imobilului**

TEREN Extravilan

Adresa: Jud. Dolj, T2/1 P70

Nr. Crt	Nr cadastral Nr. topografic	Suprafața* (mp)	Observații / Referințe
A1		5.500	Sector cadastral:12 Teren neimprejmuit;

**B. Partea II. Proprietari și acte**

Inscrieri privitoare la dreptul de proprietate și alte drepturi reale		Referințe
/		
Act Administrativ nr. TDP 950-59538, din 28/02/1995 emis de CJSAPT DOLJ;		
B1	Intabulare, drept de PROPRIETATE, dobândit prin Reconstituire, cota actuala 1/1, cota initiala 1/1 1) <b>NICOLAE ILIE</b> , Lipsa CNP 2) <b>BOTOG ELEONORA</b> , Lipsa CNP 3) <b>NICOLAE ION</b> , Lipsa CNP	A1

**C. Partea III. SARCINI .**

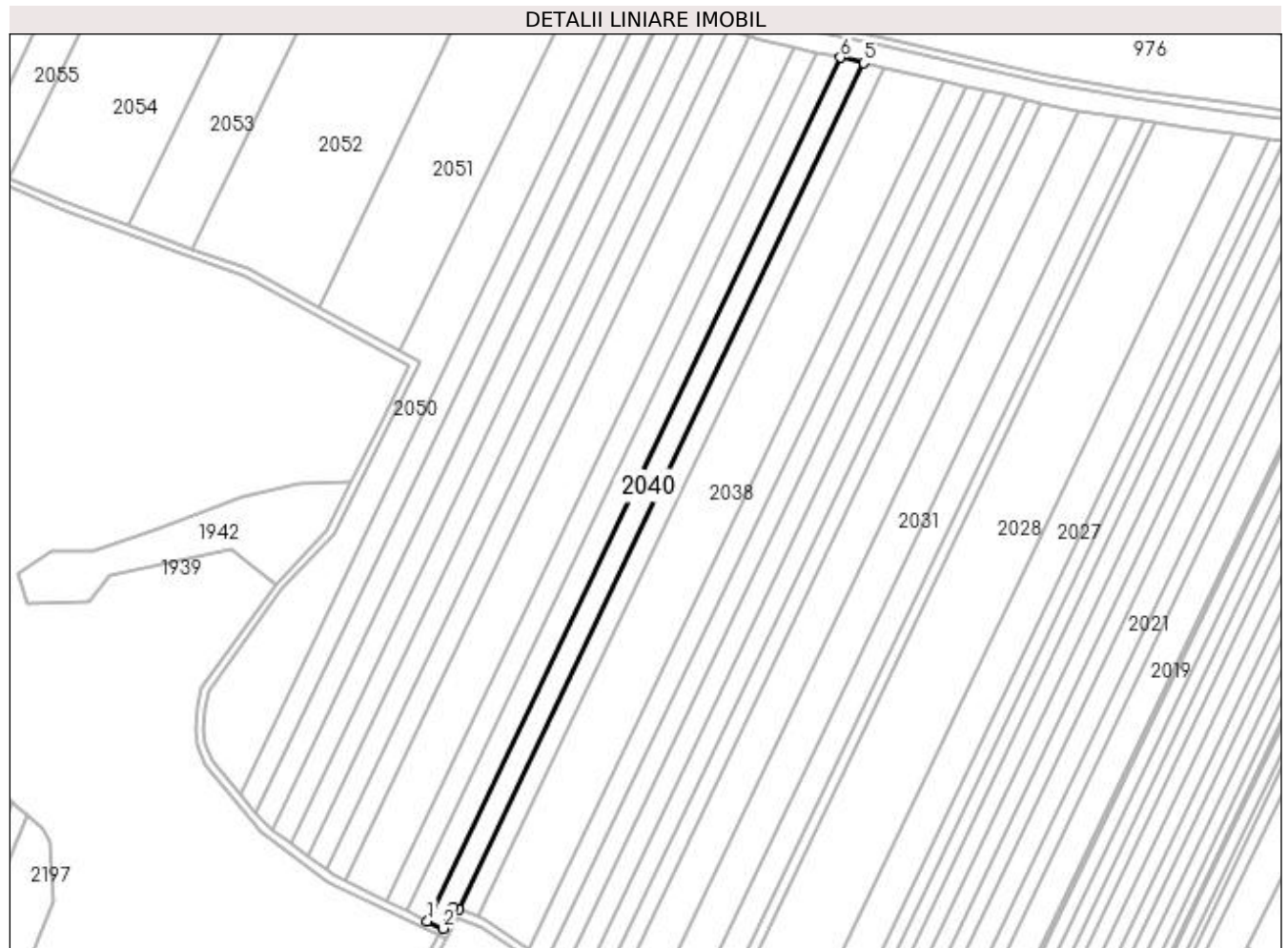
Inscrieri privind dezmembramintele dreptului de proprietate, drepturi reale de garanție și sarcini	Referințe
NU SUNT	

## Anexa Nr. 1 La Partea I

## Teren

Nr cadastral	Suprafața (mp)*	Observații / Referințe
	5.500	

\* Suprafața este determinată în planul de proiecție Stereo 70.



## Date referitoare la teren

Crt	Categorie folosință	Intra vilan	Suprafața (mp)	Tarla	Parcelă	Nr. topo	Observații / Referințe
1	arabil	NU	5.500	2/1	70	-	

## Lungime Segmente

1) Valorile lungimilor segmentelor sunt obținute din proiecție în plan.

Punct început	X / Y	Punct sfârșit	X / Y	Lungime segment (** (m)
1	433.977,959 301.921,823	2	433.985,74 301.918,034	8.655
2	433.985,74 301.918,034	3	433.991,07 301.928,651	11.88
3	433.991,07 301.928,651	4	433.993,568 301.927,686	2.678
4	433.993,568 301.927,686	5	434.195,813 302.350,171	468.398
5	434.195,813 302.350,171	6	434.184,271 302.352,805	11.839

Punct început	X / Y	Punct sfârșit	X / Y	Lungime segment (** (m)
6	434.184,271 302.352,805	1	433.977,959 301.921,823	477.818

\*\* Lungimile segmentelor sunt determinate în planul de proiecție Stereo 70 și sunt rotunjite la 1 milimetru.

\*\*\* Distanța dintre puncte este formată din segmente cumulate ce sunt mai mici decât valoarea 1 milimetru.





**DATE DESPRE IMOBILUL NR. 2041**

Oficiul de Cadastru și Publicitate Imobiliară DOLJ  
Biroul de Cadastru și Publicitate Imobiliară Craiova

**A. Partea I. Descrierea imobilului**

TEREN Extravilan

Adresa: Jud. Dolj, T2/1 P71

Nr. Crt	Nr cadastral Nr. topografic	Suprafața* (mp)	Observații / Referințe
A1		5.500	Sector cadastral:12 Teren neimprejmut;

**B. Partea II. Proprietari și acte**

Inscrieri privitoare la dreptul de proprietate și alte drepturi reale	Referințe
/	
Act Administrativ nr. TDP 950-59538, din 28/02/1995 emis de CJSAPT DOLJ;	
B1	A1
Intabulare, drept de PROPRIETATE, dobândit prin Reconstituire, cota actuala 1/1, cota initiala 1/1	
1) <b>NICOLAE ILIE</b> , Lipsa CNP	
2) <b>BOTOG ELEONORA</b> , Lipsa CNP	
3) <b>NICOLAE ION</b> , Lipsa CNP	

**C. Partea III. SARCINI .**

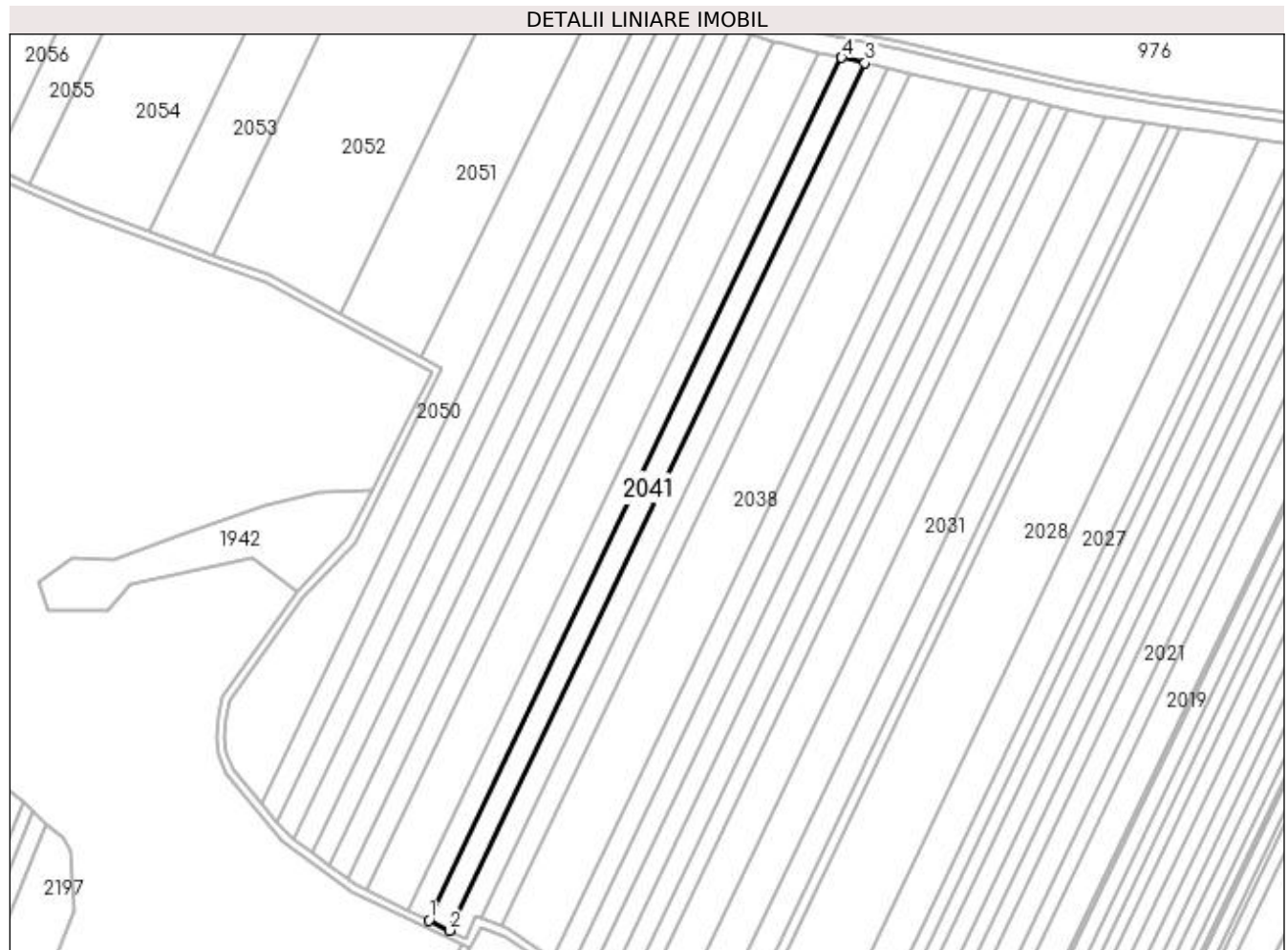
Inscrieri privind dezmembramintele dreptului de proprietate, drepturi reale de garanție și sarcini	Referințe
NU SUNT	

## Anexa Nr. 1 La Partea I

## Teren

Nr cadastral	Suprafața (mp)*	Observații / Referințe
	5.500	

\* Suprafața este determinată în planul de proiecție Stereo 70.



## Date referitoare la teren

Crt	Categorie folosință	Intra vilan	Suprafața (mp)	Tarla	Parcelă	Nr. topo	Observații / Referințe
1	arabil	NU	5.500	2/1	71	-	

## Lungime Segmente

1) Valorile lungimilor segmentelor sunt obținute din proiecție în plan.

Punct început	X / Y	Punct sfârșit	X / Y	Lungime segment (** (m)
1	433.967,58 301.926,877	2	433.977,959 301.921,823	11.544
2	433.977,959 301.921,823	3	434.184,271 302.352,805	477.818
3	434.184,271 302.352,805	4	434.172,734 302.355,438	11.834
4	434.172,734 302.355,438	1	433.967,58 301.926,877	475.134

**\*\* Lungimile segmentelor sunt determinate în planul de proiecție Stereo 70 și sunt rotunjite la 1 milimetru.**

**\*\*\* Distanța dintre puncte este formată din segmente cumulate ce sunt mai mici decât valoarea 1 milimetru.**



**DATE DESPRE IMOBILUL NR. 2042**

Oficiul de Cadastru și Publicitate Imobiliară DOLJ  
Biroul de Cadastru și Publicitate Imobiliară Craiova

**A. Partea I. Descrierea imobilului**

TEREN Extravilan

Adresa: Jud. Dolj, T2/1 P72

Nr. Crt	Nr cadastral Nr. topografic	Suprafața* (mp)	Observații / Referințe
A1		5.500	Sector cadastral:12 Teren neimprejmuit;

**B. Partea II. Proprietari și acte**

Inscrieri privitoare la dreptul de proprietate și alte drepturi reale	Referințe
/	
Act Administrativ nr. TDP 950-59538, din 28/02/1995 emis de CJSAPT DOLJ;	
B1	A1
Intabulare, drept de PROPRIETATE, dobândit prin Reconstituire, cota actuala 1/1, cota initiala 1/1	
1) <b>NICOLAE ILIE</b> , Lipsa CNP	
2) <b>BOTOG ELEONORA</b> , Lipsa CNP	
3) <b>NICOLAE ION</b> , Lipsa CNP	

**C. Partea III. SARCINI .**

Inscrieri privind dezmembramintele dreptului de proprietate, drepturi reale de garanție și sarcini	Referințe
NU SUNT	

## Anexa Nr. 1 La Partea I

## Teren

Nr cadastral	Suprafața (mp)*	Observații / Referințe
	5.500	

\* Suprafața este determinată în planul de proiecție Stereo 70.



## Date referitoare la teren

Crt	Categorie folosință	Intra vilan	Suprafața (mp)	Tarla	Parcelă	Nr. topo	Observații / Referințe
1	arabil	NU	5.500	2/1	72	-	

## Lungime Segmente

1) Valorile lungimilor segmentelor sunt obținute din proiecție în plan.

Punct început	X / Y	Punct sfârșit	X / Y	Lungime segment (** (m)
1	433.957,143 301.931,96	2	433.967,58 301.926,877	11.609
2	433.967,58 301.926,877	3	434.172,734 302.355,438	475.134
3	434.172,734 302.355,438	4	434.161,131 302.358,086	11.901
4	434.161,131 302.358,086	1	433.957,143 301.931,96	472.435

**\*\* Lungimile segmentelor sunt determinate în planul de proiecție Stereo 70 și sunt rotunjite la 1 milimetru.**

**\*\*\* Distanța dintre puncte este formată din segmente cumulate ce sunt mai mici decât valoarea 1 milimetru.**





**DATE DESPRE IMOBILUL NR. 2043**

Oficiul de Cadastru și Publicitate Imobiliară DOLJ  
Biroul de Cadastru și Publicitate Imobiliară Craiova

**A. Partea I. Descrierea imobilului**

TEREN Extravilan

Adresa: Jud. Dolj, T2/1 P73

Nr. Crt	Nr cadastral Nr. topografic	Suprafața* (mp)	Observații / Referințe
A1		10.500	Sector cadastral:12 Teren neimprejmuit;

**B. Partea II. Proprietari și acte**

Inscrieri privitoare la dreptul de proprietate și alte drepturi reale	Referințe
/	
Act Administrativ nr. TDP 608-15093, din 22/09/1995 emis de CJSAPT DOLJ;	
B1	A1
Intabulare, drept de PROPRIETATE, dobândit prin Reconstituire, cota actuala 1/1, cota initiala 1/1 1) <b>MOCANU VALERICA</b> , Lipsa CNP	

**C. Partea III. SARCINI .**

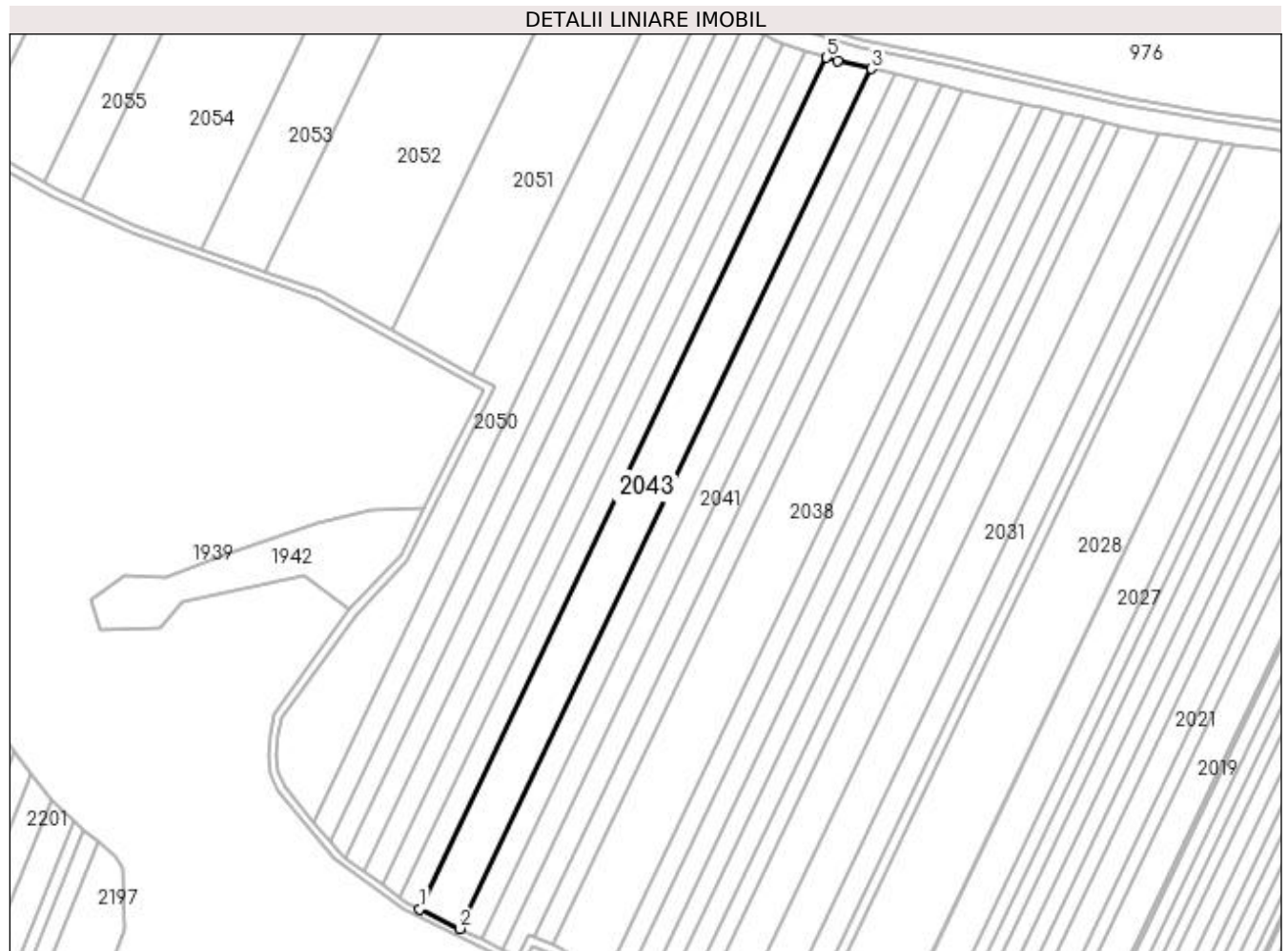
Inscrieri privind dezmembramintele dreptului de proprietate, drepturi reale de garanție și sarcini	Referințe
NU SUNT	

## Anexa Nr. 1 La Partea I

## Teren

Nr cadastral	Suprafața (mp)*	Observații / Referințe
	10.500	

\* Suprafața este determinată în planul de proiecție Stereo 70.



## Date referitoare la teren

Crt	Categorie folosință	Intra vilan	Suprafața (mp)	Tarla	Parcelă	Nr. topo	Observații / Referințe
1	arabil	NU	10.500	2/1	73	-	

## Lungime Segmente

1) Valorile lungimilor segmentelor sunt obținute din proiecție în plan.

Punct început	X / Y	Punct sfârșit	X / Y	Lungime segment (** (m)
1	433.937,053 301.941,743	2	433.957,143 301.931,96	22.345
2	433.957,143 301.931,96	3	434.161,131 302.358,086	472.435
3	434.161,131 302.358,086	4	434.144,433 302.361,897	17.127
4	434.144,433 302.361,897	5	434.139,03 302.363,668	5.686
5	434.139,03 302.363,668	1	433.937,053 301.941,743	467.777

**\*\* Lungimile segmentelor sunt determinate în planul de proiecție Stereo 70 și sunt rotunjite la 1 milimetru.**

**\*\*\* Distanța dintre puncte este formată din segmente cumulate ce sunt mai mici decât valoarea 1 milimetru.**



**DATE DESPRE IMOBILUL NR. 2044**

Oficiul de Cadastru și Publicitate Imobiliară DOLJ  
Biroul de Cadastru și Publicitate Imobiliară Craiova

**A. Partea I. Descrierea imobilului**

TEREN Extravilan

Adresa: Jud. Dolj, T2/1 P74

Nr. Crt	Nr cadastral Nr. topografic	Suprafața* (mp)	Observații / Referințe
A1	31903	5.330	Sector cadastral:12 Teren neimprejmuit;

**B. Partea II. Proprietari și acte**

Inscrieri privitoare la dreptul de proprietate și alte drepturi reale		Referințe
<b>178767 / 26/09/2018</b>		
Act Notarial nr. 2711, din 25/09/2018 emis de Balaci Eugen (act notarial nr incheiere de rectificare 65 din 27.09.2018, emis de NP BALACI E);		
B1	Intabulare, drept de PROPRIETATE, dobandit prin Conventie, cota actuala 1/1, cota initiala 1/1 1) ZMARANDACHE RETA MARGARETA 2) ZMARANDACHE DANIEL FLORIN	A1
B2	Se notează faptul că, imobilul face parte din patrimoniul de afectatiune al lui : ZMARANDACHE DANIEL FLORIN PERSOANA FIZICA AUTORIZATA	A1
Act Notarial nr. Contract de ipoteca nr. 2713, din 25/09/2018 emis de Balaci Eugen;		
B3	Se noteaza interdictiile de instrainare, demolare, construire, inchiriere in favoarea PROCREDIT BANK SA	A1
B4	Se noteaza interdctia de extindere in favoarea PROCREDIT BANK SA	A1
<b>184013 / 02/10/2018</b>		
Act Notarial nr. CONTRACT DE IPOTECA NR 2713, din 25/09/2018 emis de Balaci Eugen (act notarial nr INCHEIERE RECTIFICARE NR 65 din 27.09.2018, emis de Balaci Eugen);		
B5	Se noteaza interdictia de grevare 1) PROCREDIT BANK SA, CIF:99999999999999, Lipsa CUI	A1

**C. Partea III. SARCINI**

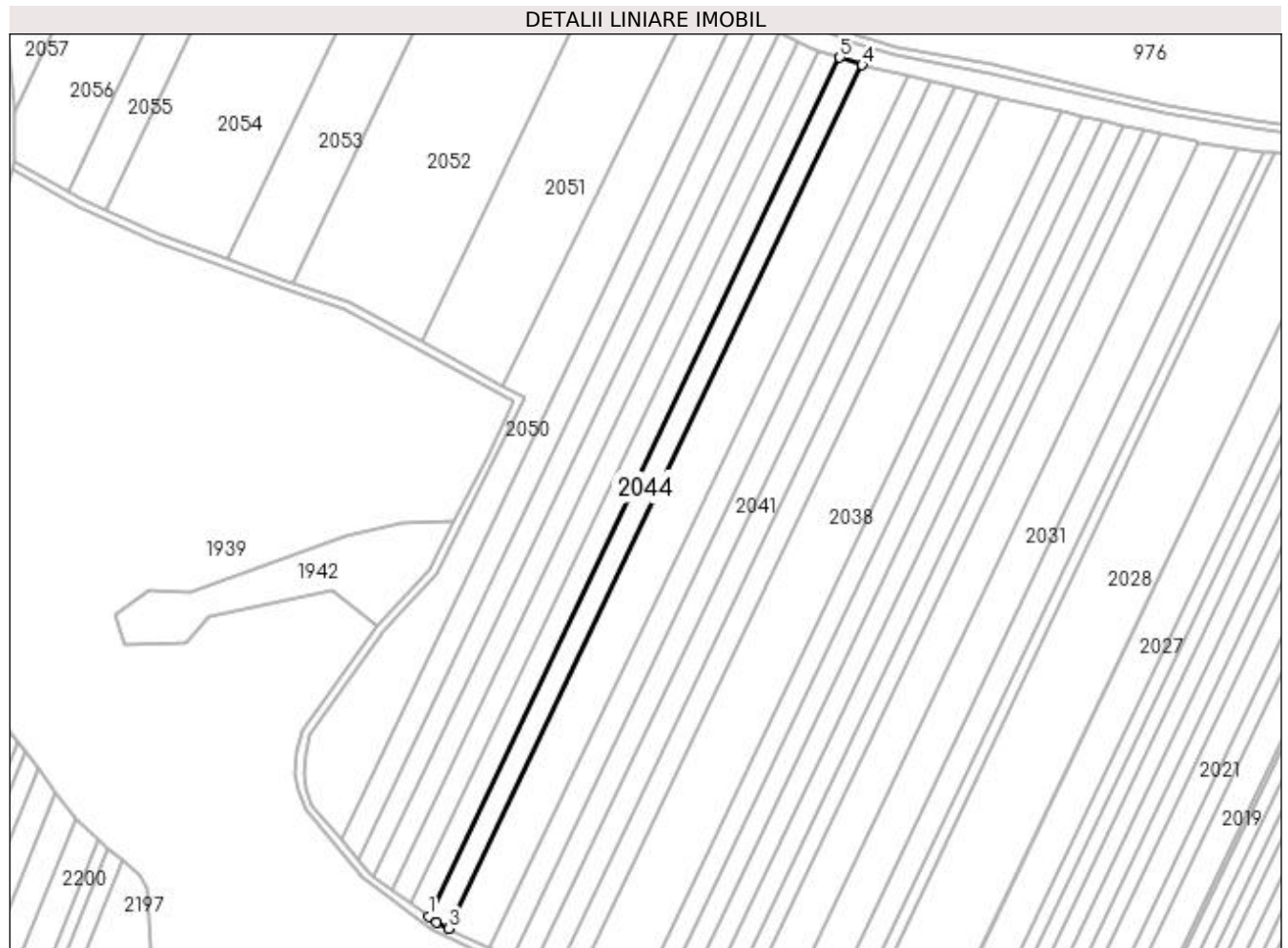
Inscrieri privind dezmembramintele dreptului de proprietate, drepturi reale de garanție și sarcini		Referințe
<b>178767 / 26/09/2018</b>		
Act Notarial nr. Contract de ipoteca nr. 2713, din 25/09/2018 emis de Balaci Eugen;		
C1	Intabulare, drept de IPOTECA, Valoare:714000 LEIsi celelalte obligatii de plata aferente creditului 1) PROCREDIT BANK SA, CIF:14622194	A1

## Anexa Nr. 1 La Partea I

## Teren

Nr cadastral	Suprafața (mp)*	Observații / Referințe
31903	5.330	

\* Suprafața este determinată în planul de proiecție Stereo 70.



## Date referitoare la teren

Crt	Categorie folosință	Intra vilan	Suprafața (mp)	Tarla	Parcelă	Nr. topo	Observații / Referințe
1	arabil	NU	5.330	2/1	74	-	

## Lungime Segmente

1) Valorile lungimilor segmentelor sunt obținute din proiecție în plan.

Punct început	X / Y	Punct sfârșit	X / Y	Lungime segment (** (m)
1	433.927,146 301.947,489	2	433.930,837 301.944,77	4.584
2	433.930,837 301.944,77	3	433.937,053 301.941,743	6.914
3	433.937,053 301.941,743	4	434.139,03 302.363,668	467.777
4	434.139,03 302.363,668	5	434.128,089 302.367,255	11.514
5	434.128,089 302.367,255	1	433.927,146 301.947,489	465.383

**\*\* Lungimile segmentelor sunt determinate în planul de proiecție Stereo 70 și sunt rotunjite la 1 milimetru.**

**\*\*\* Distanța dintre puncte este formată din segmente cumulate ce sunt mai mici decât valoarea 1 milimetru.**





**DATE DESPRE IMOBILUL NR. 2045**

Oficiul de Cadastru și Publicitate Imobiliară DOLJ  
Biroul de Cadastru și Publicitate Imobiliară Craiova

**A. Partea I. Descrierea imobilului**

TEREN Extravilan

Adresa: Jud. Dolj, T2/1 P76

Nr. Crt	Nr cadastral Nr. topografic	Suprafața* (mp)	Observații / Referințe
A1		5.000	Sector cadastral:12 Teren neimprejmuit;

**B. Partea II. Proprietari și acte**

Inscrieri privitoare la dreptul de proprietate și alte drepturi reale		Referințe
/		
Act Administrativ nr. TDP 1476, din 22/03/2003 emis de CJSAPT DOLJ;		
B1	Intabulare, drept de PROPRIETATE, dobândit prin Reconstituire, cota actuala 1/1, cota initiala 1/1 1) OANCEA RADA, Lipsa CNP 2) OLLA ECATERINA, Lipsa CNP 3) CIOCIOI ILIE, Lipsa CNP 4) ION FLOAREA, Lipsa CNP 5) CIOCIOI ECATERINA, Lipsa CNP	A1

**C. Partea III. SARCINI .**

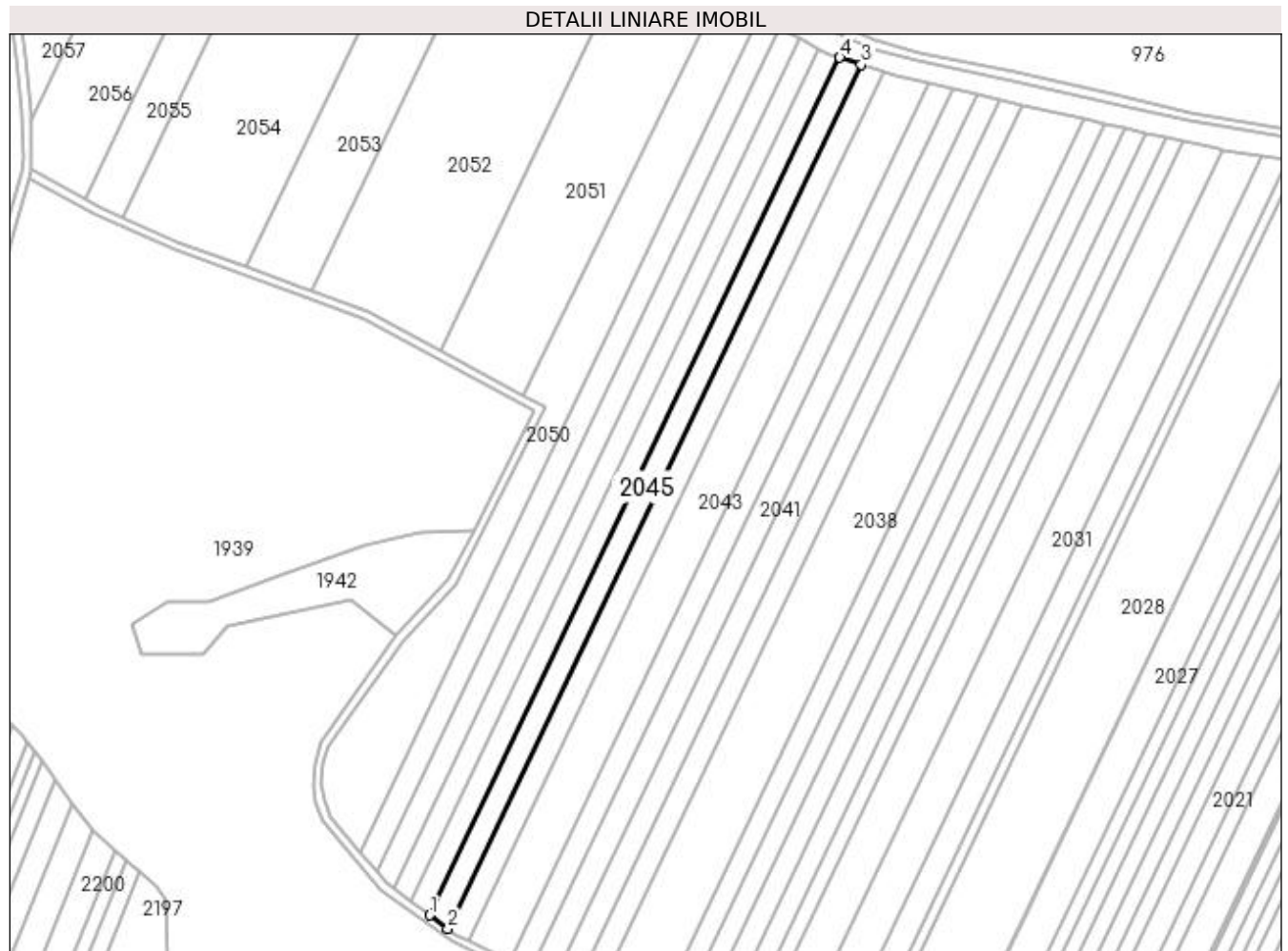
Inscrieri privind dezmembramentele dreptului de proprietate, drepturi reale de garanție și sarcini	Referințe
NU SUNT	

## Anexa Nr. 1 La Partea I

## Teren

Nr cadastral	Suprafața (mp)*	Observații / Referințe
	5.000	

\* Suprafața este determinată în planul de proiecție Stereo 70.



## Date referitoare la teren

Crt	Categorie folosință	Intravilan	Suprafața (mp)	Tarla	Parcelă	Nr. topo	Observații / Referințe
1	arabil	NU	5.000	2/1	76	-	

## Lungime Segmente

1) Valorile lungimilor segmentelor sunt obținute din proiecție în plan.

Punct început	X / Y	Punct sfârșit	X / Y	Lungime segment (** (m)
1	433.918,308 301.954,002	2	433.927,146 301.947,489	10.979
2	433.927,146 301.947,489	3	434.128,089 302.367,255	465.383
3	434.128,089 302.367,255	4	434.117,755 302.370,643	10.875
4	434.117,755 302.370,643	1	433.918,308 301.954,002	461.919

**\*\* Lungimile segmentelor sunt determinate în planul de proiecție Stereo 70 și sunt rotunjite la 1 milimetru.**

**\*\*\* Distanța dintre puncte este formată din segmente cumulate ce sunt mai mici decât valoarea 1 milimetru.**



**DATE DESPRE IMOBILUL NR. 2046**

Oficiul de Cadastru și Publicitate Imobiliară DOLJ  
Biroul de Cadastru și Publicitate Imobiliară Craiova

**A. Partea I. Descrierea imobilului**

TEREN Extravilan

Adresa: Jud. Dolj, T2/1 P77

Nr. Crt	Nr cadastral Nr. topografic	Suprafața* (mp)	Observații / Referințe
A1		5.000	Sector cadastral:12 Teren neimpregmuit;

**B. Partea II. Proprietari și acte**

Inscrieri privitoare la dreptul de proprietate și alte drepturi reale	Referințe
/	
Act Administrativ nr. TDP 945-59538, din 27/02/1995 emis de CJSAPT DOLJ;	
B1	A1
Intabulare, drept de PROPRIETATE, dobândit prin Reconstituire, cota actuala 1/1, cota initiala 1/1 1) GRUIA ION, Lipsa CNP	

**C. Partea III. SARCINI .**

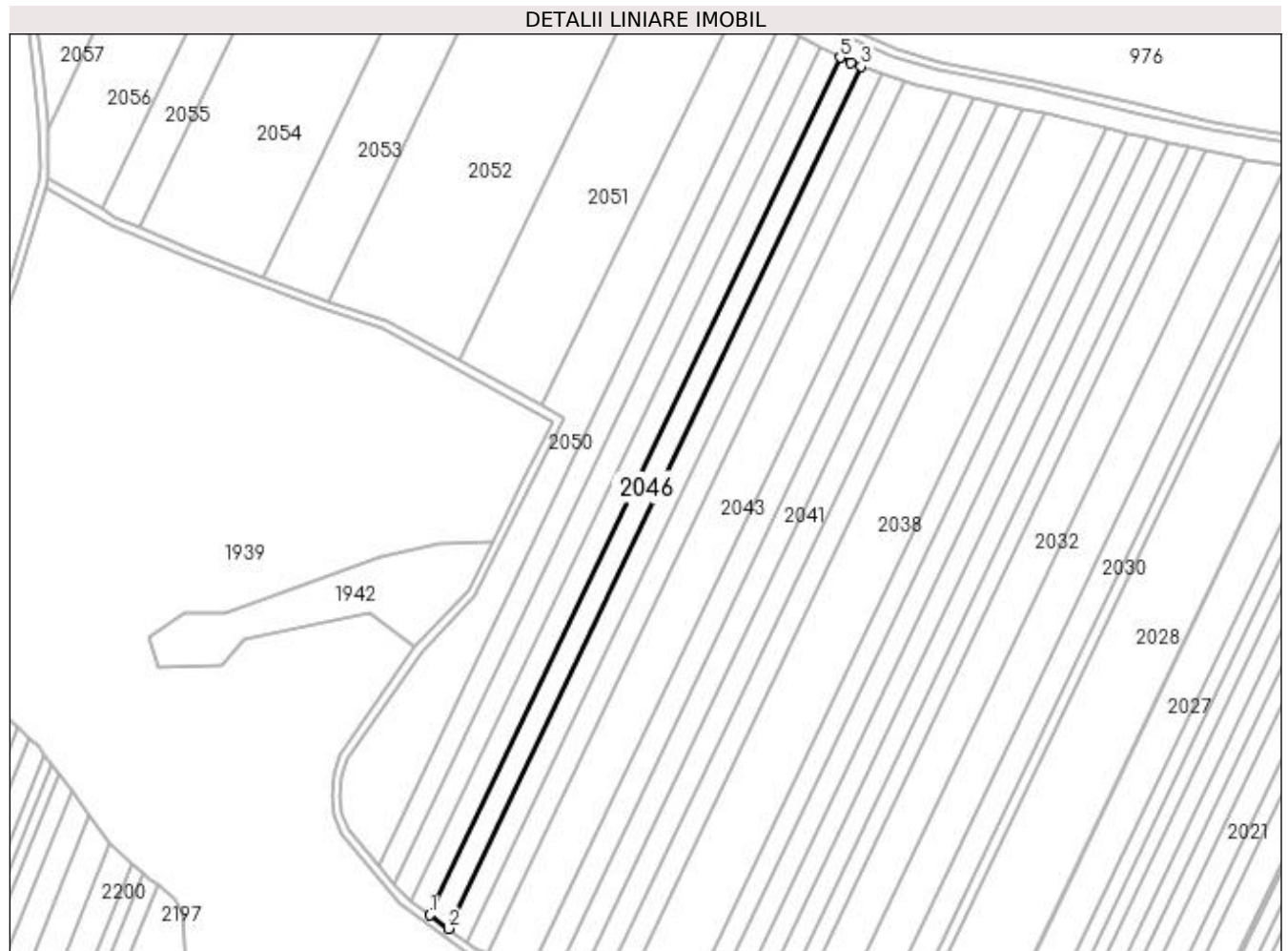
Inscrieri privind dezmembramintele dreptului de proprietate, drepturi reale de garanție și sarcini	Referințe
NU SUNT	

## Anexa Nr. 1 La Partea I

## Teren

Nr cadastral	Suprafața (mp)*	Observații / Referințe
	5.000	

\* Suprafața este determinată în planul de proiecție Stereo 70.



## Date referitoare la teren

Crt	Categorie folosință	Intra vilan	Suprafața (mp)	Tarla	Parcelă	Nr. topo	Observații / Referințe
1	arabil	NU	5.000	2/1	77	-	

## Lungime Segmente

1) Valorile lungimilor segmentelor sunt obținute din proiecție în plan.

Punct început	X / Y	Punct sfârșit	X / Y	Lungime segment (** (m)
1	433.909,407 301.960,56	2	433.918,308 301.954,002	11.056
2	433.918,308 301.954,002	3	434.117,755 302.370,643	461.919
3	434.117,755 302.370,643	4	434.112,834 302.372,256	5.179
4	434.112,834 302.372,256	5	434.107,755 302.374,903	5.727
5	434.107,755 302.374,903	1	433.909,407 301.960,56	459.371

**\*\* Lungimile segmentelor sunt determinate în planul de proiecție Stereo 70 și sunt rotunjite la 1 milimetru.**

**\*\*\* Distanța dintre puncte este formată din segmente cumulate ce sunt mai mici decât valoarea 1 milimetru.**





**DATE DESPRE IMOBILUL NR. 2047**

Oficiul de Cadastru și Publicitate Imobiliară DOLJ  
Biroul de Cadastru și Publicitate Imobiliară Craiova

**A. Partea I. Descrierea imobilului**

TEREN Extravilan

Adresa: Jud. Dolj, T2/1 P77

Nr. Crt	Nr cadastral Nr. topografic	Suprafața* (mp)	Observații / Referințe
A1		5.000	Sector cadastral:12 Teren neimprejmuit;

**B. Partea II. Proprietari și acte**

Inscrieri privitoare la dreptul de proprietate și alte drepturi reale	Referințe
/	
Act Administrativ nr. TDP 774-9674, din 18/09/1997 emis de CJS DAPT DOLJ;	
B1	A1
Intabulare, drept de PROPRIETATE, dobândit prin Reconstituire, cota actuala 1/1, cota initiala 1/1 1) DUMITRU MARIN, Lipsa CNP	

**C. Partea III. SARCINI .**

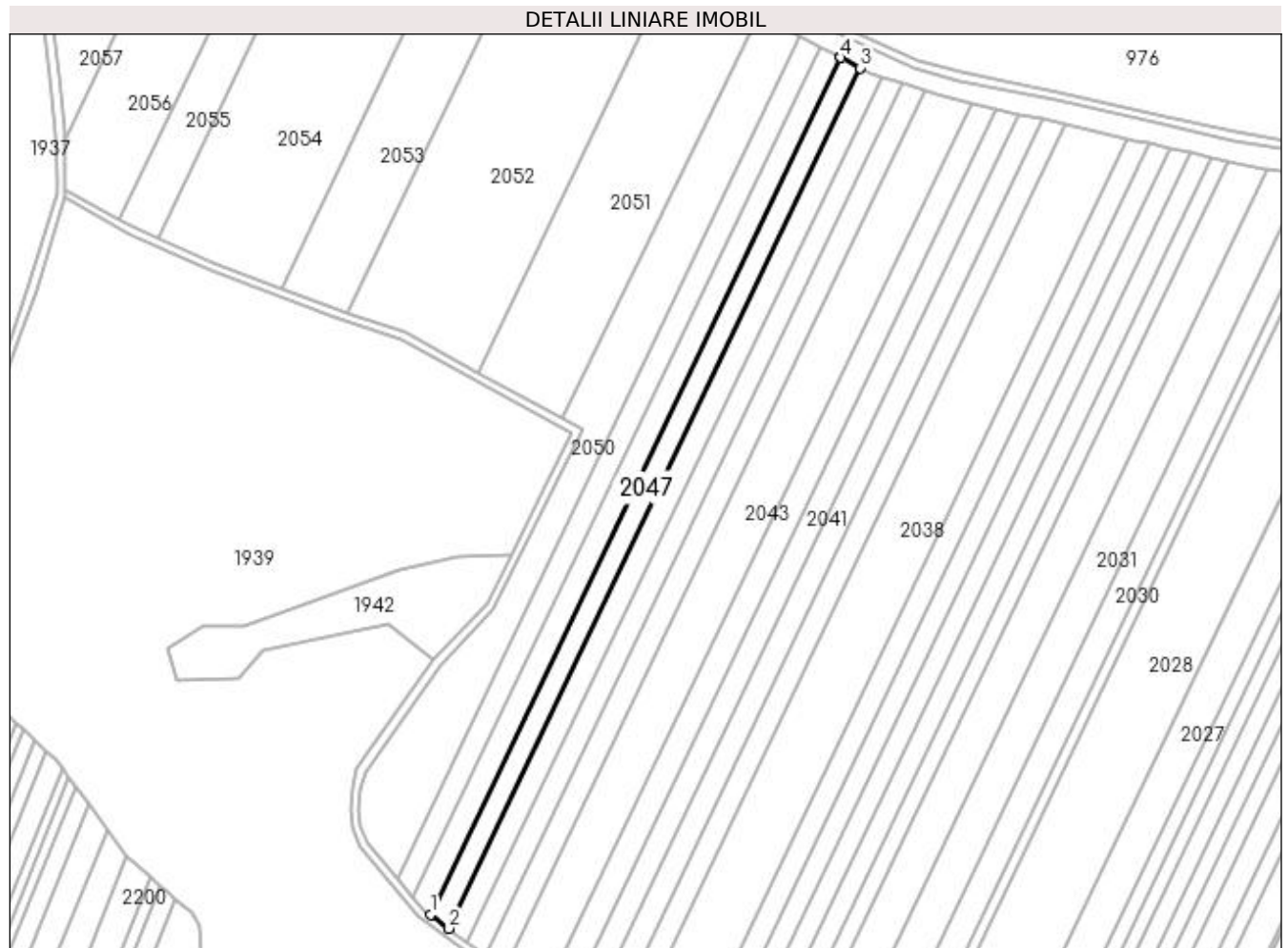
Inscrieri privind dezmembramintele dreptului de proprietate, drepturi reale de garanție și sarcini	Referințe
NU SUNT	

## Anexa Nr. 1 La Partea I

## Teren

Nr cadastral	Suprafața (mp)*	Observații / Referințe
	5.000	

\* Suprafața este determinată în planul de proiecție Stereo 70.



## Date referitoare la teren

Crt	Categorie folosință	Intra vilan	Suprafața (mp)	Tarla	Parcelă	Nr. topo	Observații / Referințe
1	arabil	NU	5.000	2/1	77	-	

## Lungime Segmente

1) Valorile lungimilor segmentelor sunt obținute din proiecție în plan.

Punct început	X / Y	Punct sfârșit	X / Y	Lungime segment (** (m)
1	433.900,47 301.967,145	2	433.909,407 301.960,56	11.101
2	433.909,407 301.960,56	3	434.107,755 302.374,903	459.371
3	434.107,755 302.374,903	4	434.098,132 302.379,918	10.851
4	434.098,132 302.379,918	5	434.098,079 302.379,946	0.06
5	434.098,079 302.379,946	1	433.900,47 301.967,145	457.661

**\*\* Lungimile segmentelor sunt determinate în planul de proiecție Stereo 70 și sunt rotunjite la 1 milimetru.**

**\*\*\* Distanța dintre puncte este formată din segmente cumulate ce sunt mai mici decât valoarea 1 milimetru.**



**DATE DESPRE IMOBILUL NR. 2048**

Oficiul de Cadastru și Publicitate Imobiliară DOLJ  
Biroul de Cadastru și Publicitate Imobiliară Craiova

**A. Partea I. Descrierea imobilului**

TEREN Extravilan

Adresa: Jud. Dolj, TARLAUA 2/1, PARCELA 79

Nr. Crt	Nr cadastral Nr. topografic	Suprafața* (mp)	Observații / Referințe
A1	30097	5.000	Sector cadastral:12 Teren neimprejmuit;

**B. Partea II. Proprietari și acte**

Inscrieri privitoare la dreptul de proprietate și alte drepturi reale		Referințe
<b>178759 / 26/09/2018</b>		
Act Notarial nr. aut. nr. 2711, din 25/09/2018 emis de NP Balaci Eugen (Incheiere de rectificare nr. 65/27.09.2018);		
B1	Intabulare, drept de PROPRIETATE, dobandit prin Conventie, cota actuala 1/1, cota initiala 1/1 1) ZMARANDACHE RETA MARGARETA 2) ZMARANDACHE DANIEL FLORIN	A1
B2	Se notează faptul că, imobilul face parte din patrimoniul de afectatiune al lui : ZMARANDACHE DANIEL FLORIN PERSOANA FIZICA AUTORIZATA .	A1
Act Notarial nr. Contract de ipoteca aut. nr. 2713, din 25/09/2018 emis de NP Balaci Eugen;		
B3	Se noteaza interdictiile de instrainare, construire, demolare, extindere, inchiriere, in favoarea lui ProCredit Bank SA .	A1

**C. Partea III. SARCINI**

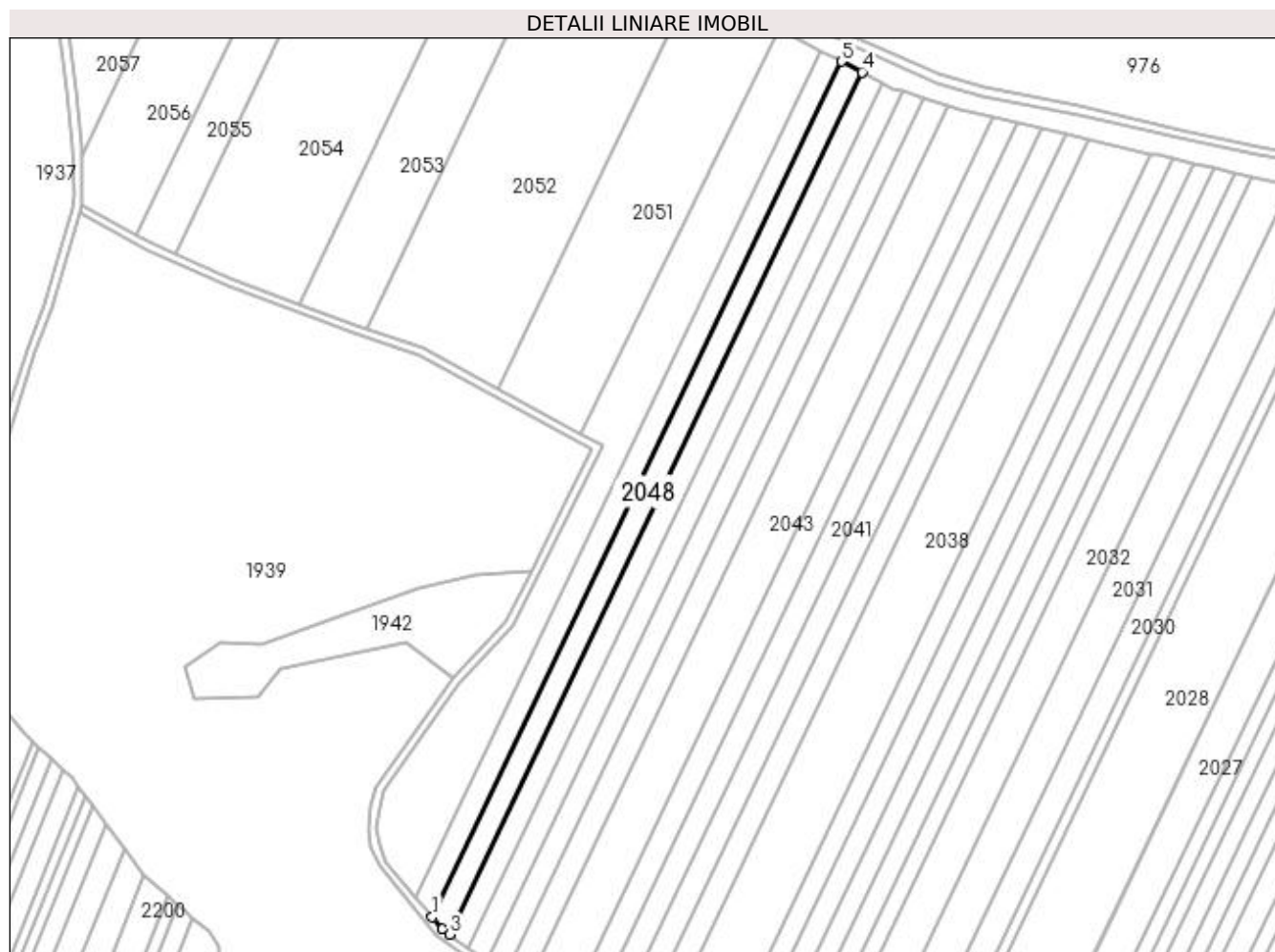
Inscrieri privind dezmembramintele dreptului de proprietate, drepturi reale de garanție și sarcini		Referințe
<b>178759 / 26/09/2018</b>		
Act Notarial nr. Contract de ipoteca aut. nr. 2713, din 25/09/2018 emis de NP Balaci Eugen;		
C1	Intabulare, drept de IPOTECA, Valoare:714000 LEIsi celelalte obligatii aferente creditului 1) PROCREDIT BANK SA, CIF:9999999999999, Lipsa CUI	A1

## Anexa Nr. 1 La Partea I

## Teren

Nr cadastral	Suprafața (mp)*	Observații / Referințe
30097	5.000	

\* Suprafața este determinată în planul de proiecție Stereo 70.



## Date referitoare la teren

Crt	Categorie folosință	Intra vilan	Suprafața (mp)	Tarla	Parcelă	Nr. topo	Observații / Referințe
1	arabil	NU	5.000	2/1	79	-	

## Lungime Segmente

1) Valorile lungimilor segmentelor sunt obținute din proiecție în plan.

Punct început	X / Y	Punct sfârșit	X / Y	Lungime segment (** (m)
1	433.892,299 301.975,459	2	433.897,216 301.969,544	7.692
2	433.897,216 301.969,544	3	433.900,47 301.967,145	4.043
3	433.900,47 301.967,145	4	434.098,079 302.379,946	457.661
4	434.098,079 302.379,946	5	434.088,362 302.385,031	10.967
5	434.088,362 302.385,031	1	433.892,299 301.975,459	454.081

**\*\* Lungimile segmentelor sunt determinate în planul de proiecție Stereo 70 și sunt rotunjite la 1 milimetru.**

**\*\*\* Distanța dintre puncte este formată din segmente cumulate ce sunt mai mici decât valoarea 1 milimetru.**





**DATE DESPRE IMOBILUL NR. 2049**

Oficiul de Cadastru și Publicitate Imobiliară DOLJ  
 Biroul de Cadastru și Publicitate Imobiliară Craiova

**A. Partea I. Descrierea imobilului**

TEREN Extravilan

Adresa: Jud. Dolj, T 2/1 P 80

Nr. Crt	Nr cadastral Nr. topografic	Suprafața* (mp)	Observații / Referințe
A1	32387	5.000	Sector cadastral:12 Teren neimprejmuit;

**B. Partea II. Proprietari și acte**

Inscrieri privitoare la dreptul de proprietate și alte drepturi reale		Referințe
<b>117027 / 06/06/2019</b>		
Act Notarial nr. CONTRACT DE INTRETINERE 28177, din 12/10/1995 emis de NOTARIATUL DE STAT JUDETEAN DOLJ;		
B1	Intabulare, drept de PROPRIETATE, dobandit prin Conventie, cota actuala 1/1, cota initiala 1/1 1) NICOLAE AURELIAN 2) NICOLAE ELENA	A1

**C. Partea III. SARCINI .**

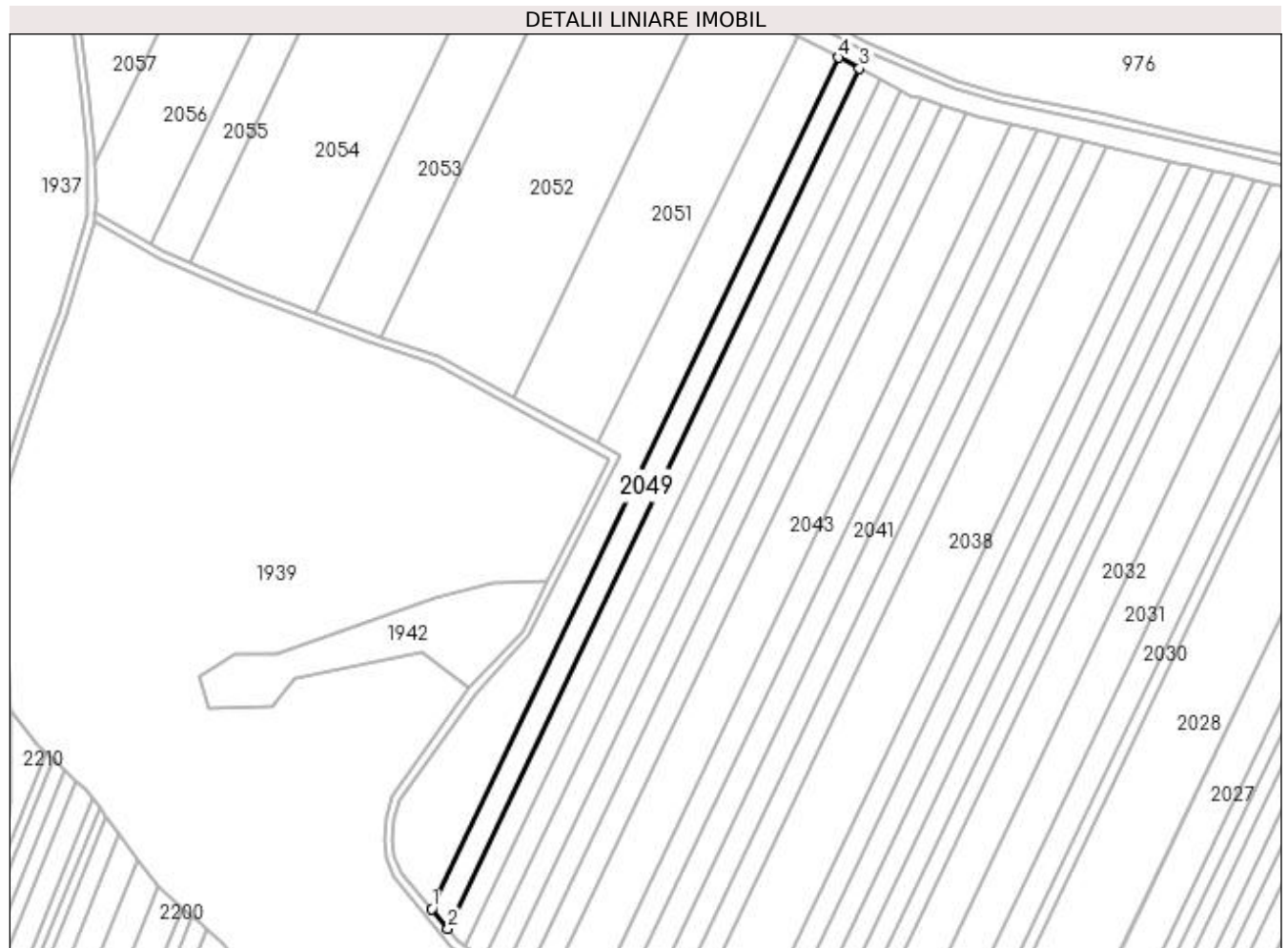
Inscrieri privind dezmembramintele dreptului de proprietate, drepturi reale de garanție și sarcini	Referințe
NU SUNT	

## Anexa Nr. 1 La Partea I

## Teren

Nr cadastral	Suprafața (mp)*	Observații / Referințe
32387	5.000	

\* Suprafața este determinată în planul de proiecție Stereo 70.



## Date referitoare la teren

Crt	Categorie folosință	Intravilan	Suprafața (mp)	Tarla	Parcelă	Nr. topo	Observații / Referințe
1	arabil	NU	5.000	2/1	80	-	

## Lungime Segmente

1) Valorile lungimilor segmentelor sunt obținute din proiecție în plan.

Punct început	X / Y	Punct sfârșit	X / Y	Lungime segment (** (m)
1	433.884,513 301.984,828	2	433.892,299 301.975,459	12.182
2	433.892,299 301.975,459	3	434.088,362 302.385,031	454.081
3	434.088,362 302.385,031	4	434.078,549 302.390,167	11.076
4	434.078,549 302.390,167	1	433.884,513 301.984,828	449.388

**\*\* Lungimile segmentelor sunt determinate în planul de proiecție Stereo 70 și sunt rotunjite la 1 milimetru.**

**\*\*\* Distanța dintre puncte este formată din segmente cumulate ce sunt mai mici decât valoarea 1 milimetru.**



**DATE DESPRE IMOBILUL NR. 2050**

Oficiul de Cadastru și Publicitate Imobiliară DOLJ  
 Biroul de Cadastru și Publicitate Imobiliară Craiova

**A. Partea I. Descrierea imobilului**

TEREN Extravilan

Adresa: Jud. Dolj, T. 2/1, P. 80

Nr. Crt	Nr cadastral Nr. topografic	Suprafața* (mp)	Observații / Referințe
A1	31797	10.000	Sector cadastral:12 Teren neimprejmuit;

**B. Partea II. Proprietari și acte**

Inscrieri privitoare la dreptul de proprietate și alte drepturi reale		Referințe
<b>82344 / 21/06/2016</b>		
Act Notarial nr. CONTRACT DE VANZARE AUT SUB NR 1452, din 17/06/2016 emis de NP Sorop Alexandru Oliviu;		
B1	Intabulare, drept de PROPRIETATE, dobandit prin Conventie, cota actuala 1/1, cota initiala 1/1 1) SC AGRI TERENURI SA, CIF:24816228	A1

**C. Partea III. SARCINI .**

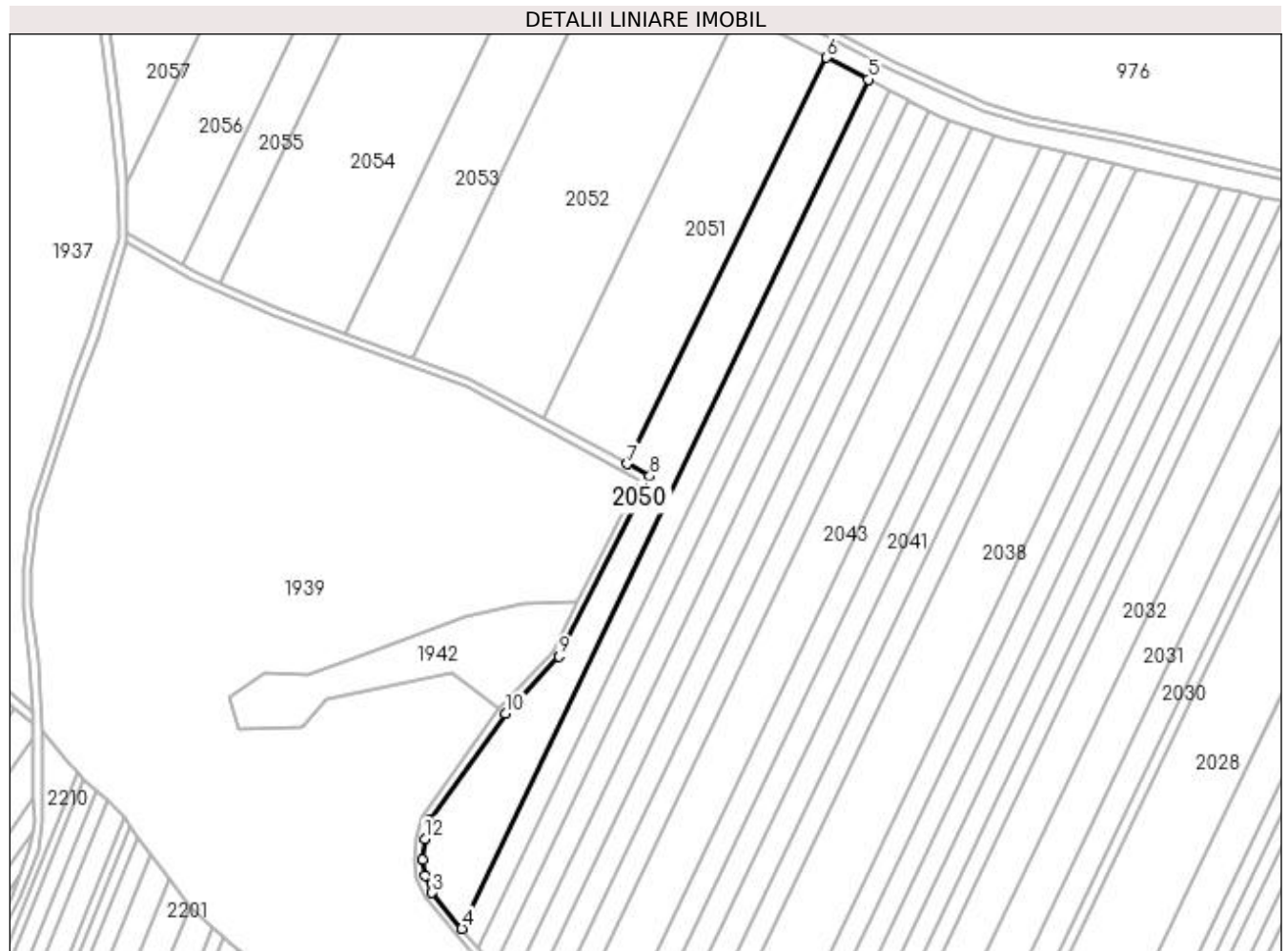
Inscrieri privind dezmembramintele dreptului de proprietate, drepturi reale de garanție și sarcini	Referințe
NU SUNT	

## Anexa Nr. 1 La Partea I

## Teren

Nr cadastral	Suprafața (mp)*	Observații / Referințe
31797	10.000	

\* Suprafața este determinată în planul de proiecție Stereo 70.



## Date referitoare la teren

Crt	Categorie folosință	Intra vilan	Suprafața (mp)	Tarla	Parcelă	Nr. topo	Observații / Referințe
1	arabil	NU	10.000	2/1	80	-	

## Lungime Segmente

1) Valorile lungimilor segmentelor sunt obținute din proiecție în plan.

Punct început	X / Y	Punct sfârșit	X / Y	Lungime segment (** (m)
1	433.865,81 302.017,616	2	433.866,965 302.009,925	7.777
2	433.866,965 302.009,925	3	433.870,23 302.002,015	8.557
3	433.870,23 302.002,015	4	433.884,513 301.984,828	22.347
4	433.884,513 301.984,828	5	434.078,549 302.390,167	449.388
5	434.078,549 302.390,167	6	434.058,692 302.400,559	22.412

Punct început	X / Y	Punct sfârșit	X / Y	Lungime segment (** (m)
6	434.058,692 302.400,559	7	433.963,566 302.206,667	215.97
7	433.963,566 302.206,667	8	433.974,217 302.200,888	12.118
8	433.974,217 302.200,888	9	433.930,975 302.114,748	96.384
9	433.930,975 302.114,748	10	433.905,327 302.087,457	37.452
10	433.905,327 302.087,457	11	433.868,947 302.036,343	62.739
11	433.868,947 302.036,343	12	433.866,761 302.027,787	8.831
12	433.866,761 302.027,787	1	433.865,81 302.017,616	10.215

\*\* Lungimile segmentelor sunt determinate în planul de proiecție Stereo 70 și sunt rotunjite la 1 milimetru.

\*\*\* Distanța dintre puncte este formată din segmente cumulate ce sunt mai mici decât valoarea 1 milimetru.





**DATE DESPRE IMOBILUL NR. 2051**

Oficiul de Cadastru și Publicitate Imobiliară DOLJ  
Biroul de Cadastru și Publicitate Imobiliară Craiova

**A. Partea I. Descrierea imobilului**

TEREN Extravilan

Adresa: Jud. Dolj, T2/1 P81

Nr. Crt	Nr cadastral Nr. topografic	Suprafața* (mp)	Observații / Referințe
A1		10.000	Sector cadastral:12 Teren neimprejmuit;

**B. Partea II. Proprietari și acte**

Inscrieri privitoare la dreptul de proprietate și alte drepturi reale	Referințe
/	
Act Administrativ nr. TDP 326-2180, din 02/02/1994 emis de CJS DAPT DOLJ;	
B1	A1
Intabulare, drept de PROPRIETATE, dobandit prin Reconstituire, cota actuala 1/1, cota initiala 1/1 1) <b>ACHIM AURELIAN</b> , Lipsa CNP	

**C. Partea III. SARCINI .**

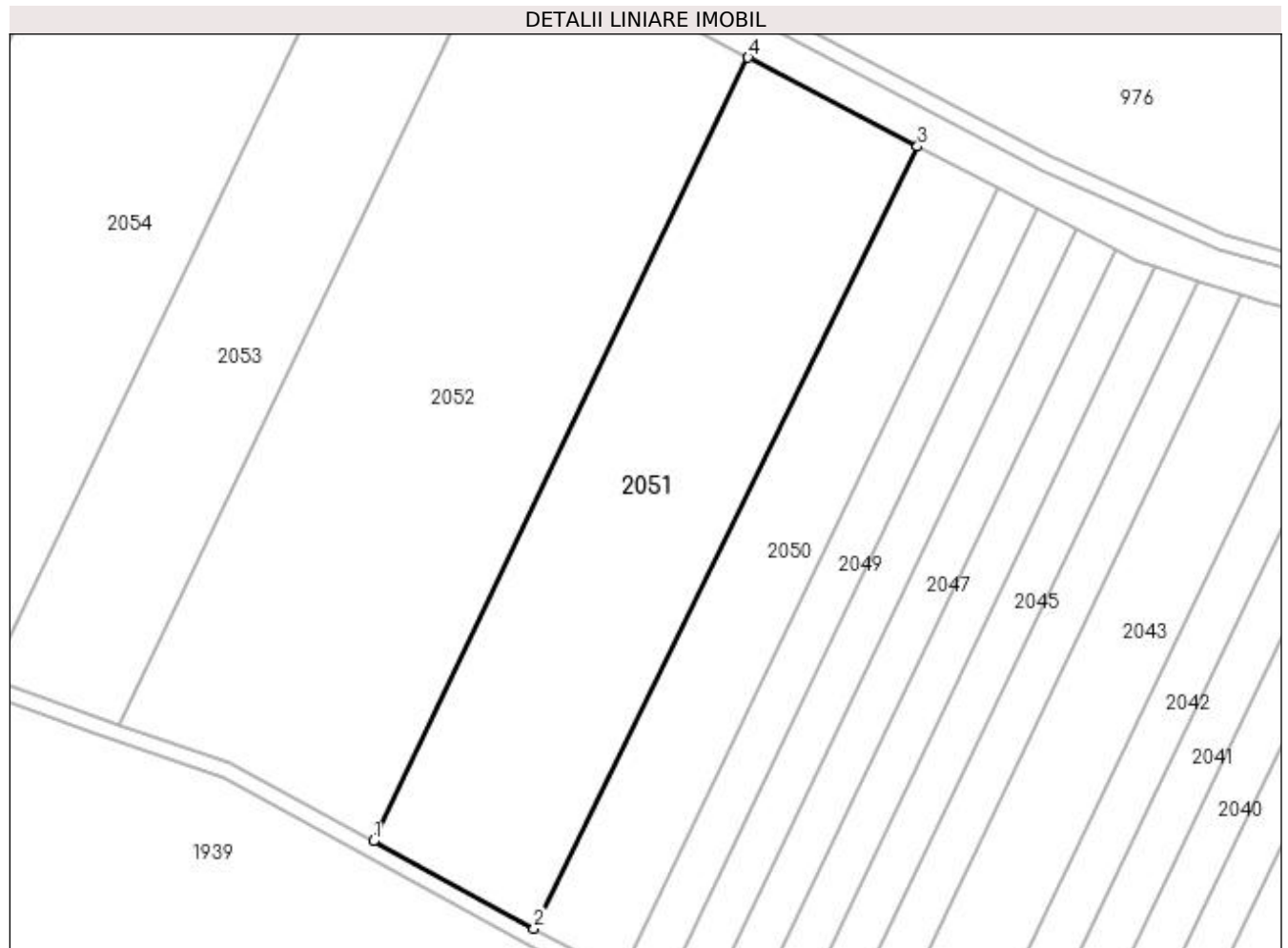
Inscrieri privind dezmembramintele dreptului de proprietate, drepturi reale de garanție și sarcini	Referințe
NU SUNT	

## Anexa Nr. 1 La Partea I

## Teren

Nr cadastral	Suprafața (mp)*	Observații / Referințe
	10.000	

\* Suprafața este determinată în planul de proiecție Stereo 70.



## Date referitoare la teren

Crt	Categorie folosință	Intravilan	Suprafața (mp)	Tarla	Parcelă	Nr. topo	Observații / Referințe
1	arabil	NU	10.000	2/1	81	-	

## Lungime Segmente

1) Valorile lungimilor segmentelor sunt obținute din proiecție în plan.

Punct început	X / Y	Punct sfârșit	X / Y	Lungime segment (** (m)
1	433.923,683 302.228,31	2	433.963,566 302.206,667	45.377
2	433.963,566 302.206,667	3	434.058,692 302.400,559	215.97
3	434.058,692 302.400,559	4	434.016,668 302.422,553	47.432
4	434.016,668 302.422,553	1	433.923,683 302.228,31	215.352

**\*\* Lungimile segmentelor sunt determinate în planul de proiecție Stereo 70 și sunt rotunjite la 1 milimetru.**

**\*\*\* Distanța dintre puncte este formată din segmente cumulate ce sunt mai mici decât valoarea 1 milimetru.**



**DATE DESPRE IMOBILUL NR. 2052**

Oficiul de Cadastru și Publicitate Imobiliară DOLJ  
Biroul de Cadastru și Publicitate Imobiliară Craiova

**A. Partea I. Descrierea imobilului**

TEREN Extravilan

Adresa: Jud. Dolj, T2/1 P82

Nr. Crt	Nr cadastral Nr. topografic	Suprafața* (mp)	Observații / Referințe
A1		15.000	Sector cadastral:12 Teren neimprejmuit;

**B. Partea II. Proprietari și acte**

Inscrieri privitoare la dreptul de proprietate și alte drepturi reale	Referințe
/	
Act Administrativ nr. TDP 265-2192, din 13/12/1993 emis de CJS DAPT DOLJ;	
B1	A1
Intabulare, drept de PROPRIETATE, dobândit prin Reconstituire, cota actuala 1/1, cota initiala 1/1 1) NICOLCEA TUDORA, Lipsa CNP	

**C. Partea III. SARCINI .**

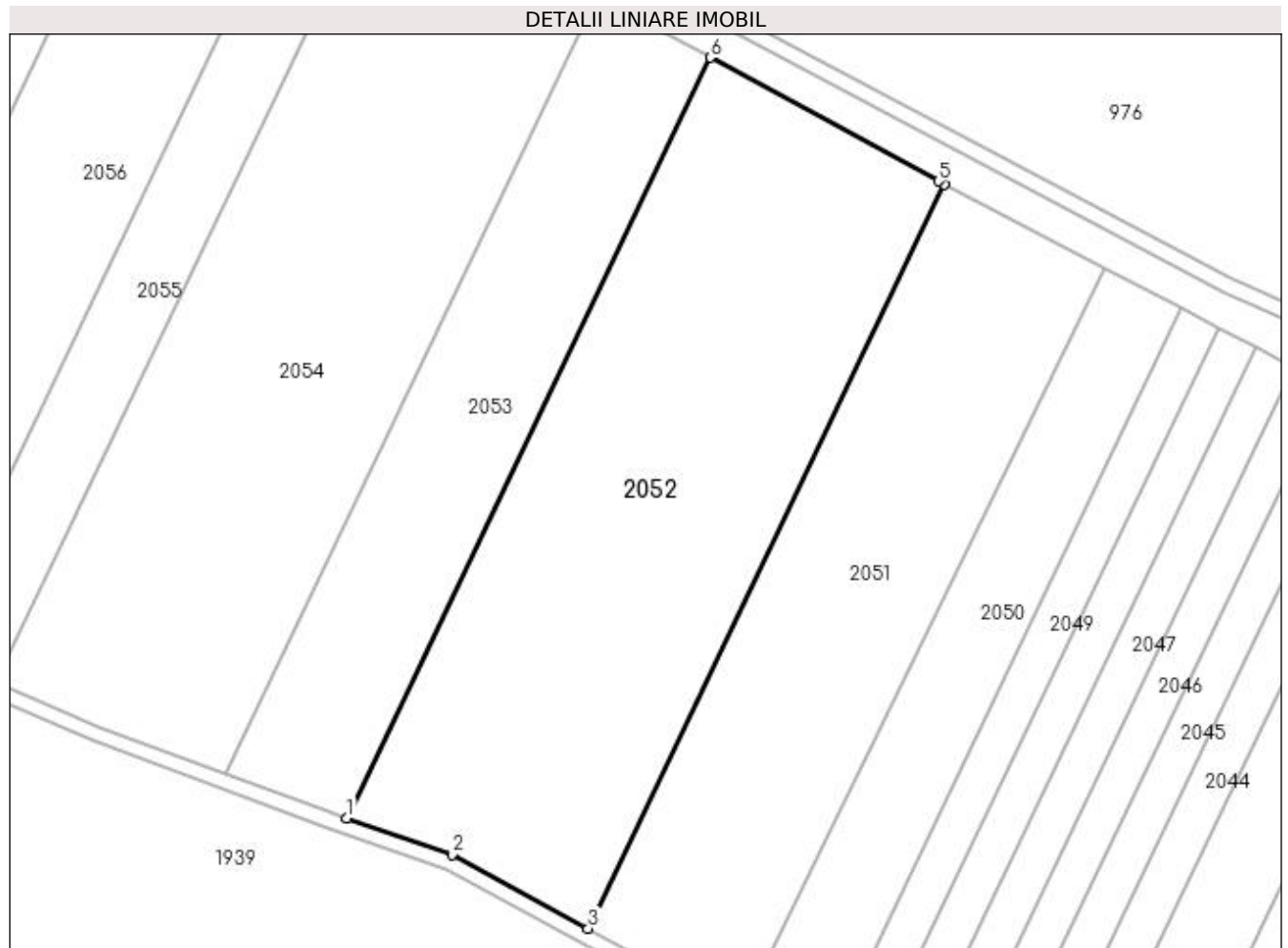
Inscrieri privind dezmembramintele dreptului de proprietate, drepturi reale de garanție și sarcini	Referințe
NU SUNT	

## Anexa Nr. 1 La Partea I

## Teren

Nr cadastral	Suprafața (mp)*	Observații / Referințe
	15.000	

\* Suprafața este determinată în planul de proiecție Stereo 70.



## Date referitoare la teren

Crt	Categorie folosință	Intra vilan	Suprafața (mp)	Tarla	Parcelă	Nr. topo	Observații / Referințe
1	arabil	NU	15.000	2/1	82	-	

## Lungime Segmente

1) Valorile lungimilor segmentelor sunt obținute din proiecție în plan.

Punct început	X / Y	Punct sfârșit	X / Y	Lungime segment (** (m)
1	433.860,579 302.257,103	2	433.888,081 302.247,628	29.088
2	433.888,081 302.247,628	3	433.923,683 302.228,31	40.505
3	433.923,683 302.228,31	4	434.016,668 302.422,553	215.352
4	434.016,668 302.422,553	5	434.015,12 302.423,363	1.747
5	434.015,12 302.423,363	6	433.955,593 302.455,586	67.689

Punct început	X / Y	Punct sfârșit	X / Y	Lungime segment (** (m)
6	433.955,593 302.455,586	1	433.860,579 302.257,103	220.053

\*\* Lungimile segmentelor sunt determinate în planul de proiecție Stereo 70 și sunt rotunjite la 1 milimetru.

\*\*\* Distanța dintre puncte este formată din segmente cumulate ce sunt mai mici decât valoarea 1 milimetru.





**DATE DESPRE IMOBILUL NR. 2053**

Oficiul de Cadastru și Publicitate Imobiliară DOLJ  
Biroul de Cadastru și Publicitate Imobiliară Craiova

**A. Partea I. Descrierea imobilului**

TEREN Extravilan

Adresa: Jud. Dolj, TARLAUA 2/1, PARCELA 83

Nr. Crt	Nr cadastral Nr. topografic	Suprafața* (mp)	Observații / Referințe
A1	30326	7.500	Sector cadastral:12 Teren neimprejmuit;

**B. Partea II. Proprietari și acte**

Inscrieri privitoare la dreptul de proprietate și alte drepturi reale		Referințe
<b>179042 / 26/09/2018</b>		
Act Notarial nr. 2712, din 25/09/2018 emis de Balaci Eugen (act notarial nr Incheiere de rectificare nr 65 din 27.09.2018, emis de NP Balaci E);		
B1	Intabulare, drept de PROPRIETATE, dobandit prin Conventie, cota actuala 1/1, cota initiala 1/1 1) ZMARANDACHE RETA MARGARETA 2) ZMARANDACHE DANIEL FLORIN	A1
B2	se notează faptul că, urmare a transferului intrapatrimonial, imobilul de sub A 1 face parte din patrimoniul de afectatiune al lui : ZMARANDACHE DANIEL FLORIN -PERSOANA FIZICA AUTORIZATA	A1
Act Notarial nr. CONTRACT DE IPOTECA AUT NR 2713, din 25/09/2018 emis de Balaci Eugen;		
B3	se noteaza interdictiile de instrainare, construire, demolare, extindere, inchiriere, grevare 1) PROCREDIT BANK SA, CIF:14622194	A1

**C. Partea III. SARCINI**

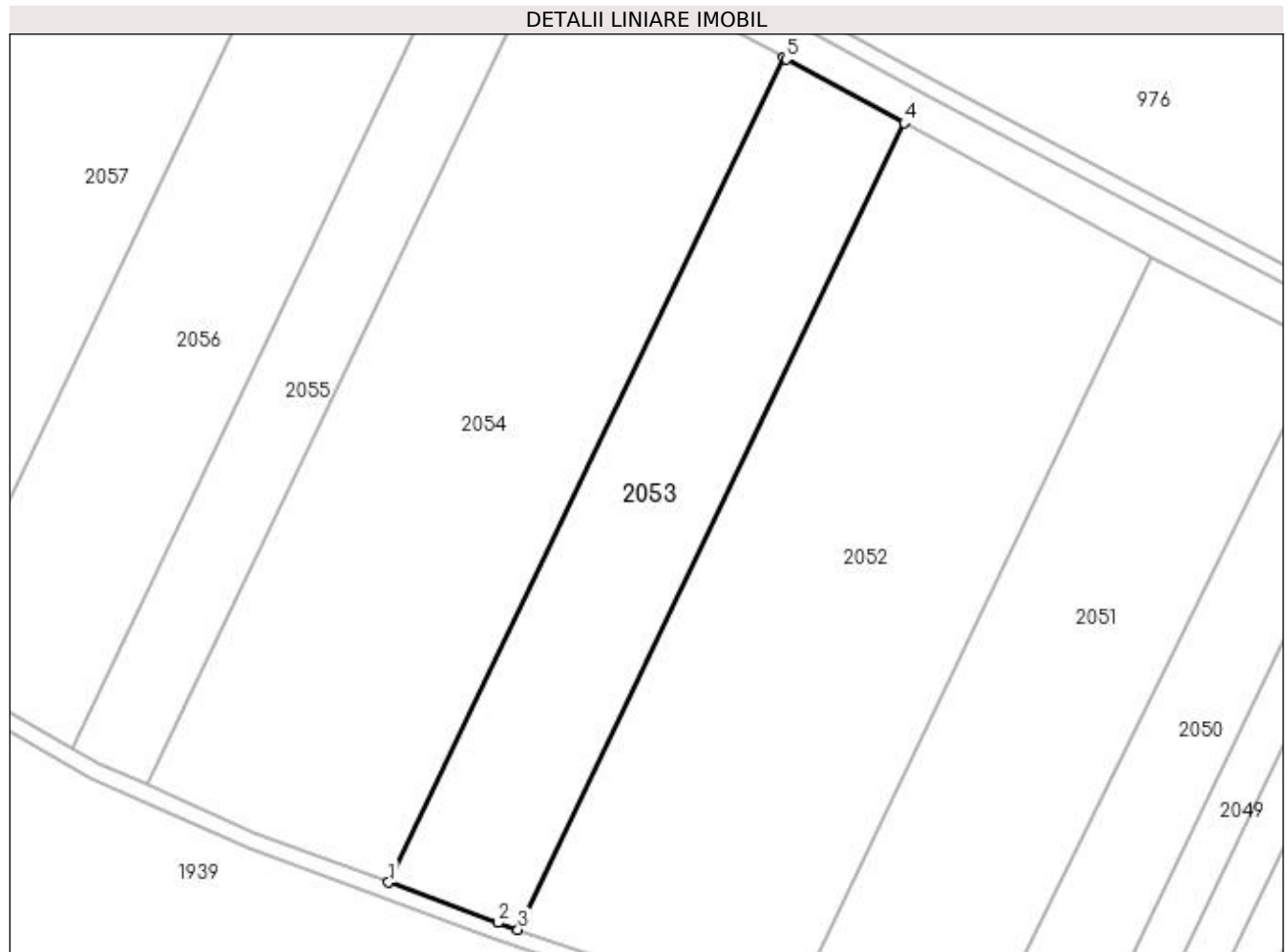
Inscrieri privind dezmembramintele dreptului de proprietate, drepturi reale de garanție și sarcini		Referințe
<b>179042 / 26/09/2018</b>		
Act Notarial nr. CONTRACT DE IPOTECA AUT NR 2713, din 25/09/2018 emis de Balaci Eugen;		
C1	Intabulare, drept de IPOTECA, Valoare:714000 LEI plus celelalte obligatii aferente creditului 1) PROCREDIT BANK SA, CIF:14622194	A1

## Anexa Nr. 1 La Partea I

## Teren

Nr cadastral	Suprafața (mp)*	Observații / Referințe
30326	7.500	

\* Suprafața este determinată în planul de proiecție Stereo 70.



## Date referitoare la teren

Crt	Categorie folosință	Intra vilan	Suprafața (mp)	Tarla	Parcelă	Nr. topo	Observații / Referințe
1	arabil	NU	7.500	2/1	83	-	

## Lungime Segmente

1) Valorile lungimilor segmentelor sunt obținute din proiecție în plan.

Punct început	X / Y	Punct sfârșit	X / Y	Lungime segment (** (m)
1	433.828,782 302.268,725	2	433.855,59 302.258,821	28.579
2	433.855,59 302.258,821	3	433.860,579 302.257,103	5.277
3	433.860,579 302.257,103	4	433.955,593 302.455,586	220.053
4	433.955,593 302.455,586	5	433.926,673 302.471,24	32.885
5	433.926,673 302.471,24	6	433.925,922 302.471,647	0.854

Punct început	X / Y	Punct sfârșit	X / Y	Lungime segment (** (m)
6	433.925,922 302.471,647	1	433.828,782 302.268,725	224.974

\*\* Lungimile segmentelor sunt determinate în planul de proiecție Stereo 70 și sunt rotunjite la 1 milimetru.

\*\*\* Distanța dintre puncte este formată din segmente cumulate ce sunt mai mici decât valoarea 1 milimetru.



**DATE DESPRE IMOBILUL NR. 2054**

Oficiul de Cadastru și Publicitate Imobiliară DOLJ  
Biroul de Cadastru și Publicitate Imobiliară Craiova

**A. Partea I. Descrierea imobilului**

TEREN Extravilan

Adresa: Jud. Dolj, T2/1 P84

Nr. Crt	Nr cadastral Nr. topografic	Suprafața* (mp)	Observații / Referințe
A1		14.848	Sector cadastral:12 Teren neimprejmuit;

**B. Partea II. Proprietari și acte**

Inscrieri privitoare la dreptul de proprietate și alte drepturi reale		Referințe
/		
Act Administrativ nr. TDP 568-2198, din 11/04/1994 emis de CJSAPT DOLJ (Adeverinta nr. 1881/31.03.2022);		
B1	Intabulare, drept de PROPRIETATE, dobandit prin Reconstituire, cota actuala 1/1, cota initiala 1/1 1) PĂTRU ANGELA, Lipsa CNP	A1

**C. Partea III. SARCINI .**

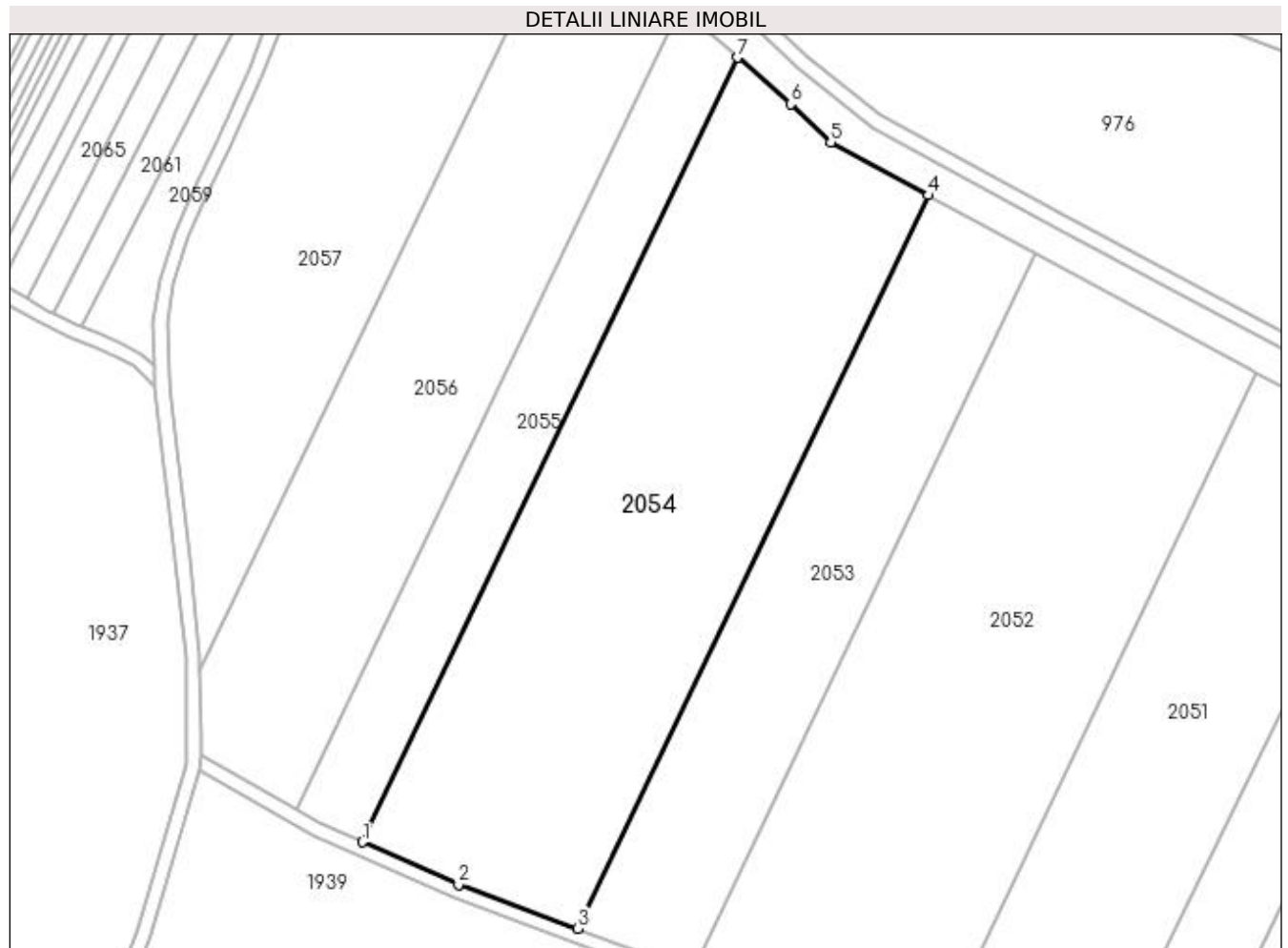
Inscrieri privind dezmembramintele dreptului de proprietate, drepturi reale de garanție și sarcini	Referințe
NU SUNT	

## Anexa Nr. 1 La Partea I

## Teren

Nr cadastral	Suprafața (mp)*	Observații / Referințe
	14.848	

\* Suprafața este determinată în planul de proiecție Stereo 70.



## Date referitoare la teren

Crt	Categorie folosință	Intra vilan	Suprafața (mp)	Tarla	Parcelă	Nr. topo	Observații / Referințe
1	arabil	NU	14.848	2/1	84	-	

## Lungime Segmente

1) Valorile lungimilor segmentelor sunt obținute din proiecție în plan.

Punct început	X / Y	Punct sfârșit	X / Y	Lungime segment (** (m)
1	433.769,115 302.292,674	2	433.795,73 302.280,934	29.089
2	433.795,73 302.280,934	3	433.828,782 302.268,725	35.235
3	433.828,782 302.268,725	4	433.925,922 302.471,647	224.974
4	433.925,922 302.471,647	5	433.898,829 302.486,313	30.808
5	433.898,829 302.486,313	6	433.887,797 302.496,9	15.29

Punct început	X / Y	Punct sfârșit	X / Y	Lungime segment (** (m)
6	433.887,797 302.496,9	7	433.873,028 302.509,746	19.574
7	433.873,028 302.509,746	1	433.769,115 302.292,674	240.662

\*\* Lungimile segmentelor sunt determinate în planul de proiecție Stereo 70 și sunt rotunjite la 1 milimetru.

\*\*\* Distanța dintre puncte este formată din segmente cumulate ce sunt mai mici decât valoarea 1 milimetru.





**DATE DESPRE IMOBILUL NR. 2055**

Oficiul de Cadastru și Publicitate Imobiliară DOLJ  
Biroul de Cadastru și Publicitate Imobiliară Craiova

**A. Partea I. Descrierea imobilului**

TEREN Extravilan

Adresa: Jud. Dolj, T2/1 P86

Nr. Crt	Nr cadastral Nr. topografic	Suprafața* (mp)	Observații / Referințe
A1		4.990	Sector cadastral:12 Teren neimprejmuit;

**B. Partea II. Proprietari și acte**

Inscrieri privitoare la dreptul de proprietate și alte drepturi reale	Referințe
/	
Act Administrativ nr. TDP 990-59538, din 10/03/1995 emis de CJSAPT DOLJ;	
B1	A1
Intabulare, drept de PROPRIETATE, dobândit prin Reconstituire, cota actuala 1/1, cota initiala 1/1 1) NICOLA ION, Lipsa CNP	

**C. Partea III. SARCINI .**

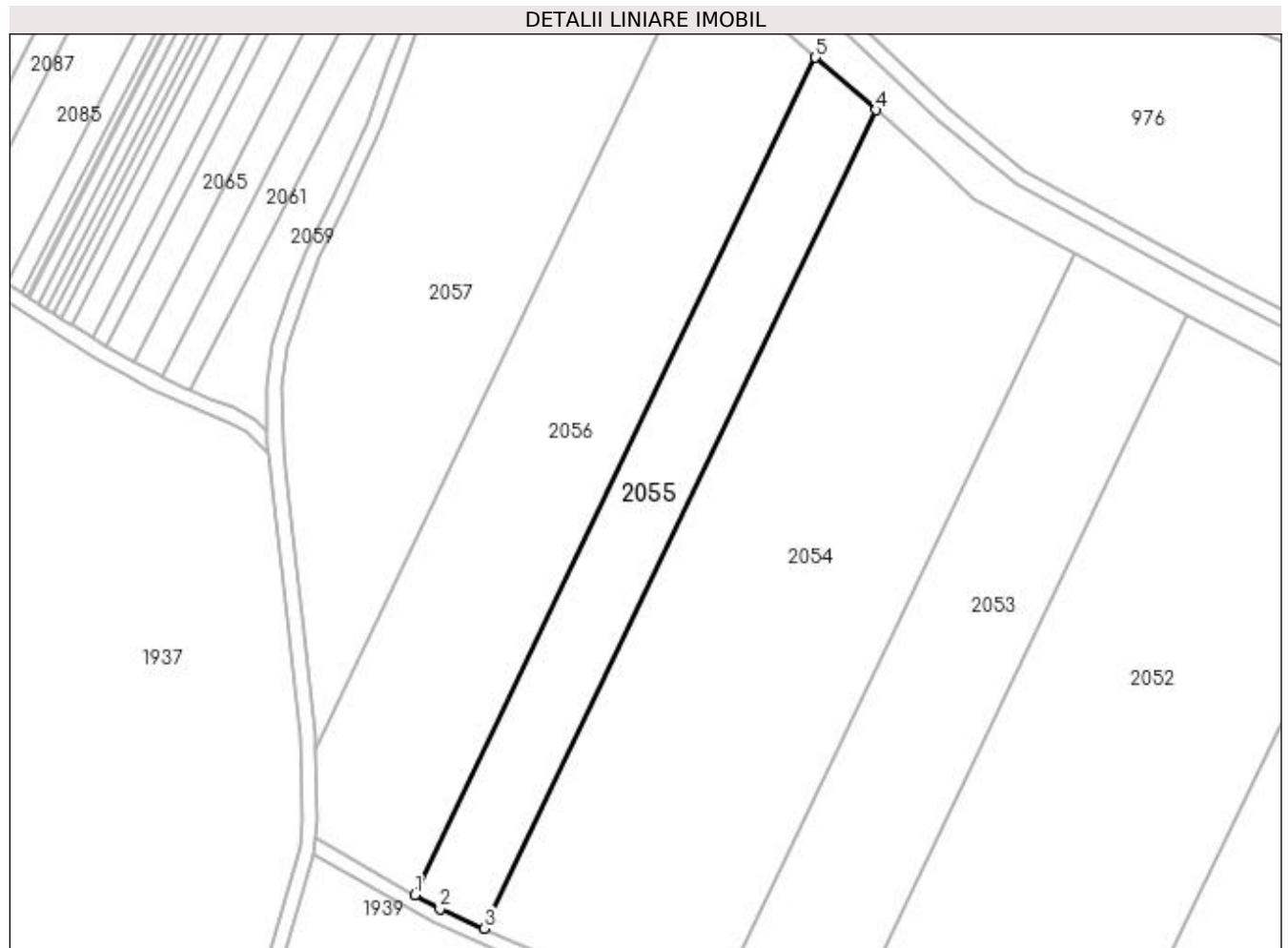
Inscrieri privind dezmembramintele dreptului de proprietate, drepturi reale de garanție și sarcini	Referințe
NU SUNT	

## Anexa Nr. 1 La Partea I

## Teren

Nr cadastral	Suprafața (mp)*	Observații / Referințe
	4.990	

\* Suprafața este determinată în planul de proiecție Stereo 70.



## Date referitoare la teren

Crt	Categorie folosință	Intra vilan	Suprafața (mp)	Tarla	Parcelă	Nr. topo	Observații / Referințe
1	arabil	NU	4.990	2/1	86	-	

## Lungime Segmente

1) Valorile lungimilor segmentelor sunt obținute din proiecție în plan.

Punct început	X / Y	Punct sfârșit	X / Y	Lungime segment (** (m)
1	433.750,701 302.301,637	2	433.757,323 302.297,875	7.616
2	433.757,323 302.297,875	3	433.769,115 302.292,674	12.888
3	433.769,115 302.292,674	4	433.873,028 302.509,746	240.662
4	433.873,028 302.509,746	5	433.856,998 302.523,688	21.245
5	433.856,998 302.523,688	1	433.750,701 302.301,637	246.182

**\*\* Lungimile segmentelor sunt determinate în planul de proiecție Stereo 70 și sunt rotunjite la 1 milimetru.**

**\*\*\* Distanța dintre puncte este formată din segmente cumulate ce sunt mai mici decât valoarea 1 milimetru.**



**DATE DESPRE IMOBILUL NR. 2056**

Oficiul de Cadastru și Publicitate Imobiliară DOLJ  
Biroul de Cadastru și Publicitate Imobiliară Craiova

**A. Partea I. Descrierea imobilului**

TEREN Extravilan

Adresa: Jud. Dolj, T2/1 P87

Nr. Crt	Nr cadastral Nr. topografic	Suprafața* (mp)	Observații / Referințe
A1		9.890	Sector cadastral:12 Teren neimprejmuit;

**B. Partea II. Proprietari și acte**

Inscrieri privitoare la dreptul de proprietate și alte drepturi reale	Referințe
/	
Act Administrativ nr. TDP 917-59538, din 20/02/1995 emis de CJSDAPT DOLJ;	
B1	A1
Intabulare, drept de PROPRIETATE, dobândit prin Reconstituire, cota actuala 1/1, cota initiala 1/1 1) NICOLA MARIN, Lipsa CNP	

**C. Partea III. SARCINI .**

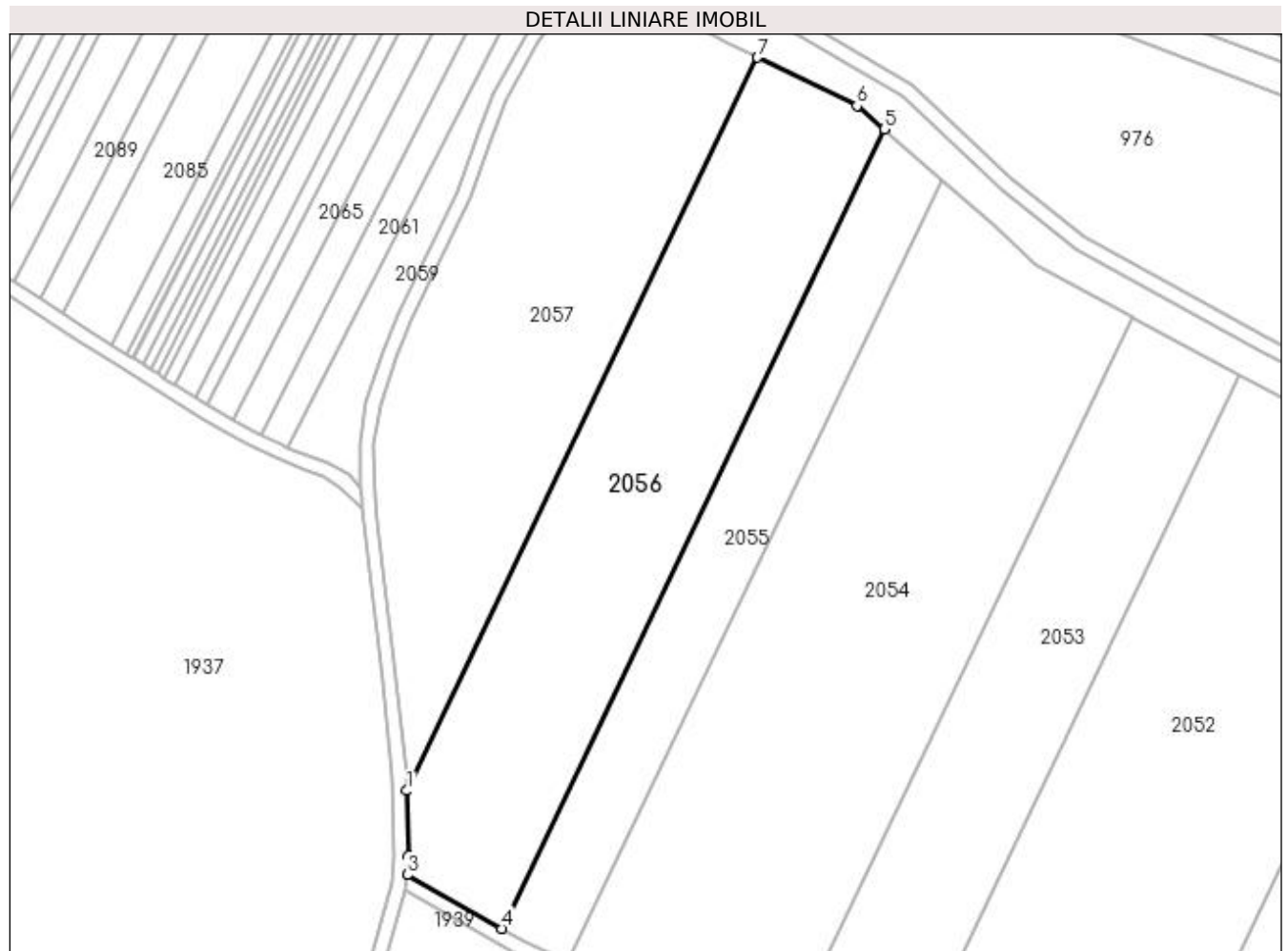
Inscrieri privind dezmembramintele dreptului de proprietate, drepturi reale de garanție și sarcini	Referințe
NU SUNT	

## Anexa Nr. 1 La Partea I

## Teren

Nr cadastral	Suprafața (mp)*	Observații / Referințe
	9.890	

\* Suprafața este determinată în planul de proiecție Stereo 70.



## Date referitoare la teren

Crt	Categorie folosință	Intra vilan	Suprafața (mp)	Tarla	Parcelă	Nr. topo	Observații / Referințe
1	arabil	NU	9.890	2/1	87	-	

## Lungime Segmente

1) Valorile lungimilor segmentelor sunt obținute din proiecție în plan.

Punct început	X / Y	Punct sfârșit	X / Y	Lungime segment (** (m)
1	433.724,196 302.339,943	2	433.724,588 302.321,899	18.048
2	433.724,588 302.321,899	3	433.724,36 302.316,602	5.302
3	433.724,36 302.316,602	4	433.750,701 302.301,637	30.295
4	433.750,701 302.301,637	5	433.856,998 302.523,688	246.182
5	433.856,998 302.523,688	6	433.849,472 302.530,233	9.974

Punct început	X / Y	Punct sfârșit	X / Y	Lungime segment (** (m)
6	433.849,472 302.530,233	7	433.821,724 302.543,678	30.834
7	433.821,724 302.543,678	1	433.724,196 302.339,943	225.875

\*\* Lungimile segmentelor sunt determinate în planul de proiecție Stereo 70 și sunt rotunjite la 1 milimetru.

\*\*\* Distanța dintre puncte este formată din segmente cumulate ce sunt mai mici decât valoarea 1 milimetru.





**DATE DESPRE IMOBILUL NR. 2057**

Oficiul de Cadastru și Publicitate Imobiliară DOLJ  
Biroul de Cadastru și Publicitate Imobiliară Craiova

**A. Partea I. Descrierea imobilului**

TEREN Extravilan

Adresa: Jud. Dolj, TARLAUA 2/1, PARCELA 88

Nr. Crt	Nr cadastral Nr. topografic	Suprafața* (mp)	Observații / Referințe
A1	30126	9.980	Sector cadastral:12 Teren neimprejmuit;

**B. Partea II. Proprietari și acte**

Inscrieri privitoare la dreptul de proprietate și alte drepturi reale		Referințe
<b>178816 / 26/09/2018</b>		
Act Notarial nr. 2711, din 25/09/2018 emis de Balaci Eugen (act administrativ nr incheiere de rectificare nr 65 din 27.09.2018, emis de NP BALACI E);		
B1	Intabulare, drept de PROPRIETATE, dobandit prin Conventie, cota actuala 1/1, cota initiala 1/1 1) ZMARANDACHE RETA MARGARETA 2) ZMARANDACHE DANIEL FLORIN	A1
B2	Se notează faptul că, imobilul face parte din patrimoniul de afectatiune al lui : ZMARANDACHE DANIEL FLORIN PERSOANA FIZICA AUTORIZATA	A1
Act Notarial nr. Contract de ipoteca nr. 2713, din 25/09/2018 emis de Balaci Eugen;		
B3	Se noteaza interdictiile de instrainare, construire, demolare, inchiriere si grevare in favoarea PROCREDIT BANK SA	A1
B4	Se noteaza interdictia de extindere in favoarea PROCREDIT BANK SA	A1

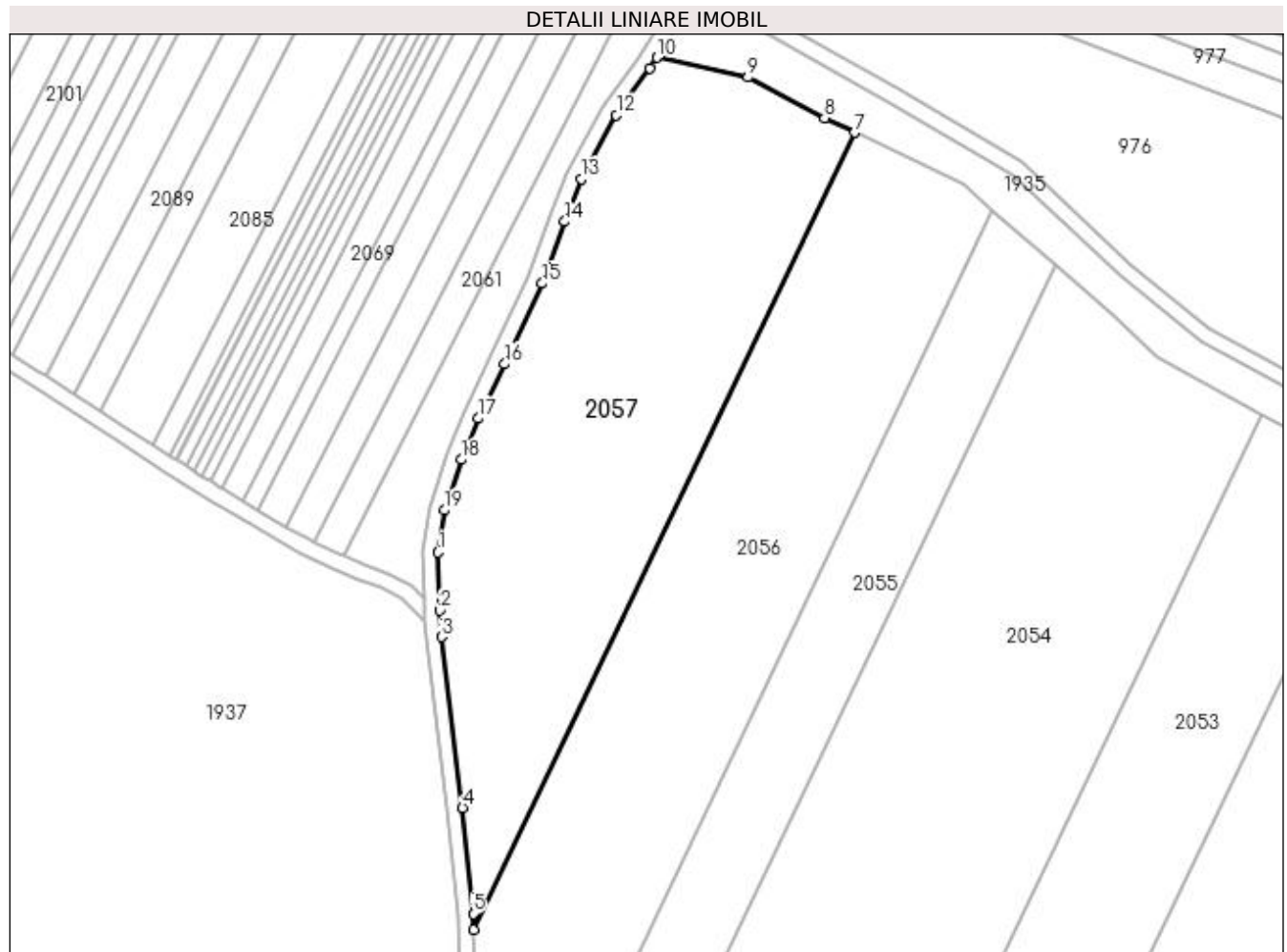
**C. Partea III. SARCINI**

Inscrieri privind dezmembramintele dreptului de proprietate, drepturi reale de garanție și sarcini		Referințe
<b>178816 / 26/09/2018</b>		
Act Notarial nr. Contract de ipoteca nr. 2713, din 25/09/2018 emis de Balaci Eugen;		
C1	Intabulare, drept de IPOTECA, Valoare:714000 LEIsi celelalte obligatii de plata aferente creditului 1) PROCREDIT BANK SA, CIF:14622194	A1

**Anexa Nr. 1 La Partea I****Teren**

Nr cadastral	Suprafața (mp)*	Observații / Referințe
30126	9.980	

\* Suprafața este determinată în planul de proiecție Stereo 70.

**Date referitoare la teren**

Crt	Categorie folosință	Intravilan	Suprafața (mp)	Tarla	Parcelă	Nr. topo	Observații / Referințe
1	arabil	NU	9.980	2/1	88	-	

**Lungime Segmente**

1) Valorile lungimilor segmentelor sunt obținute din proiecție în plan.

Punct început	X / Y	Punct sfârșit	X / Y	Lungime segment (** (m)
1	433.715,111 302.436,379	2	433.715,56 302.421,542	14.844
2	433.715,56 302.421,542	3	433.716,072 302.414,752	6.809
3	433.716,072 302.414,752	4	433.721,381 302.371,117	43.957
4	433.721,381 302.371,117	5	433.724,107 302.344,023	27.231
5	433.724,107 302.344,023	6	433.724,196 302.339,943	4.081

Punct început	X / Y	Punct sfârșit	X / Y	Lungime segment (** (m)
6	433.724,196 302.339,943	7	433.821,724 302.543,678	225.875
7	433.821,724 302.543,678	8	433.814,006 302.547,417	8.576
8	433.814,006 302.547,417	9	433.794,388 302.557,787	22.19
9	433.794,388 302.557,787	10	433.771,053 302.562,828	23.873
10	433.771,053 302.562,828	11	433.769,35 302.560,133	3.188
11	433.769,35 302.560,133	12	433.760,726 302.548,093	14.81
12	433.760,726 302.548,093	13	433.751,666 302.531,764	18.674
13	433.751,666 302.531,764	14	433.747,553 302.520,922	11.596
14	433.747,553 302.520,922	15	433.741,814 302.505,075	16.854
15	433.741,814 302.505,075	16	433.732,119 302.484,5	22.745
16	433.732,119 302.484,5	17	433.725,334 302.470,589	15.477
17	433.725,334 302.470,589	18	433.721,058 302.460,054	11.37
18	433.721,058 302.460,054	19	433.716,754 302.447,14	13.612
19	433.716,754 302.447,14	1	433.715,111 302.436,379	10.886

\*\* Lungimile segmentelor sunt determinate în planul de proiecție Stereo 70 și sunt rotunjite la 1 milimetru.

\*\*\* Distanța dintre puncte este formată din segmente cumulate ce sunt mai mici decât valoarea 1 milimetru.



**DATE DESPRE IMOBILUL NR. 2058**

Oficiul de Cadastru și Publicitate Imobiliară DOLJ  
Biroul de Cadastru și Publicitate Imobiliară Craiova

**A. Partea I. Descrierea imobilului**

TEREN Extravilan

Adresa: Jud. Dolj, T2/1 P89

Nr. Crt	Nr cadastral Nr. topografic	Suprafața* (mp)	Observații / Referințe
A1		Din acte: 10.000 Masurata: 8.418	Sector cadastral:12 Teren neimprejmuit; Imobil despărțit de HC 289/5, diferența de suprafață se regăsește la ID-ul 2059

**B. Partea II. Proprietari și acte**

Inscrieri privitoare la dreptul de proprietate și alte drepturi reale		Referințe
/		
Act Administrativ nr. TDP 264-2192, din 13/12/1993 emis de CJS DAPT DOLJ;		
B1	Intabulare, drept de PROPRIETATE, dobandit prin Reconstituire, cota actuala 1/1, cota initiala 1/1 1) CIOCOI FLORIN, Lipsa CNP	A1

**C. Partea III. SARCINI .**

Inscrieri privind dezmembramintele dreptului de proprietate, drepturi reale de garanție și sarcini	Referințe
NU SUNT	


## Anexa Nr. 1 La Partea I

## Teren

Nr cadastral	Suprafața (mp)*	Observații / Referințe
	Din acte: 10.000 Masurata: 8.418	Imobil despărțit de HC 289/5, diferența de suprafață se regăsește la ID-ul 2059

\* Suprafața este determinată în planul de proiecție Stereo 70.

## DETALII LINIARE IMOBIL



## Date referitoare la teren

Crt	Categorie folosință	Intra vilan	Suprafața (mp)	Tarla	Parcelă	Nr. topo	Observații / Referințe
1	arabil	NU	8.418	2/1	89	-	

## Lungime Segmente

1) Valorile lungimilor segmentelor sunt obținute din proiecție în plan.

Punct început	X / Y	Punct sfârșit	X / Y	Lungime segment (** (m)
1	433.767,297 302.584,118	2	433.776,922 302.579,606	10.63
3	433.777,307 302.580,217	4	433.783,971 302.593,063	14.472
5	433.791,983 302.610,62	6	433.798,101 302.625,666	16.242
7	433.820,316 302.670,633	8	433.839,481 302.707,42	41.48
9	433.854,594 302.737,035	10	433.878,351 302.783,648	52.318

Punct început	X / Y	Punct sfârșit	X / Y	Lungime segment (** (m)
2	433.776,922 302.579,606	3	433.777,307 302.580,217	0.722
4	433.783,971 302.593,063	5	433.791,983 302.610,62	19.299
6	433.798,101 302.625,666	7	433.820,316 302.670,633	50.155
8	433.839,481 302.707,42	9	433.854,594 302.737,035	33.248
10	433.878,351 302.783,648	11	433.893,871 302.814,009	34.098

Punct început	X / Y	Punct sfârșit	X / Y	Lungime segment (** (m)
11	433.893,871 302.814,009	12	433.905,279 302.838,047	26.608
13	433.911,729 302.852,594	14	433.931,433 302.889,264	41.629
15	433.968,625 302.959,523	16	433.993,904 303.011,438	57.742
17	434.009,396 303.042,375	18	434.038,286 303.097,981	62.663
19	434.052,465 303.126,045	20	434.061,05 303.138,423	15.064
21	434.067,589 303.144,701	22	434.072,13 303.150,886	7.673
23	434.076,04 303.160,204	24	434.094,687 303.201,573	45.377
25	434.107,191 303.230,096	26	434.124,882 303.268,273	42.077
27	434.142,044 303.301,975	28	434.162,139 303.338,709	41.871
29	434.175,459 303.361,607	30	434.180,27 303.372,528	11.934
31	434.188,165 303.388,095	32	434.204,301 303.418,79	34.678
33	434.221,742 303.452,149	34	434.240,335 303.488,43	40.768
35	434.243,042 303.497,133	36	434.243,598 303.498,964	1.914
37	434.243,616 303.499,053	38	434.236,849 303.501,731	7.278

Punct început	X / Y	Punct sfârșit	X / Y	Lungime segment (** (m)
12	433.905,279 302.838,047	13	433.911,729 302.852,594	15.913
14	433.931,433 302.889,264	15	433.968,625 302.959,523	79.496
16	433.993,904 303.011,438	17	434.009,396 303.042,375	34.599
18	434.038,286 303.097,981	19	434.052,465 303.126,045	31.443
20	434.061,05 303.138,423	21	434.067,589 303.144,701	9.065
22	434.072,13 303.150,886	23	434.076,04 303.160,204	10.105
24	434.094,687 303.201,573	25	434.107,191 303.230,096	31.143
26	434.124,882 303.268,273	27	434.142,044 303.301,975	37.82
28	434.162,139 303.338,709	29	434.175,459 303.361,607	26.49
30	434.180,27 303.372,528	31	434.188,165 303.388,095	17.455
32	434.204,301 303.418,79	33	434.221,742 303.452,149	37.643
34	434.240,335 303.488,43	35	434.243,042 303.497,133	9.114
36	434.243,598 303.498,964	37	434.243,616 303.499,053	0.091
38	434.236,849 303.501,731	1	433.767,297 302.584,118	1030.773

\*\* Lungimile segmentelor sunt determinate în planul de proiecție Stereo 70 și sunt rotunjite la 1 milimetru.

\*\*\* Distanța dintre puncte este formată din segmente cumulate ce sunt mai mici decât valoarea 1 milimetru.





**DATE DESPRE IMOBILUL NR. 2059**

Oficiul de Cadastru și Publicitate Imobiliară DOLJ  
 Biroul de Cadastru și Publicitate Imobiliară Craiova

**A. Partea I. Descrierea imobilului**

TEREN Extravilan

Adresa: Jud. Dolj, T2/1 P89

Nr. Crt	Nr cadastral Nr. topografic	Suprafața* (mp)	Observații / Referințe
A1		Din acte: 10.000 Masurata: 1.582	Sector cadastral:12 Teren neimprejmuit; Imobil despărțit de HC 289/5, diferența de suprafață se regăsește la ID-ul 2058

**B. Partea II. Proprietari și acte**

Inscrieri privitoare la dreptul de proprietate și alte drepturi reale		Referințe
/		
Act Administrativ nr. TDP 264-2192, din 13/12/1993 emis de CJSAPT DOLJ;		
B1	Intabulare, drept de PROPRIETATE, dobandit prin Reconstituire, cota actuala 1/1, cota initiala 1/1 1) CIOCOI FLORIN, Lipsa CNP	A1

**C. Partea III. SARCINI .**

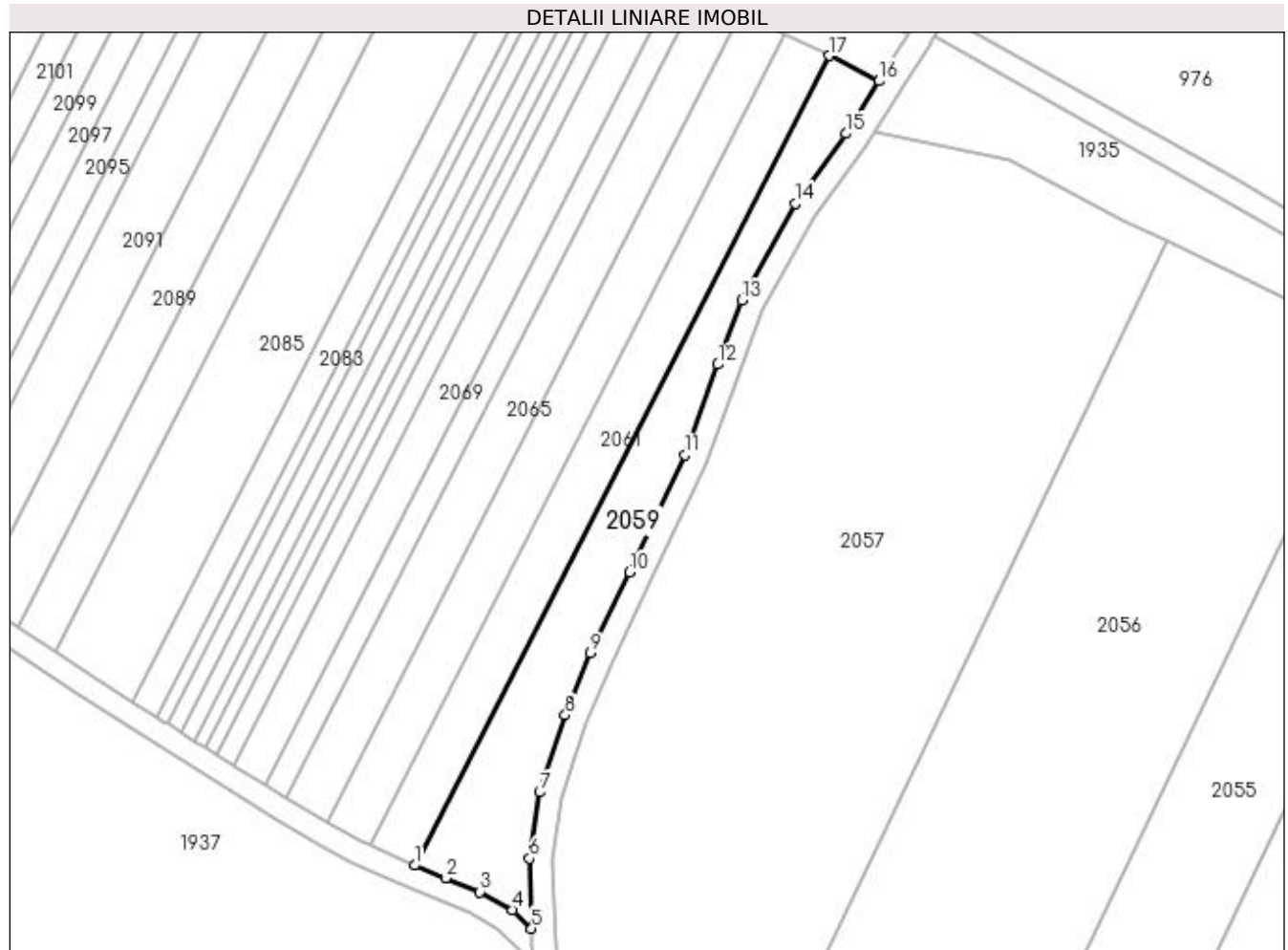
Inscrieri privind dezmembramintele dreptului de proprietate, drepturi reale de garanție și sarcini	Referințe
NU SUNT	

## Anexa Nr. 1 La Partea I

## Teren

Nr cadastral	Suprafața (mp)*	Observații / Referințe
	Din acte: 10.000 Masurata: 1.582	Imobil despărțit de HC 289/5, diferența de suprafață se regăsește la ID-ul 2058

\* Suprafața este determinată în planul de proiecție Stereo 70.



## Date referitoare la teren

Crt	Categorie folosință	Intra vilan	Suprafața (mp)	Tarla	Parcelă	Nr. topo	Observații / Referințe
1	arabil	NU	1.582	2/1	89	-	

## Lungime Segmente

1) Valorile lungimilor segmentelor sunt obținute din proiecție în plan.

Punct început	X / Y	Punct sfârșit	X / Y	Lungime segment (** (m)
1	433.691,2 302.435,405	2	433.696,554 302.433,183	5.797
2	433.696,554 302.433,183	3	433.702,466 302.430,814	6.369
3	433.702,466 302.430,814	4	433.708,14 302.427,679	6.482
4	433.708,14 302.427,679	5	433.711,47 302.424,446	4.641
5	433.711,47 302.424,446	6	433.711,102 302.436,622	12.182

Punct început	X / Y	Punct sfârșit	X / Y	Lungime segment (** (m)
6	433.711,102 302.436,622	7	433.712,851 302.448,081	11.592
7	433.712,851 302.448,081	8	433.717,304 302.461,44	14.082
8	433.717,304 302.461,44	9	433.721,679 302.472,22	11.634
9	433.721,679 302.472,22	10	433.728,512 302.486,23	15.587
10	433.728,512 302.486,23	11	433.738,116 302.506,612	22.531
11	433.738,116 302.506,612	12	433.743,803 302.522,313	16.699
12	433.743,803 302.522,313	13	433.748,028 302.533,453	11.914
13	433.748,028 302.533,453	14	433.757,34 302.550,235	19.192
14	433.757,34 302.550,235	15	433.766,03 302.562,367	14.923
15	433.766,03 302.562,367	16	433.771,792 302.571,487	10.788
16	433.771,792 302.571,487	17	433.763,083 302.575,881	9.755
17	433.763,083 302.575,881	1	433.691,2 302.435,405	157.799

\*\* Lungimile segmentelor sunt determinate în planul de proiecție Stereo 70 și sunt rotunjite la 1 milimetru.

\*\*\* Distanța dintre puncte este formată din segmente cumulate ce sunt mai mici decât valoarea 1 milimetru.



**DATE DESPRE IMOBILUL NR. 2060**

Oficiul de Cadastru și Publicitate Imobiliară DOLJ  
Biroul de Cadastru și Publicitate Imobiliară Craiova

**A. Partea I. Descrierea imobilului**

TEREN Extravilan

Nr. CF vechi:136

Nr. cadastral vechi:136

Adresa: Jud. Dolj, T 2/1, P 90

Nr. Crt	Nr cadastral Nr. topografic	Suprafața* (mp)	Observații / Referințe
A1	31637	Din acte: 9.980 Masurata: 8.653	Sector cadastral:12 Teren neimprejmuit; Imobil despărțit de HC 289/5, diferența de suprafață se regăsește la ID-ul 2061

**B. Partea II. Proprietari și acte**

Inscrieri privitoare la dreptul de proprietate și alte drepturi reale		Referințe
<b>178933 / 26/09/2018</b>		
Act Notarial nr. contract de vanzare aut nr 2711, din 25/09/2018 emis de NP Balaci Eugen (act notarial nr incheiere de rectificare nr 65 din 27.09.2018, emis de NP Balaci Eugen);		
B1	Intabulare, drept de PROPRIETATE, dobandit prin Conventie, cota actuala 1/1, cota initiala 1/1 1) ZMARANDACHE RETA MARGARETA 2) ZMARANDACHE DANIEL FLORIN	A1
B2	Se notează faptul că, urmare a transferului intrapatrimonial, imobilul face parte din patrimoniul de afectatiune al lui : 1) PFA ZMARANDACHE DANIEL FLORIN, CIF:23389862	A1
Act Notarial nr. CONTRACT DE IPOTECA aut nr 2713, din 25/09/2018 emis de NP Balaci Eugen;		
B3	se noteaza interdicția de grevare, înstrăinare, construire, demolare, închiriere 1) PROCREDIT BANK SA, CIF:14622194	A1
B4	se noteaza interdicția de extindere 1) PROCREDIT BANK SA, CIF:14622194	A1

**C. Partea III. SARCINI**

Inscrieri privind dezmembramintele dreptului de proprietate, drepturi reale de garanție și sarcini		Referințe
<b>178933 / 26/09/2018</b>		
Act Notarial nr. CONTRACT DE IPOTECA aut nr 2713, din 25/09/2018 emis de NP Balaci Eugen;		
C1	Intabulare, drept de IPOTECA, Valoare:714000 LEIsi celelalte obligatii aferente creditului 1) PROCREDIT BANK SA, CIF:14622194	A1

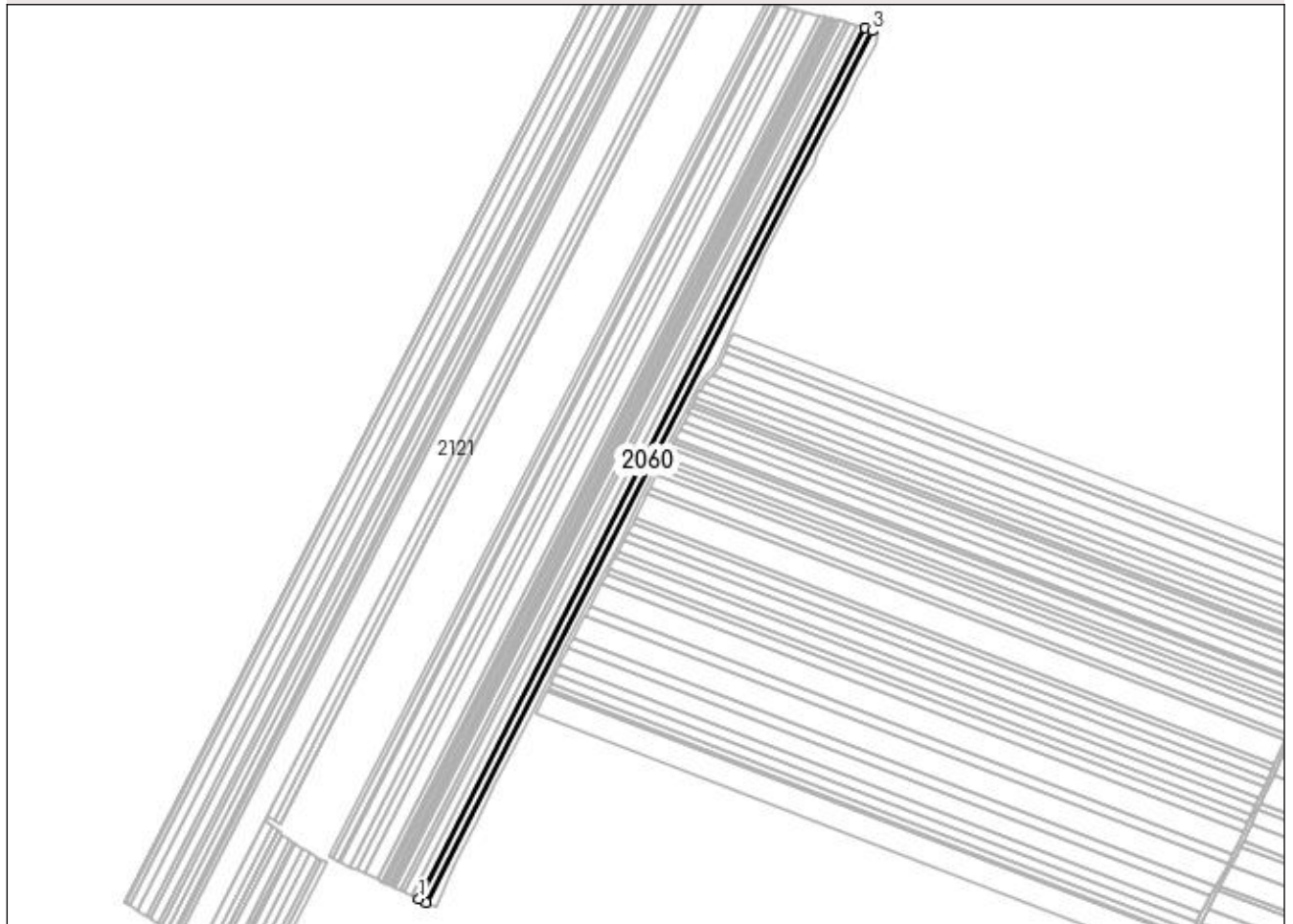
## Anexa Nr. 1 La Partea I

## Teren

Nr cadastral	Suprafața (mp)*	Observații / Referințe
31637	Din acte: 9.980 Masurata: 8.653	Imobil despărțit de HC 289/5, diferența de suprafață se regăsește la ID-ul 2061

\* Suprafața este determinată în planul de proiecție Stereo 70.

## DETALII LINIARE IMOBIL



## Date referitoare la teren

Crt	Categorie folosință	Intra vilan	Suprafața (mp)	Tarla	Parcelă	Nr. topo	Observații / Referințe
1	arabil	NU	8.653	2/1	90	-	

## Lungime Segmente

1) Valorile lungimilor segmentelor sunt obținute din proiecție în plan.

Punct început	X / Y	Punct sfârșit	X / Y	Lungime segment (** (m)
1	433.759,691 302.587,684	2	433.767,297 302.584,118	8.4
2	433.767,297 302.584,118	3	434.236,849 303.501,731	1030.773
3	434.236,849 303.501,731	4	434.229,005 303.504,836	8.436
4	434.229,005 303.504,836	1	433.759,691 302.587,684	1030.254

**\*\* Lungimile segmentelor sunt determinate în planul de proiecție Stereo 70 și sunt rotunjite la 1 milimetru.**

**\*\*\* Distanța dintre puncte este formată din segmente cumulate ce sunt mai mici decât valoarea 1 milimetru.**





**DATE DESPRE IMOBILUL NR. 2061**

Oficiul de Cadastru și Publicitate Imobiliară DOLJ  
Biroul de Cadastru și Publicitate Imobiliară Craiova

**A. Partea I. Descrierea imobilului**

TEREN Extravilan

Adresa: Jud. Dolj, T2/1 P90

Nr. Crt	Nr cadastral Nr. topografic	Suprafața* (mp)	Observații / Referințe
A1	31637	Din acte: 9.980 Masurata: 1.327	Sector cadastral:12 Teren neimprejmuit; Imobil despărțit de HC 289/5, diferența de suprafață se regăsește la ID-ul 2060

**B. Partea II. Proprietari și acte**

Inscrieri privitoare la dreptul de proprietate și alte drepturi reale		Referințe
<b>178933 / 26/09/2018</b>		
Act Notarial nr. contract de vanzare aut nr 2711, din 25/09/2018 emis de NP Balaci Eugen (act notarial nr incheiere de rectificare nr 65 din 27.09.2018, emis de NP Balaci Eugen);		
B1	Intabulare, drept de PROPRIETATE, dobandit prin Conventie, cota actuala 1/1, cota initiala 1/1 1) ZMARANDACHE RETA MARGARETA 2) ZMARANDACHE DANIEL FLORIN	A1
B2	Se notează faptul că, urmare a transferului intrapatrimonial, imobilul face parte din patrimoniul de afectatiune al lui : 1) PFA ZMARANDACHE DANIEL FLORIN, CIF:23389862	A1
Act Notarial nr. CONTRACT DE IPOTECA aut nr 2713, din 25/09/2018 emis de NP Balaci Eugen;		
B3	se noteaza interdicția de grevare, înstrăinare, construire, demolare, închiriere 1) PROCREDIT BANK SA, CIF:14622194	A1
B4	se noteaza interdicția de extindere 1) PROCREDIT BANK SA, CIF:14622194	A1

**C. Partea III. SARCINI**

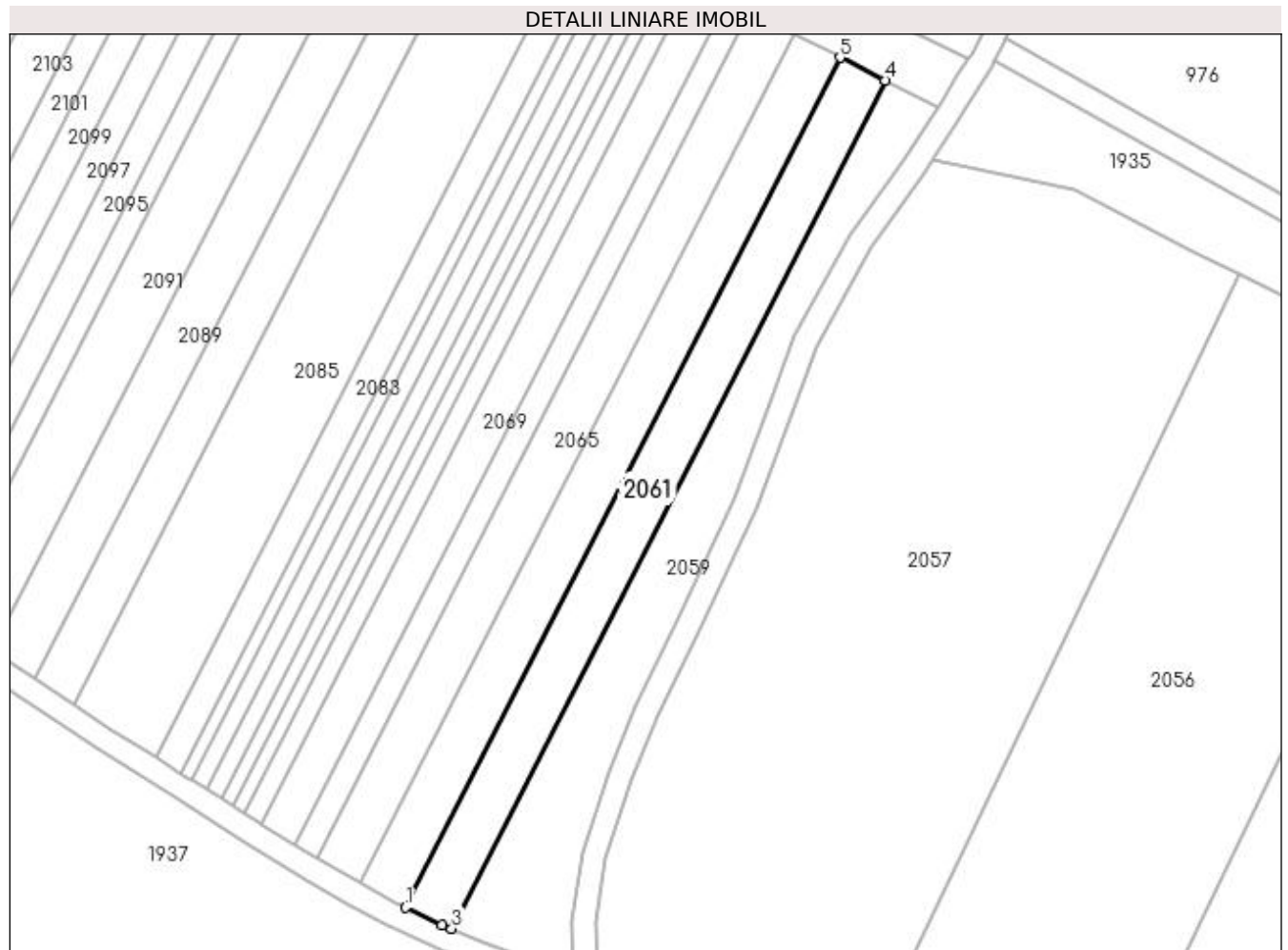
Inscrieri privind dezmembramintele dreptului de proprietate, drepturi reale de garanție și sarcini		Referințe
<b>178933 / 26/09/2018</b>		
Act Notarial nr. CONTRACT DE IPOTECA aut nr 2713, din 25/09/2018 emis de NP Balaci Eugen;		
C1	Intabulare, drept de IPOTECA, Valoare:714000 LEIsi celelalte obligatii aferente creditului 1) PROCREDIT BANK SA, CIF:14622194	A1

## Anexa Nr. 1 La Partea I

## Teren

Nr cadastral	Suprafața (mp)*	Observații / Referințe
31637	Din acte: 9.980 Masurata: 1.327	Imobil despărțit de HC 289/5, diferența de suprafață se regăsește la ID-ul 2060

\* Suprafața este determinată în planul de proiecție Stereo 70.



## Date referitoare la teren

Crt	Categorie folosință	Intra vilan	Suprafața (mp)	Tarla	Parcelă	Nr. topo	Observații / Referințe
1	arabil	NU	1.327	2/1	90	-	

## Lungime Segmente

1) Valorile lungimilor segmentelor sunt obținute din proiecție în plan.

Punct început	X / Y	Punct sfârșit	X / Y	Lungime segment (** (m)
1	433.683,556 302.438,9	2	433.689,673 302.436,038	6.753
2	433.689,673 302.436,038	3	433.691,2 302.435,405	1.653
3	433.691,2 302.435,405	4	433.763,083 302.575,881	157.799
4	433.763,083 302.575,881	5	433.755,581 302.579,666	8.403
5	433.755,581 302.579,666	1	433.683,556 302.438,9	158.122

**\*\* Lungimile segmentelor sunt determinate în planul de proiecție Stereo 70 și sunt rotunjite la 1 milimetru.**

**\*\*\* Distanța dintre puncte este formată din segmente cumulate ce sunt mai mici decât valoarea 1 milimetru.**



**DATE DESPRE IMOBILUL NR. 2062**

Oficiul de Cadastru și Publicitate Imobiliară DOLJ  
 Biroul de Cadastru și Publicitate Imobiliară Craiova

**A. Partea I. Descrierea imobilului**

TEREN Extravilan

Adresa: Jud. Dolj, T2/1 P91

Nr. Crt	Nr cadastral Nr. topografic	Suprafața* (mp)	Observații / Referințe
A1		Din acte: 10.000 Masurata: 8.670	Sector cadastral:12 Teren neimprejmuit; Imobil despărțit de HC 289/5, diferența de suprafață se regăsește la ID-ul 2063

**B. Partea II. Proprietari și acte**

Inscrieri privitoare la dreptul de proprietate și alte drepturi reale		Referințe
/		
Act Administrativ nr. TDP 949-59538, din 28/12/1995 emis de CJS DAPT DOLJ;		
B1	Intabulare, drept de PROPRIETATE, dobândit prin Reconstituire, cota actuala 1/1, cota initiala 1/1 1) OLARU PETRE, Lipsa CNP	A1

**C. Partea III. SARCINI .**

Inscrieri privind dezmembramintele dreptului de proprietate, drepturi reale de garanție și sarcini	Referințe
NU SUNT	

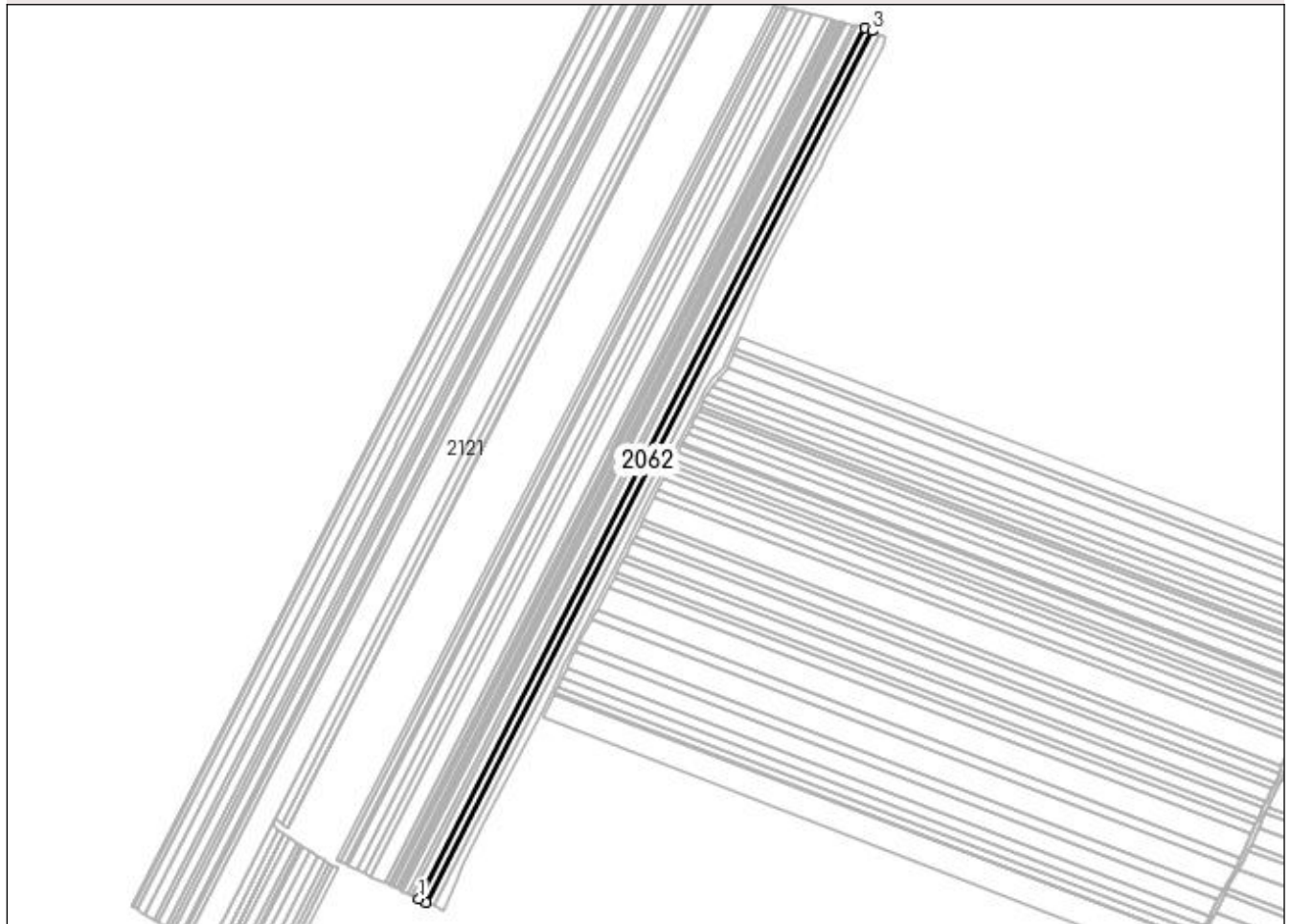
## Anexa Nr. 1 La Partea I

## Teren

Nr cadastral	Suprafața (mp)*	Observații / Referințe
	Din acte: 10.000 Masurata: 8.670	Imobil despărțit de HC 289/5, diferența de suprafață se regăsește la ID-ul 2063

\* Suprafața este determinată în planul de proiecție Stereo 70.

## DETALII LINIARE IMOBIL



## Date referitoare la teren

Crt	Categorie folosință	Intra vilan	Suprafața (mp)	Tarla	Parcelă	Nr. topo	Observații / Referințe
1	arabil	NU	8.670	2/1	91	-	

## Lungime Segmente

1) Valorile lungimilor segmentelor sunt obținute din proiecție în plan.

Punct început	X / Y	Punct sfârșit	X / Y	Lungime segment (** (m)
1	433.752,064 302.591,26	2	433.759,691 302.587,684	8.424
2	433.759,691 302.587,684	3	434.229,005 303.504,836	1030.254
3	434.229,005 303.504,836	4	434.221,143 303.507,948	8.456
4	434.221,143 303.507,948	1	433.752,064 302.591,26	1029.734

**\*\* Lungimile segmentelor sunt determinate în planul de proiecție Stereo 70 și sunt rotunjite la 1 milimetru.**

**\*\*\* Distanța dintre puncte este formată din segmente cumulate ce sunt mai mici decât valoarea 1 milimetru.**





**DATE DESPRE IMOBILUL NR. 2063**

Oficiul de Cadastru și Publicitate Imobiliară DOLJ  
Biroul de Cadastru și Publicitate Imobiliară Craiova

**A. Partea I. Descrierea imobilului**

TEREN Extravilan

Adresa: Jud. Dolj, T2/1 P91

Nr. Crt	Nr cadastral Nr. topografic	Suprafața* (mp)	Observații / Referințe
A1		Din acte: 10.000 Masurata: 1.330	Sector cadastral:12 Teren neimprejmuit; Imobil despărțit de HC 289/5, diferența de suprafață se regăsește la ID-ul 2062

**B. Partea II. Proprietari și acte**

Inscrieri privitoare la dreptul de proprietate și alte drepturi reale		Referințe
/		
Act Administrativ nr. TDP 949-59538, din 28/12/1995 emis de CJS DAPT DOLJ;		
B1	Intabulare, drept de PROPRIETATE, dobândit prin Reconstituire, cota actuala 1/1, cota initiala 1/1 1) OLARU PETRE, Lipsa CNP	A1

**C. Partea III. SARCINI .**

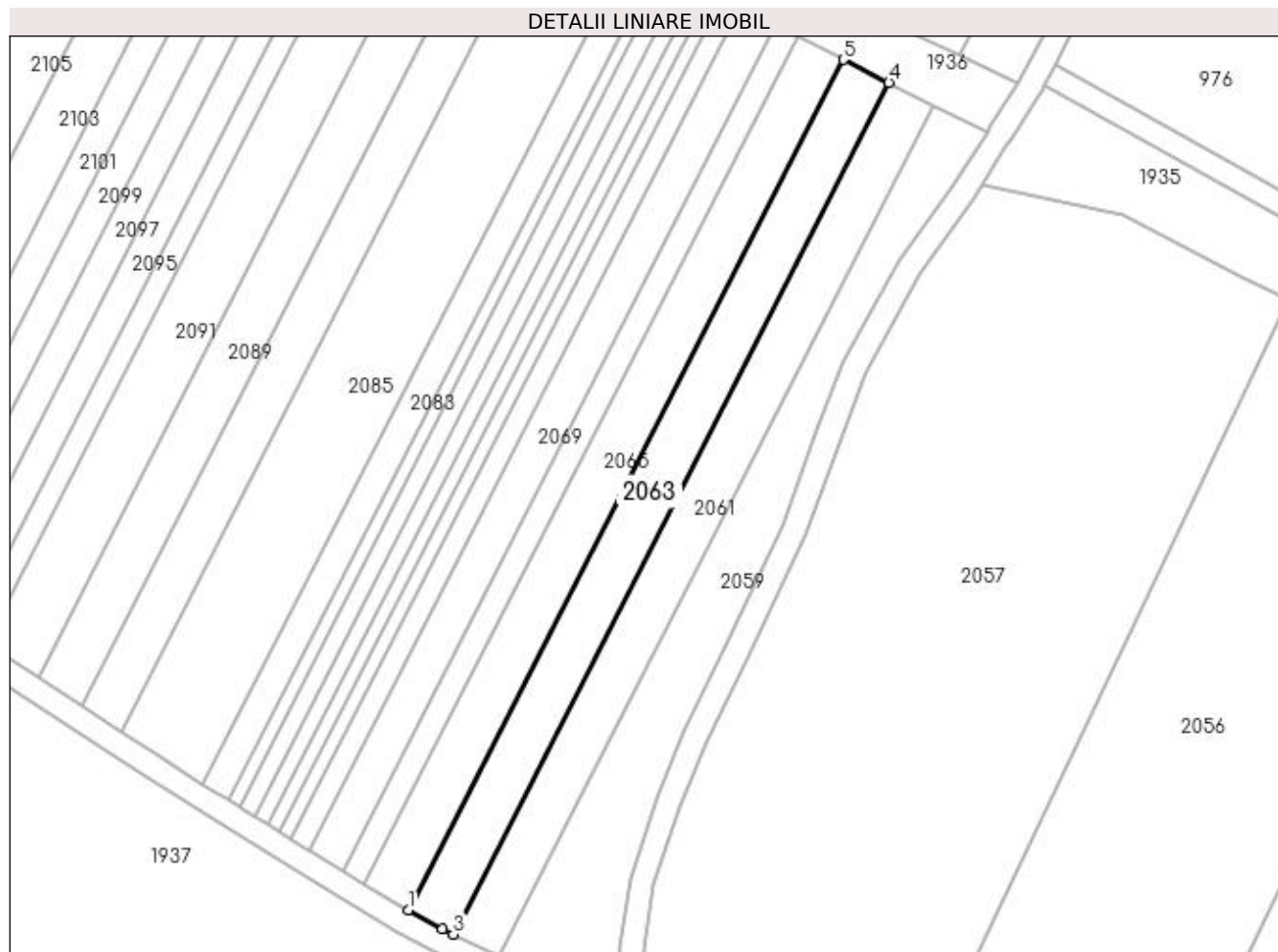
Inscrieri privind dezmembramintele dreptului de proprietate, drepturi reale de garanție și sarcini	Referințe
NU SUNT	

## Anexa Nr. 1 La Partea I

## Teren

Nr cadastral	Suprafața (mp)*	Observații / Referințe
	Din acte: 10.000 Masurata: 1.330	Imobil despărțit de HC 289/5, diferența de suprafață se regăsește la ID-ul 2062

\* Suprafața este determinată în planul de proiecție Stereo 70.



## Date referitoare la teren

Crt	Categorie folosință	Intra vilan	Suprafața (mp)	Tarla	Parcelă	Nr. topo	Observații / Referințe
1	arabil	NU	1.330	2/1	91	-	

## Lungime Segmente

1) Valorile lungimilor segmentelor sunt obținute din proiecție în plan.

Punct început	X / Y	Punct sfârșit	X / Y	Lungime segment (** (m)
1	433.676,135 302.442,875	2	433.681,78 302.439,731	6.461
2	433.681,78 302.439,731	3	433.683,556 302.438,9	1.961
3	433.683,556 302.438,9	4	433.755,581 302.579,666	158.122
4	433.755,581 302.579,666	5	433.748,071 302.583,455	8.412
5	433.748,071 302.583,455	1	433.676,135 302.442,875	157.916

**\*\* Lungimile segmentelor sunt determinate în planul de proiecție Stereo 70 și sunt rotunjite la 1 milimetru.**

**\*\*\* Distanța dintre puncte este formată din segmente cumulate ce sunt mai mici decât valoarea 1 milimetru.**



**DATE DESPRE IMOBILUL NR. 2064**

Oficiul de Cadastru și Publicitate Imobiliară DOLJ  
Biroul de Cadastru și Publicitate Imobiliară Craiova

**A. Partea I. Descrierea imobilului**

TEREN Extravilan

Adresa: Jud. Dolj, T2/1 P92

Nr. Crt	Nr cadastral Nr. topografic	Suprafața* (mp)	Observații / Referințe
A1		Din acte: 10.000 Masurata: 8.671	Sector cadastral:12 Teren neimprejmuit; Imobil despărțit de HC 289/5, diferența de suprafață se regăsește la ID-ul 2065

**B. Partea II. Proprietari și acte**

Inscrieri privitoare la dreptul de proprietate și alte drepturi reale		Referințe
/		
Act Administrativ nr. TDP 618-15093, din 11/05/1994 emis de CJS DAPT DOLJ;		
B1	Intabulare, drept de PROPRIETATE, dobandit prin Reconstituire, cota actuala 1/1, cota initiala 1/1 1) <b>OLARU DUMITRA</b> , Lipsa CNP	A1

**C. Partea III. SARCINI .**

Inscrieri privind dezmembramintele dreptului de proprietate, drepturi reale de garanție și sarcini	Referințe
NU SUNT	

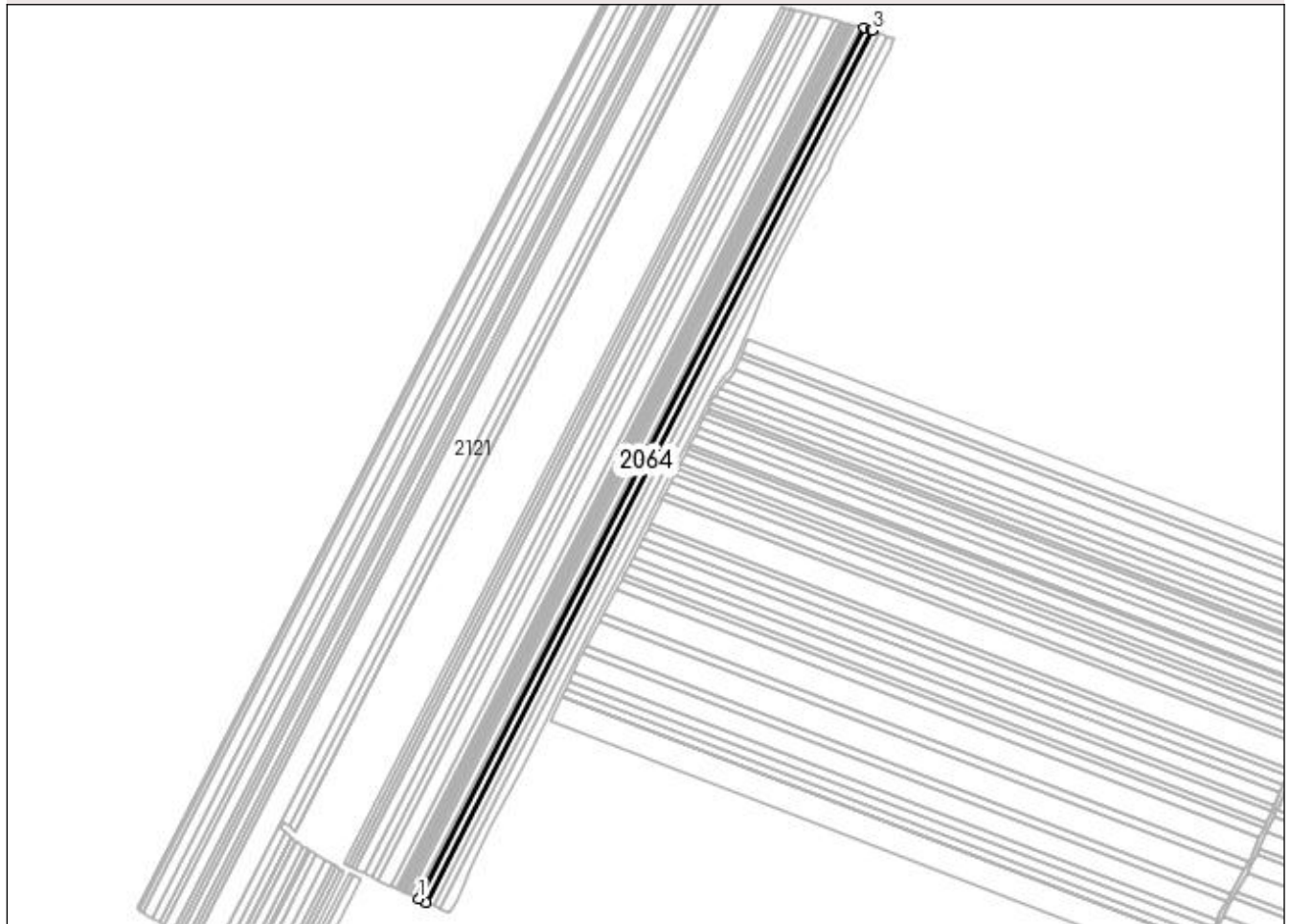
## Anexa Nr. 1 La Partea I

## Teren

Nr cadastral	Suprafața (mp)*	Observații / Referințe
	Din acte: 10.000 Masurata: 8.671	Imobil despărțit de HC 289/5, diferența de suprafață se regăsește la ID-ul 2065

\* Suprafața este determinată în planul de proiecție Stereo 70.

## DETALII LINIARE IMOBIL



## Date referitoare la teren

Crt	Categorie folosință	Intra vilan	Suprafața (mp)	Tarla	Parcelă	Nr. topo	Observații / Referințe
1	arabil	NU	8.671	2/1	92	-	

## Lungime Segmente

1) Valorile lungimilor segmentelor sunt obținute din proiecție în plan.

Punct început	X / Y	Punct sfârșit	X / Y	Lungime segment (** (m)
1	433.744,43 302.594,84	2	433.752,064 302.591,26	8.432
2	433.752,064 302.591,26	3	434.221,143 303.507,948	1029.734
3	434.221,143 303.507,948	4	434.220,621 303.508,155	0.562
4	434.220,621 303.508,155	5	434.212,805 303.510,153	8.067
5	434.212,805 303.510,153	1	433.744,43 302.594,84	1028.189

**\*\* Lungimile segmentelor sunt determinate în planul de proiecție Stereo 70 și sunt rotunjite la 1 milimetru.**

**\*\*\* Distanța dintre puncte este formată din segmente cumulate ce sunt mai mici decât valoarea 1 milimetru.**





**DATE DESPRE IMOBILUL NR. 2065**

Oficiul de Cadastru și Publicitate Imobiliară DOLJ  
Biroul de Cadastru și Publicitate Imobiliară Craiova

**A. Partea I. Descrierea imobilului**

TEREN Extravilan

Adresa: Jud. Dolj, T2/1 P92

Nr. Crt	Nr cadastral Nr. topografic	Suprafața* (mp)	Observații / Referințe
A1		Din acte: 10.000 Masurata: 1.329	Sector cadastral:12 Teren neimprejmuit; Imobil despărțit de HC 289/5, diferența de suprafață se regăsește la ID-ul 2064

**B. Partea II. Proprietari și acte**

Inscrieri privitoare la dreptul de proprietate și alte drepturi reale		Referințe
/		
Act Administrativ nr. TDP 618-15093, din 11/05/1994 emis de CJSAPT DOLJ;		
B1	Intabulare, drept de PROPRIETATE, dobandit prin Reconstituire, cota actuala 1/1, cota initiala 1/1 1) OLARU DUMITRA, Lipsa CNP	A1

**C. Partea III. SARCINI .**

Inscrieri privind dezmembramintele dreptului de proprietate, drepturi reale de garanție și sarcini	Referințe
NU SUNT	

## Anexa Nr. 1 La Partea I

## Teren

Nr cadastral	Suprafața (mp)*	Observații / Referințe
	Din acte: 10.000 Masurata: 1.329	Imobil despărțit de HC 289/5, diferența de suprafață se regăsește la ID-ul 2064

\* Suprafața este determinată în planul de proiecție Stereo 70.



## Date referitoare la teren

Crt	Categorie folosință	Intra vilan	Suprafața (mp)	Tarla	Parcelă	Nr. topo	Observații / Referințe
1	arabil	NU	1.329	2/1	92	-	

## Lungime Segmente

1) Valorile lungimilor segmentelor sunt obținute din proiecție în plan.

Punct început	X / Y	Punct sfârșit	X / Y	Lungime segment (** (m)
1	433.668,857 302.447,152	2	433.668,931 302.447,106	0.087
2	433.668,931 302.447,106	3	433.676,072 302.442,91	8.283
3	433.676,072 302.442,91	4	433.676,135 302.442,875	0.072
4	433.676,135 302.442,875	5	433.748,071 302.583,455	157.916
5	433.748,071 302.583,455	6	433.740,547 302.587,251	8.427

Punct început	X / Y	Punct sfârșit	X / Y	Lungime segment (** (m)
6	433.740,547 302.587,251	1	433.668,857 302.447,152	157.376

\*\* Lungimile segmentelor sunt determinate în planul de proiecție Stereo 70 și sunt rotunjite la 1 milimetru.

\*\*\* Distanța dintre puncte este formată din segmente cumulate ce sunt mai mici decât valoarea 1 milimetru.



**DATE DESPRE IMOBILUL NR. 2066**

Oficiul de Cadastru și Publicitate Imobiliară DOLJ  
Biroul de Cadastru și Publicitate Imobiliară Craiova

**A. Partea I. Descrierea imobilului**

TEREN Extravilan

Adresa: Jud. Dolj, T2/1 P93

Nr. Crt	Nr cadastral Nr. topografic	Suprafața* (mp)	Observații / Referințe
A1		Din acte: 5.000 Masurata: 4.337	Sector cadastral:12 Teren neimprejmuț; Imobil despărțit de HC 289/5, diferența de suprafață se regăsește la ID-ul 2067

**B. Partea II. Proprietari și acte**

Inscrieri privitoare la dreptul de proprietate și alte drepturi reale		Referințe
/		
Act Administrativ nr. TDP 975-59538, din 07/09/1997 emis de CJS DAPT DOLJ;		
B1	Intabulare, drept de PROPRIETATE, dobândit prin Reconstituire, cota actuala 1/1, cota initiala 1/1 1) GHEORGHE IONEL, Lipsa CNP 2) GHEORGHE PARASCHIVA, Lipsa CNP 3) PRECUTU PAULINA, Lipsa CNP	A1

**C. Partea III. SARCINI .**

Inscrieri privind dezmembramintele dreptului de proprietate, drepturi reale de garanție și sarcini	Referințe
NU SUNT	


## Anexa Nr. 1 La Partea I

## Teren

Nr cadastral	Suprafața (mp)*	Observații / Referințe
	Din acte: 5.000 Masurata: 4.337	Imobil despărțit de HC 289/5, diferența de suprafață se regăsește la ID-ul 2067

\* Suprafața este determinată în planul de proiecție Stereo 70.

## DETALII LINIARE IMOBIL



## Date referitoare la teren

Crt	Categorie folosință	Intra vilan	Suprafața (mp)	Tarla	Parcelă	Nr. topo	Observații / Referințe
1	arabil	NU	4.337	2/1	93	-	

## Lungime Segmente

1) Valorile lungimilor segmentelor sunt obținute din proiecție în plan.

Punct început	X / Y	Punct sfârșit	X / Y	Lungime segment (** (m)
1	433.740,606 302.596,633	2	433.744,43 302.594,84	4.223
2	433.744,43 302.594,84	3	434.212,805 303.510,153	1028.189
3	434.212,805 303.510,153	4	434.208,614 303.511,225	4.326
4	434.208,614 303.511,225	1	433.740,606 302.596,633	1027.38

**\*\* Lungimile segmentelor sunt determinate în planul de proiecție Stereo 70 și sunt rotunjite la 1 milimetru.**

**\*\*\* Distanța dintre puncte este formată din segmente cumulate ce sunt mai mici decât valoarea 1 milimetru.**





**DATE DESPRE IMOBILUL NR. 2067**

Oficiul de Cadastru și Publicitate Imobiliară DOLJ  
 Biroul de Cadastru și Publicitate Imobiliară Craiova

**A. Partea I. Descrierea imobilului**

TEREN Extravilan

Adresa: Jud. Dolj, T2/1 P93

Nr. Crt	Nr cadastral Nr. topografic	Suprafața* (mp)	Observații / Referințe
A1		Din acte: 5.000 Masurata: 663	Sector cadastral:12 Teren neimprejmuț; Imobil despărțit de HC 289/5, diferența de suprafață se regăsește la ID-ul 2066

**B. Partea II. Proprietari și acte**

Inscrieri privitoare la dreptul de proprietate și alte drepturi reale		Referințe
/		
Act Administrativ nr. TDP 975-59538, din 07/09/1997 emis de CJS DAPT DOLJ;		
B1	Intabulare, drept de PROPRIETATE, dobândit prin Reconstituire, cota actuala 1/1, cota initiala 1/1 1) GHEORGHE IONEL, Lipsa CNP 2) GHEORGHE PARASCHIVA, Lipsa CNP 3) PRECUTU PAULINA, Lipsa CNP	A1

**C. Partea III. SARCINI .**

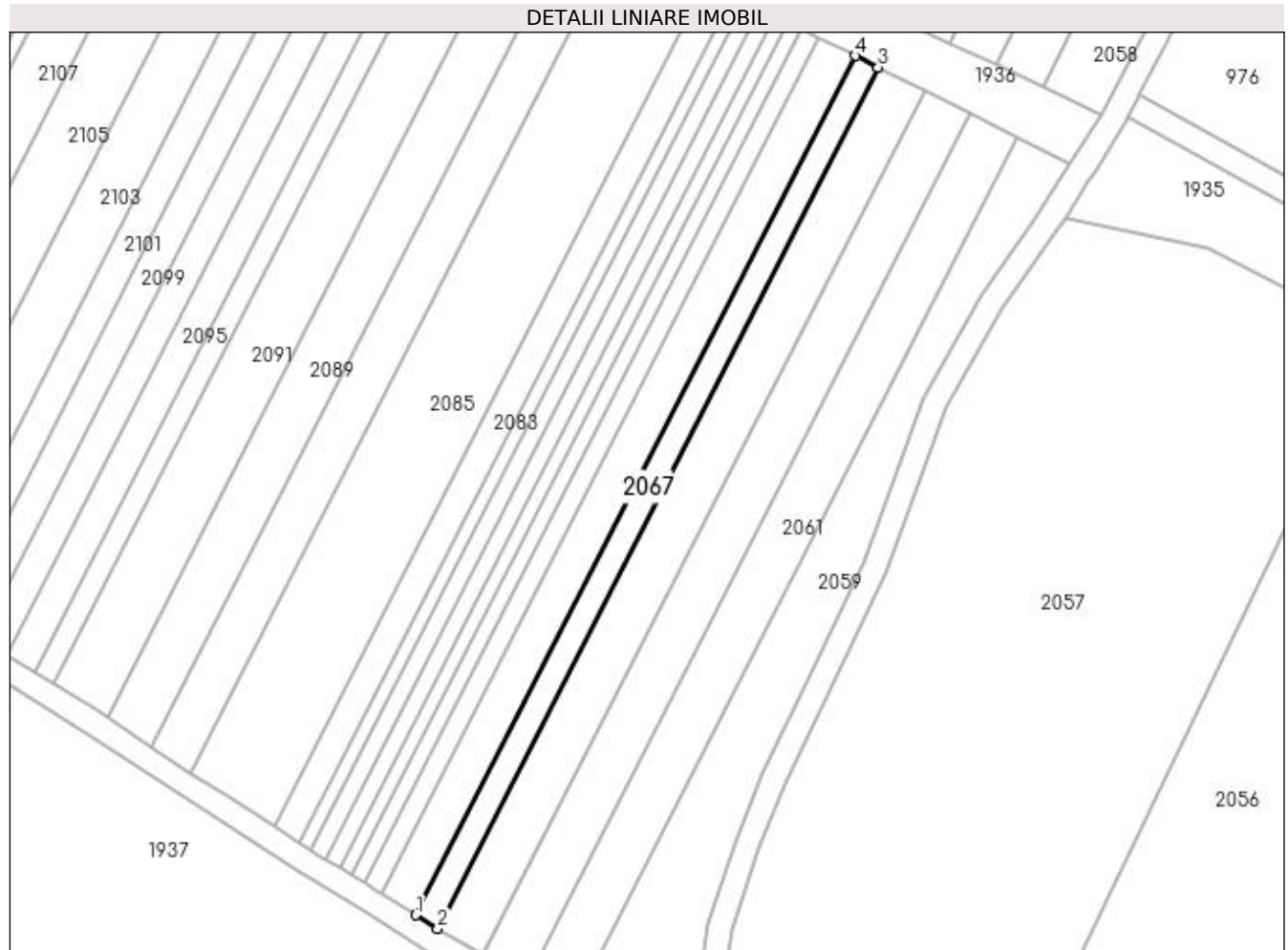
Inscrieri privind dezmembramintele dreptului de proprietate, drepturi reale de garanție și sarcini	Referințe
NU SUNT	

## Anexa Nr. 1 La Partea I

## Teren

Nr cadastral	Suprafața (mp)*	Observații / Referințe
	Din acte: 5.000 Masurata: 663	Imobil despărțit de HC 289/5, diferența de suprafață se regăsește la ID-ul 2066

\* Suprafața este determinată în planul de proiecție Stereo 70.



## Date referitoare la teren

Crt	Categorie folosință	Intravilan	Suprafața (mp)	Tarla	Parcelă	Nr. topo	Observații / Referințe
1	arabil	NU	663	2/1	93	-	

## Lungime Segmente

1) Valorile lungimilor segmentelor sunt obținute din proiecție în plan.

Punct început	X / Y	Punct sfârșit	X / Y	Lungime segment (** (m)
1	433.665,245 302.449,357	2	433.668,857 302.447,152	4.232
2	433.668,857 302.447,152	3	433.740,547 302.587,251	157.376
3	433.740,547 302.587,251	4	433.736,78 302.589,151	4.219
4	433.736,78 302.589,151	1	433.665,245 302.449,357	157.034

**\*\* Lungimile segmentelor sunt determinate în planul de proiecție Stereo 70 și sunt rotunjite la 1 milimetru.**

**\*\*\* Distanța dintre puncte este formată din segmente cumulate ce sunt mai mici decât valoarea 1 milimetru.**



**DATE DESPRE IMOBILUL NR. 2068**

Oficiul de Cadastru și Publicitate Imobiliară DOLJ  
Biroul de Cadastru și Publicitate Imobiliară Craiova

**A. Partea I. Descrierea imobilului**

TEREN Extravilan

Nr. CF vechi:154

Nr. cadastral vechi:146

Adresa: Jud. Dolj, T2/1 P94

Nr. Crt	Nr cadastral Nr. topografic	Suprafața* (mp)	Observații / Referințe
A1	30280	Din acte: 7.705 Masurata: 6.684	Sector cadastral:12 Teren neimprejmuț; Imobil despărțit de HC 289/5, diferența de suprafață se regăsește la ID-ul 2069

**B. Partea II. Proprietari și acte**

Inscrieri privitoare la dreptul de proprietate și alte drepturi reale		Referințe
<b>178738 / 26/09/2018</b>		
Act Notarial nr. 2711, din 25/09/2018 emis de Balaci Eugen (act notarial nr incheiere de rectificare nr 65 din 27.09.2017, emis de NP Balaci Eugen);		
B1	Intabulare, drept de PROPRIETATE, dobandit prin Conventie, cota actuala 1/1, cota initiala 1/1 1) ZMARANDACHE RETA MARGARETA 2) ZMARANDACHE DANIEL FLORIN	A1
B2	se notează faptul că, urmare a transferului intrapatrimonial, imobilul face parte din patrimoniul de afecțiune al lui: ZMARANDACHE DANIEL FLORIN PERSOANA FIZICA AUTORIZATA,	A1
Act Notarial nr. Contract de ipoteca nr. 2713, din 25/09/2018 emis de Balaci Eugen;		
B3	se noteaza interdicțiile de instrainare, construire, demolare, inchiriere, grevare 1) PROCREDIT BANK SA, CIF:14622194, Sucursala Craiova	A1
B4	se noteaza interdictia de extindere, 1) PROCREDIT BANK SA, CIF:14622194, Sucursala Craiova	A1

**C. Partea III. SARCINI**

Inscrieri privind dezmembramintele dreptului de proprietate, drepturi reale de garanție și sarcini		Referințe
<b>178738 / 26/09/2018</b>		
Act Notarial nr. Contract de ipoteca nr. 2713, din 25/09/2018 emis de Balaci Eugen;		
C1	Intabulare, drept de IPOTECA, Valoare:714000 LEI+ celelalte obligatii de plata aferente creditului 1) PROCREDIT BANK SA, CIF:14622194, Sucursala Craiova	A1


## Anexa Nr. 1 La Partea I

## Teren

Nr cadastral	Suprafața (mp)*	Observații / Referințe
30280	Din acte: 7.705 Masurata: 6.684	Imobil despărțit de HC 289/5, diferența de suprafață se regăsește la ID-ul 2069

\* Suprafața este determinată în planul de proiecție Stereo 70.

## DETALII LINIARE IMOBIL



## Date referitoare la teren

Crt	Categorie folosință	Intra vilan	Suprafața (mp)	Tarla	Parcelă	Nr. topo	Observații / Referințe
1	arabil	NU	6.684	2/1	94	-	

## Lungime Segmente

1) Valorile lungimilor segmentelor sunt obținute din proiecție în plan.

Punct început	X / Y	Punct sfârșit	X / Y	Lungime segment (** (m)
1	433.734,71 302.599,398	2	433.740,606 302.596,633	6.512
2	433.740,606 302.596,633	3	434.208,614 303.511,225	1027.38
3	434.208,614 303.511,225	4	434.202,147 303.512,879	6.675
4	434.202,147 303.512,879	1	433.734,71 302.599,398	1026.131

**\*\* Lungimile segmentelor sunt determinate în planul de proiecție Stereo 70 și sunt rotunjite la 1 milimetru.**

**\*\*\* Distanța dintre puncte este formată din segmente cumulate ce sunt mai mici decât valoarea 1 milimetru.**





**DATE DESPRE IMOBILUL NR. 2069**

Oficiul de Cadastru și Publicitate Imobiliară DOLJ  
Biroul de Cadastru și Publicitate Imobiliară Craiova

**A. Partea I. Descrierea imobilului**

TEREN Extravilan

Adresa: Jud. Dolj, T2/1 P94

Nr. Crt	Nr cadastral Nr. topografic	Suprafața* (mp)	Observații / Referințe
A1	30280	Din acte: 7.705 Masurata: 1.021	Sector cadastral:12 Teren neimprejmuit; Imobil despărțit de HC 289/5, diferența de suprafață se regăsește la ID-ul 2068

**B. Partea II. Proprietari și acte**

Inscrieri privitoare la dreptul de proprietate și alte drepturi reale		Referințe
<b>178738 / 26/09/2018</b>		
Act Notarial nr. 2711, din 25/09/2018 emis de Balaci Eugen (act notarial nr incheiere de rectificare nr 65 din 27.09.2017, emis de NP Balaci Eugen);		
B1	Intabulare, drept de PROPRIETATE, dobandit prin Conventie, cota actuala 1/1, cota initiala 1/1 1) ZMARANDACHE RETA MARGARETA 2) ZMARANDACHE DANIEL FLORIN	A1
B2	se notează faptul că, urmare a transferului intrapatrimonial, imobilul face parte din patrimoniul de afecțatiune al lui: ZMARANDACHE DANIEL FLORIN PERSOANA FIZICA AUTORIZATA,	A1
Act Notarial nr. Contract de ipoteca nr. 2713, din 25/09/2018 emis de Balaci Eugen;		
B3	se noteaza interdictiile de instrainare, construire, demolare, inchiriere, grevare 1) PROCREDIT BANK SA, CIF:14622194, Sucursala Craiova	A1
B4	se noteaza interdictia de extindere, 1) PROCREDIT BANK SA, CIF:14622194, Sucursala Craiova	A1

**C. Partea III. SARCINI**

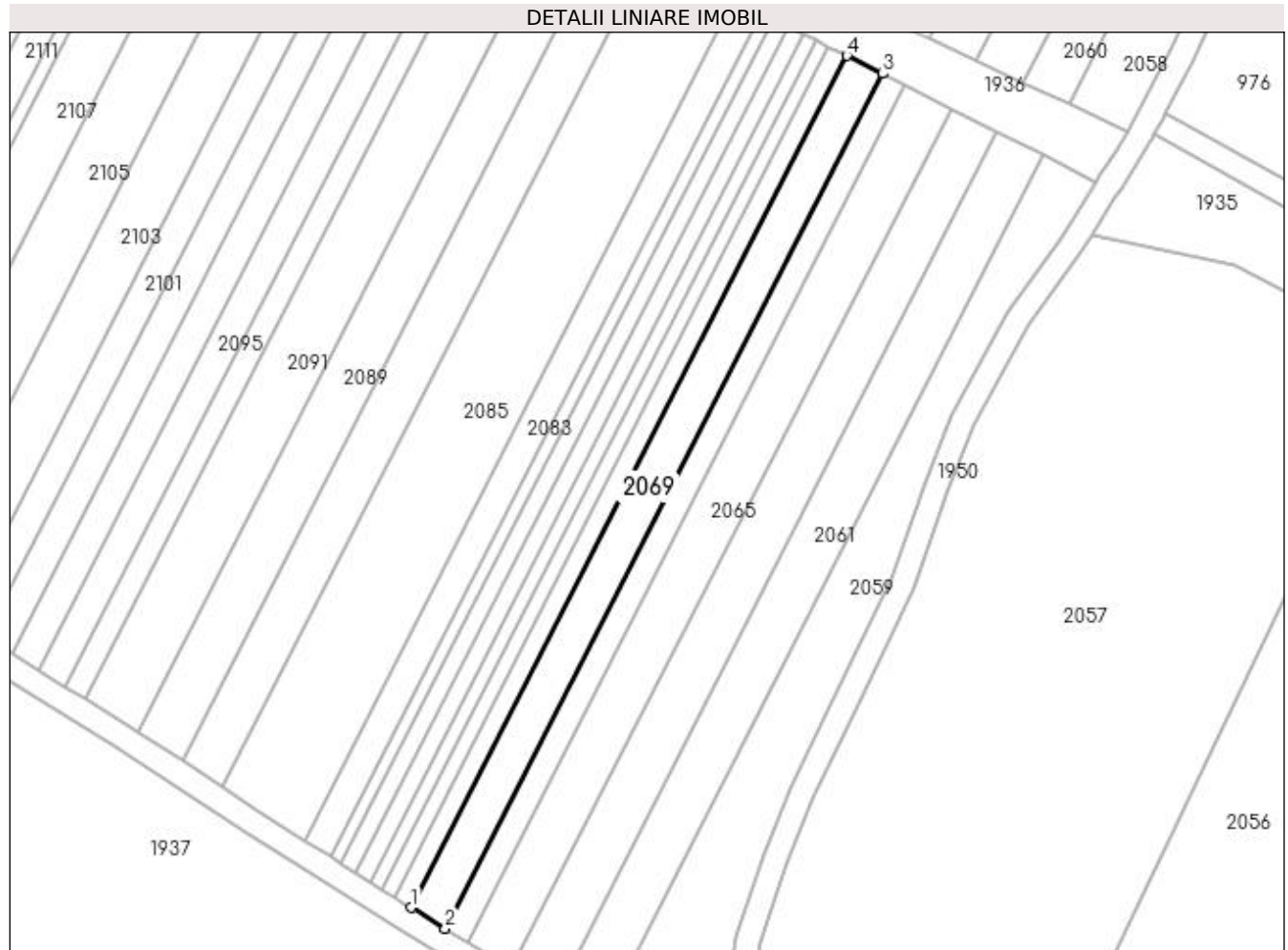
Inscrieri privind dezmembramintele dreptului de proprietate, drepturi reale de garanție și sarcini		Referințe
<b>178738 / 26/09/2018</b>		
Act Notarial nr. Contract de ipoteca nr. 2713, din 25/09/2018 emis de Balaci Eugen;		
C1	Intabulare, drept de IPOTECA, Valoare:714000 LEI+ celelalte obligatii de plata aferente creditului 1) PROCREDIT BANK SA, CIF:14622194, Sucursala Craiova	A1

## Anexa Nr. 1 La Partea I

## Teren

Nr cadastral	Suprafața (mp)*	Observații / Referințe
30280	Din acte: 7.705 Masurata: 1.021	Imobil despărțit de HC 289/5, diferența de suprafață se regăsește la ID-ul 2068

\* Suprafața este determinată în planul de proiecție Stereo 70.



## Date referitoare la teren

Crt	Categorie folosință	Intravilan	Suprafața (mp)	Tarla	Parcelă	Nr. topo	Observații / Referințe
1	arabil	NU	1.021	2/1	94	-	

## Lungime Segmente

1) Valorile lungimilor segmentelor sunt obținute din proiecție în plan.

Punct început	X / Y	Punct sfârșit	X / Y	Lungime segment (** (m)
1	433.659,674 302.452,76	2	433.665,245 302.449,357	6.528
2	433.665,245 302.449,357	3	433.736,78 302.589,151	157.034
3	433.736,78 302.589,151	4	433.730,967 302.592,084	6.511
4	433.730,967 302.592,084	1	433.659,674 302.452,76	156.505

**\*\* Lungimile segmentelor sunt determinate în planul de proiecție Stereo 70 și sunt rotunjite la 1 milimetru.**

**\*\*\* Distanța dintre puncte este formată din segmente cumulate ce sunt mai mici decât valoarea 1 milimetru.**



**DATE DESPRE IMOBILUL NR. 2070**

Oficiul de Cadastru și Publicitate Imobiliară DOLJ  
Biroul de Cadastru și Publicitate Imobiliară Craiova

**A. Partea I. Descrierea imobilului**

TEREN Extravilan

Adresa: Jud. Dolj, T2/1 P81/2

Nr. Crt	Nr cadastral Nr. topografic	Suprafața* (mp)	Observații / Referințe
A1		Din acte: 3.960 Masurata: 3.436	Sector cadastral:12 Teren neimprejmuit; Imobil despărțit de HC 289/5, diferența de suprafață se regăsește la ID-ul 2071

**B. Partea II. Proprietari și acte**

Inscrieri privitoare la dreptul de proprietate și alte drepturi reale		Referințe
/		
Act Administrativ nr. TDP 11158, din 06/05/2008 emis de CJSAPT DOLJ;		
B1	Intabulare, drept de PROPRIETATE, dobândit prin Reconstituire, cota actuala 1/1, cota initiala 1/1 1) DUMITRU ELENA, Lipsa CNP	A1

**C. Partea III. SARCINI .**

Inscrieri privind dezmembramintele dreptului de proprietate, drepturi reale de garanție și sarcini	Referințe
NU SUNT	


## Anexa Nr. 1 La Partea I

## Teren

Nr cadastral	Suprafața (mp)*	Observații / Referințe
	Din acte: 3.960 Masurata: 3.436	Imobil despărțit de HC 289/5, diferența de suprafață se regăsește la ID-ul 2071

\* Suprafața este determinată în planul de proiecție Stereo 70.

## DETALII LINIARE IMOBIL



## Date referitoare la teren

Crt	Categorie folosință	Intra vilan	Suprafața (mp)	Tarla	Parcelă	Nr. topo	Observații / Referințe
1	arabil	NU	3.436	2/1	81/2	-	

## Lungime Segmente

1) Valorile lungimilor segmentelor sunt obținute din proiecție în plan.

Punct început	X / Y	Punct sfârșit	X / Y	Lungime segment (** (m)
1	433.731,675 302.600,82	2	433.734,71 302.599,398	3.352
2	433.734,71 302.599,398	3	434.202,147 303.512,879	1026.131
3	434.202,147 303.512,879	4	434.198,819 303.513,73	3.435
4	434.198,819 303.513,73	1	433.731,675 302.600,82	1025.489

**\*\* Lungimile segmentelor sunt determinate în planul de proiecție Stereo 70 și sunt rotunjite la 1 milimetru.**

**\*\*\* Distanța dintre puncte este formată din segmente cumulate ce sunt mai mici decât valoarea 1 milimetru.**





**DATE DESPRE IMOBILUL NR. 2071**

Oficiul de Cadastru și Publicitate Imobiliară DOLJ  
Biroul de Cadastru și Publicitate Imobiliară Craiova

**A. Partea I. Descrierea imobilului**

TEREN Extravilan

Adresa: Jud. Dolj, T2/1 P81/2

Nr. Crt	Nr cadastral Nr. topografic	Suprafața* (mp)	Observații / Referințe
A1		Din acte: 3.960 Masurata: 524	Sector cadastral:12 Teren neimprejmuit; Imobil despărțit de HC 289/5, diferența de suprafață se regăsește la ID-ul 2070

**B. Partea II. Proprietari și acte**

Inscrieri privitoare la dreptul de proprietate și alte drepturi reale		Referințe
/		
Act Administrativ nr. TDP 11158, din 06/05/2008 emis de CJSAPT DOLJ;		
B1	Intabulare, drept de PROPRIETATE, dobandit prin Reconstituire, cota actuala 1/1, cota initiala 1/1 1) DUMITRU ELENA, Lipsa CNP	A1

**C. Partea III. SARCINI .**

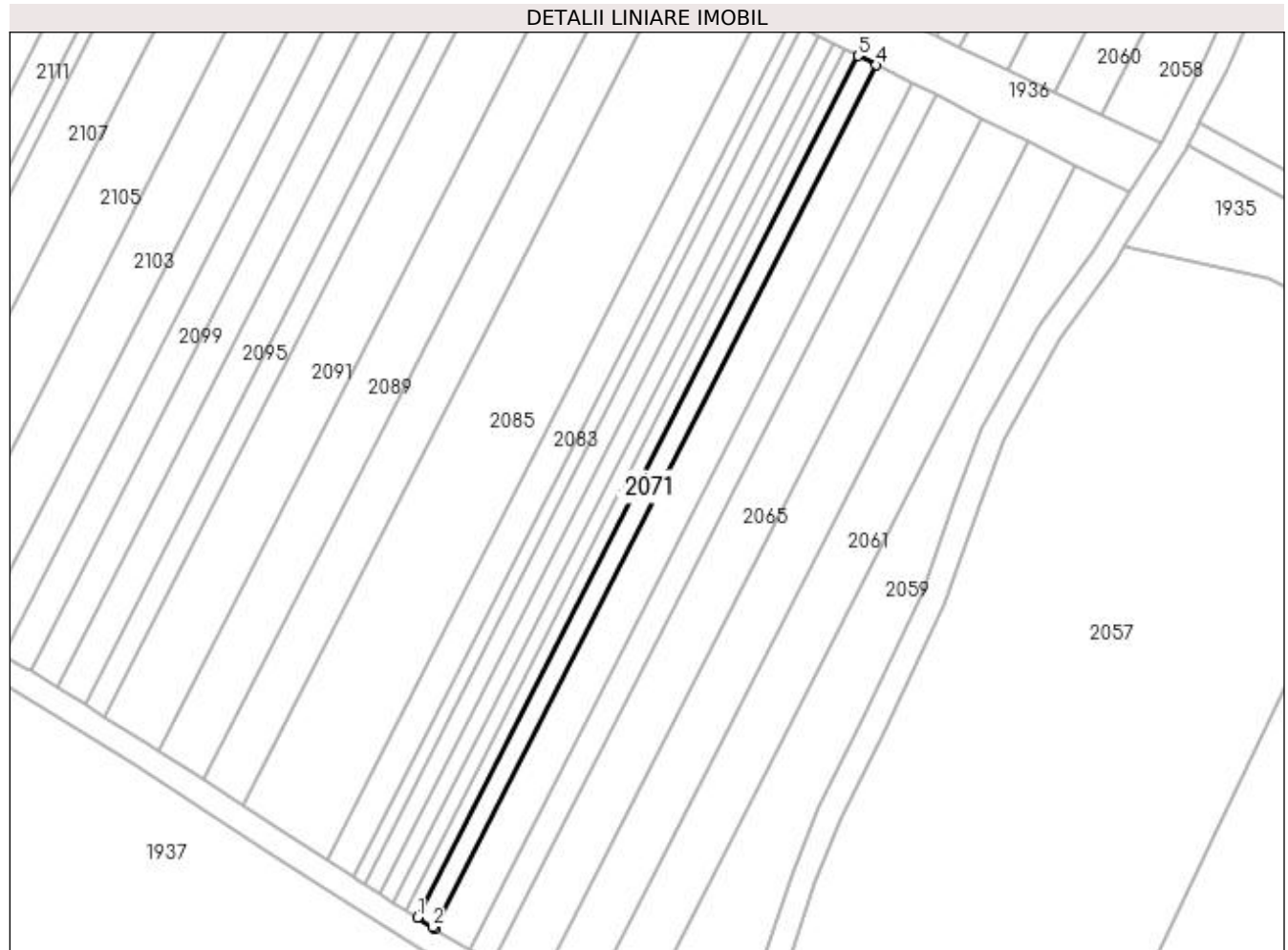
Inscrieri privind dezmembramintele dreptului de proprietate, drepturi reale de garanție și sarcini	Referințe
NU SUNT	

## Anexa Nr. 1 La Partea I

## Teren

Nr cadastral	Suprafața (mp)*	Observații / Referințe
	Din acte: 3.960 Masurata: 524	Imobil despărțit de HC 289/5, diferența de suprafață se regăsește la ID-ul 2070

\* Suprafața este determinată în planul de proiecție Stereo 70.



## Date referitoare la teren

Crt	Categorie folosință	Intra vilan	Suprafața (mp)	Tarla	Parcelă	Nr. topo	Observații / Referințe
1	arabil	NU	524	2/1	81/2	-	

## Lungime Segmente

1) Valorile lungimilor segmentelor sunt obținute din proiecție în plan.

Punct început	X / Y	Punct sfârșit	X / Y	Lungime segment (** (m)
1	433.656,825 302.454,546	2	433.659,248 302.453,02	2.863
2	433.659,248 302.453,02	3	433.659,674 302.452,76	0.499
3	433.659,674 302.452,76	4	433.730,967 302.592,084	156.505
4	433.730,967 302.592,084	5	433.727,976 302.593,593	3.35
5	433.727,976 302.593,593	1	433.656,825 302.454,546	156.194

**\*\* Lungimile segmentelor sunt determinate în planul de proiecție Stereo 70 și sunt rotunjite la 1 milimetru.**

**\*\*\* Distanța dintre puncte este formată din segmente cumulate ce sunt mai mici decât valoarea 1 milimetru.**



**DATE DESPRE IMOBILUL NR. 2072**

Oficiul de Cadastru și Publicitate Imobiliară DOLJ  
Biroul de Cadastru și Publicitate Imobiliară Craiova

**A. Partea I. Descrierea imobilului**

TEREN Extravilan

Adresa: Jud. Dolj, T2/1 P83

Nr. Crt	Nr cadastral Nr. topografic	Suprafața* (mp)	Observații / Referințe
A1		Din acte: 2.720 Masurata: 2.361	Sector cadastral:12 Teren neimprejmuț; Imobil despărțit de HC 289/5, diferența de suprafață se regăsește la ID-ul 2073

**B. Partea II. Proprietari și acte**

Inscrieri privitoare la dreptul de proprietate și alte drepturi reale		Referințe
/		
Act Administrativ nr. TDP 997-59538, din 14/09/1997 emis de CJS DAPT DOLJ;		
B1	Intabulare, drept de PROPRIETATE, dobândit prin Reconstituire, cota actuala 1/1, cota initiala 1/1 1) <b>PRECUPETU VICTORIA</b> , Lipsa CNP 2) <b>PRECUPETU DORINA</b> , Lipsa CNP 3) <b>PRECUPETU ELENA</b> , Lipsa CNP	A1

**C. Partea III. SARCINI .**

Inscrieri privind dezmembramintele dreptului de proprietate, drepturi reale de garanție și sarcini	Referințe
NU SUNT	

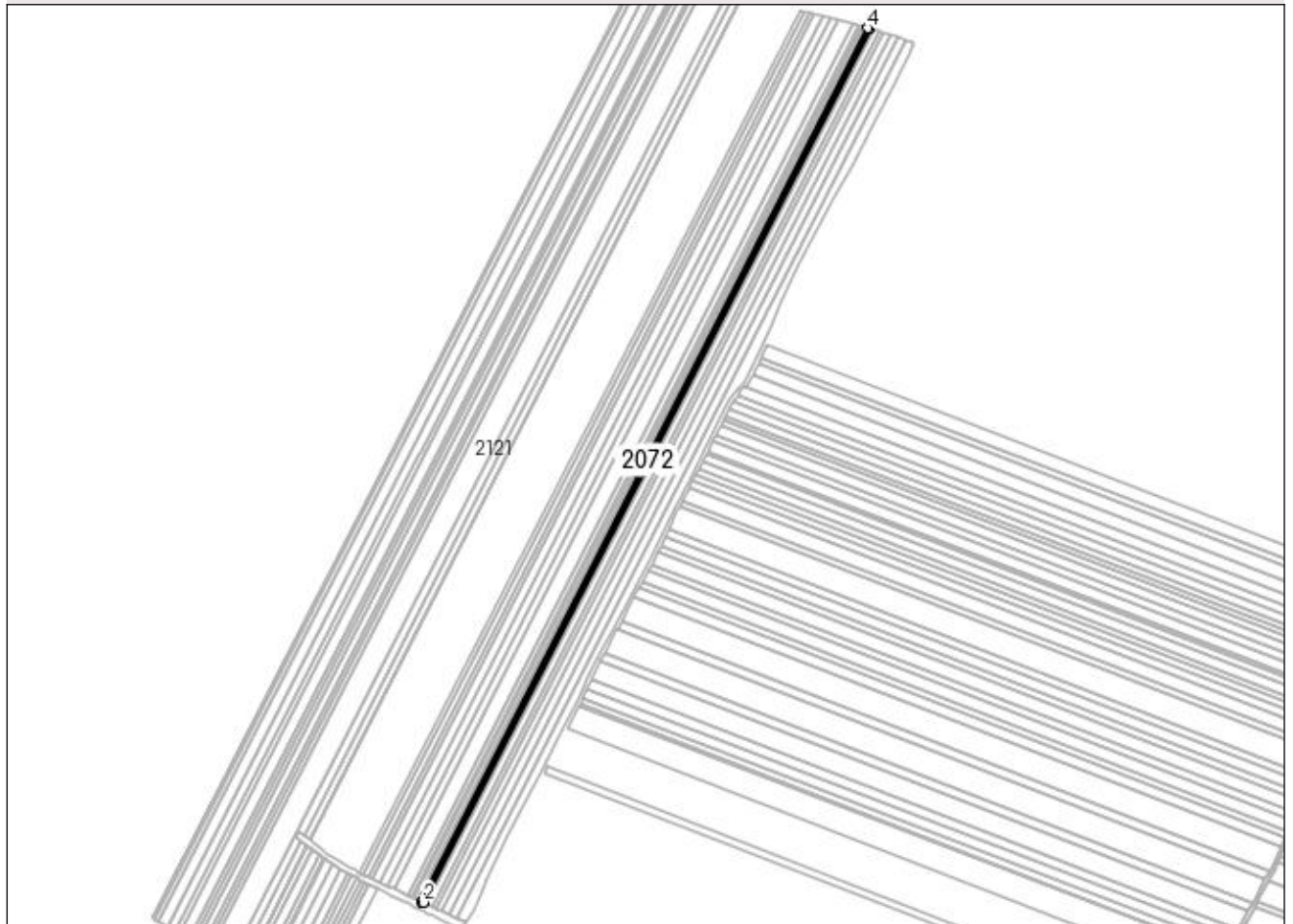
## Anexa Nr. 1 La Partea I

## Teren

Nr cadastral	Suprafața (mp)*	Observații / Referințe
	Din acte: 2.720 Masurata: 2.361	Imobil despărțit de HC 289/5, diferența de suprafață se regăsește la ID-ul 2073

\* Suprafața este determinată în planul de proiecție Stereo 70.

## DETALII LINIARE IMOBIL



## Date referitoare la teren

Crt	Categorie folosință	Intra vilan	Suprafața (mp)	Tarla	Parcelă	Nr. topo	Observații / Referințe
1	arabil	NU	2.361	2/1	83	-	

## Lungime Segmente

1) Valorile lungimilor segmentelor sunt obținute din proiecție în plan.

Punct început	X / Y	Punct sfârșit	X / Y	Lungime segment (** (m)
1	433.729,588 302.601,798	2	433.731,675 302.600,82	2.305
2	433.731,675 302.600,82	3	434.198,819 303.513,73	1025.489
3	434.198,819 303.513,73	4	434.196,532 303.514,314	2.36
4	434.196,532 303.514,314	1	433.729,588 302.601,798	1025.047

**\*\* Lungimile segmentelor sunt determinate în planul de proiecție Stereo 70 și sunt rotunjite la 1 milimetru.**

**\*\*\* Distanța dintre puncte este formată din segmente cumulate ce sunt mai mici decât valoarea 1 milimetru.**





**DATE DESPRE IMOBILUL NR. 2073**

Oficiul de Cadastru și Publicitate Imobiliară DOLJ  
Biroul de Cadastru și Publicitate Imobiliară Craiova

**A. Partea I. Descrierea imobilului**

TEREN Extravilan

Adresa: Jud. Dolj, T2/1 P83

Nr. Crt	Nr cadastral Nr. topografic	Suprafața* (mp)	Observații / Referințe
A1		Din acte: 2.720 Masurata: 359	Sector cadastral:12 Teren neimprejmuit; Imobil despărțit de HC 289/5, diferența de suprafață se regăsește la ID-ul 2072

**B. Partea II. Proprietari și acte**

Inscrieri privitoare la dreptul de proprietate și alte drepturi reale		Referințe
/		
Act Administrativ nr. TDP 997-59538, din 14/09/1997 emis de CJS DAPT DOLJ;		
B1	Intabulare, drept de PROPRIETATE, dobândit prin Reconstituire, cota actuala 1/1, cota initiala 1/1 1) PRECUPETU VICTORIA, Lipsa CNP 2) PRECUPETU DORINA, Lipsa CNP 3) PRECUPETU ELENA, Lipsa CNP	A1

**C. Partea III. SARCINI .**

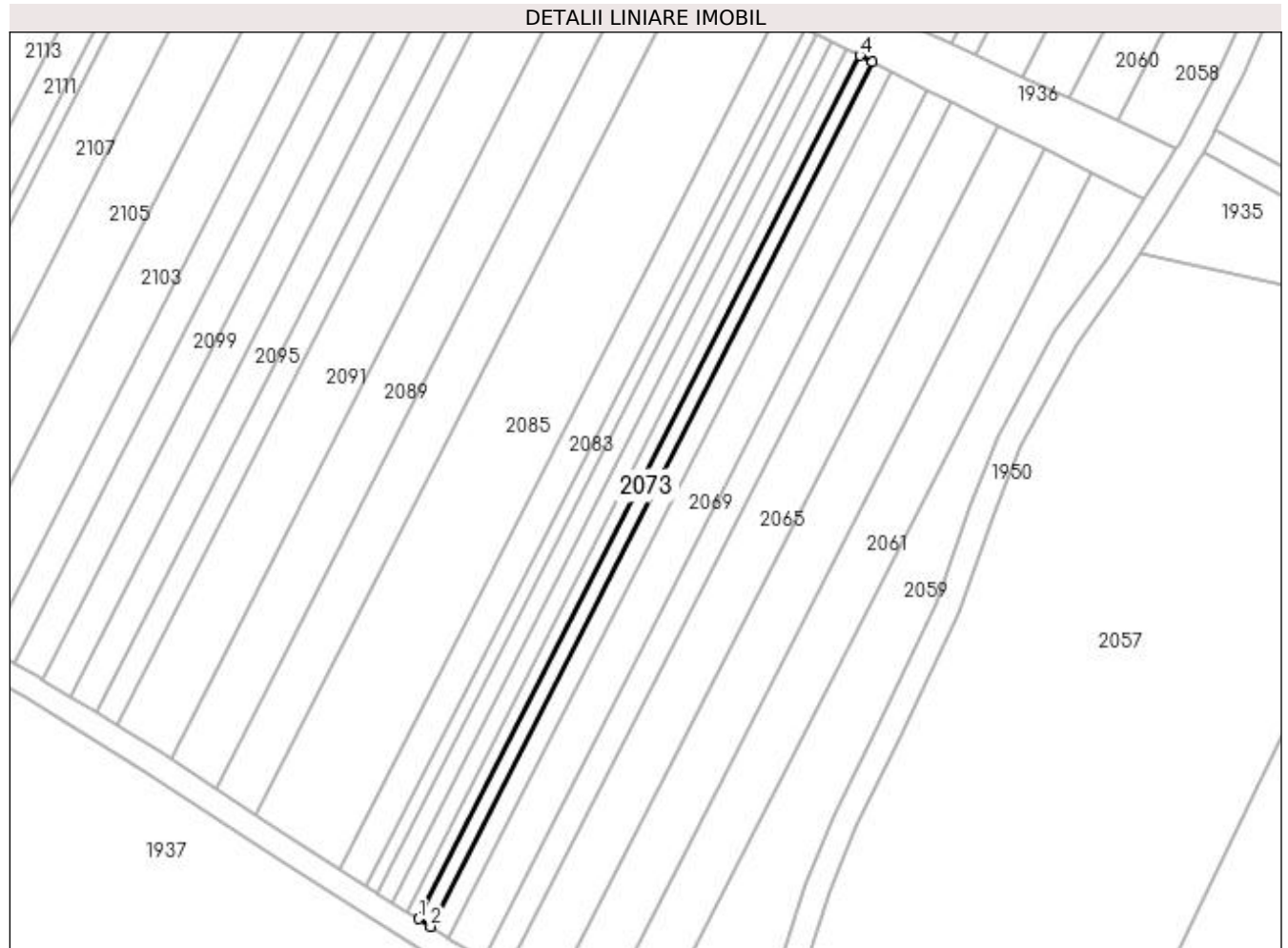
Inscrieri privind dezmembramintele dreptului de proprietate, drepturi reale de garanție și sarcini	Referințe
NU SUNT	

## Anexa Nr. 1 La Partea I

## Teren

Nr cadastral	Suprafața (mp)*	Observații / Referințe
	Din acte: 2.720 Masurata: 359	Imobil despărțit de HC 289/5, diferența de suprafață se regăsește la ID-ul 2072

\* Suprafața este determinată în planul de proiecție Stereo 70.



## Date referitoare la teren

Crt	Categorie folosință	Intravilan	Suprafața (mp)	Tarla	Parcelă	Nr. topo	Observații / Referințe
1	arabil	NU	359	2/1	83	-	

## Lungime Segmente

1) Valorile lungimilor segmentelor sunt obținute din proiecție în plan.

Punct început	X / Y	Punct sfârșit	X / Y	Lungime segment (** (m)
1	433.654,869 302.455,778	2	433.656,825 302.454,546	2.312
2	433.656,825 302.454,546	3	433.727,976 302.593,593	156.194
3	433.727,976 302.593,593	4	433.725,921 302.594,63	2.302
4	433.725,921 302.594,63	1	433.654,869 302.455,778	155.975

**\*\* Lungimile segmentelor sunt determinate în planul de proiecție Stereo 70 și sunt rotunjite la 1 milimetru.**

**\*\*\* Distanța dintre puncte este formată din segmente cumulate ce sunt mai mici decât valoarea 1 milimetru.**



**DATE DESPRE IMOBILUL NR. 2074**

Oficiul de Cadastru și Publicitate Imobiliară DOLJ  
Biroul de Cadastru și Publicitate Imobiliară Craiova

**A. Partea I. Descrierea imobilului**

TEREN Extravilan

Adresa: Jud. Dolj, T2/1 P83

Nr. Crt	Nr cadastral Nr. topografic	Suprafața* (mp)	Observații / Referințe
A1		Din acte: 2.650 Masurata: 2.300	Sector cadastral:12 Teren neimprejmuit; Imobil despărțit de HC 289/5, diferența de suprafață se regăsește la ID-ul 2075

**B. Partea II. Proprietari și acte**

Inscrieri privitoare la dreptul de proprietate și alte drepturi reale		Referințe
/		
Act Administrativ nr. TDP 976-59538, din 08/09/1997 emis de CJS DAPT DOLJ;		
B1	Intabulare, drept de PROPRIETATE, dobandit prin Reconstituire, cota actuala 1/1, cota initiala 1/1 1) GREJDAN GHEORGHE, Lipsa CNP	A1

**C. Partea III. SARCINI .**

Inscrieri privind dezmembramintele dreptului de proprietate, drepturi reale de garanție și sarcini	Referințe
NU SUNT	


## Anexa Nr. 1 La Partea I

## Teren

Nr cadastral	Suprafața (mp)*	Observații / Referințe
	Din acte: 2.650 Masurata: 2.300	Imobil despărțit de HC 289/5, diferența de suprafață se regăsește la ID-ul 2075

\* Suprafața este determinată în planul de proiecție Stereo 70.

## DETALII LINIARE IMOBIL



## Date referitoare la teren

Crt	Categorie folosință	Intravilan	Suprafața (mp)	Tarla	Parcelă	Nr. topo	Observații / Referințe
1	arabil	NU	2.300	2/1	83	-	

## Lungime Segmente

1) Valorile lungimilor segmentelor sunt obținute din proiecție în plan.

Punct început	X / Y	Punct sfârșit	X / Y	Lungime segment (** (m)
1	433.727,556 302.602,752	2	433.729,588 302.601,798	2.245
2	433.729,588 302.601,798	3	434.196,532 303.514,314	1025.047
3	434.196,532 303.514,314	4	434.194,303 303.514,885	2.301
4	434.194,303 303.514,885	1	433.727,556 302.602,752	1024.617

**\*\* Lungimile segmentelor sunt determinate în planul de proiecție Stereo 70 și sunt rotunjite la 1 milimetru.**

**\*\*\* Distanța dintre puncte este formată din segmente cumulate ce sunt mai mici decât valoarea 1 milimetru.**





**DATE DESPRE IMOBILUL NR. 2075**

Oficiul de Cadastru și Publicitate Imobiliară DOLJ  
Biroul de Cadastru și Publicitate Imobiliară Craiova

**A. Partea I. Descrierea imobilului**

TEREN Extravilan

Adresa: Jud. Dolj, T2/1 P83

Nr. Crt	Nr cadastral Nr. topografic	Suprafața* (mp)	Observații / Referințe
A1		Din acte: 2.650 Masurata: 350	Sector cadastral:12 Teren neimprejmuit; Imobil despărțit de HC 289/5, diferența de suprafață se regăsește la ID-ul 2074

**B. Partea II. Proprietari și acte**

Inscrieri privitoare la dreptul de proprietate și alte drepturi reale		Referințe
/		
Act Administrativ nr. TDP 976-59538, din 08/09/1997 emis de CJS DAPT DOLJ;		
B1	Intabulare, drept de PROPRIETATE, dobândit prin Reconstituire, cota actuala 1/1, cota initiala 1/1 1) GREJDAN GHEORGHE, Lipsa CNP	A1

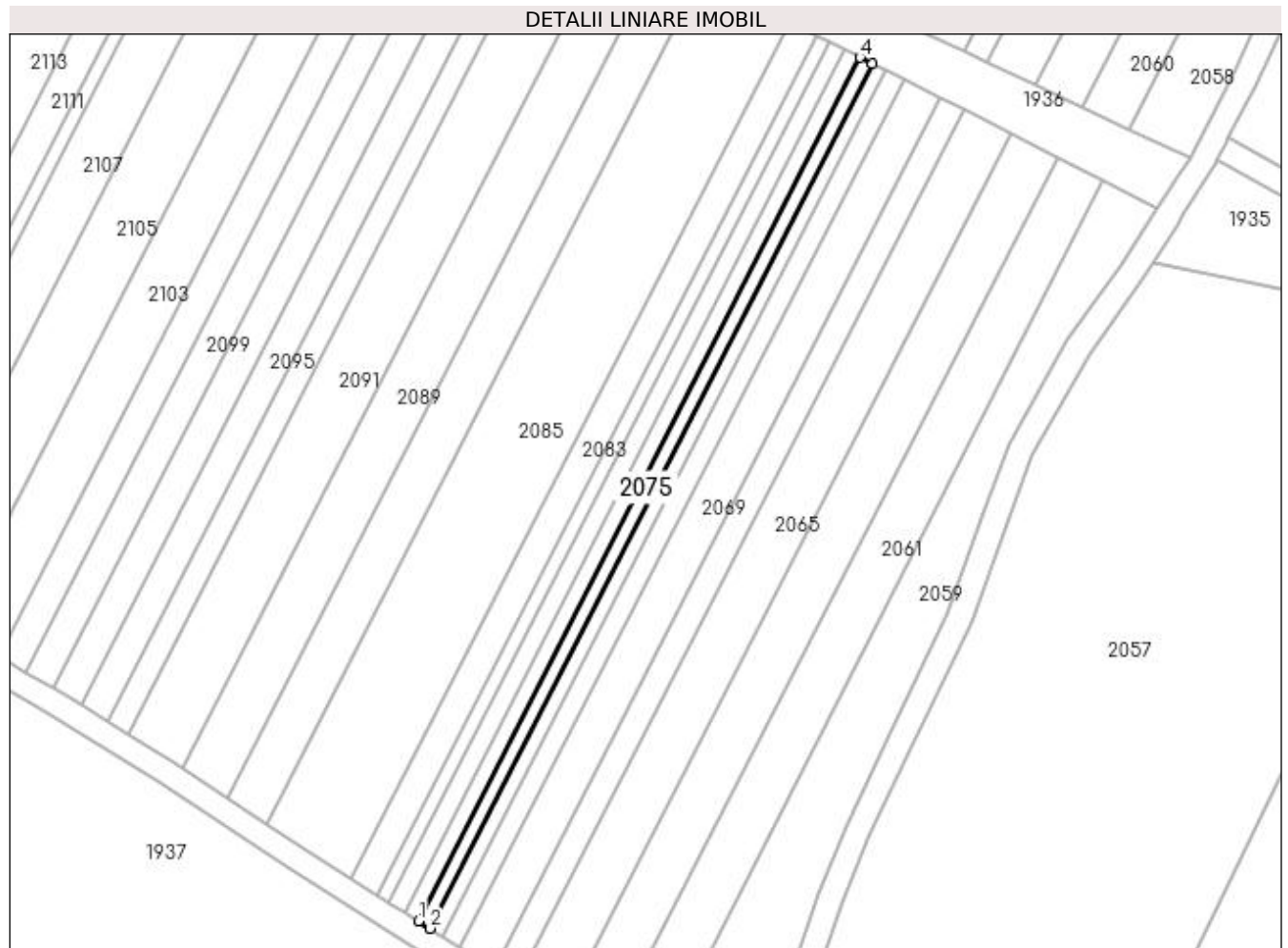
**C. Partea III. SARCINI .**

Inscrieri privind dezmembramintele dreptului de proprietate, drepturi reale de garanție și sarcini	Referințe
NU SUNT	

**Anexa Nr. 1 La Partea I****Teren**

Nr cadastral	Suprafața (mp)*	Observații / Referințe
	Din acte: 2.650 Masurata: 350	Imobil despărțit de HC 289/5, diferența de suprafață se regăsește la ID-ul 2074

\* Suprafața este determinată în planul de proiecție Stereo 70.

**Date referitoare la teren**

Crt	Categorie folosință	Intravilan	Suprafața (mp)	Tarla	Parcelă	Nr. topo	Observații / Referințe
1	arabil	NU	350	2/1	83	-	

**Lungime Segmente**

1) Valorile lungimilor segmentelor sunt obținute din proiecție în plan.

Punct început	X / Y	Punct sfârșit	X / Y	Lungime segment (** (m)
1	433.652,962 302.456,979	2	433.654,869 302.455,778	2.254
2	433.654,869 302.455,778	3	433.725,921 302.594,63	155.975
3	433.725,921 302.594,63	4	433.723,917 302.595,641	2.245
4	433.723,917 302.595,641	1	433.652,962 302.456,979	155.762

**\*\* Lungimile segmentelor sunt determinate în planul de proiecție Stereo 70 și sunt rotunjite la 1 milimetru.**

**\*\*\* Distanța dintre puncte este formată din segmente cumulate ce sunt mai mici decât valoarea 1 milimetru.**



**DATE DESPRE IMOBILUL NR. 2076**

Oficiul de Cadastru și Publicitate Imobiliară DOLJ  
Biroul de Cadastru și Publicitate Imobiliară Craiova

**A. Partea I. Descrierea imobilului**

TEREN Extravilan

Adresa: Jud. Dolj, T2/1 P85

Nr. Crt	Nr cadastral Nr. topografic	Suprafața* (mp)	Observații / Referințe
A1		Din acte: 3.191 Masurata: 2.770	Sector cadastral:12 Teren neimprejmuit; Imobil despărțit de HC 289/5, diferența de suprafață se regăsește la ID-ul 2077

**B. Partea II. Proprietari și acte**

Inscrieri privitoare la dreptul de proprietate și alte drepturi reale		Referințe
/		
Act Administrativ nr. TDP 1011-48563, din 20/09/1997 emis de CJS DAPT DOLJ;		
B1	Intabulare, drept de PROPRIETATE, dobandit prin Reconstituire, cota actuala 1/1, cota initiala 1/1 1) CIRSTEA NICOLAE, Lipsa CNP	A1

**C. Partea III. SARCINI .**

Inscrieri privind dezmembramintele dreptului de proprietate, drepturi reale de garanție și sarcini	Referințe
NU SUNT	


## Anexa Nr. 1 La Partea I

## Teren

Nr cadastral	Suprafața (mp)*	Observații / Referințe
	Din acte: 3.191 Masurata: 2.770	Imobil despărțit de HC 289/5, diferența de suprafață se regăsește la ID-ul 2077

\* Suprafața este determinată în planul de proiecție Stereo 70.

## DETALII LINIARE IMOBIL



## Date referitoare la teren

Crt	Categorie folosință	Intra vilan	Suprafața (mp)	Tarla	Parcelă	Nr. topo	Observații / Referințe
1	arabil	NU	2.770	2/1	85	-	

## Lungime Segmente

1) Valorile lungimilor segmentelor sunt obținute din proiecție în plan.

Punct început	X / Y	Punct sfârșit	X / Y	Lungime segment (** (m)
1	433.725,106 302.603,9	2	433.727,556 302.602,752	2.706
2	433.727,556 302.602,752	3	434.194,303 303.514,885	1024.617
3	434.194,303 303.514,885	4	434.191,616 303.515,571	2.773
4	434.191,616 303.515,571	1	433.725,106 302.603,9	1024.097

**\*\* Lungimile segmentelor sunt determinate în planul de proiecție Stereo 70 și sunt rotunjite la 1 milimetru.**

**\*\*\* Distanța dintre puncte este formată din segmente cumulate ce sunt mai mici decât valoarea 1 milimetru.**





**DATE DESPRE IMOBILUL NR. 2077**

Oficiul de Cadastru și Publicitate Imobiliară DOLJ  
Biroul de Cadastru și Publicitate Imobiliară Craiova

**A. Partea I. Descrierea imobilului**

TEREN Extravilan

Adresa: Jud. Dolj, T2/1 P85

Nr. Crt	Nr cadastral Nr. topografic	Suprafața* (mp)	Observații / Referințe
A1		Din acte: 3.191 Masurata: 421	Sector cadastral:12 Teren neimprejmuit; Imobil despărțit de HC 289/5, diferența de suprafață se regăsește la ID-ul 2076

**B. Partea II. Proprietari și acte**

Inscrieri privitoare la dreptul de proprietate și alte drepturi reale		Referințe
/		
Act Administrativ nr. TDP 1011-48563, din 20/09/1997 emis de CJS DAPT DOLJ;		
B1	Intabulare, drept de PROPRIETATE, dobandit prin Reconstituire, cota actuala 1/1, cota initiala 1/1 1) CIRSTEA NICOLAE, Lipsa CNP	A1

**C. Partea III. SARCINI .**

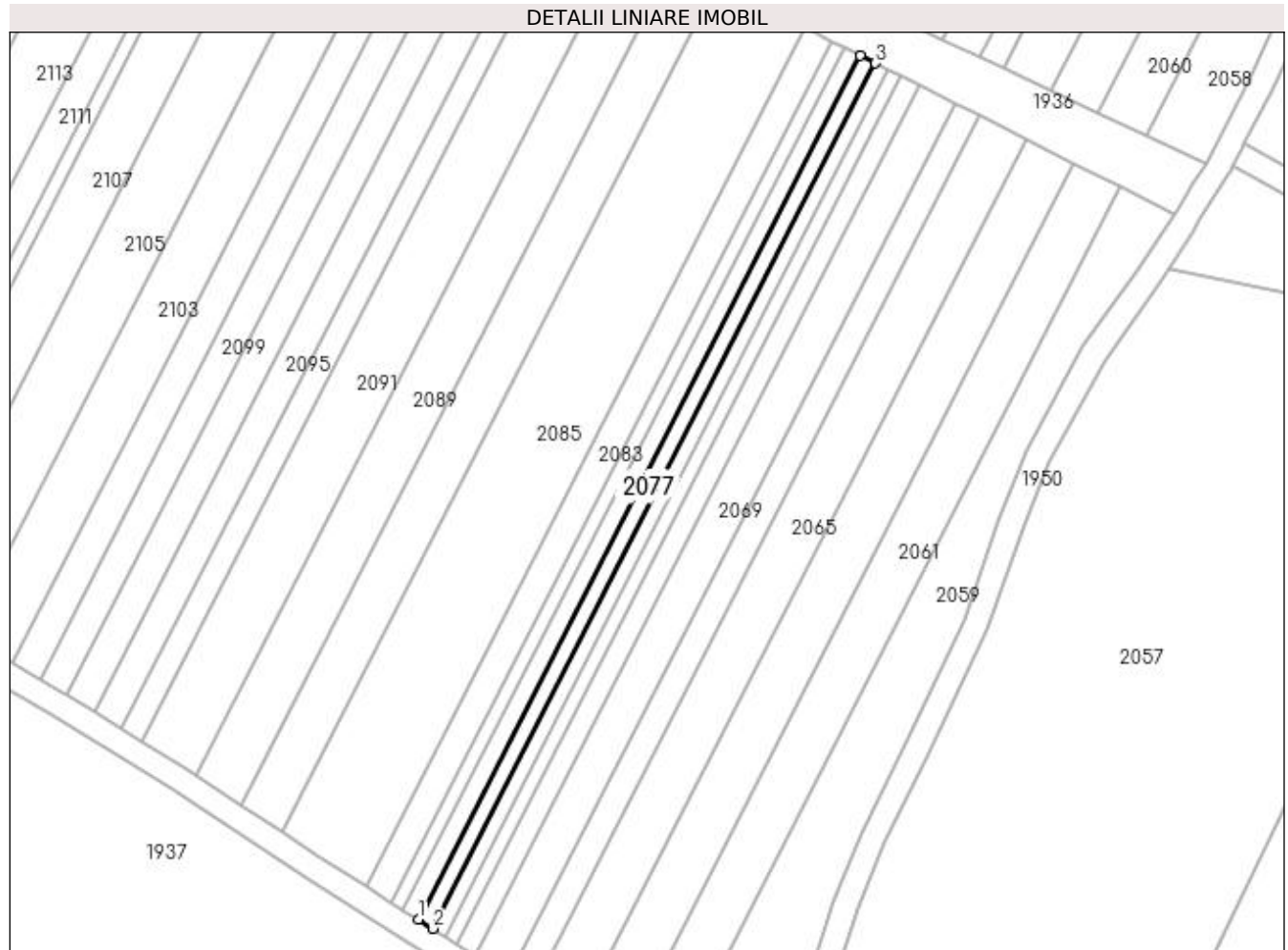
Inscrieri privind dezmembramintele dreptului de proprietate, drepturi reale de garanție și sarcini	Referințe
NU SUNT	

## Anexa Nr. 1 La Partea I

## Teren

Nr cadastral	Suprafața (mp)*	Observații / Referințe
	Din acte: 3.191 Masurata: 421	Imobil despărțit de HC 289/5, diferența de suprafață se regăsește la ID-ul 2076

\* Suprafața este determinată în planul de proiecție Stereo 70.



## Date referitoare la teren

Crt	Categorie folosință	Intravilan	Suprafața (mp)	Tarla	Parcelă	Nr. topo	Observații / Referințe
1	arabil	NU	421	2/1	85	-	

## Lungime Segmente

1) Valorile lungimilor segmentelor sunt obținute din proiecție în plan.

Punct început	X / Y	Punct sfârșit	X / Y	Lungime segment (** (m)
1	433.650,665 302.458,426	2	433.652,962 302.456,979	2.715
2	433.652,962 302.456,979	3	433.723,917 302.595,641	155.762
3	433.723,917 302.595,641	4	433.721,502 302.596,859	2.705
4	433.721,502 302.596,859	1	433.650,665 302.458,426	155.504

**\*\* Lungimile segmentelor sunt determinate în planul de proiecție Stereo 70 și sunt rotunjite la 1 milimetru.**

**\*\*\* Distanța dintre puncte este formată din segmente cumulate ce sunt mai mici decât valoarea 1 milimetru.**



**DATE DESPRE IMOBILUL NR. 2078**

Oficiul de Cadastru și Publicitate Imobiliară DOLJ  
Biroul de Cadastru și Publicitate Imobiliară Craiova

**A. Partea I. Descrierea imobilului**

TEREN Extravilan

Adresa: Jud. Dolj, T2/1 P85

Nr. Crt	Nr cadastral Nr. topografic	Suprafața* (mp)	Observații / Referințe
A1		Din acte: 3.420 Masurata: 2.969	Sector cadastral:12 Teren neimprejmuit; Imobil despărțit de HC 289/5, diferența de suprafață se regăsește la ID-ul 2079

**B. Partea II. Proprietari și acte**

Inscrieri privitoare la dreptul de proprietate și alte drepturi reale		Referințe
/		
Act Administrativ nr. TDP 265-2192, din 13/12/1993 emis de CJS DAPT DOLJ;		
B1	Intabulare, drept de PROPRIETATE, dobandit prin Reconstituire, cota actuala 1/1, cota initiala 1/1 1) NICOLCEA TUDORA, Lipsa CNP	A1

**C. Partea III. SARCINI .**

Inscrieri privind dezmembramintele dreptului de proprietate, drepturi reale de garanție și sarcini	Referințe
NU SUNT	

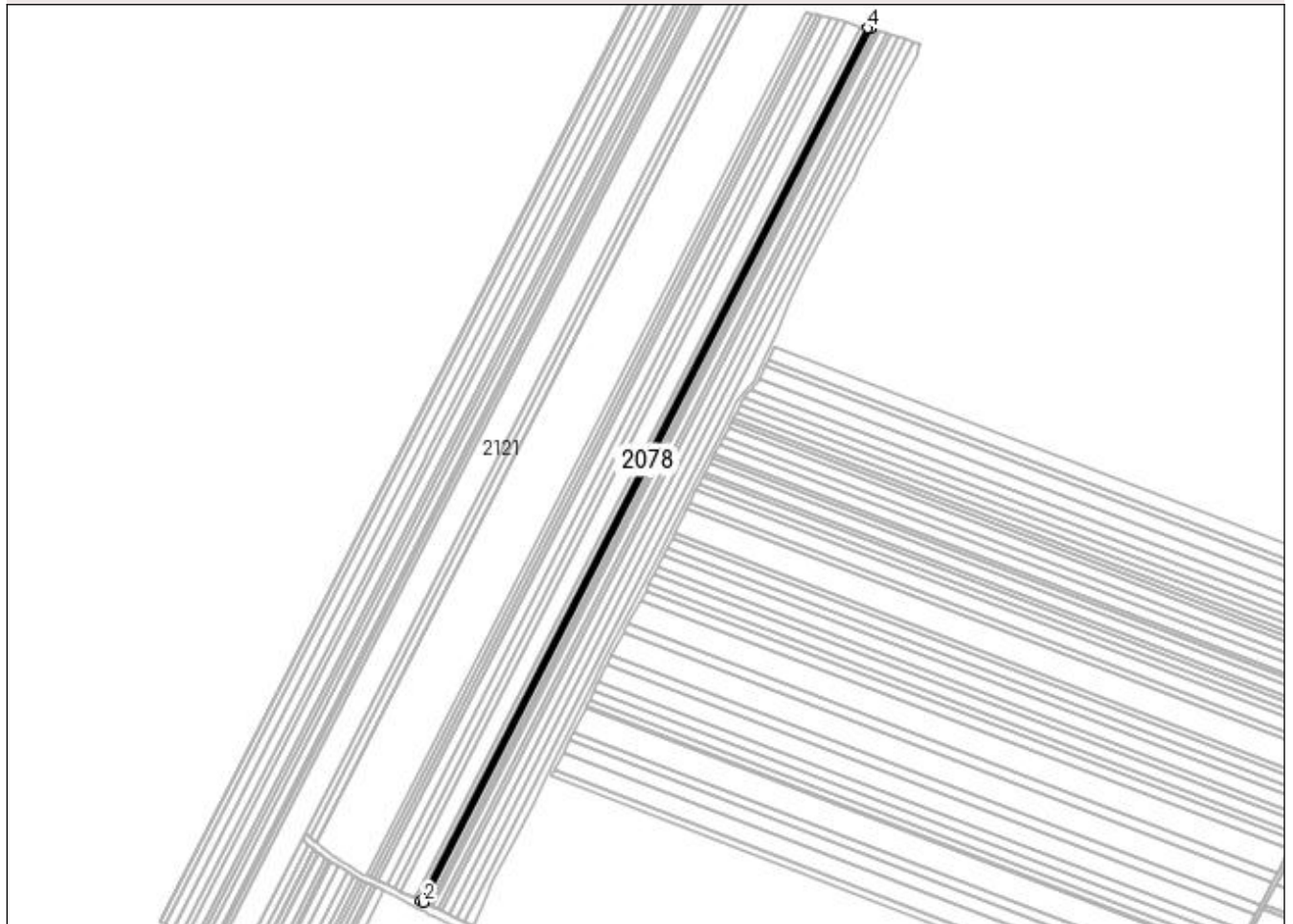
## Anexa Nr. 1 La Partea I

## Teren

Nr cadastral	Suprafața (mp)*	Observații / Referințe
	Din acte: 3.420 Masurata: 2.969	Imobil despărțit de HC 289/5, diferența de suprafață se regăsește la ID-ul 2079

\* Suprafața este determinată în planul de proiecție Stereo 70.

## DETALII LINIARE IMOBIL



## Date referitoare la teren

Crt	Categorie folosință	Intravilan	Suprafața (mp)	Tarla	Parcelă	Nr. topo	Observații / Referințe
1	arabil	NU	2.969	2/1	85	-	

## Lungime Segmente

1) Valorile lungimilor segmentelor sunt obținute din proiecție în plan.

Punct început	X / Y	Punct sfârșit	X / Y	Lungime segment (** (m)
1	433.722,479 302.605,132	2	433.725,106 302.603,9	2.902
2	433.725,106 302.603,9	3	434.191,616 303.515,571	1024.097
3	434.191,616 303.515,571	4	434.188,735 303.516,308	2.974
4	434.188,735 303.516,308	1	433.722,479 302.605,132	1023.541

**\*\* Lungimile segmentelor sunt determinate în planul de proiecție Stereo 70 și sunt rotunjite la 1 milimetru.**

**\*\*\* Distanța dintre puncte este formată din segmente cumulate ce sunt mai mici decât valoarea 1 milimetru.**





**DATE DESPRE IMOBILUL NR. 2079**

Oficiul de Cadastru și Publicitate Imobiliară DOLJ  
Biroul de Cadastru și Publicitate Imobiliară Craiova

**A. Partea I. Descrierea imobilului**

TEREN Extravilan

Adresa: Jud. Dolj, T2/1 P85

Nr. Crt	Nr cadastral Nr. topografic	Suprafața* (mp)	Observații / Referințe
A1		Din acte: 3.420 Masurata: 451	Sector cadastral:12 Teren neimprejmuit; Imobil despărțit de HC 289/5, diferența de suprafață se regăsește la ID-ul 2078

**B. Partea II. Proprietari și acte**

Inscrieri privitoare la dreptul de proprietate și alte drepturi reale		Referințe
/		
Act Administrativ nr. TDP 265-2192, din 13/12/1993 emis de CJS DAPT DOLJ;		
B1	Intabulare, drept de PROPRIETATE, dobandit prin Reconstituire, cota actuala 1/1, cota initiala 1/1 1) NICOLCEA TUDORA, Lipsa CNP	A1

**C. Partea III. SARCINI .**

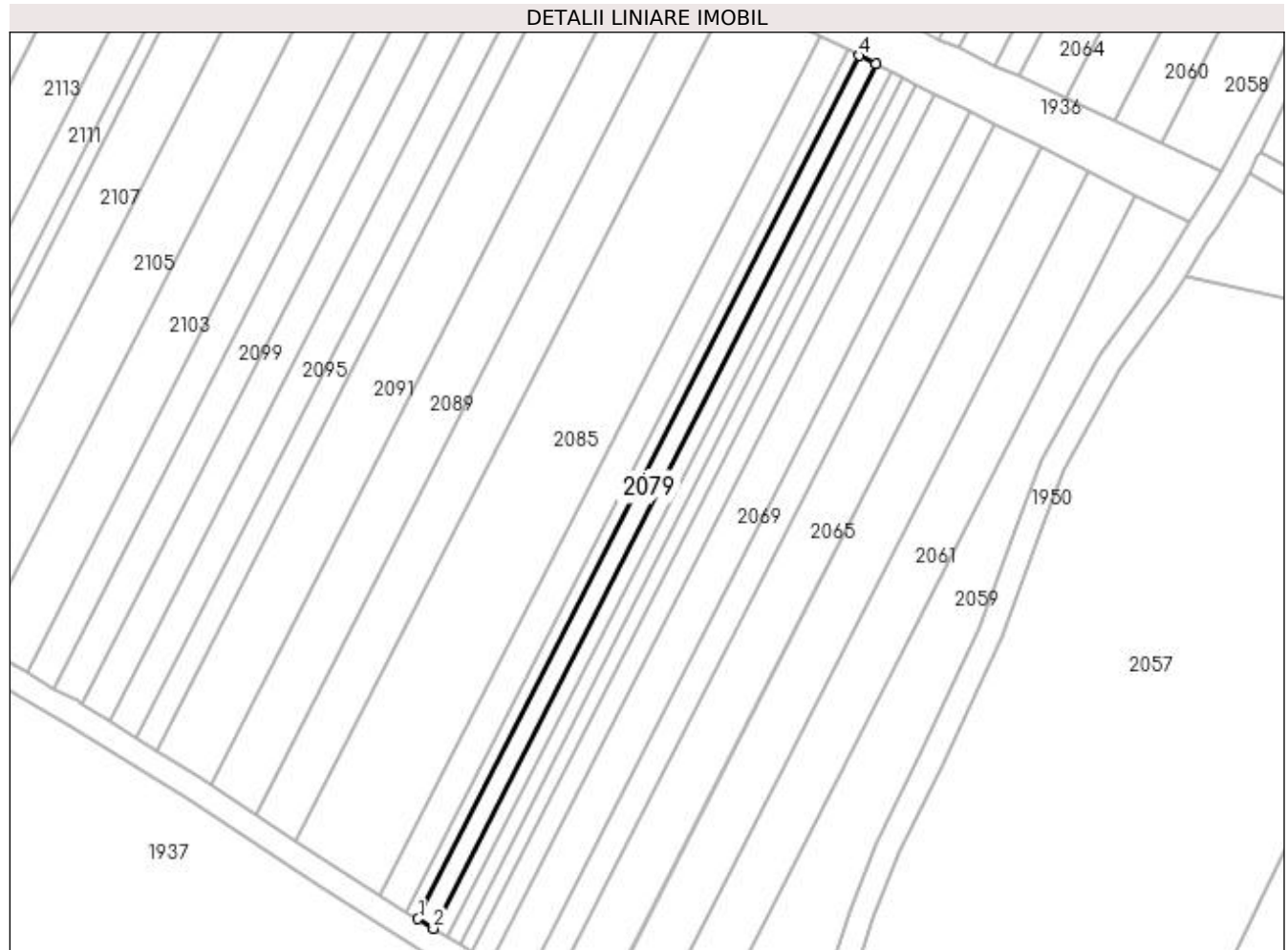
Inscrieri privind dezmembramintele dreptului de proprietate, drepturi reale de garanție și sarcini	Referințe
NU SUNT	

## Anexa Nr. 1 La Partea I

## Teren

Nr cadastral	Suprafața (mp)*	Observații / Referințe
	Din acte: 3.420 Masurata: 451	Imobil despărțit de HC 289/5, diferența de suprafață se regăsește la ID-ul 2078

\* Suprafața este determinată în planul de proiecție Stereo 70.



## Date referitoare la teren

Crt	Categorie folosință	Intravilan	Suprafața (mp)	Tarla	Parcelă	Nr. topo	Observații / Referințe
1	arabil	NU	451	2/1	85	-	

## Lungime Segmente

1) Valorile lungimilor segmentelor sunt obținute din proiecție în plan.

Punct început	X / Y	Punct sfârșit	X / Y	Lungime segment (** (m)
1	433.648,201 302.459,978	2	433.650,665 302.458,426	2.912
2	433.650,665 302.458,426	3	433.721,502 302.596,859	155.504
3	433.721,502 302.596,859	4	433.718,913 302.598,165	2.9
4	433.718,913 302.598,165	1	433.648,201 302.459,978	155.228

**\*\* Lungimile segmentelor sunt determinate în planul de proiecție Stereo 70 și sunt rotunjite la 1 milimetru.**

**\*\*\* Distanța dintre puncte este formată din segmente cumulate ce sunt mai mici decât valoarea 1 milimetru.**



**DATE DESPRE IMOBILUL NR. 2080**

Oficiul de Cadastru și Publicitate Imobiliară DOLJ  
 Biroul de Cadastru și Publicitate Imobiliară Craiova

**A. Partea I. Descrierea imobilului**

TEREN Extravilan

Adresa: Jud. Dolj, T2/1 P87

Nr. Crt	Nr cadastral Nr. topografic	Suprafața* (mp)	Observații / Referințe
A1		Din acte: 2.500 Masurata: 2.171	Sector cadastral:12 Teren neimprejmuit; Imobil despărțit de HC 289/5, diferența de suprafață se regăsește la ID-ul 2081

**B. Partea II. Proprietari și acte**

Inscrieri privitoare la dreptul de proprietate și alte drepturi reale		Referințe
/		
Act Administrativ nr. TDP 1630, din 01/11/2005 emis de CJSAPT DOLJ;		
B1	Intabulare, drept de PROPRIETATE, dobandit prin Reconstituire, cota actuala 1/1, cota initiala 1/1 1) <b>MARCU ION DEFUNCT</b> :Da	A1

**C. Partea III. SARCINI .**

Inscrieri privind dezmembramintele dreptului de proprietate, drepturi reale de garanție și sarcini	Referințe
NU SUNT	


## Anexa Nr. 1 La Partea I

## Teren

Nr cadastral	Suprafața (mp)*	Observații / Referințe
	Din acte: 2.500 Masurata: 2.171	Imobil despărțit de HC 289/5, diferența de suprafață se regăsește la ID-ul 2081

\* Suprafața este determinată în planul de proiecție Stereo 70.

## DETALII LINIARE IMOBIL



## Date referitoare la teren

Crt	Categorie folosință	Intra vilan	Suprafața (mp)	Tarla	Parcelă	Nr. topo	Observații / Referințe
1	arabil	NU	2.171	2/1	87	-	

## Lungime Segmente

1) Valorile lungimilor segmentelor sunt obținute din proiecție în plan.

Punct început	X / Y	Punct sfârșit	X / Y	Lungime segment (** (m)
1	433.720,556 302.606,034	2	433.722,479 302.605,132	2.124
2	433.722,479 302.605,132	3	434.188,735 303.516,308	1023.541
3	434.188,735 303.516,308	4	434.186,628 303.516,847	2.175
4	434.186,628 303.516,847	5	433.954,503 303.063,221	509.567
5	433.954,503 303.063,221	6	433.954,636 303.063,153	0.149

Punct început	X / Y	Punct sfârșit	X / Y	Lungime segment (** (m)
6	433.954,636 303.063,153	7	433.953,725 303.061,373	2.0
7	433.953,725 303.061,373	8	433.953,592 303.061,441	0.149
8	433.953,592 303.061,441	1	433.720,556 302.606,034	511.568

\*\* Lungimile segmentelor sunt determinate în planul de proiecție Stereo 70 și sunt rotunjite la 1 milimetru.

\*\*\* Distanța dintre puncte este formată din segmente cumulate ce sunt mai mici decât valoarea 1 milimetru.





**DATE DESPRE IMOBILUL NR. 2081**

Oficiul de Cadastru și Publicitate Imobiliară DOLJ  
Biroul de Cadastru și Publicitate Imobiliară Craiova

**A. Partea I. Descrierea imobilului**

TEREN Extravilan

Adresa: Jud. Dolj, T2/1 P87

Nr. Crt	Nr cadastral Nr. topografic	Suprafața* (mp)	Observații / Referințe
A1		Din acte: 2.500 Masurata: 329	Sector cadastral:12 Teren neimprejmuit; Imobil despărțit de HC 289/5, diferența de suprafață se regăsește la ID-ul 2080

**B. Partea II. Proprietari și acte**

Inscrieri privitoare la dreptul de proprietate și alte drepturi reale		Referințe
/		
Act Administrativ nr. TDP 1630, din 01/11/2005 emis de CJSAPT DOLJ;		
B1	Intabulare, drept de PROPRIETATE, dobandit prin Reconstituire, cota actuala 1/1, cota initiala 1/1 1) <b>MARCU ION DEFUNCT</b> :Da	A1

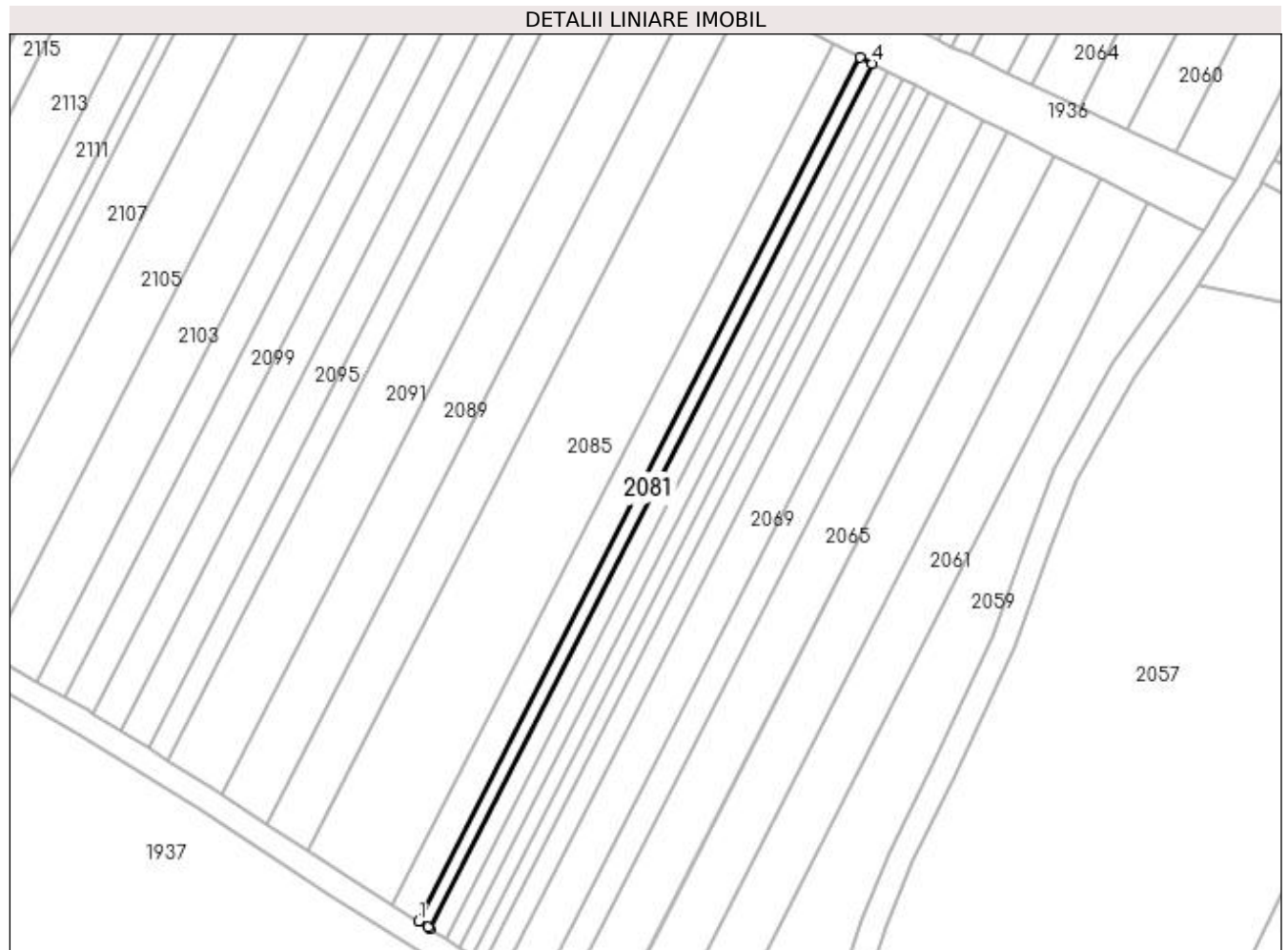
**C. Partea III. SARCINI .**

Inscrieri privind dezmembramintele dreptului de proprietate, drepturi reale de garanție și sarcini	Referințe
NU SUNT	

**Anexa Nr. 1 La Partea I****Teren**

Nr cadastral	Suprafața (mp)*	Observații / Referințe
	Din acte: 2.500 Masurata: 329	Imobil despărțit de HC 289/5, diferența de suprafață se regăsește la ID-ul 2080

\* Suprafața este determinată în planul de proiecție Stereo 70.

**Date referitoare la teren**

Crt	Categorie folosință	Intra vilan	Suprafața (mp)	Tarla	Parcelă	Nr. topo	Observații / Referințe
1	arabil	NU	329	2/1	87	-	

**Lungime Segmente**

1) Valorile lungimilor segmentelor sunt obținute din proiecție în plan.

Punct început	X / Y	Punct sfârșit	X / Y	Lungime segment (** (m)
1	433.646,4 302.461,116	2	433.647,828 302.460,213	1.69
2	433.647,828 302.460,213	3	433.648,201 302.459,978	0.441
3	433.648,201 302.459,978	4	433.718,913 302.598,165	155.228
4	433.718,913 302.598,165	5	433.717,019 302.599,121	2.122
5	433.717,019 302.599,121	1	433.646,4 302.461,116	155.024

**\*\* Lungimile segmentelor sunt determinate în planul de proiecție Stereo 70 și sunt rotunjite la 1 milimetru.**

**\*\*\* Distanța dintre puncte este formată din segmente cumulate ce sunt mai mici decât valoarea 1 milimetru.**



**DATE DESPRE IMOBILUL NR. 2082**

Oficiul de Cadastru și Publicitate Imobiliară DOLJ  
Biroul de Cadastru și Publicitate Imobiliară Craiova

**A. Partea I. Descrierea imobilului**

TEREN Extravilan

Adresa: Jud. Dolj, T2/1 P91

Nr. Crt	Nr cadastral Nr. topografic	Suprafața* (mp)	Observații / Referințe
A1		Din acte: 5.830 Masurata: 5.064	Sector cadastral:12 Teren neimprejmuit; Imobil despărțit de HC 289/5, diferența de suprafață se regăsește la ID-ul 2083

**B. Partea II. Proprietari și acte**

Inscrieri privitoare la dreptul de proprietate și alte drepturi reale		Referințe
/		
Act Administrativ nr. TDP 1129-1364, din 07/05/1997 emis de CJS DAPT DOLJ;		
B1	Intabulare, drept de PROPRIETATE, dobândit prin Reconstituire, cota actuala 1/1, cota initiala 1/1 1) <b>MARICA MARIN</b> , Lipsa CNP	A1

**C. Partea III. SARCINI .**

Inscrieri privind dezmembramintele dreptului de proprietate, drepturi reale de garanție și sarcini	Referințe
NU SUNT	

## Anexa Nr. 1 La Partea I

## Teren

Nr cadastral	Suprafața (mp)*	Observații / Referințe
	Din acte: 5.830 Masurata: 5.064	Imobil despărțit de HC 289/5, diferența de suprafață se regăsește la ID-ul 2083

\* Suprafața este determinată în planul de proiecție Stereo 70.

## DETALII LINIARE IMOBIL



## Date referitoare la teren

Crt	Categorie folosință	Intra vilan	Suprafața (mp)	Tarla	Parcelă	Nr. topo	Observații / Referințe
1	arabil	NU	5.064	2/1	91	-	

## Lungime Segmente

1) Valorile lungimilor segmentelor sunt obținute din proiecție în plan.

Punct început	X / Y	Punct sfârșit	X / Y	Lungime segment (** (m)
1	433.716,07 302.608,137	2	433.720,556 302.606,034	4.954
2	433.720,556 302.606,034	3	433.953,592 303.061,441	511.568
3	433.953,592 303.061,441	4	433.953,725 303.061,373	0.149
4	433.953,725 303.061,373	5	433.954,636 303.063,153	2.0
5	433.954,636 303.063,153	6	433.954,503 303.063,221	0.149

Punct început	X / Y	Punct sfârșit	X / Y	Lungime segment (** (m)
6	433.954,503 303.063,221	7	434.186,628 303.516,847	509.567
7	434.186,628 303.516,847	8	434.181,71 303.518,105	5.076
8	434.181,71 303.518,105	1	433.716,07 302.608,137	1022.185

\*\* Lungimile segmentelor sunt determinate în planul de proiecție Stereo 70 și sunt rotunjite la 1 milimetru.

\*\*\* Distanța dintre puncte este formată din segmente cumulate ce sunt mai mici decât valoarea 1 milimetru.





**DATE DESPRE IMOBILUL NR. 2083**

Oficiul de Cadastru și Publicitate Imobiliară DOLJ  
 Biroul de Cadastru și Publicitate Imobiliară Craiova

**A. Partea I. Descrierea imobilului**

TEREN Extravilan

Adresa: Jud. Dolj, T2/1 P91

Nr. Crt	Nr cadastral Nr. topografic	Suprafața* (mp)	Observații / Referințe
A1		Din acte: 5.830 Masurata: 766	Sector cadastral:12 Teren neimprejmuit; Imobil despărțit de HC 289/5, diferența de suprafață se regăsește la ID-ul 2082

**B. Partea II. Proprietari și acte**

Inscrieri privitoare la dreptul de proprietate și alte drepturi reale		Referințe
/		
Act Administrativ nr. TDP 1129-1364, din 07/05/1997 emis de CJS DAPT DOLJ;		
B1	Intabulare, drept de PROPRIETATE, dobândit prin Reconstituire, cota actuala 1/1, cota initiala 1/1 1) <b>MARICA MARIN</b> , Lipsa CNP	A1

**C. Partea III. SARCINI .**

Inscrieri privind dezmembramintele dreptului de proprietate, drepturi reale de garanție și sarcini	Referințe
NU SUNT	

## Anexa Nr. 1 La Partea I

## Teren

Nr cadastral	Suprafața (mp)*	Observații / Referințe
	Din acte: 5.830 Masurata: 766	Imobil despărțit de HC 289/5, diferența de suprafață se regăsește la ID-ul 2082

\* Suprafața este determinată în planul de proiecție Stereo 70.



## Date referitoare la teren

Crt	Categorie folosință	Intravilan	Suprafața (mp)	Tarla	Parcelă	Nr. topo	Observații / Referințe
1	arabil	NU	766	2/1	91	-	

## Lungime Segmente

1) Valorile lungimilor segmentelor sunt obținute din proiecție în plan.

Punct început	X / Y	Punct sfârșit	X / Y	Lungime segment (** (m)
1	433.642,198 302.463,773	2	433.646,4 302.461,116	4.972
2	433.646,4 302.461,116	3	433.717,019 302.599,121	155.024
3	433.717,019 302.599,121	4	433.712,598 302.601,351	4.952
4	433.712,598 302.601,351	1	433.642,198 302.463,773	154.544

**\*\* Lungimile segmentelor sunt determinate în planul de proiecție Stereo 70 și sunt rotunjite la 1 milimetru.**

**\*\*\* Distanța dintre puncte este formată din segmente cumulate ce sunt mai mici decât valoarea 1 milimetru.**



**DATE DESPRE IMOBILUL NR. 2084**

Oficiul de Cadastru și Publicitate Imobiliară DOLJ  
Biroul de Cadastru și Publicitate Imobiliară Craiova

**A. Partea I. Descrierea imobilului**

TEREN Extravilan

Adresa: Jud. Dolj, T2/1 P92

Nr. Crt	Nr cadastral Nr. topografic	Suprafața* (mp)	Observații / Referințe
A1		16.332	Sector cadastral:12 Teren neimprejmuit;

**B. Partea II. Proprietari și acte**

Inscrieri privitoare la dreptul de proprietate și alte drepturi reale	Referințe
/	
Act Normativ nr. 7, din 13/03/1996 emis de PARLAMENTUL ROMÂNIEI;	
B1	Inscrierea provizorie, drept de PROPRIETATE, dobandit prin Lege, cota actuala 1/1, cota initiala 1/1
	1) NEIDENTIFICAT NEIDENTIFICAT, CIF:0000000000000

**C. Partea III. SARCINI .**

Inscrieri privind dezmembramintele dreptului de proprietate, drepturi reale de garanție și sarcini	Referințe
NU SUNT	

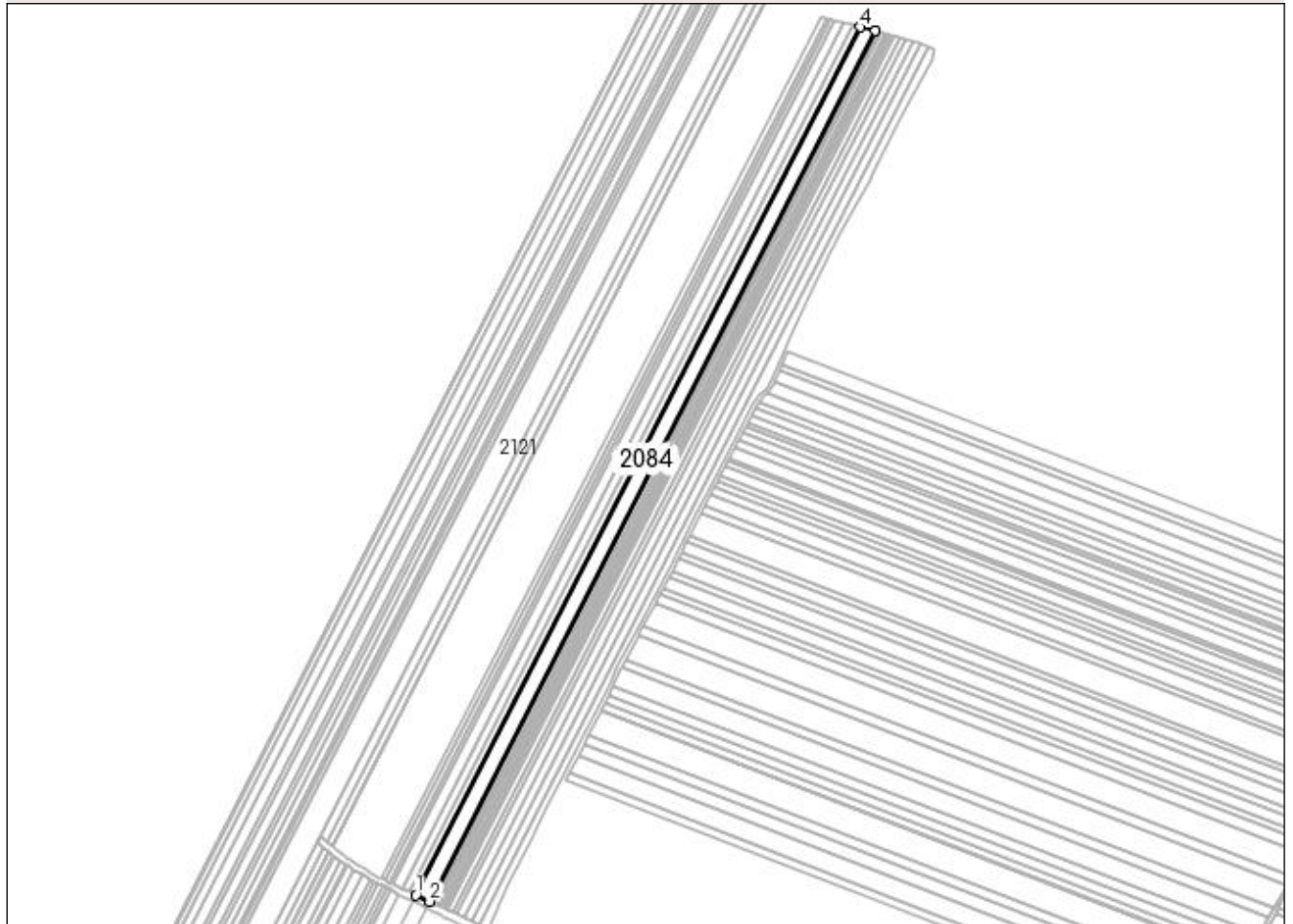
## Anexa Nr. 1 La Partea I

## Teren

Nr cadastral	Suprafața (mp)*	Observații / Referințe
	16.332	

\* Suprafața este determinată în planul de proiecție Stereo 70.

## DETALII LINIARE IMOBIL



## Date referitoare la teren

Crt	Categorie folosință	Intra vilan	Suprafața (mp)	Tarla	Parcelă	Nr. topo	Observații / Referințe
1	arabil	NU	16.332	2/1	92	-	

## Lungime Segmente

1) Valorile lungimilor segmentelor sunt obținute din proiecție în plan.

Punct început	X / Y	Punct sfârșit	X / Y	Lungime segment (** (m)
1	433.701,573 302.614,934	2	433.716,07 302.608,137	16.011
2	433.716,07 302.608,137	3	434.181,71 303.518,105	1022.185
3	434.181,71 303.518,105	4	434.165,815 303.522,169	16.406
4	434.165,815 303.522,169	1	433.701,573 302.614,934	1019.115

**\*\* Lungimile segmentelor sunt determinate în planul de proiecție Stereo 70 și sunt rotunjite la 1 milimetru.**

**\*\*\* Distanța dintre puncte este formată din segmente cumulate ce sunt mai mici decât valoarea 1 milimetru.**





**DATE DESPRE IMOBILUL NR. 2085**

Oficiul de Cadastru și Publicitate Imobiliară DOLJ  
Biroul de Cadastru și Publicitate Imobiliară Craiova

**A. Partea I. Descrierea imobilului**

TEREN Extravilan

Adresa: Jud. Dolj, T2/1 P92

Nr. Crt	Nr cadastral Nr. topografic	Suprafața* (mp)	Observații / Referințe
A1		2.460	Sector cadastral:12 Teren neimprejmuit;

**B. Partea II. Proprietari și acte**

Inscrieri privitoare la dreptul de proprietate și alte drepturi reale		Referințe
/		
Act Normativ nr. 7, din 13/03/1996 emis de PARLAMENTUL ROMÂNIEI;		
B1	Inscrierea provizorie, drept de PROPRIETATE, dobandit prin Lege, cota actuala 1/1, cota initiala 1/1 1) NEIDENTIFICAT NEIDENTIFICAT, CIF:0000000000000	A1

**C. Partea III. SARCINI .**

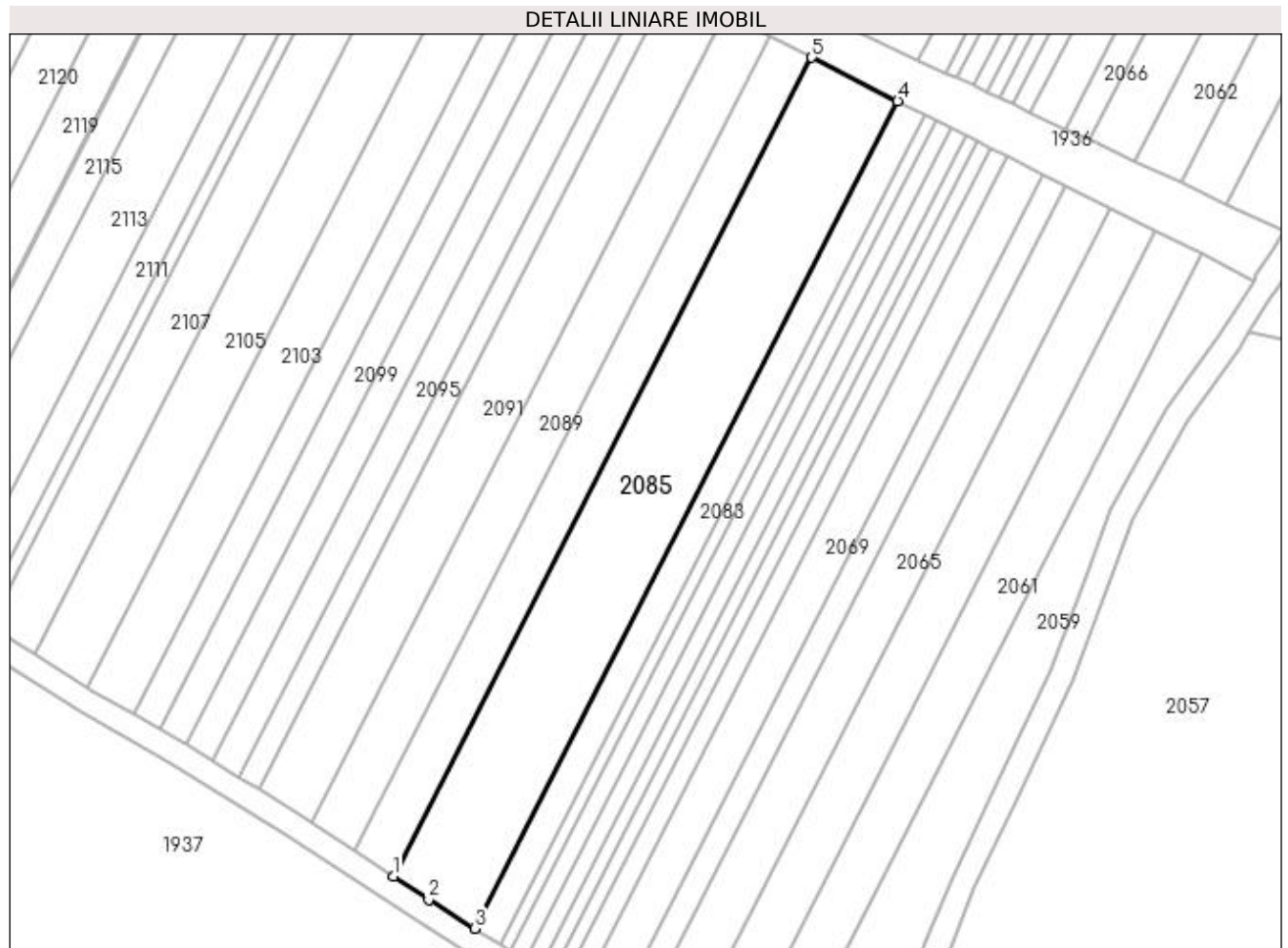
Inscrieri privind dezmembramintele dreptului de proprietate, drepturi reale de garanție și sarcini	Referințe
NU SUNT	

## Anexa Nr. 1 La Partea I

## Teren

Nr cadastral	Suprafața (mp)*	Observații / Referințe
	2.460	

\* Suprafața este determinată în planul de proiecție Stereo 70.



## Date referitoare la teren

Crt	Categorie folosință	Intra vilan	Suprafața (mp)	Tarla	Parcelă	Nr. topo	Observații / Referințe
1	arabil	NU	2.460	2/1	92	-	

## Lungime Segmente

1) Valorile lungimilor segmentelor sunt obținute din proiecție în plan.

Punct început	X / Y	Punct sfârșit	X / Y	Lungime segment (** (m)
1	433.628,675 302.472,474	2	433.634,581 302.468,59	7.069
2	433.634,581 302.468,59	3	433.642,198 302.463,773	9.012
3	433.642,198 302.463,773	4	433.712,598 302.601,351	154.544
4	433.712,598 302.601,351	5	433.698,311 302.608,559	16.002
5	433.698,311 302.608,559	1	433.628,675 302.472,474	152.867

**\*\* Lungimile segmentelor sunt determinate în planul de proiecție Stereo 70 și sunt rotunjite la 1 milimetru.**

**\*\*\* Distanța dintre puncte este formată din segmente cumulate ce sunt mai mici decât valoarea 1 milimetru.**



**DATE DESPRE IMOBILUL NR. 2086**

Oficiul de Cadastru și Publicitate Imobiliară DOLJ  
Biroul de Cadastru și Publicitate Imobiliară Craiova

**A. Partea I. Descrierea imobilului**

TEREN Extravilan

Adresa: Jud. Dolj, T2/1 P95

Nr. Crt	Nr cadastral Nr. topografic	Suprafața* (mp)	Observații / Referințe
A1		Din acte: 9.000 Masurata: 7.828	Sector cadastral:12 Teren neimprejmuit; Imobil despărțit de HC 289/5, diferența de suprafață se regăsește la ID-ul 2087

**B. Partea II. Proprietari și acte**

Inscrieri privitoare la dreptul de proprietate și alte drepturi reale		Referințe
/		
Act Administrativ nr. TDP 945-59538, din 27/02/1995 emis de CJS DAPT DOLJ;		
B1	Intabulare, drept de PROPRIETATE, dobândit prin Reconstituire, cota actuala 1/1, cota initiala 1/1 1) GRUIA ION, Lipsa CNP	A1

**C. Partea III. SARCINI .**

Inscrieri privind dezmembramintele dreptului de proprietate, drepturi reale de garanție și sarcini	Referințe
NU SUNT	


## Anexa Nr. 1 La Partea I

## Teren

Nr cadastral	Suprafața (mp)*	Observații / Referințe
	Din acte: 9.000 Masurata: 7.828	Imobil despărțit de HC 289/5, diferența de suprafață se regăsește la ID-ul 2087

\* Suprafața este determinată în planul de proiecție Stereo 70.

## DETALII LINIARE IMOBIL



## Date referitoare la teren

Crt	Categorie folosință	Intra vilan	Suprafața (mp)	Tarla	Parcelă	Nr. topo	Observații / Referințe
1	arabil	NU	7.828	2/1	95	-	

## Lungime Segmente

1) Valorile lungimilor segmentelor sunt obținute din proiecție în plan.

Punct început	X / Y	Punct sfârșit	X / Y	Lungime segment (** (m)
1	433.694,609 302.618,199	2	433.701,573 302.614,934	7.691
2	433.701,573 302.614,934	3	434.165,815 303.522,169	1019.115
3	434.165,815 303.522,169	4	434.164,448 303.522,519	1.411
4	434.164,448 303.522,519	5	434.158,193 303.524,149	6.464
5	434.158,193 303.524,149	1	433.694,609 302.618,199	1017.672

**\*\* Lungimile segmentelor sunt determinate în planul de proiecție Stereo 70 și sunt rotunjite la 1 milimetru.**

**\*\*\* Distanța dintre puncte este formată din segmente cumulate ce sunt mai mici decât valoarea 1 milimetru.**





**DATE DESPRE IMOBILUL NR. 2087**

Oficiul de Cadastru și Publicitate Imobiliară DOLJ  
 Biroul de Cadastru și Publicitate Imobiliară Craiova

**A. Partea I. Descrierea imobilului**

TEREN Extravilan

Adresa: Jud. Dolj, T2/1 P95

Nr. Crt	Nr cadastral Nr. topografic	Suprafața* (mp)	Observații / Referințe
A1		Din acte: 9.000 Masurata: 1.172	Sector cadastral:12 Teren neimprejmuit; Imobil despărțit de HC 289/5, diferența de suprafață se regăsește la ID-ul 2086

**B. Partea II. Proprietari și acte**

Inscrieri privitoare la dreptul de proprietate și alte drepturi reale		Referințe
/		
Act Administrativ nr. TDP 945-59538, din 27/02/1995 emis de CJS DAPT DOLJ;		
B1	Intabulare, drept de PROPRIETATE, dobandit prin Reconstituire, cota actuala 1/1, cota initiala 1/1 1) GRUIA ION, Lipsa CNP	A1

**C. Partea III. SARCINI .**

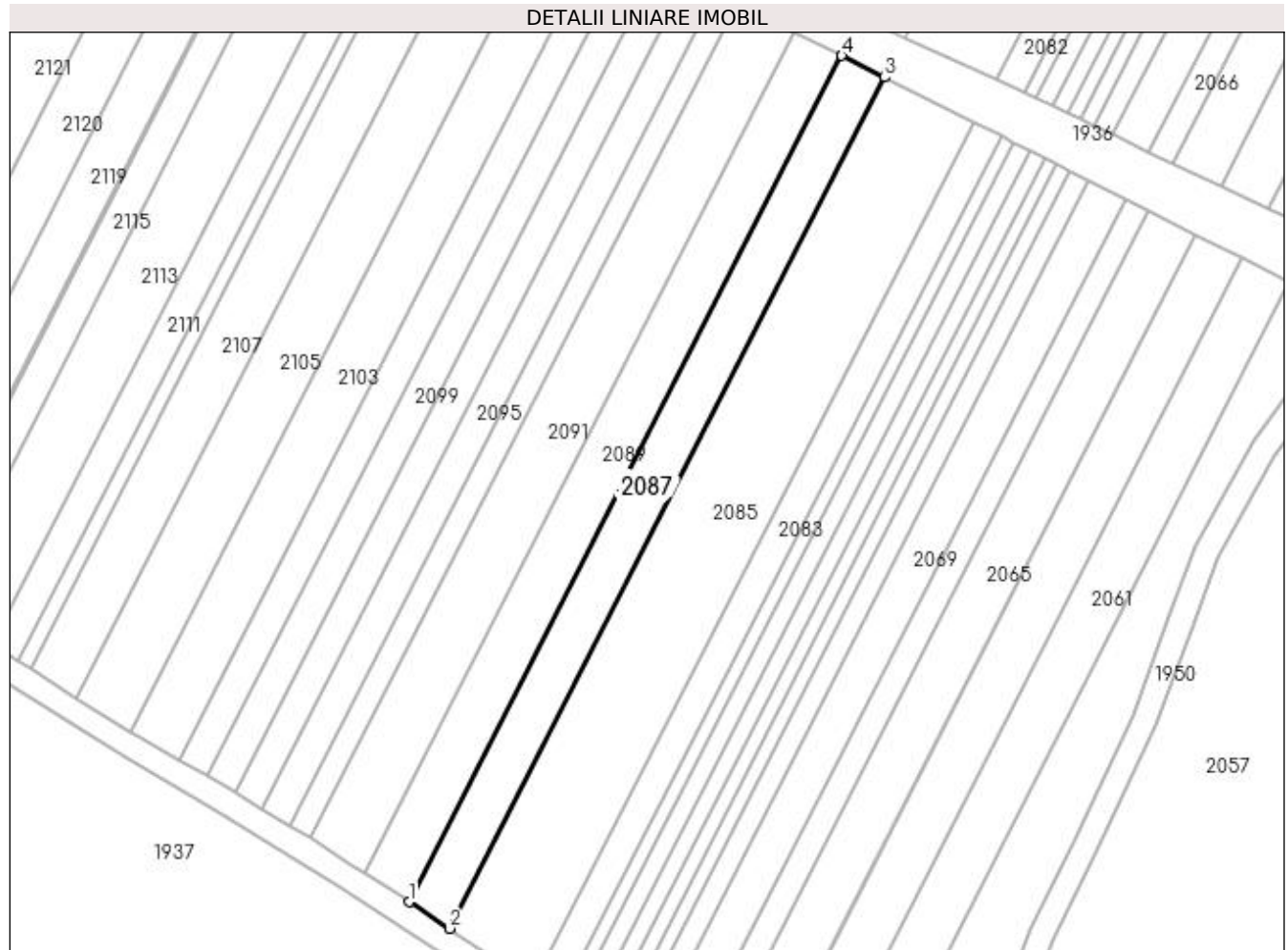
Inscrieri privind dezmembramintele dreptului de proprietate, drepturi reale de garanție și sarcini	Referințe
NU SUNT	

## Anexa Nr. 1 La Partea I

## Teren

Nr cadastral	Suprafața (mp)*	Observații / Referințe
	Din acte: 9.000 Masurata: 1.172	Imobil despărțit de HC 289/5, diferența de suprafață se regăsește la ID-ul 2086

\* Suprafața este determinată în planul de proiecție Stereo 70.



## Date referitoare la teren

Crt	Categorie folosință	Intra vilan	Suprafața (mp)	Tarla	Parcelă	Nr. topo	Observații / Referințe
1	arabil	NU	1.172	2/1	95	-	

## Lungime Segmente

1) Valorile lungimilor segmentelor sunt obținute din proiecție în plan.

Punct început	X / Y	Punct sfârșit	X / Y	Lungime segment (** (m)
1	433.622,215 302.476,722	2	433.628,675 302.472,474	7.732
2	433.628,675 302.472,474	3	433.698,311 302.608,559	152.867
3	433.698,311 302.608,559	4	433.691,448 302.612,021	7.687
4	433.691,448 302.612,021	1	433.622,215 302.476,722	151.984

**\*\* Lungimile segmentelor sunt determinate în planul de proiecție Stereo 70 și sunt rotunjite la 1 milimetru.**

**\*\*\* Distanța dintre puncte este formată din segmente cumulate ce sunt mai mici decât valoarea 1 milimetru.**



**DATE DESPRE IMOBILUL NR. 2088**

Oficiul de Cadastru și Publicitate Imobiliară DOLJ  
Biroul de Cadastru și Publicitate Imobiliară Craiova

**A. Partea I. Descrierea imobilului**

TEREN Extravilan

Adresa: Jud. Dolj, T2/1 P96

Nr. Crt	Nr cadastral Nr. topografic	Suprafața* (mp)	Observații / Referințe
A1		Din acte: 10.000 Masurata: 8.703	Sector cadastral:12 Teren neimprejmuit; Imobil despărțit de HC 289/5, diferența de suprafață se regăsește la ID-ul 2089

**B. Partea II. Proprietari și acte**

Inscrieri privitoare la dreptul de proprietate și alte drepturi reale		Referințe
/		
Act Administrativ nr. TDP 688-15093, din 23/01/1995 emis de CJS DAPT DOLJ;		
B1	Intabulare, drept de PROPRIETATE, dobandit prin Reconstituire, cota actuala 1/1, cota initiala 1/1 1) <b>NECSUȚU MARIA</b> , Lipsa CNP 2) <b>DENEȚEANU MARIN</b> , Lipsa CNP 3) <b>DENEȚEANU ELENA</b> , Lipsa CNP	A1

**C. Partea III. SARCINI .**

Inscrieri privind dezmembramintele dreptului de proprietate, drepturi reale de garanție și sarcini	Referințe
NU SUNT	

## Anexa Nr. 1 La Partea I

## Teren

Nr cadastral	Suprafața (mp)*	Observații / Referințe
	Din acte: 10.000 Masurata: 8.703	Imobil despărțit de HC 289/5, diferența de suprafață se regăsește la ID-ul 2089

\* Suprafața este determinată în planul de proiecție Stereo 70.

## DETALII LINIARE IMOBIL



## Date referitoare la teren

Crt	Categorie folosință	Intra vilan	Suprafața (mp)	Tarla	Parcelă	Nr. topo	Observații / Referințe
1	arabil	NU	8.703	2/1	96	-	

## Lungime Segmente

1) Valorile lungimilor segmentelor sunt obținute din proiecție în plan.

Punct început	X / Y	Punct sfârșit	X / Y	Lungime segment (** (m)
1	433.686,856 302.621,834	2	433.694,609 302.618,199	8.563
2	433.694,609 302.618,199	3	434.158,193 303.524,149	1017.672
3	434.158,193 303.524,149	4	434.149,71 303.526,361	8.767
4	434.149,71 303.526,361	1	433.686,856 302.621,834	1016.072

**\*\* Lungimile segmentelor sunt determinate în planul de proiecție Stereo 70 și sunt rotunjite la 1 milimetru.**

**\*\*\* Distanța dintre puncte este formată din segmente cumulate ce sunt mai mici decât valoarea 1 milimetru.**





**DATE DESPRE IMOBILUL NR. 2089**

Oficiul de Cadastru și Publicitate Imobiliară DOLJ  
Biroul de Cadastru și Publicitate Imobiliară Craiova

**A. Partea I. Descrierea imobilului**

TEREN Extravilan

Adresa: Jud. Dolj, T2/1 P96

Nr. Crt	Nr cadastral Nr. topografic	Suprafața* (mp)	Observații / Referințe
A1		Din acte: 10.000 Masurata: 1.297	Sector cadastral:12 Teren neimprejmuț; Imobil despărțit de HC 289/5, diferența de suprafață se regăsește la ID-ul 2088

**B. Partea II. Proprietari și acte**

Inscrieri privitoare la dreptul de proprietate și alte drepturi reale		Referințe
/		
Act Administrativ nr. TDP 688-15093, din 23/01/1995 emis de CJS DAPT DOLJ;		
B1	Intabulare, drept de PROPRIETATE, dobândit prin Reconstituire, cota actuala 1/1, cota initiala 1/1 1) <b>NECSUȚU MARIA</b> , Lipsa CNP 2) <b>DENEȚEANU MARIN</b> , Lipsa CNP 3) <b>DENEȚEANU ELENA</b> , Lipsa CNP	A1

**C. Partea III. SARCINI .**

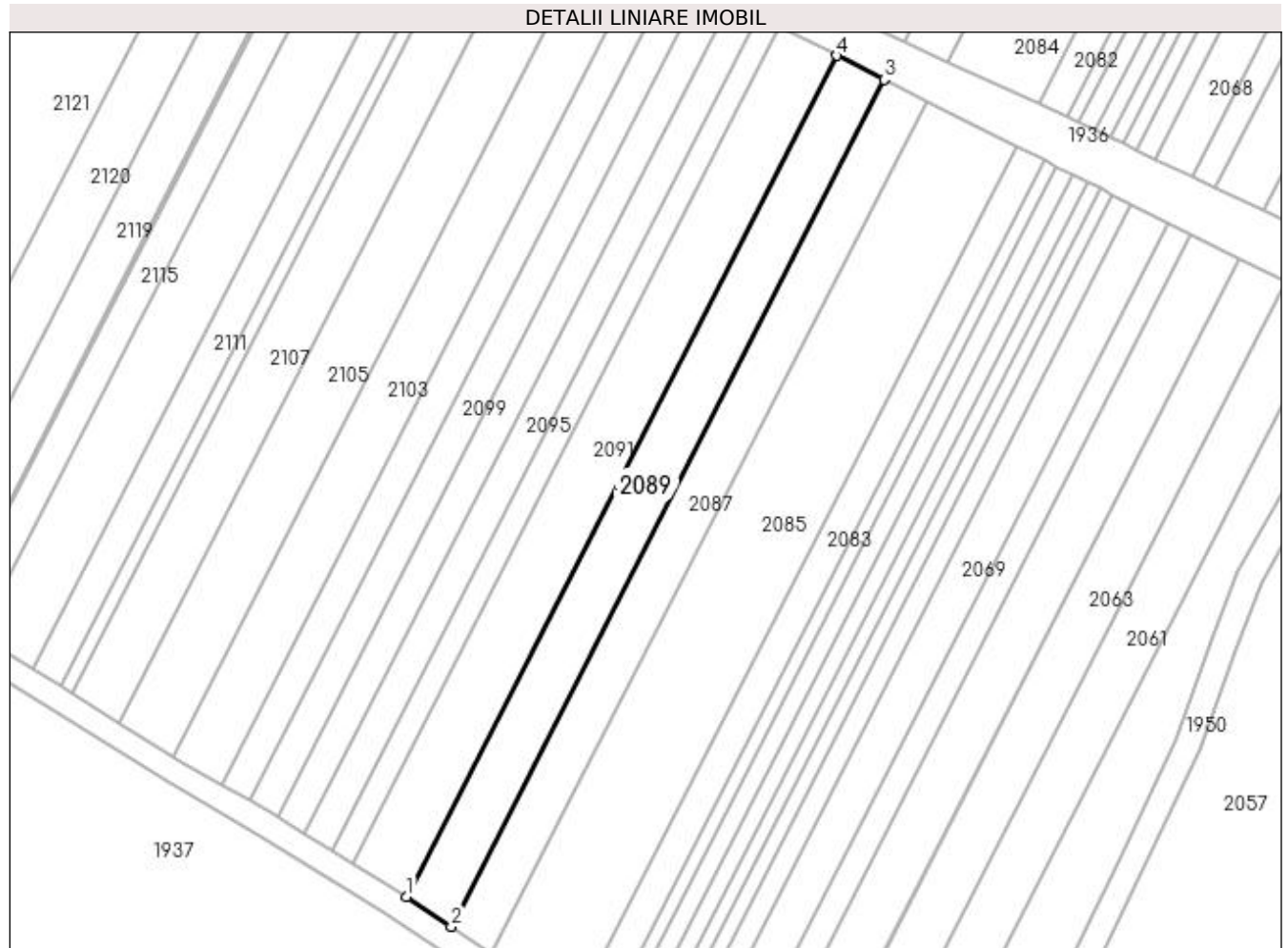
Inscrieri privind dezmembramintele dreptului de proprietate, drepturi reale de garanție și sarcini	Referințe
NU SUNT	

## Anexa Nr. 1 La Partea I

## Teren

Nr cadastral	Suprafața (mp)*	Observații / Referințe
	Din acte: 10.000 Masurata: 1.297	Imobil despărțit de HC 289/5, diferența de suprafață se regăsește la ID-ul 2088

\* Suprafața este determinată în planul de proiecție Stereo 70.



## Date referitoare la teren

Crt	Categorie folosință	Intravilan	Suprafața (mp)	Tarla	Parcelă	Nr. topo	Observații / Referințe
1	arabil	NU	1.297	2/1	96	-	

## Lungime Segmente

1) Valorile lungimilor segmentelor sunt obținute din proiecție în plan.

Punct început	X / Y	Punct sfârșit	X / Y	Lungime segment (** (m)
1	433.615,021 302.481,453	2	433.622,215 302.476,722	8.61
2	433.622,215 302.476,722	3	433.691,448 302.612,021	151.984
3	433.691,448 302.612,021	4	433.683,807 302.615,876	8.558
4	433.683,807 302.615,876	1	433.615,021 302.481,453	151.0

**\*\* Lungimile segmentelor sunt determinate în planul de proiecție Stereo 70 și sunt rotunjite la 1 milimetru.**

**\*\*\* Distanța dintre puncte este formată din segmente cumulate ce sunt mai mici decât valoarea 1 milimetru.**



**DATE DESPRE IMOBILUL NR. 2090**

Oficiul de Cadastru și Publicitate Imobiliară DOLJ  
Biroul de Cadastru și Publicitate Imobiliară Craiova

**A. Partea I. Descrierea imobilului**

TEREN Extravilan

Adresa: Jud. Dolj, T2/1 P97

Nr. Crt	Nr cadastral Nr. topografic	Suprafața* (mp)	Observații / Referințe
A1	32010	Din acte: 11.900 Masurata: 10.364	Sector cadastral:12 Teren neimprejmuit; Imobil despărțit de HC 289/5, diferența de suprafață se regăsește la ID-ul 2091

**B. Partea II. Proprietari și acte**

Inscrieri privitoare la dreptul de proprietate și alte drepturi reale		Referințe
<b>7005 / 25/01/2017</b>		
Act Notarial nr. 76, din 20/01/2017 emis de MIREA IOANA-MIRELA;		
B1	Intabulare, drept de PROPRIETATE, dobandit prin Conventie, cota actuala 1/1, cota initiala 1/1 1) <b>STAMIN ELENA</b>	A1
B2	se notează faptul că, urmare a transferului intrapatrimonial, imobilul face parte din patrimoniul de afecțiune al lui : PERSOANA FIZICA AUTORIZATA STAMIN ELENA	A1

**C. Partea III. SARCINI .**

Inscrieri privind dezmembramintele dreptului de proprietate, drepturi reale de garanție și sarcini	Referințe
NU SUNT	


## Anexa Nr. 1 La Partea I

## Teren

Nr cadastral	Suprafața (mp)*	Observații / Referințe
32010	Din acte: 11.900 Masurata: 10.364	Imobil despărțit de HC 289/5, diferența de suprafață se regăsește la ID-ul 2091

\* Suprafața este determinată în planul de proiecție Stereo 70.

## DETALII LINIARE IMOBIL



## Date referitoare la teren

Crt	Categorie folosință	Intra vilan	Suprafața (mp)	Tarla	Parcelă	Nr. topo	Observații / Referințe
1	arabil	NU	10.364	2/1	97	-	

## Lungime Segmente

1) Valorile lungimilor segmentelor sunt obținute din proiecție în plan.

Punct început	X / Y	Punct sfârșit	X / Y	Lungime segment (** (m)
1	433.677,606 302.626,171	2	433.686,856 302.621,834	10.216
2	433.686,856 302.621,834	3	434.149,71 303.526,361	1016.072
3	434.149,71 303.526,361	4	434.139,592 303.528,998	10.456
4	434.139,592 303.528,998	1	433.677,606 302.626,171	1014.164

**\*\* Lungimile segmentelor sunt determinate în planul de proiecție Stereo 70 și sunt rotunjite la 1 milimetru.**

**\*\*\* Distanța dintre puncte este formată din segmente cumulate ce sunt mai mici decât valoarea 1 milimetru.**





**DATE DESPRE IMOBILUL NR. 2091**

Oficiul de Cadastru și Publicitate Imobiliară DOLJ  
 Biroul de Cadastru și Publicitate Imobiliară Craiova

**A. Partea I. Descrierea imobilului**

TEREN Extravilan

Adresa: Jud. Dolj, T2/1 P97

Nr. Crt	Nr cadastral Nr. topografic	Suprafața* (mp)	Observații / Referințe
A1	32010	Din acte: 11.900 Masurata: 1.536	Sector cadastral:12 Teren neimprejmuit; Imobil despărțit de HC 289/5, diferența de suprafață se regăsește la ID-ul 2090

**B. Partea II. Proprietari și acte**

Inscrieri privitoare la dreptul de proprietate și alte drepturi reale		Referințe
<b>7005 / 25/01/2017</b>		
Act Notarial nr. 76, din 20/01/2017 emis de MIREA IOANA-MIRELA;		
B1	Intabulare, drept de PROPRIETATE, dobandit prin Conventie, cota actuala 1/1, cota initiala 1/1 1) <b>STAMIN ELENA</b>	A1
B2	se notează faptul că, urmare a transferului intrapatrimonial, imobilul face parte din patrimoniul de afecțiune al lui : PERSOANA FIZICA AUTORIZATA STAMIN ELENA	A1

**C. Partea III. SARCINI .**

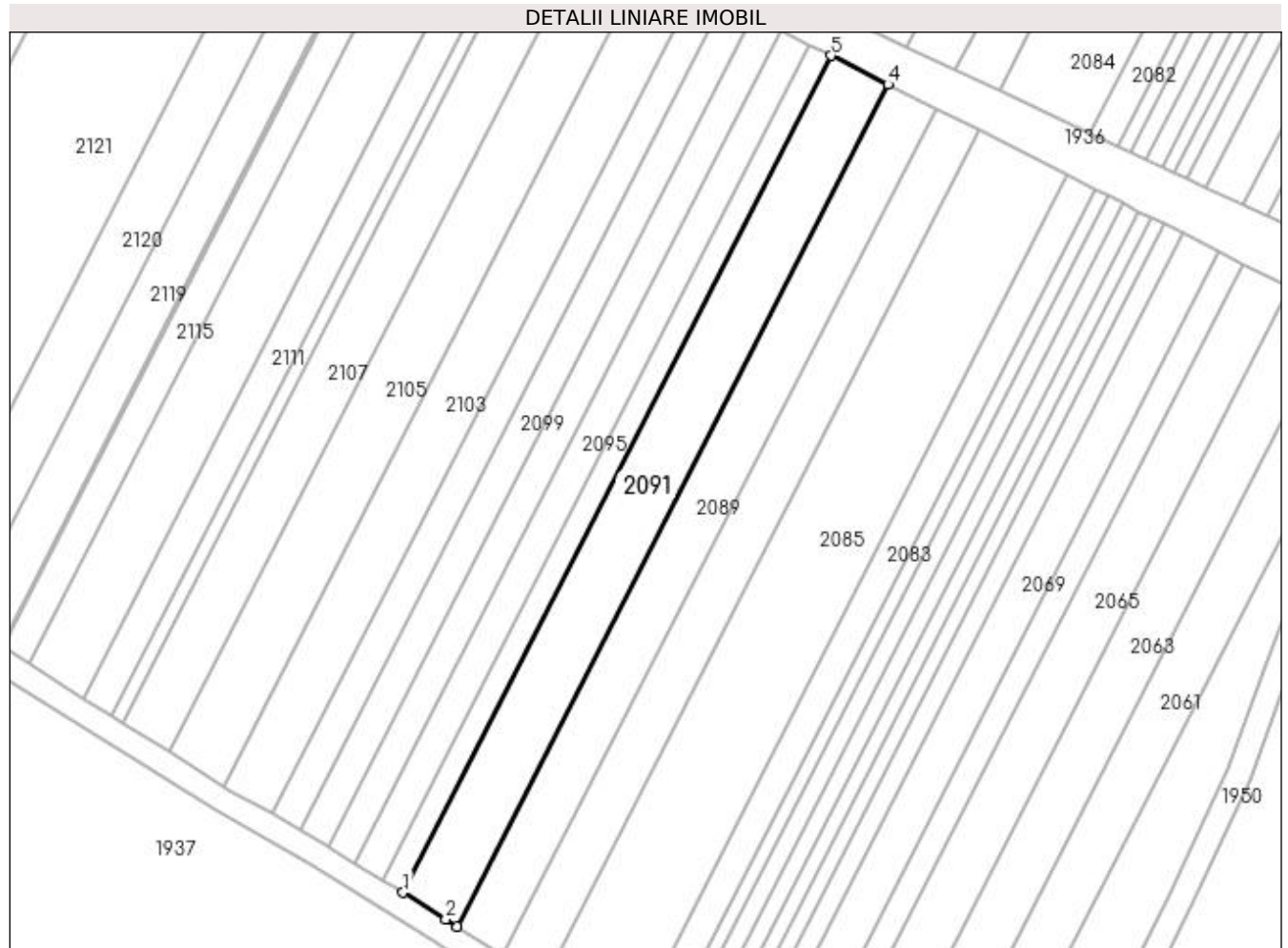
Inscrieri privind dezmembramentele dreptului de proprietate, drepturi reale de garanție și sarcini	Referințe
NU SUNT	

## Anexa Nr. 1 La Partea I

## Teren

Nr cadastral	Suprafața (mp)*	Observații / Referințe
32010	Din acte: 11.900 Masurata: 1.536	Imobil despărțit de HC 289/5, diferența de suprafață se regăsește la ID-ul 2090

\* Suprafața este determinată în planul de proiecție Stereo 70.



## Date referitoare la teren

Crt	Categorie folosință	Intra vilan	Suprafața (mp)	Tarla	Parcelă	Nr. topo	Observații / Referințe
1	arabil	NU	1.536	2/1	97	-	

## Lungime Segmente

1) Valorile lungimilor segmentelor sunt obținute din proiecție în plan.

Punct început	X / Y	Punct sfârșit	X / Y	Lungime segment (** (m)
1	433.606,341 302.486,902	2	433.613,173 302.482,668	8.038
2	433.613,173 302.482,668	3	433.615,021 302.481,453	2.212
3	433.615,021 302.481,453	4	433.683,807 302.615,876	151.0
4	433.683,807 302.615,876	5	433.674,692 302.620,475	10.21
5	433.674,692 302.620,475	1	433.606,341 302.486,902	150.045

**\*\* Lungimile segmentelor sunt determinate în planul de proiecție Stereo 70 și sunt rotunjite la 1 milimetru.**

**\*\*\* Distanța dintre puncte este formată din segmente cumulate ce sunt mai mici decât valoarea 1 milimetru.**



**DATE DESPRE IMOBILUL NR. 2092**

Oficiul de Cadastru și Publicitate Imobiliară DOLJ  
Biroul de Cadastru și Publicitate Imobiliară Craiova

**A. Partea I. Descrierea imobilului**

TEREN Extravilan

Adresa: Jud. Dolj, T2/1, P98

Nr. Crt	Nr cadastral Nr. topografic	Suprafața* (mp)	Observații / Referințe
A1	31870	Din acte: 4.413 Masurata: 3.845	Sector cadastral:12 Teren neimprejmuit; Imobil despărțit de HC 289/5, diferența de suprafață se regăsește la ID-ul 2093

**B. Partea II. Proprietari și acte**

Inscrieri privitoare la dreptul de proprietate și alte drepturi reale		Referințe
<b>49721 / 29/03/2017</b>		
Act Notarial nr. CONTRACT DE VANZARE AUT. NR. 1208, din 29/03/2017 emis de NP Faurar Virgil Claudiu;		
B1	Intabulare, drept de PROPRIETATE, dobandit prin Conventie, cota actuala 1/1, cota initiala 1/1 1) DUMITRU MIHAI CRISTIAN	A1

**C. Partea III. SARCINI .**

Inscrieri privind dezmembramintele dreptului de proprietate, drepturi reale de garanție și sarcini	Referințe
NU SUNT	


## Anexa Nr. 1 La Partea I

## Teren

Nr cadastral	Suprafața (mp)*	Observații / Referințe
31870	Din acte: 4.413 Masurata: 3.845	Imobil despărțit de HC 289/5, diferența de suprafață se regăsește la ID-ul 2093

\* Suprafața este determinată în planul de proiecție Stereo 70.

## DETALII LINIARE IMOBIL



## Date referitoare la teren

Crt	Categorie folosință	Intra vilan	Suprafața (mp)	Tarla	Parcelă	Nr. topo	Observații / Referințe
1	arabil	NU	3.845	2/1	98	-	

## Lungime Segmente

1) Valorile lungimilor segmentelor sunt obținute din proiecție în plan.

Punct început	X / Y	Punct sfârșit	X / Y	Lungime segment (** (m)
1	433.674,171 302.627,782	2	433.677,606 302.626,171	3.794
2	433.677,606 302.626,171	3	434.139,592 303.528,998	1014.164
3	434.139,592 303.528,998	4	434.135,833 303.529,978	3.885
4	434.135,833 303.529,978	1	433.674,171 302.627,782	1013.454

**\*\* Lungimile segmentelor sunt determinate în planul de proiecție Stereo 70 și sunt rotunjite la 1 milimetru.**

**\*\*\* Distanța dintre puncte este formată din segmente cumulate ce sunt mai mici decât valoarea 1 milimetru.**





**DATE DESPRE IMOBILUL NR. 2093**

Oficiul de Cadastru și Publicitate Imobiliară DOLJ  
Biroul de Cadastru și Publicitate Imobiliară Craiova

**A. Partea I. Descrierea imobilului**

TEREN Extravilan

Adresa: Jud. Dolj, T2/1 P98

Nr. Crt	Nr cadastral Nr. topografic	Suprafața* (mp)	Observații / Referințe
A1	31870	Din acte: 4.413 Masurata: 568	Sector cadastral:12 Teren neimprejmuit; Imobil despărțit de HC 289/5, diferența de suprafață se regăsește la ID-ul 2092

**B. Partea II. Proprietari și acte**

Inscrieri privitoare la dreptul de proprietate și alte drepturi reale		Referințe
<b>49721 / 29/03/2017</b>		
Act Notarial nr. CONTRACT DE VANZARE AUT. NR. 1208, din 29/03/2017 emis de NP Faurar Virgil Claudiu;		
B1	Intabulare, drept de PROPRIETATE, dobandit prin Conventie, cota actuala 1/1, cota initiala 1/1 1) DUMITRU MIHAI CRISTIAN	A1

**C. Partea III. SARCINI .**

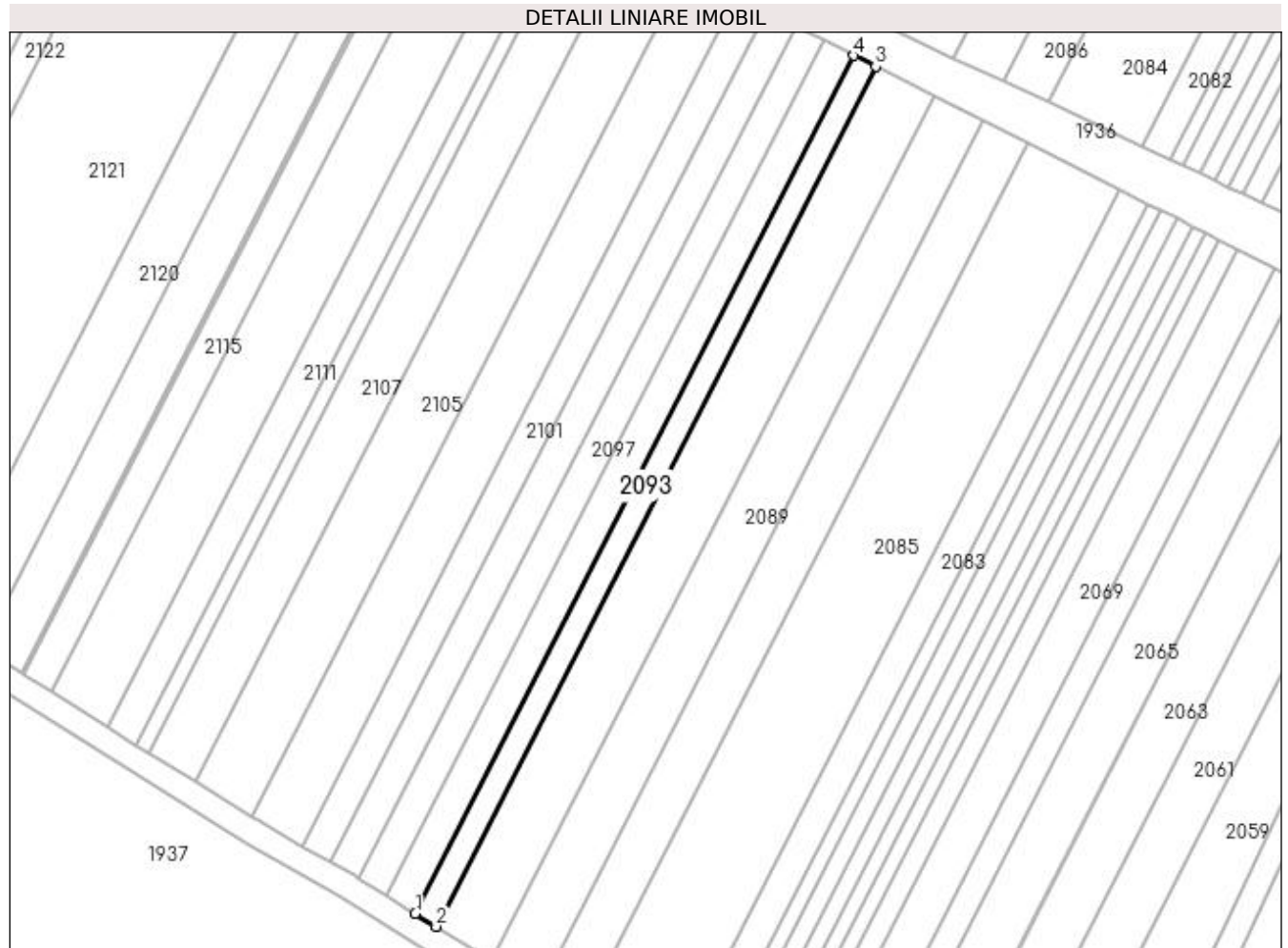
Inscrieri privind dezmembramintele dreptului de proprietate, drepturi reale de garanție și sarcini	Referințe
NU SUNT	

## Anexa Nr. 1 La Partea I

## Teren

Nr cadastral	Suprafața (mp)*	Observații / Referințe
31870	Din acte: 4.413 Masurata: 568	Imobil despărțit de HC 289/5, diferența de suprafață se regăsește la ID-ul 2092

\* Suprafața este determinată în planul de proiecție Stereo 70.



## Date referitoare la teren

Crt	Categorie folosință	Intra vilan	Suprafața (mp)	Tarla	Parcelă	Nr. topo	Observații / Referințe
1	arabil	NU	568	2/1	98	-	

## Lungime Segmente

1) Valorile lungimilor segmentelor sunt obținute din proiecție în plan.

Punct început	X / Y	Punct sfârșit	X / Y	Lungime segment (** (m)
1	433.603,106 302.488,906	2	433.606,341 302.486,902	3.805
2	433.606,341 302.486,902	3	433.674,692 302.620,475	150.045
3	433.674,692 302.620,475	4	433.671,306 302.622,183	3.792
4	433.671,306 302.622,183	1	433.603,106 302.488,906	149.713

**\*\* Lungimile segmentelor sunt determinate în planul de proiecție Stereo 70 și sunt rotunjite la 1 milimetru.**

**\*\*\* Distanța dintre puncte este formată din segmente cumulate ce sunt mai mici decât valoarea 1 milimetru.**



**DATE DESPRE IMOBILUL NR. 2094**

Oficiul de Cadastru și Publicitate Imobiliară DOLJ  
Biroul de Cadastru și Publicitate Imobiliară Craiova

**A. Partea I. Descrierea imobilului**

TEREN Extravilan

Adresa: Jud. Dolj, T2/1 P99

Nr. Crt	Nr cadastral Nr. topografic	Suprafața* (mp)	Observații / Referințe
A1		Din acte: 5.950 Masurata: 5.185	Sector cadastral:12 Teren neimprejmuț; Imobil despărțit de HC 289/5, diferența de suprafață se regăsește la ID-ul 2095

**B. Partea II. Proprietari și acte**

Inscrieri privitoare la dreptul de proprietate și alte drepturi reale		Referințe
/		
Act Administrativ nr. TDP 688-15093, din 23/01/1995 emis de CJS DAPT DOLJ;		
B1	Intabulare, drept de PROPRIETATE, dobândit prin Reconstituire, cota actuala 1/1, cota initiala 1/1 1) <b>NECSUȚU MARIA</b> , Lipsa CNP 2) <b>DENEȚEANU MARIN</b> , Lipsa CNP 3) <b>DENEȚEANU ELENA</b> , Lipsa CNP	A1

**C. Partea III. SARCINI .**

Inscrieri privind dezmembramintele dreptului de proprietate, drepturi reale de garanție și sarcini	Referințe
NU SUNT	


## Anexa Nr. 1 La Partea I

## Teren

Nr cadastral	Suprafața (mp)*	Observații / Referințe
	Din acte: 5.950 Masurata: 5.185	Imobil despărțit de HC 289/5, diferența de suprafață se regăsește la ID-ul 2095

\* Suprafața este determinată în planul de proiecție Stereo 70.

## DETALII LINIARE IMOBIL



## Date referitoare la teren

Crt	Categorie folosință	Intra vilan	Suprafața (mp)	Tarla	Parcelă	Nr. topo	Observații / Referințe
1	arabil	NU	5.185	2/1	99	-	

## Lungime Segmente

1) Valorile lungimilor segmentelor sunt obținute din proiecție în plan.

Punct început	X / Y	Punct sfârșit	X / Y	Lungime segment (** (m)
1	433.669,533 302.629,956	2	433.674,171 302.627,782	5.122
2	433.674,171 302.627,782	3	434.135,833 303.529,978	1013.454
3	434.135,833 303.529,978	4	434.130,76 303.531,301	5.243
4	434.130,76 303.531,301	1	433.669,533 302.629,956	1012.498

**\*\* Lungimile segmentelor sunt determinate în planul de proiecție Stereo 70 și sunt rotunjite la 1 milimetru.**

**\*\*\* Distanța dintre puncte este formată din segmente cumulate ce sunt mai mici decât valoarea 1 milimetru.**





**DATE DESPRE IMOBILUL NR. 2095**

Oficiul de Cadastru și Publicitate Imobiliară DOLJ  
Biroul de Cadastru și Publicitate Imobiliară Craiova

**A. Partea I. Descrierea imobilului**

TEREN Extravilan

Adresa: Jud. Dolj, T2/1 P99

Nr. Crt	Nr cadastral Nr. topografic	Suprafața* (mp)	Observații / Referințe
A1		Din acte: 5.950 Masurata: 765	Sector cadastral:12 Teren neimprejmuț; Imobil despărțit de HC 289/5, diferența de suprafață se regăsește la ID-ul 2094

**B. Partea II. Proprietari și acte**

Inscrieri privitoare la dreptul de proprietate și alte drepturi reale		Referințe
/		
Act Administrativ nr. TDP 688-15093, din 23/01/1995 emis de CJS DAPT DOLJ;		
B1	Intabulare, drept de PROPRIETATE, dobândit prin Reconstituire, cota actuala 1/1, cota initiala 1/1 1) <b>NECSUȚU MARIA</b> , Lipsa CNP 2) <b>DENEȚEANU MARIN</b> , Lipsa CNP 3) <b>DENEȚEANU ELENA</b> , Lipsa CNP	A1

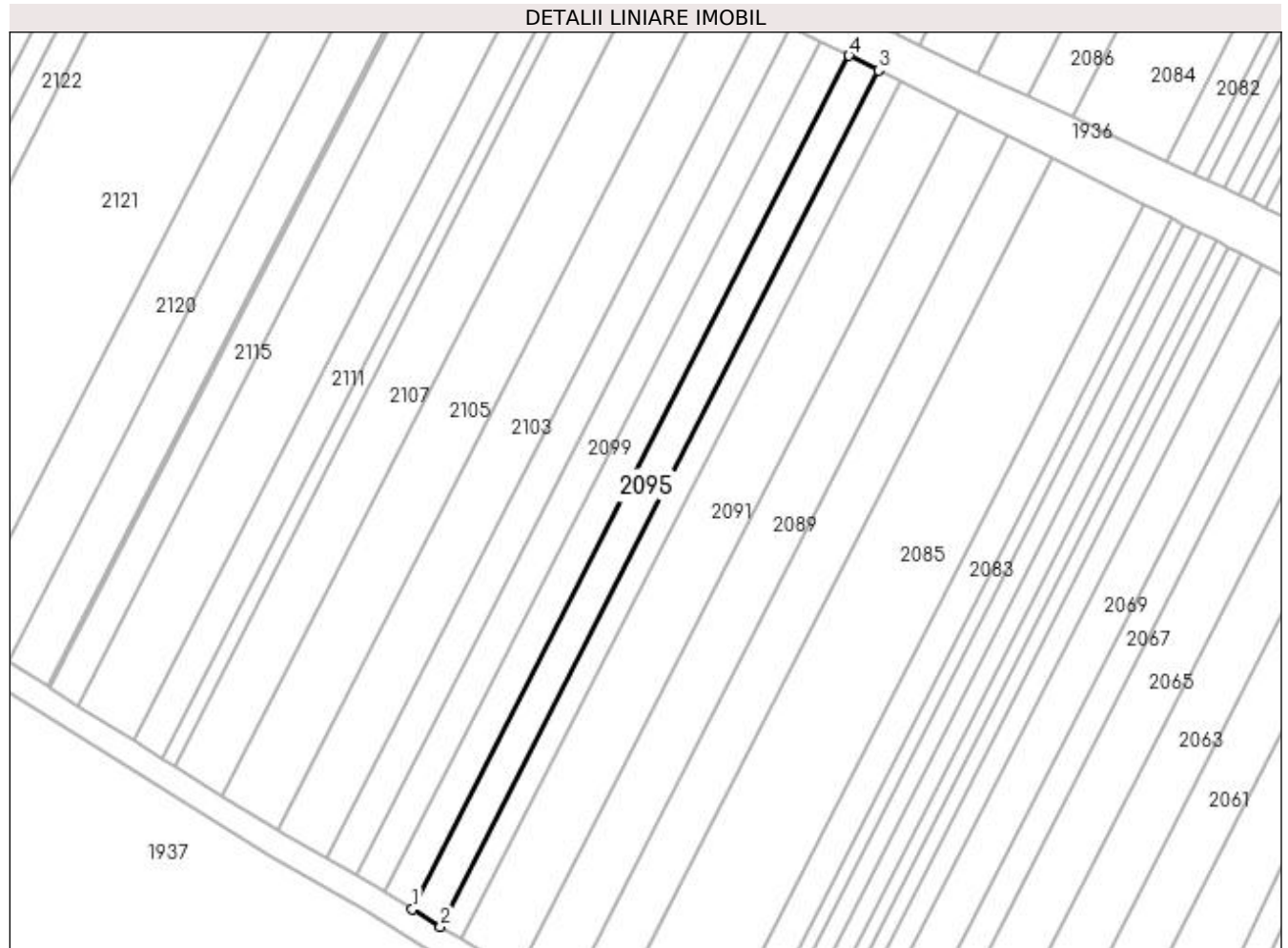
**C. Partea III. SARCINI .**

Inscrieri privind dezmembramintele dreptului de proprietate, drepturi reale de garanție și sarcini	Referințe
NU SUNT	

**Anexa Nr. 1 La Partea I****Teren**

Nr cadastral	Suprafața (mp)*	Observații / Referințe
	Din acte: 5.950 Masurata: 765	Imobil despărțit de HC 289/5, diferența de suprafață se regăsește la ID-ul 2094

\* Suprafața este determinată în planul de proiecție Stereo 70.

**Date referitoare la teren**

Crt	Categorie folosință	Intravilan	Suprafața (mp)	Tarla	Parcelă	Nr. topo	Observații / Referințe
1	arabil	NU	765	2/1	99	-	

**Lungime Segmente**

1) Valorile lungimilor segmentelor sunt obținute din proiecție în plan.

Punct început	X / Y	Punct sfârșit	X / Y	Lungime segment (** (m)
1	433.598,741 302.491,611	2	433.603,106 302.488,906	5.135
2	433.603,106 302.488,906	3	433.671,306 302.622,183	149.713
3	433.671,306 302.622,183	4	433.666,736 302.624,489	5.119
4	433.666,736 302.624,489	1	433.598,741 302.491,611	149.264

**\*\* Lungimile segmentelor sunt determinate în planul de proiecție Stereo 70 și sunt rotunjite la 1 milimetru.**

**\*\*\* Distanța dintre puncte este formată din segmente cumulate ce sunt mai mici decât valoarea 1 milimetru.**



**DATE DESPRE IMOBILUL NR. 2096**

Oficiul de Cadastru și Publicitate Imobiliară DOLJ  
Biroul de Cadastru și Publicitate Imobiliară Craiova

**A. Partea I. Descrierea imobilului**

TEREN Extravilan

Nr. CF vechi:133

Nr. cadastral vechi:169

Adresa: Jud. Dolj, T 2/1, P 100

Nr. Crt	Nr cadastral Nr. topografic	Suprafața* (mp)	Observații / Referințe
A1	31640	Din acte: 5.950 Masurata: 5.186	Sector cadastral:12 Teren neimprejmuț; Imobil despărțit de HC 289/5, diferența de suprafață se regăsește la ID-ul 2097

**B. Partea II. Proprietari și acte**

Inscrieri privitoare la dreptul de proprietate și alte drepturi reale		Referințe
<b>178944 / 26/09/2018</b>		
Act Notarial nr. 2711, din 25/09/2018 emis de Balaci Eugen (act notarial nr Incheiere de rectificare nr 65/2018 BNP Balaci Eugen din 27.09.2018, emis de BNP Balaci Eugen);		
B1	Intabulare, drept de PROPRIETATE, dobandit prin Conventie, cota actuala 1/1, cota initiala 1/1 1) ZMARANDACHE RETA MARGARETA 2) ZMARANDACHE DANIEL FLORIN	A1
B2	Se notează faptul că imobilul face parte din patrimoniul de afectățiune al lui : Zmarandache Daniel Florin Persoana Fizica Autorizata	A1
Act Notarial nr. Contract de ipoteca imobiliara nr. 2713, din 25/09/2018 emis de Balaci Eugen (act notarial nr Incheiere de rectificare nr 65/2018 BNP Balaci Eugen din 27.09.2018, emis de BNP Balaci Eugen);		
B3	Se noteaza interdictiile de instrainare, inchiriere, construire, demolare, grevare 1) PROCREDIT BANK SA, CIF:14622194	A1
B4	Se noteaza obligatia de a nu face in sensul notarii interdictiei de extindere 1) PROCREDIT BANK SA, CIF:14622194	A1

**C. Partea III. SARCINI**

Inscrieri privind dezmembramintele dreptului de proprietate, drepturi reale de garanție și sarcini		Referințe
<b>178944 / 26/09/2018</b>		
Act Notarial nr. Contract de ipoteca imobiliara nr. 2713, din 25/09/2018 emis de Balaci Eugen (act notarial nr Incheiere de rectificare nr 65/2018 BNP Balaci Eugen din 27.09.2018, emis de BNP Balaci Eugen);		
C1	Intabulare, drept de IPOTECA, Valoare:714000 LEIsi celelalte obligatii de plata aferente creditului 1) PROCREDIT BANK SA, CIF:14622194	A1


## Anexa Nr. 1 La Partea I

## Teren

Nr cadastral	Suprafața (mp)*	Observații / Referințe
31640	Din acte: 5.950 Masurata: 5.186	Imobil despărțit de HC 289/5, diferența de suprafață se regăsește la ID-ul 2097

\* Suprafața este determinată în planul de proiecție Stereo 70.

## DETALII LINIARE IMOBIL



## Date referitoare la teren

Crt	Categorie folosință	Intra vilan	Suprafața (mp)	Tarla	Parcelă	Nr. topo	Observații / Referințe
1	arabil	NU	5.186	2/1	100	-	

## Lungime Segmente

1) Valorile lungimilor segmentelor sunt obținute din proiecție în plan.

Punct început	X / Y	Punct sfârșit	X / Y	Lungime segment (** (m)
1	433.664,891 302.632,133	2	433.669,533 302.629,956	5.127
2	433.669,533 302.629,956	3	434.130,76 303.531,301	1012.498
3	434.130,76 303.531,301	4	434.125,681 303.532,625	5.249
4	434.125,681 303.532,625	1	433.664,891 302.632,133	1011.54

**\*\* Lungimile segmentelor sunt determinate în planul de proiecție Stereo 70 și sunt rotunjite la 1 milimetru.**

**\*\*\* Distanța dintre puncte este formată din segmente cumulate ce sunt mai mici decât valoarea 1 milimetru.**





**DATE DESPRE IMOBILUL NR. 2097**

Oficiul de Cadastru și Publicitate Imobiliară DOLJ  
Biroul de Cadastru și Publicitate Imobiliară Craiova

**A. Partea I. Descrierea imobilului**

TEREN Extravilan

Adresa: Jud. Dolj, T2/1 P100

Nr. Crt	Nr cadastral Nr. topografic	Suprafața* (mp)	Observații / Referințe
A1	31640	Din acte: 5.950 Masurata: 764	Sector cadastral:12 Teren neimprejmuit; Imobil despărțit de HC 289/5, diferența de suprafață se regăsește la ID-ul 2096

**B. Partea II. Proprietari și acte**

Inscrieri privitoare la dreptul de proprietate și alte drepturi reale		Referințe
<b>178944 / 26/09/2018</b>		
Act Notarial nr. 2711, din 25/09/2018 emis de Balaci Eugen (act notarial nr Incheiere de rectificare nr 65/2018 BNP Balaci Eugen din 27.09.2018, emis de BNP Balaci Eugen);		
B1	Intabulare, drept de PROPRIETATE, dobandit prin Conventie, cota actuala 1/1, cota initiala 1/1 1) ZMARANDACHE RETA MARGARETA 2) ZMARANDACHE DANIEL FLORIN	A1
B2	Se notează faptul că imobilul face parte din patrimoniul de afectatiune al lui : Zmarandache Daniel Florin Persoana Fizica Autorizata	A1
Act Notarial nr. Contract de ipoteca imobiliara nr. 2713, din 25/09/2018 emis de Balaci Eugen (act notarial nr Incheiere de rectificare nr 65/2018 BNP Balaci Eugen din 27.09.2018, emis de BNP Balaci Eugen);		
B3	Se noteaza interdictiile de instrainare, inchiriere, construire, demolare, grevare 1) PROCREDIT BANK SA, CIF:14622194	A1
B4	Se noteaza obligatia de a nu face in sensul notarii interdictiei de extindere 1) PROCREDIT BANK SA, CIF:14622194	A1

**C. Partea III. SARCINI**

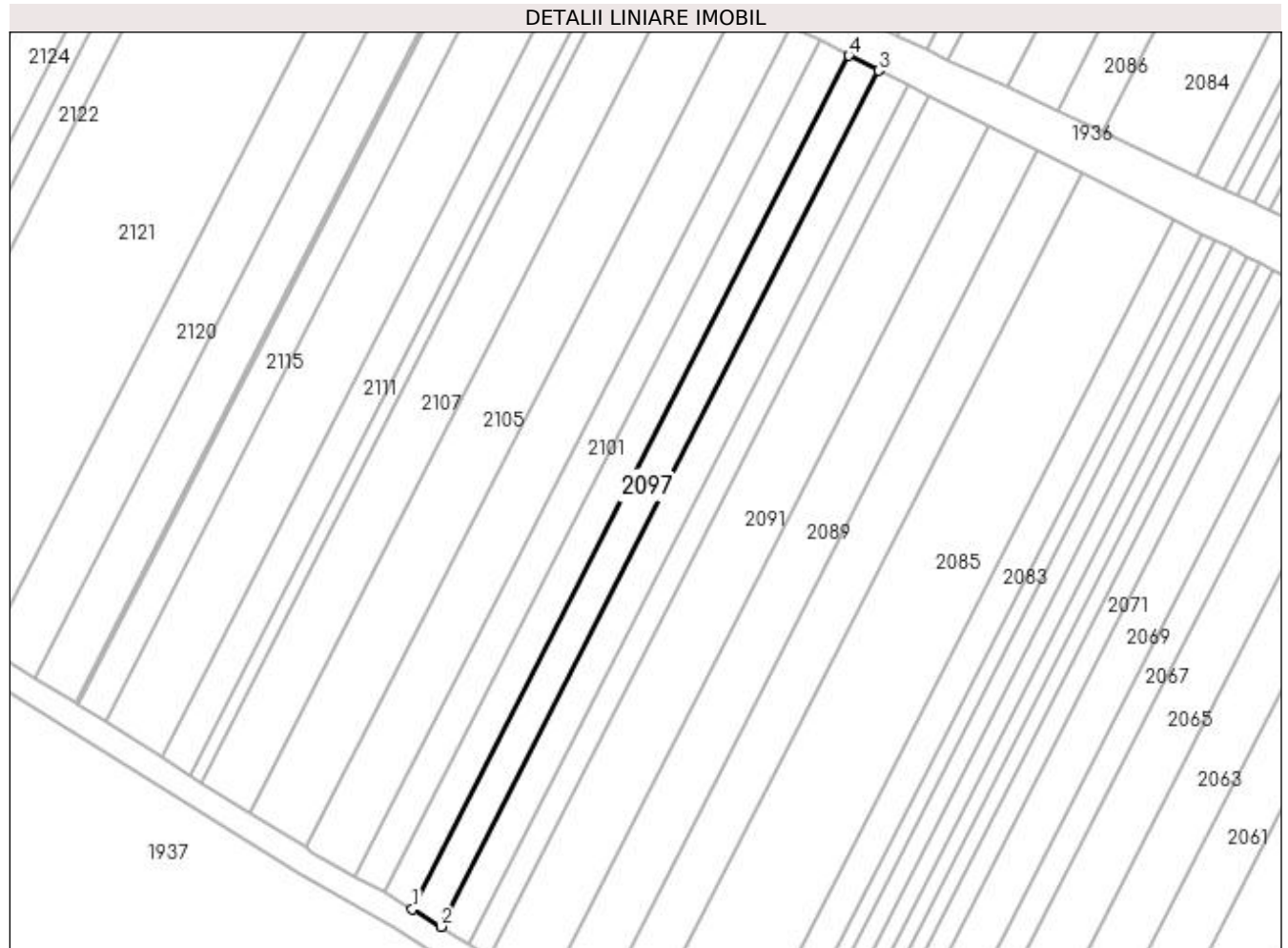
Inscrieri privind dezmembramintele dreptului de proprietate, drepturi reale de garanție și sarcini		Referințe
<b>178944 / 26/09/2018</b>		
Act Notarial nr. Contract de ipoteca imobiliara nr. 2713, din 25/09/2018 emis de Balaci Eugen (act notarial nr Incheiere de rectificare nr 65/2018 BNP Balaci Eugen din 27.09.2018, emis de BNP Balaci Eugen);		
C1	Intabulare, drept de IPOTECA, Valoare:714000 LEIsi celelalte obligatii de plata aferente creditului 1) PROCREDIT BANK SA, CIF:14622194	A1

## Anexa Nr. 1 La Partea I

## Teren

Nr cadastral	Suprafața (mp)*	Observații / Referințe
31640	Din acte: 5.950 Masurata: 764	Imobil despărțit de HC 289/5, diferența de suprafață se regăsește la ID-ul 2096

\* Suprafața este determinată în planul de proiecție Stereo 70.



## Date referitoare la teren

Crt	Categorie folosință	Intra vilan	Suprafața (mp)	Tarla	Parcelă	Nr. topo	Observații / Referințe
1	arabil	NU	764	2/1	100	-	

## Lungime Segmente

1) Valorile lungimilor segmentelor sunt obținute din proiecție în plan.

Punct început	X / Y	Punct sfârșit	X / Y	Lungime segment (** (m)
1	433.594,37 302.494,319	2	433.598,741 302.491,611	5.142
2	433.598,741 302.491,611	3	433.666,736 302.624,489	149.264
3	433.666,736 302.624,489	4	433.662,16 302.626,797	5.125
4	433.662,16 302.626,797	1	433.594,37 302.494,319	148.815

**\*\* Lungimile segmentelor sunt determinate în planul de proiecție Stereo 70 și sunt rotunjite la 1 milimetru.**

**\*\*\* Distanța dintre puncte este formată din segmente cumulate ce sunt mai mici decât valoarea 1 milimetru.**



**DATE DESPRE IMOBILUL NR. 2098**

Oficiul de Cadastru și Publicitate Imobiliară DOLJ  
Biroul de Cadastru și Publicitate Imobiliară Craiova

**A. Partea I. Descrierea imobilului**

TEREN Extravilan

Adresa: Jud. Dolj, T2/1 P101

Nr. Crt	Nr cadastral Nr. topografic	Suprafața* (mp)	Observații / Referințe
A1		Din acte: 5.950 Masurata: 5.187	Sector cadastral:12 Teren neimprejmuit; Imobil despărțit de HC 289/5, diferența de suprafață se regăsește la ID-ul 2099

**B. Partea II. Proprietari și acte**

Inscrieri privitoare la dreptul de proprietate și alte drepturi reale		Referințe
/		
Act Notarial nr. CM suplimentar nr. 66, din 05/05/2014 emis de SPN DOINA FĂURAR;		
B1	Intabulare, drept de PROPRIETATE, dobândit prin Succesiune, cota actuala 1/1, cota initiala 1/1 1) UNGUREANU TOMA, Lipsa CNP	A1

**C. Partea III. SARCINI .**

Inscrieri privind dezmembramintele dreptului de proprietate, drepturi reale de garanție și sarcini	Referințe
NU SUNT	


## Anexa Nr. 1 La Partea I

## Teren

Nr cadastral	Suprafața (mp)*	Observații / Referințe
	Din acte: 5.950 Masurata: 5.187	Imobil despărțit de HC 289/5, diferența de suprafață se regăsește la ID-ul 2099

\* Suprafața este determinată în planul de proiecție Stereo 70.

## DETALII LINIARE IMOBIL



## Date referitoare la teren

Crt	Categorie folosință	Intra vilan	Suprafața (mp)	Tarla	Parcelă	Nr. topo	Observații / Referințe
1	arabil	NU	5.187	2/1	101	-	

## Lungime Segmente

1) Valorile lungimilor segmentelor sunt obținute din proiecție în plan.

Punct început	X / Y	Punct sfârșit	X / Y	Lungime segment (** (m)
1	433.660,338 302.634,498	2	433.662,064 302.633,458	2.015
2	433.662,064 302.633,458	3	433.664,891 302.632,133	3.122
3	433.664,891 302.632,133	4	434.125,681 303.532,625	1011.54
4	434.125,681 303.532,625	5	434.120,596 303.533,951	5.255
5	434.120,596 303.533,951	1	433.660,338 302.634,498	1010.373

**\*\* Lungimile segmentelor sunt determinate în planul de proiecție Stereo 70 și sunt rotunjite la 1 milimetru.**

**\*\*\* Distanța dintre puncte este formată din segmente cumulate ce sunt mai mici decât valoarea 1 milimetru.**





**DATE DESPRE IMOBILUL NR. 2099**

Oficiul de Cadastru și Publicitate Imobiliară DOLJ  
 Biroul de Cadastru și Publicitate Imobiliară Craiova

**A. Partea I. Descrierea imobilului**

TEREN Extravilan

Adresa: Jud. Dolj, T2/1 P101

Nr. Crt	Nr cadastral Nr. topografic	Suprafața* (mp)	Observații / Referințe
A1		Din acte: 5.950 Masurata: 763	Sector cadastral:12 Teren neimprejmuit; Imobil despărțit de HC 289/5, diferența de suprafață se regăsește la ID-ul 2098

**B. Partea II. Proprietari și acte**

Inscrieri privitoare la dreptul de proprietate și alte drepturi reale		Referințe
/		
Act Notarial nr. CM suplimentar nr. 66, din 05/05/2014 emis de SPN DOINA FĂURAR;		
B1	Intabulare, drept de PROPRIETATE, dobândit prin Succesiune, cota actuala 1/1, cota initiala 1/1 1) UNGUREANU TOMA, Lipsa CNP	A1

**C. Partea III. SARCINI .**

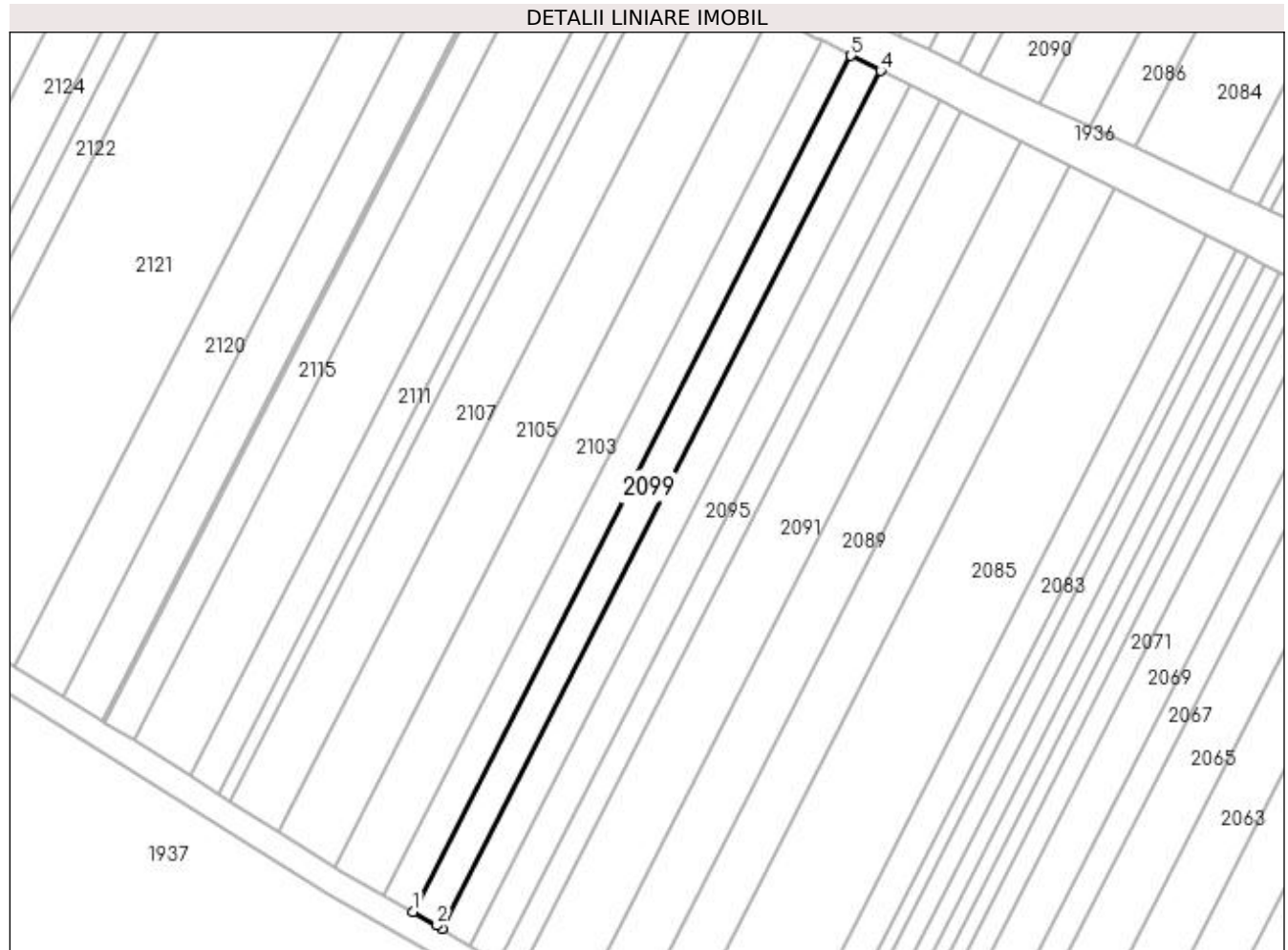
Inscrieri privind dezmembramintele dreptului de proprietate, drepturi reale de garanție și sarcini	Referințe
NU SUNT	

## Anexa Nr. 1 La Partea I

## Teren

Nr cadastral	Suprafața (mp)*	Observații / Referințe
	Din acte: 5.950 Masurata: 763	Imobil despărțit de HC 289/5, diferența de suprafață se regăsește la ID-ul 2098

\* Suprafața este determinată în planul de proiecție Stereo 70.



## Date referitoare la teren

Crt	Categorie folosință	Intra vilan	Suprafața (mp)	Tarla	Parcelă	Nr. topo	Observații / Referințe
1	arabil	NU	763	2/1	101	-	

## Lungime Segmente

1) Valorile lungimilor segmentelor sunt obținute din proiecție în plan.

Punct început	X / Y	Punct sfârșit	X / Y	Lungime segment (** (m)
1	433.589,922 302.496,889	2	433.593,584 302.494,806	4.213
2	433.593,584 302.494,806	3	433.594,37 302.494,319	0.925
3	433.594,37 302.494,319	4	433.662,16 302.626,797	148.815
4	433.662,16 302.626,797	5	433.657,58 302.629,108	5.13
5	433.657,58 302.629,108	1	433.589,922 302.496,889	148.524

**\*\* Lungimile segmentelor sunt determinate în planul de proiecție Stereo 70 și sunt rotunjite la 1 milimetru.**

**\*\*\* Distanța dintre puncte este formată din segmente cumulate ce sunt mai mici decât valoarea 1 milimetru.**



**DATE DESPRE IMOBILUL NR. 2100**

Oficiul de Cadastru și Publicitate Imobiliară DOLJ  
Biroul de Cadastru și Publicitate Imobiliară Craiova

**A. Partea I. Descrierea imobilului**

TEREN Extravilan

Adresa: Jud. Dolj, T2/1 P102

Nr. Crt	Nr cadastral Nr. topografic	Suprafața* (mp)	Observații / Referințe
A1		Din acte: 5.950 Masurata: 5.188	Sector cadastral:12 Teren neimprejmuit; Imobil despărțit de HC 289/5, diferența de suprafață se regăsește la ID-ul 2101

**B. Partea II. Proprietari și acte**

Inscrieri privitoare la dreptul de proprietate și alte drepturi reale		Referințe
/		
Act Notarial nr. CM nr. 65, din 05/05/2014 emis de SPN DOINA FĂURAR;		
B1	Intabulare, drept de PROPRIETATE, dobândit prin Succesiune, cota actuala 1/1, cota initiala 1/1 1) NAUIU IULIANA	A1

**C. Partea III. SARCINI .**

Inscrieri privind dezmembramintele dreptului de proprietate, drepturi reale de garanție și sarcini	Referințe
NU SUNT	


## Anexa Nr. 1 La Partea I

## Teren

Nr cadastral	Suprafața (mp)*	Observații / Referințe
	Din acte: 5.950 Masurata: 5.188	Imobil despărțit de HC 289/5, diferența de suprafață se regăsește la ID-ul 2101

\* Suprafața este determinată în planul de proiecție Stereo 70.

## DETALII LINIARE IMOBIL



## Date referitoare la teren

Crt	Categorie folosință	Intra vilan	Suprafața (mp)	Tarla	Parcelă	Nr. topo	Observații / Referințe
1	arabil	NU	5.188	2/1	102	-	

## Lungime Segmente

1) Valorile lungimilor segmentelor sunt obținute din proiecție în plan.

Punct început	X / Y	Punct sfârșit	X / Y	Lungime segment (** (m)
1	433.655,925 302.637,156	2	433.660,338 302.634,498	5.152
2	433.660,338 302.634,498	3	434.120,596 303.533,951	1010.373
3	434.120,596 303.533,951	4	434.115,504 303.535,278	5.262
4	434.115,504 303.535,278	1	433.655,925 302.637,156	1008.879

**\*\* Lungimile segmentelor sunt determinate în planul de proiecție Stereo 70 și sunt rotunjite la 1 milimetru.**

**\*\*\* Distanța dintre puncte este formată din segmente cumulate ce sunt mai mici decât valoarea 1 milimetru.**





**DATE DESPRE IMOBILUL NR. 2101**

Oficiul de Cadastru și Publicitate Imobiliară DOLJ  
 Biroul de Cadastru și Publicitate Imobiliară Craiova

**A. Partea I. Descrierea imobilului**

TEREN Extravilan

Adresa: Jud. Dolj, T2/1 P102

Nr. Crt	Nr cadastral Nr. topografic	Suprafața* (mp)	Observații / Referințe
A1		Din acte: 5.950 Masurata: 762	Sector cadastral:12 Teren neimprejmuit; Imobil despărțit de HC 289/5, diferența de suprafață se regăsește la ID-ul 2100

**B. Partea II. Proprietari și acte**

Inscrieri privitoare la dreptul de proprietate și alte drepturi reale		Referințe
/		
Act Notarial nr. CM nr. 65, din 05/05/2014 emis de SPN DOINA FĂURAR;		
B1	Intabulare, drept de PROPRIETATE, dobândit prin Succesiune, cota actuala 1/1, cota initiala 1/1 1) NAUIU IULIANA	A1

**C. Partea III. SARCINI .**

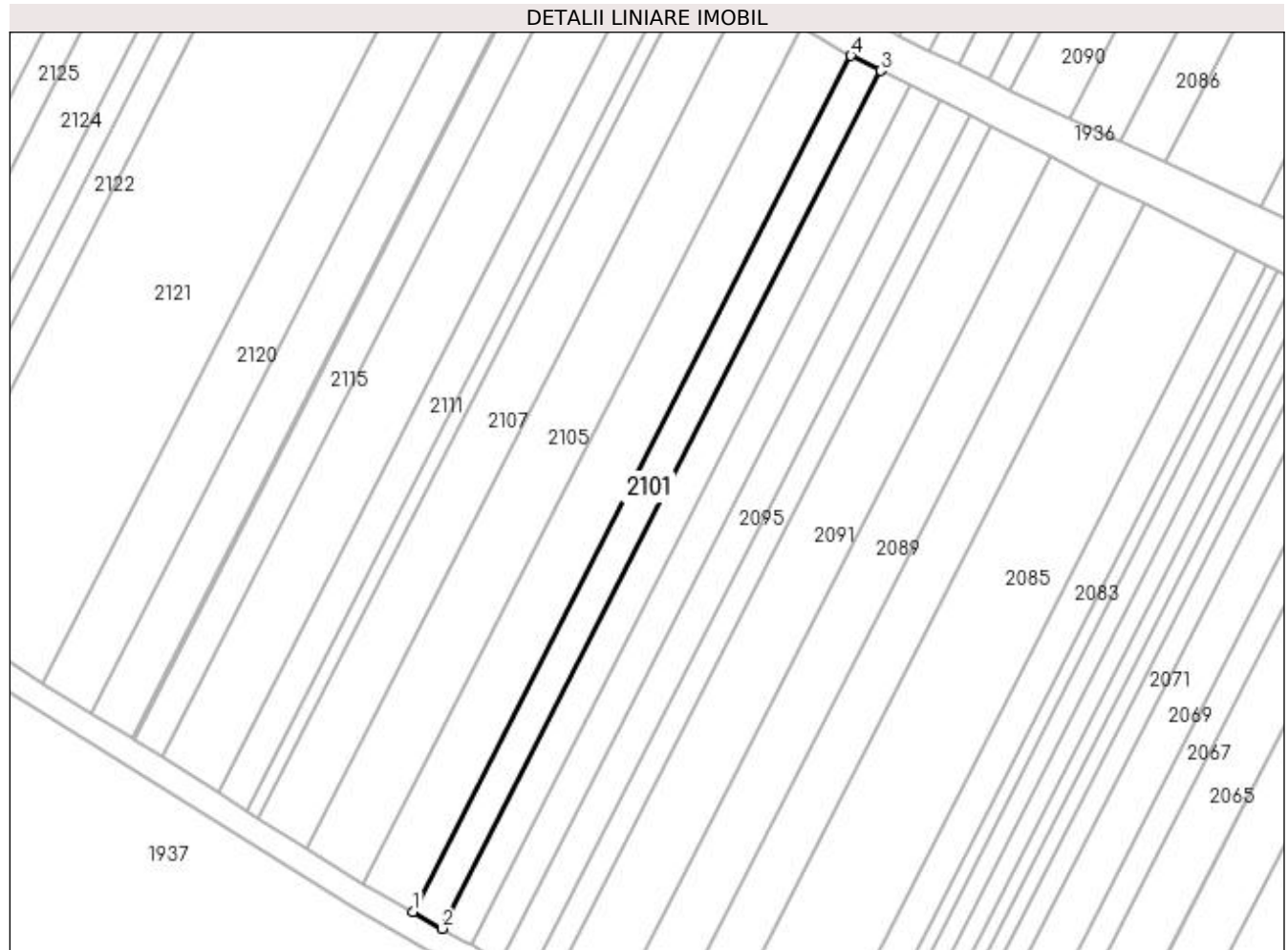
Inscrieri privind dezmembramintele dreptului de proprietate, drepturi reale de garanție și sarcini	Referințe
NU SUNT	

## Anexa Nr. 1 La Partea I

## Teren

Nr cadastral	Suprafața (mp)*	Observații / Referințe
	Din acte: 5.950 Masurata: 762	Imobil despărțit de HC 289/5, diferența de suprafață se regăsește la ID-ul 2100

\* Suprafața este determinată în planul de proiecție Stereo 70.



## Date referitoare la teren

Crt	Categorie folosință	Intravilan	Suprafața (mp)	Tarla	Parcelă	Nr. topo	Observații / Referințe
1	arabil	NU	762	2/1	102	-	

## Lungime Segmente

1) Valorile lungimilor segmentelor sunt obținute din proiecție în plan.

Punct început	X / Y	Punct sfârșit	X / Y	Lungime segment (** (m)
1	433.585,451 302.499,43	2	433.589,922 302.496,889	5.143
2	433.589,922 302.496,889	3	433.657,58 302.629,108	148.524
3	433.657,58 302.629,108	4	433.652,992 302.631,422	5.139
4	433.652,992 302.631,422	1	433.585,451 302.499,43	148.269

**\*\* Lungimile segmentelor sunt determinate în planul de proiecție Stereo 70 și sunt rotunjite la 1 milimetru.**

**\*\*\* Distanța dintre puncte este formată din segmente cumulate ce sunt mai mici decât valoarea 1 milimetru.**



**DATE DESPRE IMOBILUL NR. 2102**

Oficiul de Cadastru și Publicitate Imobiliară DOLJ  
Biroul de Cadastru și Publicitate Imobiliară Craiova

**A. Partea I. Descrierea imobilului**

TEREN Extravilan

Adresa: Jud. Dolj, T 2/1 P 103

Nr. Crt	Nr cadastral Nr. topografic	Suprafața* (mp)	Observații / Referințe
A1	32325	Din acte: 10.217 Masurata: 8.906	Sector cadastral:12 Teren neimprejmuit; Imobil despărțit de HC 289/5, diferența de suprafață se regăsește la ID-ul 2103

**B. Partea II. Proprietari și acte**

Inscrieri privitoare la dreptul de proprietate și alte drepturi reale		Referințe
<b>207027 / 02/11/2018</b>		
Act Notarial nr. CONTRACT DE VANZARE AUT SUB NR. 4674, din 01/11/2018 emis de NP DOINA FAURAR;		
B1	Intabulare, drept de PROPRIETATE, dobandit prin Conventie, cota actuala 1/1, cota initiala 1/1 1) ZMARANDACHE DANIEL FLORIN 2) ZMARANDACHE RETA MARGARETA	A1
B2	Se notează faptul că, imobilul face parte din patrimoniul de afectatiune al lui : PFA ZMARANDACHE DANIEL FLORIN	A1

**C. Partea III. SARCINI .**

Inscrieri privind dezmembramintele dreptului de proprietate, drepturi reale de garanție și sarcini	Referințe
NU SUNT	


## Anexa Nr. 1 La Partea I

## Teren

Nr cadastral	Suprafața (mp)*	Observații / Referințe
32325	Din acte: 10.217 Masurata: 8.906	Imobil despărțit de HC 289/5, diferența de suprafață se regăsește la ID-ul 2103

\* Suprafața este determinată în planul de proiecție Stereo 70.

## DETALII LINIARE IMOBIL



## Date referitoare la teren

Crt	Categorie folosință	Intra vilan	Suprafața (mp)	Tarla	Parcelă	Nr. topo	Observații / Referințe
1	arabil	NU	8.906	2/1	103	-	

## Lungime Segmente

1) Valorile lungimilor segmentelor sunt obținute din proiecție în plan.

Punct început	X / Y	Punct sfârșit	X / Y	Lungime segment (** (m)
1	433.648,337 302.641,729	2	433.655,925 302.637,156	8.859
2	433.655,925 302.637,156	3	434.115,504 303.535,278	1008.879
3	434.115,504 303.535,278	4	434.106,744 303.537,562	9.053
4	434.106,744 303.537,562	1	433.648,337 302.641,729	1006.307

**\*\* Lungimile segmentelor sunt determinate în planul de proiecție Stereo 70 și sunt rotunjite la 1 milimetru.**

**\*\*\* Distanța dintre puncte este formată din segmente cumulate ce sunt mai mici decât valoarea 1 milimetru.**





**DATE DESPRE IMOBILUL NR. 2103**

Oficiul de Cadastru și Publicitate Imobiliară DOLJ  
 Biroul de Cadastru și Publicitate Imobiliară Craiova

**A. Partea I. Descrierea imobilului**

TEREN Extravilan

Adresa: Jud. Dolj, T2/1 P103

Nr. Crt	Nr cadastral Nr. topografic	Suprafața* (mp)	Observații / Referințe
A1	32325	Din acte: 10.217 Masurata: 1.311	Sector cadastral:12 Teren neimprejmuit; Imobil despărțit de HC 289/5, diferența de suprafață se regăsește la ID-ul 2102

**B. Partea II. Proprietari și acte**

Inscrieri privitoare la dreptul de proprietate și alte drepturi reale		Referințe
<b>207027 / 02/11/2018</b>		
Act Notarial nr. CONTRACT DE VANZARE AUT SUB NR. 4674, din 01/11/2018 emis de NP DOINA FAURAR;		
B1	Intabulare, drept de PROPRIETATE, dobandit prin Conventie, cota actuala 1/1, cota initiala 1/1 1) ZMARANDACHE DANIEL FLORIN 2) ZMARANDACHE RETA MARGARETA	A1
B2	Se notează faptul că, imobilul face parte din patrimoniul de afecțaiune al lui : PFA ZMARANDACHE DANIEL FLORIN	A1

**C. Partea III. SARCINI .**

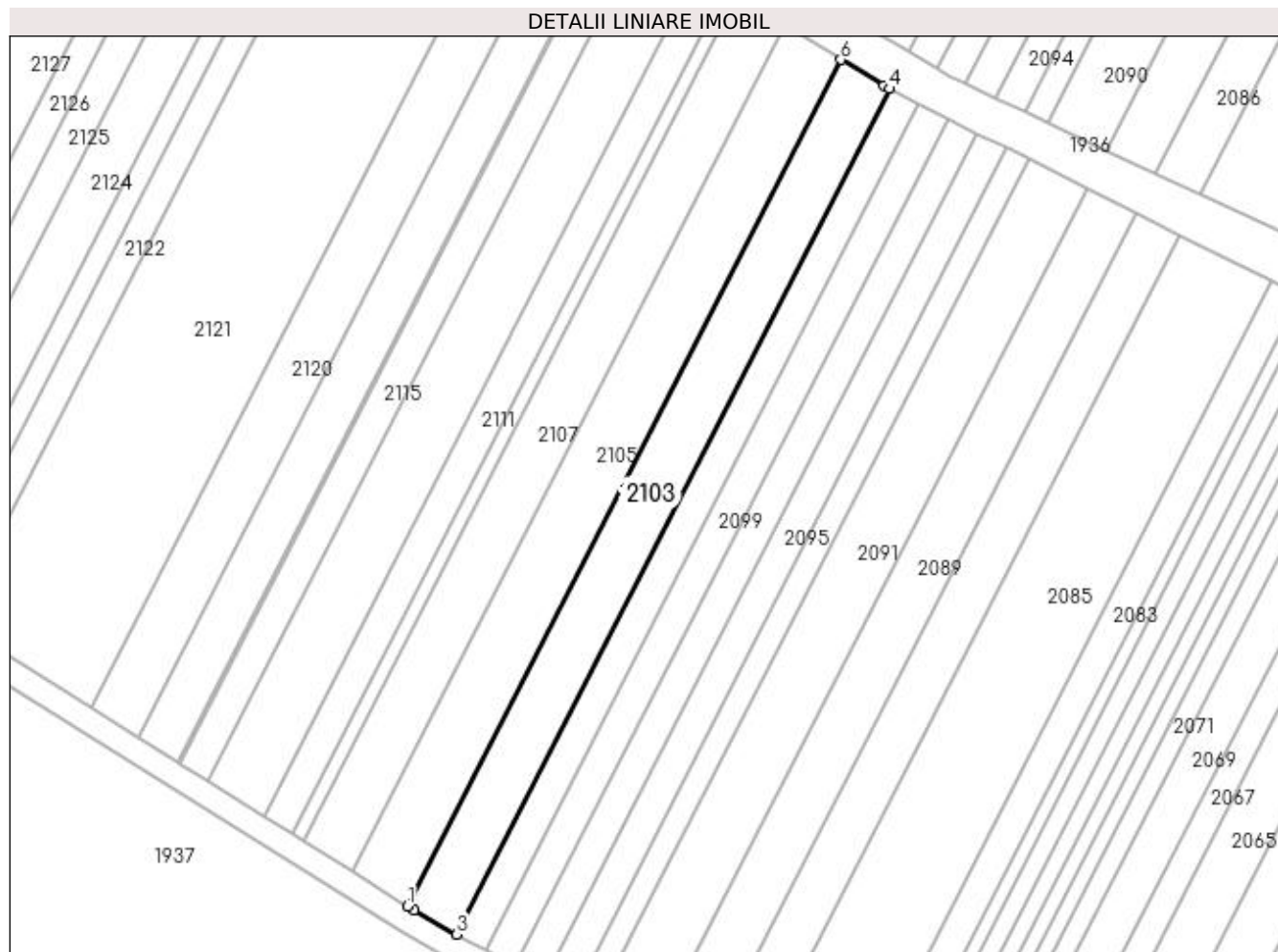
Inscrieri privind dezmembramintele dreptului de proprietate, drepturi reale de garanție și sarcini	Referințe
NU SUNT	

## Anexa Nr. 1 La Partea I

## Teren

Nr cadastral	Suprafața (mp)*	Observații / Referințe
32325	Din acte: 10.217 Masurata: 1.311	Imobil despărțit de HC 289/5, diferența de suprafață se regăsește la ID-ul 2102

\* Suprafața este determinată în planul de proiecție Stereo 70.



## Date referitoare la teren

Crt	Categorie folosință	Intra vilan	Suprafața (mp)	Tarla	Parcelă	Nr. topo	Observații / Referințe
1	arabil	NU	1.311	2/1	103	-	

## Lungime Segmente

1) Valorile lungimilor segmentelor sunt obținute din proiecție în plan.

Punct început	X / Y	Punct sfârșit	X / Y	Lungime segment (** (m)
1	433.577,781 302.503,846	2	433.578,73 302.503,251	1.12
2	433.578,73 302.503,251	3	433.585,451 302.499,43	7.731
3	433.585,451 302.499,43	4	433.652,992 302.631,422	148.269
4	433.652,992 302.631,422	5	433.652,1 302.631,873	1.0
5	433.652,1 302.631,873	6	433.645,388 302.635,965	7.861

Punct început	X / Y	Punct sfârșit	X / Y	Lungime segment (** (m)
6	433.645,388 302.635,965	1	433.577,781 302.503,846	148.412

\*\* Lungimile segmentelor sunt determinate în planul de proiecție Stereo 70 și sunt rotunjite la 1 milimetru.

\*\*\* Distanța dintre puncte este formată din segmente cumulate ce sunt mai mici decât valoarea 1 milimetru.



**DATE DESPRE IMOBILUL NR. 2104**

Oficiul de Cadastru și Publicitate Imobiliară DOLJ  
Biroul de Cadastru și Publicitate Imobiliară Craiova

**A. Partea I. Descrierea imobilului**

TEREN Extravilan

Adresa: Jud. Dolj, T2/1 P104

Nr. Crt	Nr cadastral Nr. topografic	Suprafața* (mp)	Observații / Referințe
A1	30271	Din acte: 11.870 Masurata: 10.343	Sector cadastral:12 Teren neimprejmuit; Imobil despărțit de HC 289/5, diferența de suprafață se regăsește la ID-ul 2105

**B. Partea II. Proprietari și acte**

Inscrieri privitoare la dreptul de proprietate și alte drepturi reale		Referințe
<b>178829 / 26/09/2018</b>		
Act Notarial nr. aut nr. 2711, din 25/09/2018 emis de Balaci Eugen (act notarial nr Incheiere de rectificare nr. 65 din 27.09.2018, emis de NP BALACI EUGEN);		
B1	Intabulare, drept de PROPRIETATE, dobandit prin Conventie, cota actuala 1/1, cota initiala 1/1 1) ZMARANDACHE RETA MARGARETA 2) ZMARANDACHE DANIEL FLORIN	A1
B2	se noteaza faptul ca imobilul face parte din patrimoniul de afectatiune al lui :ZMARANDACHE DANIEL FLORIN PERSOANA FIZICA AUTORIZATA	A1
Act Notarial nr. Contract de ipoteca aut nr. 2713, din 25/09/2018 emis de Balaci Eugen;		
B3	se noteaza interdictiile de instrainare, construire, demolare,extindere si inchiriere, grevare 1) PROCREDIT BANK SA, CIF:14622194	A1

**C. Partea III. SARCINI**

Inscrieri privind dezmembramintele dreptului de proprietate, drepturi reale de garanție și sarcini		Referințe
<b>178829 / 26/09/2018</b>		
Act Notarial nr. Contract de ipoteca aut nr. 2713, din 25/09/2018 emis de Balaci Eugen;		
C1	Intabulare, drept de IPOTECA, Valoare:714000 LEIsi celelalte obligatii de plata aferente creditului 1) PROCREDIT BANK SA, CIF:14622194	A1


## Anexa Nr. 1 La Partea I

## Teren

Nr cadastral	Suprafața (mp)*	Observații / Referințe
30271	Din acte: 11.870 Masurata: 10.343	Imobil despărțit de HC 289/5, diferența de suprafață se regăsește la ID-ul 2105

\* Suprafața este determinată în planul de proiecție Stereo 70.

## DETALII LINIARE IMOBIL



## Date referitoare la teren

Crt	Categorie folosință	Intravilan	Suprafața (mp)	Tarla	Parcelă	Nr. topo	Observații / Referințe
1	arabil	NU	10.343	2/1	104	-	

## Lungime Segmente

1) Valorile lungimilor segmentelor sunt obținute din proiecție în plan.

Punct început	X / Y	Punct sfârșit	X / Y	Lungime segment (** (m)
1	433.639,499 302.647,054	2	433.648,337 302.641,729	10.318
2	433.648,337 302.641,729	3	434.106,744 303.537,562	1006.307
3	434.106,744 303.537,562	4	434.098,613 303.539,682	8.403
4	434.098,613 303.539,682	5	434.096,571 303.540,279	2.127

Punct început	X / Y	Punct sfârşit	X / Y	Lungime segment (** (m)
5	434.096,571 303.540,279	1	433.639,499 302.647,054	1003.377

\*\* Lungimile segmentelor sunt determinate în planul de proiecţie Stereo 70 şi sunt rotunjite la 1 milimetru.

\*\*\* Distanţa dintre puncte este formată din segmente cumulate ce sunt mai mici decât valoarea 1 milimetru.





**DATE DESPRE IMOBILUL NR. 2105**

Oficiul de Cadastru și Publicitate Imobiliară DOLJ  
Biroul de Cadastru și Publicitate Imobiliară Craiova

**A. Partea I. Descrierea imobilului**

TEREN Extravilan

Adresa: Jud. Dolj, T2/1 P104

Nr. Crt	Nr cadastral Nr. topografic	Suprafața* (mp)	Observații / Referințe
A1	30271	Din acte: 11.870 Masurata: 1.527	Sector cadastral:12 Teren neimprejmuit; Imobil despărțit de HC 289/5, diferența de suprafață se regăsește la ID-ul 2104

**B. Partea II. Proprietari și acte**

Inscrieri privitoare la dreptul de proprietate și alte drepturi reale		Referințe
<b>178829 / 26/09/2018</b>		
Act Notarial nr. aut nr. 2711, din 25/09/2018 emis de Balaci Eugen (act notarial nr Incheiere de rectificare nr. 65 din 27.09.2018, emis de NP BALACI EUGEN);		
B1	Intabulare, drept de PROPRIETATE, dobandit prin Conventie, cota actuala 1/1, cota initiala 1/1 1) ZMARANDACHE RETA MARGARETA 2) ZMARANDACHE DANIEL FLORIN	A1
B2	se noteaza faptul ca imobilul face parte din patrimoniul de afectatiune al lui :ZMARANDACHE DANIEL FLORIN PERSOANA FIZICA AUTORIZATA	A1
Act Notarial nr. Contract de ipoteca aut nr. 2713, din 25/09/2018 emis de Balaci Eugen;		
B3	se noteaza interdictiile de instrainare, construire, demolare,extindere si inchiriere, grevare 1) PROCREDIT BANK SA, CIF:14622194	A1

**C. Partea III. SARCINI**

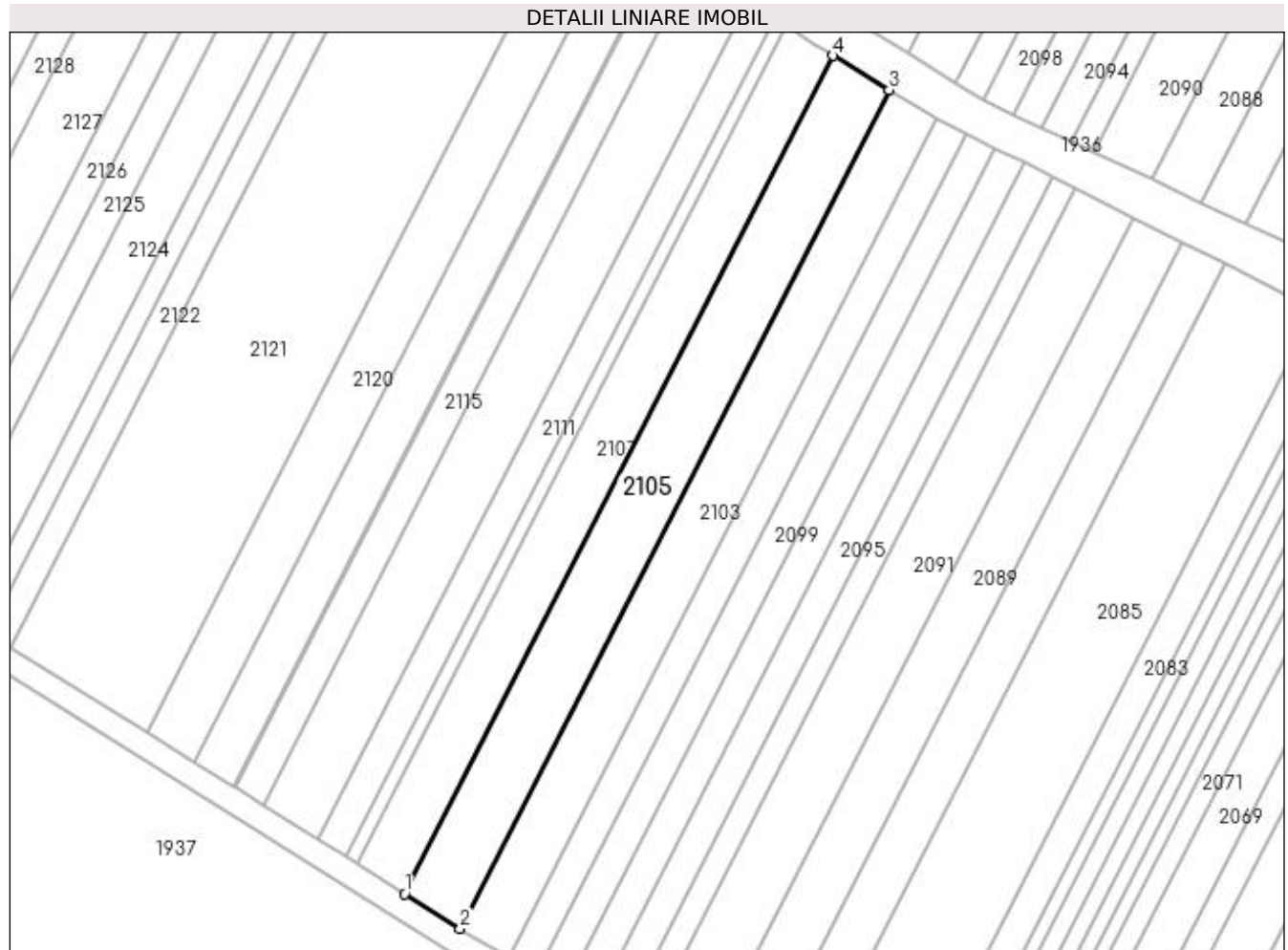
Inscrieri privind dezmembramintele dreptului de proprietate, drepturi reale de garanție și sarcini		Referințe
<b>178829 / 26/09/2018</b>		
Act Notarial nr. Contract de ipoteca aut nr. 2713, din 25/09/2018 emis de Balaci Eugen;		
C1	Intabulare, drept de IPOTECA, Valoare:714000 LEIsi celelalte obligatii de plata aferente creditului 1) PROCREDIT BANK SA, CIF:14622194	A1

## Anexa Nr. 1 La Partea I

## Teren

Nr cadastral	Suprafața (mp)*	Observații / Referințe
30271	Din acte: 11.870 Masurata: 1.527	Imobil despărțit de HC 289/5, diferența de suprafață se regăsește la ID-ul 2104

\* Suprafața este determinată în planul de proiecție Stereo 70.



## Date referitoare la teren

Crt	Categorie folosință	Intravilan	Suprafața (mp)	Tarla	Parcelă	Nr. topo	Observații / Referințe
1	arabil	NU	1.527	2/1	104	-	

## Lungime Segmente

1) Valorile lungimilor segmentelor sunt obținute din proiecție în plan.

Punct început	X / Y	Punct sfârșit	X / Y	Lungime segment (** (m)
1	433.569,024 302.509,329	2	433.577,781 302.503,846	10.332
2	433.577,781 302.503,846	3	433.645,388 302.635,965	148.412
3	433.645,388 302.635,965	4	433.636,575 302.641,338	10.322
4	433.636,575 302.641,338	1	433.569,024 302.509,329	148.289

**\*\* Lungimile segmentelor sunt determinate în planul de proiecție Stereo 70 și sunt rotunjite la 1 milimetru.**

**\*\*\* Distanța dintre puncte este formată din segmente cumulate ce sunt mai mici decât valoarea 1 milimetru.**



**DATE DESPRE IMOBILUL NR. 2106**

Oficiul de Cadastru și Publicitate Imobiliară DOLJ  
Biroul de Cadastru și Publicitate Imobiliară Craiova

**A. Partea I. Descrierea imobilului**

TEREN Extravilan

Adresa: Jud. Dolj, T2/1 P106

Nr. Crt	Nr cadastral Nr. topografic	Suprafața* (mp)	Observații / Referințe
A1		Din acte: 10.000 Masurata: 8.711	Sector cadastral:12 Teren neimprejmuit; Imobil despărțit de HC 289/5, diferența de suprafață se regăsește la ID-ul 2107

**B. Partea II. Proprietari și acte**

Inscrieri privitoare la dreptul de proprietate și alte drepturi reale		Referințe
/		
Act Administrativ nr. TDP 263-2192, din 29/11/1993 emis de CJS DAPT DOLJ;		
B1	Intabulare, drept de PROPRIETATE, dobândit prin Reconstituire, cota actuala 1/1, cota initiala 1/1 1) <b>AMZUCU MARIN</b> , Lipsa CNP DEFUNCT:Da	A1

**C. Partea III. SARCINI .**

Inscrieri privind dezmembramintele dreptului de proprietate, drepturi reale de garanție și sarcini	Referințe
NU SUNT	


## Anexa Nr. 1 La Partea I

## Teren

Nr cadastral	Suprafața (mp)*	Observații / Referințe
	Din acte: 10.000 Masurata: 8.711	Imobil despărțit de HC 289/5, diferența de suprafață se regăsește la ID-ul 2107

\* Suprafața este determinată în planul de proiecție Stereo 70.

## DETALII LINIARE IMOBIL



## Date referitoare la teren

Crt	Categorie folosință	Intra vilan	Suprafața (mp)	Tarla	Parcelă	Nr. topo	Observații / Referințe
1	arabil	NU	8.711	2/1	106	-	

## Lungime Segmente

1) Valorile lungimilor segmentelor sunt obținute din proiecție în plan.

Punct început	X / Y	Punct sfârșit	X / Y	Lungime segment (** (m)
1	433.632,037 302.651,55	2	433.639,499 302.647,054	8.712
2	433.639,499 302.647,054	3	434.096,571 303.540,279	1003.377
3	434.096,571 303.540,279	4	434.088,08 303.542,765	8.847
4	434.088,08 303.542,765	1	433.632,037 302.651,55	1001.119

**\*\* Lungimile segmentelor sunt determinate în planul de proiecție Stereo 70 și sunt rotunjite la 1 milimetru.**

**\*\*\* Distanța dintre puncte este formată din segmente cumulate ce sunt mai mici decât valoarea 1 milimetru.**





**DATE DESPRE IMOBILUL NR. 2107**

Oficiul de Cadastru și Publicitate Imobiliară DOLJ  
Biroul de Cadastru și Publicitate Imobiliară Craiova

**A. Partea I. Descrierea imobilului**

TEREN Extravilan

Adresa: Jud. Dolj, T2/1 P106

Nr. Crt	Nr cadastral Nr. topografic	Suprafața* (mp)	Observații / Referințe
A1		Din acte: 10.000 Masurata: 1.289	Sector cadastral:12 Teren neimprejmuit; Imobil despărțit de HC 289/5, diferența de suprafață se regăsește la ID-ul 2106

**B. Partea II. Proprietari și acte**

Inscrieri privitoare la dreptul de proprietate și alte drepturi reale		Referințe
/		
Act Administrativ nr. TDP 263-2192, din 29/11/1993 emis de CJSAPT DOLJ;		
B1	Intabulare, drept de PROPRIETATE, dobândit prin Reconstituire, cota actuala 1/1, cota initiala 1/1 1) <b>AMZUCU MARIN</b> , Lipsa CNP DEFUNCT:Da	A1

**C. Partea III. SARCINI .**

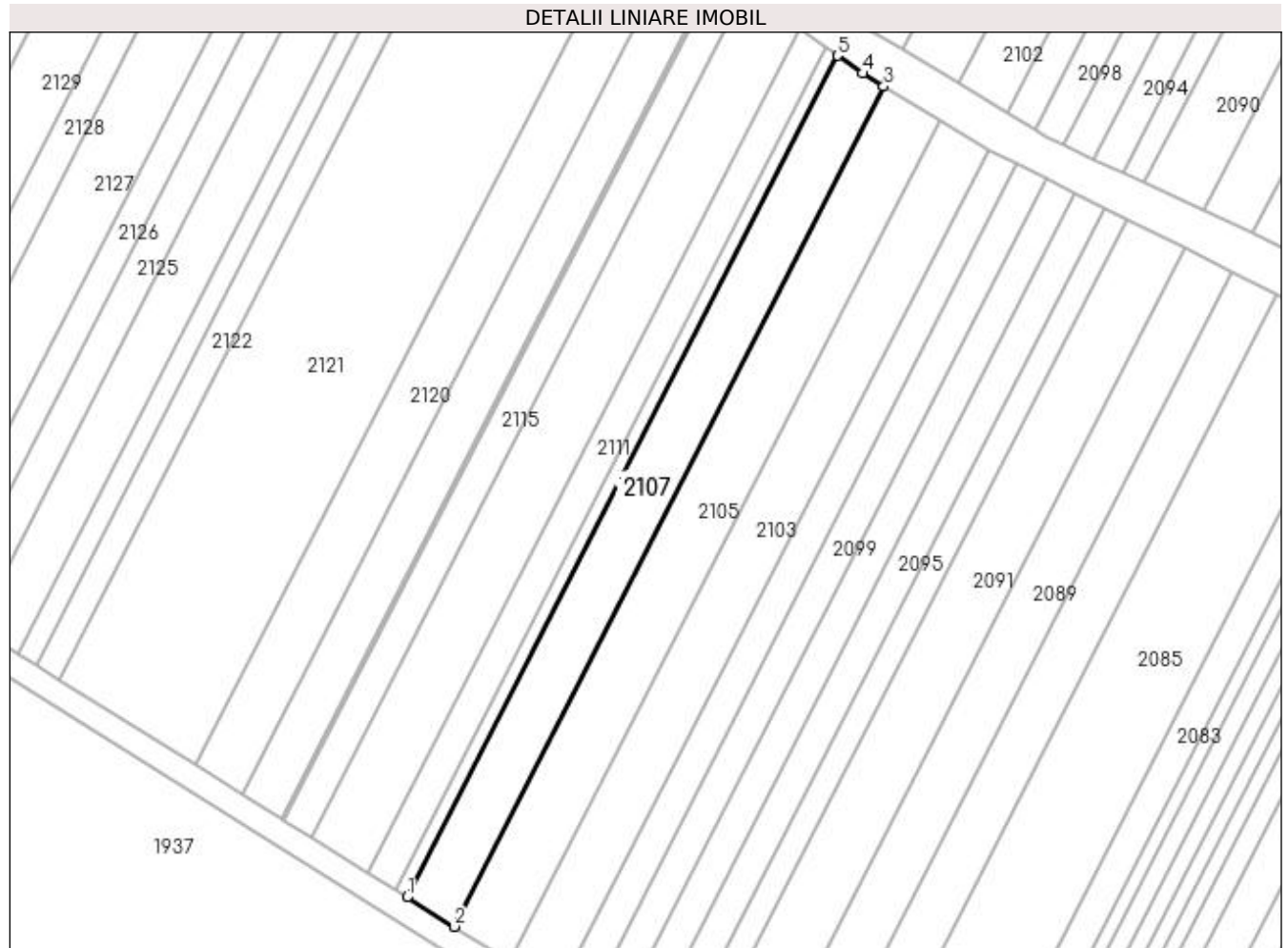
Inscrieri privind dezmembramintele dreptului de proprietate, drepturi reale de garanție și sarcini	Referințe
NU SUNT	

## Anexa Nr. 1 La Partea I

## Teren

Nr cadastral	Suprafața (mp)*	Observații / Referințe
	Din acte: 10.000 Masurata: 1.289	Imobil despărțit de HC 289/5, diferența de suprafață se regăsește la ID-ul 2106

\* Suprafața este determinată în planul de proiecție Stereo 70.



## Date referitoare la teren

Crt	Categorie folosință	Intra vilan	Suprafața (mp)	Tarla	Parcelă	Nr. topo	Observații / Referințe
1	arabil	NU	1.289	2/1	106	-	

## Lungime Segmente

1) Valorile lungimilor segmentelor sunt obținute din proiecție în plan.

Punct început	X / Y	Punct sfârșit	X / Y	Lungime segment (** (m)
1	433.561,63 302.513,959	2	433.569,024 302.509,329	8.724
2	433.569,024 302.509,329	3	433.636,575 302.641,338	148.289
3	433.636,575 302.641,338	4	433.633,235 302.643,374	3.912
4	433.633,235 302.643,374	5	433.629,279 302.646,161	4.839
5	433.629,279 302.646,161	1	433.561,63 302.513,959	148.505

**\*\* Lungimile segmentelor sunt determinate în planul de proiecție Stereo 70 și sunt rotunjite la 1 milimetru.**

**\*\*\* Distanța dintre puncte este formată din segmente cumulate ce sunt mai mici decât valoarea 1 milimetru.**



**DATE DESPRE IMOBILUL NR. 2108**

Oficiul de Cadastru și Publicitate Imobiliară DOLJ  
Biroul de Cadastru și Publicitate Imobiliară Craiova

**A. Partea I. Descrierea imobilului**

TEREN Extravilan

Adresa: Jud. Dolj, T2/1 P116/1

Nr. Crt	Nr cadastral Nr. topografic	Suprafața* (mp)	Observații / Referințe
A1		Din acte: 2.500 Masurata: 2.177	Sector cadastral:12 Teren neimprejmuit; Imobil despărțit de HC 289/5, diferența de suprafață se regăsește la ID-ul 2109

**B. Partea II. Proprietari și acte**

Inscrieri privitoare la dreptul de proprietate și alte drepturi reale		Referințe
/		
Act Administrativ nr. TDP 1266-2179, din 07/06/1999 emis de CJS DAPT DOLJ;		
B1	Intabulare, drept de PROPRIETATE, dobandit prin Reconstituire, cota actuala 1/1, cota initiala 1/1 1) DUMITRU EUGENIA, Lipsa CNP	A1

**C. Partea III. SARCINI .**

Inscrieri privind dezmembramintele dreptului de proprietate, drepturi reale de garanție și sarcini	Referințe
NU SUNT	


## Anexa Nr. 1 La Partea I

## Teren

Nr cadastral	Suprafața (mp)*	Observații / Referințe
	Din acte: 2.500 Masurata: 2.177	Imobil despărțit de HC 289/5, diferența de suprafață se regăsește la ID-ul 2109

\* Suprafața este determinată în planul de proiecție Stereo 70.

## DETALII LINIARE IMOBIL



## Date referitoare la teren

Crt	Categorie folosință	Intra vilan	Suprafața (mp)	Tarla	Parcelă	Nr. topo	Observații / Referințe
1	arabil	NU	2.177	2/1	116/1	-	

## Lungime Segmente

1) Valorile lungimilor segmentelor sunt obținute din proiecție în plan.

Punct început	X / Y	Punct sfârșit	X / Y	Lungime segment (** (m)
1	433.630,256 302.652,844	2	433.631,384 302.651,943	1.444
2	433.631,384 302.651,943	3	433.632,037 302.651,55	0.762
3	433.632,037 302.651,55	4	434.088,08 303.542,765	1001.119
4	434.088,08 303.542,765	5	434.085,955 303.543,387	2.214
5	434.085,955 303.543,387	1	433.630,256 302.652,844	1000.364

**\*\* Lungimile segmentelor sunt determinate în planul de proiecție Stereo 70 și sunt rotunjite la 1 milimetru.**

**\*\*\* Distanța dintre puncte este formată din segmente cumulate ce sunt mai mici decât valoarea 1 milimetru.**





**DATE DESPRE IMOBILUL NR. 2109**

Oficiul de Cadastru și Publicitate Imobiliară DOLJ  
Biroul de Cadastru și Publicitate Imobiliară Craiova

**A. Partea I. Descrierea imobilului**

TEREN Extravilan

Adresa: Jud. Dolj, T2/1 P116/1

Nr. Crt	Nr cadastral Nr. topografic	Suprafața* (mp)	Observații / Referințe
A1		Din acte: 2.500 Masurata: 323	Sector cadastral:12 Teren neimprejmuit; Imobil despărțit de HC 289/5, diferența de suprafață se regăsește la ID-ul 2108

**B. Partea II. Proprietari și acte**

Inscrieri privitoare la dreptul de proprietate și alte drepturi reale		Referințe
/		
Act Administrativ nr. TDP 1266-2179, din 07/06/1999 emis de CJS DAPT DOLJ;		
B1	Intabulare, drept de PROPRIETATE, dobândit prin Reconstituire, cota actuala 1/1, cota initiala 1/1 1) DUMITRU EUGENIA, Lipsa CNP	A1

**C. Partea III. SARCINI .**

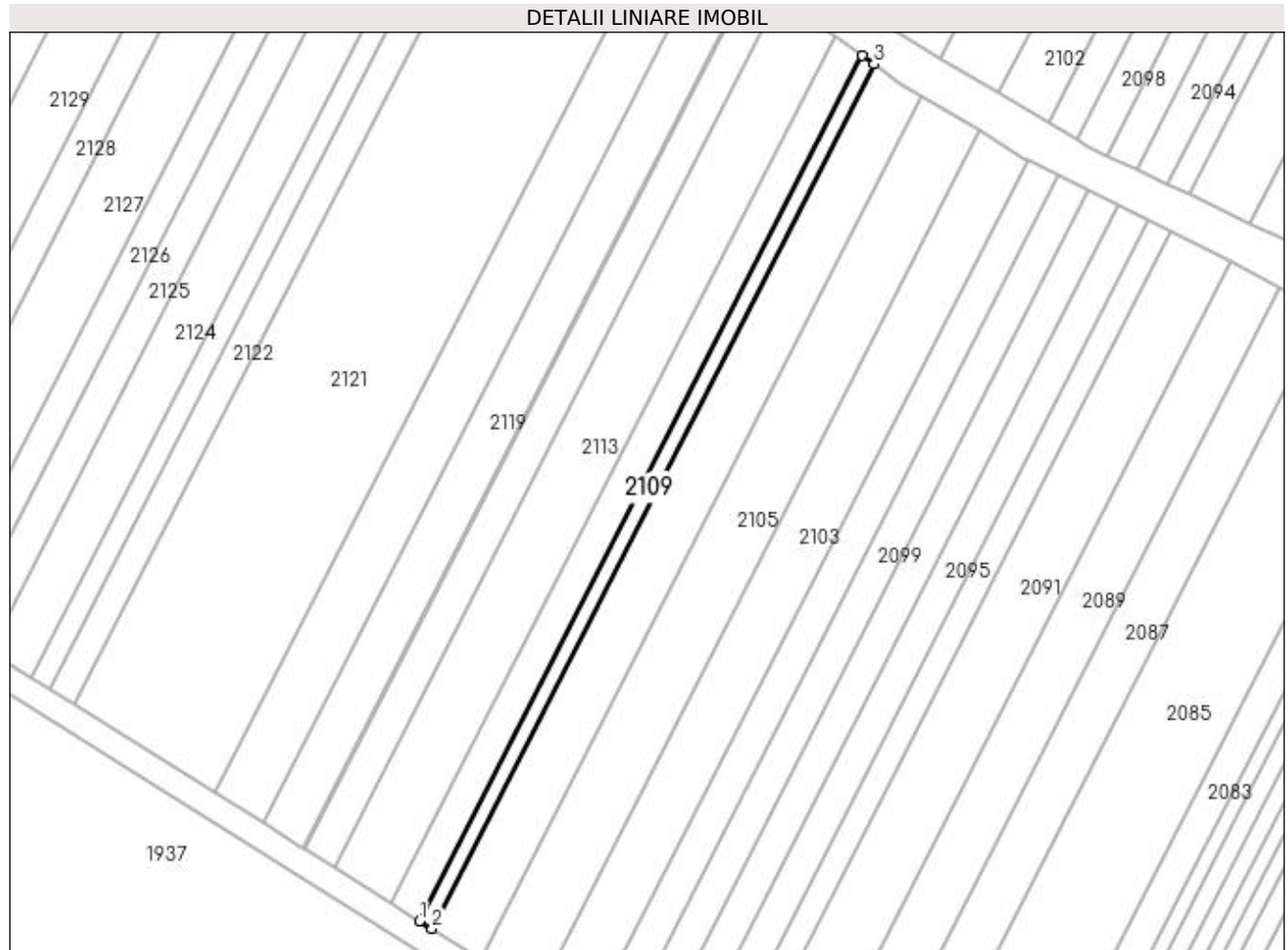
Inscrieri privind dezmembramintele dreptului de proprietate, drepturi reale de garanție și sarcini	Referințe
NU SUNT	

## Anexa Nr. 1 La Partea I

## Teren

Nr cadastral	Suprafața (mp)*	Observații / Referințe
	Din acte: 2.500 Masurata: 323	Imobil despărțit de HC 289/5, diferența de suprafață se regăsește la ID-ul 2108

\* Suprafața este determinată în planul de proiecție Stereo 70.



## Date referitoare la teren

Crt	Categorie folosință	Intravilan	Suprafața (mp)	Tarla	Parcelă	Nr. topo	Observații / Referințe
1	arabil	NU	323	2/1	116/1	-	

## Lungime Segmente

1) Valorile lungimilor segmentelor sunt obținute din proiecție în plan.

Punct început	X / Y	Punct sfârșit	X / Y	Lungime segment (** (m)
1	433.559,78 302.515,118	2	433.561,63 302.513,959	2.183
2	433.561,63 302.513,959	3	433.629,279 302.646,161	148.505
3	433.629,279 302.646,161	4	433.627,483 302.647,426	2.197
4	433.627,483 302.647,426	1	433.559,78 302.515,118	148.624

**\*\* Lungimile segmentelor sunt determinate în planul de proiecție Stereo 70 și sunt rotunjite la 1 milimetru.**

**\*\*\* Distanța dintre puncte este formată din segmente cumulate ce sunt mai mici decât valoarea 1 milimetru.**



**DATE DESPRE IMOBILUL NR. 2110**

Oficiul de Cadastru și Publicitate Imobiliară DOLJ  
Biroul de Cadastru și Publicitate Imobiliară Craiova

**A. Partea I. Descrierea imobilului**

TEREN Extravilan

Adresa: Jud. Dolj, T2/1 P108

Nr. Crt	Nr cadastral Nr. topografic	Suprafața* (mp)	Observații / Referințe
A1		Din acte: 5.900 Masurata: 5.136	Sector cadastral:12 Teren neimprejmuit; Imobil despărțit de HC 289/5, diferența de suprafață se regăsește la ID-ul 2111

**B. Partea II. Proprietari și acte**

Inscrieri privitoare la dreptul de proprietate și alte drepturi reale		Referințe
/		
Act Administrativ nr. TDP 380-2180, din 03/01/1994 emis de CJS DAPT DOLJ;		
B1	Intabulare, drept de PROPRIETATE, dobândit prin Reconstituire, cota actuala 1/1, cota initiala 1/1 1) STANCIU ILIE, Lipsa CNP	A1

**C. Partea III. SARCINI .**

Inscrieri privind dezmembramintele dreptului de proprietate, drepturi reale de garanție și sarcini	Referințe
NU SUNT	


## Anexa Nr. 1 La Partea I

## Teren

Nr cadastral	Suprafața (mp)*	Observații / Referințe
	Din acte: 5.900 Masurata: 5.136	Imobil despărțit de HC 289/5, diferența de suprafață se regăsește la ID-ul 2111

\* Suprafața este determinată în planul de proiecție Stereo 70.

## DETALII LINIARE IMOBIL



## Date referitoare la teren

Crt	Categorie folosință	Intra vilan	Suprafața (mp)	Tarla	Parcelă	Nr. topo	Observații / Referințe
1	arabil	NU	5.136	2/1	108	-	

## Lungime Segmente

1) Valorile lungimilor segmentelor sunt obținute din proiecție în plan.

Punct început	X / Y	Punct sfârșit	X / Y	Lungime segment (** (m)
1	433.626,158 302.656,118	2	433.630,256 302.652,844	5.245
2	433.630,256 302.652,844	3	434.085,955 303.543,387	1000.364
3	434.085,955 303.543,387	4	434.080,935 303.544,857	5.231
4	434.080,935 303.544,857	1	433.626,158 302.656,118	998.338

**\*\* Lungimile segmentelor sunt determinate în planul de proiecție Stereo 70 și sunt rotunjite la 1 milimetru.**

**\*\*\* Distanța dintre puncte este formată din segmente cumulate ce sunt mai mici decât valoarea 1 milimetru.**





**DATE DESPRE IMOBILUL NR. 2111**

Oficiul de Cadastru și Publicitate Imobiliară DOLJ  
Biroul de Cadastru și Publicitate Imobiliară Craiova

**A. Partea I. Descrierea imobilului**

TEREN Extravilan

Adresa: Jud. Dolj, T2/1 P108

Nr. Crt	Nr cadastral Nr. topografic	Suprafața* (mp)	Observații / Referințe
A1		Din acte: 5.900 Masurata: 764	Sector cadastral:12 Teren neimprejmuit; Imobil despărțit de HC 289/5, diferența de suprafață se regăsește la ID-ul 2110

**B. Partea II. Proprietari și acte**

Inscrieri privitoare la dreptul de proprietate și alte drepturi reale		Referințe
/		
Act Administrativ nr. TDP 380-2180, din 03/01/1994 emis de CJSAPT DOLJ;		
B1	Intabulare, drept de PROPRIETATE, dobandit prin Reconstituire, cota actuala 1/1, cota initiala 1/1 1) STANCIU ILIE, Lipsa CNP	A1

**C. Partea III. SARCINI .**

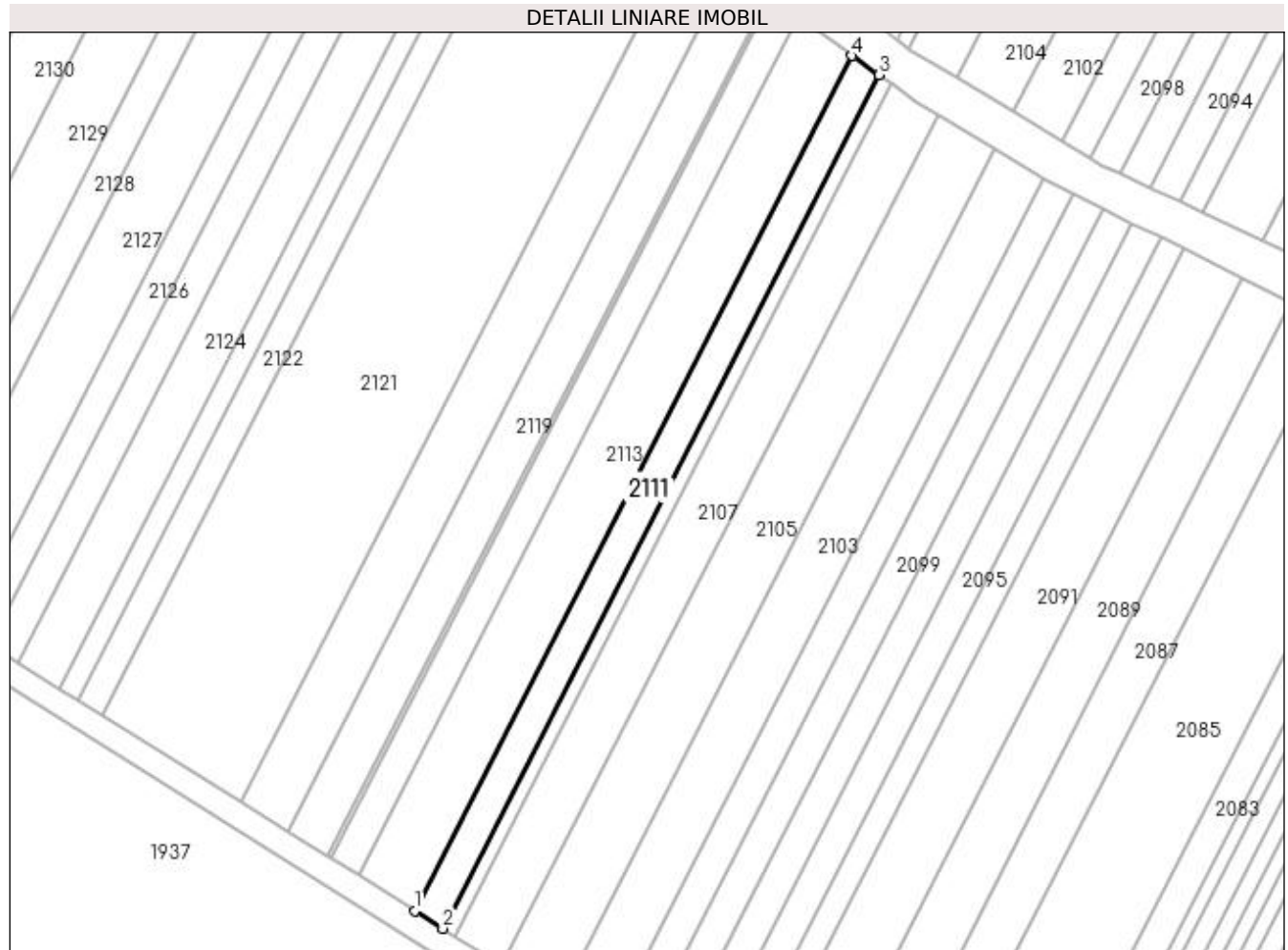
Inscrieri privind dezmembramintele dreptului de proprietate, drepturi reale de garanție și sarcini	Referințe
NU SUNT	

## Anexa Nr. 1 La Partea I

## Teren

Nr cadastral	Suprafața (mp)*	Observații / Referințe
	Din acte: 5.900 Masurata: 764	Imobil despărțit de HC 289/5, diferența de suprafață se regăsește la ID-ul 2110

\* Suprafața este determinată în planul de proiecție Stereo 70.



## Date referitoare la teren

Crt	Categorie folosință	Intra vilan	Suprafața (mp)	Tarla	Parcelă	Nr. topo	Observații / Referințe
1	arabil	NU	764	2/1	108	-	

## Lungime Segmente

1) Valorile lungimilor segmentelor sunt obținute din proiecție în plan.

Punct început	X / Y	Punct sfârșit	X / Y	Lungime segment (** (m)
1	433.555,408 302.517,855	2	433.559,78 302.515,118	5.158
2	433.559,78 302.515,118	3	433.627,483 302.647,426	148.624
3	433.627,483 302.647,426	4	433.623,24 302.650,415	5.19
4	433.623,24 302.650,415	1	433.555,408 302.517,855	148.907

**\*\* Lungimile segmentelor sunt determinate în planul de proiecție Stereo 70 și sunt rotunjite la 1 milimetru.**

**\*\*\* Distanța dintre puncte este formată din segmente cumulate ce sunt mai mici decât valoarea 1 milimetru.**



**DATE DESPRE IMOBILUL NR. 2112**

Oficiul de Cadastru și Publicitate Imobiliară DOLJ  
Biroul de Cadastru și Publicitate Imobiliară Craiova

**A. Partea I. Descrierea imobilului**

TEREN Extravilan

Adresa: Jud. Dolj, T2/1 P109

Nr. Crt	Nr cadastral Nr. topografic	Suprafața* (mp)	Observații / Referințe
A1		Din acte: 11.750 Masurata: 10.220	Sector cadastral:12 Teren neimprejmuit; Imobil despărțit de HC 289/5, diferența de suprafață se regăsește la ID-ul 2113

**B. Partea II. Proprietari și acte**

Inscrieri privitoare la dreptul de proprietate și alte drepturi reale		Referințe
/		
Act Administrativ nr. TDP 954-59538, din 01/09/1997 emis de CJS DAPT DOLJ;		
B1	Intabulare, drept de PROPRIETATE, dobândit prin Reconstituire, cota actuala 1/1, cota initiala 1/1 1) DENETEANU SMARANDACHE, Lipsa CNP	A1

**C. Partea III. SARCINI .**

Inscrieri privind dezmembramintele dreptului de proprietate, drepturi reale de garanție și sarcini	Referințe
NU SUNT	


## Anexa Nr. 1 La Partea I

## Teren

Nr cadastral	Suprafața (mp)*	Observații / Referințe
	Din acte: 11.750 Masurata: 10.220	Imobil despărțit de HC 289/5, diferența de suprafață se regăsește la ID-ul 2113

\* Suprafața este determinată în planul de proiecție Stereo 70.

## DETALII LINIARE IMOBIL



## Date referitoare la teren

Crt	Categorie folosință	Intravilan	Suprafața (mp)	Tarla	Parcelă	Nr. topo	Observații / Referințe
1	arabil	NU	10.220	2/1	109	-	

## Lungime Segmente

1) Valorile lungimilor segmentelor sunt obținute din proiecție în plan.

Punct început	X / Y	Punct sfârșit	X / Y	Lungime segment (** (m)
1	433.617,98 302.662,653	2	433.626,158 302.656,118	10.468
2	433.626,158 302.656,118	3	434.080,935 303.544,857	998.338
3	434.080,935 303.544,857	4	434.070,914 303.547,791	10.442
4	434.070,914 303.547,791	5	433.732,124 302.885,718	743.72

Punct început	X / Y	Punct sfârșit	X / Y	Lungime segment (** (m)
5	433.732,124 302.885,718	6	433.732,088 302.885,736	0.04
6	433.732,088 302.885,736	7	433.731,177 302.883,956	2.0
7	433.731,177 302.883,956	8	433.731,213 302.883,938	0.04
8	433.731,213 302.883,938	1	433.617,98 302.662,653	248.573

\*\* Lungimile segmentelor sunt determinate în planul de proiecție Stereo 70 și sunt rotunjite la 1 milimetru.

\*\*\* Distanța dintre puncte este formată din segmente cumulate ce sunt mai mici decât valoarea 1 milimetru.





**DATE DESPRE IMOBILUL NR. 2113**

Oficiul de Cadastru și Publicitate Imobiliară DOLJ  
Biroul de Cadastru și Publicitate Imobiliară Craiova

**A. Partea I. Descrierea imobilului**

TEREN Extravilan

Adresa: Jud. Dolj, T2/1 P109

Nr. Crt	Nr cadastral Nr. topografic	Suprafața* (mp)	Observații / Referințe
A1		Din acte: 11.750 Masurata: 1.530	Sector cadastral:12 Teren neimprejmuit; Imobil despărțit de HC 289/5, diferența de suprafață se regăsește la ID-ul 2112

**B. Partea II. Proprietari și acte**

Inscrieri privitoare la dreptul de proprietate și alte drepturi reale		Referințe
/		
Act Administrativ nr. TDP 954-59538, din 01/09/1997 emis de CJS DAPT DOLJ;		
B1	Intabulare, drept de PROPRIETATE, dobândit prin Reconstituire, cota actuala 1/1, cota initiala 1/1 1) DENETEANU SMARANDACHE, Lipsa CNP	A1

**C. Partea III. SARCINI .**

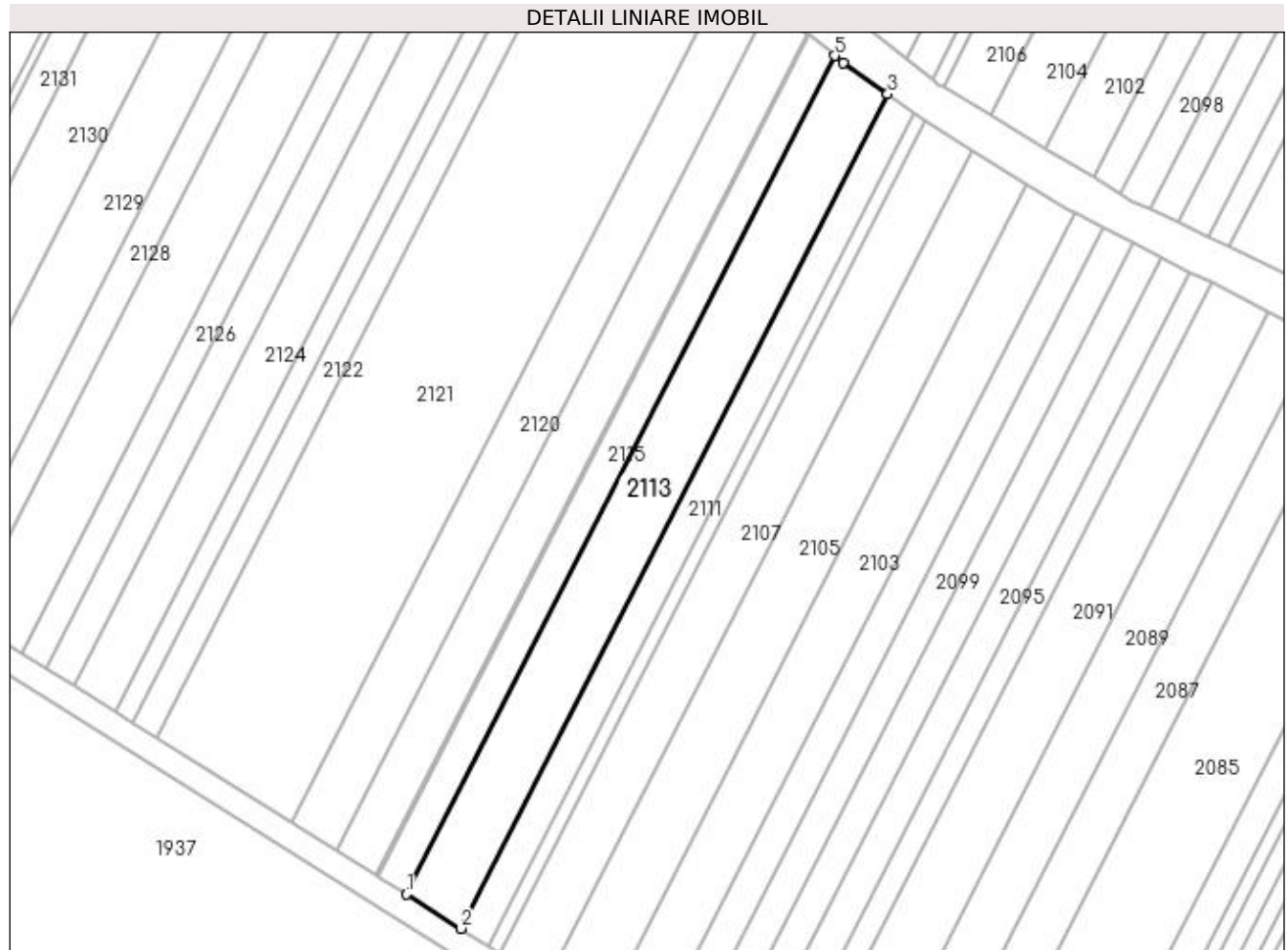
Inscrieri privind dezmembramintele dreptului de proprietate, drepturi reale de garanție și sarcini	Referințe
NU SUNT	

## Anexa Nr. 1 La Partea I

## Teren

Nr cadastral	Suprafața (mp)*	Observații / Referințe
	Din acte: 11.750 Masurata: 1.530	Imobil despărțit de HC 289/5, diferența de suprafață se regăsește la ID-ul 2112

\* Suprafața este determinată în planul de proiecție Stereo 70.



## Date referitoare la teren

Crt	Categorie folosință	Intra vilan	Suprafața (mp)	Tarla	Parcelă	Nr. topo	Observații / Referințe
1	arabil	NU	1.530	2/1	109	-	

## Lungime Segmente

1) Valorile lungimilor segmentelor sunt obținute din proiecție în plan.

Punct început	X / Y	Punct sfârșit	X / Y	Lungime segment (** (m)
1	433.546,682 302.523,32	2	433.555,408 302.517,855	10.296
2	433.555,408 302.517,855	3	433.623,24 302.650,415	148.907
3	433.623,24 302.650,415	4	433.616,172 302.655,395	8.646
4	433.616,172 302.655,395	5	433.614,82 302.656,478	1.732
5	433.614,82 302.656,478	1	433.546,682 302.523,32	149.579

**\*\* Lungimile segmentelor sunt determinate în planul de proiecție Stereo 70 și sunt rotunjite la 1 milimetru.**

**\*\*\* Distanța dintre puncte este formată din segmente cumulate ce sunt mai mici decât valoarea 1 milimetru.**



**DATE DESPRE IMOBILUL NR. 2114**

Oficiul de Cadastru și Publicitate Imobiliară DOLJ  
Biroul de Cadastru și Publicitate Imobiliară Craiova

**A. Partea I. Descrierea imobilului**

TEREN Extravilan

Adresa: Jud. Dolj, TARLAUA 2/1, PARCELA 110

Nr. Crt	Nr cadastral Nr. topografic	Suprafața* (mp)	Observații / Referințe
A1	31423	Din acte: 5.880 Masurata: 5.109	Sector cadastral:12 Teren neimprejmuit; Imobil despărțit de HC 289/5, diferența de suprafață se regăsește la ID-ul 2115

**B. Partea II. Proprietari și acte**

Inscrieri privitoare la dreptul de proprietate și alte drepturi reale		Referințe
<b>258693 / 18/11/2019</b>		
Act Notarial nr. 3167, din 15/11/2019 emis de NP POPA DANIELA-MARIA;		
B1	Intabulare, drept de PROPRIETATE, dobandit prin Conventie, cota actuala 1/1, cota initiala 1/1 1) <b>ZMARANDACHE DANIEL FLORIN</b> 2) <b>ZMARANDACHE RETA MARGARETA</b>	A1
B2	Se notează faptul că imobilul face parte din patrimoniul de afecțiune al lui : ZMARANDACHE DANIEL FLORIN PERSOANA FIZICA AUTORIZATA	A1
Act Notarial nr. CONTRACT DE IPOTECA AUT 3169, din 15/11/2019 emis de NP Balaci Eugen;		
B3	se noteaza interdicțiile de grevare, instrainare, construire, demolare si inchiriere 1) <b>PROCREDIT BANK SA, CIF:14622194</b>	A1

**C. Partea III. SARCINI**

Inscrieri privind dezmembramintele dreptului de proprietate, drepturi reale de garanție și sarcini		Referințe
<b>258693 / 18/11/2019</b>		
Act Notarial nr. CONTRACT DE IPOTECA AUT 3169, din 15/11/2019 emis de NP Balaci Eugen;		
C1	Intabulare, drept de IPOTECA, Valoare:99000 EURsi celelalte obligatii de plata aferente creditului 1) <b>PROCREDIT BANK SA, CIF:14622194</b>	A1


## Anexa Nr. 1 La Partea I

## Teren

Nr cadastral	Suprafața (mp)*	Observații / Referințe
31423	Din acte: 5.880 Masurata: 5.109	Imobil despărțit de HC 289/5, diferența de suprafață se regăsește la ID-ul 2115

\* Suprafața este determinată în planul de proiecție Stereo 70.

## DETALII LINIARE IMOBIL



## Date referitoare la teren

Crt	Categorie folosință	Intra vilan	Suprafața (mp)	Tarla	Parcelă	Nr. topo	Observații / Referințe
1	arabil	NU	5.109	2/1	110	-	

## Lungime Segmente

1) Valorile lungimilor segmentelor sunt obținute din proiecție în plan.

Punct început	X / Y	Punct sfârșit	X / Y	Lungime segment (** (m)
1	433.613,879 302.665,93	2	433.617,98 302.662,653	5.249
2	433.617,98 302.662,653	3	433.731,213 302.883,938	248.573
3	433.731,213 302.883,938	4	433.731,177 302.883,956	0.04
4	433.731,177 302.883,956	5	433.732,088 302.885,736	2.0
5	433.732,088 302.885,736	6	433.732,124 302.885,718	0.04

Punct început	X / Y	Punct sfârșit	X / Y	Lungime segment (** (m)
6	433.732,124 302.885,718	7	434.070,914 303.547,791	743.72
7	434.070,914 303.547,791	8	434.065,889 303.549,262	5.236
8	434.065,889 303.549,262	1	433.613,879 302.665,93	992.264

\*\* Lungimile segmentelor sunt determinate în planul de proiecție Stereo 70 și sunt rotunjite la 1 milimetru.

\*\*\* Distanța dintre puncte este formată din segmente cumulate ce sunt mai mici decât valoarea 1 milimetru.





**DATE DESPRE IMOBILUL NR. 2115**

Oficiul de Cadastru și Publicitate Imobiliară DOLJ  
Biroul de Cadastru și Publicitate Imobiliară Craiova

**A. Partea I. Descrierea imobilului**

TEREN Extravilan

Adresa: Jud. Dolj, T2/1 P110

Nr. Crt	Nr cadastral Nr. topografic	Suprafața* (mp)	Observații / Referințe
A1	31423	Din acte: 5.880 Masurata: 771	Sector cadastral:12 Teren neimprejmuit; Imobil despărțit de HC 289/5, diferența de suprafață se regăsește la ID-ul 2114

**B. Partea II. Proprietari și acte**

Inscrieri privitoare la dreptul de proprietate și alte drepturi reale		Referințe
<b>258693 / 18/11/2019</b>		
Act Notarial nr. 3167, din 15/11/2019 emis de NP POPA DANIELA-MARIA;		
B1	Intabulare, drept de PROPRIETATE, dobandit prin Conventie, cota actuala 1/1, cota initiala 1/1 1) <b>ZMARANDACHE DANIEL FLORIN</b> 2) <b>ZMARANDACHE RETA MARGARETA</b>	A1
B2	Se notează faptul că imobilul face parte din patrimoniul de afectațiune al lui : ZMARANDACHE DANIEL FLORIN PERSOANA FIZICA AUTORIZATA	A1
Act Notarial nr. CONTRACT DE IPOTECA AUT 3169, din 15/11/2019 emis de NP Balaci Eugen;		
B3	se noteaza interdictiile de grevare, instrainare, construire, demolare si inchiriere 1) <b>PROCREDIT BANK SA, CIF:14622194</b>	A1

**C. Partea III. SARCINI**

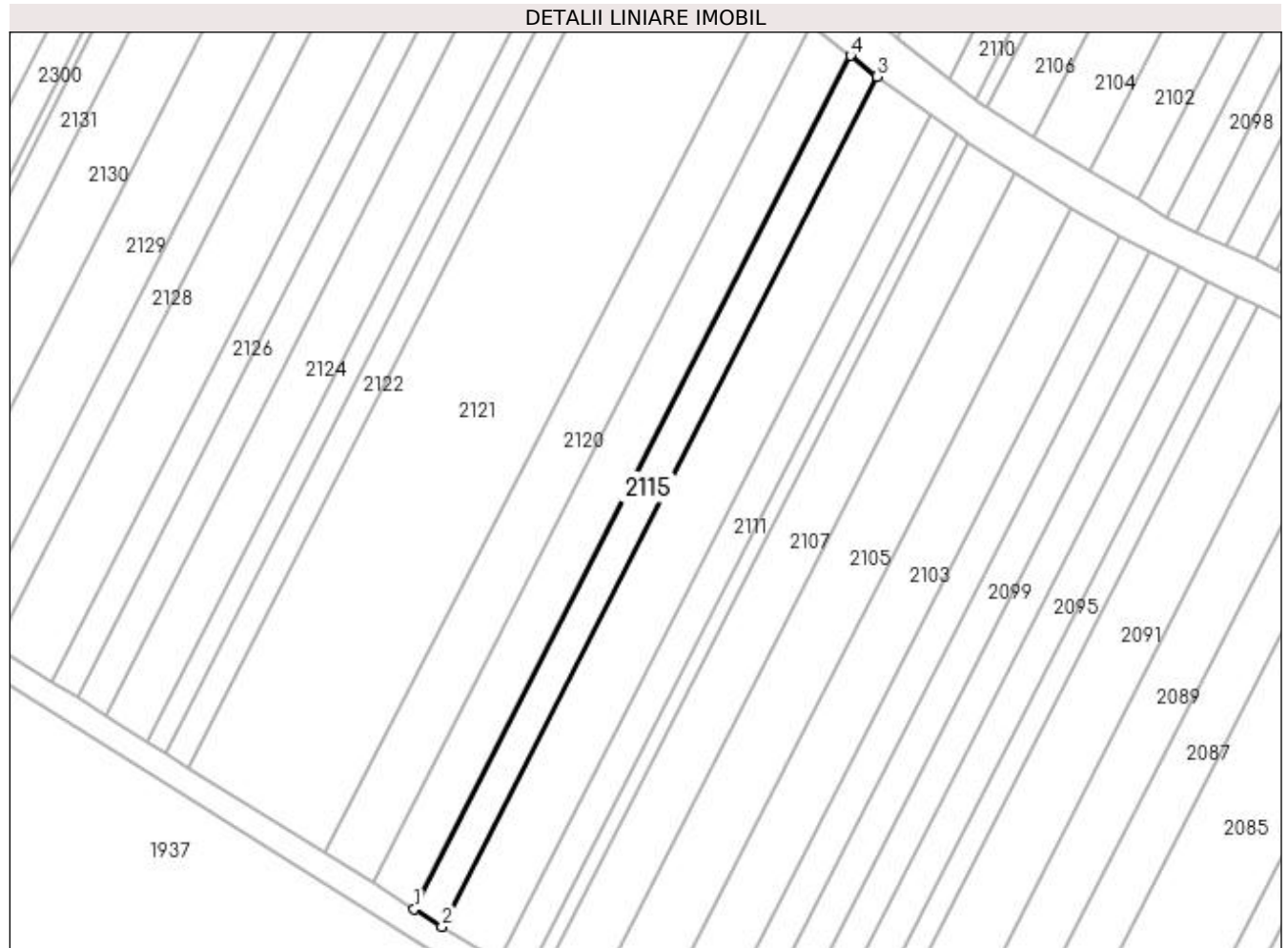
Inscrieri privind dezmembramintele dreptului de proprietate, drepturi reale de garanție și sarcini		Referințe
<b>258693 / 18/11/2019</b>		
Act Notarial nr. CONTRACT DE IPOTECA AUT 3169, din 15/11/2019 emis de NP Balaci Eugen;		
C1	Intabulare, drept de IPOTECA, Valoare:99000 EURsi celelalte obligatii de plata aferente creditului 1) <b>PROCREDIT BANK SA, CIF:14622194</b>	A1

## Anexa Nr. 1 La Partea I

## Teren

Nr cadastral	Suprafața (mp)*	Observații / Referințe
31423	Din acte: 5.880 Masurata: 771	Imobil despărțit de HC 289/5, diferența de suprafață se regăsește la ID-ul 2114

\* Suprafața este determinată în planul de proiecție Stereo 70.



## Date referitoare la teren

Crt	Categorie folosință	Intra vilan	Suprafața (mp)	Tarla	Parcelă	Nr. topo	Observații / Referințe
1	arabil	NU	771	2/1	110	-	

## Lungime Segmente

1) Valorile lungimilor segmentelor sunt obținute din proiecție în plan.

Punct început	X / Y	Punct sfârșit	X / Y	Lungime segment (** (m)
1	433.542,306 302.526,06	2	433.546,682 302.523,32	5.163
2	433.546,682 302.523,32	3	433.614,82 302.656,478	149.579
3	433.614,82 302.656,478	4	433.610,722 302.659,761	5.251
4	433.610,722 302.659,761	1	433.542,306 302.526,06	150.189

**\*\* Lungimile segmentelor sunt determinate în planul de proiecție Stereo 70 și sunt rotunjite la 1 milimetru.**

**\*\*\* Distanța dintre puncte este formată din segmente cumulate ce sunt mai mici decât valoarea 1 milimetru.**



**DATE DESPRE IMOBILUL NR. 2116**

Oficiul de Cadastru și Publicitate Imobiliară DOLJ  
Biroul de Cadastru și Publicitate Imobiliară Craiova

**A. Partea I. Descrierea imobilului**

TEREN Extravilan

Adresa: Jud. Dolj, T2/1 P111/1

Nr. Crt	Nr cadastral Nr. topografic	Suprafața* (mp)	Observații / Referințe
A1		Din acte: 400 Masurata: 347	Sector cadastral:12 Teren neimprejmuit; Imobil despărțit de HC 289/5, diferența de suprafață se regăsește la ID-ul 2117

**B. Partea II. Proprietari și acte**

Inscrieri privitoare la dreptul de proprietate și alte drepturi reale		Referințe
/		
Act Administrativ nr. TDP 1030-48563, din 23/03/1995 emis de CJS DAPT DOLJ;		
B1	Intabulare, drept de PROPRIETATE, dobandit prin Reconstituire, cota actuala 1/1, cota initiala 1/1 1) <b>DULGHERU TUDORA</b> , Lipsa CNP	A1

**C. Partea III. SARCINI .**

Inscrieri privind dezmembramintele dreptului de proprietate, drepturi reale de garanție și sarcini	Referințe
NU SUNT	


## Anexa Nr. 1 La Partea I

## Teren

Nr cadastral	Suprafața (mp)*	Observații / Referințe
	Din acte: 400 Masurata: 347	Imobil despărțit de HC 289/5, diferența de suprafață se regăsește la ID-ul 2117

\* Suprafața este determinată în planul de proiecție Stereo 70.

## DETALII LINIARE IMOBIL



## Date referitoare la teren

Crt	Categorie folosință	Intra vilan	Suprafața (mp)	Tarla	Parcelă	Nr. topo	Observații / Referințe
1	arabil	NU	347	2/1	111/1	-	

## Lungime Segmente

1) Valorile lungimilor segmentelor sunt obținute din proiecție în plan.

Punct început	X / Y	Punct sfârșit	X / Y	Lungime segment (** (m)
1	433.613,6 302.666,153	2	433.613,879 302.665,93	0.357
2	433.613,879 302.665,93	3	434.065,889 303.549,262	992.264
3	434.065,889 303.549,262	4	434.065,547 303.549,362	0.356
4	434.065,547 303.549,362	1	433.613,6 302.666,153	992.126

**\*\* Lungimile segmentelor sunt determinate în planul de proiecție Stereo 70 și sunt rotunjite la 1 milimetru.**

**\*\*\* Distanța dintre puncte este formată din segmente cumulate ce sunt mai mici decât valoarea 1 milimetru.**





**DATE DESPRE IMOBILUL NR. 2117**

Oficiul de Cadastru și Publicitate Imobiliară DOLJ  
Biroul de Cadastru și Publicitate Imobiliară Craiova

**A. Partea I. Descrierea imobilului**

TEREN Extravilan

Adresa: Jud. Dolj, T2/1 P111/1

Nr. Crt	Nr cadastral Nr. topografic	Suprafața* (mp)	Observații / Referințe
A1		Din acte: 400 Masurata: 53	Sector cadastral:12 Teren neimprejmuit; Imobil despărțit de HC 289/5, diferența de suprafață se regăsește la ID-ul 2116

**B. Partea II. Proprietari și acte**

Inscrieri privitoare la dreptul de proprietate și alte drepturi reale		Referințe
/		
Act Administrativ nr. TDP 1030-48563, din 23/03/1995 emis de CJS DAPT DOLJ;		
B1	Intabulare, drept de PROPRIETATE, dobândit prin Reconstituire, cota actuala 1/1, cota initiala 1/1 1) <b>DULGHERU TUDORA</b> , Lipsa CNP	A1

**C. Partea III. SARCINI .**

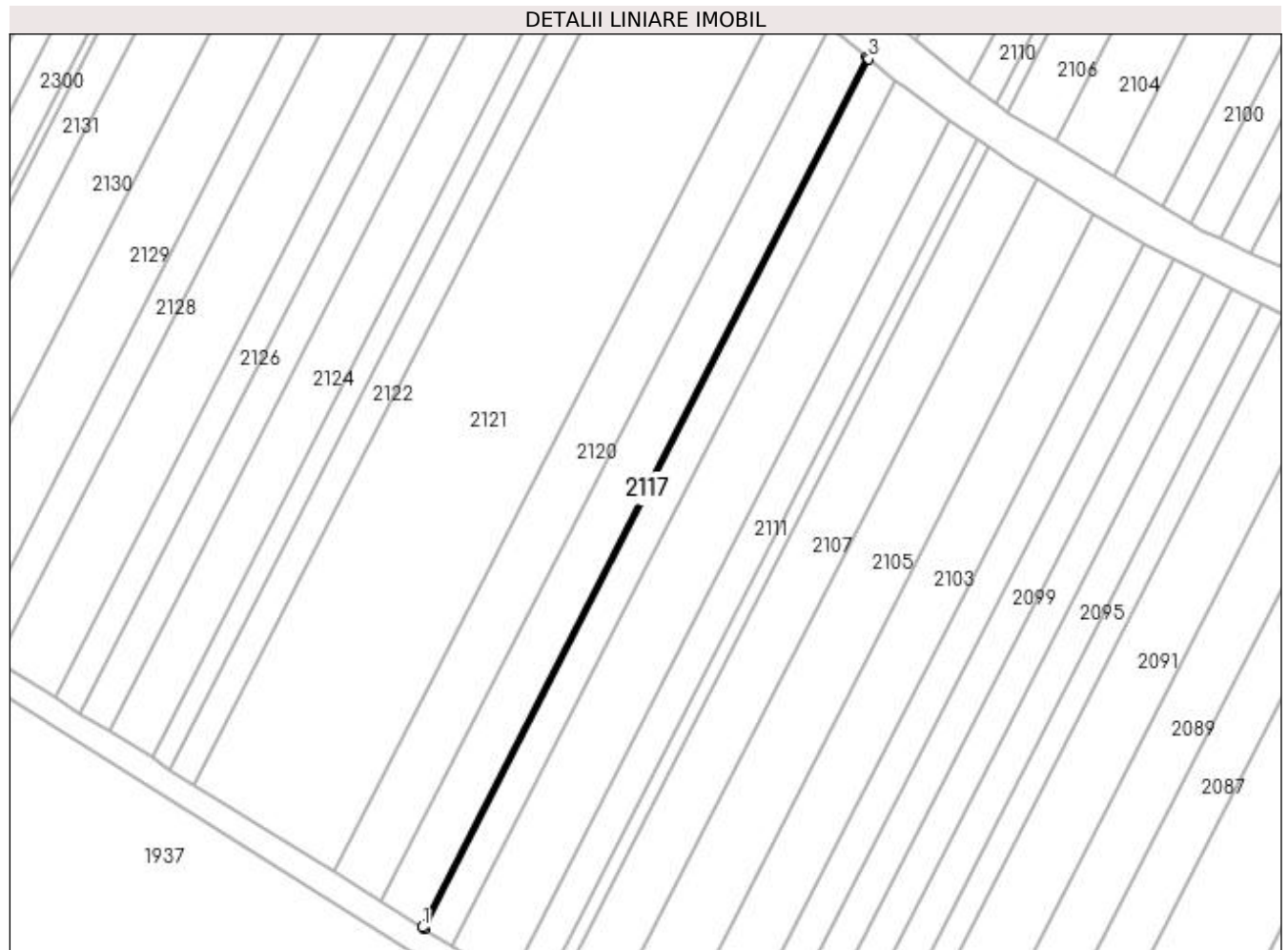
Inscrieri privind dezmembramintele dreptului de proprietate, drepturi reale de garanție și sarcini	Referințe
NU SUNT	

## Anexa Nr. 1 La Partea I

## Teren

Nr cadastral	Suprafața (mp)*	Observații / Referințe
	Din acte: 400 Masurata: 53	Imobil despărțit de HC 289/5, diferența de suprafață se regăsește la ID-ul 2116

\* Suprafața este determinată în planul de proiecție Stereo 70.



## Date referitoare la teren

Crt	Categorie folosință	Intra vilan	Suprafața (mp)	Tarla	Parcelă	Nr. topo	Observații / Referințe
1	arabil	NU	53	2/1	111/1	-	

## Lungime Segmente

1) Valorile lungimilor segmentelor sunt obținute din proiecție în plan.

Punct început	X / Y	Punct sfârșit	X / Y	Lungime segment (** (m)
1	433.542,008 302.526,247	2	433.542,306 302.526,06	0.352
2	433.542,306 302.526,06	3	433.610,722 302.659,761	150.189
3	433.610,722 302.659,761	4	433.610,443 302.659,984	0.357
4	433.610,443 302.659,984	1	433.542,008 302.526,247	150.23

**\*\* Lungimile segmentelor sunt determinate în planul de proiecție Stereo 70 și sunt rotunjite la 1 milimetru.**

**\*\*\* Distanța dintre puncte este formată din segmente cumulate ce sunt mai mici decât valoarea 1 milimetru.**



**DATE DESPRE IMOBILUL NR. 2118**

Oficiul de Cadastru și Publicitate Imobiliară DOLJ  
 Biroul de Cadastru și Publicitate Imobiliară Craiova

**A. Partea I. Descrierea imobilului**

TEREN Extravilan

Adresa: Jud. Dolj, T2/1 P111

Nr. Crt	Nr cadastral Nr. topografic	Suprafața* (mp)	Observații / Referințe
A1		Din acte: 8.360 Masurata: 7.256	Sector cadastral:12 Teren neimprejmuit; Imobil despărțit de HC 289/5, diferența de suprafață se regăsește la ID-ul 2119

**B. Partea II. Proprietari și acte**

Inscrieri privitoare la dreptul de proprietate și alte drepturi reale		Referințe
/		
Act Administrativ nr. TDP 14849, din 12/05/2010 emis de CJSAPT DOLJ;		
B1	Intabulare, drept de PROPRIETATE, dobandit prin Reconstituire, cota actuala 1/1, cota initiala 1/1 1) TONEA ELENA, Lipsa CNP	A1

**C. Partea III. SARCINI .**

Inscrieri privind dezmembramintele dreptului de proprietate, drepturi reale de garanție și sarcini	Referințe
NU SUNT	


## Anexa Nr. 1 La Partea I

## Teren

Nr cadastral	Suprafața (mp)*	Observații / Referințe
	Din acte: 8.360 Masurata: 7.256	Imobil despărțit de HC 289/5, diferența de suprafață se regăsește la ID-ul 2119

\* Suprafața este determinată în planul de proiecție Stereo 70.

## DETALII LINIARE IMOBIL



## Date referitoare la teren

Crt	Categorie folosință	Intra vilan	Suprafața (mp)	Tarla	Parcelă	Nr. topo	Observații / Referințe
1	arabil	NU	7.256	2/1	111	-	

## Lungime Segmente

1) Valorile lungimilor segmentelor sunt obținute din proiecție în plan.

Punct început	X / Y	Punct sfârșit	X / Y	Lungime segment (** (m)
1	433.607,76 302.670,818	2	433.613,6 302.666,153	7.474
2	433.613,6 302.666,153	3	434.065,547 303.549,362	992.126
3	434.065,547 303.549,362	4	434.058,391 303.551,457	7.456
4	434.058,391 303.551,457	1	433.607,76 302.670,818	989.239

**\*\* Lungimile segmentelor sunt determinate în planul de proiecție Stereo 70 și sunt rotunjite la 1 milimetru.**

**\*\*\* Distanța dintre puncte este formată din segmente cumulate ce sunt mai mici decât valoarea 1 milimetru.**





**DATE DESPRE IMOBILUL NR. 2119**

Oficiul de Cadastru și Publicitate Imobiliară DOLJ  
Biroul de Cadastru și Publicitate Imobiliară Craiova

**A. Partea I. Descrierea imobilului**

TEREN Extravilan

Adresa: Jud. Dolj, T2/1 P111

Nr. Crt	Nr cadastral Nr. topografic	Suprafața* (mp)	Observații / Referințe
A1		Din acte: 8.360 Masurata: 1.104	Sector cadastral:12 Teren neimprejmuit; Imobil despărțit de HC 289/5, diferența de suprafață se regăsește la ID-ul 2118

**B. Partea II. Proprietari și acte**

Inscrieri privitoare la dreptul de proprietate și alte drepturi reale		Referințe
/		
Act Administrativ nr. TDP 14849, din 12/05/2010 emis de CJSAPT DOLJ;		
B1	Intabulare, drept de PROPRIETATE, dobandit prin Reconstituire, cota actuala 1/1, cota initiala 1/1 1) TONEA ELENA, Lipsa CNP	A1

**C. Partea III. SARCINI .**

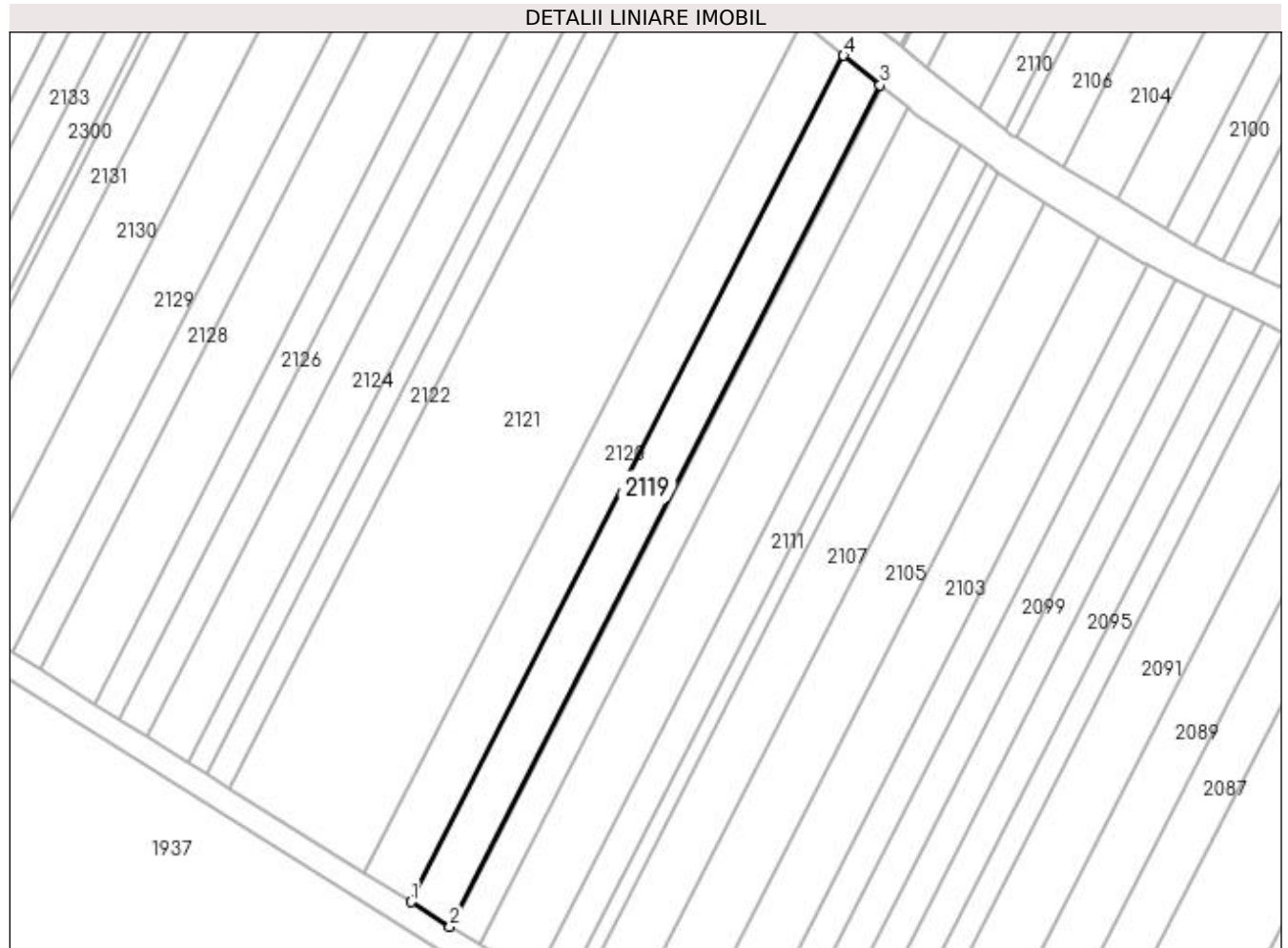
Inscrieri privind dezmembramintele dreptului de proprietate, drepturi reale de garanție și sarcini	Referințe
NU SUNT	

## Anexa Nr. 1 La Partea I

## Teren

Nr cadastral	Suprafața (mp)*	Observații / Referințe
	Din acte: 8.360 Masurata: 1.104	Imobil despărțit de HC 289/5, diferența de suprafață se regăsește la ID-ul 2118

\* Suprafața este determinată în planul de proiecție Stereo 70.



## Date referitoare la teren

Crt	Categorie folosință	Intra vilan	Suprafața (mp)	Tarla	Parcelă	Nr. topo	Observații / Referințe
1	arabil	NU	1.104	2/1	111	-	

## Lungime Segmente

1) Valorile lungimilor segmentelor sunt obținute din proiecție în plan.

Punct început	X / Y	Punct sfârșit	X / Y	Lungime segment (** (m)
1	433.535,777 302.530,149	2	433.542,008 302.526,247	7.352
2	433.542,008 302.526,247	3	433.610,443 302.659,984	150.23
3	433.610,443 302.659,984	4	433.604,607 302.664,659	7.478
4	433.604,607 302.664,659	1	433.535,777 302.530,149	151.098

**\*\* Lungimile segmentelor sunt determinate în planul de proiecție Stereo 70 și sunt rotunjite la 1 milimetru.**

**\*\*\* Distanța dintre puncte este formată din segmente cumulate ce sunt mai mici decât valoarea 1 milimetru.**



**DATE DESPRE IMOBILUL NR. 2120**

Oficiul de Cadastru și Publicitate Imobiliară DOLJ  
Biroul de Cadastru și Publicitate Imobiliară Craiova

**A. Partea I. Descrierea imobilului**

TEREN Extravilan

Adresa: Jud. Dolj, T2/1 P112

Nr. Crt	Nr cadastral Nr. topografic	Suprafața* (mp)	Observații / Referințe
A1		9.010	Sector cadastral:12 Teren neimprejmuit;

**B. Partea II. Proprietari și acte**

Inscrieri privitoare la dreptul de proprietate și alte drepturi reale	Referințe
/	
Act Administrativ nr. TDP 305-2180, din 02/02/1994 emis de CJS DAPT DOLJ;	
B1	A1
Intabulare, drept de PROPRIETATE, dobandit prin Reconstituire, cota actuala 1/1, cota initiala 1/1	
1) BUDICĂ MARIA, Lipsa CNP	
2) CNSTANTIN ION, Lipsa CNP	

**C. Partea III. SARCINI .**

Inscrieri privind dezmembramintele dreptului de proprietate, drepturi reale de garanție și sarcini	Referințe
NU SUNT	


## Anexa Nr. 1 La Partea I

## Teren

Nr cadastral	Suprafața (mp)*	Observații / Referințe
	9.010	

\* Suprafața este determinată în planul de proiecție Stereo 70.

## DETALII LINIARE IMOBIL



## Date referitoare la teren

Crt	Categorie folosință	Intra vilan	Suprafața (mp)	Tarla	Parcelă	Nr. topo	Observații / Referințe
1	arabil	NU	9.010	2/1	112	-	

## Lungime Segmente

1) Valorile lungimilor segmentelor sunt obținute din proiecție în plan.

Punct început	X / Y	Punct sfârșit	X / Y	Lungime segment (** (m)
1	433.528,356 302.534,796	2	433.535,777 302.530,149	8.756
2	433.535,777 302.530,149	3	433.604,607 302.664,659	151.098
3	433.604,607 302.664,659	4	433.598,185 302.669,804	8.229
4	433.598,185 302.669,804	5	433.602,162 302.675,291	6.777
5	433.602,162 302.675,291	6	433.607,76 302.670,818	7.166

Punct început	X / Y	Punct sfârșit	X / Y	Lungime segment (** (m)
6	433.607,76 302.670,818	7	434.058,391 303.551,457	989.239
7	434.058,391 303.551,457	8	434.051,465 303.553,485	7.217
8	434.051,465 303.553,485	1	433.528,356 302.534,796	1145.151

\*\* Lungimile segmentelor sunt determinate în planul de proiecție Stereo 70 și sunt rotunjite la 1 milimetru.

\*\*\* Distanța dintre puncte este formată din segmente cumulate ce sunt mai mici decât valoarea 1 milimetru.





**DATE DESPRE IMOBILUL NR. 2121**

Oficiul de Cadastru și Publicitate Imobiliară DOLJ  
Biroul de Cadastru și Publicitate Imobiliară Craiova

**A. Partea I. Descrierea imobilului**

TEREN Extravilan

Adresa: Jud. Dolj, T2/1 P113

Nr. Crt	Nr cadastral Nr. topografic	Suprafața* (mp)	Observații / Referințe
A1		29.603	Sector cadastral:12 Teren neimprejmuit;

**B. Partea II. Proprietari și acte**

Inscrieri privitoare la dreptul de proprietate și alte drepturi reale		Referințe
/		
Act Normativ nr. 7, din 13/03/1996 emis de PARLAMENTUL ROMÂNIEI;		
B1	Inscrierea provizorie, drept de PROPRIETATE, dobandit prin Lege, cota actuala 1/1, cota initiala 1/1 1) NEIDENTIFICAT NEIDENTIFICAT, CIF:0000000000000	A1

**C. Partea III. SARCINI .**

Inscrieri privind dezmembramintele dreptului de proprietate, drepturi reale de garanție și sarcini	Referințe
NU SUNT	


## Anexa Nr. 1 La Partea I

## Teren

Nr cadastral	Suprafața (mp)*	Observații / Referințe
	29.603	

\* Suprafața este determinată în planul de proiecție Stereo 70.

## DETALII LINIARE IMOBIL



## Date referitoare la teren

Crt	Categorie folosință	Intra vilan	Suprafața (mp)	Tarla	Parcelă	Nr. topo	Observații / Referințe
1	arabil	NU	29.603	2/1	113	-	

## Lungime Segmente

1) Valorile lungimilor segmentelor sunt obținute din proiecție în plan.

Punct început	X / Y	Punct sfârșit	X / Y	Lungime segment (** (m)
1	433.506,988 302.548,176	2	433.528,356 302.534,796	25.211
2	433.528,356 302.534,796	3	434.051,465 303.553,485	1145.151
3	434.051,465 303.553,485	4	434.025,33 303.561,136	27.232
4	434.025,33 303.561,136	1	433.506,988 302.548,176	1137.878

**\*\* Lungimile segmentelor sunt determinate în planul de proiecție Stereo 70 și sunt rotunjite la 1 milimetru.**

**\*\*\* Distanța dintre puncte este formată din segmente cumulate ce sunt mai mici decât valoarea 1 milimetru.**



**DATE DESPRE IMOBILUL NR. 2122**

Oficiul de Cadastru și Publicitate Imobiliară DOLJ  
 Biroul de Cadastru și Publicitate Imobiliară Craiova

**A. Partea I. Descrierea imobilului**

TEREN Extravilan

Adresa: Jud. Dolj, T2/1, P115

Nr. Crt	Nr cadastral Nr. topografic	Suprafața* (mp)	Observații / Referințe
A1	32282	5.000	Sector cadastral:12 Teren neimprejmuit;

**B. Partea II. Proprietari și acte**

Inscrieri privitoare la dreptul de proprietate și alte drepturi reale		Referințe
<b>258463 / 18/11/2019</b>		
Act Notarial nr. contract de vanzare aut nr 3168, din 15/11/2019 emis de NP POPA DANIELA-MARIA;		
B1	Intabulare, drept de PROPRIETATE, dobandit prin Conventie, cota actuala 1/1, cota initiala 1/1 1) <b>ZMARANDACHE DANIEL FLORIN</b> 2) <b>ZMARANDACHE RETA MARGARETA</b>	A1
B2	se notează faptul că, urmare a transferului intrapatrimonial, imobilul face parte din patrimoniul de afecțiune al lui : 1) <b>ZMARANDACHE DANIEL FLORIN PERSOANA FIZICA AUTORIZATA, CIF:23389862</b>	A1
Act Notarial nr. CONTRACT DE IPOTECA aut nr 3169, din 15/11/2019 emis de NP Balaci Eugen;		
B3	se noteaza interdicția de înstrăinare, grevare, construire, demolare si închiriere 1) <b>PROCREDIT BANK SA, CIF:14622194</b>	A1

**C. Partea III. SARCINI**

Inscrieri privind dezmembramintele dreptului de proprietate, drepturi reale de garanție și sarcini		Referințe
<b>258463 / 18/11/2019</b>		
Act Notarial nr. CONTRACT DE IPOTECA aut nr 3169, din 15/11/2019 emis de NP Balaci Eugen;		
C1	Intabulare, drept de IPOTECA, Valoare:99000 EURși celelalte obligații aferente creditului 1) <b>PROCREDIT BANK SA, CIF:14622194</b>	A1

## Anexa Nr. 1 La Partea I

## Teren

Nr cadastral	Suprafața (mp)*	Observații / Referințe
32282	5.000	

\* Suprafața este determinată în planul de proiecție Stereo 70.

## DETALII LINIARE IMOBIL



## Date referitoare la teren

Crt	Categorie folosință	Intra vilan	Suprafața (mp)	Tarla	Parcelă	Nr. topo	Observații / Referințe
1	arabil	NU	5.000	2/1	115	-	

## Lungime Segmente

1) Valorile lungimilor segmentelor sunt obținute din proiecție în plan.

Punct început	X / Y	Punct sfârșit	X / Y	Lungime segment (** (m)
1	433.503,248 302.550,518	2	433.506,988 302.548,176	4.413
2	433.506,988 302.548,176	3	434.025,33 303.561,136	1137.878
3	434.025,33 303.561,136	4	434.021,035 303.562,394	4.475
4	434.021,035 303.562,394	1	433.503,248 302.550,518	1136.66

**\*\* Lungimile segmentelor sunt determinate în planul de proiecție Stereo 70 și sunt rotunjite la 1 milimetru.**

**\*\*\* Distanța dintre puncte este formată din segmente cumulate ce sunt mai mici decât valoarea 1 milimetru.**





**DATE DESPRE IMOBILUL NR. 2123**

Oficiul de Cadastru și Publicitate Imobiliară DOLJ  
Biroul de Cadastru și Publicitate Imobiliară Craiova

**A. Partea I. Descrierea imobilului**

TEREN Extravilan

Adresa: Jud. Dolj, T2/1 P117

Nr. Crt	Nr cadastral Nr. topografic	Suprafața* (mp)	Observații / Referințe
A1		3.792	Sector cadastral:12 Teren neimprejmuit;

**B. Partea II. Proprietari și acte**

Inscrieri privitoare la dreptul de proprietate și alte drepturi reale	Referințe
/	
Act Administrativ nr. TDP 990-59538, din 10/03/1995 emis de CJSAPT DOLJ;	
B1	A1
Intabulare, drept de PROPRIETATE, dobandit prin Reconstituire, cota actuala 1/1, cota initiala 1/1 1) NICOLA ION, Lipsa CNP	

**C. Partea III. SARCINI .**

Inscrieri privind dezmembramintele dreptului de proprietate, drepturi reale de garanție și sarcini	Referințe
NU SUNT	

## Anexa Nr. 1 La Partea I

## Teren

Nr cadastral	Suprafața (mp)*	Observații / Referințe
	3.792	

\* Suprafața este determinată în planul de proiecție Stereo 70.

## DETALII LINIARE IMOBIL



## Date referitoare la teren

Crt	Categorie folosință	Intra vilan	Suprafața (mp)	Tarla	Parcelă	Nr. topo	Observații / Referințe
1	arabil	NU	3.792	2/1	117	-	

## Lungime Segmente

1) Valorile lungimilor segmentelor sunt obținute din proiecție în plan.

Punct început	X / Y	Punct sfârșit	X / Y	Lungime segment (** (m)
1	433.500,409 302.552,296	2	433.503,248 302.550,518	3.35
2	433.503,248 302.550,518	3	434.021,035 303.562,394	1136.66
3	434.021,035 303.562,394	4	434.017,774 303.563,349	3.398
4	434.017,774 303.563,349	1	433.500,409 302.552,296	1135.735

**\*\* Lungimile segmentelor sunt determinate în planul de proiecție Stereo 70 și sunt rotunjite la 1 milimetru.**

**\*\*\* Distanța dintre puncte este formată din segmente cumulate ce sunt mai mici decât valoarea 1 milimetru.**



**DATE DESPRE IMOBILUL NR. 2124**

Oficiul de Cadastru și Publicitate Imobiliară DOLJ  
Biroul de Cadastru și Publicitate Imobiliară Craiova

**A. Partea I. Descrierea imobilului**

TEREN Extravilan

Adresa: Jud. Dolj, T2/1 P118

Nr. Crt	Nr cadastral Nr. topografic	Suprafața* (mp)	Observații / Referințe
A1		8.715	Sector cadastral:12 Teren neimprejmuit;

**B. Partea II. Proprietari și acte**

Inscrieri privitoare la dreptul de proprietate și alte drepturi reale	Referințe
/	
Act Normativ nr. 7, din 13/03/1996 emis de PARLAMENTUL ROMÂNIEI;	
B1	Inscrierea provizorie, drept de PROPRIETATE, dobandit prin Lege, cota actuala 1/1, cota initiala 1/1
	1) NEIDENTIFICAT NEIDENTIFICAT, CIF:0000000000000

**C. Partea III. SARCINI .**

Inscrieri privind dezmembramintele dreptului de proprietate, drepturi reale de garanție și sarcini	Referințe
NU SUNT	

## Anexa Nr. 1 La Partea I

## Teren

Nr cadastral	Suprafața (mp)*	Observații / Referințe
	8.715	

\* Suprafața este determinată în planul de proiecție Stereo 70.

## DETALII LINIARE IMOBIL



## Date referitoare la teren

Crt	Categorie folosință	Intra vilan	Suprafața (mp)	Tarla	Parcelă	Nr. topo	Observații / Referințe
1	arabil	NU	8.715	2/1	118	-	

## Lungime Segmente

1) Valorile lungimilor segmentelor sunt obținute din proiecție în plan.

Punct început	X / Y	Punct sfârșit	X / Y	Lungime segment (** (m)
1	433.493,875 302.556,388	2	433.500,409 302.552,296	7.71
2	433.500,409 302.552,296	3	434.017,774 303.563,349	1135.735
3	434.017,774 303.563,349	4	434.010,27 303.565,545	7.819
4	434.010,27 303.565,545	1	433.493,875 302.556,388	1133.606

**\*\* Lungimile segmentelor sunt determinate în planul de proiecție Stereo 70 și sunt rotunjite la 1 milimetru.**

**\*\*\* Distanța dintre puncte este formată din segmente cumulate ce sunt mai mici decât valoarea 1 milimetru.**





**DATE DESPRE IMOBILUL NR. 2125**

Oficiul de Cadastru și Publicitate Imobiliară DOLJ  
Biroul de Cadastru și Publicitate Imobiliară Craiova

**A. Partea I. Descrierea imobilului**

TEREN Extravilan

Adresa: Jud. Dolj, T 2/1, P 119

Nr. Crt	Nr cadastral Nr. topografic	Suprafața* (mp)	Observații / Referințe
A1	31907	5.940	Sector cadastral:12 Teren neimpregmuit;

**B. Partea II. Proprietari și acte**

Inscrieri privitoare la dreptul de proprietate și alte drepturi reale		Referințe
<b>179004 / 26/09/2018</b>		
Act Notarial nr. 2712, din 25/09/2018 emis de Balaci Eugen (act notarial nr Incheiere de rectificare nr 65 din 27.09.2018, emis de NP Balaci E);		
B1	Intabulare, drept de PROPRIETATE, dobandit prin Conventie, cota actuala 1/1, cota initiala 1/1 1) ZMARANDACHE RETA MARGARETA 2) ZMARANDACHE DANIEL FLORIN	A1
B2	se notează faptul că, urmare a transferului intrapatrimonial, imobilul de sub A 1 face parte din patrimoniul de afectatiune al lui : ZMARANDACHE DANIEL FLORIN -PERSOANA FIZICA AUTORIZATA	A1
Act Notarial nr. CONTRACT DE IPOTECA AUT 2713, din 25/09/2018 emis de Balaci Eugen;		
B3	se noteaza interdictiile de instrainare, construire, demolare, extindere, inchiriere 1) PROCREDIT BANK SA, CIF:14622194	A1
<b>184029 / 02/10/2018</b>		
Act Notarial nr. CONTRACT DE IPOTECA NR 2713, din 25/09/2018 emis de NP Balaci Eugen (act notarial nr INCHEIERE RECTIFICARE NR 65 din 27.09.2018, emis de NP Balaci Eugen);		
B4	se noteaza interdictia de grevare 1) PROCREDIT BANK SA, CIF:14622194	A1

**C. Partea III. SARCINI**

Inscrieri privind dezmembramintele dreptului de proprietate, drepturi reale de garanție și sarcini		Referințe
<b>179004 / 26/09/2018</b>		
Act Notarial nr. CONTRACT DE IPOTECA AUT 2713, din 25/09/2018 emis de Balaci Eugen;		
C1	Intabulare, drept de IPOTECA, Valoare:714000 LEIplus celelalte obligatii de plata aferente creditului 1) PROCREDIT BANK SA, CIF:14622194	A1

## Anexa Nr. 1 La Partea I

## Teren

Nr cadastral	Suprafața (mp)*	Observații / Referințe
31907	5.940	

\* Suprafața este determinată în planul de proiecție Stereo 70.

## DETALII LINIARE IMOBIL



## Date referitoare la teren

Crt	Categorie folosință	Intra vilan	Suprafața (mp)	Tarla	Parcelă	Nr. topo	Observații / Referințe
1	arabil	NU	5.940	2/1	119	-	

## Lungime Segmente

1) Valorile lungimilor segmentelor sunt obținute din proiecție în plan.

Punct început	X / Y	Punct sfârșit	X / Y	Lungime segment (** (m)
1	433.489,414 302.559,181	2	433.493,875 302.556,388	5.263
2	433.493,875 302.556,388	3	434.010,27 303.565,545	1133.606
3	434.010,27 303.565,545	4	434.005,148 303.567,045	5.337
4	434.005,148 303.567,045	1	433.489,414 302.559,181	1132.153

**\*\* Lungimile segmentelor sunt determinate în planul de proiecție Stereo 70 și sunt rotunjite la 1 milimetru.**

**\*\*\* Distanța dintre puncte este formată din segmente cumulate ce sunt mai mici decât valoarea 1 milimetru.**



**DATE DESPRE IMOBILUL NR. 2126**

Oficiul de Cadastru și Publicitate Imobiliară DOLJ  
 Biroul de Cadastru și Publicitate Imobiliară Craiova

**A. Partea I. Descrierea imobilului**

TEREN Extravilan

Adresa: Jud. Dolj, T2/1 P120

Nr. Crt	Nr cadastral Nr. topografic	Suprafața* (mp)	Observații / Referințe
A1		5.240	Sector cadastral:12 Teren neimprejmuit;

**B. Partea II. Proprietari și acte**

Inscrieri privitoare la dreptul de proprietate și alte drepturi reale	Referințe
/	
Act Administrativ nr. TDP 1477, din 22/03/2003 emis de CJS DAPT DOLJ;	
B1	A1
Intabulare, drept de PROPRIETATE, dobândit prin Reconstituire, cota actuala 1/1, cota initiala 1/1	
1) SPRÎNCENATU CONSTANTIN, Lipsa CNP	

**C. Partea III. SARCINI .**

Inscrieri privind dezmembramintele dreptului de proprietate, drepturi reale de garanție și sarcini	Referințe
NU SUNT	

## Anexa Nr. 1 La Partea I

## Teren

Nr cadastral	Suprafața (mp)*	Observații / Referințe
	5.240	

\* Suprafața este determinată în planul de proiecție Stereo 70.

## DETALII LINIARE IMOBIL



## Date referitoare la teren

Crt	Categorie folosință	Intra vilan	Suprafața (mp)	Tarla	Parcelă	Nr. topo	Observații / Referințe
1	arabil	NU	5.240	2/1	120	-	

## Lungime Segmente

1) Valorile lungimilor segmentelor sunt obținute din proiecție în plan.

Punct început	X / Y	Punct sfârșit	X / Y	Lungime segment (** (m)
1	433.485,474 302.561,648	2	433.489,414 302.559,181	4.649
2	433.489,414 302.559,181	3	434.005,148 303.567,045	1132.153
3	434.005,148 303.567,045	4	434.001,578 303.568,09	3.72
4	434.001,578 303.568,09	5	434.000,636 303.568,394	0.99
5	434.000,636 303.568,394	1	433.485,474 302.561,648	1130.898

**\*\* Lungimile segmentelor sunt determinate în planul de proiecție Stereo 70 și sunt rotunjite la 1 milimetru.**

**\*\*\* Distanța dintre puncte este formată din segmente cumulate ce sunt mai mici decât valoarea 1 milimetru.**





**DATE DESPRE IMOBILUL NR. 2127**

Oficiul de Cadastru și Publicitate Imobiliară DOLJ  
Biroul de Cadastru și Publicitate Imobiliară Craiova

**A. Partea I. Descrierea imobilului**

TEREN Extravilan

Nr. CF vechi:139

Nr. cadastral vechi:138

Adresa: Jud. Dolj, T 2/1, P 122

Nr. Crt	Nr cadastral Nr. topografic	Suprafața* (mp)	Observații / Referințe
A1	31634	11.570	Sector cadastral:12 Teren neimprejmuit;

**B. Partea II. Proprietari și acte**

Inscrieri privitoare la dreptul de proprietate și alte drepturi reale		Referințe
<b>178793 / 26/09/2018</b>		
Act Notarial nr. 2771, din 25/09/2018 emis de Balaci Eugen (act notarial nr incheiere de rectificare nr 65 din 27.09.2018, emis de NP Balaci Eugen);		
B1	Intabulare, drept de PROPRIETATE, dobandit prin Conventie, cota actuala 1/1, cota initiala 1/1 1) ZMARANDACHE RETA MARGARETA 2) ZMARANDACHE DANIEL FLORIN	A1
B2	se notează faptul că, urmare a transferului intrapatrimonial, imobilul face parte din patrimoniul de afectățiune al lui: ZMARANDACHE DANIEL FLORIN PERSOANA FIZICA AUTORIZATA,	A1
Act Notarial nr. contract de ipoteca imobiliara aut nr 2713, din 25/09/2018 emis de Balaci Eugen;		
B3	se noteaza interdictiile de instrainare, construire, demolare, inchiriere si grevare 1) PROCREDIT BANK SA, CIF:14622194, Sucursala Craiova	A1
B4	se noteaza interdictia de extindere, 1) PROCREDIT BANK SA, CIF:14622194, Sucursala Craiova	A1

**C. Partea III. SARCINI**

Inscrieri privind dezmembramintele dreptului de proprietate, drepturi reale de garanție și sarcini		Referințe
<b>178793 / 26/09/2018</b>		
Act Notarial nr. contract de ipoteca imobiliara aut nr 2713, din 25/09/2018 emis de Balaci Eugen;		
C1	Intabulare, drept de IPOTECA, Valoare:714000 LEI+ celelalte obligatii de plata aferente creditului 1) PROCREDIT BANK SA, CIF:14622194, Sucursala Craiova	A1


## Anexa Nr. 1 La Partea I

## Teren

Nr cadastral	Suprafața (mp)*	Observații / Referințe
31634	11.570	

\* Suprafața este determinată în planul de proiecție Stereo 70.

## DETALII LINIARE IMOBIL



## Date referitoare la teren

Crt	Categorie folosință	Intra vilan	Suprafața (mp)	Tarla	Parcelă	Nr. topo	Observații / Referințe
1	arabil	NU	11.570	2/1	122	-	

## Lungime Segmente

1) Valorile lungimilor segmentelor sunt obținute din proiecție în plan.

Punct început	X / Y	Punct sfârșit	X / Y	Lungime segment (** (m)
1	433.476,761 302.567,105	2	433.485,474 302.561,648	10.281
2	433.485,474 302.561,648	3	434.000,636 303.568,394	1130.898
3	434.000,636 303.568,394	4	433.990,759 303.571,577	10.377
4	433.990,759 303.571,577	1	433.476,761 302.567,105	1128.343

**\*\* Lungimile segmentelor sunt determinate în planul de proiecție Stereo 70 și sunt rotunjite la 1 milimetru.**

**\*\*\* Distanța dintre puncte este formată din segmente cumulate ce sunt mai mici decât valoarea 1 milimetru.**



**DATE DESPRE IMOBILUL NR. 2128**

Oficiul de Cadastru și Publicitate Imobiliară DOLJ  
Biroul de Cadastru și Publicitate Imobiliară Craiova

**A. Partea I. Descrierea imobilului**

TEREN Extravilan

Adresa: Jud. Dolj, T2/1 P123

Nr. Crt	Nr cadastral Nr. topografic	Suprafața* (mp)	Observații / Referințe
A1		5.735	Sector cadastral:12 Teren neimprejmuit;

**B. Partea II. Proprietari și acte**

Inscrieri privitoare la dreptul de proprietate și alte drepturi reale	Referințe
/	
Act Administrativ nr. TDP 728-9674, din 05/09/1997 emis de CJS DAPT DOLJ;	
B1	A1
Intabulare, drept de PROPRIETATE, dobândit prin Reconstituire, cota actuala 1/1, cota initiala 1/1 1) BERBECEA MARIN DEFUNCT:Da	

**C. Partea III. SARCINI .**

Inscrieri privind dezmembramintele dreptului de proprietate, drepturi reale de garanție și sarcini	Referințe
NU SUNT	

## Anexa Nr. 1 La Partea I

## Teren

Nr cadastral	Suprafața (mp)*	Observații / Referințe
	5.735	

\* Suprafața este determinată în planul de proiecție Stereo 70.

## DETALII LINIARE IMOBIL



## Date referitoare la teren

Crt	Categorie folosință	Intra vilan	Suprafața (mp)	Tarla	Parcelă	Nr. topo	Observații / Referințe
1	arabil	NU	5.735	2/1	123	-	

## Lungime Segmente

1) Valorile lungimilor segmentelor sunt obținute din proiecție în plan.

Punct început	X / Y	Punct sfârșit	X / Y	Lungime segment (** (m)
1	433.472,435 302.569,814	2	433.476,761 302.567,105	5.104
2	433.476,761 302.567,105	3	433.990,759 303.571,577	1128.343
3	433.990,759 303.571,577	4	433.985,856 303.573,158	5.152
4	433.985,856 303.573,158	5	433.729,145 303.071,486	563.538
5	433.729,145 303.071,486	6	433.729,123 303.071,497	0.025

Punct început	X / Y	Punct sfârșit	X / Y	Lungime segment (** (m)
6	433.729,123 303.071,497	7	433.728,212 303.069,717	2.0
7	433.728,212 303.069,717	8	433.728,234 303.069,706	0.025
8	433.728,234 303.069,706	1	433.472,435 302.569,814	561.538

\*\* Lungimile segmentelor sunt determinate în planul de proiecție Stereo 70 și sunt rotunjite la 1 milimetru.

\*\*\* Distanța dintre puncte este formată din segmente cumulate ce sunt mai mici decât valoarea 1 milimetru.





**DATE DESPRE IMOBILUL NR. 2129**

Oficiul de Cadastru și Publicitate Imobiliară DOLJ  
Biroul de Cadastru și Publicitate Imobiliară Craiova

**A. Partea I. Descrierea imobilului**

TEREN Extravilan

Adresa: Jud. Dolj, T2/1, P130

Nr. Crt	Nr cadastral Nr. topografic	Suprafața* (mp)	Observații / Referințe
A1	32285	11.400	Sector cadastral:12 Teren neimprejmit;

**B. Partea II. Proprietari și acte**

Inscrieri privitoare la dreptul de proprietate și alte drepturi reale		Referințe
<b>258639 / 18/11/2019</b>		
Act Notarial nr. 3167, din 15/11/2019 emis de POPA DANIELA-MARIA;		
B1	Intabulare, drept de PROPRIETATE, dobândit prin Convenție, cota actuala 1/1, cota initiala 1/1 1) <b>ZMARANDACHE DANIEL FLORIN</b> 2) <b>ZMARANDACHE RETA MARGARETA</b>	A1
B2	se noteaza destinatia de patrimoniu de afectatiune, a activitatii desfasurate de ZMARANDACHE DANIEL FLORIN PERSOANA FIZICA AUTORIZATA.	A1
Act Notarial nr. CONTRACT DE IPOTECA IMOBILIARA aut. 3169, din 15/11/2019 emis de Balaci Eugen;		
B3	se noteaza interdictiile de instrainare, grevare, inchiriere, demolare, construire 1) <b>PROCREDIT BANK SA, CIF:14622194</b>	A1

**C. Partea III. SARCINI**

Inscrieri privind dezmembramintele dreptului de proprietate, drepturi reale de garanție și sarcini		Referințe
<b>258639 / 18/11/2019</b>		
Act Notarial nr. CONTRACT DE IPOTECA IMOBILIARA aut. 3169, din 15/11/2019 emis de Balaci Eugen;		
C1	Intabulare, drept de IPOTECA, Valoare:99000 EURși celelalte obligatii de plata aferente creditului 1) <b>PROCREDIT BANK SA, CIF:14622194</b>	A1

## Anexa Nr. 1 La Partea I

## Teren

Nr cadastral	Suprafața (mp)*	Observații / Referințe
32285	11.400	

\* Suprafața este determinată în planul de proiecție Stereo 70.

## DETALII LINIARE IMOBIL



## Date referitoare la teren

Crt	Categorie folosință	Intra vilan	Suprafața (mp)	Tarla	Parcelă	Nr. topo	Observații / Referințe
1	arabil	NU	11.400	2/1	130	-	

## Lungime Segmente

1) Valorile lungimilor segmentelor sunt obținute din proiecție în plan.

Punct început	X / Y	Punct sfârșit	X / Y	Lungime segment (** (m)
1	433.463,82 302.575,208	2	433.472,435 302.569,814	10.164
2	433.472,435 302.569,814	3	433.728,234 303.069,706	561.538
3	433.728,234 303.069,706	4	433.728,212 303.069,717	0.025
4	433.728,212 303.069,717	5	433.729,123 303.071,497	2.0
5	433.729,123 303.071,497	6	433.729,145 303.071,486	0.025

Punct început	X / Y	Punct sfârșit	X / Y	Lungime segment (** (m)
6	433.729,145 303.071,486	7	433.985,856 303.573,158	563.538
7	433.985,856 303.573,158	8	433.976,091 303.576,305	10.26
8	433.976,091 303.576,305	1	433.463,82 302.575,208	1124.552

\*\* Lungimile segmentelor sunt determinate în planul de proiecție Stereo 70 și sunt rotunjite la 1 milimetru.

\*\*\* Distanța dintre puncte este formată din segmente cumulate ce sunt mai mici decât valoarea 1 milimetru.



**DATE DESPRE IMOBILUL NR. 2130**

Oficiul de Cadastru și Publicitate Imobiliară DOLJ  
Biroul de Cadastru și Publicitate Imobiliară Craiova

**A. Partea I. Descrierea imobilului**

TEREN Extravilan

Adresa: Jud. Dolj, T2/1 P124

Nr. Crt	Nr cadastral Nr. topografic	Suprafața* (mp)	Observații / Referințe
A1		11.510	Sector cadastral:12 Teren neimprejmuit; În TDP a fost înscris în mod eronat T2, corect fiind T2/1

**B. Partea II. Proprietari și acte**

Inscrieri privitoare la dreptul de proprietate și alte drepturi reale		Referințe
/		
Act Notarial nr. Act de partaj voluntar nr. 660, din 11/12/2014 emis de BIN Marinescu Nina-Cosmina;		
B1	Intabulare, drept de PROPRIETATE, dobândit prin lesire Din Indiviziune, cota actuala 1/1, cota inițiala 1/1 1) PRECUPEȚU MIHĂIȚĂ	A1

**C. Partea III. SARCINI .**

Inscrieri privind dezmembramintele dreptului de proprietate, drepturi reale de garanție și sarcini	Referințe
NU SUNT	


## Anexa Nr. 1 La Partea I

## Teren

Nr cadastral	Suprafața (mp)*	Observații / Referințe
	11.510	În TDP a fost înscris în mod eronat T2, corect fiind T2/1

\* Suprafața este determinată în planul de proiecție Stereo 70.

## DETALII LINIARE IMOBIL



## Date referitoare la teren

Crt	Categorie folosință	Intra vilan	Suprafața (mp)	Tarla	Parcelă	Nr. topo	Observații / Referințe
1	arabil	NU	11.510	2/1	124	-	

## Lungime Segmente

1) Valorile lungimilor segmentelor sunt obținute din proiecție în plan.

Punct început	X / Y	Punct sfârșit	X / Y	Lungime segment (** (m)
1	433.455,047 302.580,556	2	433.460,296 302.577,415	6.117
2	433.460,296 302.577,415	3	433.463,82 302.575,208	4.158
3	433.463,82 302.575,208	4	433.976,091 303.576,305	1124.552
4	433.976,091 303.576,305	5	433.966,211 303.579,49	10.381
5	433.966,211 303.579,49	1	433.455,047 302.580,556	1122.122

**\*\* Lungimile segmentelor sunt determinate în planul de proiecție Stereo 70 și sunt rotunjite la 1 milimetru.**

**\*\*\* Distanța dintre puncte este formată din segmente cumulate ce sunt mai mici decât valoarea 1 milimetru.**





**DATE DESPRE IMOBILUL NR. 2131**

Oficiul de Cadastru și Publicitate Imobiliară DOLJ  
Biroul de Cadastru și Publicitate Imobiliară Craiova

**A. Partea I. Descrierea imobilului**

TEREN Extravilan

Nr. CF vechi:140

Nr. cadastral vechi:147

Adresa: Jud. Dolj, T 2/1, P 125

Nr. Crt	Nr cadastral Nr. topografic	Suprafața* (mp)	Observații / Referințe
A1	31633	5.745	Sector cadastral:12 Teren neimprejmuit;

**B. Partea II. Proprietari și acte**

Inscrieri privitoare la dreptul de proprietate și alte drepturi reale		Referințe
<b>178800 / 26/09/2018</b>		
Act Notarial nr. aut nr. 2711, din 25/09/2018 emis de Balaci Eugen (act notarial nr Incheiere de rectificare nr. 65 din 27.09.2018, emis de NP BALACI EUGEN);		
B1	Intabulare, drept de PROPRIETATE, dobandit prin Conventie, cota actuala 1/1, cota initiala 1/1 1) ZMARANDACHE RETA MARGARETA 2) ZMARANDACHE DANIEL FLORIN	A1
B2	se noteaza faptul ca imobilul face parte din patrimoniul de afectatiune al lui :ZMARANDACHE DANIEL FLORIN PERSOANA FIZICA AUTORIZATA	A1
Act Notarial nr. Contract de ipoteca aut nr. 2713, din 25/09/2018 emis de Balaci Eugen;		
B3	se noteaza interdictiile de instrainare, construire, demolare,extindere si inchiriere si grevare 1) PROCREDIT BANK SA, CIF:14622194	A1

**C. Partea III. SARCINI**

Inscrieri privind dezmembramintele dreptului de proprietate, drepturi reale de garanție și sarcini		Referințe
<b>178800 / 26/09/2018</b>		
Act Notarial nr. Contract de ipoteca aut nr. 2713, din 25/09/2018 emis de Balaci Eugen;		
C1	Intabulare, drept de IPOTECA, Valoare:714000 LEIsi celelalte obligatii de plata aferente creditului 1) PROCREDIT BANK SA, CIF:14622194	A1

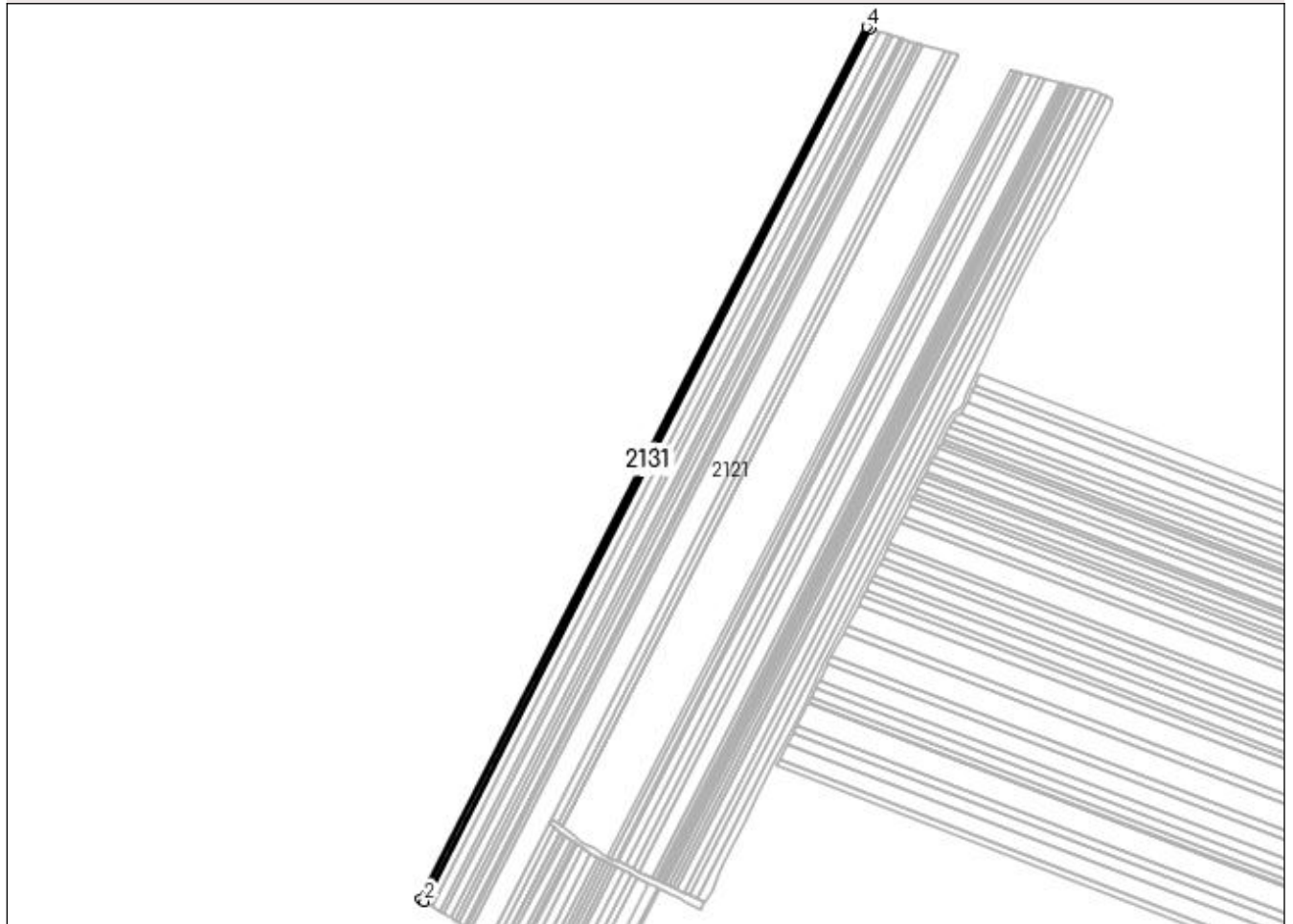
## Anexa Nr. 1 La Partea I

## Teren

Nr cadastral	Suprafața (mp)*	Observații / Referințe
31633	5.745	

\* Suprafața este determinată în planul de proiecție Stereo 70.

## DETALII LINIARE IMOBIL



## Date referitoare la teren

Crt	Categorie folosință	Intra vilan	Suprafața (mp)	Tarla	Parcelă	Nr. topo	Observații / Referințe
1	arabil	NU	5.745	2/1	125	-	

## Lungime Segmente

1) Valorile lungimilor segmentelor sunt obținute din proiecție în plan.

Punct început	X / Y	Punct sfârșit	X / Y	Lungime segment (** (m)
1	433.450,642 302.583,192	2	433.455,047 302.580,556	5.133
2	433.455,047 302.580,556	3	433.966,211 303.579,49	1122.122
3	433.966,211 303.579,49	4	433.961,271 303.581,082	5.19
4	433.961,271 303.581,082	1	433.450,642 302.583,192	1120.949

**\*\* Lungimile segmentelor sunt determinate în planul de proiecție Stereo 70 și sunt rotunjite la 1 milimetru.**

**\*\*\* Distanța dintre puncte este formată din segmente cumulate ce sunt mai mici decât valoarea 1 milimetru.**



**DATE DESPRE IMOBILUL NR. 2132**

Oficiul de Cadastru și Publicitate Imobiliară DOLJ  
Biroul de Cadastru și Publicitate Imobiliară Craiova

**A. Partea I. Descrierea imobilului**

TEREN Extravilan

Adresa: Jud. Dolj, T2/1 P126

Nr. Crt	Nr cadastral Nr. topografic	Suprafața* (mp)	Observații / Referințe
A1		1.447	Sector cadastral:12 Teren neimprejmuit;

**B. Partea II. Proprietari și acte**

Inscrieri privitoare la dreptul de proprietate și alte drepturi reale		Referințe
/		
Act Normativ nr. 7, din 13/03/1996 emis de PARLAMENTUL ROMÂNIEI;		
B1	Inscrierea provizorie, drept de PROPRIETATE, dobandit prin Lege, cota actuala 1/1, cota initiala 1/1 1) NEIDENTIFICAT NEIDENTIFICAT, CIF:0000000000000	A1

**C. Partea III. SARCINI .**

Inscrieri privind dezmembramintele dreptului de proprietate, drepturi reale de garanție și sarcini	Referințe
NU SUNT	

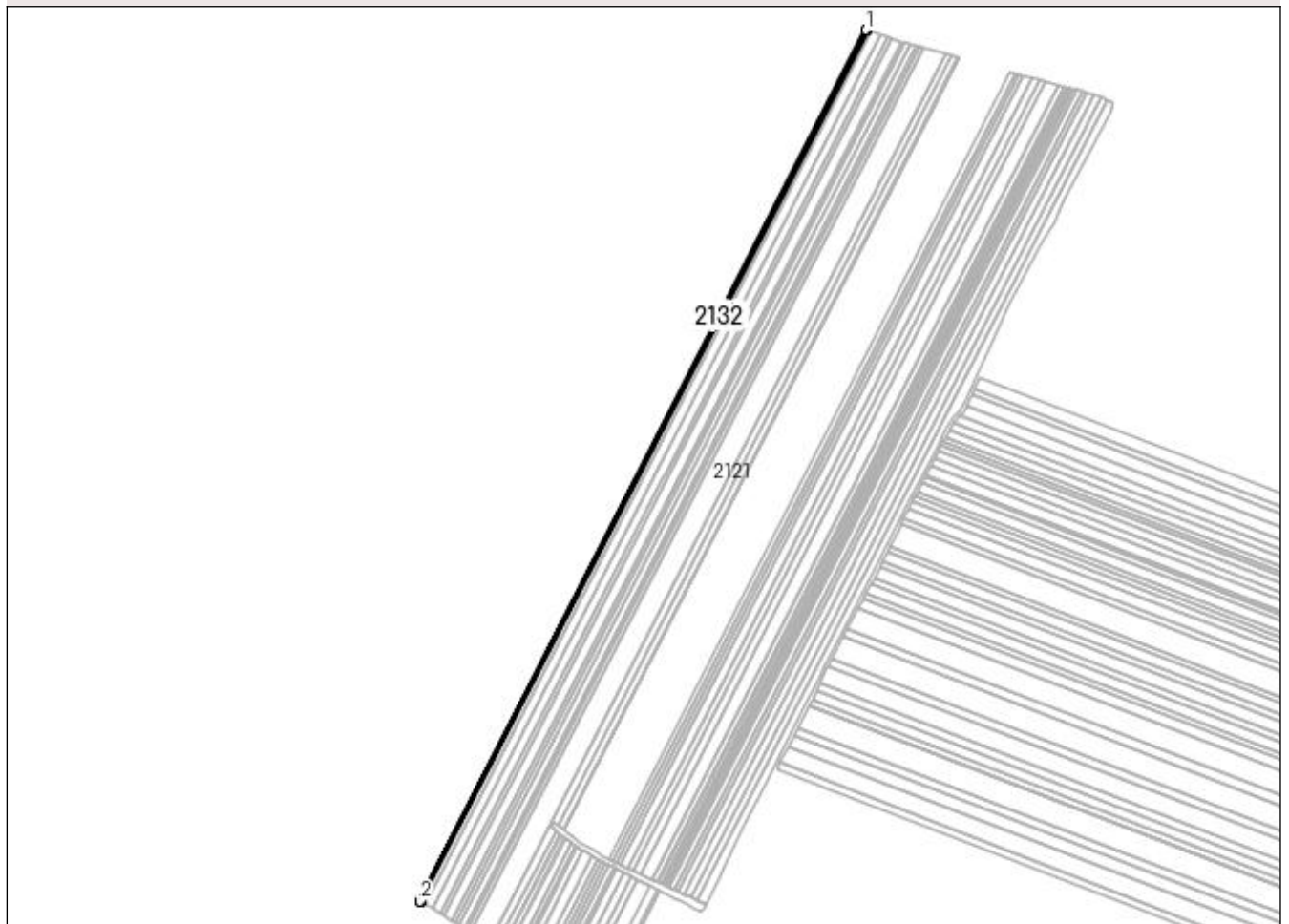
## Anexa Nr. 1 La Partea I

## Teren

Nr cadastral	Suprafața (mp)*	Observații / Referințe
	1.447	

\* Suprafața este determinată în planul de proiecție Stereo 70.

## DETALII LINIARE IMOBIL



## Date referitoare la teren

Crt	Categorie folosință	Intra vilan	Suprafața (mp)	Tarla	Parcelă	Nr. topo	Observații / Referințe
1	arabil	NU	1.447	2/1	126	-	

## Lungime Segmente

1) Valorile lungimilor segmentelor sunt obținute din proiecție în plan.

Punct început	X / Y	Punct sfârșit	X / Y	Lungime segment (** (m)
1	433.960,026 303.581,483	2	433.449,532 302.583,857	1120.652
2	433.449,532 302.583,857	3	433.450,642 302.583,192	1.294
3	433.450,642 302.583,192	4	433.961,271 303.581,082	1120.949
4	433.961,271 303.581,082	1	433.960,026 303.581,483	1.308

**\*\* Lungimile segmentelor sunt determinate în planul de proiecție Stereo 70 și sunt rotunjite la 1 milimetru.**

**\*\*\* Distanța dintre puncte este formată din segmente cumulate ce sunt mai mici decât valoarea 1 milimetru.**





**DATE DESPRE IMOBILUL NR. 2133**

Oficiul de Cadastru și Publicitate Imobiliară DOLJ  
Biroul de Cadastru și Publicitate Imobiliară Craiova

**A. Partea I. Descrierea imobilului**

TEREN Extravilan

Nr. CF vechi:155

Nr. cadastral vechi:174

Adresa: Jud. Dolj, T2/1 P127

Nr. Crt	Nr cadastral Nr. topografic	Suprafața* (mp)	Observații / Referințe
A1	30281	5.725	Sector cadastral:12 Teren neimprejmuit;

**B. Partea II. Proprietari și acte**

Inscrieri privitoare la dreptul de proprietate și alte drepturi reale		Referințe
<b>178791 / 26/09/2018</b>		
Act Notarial nr. 2711, din 25/09/2018 emis de Balaci Eugen (Incheiere Rectificare nr. 65/27.09.2018, NP. Balaci Eugen);		
B1	Intabulare, drept de PROPRIETATE, dobandit prin Conventie, cota actuala 1/1, cota initiala 1/1 1) <b>ZMARANDACHE RETA MARGARETA</b> 2) <b>ZMARANDACHE DANIEL FLORIN</b>	A1
B2	se noteaza constituirea patrimoniul de afectatiune al lui Zmarandache Daniel Florin Persoana Fizica Autorizata	A1
Act Notarial nr. Contract de ipoteca imobiliara nr. 2713, din 25/09/2018 emis de Balaci Eugen;		
B3	se noteaza interdictia de instrainare, inchiriere, demolare, extindere, construire 1) <b>PROCREDIT BANK SA, CIF:14622194</b>	A1

**C. Partea III. SARCINI**

Inscrieri privind dezmembramintele dreptului de proprietate, drepturi reale de garanție și sarcini		Referințe
<b>178791 / 26/09/2018</b>		
Act Notarial nr. Contract de ipoteca imobiliara nr. 2713, din 25/09/2018 emis de Balaci Eugen;		
C1	Intabulare, drept de IPOTECA, Valoare:714000 LEIsi celelalte obligatii de plata aferente creditului 1) <b>PROCREDIT BANK SA, CIF:14622194</b>	A1


## Anexa Nr. 1 La Partea I

## Teren

Nr cadastral	Suprafața (mp)*	Observații / Referințe
30281	5.725	

\* Suprafața este determinată în planul de proiecție Stereo 70.

## DETALII LINIARE IMOBIL



## Date referitoare la teren

Crt	Categorie folosință	Intra vilan	Suprafața (mp)	Tarla	Parcelă	Nr. topo	Observații / Referințe
1	arabil	NU	5.725	2/1	127	-	

## Lungime Segmente

1) Valorile lungimilor segmentelor sunt obținute din proiecție în plan.

Punct început	X / Y	Punct sfârșit	X / Y	Lungime segment (** (m)
1	433.440,743 302.589,116	2	433.445,144 302.586,483	5.128
2	433.445,144 302.586,483	3	433.955,106 303.583,069	1119.484
3	433.955,106 303.583,069	4	433.950,172 303.584,659	5.184
4	433.950,172 303.584,659	5	433.822,815 303.335,773	279.578
5	433.822,815 303.335,773	6	433.822,882 303.335,739	0.075

Punct început	X / Y	Punct sfârșit	X / Y	Lungime segment (** (m)
6	433.822,882 303.335,739	7	433.821,971 303.333,959	2.0
7	433.821,971 303.333,959	8	433.821,904 303.333,993	0.075
8	433.821,904 303.333,993	1	433.440,743 302.589,116	836.735

\*\* Lungimile segmentelor sunt determinate în planul de proiecție Stereo 70 și sunt rotunjite la 1 milimetru.

\*\*\* Distanța dintre puncte este formată din segmente cumulate ce sunt mai mici decât valoarea 1 milimetru.



**DATE DESPRE IMOBILUL NR. 2134**

Oficiul de Cadastru și Publicitate Imobiliară DOLJ  
Biroul de Cadastru și Publicitate Imobiliară Craiova

**A. Partea I. Descrierea imobilului**

TEREN Extravilan

Adresa: Jud. Dolj, T2/1 P128

Nr. Crt	Nr cadastral Nr. topografic	Suprafața* (mp)	Observații / Referințe
A1		3.715	Sector cadastral:12 Teren neimprejmuit;

**B. Partea II. Proprietari și acte**

Inscrieri privitoare la dreptul de proprietate și alte drepturi reale	Referințe
/	
Act Administrativ nr. TDP 326-2180, din 02/02/1994 emis de CJS DAPT DOLJ;	
B1	A1
Intabulare, drept de PROPRIETATE, dobândit prin Reconstituire, cota actuala 1/1, cota initiala 1/1 1) <b>ACHIM AURELIAN</b> , Lipsa CNP	

**C. Partea III. SARCINI .**

Inscrieri privind dezmembramintele dreptului de proprietate, drepturi reale de garanție și sarcini	Referințe
NU SUNT	

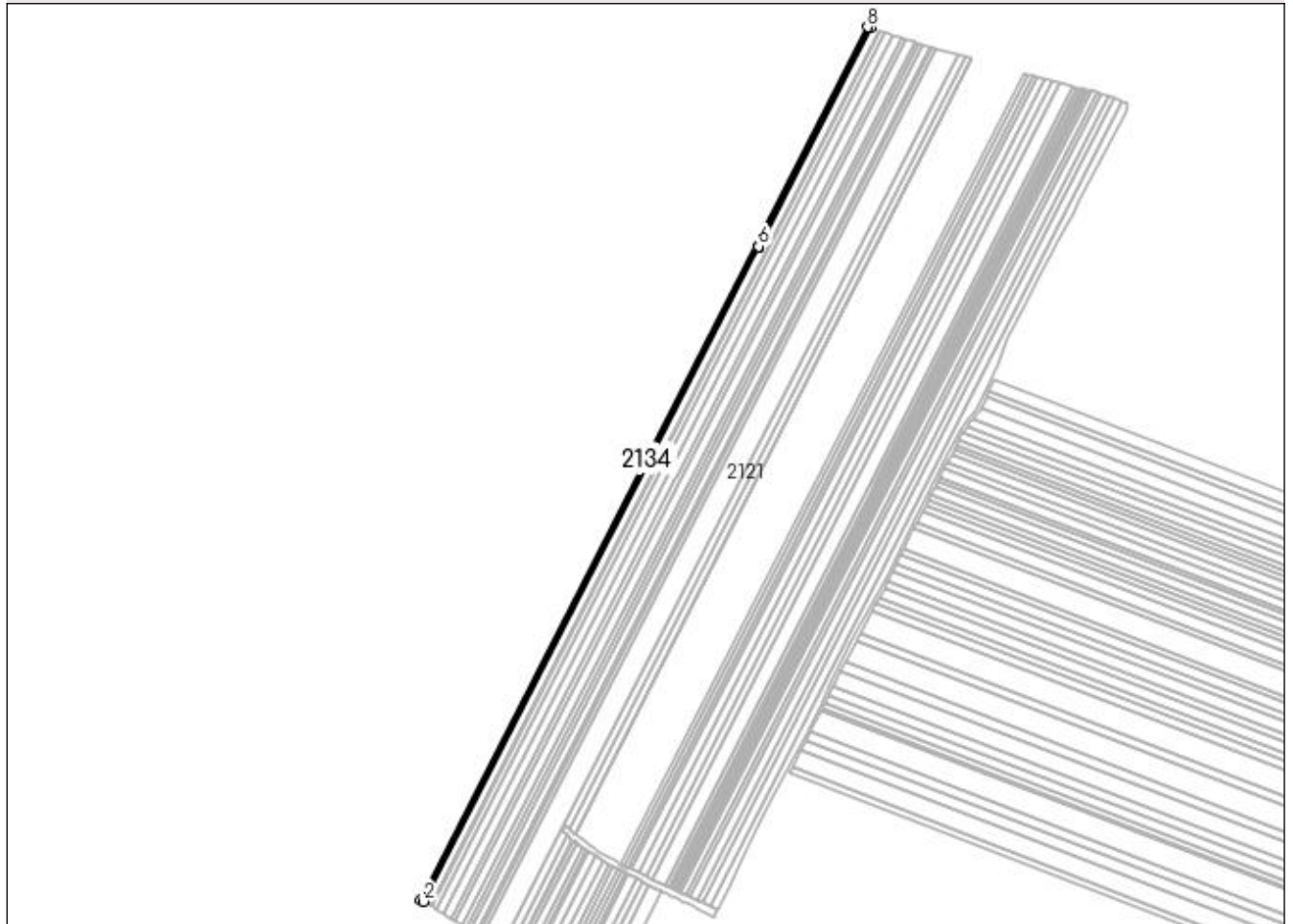
## Anexa Nr. 1 La Partea I

## Teren

Nr cadastral	Suprafața (mp)*	Observații / Referințe
	3.715	

\* Suprafața este determinată în planul de proiecție Stereo 70.

## DETALII LINIARE IMOBIL



## Date referitoare la teren

Crt	Categorie folosință	Intra vilan	Suprafața (mp)	Tarla	Parcelă	Nr. topo	Observații / Referințe
1	arabil	NU	3.715	2/1	128	-	

## Lungime Segmente

1) Valorile lungimilor segmentelor sunt obținute din proiecție în plan.

Punct început	X / Y	Punct sfârșit	X / Y	Lungime segment (** (m)
1	433.437,886 302.590,826	2	433.440,743 302.589,116	3.33
2	433.440,743 302.589,116	3	433.821,904 303.333,993	836.735
3	433.821,904 303.333,993	4	433.821,971 303.333,959	0.075
4	433.821,971 303.333,959	5	433.822,882 303.335,739	2.0
5	433.822,882 303.335,739	6	433.822,815 303.335,773	0.075

Punct început	X / Y	Punct sfârșit	X / Y	Lungime segment (** (m)
6	433.822,815 303.335,773	7	433.950,172 303.584,659	279.578
7	433.950,172 303.584,659	8	433.946,968 303.585,692	3.366
8	433.946,968 303.585,692	1	433.437,886 302.590,826	1117.552

\*\* Lungimile segmentelor sunt determinate în planul de proiecție Stereo 70 și sunt rotunjite la 1 milimetru.

\*\*\* Distanța dintre puncte este formată din segmente cumulate ce sunt mai mici decât valoarea 1 milimetru.





**DATE DESPRE IMOBILUL NR. 2135**

Oficiul de Cadastru și Publicitate Imobiliară DOLJ  
 Biroul de Cadastru și Publicitate Imobiliară Craiova

**A. Partea I. Descrierea imobilului**

TEREN Extravilan

Adresa: Jud. Dolj, T2/1 P129

Nr. Crt	Nr cadastral Nr. topografic	Suprafața* (mp)	Observații / Referințe
A1	31780	11.420	Sector cadastral:12 Teren neimpregmuit;

**B. Partea II. Proprietari și acte**

Inscrieri privitoare la dreptul de proprietate și alte drepturi reale		Referințe
<b>115383 / 06/09/2016</b>		
Act Notarial nr. Contract de vanzare aut nr 287, din 23/08/2016 emis de NP Closca Aurelian Daniel;		
B1	Intabulare, drept de PROPRIETATE, dobandit prin Conventie, cota actuala 1/1, cota initiala 1/1 1) SC AGRI TERENURI SA, CIF:24816228	A1

**C. Partea III. SARCINI**

Inscrieri privind dezmembramintele dreptului de proprietate, drepturi reale de garanție și sarcini		Referințe
<b>68441 / 16/06/2015</b>		
Act Notarial nr. sentinta civila nr 16739, din 07/11/2008 emis de JUDECATORIA CRAIOVA (dosar nr 1270/215/2007, TDP nr. 265-2192/13-12-1993 emis de COMISIA JUDETEANA DOLJ);		
C1	Intabulare, drept de IPOTECA LEGALA, Valoare:7020 LEIsulta 1) NICOLCEA CONSTANTIN, Lipsa CNP	A1


## Anexa Nr. 1 La Partea I

## Teren

Nr cadastral	Suprafața (mp)*	Observații / Referințe
31780	11.420	

\* Suprafața este determinată în planul de proiecție Stereo 70.

## DETALII LINIARE IMOBIL



## Date referitoare la teren

Crt	Categorie folosință	Intra vilan	Suprafața (mp)	Tarla	Parcelă	Nr. topo	Observații / Referințe
1	arabil	NU	11.420	2/1	129	-	

## Lungime Segmente

1) Valorile lungimilor segmentelor sunt obținute din proiecție în plan.

Punct început	X / Y	Punct sfârșit	X / Y	Lungime segment (** (m)
1	433.429,088 302.596,09	2	433.437,886 302.590,826	10.253
2	433.437,886 302.590,826	3	433.946,968 303.585,692	1117.552
3	433.946,968 303.585,692	4	433.937,104 303.588,871	10.364
4	433.937,104 303.588,871	1	433.429,088 302.596,09	1115.21

**\*\* Lungimile segmentelor sunt determinate în planul de proiecție Stereo 70 și sunt rotunjite la 1 milimetru.**

**\*\*\* Distanța dintre puncte este formată din segmente cumulate ce sunt mai mici decât valoarea 1 milimetru.**



**DATE DESPRE IMOBILUL NR. 2136**

Oficiul de Cadastru și Publicitate Imobiliară DOLJ  
 Biroul de Cadastru și Publicitate Imobiliară Craiova

**A. Partea I. Descrierea imobilului**

TEREN Extravilan

Adresa: Jud. Dolj, T2/1 P130

Nr. Crt	Nr cadastral Nr. topografic	Suprafața* (mp)	Observații / Referințe
A1		11.400	Sector cadastral:12 Teren neimprejmuit; În TDP a fost înscris în mod eronat T2, corect fiind T2/1

**B. Partea II. Proprietari și acte**

Inscrieri privitoare la dreptul de proprietate și alte drepturi reale		Referințe
/		
Act Notarial nr. Act de partaj voluntar nr. 660, din 11/12/2014 emis de BIN Marinescu Nina-Cosmina;		
B1	Intabulare, drept de PROPRIETATE, dobandit prin lesire Din Indiviziune, cota actuala 1/1, cota initiala 1/1 1) PRECUPEȚU MIHĂIȚĂ	A1

**C. Partea III. SARCINI .**

Inscrieri privind dezmembramintele dreptului de proprietate, drepturi reale de garanție și sarcini	Referințe
NU SUNT	

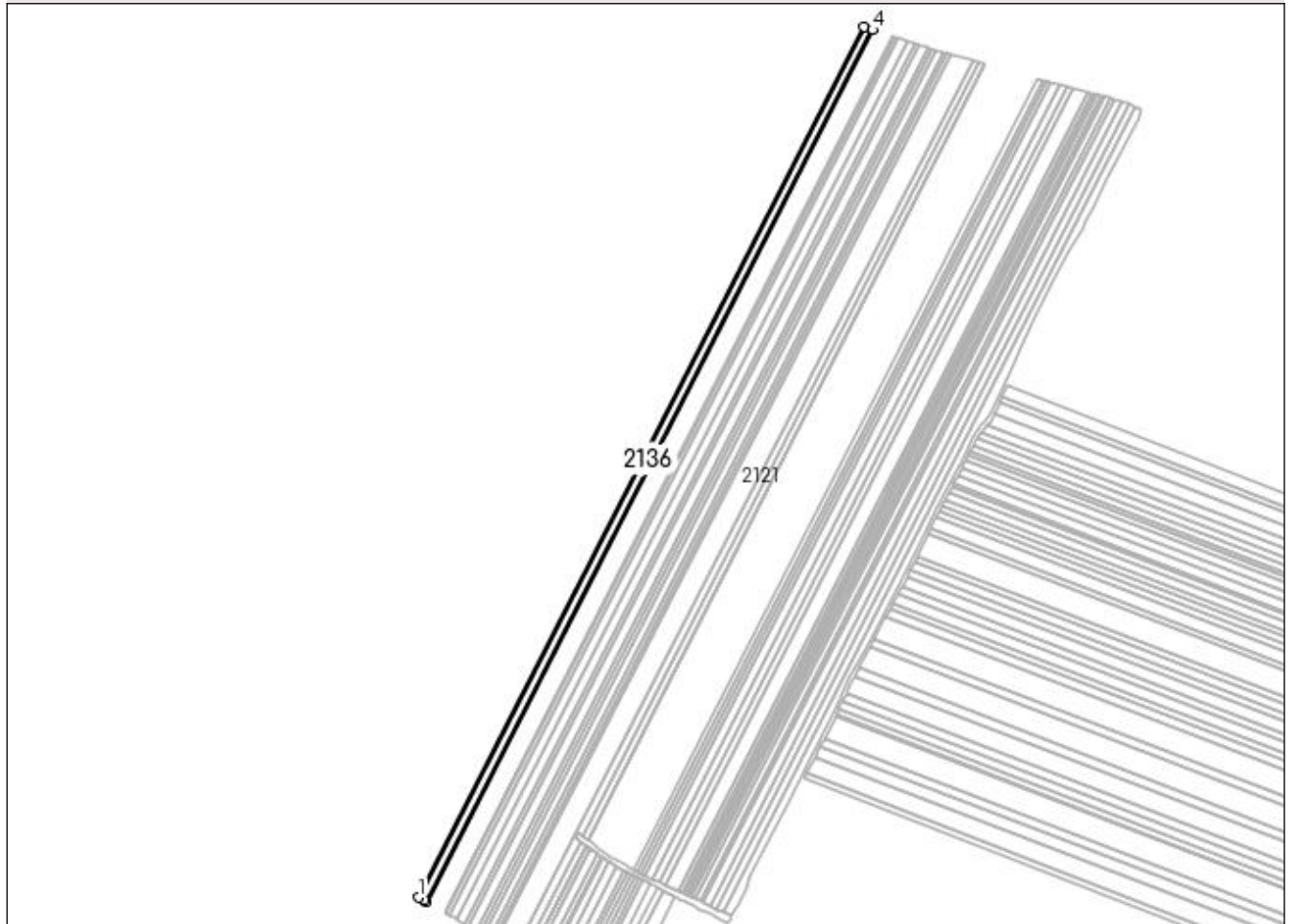
## Anexa Nr. 1 La Partea I

## Teren

Nr cadastral	Suprafața (mp)*	Observații / Referințe
	11.400	În TDP a fost înscris în mod eronat T2, corect fiind T2/1

\* Suprafața este determinată în planul de proiecție Stereo 70.

## DETALII LINIARE IMOBIL



## Date referitoare la teren

Crt	Categorie folosință	Intra vilan	Suprafața (mp)	Tarla	Parcelă	Nr. topo	Observații / Referințe
1	arabil	NU	11.400	2/1	130	-	

## Lungime Segmente

1) Valorile lungimilor segmentelor sunt obținute din proiecție în plan.

Punct început	X / Y	Punct sfârșit	X / Y	Lungime segment (** (m)
1	433.419,887 302.600,567	2	433.426,791 302.597,465	7.569
2	433.426,791 302.597,465	3	433.429,088 302.596,09	2.677
3	433.429,088 302.596,09	4	433.937,104 303.588,871	1115.21
4	433.937,104 303.588,871	5	433.927,239 303.592,051	10.365
5	433.927,239 303.592,051	1	433.419,887 302.600,567	1113.753

**\*\* Lungimile segmentelor sunt determinate în planul de proiecție Stereo 70 și sunt rotunjite la 1 milimetru.**

**\*\*\* Distanța dintre puncte este formată din segmente cumulate ce sunt mai mici decât valoarea 1 milimetru.**





**DATE DESPRE IMOBILUL NR. 2137**

Oficiul de Cadastru și Publicitate Imobiliară DOLJ  
 Biroul de Cadastru și Publicitate Imobiliară Craiova

**A. Partea I. Descrierea imobilului**

TEREN Extravilan

Adresa: Jud. Dolj, T2/1, P131

Nr. Crt	Nr cadastral Nr. topografic	Suprafața* (mp)	Observații / Referințe
A1	32267	11.904	Sector cadastral:12 Teren neimprejmuit;

**B. Partea II. Proprietari și acte**

Inscrieri privitoare la dreptul de proprietate și alte drepturi reale		Referințe
<b>258607 / 18/11/2019</b>		
Act Notarial nr. contract de vanzare aut nr 3167, din 15/11/2019 emis de NP POPA DANIELA-MARIA;		
B1	Intabulare, drept de PROPRIETATE, dobandit prin Conventie, cota actuala 1/1, cota initiala 1/1 1) <b>ZMARANDACHE DANIEL FLORIN</b> 2) <b>ZMARANDACHE RETA MARGARETA</b>	A1
B2	se notează faptul că, urmare a transferului intrapatrimonial, imobilul face parte din patrimoniul de afecțiune al lui : 1) <b>ZMARANDACHE DANIEL FLORIN PERSOANA FIZICA AUTORIZATA, CIF:23389862</b>	A1
Act Notarial nr. CONTRACT DE IPOTECA AUT 3169, din 15/11/2019 emis de NP Balaci Eugen;		
B3	se noteaza interdicția de înstrăinare, grevare, construire, demolare și închiriere 1) <b>PROCREDIT BANK SA, CIF:14622194</b>	A1

**C. Partea III. SARCINI**

Inscrieri privind dezmembramintele dreptului de proprietate, drepturi reale de garanție și sarcini		Referințe
<b>258607 / 18/11/2019</b>		
Act Notarial nr. CONTRACT DE IPOTECA AUT 3169, din 15/11/2019 emis de NP Balaci Eugen;		
C1	Intabulare, drept de IPOTECA, Valoare:99000 EURși celelalte obligații aferente creditului 1) <b>PROCREDIT BANK SA, CIF:14622194</b>	A1

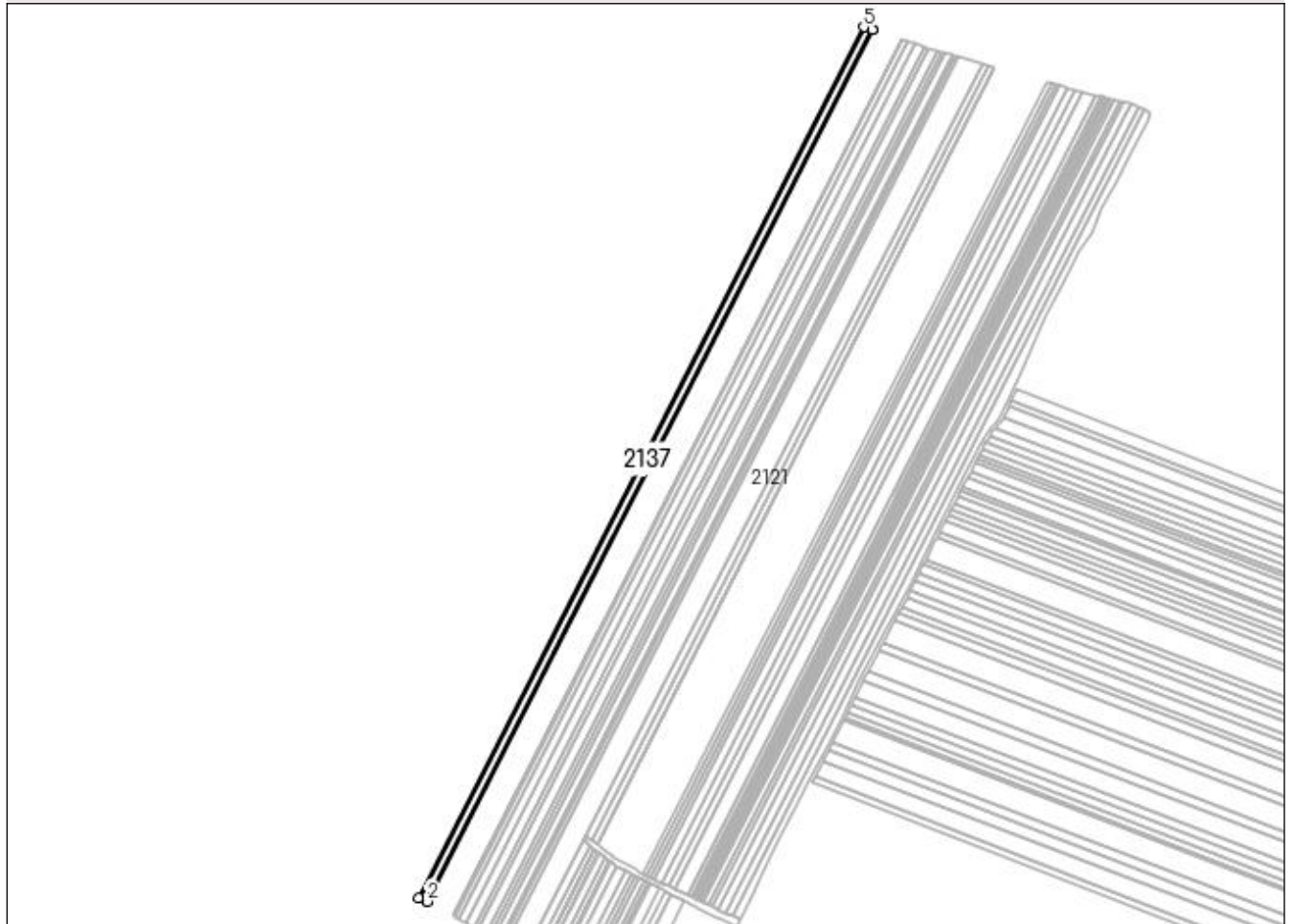
## Anexa Nr. 1 La Partea I

## Teren

Nr cadastral	Suprafața (mp)*	Observații / Referințe
32267	11.904	

\* Suprafața este determinată în planul de proiecție Stereo 70.

## DETALII LINIARE IMOBIL



## Date referitoare la teren

Crt	Categorie folosință	Intra vilan	Suprafața (mp)	Tarla	Parcelă	Nr. topo	Observații / Referințe
1	arabil	NU	11.904	2/1	131	-	

## Lungime Segmente

1) Valorile lungimilor segmentelor sunt obținute din proiecție în plan.

Punct început	X / Y	Punct sfârșit	X / Y	Lungime segment (** (m)
1	433.410,12 302.604,955	2	433.419,887 302.600,567	10.707
2	433.419,887 302.600,567	3	433.927,239 303.592,051	1113.753
3	433.927,239 303.592,051	4	433.927,187 303.592,067	0.054
4	433.927,187 303.592,067	5	433.916,948 303.595,414	10.772
5	433.916,948 303.595,414	1	433.410,12 302.604,955	1112.602

**\*\* Lungimile segmentelor sunt determinate în planul de proiecție Stereo 70 și sunt rotunjite la 1 milimetru.**

**\*\*\* Distanța dintre puncte este formată din segmente cumulate ce sunt mai mici decât valoarea 1 milimetru.**



**DATE DESPRE IMOBILUL NR. 2138**

Oficiul de Cadastru și Publicitate Imobiliară DOLJ  
Biroul de Cadastru și Publicitate Imobiliară Craiova

**A. Partea I. Descrierea imobilului**

TEREN Extravilan

Adresa: Jud. Dolj, T2/1 P132

Nr. Crt	Nr cadastral Nr. topografic	Suprafața* (mp)	Observații / Referințe
A1	30274	5.635	Sector cadastral:12 Teren neimprejmut;

**B. Partea II. Proprietari și acte**

Inscrieri privitoare la dreptul de proprietate și alte drepturi reale		Referințe
<b>179095 / 26/09/2018</b>		
Act Notarial nr. CONTRACT DE VANZARE aut nr 2712, din 25/09/2018 emis de Balaci Eugen (act notarial nr Incheiere de rectificare nr 65 din 27.09.2018, emis de NP Balaci Eugen);		
B1	Intabulare, drept de PROPRIETATE, dobandit prin Conventie, cota actuala 1/1, cota initiala 1/1 1) ZMARANDACHE DANIEL FLORIN 2) ZMARANDACHE RETA MARGARETA	A1
B2	Se notează faptul că, imobilul face parte din patrimoniul de afectatiune al lui : ZMARANDACHE DANIEL FLORIN PERSOANA FIZICA AUTORIZATA	A1
Act Notarial nr. CONTRACT DE IPOTECA IMOBILIARA AUTENTIFICAT SUB NUMARUL 2713, din 25/09/2018 emis de Balaci Eugen;		
B3	Se noteaza interdictiile de instrainare, inchiriere, construire, demolare 1) PROCREDIT BANK SA, CIF:14622194	A1
B4	Se noteaza si interdictia de extindere, 1) PROCREDIT BANK SA, CIF:14622194	A1

**C. Partea III. SARCINI**

Inscrieri privind dezmembramintele dreptului de proprietate, drepturi reale de garanție și sarcini		Referințe
<b>179095 / 26/09/2018</b>		
Act Notarial nr. CONTRACT DE IPOTECA IMOBILIARA AUTENTIFICAT SUB NUMARUL 2713, din 25/09/2018 emis de Balaci Eugen;		
C1	Intabulare, drept de IPOTECA, Valoare:714000 LEI plus celelalte obligatii de plata aferente creditului 1) PROCREDIT BANK SA, CIF:14622194	A1

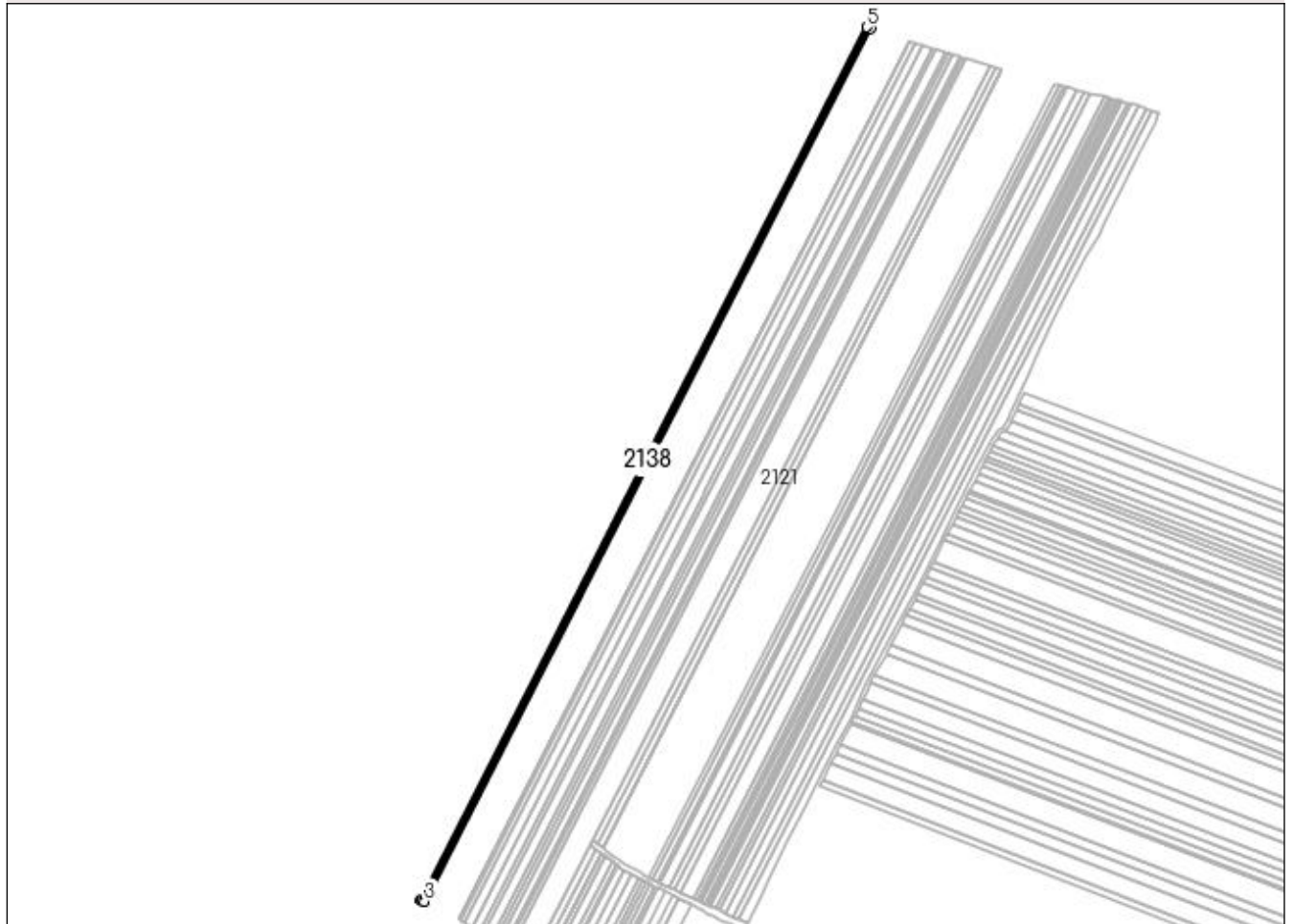
## Anexa Nr. 1 La Partea I

## Teren

Nr cadastral	Suprafața (mp)*	Observații / Referințe
30274	5.635	

\* Suprafața este determinată în planul de proiecție Stereo 70.

## DETALII LINIARE IMOBIL



## Date referitoare la teren

Crt	Categorie folosință	Intra vilan	Suprafața (mp)	Tarla	Parcelă	Nr. topo	Observații / Referințe
1	arabil	NU	5.635	2/1	132	-	

## Lungime Segmente

1) Valorile lungimilor segmentelor sunt obținute din proiecție în plan.

Punct început	X / Y	Punct sfârșit	X / Y	Lungime segment (** (m)
1	433.405,4 302.606,851	2	433.408,384 302.605,735	3.186
2	433.408,384 302.605,735	3	433.410,12 302.604,955	1.903
3	433.410,12 302.604,955	4	433.916,948 303.595,414	1112.602
4	433.916,948 303.595,414	5	433.912,073 303.597,007	5.129
5	433.912,073 303.597,007	1	433.405,4 302.606,851	1112.262

**\*\* Lungimile segmentelor sunt determinate în planul de proiecție Stereo 70 și sunt rotunjite la 1 milimetru.**

**\*\*\* Distanța dintre puncte este formată din segmente cumulate ce sunt mai mici decât valoarea 1 milimetru.**





**DATE DESPRE IMOBILUL NR. 2139**

Oficiul de Cadastru și Publicitate Imobiliară DOLJ  
Biroul de Cadastru și Publicitate Imobiliară Craiova

**A. Partea I. Descrierea imobilului**

TEREN Extravilan

Adresa: Jud. Dolj, TARLAUA 2/1, PARCELA 133

Nr. Crt	Nr cadastral Nr. topografic	Suprafața* (mp)	Observații / Referințe
A1	30270	10.000	Sector cadastral:12 Teren neimprejmuit;

**B. Partea II. Proprietari și acte**

Inscrieri privitoare la dreptul de proprietate și alte drepturi reale		Referințe
<b>178999 / 26/09/2018</b>		
Act Notarial nr. 2712, din 25/09/2018 emis de Balaci Eugen (act administrativ nr incheiere de rectificare nr 65 din 27.09.2018, emis de NP BALACI E);		
B1	Intabulare, drept de PROPRIETATE, dobandit prin Conventie, cota actuala 1/1, cota initiala 1/1 1) ZMARANDACHE RETA MARGARETA 2) ZMARANDACHE DANIEL FLORIN	A1
B2	Se notează faptul că, imobilul face parte din patrimoniul de afectatiune al lui : ZMARANDACHE DANIEL FLORIN PERSOANA FIZICA AUTORIZATA	A1
Act Notarial nr. Contract de ipoteca nr. 2713, din 25/09/2018 emis de Balaci Eugen;		
B3	Se noteaza interdictiile de instrainare, construire, demolare, inchiriere in favoarea PROCREDIT BANK SA	A1
B4	Se noteaza interdictia de extindere in favoarea PROCREDIT BANK SA	A1

**C. Partea III. SARCINI**

Inscrieri privind dezmembramintele dreptului de proprietate, drepturi reale de garanție și sarcini		Referințe
<b>178999 / 26/09/2018</b>		
Act Notarial nr. Contract de ipoteca nr. 2713, din 25/09/2018 emis de Balaci Eugen;		
C1	Intabulare, drept de IPOTECA, Valoare:714000 LEIsi celelalte obligatii de plata aferente creditului 1) PROCREDIT BANK SA, CIF:14622194	A1

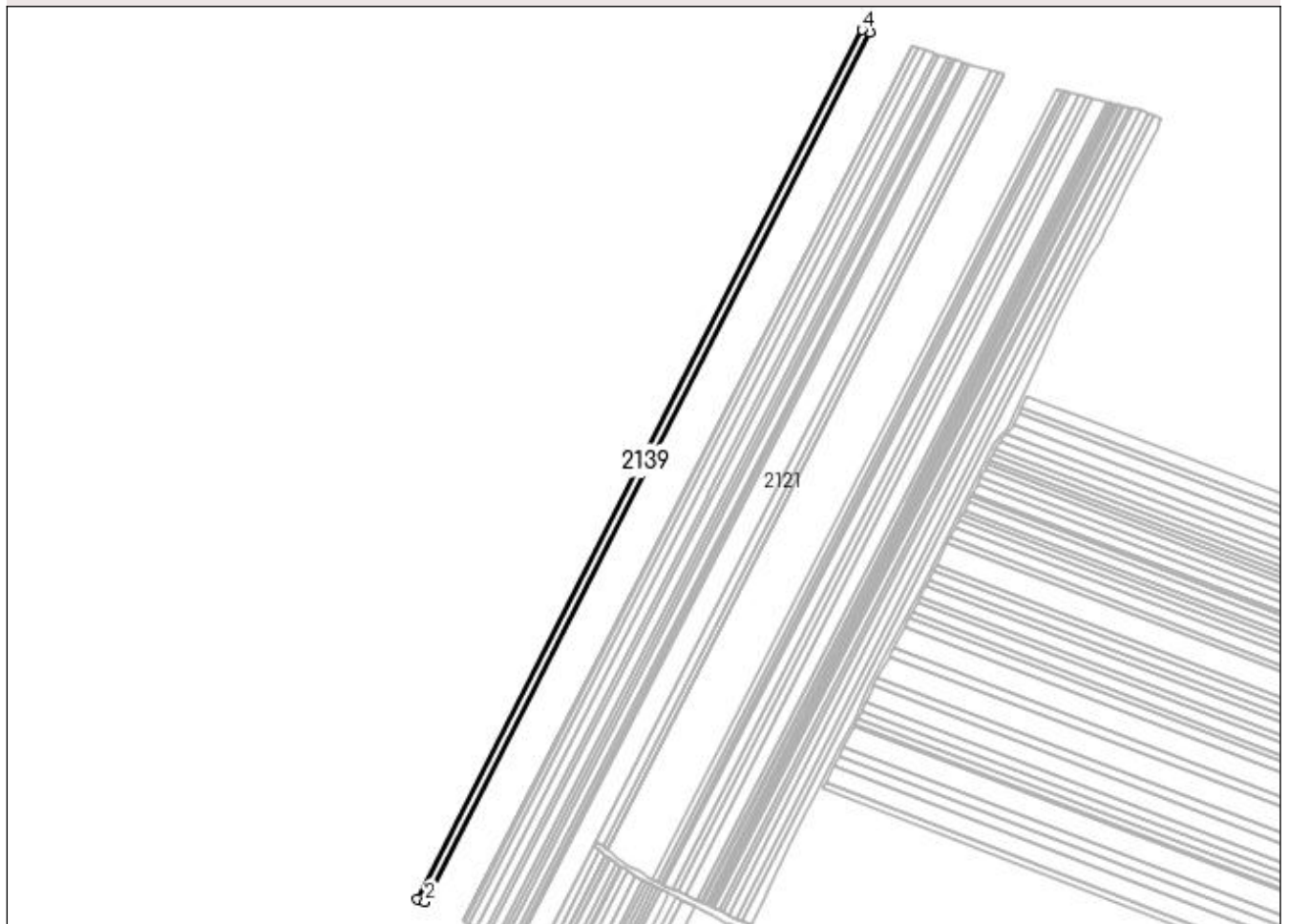
## Anexa Nr. 1 La Partea I

## Teren

Nr cadastral	Suprafața (mp)*	Observații / Referințe
30270	10.000	

\* Suprafața este determinată în planul de proiecție Stereo 70.

## DETALII LINIARE IMOBIL



## Date referitoare la teren

Crt	Categorie folosință	Intra vilan	Suprafața (mp)	Tarla	Parcelă	Nr. topo	Observații / Referințe
1	arabil	NU	10.000	2/1	133	-	

## Lungime Segmente

1) Valorile lungimilor segmentelor sunt obținute din proiecție în plan.

Punct început	X / Y	Punct sfârșit	X / Y	Lungime segment (** (m)
1	433.396,922 302.610,023	2	433.405,4 302.606,851	9.052
2	433.405,4 302.606,851	3	433.912,073 303.597,007	1112.262
3	433.912,073 303.597,007	4	433.903,419 303.599,836	9.105
4	433.903,419 303.599,836	1	433.396,922 302.610,023	1111.876

**\*\* Lungimile segmentelor sunt determinate în planul de proiecție Stereo 70 și sunt rotunjite la 1 milimetru.**

**\*\*\* Distanța dintre puncte este formată din segmente cumulate ce sunt mai mici decât valoarea 1 milimetru.**



**DATE DESPRE IMOBILUL NR. 2140**

Oficiul de Cadastru și Publicitate Imobiliară DOLJ  
Biroul de Cadastru și Publicitate Imobiliară Craiova

**A. Partea I. Descrierea imobilului**

TEREN Extravilan

Adresa: Jud. Dolj, T2/1 P134

Nr. Crt	Nr cadastral Nr. topografic	Suprafața* (mp)	Observații / Referințe
A1		5.625	Sector cadastral:12 Teren neimprejmuit;

**B. Partea II. Proprietari și acte**

Inscrieri privitoare la dreptul de proprietate și alte drepturi reale	Referințe
/	
Act Administrativ nr. TDP 595-2198, din 05/05/1994 emis de CJSAPT DOLJ;	
B1	A1
Intabulare, drept de PROPRIETATE, dobandit prin Reconstituire, cota actuala 1/1, cota initiala 1/1 1) NICOLA MINA, Lipsa CNP	

**C. Partea III. SARCINI .**

Inscrieri privind dezmembramintele dreptului de proprietate, drepturi reale de garanție și sarcini	Referințe
NU SUNT	

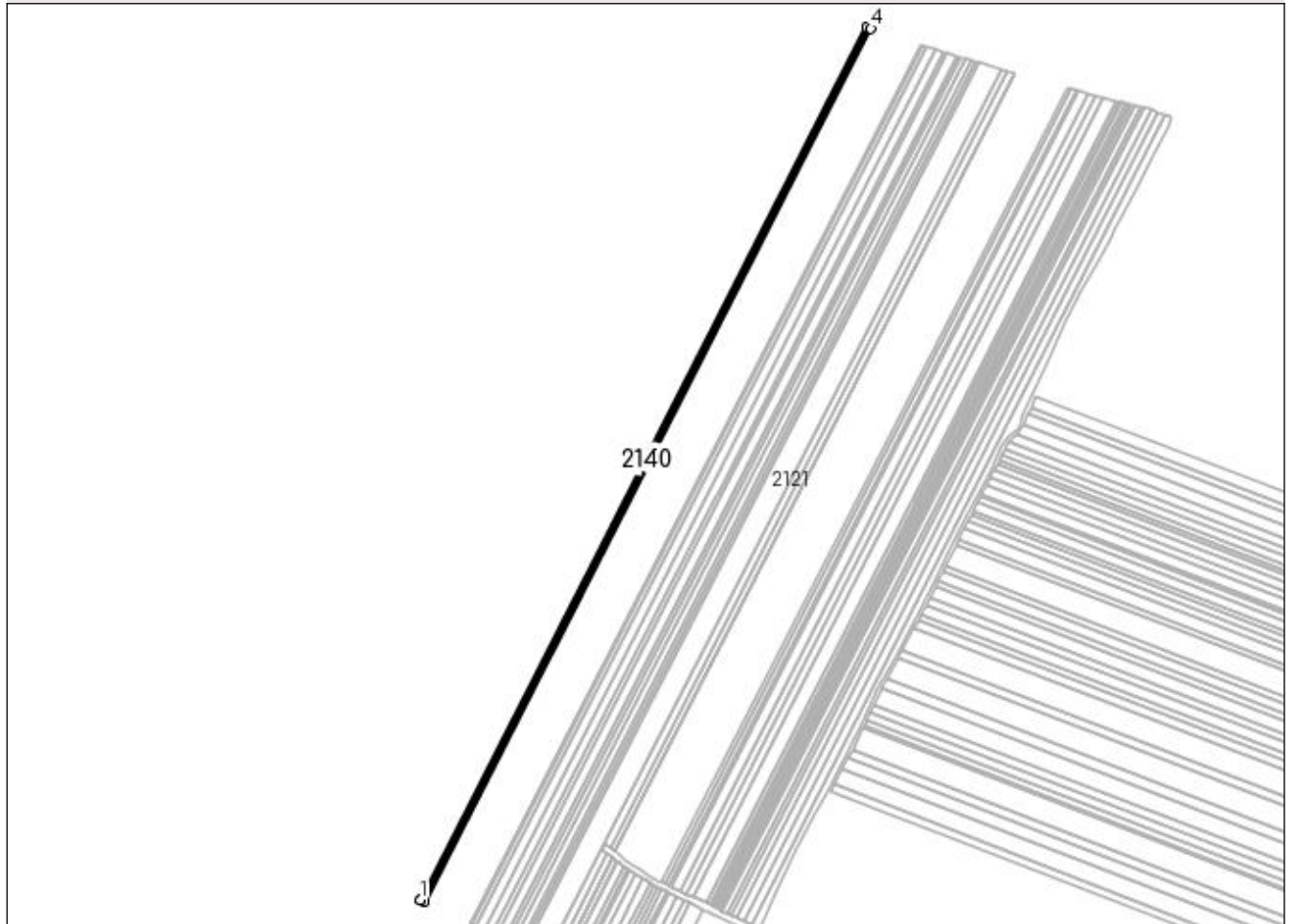
## Anexa Nr. 1 La Partea I

## Teren

Nr cadastral	Suprafața (mp)*	Observații / Referințe
	5.625	

\* Suprafața este determinată în planul de proiecție Stereo 70.

## DETALII LINIARE IMOBIL



## Date referitoare la teren

Crt	Categorie folosință	Intra vilan	Suprafața (mp)	Tarla	Parcelă	Nr. topo	Observații / Referințe
1	arabil	NU	5.625	2/1	134	-	

## Lungime Segmente

1) Valorile lungimilor segmentelor sunt obținute din proiecție în plan.

Punct început	X / Y	Punct sfârșit	X / Y	Lungime segment (** (m)
1	433.392,175 302.611,853	2	433.392,884 302.611,534	0.777
2	433.392,884 302.611,534	3	433.396,922 302.610,023	4.311
3	433.396,922 302.610,023	4	433.903,419 303.599,836	1111.876
4	433.903,419 303.599,836	5	433.898,55 303.601,427	5.122
5	433.898,55 303.601,427	1	433.392,175 302.611,853	1111.608

**\*\* Lungimile segmentelor sunt determinate în planul de proiecție Stereo 70 și sunt rotunjite la 1 milimetru.**

**\*\*\* Distanța dintre puncte este formată din segmente cumulate ce sunt mai mici decât valoarea 1 milimetru.**





**DATE DESPRE IMOBILUL NR. 2141**

Oficiul de Cadastru și Publicitate Imobiliară DOLJ  
Biroul de Cadastru și Publicitate Imobiliară Craiova

**A. Partea I. Descrierea imobilului**

TEREN Extravilan

Nr. CF vechi:138

Nr. cadastral vechi:161

Adresa: Jud. Dolj, T 2/1, P 135

Nr. Crt	Nr cadastral Nr. topografic	Suprafața* (mp)	Observații / Referințe
A1	31635	5.625	Sector cadastral:12 Teren neimprejmuit;

**B. Partea II. Proprietari și acte**

Inscrieri privitoare la dreptul de proprietate și alte drepturi reale		Referințe
<b>122820 / 22/06/2020</b>		
Act Notarial nr. CONTRACT DE VANZARE AUT. NR. 5291, din 12/12/2018 emis de NP DOINA FAURAR;		
B1	Intabulare, drept de PROPRIETATE, dobandit prin Conventie, cota actuala 1/1, cota initiala 1/1 1) SOCIETATEA RURAL OLTENIA S.R.L., CIF:22112978	A1

**C. Partea III. SARCINI .**

Inscrieri privind dezmembramintele dreptului de proprietate, drepturi reale de garanție și sarcini	Referințe
NU SUNT	

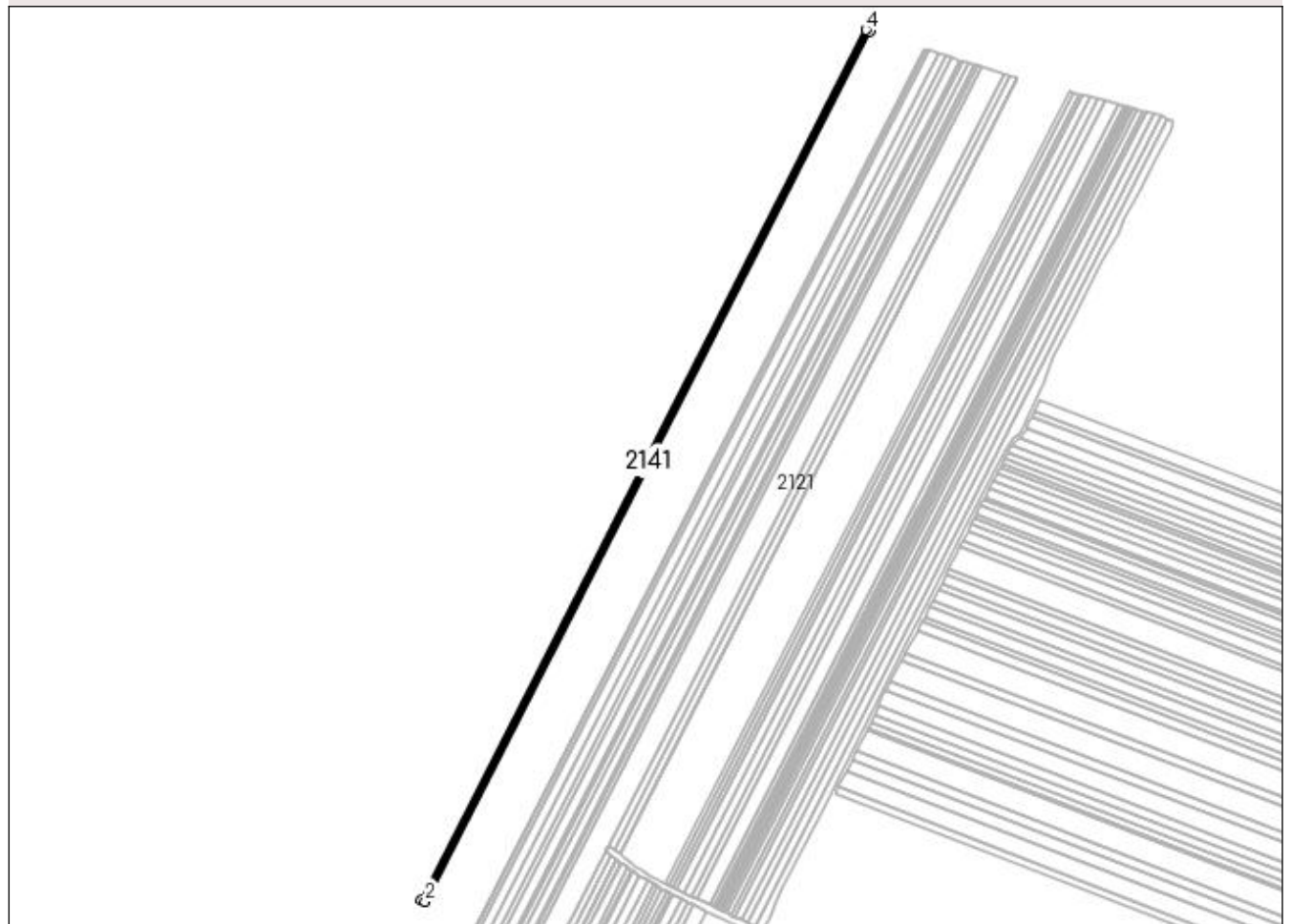
## Anexa Nr. 1 La Partea I

## Teren

Nr cadastral	Suprafața (mp)*	Observații / Referințe
31635	5.625	

\* Suprafața este determinată în planul de proiecție Stereo 70.

## DETALII LINIARE IMOBIL



## Date referitoare la teren

Crt	Categorie folosință	Intra vilan	Suprafața (mp)	Tarla	Parcelă	Nr. topo	Observații / Referințe
1	arabil	NU	5.625	2/1	135	-	

## Lungime Segmente

1) Valorile lungimilor segmentelor sunt obținute din proiecție în plan.

Punct început	X / Y	Punct sfârșit	X / Y	Lungime segment (** (m)
1	433.387,556 302.613,937	2	433.392,175 302.611,853	5.067
2	433.392,175 302.611,853	3	433.898,55 303.601,427	1111.608
3	433.898,55 303.601,427	4	433.893,679 303.603,019	5.125
4	433.893,679 303.603,019	1	433.387,556 302.613,937	1111.055

**\*\* Lungimile segmentelor sunt determinate în planul de proiecție Stereo 70 și sunt rotunjite la 1 milimetru.**

**\*\*\* Distanța dintre puncte este formată din segmente cumulate ce sunt mai mici decât valoarea 1 milimetru.**



**DATE DESPRE IMOBILUL NR. 2142**

Oficiul de Cadastru și Publicitate Imobiliară DOLJ  
Biroul de Cadastru și Publicitate Imobiliară Craiova

**A. Partea I. Descrierea imobilului**

TEREN Extravilan

Nr. CF vechi:130

Nr. cadastral vechi:168

Adresa: Jud. Dolj, T 2/1, P 136

Nr. Crt	Nr cadastral Nr. topografic	Suprafața* (mp)	Observații / Referințe
A1	31623	11.230	Sector cadastral:12 Teren neimprejmuit;

**B. Partea II. Proprietari și acte**

Inscrieri privitoare la dreptul de proprietate și alte drepturi reale		Referințe
<b>178960 / 26/09/2018</b>		
Act Notarial nr. 2711, din 25/09/2018 emis de Balaci Eugen (act notarial nr Inchere de rectificare nr 65 din 27.09.2018, emis de NP Balaci Eugen);		
B1	Intabulare, drept de PROPRIETATE, dobandit prin Conventie, cota actuala 1/1, cota initiala 1/1 1) <b>ZMARANDACHE DANIEL FLORIN</b> 2) <b>ZMARANDACHE RETA MARGARETA</b>	A1
B2	Se notează faptul că, imobilul face parte din patrimoniul de afecțatiune al lui : ZMARANDACHE DANIEL FLORIN PERSOANA FIZICA AUTORIZATA	A1
Act Notarial nr. Contract de ipoteca imobiliara nr. 2713, din 25/09/2018 emis de Balaci Eugen;		
B3	Se noteaza interdictiile de instrainare, inchiriere, construire, demolare, grevare 1) <b>PROCREDIT BANK SA</b> , CIF:14622194	A1
B4	Se noteaza interdictia de extindere 1) <b>PROCREDIT BANK SA</b> , CIF:14622194	A1

**C. Partea III. SARCINI**

Inscrieri privind dezmembramintele dreptului de proprietate, drepturi reale de garanție și sarcini		Referințe
<b>178960 / 26/09/2018</b>		
Act Notarial nr. Contract de ipoteca imobiliara nr. 2713, din 25/09/2018 emis de Balaci Eugen;		
C1	Intabulare, drept de IPOTECA, Valoare:714000 LEI plus celelalte obligatii de plata aferente creditului 1) <b>PROCREDIT BANK SA</b> , CIF:14622194	A1

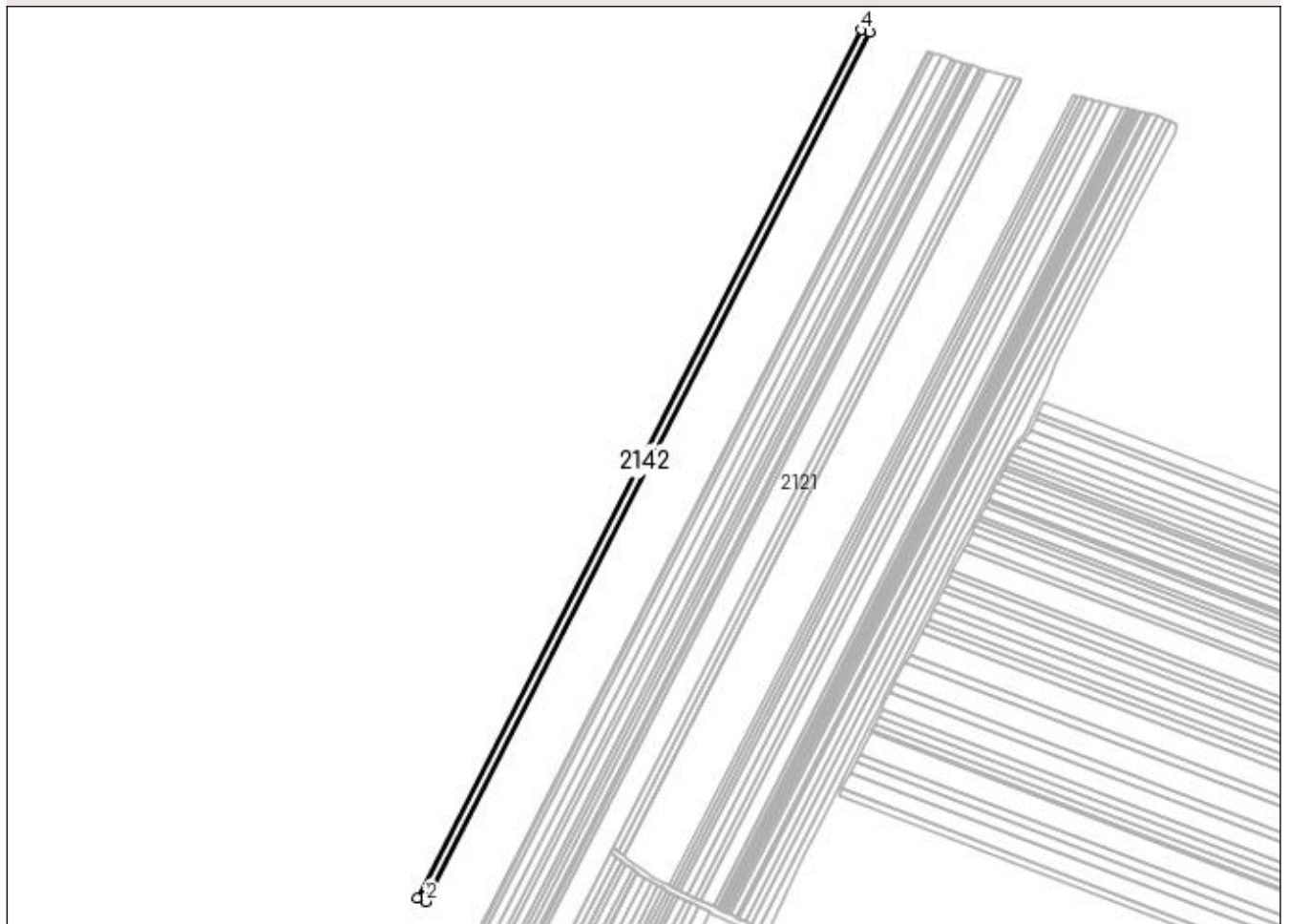
## Anexa Nr. 1 La Partea I

## Teren

Nr cadastral	Suprafața (mp)*	Observații / Referințe
31623	11.230	

\* Suprafața este determinată în planul de proiecție Stereo 70.

## DETALII LINIARE IMOBIL



## Date referitoare la teren

Crt	Categorie folosință	Intra vilan	Suprafața (mp)	Tarla	Parcelă	Nr. topo	Observații / Referințe
1	arabil	NU	11.230	2/1	136	-	

## Lungime Segmente

1) Valorile lungimilor segmentelor sunt obținute din proiecție în plan.

Punct început	X / Y	Punct sfârșit	X / Y	Lungime segment (** (m)
1	433.378,326 302.618,099	2	433.387,556 302.613,937	10.125
2	433.387,556 302.613,937	3	433.893,679 303.603,019	1111.055
3	433.893,679 303.603,019	4	433.883,947 303.606,2	10.239
4	433.883,947 303.606,2	1	433.378,326 302.618,099	1109.953

**\*\* Lungimile segmentelor sunt determinate în planul de proiecție Stereo 70 și sunt rotunjite la 1 milimetru.**

**\*\*\* Distanța dintre puncte este formată din segmente cumulate ce sunt mai mici decât valoarea 1 milimetru.**





**DATE DESPRE IMOBILUL NR. 2143**

Oficiul de Cadastru și Publicitate Imobiliară DOLJ  
Biroul de Cadastru și Publicitate Imobiliară Craiova

**A. Partea I. Descrierea imobilului**

TEREN Extravilan

Adresa: Jud. Dolj, T2/1 P13

Nr. Crt	Nr cadastral Nr. topografic	Suprafața* (mp)	Observații / Referințe
A1		11.563	Sector cadastral:12 Teren neimprejmuit;

**B. Partea II. Proprietari și acte**

Inscrieri privitoare la dreptul de proprietate și alte drepturi reale	Referințe
/	
Act Administrativ nr. TDP 1472, din 22/03/2003 emis de CJSAPT DOLJ;	
B1	A1
Intabulare, drept de PROPRIETATE, dobândit prin Reconstituire, cota actuala 1/1, cota initiala 1/1 1) MIREA ILIE, Lipsa CNP	

**C. Partea III. SARCINI .**

Inscrieri privind dezmembramintele dreptului de proprietate, drepturi reale de garanție și sarcini	Referințe
NU SUNT	

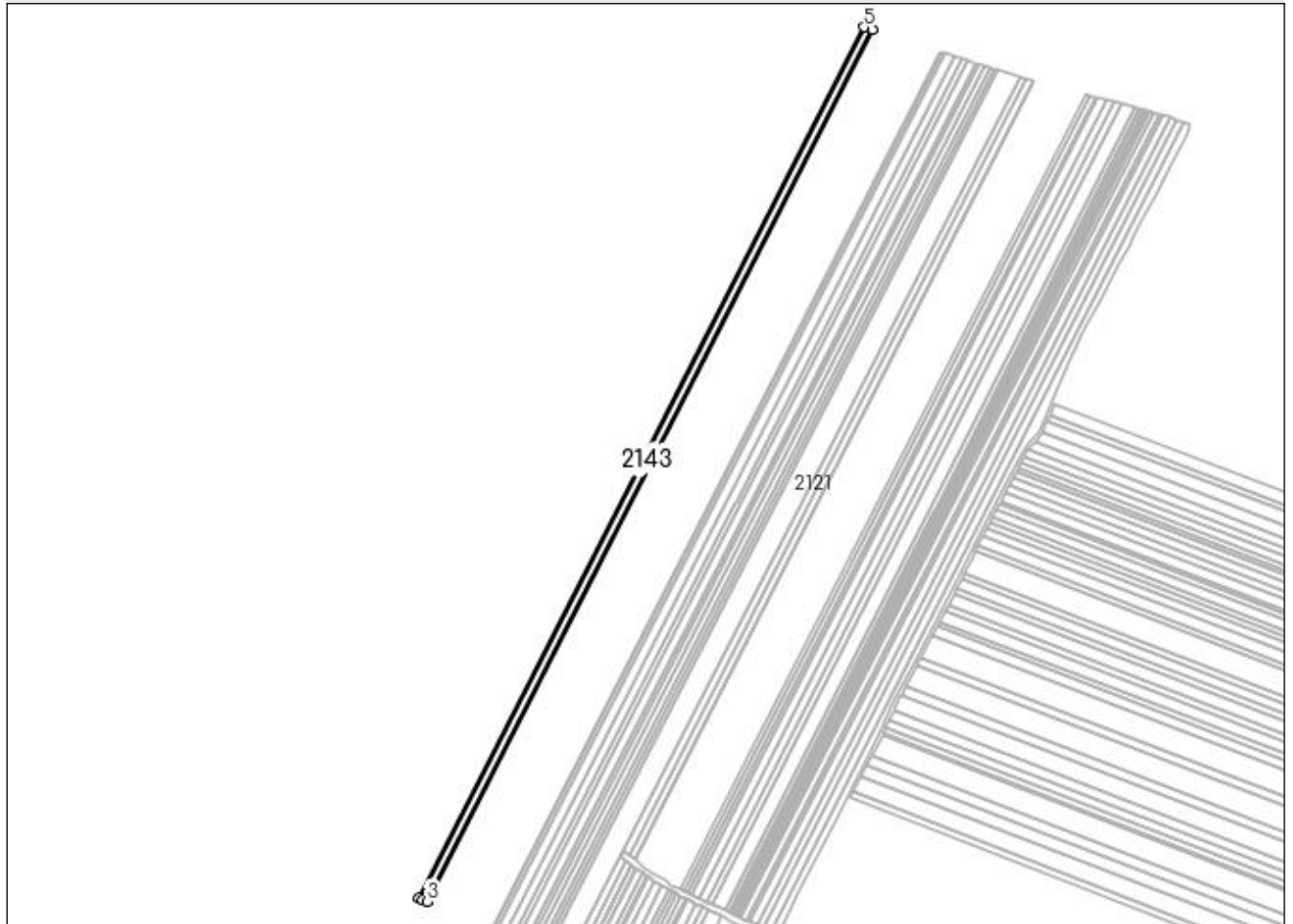
## Anexa Nr. 1 La Partea I

## Teren

Nr cadastral	Suprafața (mp)*	Observații / Referințe
	11.563	

\* Suprafața este determinată în planul de proiecție Stereo 70.

## DETALII LINIARE IMOBIL



## Date referitoare la teren

Crt	Categorie folosință	Intra vilan	Suprafața (mp)	Tarla	Parcelă	Nr. topo	Observații / Referințe
1	arabil	NU	11.563	2/1	13	-	

## Lungime Segmente

1) Valorile lungimilor segmentelor sunt obținute din proiecție în plan.

Punct început	X / Y	Punct sfârșit	X / Y	Lungime segment (** (m)
1	433.368,648 302.622,065	2	433.373,228 302.620,398	4.874
2	433.373,228 302.620,398	3	433.378,326 302.618,099	5.592
3	433.378,326 302.618,099	4	433.883,947 303.606,2	1109.953
4	433.883,947 303.606,2	5	433.873,917 303.609,478	10.552
5	433.873,917 303.609,478	1	433.368,648 302.622,065	1109.18

**\*\* Lungimile segmentelor sunt determinate în planul de proiecție Stereo 70 și sunt rotunjite la 1 milimetru.**

**\*\*\* Distanța dintre puncte este formată din segmente cumulate ce sunt mai mici decât valoarea 1 milimetru.**



**DATE DESPRE IMOBILUL NR. 2144**

Oficiul de Cadastru și Publicitate Imobiliară DOLJ  
 Biroul de Cadastru și Publicitate Imobiliară Craiova

**A. Partea I. Descrierea imobilului**

TEREN Extravilan

Adresa: Jud. Dolj, T2/1 P138

Nr. Crt	Nr cadastral Nr. topografic	Suprafața* (mp)	Observații / Referințe
A1		16.800	Sector cadastral:12 Teren neimpregmuit;

**B. Partea II. Proprietari și acte**

Inscrieri privitoare la dreptul de proprietate și alte drepturi reale	Referințe
/	
Act Administrativ nr. TDP 1129-1364, din 07/05/1997 emis de CJSAPT DOLJ;	
B1	A1
Intabulare, drept de PROPRIETATE, dobândit prin Reconstituire, cota actuala 1/1, cota initiala 1/1 1) <b>MARICA MARIN</b> , Lipsa CNP	

**C. Partea III. SARCINI .**

Inscrieri privind dezmembramintele dreptului de proprietate, drepturi reale de garanție și sarcini	Referințe
NU SUNT	

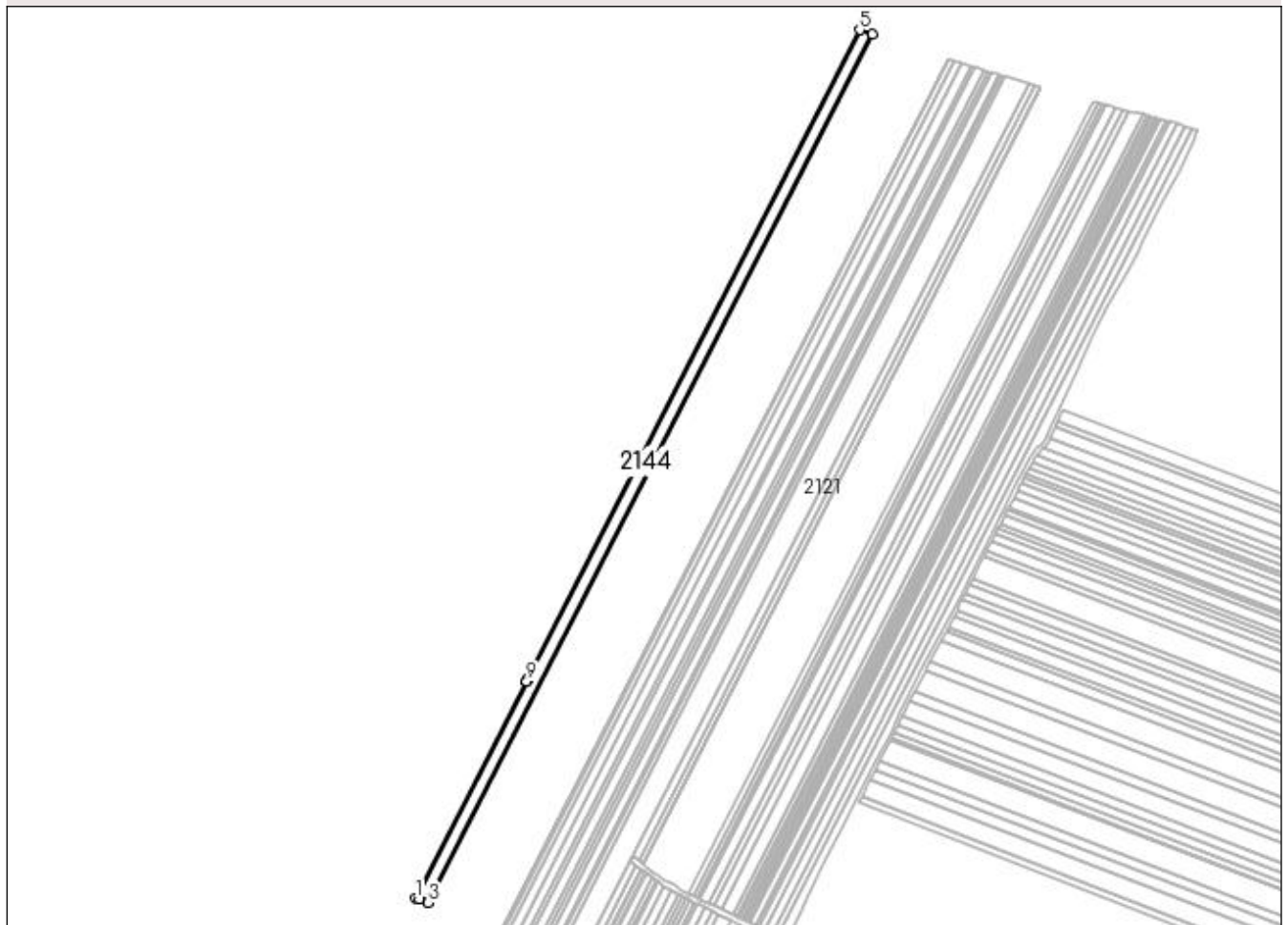
## Anexa Nr. 1 La Partea I

## Teren

Nr cadastral	Suprafața (mp)*	Observații / Referințe
	16.800	

\* Suprafața este determinată în planul de proiecție Stereo 70.

## DETALII LINIARE IMOBIL



## Date referitoare la teren

Crt	Categorie folosință	Intra vilan	Suprafața (mp)	Tarla	Parcelă	Nr. topo	Observații / Referințe
1	arabil	NU	16.800	2/1	138	-	

## Lungime Segmente

1) Valorile lungimilor segmentelor sunt obținute din proiecție în plan.

Punct început	X / Y	Punct sfârșit	X / Y	Lungime segment (** (m)
1	433.353,991 302.626,675	2	433.358,15 302.625,887	4.233
2	433.358,15 302.625,887	3	433.368,648 302.622,065	11.172
3	433.368,648 302.622,065	4	433.873,917 303.609,478	1109.18
4	433.873,917 303.609,478	5	433.859,339 303.614,243	15.337
5	433.859,339 303.614,243	6	433.481,239 302.875,347	830.016

Punct început	X / Y	Punct sfârșit	X / Y	Lungime segment (** (m)
6	433.481,239 302.875,347	7	433.481,194 302.875,37	0.051
7	433.481,194 302.875,37	8	433.480,283 302.873,59	2.0
8	433.480,283 302.873,59	9	433.480,328 302.873,567	0.051
9	433.480,328 302.873,567	1	433.353,991 302.626,675	277.339

\*\* Lungimile segmentelor sunt determinate în planul de proiecție Stereo 70 și sunt rotunjite la 1 milimetru.

\*\*\* Distanța dintre puncte este formată din segmente cumulate ce sunt mai mici decât valoarea 1 milimetru.





**DATE DESPRE IMOBILUL NR. 2145**

Oficiul de Cadastru și Publicitate Imobiliară DOLJ  
Biroul de Cadastru și Publicitate Imobiliară Craiova

**A. Partea I. Descrierea imobilului**

TEREN Extravilan

Adresa: Jud. Dolj, Tarla 2/1 Parcela 142

Nr. Crt	Nr cadastral Nr. topografic	Suprafața* (mp)	Observații / Referințe
A1	33420	10.000	Sector cadastral:12 Teren neimprejmit;

**B. Partea II. Proprietari și acte**

Inscrieri privitoare la dreptul de proprietate și alte drepturi reale		Referințe
<b>182908 / 29/07/2021</b>		
Act Notarial nr. CM NR 94, din 04/02/2014 emis de NP CLAUDIU VIRGIL FAURAR (act administrativ nr certificat de casatorie nr 6114 din 30.05.1998, emis de CONSILIUL LOCAL TESLUI; act administrativ nr TDP NR 384-2180 din 03.01.1994, emis de CJSDPAT DOLJ; act notarial nr CM NR 77 din 19.05.1998, emis de NP DOINA FAURAR);		
B1	Intabulare, drept de PROPRIETATE, dobandit prin Succesiune, cota actuala 1/2, cota initiala 1/2 1) <b>TONEA IONUT MIHAI</b> <i>OBSERVATII: def Tonea Ioana (Maria), Marcu Maria</i>	A1
B2	Intabulare, drept de PROPRIETATE, dobandit prin Succesiune, cota actuala 1/4, cota initiala 1/4 1) <b>TONEA GABRIEL</b>	A1
B3	Intabulare, drept de PROPRIETATE, dobandit prin Succesiune, cota actuala 1/4, cota initiala 1/4 1) <b>TONEA NUSICA CATALINA</b>	A1

**C. Partea III. SARCINI .**

Inscrieri privind dezmembramintele dreptului de proprietate, drepturi reale de garanție și sarcini	Referințe
NU SUNT	

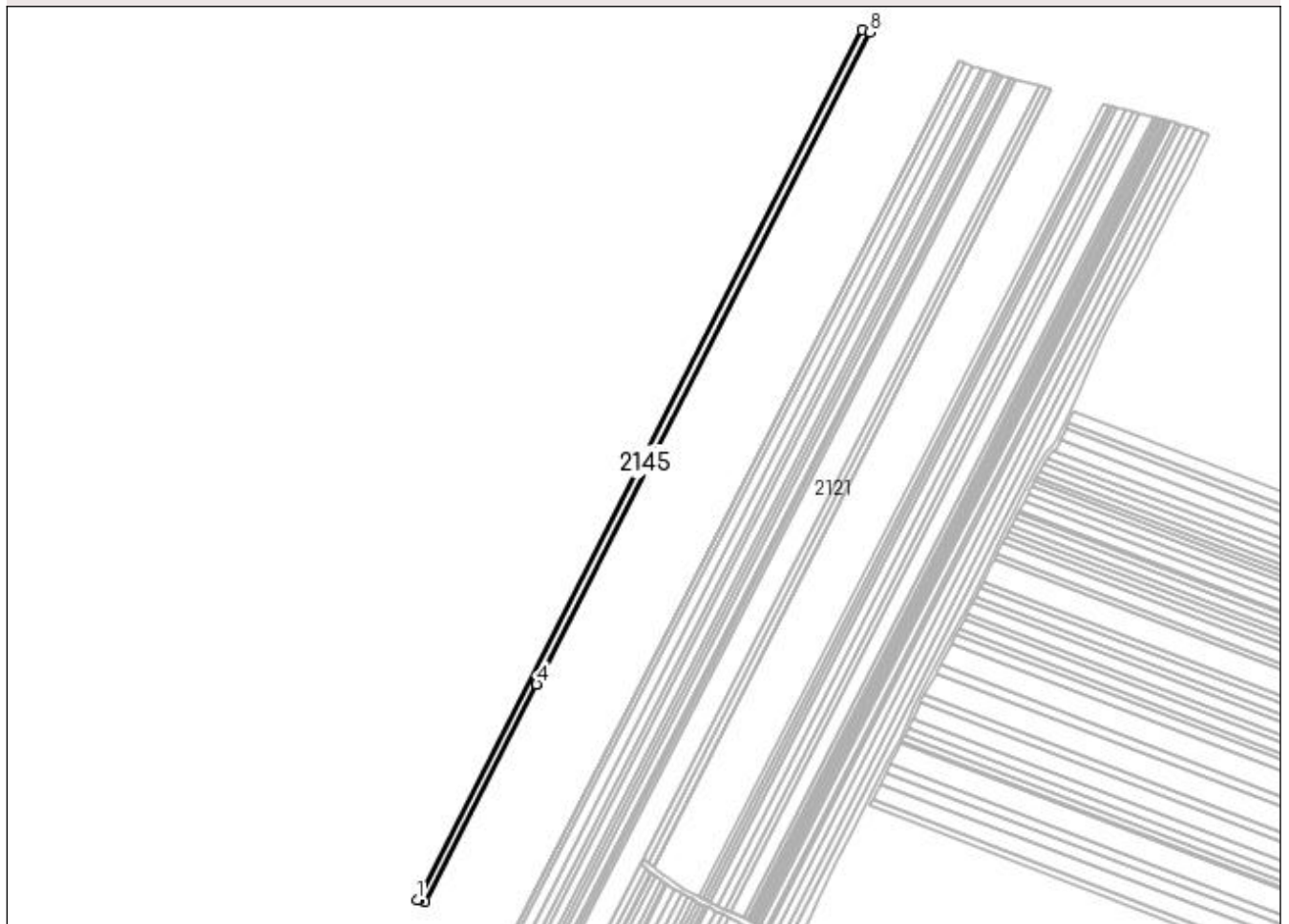
## Anexa Nr. 1 La Partea I

## Teren

Nr cadastral	Suprafața (mp)*	Observații / Referințe
33420	10.000	

\* Suprafața este determinată în planul de proiecție Stereo 70.

## DETALII LINIARE IMOBIL



## Date referitoare la teren

Crt	Categorie folosință	Intra vilan	Suprafața (mp)	Tarla	Parcelă	Nr. topo	Observații / Referințe
1	arabil	NU	10.000	2/1	142	-	

## Lungime Segmente

1) Valorile lungimilor segmentelor sunt obținute din proiecție în plan.

Punct început	X / Y	Punct sfârșit	X / Y	Lungime segment (** (m)
1	433.344,71 302.628,316	2	433.347,029 302.627,994	2.341
2	433.347,029 302.627,994	3	433.353,991 302.626,675	7.086
3	433.353,991 302.626,675	4	433.480,328 302.873,567	277.339
4	433.480,328 302.873,567	5	433.480,283 302.873,59	0.051
5	433.480,283 302.873,59	6	433.481,194 302.875,37	2.0

Punct început	X / Y	Punct sfârșit	X / Y	Lungime segment (** (m)
6	433.481,194 302.875,37	7	433.481,239 302.875,347	0.051
7	433.481,239 302.875,347	8	433.859,339 303.614,243	830.016
8	433.859,339 303.614,243	9	433.850,669 303.617,077	9.121
9	433.850,669 303.617,077	1	433.344,71 302.628,316	1110.695

\*\* Lungimile segmentelor sunt determinate în planul de proiecție Stereo 70 și sunt rotunjite la 1 milimetru.

\*\*\* Distanța dintre puncte este formată din segmente cumulate ce sunt mai mici decât valoarea 1 milimetru.



**DATE DESPRE IMOBILUL NR. 2146**

Oficiul de Cadastru și Publicitate Imobiliară DOLJ  
Biroul de Cadastru și Publicitate Imobiliară Craiova

**A. Partea I. Descrierea imobilului**

TEREN Extravilan

Nr. CF vechi:127

Nr. cadastral vechi:148

Adresa: Jud. Dolj, T 2/1, P 140

Nr. Crt	Nr cadastral Nr. topografic	Suprafața* (mp)	Observații / Referințe
A1	31626	5.600	Sector cadastral:12 Teren neimprejmuit;

**B. Partea II. Proprietari și acte**

Inscrieri privitoare la dreptul de proprietate și alte drepturi reale		Referințe
<b>178977 / 26/09/2018</b>		
Act Notarial nr. Contract de Vanzare aut. 2711, din 25/09/2018 emis de Balaci Eugen (act notarial nr Incheiere de rectificare nr. 65 din 27.09.2018, emis de NP Balaci Eugen);		
B1	Intabulare, drept de PROPRIETATE, dobandit prin Conventie, cota actuala 1/1, cota initiala 1/1 1) ZMARANDACHE RETA MARGARETA 2) ZMARANDACHE DANIEL FLORIN	A1
B2	Se notează faptul că, imobilul face parte din patrimoniul de afecțiune al lui : ZMARANDACHE DANIEL -FLORIN PERSOANA FIZICA AUTORIZATA	A1
Act Notarial nr. Contract de ipoteca imobiliara aut. nr. 2713, din 25/09/2018 emis de Balaci Eugen;		
B3	se noteaza interdictiile de instrainare, grevare, construire, demolare si inchiriere 1) PROCREDIT BANK SA, CIF:14622194	A1
B4	se noteaza interdictia de extindere 1) PROCREDIT BANK SA, CIF:14622194	A1

**C. Partea III. SARCINI**

Inscrieri privind dezmembramintele dreptului de proprietate, drepturi reale de garanție și sarcini		Referințe
<b>178977 / 26/09/2018</b>		
Act Notarial nr. Contract de ipoteca imobiliara aut. nr. 2713, din 25/09/2018 emis de Balaci Eugen;		
C1	Intabulare, drept de IPOTECA, Valoare:714000 LEI+ celelalte obligatii de plata aferente creditului 1) PROCREDIT BANK SA, CIF:14622194	A1

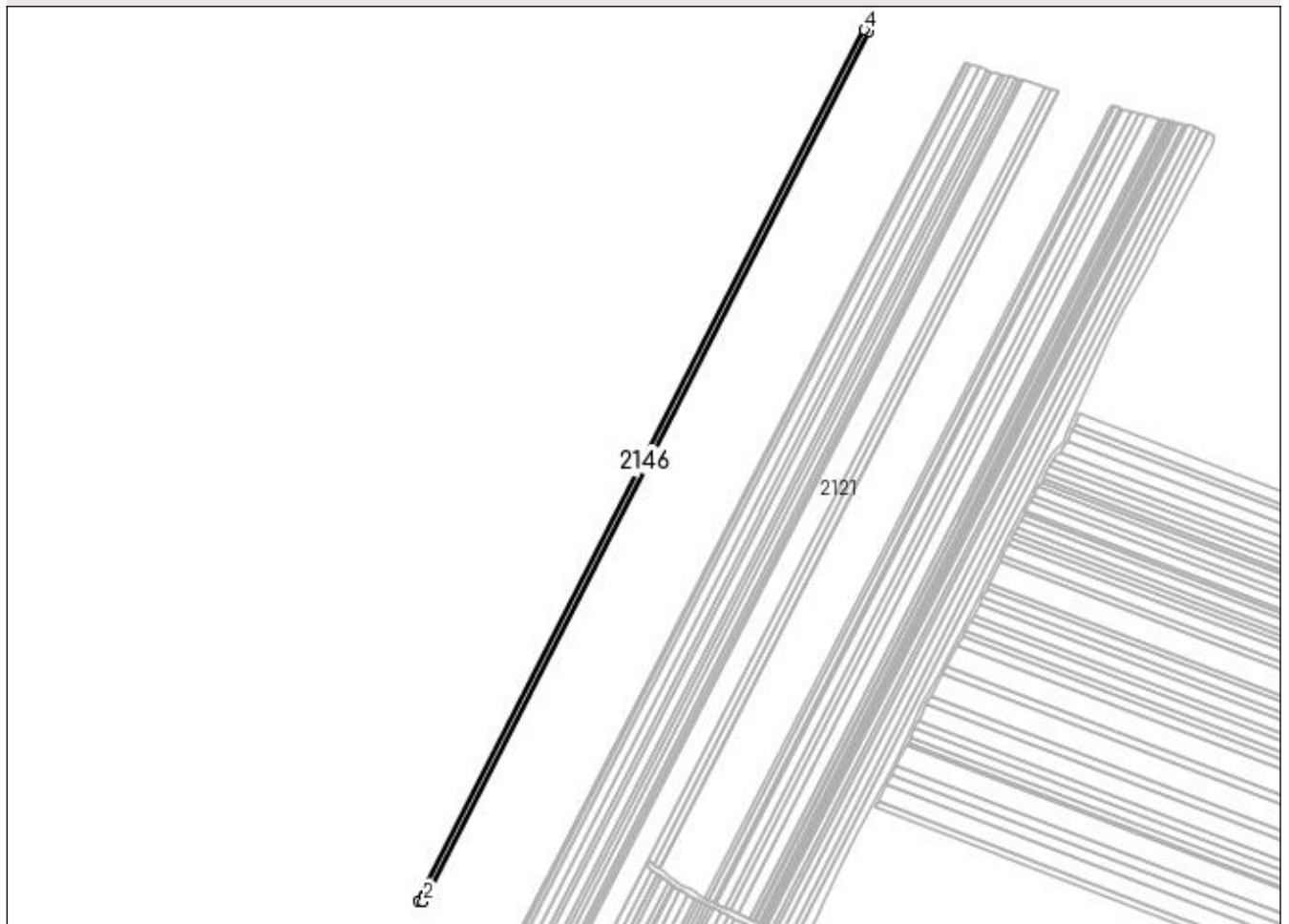
## Anexa Nr. 1 La Partea I

## Teren

Nr cadastral	Suprafața (mp)*	Observații / Referințe
31626	5.600	

\* Suprafața este determinată în planul de proiecție Stereo 70.

## DETALII LINIARE IMOBIL



## Date referitoare la teren

Crt	Categorie folosință	Intra vilan	Suprafața (mp)	Tarla	Parcelă	Nr. topo	Observații / Referințe
1	arabil	NU	5.600	2/1	140	-	

## Lungime Segmente

1) Valorile lungimilor segmentelor sunt obținute din proiecție în plan.

Punct început	X / Y	Punct sfârșit	X / Y	Lungime segment (** (m)
1	433.339,425 302.629,051	2	433.344,71 302.628,316	5.336
2	433.344,71 302.628,316	3	433.850,669 303.617,077	1110.695
3	433.850,669 303.617,077	4	433.845,819 303.618,662	5.102
4	433.845,819 303.618,662	1	433.339,425 302.629,051	1111.65

**\*\* Lungimile segmentelor sunt determinate în planul de proiecție Stereo 70 și sunt rotunjite la 1 milimetru.**

**\*\*\* Distanța dintre puncte este formată din segmente cumulate ce sunt mai mici decât valoarea 1 milimetru.**





**DATE DESPRE IMOBILUL NR. 2147**

Oficiul de Cadastru și Publicitate Imobiliară DOLJ  
Biroul de Cadastru și Publicitate Imobiliară Craiova

**A. Partea I. Descrierea imobilului**

TEREN Extravilan

Adresa: Jud. Dolj, TARLAUA 2/1, PARCELA 141

Nr. Crt	Nr cadastral Nr. topografic	Suprafața* (mp)	Observații / Referințe
A1	31161	11.200	Sector cadastral:12 Teren neimprejmuit;

**B. Partea II. Proprietari și acte**

Inscrieri privitoare la dreptul de proprietate și alte drepturi reale		Referințe
<b>115052 / 22/11/2013</b>		
Act Notarial nr. CVC aut nr 1414, din 22/11/2013 emis de NP Nicu Florin Marcel;		
B1	Intabulare, drept de PROPRIETATE, dobandit prin Conventie, cota actuala 1/1, cota initiala 1/1 1) STAMIN DORU NICUSOR 2) STAMIN ELENA	A1
<b>208399 / 26/09/2019</b>		
Act Notarial nr. Contract de ipotecă aut. 1333, din 25/09/2019 emis de NP Vladoianu Teodora;		
B2	se noteaza interdictiile de instrainare, grevare, inchiriere, construire, demolare, extindere 1) PROCREDIT BANK S.A., CIF:14622194	A1
<b>210622 / 14/10/2020</b>		
Act Notarial nr. Contract de ipoteca aut nr. 369, din 13/10/2020 emis de Notar Public Vladoianu Teodora;		
B3	Se noteaza interdictia de grevare, instrainare , inchiriere, construire si demolare 1) PROCREDIT BANK S.A., CIF:14622194	A1
B4	Se noteaza interdictia de extindere 1) PROCREDIT BANK S.A., CIF:14622194	A1

**C. Partea III. SARCINI**

Inscrieri privind dezmembramintele dreptului de proprietate, drepturi reale de garanție și sarcini		Referințe
<b>208399 / 26/09/2019</b>		
Act Notarial nr. Contract de ipotecă aut. 1333, din 25/09/2019 emis de NP Vladoianu Teodora;		
C1	Intabulare, drept de IPOTECA, Valoare:180000 LEI si celelalte obligatii de plata aferente creditului 1) PROCREDIT BANK S.A., CIF:14622194	A1
<b>210622 / 14/10/2020</b>		
Act Notarial nr. Contract de ipoteca aut nr. 369, din 13/10/2020 emis de Notar Public Vladoianu Teodora;		
C2	Intabulare, drept de IPOTECA, Valoare:125000 LEI+alte obligatii aferente creditului 1) PROCREDIT BANK S.A., CIF:14622194	A1

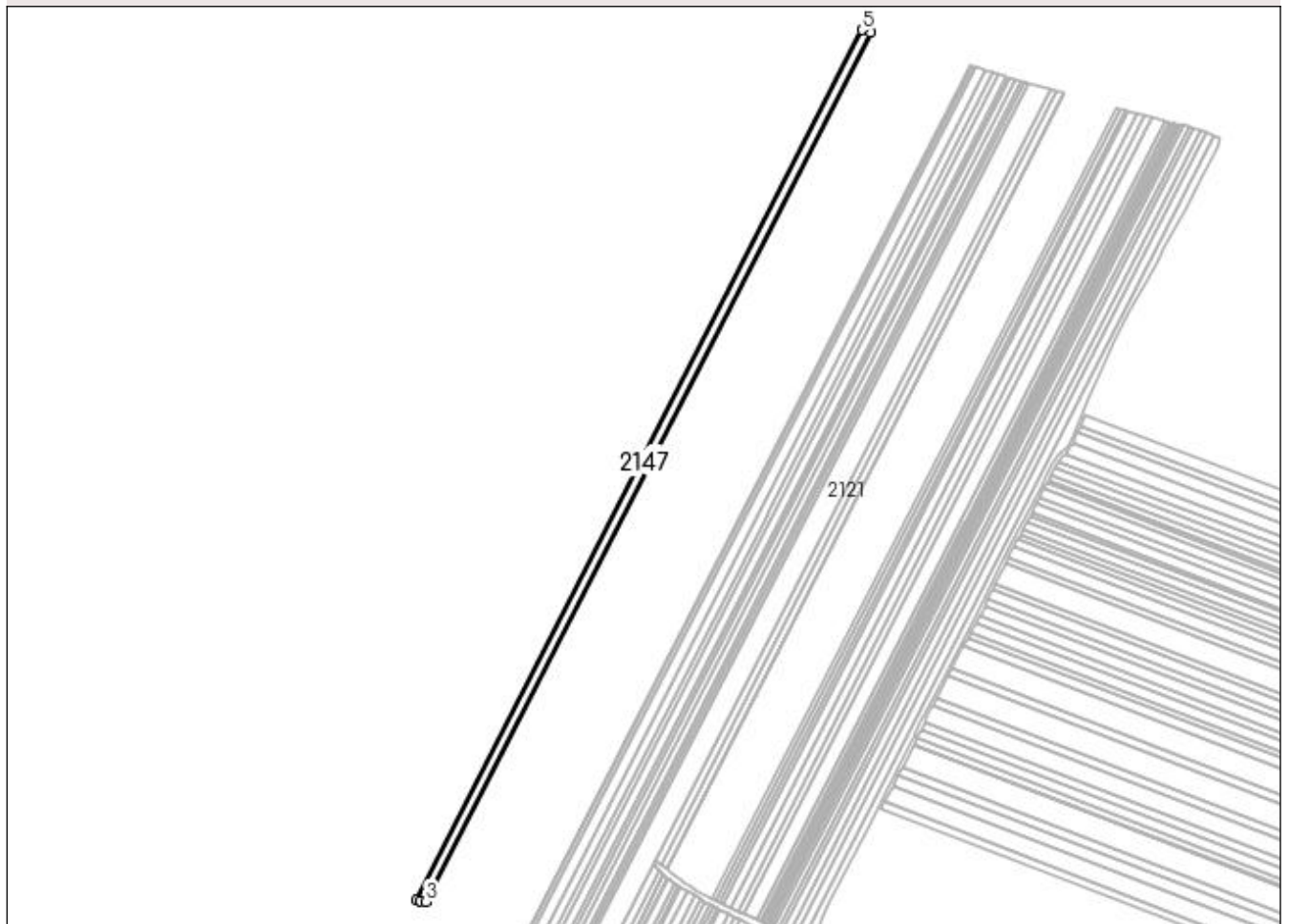
## Anexa Nr. 1 La Partea I

## Teren

Nr cadastral	Suprafața (mp)*	Observații / Referințe
31161	11.200	

\* Suprafața este determinată în planul de proiecție Stereo 70.

## DETALII LINIARE IMOBIL



## Date referitoare la teren

Crt	Categorie folosință	Intra vilan	Suprafața (mp)	Tarla	Parcelă	Nr. topo	Observații / Referințe
1	arabil	NU	11.200	2/1	141	-	

## Lungime Segmente

1) Valorile lungimilor segmentelor sunt obținute din proiecție în plan.

Punct început	X / Y	Punct sfârșit	X / Y	Lungime segment (** (m)
1	433.328,922 302.630,625	2	433.333,385 302.629,89	4.523
2	433.333,385 302.629,89	3	433.339,425 302.629,051	6.098
3	433.339,425 302.629,051	4	433.845,819 303.618,662	1111.65
4	433.845,819 303.618,662	5	433.836,131 303.621,829	10.193
5	433.836,131 303.621,829	1	433.328,922 302.630,625	1113.439

**\*\* Lungimile segmentelor sunt determinate în planul de proiecție Stereo 70 și sunt rotunjite la 1 milimetru.**

**\*\*\* Distanța dintre puncte este formată din segmente cumulate ce sunt mai mici decât valoarea 1 milimetru.**



**DATE DESPRE IMOBILUL NR. 2148**

Oficiul de Cadastru și Publicitate Imobiliară DOLJ  
Biroul de Cadastru și Publicitate Imobiliară Craiova

**A. Partea I. Descrierea imobilului**

TEREN Extravilan

Adresa: Jud. Dolj, T2/1 P340

Nr. Crt	Nr cadastral Nr. topografic	Suprafața* (mp)	Observații / Referințe
A1		10.000	Sector cadastral:12 Teren neimprejmuț; În TDP a fost înscris în mod eronat T1, corect fiind T2/1

**B. Partea II. Proprietari și acte**

Inscrieri privitoare la dreptul de proprietate și alte drepturi reale		Referințe
/		
Act Administrativ nr. TDP 1502, din 14/10/2003 emis de CJSAPT DOLJ;		
B1	Intabulare, drept de PROPRIETATE, dobândit prin Reconstituire, cota actuala 1/1, cota initiala 1/1 1) TRUICĂ PETRE, Lipsa CNP	A1

**C. Partea III. SARCINI .**

Inscrieri privind dezmembramintele dreptului de proprietate, drepturi reale de garanție și sarcini	Referințe
NU SUNT	

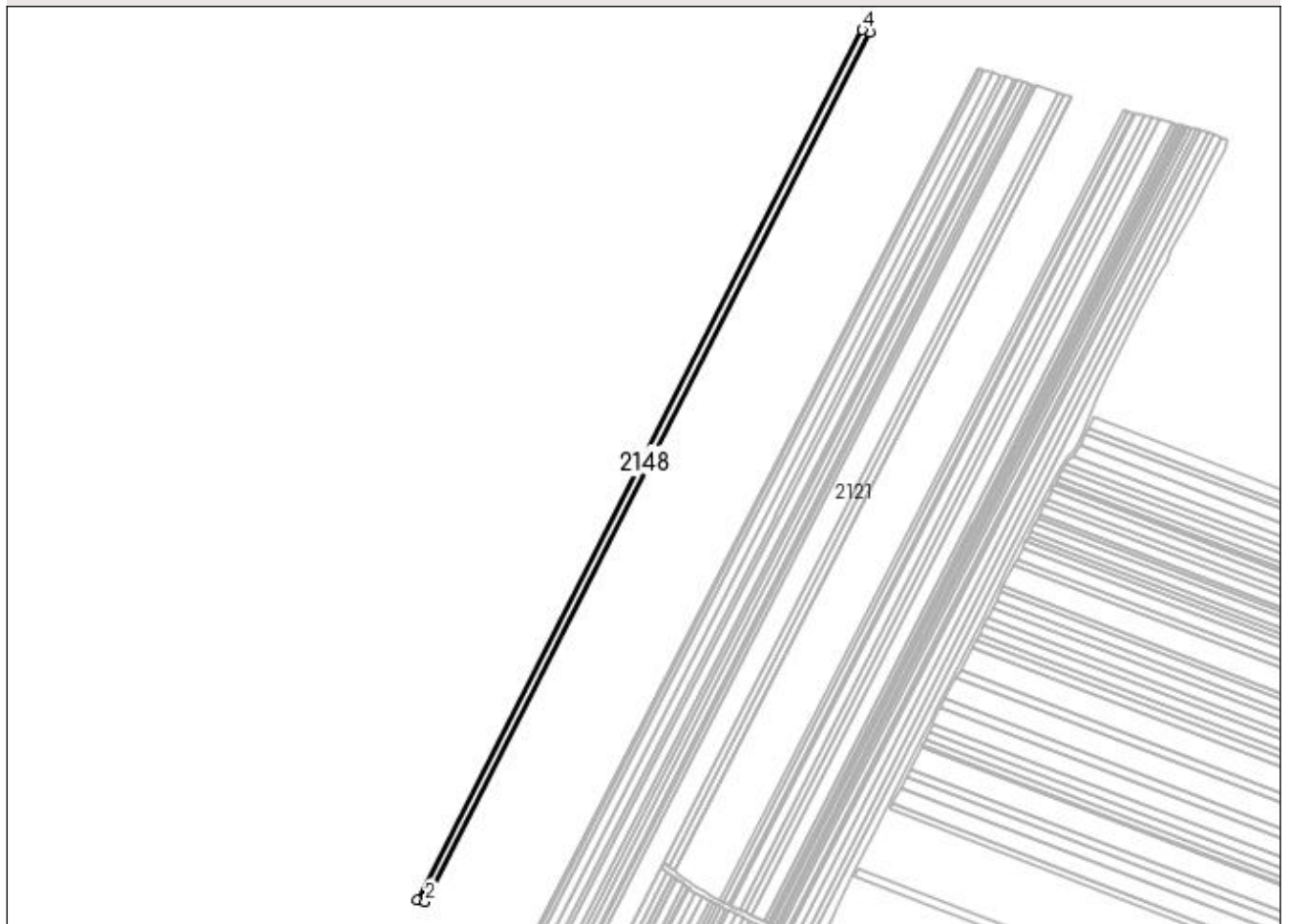
## Anexa Nr. 1 La Partea I

## Teren

Nr cadastral	Suprafața (mp)*	Observații / Referințe
	10.000	În TDP a fost înscris în mod eronat T1, corect fiind T2/1

\* Suprafața este determinată în planul de proiecție Stereo 70.

## DETALII LINIARE IMOBIL



## Date referitoare la teren

Crt	Categorie folosință	Intra vilan	Suprafața (mp)	Tarla	Parcelă	Nr. topo	Observații / Referințe
1	arabil	NU	10.000	2/1	340	-	

## Lungime Segmente

1) Valorile lungimilor segmentelor sunt obținute din proiecție în plan.

Punct început	X / Y	Punct sfârșit	X / Y	Lungime segment (** (m)
1	433.319,624 302.632,156	2	433.328,922 302.630,625	9.423
2	433.328,922 302.630,625	3	433.836,131 303.621,829	1113.439
3	433.836,131 303.621,829	4	433.827,493 303.624,652	9.088
4	433.827,493 303.624,652	1	433.319,624 302.632,156	1114.89

**\*\* Lungimile segmentelor sunt determinate în planul de proiecție Stereo 70 și sunt rotunjite la 1 milimetru.**

**\*\*\* Distanța dintre puncte este formată din segmente cumulate ce sunt mai mici decât valoarea 1 milimetru.**





**DATE DESPRE IMOBILUL NR. 2149**

Oficiul de Cadastru și Publicitate Imobiliară DOLJ  
Biroul de Cadastru și Publicitate Imobiliară Craiova

**A. Partea I. Descrierea imobilului**

TEREN Extravilan

Adresa: Jud. Dolj, TARLAUA 2/1, PARCELA 143

Nr. Crt	Nr cadastral Nr. topografic	Suprafața* (mp)	Observații / Referințe
A1	30187	5.213	Sector cadastral:12 Teren neimprejmut;

**B. Partea II. Proprietari și acte**

Inscrieri privitoare la dreptul de proprietate și alte drepturi reale		Referințe
<b>178728 / 26/09/2018</b>		
Act Notarial nr. aut. nr. 2711, din 25/09/2018 emis de NP Balaci Eugen (Incheiere de rectificare nr. 65/27.09.2018);		
B1	Intabulare, drept de PROPRIETATE, dobandit prin Conventie, cota actuala 1/1, cota initiala 1/1 1) ZMARANDACHE RETA MARGARETA 2) ZMARANDACHE DANIEL FLORIN	A1
B2	Se notează faptul că, imobilul face parte din patrimoniul de afectatiune al lui : ZMARANDACHE DANIEL FLORIN PERSOANA FIZICA AUTORIZATA .	A1
Act Notarial nr. Contract de ipoteca aut. nr. 2713, din 25/09/2018 emis de NP Balaci Eugen;		
B3	Se noteaza interdictiile de instrainare, grevare, construire, demolare, extindere si inchiriere; 1) PROCREDIT BANK SA, CIF:14622194	A1

**C. Partea III. SARCINI**

Inscrieri privind dezmembramintele dreptului de proprietate, drepturi reale de garanție și sarcini		Referințe
<b>178728 / 26/09/2018</b>		
Act Notarial nr. Contract de ipoteca aut. nr. 2713, din 25/09/2018 emis de NP Balaci Eugen;		
C1	Intabulare, drept de IPOTECA, Valoare:714000 LEIsi celelalte obligatii aferente creditului 1) PROCREDIT BANK SA, CIF:9999999999999, Lipsa CUI	A1

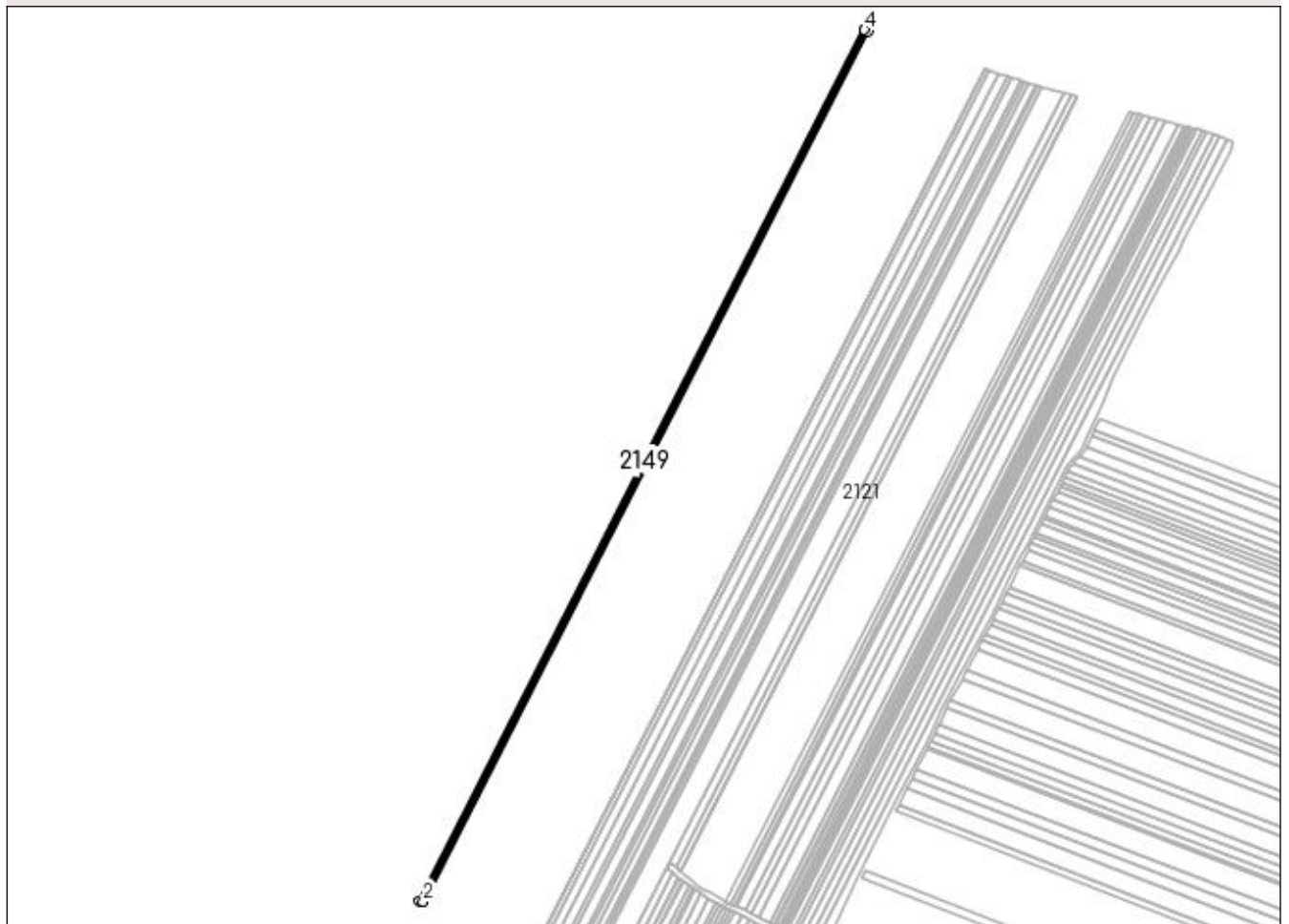
## Anexa Nr. 1 La Partea I

## Teren

Nr cadastral	Suprafața (mp)*	Observații / Referințe
30187	5.213	

\* Suprafața este determinată în planul de proiecție Stereo 70.

## DETALII LINIARE IMOBIL



## Date referitoare la teren

Crt	Categorie folosință	Intra vilan	Suprafața (mp)	Tarla	Parcelă	Nr. topo	Observații / Referințe
1	arabil	NU	5.213	2/1	143	-	

## Lungime Segmente

1) Valorile lungimilor segmentelor sunt obținute din proiecție în plan.

Punct început	X / Y	Punct sfârșit	X / Y	Lungime segment (** (m)
1	433.314,781 302.632,954	2	433.319,624 302.632,156	4.908
2	433.319,624 302.632,156	3	433.827,493 303.624,652	1114.89
3	433.827,493 303.624,652	4	433.822,995 303.626,122	4.732
4	433.822,995 303.626,122	1	433.314,781 302.632,954	1115.645

**\*\* Lungimile segmentelor sunt determinate în planul de proiecție Stereo 70 și sunt rotunjite la 1 milimetru.**

**\*\*\* Distanța dintre puncte este formată din segmente cumulate ce sunt mai mici decât valoarea 1 milimetru.**



**DATE DESPRE IMOBILUL NR. 2150**

Oficiul de Cadastru și Publicitate Imobiliară DOLJ  
Biroul de Cadastru și Publicitate Imobiliară Craiova

**A. Partea I. Descrierea imobilului**

TEREN Extravilan

Adresa: Jud. Dolj, T2/1, P84

Nr. Crt	Nr cadastral Nr. topografic	Suprafața* (mp)	Observații / Referințe
A1	31769	10.000	Sector cadastral:12 Teren neimprejmuț; În TDP a fost înscris în mod eronat T2, corect fiind T2/1

**B. Partea II. Proprietari și acte**

Inscrieri privitoare la dreptul de proprietate și alte drepturi reale		Referințe
<b>52290 / 13/05/2015</b>		
Act Administrativ nr. TP nr. 1266-2179, din 07/06/1999 emis de COMISIA JUDETEANA DOLJ (act notarial CM nr. 13/04-04-2001 emis de BNP FLORINA PETRESCU; act notarial CM nr. 31/28-09-2010 emis de BNP FLORINA PETRESCU);		
B1	Intabulare, drept de PROPRIETATE, dobandit prin Reconstituire, cota actuala 1/1, cota initiala 1/1 1) <b>PAUNOIU ANTONIETA</b> <i>OBSERVATII: def: Dumitru Eugenia si Ilie Elena</i>	A1
<b>106734 / 07/09/2015</b>		
Act Notarial nr. PROMISIUNE DE VANZARE CUMPARARE AUT NR 1019, din 28/09/2010 emis de NP Sorop Alexandru Oliviu (ACT ADITIONAL AUT NR 1830/04-09-2015 emis de NP Sorop Alexandru Oliviu);		
B2	se noteaza promisiunea bilaterala de vanzare cumparare asupra imobilului de sub A1 intre promitenul vanzator de sub B 1 si promitentul cumparator SC Agri Terenuri SA, pentru suma de 5500 lei, suma achitata integral urmand ca perfectarea contractului de vanzare cumparare in forma autentica a se incheia in termen de 10 ani de la data semnarii promisiunii	A1

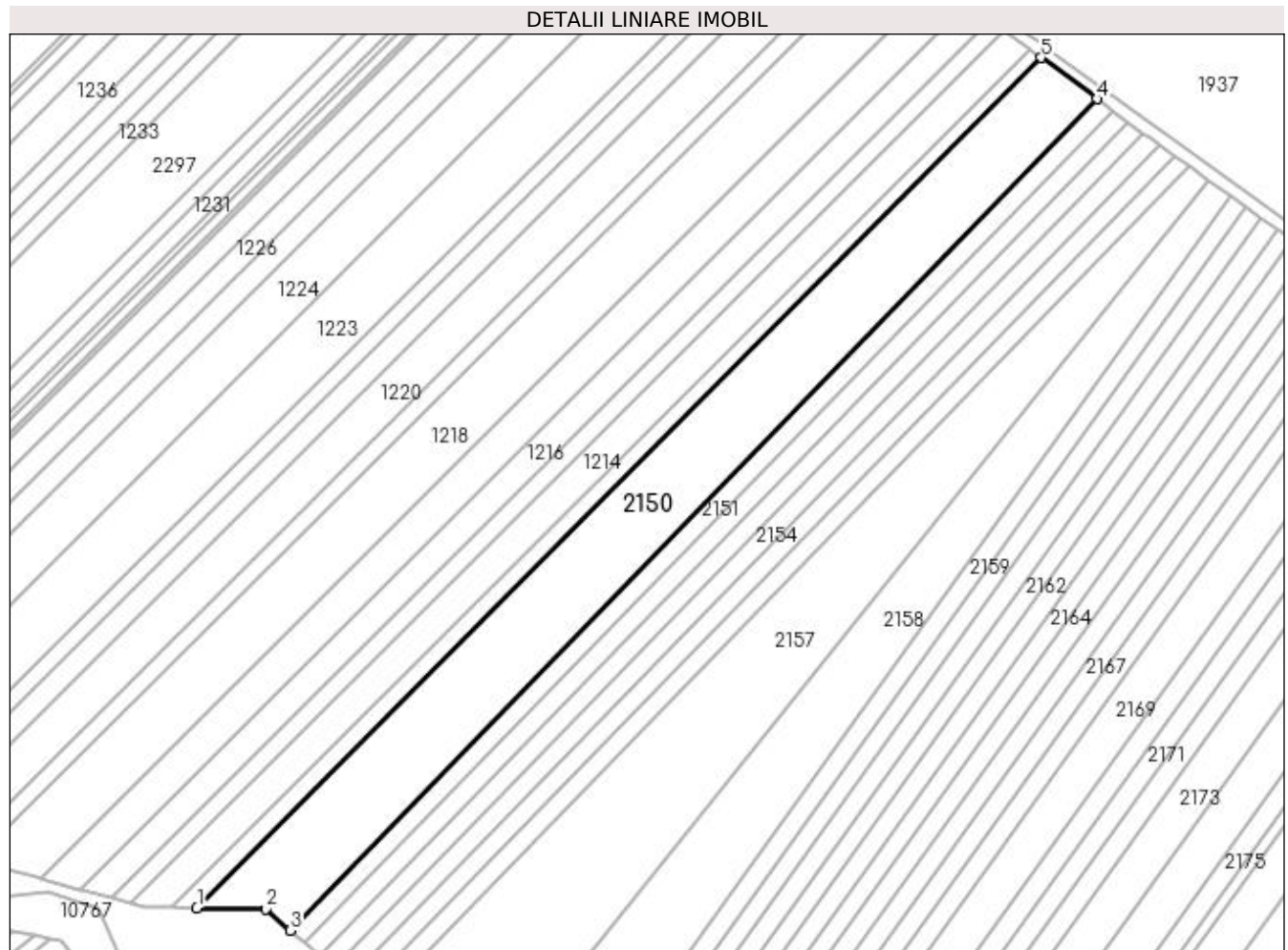
**C. Partea III. SARCINI**

Inscrieri privind dezmembramintele dreptului de proprietate, drepturi reale de garanție și sarcini		Referințe
<b>106734 / 07/09/2015</b>		
Act Notarial nr. PROMISIUNE DE VANZARE CUMPARARE AUT NR 1019, din 28/09/2010 emis de NP Sorop Alexandru Oliviu (ACT ADITIONAL AUT NR 1830/04-09-2015 emis de NP Sorop Alexandru Oliviu);		
C1	Intabulare, drept de IPOTECA LEGALA, Valoare:5500 LEIare ca obiect restituirea sumelor plătite de promitentul achizitor 1) <b>SC AGRI TERENURI SA, CIF:24816228</b>	A1

**Anexa Nr. 1 La Partea I****Teren**

Nr cadastral	Suprafața (mp)*	Observații / Referințe
31769	10.000	În TDP a fost înscris în mod eronat T2, corect fiind T2/1

\* Suprafața este determinată în planul de proiecție Stereo 70.

**Date referitoare la teren**

Crt	Categorie folosință	Intra vilan	Suprafața (mp)	Tarla	Parcelă	Nr. topo	Observații / Referințe
1	arabil	NU	10.000	2/1	84	-	

**Lungime Segmente**

1) Valorile lungimilor segmentelor sunt obținute din proiecție în plan.

Punct început	X / Y	Punct sfârșit	X / Y	Lungime segment (** (m)
1	432.997,249 302.096,857	2	433.020,398 302.096,522	23.151
2	433.020,398 302.096,522	3	433.028,663 302.089,271	10.995
3	433.028,663 302.089,271	4	433.300,014 302.368,817	389.586
4	433.300,014 302.368,817	5	433.281,176 302.382,695	23.398
5	433.281,176 302.382,695	1	432.997,249 302.096,857	402.887

**\*\* Lungimile segmentelor sunt determinate în planul de proiecție Stereo 70 și sunt rotunjite la 1 milimetru.**

**\*\*\* Distanța dintre puncte este formată din segmente cumulate ce sunt mai mici decât valoarea 1 milimetru.**





**DATE DESPRE IMOBILUL NR. 2151**

Oficiul de Cadastru și Publicitate Imobiliară DOLJ  
Biroul de Cadastru și Publicitate Imobiliară Craiova

**A. Partea I. Descrierea imobilului**

TEREN Extravilan

Adresa: Jud. Dolj, T2/1, P90

Nr. Crt	Nr cadastral Nr. topografic	Suprafața* (mp)	Observații / Referințe
A1	32265	2.500	Sector cadastral:12 Teren neimprejmuit;

**B. Partea II. Proprietari și acte**

Inscrieri privitoare la dreptul de proprietate și alte drepturi reale		Referințe
<b>258594 / 18/11/2019</b>		
Act Notarial nr. 3167, din 15/11/2019 emis de POPA DANIELA-MARIA;		
B1	Intabulare, drept de PROPRIETATE, dobândit prin Conventie, cota actuala 1/1, cota initiala 1/1 1) <b>ZMARANDACHE DANIEL FLORIN</b> 2) <b>ZMARANDACHE RETA MARGARETA</b>	A1
B2	Se notează faptul că, imobilul face parte din patrimoniul de afectățiune al lui : ZMARANDACHE DANIEL -FLORIN PERSOANA FIZICA AUTORIZATA	A1
Act Notarial nr. CONTRACT DE IPOTECA AUT NR 3169, din 15/11/2019 emis de Balaci Eugen;		
B3	se noteaza interdictiile de grevare, instrainare, construire, demolare si inchiriere 1) <b>PROCREDIT BANK SA, CIF:14622194</b>	A1

**C. Partea III. SARCINI**

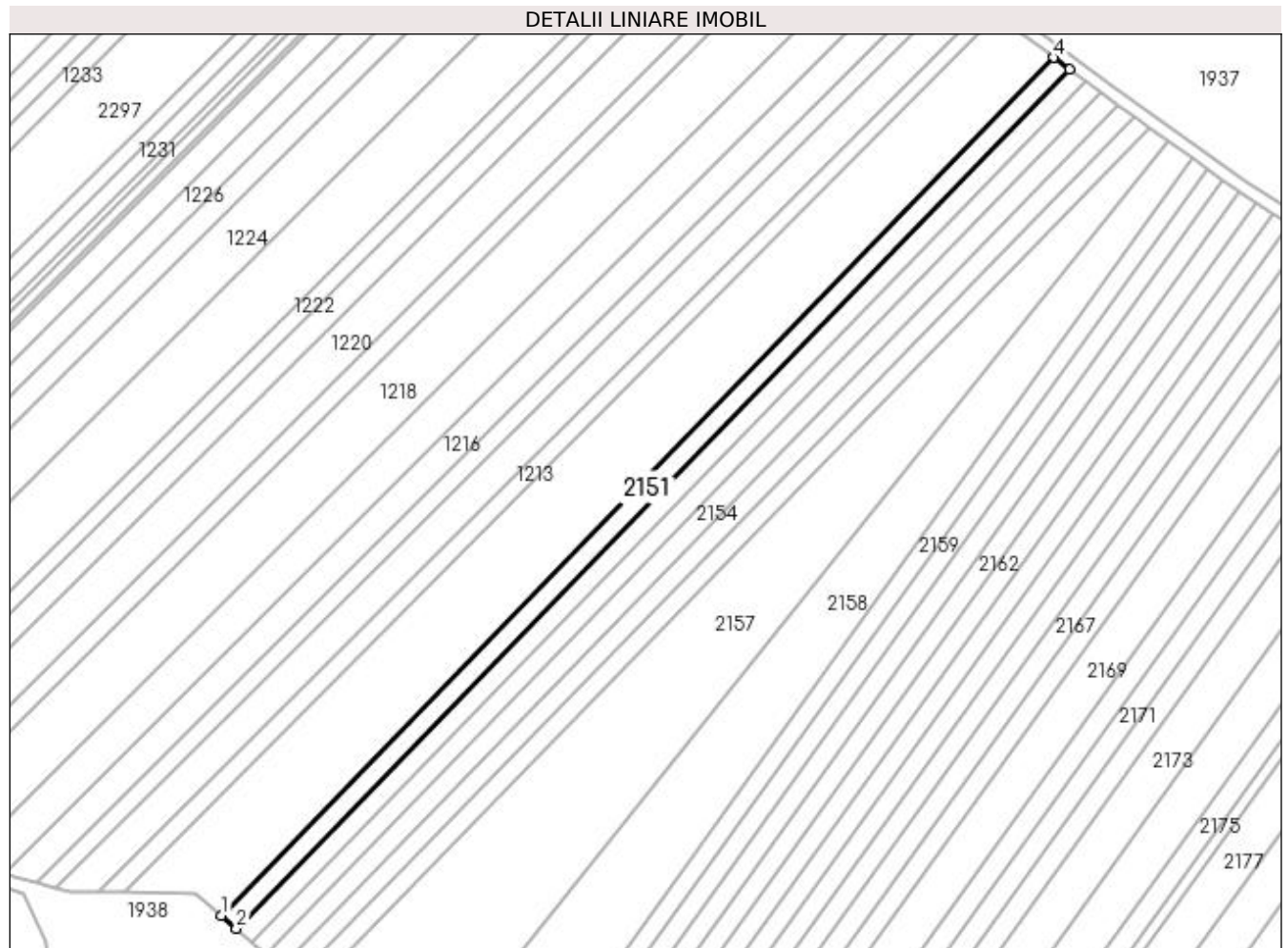
Inscrieri privind dezmembramintele dreptului de proprietate, drepturi reale de garanție și sarcini		Referințe
<b>258594 / 18/11/2019</b>		
Act Notarial nr. CONTRACT DE IPOTECA AUT NR 3169, din 15/11/2019 emis de Balaci Eugen;		
C1	Intabulare, drept de IPOTECA, Valoare:99000 EUR+ celelalte obligatii de plata aferente creditului 1) <b>PROCREDIT BANK SA, CIF:14622194</b>	A1

## Anexa Nr. 1 La Partea I

## Teren

Nr cadastral	Suprafața (mp)*	Observații / Referințe
32265	2.500	

\* Suprafața este determinată în planul de proiecție Stereo 70.



## Date referitoare la teren

Crt	Categorie folosință	Intra vilan	Suprafața (mp)	Tarla	Parcelă	Nr. topo	Observații / Referințe
1	arabil	NU	2.500	2/1	90	-	

## Lungime Segmente

1) Valorile lungimilor segmentelor sunt obținute din proiecție în plan.

Punct început	X / Y	Punct sfârșit	X / Y	Lungime segment (** (m)
1	433.028,663 302.089,271	2	433.033,489 302.085,037	6.42
2	433.033,489 302.085,037	3	433.305,224 302.364,979	390.138
3	433.305,224 302.364,979	4	433.300,014 302.368,817	6.471
4	433.300,014 302.368,817	1	433.028,663 302.089,271	389.586

**\*\* Lungimile segmentelor sunt determinate în planul de proiecție Stereo 70 și sunt rotunjite la 1 milimetru.**

**\*\*\* Distanța dintre puncte este formată din segmente cumulate ce sunt mai mici decât valoarea 1 milimetru.**



**DATE DESPRE IMOBILUL NR. 2152**

Oficiul de Cadastru și Publicitate Imobiliară DOLJ  
Biroul de Cadastru și Publicitate Imobiliară Craiova

**A. Partea I. Descrierea imobilului**

TEREN Extravilan

Adresa: Jud. Dolj, T2/1 P91

Nr. Crt	Nr cadastral Nr. topografic	Suprafața* (mp)	Observații / Referințe
A1		2.500	Sector cadastral:12 Teren neimprejmuit; În TDP a fost înscris în mod eronat T2, corect fiind T2/1

**B. Partea II. Proprietari și acte**

Inscrieri privitoare la dreptul de proprietate și alte drepturi reale		Referințe
/		
Act Administrativ nr. TDP 586-2198, din 11/04/1994 emis de CJS DAPT DOLJ;		
B1	Intabulare, drept de PROPRIETATE, dobandit prin Reconstituire, cota actuala 1/1, cota initiala 1/1 1) GHEORGHICA ION, Lipsa CNP	A1

**C. Partea III. SARCINI .**

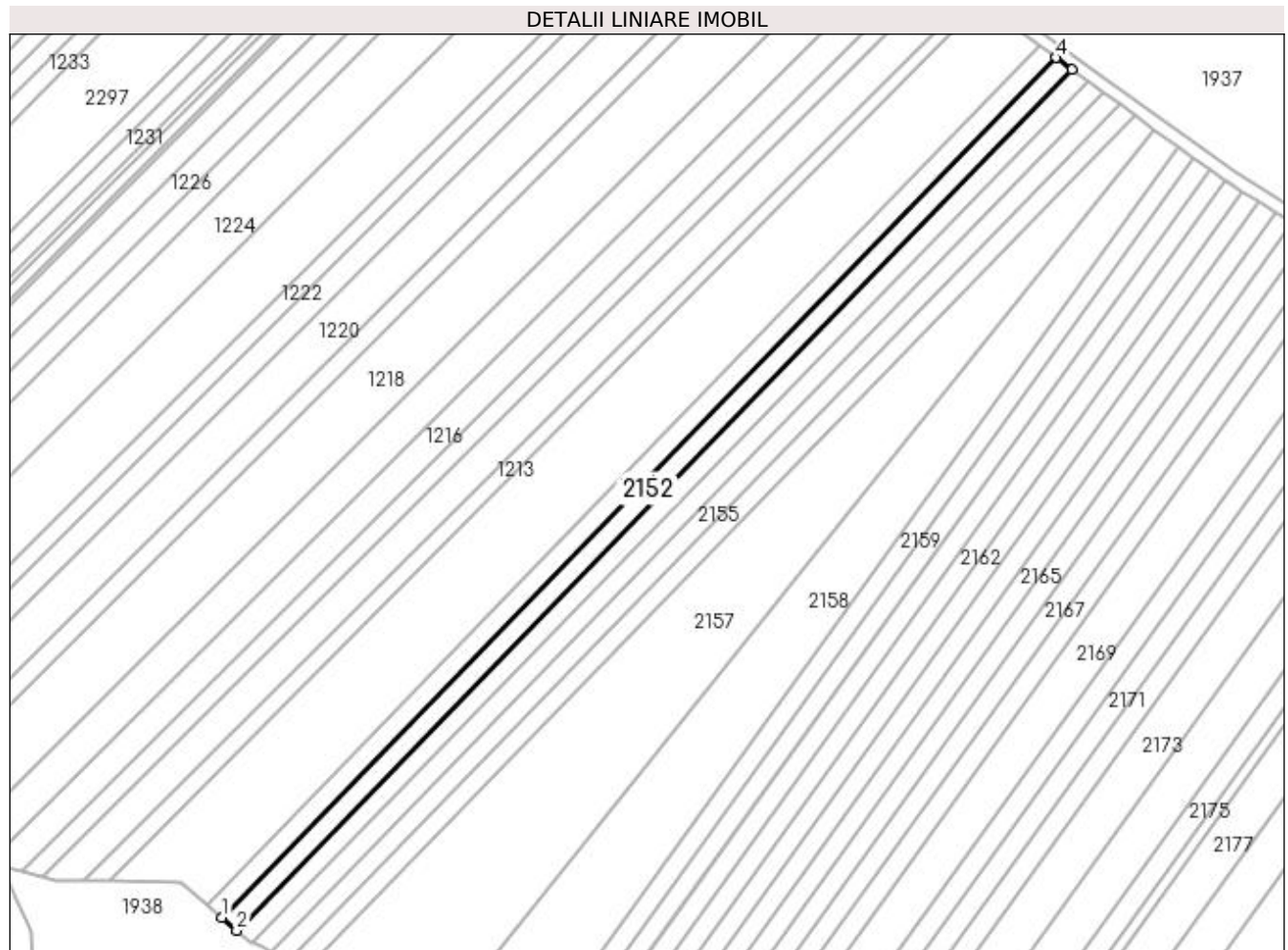
Inscrieri privind dezmembramintele dreptului de proprietate, drepturi reale de garanție și sarcini	Referințe
NU SUNT	

## Anexa Nr. 1 La Partea I

## Teren

Nr cadastral	Suprafața (mp)*	Observații / Referințe
	2.500	În TDP a fost înscris în mod eronat T2, corect fiind T2/1

\* Suprafața este determinată în planul de proiecție Stereo 70.



## Date referitoare la teren

Crt	Categorie folosință	Intra vilan	Suprafața (mp)	Tarla	Parcelă	Nr. topo	Observații / Referințe
1	arabil	NU	2.500	2/1	91	-	

## Lungime Segmente

1) Valorile lungimilor segmentelor sunt obținute din proiecție în plan.

Punct început	X / Y	Punct sfârșit	X / Y	Lungime segment (** (m)
1	433.033,489 302.085,037	2	433.038,309 302.080,808	6.412
2	433.038,309 302.080,808	3	433.310,428 302.361,145	390.689
3	433.310,428 302.361,145	4	433.305,224 302.364,979	6.464
4	433.305,224 302.364,979	1	433.033,489 302.085,037	390.138

**\*\* Lungimile segmentelor sunt determinate în planul de proiecție Stereo 70 și sunt rotunjite la 1 milimetru.**

**\*\*\* Distanța dintre puncte este formată din segmente cumulate ce sunt mai mici decât valoarea 1 milimetru.**





**DATE DESPRE IMOBILUL NR. 2153**

Oficiul de Cadastru și Publicitate Imobiliară DOLJ  
Biroul de Cadastru și Publicitate Imobiliară Craiova

**A. Partea I. Descrierea imobilului**

TEREN Extravilan

Adresa: Jud. Dolj, T2/1 P92

Nr. Crt	Nr cadastral Nr. topografic	Suprafața* (mp)	Observații / Referințe
A1		2.520	Sector cadastral:12 Teren neimprejmuit;

**B. Partea II. Proprietari și acte**

Inscrieri privitoare la dreptul de proprietate și alte drepturi reale	Referințe
/	
Act Administrativ nr. TDP 381-2180, din 03/01/1994 emis de CJS DAPT DOLJ;	
B1	A1
Intabulare, drept de PROPRIETATE, dobandit prin Reconstituire, cota actuala 1/1, cota initiala 1/1	
1) ȚĂRTĂLEANU DUMITRU DEFUNCT:Da	

**C. Partea III. SARCINI .**

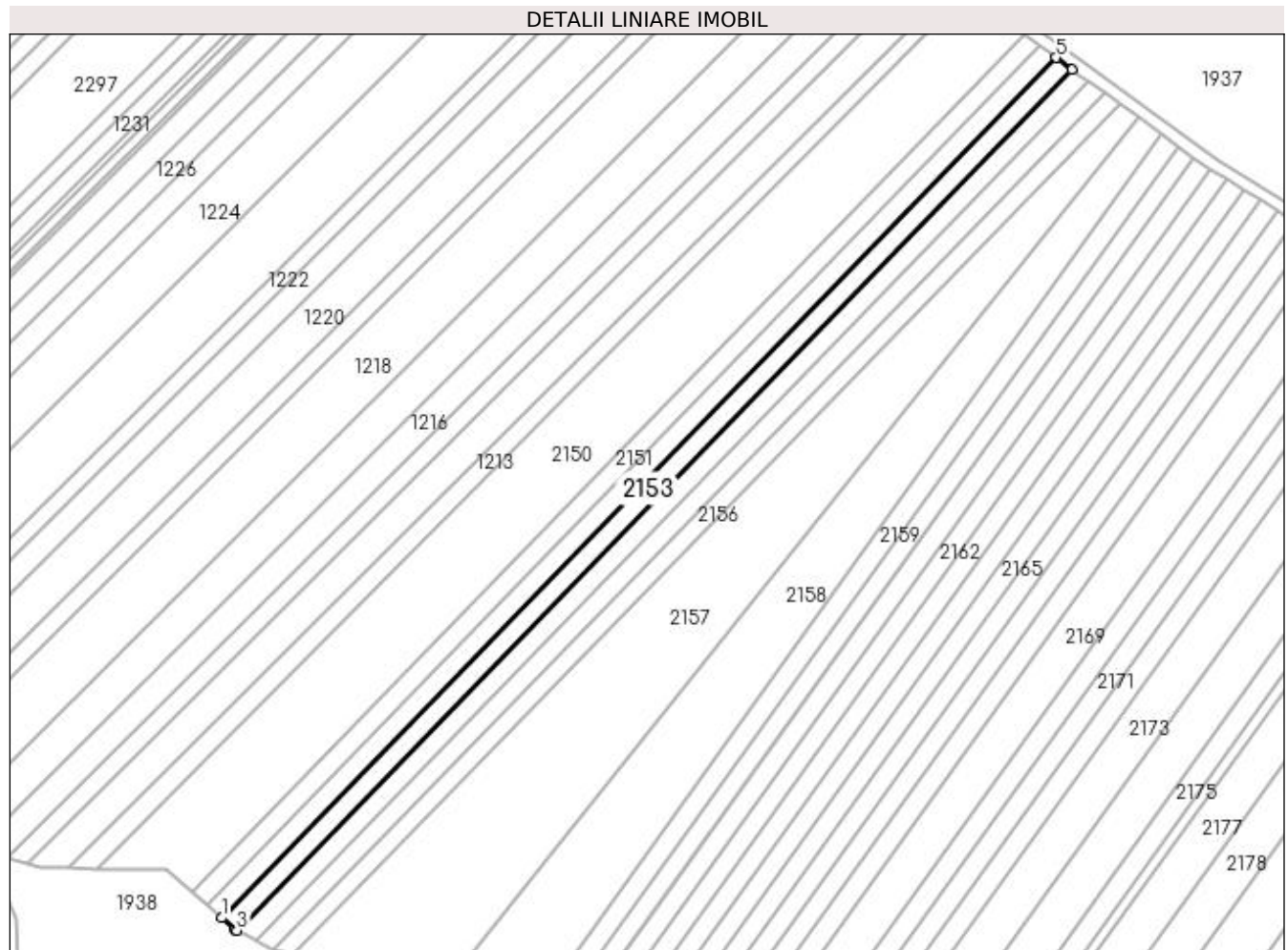
Inscrieri privind dezmembramintele dreptului de proprietate, drepturi reale de garanție și sarcini	Referințe
NU SUNT	

## Anexa Nr. 1 La Partea I

## Teren

Nr cadastral	Suprafața (mp)*	Observații / Referințe
	2.520	

\* Suprafața este determinată în planul de proiecție Stereo 70.



## Date referitoare la teren

Crt	Categorie folosință	Intra vilan	Suprafața (mp)	Tarla	Parcelă	Nr. topo	Observații / Referințe
1	arabil	NU	2.520	2/1	92	-	

## Lungime Segmente

1) Valorile lungimilor segmentelor sunt obținute din proiecție în plan.

Punct început	X / Y	Punct sfârșit	X / Y	Lungime segment (** (m)
1	433.038,309 302.080,808	2	433.042,684 302.076,97	5.82
2	433.042,684 302.076,97	3	433.043,305 302.076,701	0.677
3	433.043,305 302.076,701	4	433.315,665 302.357,287	391.035
4	433.315,665 302.357,287	5	433.310,428 302.361,145	6.505
5	433.310,428 302.361,145	1	433.038,309 302.080,808	390.689

**\*\* Lungimile segmentelor sunt determinate în planul de proiecție Stereo 70 și sunt rotunjite la 1 milimetru.**

**\*\*\* Distanța dintre puncte este formată din segmente cumulate ce sunt mai mici decât valoarea 1 milimetru.**



**DATE DESPRE IMOBILUL NR. 2154**

Oficiul de Cadastru și Publicitate Imobiliară DOLJ  
Biroul de Cadastru și Publicitate Imobiliară Craiova

**A. Partea I. Descrierea imobilului**

TEREN Extravilan

Adresa: Jud. Dolj, T2/1 P93

Nr. Crt	Nr cadastral Nr. topografic	Suprafața* (mp)	Observații / Referințe
A1		2.520	Sector cadastral:12 Teren neimprejmuit;

**B. Partea II. Proprietari și acte**

Inscrieri privitoare la dreptul de proprietate și alte drepturi reale	Referințe
/	
Act Administrativ nr. TDP 724-9674, din 04/09/1997 emis de CJS DAPT DOLJ;	
B1	A1
Intabulare, drept de PROPRIETATE, dobândit prin Reconstituire, cota actuala 1/1, cota initiala 1/1 1) GRIGORE IONEL DEFUNCT:Da	

**C. Partea III. SARCINI .**

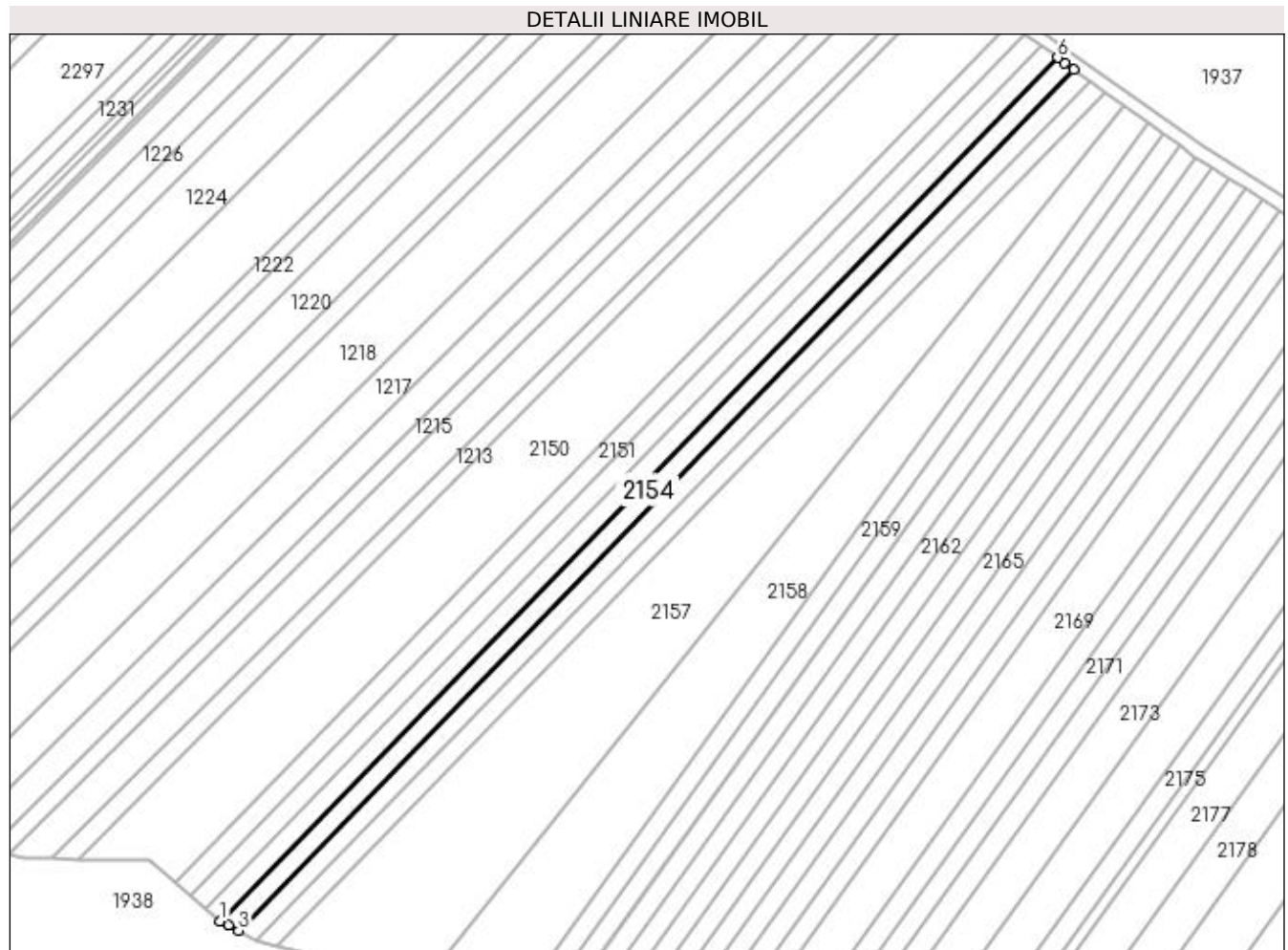
Inscrieri privind dezmembramintele dreptului de proprietate, drepturi reale de garanție și sarcini	Referințe
NU SUNT	

## Anexa Nr. 1 La Partea I

## Teren

Nr cadastral	Suprafața (mp)*	Observații / Referințe
	2.520	

\* Suprafața este determinată în planul de proiecție Stereo 70.



## Date referitoare la teren

Crt	Categorie folosință	Intra vilan	Suprafața (mp)	Tarla	Parcelă	Nr. topo	Observații / Referințe
1	arabil	NU	2.520	2/1	93	-	

## Lungime Segmente

1) Valorile lungimilor segmentelor sunt obținute din proiecție în plan.

Punct început	X / Y	Punct sfârșit	X / Y	Lungime segment (** (m)
1	433.043,305 302.076,701	2	433.046,163 302.075,46	3.116
2	433.046,163 302.075,46	3	433.049,378 302.073,689	3.671
3	433.049,378 302.073,689	4	433.320,938 302.353,451	389.887
4	433.320,938 302.353,451	5	433.318,034 302.355,541	3.578
5	433.318,034 302.355,541	6	433.315,665 302.357,287	2.943

Punct început	X / Y	Punct sfârșit	X / Y	Lungime segment (** (m)
6	433.315,665 302.357,287	1	433.043,305 302.076,701	391.035

\*\* Lungimile segmentelor sunt determinate în planul de proiecție Stereo 70 și sunt rotunjite la 1 milimetru.

\*\*\* Distanța dintre puncte este formată din segmente cumulate ce sunt mai mici decât valoarea 1 milimetru.





**DATE DESPRE IMOBILUL NR. 2155**

Oficiul de Cadastru și Publicitate Imobiliară DOLJ  
Biroul de Cadastru și Publicitate Imobiliară Craiova

**A. Partea I. Descrierea imobilului**

TEREN Extravilan

Adresa: Jud. Dolj, T2/1 P94

Nr. Crt	Nr cadastral Nr. topografic	Suprafața* (mp)	Observații / Referințe
A1		2.500	Sector cadastral:12 Teren neimprejmuit;

**B. Partea II. Proprietari și acte**

Inscrieri privitoare la dreptul de proprietate și alte drepturi reale	Referințe
/	
Act Administrativ nr. TDP 1129-1364, din 07/05/1997 emis de CJSAPT DOLJ;	
B1	A1
Intabulare, drept de PROPRIETATE, dobândit prin Reconstituire, cota actuala 1/1, cota initiala 1/1 1) <b>MARICA MARIN</b> , Lipsa CNP	

**C. Partea III. SARCINI .**

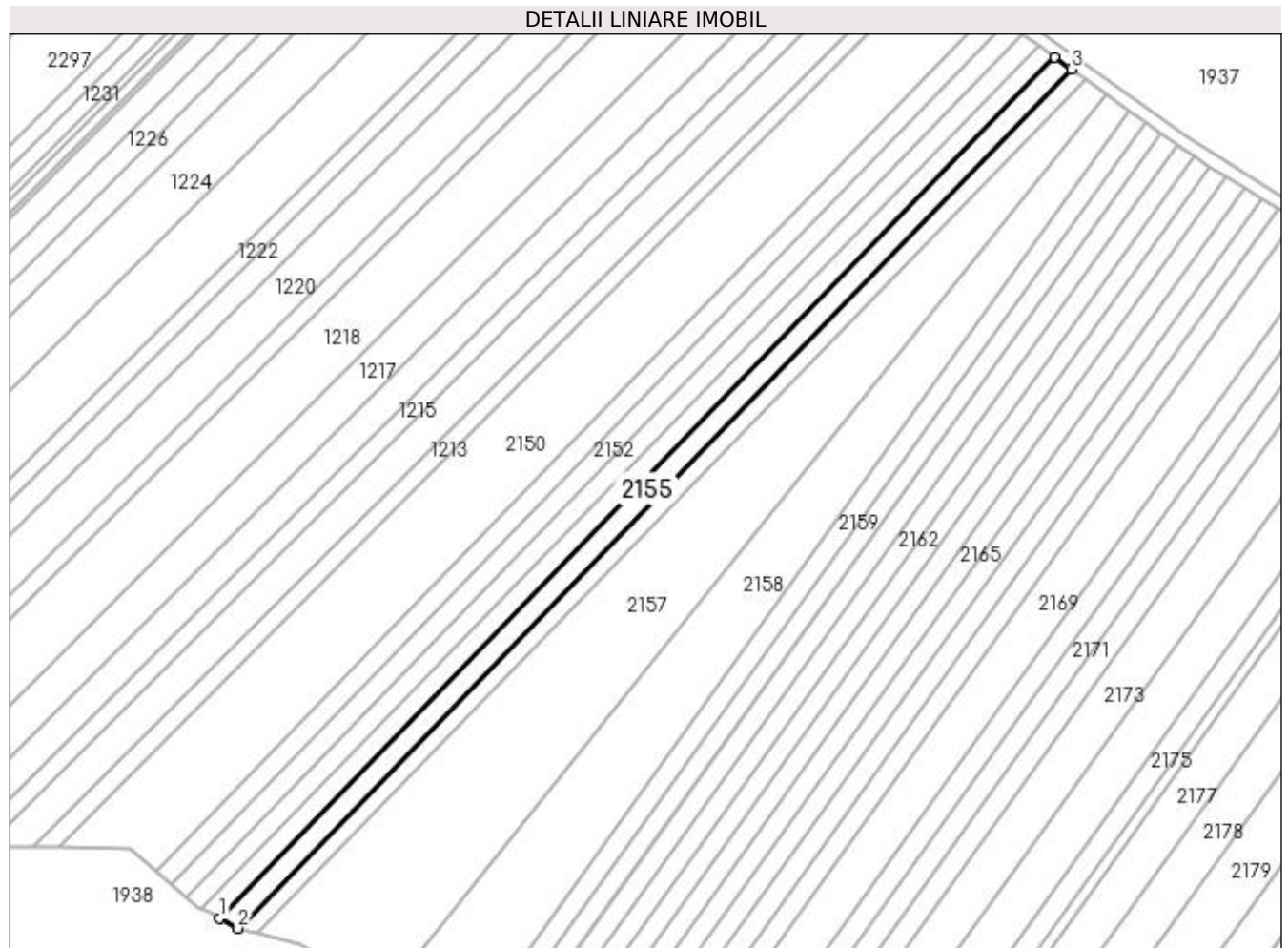
Inscrieri privind dezmembramintele dreptului de proprietate, drepturi reale de garanție și sarcini	Referințe
NU SUNT	

## Anexa Nr. 1 La Partea I

## Teren

Nr cadastral	Suprafața (mp)*	Observații / Referințe
	2.500	

\* Suprafața este determinată în planul de proiecție Stereo 70.



## Date referitoare la teren

Crt	Categorie folosință	Intra vilan	Suprafața (mp)	Tarla	Parcelă	Nr. topo	Observații / Referințe
1	arabil	NU	2.500	2/1	94	-	

## Lungime Segmente

1) Valorile lungimilor segmentelor sunt obținute din proiecție în plan.

Punct început	X / Y	Punct sfârșit	X / Y	Lungime segment (** (m)
1	433.049,378 302.073,689	2	433.055,206 302.070,477	6.655
2	433.055,206 302.070,477	3	433.326,205 302.349,661	389.081
3	433.326,205 302.349,661	4	433.320,938 302.353,451	6.489
4	433.320,938 302.353,451	1	433.049,378 302.073,689	389.887

**\*\* Lungimile segmentelor sunt determinate în planul de proiecție Stereo 70 și sunt rotunjite la 1 milimetru.**

**\*\*\* Distanța dintre puncte este formată din segmente cumulate ce sunt mai mici decât valoarea 1 milimetru.**



**DATE DESPRE IMOBILUL NR. 2156**

Oficiul de Cadastru și Publicitate Imobiliară DOLJ  
Biroul de Cadastru și Publicitate Imobiliară Craiova

**A. Partea I. Descrierea imobilului**

TEREN Extravilan

Adresa: Jud. Dolj, T2/1 P95

Nr. Crt	Nr cadastral Nr. topografic	Suprafața* (mp)	Observații / Referințe
A1		2.300	Sector cadastral:12 Teren neimprejmuit;

**B. Partea II. Proprietari și acte**

Inscrieri privitoare la dreptul de proprietate și alte drepturi reale	Referințe
/	
Act Administrativ nr. TDP 638-15093, din 11/05/1994 emis de CJSAPT DOLJ;	
B1	A1
Intabulare, drept de PROPRIETATE, dobândit prin Reconstituire, cota actuala 1/1, cota initiala 1/1 1) <b>ACHIM MARIN</b> , Lipsa CNP	

**C. Partea III. SARCINI .**

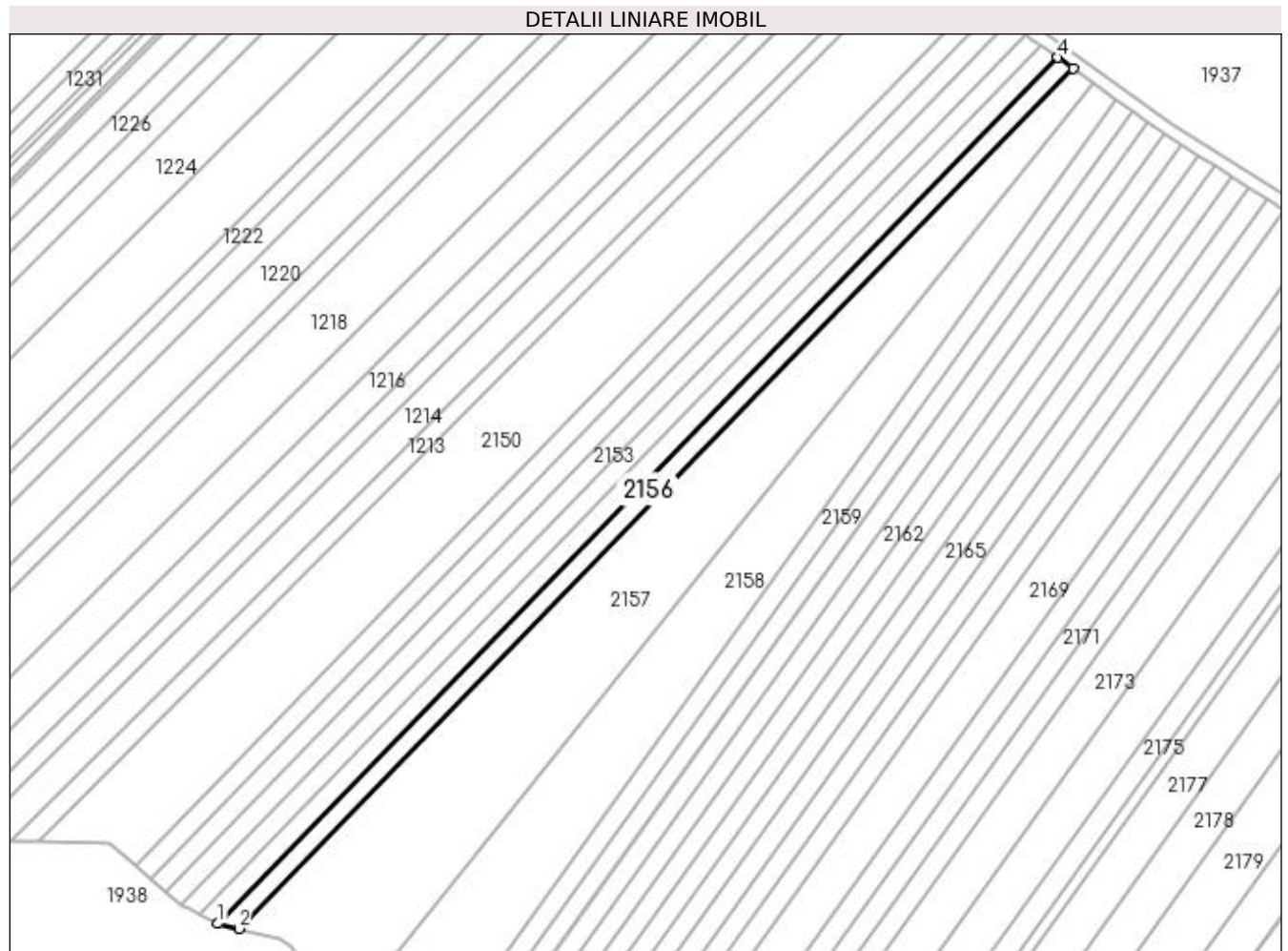
Inscrieri privind dezmembramintele dreptului de proprietate, drepturi reale de garanție și sarcini	Referințe
NU SUNT	

## Anexa Nr. 1 La Partea I

## Teren

Nr cadastral	Suprafața (mp)*	Observații / Referințe
	2.300	

\* Suprafața este determinată în planul de proiecție Stereo 70.



## Date referitoare la teren

Crt	Categorie folosință	Intra vilan	Suprafața (mp)	Tarla	Parcelă	Nr. topo	Observații / Referințe
1	arabil	NU	2.300	2/1	95	-	

## Lungime Segmente

1) Valorile lungimilor segmentelor sunt obținute din proiecție în plan.

Punct început	X / Y	Punct sfârșit	X / Y	Lungime segment (** (m)
1	433.055,206 302.070,477	2	433.061,89 302.068,847	6.88
2	433.061,89 302.068,847	3	433.331,071 302.346,158	386.471
3	433.331,071 302.346,158	4	433.326,205 302.349,661	5.996
4	433.326,205 302.349,661	1	433.055,206 302.070,477	389.081

**\*\* Lungimile segmentelor sunt determinate în planul de proiecție Stereo 70 și sunt rotunjite la 1 milimetru.**

**\*\*\* Distanța dintre puncte este formată din segmente cumulate ce sunt mai mici decât valoarea 1 milimetru.**





**DATE DESPRE IMOBILUL NR. 2157**

Oficiul de Cadastru și Publicitate Imobiliară DOLJ  
Biroul de Cadastru și Publicitate Imobiliară Craiova

**A. Partea I. Descrierea imobilului**

TEREN Extravilan

Adresa: Jud. Dolj, T2/1 P96

Nr. Crt	Nr cadastral Nr. topografic	Suprafața* (mp)	Observații / Referințe
A1		10.000	Sector cadastral:12 Teren neimprejmuit;

**B. Partea II. Proprietari și acte**

Inscrieri privitoare la dreptul de proprietate și alte drepturi reale	Referințe
/	
Act Administrativ nr. TDP 688-15093, din 23/01/1995 emis de CJSAPT DOLJ;	
B1	A1
Intabulare, drept de PROPRIETATE, dobândit prin Reconstituire, cota actuala 1/1, cota initiala 1/1	
1) <b>NECȘUȚU MARIA</b> , Lipsa CNP	
2) <b>DENEȚEANU MARIN</b> , Lipsa CNP	
3) <b>DENEȚEANU ELENA</b> , Lipsa CNP	

**C. Partea III. SARCINI .**

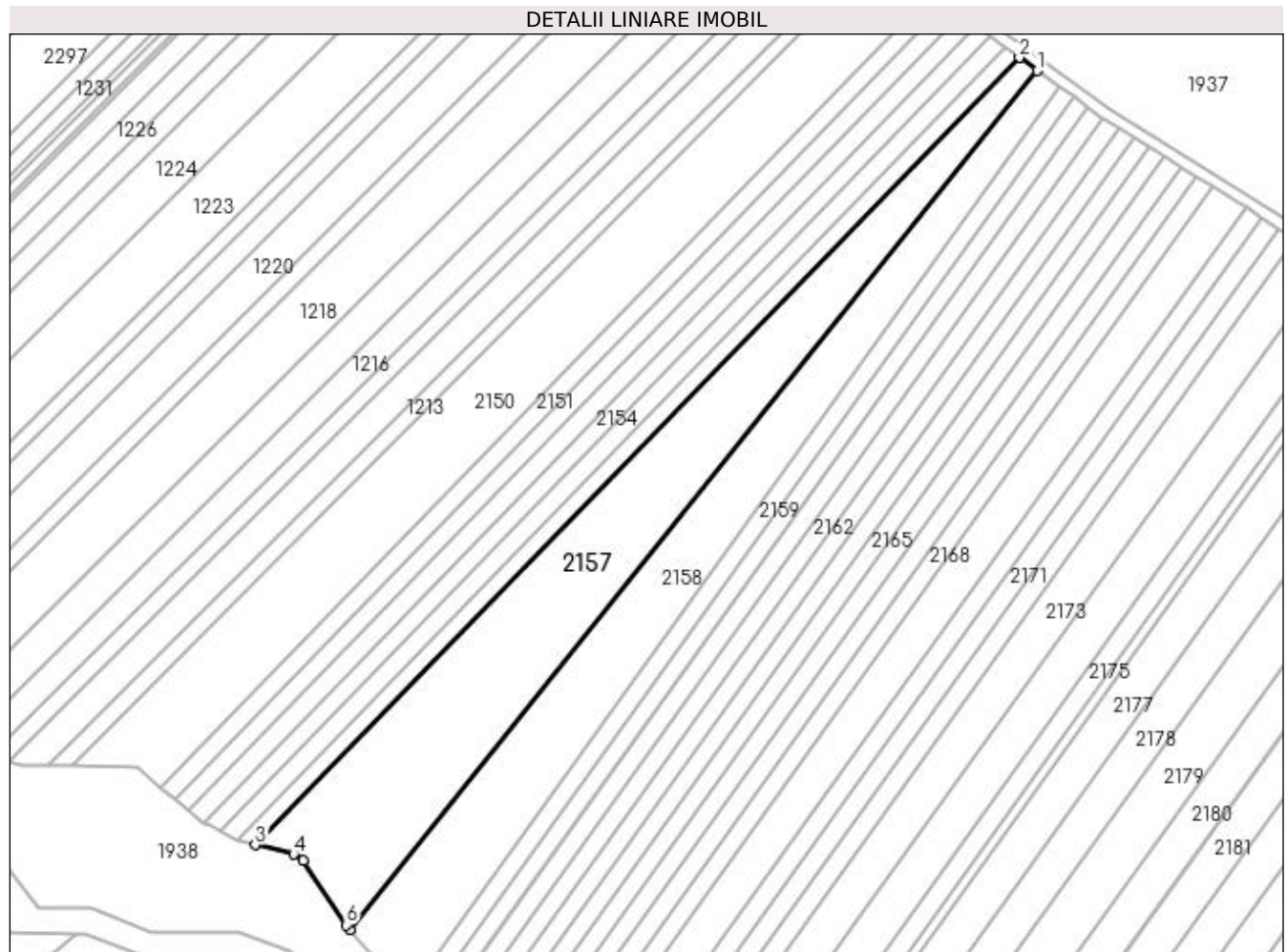
Inscrieri privind dezmembramintele dreptului de proprietate, drepturi reale de garanție și sarcini	Referințe
NU SUNT	

## Anexa Nr. 1 La Partea I

## Teren

Nr cadastral	Suprafața (mp)*	Observații / Referințe
	10.000	

\* Suprafața este determinată în planul de proiecție Stereo 70.



## Date referitoare la teren

Crt	Categorie folosință	Intra vilan	Suprafața (mp)	Tarla	Parcelă	Nr. topo	Observații / Referințe
1	arabil	NU	10.000	2/1	96	-	

## Lungime Segmente

1) Valorile lungimilor segmentelor sunt obținute din proiecție în plan.

Punct început	X / Y	Punct sfârșit	X / Y	Lungime segment (** (m)
1	433.337,474 302.341,55	2	433.331,071 302.346,158	7.889
2	433.331,071 302.346,158	3	433.061,89 302.068,847	386.471
3	433.061,89 302.068,847	4	433.075,324 302.065,571	13.828
4	433.075,324 302.065,571	5	433.078,733 302.063,36	4.063
5	433.078,733 302.063,36	6	433.093,875 302.040,69	27.262

Punct început	X / Y	Punct sfârșit	X / Y	Lungime segment (** (m)
6	433.093,875 302.040,69	7	433.095,291 302.039,076	2.147
7	433.095,291 302.039,076	1	433.337,474 302.341,55	387.483

\*\* Lungimile segmentelor sunt determinate în planul de proiecție Stereo 70 și sunt rotunjite la 1 milimetru.

\*\*\* Distanța dintre puncte este formată din segmente cumulate ce sunt mai mici decât valoarea 1 milimetru.



**DATE DESPRE IMOBILUL NR. 2158**

Oficiul de Cadastru și Publicitate Imobiliară DOLJ  
 Biroul de Cadastru și Publicitate Imobiliară Craiova

**A. Partea I. Descrierea imobilului**

TEREN Extravilan

Adresa: Jud. Dolj, T2/1, P96

Nr. Crt	Nr cadastral Nr. topografic	Suprafața* (mp)	Observații / Referințe
A1	31818	7.700	Sector cadastral:12 Teren neimprejmuit;

**B. Partea II. Proprietari și acte**

Inscrieri privitoare la dreptul de proprietate și alte drepturi reale	Referințe
<b>91526 / 11/07/2016</b>	
Act Notarial nr. CONTRACT DE VANZARE AUT NR 1620, din 08/07/2016 emis de NP Sorop Alexandru Oliviu;	
B1	A1
Intabulare, drept de PROPRIETATE, dobândit prin Conventie, cota actuala 1/1, cota initiala 1/1 1) SC AGRI TERENURI SA, CIF:24816228	

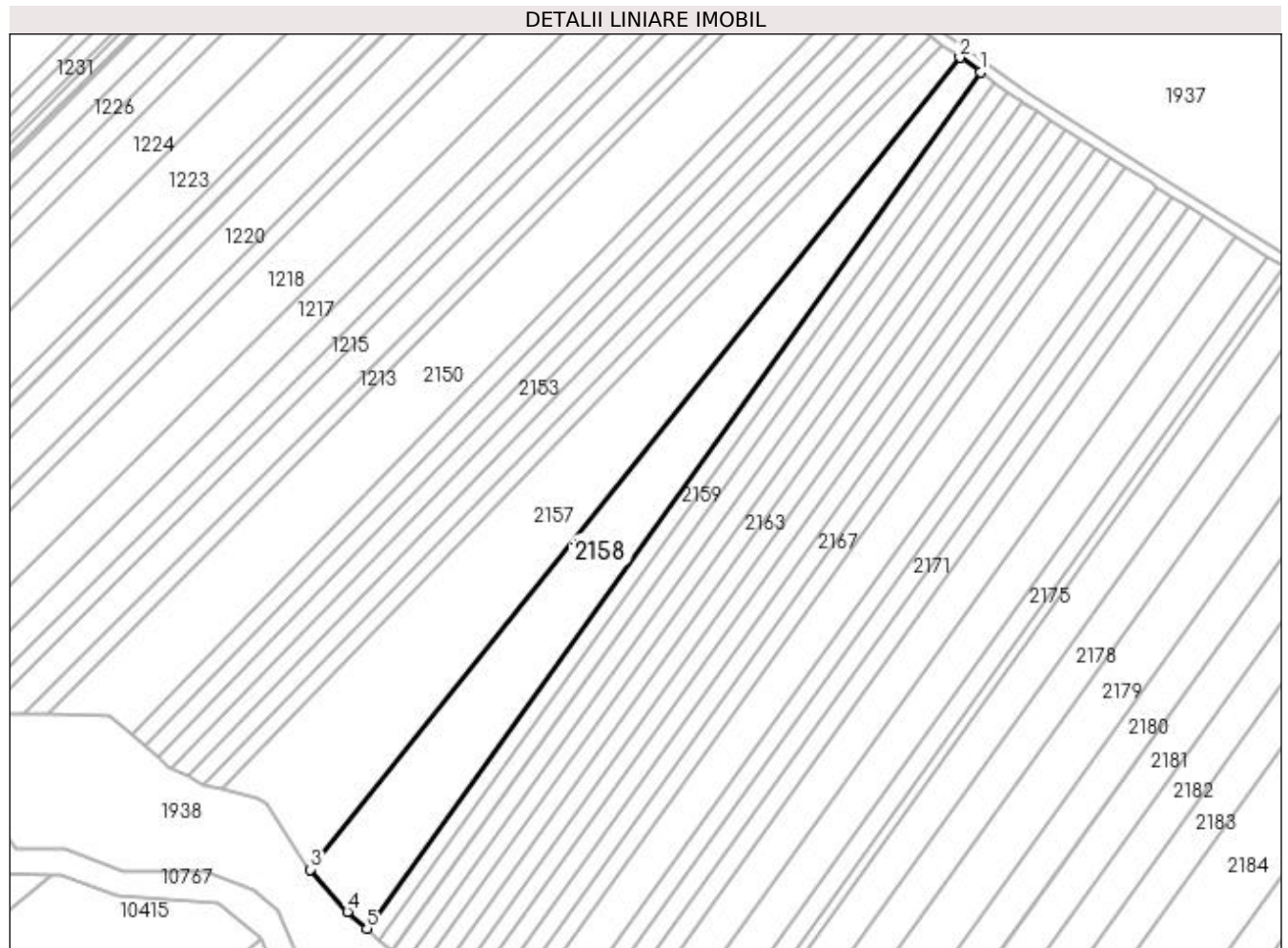
**C. Partea III. SARCINI .**

Inscrieri privind dezmembramintele dreptului de proprietate, drepturi reale de garanție și sarcini	Referințe
NU SUNT	

**Anexa Nr. 1 La Partea I****Teren**

Nr cadastral	Suprafața (mp)*	Observații / Referințe
31818	7.700	

\* Suprafața este determinată în planul de proiecție Stereo 70.

**Date referitoare la teren**

Crt	Categorie folosință	Intra vilan	Suprafața (mp)	Tarla	Parcelă	Nr. topo	Observații / Referințe
1	arabil	NU	7.700	2/1	96	-	

**Lungime Segmente**

1) Valorile lungimilor segmentelor sunt obținute din proiecție în plan.

Punct început	X / Y	Punct sfârșit	X / Y	Lungime segment (** (m)
1	433.345,087 302.336,07	2	433.337,474 302.341,55	9.38
2	433.337,474 302.341,55	3	433.095,291 302.039,076	387.483
3	433.095,291 302.039,076	4	433.109,088 302.023,359	20.914
4	433.109,088 302.023,359	5	433.116,307 302.017,049	9.588
5	433.116,307 302.017,049	1	433.345,087 302.336,07	392.574

**\*\* Lungimile segmentelor sunt determinate în planul de proiecție Stereo 70 și sunt rotunjite la 1 milimetru.**

**\*\*\* Distanța dintre puncte este formată din segmente cumulate ce sunt mai mici decât valoarea 1 milimetru.**





**DATE DESPRE IMOBILUL NR. 2159**

Oficiul de Cadastru și Publicitate Imobiliară DOLJ  
Biroul de Cadastru și Publicitate Imobiliară Craiova

**A. Partea I. Descrierea imobilului**

TEREN Extravilan

Adresa: Jud. Dolj, T2/1, P97

Nr. Crt	Nr cadastral Nr. topografic	Suprafața* (mp)	Observații / Referințe
A1	32289	2.500	Sector cadastral:12 Teren neimprejmuit;

**B. Partea II. Proprietari și acte**

Inscrieri privitoare la dreptul de proprietate și alte drepturi reale		Referințe
<b>38931 / 01/03/2019</b>		
Act Notarial nr. contract de vanzare nr.447 emis de NP Doina faurar, din 06/02/2019 emis de Doina Faurar;		
B1	Intabulare, drept de PROPRIETATE, dobandit prin Conventie, cota actuala 1/1, cota initiala 1/1 1) RURAL OLTENIA SRL, CIF:22112978	A1

**C. Partea III. SARCINI .**

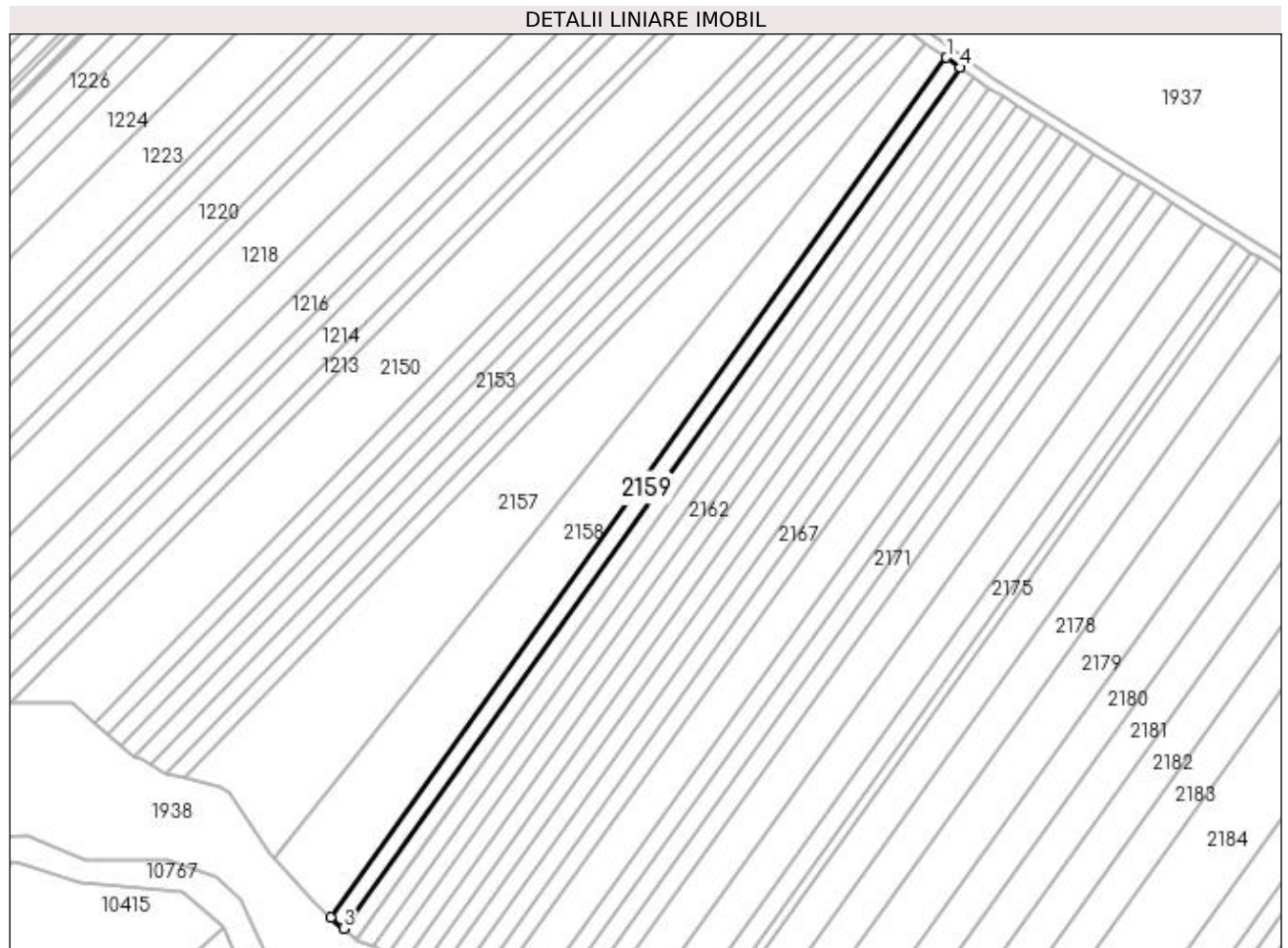
Inscrieri privind dezmembramintele dreptului de proprietate, drepturi reale de garanție și sarcini	Referințe
NU SUNT	

## Anexa Nr. 1 La Partea I

## Teren

Nr cadastral	Suprafața (mp)*	Observații / Referințe
32289	2.500	

\* Suprafața este determinată în planul de proiecție Stereo 70.



## Date referitoare la teren

Crt	Categorie folosință	Intra vilan	Suprafața (mp)	Tarla	Parcelă	Nr. topo	Observații / Referințe
1	arabil	NU	2.500	2/1	97	-	

## Lungime Segmente

1) Valorile lungimilor segmentelor sunt obținute din proiecție în plan.

Punct început	X / Y	Punct sfârșit	X / Y	Lungime segment (** (m)
1	433.345,087 302.336,07	2	433.116,307 302.017,049	392.574
2	433.116,307 302.017,049	3	433.121,121 302.012,841	6.394
3	433.121,121 302.012,841	4	433.350,252 302.332,353	393.178
4	433.350,252 302.332,353	1	433.345,087 302.336,07	6.363

**\*\* Lungimile segmentelor sunt determinate în planul de proiecție Stereo 70 și sunt rotunjite la 1 milimetru.**

**\*\*\* Distanța dintre puncte este formată din segmente cumulate ce sunt mai mici decât valoarea 1 milimetru.**



**DATE DESPRE IMOBILUL NR. 2160**

Oficiul de Cadastru și Publicitate Imobiliară DOLJ  
Biroul de Cadastru și Publicitate Imobiliară Craiova

**A. Partea I. Descrierea imobilului**

TEREN Extravilan

Adresa: Jud. Dolj, T2/1 P98

Nr. Crt	Nr cadastral Nr. topografic	Suprafața* (mp)	Observații / Referințe
A1		2.500	Sector cadastral:12 Teren neimprejmuit; În TDP a fost înscris în mod eronat T10, corect fiind T2/1

**B. Partea II. Proprietari și acte**

Inscrieri privitoare la dreptul de proprietate și alte drepturi reale		Referințe
/		
Act Administrativ nr. TDP 1237-2179, din 07/12/1998 emis de CJS DAPT DOLJ;		
B1	Intabulare, drept de PROPRIETATE, dobândit prin Reconstituire, cota actuala 1/1, cota initiala 1/1 1) MITRUȚ ANICA, Lipsa CNP	A1

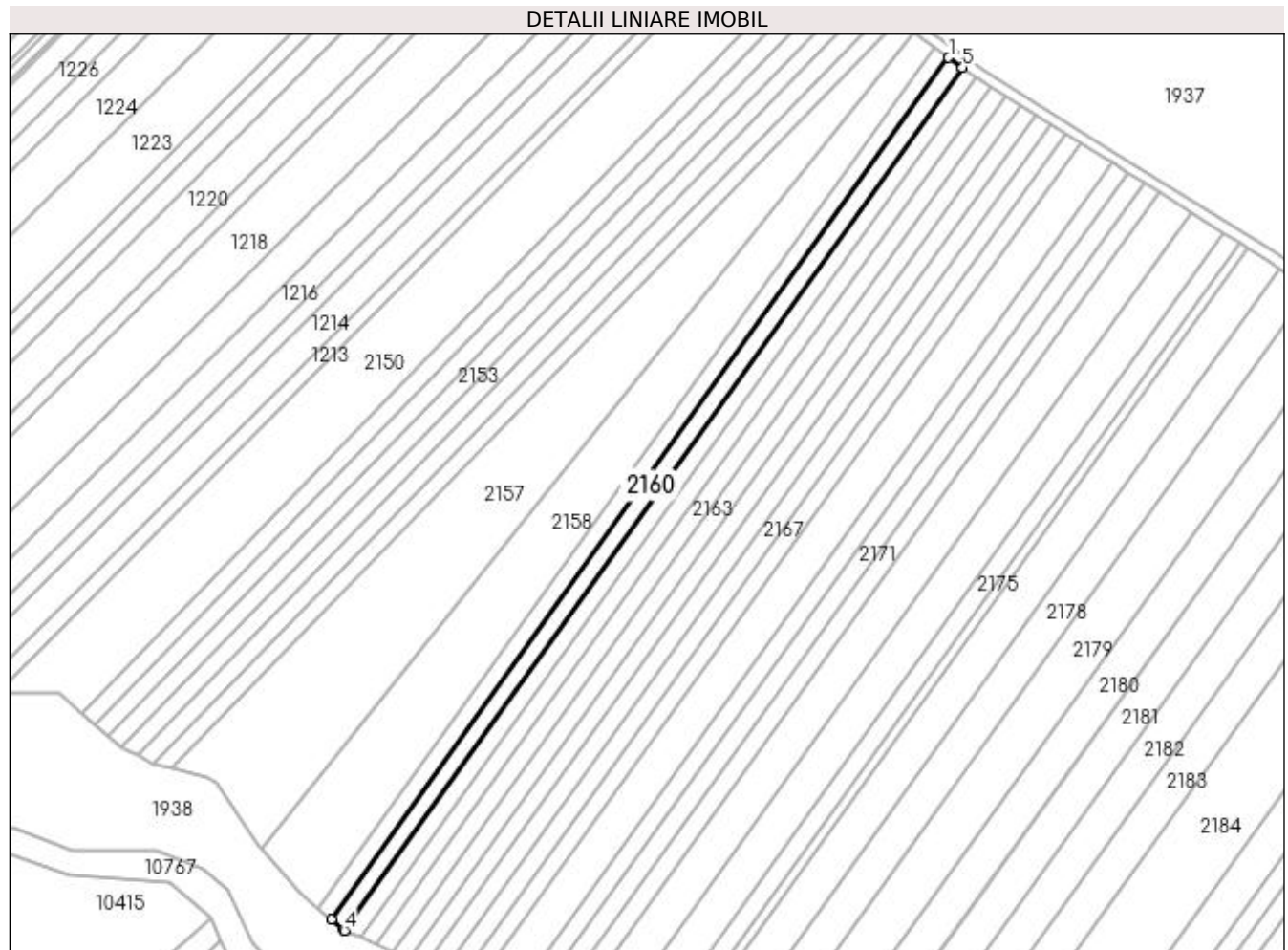
**C. Partea III. SARCINI .**

Inscrieri privind dezmembramintele dreptului de proprietate, drepturi reale de garanție și sarcini	Referințe
NU SUNT	

**Anexa Nr. 1 La Partea I****Teren**

Nr cadastral	Suprafața (mp)*	Observații / Referințe
	2.500	În TDP a fost înscris în mod eronat T10, corect fiind T2/1

\* Suprafața este determinată în planul de proiecție Stereo 70.

**Date referitoare la teren**

Crt	Categorie folosință	Intra vilan	Suprafața (mp)	Tarla	Parcelă	Nr. topo	Observații / Referințe
1	arabil	NU	2.500	2/1	98	-	

**Lungime Segmente**

1) Valorile lungimilor segmentelor sunt obținute din proiecție în plan.

Punct început	X / Y	Punct sfârșit	X / Y	Lungime segment (** (m)
1	433.350,252 302.332,353	2	433.121,121 302.012,841	393.178
2	433.121,121 302.012,841	3	433.125,679 302.008,857	6.054
3	433.125,679 302.008,857	4	433.125,983 302.008,719	0.334
4	433.125,983 302.008,719	5	433.355,409 302.328,641	393.683
5	433.355,409 302.328,641	1	433.350,252 302.332,353	6.354

**\*\* Lungimile segmentelor sunt determinate în planul de proiecție Stereo 70 și sunt rotunjite la 1 milimetru.**

**\*\*\* Distanța dintre puncte este formată din segmente cumulate ce sunt mai mici decât valoarea 1 milimetru.**





**DATE DESPRE IMOBILUL NR. 2161**

Oficiul de Cadastru și Publicitate Imobiliară DOLJ  
Biroul de Cadastru și Publicitate Imobiliară Craiova

**A. Partea I. Descrierea imobilului**

TEREN Extravilan

Adresa: Jud. Dolj, T2/1 P100/1

Nr. Crt	Nr cadastral Nr. topografic	Suprafața* (mp)	Observații / Referințe
A1		2.520	Sector cadastral:12 Teren neimprejmuit;

**B. Partea II. Proprietari și acte**

Inscrieri privitoare la dreptul de proprietate și alte drepturi reale		Referințe
/		
Act Administrativ nr. TDP 11158, din 06/05/2008 emis de CJS DAPT DOLJ;		
B1	Intabulare, drept de PROPRIETATE, dobândit prin Reconstituire, cota actuala 1/1, cota initiala 1/1 1) DUMITRU ELENA, Lipsa CNP	A1

**C. Partea III. SARCINI .**

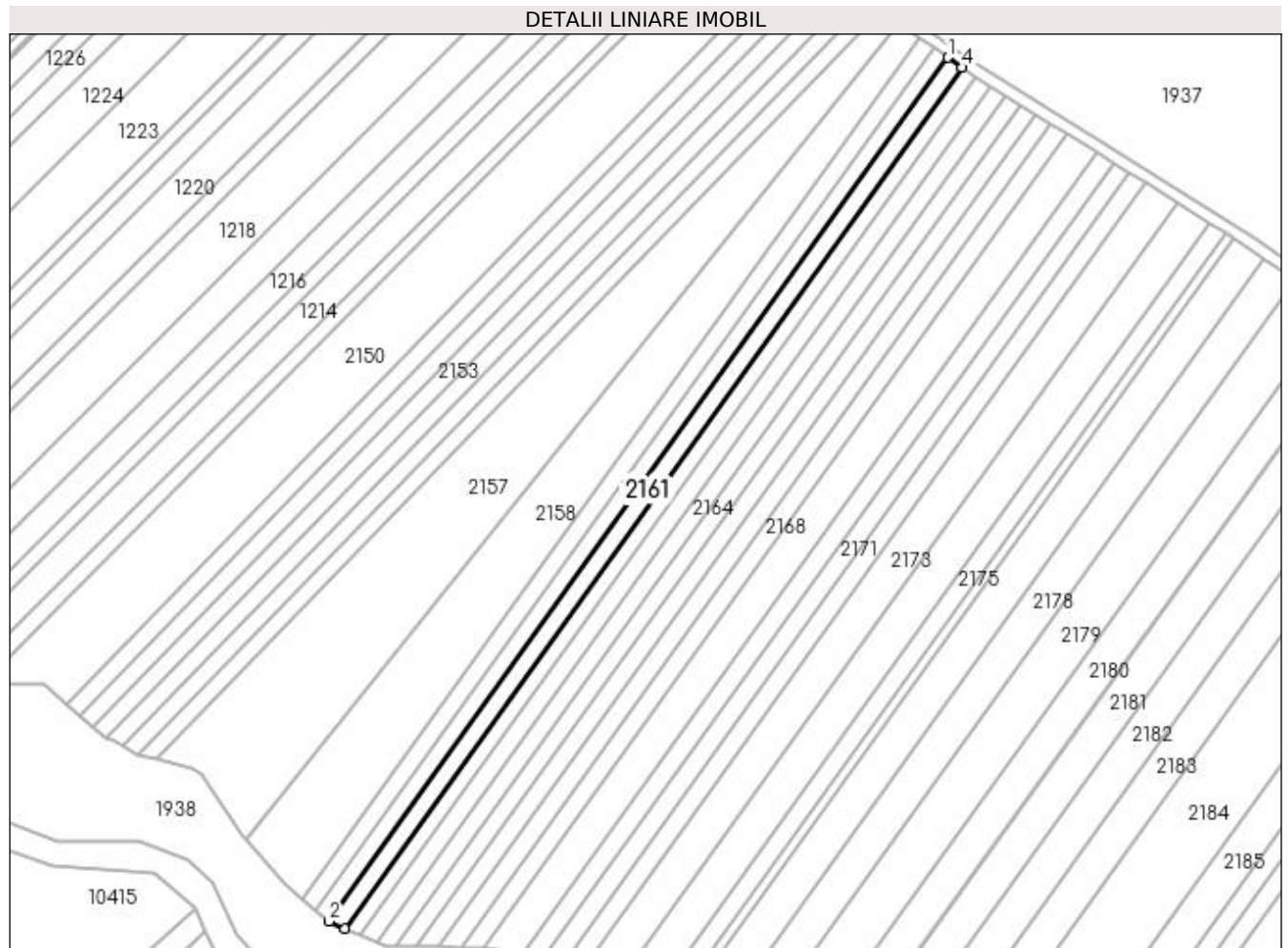
Inscrieri privind dezmembramintele dreptului de proprietate, drepturi reale de garanție și sarcini	Referințe
NU SUNT	

## Anexa Nr. 1 La Partea I

## Teren

Nr cadastral	Suprafața (mp)*	Observații / Referințe
	2.520	

\* Suprafața este determinată în planul de proiecție Stereo 70.



## Date referitoare la teren

Crt	Categorie folosință	Intra vilan	Suprafața (mp)	Tarla	Parcelă	Nr. topo	Observații / Referințe
1	arabil	NU	2.520	2/1	100/1	-	

## Lungime Segmente

1) Valorile lungimilor segmentelor sunt obținute din proiecție în plan.

Punct început	X / Y	Punct sfârșit	X / Y	Lungime segment (** (m)
1	433.355,409 302.328,641	2	433.125,983 302.008,719	393.683
2	433.125,983 302.008,719	3	433.131,943 302.006,028	6.539
3	433.131,943 302.006,028	4	433.360,613 302.324,895	392.385
4	433.360,613 302.324,895	1	433.355,409 302.328,641	6.412

**\*\* Lungimile segmentelor sunt determinate în planul de proiecție Stereo 70 și sunt rotunjite la 1 milimetru.**

**\*\*\* Distanța dintre puncte este formată din segmente cumulate ce sunt mai mici decât valoarea 1 milimetru.**



**DATE DESPRE IMOBILUL NR. 2162**

Oficiul de Cadastru și Publicitate Imobiliară DOLJ  
Biroul de Cadastru și Publicitate Imobiliară Craiova

**A. Partea I. Descrierea imobilului**

TEREN Extravilan

Adresa: Jud. Dolj, T2/1 P2

Nr. Crt	Nr cadastral Nr. topografic	Suprafața* (mp)	Observații / Referințe
A1		2.500	Sector cadastral:12 Teren neimprejmuit; În TDP a fost înscris în mod eronat T12/1, corect fiind T2/1

**B. Partea II. Proprietari și acte**

Inscrieri privitoare la dreptul de proprietate și alte drepturi reale		Referințe
/		
Act Administrativ nr. TDP 1488, din 18/09/2003 emis de CJSAPT DOLJ;		
B1	Intabulare, drept de PROPRIETATE, dobandit prin Reconstituire, cota actuala 1/1, cota initiala 1/1 1) IACOB ȘTEFAN, Lipsa CNP	A1

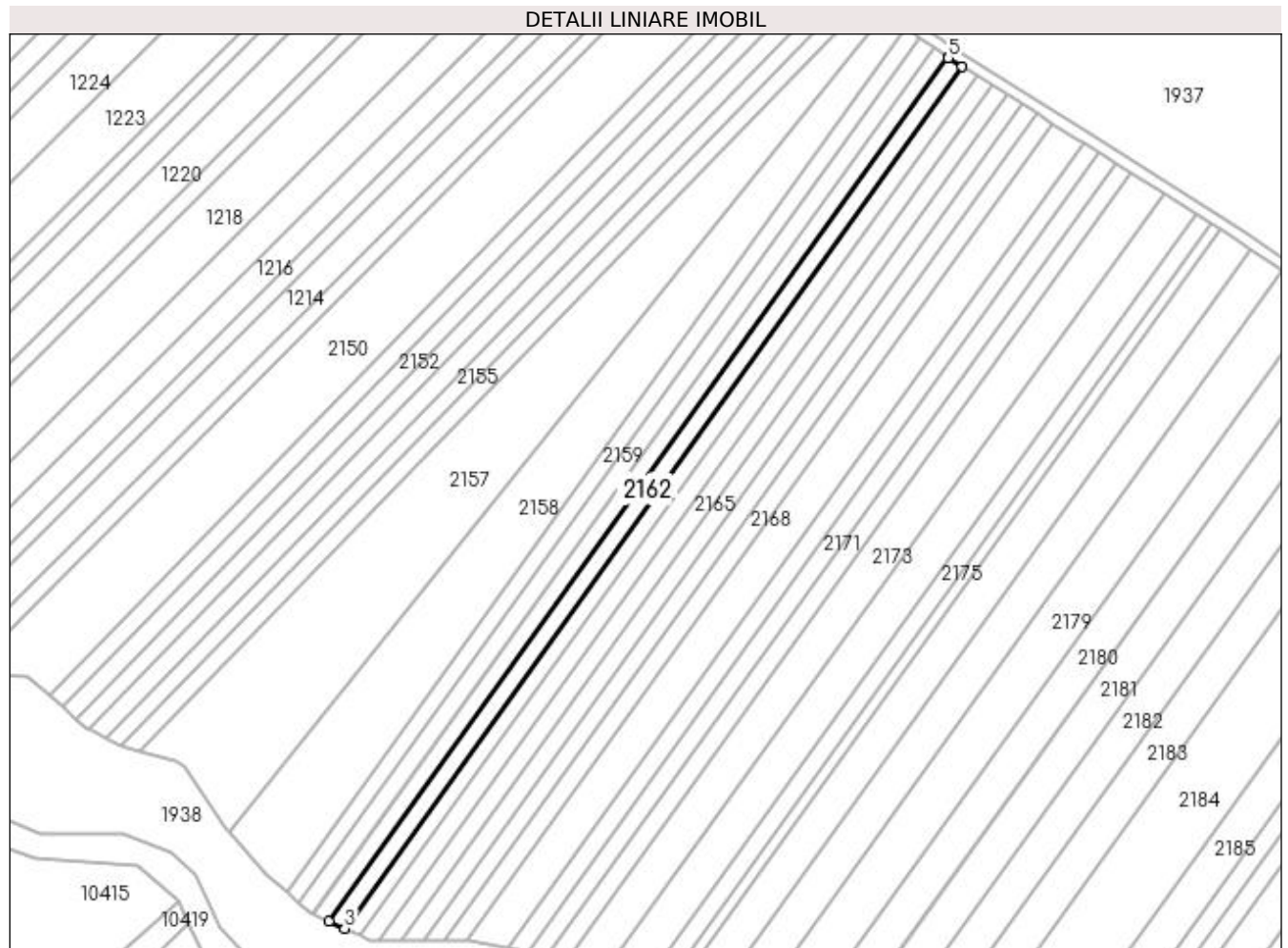
**C. Partea III. SARCINI .**

Inscrieri privind dezmembramintele dreptului de proprietate, drepturi reale de garanție și sarcini	Referințe
NU SUNT	

**Anexa Nr. 1 La Partea I****Teren**

Nr cadastral	Suprafața (mp)*	Observații / Referințe
	2.500	În TDP a fost înscris în mod eronat T12/1, corect fiind T2/1

\* Suprafața este determinată în planul de proiecție Stereo 70.

**Date referitoare la teren**

Crt	Categorie folosință	Intra vilan	Suprafața (mp)	Tarla	Parcelă	Nr. topo	Observații / Referințe
1	arabil	NU	2.500	2/1	2	-	

**Lungime Segmente**

1) Valorile lungimilor segmentelor sunt obținute din proiecție în plan.

Punct început	X / Y	Punct sfârșit	X / Y	Lungime segment (** (m)
1	433.360,613 302.324,895	2	433.131,943 302.006,028	392.385
2	433.131,943 302.006,028	3	433.137,872 302.003,35	6.506
3	433.137,872 302.003,35	4	433.366,014 302.321,482	391.48
4	433.366,014 302.321,482	5	433.360,937 302.324,662	5.991
5	433.360,937 302.324,662	1	433.360,613 302.324,895	0.399

**\*\* Lungimile segmentelor sunt determinate în planul de proiecție Stereo 70 și sunt rotunjite la 1 milimetru.**

**\*\*\* Distanța dintre puncte este formată din segmente cumulate ce sunt mai mici decât valoarea 1 milimetru.**





**DATE DESPRE IMOBILUL NR. 2163**

Oficiul de Cadastru și Publicitate Imobiliară DOLJ  
Biroul de Cadastru și Publicitate Imobiliară Craiova

**A. Partea I. Descrierea imobilului**

TEREN Extravilan

Adresa: Jud. Dolj, T2/1 P102/1

Nr. Crt	Nr cadastral Nr. topografic	Suprafața* (mp)	Observații / Referințe
A1		2.500	Sector cadastral:12 Teren neimprejmuit;

**B. Partea II. Proprietari și acte**

Inscrieri privitoare la dreptul de proprietate și alte drepturi reale	Referințe
/	
Act Notarial nr. CM nr. 160, din 06/08/1999 emis de BNP Găgeatu Ilie;	
B1	A1
Intabulare, drept de PROPRIETATE, dobândit prin Succesiune, cota actuala 1/1, cota initiala 1/1 1) BĂDAN ILIE	

**C. Partea III. SARCINI .**

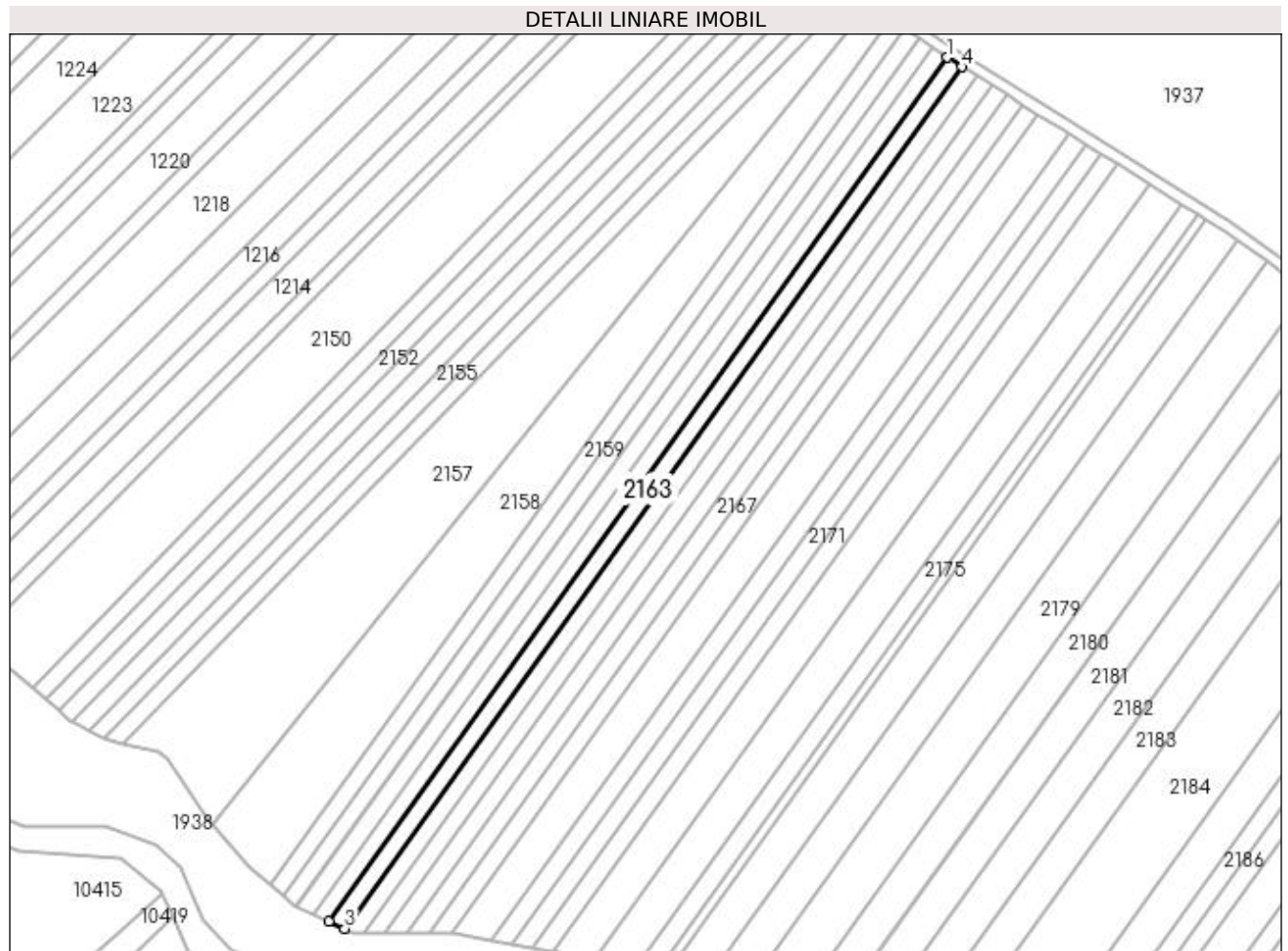
Inscrieri privind dezmembramintele dreptului de proprietate, drepturi reale de garanție și sarcini	Referințe
NU SUNT	

## Anexa Nr. 1 La Partea I

## Teren

Nr cadastral	Suprafața (mp)*	Observații / Referințe
	2.500	

\* Suprafața este determinată în planul de proiecție Stereo 70.



## Date referitoare la teren

Crt	Categorie folosință	Intravilan	Suprafața (mp)	Tarla	Parcelă	Nr. topo	Observații / Referințe
1	arabil	NU	2.500	2/1	102/1	-	

## Lungime Segmente

1) Valorile lungimilor segmentelor sunt obținute din proiecție în plan.

Punct început	X / Y	Punct sfârșit	X / Y	Lungime segment (** (m)
1	433.366,014 302.321,482	2	433.137,872 302.003,35	391.48
2	433.137,872 302.003,35	3	433.143,815 302.000,666	6.521
3	433.143,815 302.000,666	4	433.371,443 302.318,082	390.599
4	433.371,443 302.318,082	1	433.366,014 302.321,482	6.406

**\*\* Lungimile segmentelor sunt determinate în planul de proiecție Stereo 70 și sunt rotunjite la 1 milimetru.**

**\*\*\* Distanța dintre puncte este formată din segmente cumulate ce sunt mai mici decât valoarea 1 milimetru.**



**DATE DESPRE IMOBILUL NR. 2164**

Oficiul de Cadastru și Publicitate Imobiliară DOLJ  
Biroul de Cadastru și Publicitate Imobiliară Craiova

**A. Partea I. Descrierea imobilului**

TEREN Extravilan

Adresa: Jud. Dolj, T2/1 P103

Nr. Crt	Nr cadastral Nr. topografic	Suprafața* (mp)	Observații / Referințe
A1		2.520	Sector cadastral:12 Teren neimprejmuit;

**B. Partea II. Proprietari și acte**

Inscrieri privitoare la dreptul de proprietate și alte drepturi reale	Referințe
/	
Act Administrativ nr. TDP 907-59538, din 16/02/1995 emis de CJSAPT DOLJ;	
B1	A1
Intabulare, drept de PROPRIETATE, dobândit prin Reconstituire, cota actuala 1/1, cota initiala 1/1 1) GEORGESCU ANGELA, Lipsa CNP	

**C. Partea III. SARCINI .**

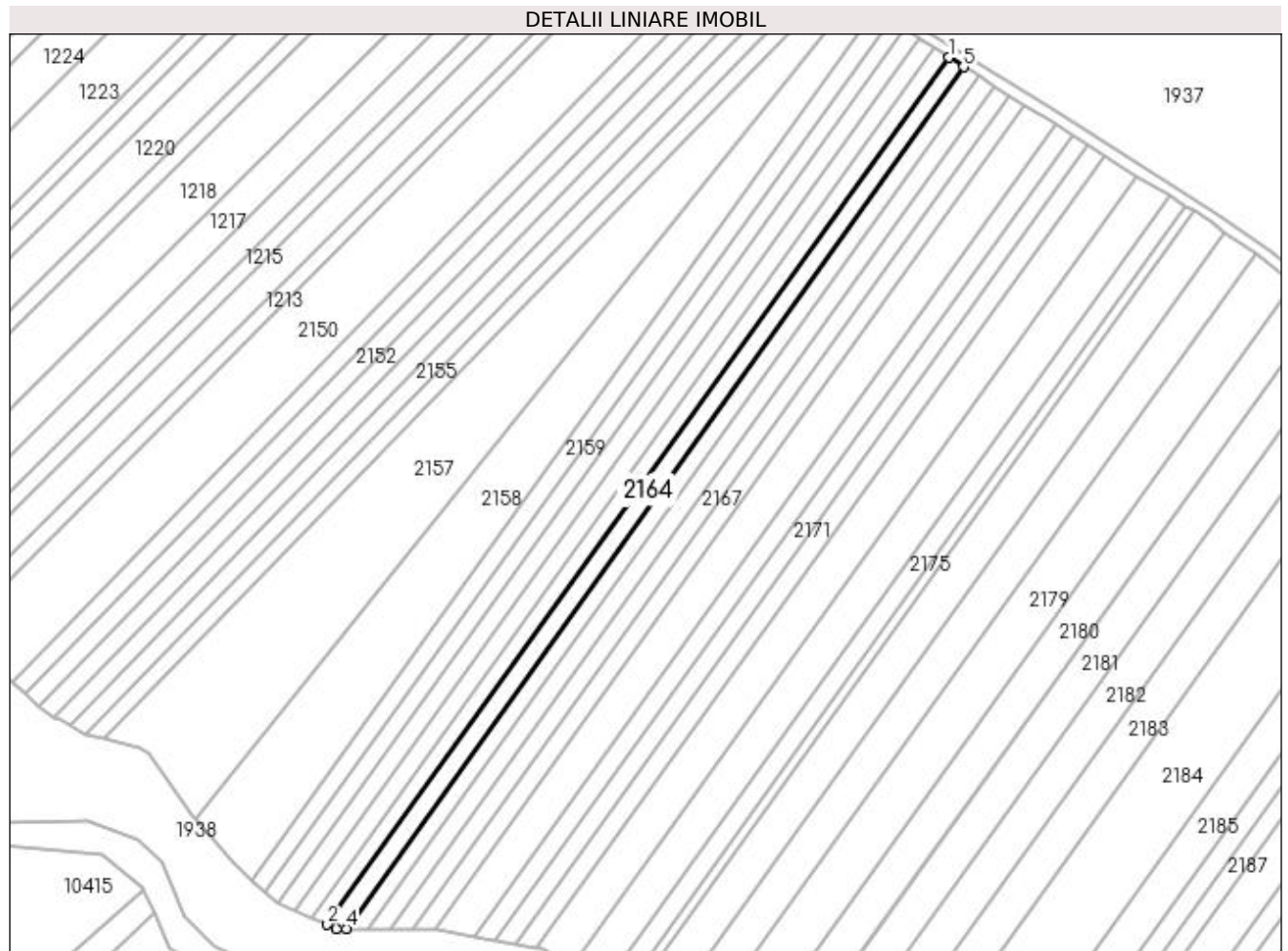
Inscrieri privind dezmembramintele dreptului de proprietate, drepturi reale de garanție și sarcini	Referințe
NU SUNT	

## Anexa Nr. 1 La Partea I

## Teren

Nr cadastral	Suprafața (mp)*	Observații / Referințe
	2.520	

\* Suprafața este determinată în planul de proiecție Stereo 70.



## Date referitoare la teren

Crt	Categorie folosință	Intra vilan	Suprafața (mp)	Tarla	Parcelă	Nr. topo	Observații / Referințe
1	arabil	NU	2.520	2/1	103	-	

## Lungime Segmente

1) Valorile lungimilor segmentelor sunt obținute din proiecție în plan.

Punct început	X / Y	Punct sfârșit	X / Y	Lungime segment (** (m)
1	433.371,443 302.318,082	2	433.143,815 302.000,666	390.599
2	433.143,815 302.000,666	3	433.147,019 301.999,219	3.516
3	433.147,019 301.999,219	4	433.150,724 301.999,207	3.705
4	433.150,724 301.999,207	5	433.376,933 302.314,644	388.164
5	433.376,933 302.314,644	1	433.371,443 302.318,082	6.478

**\*\* Lungimile segmentelor sunt determinate în planul de proiecție Stereo 70 și sunt rotunjite la 1 milimetru.**

**\*\*\* Distanța dintre puncte este formată din segmente cumulate ce sunt mai mici decât valoarea 1 milimetru.**





**DATE DESPRE IMOBILUL NR. 2165**

Oficiul de Cadastru și Publicitate Imobiliară DOLJ  
Biroul de Cadastru și Publicitate Imobiliară Craiova

**A. Partea I. Descrierea imobilului**

TEREN Extravilan

Adresa: Jud. Dolj, T2/1 P104

Nr. Crt	Nr cadastral Nr. topografic	Suprafața* (mp)	Observații / Referințe
A1		2.500	Sector cadastral:12 Teren neimprejmuit;

**B. Partea II. Proprietari și acte**

Inscrieri privitoare la dreptul de proprietate și alte drepturi reale	Referințe
/	
Act Administrativ nr. TDP 1304-44812, din 07/10/1999 emis de CJS DAPT DOLJ;	
B1	A1
Intabulare, drept de PROPRIETATE, dobândit prin Reconstituire, cota actuala 1/1, cota initiala 1/1 1) PUȚUREANU EMIL, Lipsa CNP	

**C. Partea III. SARCINI .**

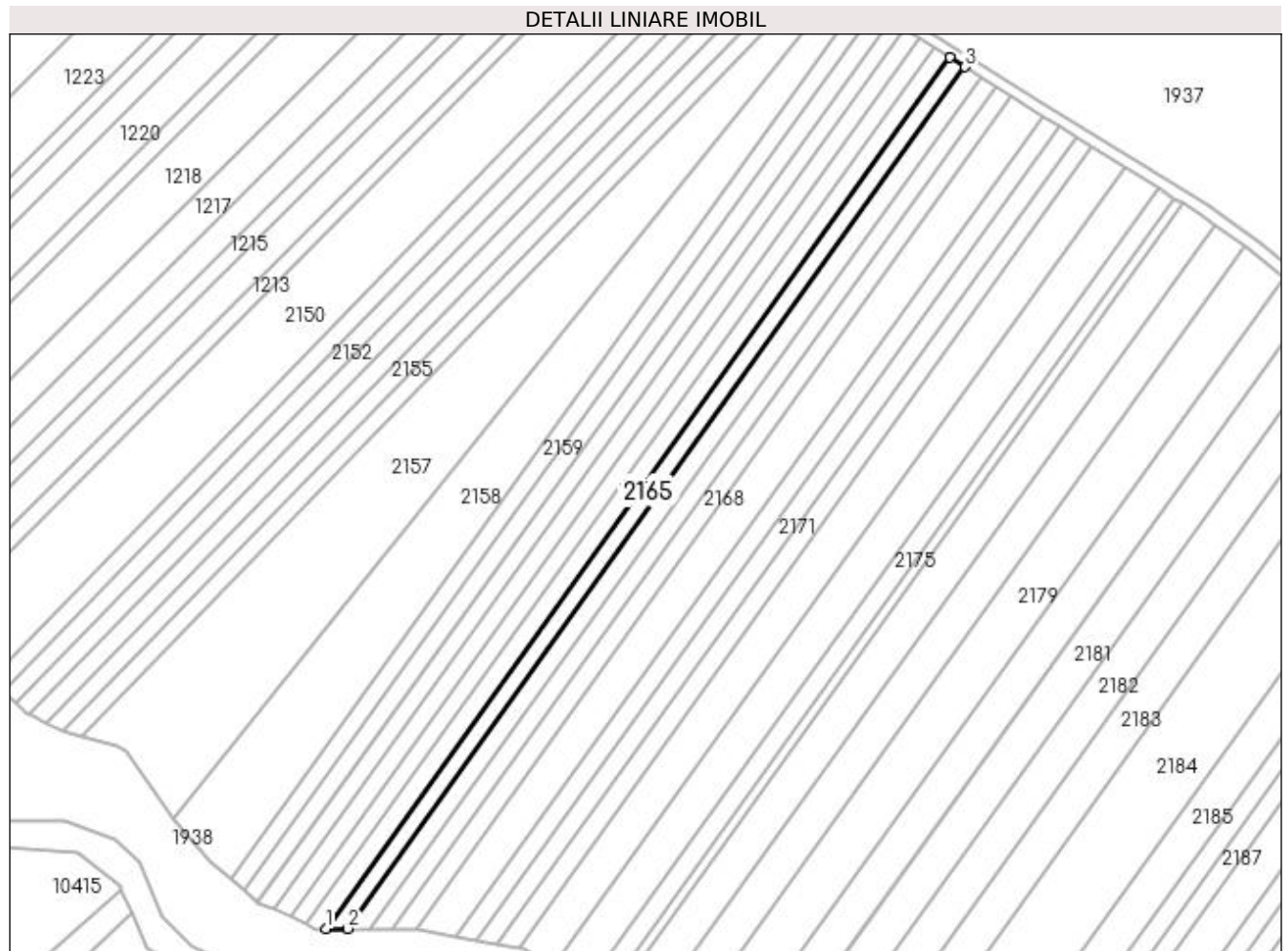
Inscrieri privind dezmembramintele dreptului de proprietate, drepturi reale de garanție și sarcini	Referințe
NU SUNT	

## Anexa Nr. 1 La Partea I

## Teren

Nr cadastral	Suprafața (mp)*	Observații / Referințe
	2.500	

\* Suprafața este determinată în planul de proiecție Stereo 70.



## Date referitoare la teren

Crt	Categorie folosință	Intravilan	Suprafața (mp)	Tarla	Parcelă	Nr. topo	Observații / Referințe
1	arabil	NU	2.500	2/1	104	-	

## Lungime Segmente

1) Valorile lungimilor segmentelor sunt obținute din proiecție în plan.

Punct început	X / Y	Punct sfârșit	X / Y	Lungime segment (** (m)
1	433.150,724 301.999,207	2	433.158,674 301.999,182	7.95
2	433.158,674 301.999,182	3	433.382,432 302.311,2	383.957
3	433.382,432 302.311,2	4	433.376,933 302.314,644	6.488
4	433.376,933 302.314,644	1	433.150,724 301.999,207	388.164

**\*\* Lungimile segmentelor sunt determinate în planul de proiecție Stereo 70 și sunt rotunjite la 1 milimetru.**

**\*\*\* Distanța dintre puncte este formată din segmente cumulate ce sunt mai mici decât valoarea 1 milimetru.**



**DATE DESPRE IMOBILUL NR. 2166**

Oficiul de Cadastru și Publicitate Imobiliară DOLJ  
 Biroul de Cadastru și Publicitate Imobiliară Craiova

**A. Partea I. Descrierea imobilului**

TEREN Extravilan

Adresa: Jud. Dolj, T 2/1, P 105

Nr. Crt	Nr cadastral Nr. topografic	Suprafața* (mp)	Observații / Referințe
A1	31413	2.520	Sector cadastral:12 Teren neimprejmuit;

**B. Partea II. Proprietari și acte**

Inscrieri privitoare la dreptul de proprietate și alte drepturi reale		Referințe
<b>258483 / 18/11/2019</b>		
Act Notarial nr. contract de vanzare aut nr 3167, din 15/11/2019 emis de NP POPA DANIELA-MARIA;		
B1	Intabulare, drept de PROPRIETATE, dobandit prin Conventie, cota actuala 1/1, cota initiala 1/1 1) <b>ZMARANDACHE DANIEL FLORIN</b> 2) <b>ZMARANDACHE RETA MARGARETA</b>	A1
B2	Se notează faptul că, imobilul face parte din patrimoniul de afectățiune al lui : 1) <b>ZMARANDACHE DANIEL FLORIN PERSOANA FIZICA AUTORIZATA, CIF:23389862</b>	A1
Act Notarial nr. CONTRACT DE IPOTECA AUT NR 3169, din 15/11/2019 emis de NP Balaci Eugen;		
B3	se noteaza interdictiile de grevare, instrainare, construire, demolare si inchiriere in favoarea 1) <b>PROCREDIT BANK S.A., CIF:14622194</b>	A1

**C. Partea III. SARCINI**

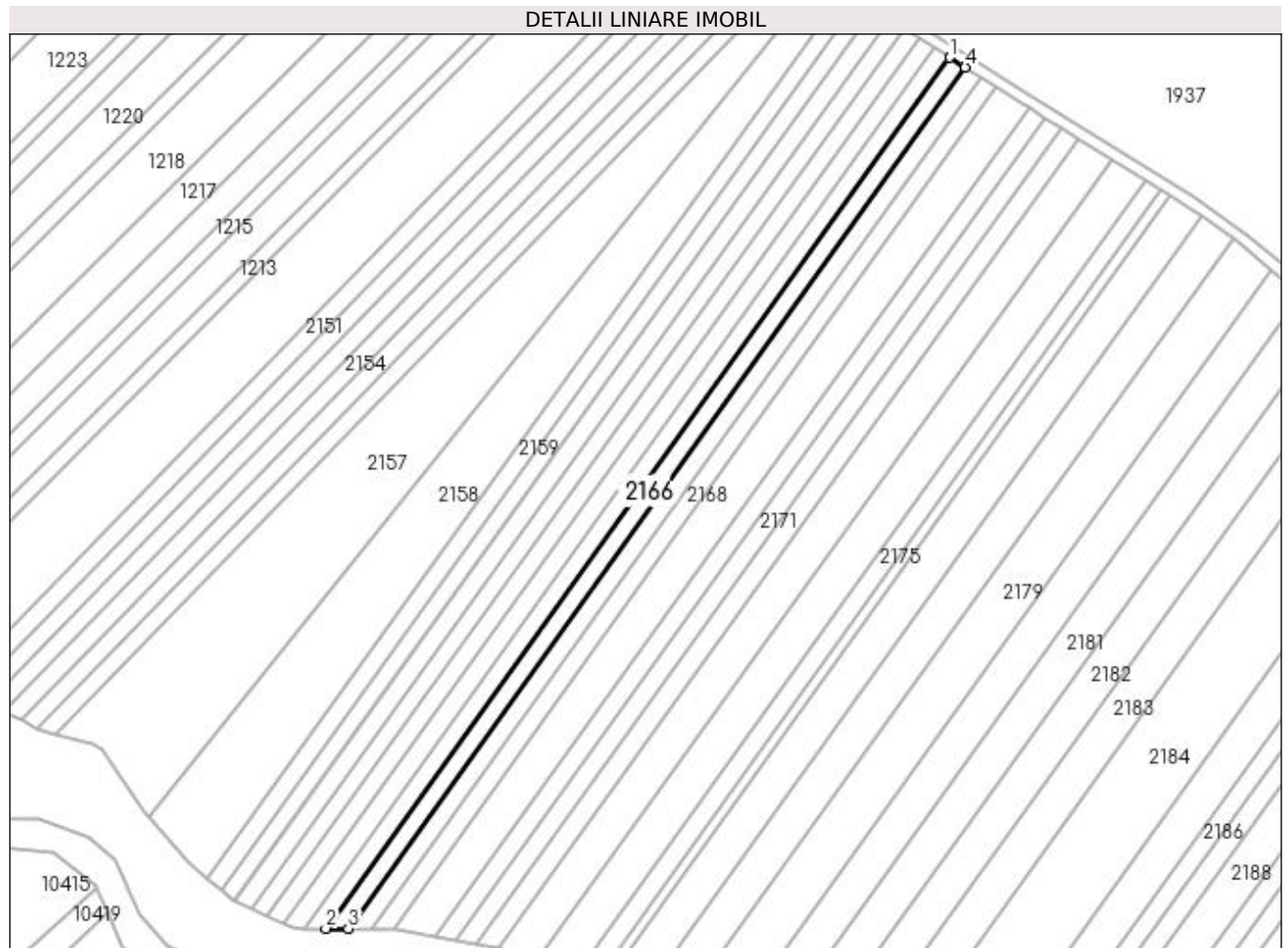
Inscrieri privind dezmembramintele dreptului de proprietate, drepturi reale de garanție și sarcini		Referințe
<b>258483 / 18/11/2019</b>		
Act Notarial nr. CONTRACT DE IPOTECA AUT NR 3169, din 15/11/2019 emis de NP Balaci Eugen;		
C1	Intabulare, drept de IPOTECA, Valoare:99000 EURși celelalte obligatii de plata aferente creditului 1) <b>PROCREDIT BANK S.A., CIF:14622194</b>	A1

## Anexa Nr. 1 La Partea I

## Teren

Nr cadastral	Suprafața (mp)*	Observații / Referințe
31413	2.520	

\* Suprafața este determinată în planul de proiecție Stereo 70.



## Date referitoare la teren

Crt	Categorie folosință	Intra vilan	Suprafața (mp)	Tarla	Parcelă	Nr. topo	Observații / Referințe
1	arabil	NU	2.520	2/1	105	-	

## Lungime Segmente

1) Valorile lungimilor segmentelor sunt obținute din proiecție în plan.

Punct început	X / Y	Punct sfârșit	X / Y	Lungime segment (** (m)
1	433.382,432 302.311,2	2	433.158,674 301.999,182	383.957
2	433.158,674 301.999,182	3	433.166,778 301.999,156	8.104
3	433.166,778 301.999,156	4	433.388,037 302.307,69	379.669
4	433.388,037 302.307,69	1	433.382,432 302.311,2	6.613

**\*\* Lungimile segmentelor sunt determinate în planul de proiecție Stereo 70 și sunt rotunjite la 1 milimetru.**

**\*\*\* Distanța dintre puncte este formată din segmente cumulate ce sunt mai mici decât valoarea 1 milimetru.**





**DATE DESPRE IMOBILUL NR. 2167**

Oficiul de Cadastru și Publicitate Imobiliară DOLJ  
Biroul de Cadastru și Publicitate Imobiliară Craiova

**A. Partea I. Descrierea imobilului**

TEREN Extravilan

Adresa: Jud. Dolj, T2/1 P106

Nr. Crt	Nr cadastral Nr. topografic	Suprafața* (mp)	Observații / Referințe
A1		2.520	Sector cadastral:12 Teren neimprejmuit;

**B. Partea II. Proprietari și acte**

Inscrieri privitoare la dreptul de proprietate și alte drepturi reale	Referințe
/	
Act Administrativ nr. TDP 1010-48563, din 17/03/1995 emis de CJS DAPT DOLJ;	
B1	A1
Intabulare, drept de PROPRIETATE, dobândit prin Reconstituire, cota actuala 1/1, cota initiala 1/1 1) DINCA ILIE, Lipsa CNP	

**C. Partea III. SARCINI .**

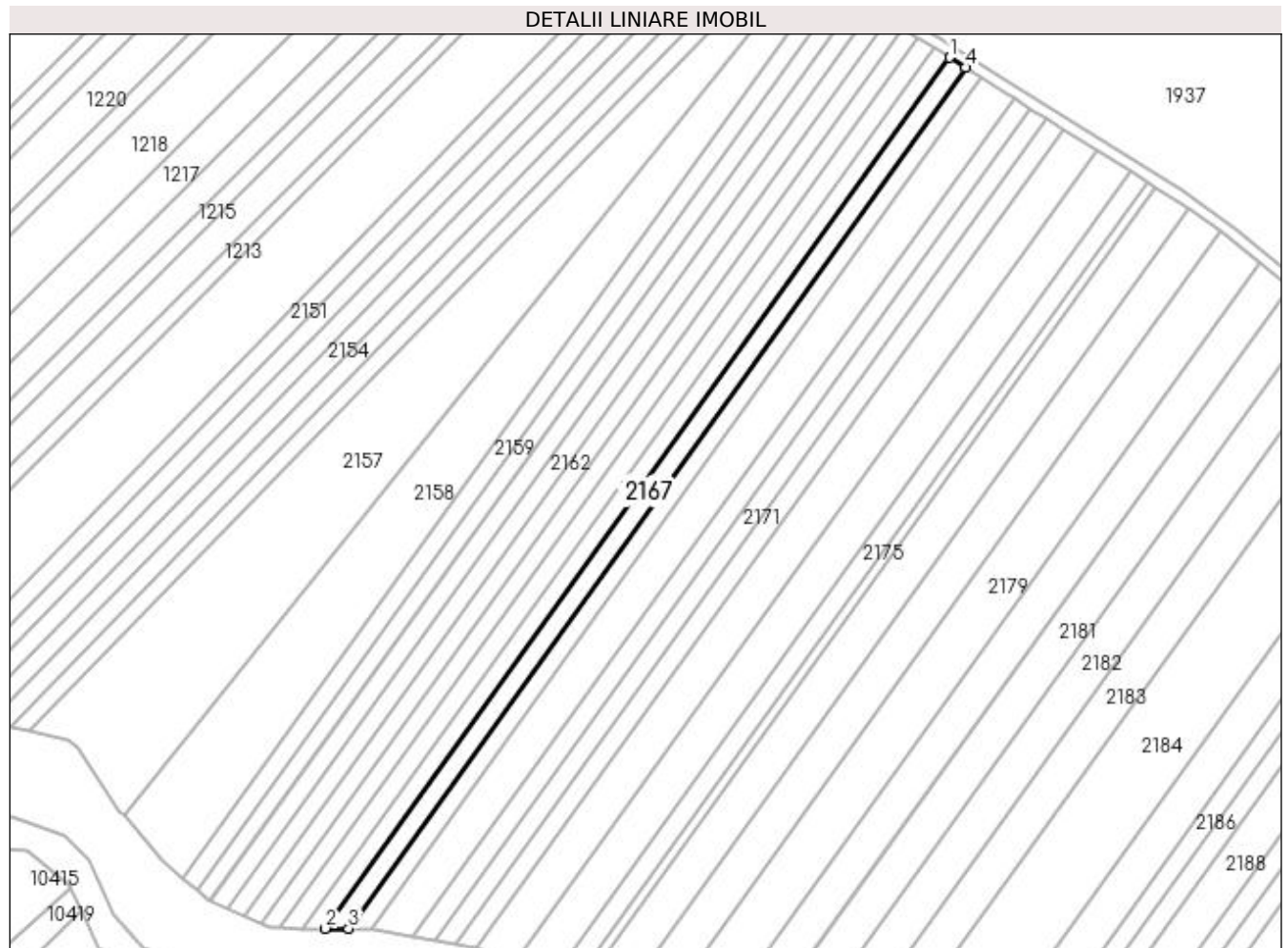
Inscrieri privind dezmembramintele dreptului de proprietate, drepturi reale de garanție și sarcini	Referințe
NU SUNT	

## Anexa Nr. 1 La Partea I

## Teren

Nr cadastral	Suprafața (mp)*	Observații / Referințe
	2.520	

\* Suprafața este determinată în planul de proiecție Stereo 70.



## Date referitoare la teren

Crt	Categorie folosință	Intra vilan	Suprafața (mp)	Tarla	Parcelă	Nr. topo	Observații / Referințe
1	arabil	NU	2.520	2/1	106	-	

## Lungime Segmente

1) Valorile lungimilor segmentelor sunt obținute din proiecție în plan.

Punct început	X / Y	Punct sfârșit	X / Y	Lungime segment (** (m)
1	433.388,037 302.307,69	2	433.166,778 301.999,156	379.669
2	433.166,778 301.999,156	3	433.174,974 301.999,13	8.196
3	433.174,974 301.999,13	4	433.393,705 302.304,139	375.332
4	433.393,705 302.304,139	1	433.388,037 302.307,69	6.688

**\*\* Lungimile segmentelor sunt determinate în planul de proiecție Stereo 70 și sunt rotunjite la 1 milimetru.**

**\*\*\* Distanța dintre puncte este formată din segmente cumulate ce sunt mai mici decât valoarea 1 milimetru.**



**DATE DESPRE IMOBILUL NR. 2168**

Oficiul de Cadastru și Publicitate Imobiliară DOLJ  
 Biroul de Cadastru și Publicitate Imobiliară Craiova

**A. Partea I. Descrierea imobilului**

TEREN Extravilan

Adresa: Jud. Dolj, T2/1 P107

Nr. Crt	Nr cadastral Nr. topografic	Suprafața* (mp)	Observații / Referințe
A1		2.500	Sector cadastral:12 Teren neimprejmuit;

**B. Partea II. Proprietari și acte**

Inscrieri privitoare la dreptul de proprietate și alte drepturi reale	Referințe
/	
Act Administrativ nr. TDP 642-15093, din 12/05/1994 emis de CJSAPT DOLJ;	
B1	A1
Intabulare, drept de PROPRIETATE, dobândit prin Reconstituire, cota actuala 1/1, cota initiala 1/1 1) GOJOGARU ELENA, Lipsa CNP	

**C. Partea III. SARCINI .**

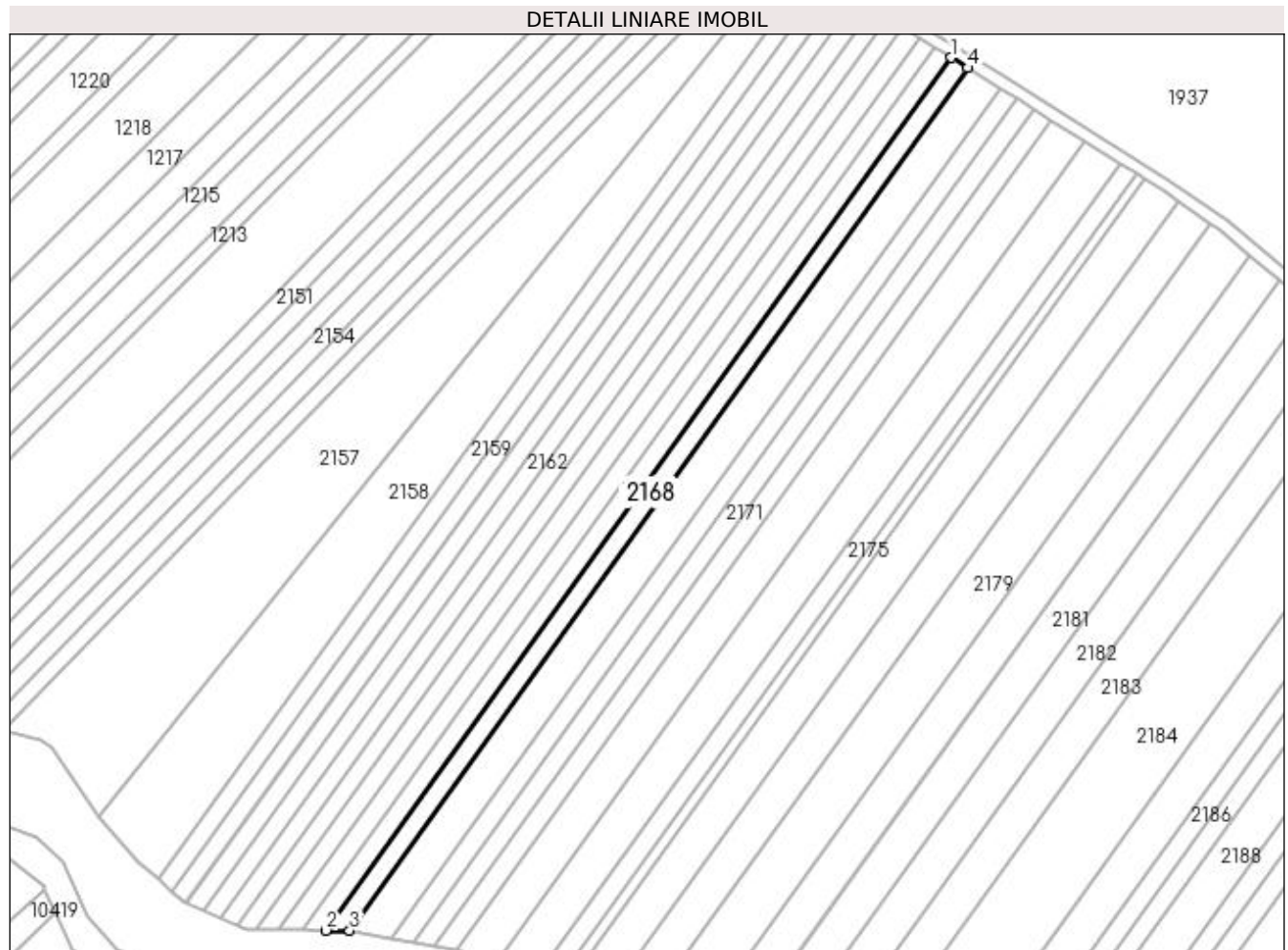
Inscrieri privind dezmembramintele dreptului de proprietate, drepturi reale de garanție și sarcini	Referințe
NU SUNT	

## Anexa Nr. 1 La Partea I

## Teren

Nr cadastral	Suprafața (mp)*	Observații / Referințe
	2.500	

\* Suprafața este determinată în planul de proiecție Stereo 70.



## Date referitoare la teren

Crt	Categorie folosință	Intra vilan	Suprafața (mp)	Tarla	Parcelă	Nr. topo	Observații / Referințe
1	arabil	NU	2.500	2/1	107	-	

## Lungime Segmente

1) Valorile lungimilor segmentelor sunt obținute din proiecție în plan.

Punct început	X / Y	Punct sfârșit	X / Y	Lungime segment (** (m)
1	433.393,705 302.304,139	2	433.174,974 301.999,13	375.332
2	433.174,974 301.999,13	3	433.183,199 301.999,104	8.225
3	433.183,199 301.999,104	4	433.399,394 302.300,576	370.979
4	433.399,394 302.300,576	1	433.393,705 302.304,139	6.713

**\*\* Lungimile segmentelor sunt determinate în planul de proiecție Stereo 70 și sunt rotunjite la 1 milimetru.**

**\*\*\* Distanța dintre puncte este formată din segmente cumulate ce sunt mai mici decât valoarea 1 milimetru.**





**DATE DESPRE IMOBILUL NR. 2169**

Oficiul de Cadastru și Publicitate Imobiliară DOLJ  
Biroul de Cadastru și Publicitate Imobiliară Craiova

**A. Partea I. Descrierea imobilului**

TEREN Extravilan

Adresa: Jud. Dolj, T2/1 P108/1

Nr. Crt	Nr cadastral Nr. topografic	Suprafața* (mp)	Observații / Referințe
A1		5.000	Sector cadastral:12 Teren neimprejmuit;

**B. Partea II. Proprietari și acte**

Inscrieri privitoare la dreptul de proprietate și alte drepturi reale	Referințe
/	
Act Notarial nr. CM nr. 160, din 06/08/1999 emis de BNP Găgeatu Ilie;	
B1	A1
Intabulare, drept de PROPRIETATE, dobândit prin Succesiune, cota actuala 1/1, cota initiala 1/1 1) BĂDAN ILIE	

**C. Partea III. SARCINI .**

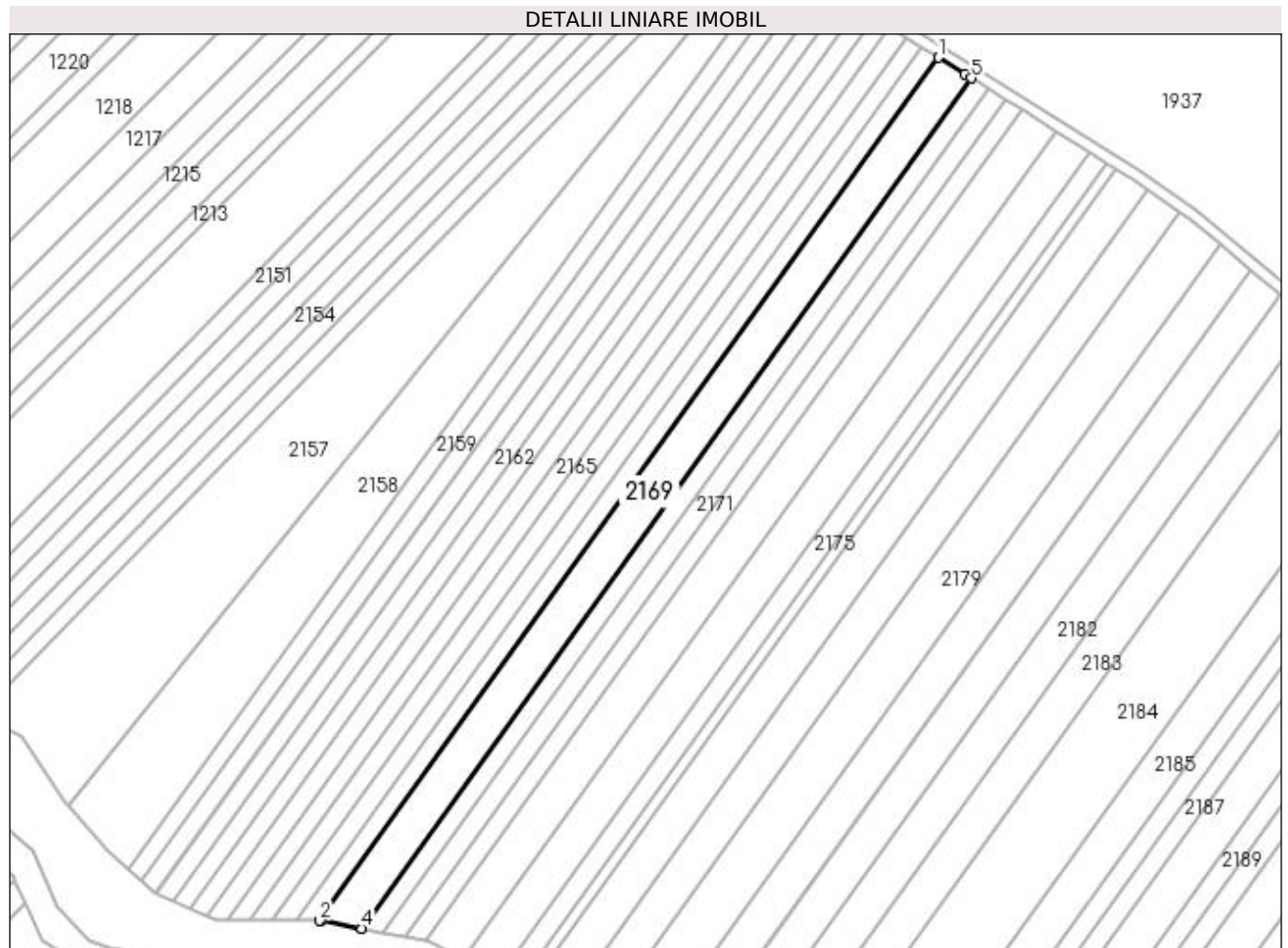
Inscrieri privind dezmembramintele dreptului de proprietate, drepturi reale de garanție și sarcini	Referințe
NU SUNT	

## Anexa Nr. 1 La Partea I

## Teren

Nr cadastral	Suprafața (mp)*	Observații / Referințe
	5.000	

\* Suprafața este determinată în planul de proiecție Stereo 70.



## Date referitoare la teren

Crt	Categorie folosință	Intra vilan	Suprafața (mp)	Tarla	Parcelă	Nr. topo	Observații / Referințe
1	arabil	NU	5.000	2/1	108/1	-	

## Lungime Segmente

1) Valorile lungimilor segmentelor sunt obținute din proiecție în plan.

Punct început	X / Y	Punct sfârșit	X / Y	Lungime segment (** (m)
1	433.399,394 302.300,576	2	433.183,199 301.999,104	370.979
2	433.183,199 301.999,104	3	433.183,917 301.999,102	0.718
3	433.183,917 301.999,102	4	433.197,988 301.996,419	14.325
4	433.197,988 301.996,419	5	433.410,928 302.293,353	365.395
5	433.410,928 302.293,353	6	433.408,619 302.294,799	2.724

Punct început	X / Y	Punct sfârșit	X / Y	Lungime segment (** (m)
6	433.408,619 302.294,799	1	433.399,394 302.300,576	10.885

\*\* Lungimile segmentelor sunt determinate în planul de proiecție Stereo 70 și sunt rotunjite la 1 milimetru.

\*\*\* Distanța dintre puncte este formată din segmente cumulate ce sunt mai mici decât valoarea 1 milimetru.



**DATE DESPRE IMOBILUL NR. 2170**

Oficiul de Cadastru și Publicitate Imobiliară DOLJ  
Biroul de Cadastru și Publicitate Imobiliară Craiova

**A. Partea I. Descrierea imobilului**

TEREN Extravilan

Adresa: Jud. Dolj, T2/1, P110

Nr. Crt	Nr cadastral Nr. topografic	Suprafața* (mp)	Observații / Referințe
A1	31412	2.520	Sector cadastral:12 Teren neimpregmuit;

**B. Partea II. Proprietari și acte**

Inscrieri privitoare la dreptul de proprietate și alte drepturi reale		Referințe
<b>258520 / 18/11/2019</b>		
Act Notarial nr. aut. 3167, din 15/11/2019 emis de NP POPA DANIELA-MARIA;		
B1	Intabulare, drept de PROPRIETATE, dobândit prin Conventie, cota actuala 1/1, cota initiala 1/1 1) <b>ZMARANDACHE DANIEL FLORIN</b> 2) <b>ZMARANDACHE RETA MARGARETA</b>	A1
B2	se notează faptul că, urmare a transferului intrapatrimonial, imobilul face parte din patrimoniul de afectatiune al lui : ZMARANDACHE DANIEL-FLORIN PERSOANA FIZICA AUTORIZATA	A1
Act Notarial nr. CONTRACT DE IPOTECA AUT NR 3169, din 15/11/2019 emis de NP Balaci Eugen;		
B3	se noteaza interdictiile de instrainare, grevare, construire, demolare, inchiriere in favoarea 1) <b>PROCREDIT BANK SA</b> , CIF:14622194	A1

**C. Partea III. SARCINI**

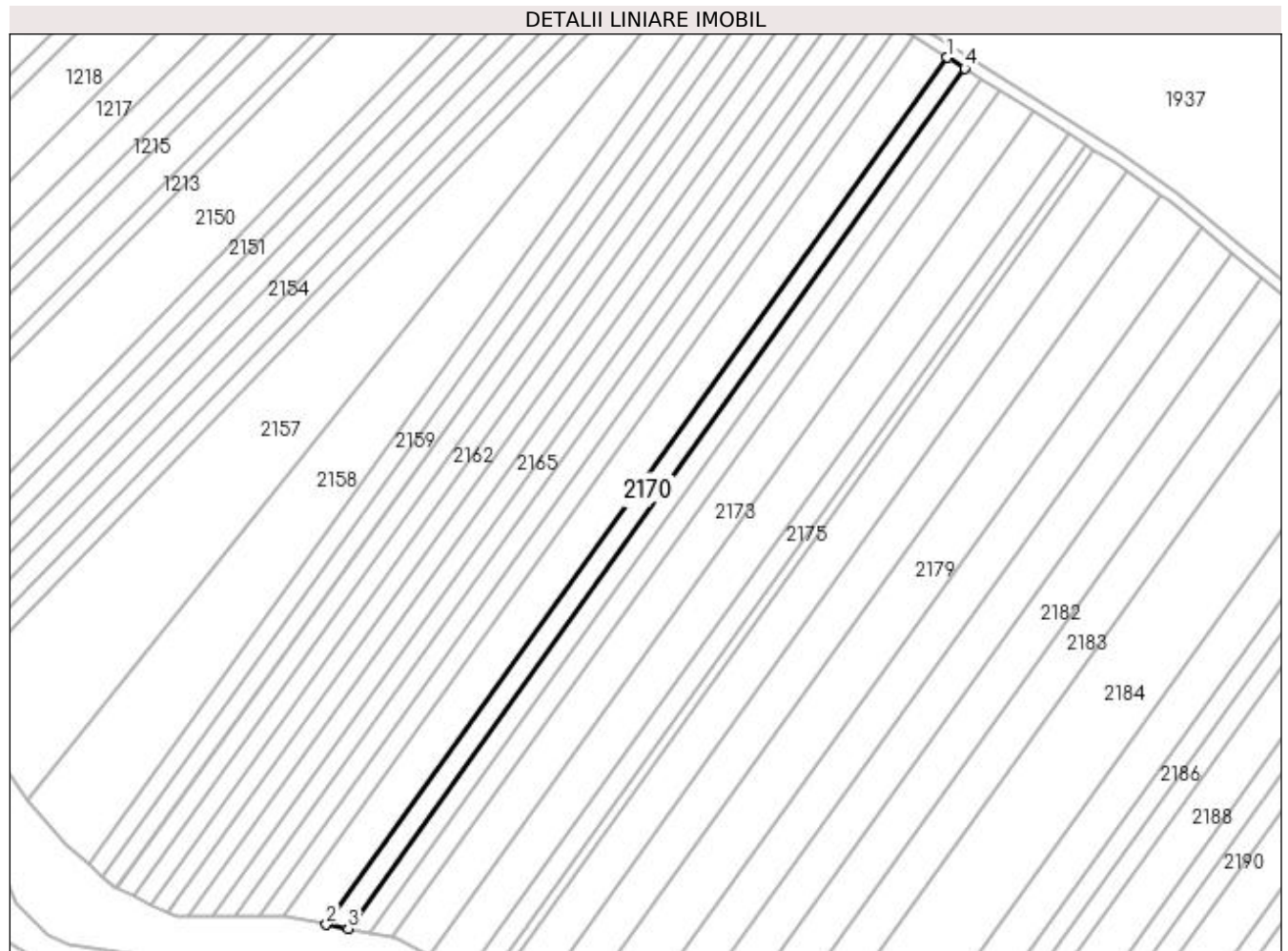
Inscrieri privind dezmembramintele dreptului de proprietate, drepturi reale de garanție și sarcini		Referințe
<b>258520 / 18/11/2019</b>		
Act Notarial nr. CONTRACT DE IPOTECA AUT NR 3169, din 15/11/2019 emis de NP Balaci Eugen;		
C1	Intabulare, drept de IPOTECA, Valoare:99000 EUR plus celelalte obligatii de plata aferente creditului 1) <b>PROCREDIT BANK SA</b> , CIF:14622194	A1

## Anexa Nr. 1 La Partea I

## Teren

Nr cadastral	Suprafața (mp)*	Observații / Referințe
31412	2.520	

\* Suprafața este determinată în planul de proiecție Stereo 70.



## Date referitoare la teren

Crt	Categorie folosință	Intra vilan	Suprafața (mp)	Tarla	Parcelă	Nr. topo	Observații / Referințe
1	arabil	NU	2.520	2/1	110	-	

## Lungime Segmente

1) Valorile lungimilor segmentelor sunt obținute din proiecție în plan.

Punct început	X / Y	Punct sfârșit	X / Y	Lungime segment (** (m)
1	433.410,928 302.293,353	2	433.197,988 301.996,419	365.395
2	433.197,988 301.996,419	3	433.205,483 301.994,991	7.63
3	433.205,483 301.994,991	4	433.416,807 302.289,671	362.621
4	433.416,807 302.289,671	1	433.410,928 302.293,353	6.937

**\*\* Lungimile segmentelor sunt determinate în planul de proiecție Stereo 70 și sunt rotunjite la 1 milimetru.**

**\*\*\* Distanța dintre puncte este formată din segmente cumulate ce sunt mai mici decât valoarea 1 milimetru.**





**DATE DESPRE IMOBILUL NR. 2171**

Oficiul de Cadastru și Publicitate Imobiliară DOLJ  
Biroul de Cadastru și Publicitate Imobiliară Craiova

**A. Partea I. Descrierea imobilului**

TEREN Extravilan

Adresa: Jud. Dolj, T2/1 P111

Nr. Crt	Nr cadastral Nr. topografic	Suprafața* (mp)	Observații / Referințe
A1		2.500	Sector cadastral:12 Teren neimprejmuit;

**B. Partea II. Proprietari și acte**

Inscrieri privitoare la dreptul de proprietate și alte drepturi reale	Referințe
/	
Act Administrativ nr. TDP 989-59538, din 10/03/1995 emis de CJSDAPT DOLJ;	
B1	A1
Intabulare, drept de PROPRIETATE, dobândit prin Reconstituire, cota actuala 1/1, cota initiala 1/1 1) ȚONEA MARIN, Lipsa CNP	

**C. Partea III. SARCINI .**

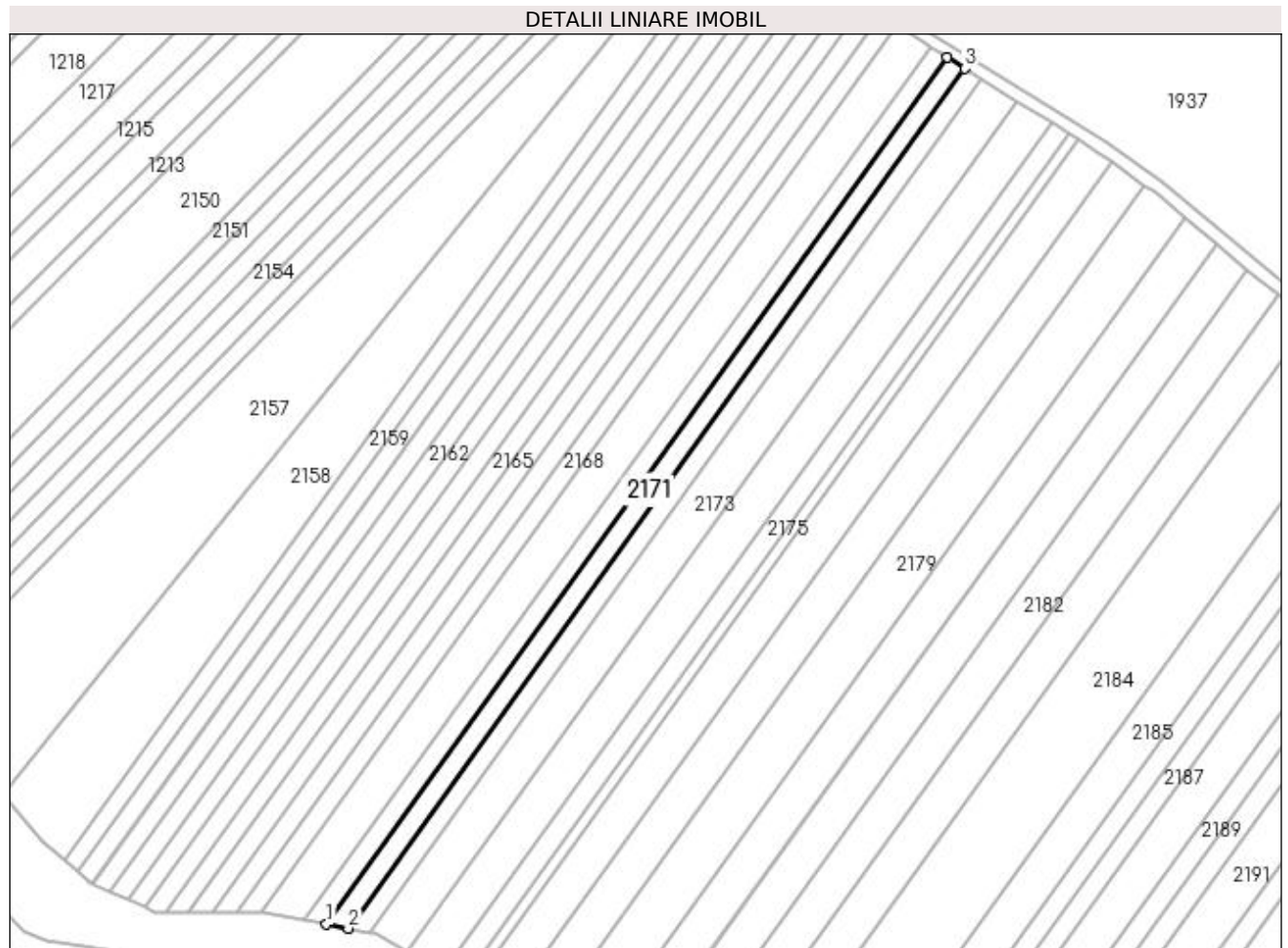
Inscrieri privind dezmembramintele dreptului de proprietate, drepturi reale de garanție și sarcini	Referințe
NU SUNT	

## Anexa Nr. 1 La Partea I

## Teren

Nr cadastral	Suprafața (mp)*	Observații / Referințe
	2.500	

\* Suprafața este determinată în planul de proiecție Stereo 70.



## Date referitoare la teren

Crt	Categorie folosință	Intra vilan	Suprafața (mp)	Tarla	Parcelă	Nr. topo	Observații / Referințe
1	arabil	NU	2.500	2/1	111	-	

## Lungime Segmente

1) Valorile lungimilor segmentelor sunt obținute din proiecție în plan.

Punct început	X / Y	Punct sfârșit	X / Y	Lungime segment (** (m)
1	433.205,483 301.994,991	2	433.212,975 301.993,562	7.627
2	433.212,975 301.993,562	3	433.422,684 302.285,99	359.85
3	433.422,684 302.285,99	4	433.416,807 302.289,671	6.935
4	433.416,807 302.289,671	1	433.205,483 301.994,991	362.621

**\*\* Lungimile segmentelor sunt determinate în planul de proiecție Stereo 70 și sunt rotunjite la 1 milimetru.**

**\*\*\* Distanța dintre puncte este formată din segmente cumulate ce sunt mai mici decât valoarea 1 milimetru.**



**DATE DESPRE IMOBILUL NR. 2172**

Oficiul de Cadastru și Publicitate Imobiliară DOLJ  
Biroul de Cadastru și Publicitate Imobiliară Craiova

**A. Partea I. Descrierea imobilului**

TEREN Extravilan

Adresa: Jud. Dolj, T2/1 P112

Nr. Crt	Nr cadastral Nr. topografic	Suprafața* (mp)	Observații / Referințe
A1	31892	2.500	Sector cadastral:12 Teren neimprejmuit;

**B. Partea II. Proprietari și acte**

Inscrieri privitoare la dreptul de proprietate și alte drepturi reale		Referințe
<b>179009 / 26/09/2018</b>		
Act Notarial nr. aut nr. 2712, din 25/09/2018 emis de Balaci Eugen (act notarial nr Incheiere de rectificare nr. 65 din 27.09.2018, emis de NP BALACI EUGEN);		
B1	Intabulare, drept de PROPRIETATE, dobandit prin Conventie, cota actuala 1/1, cota initiala 1/1 1) ZMARANDACHE RETA MARGARETA 2) ZMARANDACHE DANIEL FLORIN	A1
B2	se noteaza faptul ca imobilul face parte din patrimoniul de afectatiune al lui :ZMARANDACHE DANIEL FLORIN PERSOANA FIZICA AUTORIZATA	A1
Act Notarial nr. CONTRACT DE IPOTECA AUT 2713, din 25/09/2018 emis de Balaci Eugen;		
B3	se noteaza interdictiile de instrainare, construire, demolare,extindere, inchiriere, grevare 1) PROCREDIT BANK SA, CIF:14622194	A1

**C. Partea III. SARCINI**

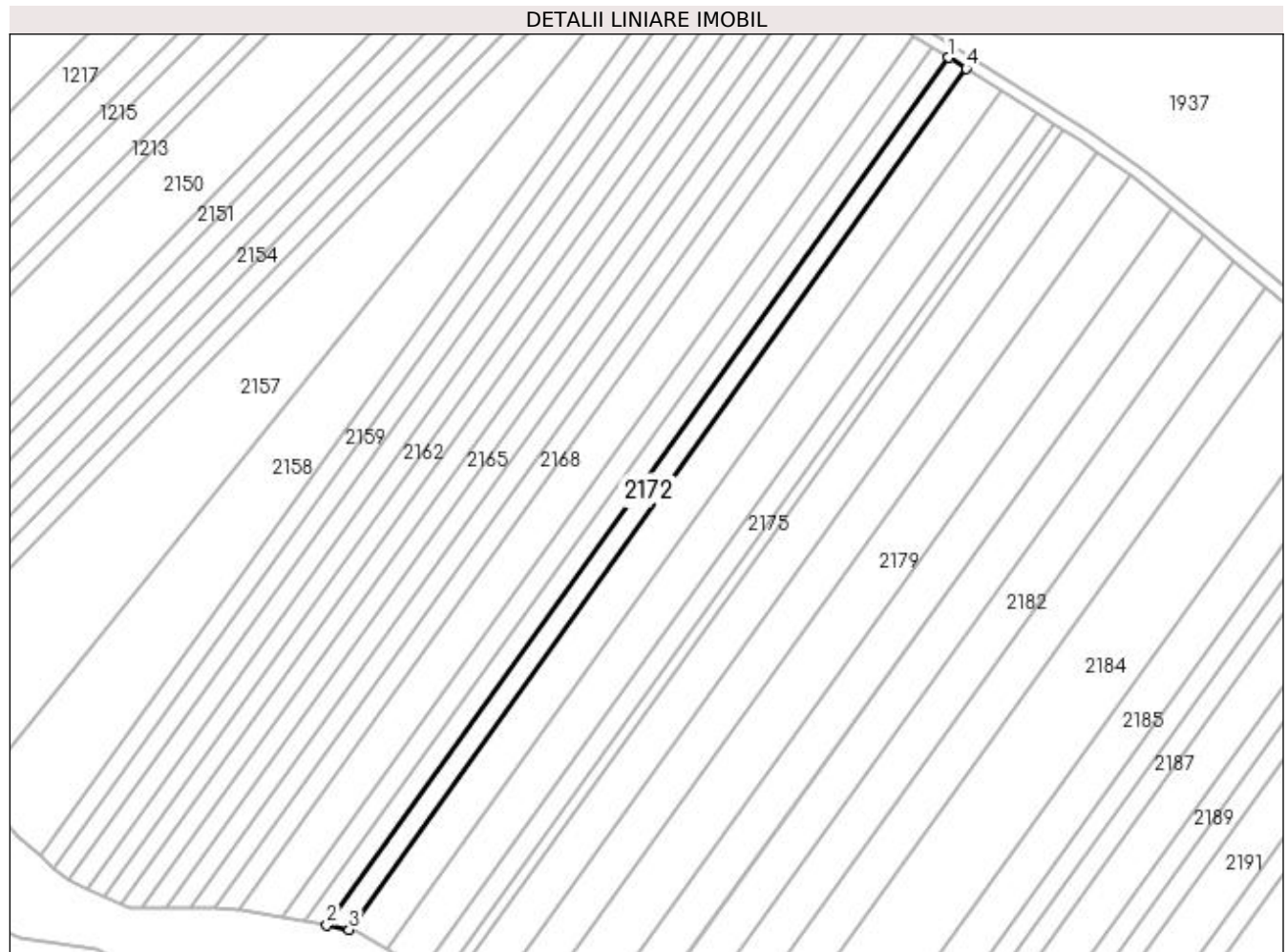
Inscrieri privind dezmembramintele dreptului de proprietate, drepturi reale de garanție și sarcini		Referințe
<b>179009 / 26/09/2018</b>		
Act Notarial nr. CONTRACT DE IPOTECA AUT 2713, din 25/09/2018 emis de Balaci Eugen;		
C1	Intabulare, drept de IPOTECA, Valoare:714000 LEIși celelalte obligatii de plata aferente creditului 1) PROCREDIT BANK SA, CIF:14622194	A1

## Anexa Nr. 1 La Partea I

## Teren

Nr cadastral	Suprafața (mp)*	Observații / Referințe
31892	2.500	

\* Suprafața este determinată în planul de proiecție Stereo 70.



## Date referitoare la teren

Crt	Categorie folosință	Intra vilan	Suprafața (mp)	Tarla	Parcelă	Nr. topo	Observații / Referințe
1	arabil	NU	2.500	2/1	112	-	

## Lungime Segmente

1) Valorile lungimilor segmentelor sunt obținute din proiecție în plan.

Punct început	X / Y	Punct sfârșit	X / Y	Lungime segment (** (m)
1	433.422,684 302.285,99	2	433.212,975 301.993,562	359.85
2	433.212,975 301.993,562	3	433.220,525 301.992,123	7.686
3	433.220,525 301.992,123	4	433.428,606 302.282,281	357.057
4	433.428,606 302.282,281	1	433.422,684 302.285,99	6.988

**\*\* Lungimile segmentelor sunt determinate în planul de proiecție Stereo 70 și sunt rotunjite la 1 milimetru.**

**\*\*\* Distanța dintre puncte este formată din segmente cumulate ce sunt mai mici decât valoarea 1 milimetru.**





**DATE DESPRE IMOBILUL NR. 2173**

Oficiul de Cadastru și Publicitate Imobiliară DOLJ  
Biroul de Cadastru și Publicitate Imobiliară Craiova

**A. Partea I. Descrierea imobilului**

TEREN Extravilan

Adresa: Jud. Dolj, TARLAUA 2/1 PARCELA 113

Nr. Crt	Nr cadastral Nr. topografic	Suprafața* (mp)	Observații / Referințe
A1	31793	5.000	Sector cadastral:12 Teren neimprijmit;

**B. Partea II. Proprietari și acte**

Inscrieri privitoare la dreptul de proprietate și alte drepturi reale		Referințe
<b>179074 / 26/09/2018</b>		
Act Notarial nr. CONTRACT DE VANZARE AUTENTIFICAT SUB NUMĂRUL 2712, din 25/09/2018 emis de NP Balaci Eugen (act notarial nr incheiere de rectificare nr 65 din 27.09.2018, emis de NP Balaci Eugen);		
B1	Intabulare, drept de PROPRIETATE, dobândit prin Conventie, cota actuala 1/1, cota initiala 1/1 1) ZMARANDACHE RETA MARGARETA 2) ZMARANDACHE DANIEL FLORIN	A1
B2	se notează faptul că, urmare a transferului intrapatrimonial, imobilul face parte din patrimoniul de afecțiune al lui : 1) PFA ZMARANDACHE DANIEL FLORIN, CIF:23389862	A1
Act Notarial nr. CONTRACT DE IPOTECĂ IMOBILIARĂ AUTENTIFICAT SUB NUMĂRUL 2713, din 25/09/2018 emis de NP Balaci Eugen;		
B3	se noteaza interdicția de grevare, înstrăinare, construire, demolare, închiriere 1) PROCREDIT BANK SA, CIF:14622194	A1
B4	se noteaza interdicția de extindere 1) PROCREDIT BANK SA, CIF:14622194	A1

**C. Partea III. SARCINI**

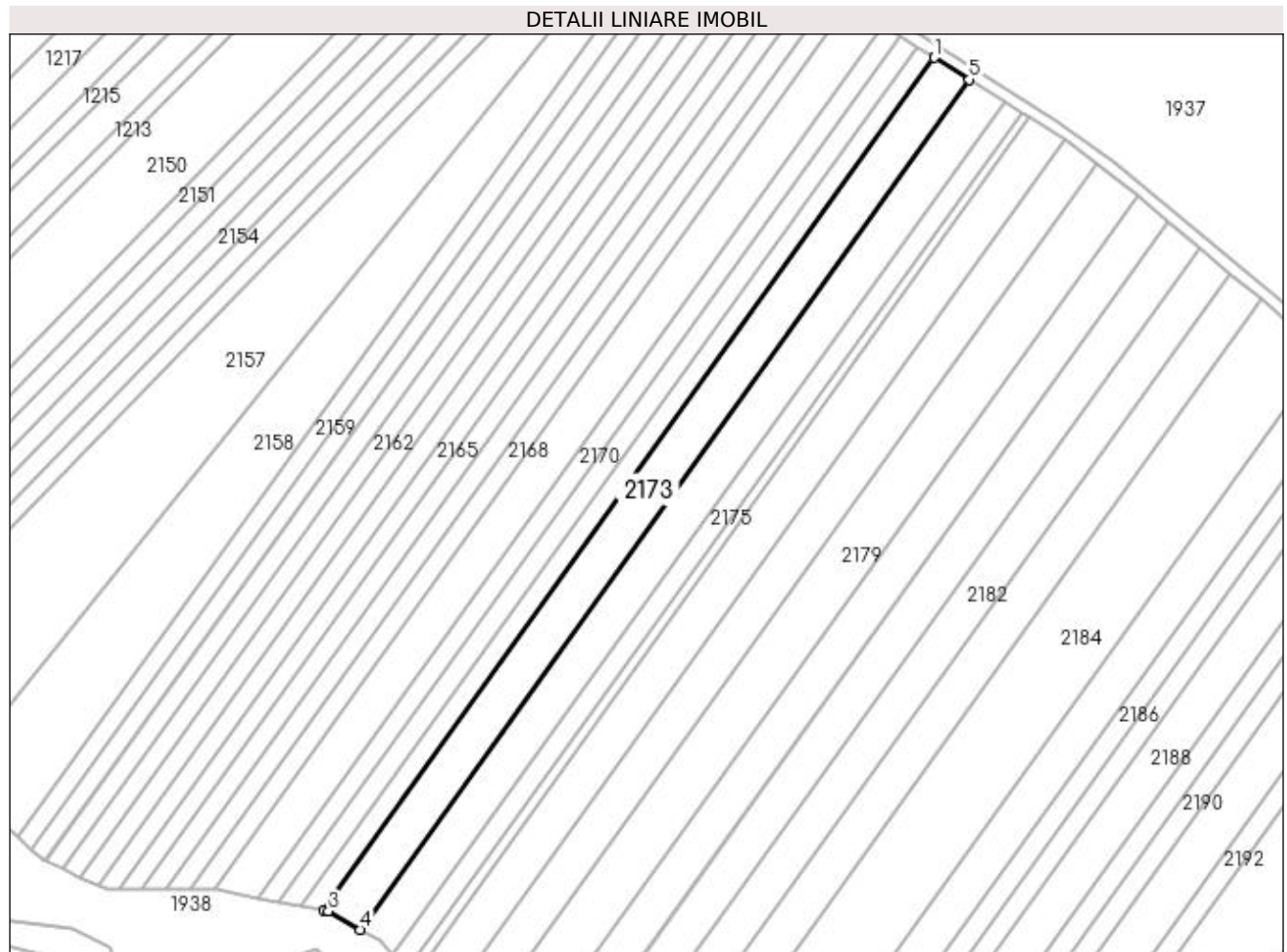
Inscrieri privind dezmembramintele dreptului de proprietate, drepturi reale de garanție și sarcini		Referințe
<b>179074 / 26/09/2018</b>		
Act Notarial nr. CONTRACT DE IPOTECĂ IMOBILIARĂ AUTENTIFICAT SUB NUMĂRUL 2713, din 25/09/2018 emis de NP Balaci Eugen;		
C1	Intabulare, drept de IPOTECA, Valoare:714000 LEI și celelalte obligații aferente creditului 1) PROCREDIT BANK SA, CIF:14622194	A1

## Anexa Nr. 1 La Partea I

## Teren

Nr cadastral	Suprafața (mp)*	Observații / Referințe
31793	5.000	

\* Suprafața este determinată în planul de proiecție Stereo 70.



## Date referitoare la teren

Crt	Categorie folosință	Intra vilan	Suprafața (mp)	Tarla	Parcelă	Nr. topo	Observații / Referințe
1	arabil	NU	5.000	2/1	113	-	

## Lungime Segmente

1) Valorile lungimilor segmentelor sunt obținute din proiecție în plan.

Punct început	X / Y	Punct sfârșit	X / Y	Lungime segment (** (m)
1	433.428,606 302.282,281	2	433.220,525 301.992,123	357.057
2	433.220,525 301.992,123	3	433.222,281 301.991,788	1.788
3	433.222,281 301.991,788	4	433.233,077 301.985,542	12.473
4	433.233,077 301.985,542	5	433.440,524 302.274,816	355.969
5	433.440,524 302.274,816	1	433.428,606 302.282,281	14.063

**\*\* Lungimile segmentelor sunt determinate în planul de proiecție Stereo 70 și sunt rotunjite la 1 milimetru.**

**\*\*\* Distanța dintre puncte este formată din segmente cumulate ce sunt mai mici decât valoarea 1 milimetru.**



**DATE DESPRE IMOBILUL NR. 2174**

Oficiul de Cadastru și Publicitate Imobiliară DOLJ  
 Biroul de Cadastru și Publicitate Imobiliară Craiova

**A. Partea I. Descrierea imobilului**

TEREN Extravilan

Adresa: Jud. Dolj, T2/1, P114

Nr. Crt	Nr cadastral Nr. topografic	Suprafața* (mp)	Observații / Referințe
A1	32266	5.000	Sector cadastral:12 Teren neimprejmut;

**B. Partea II. Proprietari și acte**

Inscrieri privitoare la dreptul de proprietate și alte drepturi reale		Referințe
<b>258452 / 18/11/2019</b>		
Act Notarial nr. 3168, din 15/11/2019 emis de POPA DANIELA-MARIA;		
B1	Intabulare, drept de PROPRIETATE, dobândit prin Conventie, cota actuala 1/1, cota initiala 1/1 1) <b>ZMARANDACHE DANIEL FLORIN</b> 2) <b>ZMARANDACHE RETA MARGARETA</b>	A1
B2	Se notează faptul că, imobilul face parte din patrimoniul de afecțiune al lui : ZMARANDACHE DANIEL -FLORIN PERSOANA FIZICA AUTORIZATA	A1
Act Notarial nr. CONTRACT DE IPOTECA 3169, din 15/11/2019 emis de Balaci Eugen;		
B3	se noteaza interdictiile de grevare, instrainare, construire, demolare si inchiriere 1) <b>PROCREDIT BANK SA, CIF:14622194</b>	A1

**C. Partea III. SARCINI**

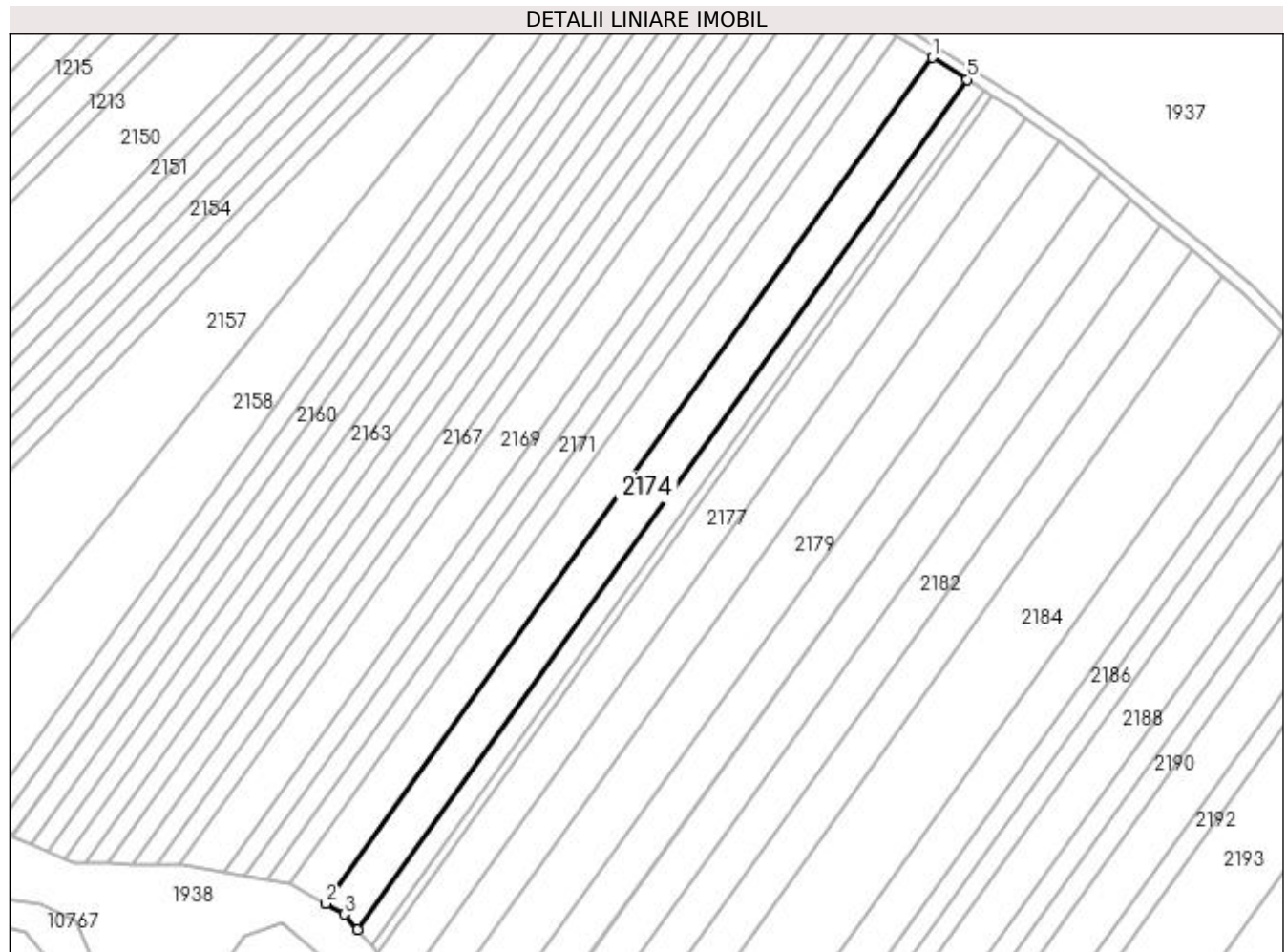
Inscrieri privind dezmembramintele dreptului de proprietate, drepturi reale de garanție și sarcini		Referințe
<b>258452 / 18/11/2019</b>		
Act Notarial nr. CONTRACT DE IPOTECA 3169, din 15/11/2019 emis de Balaci Eugen;		
C1	Intabulare, drept de IPOTECA, Valoare:99000 EUR+ celelalte obligatii de plata aferente creditului 1) <b>PROCREDIT BANK SA, CIF:14622194</b>	A1

## Anexa Nr. 1 La Partea I

## Teren

Nr cadastral	Suprafața (mp)*	Observații / Referințe
32266	5.000	

\* Suprafața este determinată în planul de proiecție Stereo 70.



## Date referitoare la teren

Crt	Categorie folosință	Intra vilan	Suprafața (mp)	Tarla	Parcelă	Nr. topo	Observații / Referințe
1	arabil	NU	5.000	2/1	114	-	

## Lungime Segmente

1) Valorile lungimilor segmentelor sunt obținute din proiecție în plan.

Punct început	X / Y	Punct sfârșit	X / Y	Lungime segment (** (m)
1	433.440,524 302.274,816	2	433.233,077 301.985,542	355.969
2	433.233,077 301.985,542	3	433.239,418 301.981,874	7.325
3	433.239,418 301.981,874	4	433.243,988 301.976,674	6.923
4	433.243,988 301.976,674	5	433.452,442 302.267,352	357.696
5	433.452,442 302.267,352	1	433.440,524 302.274,816	14.062

**\*\* Lungimile segmentelor sunt determinate în planul de proiecție Stereo 70 și sunt rotunjite la 1 milimetru.**

**\*\*\* Distanța dintre puncte este formată din segmente cumulate ce sunt mai mici decât valoarea 1 milimetru.**





**DATE DESPRE IMOBILUL NR. 2175**

Oficiul de Cadastru și Publicitate Imobiliară DOLJ  
Biroul de Cadastru și Publicitate Imobiliară Craiova

**A. Partea I. Descrierea imobilului**

TEREN Extravilan

Adresa: Jud. Dolj, T2/1 P117

Nr. Crt	Nr cadastral Nr. topografic	Suprafața* (mp)	Observații / Referințe
A1		2.500	Sector cadastral:12 Teren neimprejmuit;

**B. Partea II. Proprietari și acte**

Inscrieri privitoare la dreptul de proprietate și alte drepturi reale	Referințe
/	
Act Administrativ nr. TDP 657-15093, din 27/09/1994 emis de CJSAPT DOLJ;	
B1	A1
Intabulare, drept de PROPRIETATE, dobândit prin Reconstituire, cota actuala 1/1, cota initiala 1/1 1) COCOȘ DUMITRU, Lipsa CNP	

**C. Partea III. SARCINI .**

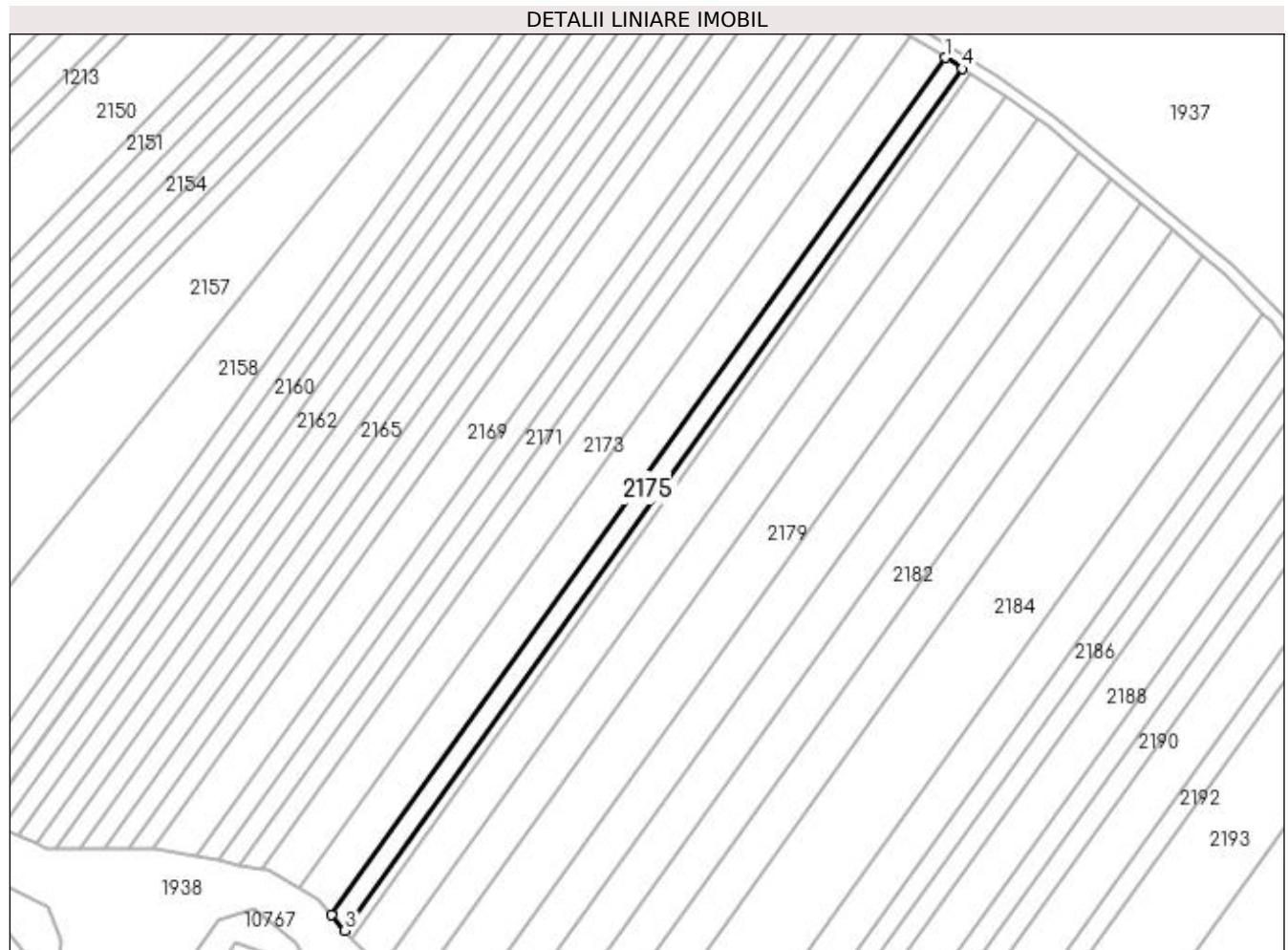
Inscrieri privind dezmembramintele dreptului de proprietate, drepturi reale de garanție și sarcini	Referințe
NU SUNT	

## Anexa Nr. 1 La Partea I

## Teren

Nr cadastral	Suprafața (mp)*	Observații / Referințe
	2.500	

\* Suprafața este determinată în planul de proiecție Stereo 70.



## Date referitoare la teren

Crt	Categorie folosință	Intra vilan	Suprafața (mp)	Tarla	Parcelă	Nr. topo	Observații / Referințe
1	arabil	NU	2.500	2/1	117	-	

## Lungime Segmente

1) Valorile lungimilor segmentelor sunt obținute din proiecție în plan.

Punct început	X / Y	Punct sfârșit	X / Y	Lungime segment (** (m)
1	433.452,442 302.267,352	2	433.243,988 301.976,674	357.696
2	433.243,988 301.976,674	3	433.248,711 301.971,301	7.154
3	433.248,711 301.971,301	4	433.458,36 302.263,646	359.748
4	433.458,36 302.263,646	1	433.452,442 302.267,352	6.983

**\*\* Lungimile segmentelor sunt determinate în planul de proiecție Stereo 70 și sunt rotunjite la 1 milimetru.**

**\*\*\* Distanța dintre puncte este formată din segmente cumulate ce sunt mai mici decât valoarea 1 milimetru.**



**DATE DESPRE IMOBILUL NR. 2176**

Oficiul de Cadastru și Publicitate Imobiliară DOLJ  
Biroul de Cadastru și Publicitate Imobiliară Craiova

**A. Partea I. Descrierea imobilului**

TEREN Extravilan

Adresa: Jud. Dolj, T2/1 PA119/1

Nr. Crt	Nr cadastral Nr. topografic	Suprafața* (mp)	Observații / Referințe
A1		1.225	Sector cadastral:12 Teren neimprejmuit; În TDP a fost înscris în mod eronat T2, corect fiind T2/1

**B. Partea II. Proprietari și acte**

Inscrieri privitoare la dreptul de proprietate și alte drepturi reale		Referințe
/		
Act Administrativ nr. TDP 219-2192, din 19/11/1993 emis de CJS DAPT DOLJ;		
B1	Intabulare, drept de PROPRIETATE, dobandit prin Reconstituire, cota actuala 1/1, cota initiala 1/1 1) ȚONEA GABRIEL	A1

**C. Partea III. SARCINI .**

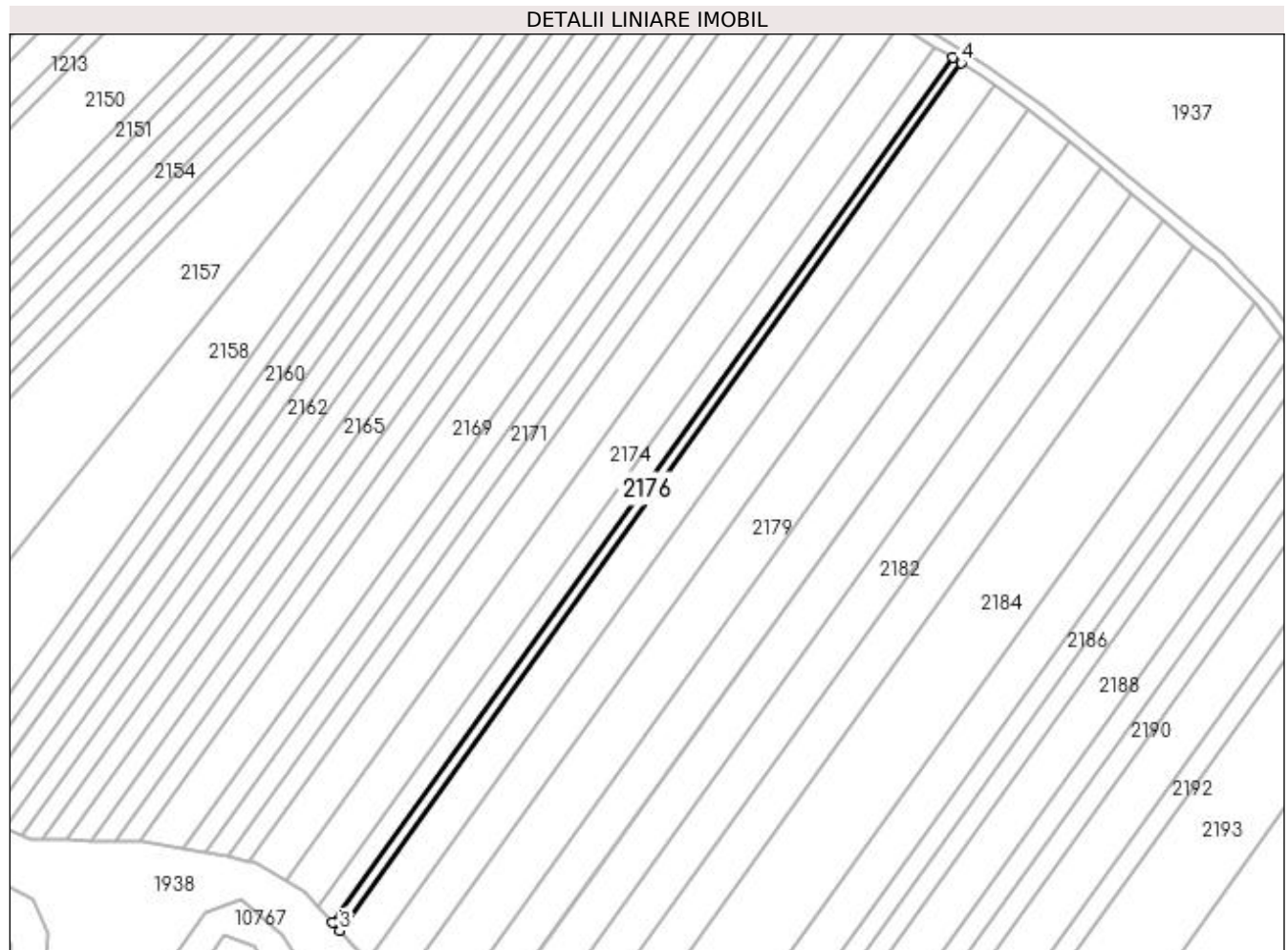
Inscrieri privind dezmembramintele dreptului de proprietate, drepturi reale de garanție și sarcini	Referințe
NU SUNT	

## Anexa Nr. 1 La Partea I

## Teren

Nr cadastral	Suprafața (mp)*	Observații / Referințe
	1.225	În TDP a fost înscris în mod eronat T2, corect fiind T2/1

\* Suprafața este determinată în planul de proiecție Stereo 70.



## Date referitoare la teren

Crt	Categorie folosință	Intra vilan	Suprafața (mp)	Tarla	Parcelă	Nr. topo	Observații / Referințe
1	arabil	NU	1.225	2/1	A119/1	-	

## Lungime Segmente

1) Valorile lungimilor segmentelor sunt obținute din proiecție în plan.

Punct început	X / Y	Punct sfârșit	X / Y	Lungime segment (** (m)
1	433.458,36 302.263,646	2	433.248,711 301.971,301	359.748
2	433.248,711 301.971,301	3	433.251,015 301.968,68	3.49
3	433.251,015 301.968,68	4	433.461,247 302.261,837	360.747
4	433.461,247 302.261,837	1	433.458,36 302.263,646	3.407

**\*\* Lungimile segmentelor sunt determinate în planul de proiecție Stereo 70 și sunt rotunjite la 1 milimetru.**

**\*\*\* Distanța dintre puncte este formată din segmente cumulate ce sunt mai mici decât valoarea 1 milimetru.**





**DATE DESPRE IMOBILUL NR. 2177**

Oficiul de Cadastru și Publicitate Imobiliară DOLJ  
Biroul de Cadastru și Publicitate Imobiliară Craiova

**A. Partea I. Descrierea imobilului**

TEREN Extravilan

Adresa: Jud. Dolj, T2/1, P120

Nr. Crt	Nr cadastral Nr. topografic	Suprafața* (mp)	Observații / Referințe
A1	31402	5.000	Sector cadastral:12 Teren neimprejmut;

**B. Partea II. Proprietari și acte**

Inscrieri privitoare la dreptul de proprietate și alte drepturi reale		Referințe
<b>258562 / 18/11/2019</b>		
Act Notarial nr. 3167, din 15/11/2019 emis de NP POPA DANIELA-MARIA;		
B1	Intabulare, drept de PROPRIETATE, dobandit prin Conventie, cota actuala 1/1, cota initiala 1/1 1) <b>ZMARANDACHE DANIEL FLORIN</b> 2) <b>ZMARANDACHE RETA MARGARETA</b>	A1
B2	Se notează faptul că imobilul face parte din patrimoniul de afectațiune al lui : ZMARANDACHE DANIEL FLORIN PERSOANA FIZICA AUTORIZATA	A1
Act Notarial nr. CONTRACT DE IPOTECA AUT NR 3169, din 15/11/2019 emis de NP Balaci Eugen;		
B3	se noteaza interdictiile de grevare, instrainare, construire, demolare si inchiriere 1) <b>PROCREDIT BANK SA, CIF:14622194</b>	A1

**C. Partea III. SARCINI**

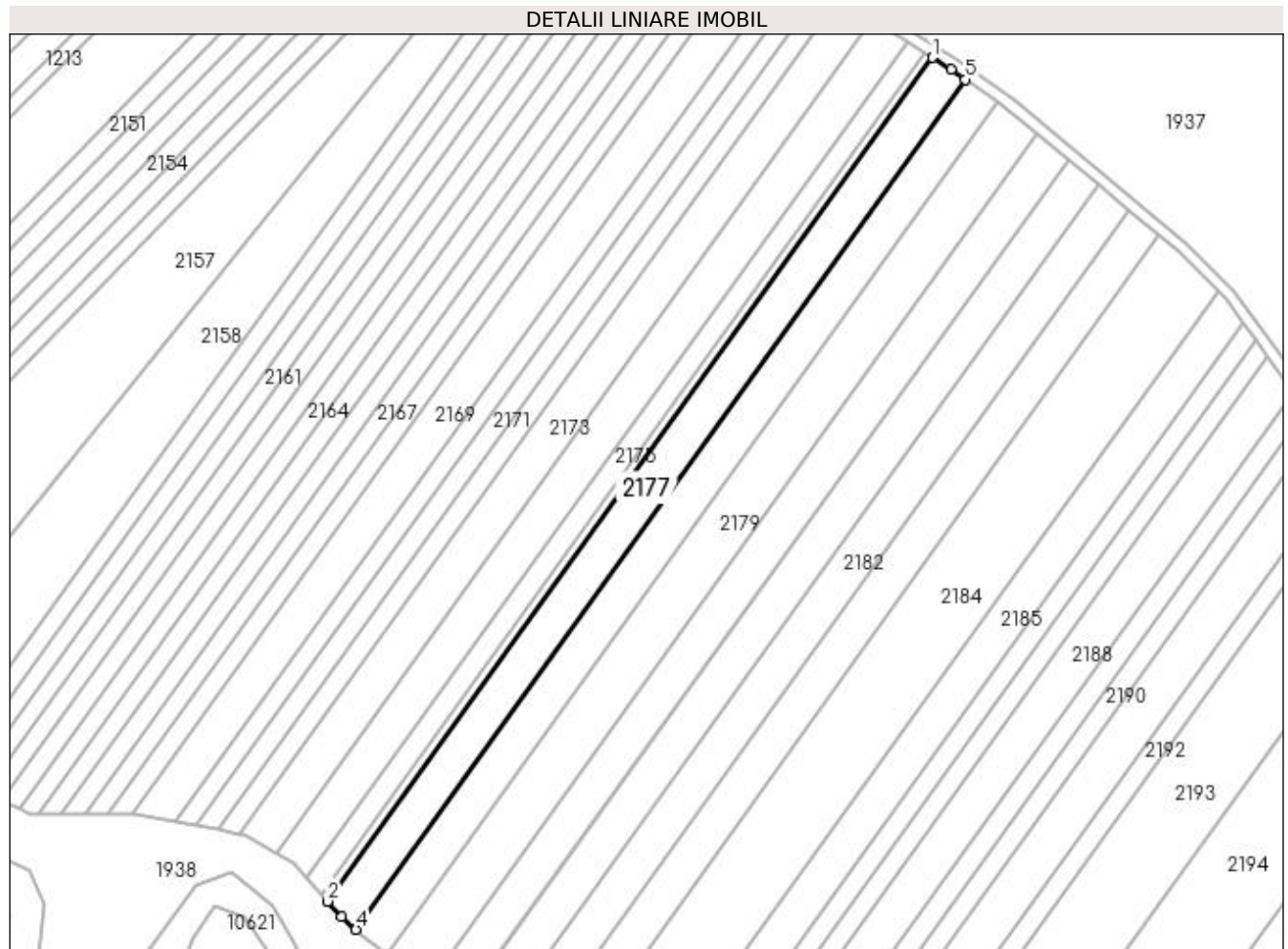
Inscrieri privind dezmembramintele dreptului de proprietate, drepturi reale de garanție și sarcini		Referințe
<b>258562 / 18/11/2019</b>		
Act Notarial nr. CONTRACT DE IPOTECA AUT NR 3169, din 15/11/2019 emis de NP Balaci Eugen;		
C1	Intabulare, drept de IPOTECA, Valoare:99000 EURși celelalte obligatii de plata aferente creditului 1) <b>PROCREDIT BANK SA, CIF:14622194</b>	A1

## Anexa Nr. 1 La Partea I

## Teren

Nr cadastral	Suprafața (mp)*	Observații / Referințe
31402	5.000	

\* Suprafața este determinată în planul de proiecție Stereo 70.



## Date referitoare la teren

Crt	Categorie folosință	Intra vilan	Suprafața (mp)	Tarla	Parcelă	Nr. topo	Observații / Referințe
1	arabil	NU	5.000	2/1	120	-	

## Lungime Segmente

1) Valorile lungimilor segmentelor sunt obținute din proiecție în plan.

Punct început	X / Y	Punct sfârșit	X / Y	Lungime segment (** (m)
1	433.461,247 302.261,837	2	433.251,015 301.968,68	360.747
2	433.251,015 301.968,68	3	433.255,858 301.963,171	7.335
3	433.255,858 301.963,171	4	433.260,96 301.958,875	6.67
4	433.260,96 301.958,875	5	433.472,766 302.254,229	363.45
5	433.472,766 302.254,229	6	433.467,832 302.257,713	6.04

Punct început	X / Y	Punct sfârșit	X / Y	Lungime segment (** (m)
6	433.467,832 302.257,713	1	433.461,247 302.261,837	7.77

\*\* Lungimile segmentelor sunt determinate în planul de proiecție Stereo 70 și sunt rotunjite la 1 milimetru.

\*\*\* Distanța dintre puncte este formată din segmente cumulate ce sunt mai mici decât valoarea 1 milimetru.



**DATE DESPRE IMOBILUL NR. 2178**

Oficiul de Cadastru și Publicitate Imobiliară DOLJ  
 Biroul de Cadastru și Publicitate Imobiliară Craiova

**A. Partea I. Descrierea imobilului**

TEREN Extravilan

Adresa: Jud. Dolj, T2/1 P121

Nr. Crt	Nr cadastral Nr. topografic	Suprafața* (mp)	Observații / Referințe
A1		5.000	Sector cadastral:12 Teren neimprejmuit;

**B. Partea II. Proprietari și acte**

Inscrieri privitoare la dreptul de proprietate și alte drepturi reale	Referințe
/	
Act Administrativ nr. TDP 1221-2179, din 26/11/1998 emis de CJSAPT DOLJ;	
B1	A1
Intabulare, drept de PROPRIETATE, dobândit prin Reconstituire, cota actuala 1/1, cota initiala 1/1	
1) IORDACHE MANDA DEFUNCT:Da	

**C. Partea III. SARCINI .**

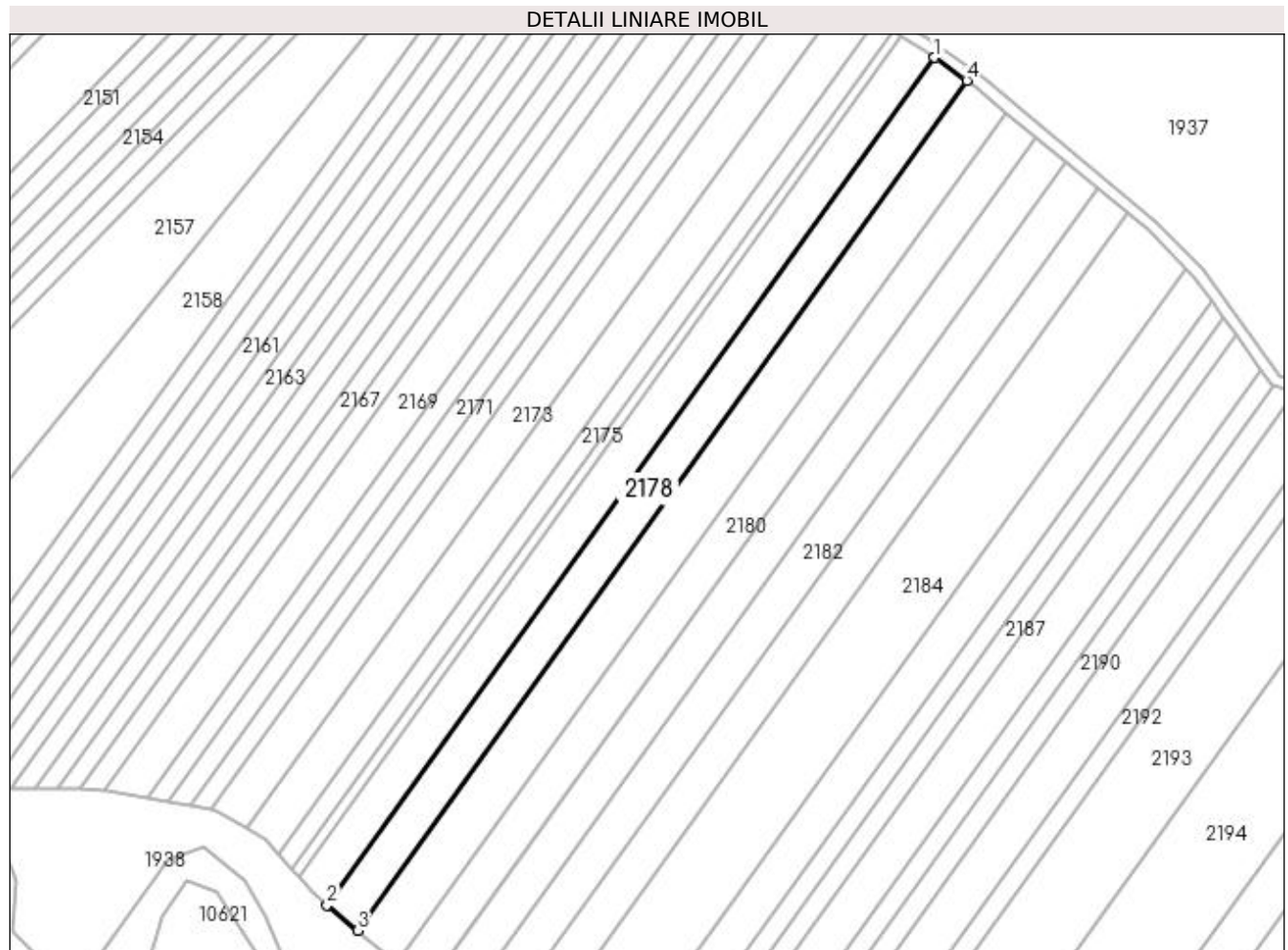
Inscrieri privind dezmembramintele dreptului de proprietate, drepturi reale de garanție și sarcini	Referințe
NU SUNT	

## Anexa Nr. 1 La Partea I

## Teren

Nr cadastral	Suprafața (mp)*	Observații / Referințe
	5.000	

\* Suprafața este determinată în planul de proiecție Stereo 70.



## Date referitoare la teren

Crt	Categorie folosință	Intra vilan	Suprafața (mp)	Tarla	Parcelă	Nr. topo	Observații / Referințe
1	arabil	NU	5.000	2/1	121	-	

## Lungime Segmente

1) Valorile lungimilor segmentelor sunt obținute din proiecție în plan.

Punct început	X / Y	Punct sfârșit	X / Y	Lungime segment (** (m)
1	433.472,766 302.254,229	2	433.260,96 301.958,875	363.45
2	433.260,96 301.958,875	3	433.271,499 301.950,003	13.776
3	433.271,499 301.950,003	4	433.483,986 302.246,306	364.618
4	433.483,986 302.246,306	1	433.472,766 302.254,229	13.735

**\*\* Lungimile segmentelor sunt determinate în planul de proiecție Stereo 70 și sunt rotunjite la 1 milimetru.**

**\*\*\* Distanța dintre puncte este formată din segmente cumulate ce sunt mai mici decât valoarea 1 milimetru.**





**DATE DESPRE IMOBILUL NR. 2179**

Oficiul de Cadastru și Publicitate Imobiliară DOLJ  
Biroul de Cadastru și Publicitate Imobiliară Craiova

**A. Partea I. Descrierea imobilului**

TEREN Extravilan

Adresa: Jud. Dolj, T2/1 P122

Nr. Crt	Nr cadastral Nr. topografic	Suprafața* (mp)	Observații / Referințe
A1		6.500	Sector cadastral:12 Teren neimprejmuit;

**B. Partea II. Proprietari și acte**

Inscrieri privitoare la dreptul de proprietate și alte drepturi reale	Referințe
/	
Act Administrativ nr. TDP 622-15093, din 12/05/1994 emis de CJSAPT DOLJ;	
B1	A1
Intabulare, drept de PROPRIETATE, dobandit prin Reconstituire, cota actuala 1/1, cota initiala 1/1 1) DINCĂ NICOLETA, Lipsa CNP	

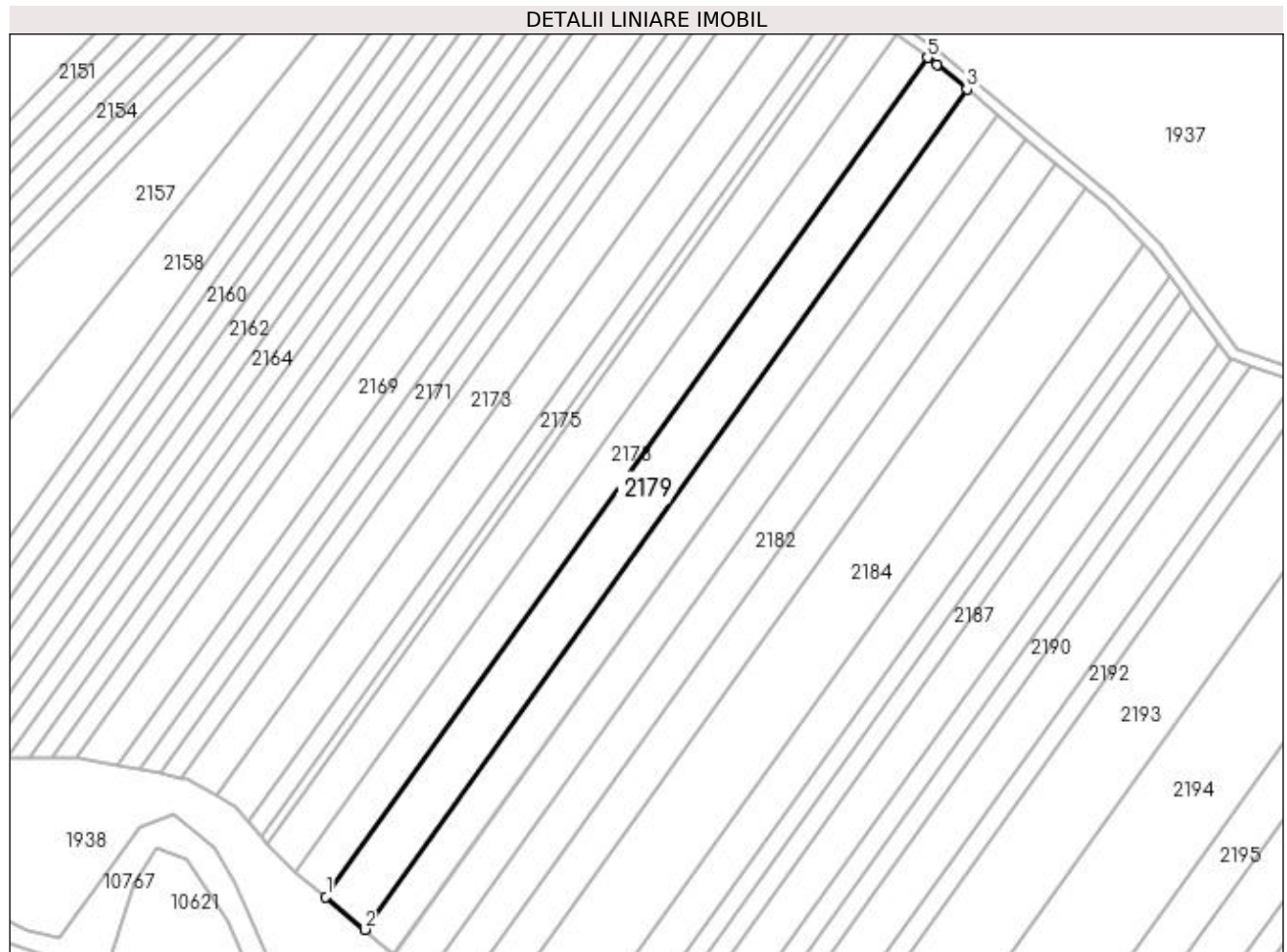
**C. Partea III. SARCINI .**

Inscrieri privind dezmembramintele dreptului de proprietate, drepturi reale de garanție și sarcini	Referințe
NU SUNT	

**Anexa Nr. 1 La Partea I****Teren**

Nr cadastral	Suprafața (mp)*	Observații / Referințe
	6.500	

\* Suprafața este determinată în planul de proiecție Stereo 70.

**Date referitoare la teren**

Crt	Categorie folosință	Intra vilan	Suprafața (mp)	Tarla	Parcelă	Nr. topo	Observații / Referințe
1	arabil	NU	6.500	2/1	122	-	

**Lungime Segmente**

1) Valorile lungimilor segmentelor sunt obținute din proiecție în plan.

Punct început	X / Y	Punct sfârșit	X / Y	Lungime segment (** (m)
1	433.271,499 301.950,003	2	433.285,165 301.938,498	17.864
2	433.285,165 301.938,498	3	433.497,898 302.235,143	365.039
3	433.497,898 302.235,143	4	433.487,347 302.243,933	13.733
4	433.487,347 302.243,933	5	433.483,986 302.246,306	4.114
5	433.483,986 302.246,306	1	433.271,499 301.950,003	364.618

**\*\* Lungimile segmentelor sunt determinate în planul de proiecție Stereo 70 și sunt rotunjite la 1 milimetru.**

**\*\*\* Distanța dintre puncte este formată din segmente cumulate ce sunt mai mici decât valoarea 1 milimetru.**



**DATE DESPRE IMOBILUL NR. 2180**

Oficiul de Cadastru și Publicitate Imobiliară DOLJ  
Biroul de Cadastru și Publicitate Imobiliară Craiova

**A. Partea I. Descrierea imobilului**

TEREN Extravilan

Adresa: Jud. Dolj, T2/1 P123/1

Nr. Crt	Nr cadastral Nr. topografic	Suprafața* (mp)	Observații / Referințe
A1		5.000	Sector cadastral:12 Teren neimprejmuit;

**B. Partea II. Proprietari și acte**

Inscrieri privitoare la dreptul de proprietate și alte drepturi reale	Referințe
/	
Act Administrativ nr. TDP 1275-2179, din 04/10/1999 emis de CJSAPT DOLJ;	
B1	A1
Intabulare, drept de PROPRIETATE, dobândit prin Reconstituire, cota actuala 1/1, cota initiala 1/1 1) PĂTRU ION, Lipsa CNP	

**C. Partea III. SARCINI .**

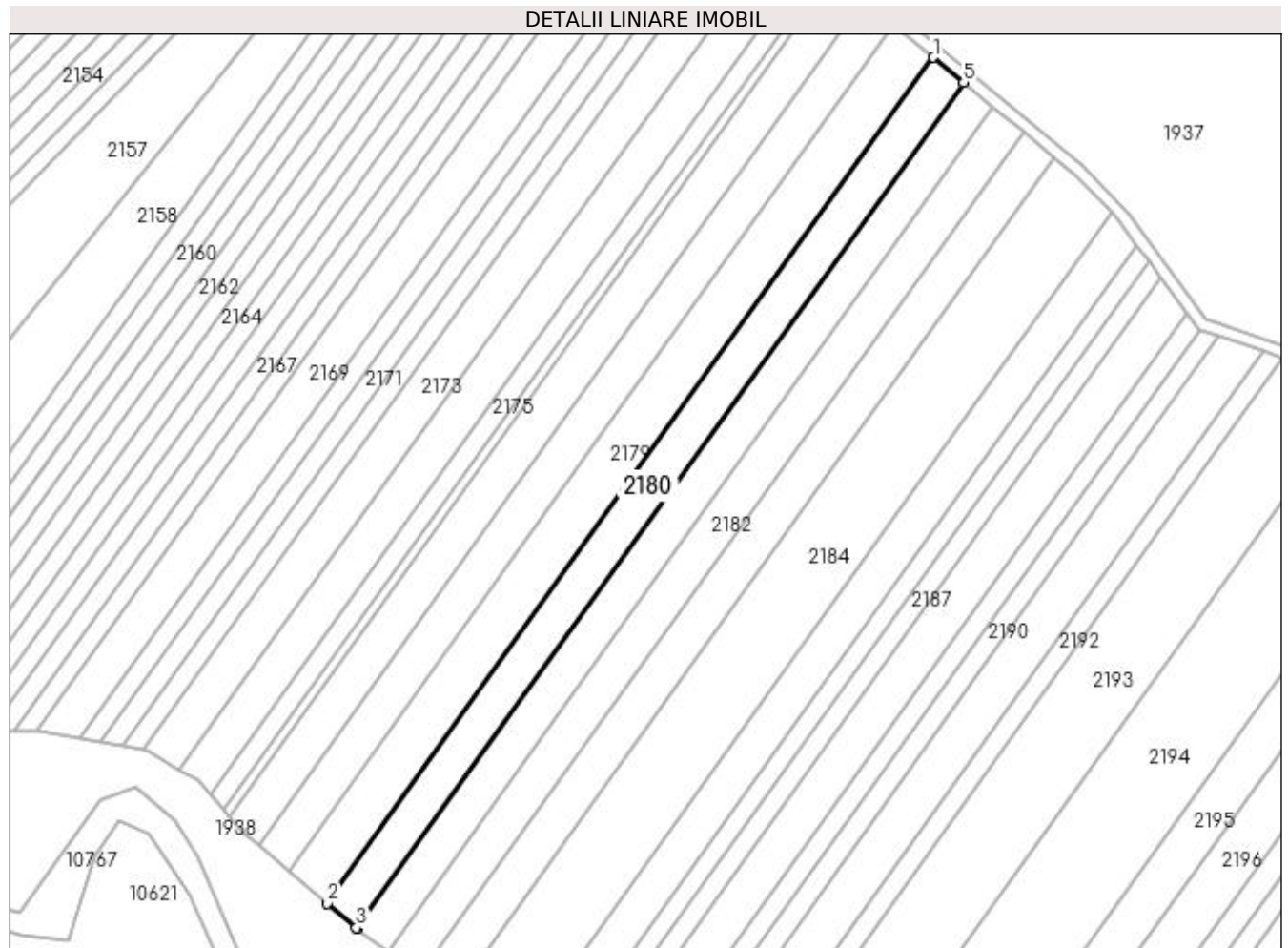
Inscrieri privind dezmembramintele dreptului de proprietate, drepturi reale de garanție și sarcini	Referințe
NU SUNT	

## Anexa Nr. 1 La Partea I

## Teren

Nr cadastral	Suprafața (mp)*	Observații / Referințe
	5.000	

\* Suprafața este determinată în planul de proiecție Stereo 70.



## Date referitoare la teren

Crt	Categorie folosință	Intra vilan	Suprafața (mp)	Tarla	Parcelă	Nr. topo	Observații / Referințe
1	arabil	NU	5.000	2/1	123/1	-	

## Lungime Segmente

1) Valorile lungimilor segmentelor sunt obținute din proiecție în plan.

Punct început	X / Y	Punct sfârșit	X / Y	Lungime segment (** (m)
1	433.497,898 302.235,143	2	433.285,165 301.938,498	365.039
2	433.285,165 301.938,498	3	433.295,328 301.929,942	13.285
3	433.295,328 301.929,942	4	433.295,693 301.929,677	0.451
4	433.295,693 301.929,677	5	433.508,449 302.226,354	365.079
5	433.508,449 302.226,354	1	433.497,898 302.235,143	13.732

**\*\* Lungimile segmentelor sunt determinate în planul de proiecție Stereo 70 și sunt rotunjite la 1 milimetru.**

**\*\*\* Distanța dintre puncte este formată din segmente cumulate ce sunt mai mici decât valoarea 1 milimetru.**





**DATE DESPRE IMOBILUL NR. 2181**

Oficiul de Cadastru și Publicitate Imobiliară DOLJ  
Biroul de Cadastru și Publicitate Imobiliară Craiova

**A. Partea I. Descrierea imobilului**

TEREN Extravilan

Adresa: Jud. Dolj, T2/1 P123

Nr. Crt	Nr cadastral Nr. topografic	Suprafața* (mp)	Observații / Referințe
A1		4.940	Sector cadastral:12 Teren neimprejmuit; în TDP a fost înscris în mod eronat T21, corect fiind T2/1

**B. Partea II. Proprietari și acte**

Inscrieri privitoare la dreptul de proprietate și alte drepturi reale		Referințe
/		
Act Administrativ nr. TDP 999-59538, din 14/03/1995 emis de CJS DAPT DOLJ;		
B1	Intabulare, drept de PROPRIETATE, dobândit prin Reconstituire, cota actuala 1/1, cota initiala 1/1 1) <b>MARINOIU EMIL</b> , Lipsa CNP	A1

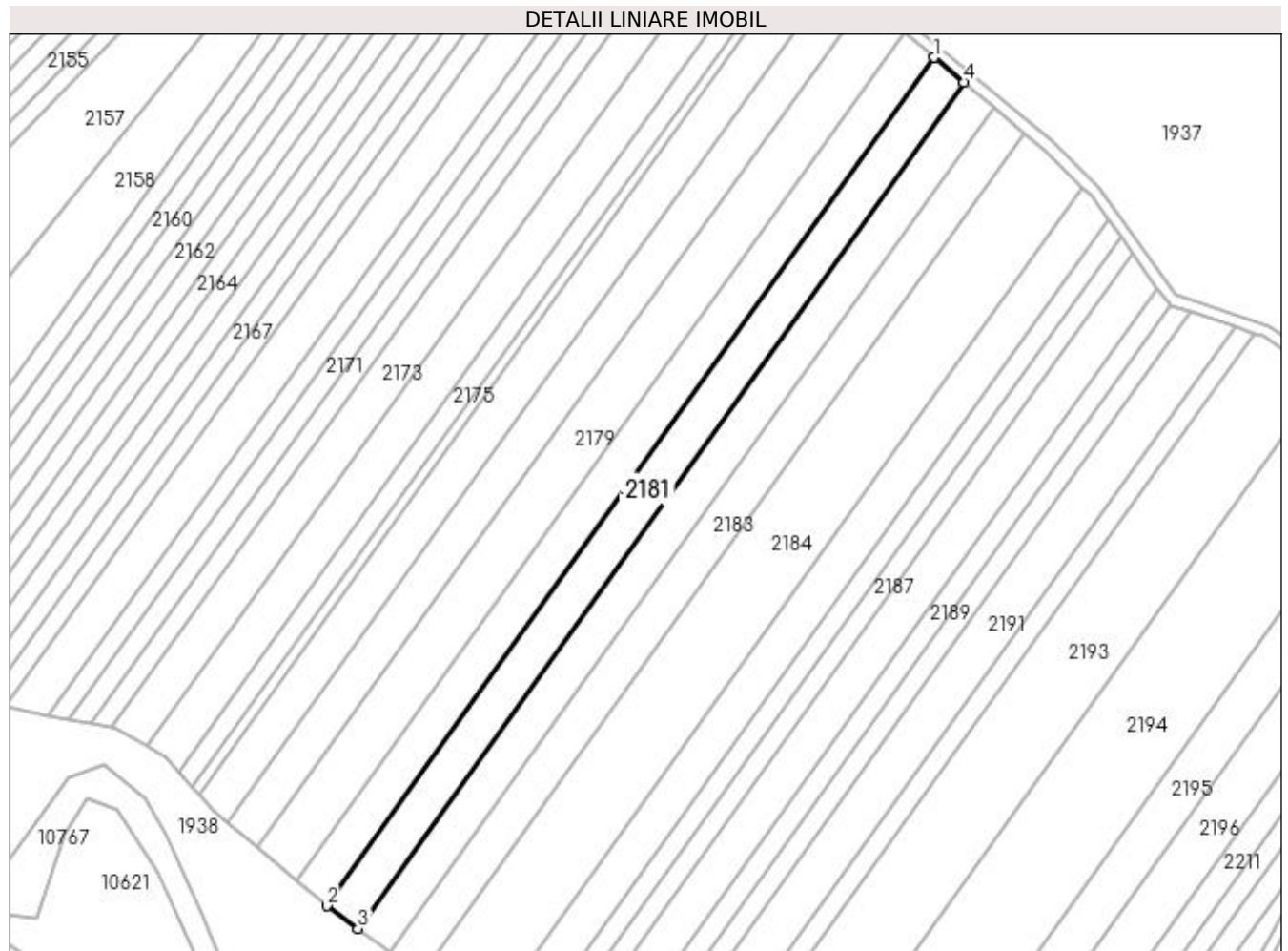
**C. Partea III. SARCINI .**

Inscrieri privind dezmembramintele dreptului de proprietate, drepturi reale de garanție și sarcini	Referințe
NU SUNT	

**Anexa Nr. 1 La Partea I****Teren**

Nr cadastral	Suprafața (mp)*	Observații / Referințe
	4.940	în TDP a fost înscris în mod eronat T21, corect fiind T2/1

\* Suprafața este determinată în planul de proiecție Stereo 70.

**Date referitoare la teren**

Crt	Categorie folosință	Intravilan	Suprafața (mp)	Tarla	Parcelă	Nr. topo	Observații / Referințe
1	arabil	NU	4.940	2/1	123	-	

**Lungime Segmente**

1) Valorile lungimilor segmentelor sunt obținute din proiecție în plan.

Punct început	X / Y	Punct sfârșit	X / Y	Lungime segment (** (m)
1	433.508,449 302.226,354	2	433.295,693 301.929,677	365.079
2	433.295,693 301.929,677	3	433.306,652 301.921,712	13.548
3	433.306,652 301.921,712	4	433.518,886 302.217,66	364.182
4	433.518,886 302.217,66	1	433.508,449 302.226,354	13.584

**\*\* Lungimile segmentelor sunt determinate în planul de proiecție Stereo 70 și sunt rotunjite la 1 milimetru.**

**\*\*\* Distanța dintre puncte este formată din segmente cumulate ce sunt mai mici decât valoarea 1 milimetru.**



**DATE DESPRE IMOBILUL NR. 2182**

Oficiul de Cadastru și Publicitate Imobiliară DOLJ  
Biroul de Cadastru și Publicitate Imobiliară Craiova

**A. Partea I. Descrierea imobilului**

TEREN Extravilan

Adresa: Jud. Dolj, T2/1 P125

Nr. Crt	Nr cadastral Nr. topografic	Suprafața* (mp)	Observații / Referințe
A1		5.000	Sector cadastral:12 Teren neimprejmuit;

**B. Partea II. Proprietari și acte**

Inscrieri privitoare la dreptul de proprietate și alte drepturi reale	Referințe
/	
Act Administrativ nr. TDP 596-2198, din 04/05/1994 emis de CJS DAPT DOLJ;	
B1	A1
Intabulare, drept de PROPRIETATE, dobandit prin Reconstituire, cota actuala 1/1, cota initiala 1/1 1) MICU IONEL, Lipsa CNP	

**C. Partea III. SARCINI .**

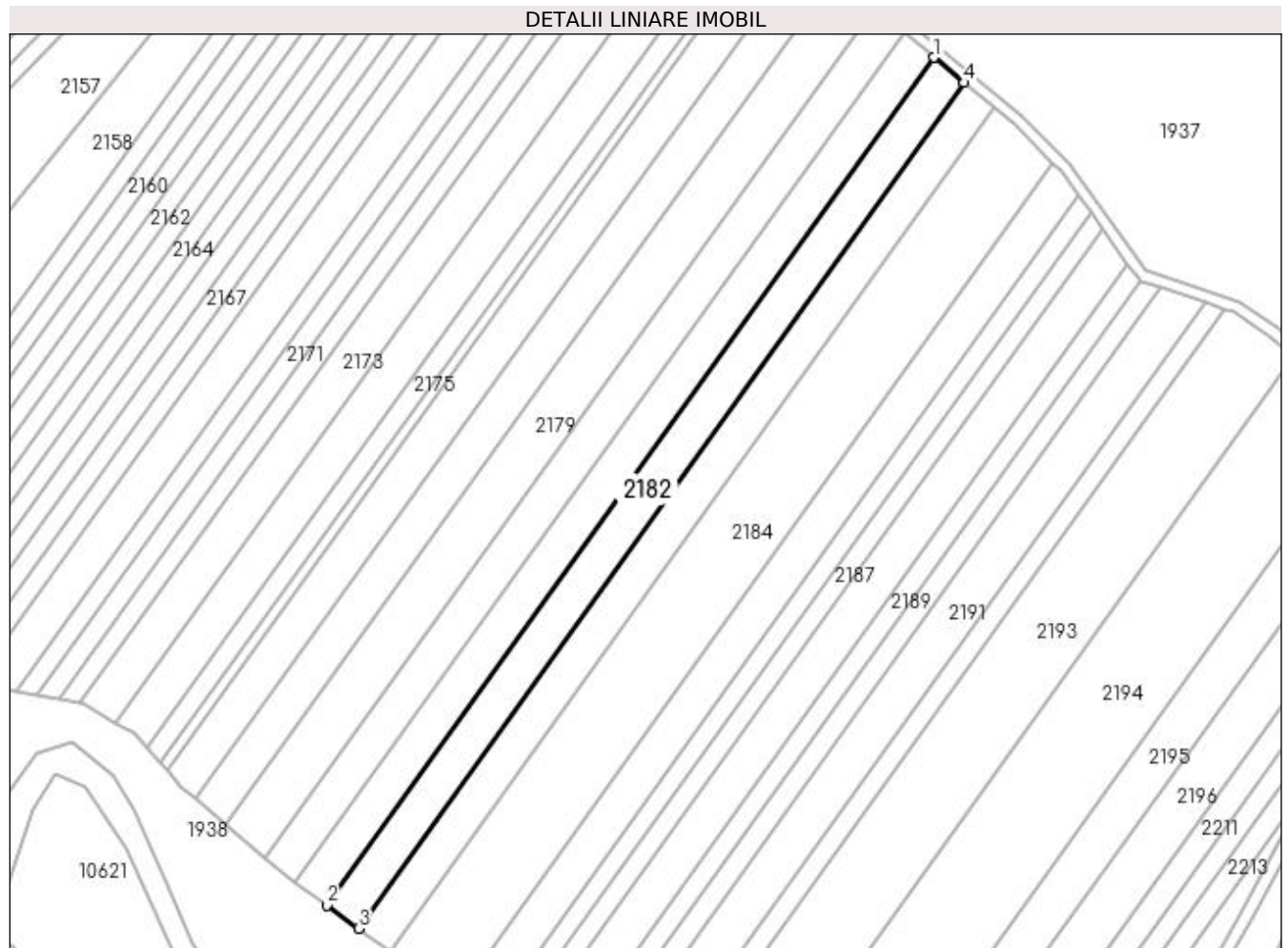
Inscrieri privind dezmembramintele dreptului de proprietate, drepturi reale de garanție și sarcini	Referințe
NU SUNT	

## Anexa Nr. 1 La Partea I

## Teren

Nr cadastral	Suprafața (mp)*	Observații / Referințe
	5.000	

\* Suprafața este determinată în planul de proiecție Stereo 70.



## Date referitoare la teren

Crt	Categorie folosință	Intravilan	Suprafața (mp)	Tarla	Parcelă	Nr. topo	Observații / Referințe
1	arabil	NU	5.000	2/1	125	-	

## Lungime Segmente

1) Valorile lungimilor segmentelor sunt obținute din proiecție în plan.

Punct început	X / Y	Punct sfârșit	X / Y	Lungime segment (** (m)
1	433.518,886 302.217,66	2	433.306,652 301.921,712	364.182
2	433.306,652 301.921,712	3	433.317,772 301.913,63	13.747
3	433.317,772 301.913,63	4	433.529,475 302.208,839	363.272
4	433.529,475 302.208,839	1	433.518,886 302.217,66	13.782

**\*\* Lungimile segmentelor sunt determinate în planul de proiecție Stereo 70 și sunt rotunjite la 1 milimetru.**

**\*\*\* Distanța dintre puncte este formată din segmente cumulate ce sunt mai mici decât valoarea 1 milimetru.**





**DATE DESPRE IMOBILUL NR. 2183**

Oficiul de Cadastru și Publicitate Imobiliară DOLJ  
 Biroul de Cadastru și Publicitate Imobiliară Craiova

**A. Partea I. Descrierea imobilului**

TEREN Extravilan

Adresa: Jud. Dolj, T2/1 P125

Nr. Crt	Nr cadastral Nr. topografic	Suprafața* (mp)	Observații / Referințe
A1		5.000	Sector cadastral:12 Teren neimprejmuit;

**B. Partea II. Proprietari și acte**

Inscrieri privitoare la dreptul de proprietate și alte drepturi reale	Referințe
/	
Act Administrativ nr. TDP 1222-2179, din 26/11/1998 emis de CJSAPT DOLJ;	
B1	A1
Intabulare, drept de PROPRIETATE, dobandit prin Reconstituire, cota actuala 1/1, cota initiala 1/1 1) GEORGESCU DUMITRU DEFUNCT:Da	

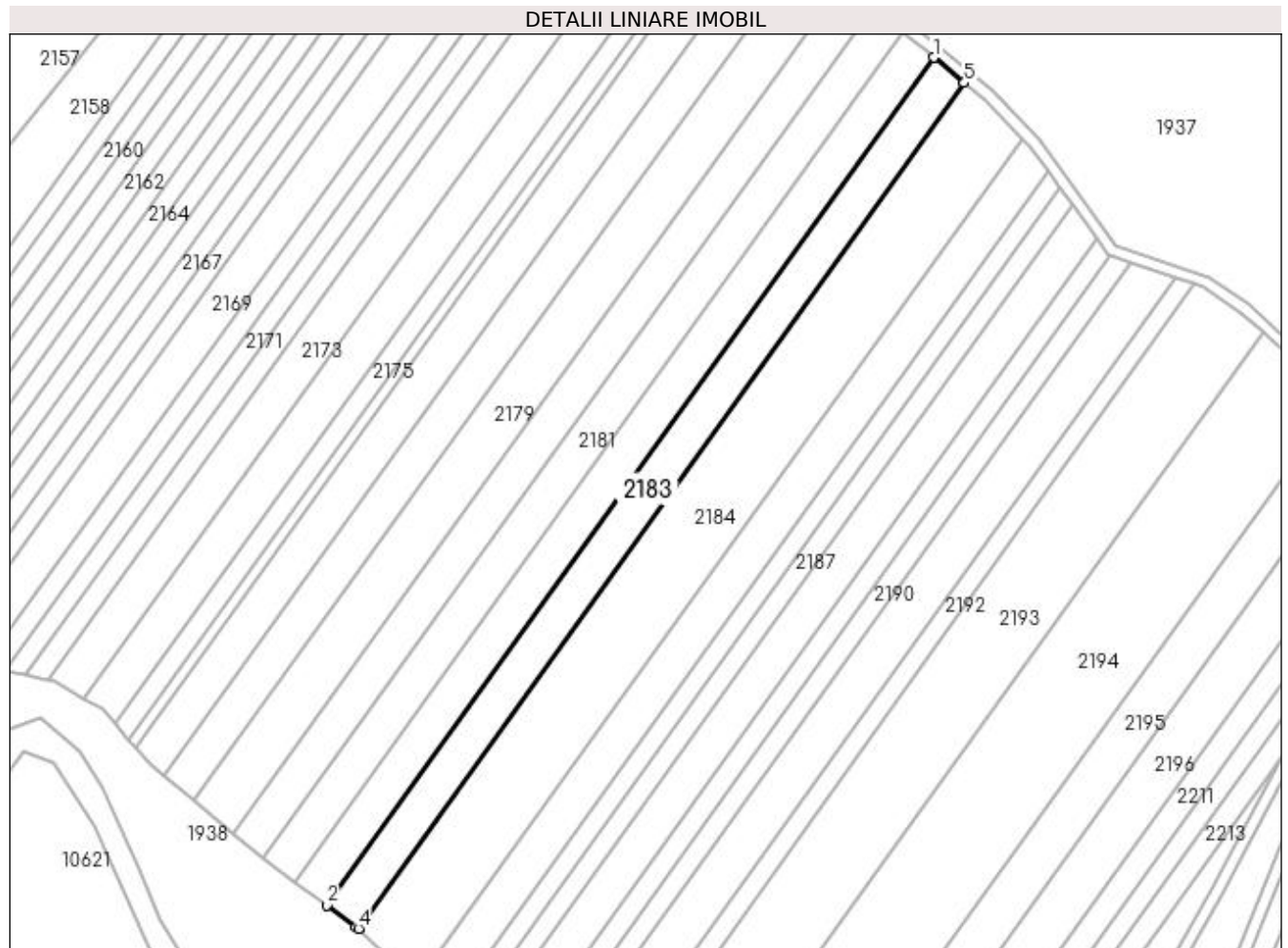
**C. Partea III. SARCINI .**

Inscrieri privind dezmembramintele dreptului de proprietate, drepturi reale de garanție și sarcini	Referințe
NU SUNT	

**Anexa Nr. 1 La Partea I****Teren**

Nr cadastral	Suprafața (mp)*	Observații / Referințe
	5.000	

\* Suprafața este determinată în planul de proiecție Stereo 70.

**Date referitoare la teren**

Crt	Categorie folosință	Intra vilan	Suprafața (mp)	Tarla	Parcelă	Nr. topo	Observații / Referințe
1	arabil	NU	5.000	2/1	125	-	

**Lungime Segmente**

1) Valorile lungimilor segmentelor sunt obținute din proiecție în plan.

Punct început	X / Y	Punct sfârșit	X / Y	Lungime segment (** (m)
1	433.529,475 302.208,839	2	433.317,772 301.913,63	363.272
2	433.317,772 301.913,63	3	433.328,156 301.906,082	12.837
3	433.328,156 301.906,082	4	433.328,847 301.905,426	0.953
4	433.328,847 301.905,426	5	433.540,092 302.199,995	362.485
5	433.540,092 302.199,995	1	433.529,475 302.208,839	13.818

**\*\* Lungimile segmentelor sunt determinate în planul de proiecție Stereo 70 și sunt rotunjite la 1 milimetru.**

**\*\*\* Distanța dintre puncte este formată din segmente cumulate ce sunt mai mici decât valoarea 1 milimetru.**



**DATE DESPRE IMOBILUL NR. 2184**

Oficiul de Cadastru și Publicitate Imobiliară DOLJ  
Biroul de Cadastru și Publicitate Imobiliară Craiova

**A. Partea I. Descrierea imobilului**

TEREN Extravilan

Adresa: Jud. Dolj, T2/1 P126

Nr. Crt	Nr cadastral Nr. topografic	Suprafața* (mp)	Observații / Referințe
A1	31165	10.100	Sector cadastral:12 Teren neimprejmuit;

**B. Partea II. Proprietari și acte**

Inscrieri privitoare la dreptul de proprietate și alte drepturi reale		Referințe
<b>115091 / 22/11/2013</b>		
Act Notarial nr. CVC aut nr 1417, din 22/11/2013 emis de NP Nicu Florin Marcel;		
B1	Intabulare, drept de PROPRIETATE, dobandit prin Conventie, cota actuala 1/1, cota initiala 1/1 1) STAMIN DORU NICUSOR 2) STAMIN ELENA	A1
<b>208416 / 26/09/2019</b>		
Act Notarial nr. Contract de ipotecă aut. 1333, din 25/09/2019 emis de NP Vladoianu Teodora;		
B2	se noteaza interdictiile de instrainare, grevare, inchiriere, construire, demolare, 1) PROCREDIT BANK S.A., CIF:14622194	A1
B3	se noteaza interdictia de extindere, 1) PROCREDIT BANK S.A., CIF:14622194	A1
<b>210641 / 14/10/2020</b>		
Act Notarial nr. Contract de ipoteca aut. 369, din 13/10/2020 emis de Vladoianu Teodora;		
B4	se noteaza interdictiile de instrainare, grevare, construire, demolare, inchiriere 1) PROCREDIT BANK S.A., CIF:14622194	A1
B5	se noteaza interdictia de extindere 1) PROCREDIT BANK S.A., CIF:14622194	A1

**C. Partea III. SARCINI**

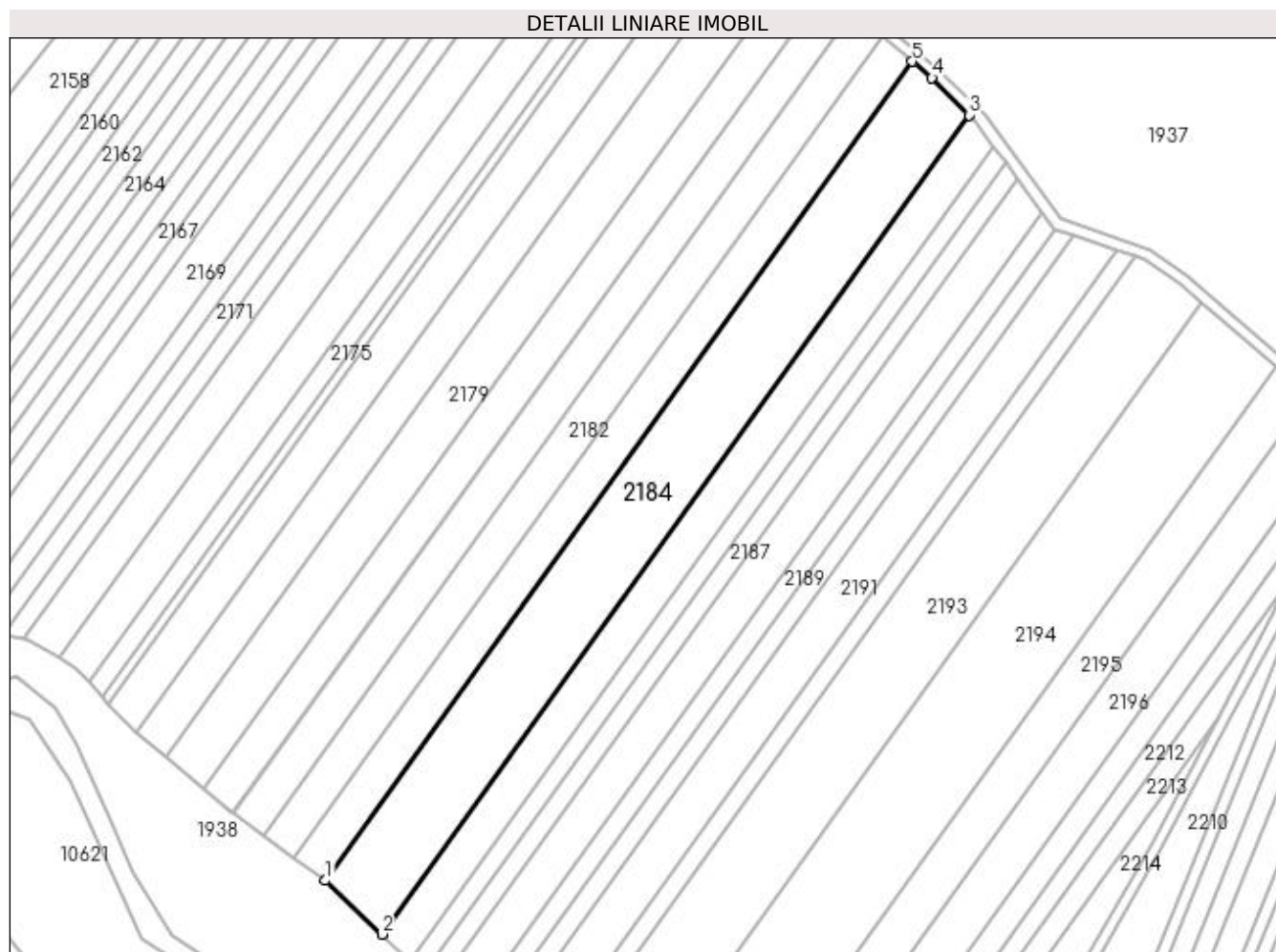
Inscrieri privind dezmembramintele dreptului de proprietate, drepturi reale de garanție și sarcini		Referințe
<b>208416 / 26/09/2019</b>		
Act Notarial nr. Contract de ipotecă aut. 1333, din 25/09/2019 emis de NP Vladoianu Teodora;		
C1	Intabulare, drept de IPOTECA, Valoare:180000 LEI+ celelalte obligatii de plata afrente creditului 1) PROCREDIT BANK S.A., CIF:14622194	A1
<b>210641 / 14/10/2020</b>		
Act Notarial nr. Contract de ipoteca aut. 369, din 13/10/2020 emis de Vladoianu Teodora;		
C2	Intabulare, drept de IPOTECA, Valoare:125000 LEI+ celelalte obligatii de plata afrente creditului 1) PROCREDIT BANK S.A., CIF:14622194	A1

## Anexa Nr. 1 La Partea I

## Teren

Nr cadastral	Suprafața (mp)*	Observații / Referințe
31165	10.100	

\* Suprafața este determinată în planul de proiecție Stereo 70.



## Date referitoare la teren

Crt	Categorie folosință	Intra vilan	Suprafața (mp)	Tarla	Parcelă	Nr. topo	Observații / Referințe
1	arabil	NU	10.100	2/1	126	-	

## Lungime Segmente

1) Valorile lungimilor segmentelor sunt obținute din proiecție în plan.

Punct început	X / Y	Punct sfârșit	X / Y	Lungime segment (** (m)
1	433.328,847 301.905,426	2	433.349,221 301.886,066	28.105
2	433.349,221 301.886,066	3	433.560,499 302.180,682	362.542
3	433.560,499 302.180,682	4	433.547,166 302.194,102	18.917
4	433.547,166 302.194,102	5	433.540,092 302.199,995	9.207
5	433.540,092 302.199,995	1	433.328,847 301.905,426	362.485

**\*\* Lungimile segmentelor sunt determinate în planul de proiecție Stereo 70 și sunt rotunjite la 1 milimetru.**

**\*\*\* Distanța dintre puncte este formată din segmente cumulate ce sunt mai mici decât valoarea 1 milimetru.**





**DATE DESPRE IMOBILUL NR. 2185**

Oficiul de Cadastru și Publicitate Imobiliară DOLJ  
Biroul de Cadastru și Publicitate Imobiliară Craiova

**A. Partea I. Descrierea imobilului**

TEREN Extravilan

Adresa: Jud. Dolj, TARLAUA 2/1, PARCELA 127

Nr. Crt	Nr cadastral Nr. topografic	Suprafața* (mp)	Observații / Referințe
A1	31237	5.000	Sector cadastral:12 Teren neimprejmuit;

**B. Partea II. Proprietari și acte**

Inscrieri privitoare la dreptul de proprietate și alte drepturi reale	Referințe
<b>110749 / 13/11/2013</b>	
Hotarare Judecatoreasca nr. Sentinta Civila nr 4697, din 22/03/2013 emis de JUDECATORIA CRAIOVA dosar nr 1367/215/2012;	
B1	A1
Intabulare, drept de PROPRIETATE, dobandit prin Hotarare Judecatoreasca, cota actuala 1/1, cota initiala 1/1	
1) STAMIN DORU NICUSOR	
2) STAMIN ELENA, Lipsa CNP	

**C. Partea III. SARCINI .**

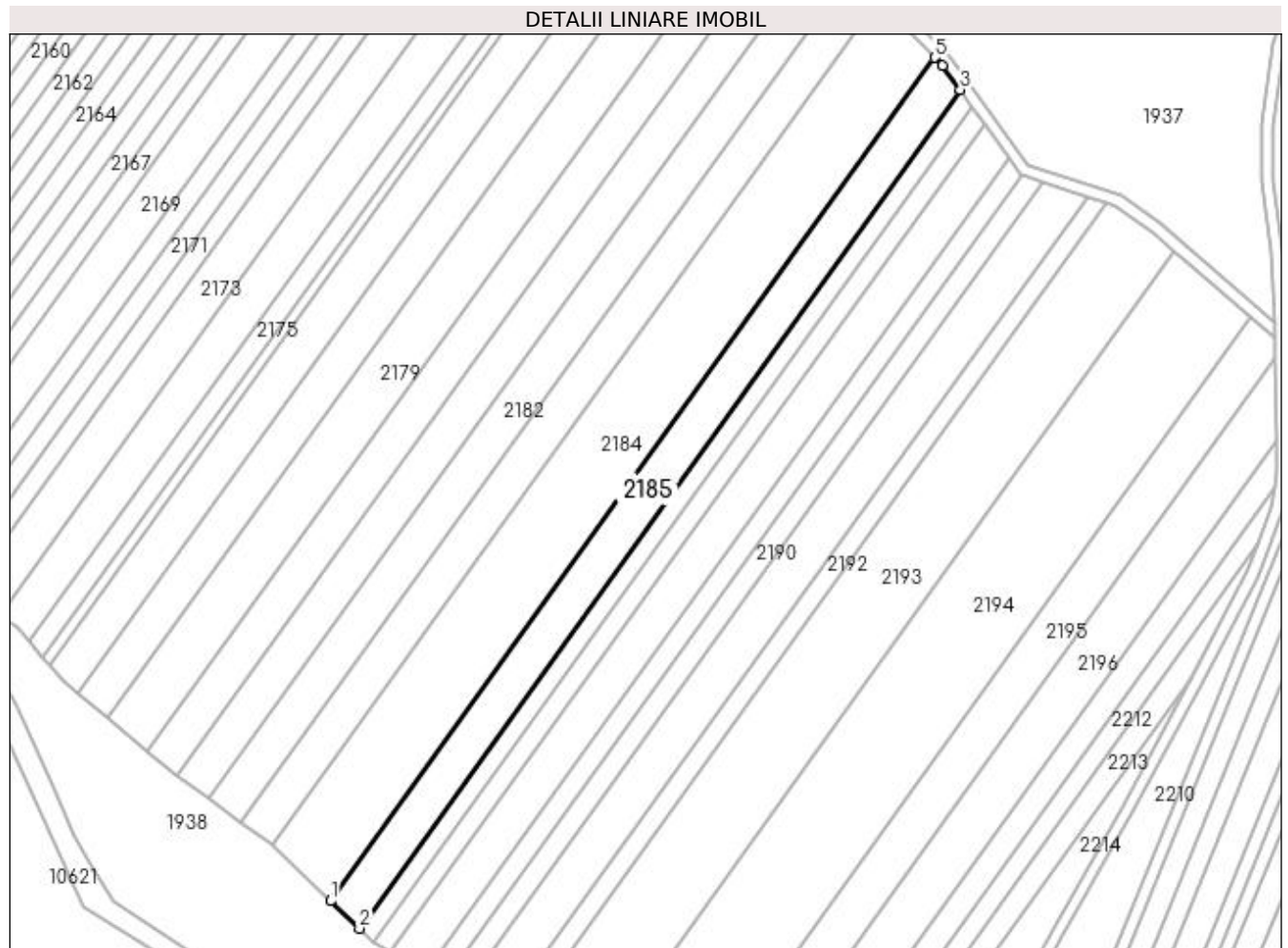
Inscrieri privind dezmembramintele dreptului de proprietate, drepturi reale de garanție și sarcini	Referințe
NU SUNT	

## Anexa Nr. 1 La Partea I

## Teren

Nr cadastral	Suprafața (mp)*	Observații / Referințe
31237	5.000	

\* Suprafața este determinată în planul de proiecție Stereo 70.



## Date referitoare la teren

Crt	Categorie folosință	Intra vilan	Suprafața (mp)	Tarla	Parcelă	Nr. topo	Observații / Referințe
1	arabil	NU	5.000	2/1	127	-	

## Lungime Segmente

1) Valorile lungimilor segmentelor sunt obținute din proiecție în plan.

Punct început	X / Y	Punct sfârșit	X / Y	Lungime segment (** (m)
1	433.349,221 301.886,066	2	433.359,336 301.876,454	13.954
2	433.359,336 301.876,454	3	433.569,404 302.169,383	360.466
3	433.569,404 302.169,383	4	433.563,24 302.177,923	10.532
4	433.563,24 302.177,923	5	433.560,499 302.180,682	3.889
5	433.560,499 302.180,682	1	433.349,221 301.886,066	362.542

**\*\* Lungimile segmentelor sunt determinate în planul de proiecție Stereo 70 și sunt rotunjite la 1 milimetru.**

**\*\*\* Distanța dintre puncte este formată din segmente cumulate ce sunt mai mici decât valoarea 1 milimetru.**



**DATE DESPRE IMOBILUL NR. 2186**

Oficiul de Cadastru și Publicitate Imobiliară DOLJ  
Biroul de Cadastru și Publicitate Imobiliară Craiova

**A. Partea I. Descrierea imobilului**

TEREN Extravilan

Adresa: Jud. Dolj, T2/1 P128

Nr. Crt	Nr cadastral Nr. topografic	Suprafața* (mp)	Observații / Referințe
A1		2.450	Sector cadastral:12 Teren neimprejmuit;

**B. Partea II. Proprietari și acte**

Inscrieri privitoare la dreptul de proprietate și alte drepturi reale	Referințe
/	
Act Administrativ nr. TDP 906-59538, din 16/02/1995 emis de CJSAPT DOLJ;	
B1	A1
Intabulare, drept de PROPRIETATE, dobândit prin Reconstituire, cota actuala 1/1, cota initiala 1/1 1) NICOLAE ALEXANDRINA, Lipsa CNP	

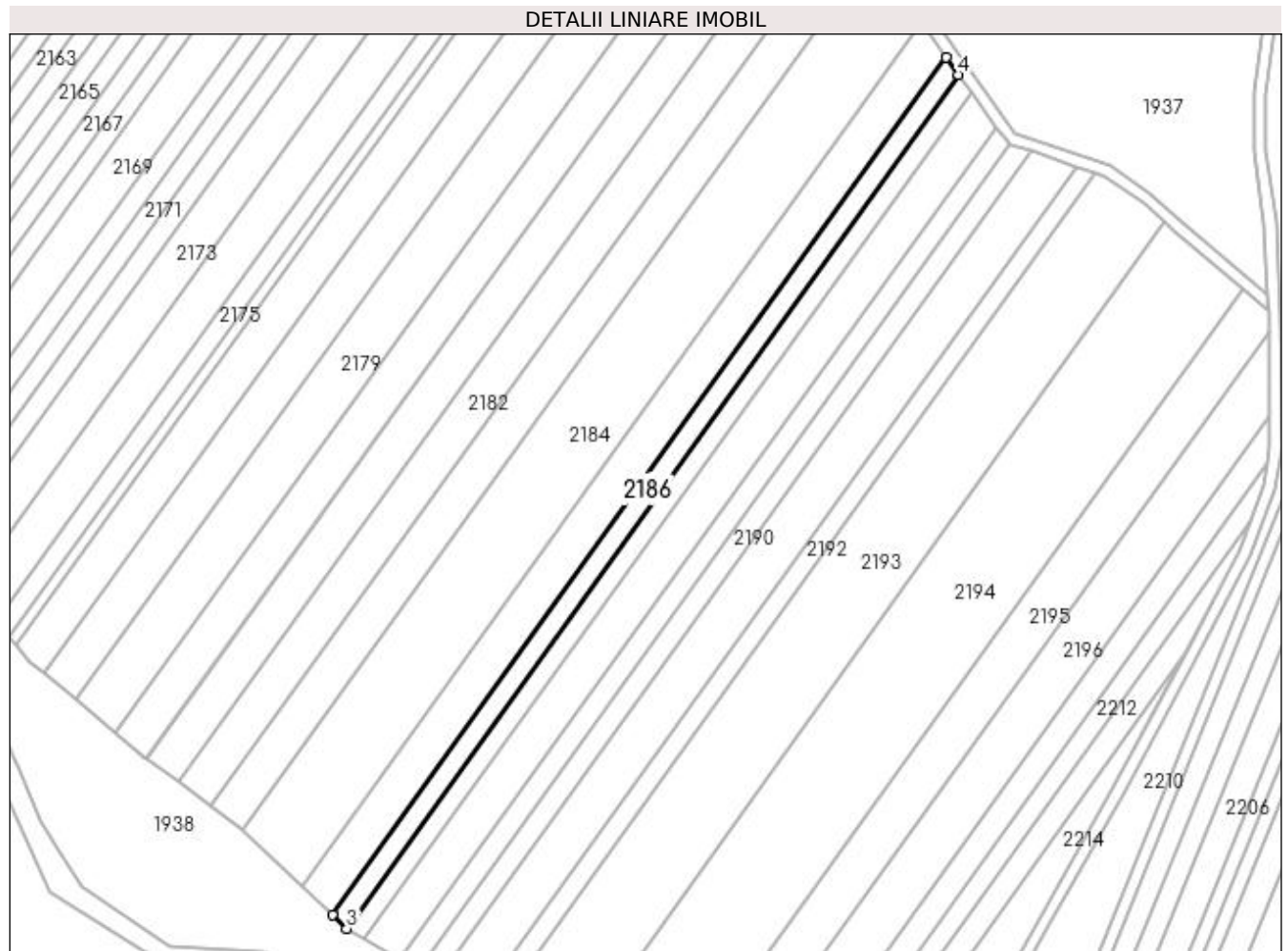
**C. Partea III. SARCINI .**

Inscrieri privind dezmembramintele dreptului de proprietate, drepturi reale de garanție și sarcini	Referințe
NU SUNT	

**Anexa Nr. 1 La Partea I****Teren**

Nr cadastral	Suprafața (mp)*	Observații / Referințe
	2.450	

\* Suprafața este determinată în planul de proiecție Stereo 70.

**Date referitoare la teren**

Crt	Categorie folosință	Intra vilan	Suprafața (mp)	Tarla	Parcelă	Nr. topo	Observații / Referințe
1	arabil	NU	2.450	2/1	128	-	

**Lungime Segmente**

1) Valorile lungimilor segmentelor sunt obținute din proiecție în plan.

Punct început	X / Y	Punct sfârșit	X / Y	Lungime segment (** (m)
1	433.569,404 302.169,383	2	433.359,336 301.876,454	360.466
2	433.359,336 301.876,454	3	433.364,32 301.871,719	6.875
3	433.364,32 301.871,719	4	433.573,608 302.163,559	359.127
4	433.573,608 302.163,559	1	433.569,404 302.169,383	7.183

**\*\* Lungimile segmentelor sunt determinate în planul de proiecție Stereo 70 și sunt rotunjite la 1 milimetru.**

**\*\*\* Distanța dintre puncte este formată din segmente cumulate ce sunt mai mici decât valoarea 1 milimetru.**





**DATE DESPRE IMOBILUL NR. 2187**

Oficiul de Cadastru și Publicitate Imobiliară DOLJ  
Biroul de Cadastru și Publicitate Imobiliară Craiova

**A. Partea I. Descrierea imobilului**

TEREN Extravilan

Adresa: Jud. Dolj, T2/1 P129

Nr. Crt	Nr cadastral Nr. topografic	Suprafața* (mp)	Observații / Referințe
A1		2.450	Sector cadastral:12 Teren neimprejmut;

**B. Partea II. Proprietari și acte**

Inscrieri privitoare la dreptul de proprietate și alte drepturi reale	Referințe
/	
Act Administrativ nr. TDP 950-59538, din 28/02/1995 emis de CJSAPT DOLJ;	
B1	A1
Intabulare, drept de PROPRIETATE, dobândit prin Reconstituire, cota actuala 1/1, cota initiala 1/1	
1) <b>NICOLAE ILIE</b> , Lipsa CNP	
2) <b>BOTOG ELEONORA</b> , Lipsa CNP	
3) <b>NICOLAE ION</b> , Lipsa CNP	

**C. Partea III. SARCINI .**

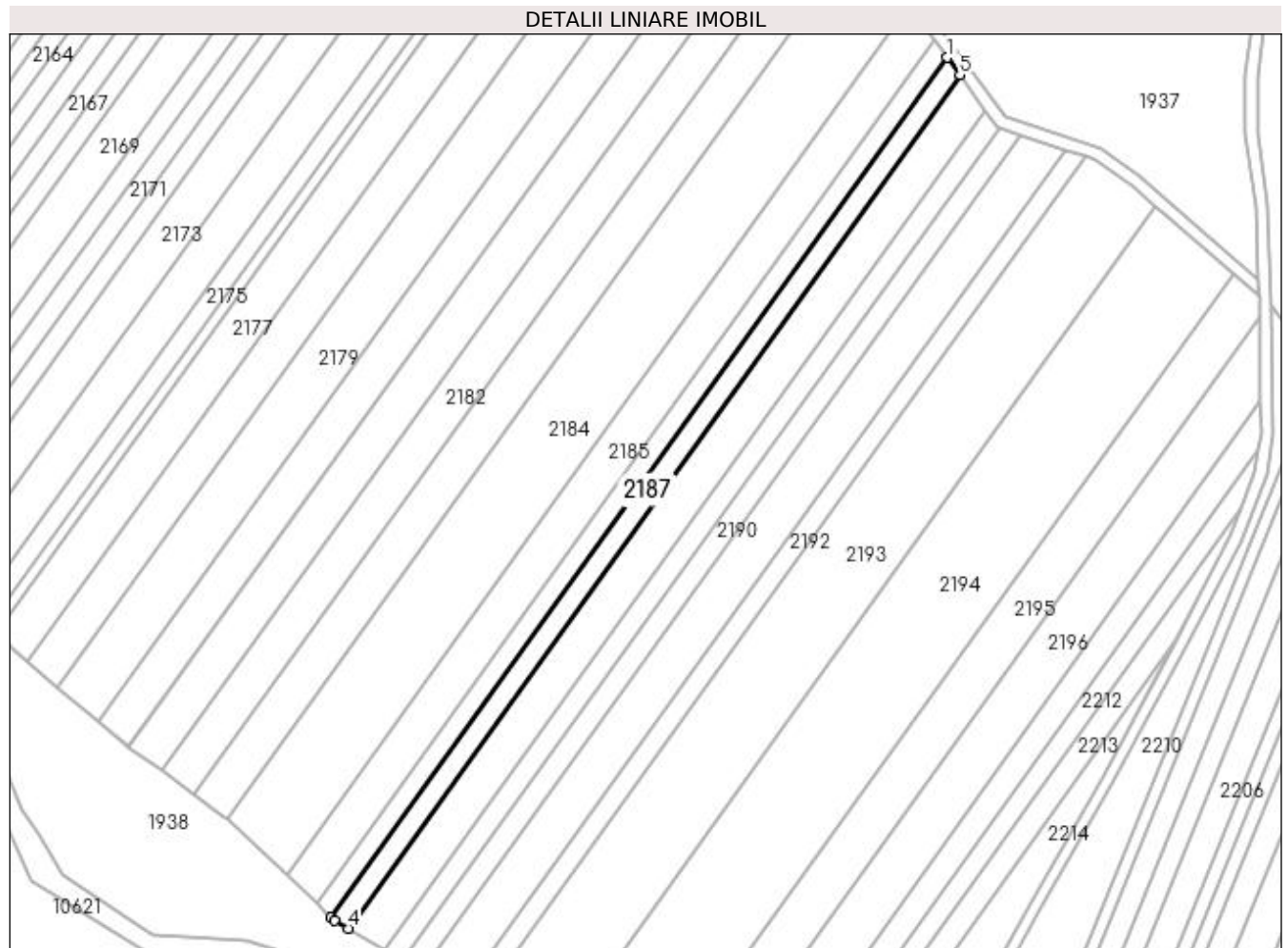
Inscrieri privind dezmembramintele dreptului de proprietate, drepturi reale de garanție și sarcini	Referințe
NU SUNT	

## Anexa Nr. 1 La Partea I

## Teren

Nr cadastral	Suprafața (mp)*	Observații / Referințe
	2.450	

\* Suprafața este determinată în planul de proiecție Stereo 70.



## Date referitoare la teren

Crt	Categorie folosință	Intra vilan	Suprafața (mp)	Tarla	Parcelă	Nr. topo	Observații / Referințe
1	arabil	NU	2.450	2/1	129	-	

## Lungime Segmente

1) Valorile lungimilor segmentelor sunt obținute din proiecție în plan.

Punct început	X / Y	Punct sfârșit	X / Y	Lungime segment (** (m)
1	433.573,608 302.163,559	2	433.364,32 301.871,719	359.127
2	433.364,32 301.871,719	3	433.365,412 301.870,681	1.507
3	433.365,412 301.870,681	4	433.370,11 301.868,048	5.386
4	433.370,11 301.868,048	5	433.577,833 302.157,706	356.442
5	433.577,833 302.157,706	1	433.573,608 302.163,559	7.219

**\*\* Lungimile segmentelor sunt determinate în planul de proiecție Stereo 70 și sunt rotunjite la 1 milimetru.**

**\*\*\* Distanța dintre puncte este formată din segmente cumulate ce sunt mai mici decât valoarea 1 milimetru.**



**DATE DESPRE IMOBILUL NR. 2188**

Oficiul de Cadastru și Publicitate Imobiliară DOLJ  
Biroul de Cadastru și Publicitate Imobiliară Craiova

**A. Partea I. Descrierea imobilului**

TEREN Extravilan

Adresa: Jud. Dolj, T2/1 P130/1

Nr. Crt	Nr cadastral Nr. topografic	Suprafața* (mp)	Observații / Referințe
A1		5.000	Sector cadastral:12 Teren neimprejmuit;

**B. Partea II. Proprietari și acte**

Inscrieri privitoare la dreptul de proprietate și alte drepturi reale	Referințe
/	
Act Administrativ nr. TDP 1054-48563, din 30/03/1995 emis de CJS DAPT DOLJ;	
B1	A1
Intabulare, drept de PROPRIETATE, dobândit prin Reconstituire, cota actuala 1/1, cota initiala 1/1 1) ALEXANDRU NICOLAE DEFUNCT:Da	

**C. Partea III. SARCINI .**

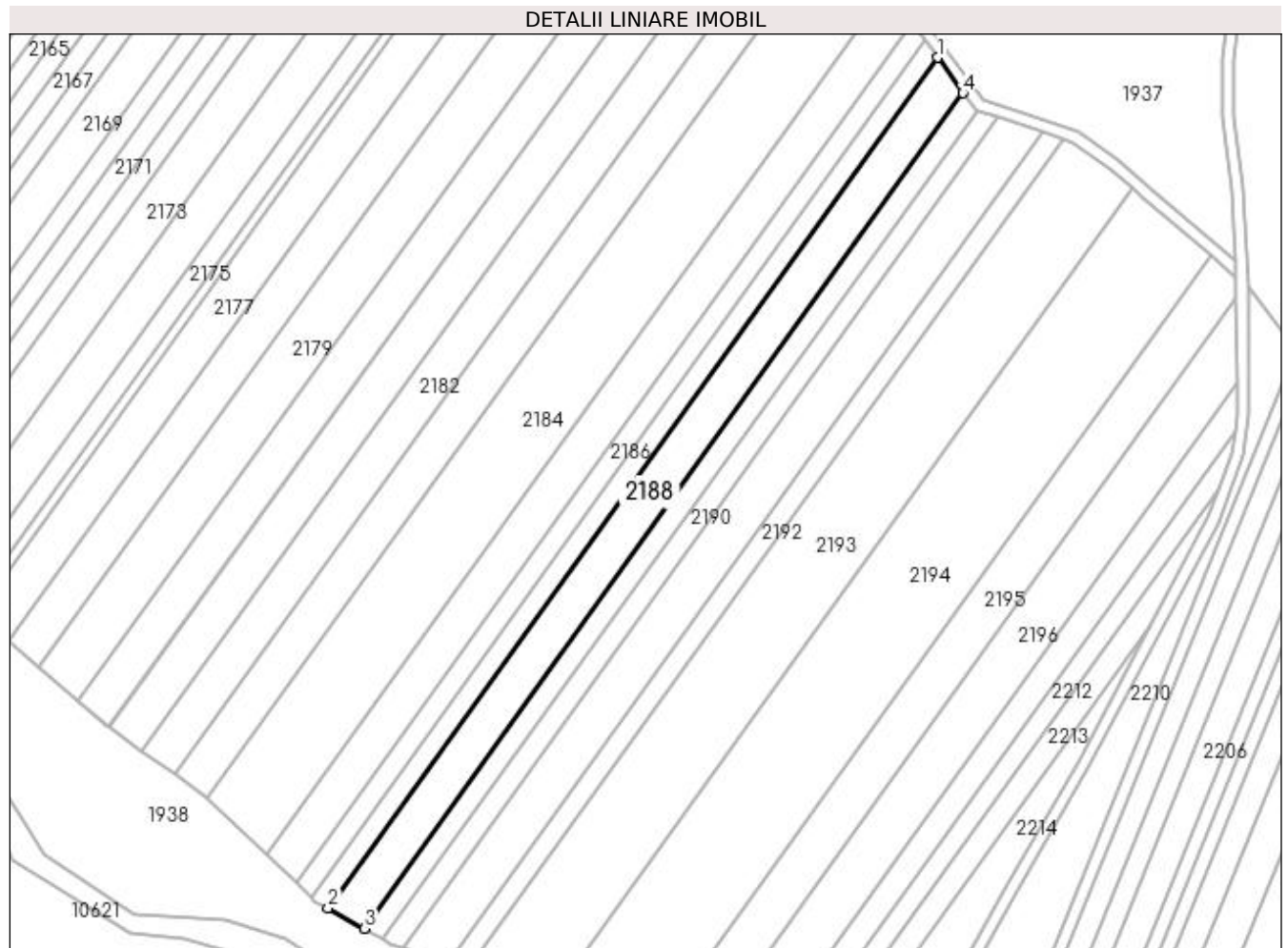
Inscrieri privind dezmembramintele dreptului de proprietate, drepturi reale de garanție și sarcini	Referințe
NU SUNT	

## Anexa Nr. 1 La Partea I

## Teren

Nr cadastral	Suprafața (mp)*	Observații / Referințe
	5.000	

\* Suprafața este determinată în planul de proiecție Stereo 70.



## Date referitoare la teren

Crt	Categorie folosință	Intravilan	Suprafața (mp)	Tarla	Parcelă	Nr. topo	Observații / Referințe
1	arabil	NU	5.000	2/1	130/1	-	

## Lungime Segmente

1) Valorile lungimilor segmentelor sunt obținute din proiecție în plan.

Punct început	X / Y	Punct sfârșit	X / Y	Lungime segment (** (m)
1	433.577,833 302.157,706	2	433.370,11 301.868,048	356.442
2	433.370,11 301.868,048	3	433.382,533 301.861,084	14.242
3	433.382,533 301.861,084	4	433.586,569 302.145,602	350.116
4	433.586,569 302.145,602	1	433.577,833 302.157,706	14.927

**\*\* Lungimile segmentelor sunt determinate în planul de proiecție Stereo 70 și sunt rotunjite la 1 milimetru.**

**\*\*\* Distanța dintre puncte este formată din segmente cumulate ce sunt mai mici decât valoarea 1 milimetru.**





**DATE DESPRE IMOBILUL NR. 2189**

Oficiul de Cadastru și Publicitate Imobiliară DOLJ  
Biroul de Cadastru și Publicitate Imobiliară Craiova

**A. Partea I. Descrierea imobilului**

TEREN Extravilan

Adresa: Jud. Dolj, T2/1 P131

Nr. Crt	Nr cadastral Nr. topografic	Suprafața* (mp)	Observații / Referințe
A1		2.500	Sector cadastral:12 Teren neimprejmuit;

**B. Partea II. Proprietari și acte**

Inscrieri privitoare la dreptul de proprietate și alte drepturi reale	Referințe
/	
Act Administrativ nr. TDP 662-15093, din 24/11/1997 emis de CJSAPT DOLJ;	
B1	A1
Intabulare, drept de PROPRIETATE, dobândit prin Reconstituire, cota actuala 1/1, cota initiala 1/1 1) IRIMIA MIRCEA, Lipsa CNP	

**C. Partea III. SARCINI .**

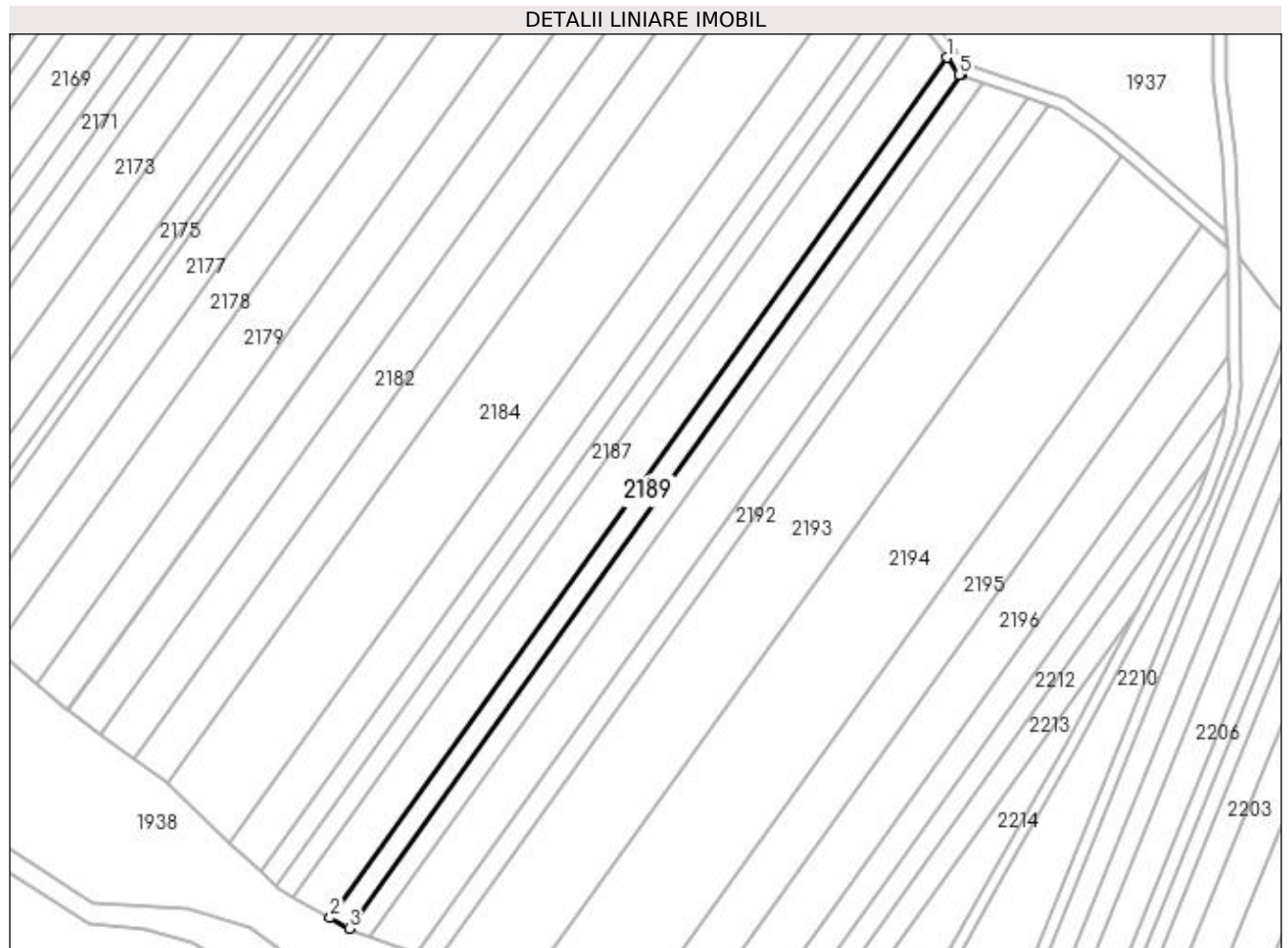
Inscrieri privind dezmembramintele dreptului de proprietate, drepturi reale de garanție și sarcini	Referințe
NU SUNT	

## Anexa Nr. 1 La Partea I

## Teren

Nr cadastral	Suprafața (mp)*	Observații / Referințe
	2.500	

\* Suprafața este determinată în planul de proiecție Stereo 70.



## Date referitoare la teren

Crt	Categorie folosință	Intra vilan	Suprafața (mp)	Tarla	Parcelă	Nr. topo	Observații / Referințe
1	arabil	NU	2.500	2/1	131	-	

## Lungime Segmente

1) Valorile lungimilor segmentelor sunt obținute din proiecție în plan.

Punct început	X / Y	Punct sfârșit	X / Y	Lungime segment (** (m)
1	433.586,569 302.145,602	2	433.382,533 301.861,084	350.116
2	433.382,533 301.861,084	3	433.388,829 301.857,555	7.218
3	433.388,829 301.857,555	4	433.591,209 302.139,763	347.274
4	433.591,209 302.139,763	5	433.590,647 302.139,952	0.593
5	433.590,647 302.139,952	1	433.586,569 302.145,602	6.968

**\*\* Lungimile segmentelor sunt determinate în planul de proiecție Stereo 70 și sunt rotunjite la 1 milimetru.**

**\*\*\* Distanța dintre puncte este formată din segmente cumulate ce sunt mai mici decât valoarea 1 milimetru.**



**DATE DESPRE IMOBILUL NR. 2190**

Oficiul de Cadastru și Publicitate Imobiliară DOLJ  
Biroul de Cadastru și Publicitate Imobiliară Craiova

**A. Partea I. Descrierea imobilului**

TEREN Extravilan

Adresa: Jud. Dolj, T2/1 P131

Nr. Crt	Nr cadastral Nr. topografic	Suprafața* (mp)	Observații / Referințe
A1		2.500	Sector cadastral:12 Teren neimprejmuit;

**B. Partea II. Proprietari și acte**

Inscrieri privitoare la dreptul de proprietate și alte drepturi reale	Referințe
/	
Act Administrativ nr. TDP 645-15093, din 12/05/1994 emis de CJSAPT DOLJ;	
B1	A1
Intabulare, drept de PROPRIETATE, dobândit prin Reconstituire, cota actuala 1/1, cota initiala 1/1	
1) COTEANU MARIA, Lipsa CNP	
2) POPOVICI EUGENIA, Lipsa CNP	

**C. Partea III. SARCINI .**

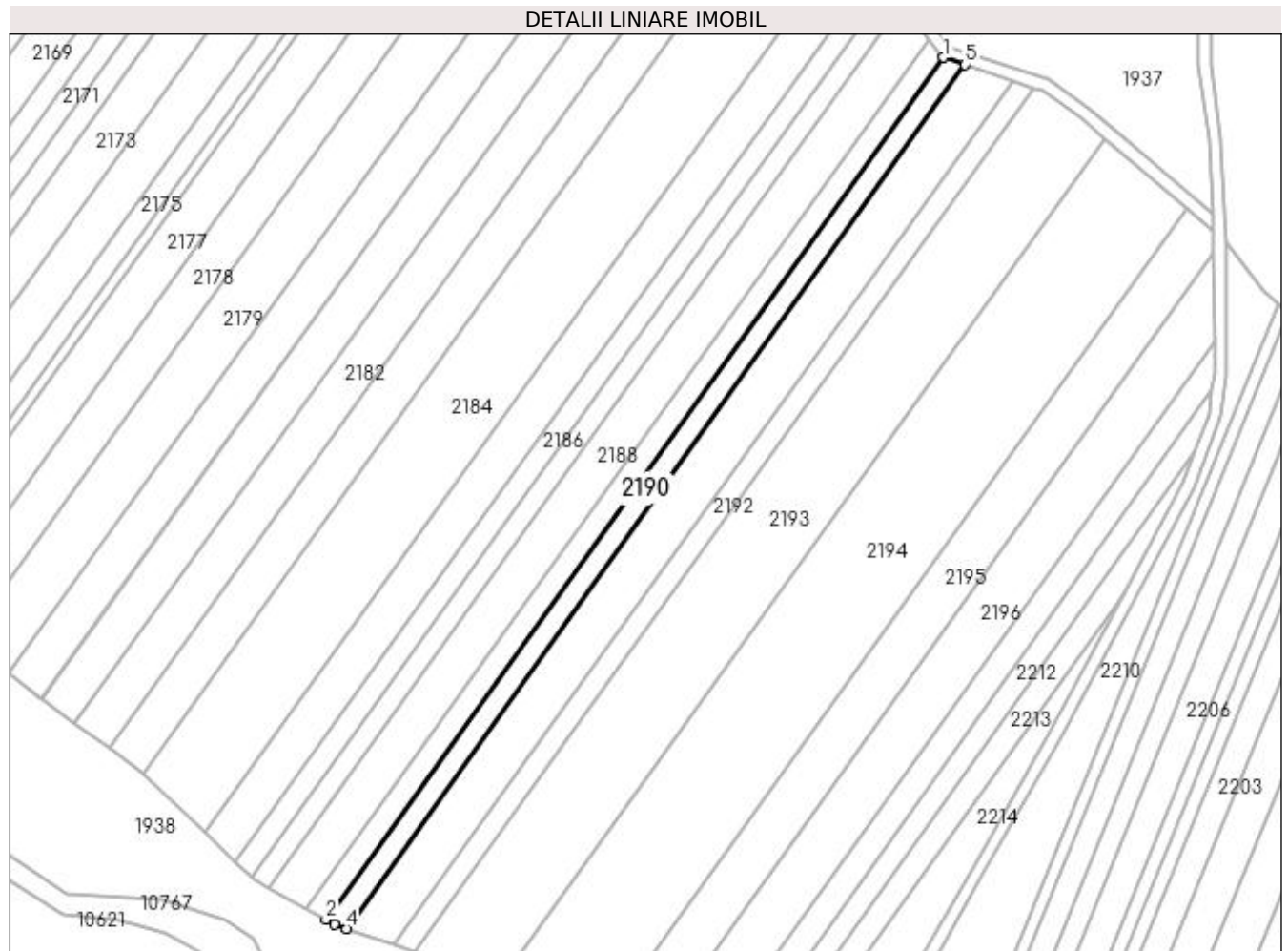
Inscrieri privind dezmembramentele dreptului de proprietate, drepturi reale de garanție și sarcini	Referințe
NU SUNT	

## Anexa Nr. 1 La Partea I

## Teren

Nr cadastral	Suprafața (mp)*	Observații / Referințe
	2.500	

\* Suprafața este determinată în planul de proiecție Stereo 70.



## Date referitoare la teren

Crt	Categorie folosință	Intra vilan	Suprafața (mp)	Tarla	Parcelă	Nr. topo	Observații / Referințe
1	arabil	NU	2.500	2/1	131	-	

## Lungime Segmente

1) Valorile lungimilor segmentelor sunt obținute din proiecție în plan.

Punct început	X / Y	Punct sfârșit	X / Y	Lungime segment (** (m)
1	433.591,209 302.139,763	2	433.388,829 301.857,555	347.274
2	433.388,829 301.857,555	3	433.391,565 301.856,022	3.136
3	433.391,565 301.856,022	4	433.395,585 301.854,64	4.251
4	433.395,585 301.854,64	5	433.598,335 302.137,365	347.909
5	433.598,335 302.137,365	1	433.591,209 302.139,763	7.519

**\*\* Lungimile segmentelor sunt determinate în planul de proiecție Stereo 70 și sunt rotunjite la 1 milimetru.**

**\*\*\* Distanța dintre puncte este formată din segmente cumulate ce sunt mai mici decât valoarea 1 milimetru.**





**DATE DESPRE IMOBILUL NR. 2191**

Oficiul de Cadastru și Publicitate Imobiliară DOLJ  
Biroul de Cadastru și Publicitate Imobiliară Craiova

**A. Partea I. Descrierea imobilului**

TEREN Extravilan

Adresa: Jud. Dolj, T2/1 P132

Nr. Crt	Nr cadastral Nr. topografic	Suprafața* (mp)	Observații / Referințe
A1		5.394	Sector cadastral:12 Teren neimprejmuit;

**B. Partea II. Proprietari și acte**

Inscrieri privitoare la dreptul de proprietate și alte drepturi reale	Referințe
/	
Act Administrativ nr. TDP 350-2180, din 04/02/1994 emis de CJS DAPT DOLJ;	
B1	A1
Intabulare, drept de PROPRIETATE, dobândit prin Reconstituire, cota actuala 1/1, cota initiala 1/1 1) PĂUNA MARIN, Lipsa CNP	

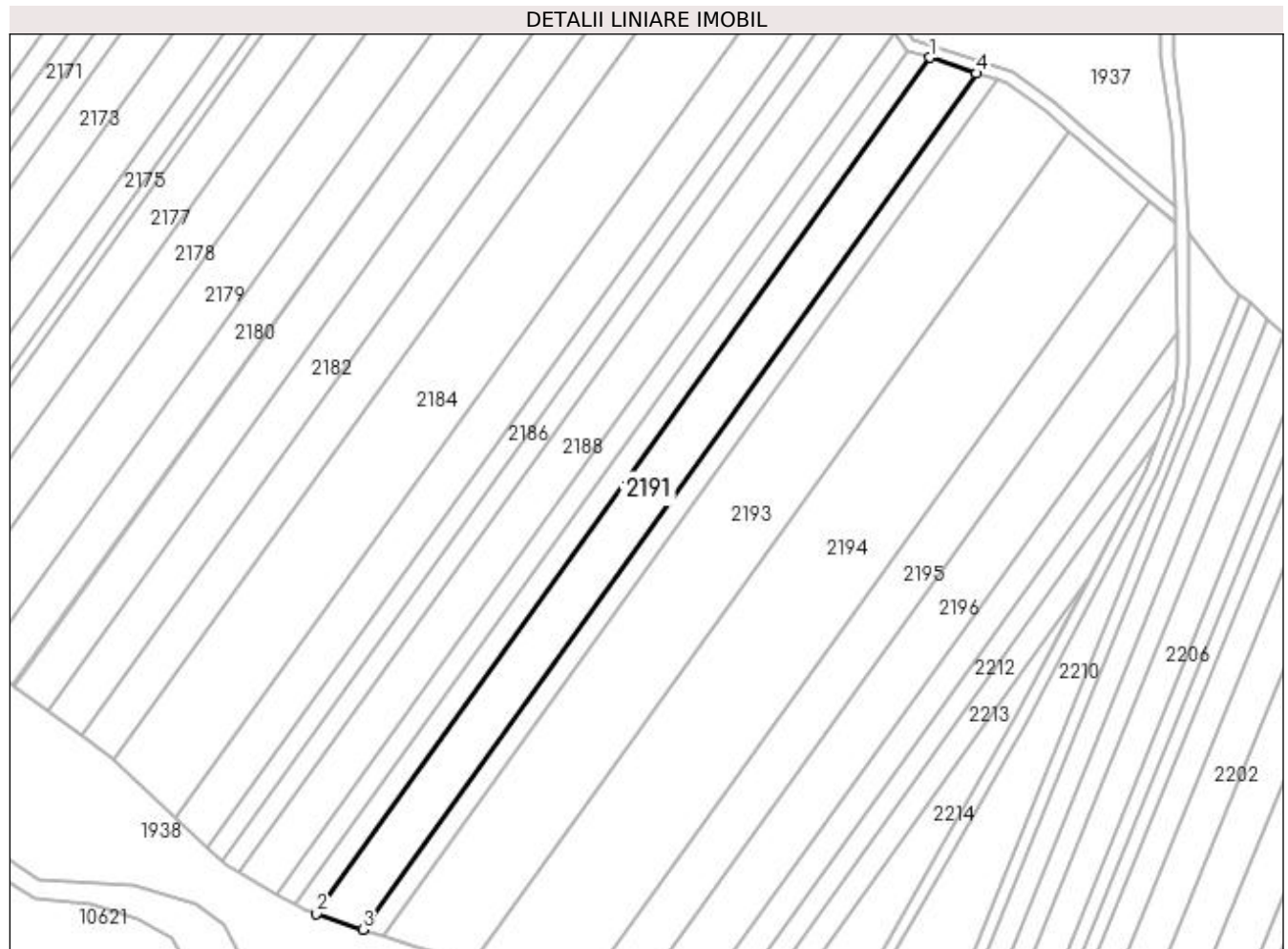
**C. Partea III. SARCINI .**

Inscrieri privind dezmembramintele dreptului de proprietate, drepturi reale de garanție și sarcini	Referințe
NU SUNT	

**Anexa Nr. 1 La Partea I****Teren**

Nr cadastral	Suprafața (mp)*	Observații / Referințe
	5.394	

\* Suprafața este determinată în planul de proiecție Stereo 70.

**Date referitoare la teren**

Crt	Categorie folosință	Intravilan	Suprafața (mp)	Tarla	Parcelă	Nr. topo	Observații / Referințe
1	arabil	NU	5.394	2/1	132	-	

**Lungime Segmente**

1) Valorile lungimilor segmentelor sunt obținute din proiecție în plan.

Punct început	X / Y	Punct sfârșit	X / Y	Lungime segment (** (m)
1	433.598,335 302.137,365	2	433.395,585 301.854,64	347.909
2	433.395,585 301.854,64	3	433.410,886 301.849,378	16.181
3	433.410,886 301.849,378	4	433.613,702 302.132,193	348.021
4	433.613,702 302.132,193	1	433.598,335 302.137,365	16.214

**\*\* Lungimile segmentelor sunt determinate în planul de proiecție Stereo 70 și sunt rotunjite la 1 milimetru.**

**\*\*\* Distanța dintre puncte este formată din segmente cumulate ce sunt mai mici decât valoarea 1 milimetru.**



**DATE DESPRE IMOBILUL NR. 2192**

Oficiul de Cadastru și Publicitate Imobiliară DOLJ  
 Biroul de Cadastru și Publicitate Imobiliară Craiova

**A. Partea I. Descrierea imobilului**

TEREN Extravilan

Adresa: Jud. Dolj, T2/1, P133

Nr. Crt	Nr cadastral Nr. topografic	Suprafața* (mp)	Observații / Referințe
A1	32270	2.400	Sector cadastral:12 Teren neimprejmut;

**B. Partea II. Proprietari și acte**

Inscrieri privitoare la dreptul de proprietate și alte drepturi reale		Referințe
<b>258625 / 18/11/2019</b>		
Act Notarial nr. 3167, din 15/11/2019 emis de POPA DANIELA-MARIA;		
B1	Intabulare, drept de PROPRIETATE, dobândit prin Convenție, cota actuala 1/1, cota initiala 1/1 1) <b>ZMARANDACHE DANIEL FLORIN</b> 2) <b>ZMARANDACHE RETA MARGARETA</b>	A1
B2	Se notează faptul că, imobilul face parte din patrimoniul de afectățiune al lui : ZMARANDACHE DANIEL-FLORIN PERSOANA FIZICA AUTORIZATA	A1
Act Notarial nr. CONTRACT DE IPOTECA AUT NE 3169, din 15/11/2019 emis de Balaci Eugen;		
B3	Se noteaza interdictiile de grevare , instrainare ,construire , demolare , inchiriere 1) <b>PROCREDIT BANK SA, CIF:14622194</b>	A1

**C. Partea III. SARCINI**

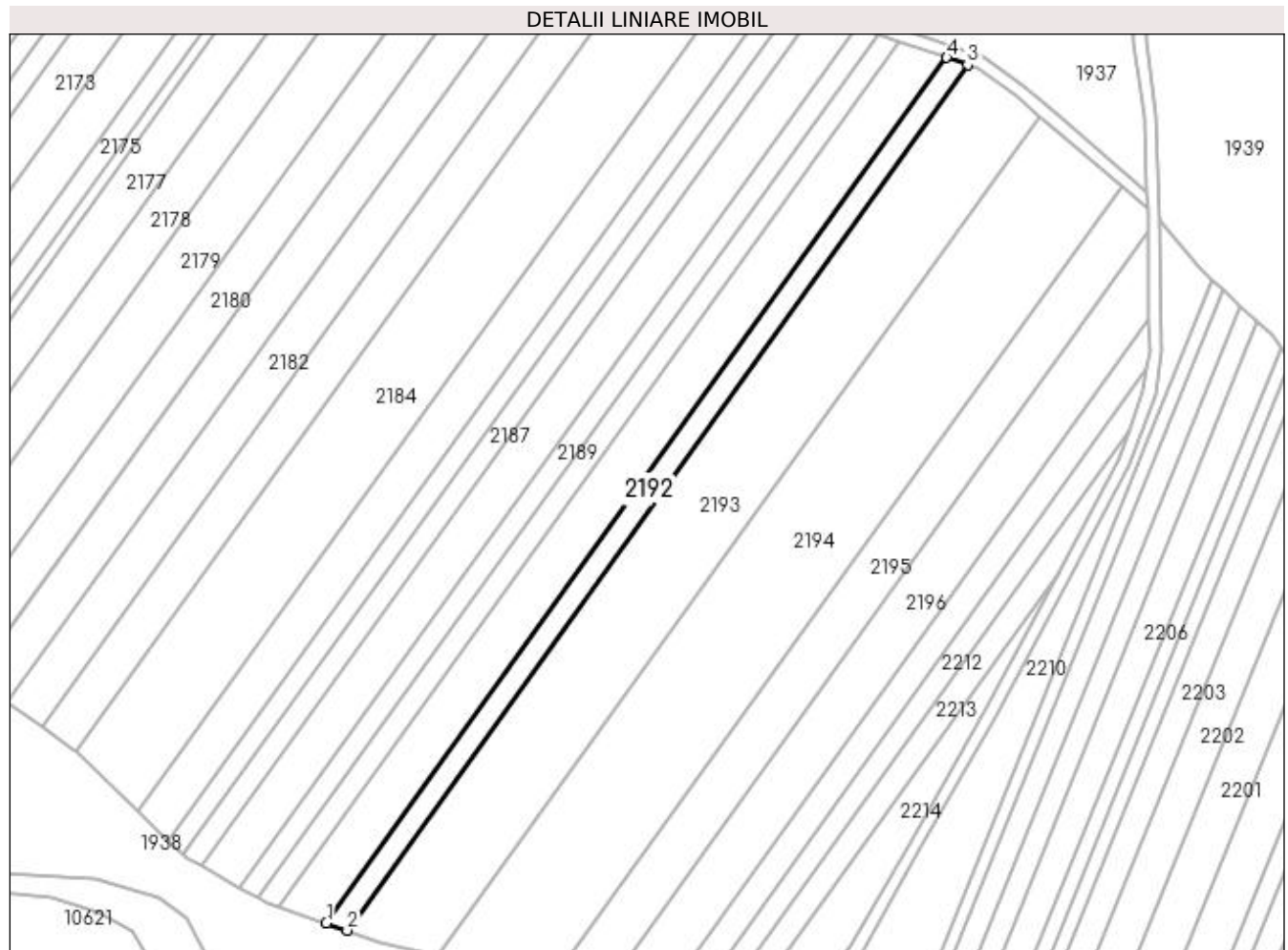
Inscrieri privind dezmembramintele dreptului de proprietate, drepturi reale de garanție și sarcini		Referințe
<b>258625 / 18/11/2019</b>		
Act Notarial nr. CONTRACT DE IPOTECA AUT NE 3169, din 15/11/2019 emis de Balaci Eugen;		
C1	Intabulare, drept de IPOTECA, Valoare:99000 EUR,plus celelalte obligatii de plata aferente creditului 1) <b>PROCREDIT BANK SA, CIF:14622194</b>	A1

## Anexa Nr. 1 La Partea I

## Teren

Nr cadastral	Suprafața (mp)*	Observații / Referințe
32270	2.400	

\* Suprafața este determinată în planul de proiecție Stereo 70.



## Date referitoare la teren

Crt	Categorie folosință	Intra vilan	Suprafața (mp)	Tarla	Parcelă	Nr. topo	Observații / Referințe
1	arabil	NU	2.400	2/1	133	-	

## Lungime Segmente

1) Valorile lungimilor segmentelor sunt obținute din proiecție în plan.

Punct început	X / Y	Punct sfârșit	X / Y	Lungime segment (** (m)
1	433.410,886 301.849,378	2	433.417,693 301.847,037	7.198
2	433.417,693 301.847,037	3	433.620,538 302.129,893	348.071
3	433.620,538 302.129,893	4	433.613,702 302.132,193	7.213
4	433.613,702 302.132,193	1	433.410,886 301.849,378	348.021

**\*\* Lungimile segmentelor sunt determinate în planul de proiecție Stereo 70 și sunt rotunjite la 1 milimetru.**

**\*\*\* Distanța dintre puncte este formată din segmente cumulate ce sunt mai mici decât valoarea 1 milimetru.**





**DATE DESPRE IMOBILUL NR. 2193**

Oficiul de Cadastru și Publicitate Imobiliară DOLJ  
Biroul de Cadastru și Publicitate Imobiliară Craiova

**A. Partea I. Descrierea imobilului**

TEREN Extravilan

Adresa: Jud. Dolj, Tarlaua 2/1 Parcela 135

Nr. Crt	Nr cadastral Nr. topografic	Suprafața* (mp)	Observații / Referințe
A1	32380	10.000	Sector cadastral:12 Teren neimprejmuit;

**B. Partea II. Proprietari și acte**

Inscrieri privitoare la dreptul de proprietate și alte drepturi reale		Referințe
<b>247330 / 01/11/2019</b>		
Act Notarial nr. 4561, din 31/10/2019 emis de NP Faurar Virgil Claudiu (act notarial nr INCHEIERE NR. 260 din 15.11.2019, emis de NP Faurar Virgil Claudiu);		
B1	Intabulare, drept de PROPRIETATE, dobandit prin Conventie, cota actuala 1/1, cota initiala 1/1 1) MĂICĂNESCU MIHAELA-DANIELA 2) MĂICĂNESCU PETRIȘOR-SABIN	A1

**C. Partea III. SARCINI .**

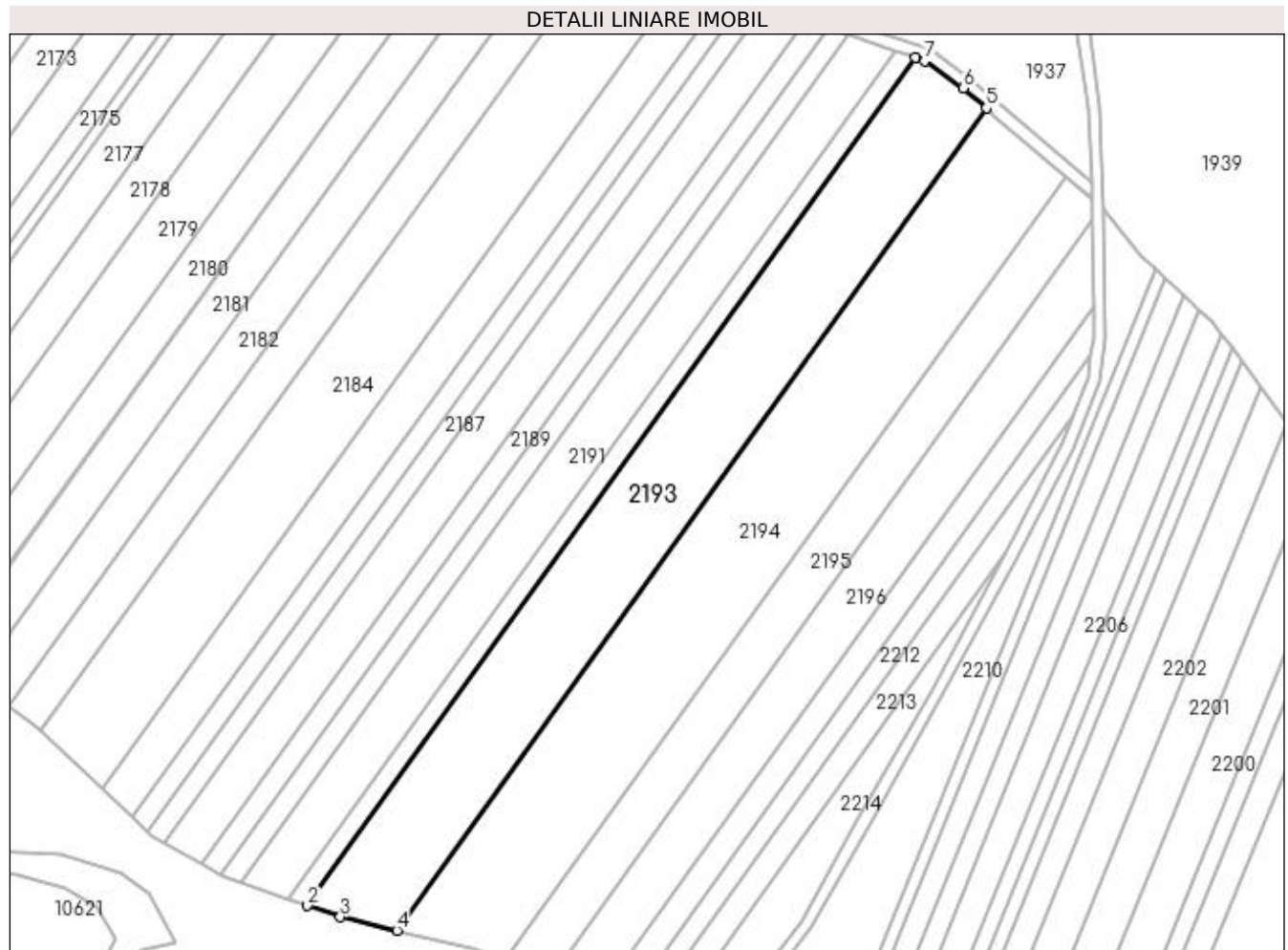
Inscrieri privind dezmembramintele dreptului de proprietate, drepturi reale de garanție și sarcini	Referințe
NU SUNT	

## Anexa Nr. 1 La Partea I

## Teren

Nr cadastral	Suprafața (mp)*	Observații / Referințe
32380	10.000	

\* Suprafața este determinată în planul de proiecție Stereo 70.



## Date referitoare la teren

Crt	Categorie folosință	Intravilan	Suprafața (mp)	Tarla	Parcelă	Nr. topo	Observații / Referințe
1	arabil	NU	10.000	2/1	135	-	Teren extravilan neimprejmuit

## Lungime Segmente

1) Valorile lungimilor segmentelor sunt obținute din proiecție în plan.

Punct început	X / Y	Punct sfârșit	X / Y	Lungime segment (** (m)
1	433.620,538 302.129,893	2	433.417,693 301.847,037	348.071
2	433.417,693 301.847,037	3	433.428,644 301.843,271	11.58
3	433.428,644 301.843,271	4	433.447,536 301.838,766	19.422
4	433.447,536 301.838,766	5	433.644,266 302.113,094	337.577
5	433.644,266 302.113,094	6	433.636,685 302.119,719	10.068

Punct început	X / Y	Punct sfârșit	X / Y	Lungime segment (** (m)
6	433.636,685 302.119,719	7	433.623,792 302.128,797	15.768
7	433.623,792 302.128,797	1	433.620,538 302.129,893	3.434

\*\* Lungimile segmentelor sunt determinate în planul de proiecție Stereo 70 și sunt rotunjite la 1 milimetru.

\*\*\* Distanța dintre puncte este formată din segmente cumulate ce sunt mai mici decât valoarea 1 milimetru.



**DATE DESPRE IMOBILUL NR. 2194**

Oficiul de Cadastru și Publicitate Imobiliară DOLJ  
Biroul de Cadastru și Publicitate Imobiliară Craiova

**A. Partea I. Descrierea imobilului**

TEREN Extravilan

Adresa: Jud. Dolj, T2, P14

Nr. Crt	Nr cadastral Nr. topografic	Suprafața* (mp)	Observații / Referințe
A1	31764	11.500	Sector cadastral:12 Teren neimprejmuit; În TDP a fost înscris în mod eronat T2, corect fiind T2/1

**B. Partea II. Proprietari și acte**

Inscrieri privitoare la dreptul de proprietate și alte drepturi reale		Referințe
<b>66248 / 16/05/2016</b>		
Act Notarial nr. CONTRACT DE VANZARE AUT NR 1164, din 13/05/2016 emis de NP Sorop Alexandru Oliviu;		
B1	Intabulare, drept de PROPRIETATE, dobandit prin Conventie, cota actuala 1/1, cota initiala 1/1 1) SC AGRI TERENURI SA, CIF:24816228	A1

**C. Partea III. SARCINI .**

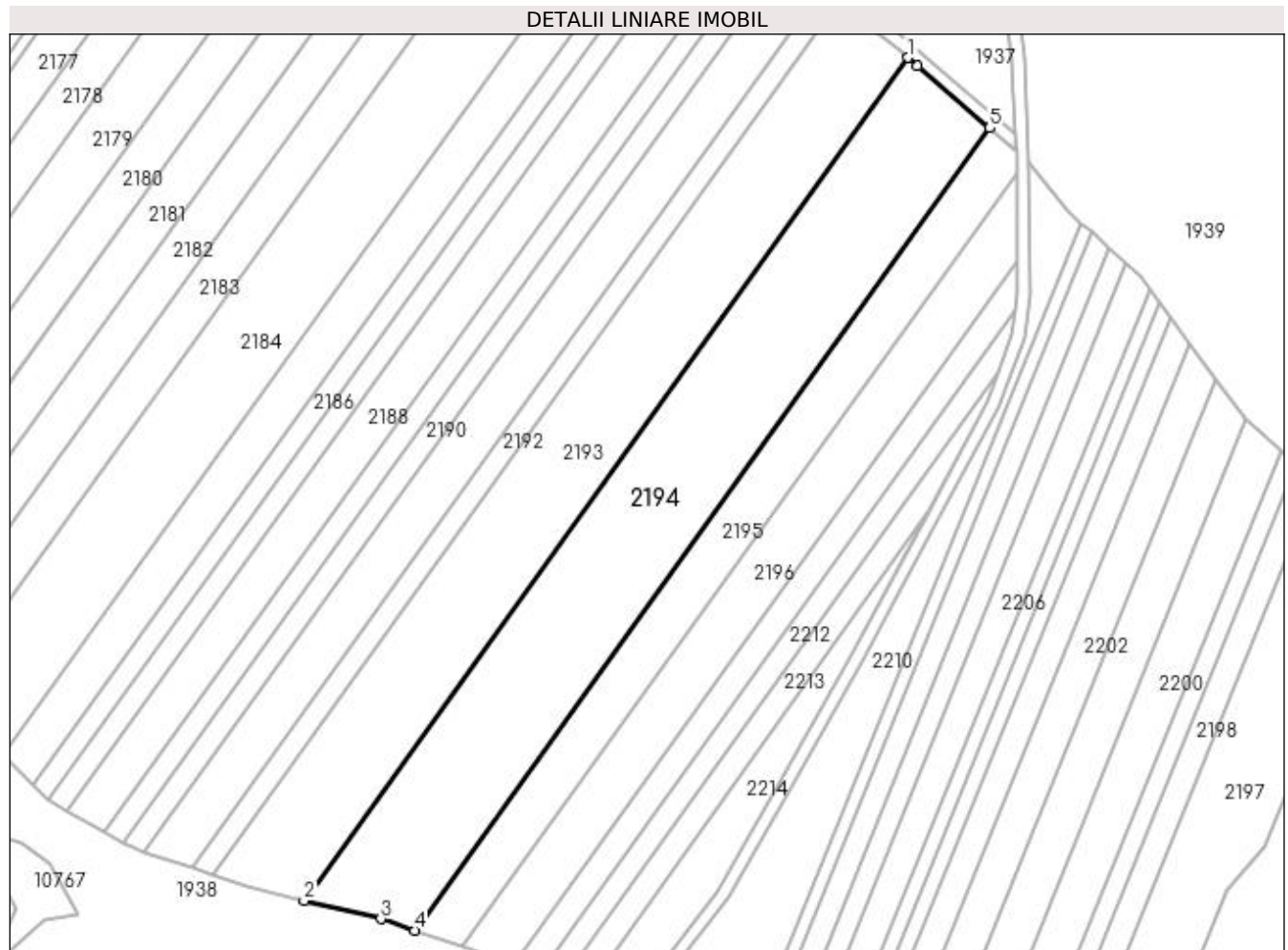
Inscrieri privind dezmembramintele dreptului de proprietate, drepturi reale de garanție și sarcini	Referințe
NU SUNT	

## Anexa Nr. 1 La Partea I

## Teren

Nr cadastral	Suprafața (mp)*	Observații / Referințe
31764	11.500	În TDP a fost înscris în mod eronat T2, corect fiind T2/1

\* Suprafața este determinată în planul de proiecție Stereo 70.



## Date referitoare la teren

Crt	Categorie folosință	Intravilan	Suprafața (mp)	Tarla	Parcelă	Nr. topo	Observații / Referințe
1	arabil	NU	11.500	2/1	14	-	

## Lungime Segmente

1) Valorile lungimilor segmentelor sunt obținute din proiecție în plan.

Punct început	X / Y	Punct sfârșit	X / Y	Lungime segment (** (m)
1	433.644,266 302.113,094	2	433.447,536 301.838,766	337.577
2	433.447,536 301.838,766	3	433.472,574 301.832,795	25.74
3	433.472,574 301.832,795	4	433.483,564 301.829,039	11.614
4	433.483,564 301.829,039	5	433.670,881 302.090,242	321.426
5	433.670,881 302.090,242	6	433.647,362 302.110,388	30.968

Punct început	X / Y	Punct sfârșit	X / Y	Lungime segment (** (m)
6	433.647,362 302.110,388	1	433.644,266 302.113,094	4.112

\*\* Lungimile segmentelor sunt determinate în planul de proiecție Stereo 70 și sunt rotunjite la 1 milimetru.

\*\*\* Distanța dintre puncte este formată din segmente cumulate ce sunt mai mici decât valoarea 1 milimetru.





**DATE DESPRE IMOBILUL NR. 2195**

Oficiul de Cadastru și Publicitate Imobiliară DOLJ  
Biroul de Cadastru și Publicitate Imobiliară Craiova

**A. Partea I. Descrierea imobilului**

TEREN Extravilan

Adresa: Jud. Dolj, T2/1 P136/1

Nr. Crt	Nr cadastral Nr. topografic	Suprafața* (mp)	Observații / Referințe
A1		5.000	Sector cadastral:12 Teren neimprejmuit;

**B. Partea II. Proprietari și acte**

Inscrieri privitoare la dreptul de proprietate și alte drepturi reale	Referințe
/	
Act Notarial nr. CM nr. 160, din 06/08/1999 emis de BNP Găgeatu Ilie;	
B1	A1
Intabulare, drept de PROPRIETATE, dobândit prin Succesiune, cota actuala 1/1, cota initiala 1/1 1) BĂDAN ILIE	

**C. Partea III. SARCINI .**

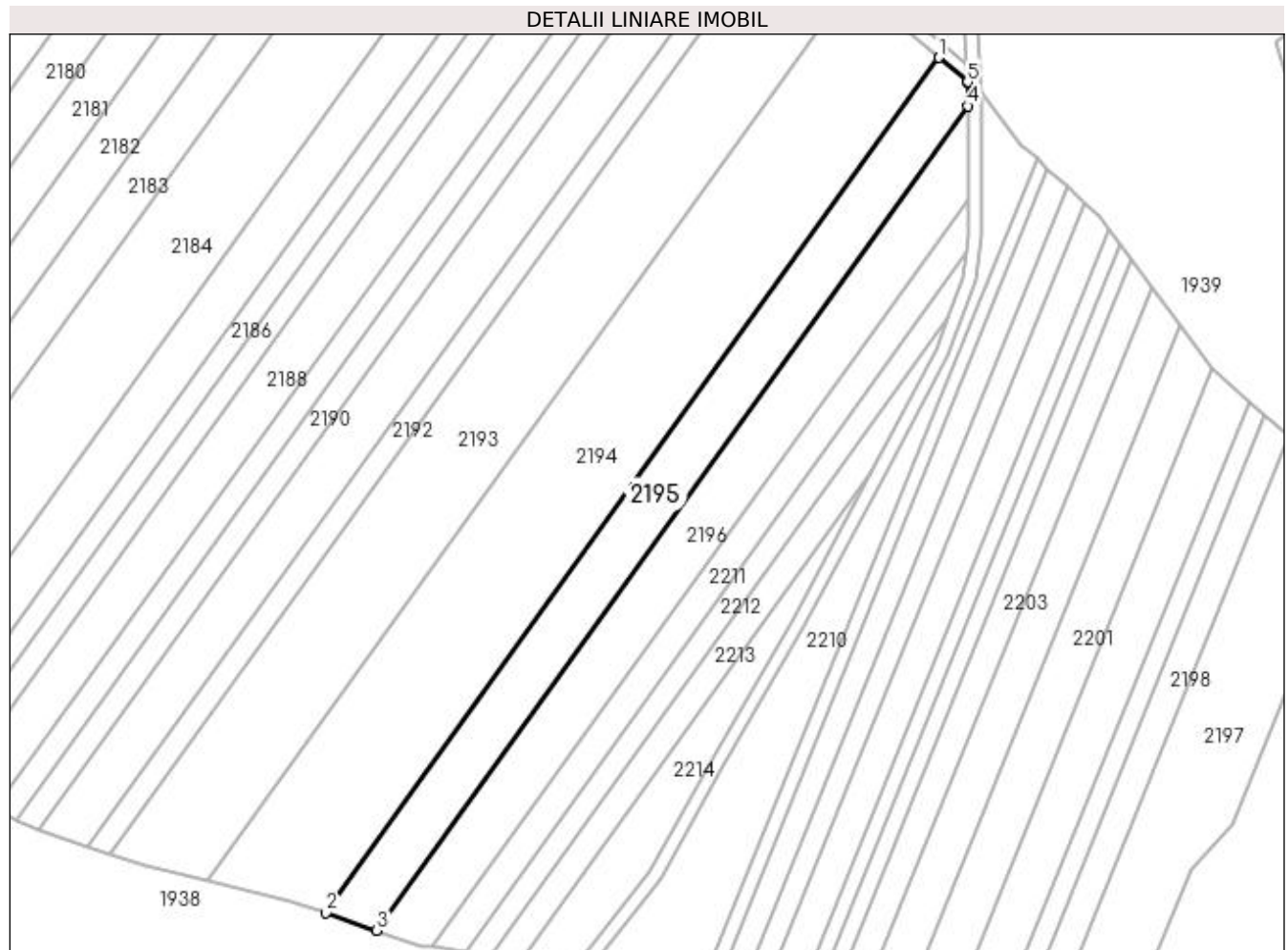
Inscrieri privind dezmembramintele dreptului de proprietate, drepturi reale de garanție și sarcini	Referințe
NU SUNT	

## Anexa Nr. 1 La Partea I

## Teren

Nr cadastral	Suprafața (mp)*	Observații / Referințe
	5.000	

\* Suprafața este determinată în planul de proiecție Stereo 70.



## Date referitoare la teren

Crt	Categorie folosință	Intravilan	Suprafața (mp)	Tarla	Parcelă	Nr. topo	Observații / Referințe
1	arabil	NU	5.000	2/1	136/1	-	

## Lungime Segmente

1) Valorile lungimilor segmentelor sunt obținute din proiecție în plan.

Punct început	X / Y	Punct sfârșit	X / Y	Lungime segment (** (m)
1	433.670,881 302.090,242	2	433.483,564 301.829,039	321.426
2	433.483,564 301.829,039	3	433.499,123 301.823,722	16.442
3	433.499,123 301.823,722	4	433.679,666 302.075,479	309.802
4	433.679,666 302.075,479	5	433.679,593 302.082,793	7.314
5	433.679,593 302.082,793	6	433.679,368 302.082,972	0.288

Punct început	X / Y	Punct sfârșit	X / Y	Lungime segment (** (m)
6	433.679,368 302.082,972	1	433.670,881 302.090,242	11.175

\*\* Lungimile segmentelor sunt determinate în planul de proiecție Stereo 70 și sunt rotunjite la 1 milimetru.

\*\*\* Distanța dintre puncte este formată din segmente cumulate ce sunt mai mici decât valoarea 1 milimetru.



**DATE DESPRE IMOBILUL NR. 2196**

Oficiul de Cadastru și Publicitate Imobiliară DOLJ  
 Biroul de Cadastru și Publicitate Imobiliară Craiova

**A. Partea I. Descrierea imobilului**

TEREN Extravilan

Adresa: Jud. Dolj, T2/1 P

Nr. Crt	Nr cadastral Nr. topografic	Suprafața* (mp)	Observații / Referințe
A1		5.000	Sector cadastral:12 Teren neimprejmuit;

**B. Partea II. Proprietari și acte**

Inscrieri privitoare la dreptul de proprietate și alte drepturi reale	Referințe
/	
Act Administrativ nr. TDP 576-2198, din 11/04/1994 emis de CJS DAPT DOLJ;	
B1	A1
Intabulare, drept de PROPRIETATE, dobandit prin Reconstituire, cota actuala 1/1, cota initiala 1/1 1) NITU MARIN, Lipsa CNP	

**C. Partea III. SARCINI .**

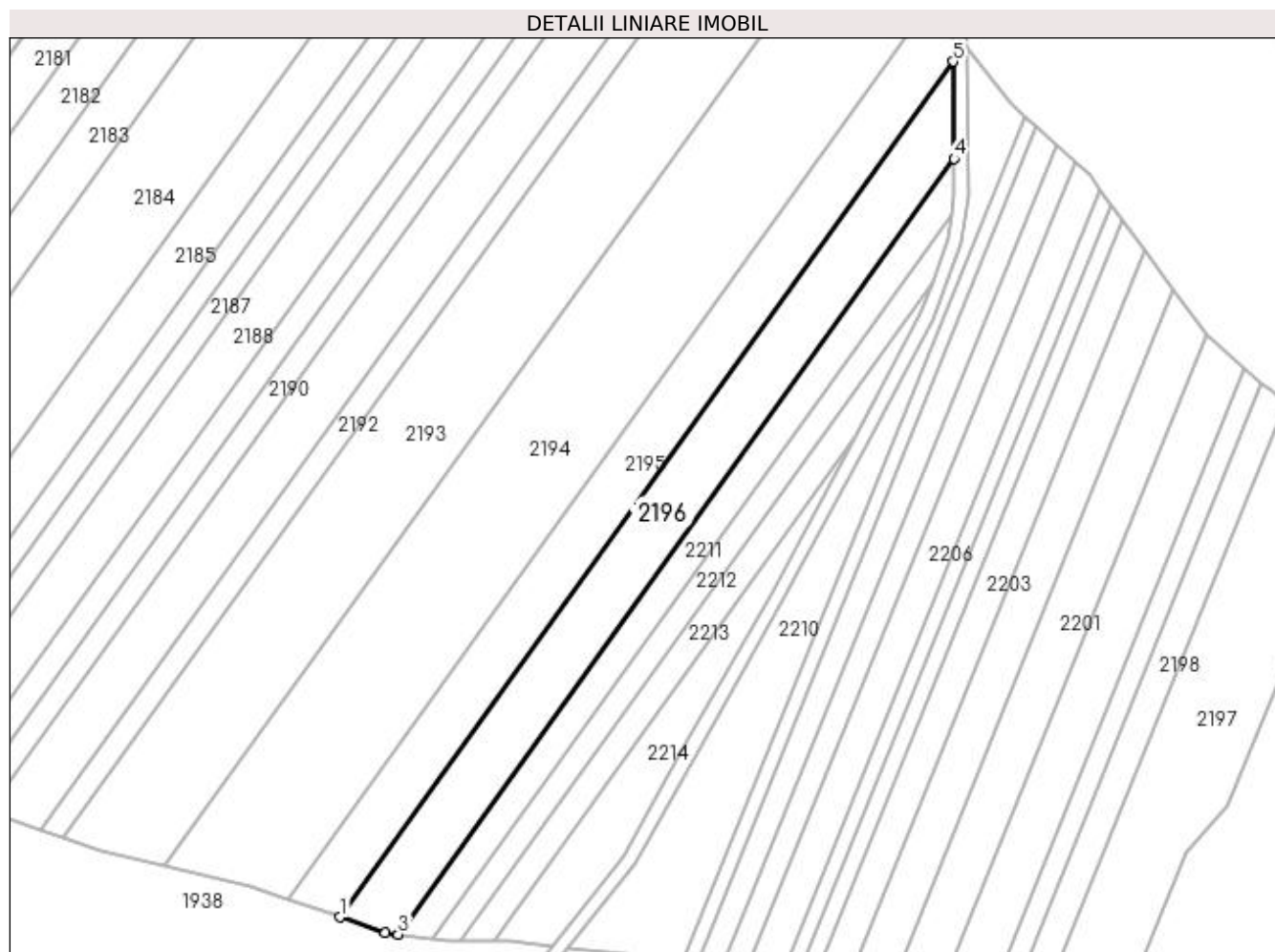
Inscrieri privind dezmembramintele dreptului de proprietate, drepturi reale de garanție și sarcini	Referințe
NU SUNT	

## Anexa Nr. 1 La Partea I

## Teren

Nr cadastral	Suprafața (mp)*	Observații / Referințe
	5.000	

\* Suprafața este determinată în planul de proiecție Stereo 70.



## Date referitoare la teren

Crt	Categorie folosință	Intravilan	Suprafața (mp)	Tarla	Parcelă	Nr. topo	Observații / Referințe
1	arabil	NU	5.000	2/1	-	-	

## Lungime Segmente

1) Valorile lungimilor segmentelor sunt obținute din proiecție în plan.

Punct început	X / Y	Punct sfârșit	X / Y	Lungime segment (** (m)
1	433.499,123 301.823,722	2	433.512,523 301.819,142	14.161
2	433.512,523 301.819,142	3	433.516,29 301.818,637	3.801
3	433.516,29 301.818,637	4	433.679,948 302.046,851	280.83
4	433.679,948 302.046,851	5	433.679,666 302.075,479	28.629
5	433.679,666 302.075,479	1	433.499,123 301.823,722	309.802

**\*\* Lungimile segmentelor sunt determinate în planul de proiecție Stereo 70 și sunt rotunjite la 1 milimetru.**

**\*\*\* Distanța dintre puncte este formată din segmente cumulate ce sunt mai mici decât valoarea 1 milimetru.**





**DATE DESPRE IMOBILUL NR. 2197**

Oficiul de Cadastru și Publicitate Imobiliară DOLJ  
Biroul de Cadastru și Publicitate Imobiliară Craiova

**A. Partea I. Descrierea imobilului**

TEREN Extravilan

Adresa: Jud. Dolj, T2/1 P174/1

Nr. Crt	Nr cadastral Nr. topografic	Suprafața* (mp)	Observații / Referințe
A1		4.945	Sector cadastral:12 Teren neimprejmuit;

**B. Partea II. Proprietari și acte**

Inscrieri privitoare la dreptul de proprietate și alte drepturi reale	Referințe
/	
Act Administrativ nr. TDP 728-9674, din 05/09/1997 emis de CJS DAPT DOLJ;	
B1	A1
Intabulare, drept de PROPRIETATE, dobandit prin Reconstituire, cota actuala 1/1, cota initiala 1/1 1) BERBECEA MARIN DEFUNCT:Da	

**C. Partea III. SARCINI .**

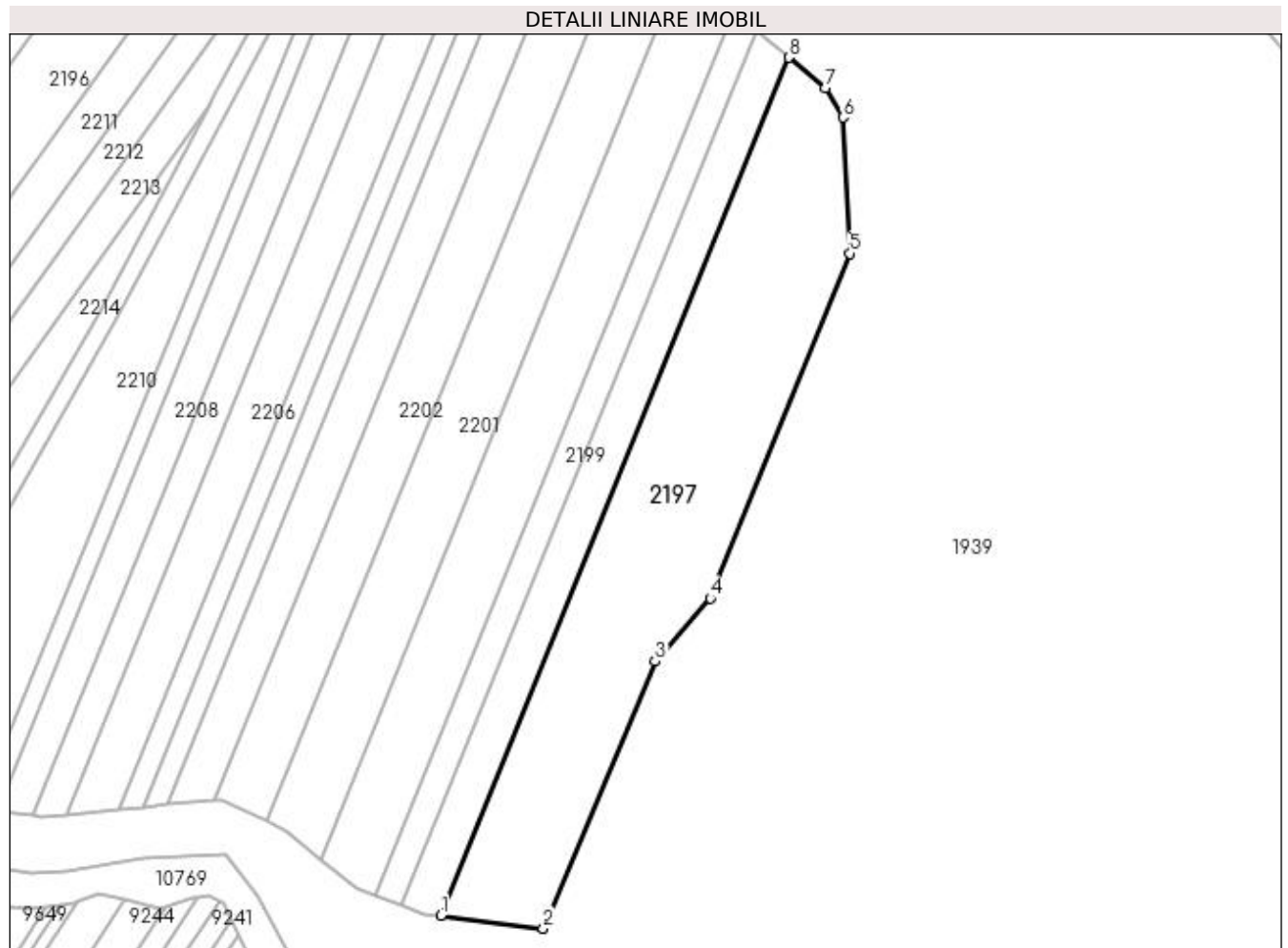
Inscrieri privind dezmembramintele dreptului de proprietate, drepturi reale de garanție și sarcini	Referințe
NU SUNT	

## Anexa Nr. 1 La Partea I

## Teren

Nr cadastral	Suprafața (mp)*	Observații / Referințe
	4.945	

\* Suprafața este determinată în planul de proiecție Stereo 70.



## Date referitoare la teren

Crt	Categorie folosință	Intra vilan	Suprafața (mp)	Tarla	Parcelă	Nr. topo	Observații / Referințe
1	arabil	NU	4.945	2/1	174/1	-	

## Lungime Segmente

1) Valorile lungimilor segmentelor sunt obținute din proiecție în plan.

Punct început	X / Y	Punct sfârșit	X / Y	Lungime segment (** (m)
1	433.701,219 301.786,688	2	433.723,704 301.783,829	22.666
2	433.723,704 301.783,829	3	433.748,235 301.842,488	63.582
3	433.748,235 301.842,488	4	433.760,419 301.856,262	18.389
4	433.760,419 301.856,262	5	433.791,113 301.931,91	81.638
5	433.791,113 301.931,91	6	433.789,524 301.961,796	29.928

Punct început	X / Y	Punct sfârșit	X / Y	Lungime segment (** (m)
6	433.789,524 301.961,796	7	433.785,613 301.968,21	7.512
7	433.785,613 301.968,21	8	433.777,598 301.974,929	10.459
8	433.777,598 301.974,929	1	433.701,219 301.786,688	203.146

\*\* Lungimile segmentelor sunt determinate în planul de proiecție Stereo 70 și sunt rotunjite la 1 milimetru.

\*\*\* Distanța dintre puncte este formată din segmente cumulate ce sunt mai mici decât valoarea 1 milimetru.



**DATE DESPRE IMOBILUL NR. 2198**

Oficiul de Cadastru și Publicitate Imobiliară DOLJ  
Biroul de Cadastru și Publicitate Imobiliară Craiova

**A. Partea I. Descrierea imobilului**

TEREN Extravilan

Adresa: Jud. Dolj, T2/1 P114/1

Nr. Crt	Nr cadastral Nr. topografic	Suprafața* (mp)	Observații / Referințe
A1		1.800	Sector cadastral:12 Teren neimprejmuit;

**B. Partea II. Proprietari și acte**

Inscrieri privitoare la dreptul de proprietate și alte drepturi reale	Referințe
/	
Act Administrativ nr. TDP 1477, din 22/03/2003 emis de CJSAPT DOLJ;	
B1	A1
Intabulare, drept de PROPRIETATE, dobândit prin Reconstituire, cota actuala 1/1, cota initiala 1/1	
1) SPRÎNCENATU CONSTANTIN, Lipsa CNP	

**C. Partea III. SARCINI .**

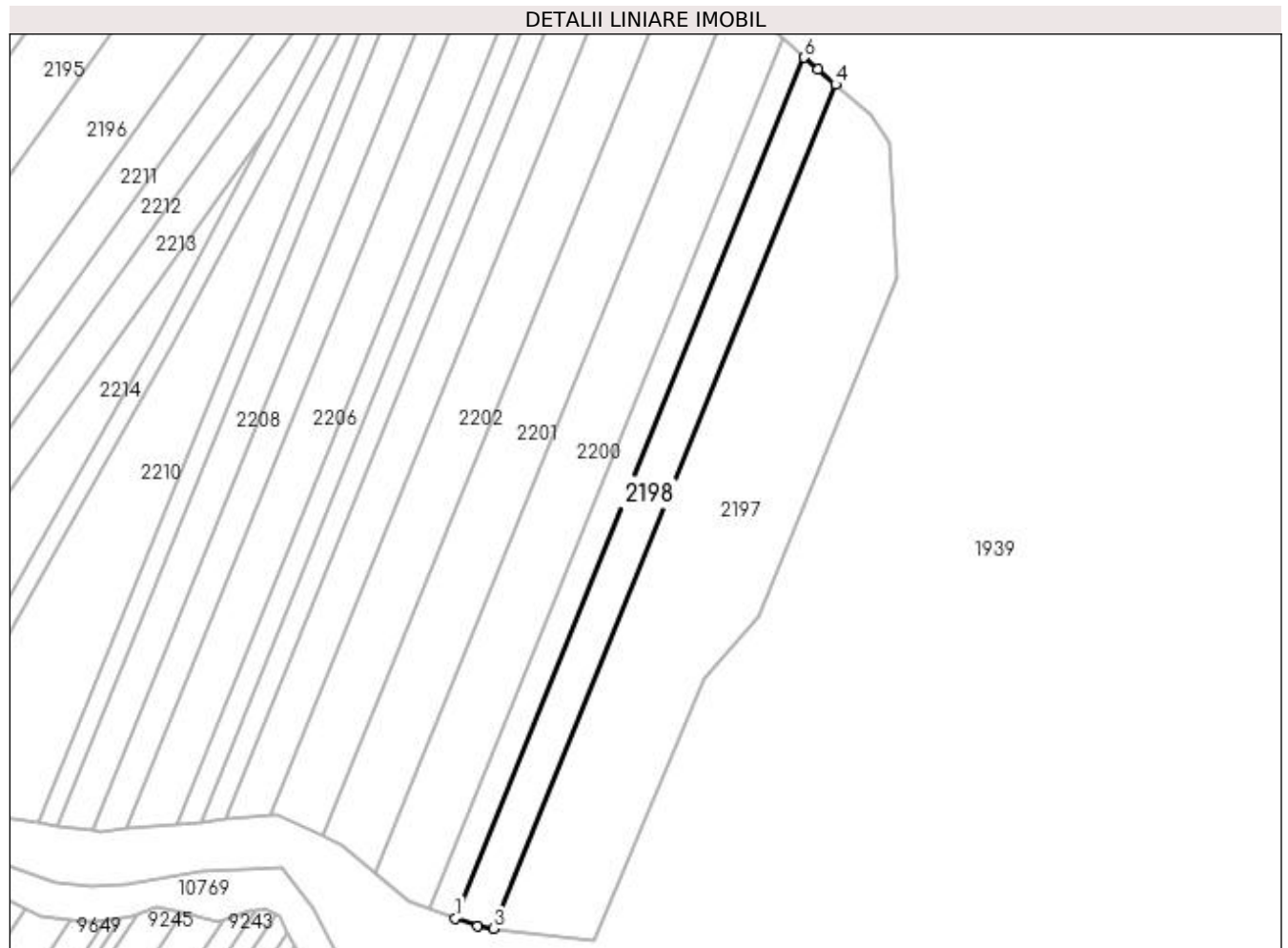
Inscrieri privind dezmembramintele dreptului de proprietate, drepturi reale de garanție și sarcini	Referințe
NU SUNT	

## Anexa Nr. 1 La Partea I

## Teren

Nr cadastral	Suprafața (mp)*	Observații / Referințe
	1.800	

\* Suprafața este determinată în planul de proiecție Stereo 70.



## Date referitoare la teren

Crt	Categorie folosință	Intra vilan	Suprafața (mp)	Tarla	Parcelă	Nr. topo	Observații / Referințe
1	arabil	NU	1.800	2/1	114/1	-	

## Lungime Segmente

1) Valorile lungimilor segmentelor sunt obținute din proiecție în plan.

Punct început	X / Y	Punct sfârșit	X / Y	Lungime segment (** (m)
1	433.692,676 301.788,942	2	433.697,663 301.787,14	5.303
2	433.697,663 301.787,14	3	433.701,219 301.786,688	3.585
3	433.701,219 301.786,688	4	433.777,598 301.974,929	203.146
4	433.777,598 301.974,929	5	433.773,569 301.978,306	5.257
5	433.773,569 301.978,306	6	433.770,582 301.980,947	3.987

Punct început	X / Y	Punct sfârșit	X / Y	Lungime segment (** (m)
6	433.770,582 301.980,947	1	433.692,676 301.788,942	207.208

\*\* Lungimile segmentelor sunt determinate în planul de proiecție Stereo 70 și sunt rotunjite la 1 milimetru.

\*\*\* Distanța dintre puncte este formată din segmente cumulate ce sunt mai mici decât valoarea 1 milimetru.





**DATE DESPRE IMOBILUL NR. 2199**

Oficiul de Cadastru și Publicitate Imobiliară DOLJ  
Biroul de Cadastru și Publicitate Imobiliară Craiova

**A. Partea I. Descrierea imobilului**

TEREN Extravilan

Adresa: Jud. Dolj, T2/1 P175

Nr. Crt	Nr cadastral Nr. topografic	Suprafața* (mp)	Observații / Referințe
A1		1.300	Sector cadastral:12 Teren neimprejmuit;

**B. Partea II. Proprietari și acte**

Inscrieri privitoare la dreptul de proprietate și alte drepturi reale	Referințe
/	
Act Notarial nr. Act de partaj voluntar nr. 660, din 11/12/2014 emis de BIN Marinescu Nina-Cosmina;	
B1	A1
Intabulare, drept de PROPRIETATE, dobandit prin lesire Din Indiviziune, cota actuala 1/1, cota initiala 1/1 1) MIHALACHE ELENA	

**C. Partea III. SARCINI .**

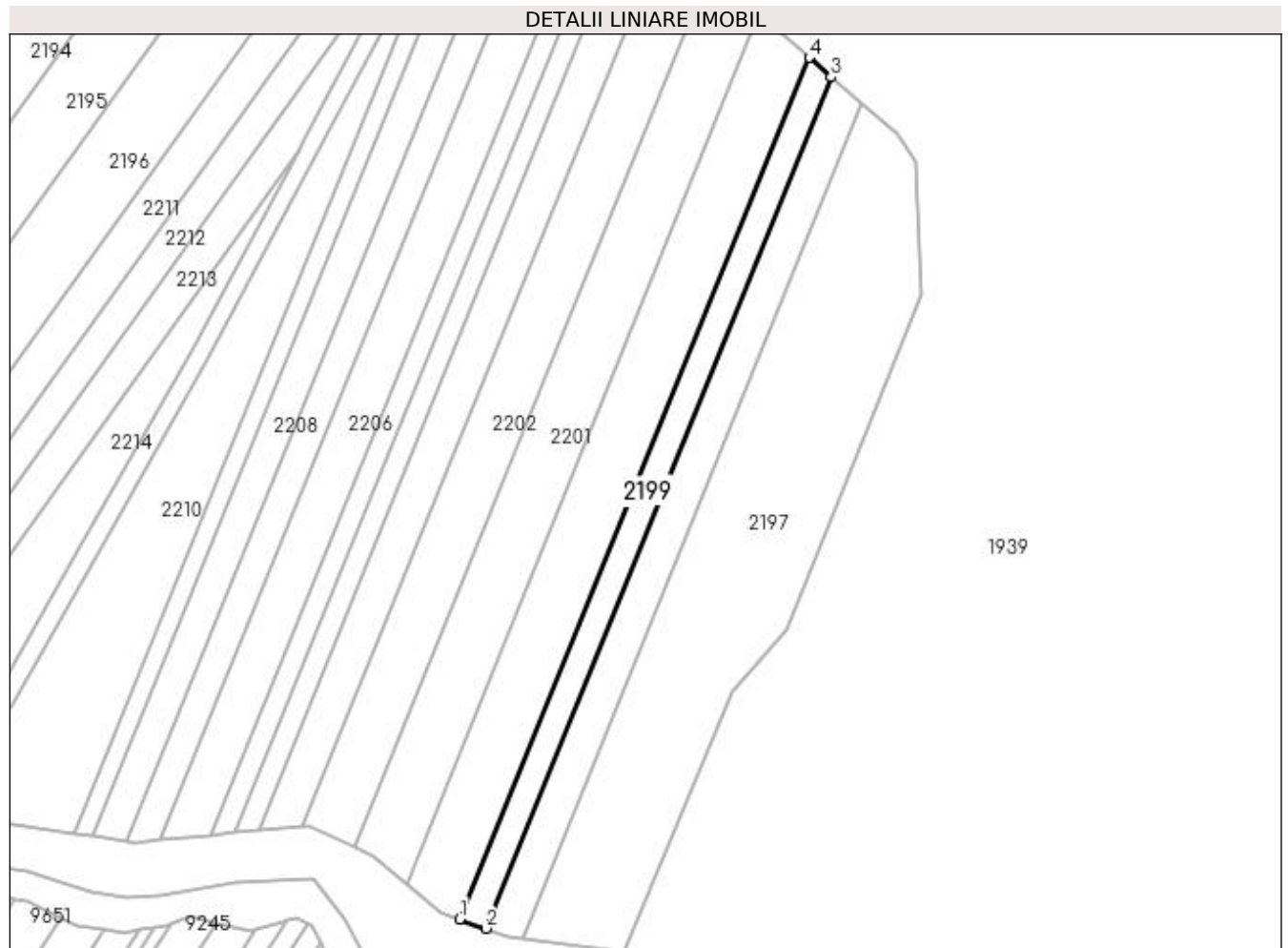
Inscrieri privind dezmembramintele dreptului de proprietate, drepturi reale de garanție și sarcini	Referințe
NU SUNT	

## Anexa Nr. 1 La Partea I

## Teren

Nr cadastral	Suprafața (mp)*	Observații / Referințe
	1.300	

\* Suprafața este determinată în planul de proiecție Stereo 70.



## Date referitoare la teren

Crt	Categorie folosință	Intravilan	Suprafața (mp)	Tarla	Parcelă	Nr. topo	Observații / Referințe
1	arabil	NU	1.300	2/1	175	-	

## Lungime Segmente

1) Valorile lungimilor segmentelor sunt obținute din proiecție în plan.

Punct început	X / Y	Punct sfârșit	X / Y	Lungime segment (** (m)
1	433.686,806 301.791,063	2	433.692,676 301.788,942	6.241
2	433.692,676 301.788,942	3	433.770,582 301.980,947	207.208
3	433.770,582 301.980,947	4	433.765,629 301.985,328	6.613
4	433.765,629 301.985,328	1	433.686,806 301.791,063	209.647

**\*\* Lungimile segmentelor sunt determinate în planul de proiecție Stereo 70 și sunt rotunjite la 1 milimetru.**

**\*\*\* Distanța dintre puncte este formată din segmente cumulate ce sunt mai mici decât valoarea 1 milimetru.**



**DATE DESPRE IMOBILUL NR. 2200**

Oficiul de Cadastru și Publicitate Imobiliară DOLJ  
Biroul de Cadastru și Publicitate Imobiliară Craiova

**A. Partea I. Descrierea imobilului**

TEREN Extravilan

Adresa: Jud. Dolj, T2/1, P176

Nr. Crt	Nr cadastral Nr. topografic	Suprafața* (mp)	Observații / Referințe
A1	31802	2.990	Sector cadastral:12 Teren neimprejmuit;

**B. Partea II. Proprietari și acte**

Inscrieri privitoare la dreptul de proprietate și alte drepturi reale	Referințe
<b>33254 / 19/02/2020</b>	
Act Notarial nr. 443, din 17/02/2020 emis de NP Girleanu George Stefanita;	
B1	A1
Intabulare, drept de PROPRIETATE, dobandit prin Conventie, cota actuala 1/1, cota initiala 1/1 1) SC AGRI TERENURI SA, CIF:24816228	

**C. Partea III. SARCINI .**

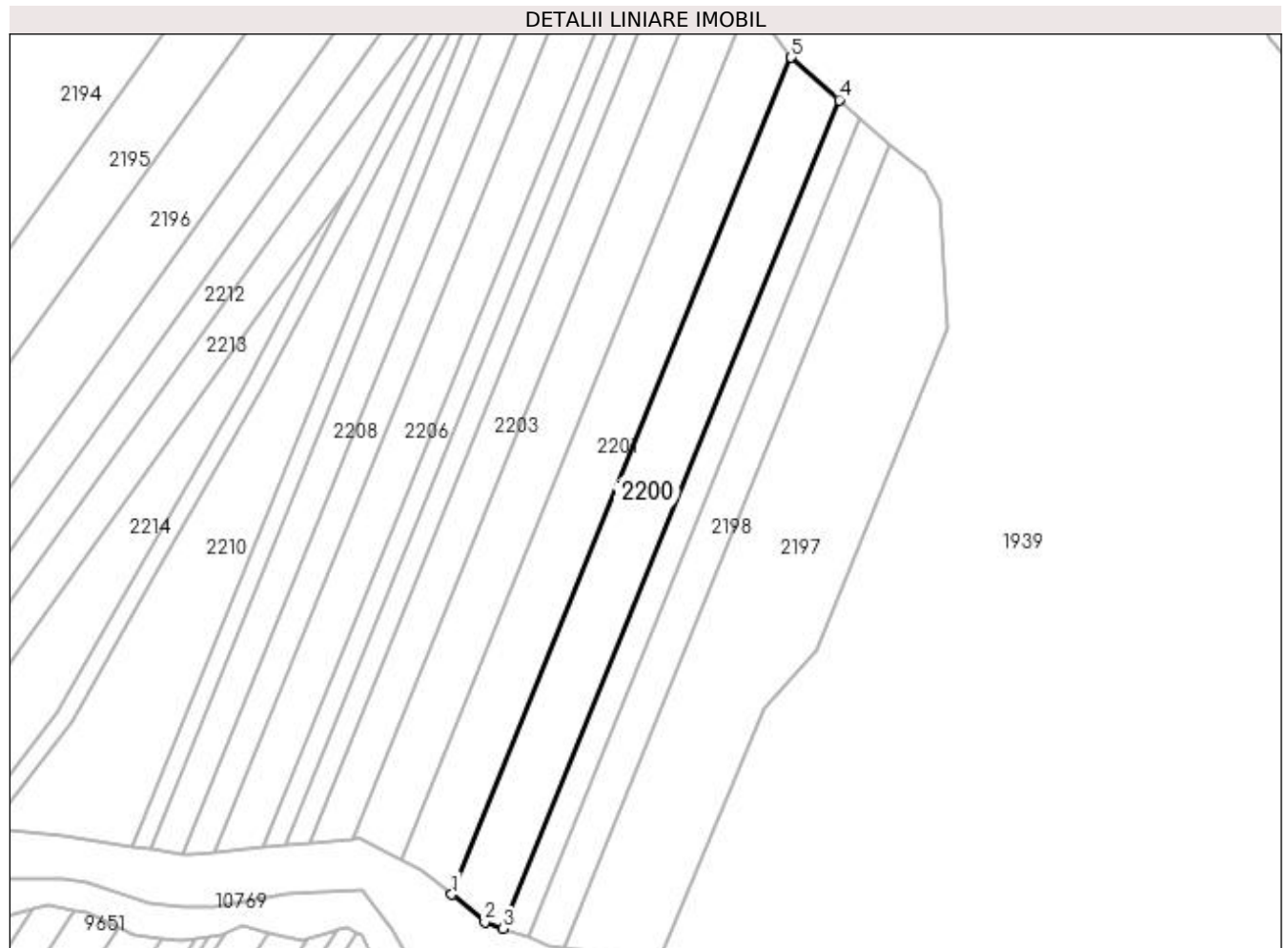
Inscrieri privind dezmembramintele dreptului de proprietate, drepturi reale de garanție și sarcini	Referințe
NU SUNT	

## Anexa Nr. 1 La Partea I

## Teren

Nr cadastral	Suprafața (mp)*	Observații / Referințe
31802	2.990	

\* Suprafața este determinată în planul de proiecție Stereo 70.



## Date referitoare la teren

Crt	Categorie folosință	Intra vilan	Suprafața (mp)	Tarla	Parcelă	Nr. topo	Observații / Referințe
1	arabil	NU	2.990	2/1	176	-	

## Lungime Segmente

1) Valorile lungimilor segmentelor sunt obținute din proiecție în plan.

Punct început	X / Y	Punct sfârșit	X / Y	Lungime segment (** (m)
1	433.674,772 301.799,051	2	433.682,505 301.792,617	10.06
2	433.682,505 301.792,617	3	433.686,806 301.791,063	4.573
3	433.686,806 301.791,063	4	433.765,629 301.985,328	209.647
4	433.765,629 301.985,328	5	433.754,388 301.995,268	15.005
5	433.754,388 301.995,268	1	433.674,772 301.799,051	211.754

**\*\* Lungimile segmentelor sunt determinate în planul de proiecție Stereo 70 și sunt rotunjite la 1 milimetru.**

**\*\*\* Distanța dintre puncte este formată din segmente cumulate ce sunt mai mici decât valoarea 1 milimetru.**





**DATE DESPRE IMOBILUL NR. 2201**

Oficiul de Cadastru și Publicitate Imobiliară DOLJ  
Biroul de Cadastru și Publicitate Imobiliară Craiova

**A. Partea I. Descrierea imobilului**

TEREN Extravilan

Adresa: Jud. Dolj, T2/1 P177

Nr. Crt	Nr cadastral Nr. topografic	Suprafața* (mp)	Observații / Referințe
A1		2.990	Sector cadastral:12 Teren neimprejmuit;

**B. Partea II. Proprietari și acte**

Inscrieri privitoare la dreptul de proprietate și alte drepturi reale	Referințe
/	
Act Administrativ nr. TDP 688-15093, din 23/01/1995 emis de CJSAPT DOLJ;	
B1	A1
Intabulare, drept de PROPRIETATE, dobândit prin Reconstituire, cota actuala 1/1, cota initiala 1/1	
1) <b>NECȘUȚU MARIA</b> , Lipsa CNP	
2) <b>DENEȚEANU MARIN</b> , Lipsa CNP	
3) <b>DENEȚEANU ELENA</b> , Lipsa CNP	

**C. Partea III. SARCINI .**

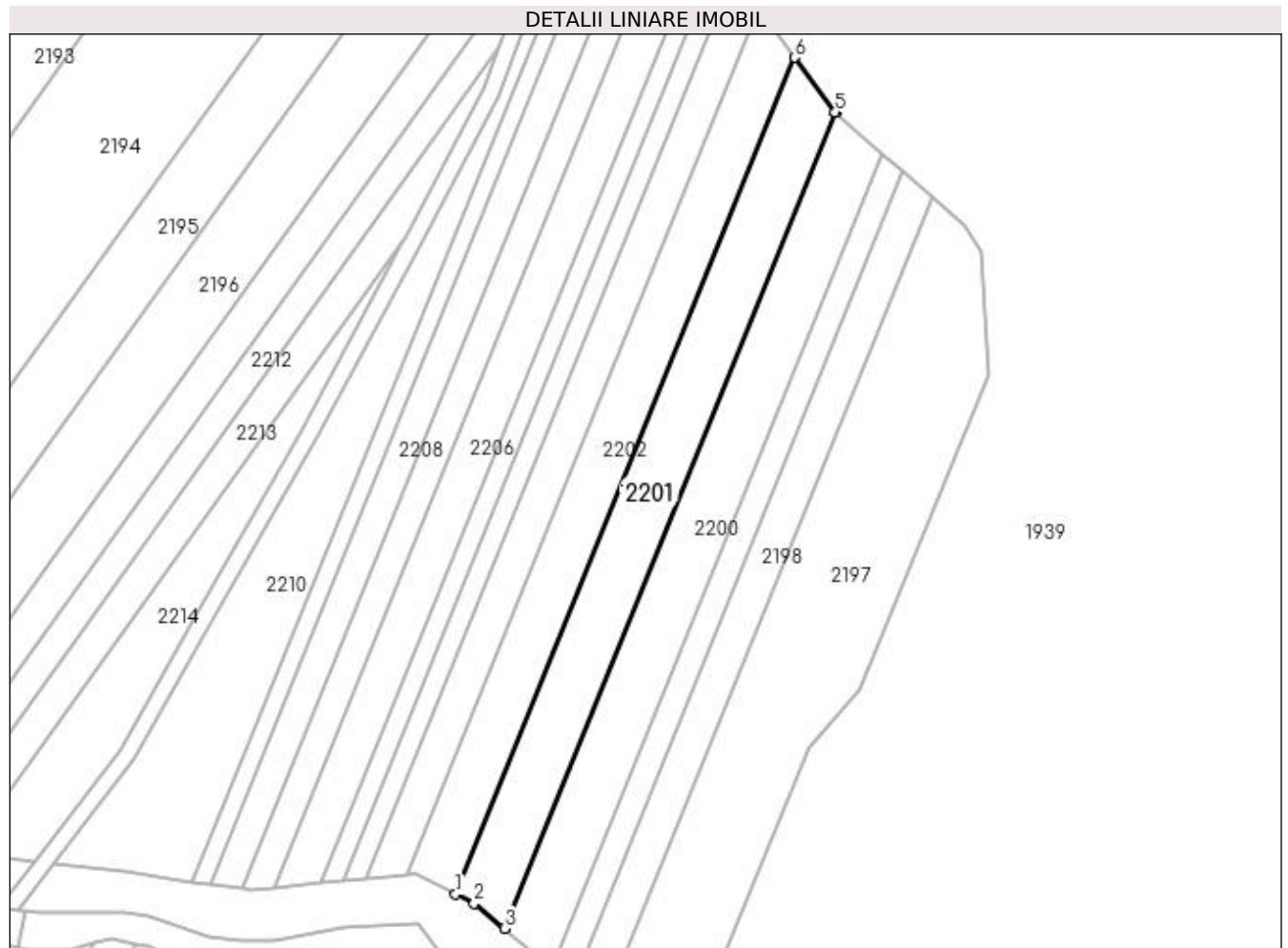
Inscrieri privind dezmembramintele dreptului de proprietate, drepturi reale de garanție și sarcini	Referințe
NU SUNT	

## Anexa Nr. 1 La Partea I

## Teren

Nr cadastral	Suprafața (mp)*	Observații / Referințe
	2.990	

\* Suprafața este determinată în planul de proiecție Stereo 70.



## Date referitoare la teren

Crt	Categorie folosință	Intravilan	Suprafața (mp)	Tarla	Parcelă	Nr. topo	Observații / Referințe
1	arabil	NU	2.990	2/1	177	-	

## Lungime Segmente

1) Valorile lungimilor segmentelor sunt obținute din proiecție în plan.

Punct început	X / Y	Punct sfârșit	X / Y	Lungime segment (** (m)
1	433.663,037 301.807,293	2	433.667,477 301.805,121	4.943
2	433.667,477 301.805,121	3	433.674,772 301.799,051	9.49
3	433.674,772 301.799,051	4	433.754,388 301.995,268	211.754
4	433.754,388 301.995,268	5	433.754,338 301.995,312	0.067
5	433.754,338 301.995,312	6	433.744,638 302.008,404	16.294

Punct început	X / Y	Punct sfârșit	X / Y	Lungime segment (** (m)
6	433.744,638 302.008,404	1	433.663,037 301.807,293	217.035

\*\* Lungimile segmentelor sunt determinate în planul de proiecție Stereo 70 și sunt rotunjite la 1 milimetru.

\*\*\* Distanța dintre puncte este formată din segmente cumulate ce sunt mai mici decât valoarea 1 milimetru.



**DATE DESPRE IMOBILUL NR. 2202**

Oficiul de Cadastru și Publicitate Imobiliară DOLJ  
Biroul de Cadastru și Publicitate Imobiliară Craiova

**A. Partea I. Descrierea imobilului**

TEREN Extravilan

Adresa: Jud. Dolj, T2/1 P178

Nr. Crt	Nr cadastral Nr. topografic	Suprafața* (mp)	Observații / Referințe
A1		2.760	Sector cadastral:12 Teren neimprejmuit;

**B. Partea II. Proprietari și acte**

Inscrieri privitoare la dreptul de proprietate și alte drepturi reale	Referințe
/	
Act Administrativ nr. TDP 688-15093, din 23/01/1995 emis de CJSAPT DOLJ;	
B1	A1
Intabulare, drept de PROPRIETATE, dobândit prin Reconstituire, cota actuala 1/1, cota initiala 1/1	
1) <b>NECȘUȚU MARIA</b> , Lipsa CNP	
2) <b>DENEȚEANU MARIN</b> , Lipsa CNP	
3) <b>DENEȚEANU ELENA</b> , Lipsa CNP	

**C. Partea III. SARCINI .**

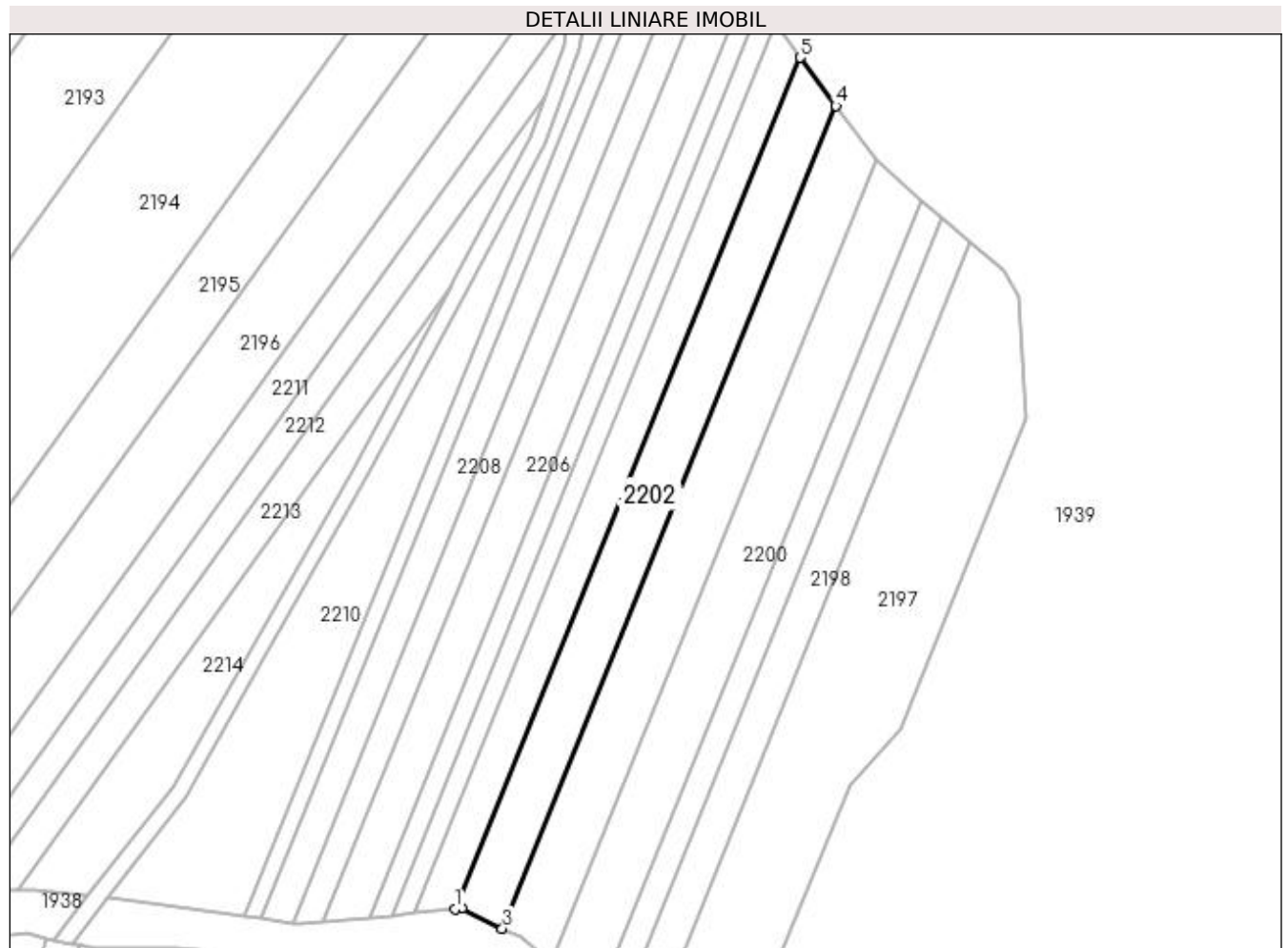
Inscrieri privind dezmembramintele dreptului de proprietate, drepturi reale de garanție și sarcini	Referințe
NU SUNT	

## Anexa Nr. 1 La Partea I

## Teren

Nr cadastral	Suprafața (mp)*	Observații / Referințe
	2.760	

\* Suprafața este determinată în planul de proiecție Stereo 70.



## Date referitoare la teren

Crt	Categorie folosință	Intra vilan	Suprafața (mp)	Tarla	Parcelă	Nr. topo	Observații / Referințe
1	arabil	NU	2.760	2/1	178	-	

## Lungime Segmente

1) Valorile lungimilor segmentelor sunt obținute din proiecție în plan.

Punct început	X / Y	Punct sfârșit	X / Y	Lungime segment (** (m)
1	433.651,449 301.812,03	2	433.653,037 301.812,185	1.596
2	433.653,037 301.812,185	3	433.663,037 301.807,293	11.132
3	433.663,037 301.807,293	4	433.744,638 302.008,404	217.035
4	433.744,638 302.008,404	5	433.735,909 302.020,186	14.663
5	433.735,909 302.020,186	1	433.651,449 301.812,03	224.638

**\*\* Lungimile segmentelor sunt determinate în planul de proiecție Stereo 70 și sunt rotunjite la 1 milimetru.**

**\*\*\* Distanța dintre puncte este formată din segmente cumulate ce sunt mai mici decât valoarea 1 milimetru.**





**DATE DESPRE IMOBILUL NR. 2203**

Oficiul de Cadastru și Publicitate Imobiliară DOLJ  
Biroul de Cadastru și Publicitate Imobiliară Craiova

**A. Partea I. Descrierea imobilului**

TEREN Extravilan

Adresa: Jud. Dolj, T2/1, P179

Nr. Crt	Nr cadastral Nr. topografic	Suprafața* (mp)	Observații / Referințe
A1	32272	2.070	Sector cadastral:12 Teren neimprejmuit;

**B. Partea II. Proprietari și acte**

Inscrieri privitoare la dreptul de proprietate și alte drepturi reale	Referințe
<b>122802 / 22/06/2020</b>	
Act Notarial nr. CONTRACT DE VANZARE AUT SUB NR. 5291, din 12/12/2018 emis de NP DOINA FAURAR;	
B1	A1
Intabulare, drept de PROPRIETATE, dobandit prin Conventie, cota actuala 1/1, cota initiala 1/1 1) S.C. RURAL OLTENIA S.R.L., CIF:22112978	

**C. Partea III. SARCINI .**

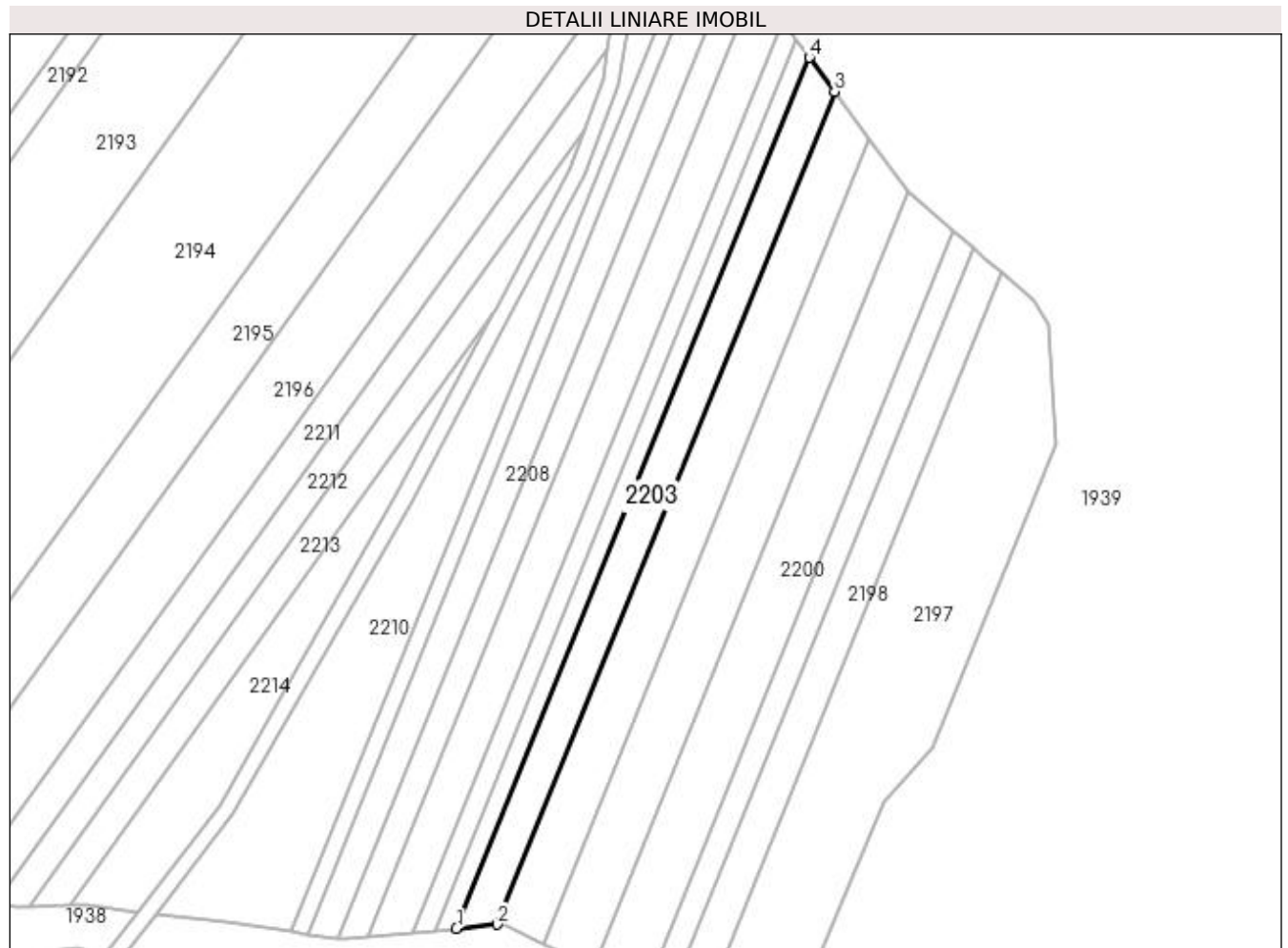
Inscrieri privind dezmembramintele dreptului de proprietate, drepturi reale de garanție și sarcini	Referințe
NU SUNT	

## Anexa Nr. 1 La Partea I

## Teren

Nr cadastral	Suprafața (mp)*	Observații / Referințe
32272	2.070	

\* Suprafața este determinată în planul de proiecție Stereo 70.



## Date referitoare la teren

Crt	Categorie folosință	Intra vilan	Suprafața (mp)	Tarla	Parcelă	Nr. topo	Observații / Referințe
1	arabil	NU	2.070	2/1	179	-	

## Lungime Segmente

1) Valorile lungimilor segmentelor sunt obținute din proiecție în plan.

Punct început	X / Y	Punct sfârșit	X / Y	Lungime segment (** (m)
1	433.641,324 301.811,041	2	433.651,449 301.812,03	10.173
2	433.651,449 301.812,03	3	433.735,909 302.020,186	224.638
3	433.735,909 302.020,186	4	433.729,626 302.028,666	10.554
4	433.729,626 302.028,666	1	433.641,324 301.811,041	234.857

**\*\* Lungimile segmentelor sunt determinate în planul de proiecție Stereo 70 și sunt rotunjite la 1 milimetru.**

**\*\*\* Distanța dintre puncte este formată din segmente cumulate ce sunt mai mici decât valoarea 1 milimetru.**



**DATE DESPRE IMOBILUL NR. 2204**

Oficiul de Cadastru și Publicitate Imobiliară DOLJ  
 Biroul de Cadastru și Publicitate Imobiliară Craiova

**A. Partea I. Descrierea imobilului**

TEREN Extravilan

Adresa: Jud. Dolj, T2/1 P180

Nr. Crt	Nr cadastral Nr. topografic	Suprafața* (mp)	Observații / Referințe
A1		1.150	Sector cadastral:12 Teren neimprejmuit;

**B. Partea II. Proprietari și acte**

Inscrieri privitoare la dreptul de proprietate și alte drepturi reale	Referințe
/	
Act Administrativ nr. TDP 586-2198, din 11/04/1994 emis de CJS DAPT DOLJ;	
B1	A1
Intabulare, drept de PROPRIETATE, dobandit prin Reconstituire, cota actuala 1/1, cota initiala 1/1 1) GHEORGHICA ION, Lipsa CNP	

**C. Partea III. SARCINI .**

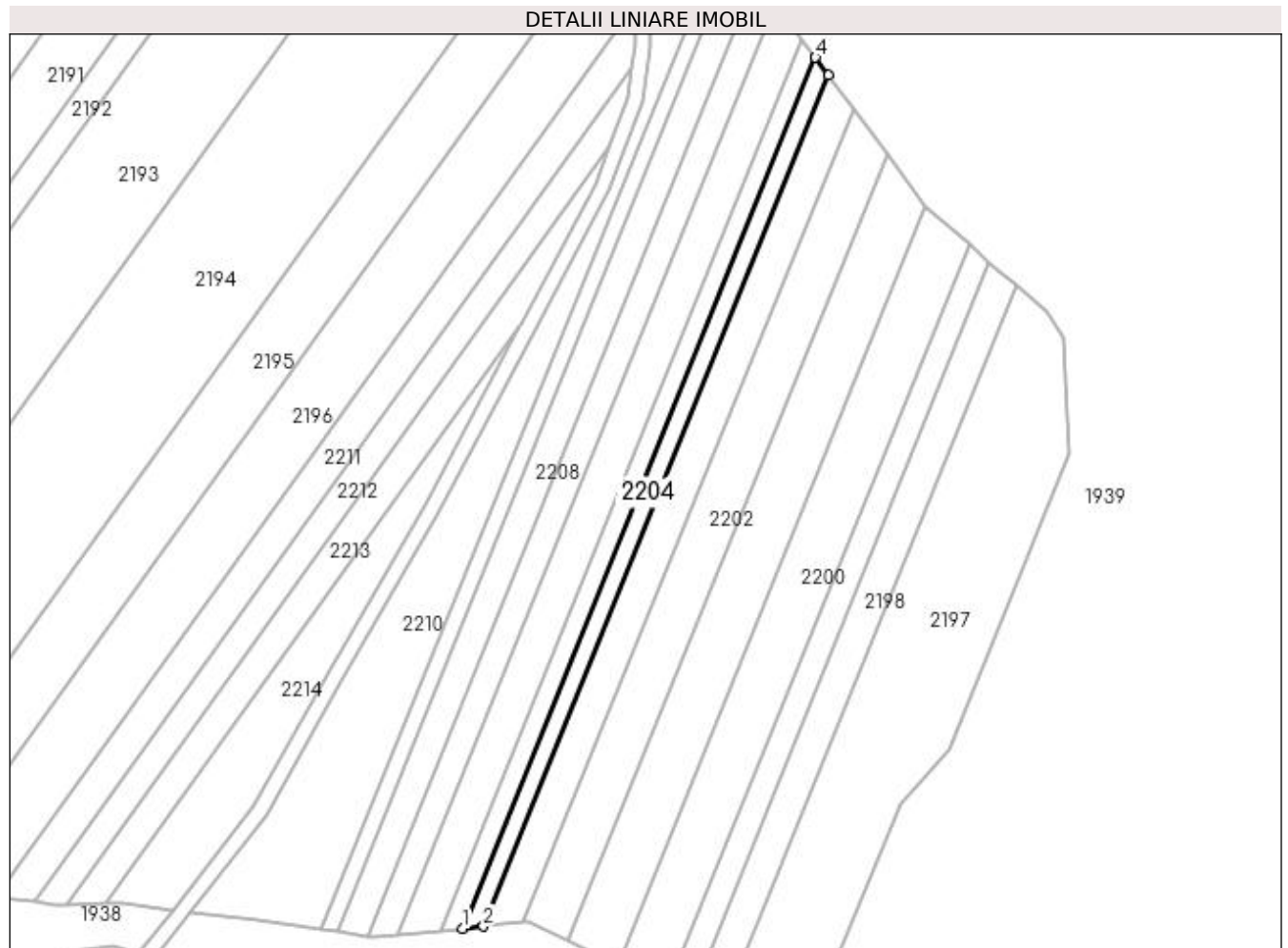
Inscrieri privind dezmembramintele dreptului de proprietate, drepturi reale de garanție și sarcini	Referințe
NU SUNT	

## Anexa Nr. 1 La Partea I

## Teren

Nr cadastral	Suprafața (mp)*	Observații / Referințe
	1.150	

\* Suprafața este determinată în planul de proiecție Stereo 70.



## Date referitoare la teren

Crt	Categorie folosință	Intra vilan	Suprafața (mp)	Tarla	Parcelă	Nr. topo	Observații / Referințe
1	arabil	NU	1.150	2/1	180	-	

## Lungime Segmente

1) Valorile lungimilor segmentelor sunt obținute din proiecție în plan.

Punct început	X / Y	Punct sfârșit	X / Y	Lungime segment (** (m)
1	433.635,886 301.810,51	2	433.641,324 301.811,041	5.464
2	433.641,324 301.811,041	3	433.729,626 302.028,666	234.857
3	433.729,626 302.028,666	4	433.726,251 302.033,221	5.669
4	433.726,251 302.033,221	1	433.635,886 301.810,51	240.346

**\*\* Lungimile segmentelor sunt determinate în planul de proiecție Stereo 70 și sunt rotunjite la 1 milimetru.**

**\*\*\* Distanța dintre puncte este formată din segmente cumulate ce sunt mai mici decât valoarea 1 milimetru.**





**DATE DESPRE IMOBILUL NR. 2205**

Oficiul de Cadastru și Publicitate Imobiliară DOLJ  
 Biroul de Cadastru și Publicitate Imobiliară Craiova

**A. Partea I. Descrierea imobilului**

TEREN Extravilan

Adresa: Jud. Dolj, T2/1 P181

Nr. Crt	Nr cadastral Nr. topografic	Suprafața* (mp)	Observații / Referințe
A1		1.150	Sector cadastral:12 Teren neimprejmuit; În TDP a fost înscris în mod eronat T2, corect fiind T2/1

**B. Partea II. Proprietari și acte**

Inscrieri privitoare la dreptul de proprietate și alte drepturi reale		Referințe
/		
Act Administrativ nr. TDP 256-2192, din 26/11/1993 emis de CJSAPT DOLJ;		
B1	Intabulare, drept de PROPRIETATE, dobandit prin Reconstituire, cota actuala 1/1, cota initiala 1/1 1) BĂDAN VERGICĂ, Lipsa CNP	A1

**C. Partea III. SARCINI .**

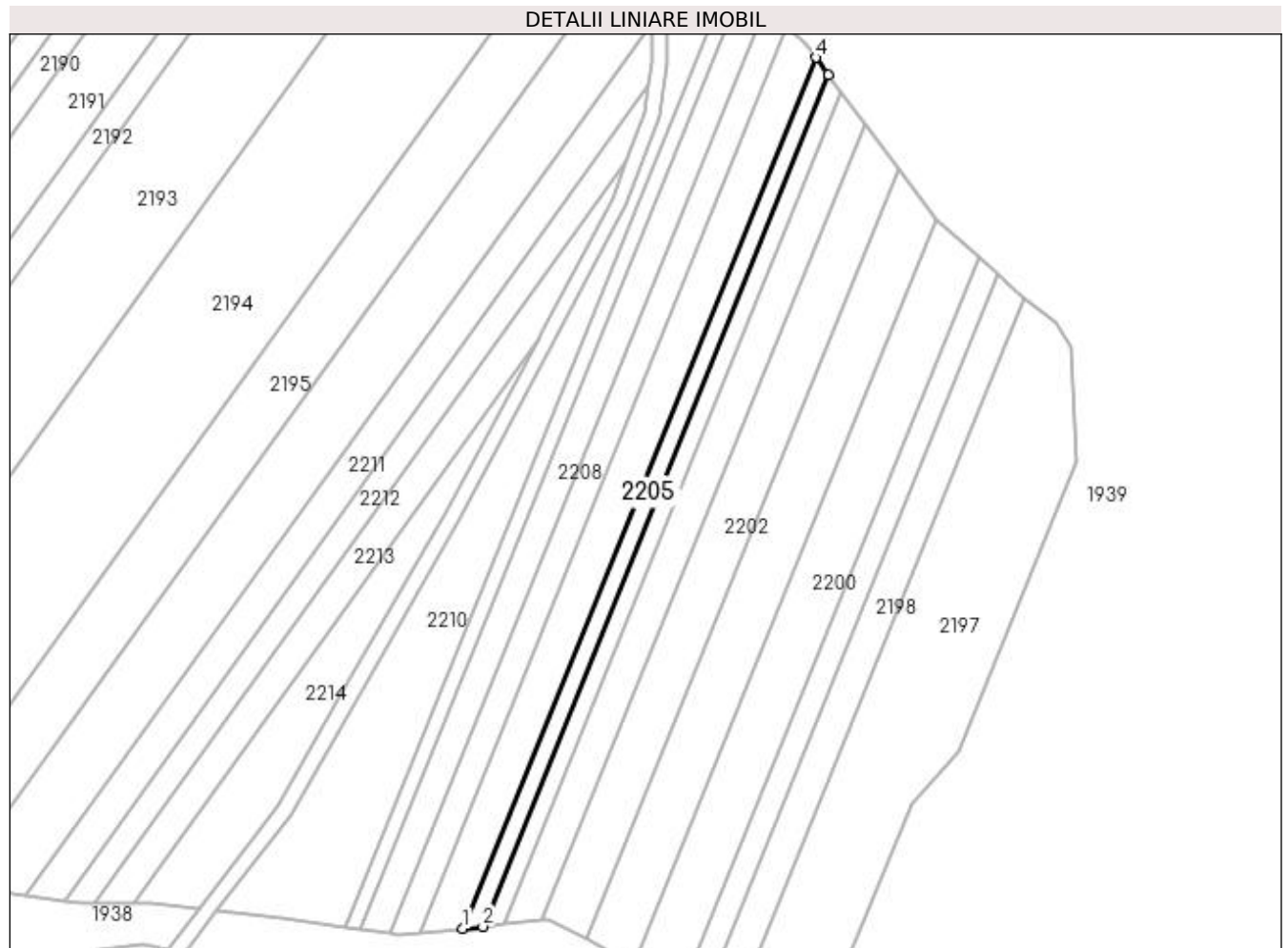
Inscrieri privind dezmembramintele dreptului de proprietate, drepturi reale de garanție și sarcini	Referințe
NU SUNT	

## Anexa Nr. 1 La Partea I

## Teren

Nr cadastral	Suprafața (mp)*	Observații / Referințe
	1.150	În TDP a fost înscris în mod eronat T2, corect fiind T2/1

\* Suprafața este determinată în planul de proiecție Stereo 70.



## Date referitoare la teren

Crt	Categorie folosință	Intra vilan	Suprafața (mp)	Tarla	Parcelă	Nr. topo	Observații / Referințe
1	arabil	NU	1.150	2/1	181	-	

## Lungime Segmente

1) Valorile lungimilor segmentelor sunt obținute din proiecție în plan.

Punct început	X / Y	Punct sfârșit	X / Y	Lungime segment (** (m)
1	433.630,568 301.809,99	2	433.635,886 301.810,51	5.343
2	433.635,886 301.810,51	3	433.726,251 302.033,221	240.346
3	433.726,251 302.033,221	4	433.722,952 302.037,675	5.543
4	433.722,952 302.037,675	1	433.630,568 301.809,99	245.714

**\*\* Lungimile segmentelor sunt determinate în planul de proiecție Stereo 70 și sunt rotunjite la 1 milimetru.**

**\*\*\* Distanța dintre puncte este formată din segmente cumulate ce sunt mai mici decât valoarea 1 milimetru.**



**DATE DESPRE IMOBILUL NR. 2206**

Oficiul de Cadastru și Publicitate Imobiliară DOLJ  
Biroul de Cadastru și Publicitate Imobiliară Craiova

**A. Partea I. Descrierea imobilului**

TEREN Extravilan

Adresa: Jud. Dolj, T2/1 P182

Nr. Crt	Nr cadastral Nr. topografic	Suprafața* (mp)	Observații / Referințe
A1		2.530	Sector cadastral:12 Teren neimprejmuit;

**B. Partea II. Proprietari și acte**

Inscrieri privitoare la dreptul de proprietate și alte drepturi reale	Referințe
/	
Act Administrativ nr. TDP 290-2192, din 01/02/1994 emis de CJS DAPT DOLJ;	
B1	A1
Intabulare, drept de PROPRIETATE, dobandit prin Constituire, cota actuala 1/1, cota initiala 1/1 1) BERBECE JANETA	

**C. Partea III. SARCINI .**

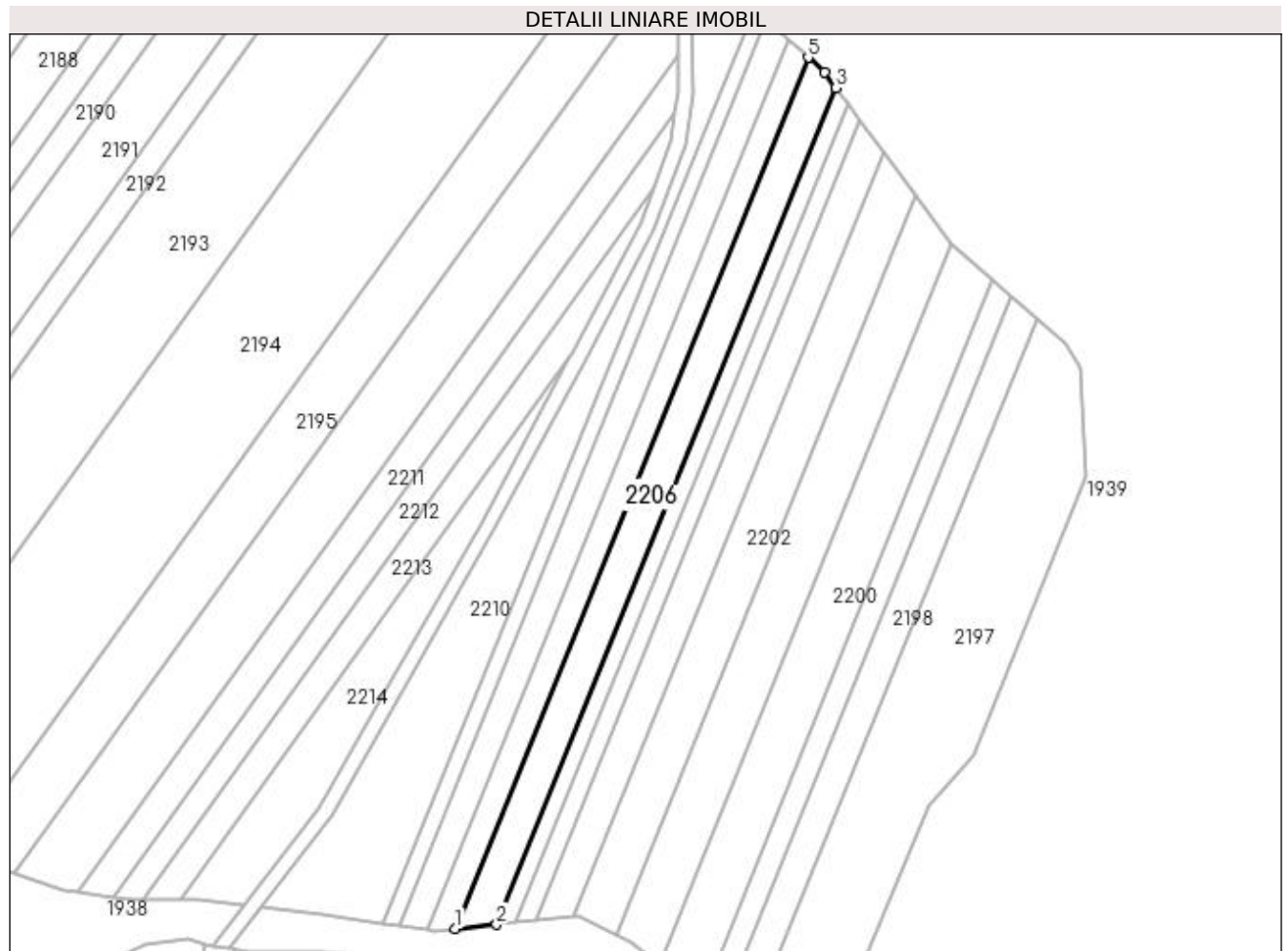
Inscrieri privind dezmembramintele dreptului de proprietate, drepturi reale de garanție și sarcini	Referințe
NU SUNT	

## Anexa Nr. 1 La Partea I

## Teren

Nr cadastral	Suprafața (mp)*	Observații / Referințe
	2.530	

\* Suprafața este determinată în planul de proiecție Stereo 70.



## Date referitoare la teren

Crt	Categorie folosință	Intra vilan	Suprafața (mp)	Tarla	Parcelă	Nr. topo	Observații / Referințe
1	arabil	NU	2.530	2/1	182	-	

## Lungime Segmente

1) Valorile lungimilor segmentelor sunt obținute din proiecție în plan.

Punct început	X / Y	Punct sfârșit	X / Y	Lungime segment (** (m)
1	433.619,244 301.808,885	2	433.630,568 301.809,99	11.378
2	433.630,568 301.809,99	3	433.722,952 302.037,675	245.714
3	433.722,952 302.037,675	4	433.719,817 302.041,905	5.265
4	433.719,817 302.041,905	5	433.715,423 302.045,922	5.953
5	433.715,423 302.045,922	1	433.619,244 301.808,885	255.806

**\*\* Lungimile segmentelor sunt determinate în planul de proiecție Stereo 70 și sunt rotunjite la 1 milimetru.**

**\*\*\* Distanța dintre puncte este formată din segmente cumulate ce sunt mai mici decât valoarea 1 milimetru.**





**DATE DESPRE IMOBILUL NR. 2207**

Oficiul de Cadastru și Publicitate Imobiliară DOLJ  
Biroul de Cadastru și Publicitate Imobiliară Craiova

**A. Partea I. Descrierea imobilului**

TEREN Extravilan

Adresa: Jud. Dolj, T2/1 P183

Nr. Crt	Nr cadastral Nr. topografic	Suprafața* (mp)	Observații / Referințe
A1		1.800	Sector cadastral:12 Teren neimprejmuit;

**B. Partea II. Proprietari și acte**

Inscrieri privitoare la dreptul de proprietate și alte drepturi reale	Referințe
/	
Act Administrativ nr. TDP 1634, din 30/01/2006 emis de CJSAPT DOLJ;	
B1	A1
Intabulare, drept de PROPRIETATE, dobândit prin Reconstituire, cota actuala 1/1, cota initiala 1/1 1) COTULBEA EUGENIA, Lipsa CNP	

**C. Partea III. SARCINI .**

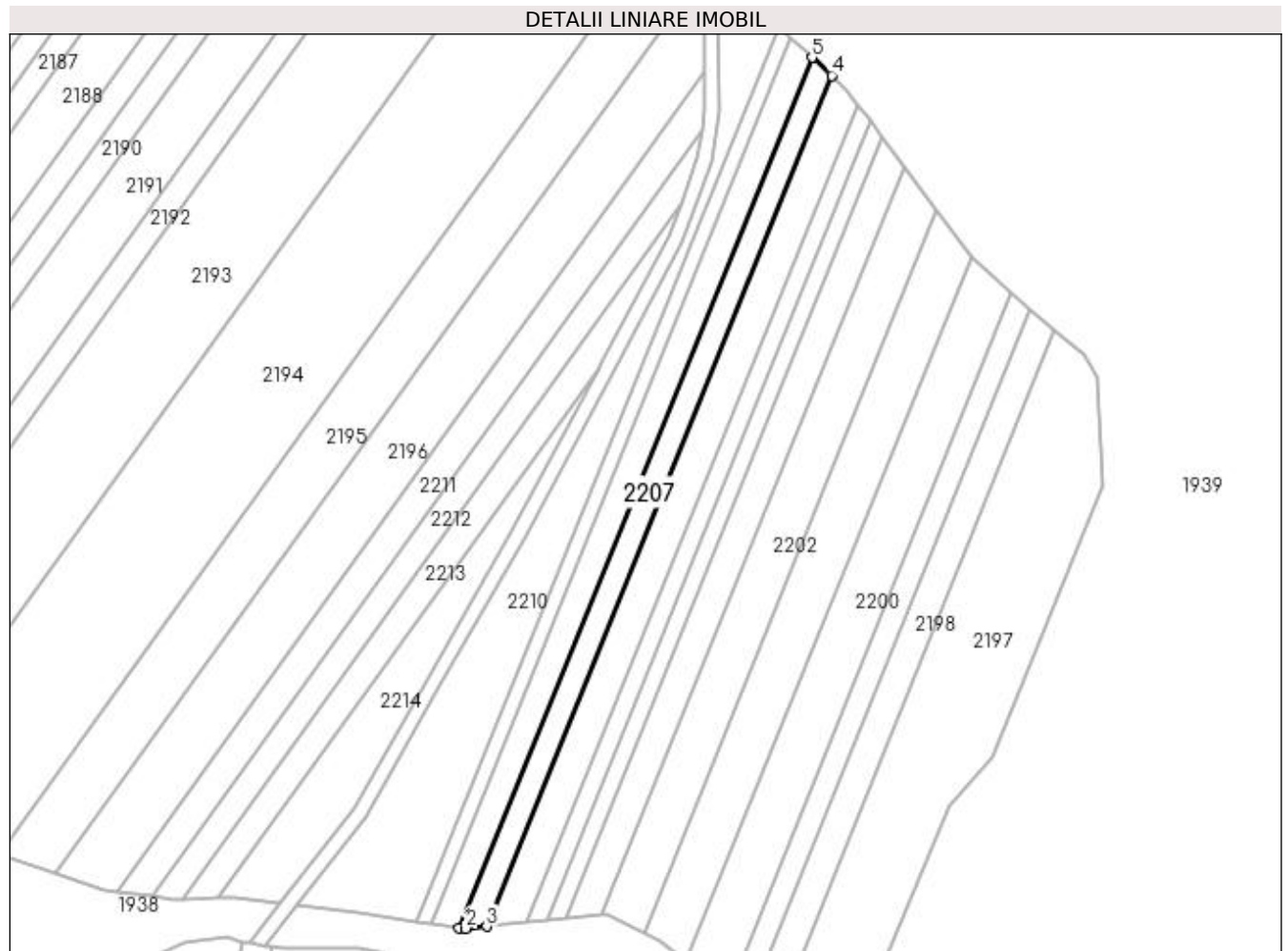
Inscrieri privind dezmembramintele dreptului de proprietate, drepturi reale de garanție și sarcini	Referințe
NU SUNT	

## Anexa Nr. 1 La Partea I

## Teren

Nr cadastral	Suprafața (mp)*	Observații / Referințe
	1.800	

\* Suprafața este determinată în planul de proiecție Stereo 70.



## Date referitoare la teren

Crt	Categorie folosință	Intravilan	Suprafața (mp)	Tarla	Parcelă	Nr. topo	Observații / Referințe
1	arabil	NU	1.800	2/1	183	-	

## Lungime Segmente

1) Valorile lungimilor segmentelor sunt obținute din proiecție în plan.

Punct început	X / Y	Punct sfârșit	X / Y	Lungime segment (** (m)
1	433.611,613 301.808,571	2	433.613,402 301.808,314	1.807
2	433.613,402 301.808,314	3	433.619,244 301.808,885	5.87
3	433.619,244 301.808,885	4	433.715,423 302.045,922	255.806
4	433.715,423 302.045,922	5	433.709,948 302.050,925	7.417
5	433.709,948 302.050,925	1	433.611,613 301.808,571	261.544

**\*\* Lungimile segmentelor sunt determinate în planul de proiecție Stereo 70 și sunt rotunjite la 1 milimetru.**

**\*\*\* Distanța dintre puncte este formată din segmente cumulate ce sunt mai mici decât valoarea 1 milimetru.**



**DATE DESPRE IMOBILUL NR. 2208**

Oficiul de Cadastru și Publicitate Imobiliară DOLJ  
Biroul de Cadastru și Publicitate Imobiliară Craiova

**A. Partea I. Descrierea imobilului**

TEREN Extravilan

Adresa: Jud. Dolj, T2/1 P184

Nr. Crt	Nr cadastral Nr. topografic	Suprafața* (mp)	Observații / Referințe
A1		1.980	Sector cadastral:12 Teren neimprejmuit;

**B. Partea II. Proprietari și acte**

Inscrieri privitoare la dreptul de proprietate și alte drepturi reale	Referințe
/	
Act Administrativ nr. TDP 654-15093, din 11/05/1994 emis de CJSAPT DOLJ;	
B1	A1
Intabulare, drept de PROPRIETATE, dobândit prin Reconstituire, cota actuala 1/1, cota initiala 1/1 1) MIREA ILIE, Lipsa CNP	

**C. Partea III. SARCINI .**

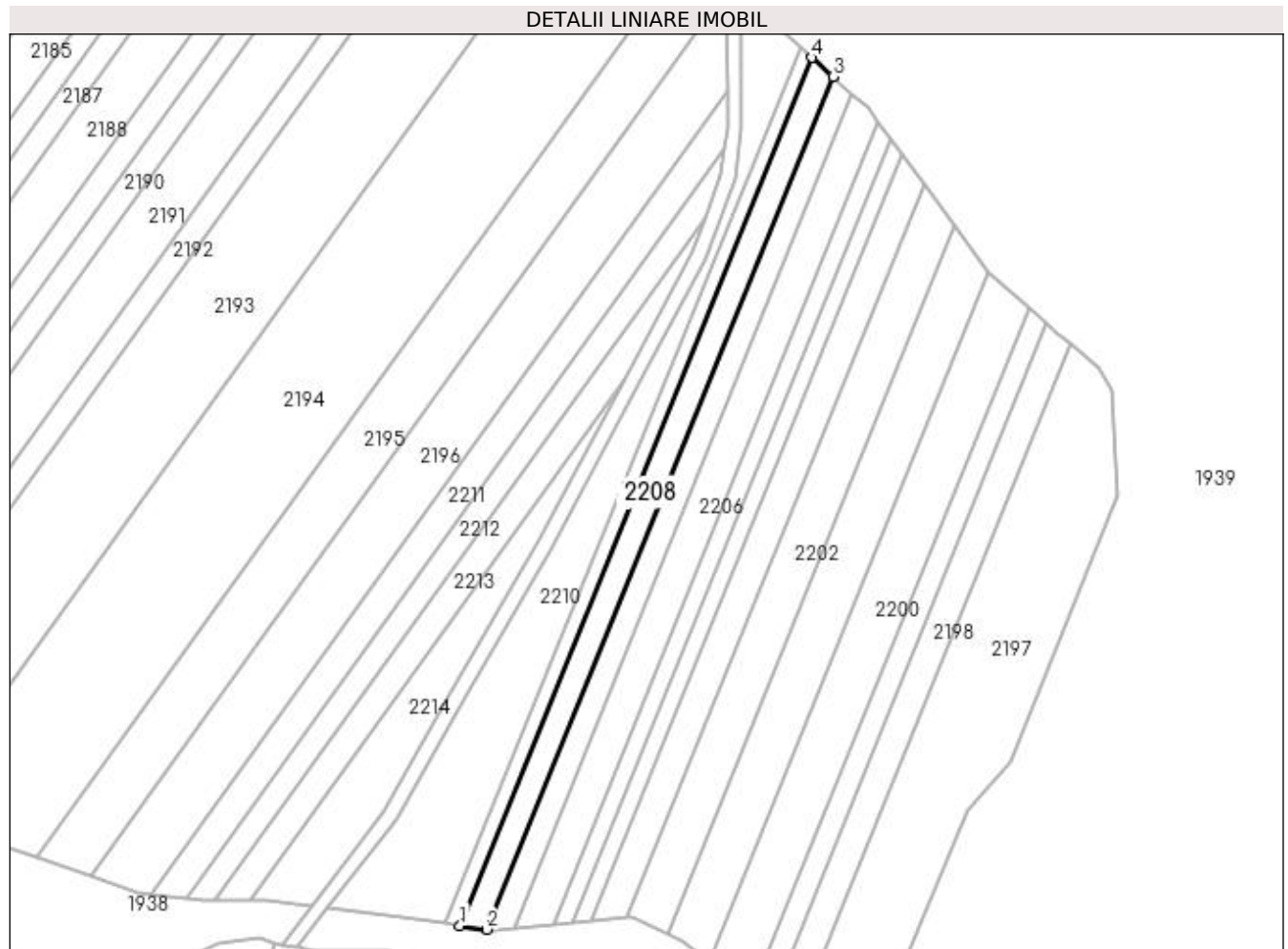
Inscrieri privind dezmembramintele dreptului de proprietate, drepturi reale de garanție și sarcini	Referințe
NU SUNT	

## Anexa Nr. 1 La Partea I

## Teren

Nr cadastral	Suprafața (mp)*	Observații / Referințe
	1.980	

\* Suprafața este determinată în planul de proiecție Stereo 70.



## Date referitoare la teren

Crt	Categorie folosință	Intra vilan	Suprafața (mp)	Tarla	Parcelă	Nr. topo	Observații / Referințe
1	arabil	NU	1.980	2/1	184	-	

## Lungime Segmente

1) Valorile lungimilor segmentelor sunt obținute din proiecție în plan.

Punct început	X / Y	Punct sfârșit	X / Y	Lungime segment (** (m)
1	433.603,96 301.809,668	2	433.611,613 301.808,571	7.731
2	433.611,613 301.808,571	3	433.709,948 302.050,925	261.544
3	433.709,948 302.050,925	4	433.704,041 302.056,323	8.002
4	433.704,041 302.056,323	1	433.603,96 301.809,668	266.186

**\*\* Lungimile segmentelor sunt determinate în planul de proiecție Stereo 70 și sunt rotunjite la 1 milimetru.**

**\*\*\* Distanța dintre puncte este formată din segmente cumulate ce sunt mai mici decât valoarea 1 milimetru.**





**DATE DESPRE IMOBILUL NR. 2209**

Oficiul de Cadastru și Publicitate Imobiliară DOLJ  
Biroul de Cadastru și Publicitate Imobiliară Craiova

**A. Partea I. Descrierea imobilului**

TEREN Extravilan

Adresa: Jud. Dolj, T2/1 P185

Nr. Crt	Nr cadastral Nr. topografic	Suprafața* (mp)	Observații / Referințe
A1		1.100	Sector cadastral:12 Teren neimprejmuit;

**B. Partea II. Proprietari și acte**

Inscrieri privitoare la dreptul de proprietate și alte drepturi reale		Referințe
/		
Act Administrativ nr. TDP 1187-1364, din 23/02/1998 emis de CJSAPT DOLJ;		
B1	Intabulare, drept de PROPRIETATE, dobândit prin Reconstituire, cota actuala 1/1, cota initiala 1/1 1) ENACHE MARIA, Lipsa CNP 2) VLĂDESCU ION, Lipsa CNP	A1

**C. Partea III. SARCINI .**

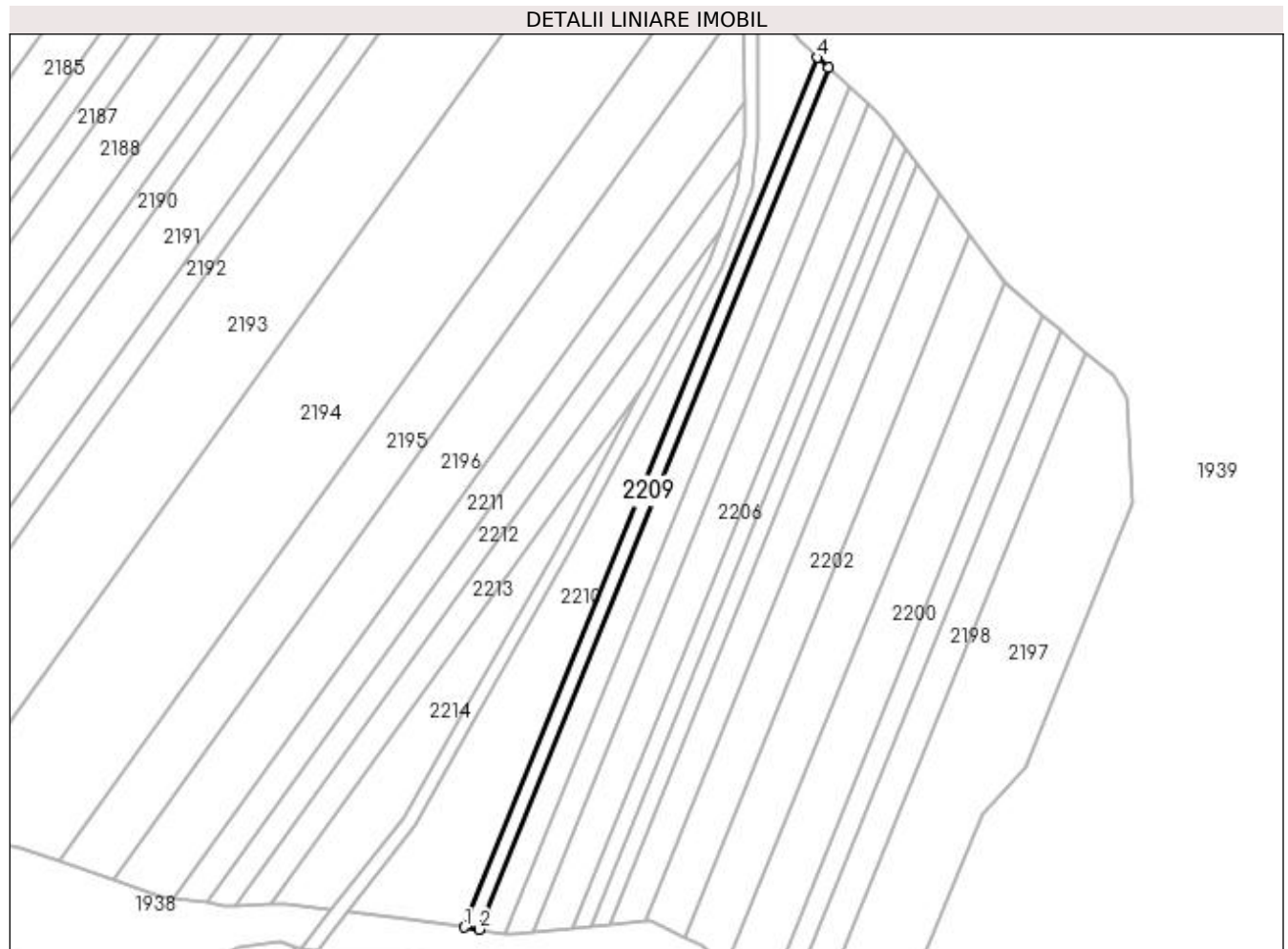
Inscrieri privind dezmembramentele dreptului de proprietate, drepturi reale de garanție și sarcini	Referințe
NU SUNT	

## Anexa Nr. 1 La Partea I

## Teren

Nr cadastral	Suprafața (mp)*	Observații / Referințe
	1.100	

\* Suprafața este determinată în planul de proiecție Stereo 70.



## Date referitoare la teren

Crt	Categorie folosință	Intra vilan	Suprafața (mp)	Tarla	Parcelă	Nr. topo	Observații / Referințe
1	arabil	NU	1.100	2/1	185	-	

## Lungime Segmente

1) Valorile lungimilor segmentelor sunt obținute din proiecție în plan.

Punct început	X / Y	Punct sfârșit	X / Y	Lungime segment (** (m)
1	433.599,766 301.810,27	2	433.603,96 301.809,668	4.237
2	433.603,96 301.809,668	3	433.704,041 302.056,323	266.186
3	433.704,041 302.056,323	4	433.700,803 302.059,282	4.386
4	433.700,803 302.059,282	1	433.599,766 301.810,27	268.729

**\*\* Lungimile segmentelor sunt determinate în planul de proiecție Stereo 70 și sunt rotunjite la 1 milimetru.**

**\*\*\* Distanța dintre puncte este formată din segmente cumulate ce sunt mai mici decât valoarea 1 milimetru.**



**DATE DESPRE IMOBILUL NR. 2210**

Oficiul de Cadastru și Publicitate Imobiliară DOLJ  
Biroul de Cadastru și Publicitate Imobiliară Craiova

**A. Partea I. Descrierea imobilului**

TEREN Extravilan

Adresa: Jud. Dolj, T2/1 P186

Nr. Crt	Nr cadastral Nr. topografic	Suprafața* (mp)	Observații / Referințe
A1		3.630	Sector cadastral:12 Teren neimprejmuit;

**B. Partea II. Proprietari și acte**

Inscrieri privitoare la dreptul de proprietate și alte drepturi reale	Referințe
/	
Act Administrativ nr. TDP 282-2192, din 01/02/1994 emis de CJS DAPT DOLJ;	
B1	A1
Intabulare, drept de PROPRIETATE, dobandit prin Constituire, cota actuala 1/1, cota initiala 1/1 1) COTULBEA ION DEFUNCT:Da	

**C. Partea III. SARCINI .**

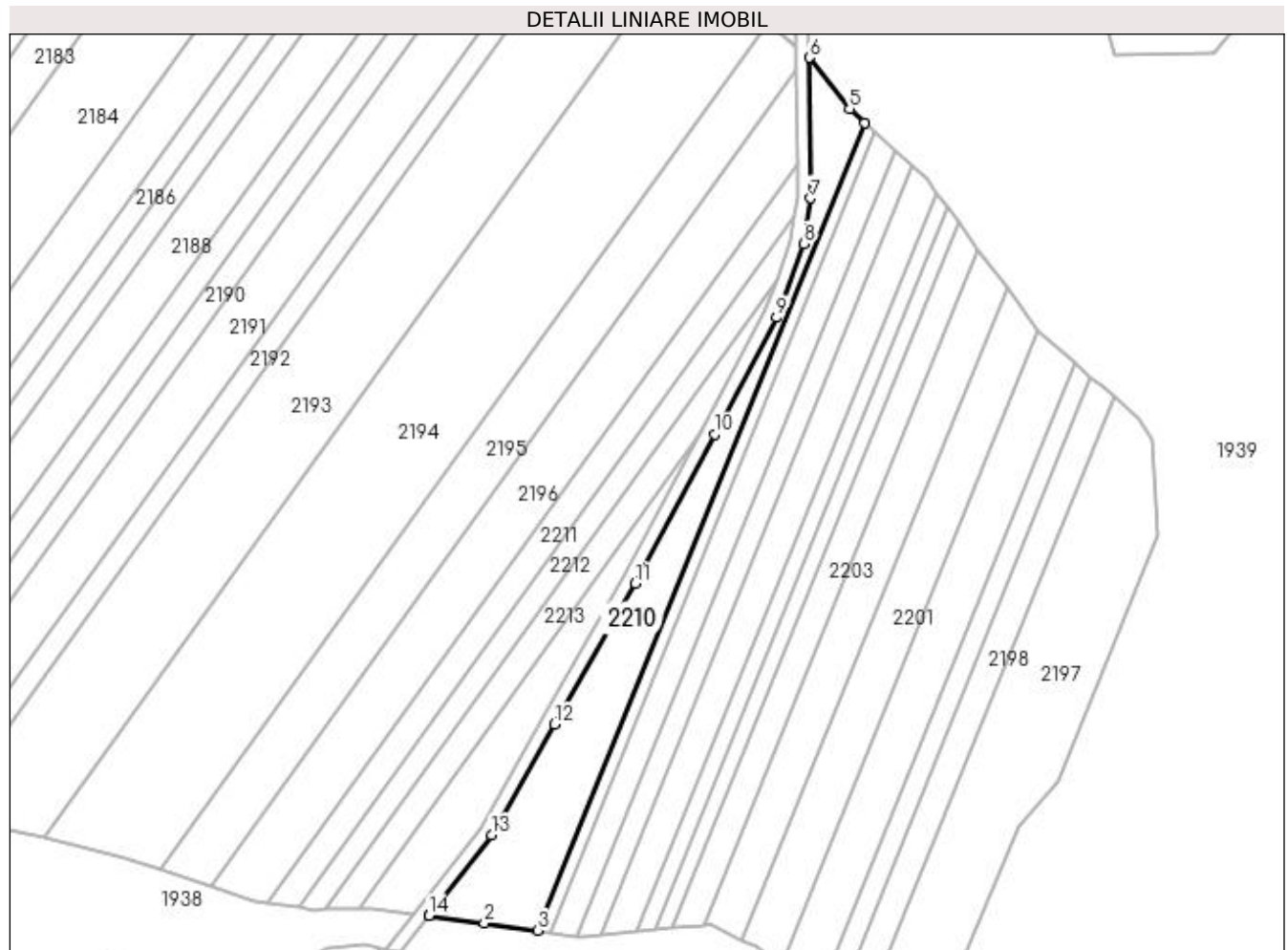
Inscrieri privind dezmembramintele dreptului de proprietate, drepturi reale de garanție și sarcini	Referințe
NU SUNT	

## Anexa Nr. 1 La Partea I

## Teren

Nr cadastral	Suprafața (mp)*	Observații / Referințe
	3.630	

\* Suprafața este determinată în planul de proiecție Stereo 70.



## Date referitoare la teren

Crt	Categorie folosință	Intravilan	Suprafața (mp)	Tarla	Parcelă	Nr. topo	Observații / Referințe
1	arabil	NU	3.630	2/1	186	-	

## Lungime Segmente

1) Valorile lungimilor segmentelor sunt obținute din proiecție în plan.

Punct început	X / Y	Punct sfârșit	X / Y	Lungime segment (** (m)
1	433.566,308 301.814,697	2	433.583,376 301.812,621	17.194
2	433.583,376 301.812,621	3	433.599,766 301.810,27	16.558
3	433.599,766 301.810,27	4	433.700,803 302.059,282	268.729
4	433.700,803 302.059,282	5	433.696,122 302.063,56	6.341
5	433.696,122 302.063,56	6	433.683,627 302.079,408	20.181

Punct început	X / Y	Punct sfârșit	X / Y	Lungime segment (** (m)
6	433.683,627 302.079,408	7	433.684,055 302.036,05	43.36
7	433.684,055 302.036,05	8	433.681,988 302.022,056	14.146
8	433.681,988 302.022,056	9	433.673,505 301.999,278	24.306
9	433.673,505 301.999,278	10	433.654,391 301.963,225	40.806
10	433.654,391 301.963,225	11	433.629,816 301.917,219	52.158
11	433.629,816 301.917,219	12	433.605,022 301.873,83	49.973
12	433.605,022 301.873,83	13	433.585,702 301.839,631	39.279
13	433.585,702 301.839,631	14	433.566,338 301.814,772	31.511
14	433.566,338 301.814,772	1	433.566,308 301.814,697	0.081

\*\* Lungimile segmentelor sunt determinate în planul de proiecție Stereo 70 și sunt rotunjite la 1 milimetru.

\*\*\* Distanța dintre puncte este formată din segmente cumulate ce sunt mai mici decât valoarea 1 milimetru.





**DATE DESPRE IMOBILUL NR. 2211**

Oficiul de Cadastru și Publicitate Imobiliară DOLJ  
Biroul de Cadastru și Publicitate Imobiliară Craiova

**A. Partea I. Descrierea imobilului**

TEREN Extravilan

Adresa: Jud. Dolj, T2/1 P187

Nr. Crt	Nr cadastral Nr. topografic	Suprafața* (mp)	Observații / Referințe
A1		2.410	Sector cadastral:12 Teren neimprejmuit;

**B. Partea II. Proprietari și acte**

Inscrieri privitoare la dreptul de proprietate și alte drepturi reale	Referințe
/	
Act Administrativ nr. TDP 1634, din 30/01/2006 emis de CJSAPT DOLJ;	
B1	A1
Intabulare, drept de PROPRIETATE, dobândit prin Reconstituire, cota actuala 1/1, cota initiala 1/1 1) COTULBEA EUGENIA, Lipsa CNP	

**C. Partea III. SARCINI .**

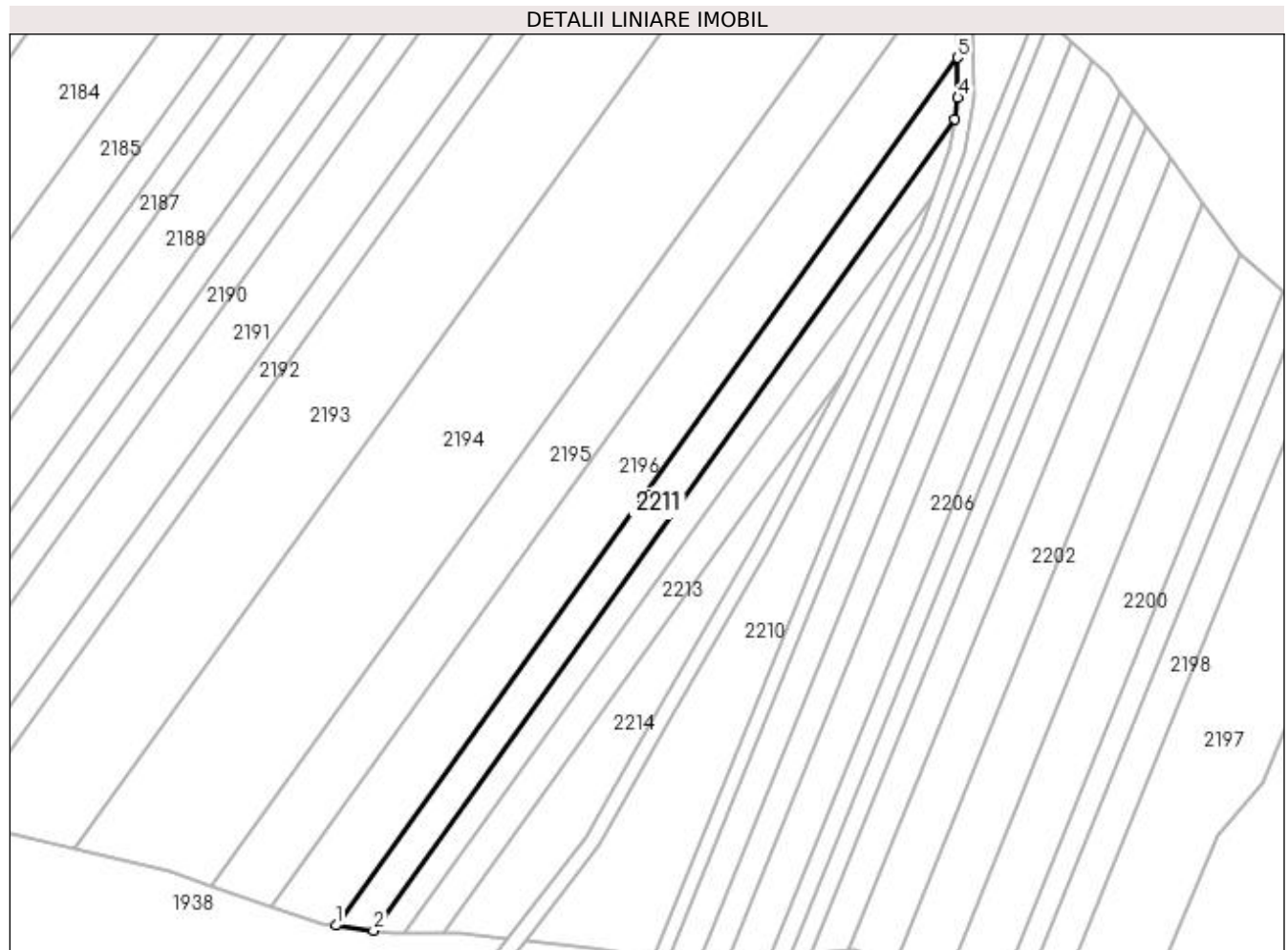
Inscrieri privind dezmembramintele dreptului de proprietate, drepturi reale de garanție și sarcini	Referințe
NU SUNT	

## Anexa Nr. 1 La Partea I

## Teren

Nr cadastral	Suprafața (mp)*	Observații / Referințe
	2.410	

\* Suprafața este determinată în planul de proiecție Stereo 70.



## Date referitoare la teren

Crt	Categorie folosință	Intravilan	Suprafața (mp)	Tarla	Parcelă	Nr. topo	Observații / Referințe
1	arabil	NU	2.410	2/1	187	-	

## Lungime Segmente

1) Valorile lungimilor segmentelor sunt obținute din proiecție în plan.

Punct început	X / Y	Punct sfârșit	X / Y	Lungime segment (** (m)
1	433.516,29 301.818,637	2	433.526,23 301.817,306	10.029
2	433.526,23 301.817,306	3	433.679,211 302.030,63	262.508
3	433.679,211 302.030,63	4	433.680,052 302.036,324	5.756
4	433.680,052 302.036,324	5	433.679,948 302.046,851	10.528
5	433.679,948 302.046,851	1	433.516,29 301.818,637	280.83

**\*\* Lungimile segmentelor sunt determinate în planul de proiecție Stereo 70 și sunt rotunjite la 1 milimetru.**

**\*\*\* Distanța dintre puncte este formată din segmente cumulate ce sunt mai mici decât valoarea 1 milimetru.**



**DATE DESPRE IMOBILUL NR. 2212**

Oficiul de Cadastru și Publicitate Imobiliară DOLJ  
Biroul de Cadastru și Publicitate Imobiliară Craiova

**A. Partea I. Descrierea imobilului**

TEREN Extravilan

Adresa: Jud. Dolj, T2/1 P188

Nr. Crt	Nr cadastral Nr. topografic	Suprafața* (mp)	Observații / Referințe
A1		1.760	Sector cadastral:12 Teren neimprejmuit;

**B. Partea II. Proprietari și acte**

Inscrieri privitoare la dreptul de proprietate și alte drepturi reale	Referințe
/	
Act Administrativ nr. TDP 619-15093, din 11/05/1994 emis de CJSDAPT DOLJ;	
B1	A1
Intabulare, drept de PROPRIETATE, dobandit prin Reconstituire, cota actuala 1/1, cota initiala 1/1 1) OLARU RADA, Lipsa CNP	

**C. Partea III. SARCINI .**

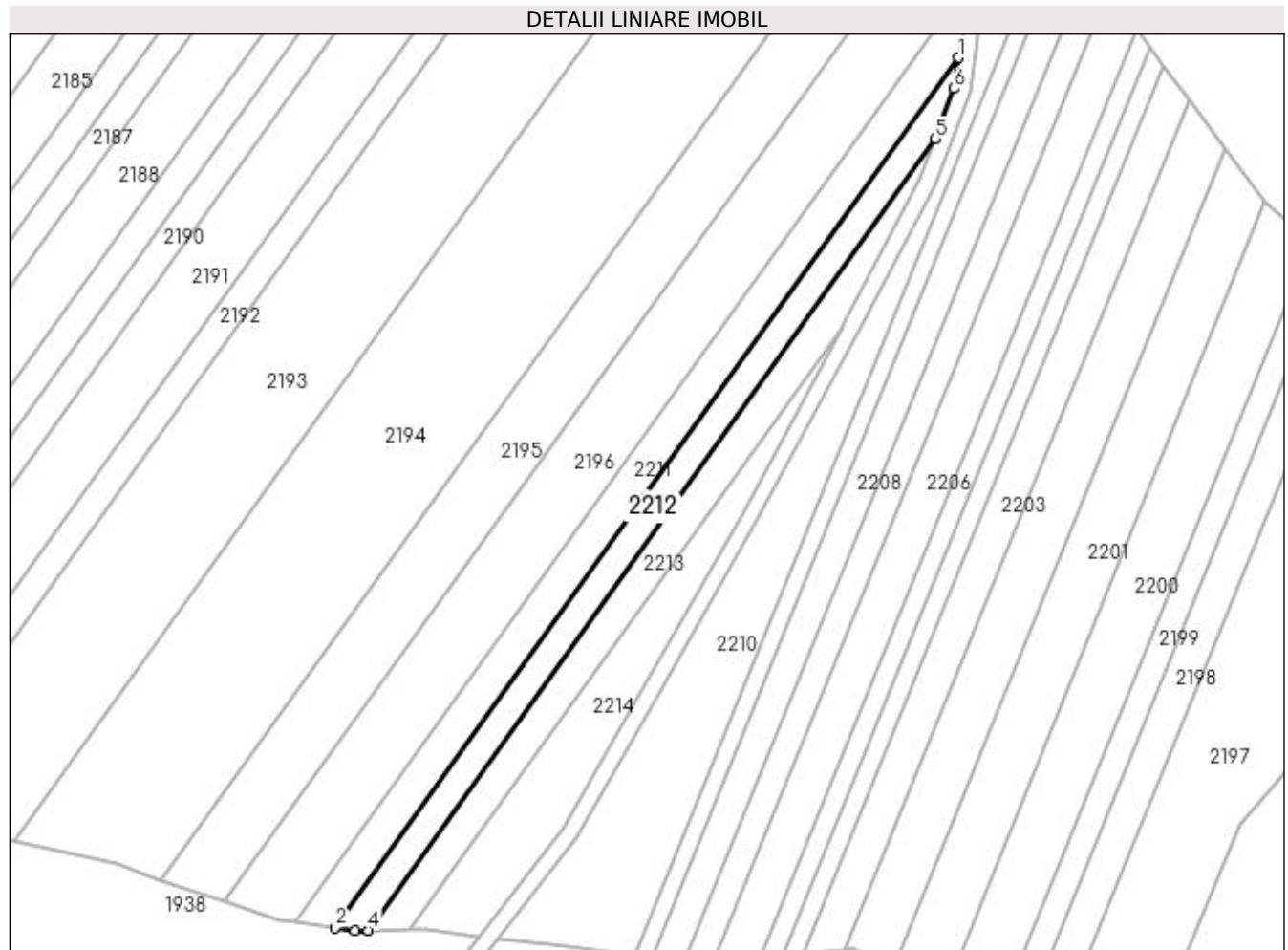
Inscrieri privind dezmembramintele dreptului de proprietate, drepturi reale de garanție și sarcini	Referințe
NU SUNT	

## Anexa Nr. 1 La Partea I

## Teren

Nr cadastral	Suprafața (mp)*	Observații / Referințe
	1.760	

\* Suprafața este determinată în planul de proiecție Stereo 70.



## Date referitoare la teren

Crt	Categorie folosință	Intra vilan	Suprafața (mp)	Tarla	Parcelă	Nr. topo	Observații / Referințe
1	arabil	NU	1.760	2/1	188	-	

## Lungime Segmente

1) Valorile lungimilor segmentelor sunt obținute din proiecție în plan.

Punct început	X / Y	Punct sfârșit	X / Y	Lungime segment (** (m)
1	433.679,211 302.030,63	2	433.526,23 301.817,306	262.508
2	433.526,23 301.817,306	3	433.531,111 301.816,652	4.925
3	433.531,111 301.816,652	4	433.534,368 301.816,683	3.257
4	433.534,368 301.816,683	5	433.673,476 302.010,662	238.703
5	433.673,476 302.010,662	6	433.678,093 302.023,058	13.228

Punct început	X / Y	Punct sfârșit	X / Y	Lungime segment (** (m)
6	433.678,093 302.023,058	1	433.679,211 302.030,63	7.654

\*\* Lungimile segmentelor sunt determinate în planul de proiecție Stereo 70 și sunt rotunjite la 1 milimetru.

\*\*\* Distanța dintre puncte este formată din segmente cumulate ce sunt mai mici decât valoarea 1 milimetru.





**DATE DESPRE IMOBILUL NR. 2213**

Oficiul de Cadastru și Publicitate Imobiliară DOLJ  
Biroul de Cadastru și Publicitate Imobiliară Craiova

**A. Partea I. Descrierea imobilului**

TEREN Extravilan

Adresa: Jud. Dolj, T2/1 P189

Nr. Crt	Nr cadastral Nr. topografic	Suprafața* (mp)	Observații / Referințe
A1		1.760	Sector cadastral:12 Teren neimprejmuit;

**B. Partea II. Proprietari și acte**

Inscrieri privitoare la dreptul de proprietate și alte drepturi reale	Referințe
/	
Act Administrativ nr. TDP 10349, din 11/04/2008 emis de CJS DAPT DOLJ;	
B1	A1
Intabulare, drept de PROPRIETATE, dobândit prin Reconstituire, cota actuala 1/1, cota initiala 1/1 1) RUSIM MARIN, Lipsa CNP	

**C. Partea III. SARCINI .**

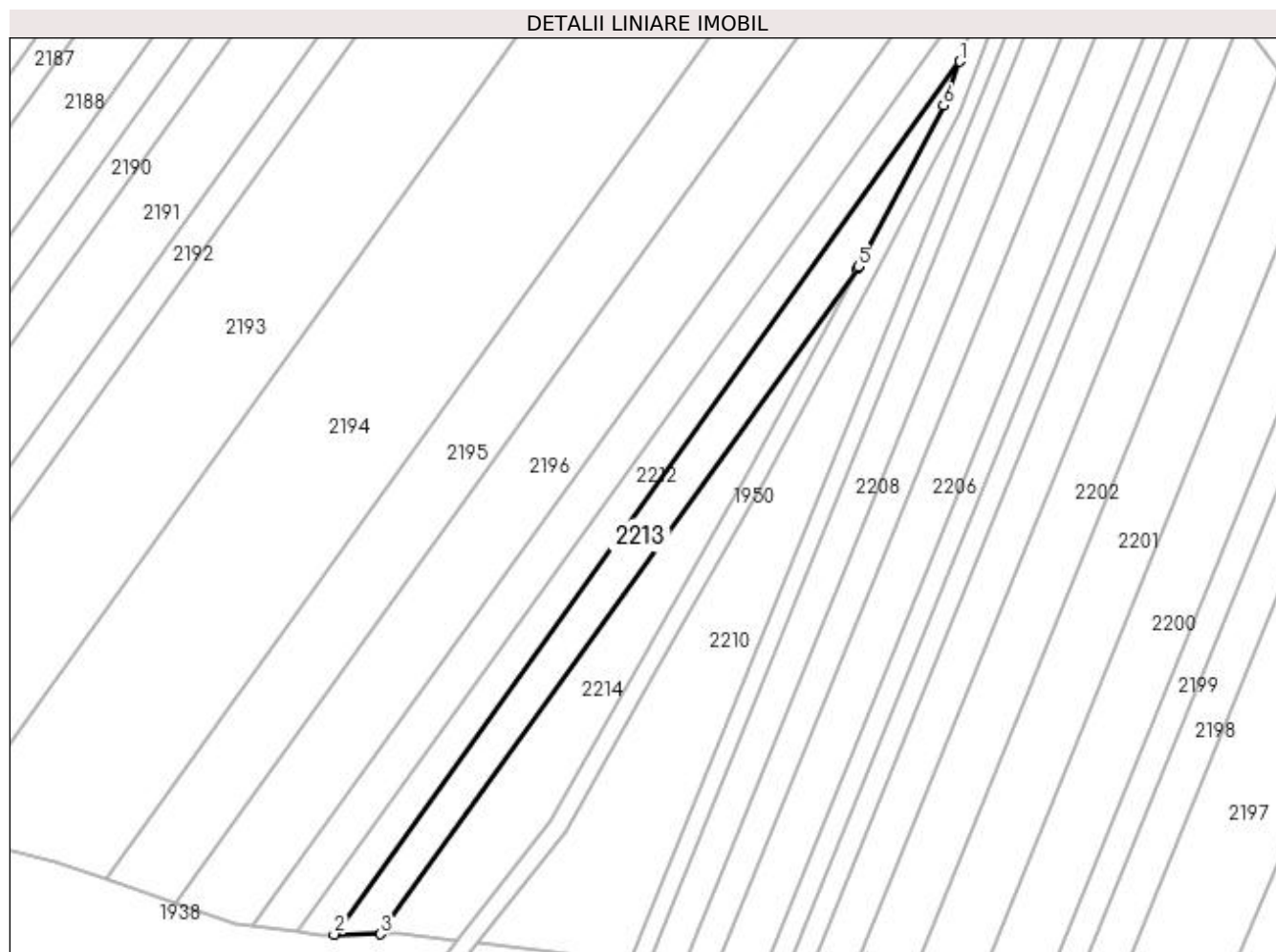
Inscrieri privind dezmembramintele dreptului de proprietate, drepturi reale de garanție și sarcini	Referințe
NU SUNT	

## Anexa Nr. 1 La Partea I

## Teren

Nr cadastral	Suprafața (mp)*	Observații / Referințe
	1.760	

\* Suprafața este determinată în planul de proiecție Stereo 70.



## Date referitoare la teren

Crt	Categorie folosință	Intra vilan	Suprafața (mp)	Tarla	Parcelă	Nr. topo	Observații / Referințe
1	arabil	NU	1.760	2/1	189	-	

## Lungime Segmente

1) Valorile lungimilor segmentelor sunt obținute din proiecție în plan.

Punct început	X / Y	Punct sfârșit	X / Y	Lungime segment (** (m)
1	433.673,476 302.010,662	2	433.534,368 301.816,683	238.703
2	433.534,368 301.816,683	3	433.544,571 301.816,781	10.203
3	433.544,571 301.816,781	4	433.650,631 301.964,675	181.993
4	433.650,631 301.964,675	5	433.650,86 301.965,105	0.487
5	433.650,86 301.965,105	6	433.669,848 302.000,919	40.536

Punct început	X / Y	Punct sfârşit	X / Y	Lungime segment (** (m)
6	433.669,848 302.000,919	1	433.673,476 302.010,662	10.397

\*\* Lungimile segmentelor sunt determinate în planul de proiecţie Stereo 70 şi sunt rotunjite la 1 milimetru.

\*\*\* Distanţa dintre puncte este formată din segmente cumulate ce sunt mai mici decât valoarea 1 milimetru.



**DATE DESPRE IMOBILUL NR. 2214**

Oficiul de Cadastru și Publicitate Imobiliară DOLJ  
Biroul de Cadastru și Publicitate Imobiliară Craiova

**A. Partea I. Descrierea imobilului**

TEREN Extravilan

Adresa: Jud. Dolj, T2/1 P190

Nr. Crt	Nr cadastral Nr. topografic	Suprafața* (mp)	Observații / Referințe
A1		1.760	Sector cadastral:12 Teren neimprejmuit;

**B. Partea II. Proprietari și acte**

Inscrieri privitoare la dreptul de proprietate și alte drepturi reale	Referințe
/	
Act Administrativ nr. TDP 387-2180, din 03/01/1994 emis de CJS DAPT DOLJ;	
B1	A1
Intabulare, drept de PROPRIETATE, dobândit prin Reconstituire, cota actuala 1/1, cota initiala 1/1 1) <b>DENEȚEANU ALEXANDRU</b> , Lipsa CNP	

**C. Partea III. SARCINI .**


Inscrieri privind dezmembramintele dreptului de proprietate, drepturi reale de garanție și sarcini	Referințe
NU SUNT	

## Anexa Nr. 1 La Partea I

## Teren

Nr cadastral	Suprafața (mp)*	Observații / Referințe
	1.760	

\* Suprafața este determinată în planul de proiecție Stereo 70.



## Date referitoare la teren

Crt	Categorie folosință	Intra vilan	Suprafața (mp)	Tarla	Parcelă	Nr. topo	Observații / Referințe
1	arabil	NU	1.760	2/1	190	-	

## Lungime Segmente

1) Valorile lungimilor segmentelor sunt obținute din proiecție în plan.

Punct început	X / Y	Punct sfârșit	X / Y	Lungime segment (** (m)
1	433.650,631 301.964,675	2	433.544,571 301.816,781	181.993
2	433.544,571 301.816,781	3	433.548,84 301.816,821	4.269
3	433.548,84 301.816,821	4	433.561,651 301.815,263	12.905
4	433.561,651 301.815,263	5	433.582,365 301.841,856	33.708
5	433.582,365 301.841,856	6	433.601,544 301.875,806	38.993

Punct început	X / Y	Punct sfârșit	X / Y	Lungime segment (** (m)
6	433.601,544 301.875,806	7	433.626,314 301.919,154	49.926
7	433.626,314 301.919,154	1	433.650,631 301.964,675	51.609

\*\* Lungimile segmentelor sunt determinate în planul de proiecție Stereo 70 și sunt rotunjite la 1 milimetru.

\*\*\* Distanța dintre puncte este formată din segmente cumulate ce sunt mai mici decât valoarea 1 milimetru.





**DATE DESPRE IMOBILUL NR. 2215**

Oficiul de Cadastru și Publicitate Imobiliară DOLJ  
Biroul de Cadastru și Publicitate Imobiliară Craiova

**A. Partea I. Descrierea imobilului**

TEREN Extravilan

Adresa: Jud. Dolj, T2/1 P300

Nr. Crt	Nr cadastral Nr. topografic	Suprafața* (mp)	Observații / Referințe
A1		5.414	Sector cadastral:12 Teren neimprejmuit;

**B. Partea II. Proprietari și acte**

Inscrieri privitoare la dreptul de proprietate și alte drepturi reale		Referințe
/		
Act Normativ nr. 7, din 13/03/1996 emis de PARLAMENTUL ROMÂNIEI;		
B1	Inscrierea provizorie, drept de PROPRIETATE, dobandit prin Lege, cota actuala 1/1, cota initiala 1/1 1) NEIDENTIFICAT NEIDENTIFICAT, CIF:0000000000000	A1

**C. Partea III. SARCINI .**

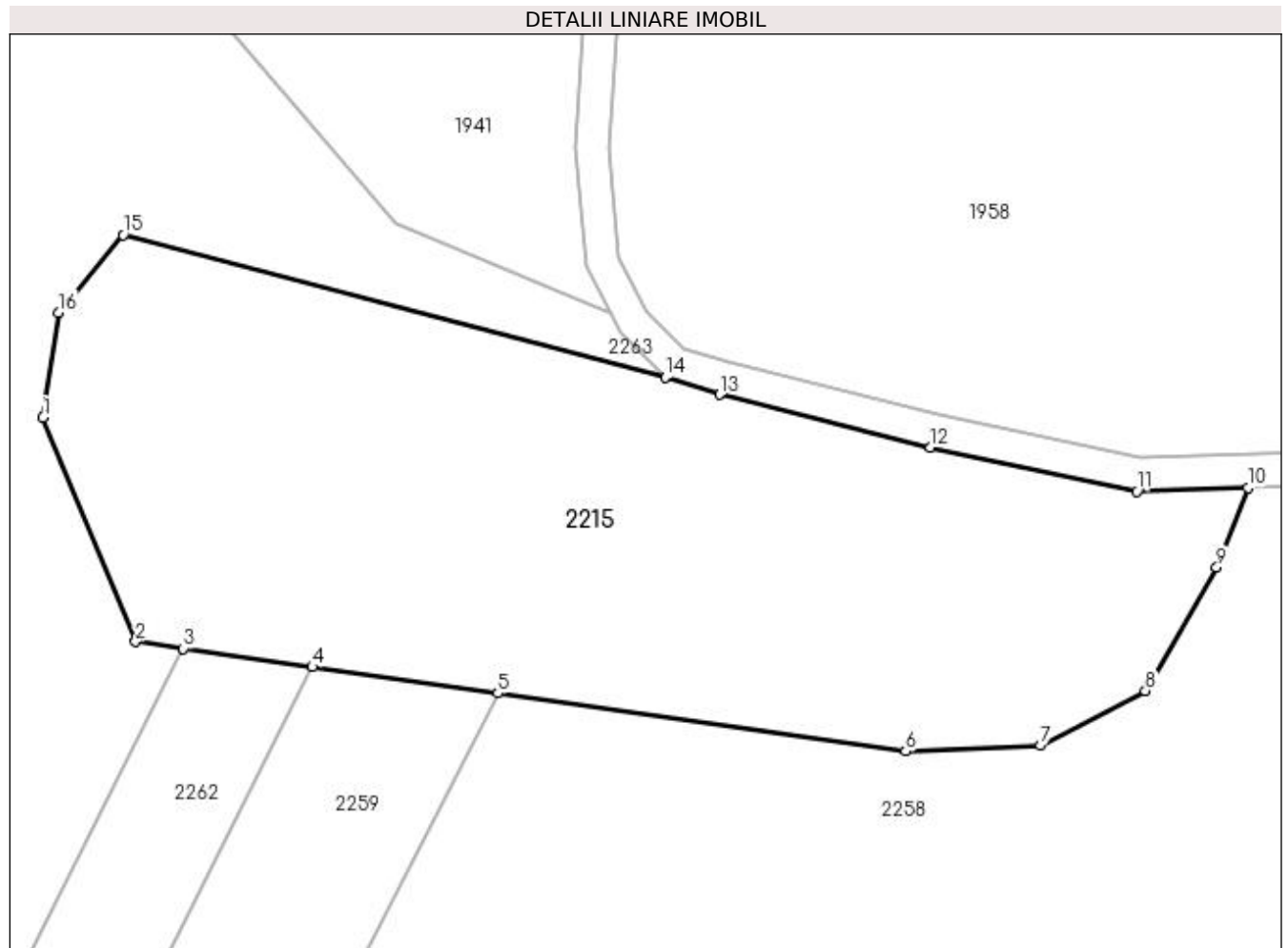
Inscrieri privind dezmembramintele dreptului de proprietate, drepturi reale de garanție și sarcini	Referințe
NU SUNT	

## Anexa Nr. 1 La Partea I

## Teren

Nr cadastral	Suprafața (mp)*	Observații / Referințe
	5.414	

\* Suprafața este determinată în planul de proiecție Stereo 70.



## Date referitoare la teren

Crt	Categorie folosință	Intra vilan	Suprafața (mp)	Tarla	Parcelă	Nr. topo	Observații / Referințe
1	arabil	NU	5.414	2/1	300	-	

## Lungime Segmente

1) Valorile lungimilor segmentelor sunt obținute din proiecție în plan.

Punct început	X / Y	Punct sfârșit	X / Y	Lungime segment (** (m)
1	434.087,303 301.392,908	2	434.098,449 301.365,888	29.229
2	434.098,449 301.365,888	3	434.104,225 301.365,068	5.834
3	434.104,225 301.365,068	4	434.119,775 301.362,863	15.706
4	434.119,775 301.362,863	5	434.142,139 301.359,691	22.588
5	434.142,139 301.359,691	6	434.191,33 301.352,715	49.683

Punct început	X / Y	Punct sfârşit	X / Y	Lungime segment (** (m)
6	434.191,33 301.352,715	7	434.207,542 301.353,391	16.226
7	434.207,542 301.353,391	8	434.220,207 301.359,977	14.275
8	434.220,207 301.359,977	9	434.228,82 301.374,838	17.177
9	434.228,82 301.374,838	10	434.232,582 301.384,421	10.295
10	434.232,582 301.384,421	11	434.219,216 301.383,995	13.373
11	434.219,216 301.383,995	12	434.194,324 301.389,312	25.454
12	434.194,324 301.389,312	13	434.168,852 301.395,659	26.251
13	434.168,852 301.395,659	14	434.162,325 301.397,776	6.862
14	434.162,325 301.397,776	15	434.096,95 301.414,906	67.582
15	434.096,95 301.414,906	16	434.089,161 301.405,573	12.156
16	434.089,161 301.405,573	1	434.087,303 301.392,908	12.801

\*\* Lungimile segmentelor sunt determinate în planul de proiecție Stereo 70 și sunt rotunjite la 1 milimetru.

\*\*\* Distanța dintre puncte este formată din segmente cumulate ce sunt mai mici decât valoarea 1 milimetru.



**DATE DESPRE IMOBILUL NR. 2257**

Oficiul de Cadastru și Publicitate Imobiliară DOLJ  
Biroul de Cadastru și Publicitate Imobiliară Craiova

**A. Partea I. Descrierea imobilului**

TEREN Extravilan

Adresa: Jud. Dolj, T23 P2

Nr. Crt	Nr cadastral Nr. topografic	Suprafața* (mp)	Observații / Referințe
A1		2.000	Sector cadastral:12 Teren neimprejmuit;

**B. Partea II. Proprietari și acte**

Inscrieri privitoare la dreptul de proprietate și alte drepturi reale	Referințe
/	
Act Administrativ nr. TDP 1459, din 29/01/2003 emis de CJSAPT DOLJ;	
B1	A1
Intabulare, drept de PROPRIETATE, dobândit prin Reconstituire, cota actuala 1/1, cota initiala 1/1 1) DUMITRU MANDĂ, Lipsa CNP	

**C. Partea III. SARCINI .**

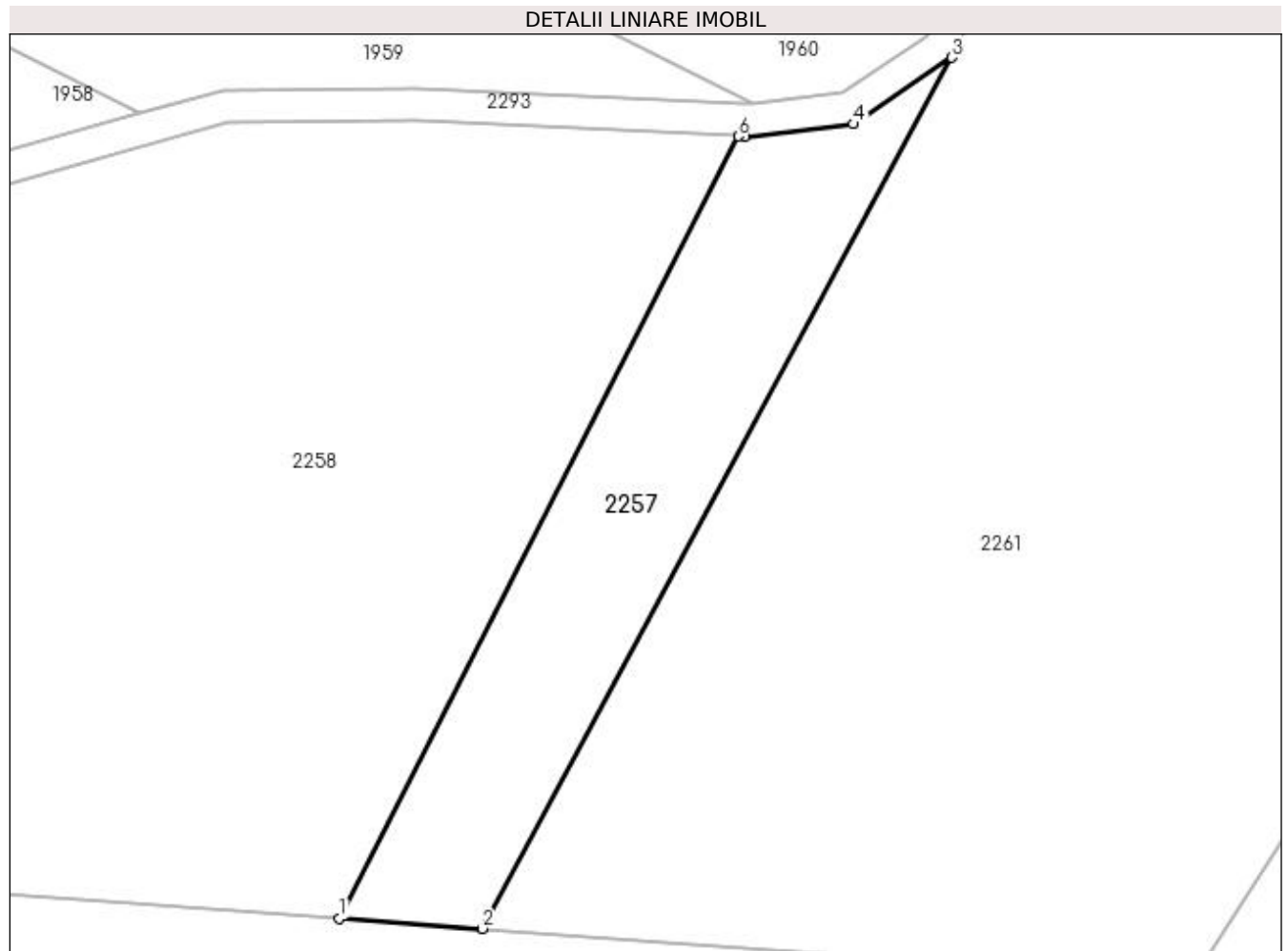
Inscrieri privind dezmembramintele dreptului de proprietate, drepturi reale de garanție și sarcini	Referințe
NU SUNT	

## Anexa Nr. 1 La Partea I

## Teren

Nr cadastral	Suprafața (mp)*	Observații / Referințe
	2.000	

\* Suprafața este determinată în planul de proiecție Stereo 70.



## Date referitoare la teren

Crt	Categorie folosință	Intravilan	Suprafața (mp)	Tarla	Parcelă	Nr. topo	Observații / Referințe
1	faneata	NU	2.000	23	2	-	

## Lungime Segmente

1) Valorile lungimilor segmentelor sunt obținute din proiecție în plan.

Punct început	X / Y	Punct sfârșit	X / Y	Lungime segment (** (m)
1	434.426,259 301.298,543	2	434.444,048 301.297,25	17.836
2	434.444,048 301.297,25	3	434.502,479 301.405,612	123.112
3	434.502,479 301.405,612	4	434.490,261 301.397,356	14.746
4	434.490,261 301.397,356	5	434.476,804 301.395,779	13.549
5	434.476,804 301.395,779	6	434.475,911 301.395,823	0.894

Punct început	X / Y	Punct sfârșit	X / Y	Lungime segment (** (m)
6	434.475,911 301.395,823	1	434.426,259 301.298,543	109.219

\*\* Lungimile segmentelor sunt determinate în planul de proiecție Stereo 70 și sunt rotunjite la 1 milimetru.

\*\*\* Distanța dintre puncte este formată din segmente cumulate ce sunt mai mici decât valoarea 1 milimetru.





**DATE DESPRE IMOBILUL NR. 2258**

Oficiul de Cadastru și Publicitate Imobiliară DOLJ  
 Biroul de Cadastru și Publicitate Imobiliară Craiova

**A. Partea I. Descrierea imobilului**

TEREN Extravilan

Adresa: Jud. Dolj, T23 P303

Nr. Crt	Nr cadastral Nr. topografic	Suprafața* (mp)	Observații / Referințe
A1		65.000	Sector cadastral:12 Teren neimprejmuit;

**B. Partea II. Proprietari și acte**

Inscrieri privitoare la dreptul de proprietate și alte drepturi reale	Referințe
/	
Act Administrativ nr. TDP 1607, din 20/04/2004 emis de CJSAPT DOLJ;	
B1	A1
Intabulare, drept de PROPRIETATE, dobândit prin Reconstituire, cota actuala 1/1, cota initiala 1/1 1) CIOPONEA STELIAN, Lipsa CNP	

**C. Partea III. SARCINI .**

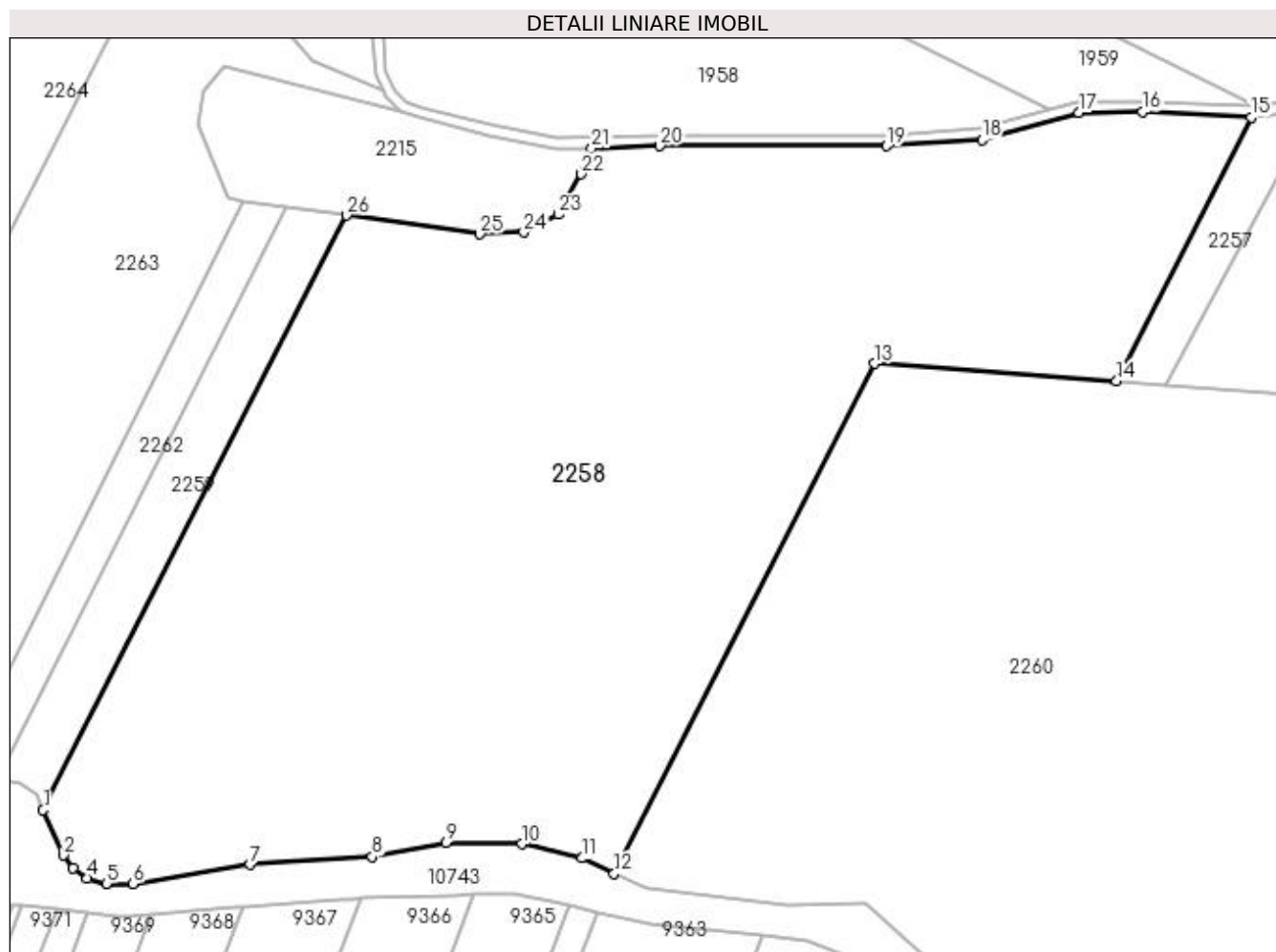
Inscrieri privind dezmembramintele dreptului de proprietate, drepturi reale de garanție și sarcini	Referințe
NU SUNT	

## Anexa Nr. 1 La Partea I

## Teren

Nr cadastral	Suprafața (mp)*	Observații / Referințe
	65.000	

\* Suprafața este determinată în planul de proiecție Stereo 70.



## Date referitoare la teren

Crt	Categorie folosință	Intravilan	Suprafața (mp)	Tarla	Parcelă	Nr. topo	Observații / Referințe
1	padure	NU	65.000	23	303	-	

## Lungime Segmente

1) Valorile lungimilor segmentelor sunt obținute din proiecție în plan.

Punct început	X / Y	Punct sfârșit	X / Y	Lungime segment (** (m)
1	434.030,214 301.140,397	2	434.037,579 301.123,659	18.287
3	434.041,162 301.118,797	4	434.046,545 301.115,186	6.482
5	434.053,483 301.113,246	6	434.063,382 301.113,113	9,9
7	434.106,593 301.120,177	8	434.151,699 301.123,12	45.202
9	434.178,782 301.128,297	10	434.206,731 301.127,861	27.952

Punct început	X / Y	Punct sfârșit	X / Y	Lungime segment (** (m)
2	434.037,579 301.123,659	3	434.041,162 301.118,797	6.04
4	434.046,545 301.115,186	5	434.053,483 301.113,246	7.204
6	434.063,382 301.113,113	7	434.106,593 301.120,177	43.785
8	434.151,699 301.123,12	9	434.178,782 301.128,297	27.573
10	434.206,731 301.127,861	11	434.229,155 301.122,622	23.028

Punct început	X / Y	Punct sfârșit	X / Y	Lungime segment (** (m)
11	434.229,155 301.122,622	12	434.240,908 301.116,849	13.094
13	434.336,959 301.305,036	14	434.426,259 301.298,543	89.536
15	434.475,911 301.395,823	16	434.435,828 301.397,803	40.132
17	434.412,398 301.397,542	18	434.376,62 301.387,523	37.154
19	434.341,396 301.385,226	20	434.257,838 301.385,226	83.558
21	434.232,582 301.384,421	22	434.228,82 301.374,838	10.295
23	434.220,207 301.359,977	24	434.207,542 301.353,391	14.275
25	434.191,33 301.352,715	26	434.142,139 301.359,691	49.683

Punct început	X / Y	Punct sfârșit	X / Y	Lungime segment (** (m)
12	434.240,908 301.116,849	13	434.336,959 301.305,036	211.282
14	434.426,259 301.298,543	15	434.475,911 301.395,823	109.219
16	434.435,828 301.397,803	17	434.412,398 301.397,542	23.431
18	434.376,62 301.387,523	19	434.341,396 301.385,226	35.299
20	434.257,838 301.385,226	21	434.232,582 301.384,421	25.269
22	434.228,82 301.374,838	23	434.220,207 301.359,977	17.177
24	434.207,542 301.353,391	25	434.191,33 301.352,715	16.226
26	434.142,139 301.359,691	1	434.030,214 301.140,397	246.205

\*\* Lungimile segmentelor sunt determinate în planul de proiecție Stereo 70 și sunt rotunjite la 1 milimetru.

\*\*\* Distanța dintre puncte este formată din segmente cumulate ce sunt mai mici decât valoarea 1 milimetru.



**DATE DESPRE IMOBILUL NR. 2259**

Oficiul de Cadastru și Publicitate Imobiliară DOLJ  
Biroul de Cadastru și Publicitate Imobiliară Craiova

**A. Partea I. Descrierea imobilului**

TEREN Extravilan

Adresa: Jud. Dolj, T23 P303

Nr. Crt	Nr cadastral Nr. topografic	Suprafața* (mp)	Observații / Referințe
A1		5.000	Sector cadastral:12 Teren neimprejmuit;

**B. Partea II. Proprietari și acte**

Inscrieri privitoare la dreptul de proprietate și alte drepturi reale	Referințe
/	
Act Administrativ nr. TDP 1607, din 20/04/2004 emis de CJSAPT DOLJ;	
B1	A1
Intabulare, drept de PROPRIETATE, dobândit prin Reconstituire, cota actuala 1/1, cota initiala 1/1 1) CIOPONEA STELIAN, Lipsa CNP	

**C. Partea III. SARCINI .**

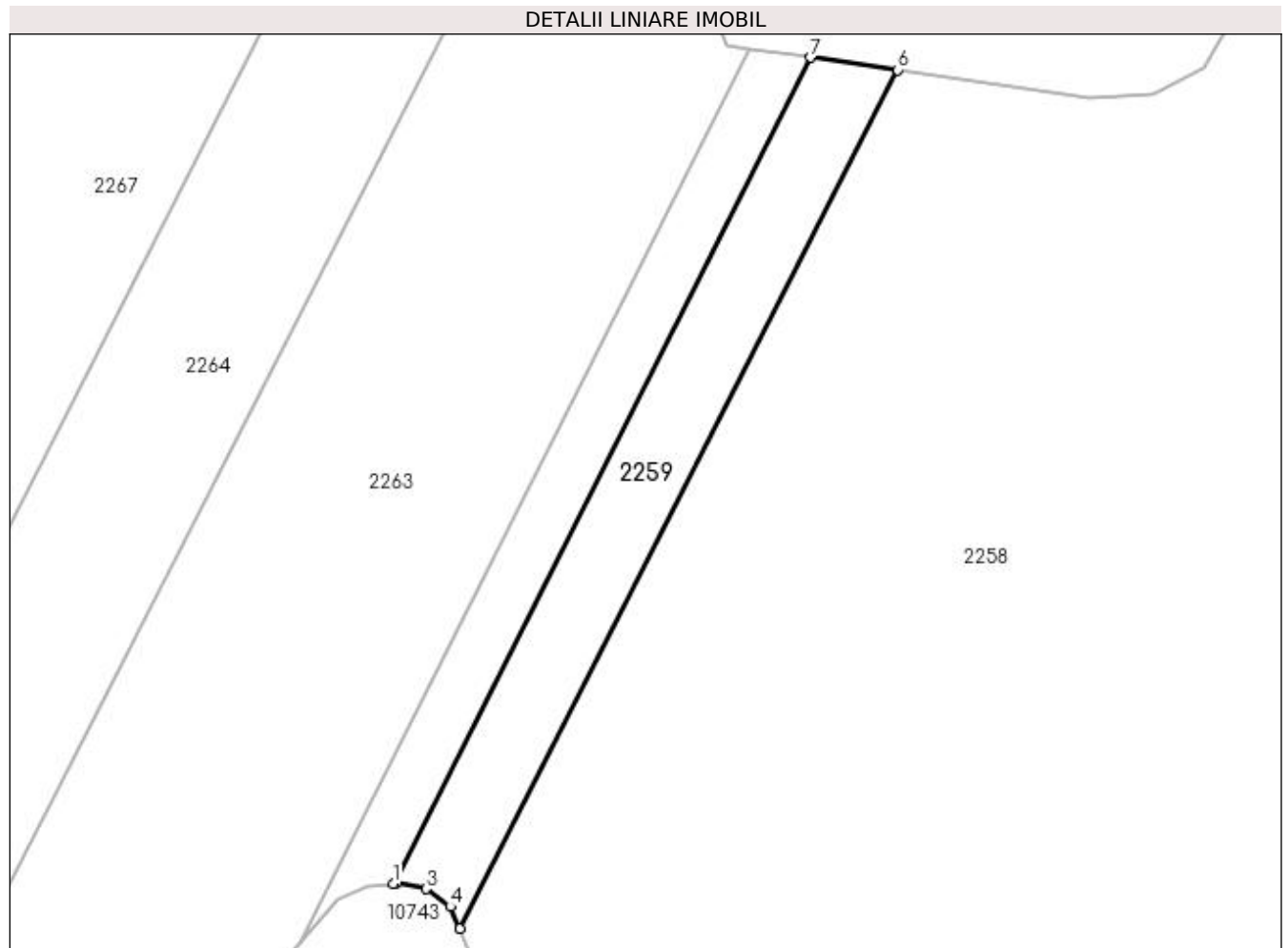
Inscrieri privind dezmembramintele dreptului de proprietate, drepturi reale de garanție și sarcini	Referințe
NU SUNT	

## Anexa Nr. 1 La Partea I

## Teren

Nr cadastral	Suprafața (mp)*	Observații / Referințe
	5.000	

\* Suprafața este determinată în planul de proiecție Stereo 70.



## Date referitoare la teren

Crt	Categorie folosință	Intra vilan	Suprafața (mp)	Tarla	Parcelă	Nr. topo	Observații / Referințe
1	padure	NU	5.000	23	303	-	

## Lungime Segmente

1) Valorile lungimilor segmentelor sunt obținute din proiecție în plan.

Punct început	X / Y	Punct sfârșit	X / Y	Lungime segment (** (m)
1	434.013,081 301.151,883	2	434.013,883 301.151,988	0.809
2	434.013,883 301.151,988	3	434.021,469 301.150,543	7.722
3	434.021,469 301.150,543	4	434.027,756 301.145,982	7.767
4	434.027,756 301.145,982	5	434.030,214 301.140,397	6.102
5	434.030,214 301.140,397	6	434.142,139 301.359,691	246.205

Punct început	X / Y	Punct sfârșit	X / Y	Lungime segment (** (m)
6	434.142,139 301.359,691	7	434.119,775 301.362,863	22.588
7	434.119,775 301.362,863	1	434.013,081 301.151,883	236.424

\*\* Lungimile segmentelor sunt determinate în planul de proiecție Stereo 70 și sunt rotunjite la 1 milimetru.

\*\*\* Distanța dintre puncte este formată din segmente cumulate ce sunt mai mici decât valoarea 1 milimetru.





**DATE DESPRE IMOBILUL NR. 2260**

Oficiul de Cadastru și Publicitate Imobiliară DOLJ  
Biroul de Cadastru și Publicitate Imobiliară Craiova

**A. Partea I. Descrierea imobilului**

TEREN Extravilan

Adresa: Jud. Dolj, T23, P304, P305, P307

Nr. Crt	Nr cadastral Nr. topografic	Suprafața* (mp)	Observații / Referințe
A1	32352	100.900	Sector cadastral:12 Teren neimprejmuit;

**B. Partea II. Proprietari și acte**

Inscrieri privitoare la dreptul de proprietate și alte drepturi reale	Referințe
<b>10711 / 25/01/2019</b>	
Act Notarial nr. act de alipire nr. 433, din 22/01/2019 emis de Didea Cornelia Narcisa (contract donatie nr 6908 din 30.10.2018, emis de NP Didea Cornelia Narcisa);	
B1	A1
Se infiinteaza cf. 32352 a imobilului cu nr. cad. 32352/Teslui ca urmare a alipirii urmatoarelor 3 imobile: ~- nr.cad.31238\cf.31238; ~- nr.cad.31309\cf.31309; ~- nr.cad.31310\cf.31310;	
B2	A1
Intabulare, drept de PROPRIETATE, dobandit prin Conventie, cota actuala 1/1, cota initiala 1/1 1) <b>S.C. BIO DIVERS PRODUCTS S.R.L.</b> , CIF:37750230 <i>OBSERVATII: pozitie transcrisa din CF 31238/Teslui, inscrisa prin incheierea nr. 205528 din 31/10/2018; pozitie transcrisa din CF 31310/Teslui, inscrisa prin incheierea nr. 205511 din 31/10/2018; pozitie transcrisa din CF 31309/Teslui, inscrisa prin incheierea nr. 205524 din 31/10/2018;</i>	

**C. Partea III. SARCINI .**

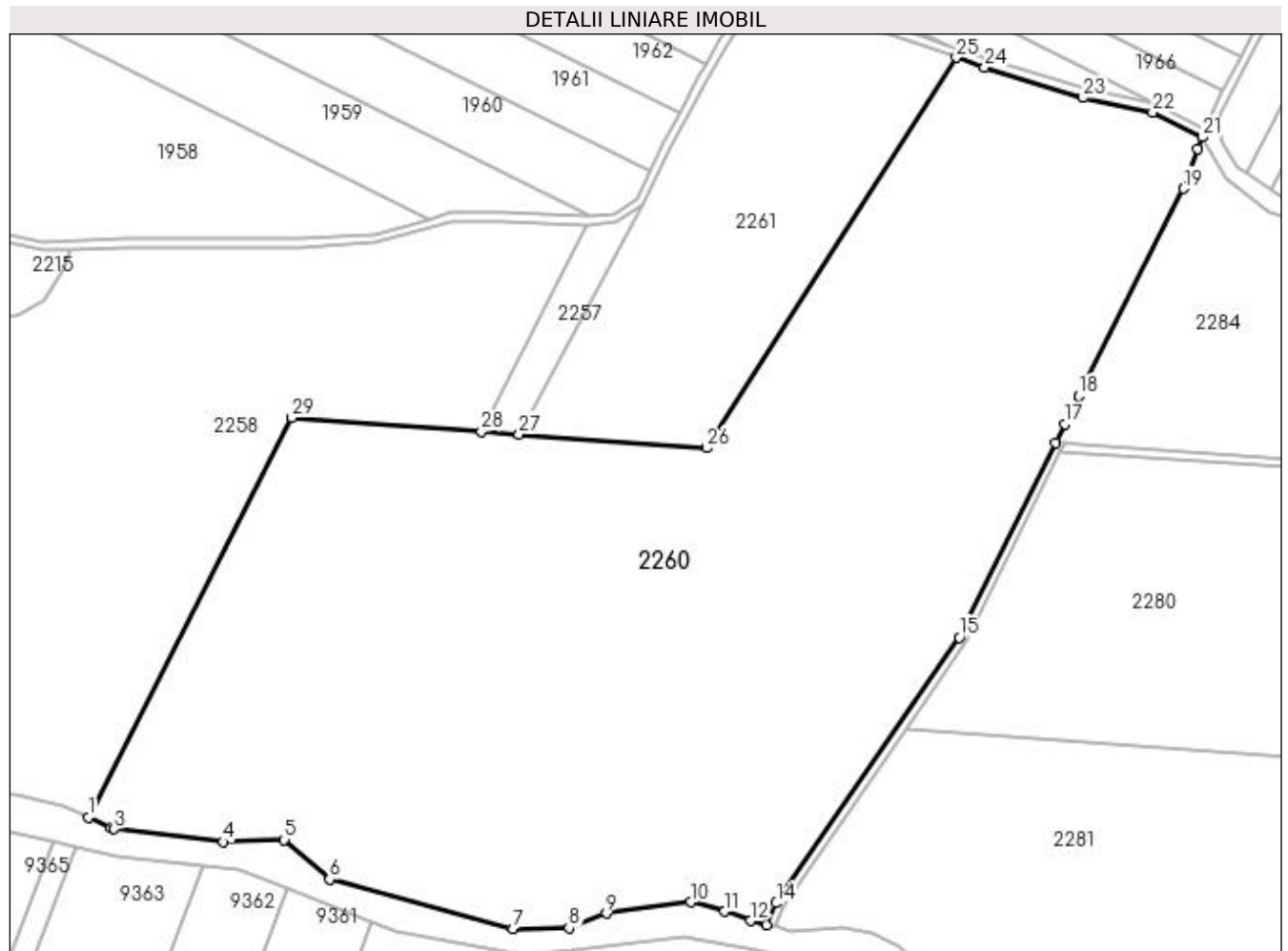
Inscrieri privind dezmembramintele dreptului de proprietate, drepturi reale de garanție și sarcini	Referințe
NU SUNT	

## Anexa Nr. 1 La Partea I

## Teren

Nr cadastral	Suprafața (mp)*	Observații / Referințe
32352	100.900	

\* Suprafața este determinată în planul de proiecție Stereo 70.



## Date referitoare la teren

Crt	Categorie folosință	Intra vilan	Suprafața (mp)	Tarla	Parcelă	Nr. topo	Observații / Referințe
1	livada	NU	73.300	23	307	-	
2	pasune	NU	7.900	23	304	-	
3	livada	NU	19.700	23	305	-	

## Lungime Segmente

1) Valorile lungimilor segmentelor sunt obținute din proiecție în plan.

Punct început	X / Y	Punct sfârșit	X / Y	Lungime segment (** (m)
1	434.240,908 301.116,849	2	434.251,617 301.111,979	11.764
3	434.253,204 301.111,257	4	434.304,601 301.105,222	51.75
5	434.333,441 301.106,251	6	434.354,667 301.087,607	28.251
7	434.441,098 301.064,37	8	434.467,67 301.064,688	26.574

Punct început	X / Y	Punct sfârșit	X / Y	Lungime segment (** (m)
2	434.251,617 301.111,979	3	434.253,204 301.111,257	1.744
4	434.304,601 301.105,222	5	434.333,441 301.106,251	28.858
6	434.354,667 301.087,607	7	434.441,098 301.064,37	89.5
8	434.467,67 301.064,688	9	434.485,25 301.071,631	18.901

Punct început	X / Y	Punct sfârșit	X / Y	Lungime segment (** (m))
9	434.485,25 301.071,631	10	434.525,139 301.076,803	40.223
11	434.540,968 301.072,428	12	434.553,106 301.068,012	12.916
13	434.560,581 301.066,063	14	434.565,394 301.076,38	11.384
15	434.651,682 301.201,522	16	434.697,037 301.293,333	102.403
17	434.701,338 301.302,039	18	434.707,902 301.315,328	14.822
19	434.757,262 301.412,94	20	434.764,244 301.431,431	19.765
21	434.766,428 301.437,24	22	434.742,825 301.449,019	26.379
23	434.710,007 301.455,76	24	434.663,62 301.469,955	48.51
25	434.650,254 301.474,684	26	434.532,488 301.290,82	218.346
27	434.444,048 301.297,25	28	434.426,259 301.298,543	17.836
29	434.336,959 301.305,036	1	434.240,908 301.116,849	211.282

Punct început	X / Y	Punct sfârșit	X / Y	Lungime segment (** (m))
10	434.525,139 301.076,803	11	434.540,968 301.072,428	16.422
12	434.553,106 301.068,012	13	434.560,581 301.066,063	7.725
14	434.565,394 301.076,38	15	434.651,682 301.201,522	152.007
16	434.697,037 301.293,333	17	434.701,338 301.302,039	9.71
18	434.707,902 301.315,328	19	434.757,262 301.412,94	109.382
20	434.764,244 301.431,431	21	434.766,428 301.437,24	6.206
22	434.742,825 301.449,019	23	434.710,007 301.455,76	33.503
24	434.663,62 301.469,955	25	434.650,254 301.474,684	14.178
26	434.532,488 301.290,82	27	434.444,048 301.297,25	88.673
28	434.426,259 301.298,543	29	434.336,959 301.305,036	89.536

\*\* Lungimile segmentelor sunt determinate în planul de proiecție Stereo 70 și sunt rotunjite la 1 milimetru.

\*\*\* Distanța dintre puncte este formată din segmente cumulate ce sunt mai mici decât valoarea 1 milimetru.



**DATE DESPRE IMOBILUL NR. 2261**

Oficiul de Cadastru și Publicitate Imobiliară DOLJ  
Biroul de Cadastru și Publicitate Imobiliară Craiova

**A. Partea I. Descrierea imobilului**

TEREN Extravilan

Adresa: Jud. Dolj, T23 P307

Nr. Crt	Nr cadastral Nr. topografic	Suprafața* (mp)	Observații / Referințe
A1		Din acte: 93.300 Masurata: 20.000	Sector cadastral:12 Teren neimprejmuit; Diferenta de suprafata se regăsește la ID-ul 2260

**B. Partea II. Proprietari și acte**

Inscrieri privitoare la dreptul de proprietate și alte drepturi reale		Referințe
/		
Act Administrativ nr. TDP 21408, din 17/08/2020 emis de CJSAPT DOLJ;		
B1	Intabulare, drept de PROPRIETATE, dobandit prin Reconstituire, cota actuala 1/1, cota initiala 1/1 1) FOTTESCU BOGDAN 2) FOTTESCU SÂNZIANA-MARIA	A1

**C. Partea III. SARCINI .**

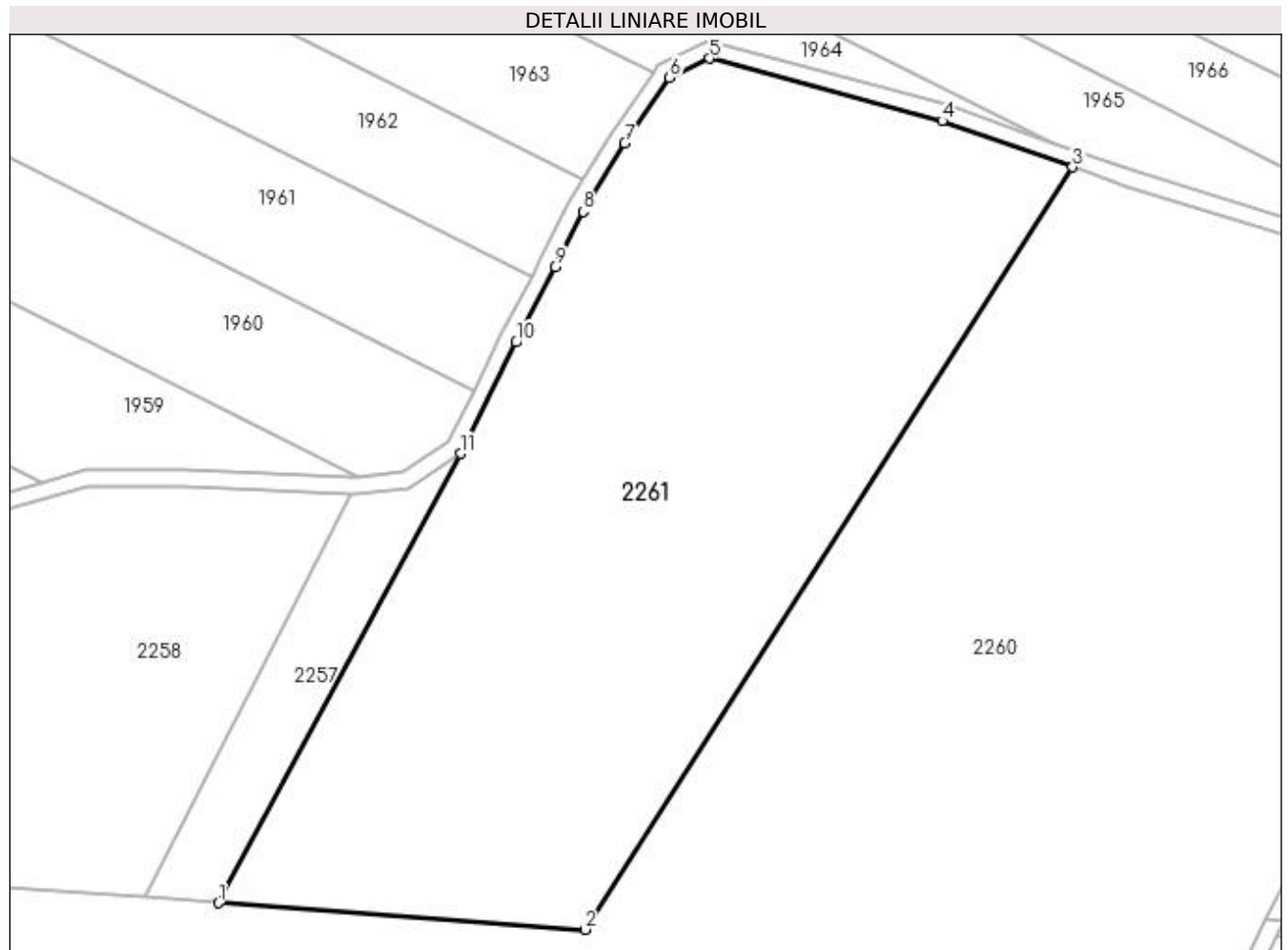
Inscrieri privind dezmembramintele dreptului de proprietate, drepturi reale de garanție și sarcini	Referințe
NU SUNT	

## Anexa Nr. 1 La Partea I

## Teren

Nr cadastral	Suprafața (mp)*	Observații / Referințe
	Din acte: 93.300 Masurata: 20.000	Diferența de suprafață se regăsește la ID-ul 2260

\* Suprafața este determinată în planul de proiecție Stereo 70.



## Date referitoare la teren

Crt	Categorie folosință	Intra vilan	Suprafața (mp)	Tarla	Parcelă	Nr. topo	Observații / Referințe
1	livada	NU	20.000	23	307	-	

## Lungime Segmente

1) Valorile lungimilor segmentelor sunt obținute din proiecție în plan.

Punct început	X / Y	Punct sfârșit	X / Y	Lungime segment (** (m)
1	434.444,048 301.297,25	2	434.532,488 301.290,82	88.673
2	434.532,488 301.290,82	3	434.650,254 301.474,684	218.346
3	434.650,254 301.474,684	4	434.618,755 301.485,828	33.412
4	434.618,755 301.485,828	5	434.562,614 301.500,871	58.121

Punct început	X / Y	Punct sfârșit	X / Y	Lungime segment (** (m)
5	434.562,614 301.500,871	6	434.552,953 301.496,228	10.719
6	434.552,953 301.496,228	7	434.542,118 301.480,387	19.192
7	434.542,118 301.480,387	8	434.532,076 301.463,912	19.294
8	434.532,076 301.463,912	9	434.525,307 301.450,69	14.854
9	434.525,307 301.450,69	10	434.515,935 301.432,423	20.531
10	434.515,935 301.432,423	11	434.502,479 301.405,612	29.998
11	434.502,479 301.405,612	1	434.444,048 301.297,25	123.112

\*\* Lungimile segmentelor sunt determinate în planul de proiecție Stereo 70 și sunt rotunjite la 1 milimetru.

\*\*\* Distanța dintre puncte este formată din segmente cumulate ce sunt mai mici decât valoarea 1 milimetru.





**DATE DESPRE IMOBILUL NR. 2262**

Oficiul de Cadastru și Publicitate Imobiliară DOLJ  
Biroul de Cadastru și Publicitate Imobiliară Craiova

**A. Partea I. Descrierea imobilului**

TEREN Extravilan

Adresa: Jud. Dolj, T23 P303/1

Nr. Crt	Nr cadastral Nr. topografic	Suprafața* (mp)	Observații / Referințe
A1		3.500	Sector cadastral:12 Teren neimprejmuit; UA 80 A

**B. Partea II. Proprietari și acte**

Inscrieri privitoare la dreptul de proprietate și alte drepturi reale		Referințe
/		
Act Administrativ nr. TDP 1608, din 20/04/2004 emis de CJS DAPT DOLJ;		
B1	Intabulare, drept de PROPRIETATE, dobandit prin Reconstituire, cota actuala 1/1, cota initiala 1/1 1) TROIANOS MARIA MAGDALENA, Lipsa CNP	A1

**C. Partea III. SARCINI .**

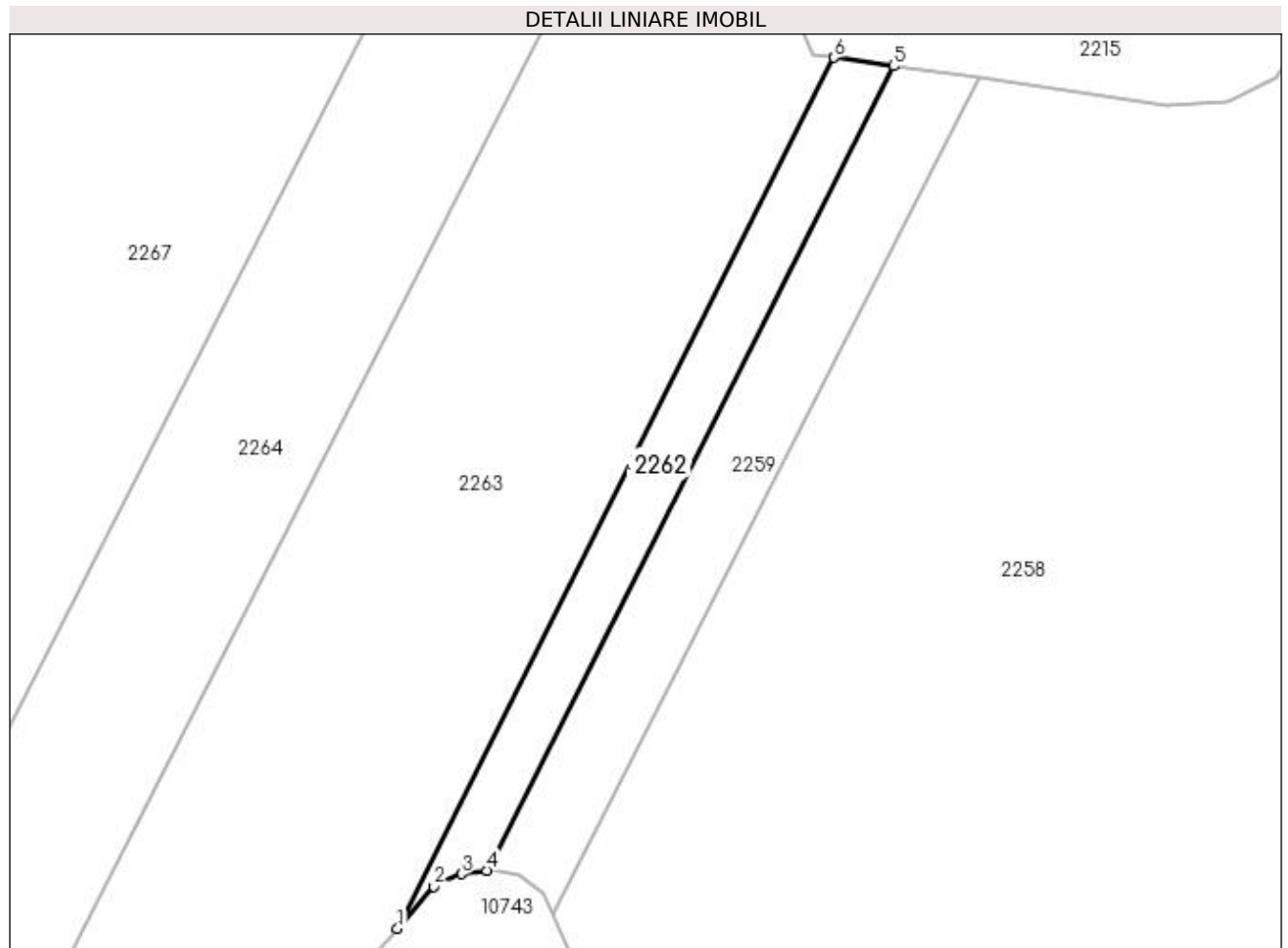
Inscrieri privind dezmembramintele dreptului de proprietate, drepturi reale de garanție și sarcini	Referințe
NU SUNT	

## Anexa Nr. 1 La Partea I

## Teren

Nr cadastral	Suprafața (mp)*	Observații / Referințe
	3.500	UA 80 A

\* Suprafața este determinată în planul de proiecție Stereo 70.



## Date referitoare la teren

Crt	Categorie folosință	Intra vilan	Suprafața (mp)	Tarla	Parcelă	Nr. topo	Observații / Referințe
1	padure	NU	3.500	23	303/1	-	

## Lungime Segmente

1) Valorile lungimilor segmentelor sunt obținute din proiecție în plan.

Punct început	X / Y	Punct sfârșit	X / Y	Lungime segment (** (m)
1	433.989,623 301.136,662	2	433.999,153 301.147,704	14.586
2	433.999,153 301.147,704	3	434.006,464 301.151,016	8.026
3	434.006,464 301.151,016	4	434.013,081 301.151,883	6.674
4	434.013,081 301.151,883	5	434.119,775 301.362,863	236.424
5	434.119,775 301.362,863	6	434.104,225 301.365,068	15.706

Punct început	X / Y	Punct sfârşit	X / Y	Lungime segment (** (m)
6	434.104,225 301.365,068	1	433.989,623 301.136,662	255.544

\*\* Lungimile segmentelor sunt determinate în planul de proiecţie Stereo 70 şi sunt rotunjite la 1 milimetru.

\*\*\* Distanţa dintre puncte este formată din segmente cumulate ce sunt mai mici decât valoarea 1 milimetru.



**DATE DESPRE IMOBILUL NR. 2263**

Oficiul de Cadastru și Publicitate Imobiliară DOLJ  
Biroul de Cadastru și Publicitate Imobiliară Craiova

**A. Partea I. Descrierea imobilului**

TEREN Extravilan

Adresa: Jud. Dolj, T23 P303/1

Nr. Crt	Nr cadastral Nr. topografic	Suprafața* (mp)	Observații / Referințe
A1		25.000	Sector cadastral:12 Teren neimprejmuit; UA 80 B

**B. Partea II. Proprietari și acte**

Inscrieri privitoare la dreptul de proprietate și alte drepturi reale		Referințe
/		
Act Administrativ nr. TDP 1608, din 20/04/2004 emis de CJSAPT DOLJ;		
B1	Intabulare, drept de PROPRIETATE, dobandit prin Reconstituire, cota actuala 1/1, cota initiala 1/1 1) TROIANOS MARIA MAGDALENA, Lipsa CNP	A1

**C. Partea III. SARCINI .**

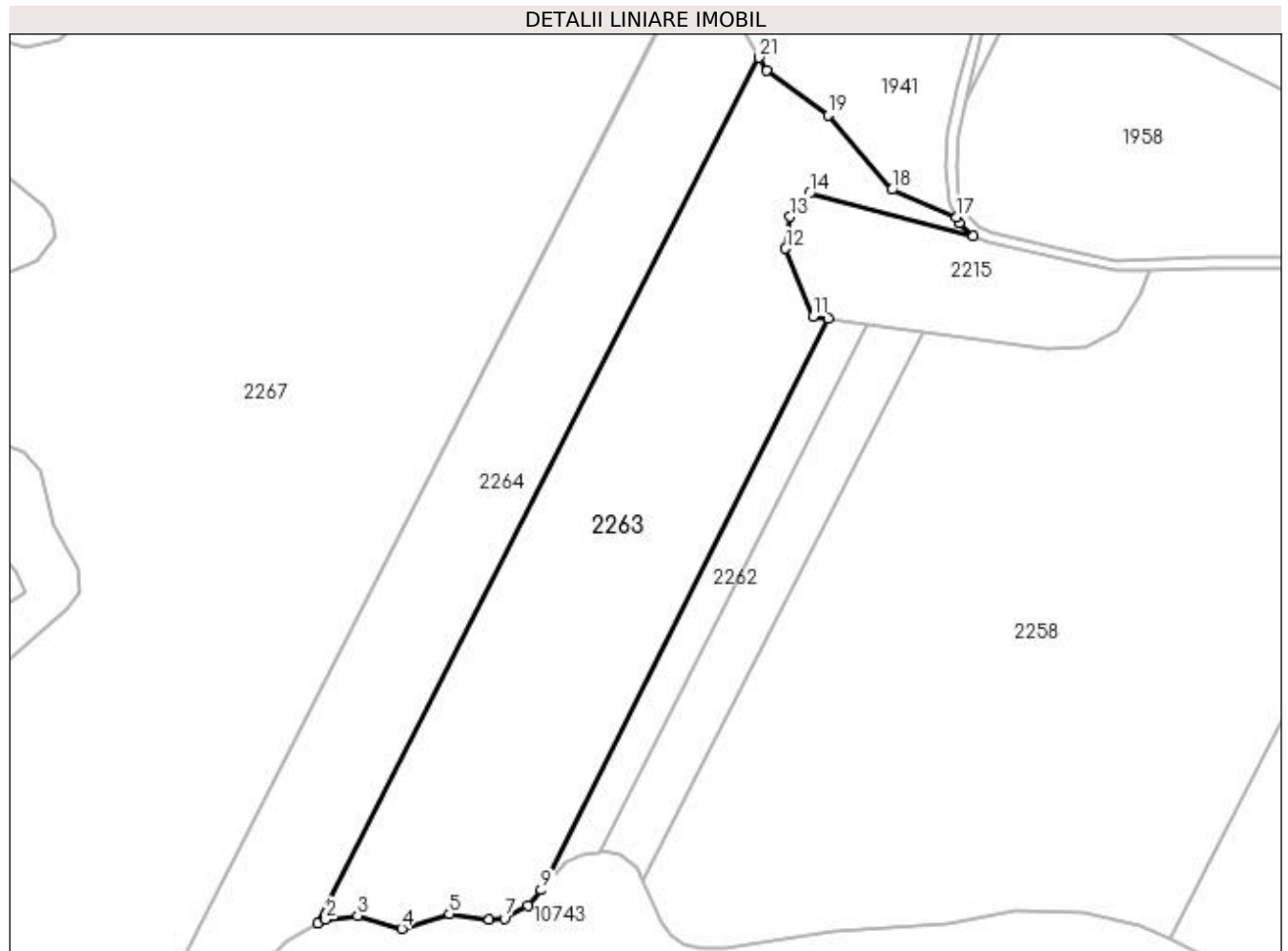
Inscrieri privind dezmembramintele dreptului de proprietate, drepturi reale de garanție și sarcini	Referințe
NU SUNT	

## Anexa Nr. 1 La Partea I

## Teren

Nr cadastral	Suprafața (mp)*	Observații / Referințe
	25.000	UA 80 B

\* Suprafața este determinată în planul de proiecție Stereo 70.



## Date referitoare la teren

Crt	Categorie folosință	Intra vilan	Suprafața (mp)	Tarla	Parcelă	Nr. topo	Observații / Referințe
1	padure	NU	25.000	23	303/1	-	

## Lungime Segmente

1) Valorile lungimilor segmentelor sunt obținute din proiecție în plan.

Punct început	X / Y	Punct sfârșit	X / Y	Lungime segment (** (m)
1	433.900,284 301.123,309	2	433.903,43 301.124,956	3.551
3	433.916,196 301.126,435	4	433.933,773 301.121,258	18.324
5	433.952,934 301.127,15	6	433.968,824 301.124,859	16.054
7	433.974,923 301.125,248	8	433.984,263 301.130,453	10.692
9	433.989,623 301.136,662	10	434.104,225 301.365,068	255.544

Punct început	X / Y	Punct sfârșit	X / Y	Lungime segment (** (m)
2	433.903,43 301.124,956	3	433.916,196 301.126,435	12.851
4	433.933,773 301.121,258	5	433.952,934 301.127,15	20.046
6	433.968,824 301.124,859	7	433.974,923 301.125,248	6.111
8	433.984,263 301.130,453	9	433.989,623 301.136,662	8.203
10	434.104,225 301.365,068	11	434.098,449 301.365,888	5.834

Punct început	X / Y	Punct sfârșit	X / Y	Lungime segment (** (m)
11	434.098,449 301.365,888	12	434.087,303 301.392,908	29.229
13	434.089,161 301.405,573	14	434.096,95 301.414,906	12.156
15	434.162,325 301.397,776	16	434.156,87 301.403,231	7.715
17	434.155,733 301.405,422	18	434.129,911 301.416,392	28.056
19	434.104,357 301.446,094	20	434.079,781 301.463,998	30.406
21	434.076,81 301.469,168	1	433.900,284 301.123,309	388.304

Punct început	X / Y	Punct sfârșit	X / Y	Lungime segment (** (m)
12	434.087,303 301.392,908	13	434.089,161 301.405,573	12.801
14	434.096,95 301.414,906	15	434.162,325 301.397,776	67.582
16	434.156,87 301.403,231	17	434.155,733 301.405,422	2.468
18	434.129,911 301.416,392	19	434.104,357 301.446,094	39.182
20	434.079,781 301.463,998	21	434.076,81 301.469,168	5.963

\*\* Lungimile segmentelor sunt determinate în planul de proiecție Stereo 70 și sunt rotunjite la 1 milimetru.

\*\*\* Distanța dintre puncte este formată din segmente cumulate ce sunt mai mici decât valoarea 1 milimetru.





**DATE DESPRE IMOBILUL NR. 2264**

Oficiul de Cadastru și Publicitate Imobiliară DOLJ  
 Biroul de Cadastru și Publicitate Imobiliară Craiova

**A. Partea I. Descrierea imobilului**

TEREN Extravilan

Adresa: Jud. Dolj, T23 P303/1

Nr. Crt	Nr cadastral Nr. topografic	Suprafața* (mp)	Observații / Referințe
A1		18.000	Sector cadastral:12 Teren neimprejmuit; UA 80 C

**B. Partea II. Proprietari și acte**

Inscrieri privitoare la dreptul de proprietate și alte drepturi reale		Referințe
/		
Act Administrativ nr. TDP 1608, din 20/04/2004 emis de CJSAPT DOLJ;		
B1	Intabulare, drept de PROPRIETATE, dobandit prin Reconstituire, cota actuala 1/1, cota initiala 1/1 1) TROIANOS MARIA MAGDALENA, Lipsa CNP	A1

**C. Partea III. SARCINI .**

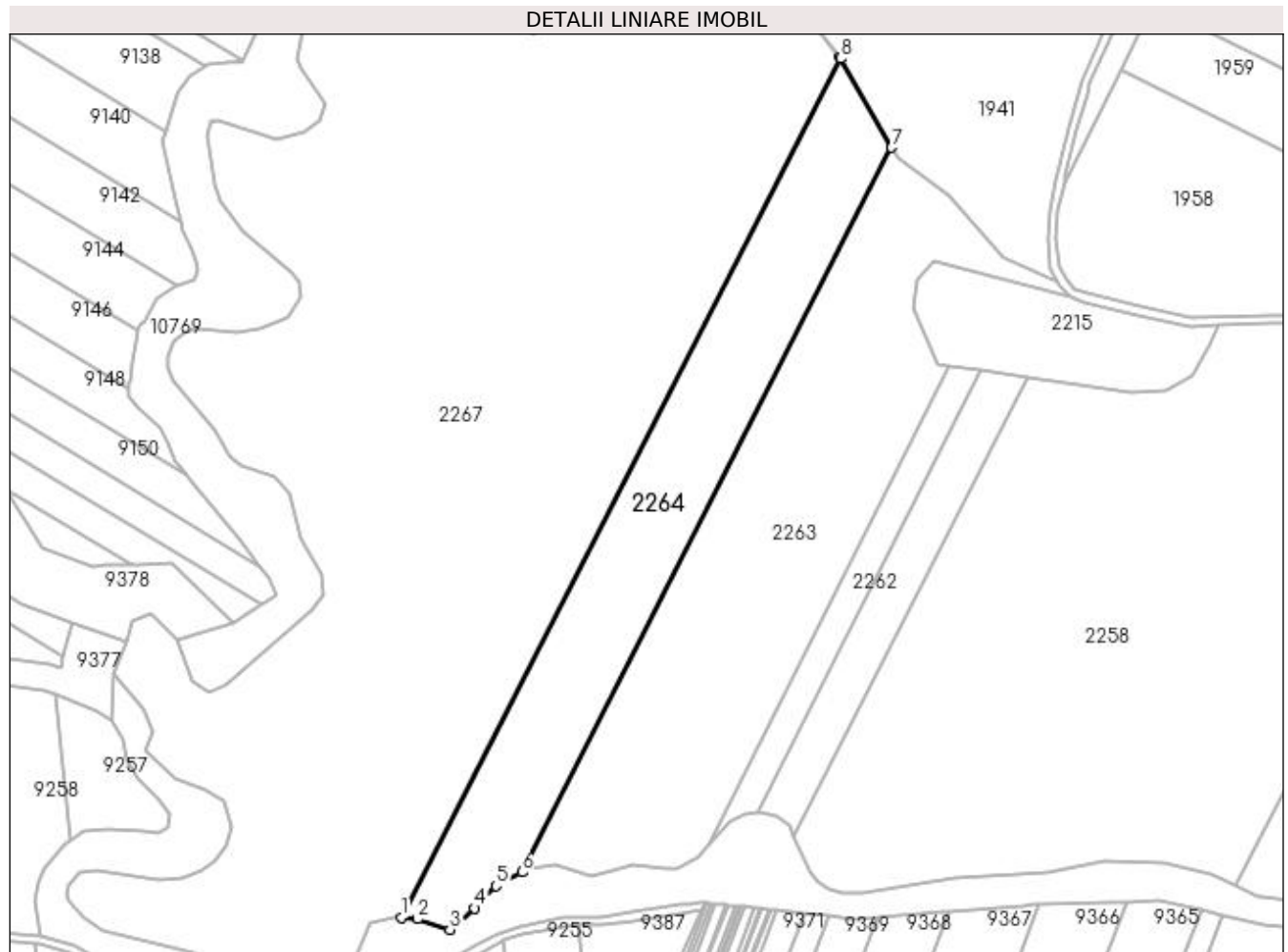
Inscrieri privind dezmembramintele dreptului de proprietate, drepturi reale de garanție și sarcini	Referințe
NU SUNT	

## Anexa Nr. 1 La Partea I

## Teren

Nr cadastral	Suprafața (mp)*	Observații / Referințe
	18.000	UA 80 C

\* Suprafața este determinată în planul de proiecție Stereo 70.



## Date referitoare la teren

Crt	Categorie folosință	Intra vilan	Suprafața (mp)	Tarla	Parcelă	Nr. topo	Observații / Referințe
1	padure	NU	18.000	23	303/1	-	

## Lungime Segmente

1) Valorile lungimilor segmentelor sunt obținute din proiecție în plan.

Punct început	X / Y	Punct sfârșit	X / Y	Lungime segment (** (m)
1	433.842,655 301.101,804	2	433.850,516 301.100,917	7.911
2	433.850,516 301.100,917	3	433.865,872 301.095,925	16.147
3	433.865,872 301.095,925	4	433.877,714 301.106,095	15.61
4	433.877,714 301.106,095	5	433.887,889 301.116,82	14.784
5	433.887,889 301.116,82	6	433.900,284 301.123,309	13.991

Punct început	X / Y	Punct sfârșit	X / Y	Lungime segment (** (m)
6	433.900,284 301.123,309	7	434.076,81 301.469,168	388.304
7	434.076,81 301.469,168	8	434.052,432 301.511,592	48.929
8	434.052,432 301.511,592	9	434.052,061 301.512,081	0.614
9	434.052,061 301.512,081	1	433.842,655 301.101,804	460.628

\*\* Lungimile segmentelor sunt determinate în planul de proiecție Stereo 70 și sunt rotunjite la 1 milimetru.

\*\*\* Distanța dintre puncte este formată din segmente cumulate ce sunt mai mici decât valoarea 1 milimetru.



**DATE DESPRE IMOBILUL NR. 2266**

Oficiul de Cadastru și Publicitate Imobiliară DOLJ  
Biroul de Cadastru și Publicitate Imobiliară Craiova

**A. Partea I. Descrierea imobilului**

TEREN Extravilan

Adresa: Jud. Dolj, T23 P299

Nr. Crt	Nr cadastral Nr. topografic	Suprafața* (mp)	Observații / Referințe
A1		10.140	Sector cadastral:12 Teren neimprejmuit;

**B. Partea II. Proprietari și acte**

Inscrieri privitoare la dreptul de proprietate și alte drepturi reale		Referințe
/		
Act Normativ nr. 7, din 13/03/1996 emis de PARLAMENTUL ROMÂNIEI;		
B1	Inscrierea provizorie, drept de PROPRIETATE, dobandit prin Lege, cota actuala 1/1, cota initiala 1/1 1) NEIDENTIFICAT NEIDENTIFICAT, CIF:0000000000000	A1

**C. Partea III. SARCINI .**

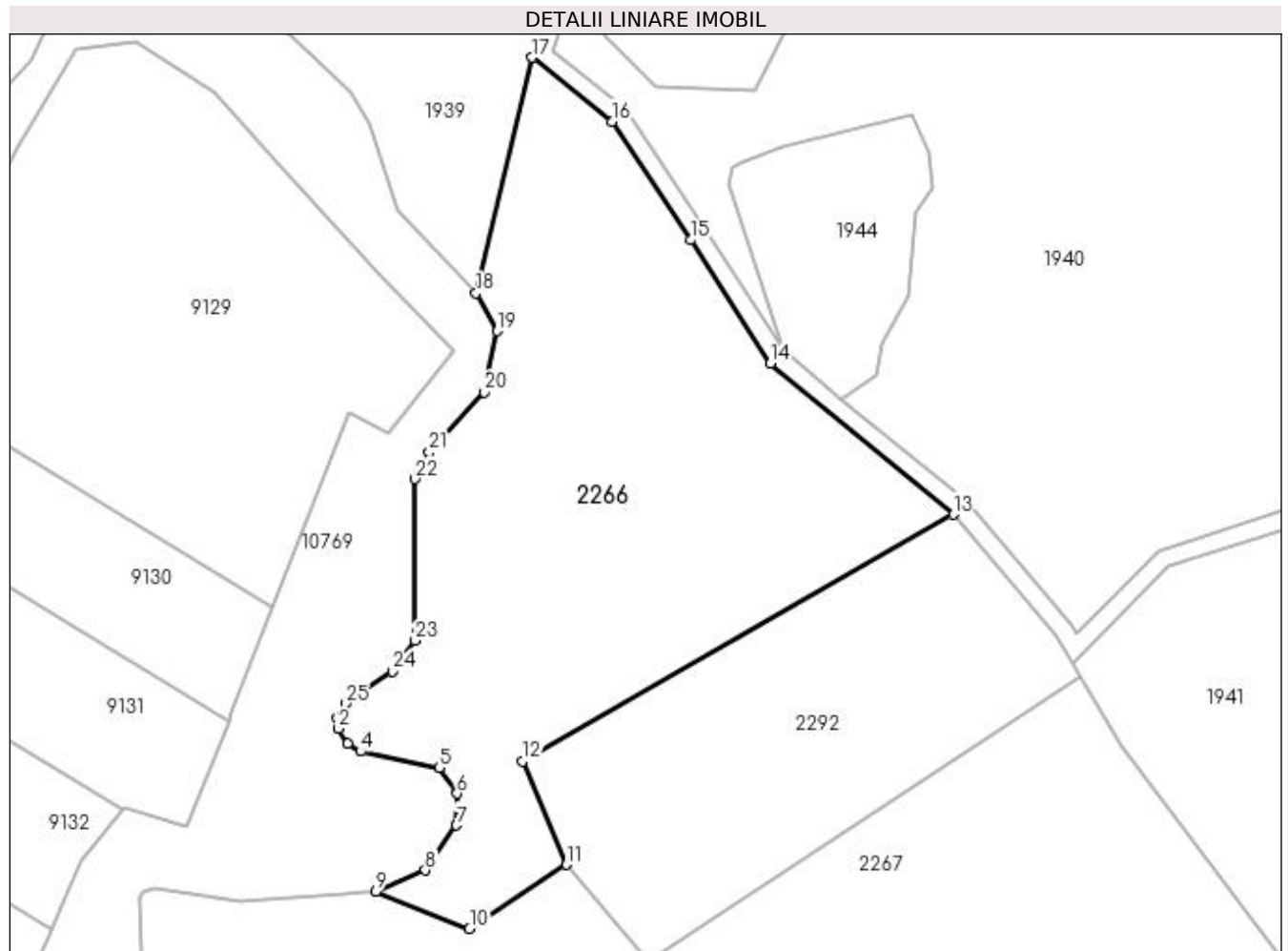
Inscrieri privind dezmembramintele dreptului de proprietate, drepturi reale de garanție și sarcini	Referințe
NU SUNT	

## Anexa Nr. 1 La Partea I

## Teren

Nr cadastral	Suprafața (mp)*	Observații / Referințe
	10.140	

\* Suprafața este determinată în planul de proiecție Stereo 70.



## Date referitoare la teren

Crt	Categorie folosință	Intra vilan	Suprafața (mp)	Tarla	Parcelă	Nr. topo	Observații / Referințe
1	pasune	NU	10.140	23	299	-	

## Lungime Segmente

1) Valorile lungimilor segmentelor sunt obținute din proiecție în plan.

Punct început	X / Y	Punct sfârșit	X / Y	Lungime segment (** (m)
1	433.838,421 301.575,476	2	433.838,598 301.573,301	2.182
3	433.840,54 301.570,017	4	433.843,345 301.568,365	3.255
5	433.860,409 301.564,761	6	433.864,334 301.559,22	6.79
7	433.864,16 301.552,347	8	433.857,445 301.542,6	11.836
9	433.846,63 301.537,929	10	433.867,032 301.529,938	21.911

Punct început	X / Y	Punct sfârșit	X / Y	Lungime segment (** (m)
2	433.838,598 301.573,301	3	433.840,54 301.570,017	3.815
4	433.843,345 301.568,365	5	433.860,409 301.564,761	17.44
6	433.864,334 301.559,22	7	433.864,16 301.552,347	6.875
8	433.857,445 301.542,6	9	433.846,63 301.537,929	11.781
10	433.867,032 301.529,938	11	433.888,105 301.543,785	25.215

Punct început	X / Y	Punct sfârșit	X / Y	Lungime segment (** (m)
11	433.888,105 301.543,785	12	433.878,626 301.566,264	24.396
13	433.972,028 301.619,732	14	433.932,314 301.652,494	51.483
15	433.915,046 301.679,258	16	433.897,93 301.704,968	30.886
17	433.880,6 301.718,856	18	433.868,433 301.667,75	52.534
19	433.873,076 301.659,541	20	433.870,243 301.646,294	13.547
21	433.858,258 301.633,302	22	433.855,167 301.627,449	6.619
23	433.855,197 301.592,417	24	433.850,279 301.585,726	8.304
25	433.840,073 301.578,742	1	433.838,421 301.575,476	3.66

Punct început	X / Y	Punct sfârșit	X / Y	Lungime segment (** (m)
12	433.878,626 301.566,264	13	433.972,028 301.619,732	107.623
14	433.932,314 301.652,494	15	433.915,046 301.679,258	31.851
16	433.897,93 301.704,968	17	433.880,6 301.718,856	22.208
18	433.868,433 301.667,75	19	433.873,076 301.659,541	9.431
20	433.870,243 301.646,294	21	433.858,258 301.633,302	17.676
22	433.855,167 301.627,449	23	433.855,197 301.592,417	35.032
24	433.850,279 301.585,726	25	433.840,073 301.578,742	12.367

\*\* Lungimile segmentelor sunt determinate în planul de proiecție Stereo 70 și sunt rotunjite la 1 milimetru.

\*\*\* Distanța dintre puncte este formată din segmente cumulate ce sunt mai mici decât valoarea 1 milimetru.





**DATE DESPRE IMOBILUL NR. 2267**

Oficiul de Cadastru și Publicitate Imobiliară DOLJ  
Biroul de Cadastru și Publicitate Imobiliară Craiova

**A. Partea I. Descrierea imobilului**

TEREN Extravilan

Adresa: Jud. Dolj, T23 P301

Nr. Crt	Nr cadastral Nr. topografic	Suprafața* (mp)	Observații / Referințe
A1		88.056	Sector cadastral:12 Teren neimprejmuit;

**B. Partea II. Proprietari și acte**

Inscrieri privitoare la dreptul de proprietate și alte drepturi reale		Referințe
/		
Act Normativ nr. 7, din 13/03/1996 emis de PARLAMENTUL ROMÂNIEI;		
B1	Inscrierea provizorie, drept de PROPRIETATE, dobandit prin Lege, cota actuala 1/1, cota initiala 1/1 1) NEIDENTIFICAT NEIDENTIFICAT, CIF:0000000000000	A1

**C. Partea III. SARCINI .**

Inscrieri privind dezmembramintele dreptului de proprietate, drepturi reale de garanție și sarcini	Referințe
NU SUNT	



Punct început	X / Y	Punct sfârșit	X / Y	Lungime segment	Punct început	X / Y	Punct sfârșit	X / Y	Lungime segment	Punct început	X / Y	Punct sfârșit	X / Y	Lungime segment
19	433.905,852 301.522,771	20	433.888,105 301.543,785	27.505	20	433.888,105 301.543,785	21	433.867,032 301.529,938	25.215	21	433.867,032 301.529,938	22	433.846,63 301.537,929	21.911
22	433.846,63 301.537,929	23	433.843,991 301.537,748	2.645	23	433.843,991 301.537,748	24	433.839,944 301.537,472	4.056	24	433.839,944 301.537,472	25	433.817,172 301.535,915	22.825
25	433.817,172 301.535,915	26	433.798,758 301.538,842	18.645	26	433.798,758 301.538,842	27	433.796,036 301.537,703	2.951	27	433.796,036 301.537,703	28	433.795,52 301.536,723	1.108
28	433.795,52 301.536,723	29	433.795,995 301.524,993	11.74	29	433.795,995 301.524,993	30	433.793,131 301.511,501	13.793	30	433.793,131 301.511,501	31	433.794,994 301.506,703	5.147
31	433.794,994 301.506,703	32	433.806,079 301.490,348	19.758	32	433.806,079 301.490,348	33	433.803,307 301.481,97	8.825	33	433.803,307 301.481,97	34	433.796,563 301.476,391	8.753
34	433.796,563 301.476,391	35	433.783,255 301.473,312	13.66	35	433.783,255 301.473,312	36	433.755,054 301.481,665	29.412	36	433.755,054 301.481,665	37	433.752,155 301.481,659	2.899
37	433.752,155 301.481,659	38	433.751,51 301.481,24	0.769	38	433.751,51 301.481,24	39	433.750,221 301.475,045	6.328	39	433.750,221 301.475,045	40	433.753,667 301.451,842	23.457
40	433.753,667 301.451,842	41	433.756,37 301.443,482	8.786	41	433.756,37 301.443,482	42	433.766,903 301.429,303	17.663	42	433.766,903 301.429,303	43	433.790,563 301.409,966	30.557
43	433.790,563 301.409,966	44	433.794,183 301.404,854	6.264	44	433.794,183 301.404,854	45	433.795,071 301.397,932	6.979	45	433.795,071 301.397,932	46	433.788,226 301.388,077	11.999
46	433.788,226 301.388,077	47	433.775,459 301.382,497	13.933	47	433.775,459 301.382,497	48	433.763,95 301.381,137	11.589	48	433.763,95 301.381,137	49	433.744,766 301.382,436	19.228
49	433.744,766 301.382,436	50	433.739,235 301.381,147	5.679	50	433.739,235 301.381,147	51	433.734,025 301.376,715	6.84	51	433.734,025 301.376,715	52	433.731,131 301.368,912	8.322
52	433.731,131 301.368,912	53	433.731,373 301.364,003	4.915	53	433.731,373 301.364,003	54	433.733,82 301.357,806	6.663	54	433.733,82 301.357,806	55	433.754,001 301.334,247	31.021
55	433.754,001 301.334,247	56	433.761,115 301.321,888	14.26	56	433.761,115 301.321,888	57	433.766,308 301.317,773	6.626	57	433.766,308 301.317,773	58	433.782,503 301.311,677	17.304
58	433.782,503 301.311,677	59	433.789,749 301.304,35	10.305	59	433.789,749 301.304,35	60	433.794,812 301.282,621	22.311	60	433.794,812 301.282,621	61	433.804,29 301.265,599	19.483
61	433.804,29 301.265,599	62	433.805,129 301.255,628	10.006	62	433.805,129 301.255,628	63	433.800,031 301.248,616	8.669	63	433.800,031 301.248,616	64	433.758,807 301.212,981	54.491
64	433.758,807 301.212,981	65	433.751,276 301.208,973	8.531	65	433.751,276 301.208,973	66	433.742,82 301.214,759	10.246	66	433.742,82 301.214,759	67	433.735,411 301.234,266	20.867
67	433.735,411 301.234,266	68	433.729,499 301.240,157	8.346	68	433.729,499 301.240,157	69	433.723,525 301.246,327	8.588	69	433.723,525 301.246,327	70	433.714,2 301.243,586	9.72
70	433.714,2 301.243,586	71	433.711,457 301.233,169	10.772	71	433.711,457 301.233,169	72	433.705,24 301.218,549	15.887	72	433.705,24 301.218,549	73	433.719,32 301.200,823	22.638
73	433.719,32 301.200,823	74	433.723,891 301.190,406	11.376	74	433.723,891 301.190,406	75	433.720,051 301.181,269	9.911	75	433.720,051 301.181,269	76	433.735,045 301.168,294	19.829
76	433.735,045 301.168,294	77	433.749,297 301.162,505	15.383	77	433.749,297 301.162,505	78	433.758,103 301.157,616	10.072	78	433.758,103 301.157,616	79	433.761,919 301.144,547	13.615
79	433.761,919 301.144,547	80	433.758,678 301.135,894	9.24	80	433.758,678 301.135,894	81	433.753,279 301.128,453	9.193	81	433.753,279 301.128,453	82	433.747,441 301.124,076	7.297
82	433.747,441 301.124,076	83	433.738,459 301.120,527	9.658	83	433.738,459 301.120,527	84	433.726,995 301.119,676	11.496	84	433.726,995 301.119,676	85	433.697,214 301.124,177	30.119
85	433.697,214 301.124,177	86	433.689,157 301.123,007	8.142	86	433.689,157 301.123,007	87	433.683,953 301.117,168	7.821	87	433.683,953 301.117,168	1	433.683,168 301.112,557	4.677

\*\* Lungimile segmentelor sunt determinate în planul de proiecție Stereo 70 și sunt rotunjite la 1 milimetru.

\*\*\* Distanța dintre puncte este formată din segmente cumulate ce sunt mai mici decât valoarea 1 milimetru.



**DATE DESPRE IMOBILUL NR. 2269**

Oficiul de Cadastru și Publicitate Imobiliară DOLJ  
Biroul de Cadastru și Publicitate Imobiliară Craiova

**A. Partea I. Descrierea imobilului**

TEREN Extravilan

Adresa: Jud. Dolj, T19 P7/1

Nr. Crt	Nr cadastral Nr. topografic	Suprafața* (mp)	Observații / Referințe
A1		576	Sector cadastral:12 Teren neimprejmuit;

**B. Partea II. Proprietari și acte**

Inscrieri privitoare la dreptul de proprietate și alte drepturi reale	Referințe
/	
Act Administrativ nr. TDP 843-15011, din 03/12/1995 emis de CJSAPT DOLJ;	
B1	A1
Intabulare, drept de PROPRIETATE, dobândit prin Reconstituire, cota actuala 1/1, cota initiala 1/1 1) POPA STEFAN, Lipsa CNP	

**C. Partea III. SARCINI .**

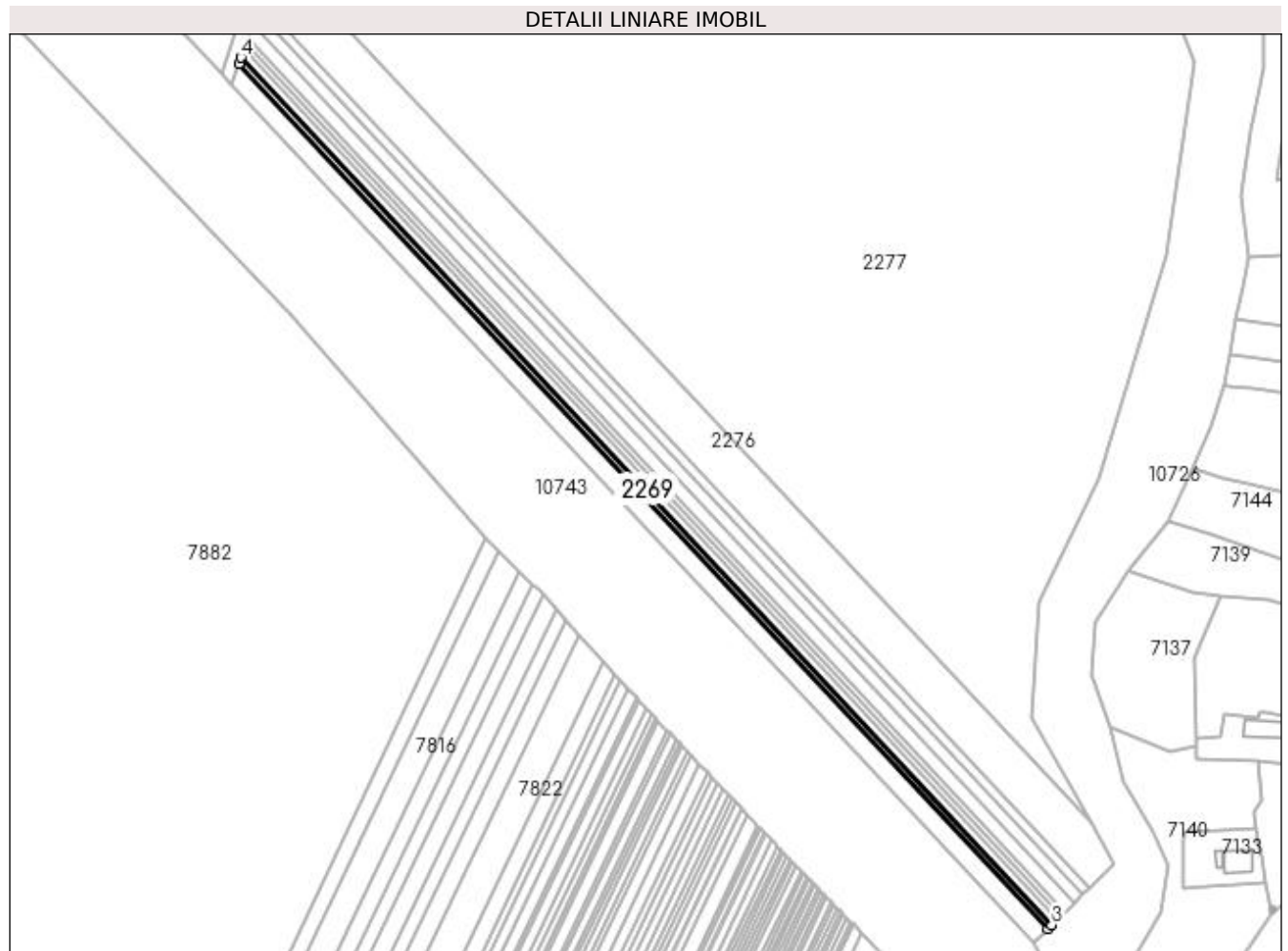
Inscrieri privind dezmembramintele dreptului de proprietate, drepturi reale de garanție și sarcini	Referințe
NU SUNT	

## Anexa Nr. 1 La Partea I

## Teren

Nr cadastral	Suprafața (mp)*	Observații / Referințe
	576	

\* Suprafața este determinată în planul de proiecție Stereo 70.



## Date referitoare la teren

Crt	Categorie folosință	Intra vilan	Suprafața (mp)	Tarla	Parcelă	Nr. topo	Observații / Referințe
1	arabil	NU	576	19	7/1	-	

## Lungime Segmente

1) Valorile lungimilor segmentelor sunt obținute din proiecție în plan.

Punct început	X / Y	Punct sfârșit	X / Y	Lungime segment (** (m)
1	435.213,404 300.854,661	2	435.457,646 300.593,697	357.43
2	435.457,646 300.593,697	3	435.458,792 300.594,829	1.611
3	435.458,792 300.594,829	4	435.213,972 300.856,41	358.276
4	435.213,972 300.856,41	1	435.213,404 300.854,661	1.839

**\*\* Lungimile segmentelor sunt determinate în planul de proiecție Stereo 70 și sunt rotunjite la 1 milimetru.**

**\*\*\* Distanța dintre puncte este formată din segmente cumulate ce sunt mai mici decât valoarea 1 milimetru.**





**DATE DESPRE IMOBILUL NR. 2270**

Oficiul de Cadastru și Publicitate Imobiliară DOLJ  
Biroul de Cadastru și Publicitate Imobiliară Craiova

**A. Partea I. Descrierea imobilului**

TEREN Extravilan

Adresa: Jud. Dolj, T19 P5

Nr. Crt	Nr cadastral Nr. topografic	Suprafața* (mp)	Observații / Referințe
A1		800	Sector cadastral:12 Teren neimprejmuit;

**B. Partea II. Proprietari și acte**

Inscrieri privitoare la dreptul de proprietate și alte drepturi reale	Referințe
/	
Act Administrativ nr. TDP 389-2180, din 07/08/1995 emis de CJSAPT DOLJ;	
B1	A1
Intabulare, drept de PROPRIETATE, dobândit prin Reconstituire, cota actuala 1/1, cota initiala 1/1 1) ALBOTEANU MARIN, Lipsa CNP	

**C. Partea III. SARCINI .**

Inscrieri privind dezmembramintele dreptului de proprietate, drepturi reale de garanție și sarcini	Referințe
NU SUNT	

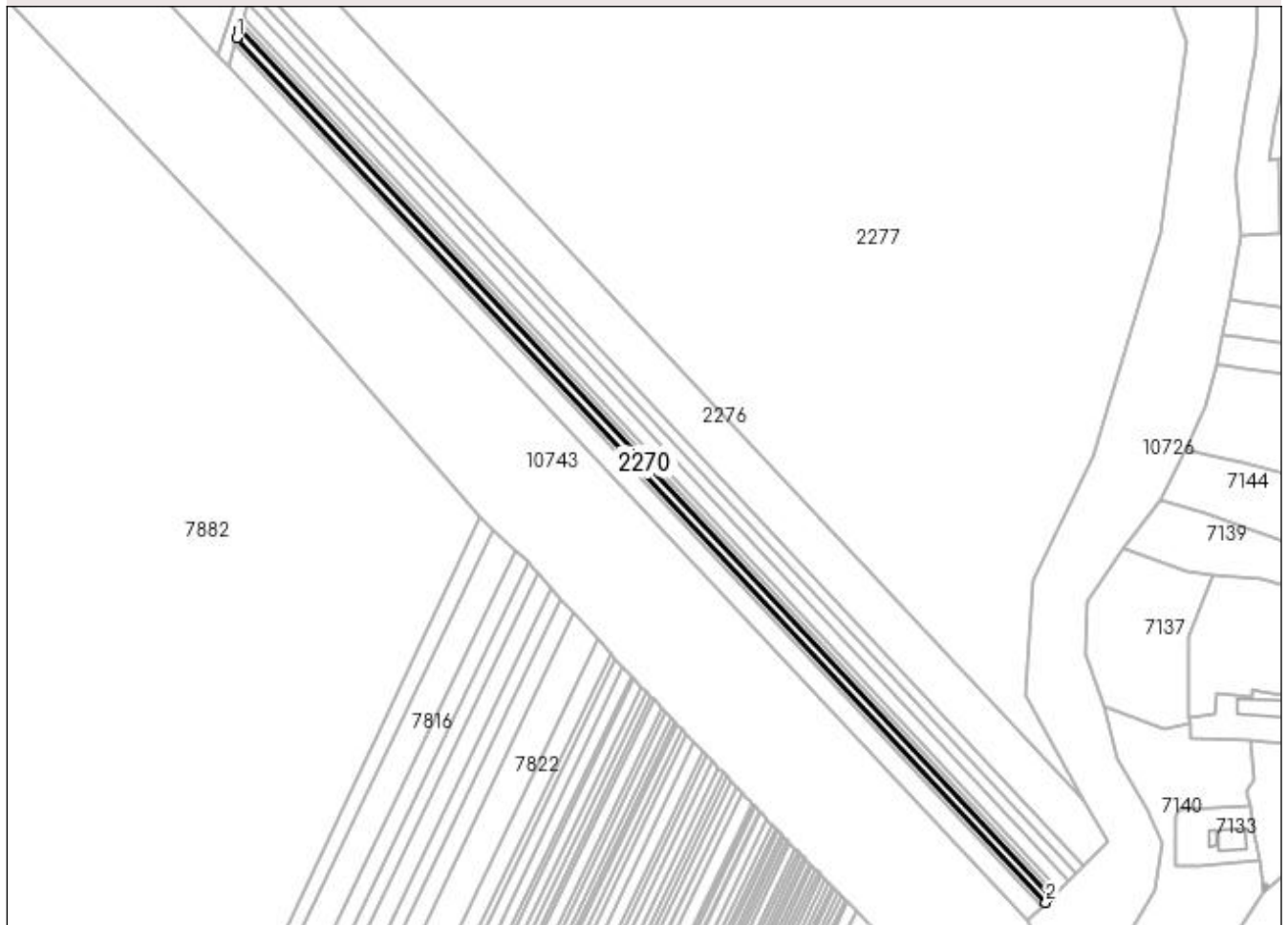
## Anexa Nr. 1 La Partea I

## Teren

Nr cadastral	Suprafaţa (mp)*	Observații / Referințe
	800	

\* Suprafața este determinată în planul de proiecție Stereo 70.

## DETALII LINIARE IMOBIL



## Date referitoare la teren

Crt	Categorie folosință	Intra vilan	Suprafața (mp)	Tarla	Parcelă	Nr. topo	Observații / Referințe
1	arabil	NU	800	19	5	-	

## Lungime Segmente

1) Valorile lungimilor segmentelor sunt obținute din proiecție în plan.

Punct început	X / Y	Punct sfârșit	X / Y	Lungime segment (** (m)
1	435.213,972 300.856,41	2	435.458,792 300.594,829	358.276
2	435.458,792 300.594,829	3	435.460,378 300.596,397	2.23
3	435.460,378 300.596,397	4	435.214,759 300.858,832	359.445
4	435.214,759 300.858,832	1	435.213,972 300.856,41	2.547

**\*\* Lungimile segmentelor sunt determinate în planul de proiecție Stereo 70 și sunt rotunjite la 1 milimetru.**

**\*\*\* Distanța dintre puncte este formată din segmente cumulate ce sunt mai mici decât valoarea 1 milimetru.**



**DATE DESPRE IMOBILUL NR. 2271**

Oficiul de Cadastru și Publicitate Imobiliară DOLJ  
Biroul de Cadastru și Publicitate Imobiliară Craiova

**A. Partea I. Descrierea imobilului**

TEREN Extravilan

Adresa: Jud. Dolj, T19 P8/1

Nr. Crt	Nr cadastral Nr. topografic	Suprafața* (mp)	Observații / Referințe
A1		580	Sector cadastral:12 Teren neimprejmuit;

**B. Partea II. Proprietari și acte**

Inscrieri privitoare la dreptul de proprietate și alte drepturi reale	Referințe
/	
Act Administrativ nr. TDP 1232-2179, din 07/12/1998 emis de CJSAPT DOLJ;	
B1	A1
Intabulare, drept de PROPRIETATE, dobândit prin Reconstituire, cota actuala 1/1, cota initiala 1/1 1) PUȚUREANU ION, Lipsa CNP	

**C. Partea III. SARCINI .**

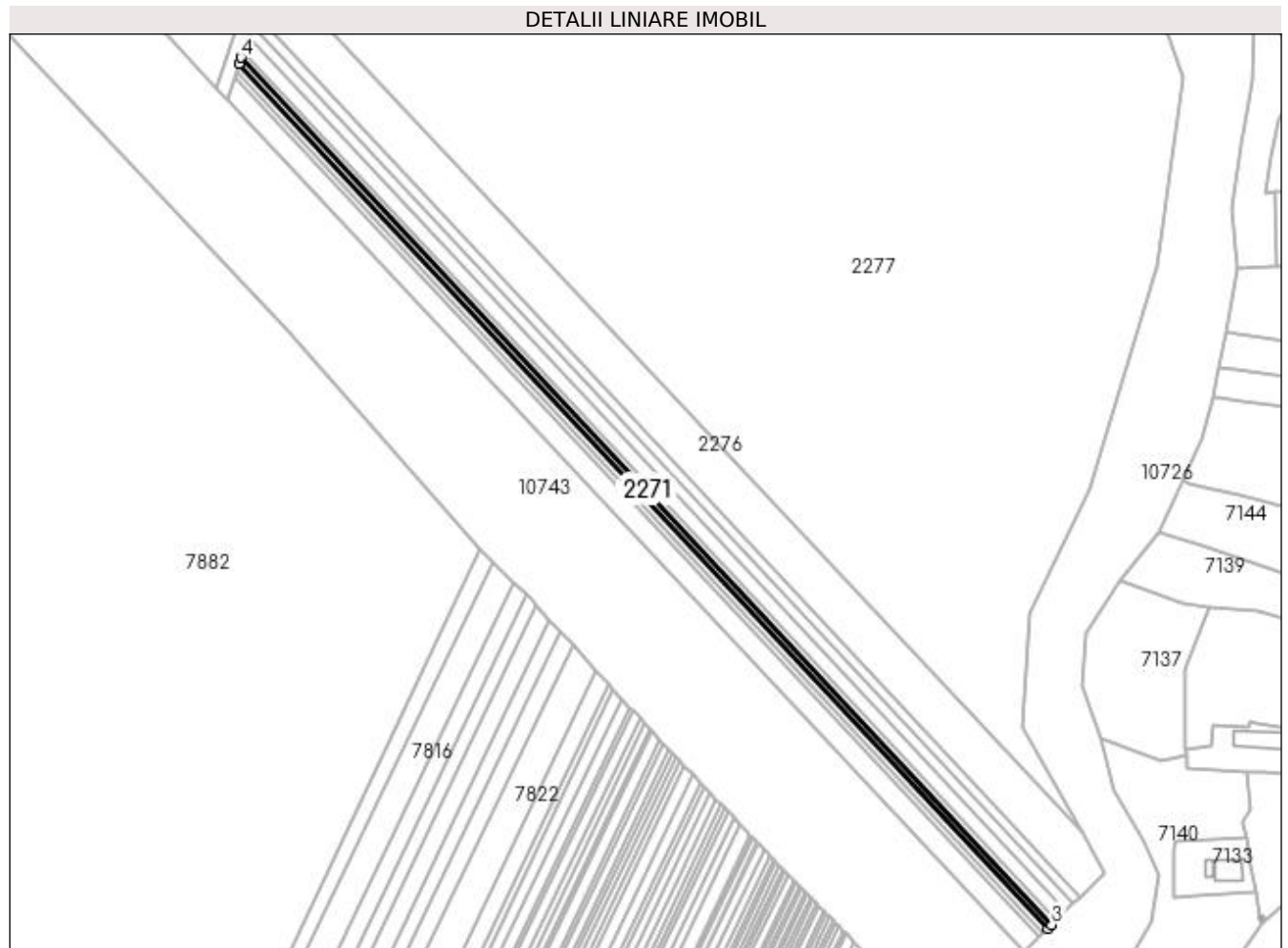
Inscrieri privind dezmembramintele dreptului de proprietate, drepturi reale de garanție și sarcini	Referințe
NU SUNT	

## Anexa Nr. 1 La Partea I

## Teren

Nr cadastral	Suprafața (mp)*	Observații / Referințe
	580	

\* Suprafața este determinată în planul de proiecție Stereo 70.



## Date referitoare la teren

Crt	Categorie folosință	Intra vilan	Suprafața (mp)	Tarla	Parcelă	Nr. topo	Observații / Referințe
1	arabil	NU	580	19	8/1	-	

## Lungime Segmente

1) Valorile lungimilor segmentelor sunt obținute din proiecție în plan.

Punct început	X / Y	Punct sfârșit	X / Y	Lungime segment (** (m)
1	435.214,759 300.858,832	2	435.460,378 300.596,397	359.445
2	435.460,378 300.596,397	3	435.461,525 300.597,53	1.612
3	435.461,525 300.597,53	4	435.215,327 300.860,583	360.292
4	435.215,327 300.860,583	1	435.214,759 300.858,832	1.841

**\*\* Lungimile segmentelor sunt determinate în planul de proiecție Stereo 70 și sunt rotunjite la 1 milimetru.**

**\*\*\* Distanța dintre puncte este formată din segmente cumulate ce sunt mai mici decât valoarea 1 milimetru.**





**DATE DESPRE IMOBILUL NR. 2272**

Oficiul de Cadastru și Publicitate Imobiliară DOLJ  
Biroul de Cadastru și Publicitate Imobiliară Craiova

**A. Partea I. Descrierea imobilului**

TEREN Extravilan

Adresa: Jud. Dolj, T19 P9/1

Nr. Crt	Nr cadastral Nr. topografic	Suprafața* (mp)	Observații / Referințe
A1		660	Sector cadastral:12 Teren neimprejmuit;

**B. Partea II. Proprietari și acte**

Inscrieri privitoare la dreptul de proprietate și alte drepturi reale	Referințe
/	
Act Administrativ nr. TDP 1236-2179, din 07/12/1998 emis de CJSAPT DOLJ;	
B1	A1
Intabulare, drept de PROPRIETATE, dobândit prin Reconstituire, cota actuala 1/1, cota initiala 1/1 1) PĂUN NICOLAE DEFUNCT:Da	

**C. Partea III. SARCINI .**

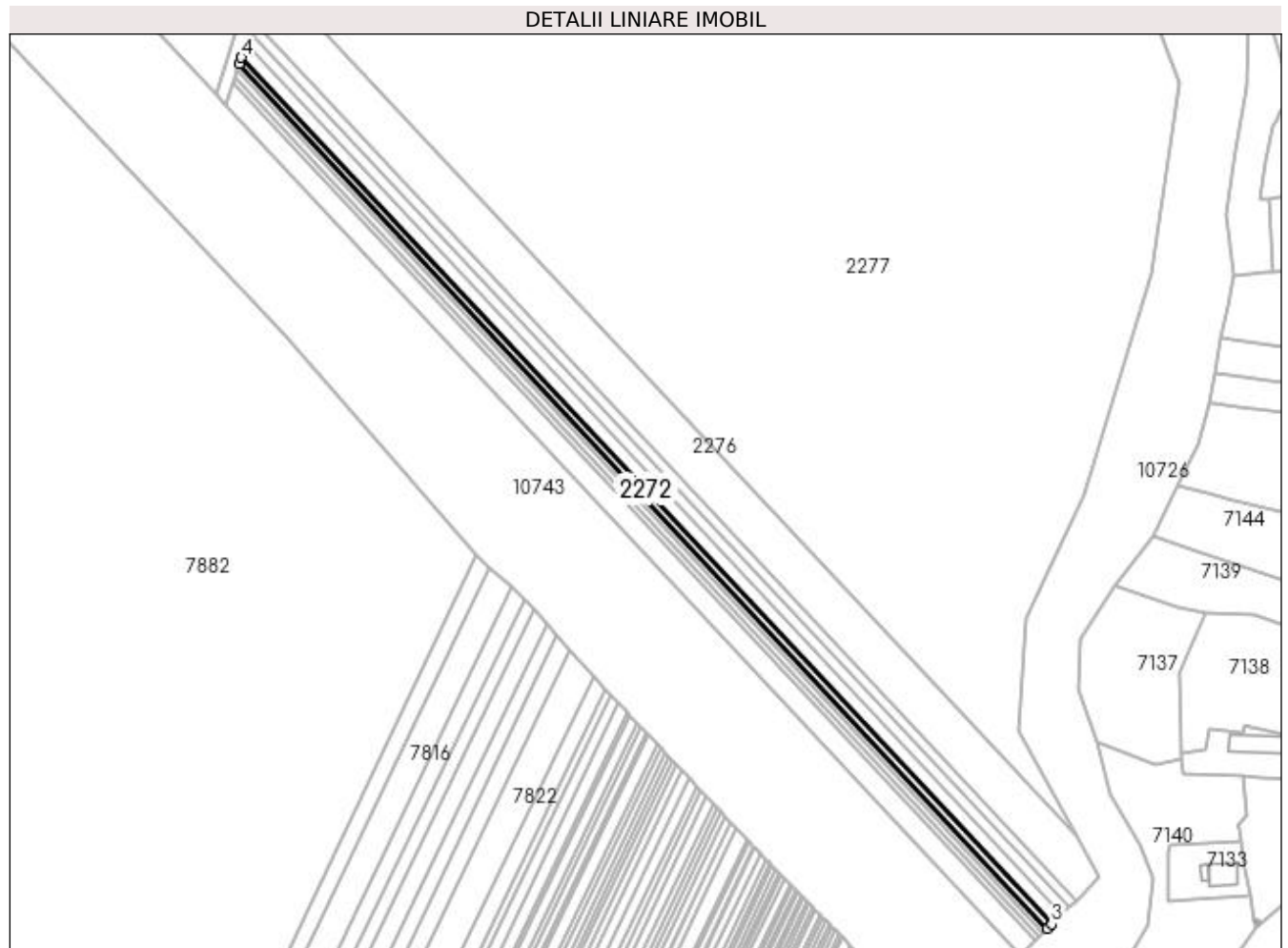
Inscrieri privind dezmembramintele dreptului de proprietate, drepturi reale de garanție și sarcini	Referințe
NU SUNT	

## Anexa Nr. 1 La Partea I

## Teren

Nr cadastral	Suprafața (mp)*	Observații / Referințe
	660	

\* Suprafața este determinată în planul de proiecție Stereo 70.



## Date referitoare la teren

Crt	Categorie folosință	Intra vilan	Suprafața (mp)	Tarla	Parcelă	Nr. topo	Observații / Referințe
1	arabil	NU	660	19	9/1	-	

## Lungime Segmente

1) Valorile lungimilor segmentelor sunt obținute din proiecție în plan.

Punct început	X / Y	Punct sfârșit	X / Y	Lungime segment (** (m)
1	435.215,327 300.860,583	2	435.461,525 300.597,53	360.292
2	435.461,525 300.597,53	3	435.462,827 300.598,816	1.83
3	435.462,827 300.598,816	4	435.215,973 300.862,57	361.252
4	435.215,973 300.862,57	1	435.215,327 300.860,583	2.089

**\*\* Lungimile segmentelor sunt determinate în planul de proiecție Stereo 70 și sunt rotunjite la 1 milimetru.**

**\*\*\* Distanța dintre puncte este formată din segmente cumulate ce sunt mai mici decât valoarea 1 milimetru.**



**DATE DESPRE IMOBILUL NR. 2273**

Oficiul de Cadastru și Publicitate Imobiliară DOLJ  
Biroul de Cadastru și Publicitate Imobiliară Craiova

**A. Partea I. Descrierea imobilului**

TEREN Extravilan

Adresa: Jud. Dolj, T19 P9

Nr. Crt	Nr cadastral Nr. topografic	Suprafața* (mp)	Observații / Referințe
A1		1.446	Sector cadastral:12 Teren neimprejmuit;

**B. Partea II. Proprietari și acte**

Inscrieri privitoare la dreptul de proprietate și alte drepturi reale	Referințe
/	
Act Administrativ nr. TDP 870-15011, din 10/12/1995 emis de CJSAPT DOLJ;	
B1	A1
Intabulare, drept de PROPRIETATE, dobândit prin Reconstituire, cota actuala 1/1, cota initiala 1/1 1) PRIOTEASA ILIE, Lipsa CNP	

**C. Partea III. SARCINI .**

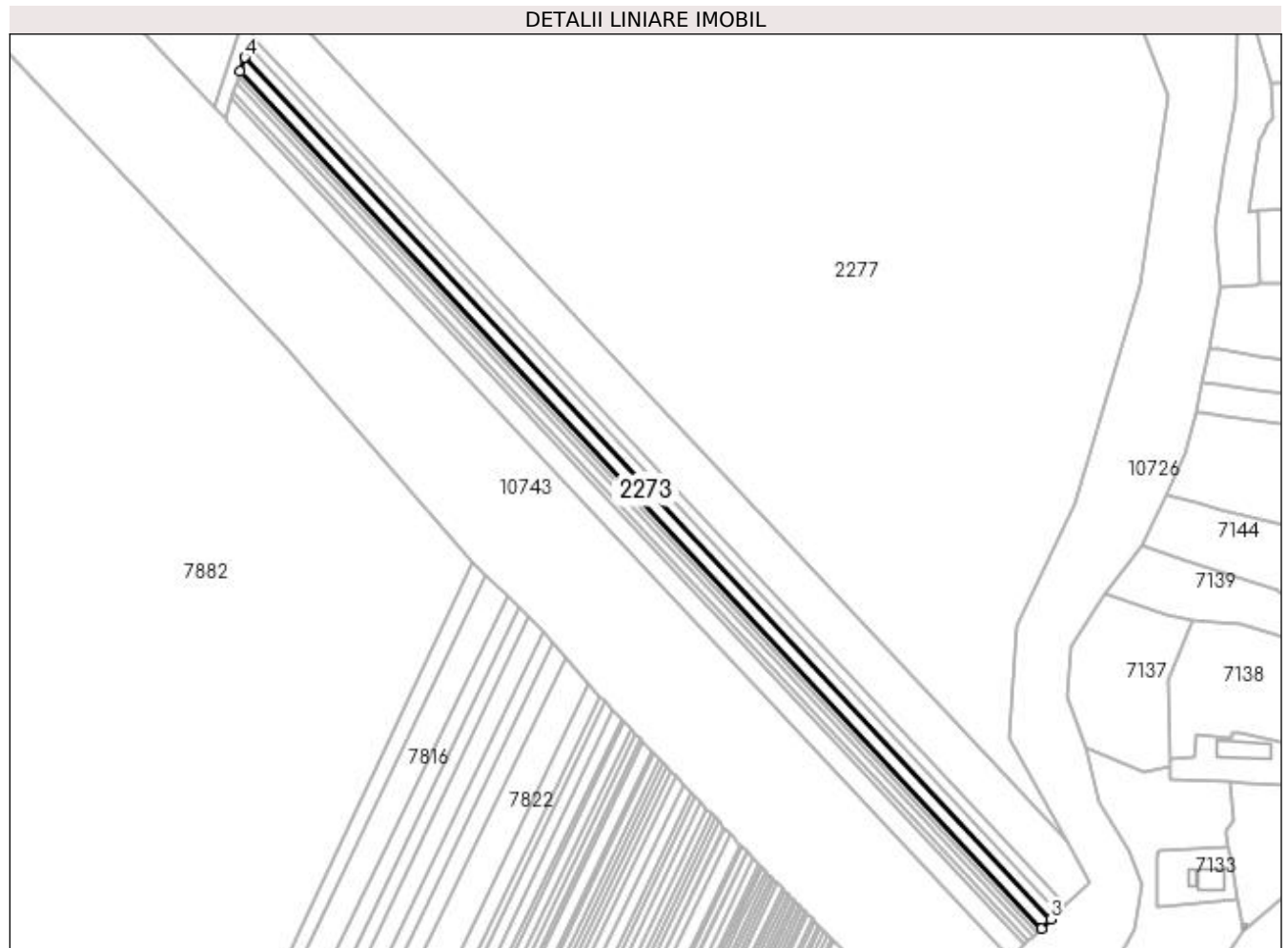
Inscrieri privind dezmembramintele dreptului de proprietate, drepturi reale de garanție și sarcini	Referințe
NU SUNT	

## Anexa Nr. 1 La Partea I

## Teren

Nr cadastral	Suprafața (mp)*	Observații / Referințe
	1.446	

\* Suprafața este determinată în planul de proiecție Stereo 70.



## Date referitoare la teren

Crt	Categorie folosință	Intra vilan	Suprafața (mp)	Tarla	Parcelă	Nr. topo	Observații / Referințe
1	arabil	NU	1.446	19	9	-	

## Lungime Segmente

1) Valorile lungimilor segmentelor sunt obținute din proiecție în plan.

Punct început	X / Y	Punct sfârșit	X / Y	Lungime segment (** (m)
1	435.215,973 300.862,57	2	435.462,827 300.598,816	361.252
2	435.462,827 300.598,816	3	435.465,667 300.601,622	3.992
3	435.465,667 300.601,622	4	435.217,382 300.866,906	363.347
4	435.217,382 300.866,906	1	435.215,973 300.862,57	4.559

**\*\* Lungimile segmentelor sunt determinate în planul de proiecție Stereo 70 și sunt rotunjite la 1 milimetru.**

**\*\*\* Distanța dintre puncte este formată din segmente cumulate ce sunt mai mici decât valoarea 1 milimetru.**





**DATE DESPRE IMOBILUL NR. 2274**

Oficiul de Cadastru și Publicitate Imobiliară DOLJ  
Biroul de Cadastru și Publicitate Imobiliară Craiova

**A. Partea I. Descrierea imobilului**

TEREN Extravilan

Adresa: Jud. Dolj, T19 P10

Nr. Crt	Nr cadastral Nr. topografic	Suprafața* (mp)	Observații / Referințe
A1		1.204	Sector cadastral:12 Teren neimprejmuit;

**B. Partea II. Proprietari și acte**

Inscrieri privitoare la dreptul de proprietate și alte drepturi reale	Referințe
/	
Act Administrativ nr. TDP 1089-48563, din 27/05/1997 emis de CJS DAPT DOLJ;	
B1	A1
Intabulare, drept de PROPRIETATE, dobândit prin Reconstituire, cota actuala 1/1, cota initiala 1/1	
1) VILCEANU VALERIA, Lipsa CNP	
2) VILCEANU EUGEN, Lipsa CNP	

**C. Partea III. SARCINI .**

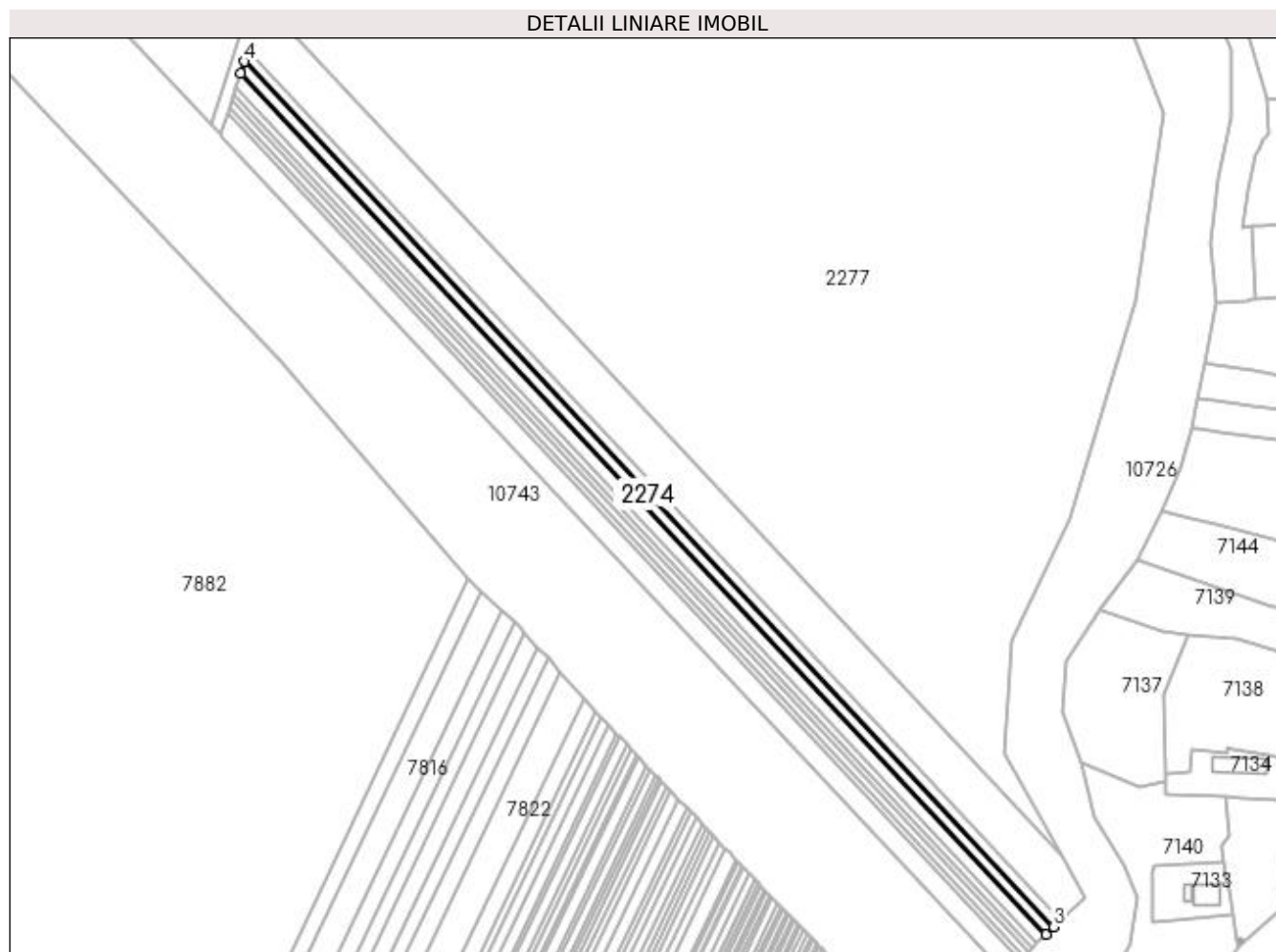
Inscrieri privind dezmembramintele dreptului de proprietate, drepturi reale de garanție și sarcini	Referințe
NU SUNT	

## Anexa Nr. 1 La Partea I

## Teren

Nr cadastral	Suprafața (mp)*	Observații / Referințe
	1.204	

\* Suprafața este determinată în planul de proiecție Stereo 70.



## Date referitoare la teren

Crt	Categorie folosință	Intra vilan	Suprafața (mp)	Tarla	Parcelă	Nr. topo	Observații / Referințe
1	arabil	NU	1.204	19	10	-	

## Lungime Segmente

1) Valorile lungimilor segmentelor sunt obținute din proiecție în plan.

Punct început	X / Y	Punct sfârșit	X / Y	Lungime segment (** (m)
1	435.217,382 300.866,906	2	435.465,667 300.601,622	363.347
2	435.465,667 300.601,622	3	435.468,019 300.603,947	3.307
3	435.468,019 300.603,947	4	435.218,548 300.870,497	365.082
4	435.218,548 300.870,497	1	435.217,382 300.866,906	3.776

**\*\* Lungimile segmentelor sunt determinate în planul de proiecție Stereo 70 și sunt rotunjite la 1 milimetru.**

**\*\*\* Distanța dintre puncte este formată din segmente cumulate ce sunt mai mici decât valoarea 1 milimetru.**



**DATE DESPRE IMOBILUL NR. 2275**

Oficiul de Cadastru și Publicitate Imobiliară DOLJ  
Biroul de Cadastru și Publicitate Imobiliară Craiova

**A. Partea I. Descrierea imobilului**

TEREN Extravilan

Adresa: Jud. Dolj, T19 P12/1

Nr. Crt	Nr cadastral Nr. topografic	Suprafața* (mp)	Observații / Referințe
A1		1.100	Sector cadastral:12 Teren neimprejmuit;

**B. Partea II. Proprietari și acte**

Inscrieri privitoare la dreptul de proprietate și alte drepturi reale	Referințe
/	
Act Administrativ nr. TDP 1232-2179, din 07/12/1998 emis de CJSAPT DOLJ;	
B1	A1
Intabulare, drept de PROPRIETATE, dobândit prin Reconstituire, cota actuala 1/1, cota initiala 1/1 1) PUȚUREANU ION, Lipsa CNP	

**C. Partea III. SARCINI .**

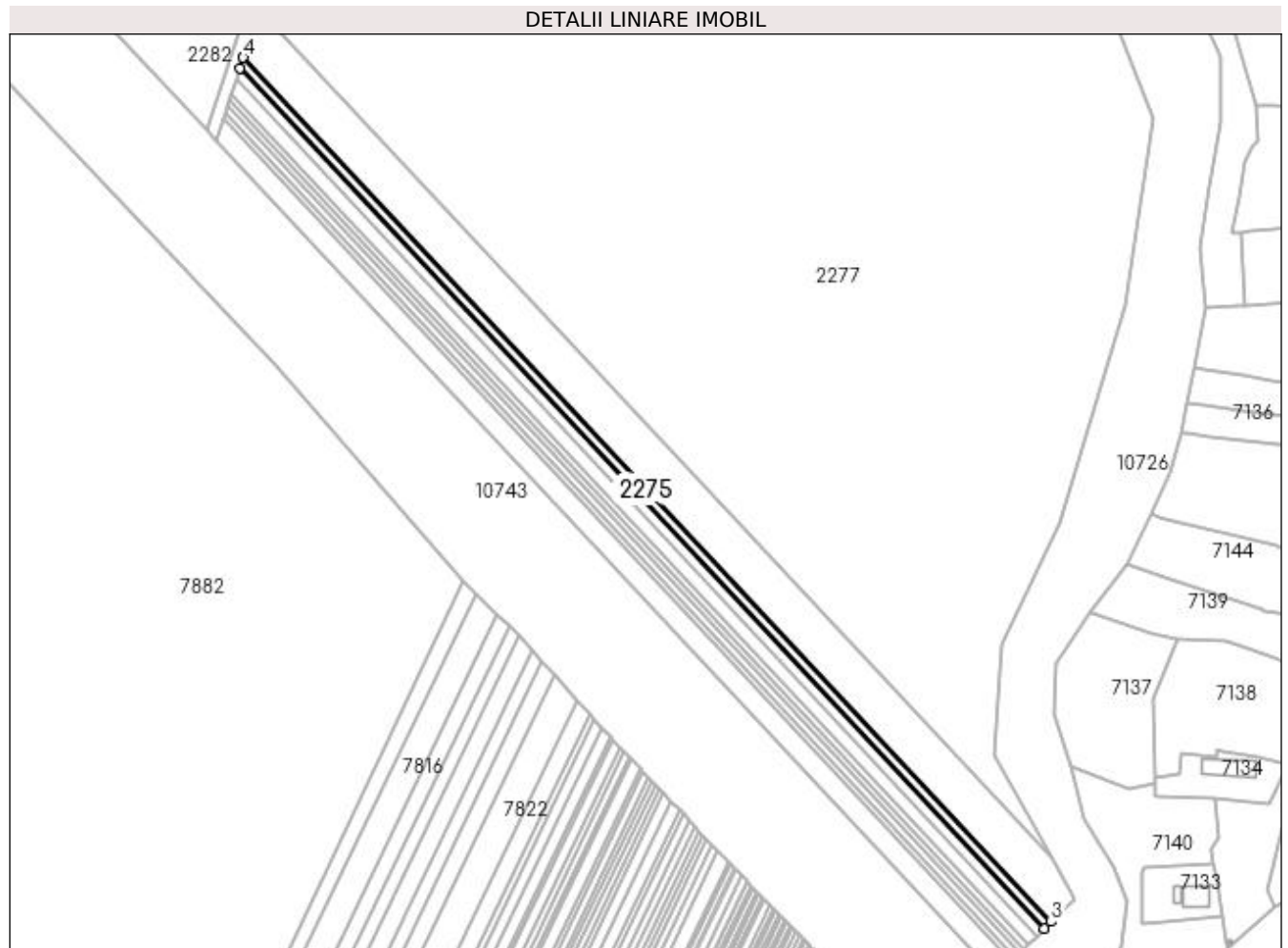
Inscrieri privind dezmembramintele dreptului de proprietate, drepturi reale de garanție și sarcini	Referințe
NU SUNT	

## Anexa Nr. 1 La Partea I

## Teren

Nr cadastral	Suprafața (mp)*	Observații / Referințe
	1.100	

\* Suprafața este determinată în planul de proiecție Stereo 70.



## Date referitoare la teren

Crt	Categorie folosință	Intra vilan	Suprafața (mp)	Tarla	Parcelă	Nr. topo	Observații / Referințe
1	arabil	NU	1.100	19	12/1	-	

## Lungime Segmente

1) Valorile lungimilor segmentelor sunt obținute din proiecție în plan.

Punct început	X / Y	Punct sfârșit	X / Y	Lungime segment (** (m)
1	435.218,548 300.870,497	2	435.468,019 300.603,947	365.082
2	435.468,019 300.603,947	3	435.470,159 300.606,061	3.008
3	435.470,159 300.606,061	4	435.219,609 300.873,763	366.66
4	435.219,609 300.873,763	1	435.218,548 300.870,497	3.434

**\*\* Lungimile segmentelor sunt determinate în planul de proiecție Stereo 70 și sunt rotunjite la 1 milimetru.**

**\*\*\* Distanța dintre puncte este formată din segmente cumulate ce sunt mai mici decât valoarea 1 milimetru.**





**DATE DESPRE IMOBILUL NR. 2276**

Oficiul de Cadastru și Publicitate Imobiliară DOLJ  
Biroul de Cadastru și Publicitate Imobiliară Craiova

**A. Partea I. Descrierea imobilului**

TEREN Extravilan

Adresa: Jud. Dolj, T19 P24/5

Nr. Crt	Nr cadastral Nr. topografic	Suprafața* (mp)	Observații / Referințe
A1		5.000	Sector cadastral:12 Teren neimprejmit;

**B. Partea II. Proprietari și acte**

Inscrieri privitoare la dreptul de proprietate și alte drepturi reale	Referințe
/	
Act Administrativ nr. TDP 1612, din 26/11/2004 emis de CJSAPT DOLJ;	
B1	A1
Intabulare, drept de PROPRIETATE, dobândit prin Reconstituire, cota actuala 1/1, cota initiala 1/1	
1) VLĂDAIA TUDORA, Lipsa CNP	
2) VLĂDAIA ILIE, Lipsa CNP	

**C. Partea III. SARCINI .**

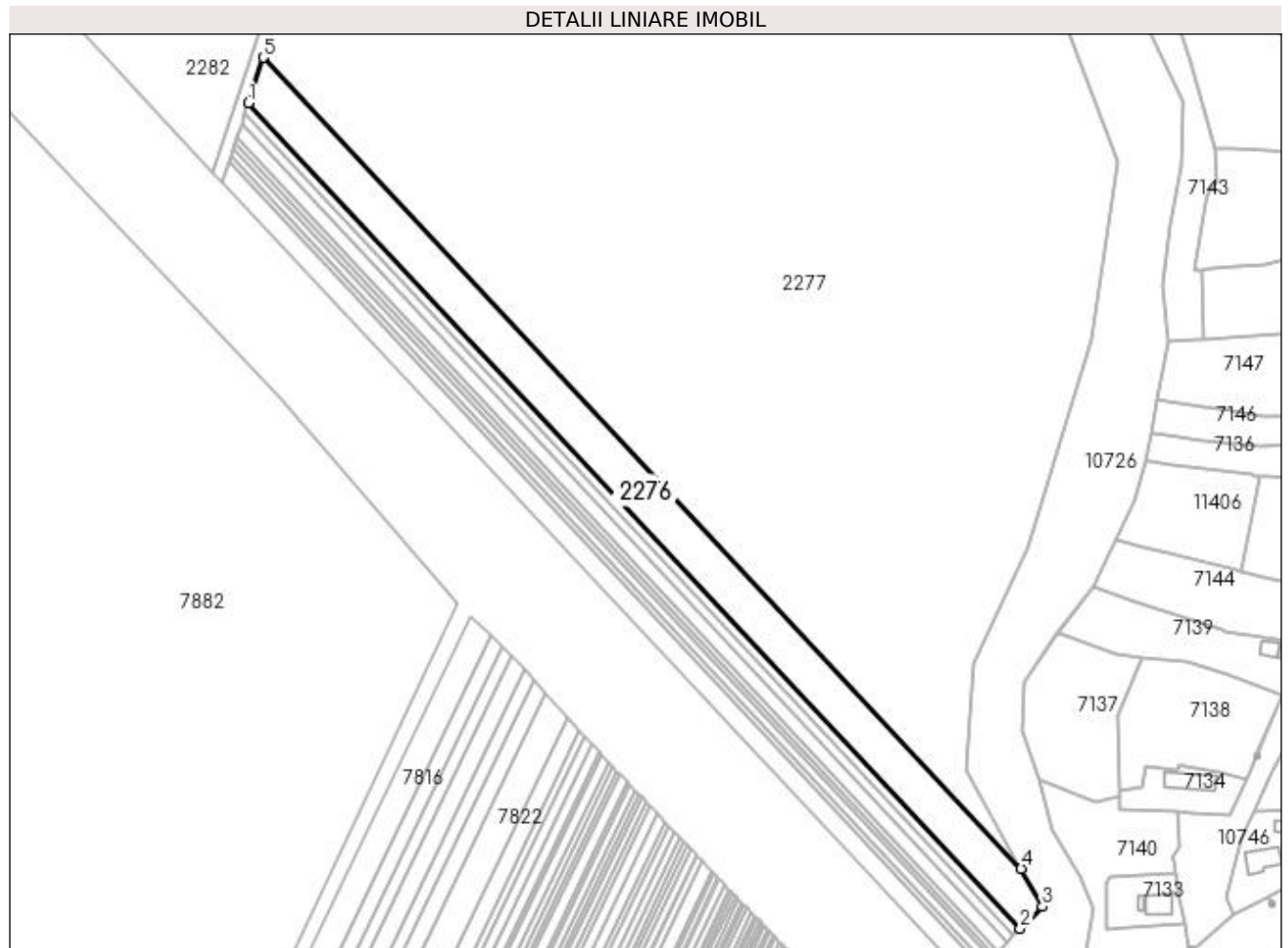
Inscrieri privind dezmembramintele dreptului de proprietate, drepturi reale de garanție și sarcini	Referințe
NU SUNT	

## Anexa Nr. 1 La Partea I

## Teren

Nr cadastral	Suprafața (mp)*	Observații / Referințe
	5.000	

\* Suprafața este determinată în planul de proiecție Stereo 70.



## Date referitoare la teren

Crt	Categorie folosință	Intra vilan	Suprafața (mp)	Tarla	Parcelă	Nr. topo	Observații / Referințe
1	arabil	NU	5.000	19	24/5	-	

## Lungime Segmente

1) Valorile lungimilor segmentelor sunt obținute din proiecție în plan.

Punct început	X / Y	Punct sfârșit	X / Y	Lungime segment (** (m)
1	435.219,609 300.873,763	2	435.470,159 300.606,061	366.66
2	435.470,159 300.606,061	3	435.477,388 300.613,204	10.163
3	435.477,388 300.613,204	4	435.470,517 300.625,533	14.114
4	435.470,517 300.625,533	5	435.224,398 300.888,503	360.177
5	435.224,398 300.888,503	1	435.219,609 300.873,763	15.498

**\*\* Lungimile segmentelor sunt determinate în planul de proiecție Stereo 70 și sunt rotunjite la 1 milimetru.**

**\*\*\* Distanța dintre puncte este formată din segmente cumulate ce sunt mai mici decât valoarea 1 milimetru.**



**DATE DESPRE IMOBILUL NR. 2277**

Oficiul de Cadastru și Publicitate Imobiliară DOLJ  
Biroul de Cadastru și Publicitate Imobiliară Craiova

**A. Partea I. Descrierea imobilului**

TEREN Extravilan

Adresa: Jud. Dolj, T19 P1

Nr. Crt	Nr cadastral Nr. topografic	Suprafața* (mp)	Observații / Referințe
A1		92.430	Sector cadastral:12 Teren neimprejmuit;

**B. Partea II. Proprietari și acte**

Inscrieri privitoare la dreptul de proprietate și alte drepturi reale	Referințe
/	
Act Normativ nr. 7, din 13/03/1996 emis de PARLAMENTUL ROMÂNIEI;	
B1	Inscrierea provizorie, drept de PROPRIETATE, dobandit prin Lege, cota actuala 1/1, cota initiala 1/1
	1) NEIDENTIFICAT NEIDENTIFICAT, CIF:0000000000000

**C. Partea III. SARCINI .**

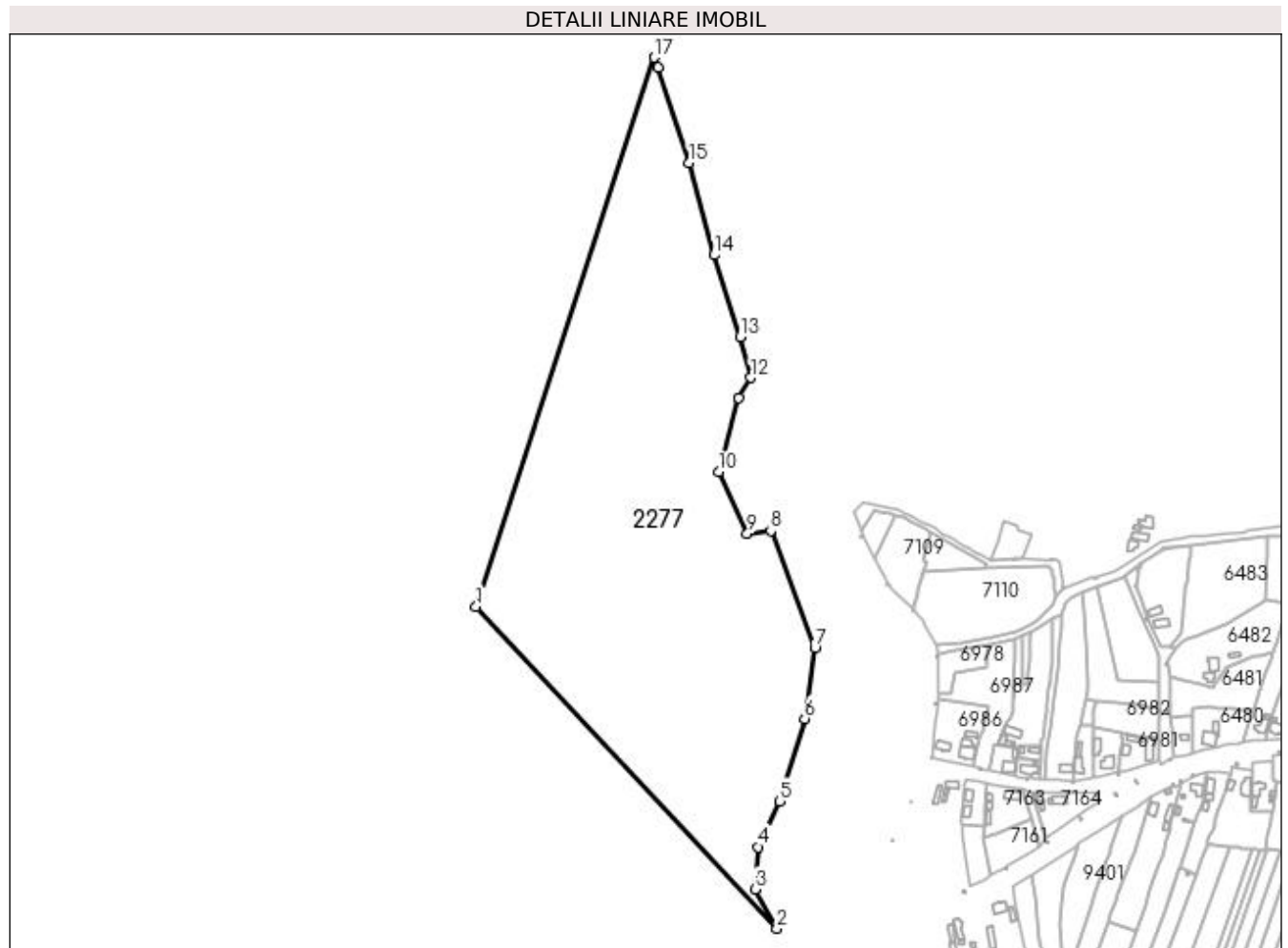
Inscrieri privind dezmembramintele dreptului de proprietate, drepturi reale de garanție și sarcini	Referințe
NU SUNT	

## Anexa Nr. 1 La Partea I

## Teren

Nr cadastral	Suprafața (mp)*	Observații / Referințe
	92.430	

\* Suprafața este determinată în planul de proiecție Stereo 70.



## Date referitoare la teren

Crt	Categorie folosință	Intra vilan	Suprafața (mp)	Tarla	Parcelă	Nr. topo	Observații / Referințe
1	pasune	NU	92.430	19	1	-	

## Lungime Segmente

1) Valorile lungimilor segmentelor sunt obținute din proiecție în plan.

Punct început	X / Y	Punct sfârșit	X / Y	Lungime segment (** (m)
1	435.224,398 300.888,503	2	435.470,517 300.625,533	360.177
2	435.470,517 300.625,533	3	435.452,696 300.657,514	36.611
3	435.452,696 300.657,514	4	435.454,976 300.692,151	34.712
4	435.454,976 300.692,151	5	435.472,829 300.729,585	41.473
5	435.472,829 300.729,585	6	435.493,274 300.796,965	70.414

Punct început	X / Y	Punct sfârşit	X / Y	Lungime segment (** (m)
6	435.493,274 300.796,965	7	435.501,625 300.854,844	58.478
7	435.501,625 300.854,844	8	435.465,495 300.950,507	102.258
8	435.465,495 300.950,507	9	435.446,223 300.948,255	19.403
9	435.446,223 300.948,255	10	435.422,665 300.998,512	55.504
10	435.422,665 300.998,512	11	435.439,246 301.059,108	62.824
11	435.439,246 301.059,108	12	435.449,367 301.075,408	19.187
12	435.449,367 301.075,408	13	435.440,428 301.108,944	34.707
13	435.440,428 301.108,944	14	435.419,302 301.175,684	70.004
14	435.419,302 301.175,684	15	435.398,792 301.251,039	78.096
15	435.398,792 301.251,039	16	435.373,381 301.328,913	81.915
16	435.373,381 301.328,913	17	435.370,126 301.337,082	8.794
17	435.370,126 301.337,082	1	435.224,398 300.888,503	471.656

\*\* Lungimile segmentelor sunt determinate în planul de proiecţie Stereo 70 şi sunt rotunjite la 1 milimetru.

\*\*\* Distanţa dintre puncte este formată din segmente cumulate ce sunt mai mici decât valoarea 1 milimetru.





**DATE DESPRE IMOBILUL NR. 2278**

Oficiul de Cadastru și Publicitate Imobiliară DOLJ  
Biroul de Cadastru și Publicitate Imobiliară Craiova

**A. Partea I. Descrierea imobilului**

TEREN Extravilan

Adresa: Jud. Dolj, T45 P560

Nr. Crt	Nr cadastral Nr. topografic	Suprafața* (mp)	Observații / Referințe
A1		45.300	Sector cadastral:12 Teren neimprejmuit;

**B. Partea II. Proprietari și acte**

Inscrieri privitoare la dreptul de proprietate și alte drepturi reale	Referințe
/	
Act Administrativ nr. TDP 1407-45375, din 18/03/2002 emis de CJS DAPT DOLJ;	
B1	A1
Intabulare, drept de PROPRIETATE, dobândit prin Reconstituire, cota actuala 1/1, cota initiala 1/1 1) POPESCU ANASTASE, Lipsa CNP	

**C. Partea III. SARCINI .**

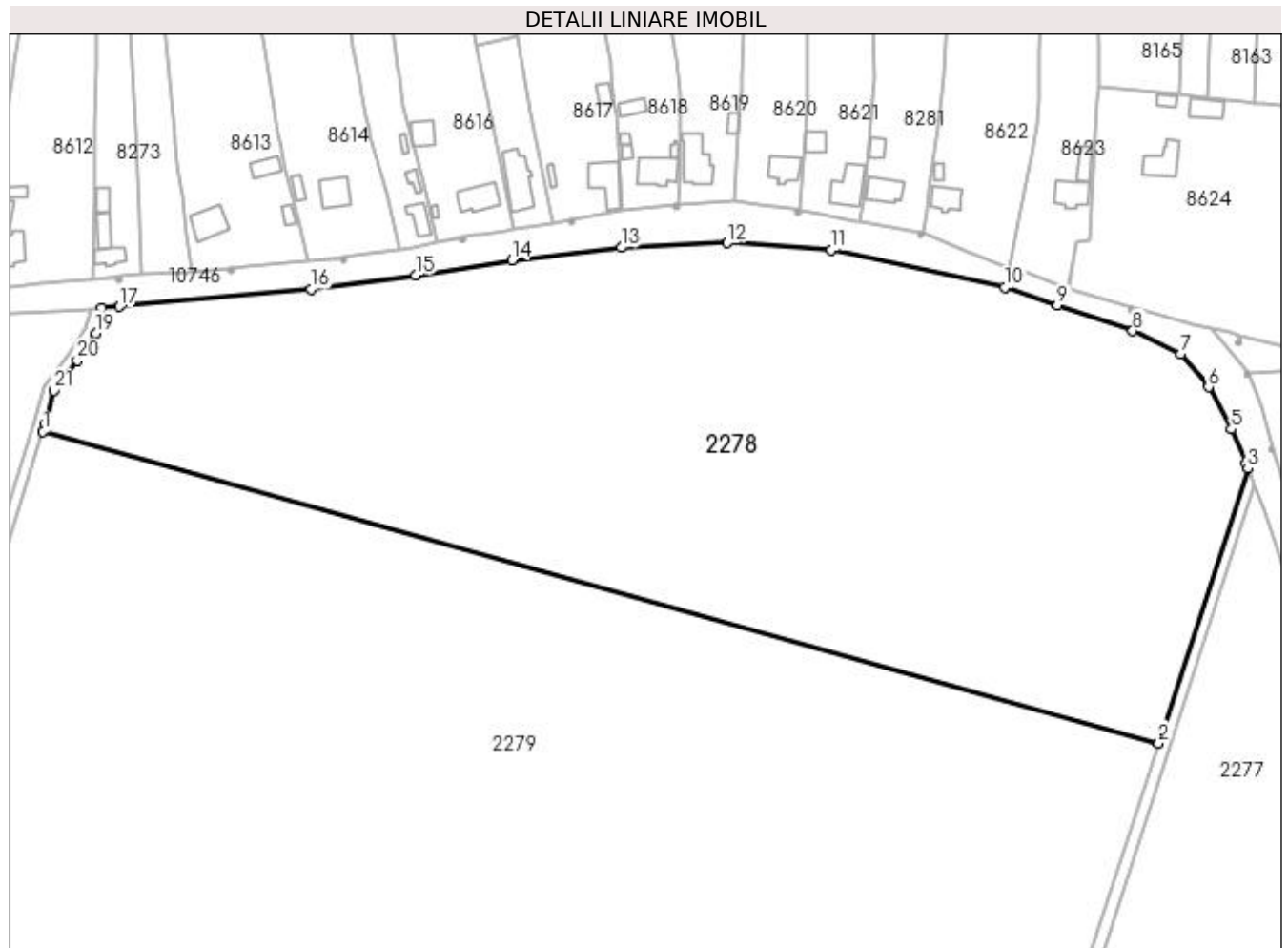
Inscrieri privind dezmembramintele dreptului de proprietate, drepturi reale de garanție și sarcini	Referințe
NU SUNT	

## Anexa Nr. 1 La Partea I

## Teren

Nr cadastral	Suprafața (mp)*	Observații / Referințe
	45.300	

\* Suprafața este determinată în planul de proiecție Stereo 70.



## Date referitoare la teren

Crt	Categorie folosință	Intra vilan	Suprafața (mp)	Tarla	Parcelă	Nr. topo	Observații / Referințe
1	arabil	NU	45.300	45	560	-	

## Lungime Segmente

1) Valorile lungimilor segmentelor sunt obținute din proiecție în plan.

Punct început	X / Y	Punct sfârșit	X / Y	Lungime segment (** (m)
1	434.940,735 301.356,001	2	435.336,226 301.245,68	410.59
3	435.367,809 301.342,897	4	435.367,099 301.344,677	1.916
5	435.361,991 301.356,845	6	435.353,831 301.371,713	16.96
7	435.343,907 301.383,474	8	435.326,935 301.391,607	18.82
9	435.300,25 301.400,679	10	435.281,672 301.406,996	19.623

Punct început	X / Y	Punct sfârșit	X / Y	Lungime segment (** (m)
2	435.336,226 301.245,68	3	435.367,809 301.342,897	102.219
4	435.367,099 301.344,677	5	435.361,991 301.356,845	13.197
6	435.353,831 301.371,713	7	435.343,907 301.383,474	15.389
8	435.326,935 301.391,607	9	435.300,25 301.400,679	28.185
10	435.281,672 301.406,996	11	435.220,232 301.420,35	62.875

Punct început	X / Y	Punct sfârșit	X / Y	Lungime segment (** (m)
11	435.220,232 301.420,35	12	435.183,356 301.422,8	36.957
13	435.145,807 301.421,208	14	435.106,909 301.416,736	39.154
15	435.072,79 301.411,468	16	435.035,669 301.406,384	37.468
17	434.967,873 301.400,229	18	434.961,592 301.399,73	6.301
19	434.959,378 301.390,872	20	434.952,874 301.381,116	11.725
21	434.944,501 301.370,54	22	434.941,664 301.358,975	11.908

Punct început	X / Y	Punct sfârșit	X / Y	Lungime segment (** (m)
12	435.183,356 301.422,8	13	435.145,807 301.421,208	37.583
14	435.106,909 301.416,736	15	435.072,79 301.411,468	34.523
16	435.035,669 301.406,384	17	434.967,873 301.400,229	68.075
18	434.961,592 301.399,73	19	434.959,378 301.390,872	9.13
20	434.952,874 301.381,116	21	434.944,501 301.370,54	13.489
22	434.941,664 301.358,975	1	434.940,735 301.356,001	3.116

\*\* Lungimile segmentelor sunt determinate în planul de proiecție Stereo 70 și sunt rotunjite la 1 milimetru.

\*\*\* Distanța dintre puncte este formată din segmente cumulate ce sunt mai mici decât valoarea 1 milimetru.



**DATE DESPRE IMOBILUL NR. 2279**

Oficiul de Cadastru și Publicitate Imobiliară DOLJ  
Biroul de Cadastru și Publicitate Imobiliară Craiova

**A. Partea I. Descrierea imobilului**

TEREN Extravilan

Adresa: Jud. Dolj, T45 P560/1

Nr. Crt	Nr cadastral Nr. topografic	Suprafața* (mp)	Observații / Referințe
A1		104.000	Sector cadastral:12 Teren neimprejmuit;

**B. Partea II. Proprietari și acte**

Inscrieri privitoare la dreptul de proprietate și alte drepturi reale	Referințe
/	
Act Administrativ nr. TDP 1408-45375, din 18/03/2002 emis de CJS DAPT DOLJ;	
B1	A1
Intabulare, drept de PROPRIETATE, dobândit prin Reconstituire, cota actuala 1/1, cota initiala 1/1 1) GHIȚĂ MIRCEA, Lipsa CNP	

**C. Partea III. SARCINI .**

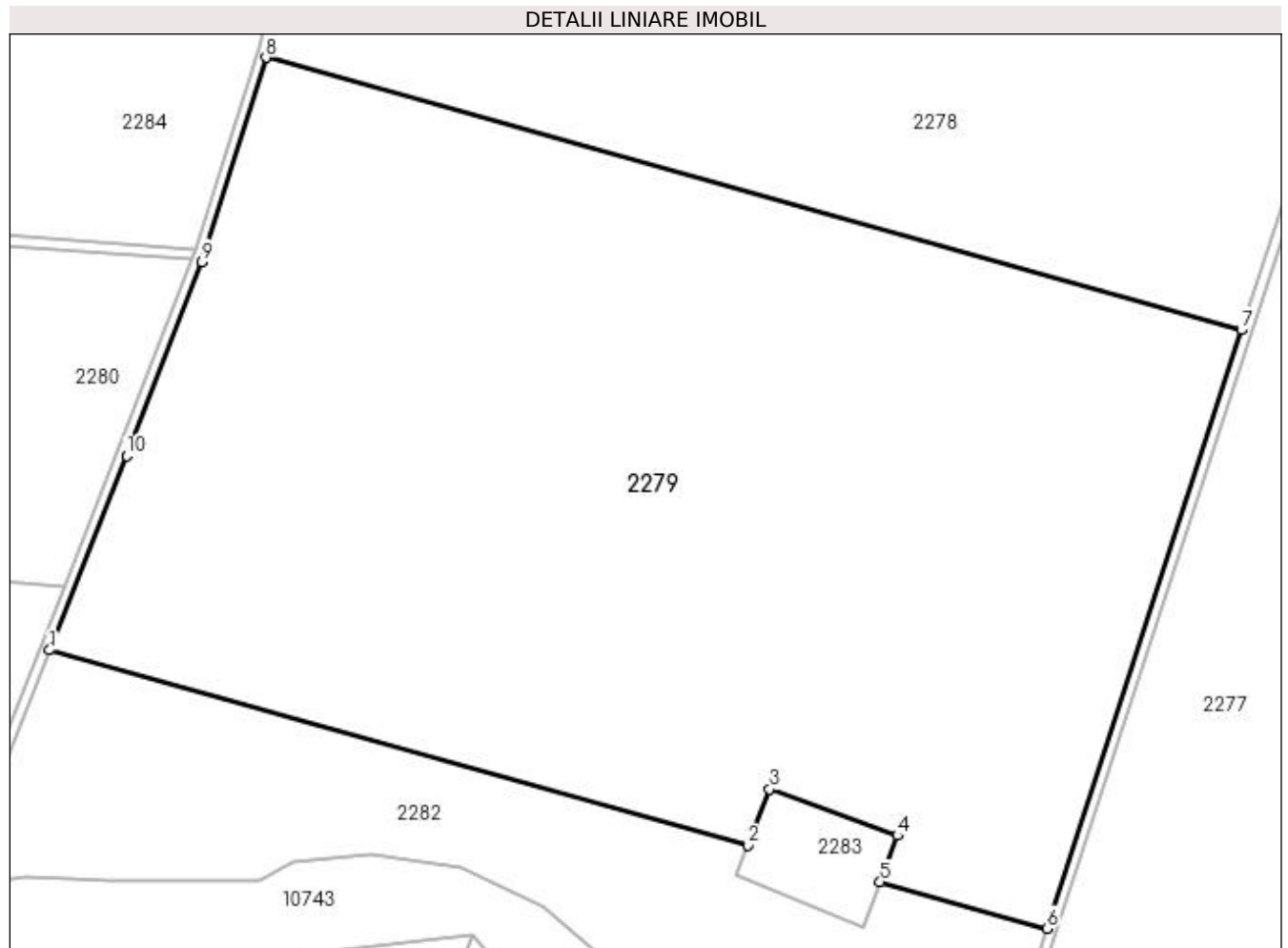
Inscrieri privind dezmembramintele dreptului de proprietate, drepturi reale de garanție și sarcini	Referințe
NU SUNT	

## Anexa Nr. 1 La Partea I

## Teren

Nr cadastral	Suprafața (mp)*	Observații / Referințe
	104.000	

\* Suprafața este determinată în planul de proiecție Stereo 70.



## Date referitoare la teren

Crt	Categorie folosință	Intravilan	Suprafața (mp)	Tarla	Parcelă	Nr. topo	Observații / Referințe
1	arabil	NU	104.000	45	560/1	-	

## Lungime Segmente

1) Valorile lungimilor segmentelor sunt obținute din proiecție în plan.

Punct început	X / Y	Punct sfârșit	X / Y	Lungime segment (** (m)
1	434.853,033 301.116,006	2	435.136,256 301.037,002	294.036
2	435.136,256 301.037,002	3	435.144,87 301.059,685	24.264
3	435.144,87 301.059,685	4	435.196,858 301.040,804	55.31
4	435.196,858 301.040,804	5	435.189,781 301.022,071	20.025
5	435.189,781 301.022,071	6	435.257,451 301.003,195	70.253

Punct început	X / Y	Punct sfârșit	X / Y	Lungime segment (** (m)
6	435.257,451 301.003,195	7	435.336,226 301.245,68	254.96
7	435.336,226 301.245,68	8	434.940,735 301.356,001	410.59
8	434.940,735 301.356,001	9	434.914,861 301.273,191	86.758
9	434.914,861 301.273,191	10	434.884,24 301.194,693	84.259
10	434.884,24 301.194,693	1	434.853,033 301.116,006	84.649

\*\* Lungimile segmentelor sunt determinate în planul de proiecție Stereo 70 și sunt rotunjite la 1 milimetru.

\*\*\* Distanța dintre puncte este formată din segmente cumulate ce sunt mai mici decât valoarea 1 milimetru.





**DATE DESPRE IMOBILUL NR. 2280**

Oficiul de Cadastru și Publicitate Imobiliară DOLJ  
Biroul de Cadastru și Publicitate Imobiliară Craiova

**A. Partea I. Descrierea imobilului**

TEREN Extravilan

Adresa: Jud. Dolj, T45 P563/1

Nr. Crt	Nr cadastral Nr. topografic	Suprafața* (mp)	Observații / Referințe
A1		29.900	Sector cadastral:12 Teren neimprejmuit;

**B. Partea II. Proprietari și acte**

Inscrieri privitoare la dreptul de proprietate și alte drepturi reale	Referințe
/	
Act Administrativ nr. TDP 1408-45375, din 18/03/2002 emis de CJS DAPT DOLJ;	
B1	A1
Intabulare, drept de PROPRIETATE, dobândit prin Reconstituire, cota actuala 1/1, cota initiala 1/1 1) GHIȚĂ MIRCEA, Lipsa CNP	

**C. Partea III. SARCINI .**

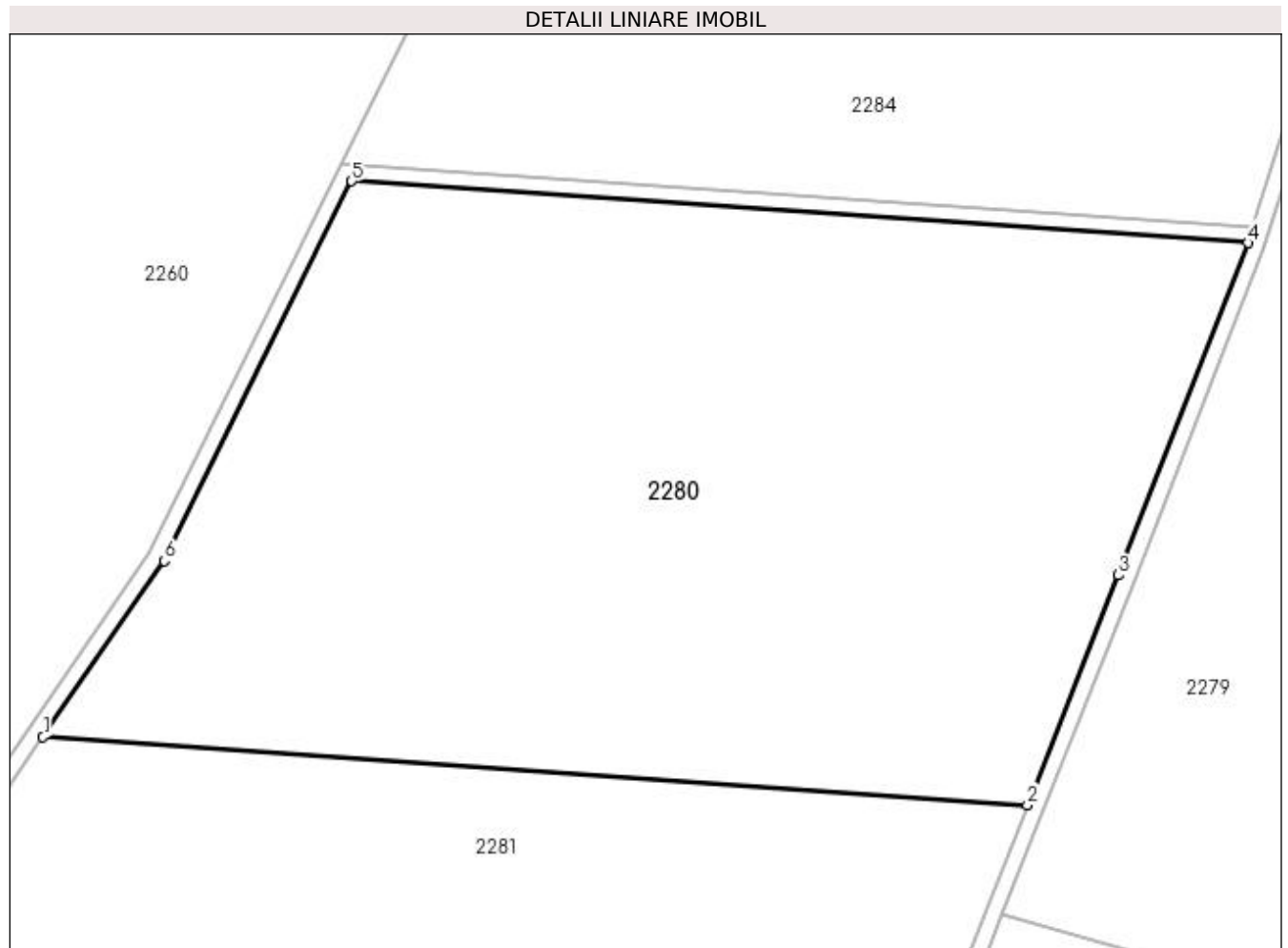
Inscrieri privind dezmembramintele dreptului de proprietate, drepturi reale de garanție și sarcini	Referințe
NU SUNT	

## Anexa Nr. 1 La Partea I

## Teren

Nr cadastral	Suprafața (mp)*	Observații / Referințe
	29.900	

\* Suprafața este determinată în planul de proiecție Stereo 70.



## Date referitoare la teren

Crt	Categorie folosință	Intravilan	Suprafața (mp)	Tarla	Parcelă	Nr. topo	Observații / Referințe
1	livada	NU	29.900	45	563/1	-	

## Lungime Segmente

1) Valorile lungimilor segmentelor sunt obținute din proiecție în plan.

Punct început	X / Y	Punct sfârșit	X / Y	Lungime segment (** (m)
1	434.626,517 301.157,979	2	434.858,998 301.141,897	233.037
2	434.858,998 301.141,897	3	434.880,518 301.196,157	58.372
3	434.880,518 301.196,157	4	434.911,084 301.274,516	84.11
4	434.911,084 301.274,516	5	434.699,436 301.289,157	212.154
5	434.699,436 301.289,157	6	434.655,14 301.199,49	100.012

Punct început	X / Y	Punct sfârșit	X / Y	Lungime segment (** (m)
6	434.655,14 301.199,49	1	434.626,517 301.157,979	50.423

\*\* Lungimile segmentelor sunt determinate în planul de proiecție Stereo 70 și sunt rotunjite la 1 milimetru.

\*\*\* Distanța dintre puncte este formată din segmente cumulate ce sunt mai mici decât valoarea 1 milimetru.



**DATE DESPRE IMOBILUL NR. 2281**

Oficiul de Cadastru și Publicitate Imobiliară DOLJ  
Biroul de Cadastru și Publicitate Imobiliară Craiova

**A. Partea I. Descrierea imobilului**

TEREN Extravilan

Adresa: Jud. Dolj, T45 P563/2

Nr. Crt	Nr cadastral Nr. topografic	Suprafața* (mp)	Observații / Referințe
A1		29.900	Sector cadastral:12 Teren neimprejmuit;

**B. Partea II. Proprietari și acte**

Inscrieri privitoare la dreptul de proprietate și alte drepturi reale	Referințe
/	
Act Administrativ nr. TDP 1407-45375, din 18/03/2002 emis de CJS DAPT DOLJ;	
B1	A1
Intabulare, drept de PROPRIETATE, dobândit prin Reconstituire, cota actuala 1/1, cota initiala 1/1 1) POPESCU ANASTASE, Lipsa CNP	

**C. Partea III. SARCINI .**

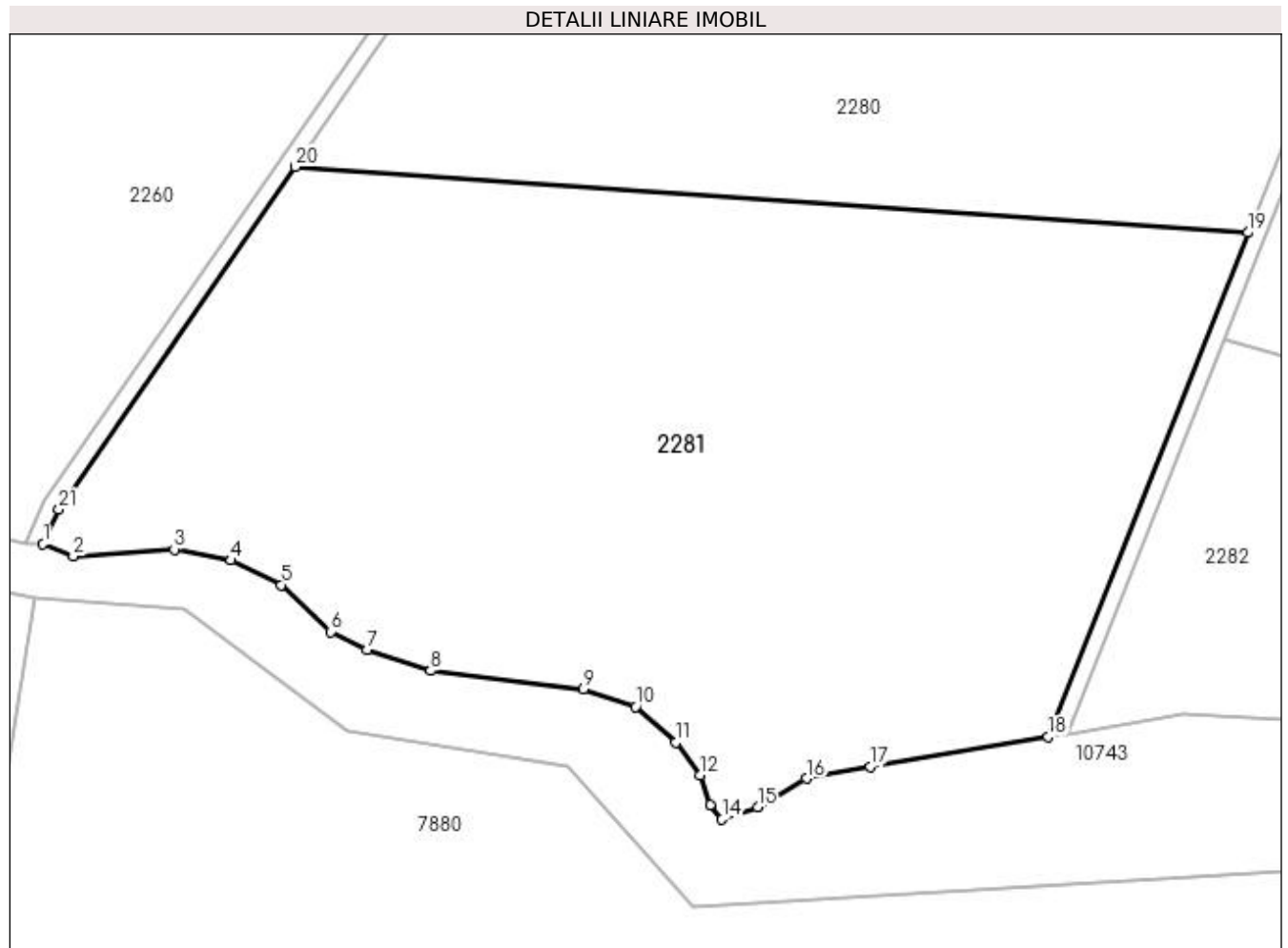
Inscrieri privind dezmembramintele dreptului de proprietate, drepturi reale de garanție și sarcini	Referințe
NU SUNT	

## Anexa Nr. 1 La Partea I

## Teren

Nr cadastral	Suprafața (mp)*	Observații / Referințe
	29.900	

\* Suprafața este determinată în planul de proiecție Stereo 70.



## Date referitoare la teren

Crt	Categorie folosință	Intravilan	Suprafața (mp)	Tarla	Parcelă	Nr. topo	Observații / Referințe
1	livada	NU	29.900	45	563/2	-	

## Lungime Segmente

1) Valorile lungimilor segmentelor sunt obținute din proiecție în plan.

Punct început	X / Y	Punct sfârșit	X / Y	Lungime segment (** (m)
1	434.564,966 301.066,0	2	434.572,367 301.063,034	7.973
3	434.596,964 301.064,71	4	434.610,861 301.062,028	14.153
5	434.623,167 301.056,025	6	434.635,12 301.044,596	16.538
7	434.644,019 301.040,207	8	434.659,5 301.035,087	16.306
9	434.696,827 301.030,645	10	434.709,622 301.026,276	13.52

Punct început	X / Y	Punct sfârșit	X / Y	Lungime segment (** (m)
2	434.572,367 301.063,034	3	434.596,964 301.064,71	24.654
4	434.610,861 301.062,028	5	434.623,167 301.056,025	13.692
6	434.635,12 301.044,596	7	434.644,019 301.040,207	9.922
8	434.659,5 301.035,087	9	434.696,827 301.030,645	37.59
10	434.709,622 301.026,276	11	434.719,296 301.017,538	13.036

Punct început	X / Y	Punct sfârșit	X / Y	Lungime segment (** (m)
11	434.719,296 301.017,538	12	434.725,275 301.009,649	9.899
13	434.727,751 301.002,316	14	434.730,656 300.998,84	4.53
15	434.739,37 301.001,792	16	434.751,245 301.008,862	13.82
17	434.766,851 301.011,672	18	434.810,22 301.018,908	43.969
19	434.858,998 301.141,897	20	434.626,517 301.157,979	233.037
21	434.568,877 301.074,385	1	434.564,966 301.066,0	9.252

Punct început	X / Y	Punct sfârșit	X / Y	Lungime segment (** (m)
12	434.725,275 301.009,649	13	434.727,751 301.002,316	7.74
14	434.730,656 300.998,84	15	434.739,37 301.001,792	9.2
16	434.751,245 301.008,862	17	434.766,851 301.011,672	15.857
18	434.810,22 301.018,908	19	434.858,998 301.141,897	132.309
20	434.626,517 301.157,979	21	434.568,877 301.074,385	101.54

\*\* Lungimile segmentelor sunt determinate în planul de proiecție Stereo 70 și sunt rotunjite la 1 milimetru.

\*\*\* Distanța dintre puncte este formată din segmente cumulate ce sunt mai mici decât valoarea 1 milimetru.





**DATE DESPRE IMOBILUL NR. 2282**

Oficiul de Cadastru și Publicitate Imobiliară DOLJ  
Biroul de Cadastru și Publicitate Imobiliară Craiova

**A. Partea I. Descrierea imobilului**

TEREN Extravilan

Adresa: Jud. Dolj, T45 P565

Nr. Crt	Nr cadastral Nr. topografic	Suprafața* (mp)	Observații / Referințe
A1		33.600	Sector cadastral:12 Teren neimprejmuit;

**B. Partea II. Proprietari și acte**

Inscrieri privitoare la dreptul de proprietate și alte drepturi reale	Referințe
/	
Act Administrativ nr. TDP 1407-45375, din 18/03/2002 emis de CJS DAPT DOLJ;	
B1	A1
Intabulare, drept de PROPRIETATE, dobândit prin Reconstituire, cota actuala 1/1, cota initiala 1/1 1) POPESCU ANASTASE, Lipsa CNP	

**C. Partea III. SARCINI .**

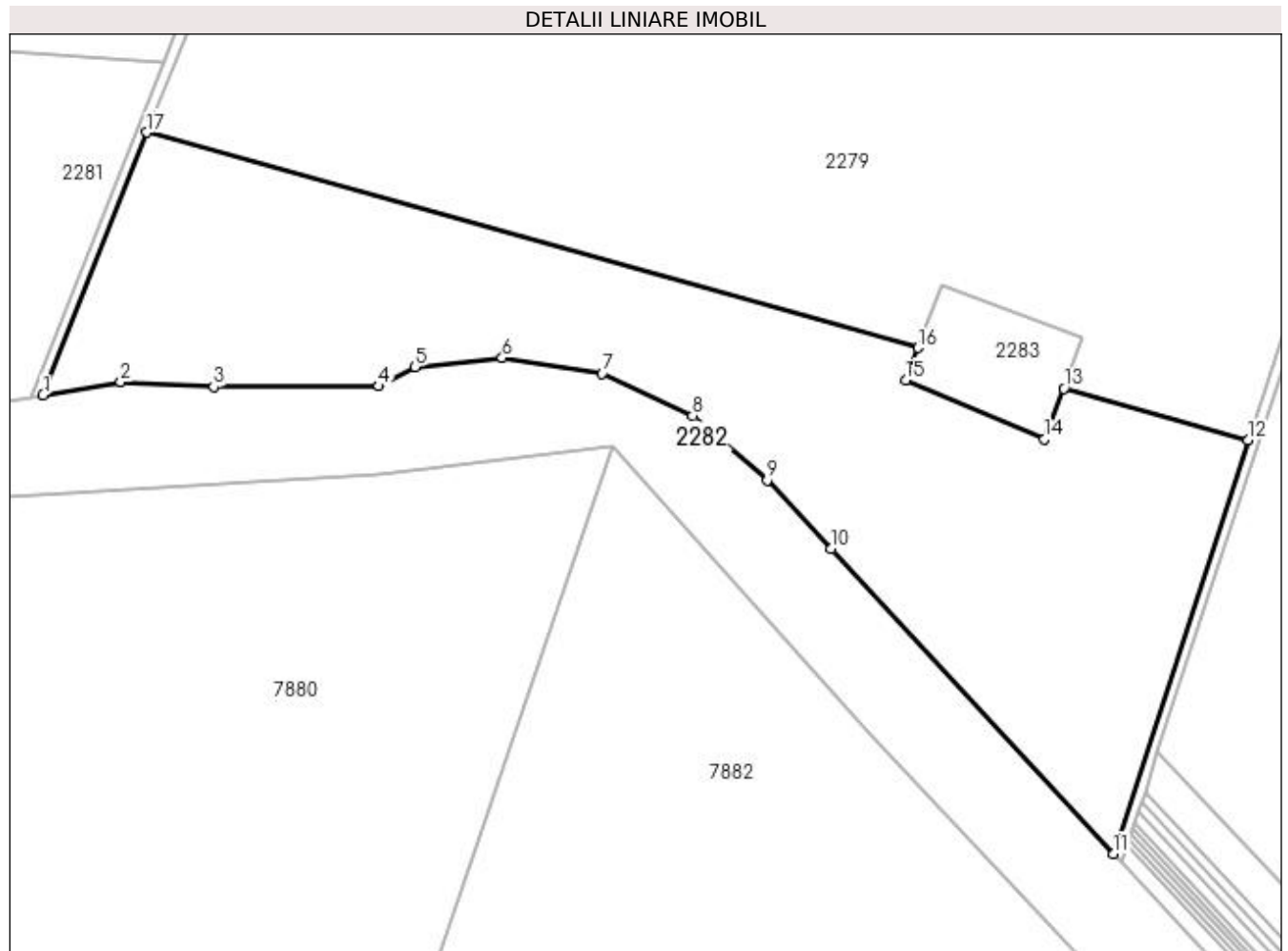
Inscrieri privind dezmembramintele dreptului de proprietate, drepturi reale de garanție și sarcini	Referințe
NU SUNT	

## Anexa Nr. 1 La Partea I

## Teren

Nr cadastral	Suprafața (mp)*	Observații / Referințe
	33.600	

\* Suprafața este determinată în planul de proiecție Stereo 70.



## Date referitoare la teren

Crt	Categorie folosință	Intra vilan	Suprafața (mp)	Tarla	Parcelă	Nr. topo	Observații / Referințe
1	arabil	NU	33.600	45	565	-	

## Lungime Segmente

1) Valorile lungimilor segmentelor sunt obținute din proiecție în plan.

Punct început	X / Y	Punct sfârșit	X / Y	Lungime segment (** (m)
1	434.814,828 301.019,677	2	434.843,392 301.024,443	28.959
2	434.843,392 301.024,443	3	434.877,58 301.022,677	34.234
3	434.877,58 301.022,677	4	434.938,209 301.022,913	60.629
4	434.938,209 301.022,913	5	434.951,42 301.029,99	14.987
5	434.951,42 301.029,99	6	434.983,503 301.033,293	32.253

Punct început	X / Y	Punct sfârşit	X / Y	Lungime segment (** (m)
6	434.983,503 301.033,293	7	435.020,305 301.027,631	37.235
7	435.020,305 301.027,631	8	435.053,446 301.012,106	36.597
8	435.053,446 301.012,106	9	435.080,957 300.988,463	36.275
9	435.080,957 300.988,463	10	435.104,316 300.963,267	34.358
10	435.104,316 300.963,267	11	435.208,108 300.851,307	152.669
11	435.208,108 300.851,307	12	435.257,451 301.003,195	159.702
12	435.257,451 301.003,195	13	435.189,781 301.022,071	70.253
13	435.189,781 301.022,071	14	435.182,771 301.003,516	19.835
14	435.182,771 301.003,516	15	435.131,726 301.025,073	55.41
15	435.131,726 301.025,073	16	435.136,256 301.037,002	12.76
16	435.136,256 301.037,002	17	434.853,033 301.116,006	294.036
17	434.853,033 301.116,006	1	434.814,828 301.019,677	103.629

\*\* Lungimile segmentelor sunt determinate în planul de proiecție Stereo 70 și sunt rotunjite la 1 milimetru.

\*\*\* Distanța dintre puncte este formată din segmente cumulate ce sunt mai mici decât valoarea 1 milimetru.



**DATE DESPRE IMOBILUL NR. 2283**

Oficiul de Cadastru și Publicitate Imobiliară DOLJ  
Biroul de Cadastru și Publicitate Imobiliară Craiova

**A. Partea I. Descrierea imobilului**

TEREN Extravilan

Adresa: Jud. Dolj, T45 P565/1

Nr. Crt	Nr cadastral Nr. topografic	Suprafața* (mp)	Observații / Referințe
A1		2.127	Sector cadastral:12 Teren neimprejmuit;

**B. Partea II. Proprietari și acte**

Inscrieri privitoare la dreptul de proprietate și alte drepturi reale		Referințe
/		
Act Normativ nr. 7, din 13/03/1996 emis de PARLAMENTUL ROMÂNIEI;		
B1	Inscrierea provizorie, drept de PROPRIETATE, dobandit prin Lege, cota actuala 1/1, cota initiala 1/1 1) NEIDENTIFICAT NEIDENTIFICAT, CIF:0000000000000	A1

**C. Partea III. SARCINI .**

Inscrieri privind dezmembramintele dreptului de proprietate, drepturi reale de garanție și sarcini	Referințe
NU SUNT	

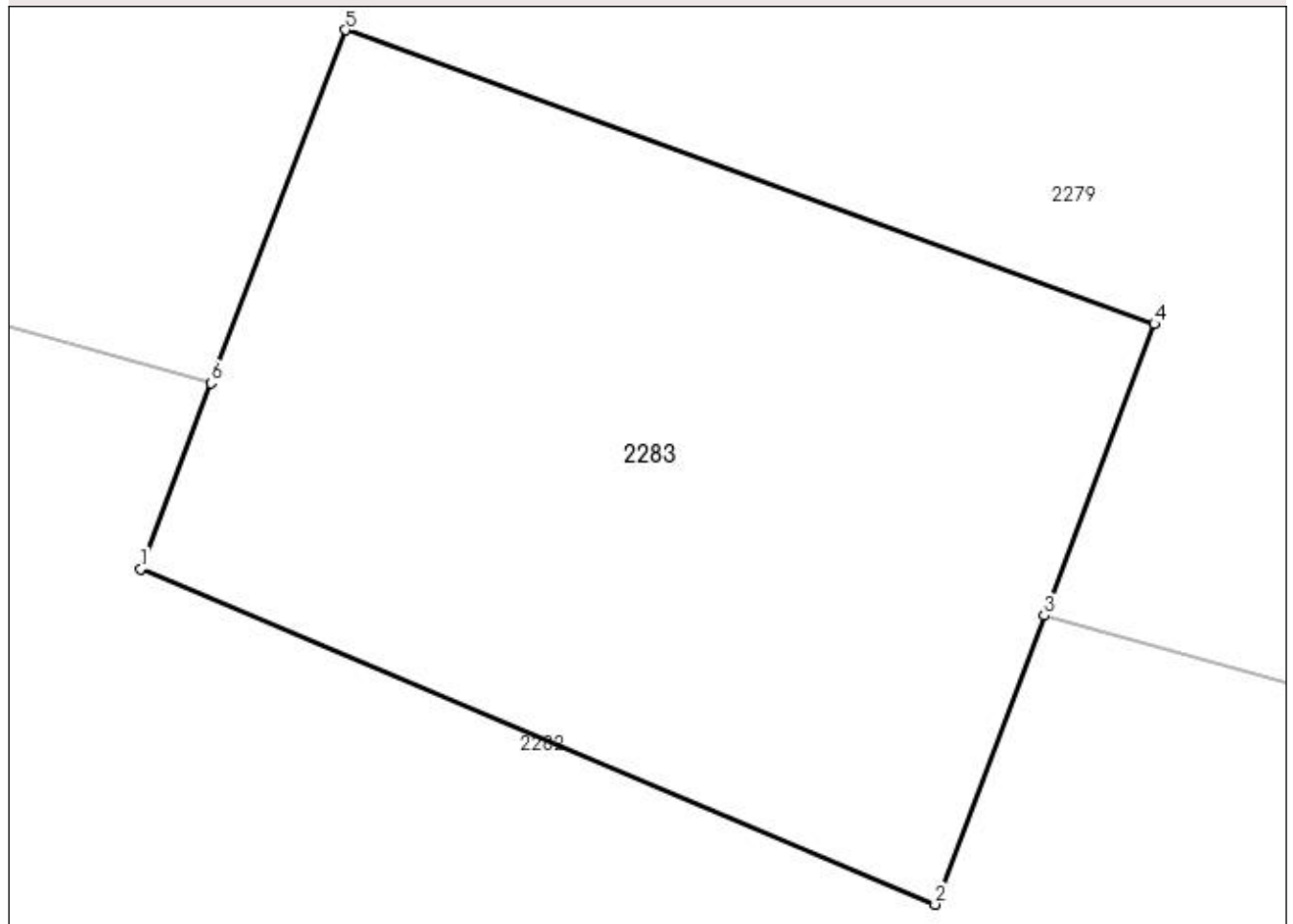
## Anexa Nr. 1 La Partea I

## Teren

Nr cadastral	Suprafața (mp)*	Observații / Referințe
	2.127	

\* Suprafața este determinată în planul de proiecție Stereo 70.

## DETALII LINIARE IMOBIL



## Date referitoare la teren

Crt	Categorie folosință	Intra vilan	Suprafața (mp)	Tarla	Parcelă	Nr. topo	Observații / Referințe
1	neproductiv	NU	2.127	45	565/1	-	

## Lungime Segmente

1) Valorile lungimilor segmentelor sunt obținute din proiecție în plan.

Punct început	X / Y	Punct sfârșit	X / Y	Lungime segment (** (m)
1	435.131,726 301.025,073	2	435.182,771 301.003,516	55.41
2	435.182,771 301.003,516	3	435.189,781 301.022,071	19.835
3	435.189,781 301.022,071	4	435.196,858 301.040,804	20.025
4	435.196,858 301.040,804	5	435.144,87 301.059,685	55.31
5	435.144,87 301.059,685	6	435.136,256 301.037,002	24.264

Punct început	X / Y	Punct sfârşit	X / Y	Lungime segment (** (m)
6	435.136,256 301.037,002	1	435.131,726 301.025,073	12.76

\*\* Lungimile segmentelor sunt determinate în planul de proiecţie Stereo 70 şi sunt rotunjite la 1 milimetru.

\*\*\* Distanţa dintre puncte este formată din segmente cumulate ce sunt mai mici decât valoarea 1 milimetru.





**DATE DESPRE IMOBILUL NR. 2284**

Oficiul de Cadastru și Publicitate Imobiliară DOLJ  
Biroul de Cadastru și Publicitate Imobiliară Craiova

**A. Partea I. Descrierea imobilului**

TEREN Extravilan

Adresa: Jud. Dolj, T45 P561

Nr. Crt	Nr cadastral Nr. topografic	Suprafața* (mp)	Observații / Referințe
A1		24.452	Sector cadastral:12 Teren neimprejmuit;

**B. Partea II. Proprietari și acte**

Inscrieri privitoare la dreptul de proprietate și alte drepturi reale		Referințe
/		
Act Normativ nr. 7, din 13/03/1996 emis de PARLAMENTUL ROMÂNIEI;		
B1	Inscrierea provizorie, drept de PROPRIETATE, dobandit prin Lege, cota actuala 1/1, cota initiala 1/1 1) NEIDENTIFICAT NEIDENTIFICAT, CIF:0000000000000	A1

**C. Partea III. SARCINI .**

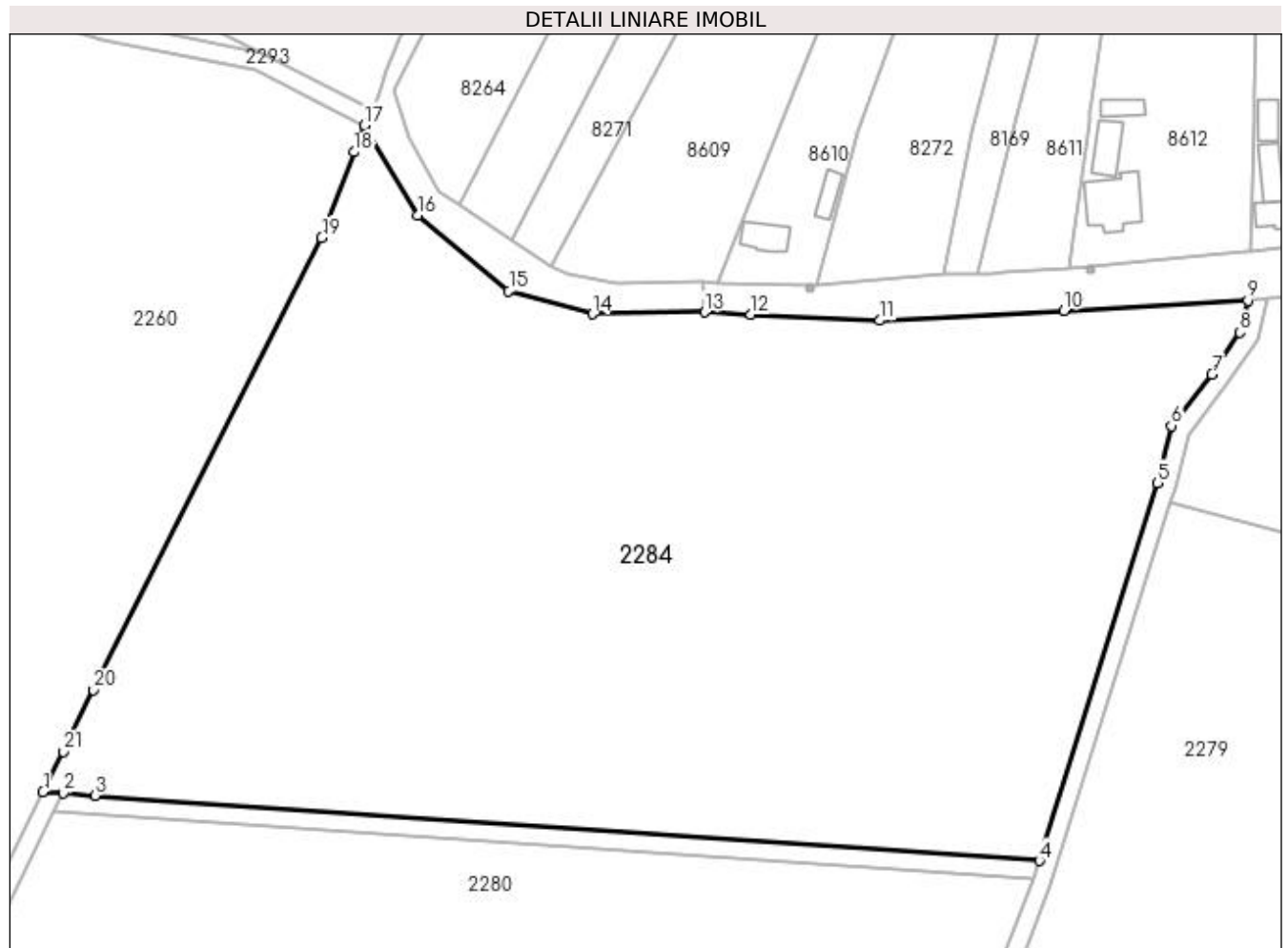
Inscrieri privind dezmembramintele dreptului de proprietate, drepturi reale de garanție și sarcini	Referințe
NU SUNT	

## Anexa Nr. 1 La Partea I

## Teren

Nr cadastral	Suprafața (mp)*	Observații / Referințe
	24.452	

\* Suprafața este determinată în planul de proiecție Stereo 70.



## Date referitoare la teren

Crt	Categorie folosință	Intra vilan	Suprafața (mp)	Tarla	Parcelă	Nr. topo	Observații / Referințe
1	livada	NU	24.452	45	561	-	

## Lungime Segmente

1) Valorile lungimilor segmentelor sunt obținute din proiecție în plan.

Punct început	X / Y	Punct sfârșit	X / Y	Lungime segment (** (m)
1	434.697,037 301.293,333	2	434.701,351 301.293,034	4.324
3	434.708,274 301.292,556	4	434.912,31 301.278,441	204.524
5	434.937,809 301.360,049	6	434.940,824 301.372,34	12.655
7	434.949,636 301.383,471	8	434.955,665 301.392,515	10.869
9	434.957,386 301.399,398	10	434.917,648 301.397,226	39.797

Punct început	X / Y	Punct sfârșit	X / Y	Lungime segment (** (m)
2	434.701,351 301.293,034	3	434.708,274 301.292,556	6.939
4	434.912,31 301.278,441	5	434.937,809 301.360,049	85.499
6	434.940,824 301.372,34	7	434.949,636 301.383,471	14.197
8	434.955,665 301.392,515	9	434.957,386 301.399,398	7.095
10	434.917,648 301.397,226	11	434.877,822 301.395,049	39.885

Punct început	X / Y	Punct sfârșit	X / Y	Lungime segment (** (m)
11	434.877,822 301.395,049	12	434.849,937 301.396,347	27.915
13	434.839,971 301.396,854	14	434.815,774 301.396,474	24.2
15	434.797,705 301.401,422	16	434.777,915 301.417,77	25.669
17	434.766,428 301.437,24	18	434.764,244 301.431,431	6.206
19	434.757,262 301.412,94	20	434.707,902 301.315,328	109.382
21	434.701,338 301.302,039	1	434.697,037 301.293,333	9.71

Punct început	X / Y	Punct sfârșit	X / Y	Lungime segment (** (m)
12	434.849,937 301.396,347	13	434.839,971 301.396,854	9.979
14	434.815,774 301.396,474	15	434.797,705 301.401,422	18.734
16	434.777,915 301.417,77	17	434.766,428 301.437,24	22.606
18	434.764,244 301.431,431	19	434.757,262 301.412,94	19.765
20	434.707,902 301.315,328	21	434.701,338 301.302,039	14.822

\*\* Lungimile segmentelor sunt determinate în planul de proiecție Stereo 70 și sunt rotunjite la 1 milimetru.

\*\*\* Distanța dintre puncte este formată din segmente cumulate ce sunt mai mici decât valoarea 1 milimetru.



**DATE DESPRE IMOBILUL NR. 2285**

Oficiul de Cadastru și Publicitate Imobiliară DOLJ  
Biroul de Cadastru și Publicitate Imobiliară Craiova

**A. Partea I. Descrierea imobilului**

TEREN Extravilan

Adresa: Jud. Dolj, De 306/1

Nr. Crt	Nr cadastral Nr. topografic	Suprafața* (mp)	Observații / Referințe
A1		1.636	Sector cadastral:12 Teren neimprejmuit;

**B. Partea II. Proprietari și acte**

Inscrieri privitoare la dreptul de proprietate și alte drepturi reale	Referințe
/	
Act Normativ nr. 7, din 13/03/1996 emis de PARLAMENTUL ROMÂNIEI;	
B1	Inscrierea provizorie, drept de PROPRIETATE, dobandit prin Lege, cota actuala 1/1, cota initiala 1/1
	1) NEIDENTIFICAT NEIDENTIFICAT, CIF:0000000000000

**C. Partea III. SARCINI .**

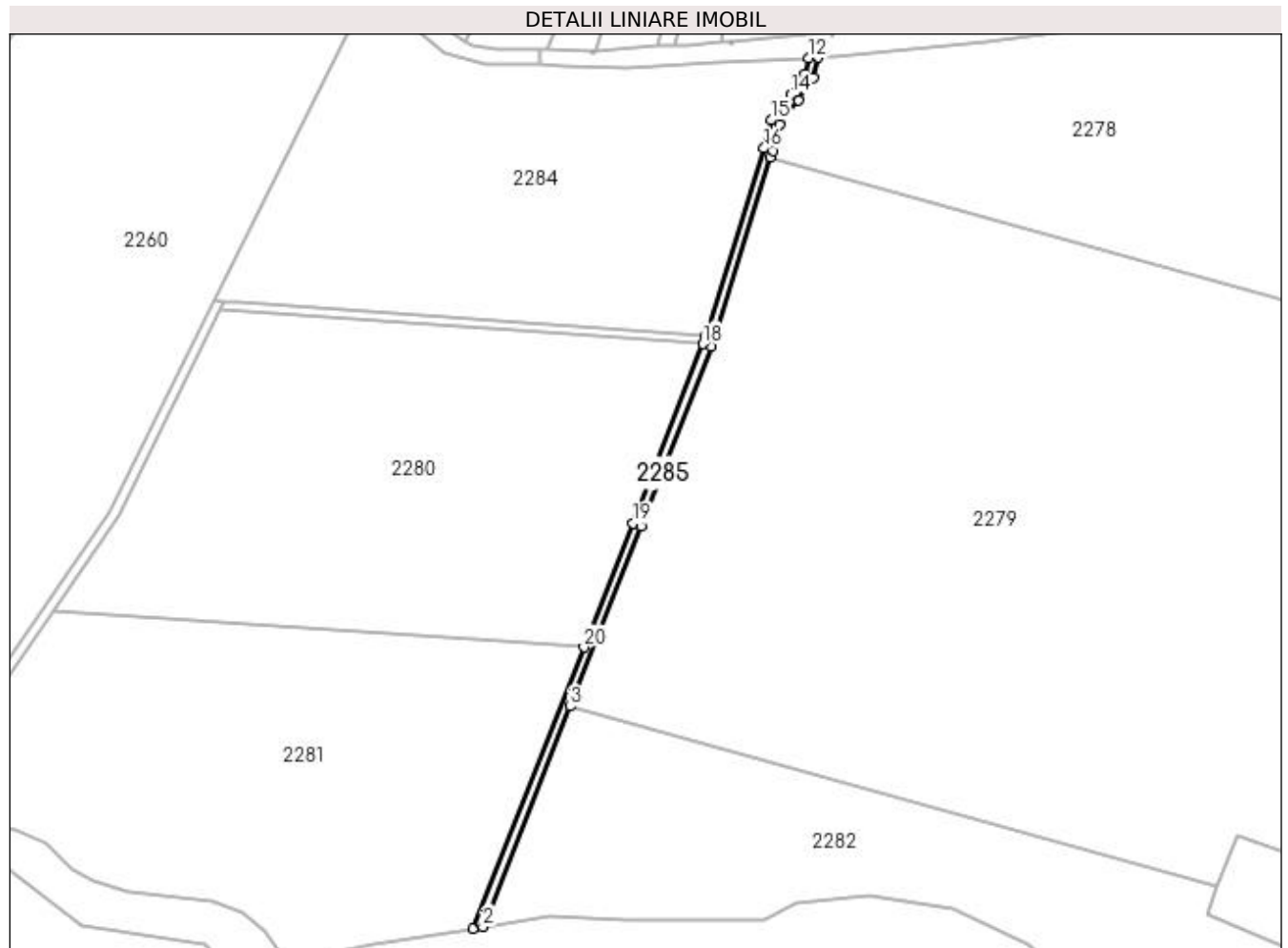
Inscrieri privind dezmembramintele dreptului de proprietate, drepturi reale de garanție și sarcini	Referințe
NU SUNT	

## Anexa Nr. 1 La Partea I

## Teren

Nr cadastral	Suprafața (mp)*	Observații / Referințe
	1.636	

\* Suprafața este determinată în planul de proiecție Stereo 70.



## Date referitoare la teren

Crt	Categorie folosință	Intra vilan	Suprafața (mp)	Tarla	Parcelă	Nr. topo	Observații / Referințe
1	drum	NU	1.636	De 306/1	-	-	

## Lungime Segmente

1) Valorile lungimilor segmentelor sunt obținute din proiecție în plan.

Punct început	X / Y	Punct sfârșit	X / Y	Lungime segment (** (m)
1	434.810,22 301.018,908	2	434.814,828 301.019,677	4.672
2	434.814,828 301.019,677	3	434.853,033 301.116,006	103.629
3	434.853,033 301.116,006	4	434.884,24 301.194,693	84.649
4	434.884,24 301.194,693	5	434.914,861 301.273,191	84.259
5	434.914,861 301.273,191	6	434.940,735 301.356,001	86.758

Punct început	X / Y	Punct sfârșit	X / Y	Lungime segment (** (m)
6	434.940,735 301.356,001	7	434.941,664 301.358,975	3.116
7	434.941,664 301.358,975	8	434.944,501 301.370,54	11.908
8	434.944,501 301.370,54	9	434.952,874 301.381,116	13.489
9	434.952,874 301.381,116	10	434.959,378 301.390,872	11.725
10	434.959,378 301.390,872	11	434.961,592 301.399,73	9.13
11	434.961,592 301.399,73	12	434.957,386 301.399,398	4.219
12	434.957,386 301.399,398	13	434.955,665 301.392,515	7.095
13	434.955,665 301.392,515	14	434.949,636 301.383,471	10.869
14	434.949,636 301.383,471	15	434.940,824 301.372,34	14.197
15	434.940,824 301.372,34	16	434.937,809 301.360,049	12.655
16	434.937,809 301.360,049	17	434.912,31 301.278,441	85.499
17	434.912,31 301.278,441	18	434.911,084 301.274,516	4.112
18	434.911,084 301.274,516	19	434.880,518 301.196,157	84.11
19	434.880,518 301.196,157	20	434.858,998 301.141,897	58.372
20	434.858,998 301.141,897	1	434.810,22 301.018,908	132.309

\*\* Lungimile segmentelor sunt determinate în planul de proiecție Stereo 70 și sunt rotunjite la 1 milimetru.

\*\*\* Distanța dintre puncte este formată din segmente cumulate ce sunt mai mici decât valoarea 1 milimetru.





**DATE DESPRE IMOBILUL NR. 2286**

Oficiul de Cadastru și Publicitate Imobiliară DOLJ  
Biroul de Cadastru și Publicitate Imobiliară Craiova

**A. Partea I. Descrierea imobilului**

TEREN Extravilan

Adresa: Jud. Dolj, De 306/2

Nr. Crt	Nr cadastral Nr. topografic	Suprafața* (mp)	Observații / Referințe
A1		847	Sector cadastral:12 Teren neimprejmit;

**B. Partea II. Proprietari și acte**

Inscrieri privitoare la dreptul de proprietate și alte drepturi reale	Referințe
/	
Act Normativ nr. 7, din 13/03/1996 emis de PARLAMENTUL ROMÂNIEI;	
B1	Inscrierea provizorie, drept de PROPRIETATE, dobandit prin Lege, cota actuala 1/1, cota initiala 1/1
	1) NEIDENTIFICAT NEIDENTIFICAT, CIF:0000000000000

**C. Partea III. SARCINI .**

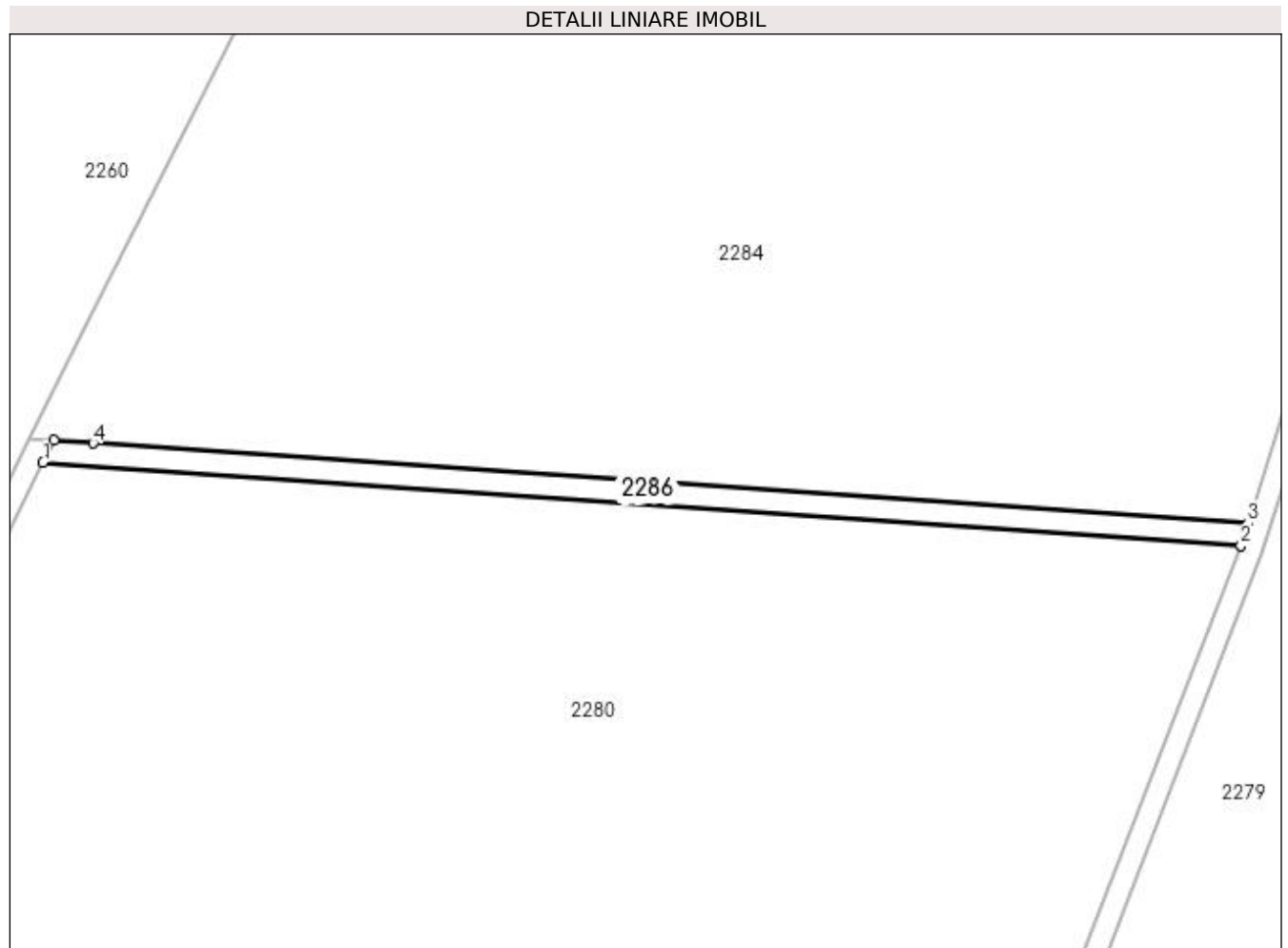
Inscrieri privind dezmembramintele dreptului de proprietate, drepturi reale de garanție și sarcini	Referințe
NU SUNT	

## Anexa Nr. 1 La Partea I

## Teren

Nr cadastral	Suprafaţa (mp)*	Observații / Referințe
	847	

\* Suprafața este determinată în planul de proiecție Stereo 70.



## Date referitoare la teren

Crt	Categorie folosință	Intravilan	Suprafața (mp)	Tarla	Parcelă	Nr. topo	Observații / Referințe
1	drum	NU	847	De 306/2	-	-	

## Lungime Segmente

1) Valorile lungimilor segmentelor sunt obținute din proiecție în plan.

Punct început	X / Y	Punct sfârșit	X / Y	Lungime segment (** (m)
1	434.699,436 301.289,157	2	434.911,084 301.274,516	212.154
2	434.911,084 301.274,516	3	434.912,31 301.278,441	4.112
3	434.912,31 301.278,441	4	434.708,274 301.292,556	204.524
4	434.708,274 301.292,556	5	434.701,351 301.293,034	6.939
5	434.701,351 301.293,034	1	434.699,436 301.289,157	4.324

**\*\* Lungimile segmentelor sunt determinate în planul de proiecție Stereo 70 și sunt rotunjite la 1 milimetru.**

**\*\*\* Distanța dintre puncte este formată din segmente cumulate ce sunt mai mici decât valoarea 1 milimetru.**



**DATE DESPRE IMOBILUL NR. 2287**

Oficiul de Cadastru și Publicitate Imobiliară DOLJ  
Biroul de Cadastru și Publicitate Imobiliară Craiova

**A. Partea I. Descrierea imobilului**

TEREN Extravilan

Adresa: Jud. Dolj, De306

Nr. Crt	Nr cadastral Nr. topografic	Suprafața* (mp)	Observații / Referințe
A1		1.063	Sector cadastral:12 Teren neimprejmuit;

**B. Partea II. Proprietari și acte**

Inscrieri privitoare la dreptul de proprietate și alte drepturi reale	Referințe
/	
Act Normativ nr. 7, din 13/03/1996 emis de PARLAMENTUL ROMÂNIEI;	
B1	Inscrierea provizorie, drept de PROPRIETATE, dobandit prin Lege, cota actuala 1/1, cota initiala 1/1
	1) NEIDENTIFICAT NEIDENTIFICAT, CIF:0000000000000
	A1

**C. Partea III. SARCINI .**

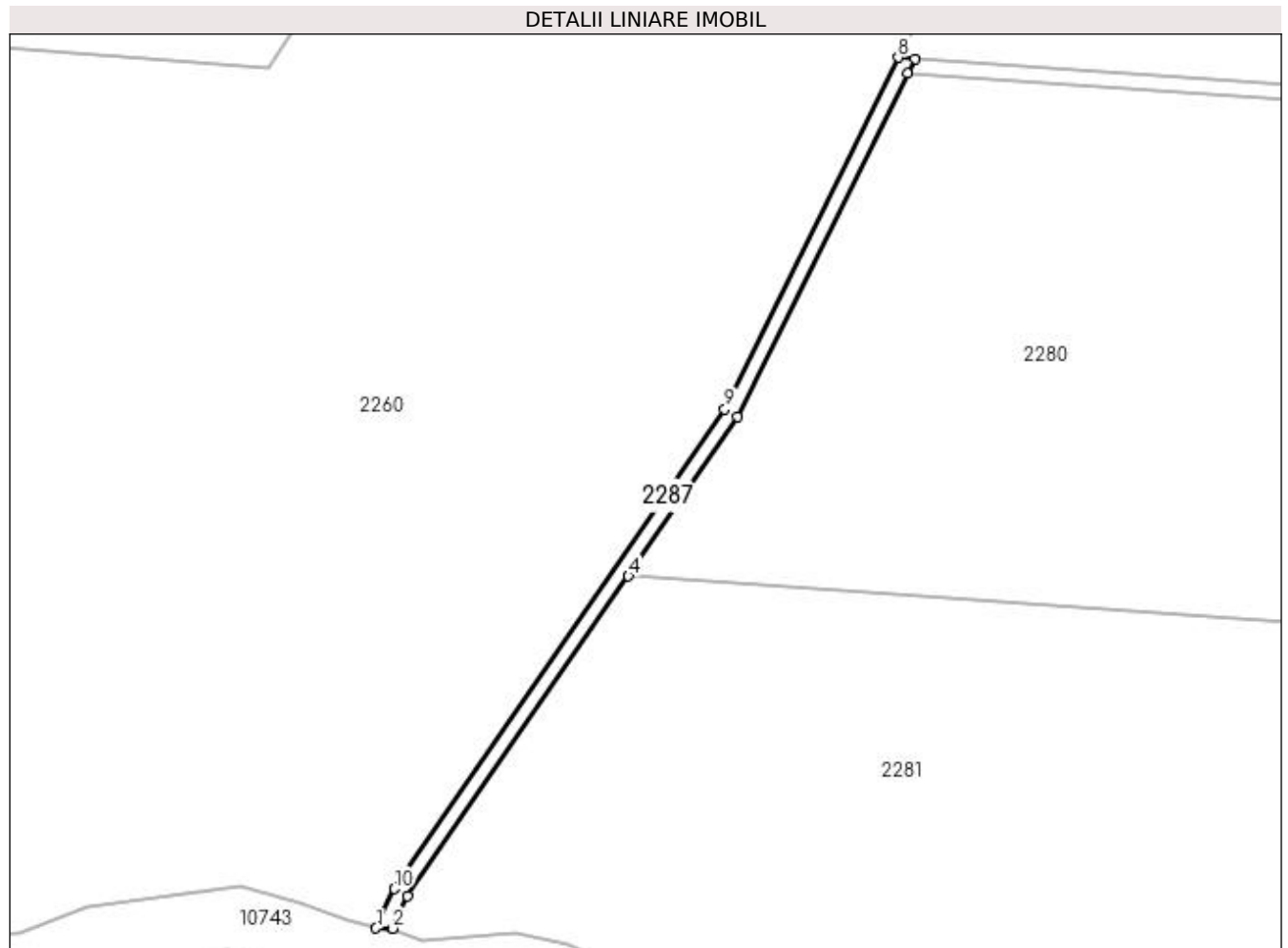
Inscrieri privind dezmembramintele dreptului de proprietate, drepturi reale de garanție și sarcini	Referințe
NU SUNT	

## Anexa Nr. 1 La Partea I

## Teren

Nr cadastral	Suprafața (mp)*	Observații / Referințe
	1.063	

\* Suprafața este determinată în planul de proiecție Stereo 70.



## Date referitoare la teren

Crt	Categorie folosință	Intra vilan	Suprafața (mp)	Tarla	Parcelă	Nr. topo	Observații / Referințe
1	drum	NU	1.063	De306	-	-	

## Lungime Segmente

1) Valorile lungimilor segmentelor sunt obținute din proiecție în plan.

Punct început	X / Y	Punct sfârșit	X / Y	Lungime segment (** (m)
1	434.560,581 301.066,063	2	434.564,966 301.066,0	4.385
2	434.564,966 301.066,0	3	434.568,877 301.074,385	9.252
3	434.568,877 301.074,385	4	434.626,517 301.157,979	101.54
4	434.626,517 301.157,979	5	434.655,14 301.199,49	50.423
5	434.655,14 301.199,49	6	434.699,436 301.289,157	100.012

Punct început	X / Y	Punct sfârșit	X / Y	Lungime segment (** (m)
6	434.699,436 301.289,157	7	434.701,351 301.293,034	4.324
7	434.701,351 301.293,034	8	434.697,037 301.293,333	4.324
8	434.697,037 301.293,333	9	434.651,682 301.201,522	102.403
9	434.651,682 301.201,522	10	434.565,394 301.076,38	152.007
10	434.565,394 301.076,38	1	434.560,581 301.066,063	11.384

\*\* Lungimile segmentelor sunt determinate în planul de proiecție Stereo 70 și sunt rotunjite la 1 milimetru.

\*\*\* Distanța dintre puncte este formată din segmente cumulate ce sunt mai mici decât valoarea 1 milimetru.





**DATE DESPRE IMOBILUL NR. 2288**

Oficiul de Cadastru și Publicitate Imobiliară DOLJ  
Biroul de Cadastru și Publicitate Imobiliară Craiova

**A. Partea I. Descrierea imobilului**

TEREN Extravilan

Adresa: Jud. Dolj, De 306/3

Nr. Crt	Nr cadastral Nr. topografic	Suprafața* (mp)	Observații / Referințe
A1		2.063	Sector cadastral:12 Teren neimprejmuit;

**B. Partea II. Proprietari și acte**

Inscrieri privitoare la dreptul de proprietate și alte drepturi reale	Referințe
/	
Act Normativ nr. 7, din 13/03/1996 emis de PARLAMENTUL ROMÂNIEI;	
B1	Inscrierea provizorie, drept de PROPRIETATE, dobandit prin Lege, cota actuala 1/1, cota initiala 1/1
	1) NEIDENTIFICAT NEIDENTIFICAT, CIF:0000000000000

**C. Partea III. SARCINI .**

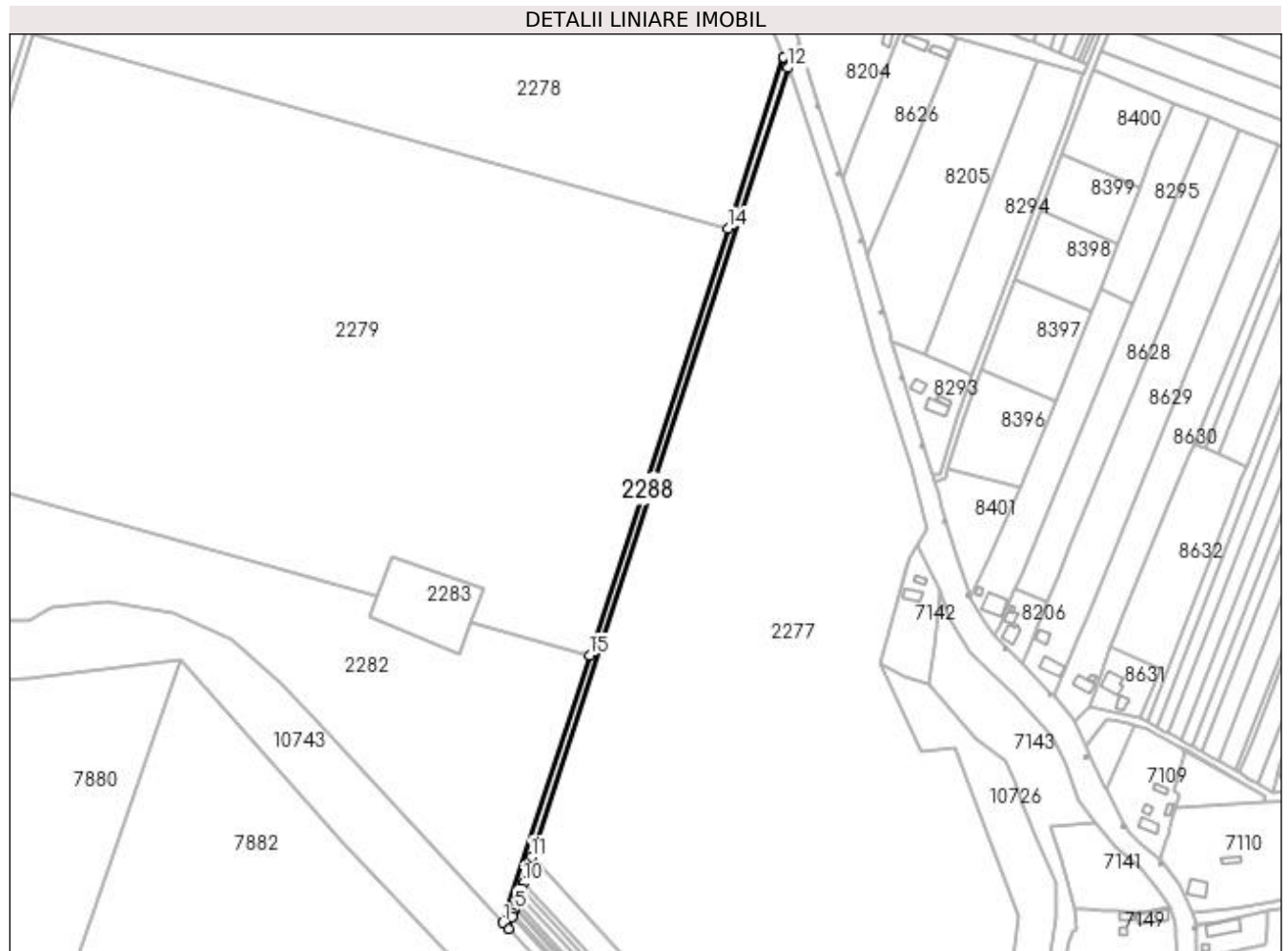
Inscrieri privind dezmembramintele dreptului de proprietate, drepturi reale de garanție și sarcini	Referințe
NU SUNT	

## Anexa Nr. 1 La Partea I

## Teren

Nr cadastral	Suprafața (mp)*	Observații / Referințe
	2.063	

\* Suprafața este determinată în planul de proiecție Stereo 70.



## Date referitoare la teren

Crt	Categorie folosință	Intra vilan	Suprafața (mp)	Tarla	Parcelă	Nr. topo	Observații / Referințe
1	drum	NU	2.063	De 306/3	-	-	

## Lungime Segmente

1) Valorile lungimilor segmentelor sunt obținute din proiecție în plan.

Punct început	X / Y	Punct sfârșit	X / Y	Lungime segment (** (m)
1	435.208,108 300.851,307	2	435.211,223 300.847,948	4.581
2	435.211,223 300.847,948	3	435.213,404 300.854,661	7.058
3	435.213,404 300.854,661	4	435.213,972 300.856,41	1.839
4	435.213,972 300.856,41	5	435.214,759 300.858,832	2.547
5	435.214,759 300.858,832	6	435.215,327 300.860,583	1.841

Punct început	X / Y	Punct sfârșit	X / Y	Lungime segment (** (m)
6	435.215,327 300.860,583	7	435.215,973 300.862,57	2.089
7	435.215,973 300.862,57	8	435.217,382 300.866,906	4.559
8	435.217,382 300.866,906	9	435.218,548 300.870,497	3.776
9	435.218,548 300.870,497	10	435.219,609 300.873,763	3.434
10	435.219,609 300.873,763	11	435.224,398 300.888,503	15.498
11	435.224,398 300.888,503	12	435.370,126 301.337,082	471.656
12	435.370,126 301.337,082	13	435.367,809 301.342,897	6.26
13	435.367,809 301.342,897	14	435.336,226 301.245,68	102.219
14	435.336,226 301.245,68	15	435.257,451 301.003,195	254.96
15	435.257,451 301.003,195	1	435.208,108 300.851,307	159.702

\*\* Lungimile segmentelor sunt determinate în planul de proiecție Stereo 70 și sunt rotunjite la 1 milimetru.

\*\*\* Distanța dintre puncte este formată din segmente cumulate ce sunt mai mici decât valoarea 1 milimetru.



**DATE DESPRE IMOBILUL NR. 2291**

Oficiul de Cadastru și Publicitate Imobiliară DOLJ  
Biroul de Cadastru și Publicitate Imobiliară Craiova

**A. Partea I. Descrierea imobilului**

TEREN Extravilan

Adresa: Jud. Dolj, T2 P35/3

Nr. Crt	Nr cadastral Nr. topografic	Suprafața* (mp)	Observații / Referințe
A1		920	Sector cadastral:12 Teren neimprejmuit;

**B. Partea II. Proprietari și acte**

Inscrieri privitoare la dreptul de proprietate și alte drepturi reale	Referințe
/	
Act Normativ nr. 7, din 13/03/1996 emis de PARLAMENTUL ROMÂNIEI;	
B1	Inscrierea provizorie, drept de PROPRIETATE, dobandit prin Lege, cota actuala 1/1, cota initiala 1/1
	1) NEIDENTIFICAT NEIDENTIFICAT, CIF:0000000000000

**C. Partea III. SARCINI .**

Inscrieri privind dezmembramintele dreptului de proprietate, drepturi reale de garanție și sarcini	Referințe
NU SUNT	

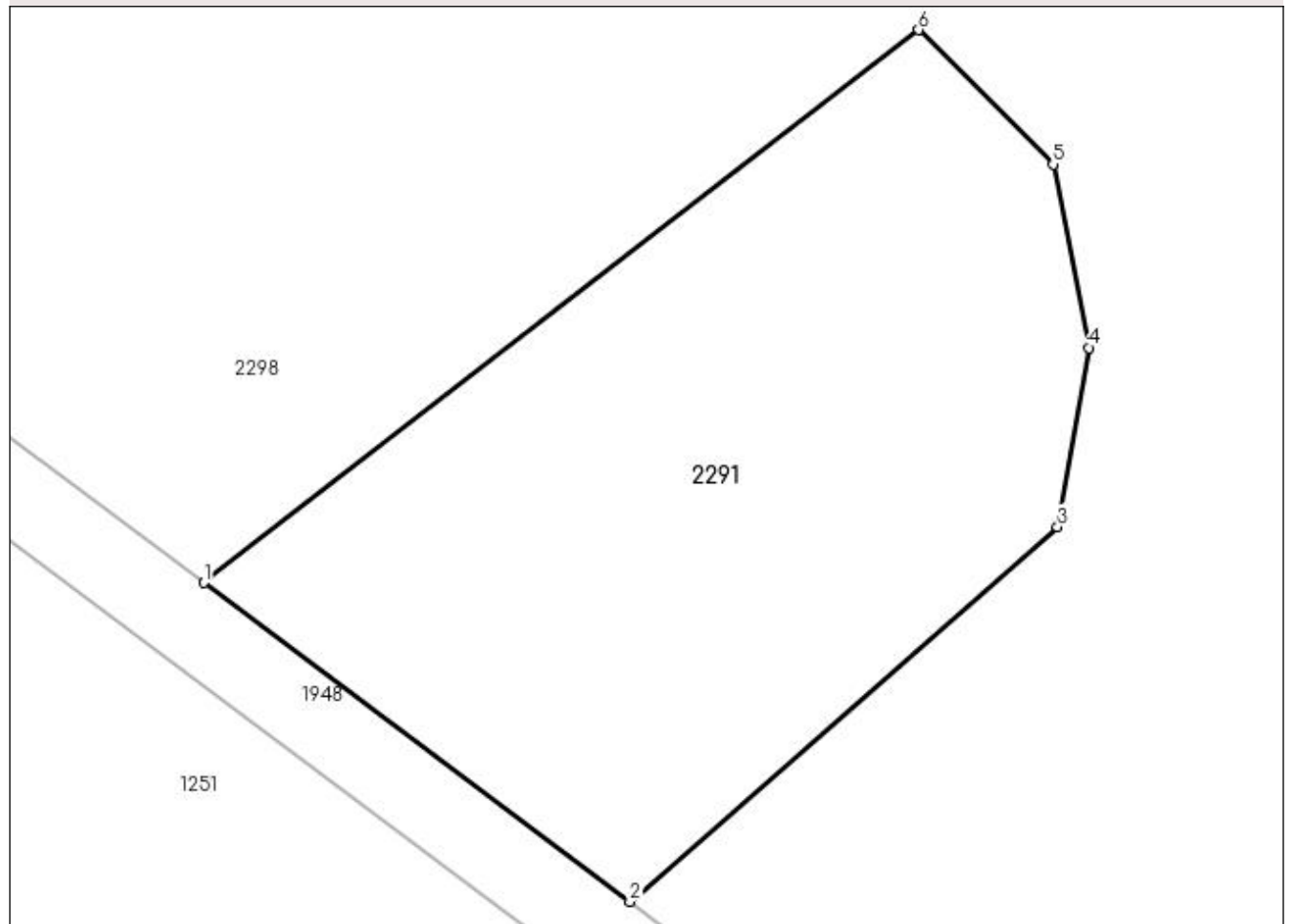
## Anexa Nr. 1 La Partea I

## Teren

Nr cadastral	Suprafața (mp)*	Observații / Referințe
	920	

\* Suprafața este determinată în planul de proiecție Stereo 70.

## DETALII LINIARE IMOBIL



## Date referitoare la teren

Crt	Categorie folosință	Intra vilan	Suprafața (mp)	Tarla	Parcelă	Nr. topo	Observații / Referințe
1	arabil	NU	920	2	35/3	-	

## Lungime Segmente

1) Valorile lungimilor segmentelor sunt obținute din proiecție în plan.

Punct început	X / Y	Punct sfârșit	X / Y	Lungime segment (** (m)
1	432.897,002 302.579,395	2	432.917,583 302.563,99	25.708
2	432.917,583 302.563,99	3	432.938,246 302.582,092	27.471
3	432.938,246 302.582,092	4	432.939,761 302.590,748	8.788
4	432.939,761 302.590,748	5	432.938,03 302.599,62	9.039
5	432.938,03 302.599,62	6	432.931,538 302.606,112	9.181

Punct început	X / Y	Punct sfârșit	X / Y	Lungime segment (** (m)
6	432.931,538 302.606,112	1	432.897,002 302.579,395	43.664

\*\* Lungimile segmentelor sunt determinate în planul de proiecție Stereo 70 și sunt rotunjite la 1 milimetru.

\*\*\* Distanța dintre puncte este formată din segmente cumulate ce sunt mai mici decât valoarea 1 milimetru.





**DATE DESPRE IMOBILUL NR. 2292**

Oficiul de Cadastru și Publicitate Imobiliară DOLJ  
Biroul de Cadastru și Publicitate Imobiliară Craiova

**A. Partea I. Descrierea imobilului**

TEREN Extravilan

Adresa: Jud. Dolj, T23 P303/2

Nr. Crt	Nr cadastral Nr. topografic	Suprafața* (mp)	Observații / Referințe
A1		5.396	Sector cadastral:12 Teren neimprejmuit;

**B. Partea II. Proprietari și acte**

Inscrieri privitoare la dreptul de proprietate și alte drepturi reale	Referințe
/	
Act Normativ nr. 7, din 13/03/1996 emis de PARLAMENTUL ROMÂNIEI;	
B1	Inscrierea provizorie, drept de PROPRIETATE, dobandit prin Lege, cota actuala 1/1, cota initiala 1/1
	1) NEIDENTIFICAT NEIDENTIFICAT, CIF:0000000000000

**C. Partea III. SARCINI .**

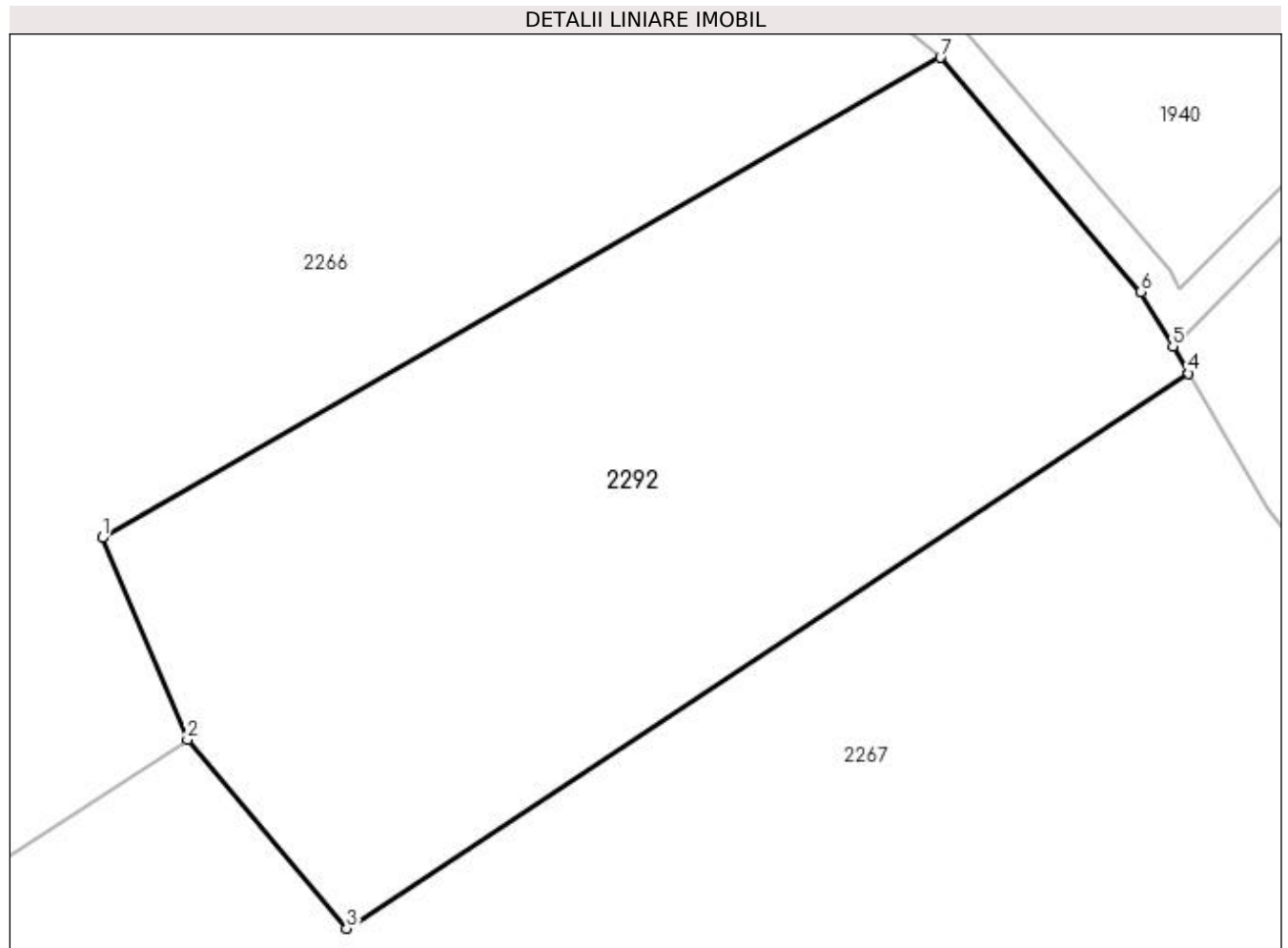
Inscrieri privind dezmembramintele dreptului de proprietate, drepturi reale de garanție și sarcini	Referințe
NU SUNT	

## Anexa Nr. 1 La Partea I

## Teren

Nr cadastral	Suprafața (mp)*	Observații / Referințe
	5.396	

\* Suprafața este determinată în planul de proiecție Stereo 70.



## Date referitoare la teren

Crt	Categorie folosință	Intra vilan	Suprafața (mp)	Tarla	Parcelă	Nr. topo	Observații / Referințe
1	arabil	NU	5.396	23	303/2	-	

## Lungime Segmente

1) Valorile lungimilor segmentelor sunt obținute din proiecție în plan.

Punct început	X / Y	Punct sfârșit	X / Y	Lungime segment (** (m)
1	433.878,626 301.566,264	2	433.888,105 301.543,785	24.396
2	433.888,105 301.543,785	3	433.905,852 301.522,771	27.505
3	433.905,852 301.522,771	4	433.999,689 301.584,549	112.347
4	433.999,689 301.584,549	5	433.997,929 301.587,559	3.487
5	433.997,929 301.587,559	6	433.994,363 301.593,657	7.064

Punct început	X / Y	Punct sfârșit	X / Y	Lungime segment (** (m)
6	433.994,363 301.593,657	7	433.972,028 301.619,732	34.333
7	433.972,028 301.619,732	1	433.878,626 301.566,264	107.623

\*\* Lungimile segmentelor sunt determinate în planul de proiecție Stereo 70 și sunt rotunjite la 1 milimetru.

\*\*\* Distanța dintre puncte este formată din segmente cumulate ce sunt mai mici decât valoarea 1 milimetru.



**DATE DESPRE IMOBILUL NR. 2293**

Oficiul de Cadastru și Publicitate Imobiliară DOLJ  
Biroul de Cadastru și Publicitate Imobiliară Craiova

**A. Partea I. Descrierea imobilului**

TEREN Extravilan

Adresa: Jud. Dolj, De 309/1

Nr. Crt	Nr cadastral Nr. topografic	Suprafața* (mp)	Observații / Referințe
A1		3.233	Sector cadastral:12 Teren neimprejmuit;

**B. Partea II. Proprietari și acte**

Inscrieri privitoare la dreptul de proprietate și alte drepturi reale		Referințe
/		
Act Normativ nr. 7, din 13/03/1996 emis de PARLAMENTUL ROMÂNIEI;		
B1	Inscrierea provizorie, drept de PROPRIETATE, dobandit prin Lege, cota actuala 1/1, cota initiala 1/1 1) NEIDENTIFICAT NEIDENTIFICAT, CIF:0000000000000	A1

**C. Partea III. SARCINI .**

Inscrieri privind dezmembramintele dreptului de proprietate, drepturi reale de garanție și sarcini	Referințe
NU SUNT	

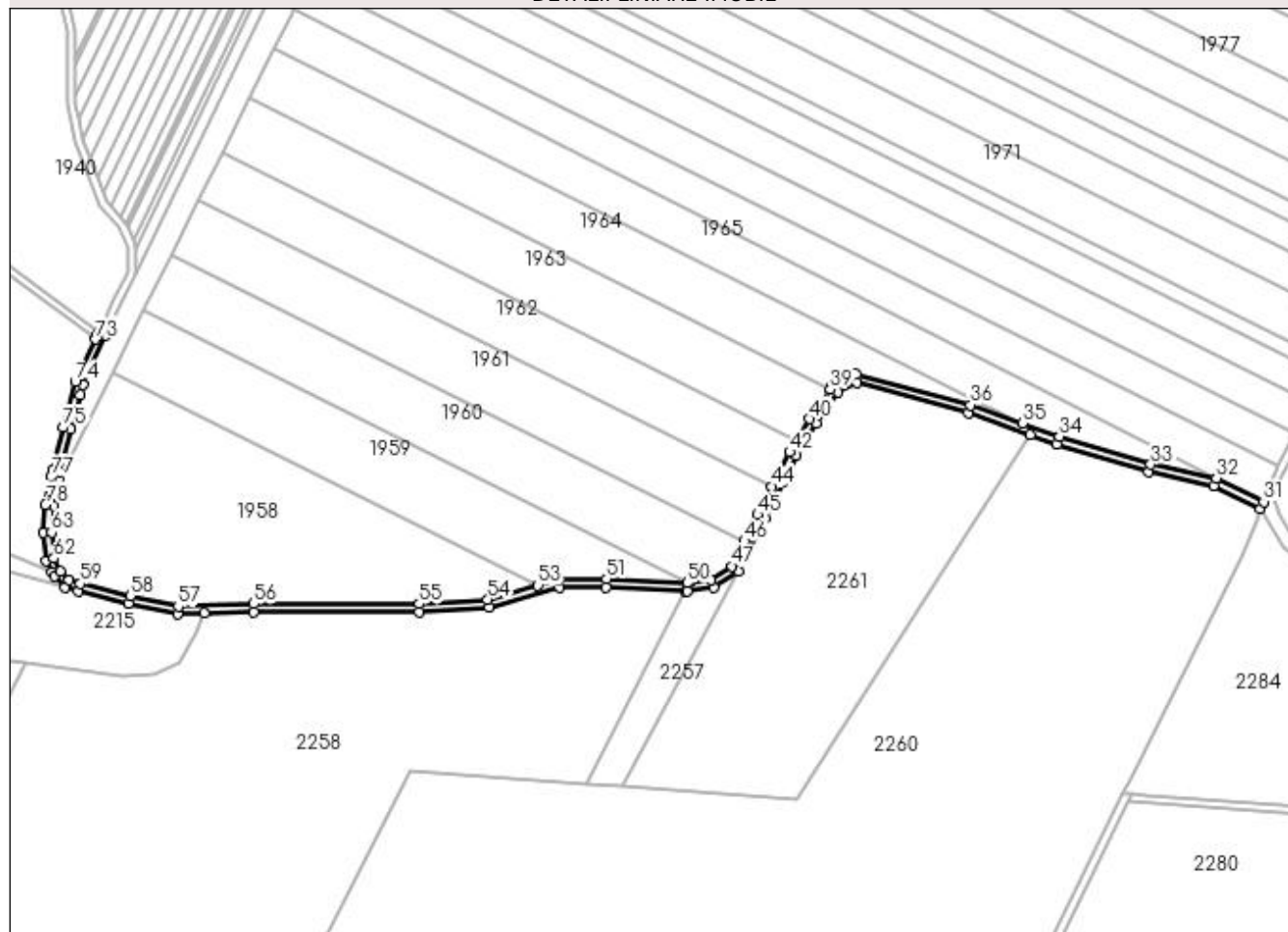
## Anexa Nr. 1 La Partea I

## Teren

Nr cadastral	Suprafața (mp)*	Observații / Referințe
	3.233	

\* Suprafața este determinată în planul de proiecție Stereo 70.

## DETALII LINIARE IMOBIL



## Date referitoare la teren

Crt	Categorie folosință	Intra vilan	Suprafața (mp)	Tarla	Parcelă	Nr. topo	Observații / Referințe
1	drum	NU	3.233	De 309/1	-	-	

## Lungime Segmente

1) Valorile lungimilor segmentelor sunt obținute din proiecție în plan.

Punct început	X / Y	Punct sfârșit	X / Y	Lungime segment	Punct început	X / Y	Punct sfârșit	X / Y	Lungime segment	Punct început	X / Y	Punct sfârșit	X / Y	Lungime segment
1	434.151,504 301.425,273	2	434.152,777 301.411,114	14.216	2	434.152,777 301.411,114	3	434.155,733 301.405,422	6.414	3	434.155,733 301.405,422	4	434.156,87 301.403,231	2.468
4	434.156,87 301.403,231	5	434.162,325 301.397,776	7.715	5	434.162,325 301.397,776	6	434.168,852 301.395,659	6.862	6	434.168,852 301.395,659	7	434.194,324 301.389,312	26.251
7	434.194,324 301.389,312	8	434.219,216 301.383,995	25.454	8	434.219,216 301.383,995	9	434.232,582 301.384,421	13.373	9	434.232,582 301.384,421	10	434.257,838 301.385,226	25.269
10	434.257,838 301.385,226	11	434.341,396 301.385,226	83.558	11	434.341,396 301.385,226	12	434.376,62 301.387,523	35.299	12	434.376,62 301.387,523	13	434.412,398 301.397,542	37.154
13	434.412,398 301.397,542	14	434.435,828 301.397,803	23.431	14	434.435,828 301.397,803	15	434.475,911 301.395,823	40.132	15	434.475,911 301.395,823	16	434.476,804 301.395,779	0.894
16	434.476,804 301.395,779	17	434.490,261 301.397,356	13.549	17	434.490,261 301.397,356	18	434.502,479 301.405,612	14.746	18	434.502,479 301.405,612	19	434.515,935 301.432,423	29.998

Punct început	X / Y	Punct sfârșit	X / Y	Lungime segment	Punct început	X / Y	Punct sfârșit	X / Y	Lungime segment	Punct început	X / Y	Punct sfârșit	X / Y	Lungime segment
19	434.515,935 301.432,423	20	434.525,307 301.450,69	20.531	20	434.525,307 301.450,69	21	434.532,076 301.463,912	14.854	21	434.532,076 301.463,912	22	434.542,118 301.480,387	19.294
22	434.542,118 301.480,387	23	434.552,953 301.496,228	19.192	23	434.552,953 301.496,228	24	434.562,614 301.500,871	10.719	24	434.562,614 301.500,871	25	434.618,755 301.485,828	58.121
25	434.618,755 301.485,828	26	434.650,254 301.474,684	33.412	26	434.650,254 301.474,684	27	434.663,62 301.469,955	14.178	27	434.663,62 301.469,955	28	434.710,007 301.455,76	48.51
28	434.710,007 301.455,76	29	434.742,825 301.449,019	33.503	29	434.742,825 301.449,019	30	434.766,428 301.437,24	26.379	30	434.766,428 301.437,24	31	434.768,126 301.440,863	4.001
31	434.768,126 301.440,863	32	434.744,143 301.452,832	26.804	32	434.744,143 301.452,832	33	434.710,996 301.459,64	33.839	33	434.710,996 301.459,64	34	434.664,873 301.473,755	48.234
34	434.664,873 301.473,755	35	434.646,012 301.480,428	20.007	35	434.646,012 301.480,428	36	434.619,942 301.489,651	27.653	36	434.619,942 301.489,651	37	434.562,218 301.505,118	59.76
37	434.562,218 301.505,118	38	434.550,256 301.499,37	13.271	38	434.550,256 301.499,37	39	434.549,016 301.497,557	2.196	39	434.549,016 301.497,557	40	434.538,757 301.482,559	18.171
40	434.538,757 301.482,559	41	434.532,242 301.471,87	12.518	41	434.532,242 301.471,87	42	434.528,583 301.465,867	7.03	42	434.528,583 301.465,867	43	434.521,747 301.452,514	15.001
43	434.521,747 301.452,514	44	434.519,633 301.448,394	4.631	44	434.519,633 301.448,394	45	434.512,368 301.434,233	15.916	45	434.512,368 301.434,233	46	434.505,663 301.420,873	14.948
46	434.505,663 301.420,873	47	434.499,373 301.408,341	14.022	47	434.499,373 301.408,341	48	434.488,828 301.401,216	12.726	48	434.488,828 301.401,216	49	434.477,838 301.399,928	11.065
49	434.477,838 301.399,928	50	434.476,669 301.399,791	1.177	50	434.476,669 301.399,791	51	434.435,905 301.401,804	40.814	51	434.435,905 301.401,804	52	434.411,826 301.401,535	24.081
52	434.411,826 301.401,535	53	434.401,401 301.398,616	10.826	53	434.401,401 301.398,616	54	434.375,944 301.391,487	26.436	54	434.375,944 301.391,487	55	434.341,266 301.389,226	34.752
55	434.341,266 301.389,226	56	434.257,774 301.389,226	83.492	56	434.257,774 301.389,226	57	434.219,576 301.388,009	38.217	57	434.219,576 301.388,009	58	434.195,225 301.393,21	24.9
58	434.195,225 301.393,21	59	434.169,954 301.399,507	26.044	59	434.169,954 301.399,507	60	434.164,474 301.401,284	5.761	60	434.164,474 301.401,284	61	434.160,136 301.405,622	6.135
61	434.160,136 301.405,622	62	434.156,69 301.412,257	7.477	62	434.156,69 301.412,257	63	434.155,516 301.425,322	13.118	63	434.155,516 301.425,322	64	434.156,397 301.438,897	13.604
64	434.156,397 301.438,897	65	434.159,278 301.452,539	13.943	65	434.159,278 301.452,539	66	434.160,021 301.456,056	3.595	66	434.160,021 301.456,056	67	434.165,355 301.477,359	21.961
67	434.165,355 301.477,359	68	434.169,968 301.494,96	18.195	68	434.169,968 301.494,96	69	434.171,254 301.499,867	5.073	69	434.171,254 301.499,867	70	434.183,184 301.524,79	27.631
70	434.183,184 301.524,79	71	434.179,576 301.526,517	4.0	71	434.179,576 301.526,517	72	434.178,779 301.524,85	1.848	72	434.178,779 301.524,85	73	434.177,819 301.522,845	2.223
73	434.177,819 301.522,845	74	434.167,481 301.501,251	23.941	74	434.167,481 301.501,251	75	434.161,481 301.478,352	23.672	75	434.161,481 301.478,352	76	434.156,123 301.456,955	22.058
76	434.156,123 301.456,955	77	434.155,365 301.453,365	3.669	77	434.155,365 301.453,365	78	434.152,424 301.439,443	14.229	78	434.152,424 301.439,443	1	434.151,504 301.425,273	14.2

\*\* Lungimile segmentelor sunt determinate în planul de proiecție Stereo 70 și sunt rotunjite la 1 milimetru.

\*\*\* Distanța dintre puncte este formată din segmente cumulate ce sunt mai mici decât valoarea 1 milimetru.





**DATE DESPRE IMOBILUL NR. 2294**

Oficiul de Cadastru și Publicitate Imobiliară DOLJ  
Biroul de Cadastru și Publicitate Imobiliară Craiova

**A. Partea I. Descrierea imobilului**

TEREN Extravilan

Adresa: Jud. Dolj, T2 P232

Nr. Crt	Nr cadastral Nr. topografic	Suprafața* (mp)	Observații / Referințe
A1		8.643	Sector cadastral:12 Teren neimprejmuit;

**B. Partea II. Proprietari și acte**

Inscrieri privitoare la dreptul de proprietate și alte drepturi reale	Referințe
/	
Act Normativ nr. 7, din 13/03/1996 emis de PARLAMENTUL ROMÂNIEI;	
B1	Inscrierea provizorie, drept de PROPRIETATE, dobandit prin Lege, cota actuala 1/1, cota initiala 1/1
	1) NEIDENTIFICAT NEIDENTIFICAT, CIF:0000000000000

**C. Partea III. SARCINI .**

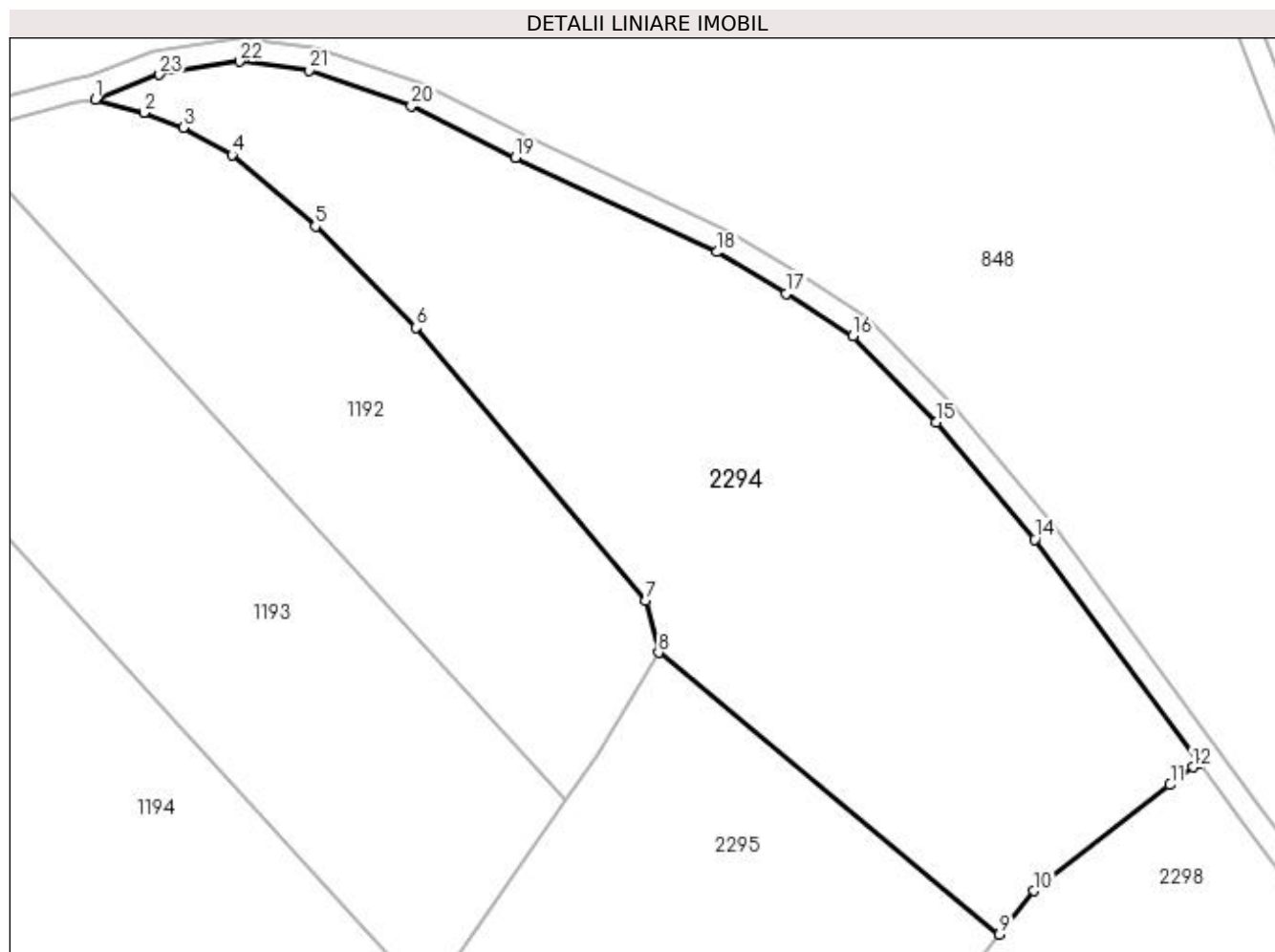
Inscrieri privind dezmembramintele dreptului de proprietate, drepturi reale de garanție și sarcini	Referințe
NU SUNT	

## Anexa Nr. 1 La Partea I

## Teren

Nr cadastral	Suprafața (mp)*	Observații / Referințe
	8.643	

\* Suprafața este determinată în planul de proiecție Stereo 70.



## Date referitoare la teren

Crt	Categorie folosință	Intra vilan	Suprafața (mp)	Tarla	Parcelă	Nr. topo	Observații / Referințe
1	pasune	NU	8.643	2	232	-	

## Lungime Segmente

1) Valorile lungimilor segmentelor sunt obținute din proiecție în plan.

Punct început	X / Y	Punct sfârșit	X / Y	Lungime segment (** (m)
1	432.953,308 303.549,988	2	432.961,438 303.547,751	8.432
3	432.967,998 303.545,228	4	432.976,183 303.540,676	9.366
5	432.990,153 303.528,696	6	433.007,02 303.511,736	23.919
7	433.045,568 303.466,052	8	433.047,657 303.457,34	8.959
9	433.104,812 303.410,134	10	433.110,608 303.417,422	9.312

Punct început	X / Y	Punct sfârșit	X / Y	Lungime segment (** (m)
2	432.961,438 303.547,751	3	432.967,998 303.545,228	7.028
4	432.976,183 303.540,676	5	432.990,153 303.528,696	18.403
6	433.007,02 303.511,736	7	433.045,568 303.466,052	59.774
8	433.047,657 303.457,34	9	433.104,812 303.410,134	74.129
10	433.110,608 303.417,422	11	433.133,382 303.435,155	28.864

Punct început	X / Y	Punct sfârșit	X / Y	Lungime segment (** (m)
11	433.133,382 303.435,155	12	433.137,215 303.438,14	4.858
13	433.138,197 303.438,905	14	433.110,707 303.476,274	46.391
15	433.094,134 303.495,877	16	433.080,234 303.510,311	20.039
17	433.069,007 303.517,439	18	433.057,424 303.524,389	13.508
19	433.023,711 303.540,226	20	433.006,23 303.548,844	19.49
21	432.989,176 303.554,773	22	432.977,44 303.556,301	11.835
23	432.964,054 303.554,101	1	432.953,308 303.549,988	11.506

Punct început	X / Y	Punct sfârșit	X / Y	Lungime segment (** (m)
12	433.137,215 303.438,14	13	433.138,197 303.438,905	1.245
14	433.110,707 303.476,274	15	433.094,134 303.495,877	25.67
16	433.080,234 303.510,311	17	433.069,007 303.517,439	13.299
18	433.057,424 303.524,389	19	433.023,711 303.540,226	37.248
20	433.006,23 303.548,844	21	432.989,176 303.554,773	18.055
22	432.977,44 303.556,301	23	432.964,054 303.554,101	13.566

\*\* Lungimile segmentelor sunt determinate în planul de proiecție Stereo 70 și sunt rotunjite la 1 milimetru.

\*\*\* Distanța dintre puncte este formată din segmente cumulate ce sunt mai mici decât valoarea 1 milimetru.



**DATE DESPRE IMOBILUL NR. 2295**

Oficiul de Cadastru și Publicitate Imobiliară DOLJ  
Biroul de Cadastru și Publicitate Imobiliară Craiova

**A. Partea I. Descrierea imobilului**

TEREN Extravilan

Adresa: Jud. Dolj, T2 P248/1

Nr. Crt	Nr cadastral Nr. topografic	Suprafața* (mp)	Observații / Referințe
A1		41.702	Sector cadastral:12 Teren neimprejmuit;

**B. Partea II. Proprietari și acte**

Inscrieri privitoare la dreptul de proprietate și alte drepturi reale		Referințe
/		
Act Normativ nr. 7, din 13/03/1996 emis de PARLAMENTUL ROMÂNIEI;		
B1	Inscrierea provizorie, drept de PROPRIETATE, dobandit prin Lege, cota actuala 1/1, cota initiala 1/1 1) NEIDENTIFICAT NEIDENTIFICAT, CIF:0000000000000	A1

**C. Partea III. SARCINI .**

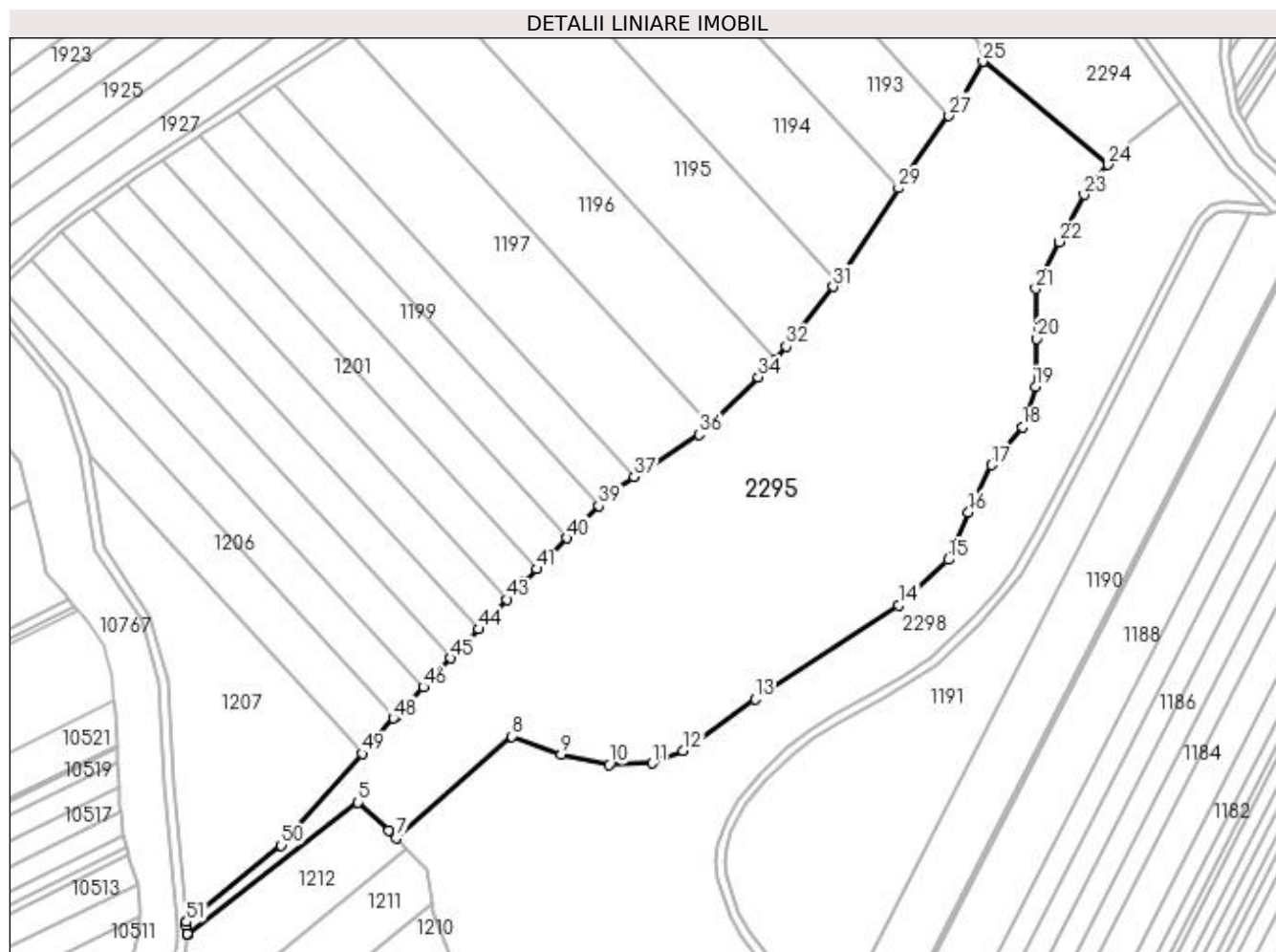
Inscrieri privind dezmembramintele dreptului de proprietate, drepturi reale de garanție și sarcini	Referințe
NU SUNT	

## Anexa Nr. 1 La Partea I

## Teren

Nr cadastral	Suprafața (mp)*	Observații / Referințe
	41.702	

\* Suprafața este determinată în planul de proiecție Stereo 70.



## Date referitoare la teren

Crt	Categorie folosință	Intra vilan	Suprafața (mp)	Tarla	Parcelă	Nr. topo	Observații / Referințe
1	padure	NU	41.702	2	248/1	-	

## Lungime Segmente

1) Valorile lungimilor segmentelor sunt obținute din proiecție în plan.

Punct început	X / Y	Punct sfârșit	X / Y	Lungime segment
1	432.683,494 303.064,134	2	432.683,67 303.062,325	1.818
4	432.683,931 303.058,627	5	432.762,071 303.118,757	98.59 8
7	432.779,551 303.102,531	8	432.832,287 303.148,924	70.23 8
10	432.876,753 303.136,033	11	432.896,481 303.136,681	19.73 9
13	432.943,519 303.165,946	14	433.009,334 303.208,735	78.50 2
16	433.041,073 303.251,344	17	433.051,595 303.272,991	24.06 9
2	432.683,67 303.062,325	3	432.683,698 303.058,447	3.878
5	432.762,071 303.118,757	6	432.776,198 303.106,014	19.02 5
8	432.832,287 303.148,924	9	432.854,775 303.140,801	23.91
11	432.896,481 303.136,681	12	432.910,662 303.142,329	15.26 4
14	433.009,334 303.208,735	15	433.031,804 303.229,643	30.69 3
17	433.051,595 303.272,991	18	433.065,67 303.290,21	22.24
3	432.683,698 303.058,447	4	432.683,931 303.058,627	0.294
6	432.776,198 303.106,014	7	432.779,551 303.102,531	4.835
9	432.854,775 303.140,801	10	432.876,753 303.136,033	22.48 9
12	432.910,662 303.142,329	13	432.943,519 303.165,946	40.46 4
15	433.031,804 303.229,643	16	433.041,073 303.251,344	23.59 8
18	433.065,67 303.290,21	19	433.071,757 303.308,708	19.47 4

Punct început	X / Y	Punct sfârșit	X / Y	Lungime segment	Punct început	X / Y	Punct sfârșit	X / Y	Lungime segment	Punct început	X / Y	Punct sfârșit	X / Y	Lungime segment
19	433.071,757 303.308,708	20	433.072,306 303.330,637	21.936	20	433.072,306 303.330,637	21	433.071,858 303.353,515	22.882	21	433.071,858 303.353,515	22	433.082,747 303.374,888	23.987
22	433.082,747 303.374,888	23	433.093,95 303.396,477	24.323	23	433.093,95 303.396,477	24	433.104,812 303.410,134	17.45	24	433.104,812 303.410,134	25	433.047,657 303.457,34	74.129
25	433.047,657 303.457,34	26	433.037,498 303.440,1	20.011	26	433.037,498 303.440,1	27	433.032,132 303.432,482	9.318	27	433.032,132 303.432,482	28	433.012,191 303.404,173	34.627
28	433.012,191 303.404,173	29	433.009,086 303.399,479	5.628	29	433.009,086 303.399,479	30	432.980,767 303.356,664	51.333	30	432.980,767 303.356,664	31	432.979,263 303.354,39	2.726
31	432.979,263 303.354,39	32	432.957,771 303.327,137	34.708	32	432.957,771 303.327,137	33	432.952,462 303.321,266	7.915	33	432.952,462 303.321,266	34	432.945,017 303.313,033	11.1
34	432.945,017 303.313,033	35	432.922,551 303.291,37	31.209	35	432.922,551 303.291,37	36	432.917,965 303.286,949	6.37	36	432.917,965 303.286,949	37	432.888,169 303.267,542	35.559
37	432.888,169 303.267,542	38	432.879,69 303.262,02	10.119	38	432.879,69 303.262,02	39	432.872,021 303.254,224	10.936	39	432.872,021 303.254,224	40	432.857,564 303.239,528	20.615
40	432.857,564 303.239,528	41	432.843,694 303.225,428	19.778	41	432.843,694 303.225,428	42	432.837,827 303.219,464	8.366	42	432.837,827 303.219,464	43	432.830,153 303.211,454	11.093
43	432.830,153 303.211,454	44	432.817,245 303.197,982	18.658	44	432.817,245 303.197,982	45	432.804,502 303.184,681	18.42	45	432.804,502 303.184,681	46	432.791,87 303.171,496	18.26
46	432.791,87 303.171,496	47	432.778,873 303.157,931	18.786	47	432.778,873 303.157,931	48	432.778,195 303.157,223	0.98	48	432.778,195 303.157,223	49	432.763,863 303.141,003	21.645
49	432.763,863 303.141,003	50	432.726,855 303.099,119	55.892	50	432.726,855 303.099,119	51	432.683,527 303.064,16	55.673	51	432.683,527 303.064,16	1	432.683,494 303.064,134	0.042

\*\* Lungimile segmentelor sunt determinate în planul de proiecție Stereo 70 și sunt rotunjite la 1 milimetru.

\*\*\* Distanța dintre puncte este formată din segmente cumulate ce sunt mai mici decât valoarea 1 milimetru.





**DATE DESPRE IMOBILUL NR. 2296**

Oficiul de Cadastru și Publicitate Imobiliară DOLJ  
Biroul de Cadastru și Publicitate Imobiliară Craiova

**A. Partea I. Descrierea imobilului**

TEREN Extravilan

Adresa: Jud. Dolj, T2 P35

Nr. Crt	Nr cadastral Nr. topografic	Suprafața* (mp)	Observații / Referințe
A1	32083	12.174	Sector cadastral:12 Teren neimprejmuit;

**B. Partea II. Proprietari și acte**

Inscrieri privitoare la dreptul de proprietate și alte drepturi reale	Referințe
<b>109984 / 19/07/2017</b>	
Act Notarial nr. contract de vanzare nr. 2956, din 18/07/2017 emis de Faurar Doina;	
B1	A1
Intabulare, drept de PROPRIETATE, dobandit prin Conventie, cota actuala 1/1, cota initiala 1/1	
1) DOBRE GICA	
2) DOBRE NELU	

**C. Partea III. SARCINI .**

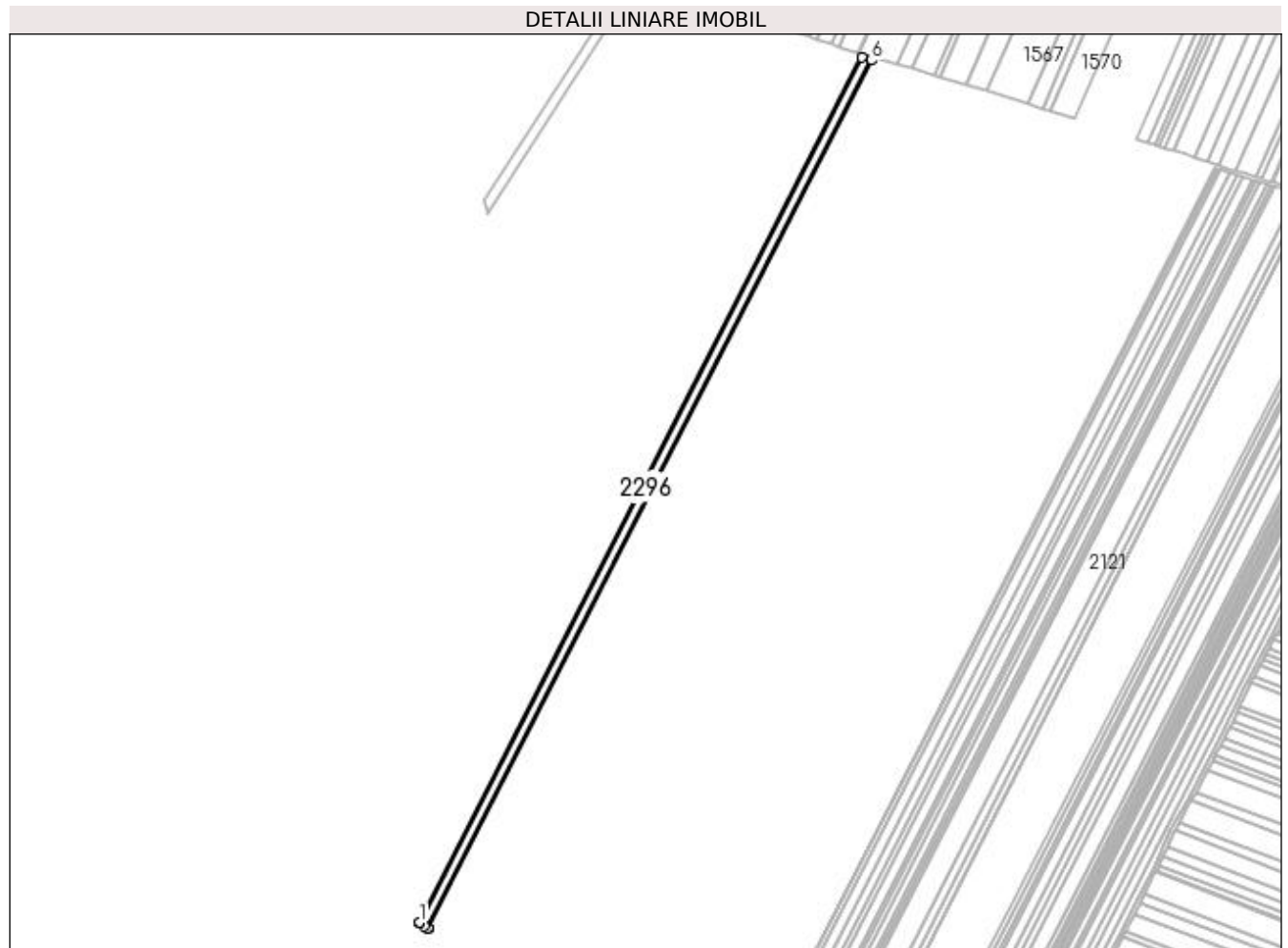
Inscrieri privind dezmembramintele dreptului de proprietate, drepturi reale de garanție și sarcini	Referințe
NU SUNT	

## Anexa Nr. 1 La Partea I

## Teren

Nr cadastral	Suprafața (mp)*	Observații / Referințe
32083	12.174	

\* Suprafața este determinată în planul de proiecție Stereo 70.



## Date referitoare la teren

Crt	Categorie folosință	Intra vilan	Suprafața (mp)	Tarla	Parcelă	Nr. topo	Observații / Referințe
1	arabil	NU	12.174	2	35	-	

## Lungime Segmente

1) Valorile lungimilor segmentelor sunt obținute din proiecție în plan.

Punct început	X / Y	Punct sfârșit	X / Y	Lungime segment (** (m)
1	433.084,013 302.751,3	2	433.084,512 302.750,974	0.596
2	433.084,512 302.750,974	3	433.089,713 302.747,58	6.21
3	433.089,713 302.747,58	4	433.093,444 302.745,144	4.456
4	433.093,444 302.745,144	5	433.093,72 302.744,945	0.34
5	433.093,72 302.744,945	6	433.582,281 303.699,705	1072.501

Punct început	X / Y	Punct sfârșit	X / Y	Lungime segment (** (m)
6	433.582,281 303.699,705	7	433.571,357 303.702,946	11.395
7	433.571,357 303.702,946	1	433.084,013 302.751,3	1069.175

\*\* Lungimile segmentelor sunt determinate în planul de proiecție Stereo 70 și sunt rotunjite la 1 milimetru.

\*\*\* Distanța dintre puncte este formată din segmente cumulate ce sunt mai mici decât valoarea 1 milimetru.



**DATE DESPRE IMOBILUL NR. 2297**

Oficiul de Cadastru și Publicitate Imobiliară DOLJ  
Biroul de Cadastru și Publicitate Imobiliară Craiova

**A. Partea I. Descrierea imobilului**

TEREN Extravilan

Adresa: Jud. Dolj, T2, P55

Nr. Crt	Nr cadastral Nr. topografic	Suprafața* (mp)	Observații / Referințe
A1	31792	10.000	Sector cadastral:12 Teren neimprejmuit;

**B. Partea II. Proprietari și acte**

Inscrieri privitoare la dreptul de proprietate și alte drepturi reale		Referințe
<b>52286 / 13/05/2015</b>		
Act Notarial nr. CM nr 31, din 28/09/2010 emis de BNP FLORINA PETRESCU (TDP nr. 1266-2179/07-06-1999 emis de COMISIA JUDETEANA PENTRU STABILIREA DREPTULUI DE PROPRIETATE ASUPRA TERENURILOR DOLJ; CM nr. 13/04-04-2001 emis de BNP FLORINA PETRESCU;);		
B1	Intabulare, drept de PROPRIETATE, dobandit prin Succesiune, cota actuala 1/1, cota initiala 1/1 1) PAUNOIU ANTONIETA	A1
<b>106721 / 07/09/2015</b>		
Act Notarial nr. PROMISIUNE DE VANZARE CUMPARARE AUT NR. 1019, din 28/09/2010 emis de NP Sorop Alexandru Oliviu (ACT ADITIONAL AUT NR 1830/04-09-2015 emis de NP Sorop Alexandru Oliviu);		
B2	se noteaza promisiunea de vanzare cumparare intre promitenta vanzatoare de sub B1, si promitenta cumparatoare SC AGRI TERENURI SA pentru suma de 5500 lei, pret achitat, data autentificarii contractului de vanzare in termen de 10 ani de la data semnarii prezentei Promisiuni.	A1

**C. Partea III. SARCINI**

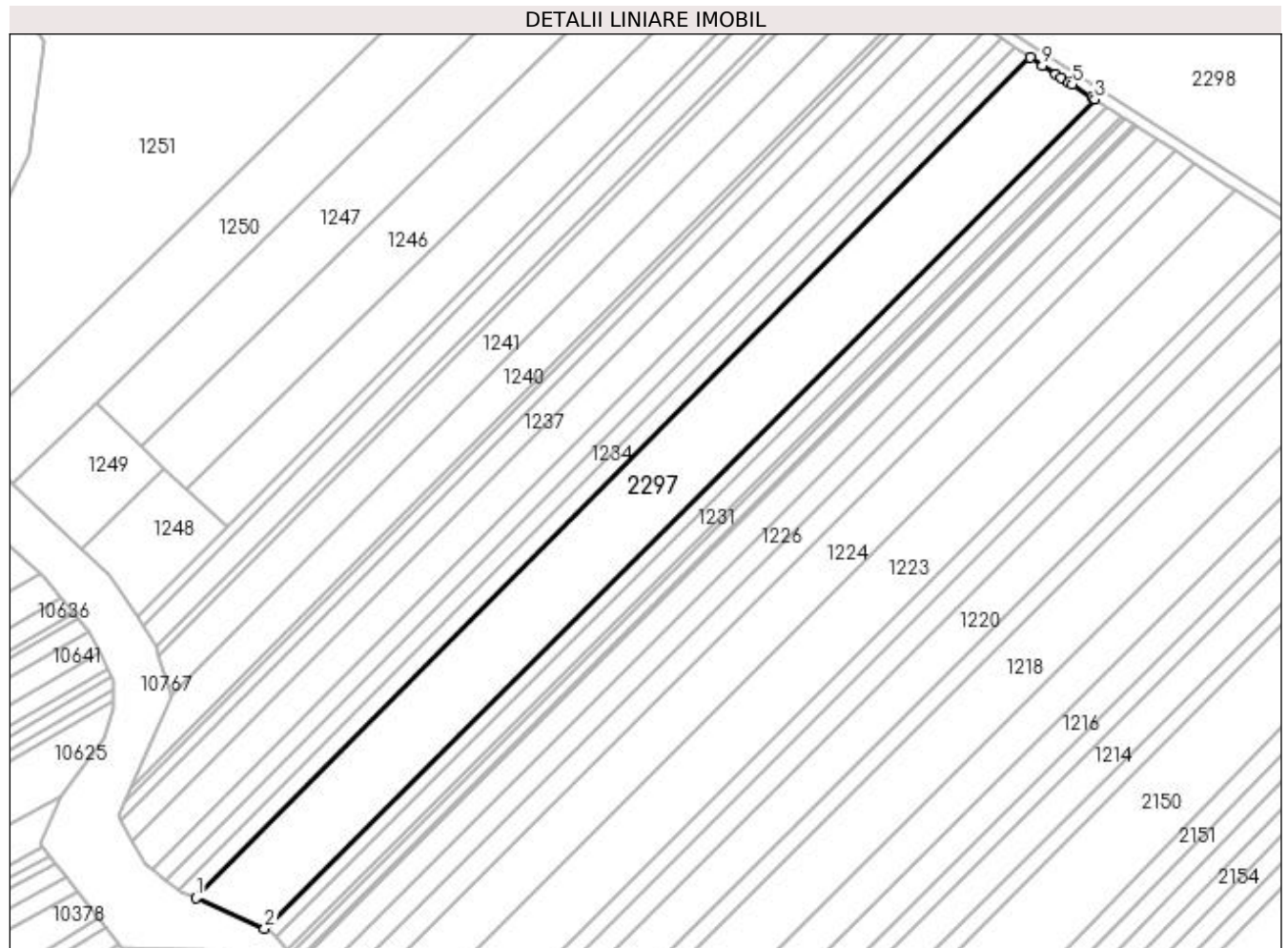
Inscrieri privind dezmembramintele dreptului de proprietate, drepturi reale de garanție și sarcini		Referințe
<b>106721 / 07/09/2015</b>		
Act Notarial nr. PROMISIUNE DE VANZARE CUMPARARE AUT NR. 1019, din 28/09/2010 emis de NP Sorop Alexandru Oliviu (ACT ADITIONAL AUT NR 1830/04-09-2015 emis de NP Sorop Alexandru Oliviu);		
C1	Intabulare, drept de IPOTECA LEGALA, Valoare:5500 RONare ca obiect restituirea sumelor plătite de promitentul achizitor, dobandit prin Conventie, cota actuala 1/1, cota initiala 1/1 1) SC AGRI TERENURI SA, CIF:24816228	A1

## Anexa Nr. 1 La Partea I

## Teren

Nr cadastral	Suprafața (mp)*	Observații / Referințe
31792	10.000	

\* Suprafața este determinată în planul de proiecție Stereo 70.



## Date referitoare la teren

Crt	Categorie folosință	Intra vilan	Suprafața (mp)	Tarla	Parcelă	Nr. topo	Observații / Referințe
1	arabil	NU	10.000	2	55	-	

## Lungime Segmente

1) Valorile lungimilor segmentelor sunt obținute din proiecție în plan.

Punct început	X / Y	Punct sfârșit	X / Y	Lungime segment (** (m)
1	432.829,385 302.207,568	2	432.852,846 302.197,186	25.655
2	432.852,846 302.197,186	3	433.136,507 302.480,209	400.706
3	433.136,507 302.480,209	4	433.135,364 302.480,945	1.359
4	433.135,364 302.480,945	5	433.128,674 302.485,253	7.957
5	433.128,674 302.485,253	6	433.127,608 302.485,939	1.268

Punct început	X / Y	Punct sfârșit	X / Y	Lungime segment (** (m)
6	433.127,608 302.485,939	7	433.124,871 302.487,701	3.255
7	433.124,871 302.487,701	8	433.123,162 302.488,801	2.032
8	433.123,162 302.488,801	9	433.118,577 302.491,754	5.454
9	433.118,577 302.491,754	10	433.114,365 302.494,465	5.009
10	433.114,365 302.494,465	1	432.829,385 302.207,568	404.38

\*\* Lungimile segmentelor sunt determinate în planul de proiecție Stereo 70 și sunt rotunjite la 1 milimetru.

\*\*\* Distanța dintre puncte este formată din segmente cumulate ce sunt mai mici decât valoarea 1 milimetru.





**DATE DESPRE IMOBILUL NR. 2298**

Oficiul de Cadastru și Publicitate Imobiliară DOLJ  
Biroul de Cadastru și Publicitate Imobiliară Craiova

**A. Partea I. Descrierea imobilului**

TEREN Extravilan

Adresa: Jud. Dolj, T2 P248

Nr. Crt	Nr cadastral Nr. topografic	Suprafața* (mp)	Observații / Referințe
A1		186.010	Sector cadastral:12 Teren neimprejmuit;

**B. Partea II. Proprietari și acte**

Inscrieri privitoare la dreptul de proprietate și alte drepturi reale	Referințe
/	
Act Normativ nr. 7, din 13/03/1996 emis de PARLAMENTUL ROMÂNIEI;	
B1	Inscrierea provizorie, drept de PROPRIETATE, dobandit prin Lege, cota actuala 1/1, cota initiala 1/1
	1) NEIDENTIFICAT NEIDENTIFICAT, CIF:0000000000000

**C. Partea III. SARCINI .**

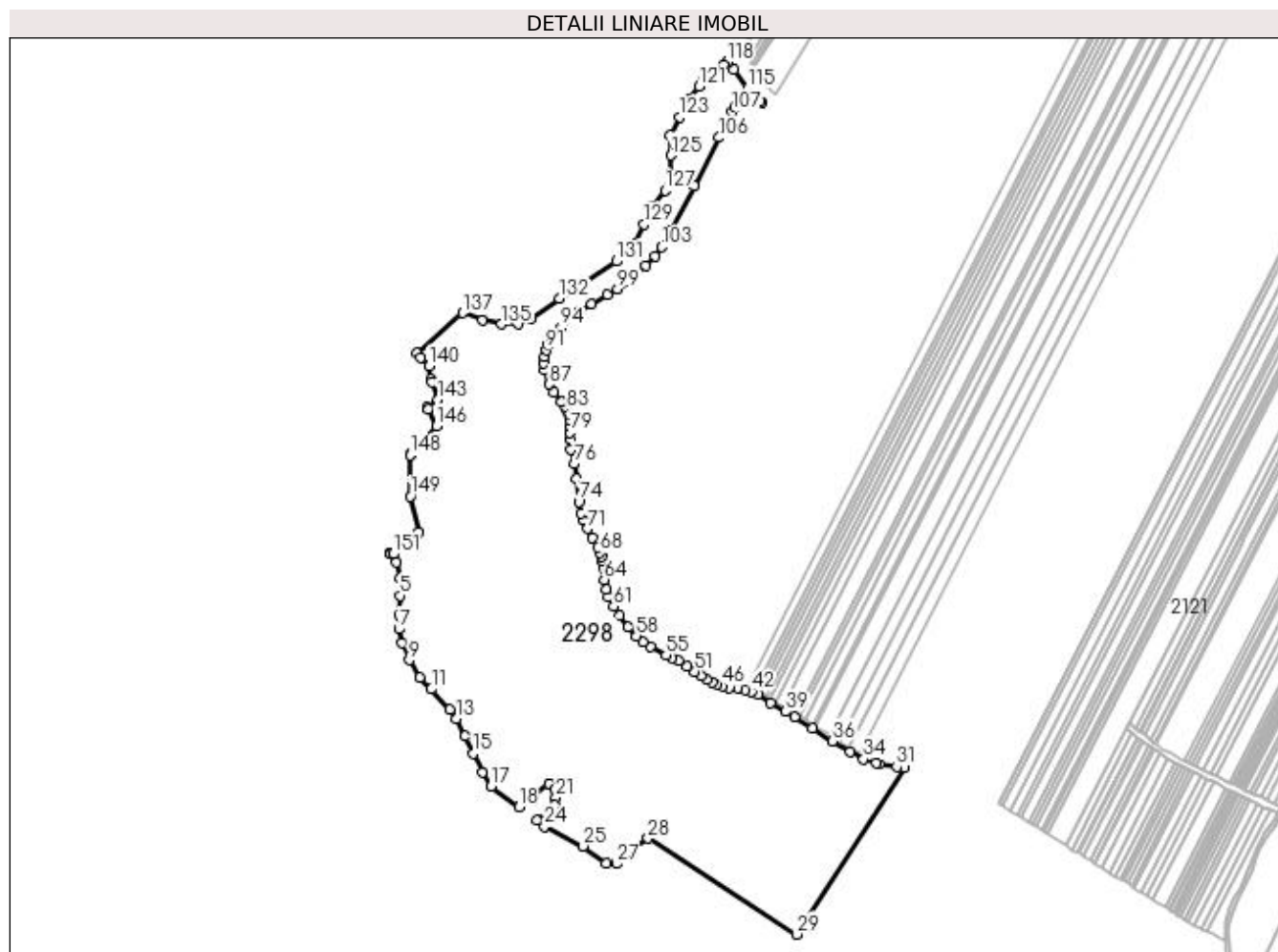
Inscrieri privind dezmembramintele dreptului de proprietate, drepturi reale de garanție și sarcini	Referințe
NU SUNT	

## Anexa Nr. 1 La Partea I

## Teren

Nr cadastral	Suprafața (mp)*	Observații / Referințe
	186.010	

\* Suprafața este determinată în planul de proiecție Stereo 70.



## Date referitoare la teren

Crt	Categorie folosință	Intra vilan	Suprafața (mp)	Tarla	Parcelă	Nr. topo	Observații / Referințe
1	pasune	NU	186.010	2	248	-	

## Lungime Segmente

1) Valorile lungimilor segmentelor sunt obținute din proiecție în plan.

Punct început	X / Y	Punct sfârșit	X / Y	Lungime segment	Punct început	X / Y	Punct sfârșit	X / Y	Lungime segment	Punct început	X / Y	Punct sfârșit	X / Y	Lungime segment
1	432.747,837 302.872,41	2	432.749,676 302.871,016	2.308	2	432.749,676 302.871,016	3	432.755,711 302.861,485	11.28	3	432.755,711 302.861,485	4	432.760,181 302.842,927	19.08
4	432.760,181 302.842,927	5	432.760,181 302.823,149	19.77	5	432.760,181 302.823,149	6	432.758,61 302.801,255	21.95	6	432.758,61 302.801,255	7	432.758,61 302.784,732	16.52
7	432.758,61 302.784,732	8	432.762,717 302.768,69	16.55	8	432.762,717 302.768,69	9	432.770,44 302.748,847	21.29	9	432.770,44 302.748,847	10	432.782,779 302.729,104	23.28
10	432.782,779 302.729,104	11	432.796,026 302.715,403	19.05	11	432.796,026 302.715,403	12	432.817,716 302.692,189	31.77	12	432.817,716 302.692,189	13	432.824,947 302.681,677	12.75
13	432.824,947 302.681,677	14	432.835,116 302.661,28	22.79	14	432.835,116 302.661,28	15	432.844,813 302.641,362	22.15	15	432.844,813 302.641,362	16	432.855,184 302.619,93	23.80
16	432.855,184 302.619,93	17	432.864,986 302.603,36	19.25	17	432.864,986 302.603,36	18	432.897,002 302.579,395	39.99	18	432.897,002 302.579,395	19	432.931,538 302.606,112	43.66

Punct început	X / Y	Punct sfârșit	X / Y	Lungime segment	Punct început	X / Y	Punct sfârșit	X / Y	Lungime segment	Punct început	X / Y	Punct sfârșit	X / Y	Lungime segment
19	432.931,538 302.606,112	20	432.938,03 302.599,62	9.181	20	432.938,03 302.599,62	21	432.939,761 302.590,748	9.039	21	432.939,761 302.590,748	22	432.938,246 302.582,092	8.788
22	432.938,246 302.582,092	23	432.917,583 302.563,99	27.471	23	432.917,583 302.563,99	24	432.926,463 302.557,343	11.092	24	432.926,463 302.557,343	25	432.971,211 302.534,447	50.265
25	432.971,211 302.534,447	26	432.997,811 302.514,649	33.159	26	432.997,811 302.514,649	27	433.010,168 302.514,142	12.367	27	433.010,168 302.514,142	28	433.045,9 302.543,304	46.122
28	433.045,9 302.543,304	29	433.217,49 302.432,825	204.08	29	433.217,49 302.432,825	30	433.342,007 302.624,654	228.698	30	433.342,007 302.624,654	31	433.332,785 302.625,935	9.311
31	433.332,785 302.625,935	32	433.312,872 302.629,214	20.181	32	433.312,872 302.629,214	33	433.308,775 302.629,889	4.152	33	433.308,775 302.629,889	34	433.294,327 302.634,561	15.185
34	433.294,327 302.634,561	35	433.278,705 302.642,851	17.685	35	433.278,705 302.642,851	36	433.258,98 302.655,571	23.471	36	433.258,98 302.655,571	37	433.235,33 302.669,988	27.698
37	433.235,33 302.669,988	38	433.215,573 302.683,748	24.076	38	433.215,573 302.683,748	39	433.204,682 302.689,475	12.305	39	433.204,682 302.689,475	40	433.187,149 302.699,23	20.064
40	433.187,149 302.699,23	41	433.172,846 302.708,922	17.277	41	433.172,846 302.708,922	42	433.165,142 302.712,635	8.552	42	433.165,142 302.712,635	43	433.157,826 302.714,409	7.528
43	433.157,826 302.714,409	44	433.149,069 302.716,515	9.007	44	433.149,069 302.716,515	45	433.139,248 302.717,324	9.854	45	433.139,248 302.717,324	46	433.131,774 302.718,976	7.654
46	433.131,774 302.718,976	47	433.125,083 302.721,235	7.062	47	433.125,083 302.721,235	48	433.119,747 302.723,41	5.762	48	433.119,747 302.723,41	49	433.113,369 302.726,789	7.218
49	433.113,369 302.726,789	50	433.107,156 302.730,495	7.234	50	433.107,156 302.730,495	51	433.099,852 302.735,564	8.891	51	433.099,852 302.735,564	52	433.091,177 302.741,848	10.712
52	433.091,177 302.741,848	53	433.080,982 302.748,502	12.174	53	433.080,982 302.748,502	54	433.073,961 302.751,86	7.783	54	433.073,961 302.751,86	55	433.066,689 302.754,868	7.87
55	433.066,689 302.754,868	56	433.048,844 302.764,372	20.218	56	433.048,844 302.764,372	57	433.040,434 302.769,774	9.995	57	433.040,434 302.769,774	58	433.032,415 302.776,851	10.695
58	433.032,415 302.776,851	59	433.022,919 302.787,266	14.094	59	433.022,919 302.787,266	60	433.013,347 302.800,284	16.158	60	433.013,347 302.800,284	61	433.006,194 302.810,882	12.786
61	433.006,194 302.810,882	62	432.999,913 302.822,303	13.034	62	432.999,913 302.822,303	63	432.997,4 302.830,355	8.435	63	432.997,4 302.830,355	64	432.995,353 302.841,74	11.568
64	432.995,353 302.841,74	65	432.994,795 302.855,664	13.935	65	432.994,795 302.855,664	66	432.993,985 302.862,635	7.018	66	432.993,985 302.862,635	67	432.992,443 302.868,395	5.963
67	432.992,443 302.868,395	68	432.990,823 302.872,481	4.395	68	432.990,823 302.872,481	69	432.987,794 302.879,314	7.474	69	432.987,794 302.879,314	70	432.981,821 302.889,506	11.813
70	432.981,821 302.889,506	71	432.975,911 302.900,387	12.382	71	432.975,911 302.900,387	72	432.971,15 302.910,633	11.298	72	432.971,15 302.910,633	73	432.968,8 302.918,303	8.022
73	432.968,8 302.918,303	74	432.966,212 302.931,462	13.411	74	432.966,212 302.931,462	75	432.963,6 302.958,357	27.022	75	432.963,6 302.958,357	76	432.960,641 302.975,125	17.027
76	432.960,641 302.975,125	77	432.957,123 302.991,776	17.019	77	432.957,123 302.991,776	78	432.956,232 303.003,971	12.228	78	432.956,232 303.003,971	79	432.955,763 303.011,007	7.052
79	432.955,763 303.011,007	80	432.955,714 303.018,872	7.865	80	432.955,714 303.018,872	81	432.955,399 303.026,069	7.204	81	432.955,399 303.026,069	82	432.954,463 303.032,373	6.373
82	432.954,463 303.032,373	83	432.952,875 303.037,139	5.024	83	432.952,875 303.037,139	84	432.950,521 303.041,081	4.591	84	432.950,521 303.041,081	85	432.946,097 303.046,376	6.9
85	432.946,097 303.046,376	86	432.937,549 303.057,372	13.928	86	432.937,549 303.057,372	87	432.931,882 303.066,729	10.939	87	432.931,882 303.066,729	88	432.926,391 303.083,971	18.095
88	432.926,391 303.083,971	89	432.925,589 303.091,557	7.628	89	432.925,589 303.091,557	90	432.926,337 303.099,035	7.515	90	432.926,337 303.099,035	91	432.928,573 303.106,294	7.596
91	432.928,573 303.106,294	92	432.931,149 303.112,16	6.407	92	432.931,149 303.112,16	93	432.935,653 303.120,125	9.15	93	432.935,653 303.120,125	94	432.945,676 303.132,008	15.546
94	432.945,676 303.132,008	95	432.958,241 303.143,854	17.269	95	432.958,241 303.143,854	96	432.967,904 303.151,434	12.281	96	432.967,904 303.151,434	97	432.980,738 303.159,655	15.241
97	432.980,738 303.159,655	98	432.999,467 303.169,635	21.222	98	432.999,467 303.169,635	99	433.010,916 303.176,335	13.265	99	433.010,916 303.176,335	100	433.024,354 303.185,061	16.023
100	433.024,354 303.185,061	101	433.043,276 303.203,327	26.3	101	433.043,276 303.203,327	102	433.053,812 303.214,807	15.582	102	433.053,812 303.214,807	103	433.061,674 303.225,028	12.895
103	433.061,674 303.225,028	104	433.072,095 303.243,074	20.839	104	433.072,095 303.243,074	105	433.099,482 303.295,224	58.904	105	433.099,482 303.295,224	106	433.127,716 303.351,141	62.641
106	433.127,716 303.351,141	107	433.142,872 303.381,375	33.82	107	433.142,872 303.381,375	108	433.146,506 303.386,71	6.455	108	433.146,506 303.386,71	109	433.152,124 303.391,494	7.379
109	433.152,124 303.391,494	110	433.158,429 303.393,07	6.499	110	433.158,429 303.393,07	111	433.167,826 303.392,101	9.447	111	433.167,826 303.392,101	112	433.176,858 303.391,252	9.072
112	433.176,858 303.391,252	113	433.175,509 303.392,679	1.964	113	433.175,509 303.392,679	114	433.167,91 303.400,716	11.061	114	433.167,91 303.400,716	115	433.160,782 303.408,023	10.208
115	433.160,782 303.408,023	116	433.144,922 303.429,763	26.91	116	433.144,922 303.429,763	117	433.138,197 303.438,905	11.349	117	433.138,197 303.438,905	118	433.137,215 303.438,14	1.245

Punct început	X / Y	Punct sfârșit	X / Y	Lungime segment	Punct început	X / Y	Punct sfârșit	X / Y	Lungime segment	Punct început	X / Y	Punct sfârșit	X / Y	Lungime segment
118	433.137,215 303.438,14	119	433.133,382 303.435,155	4.858	119	433.133,382 303.435,155	120	433.110,608 303.417,422	28.864	120	433.110,608 303.417,422	121	433.104,812 303.410,134	9.312
121	433.104,812 303.410,134	122	433.093,95 303.396,477	17.45	122	433.093,95 303.396,477	123	433.082,747 303.374,888	24.323	123	433.082,747 303.374,888	124	433.071,858 303.353,515	23.987
124	433.071,858 303.353,515	125	433.072,306 303.330,637	22.882	125	433.072,306 303.330,637	126	433.071,757 303.308,708	21.936	126	433.071,757 303.308,708	127	433.065,67 303.290,21	19.474
127	433.065,67 303.290,21	128	433.051,595 303.272,991	22.24	128	433.051,595 303.272,991	129	433.041,073 303.251,344	24.069	129	433.041,073 303.251,344	130	433.031,804 303.229,643	23.598
130	433.031,804 303.229,643	131	433.009,334 303.208,735	30.693	131	433.009,334 303.208,735	132	432.943,519 303.165,946	78.502	132	432.943,519 303.165,946	133	432.910,662 303.142,329	40.464
133	432.910,662 303.142,329	134	432.896,481 303.136,681	15.264	134	432.896,481 303.136,681	135	432.876,753 303.136,033	19.739	135	432.876,753 303.136,033	136	432.854,775 303.140,801	22.489
136	432.854,775 303.140,801	137	432.832,287 303.148,924	23.91	137	432.832,287 303.148,924	138	432.779,551 303.102,531	70.238	138	432.779,551 303.102,531	139	432.784,168 303.097,735	6.657
139	432.784,168 303.097,735	140	432.793,771 303.087,76	13.846	140	432.793,771 303.087,76	141	432.795,856 303.072,59	15.313	141	432.795,856 303.072,59	142	432.796,291 303.069,426	3.194
142	432.796,291 303.069,426	143	432.803,694 303.049,246	21.495	143	432.803,694 303.049,246	144	432.790,907 303.040,501	15.491	144	432.790,907 303.040,501	145	432.792,145 303.038,028	2.766
145	432.792,145 303.038,028	146	432.801,675 303.018,976	21.303	146	432.801,675 303.018,976	147	432.772,046 302.986,069	44.28	147	432.772,046 302.986,069	148	432.771,391 302.985,342	0.979
148	432.771,391 302.985,342	149	432.772,064 302.937,583	47.764	149	432.772,064 302.937,583	150	432.781,486 302.896,55	42.101	150	432.781,486 302.896,55	151	432.752,081 302.871,265	38.781
151	432.752,081 302.871,265	1	432.747,837 302.872,41	4.396										

\*\* Lungimile segmentelor sunt determinate în planul de proiecție Stereo 70 și sunt rotunjite la 1 milimetru.

\*\*\* Distanța dintre puncte este formată din segmente cumulate ce sunt mai mici decât valoarea 1 milimetru.

**DATE DESPRE IMOBILUL NR. 2299**

Oficiul de Cadastru și Publicitate Imobiliară DOLJ  
Biroul de Cadastru și Publicitate Imobiliară Craiova

**A. Partea I. Descrierea imobilului**

TEREN Extravilan

Adresa: Jud. Dolj, De 260/1

Nr. Crt	Nr cadastral Nr. topografic	Suprafața* (mp)	Observații / Referințe
A1		918	Sector cadastral:12 Teren neimprejmuit;

**B. Partea II. Proprietari și acte**

Inscrieri privitoare la dreptul de proprietate și alte drepturi reale	Referințe
/	
Act Normativ nr. 7, din 13/03/1996 emis de PARLAMENTUL ROMÂNIEI;	
B1	Inscrierea provizorie, drept de PROPRIETATE, dobandit prin Lege, cota actuala 1/1, cota initiala 1/1
	1) NEIDENTIFICAT NEIDENTIFICAT, CIF:0000000000000

**C. Partea III. SARCINI .**

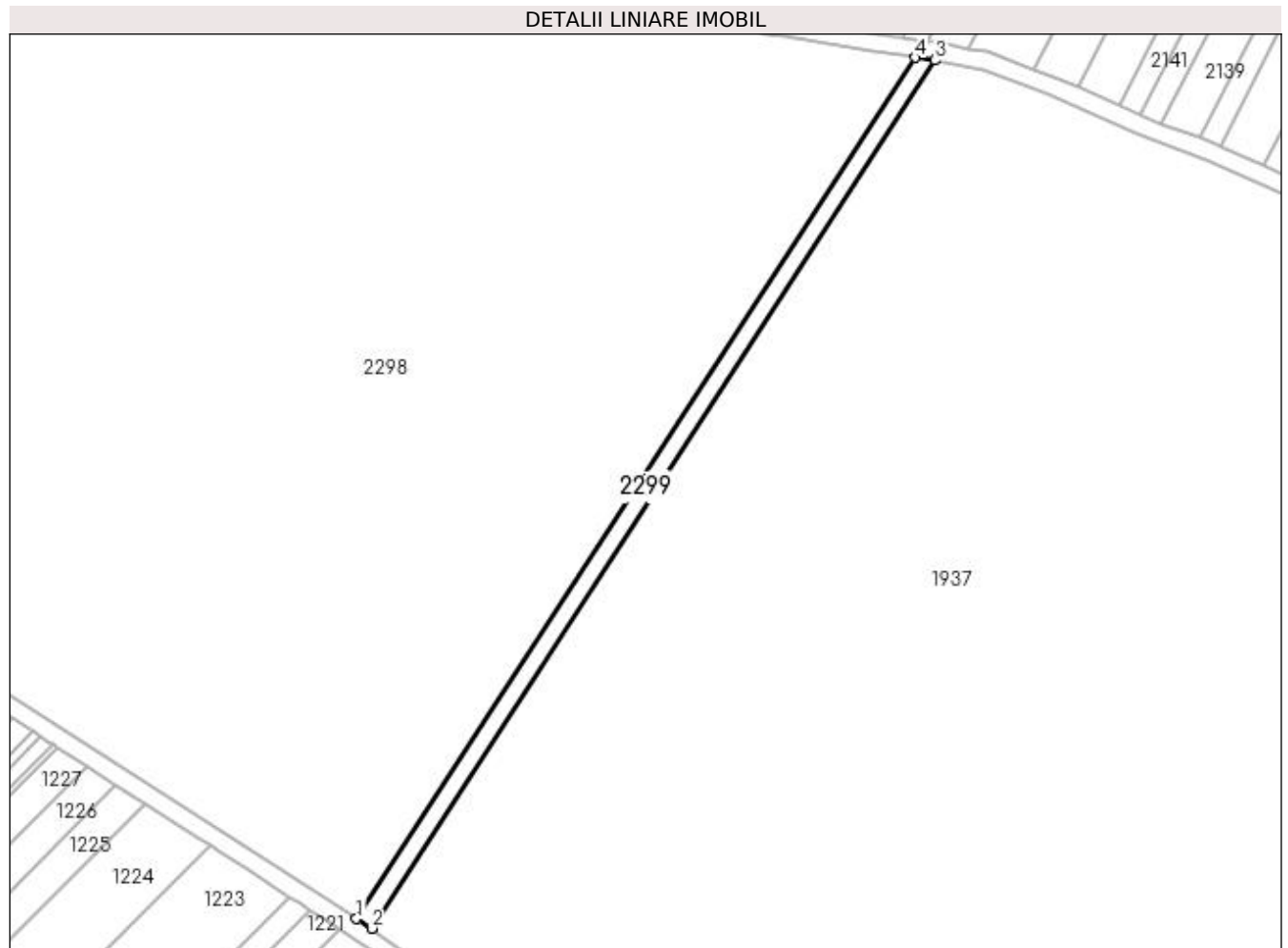
Inscrieri privind dezmembramintele dreptului de proprietate, drepturi reale de garanție și sarcini	Referințe
NU SUNT	

## Anexa Nr. 1 La Partea I

## Teren

Nr cadastral	Suprafața (mp)*	Observații / Referințe
	918	

\* Suprafața este determinată în planul de proiecție Stereo 70.



## Date referitoare la teren

Crt	Categorie folosință	Intra vilan	Suprafața (mp)	Tarla	Parcelă	Nr. topo	Observații / Referințe
1	drum	NU	918	De 260/1	-	-	

## Lungime Segmente

1) Valorile lungimilor segmentelor sunt obținute din proiecție în plan.

Punct început	X / Y	Punct sfârșit	X / Y	Lungime segment (** (m)
1	433.217,49 302.432,825	2	433.220,853 302.430,66	4.0
2	433.220,853 302.430,66	3	433.346,381 302.624,046	230.555
3	433.346,381 302.624,046	4	433.342,007 302.624,654	4.416
4	433.342,007 302.624,654	1	433.217,49 302.432,825	228.698

**\*\* Lungimile segmentelor sunt determinate în planul de proiecție Stereo 70 și sunt rotunjite la 1 milimetru.**

**\*\*\* Distanța dintre puncte este formată din segmente cumulate ce sunt mai mici decât valoarea 1 milimetru.**





**DATE DESPRE IMOBILUL NR. 2300**

Oficiul de Cadastru și Publicitate Imobiliară DOLJ  
Biroul de Cadastru și Publicitate Imobiliară Craiova

**A. Partea I. Descrierea imobilului**

TEREN Extravilan

Adresa: Jud. Dolj, T2/1, P738

Nr. Crt	Nr cadastral Nr. topografic	Suprafața* (mp)	Observații / Referințe
A1	31768	5.715	Sector cadastral:12 Teren neimprejmuit; Conform act, T2.

**B. Partea II. Proprietari și acte**

Inscrieri privitoare la dreptul de proprietate și alte drepturi reale		Referințe
<b>79641 / 14/06/2016</b>		
Act Notarial nr. CVC aut. nr. 1390, din 13/06/2016 emis de NP Sorop Alexandru Oliviu;		
B1	Intabulare, drept de PROPRIETATE, dobandit prin Conventie, cota actuala 1/1, cota initiala 1/1 1) SC AGRI TERENURI SA, CIF:24816228	A1

**C. Partea III. SARCINI .**

Inscrieri privind dezmembramintele dreptului de proprietate, drepturi reale de garanție și sarcini	Referințe
NU SUNT	

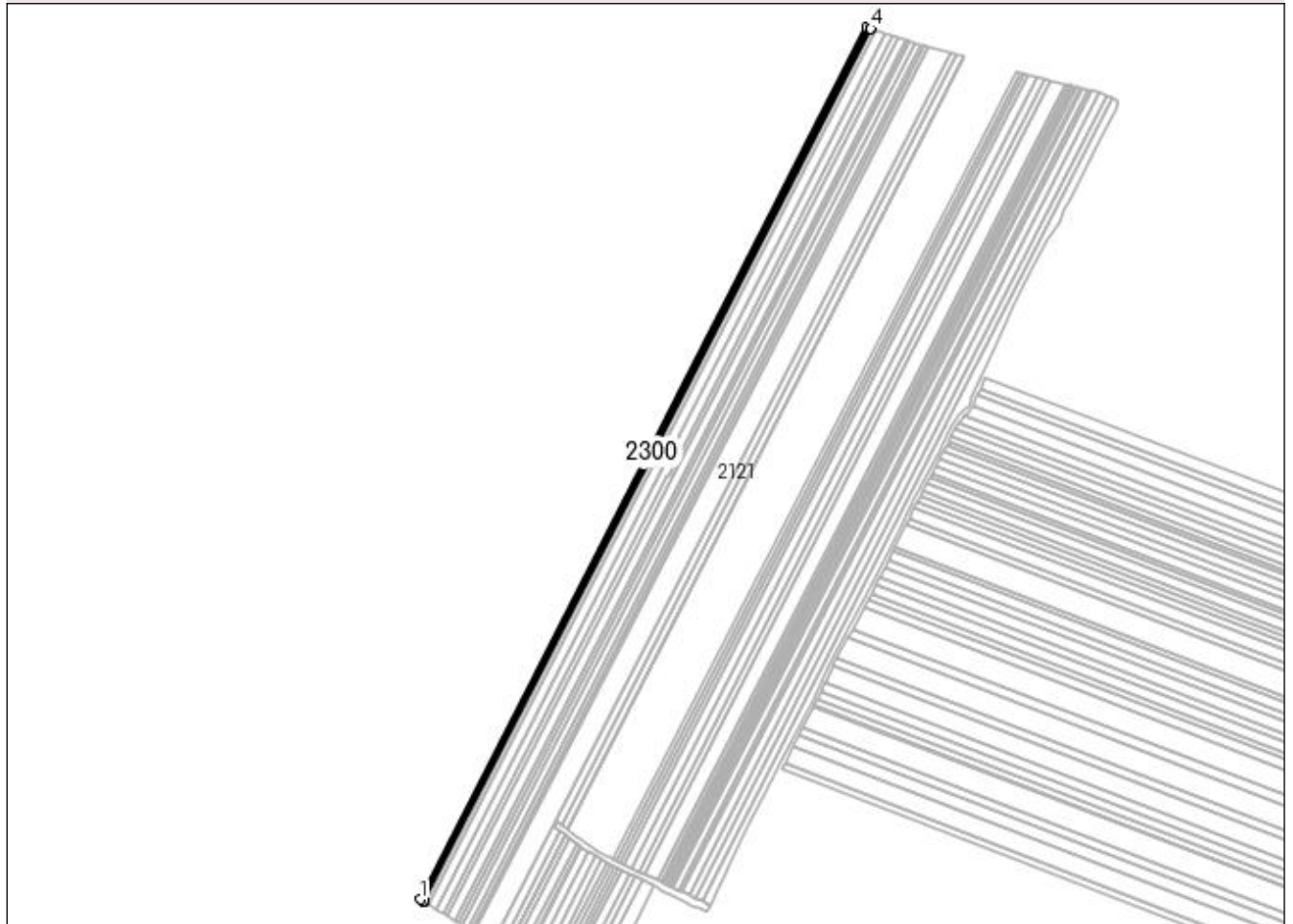
## Anexa Nr. 1 La Partea I

## Teren

Nr cadastral	Suprafața (mp)*	Observații / Referințe
31768	5.715	Conform act, T2.

\* Suprafața este determinată în planul de proiecție Stereo 70.

## DETALII LINIARE IMOBIL



## Date referitoare la teren

Crt	Categorie folosință	Intra vilan	Suprafața (mp)	Tarla	Parcelă	Nr. topo	Observații / Referințe
1	arabil	NU	5.715	2/1	738	-	

## Lungime Segmente

1) Valorile lungimilor segmentelor sunt obținute din proiecție în plan.

Punct început	X / Y	Punct sfârșit	X / Y	Lungime segment (** (m)
1	433.445,144 302.586,483	2	433.449,117 302.584,105	4.63
2	433.449,117 302.584,105	3	433.449,532 302.583,857	0.483
3	433.449,532 302.583,857	4	433.960,026 303.581,483	1120.652
4	433.960,026 303.581,483	5	433.959,561 303.581,633	0.489
5	433.959,561 303.581,633	6	433.955,106 303.583,069	4.681

Punct început	X / Y	Punct sfârșit	X / Y	Lungime segment (** (m)
6	433.955,106 303.583,069	1	433.445,144 302.586,483	1119.484

\*\* Lungimile segmentelor sunt determinate în planul de proiecție Stereo 70 și sunt rotunjite la 1 milimetru.

\*\*\* Distanța dintre puncte este formată din segmente cumulate ce sunt mai mici decât valoarea 1 milimetru.

