

**DATE DESPRE IMOBILUL NR. 10360**

Oficiul de Cadastru și Publicitate Imobiliară DOLJ
Biroul de Cadastru și Publicitate Imobiliară Craiova

A. Partea I. Descrierea imobilului

TEREN Extravilan

Adresa: Jud. Dolj, T10, P1, 1/1

| Nr. Crt | Nr cadastral Nr. topografic | Suprafața* (mp) | Observații / Referințe |
|---------|-----------------------------|-----------------|---|
| A1 | 32552 | 6.302 | Sector cadastral:11 Teren neimprejmuit; |

B. Partea II. Proprietari și acte

| Inscrieri privitoare la dreptul de proprietate și alte drepturi reale | Referințe |
|---|-----------|
| 17001 / 01/02/2022 | |
| Act Notarial nr. CONTRACT DE VANZARE AUT 273, din 20/01/2022 emis de NP Floricel MIHAI-MARIAN; | |
| B1 | A1 |
| Intabulare, drept de PROPRIETATE, dobandit prin Conventie, cota actuala 1/1, cota initiala 1/1 1) ANDREIESCU COSMIN -ALEXANDRU | |

C. Partea III. SARCINI .

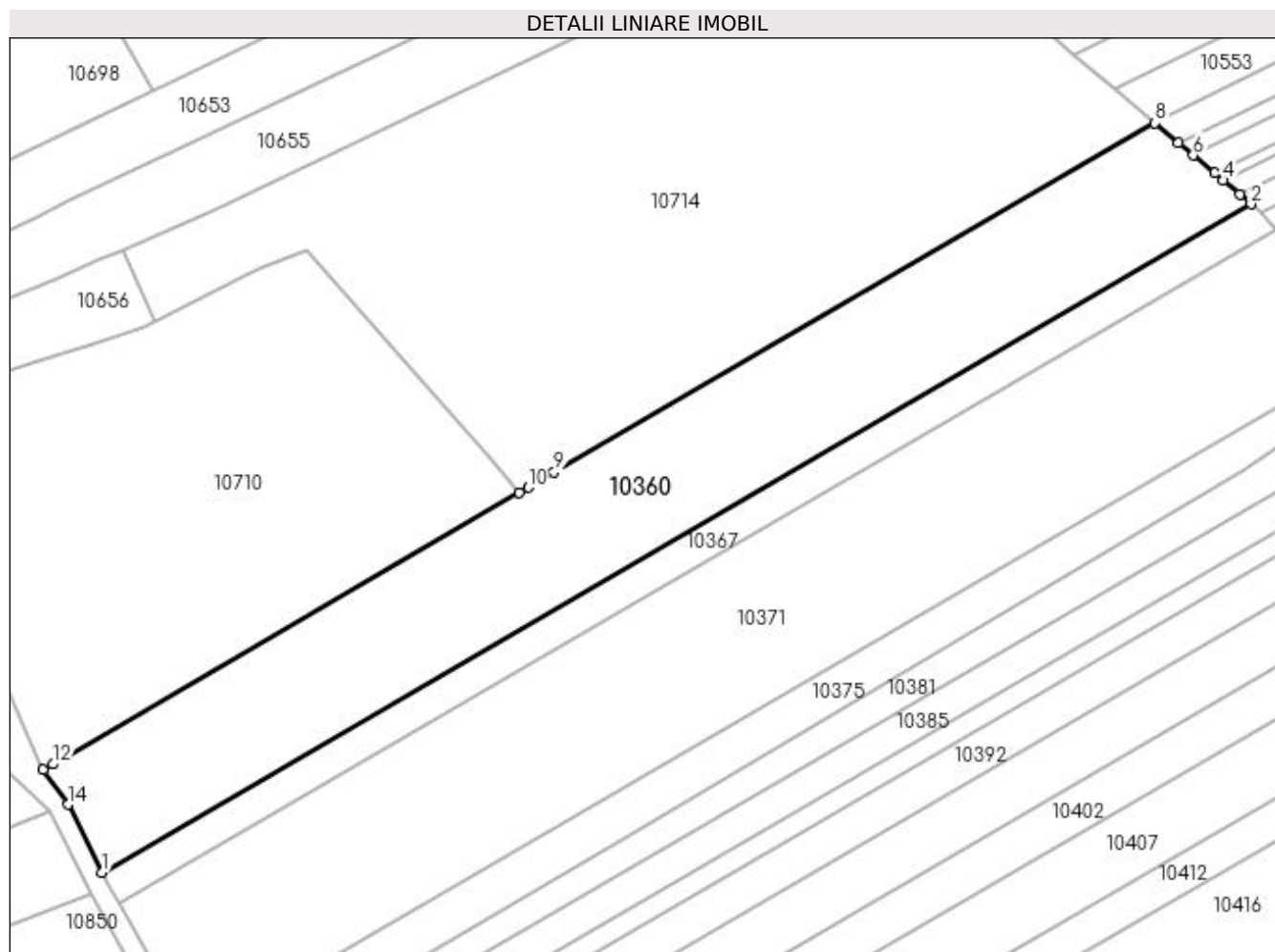
| Inscrieri privind dezmembramintele dreptului de proprietate, drepturi reale de garanție și sarcini | Referințe |
|--|-----------|
| NU SUNT | |

Anexa Nr. 1 La Partea I

Teren

| Nr cadastral | Suprafața (mp)* | Observații / Referințe |
|--------------|-----------------|------------------------|
| 32552 | 6.302 | |

* Suprafața este determinată în planul de proiecție Stereo 70.



Date referitoare la teren

| Crt | Categorie folosință | Intra vilan | Suprafața (mp) | Tarla | Parcelă | Nr. topo | Observații / Referințe |
|-----|---------------------|-------------|----------------|-------|---------|----------|------------------------|
| 1 | arabil | NU | 3.602 | 10 | 1 | - | |
| 2 | pasune | NU | 2.700 | 10 | 1/1 | - | |

Lungime Segmente

1) Valorile lungimilor segmentelor sunt obținute din proiecție în plan.

| Punct început | X / Y | Punct sfârșit | X / Y | Lungime segment (** (m) |
|---------------|----------------------------|---------------|----------------------------|-------------------------|
| 1 | 432.316,993 302.306,93 | 2 | 432.548,834 302.441,776 | 268.205 |
| 2 | 432.548,834 302.441,776 | 3 | 432.546,541 302.443,71 | 3.0 |
| 3 | 432.546,541 302.443,71 | 4 | 432.543,126 302.446,59 | 4.467 |
| 4 | 432.543,126 302.446,59 | 5 | 432.541,417 302.448,031 | 2.235 |

| Punct început | X / Y | Punct sfârşit | X / Y | Lungime segment (** (m) |
|---------------|----------------------------|---------------|----------------------------|-------------------------|
| 5 | 432.541,417 302.448,031 | 6 | 432.537,143 302.451,636 | 5.591 |
| 6 | 432.537,143 302.451,636 | 7 | 432.534,149 302.454,161 | 3.917 |
| 7 | 432.534,149 302.454,161 | 8 | 432.529,463 302.458,113 | 6.13 |
| 8 | 432.529,463 302.458,113 | 9 | 432.408,202 302.387,695 | 140.225 |
| 9 | 432.408,202 302.387,695 | 10 | 432.402,949 302.384,638 | 6.078 |
| 10 | 432.402,949 302.384,638 | 11 | 432.401,181 302.383,609 | 2.046 |
| 11 | 432.401,181 302.383,609 | 12 | 432.307,048 302.328,82 | 108.917 |
| 12 | 432.307,048 302.328,82 | 13 | 432.305,079 302.327,711 | 2.26 |
| 13 | 432.305,079 302.327,711 | 14 | 432.310,096 302.320,679 | 8.638 |
| 14 | 432.310,096 302.320,679 | 1 | 432.316,993 302.306,93 | 15.382 |

** Lungimile segmentelor sunt determinate în planul de proiecție Stereo 70 și sunt rotunjite la 1 milimetru.

*** Distanța dintre puncte este formată din segmente cumulate ce sunt mai mici decât valoarea 1 milimetru.

**DATE DESPRE IMOBILUL NR. 10361**

Oficiul de Cadastru și Publicitate Imobiliară DOLJ
Biroul de Cadastru și Publicitate Imobiliară Craiova

A. Partea I. Descrierea imobilului

TEREN Extravilan

Adresa: Jud. Dolj, T12, P91

| Nr. Crt | Nr cadastral Nr. topografic | Suprafața* (mp) | Observații / Referințe |
|---------|--------------------------------|-----------------|---|
| A1 | | 780 | Sector cadastral:11 Teren neimpregmuit; |

B. Partea II. Proprietari și acte

| Inscrieri privitoare la dreptul de proprietate și alte drepturi reale | | Referințe |
|---|--|-----------|
| / | | |
| Act Administrativ nr. TDP 699-15093, din 26/01/1995 emis de CJSDPAT DOLJ (Defunct conform certificat de deces seria D10 , nr. 965644, data 09.11.2020); | | |
| B1 | Intabulare, drept de PROPRIETATE, dobandit prin Reconstituire, cota actuala 1/1, cota initiala 1/1 1) VLĂDUȚOIA ION, LIPSA CNP 2) STAMIN IOANA, LIPSA CNP 3) VLĂDUȚOIA GHEORGHE DEFUNCT:Da 4) DIACONU ELENA, LIPSA CNP | A1 |

C. Partea III. SARCINI .

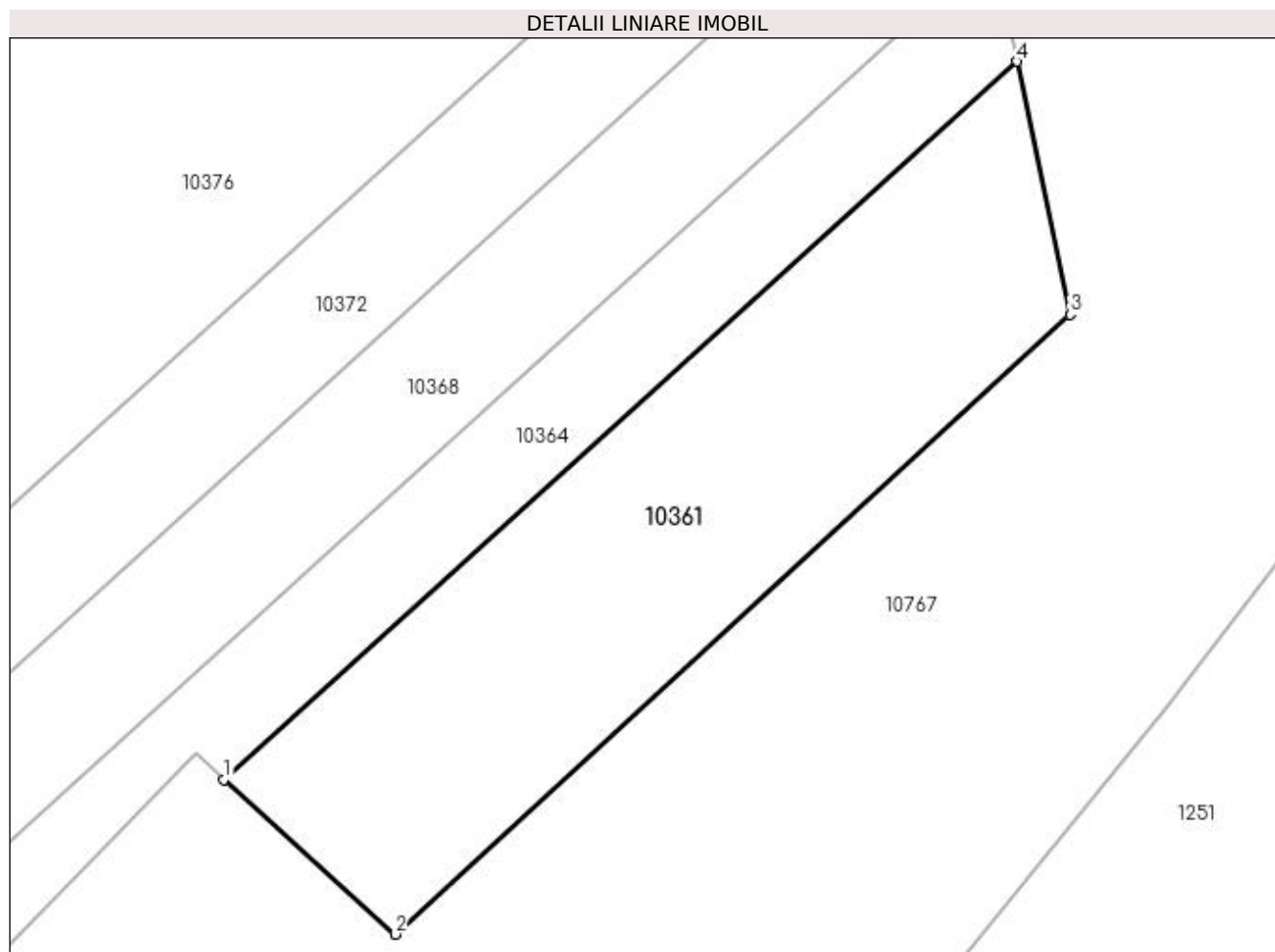
| Inscrieri privind dezmembramintele dreptului de proprietate, drepturi reale de garanție și sarcini | Referințe |
|--|-----------|
| NU SUNT | |

Anexa Nr. 1 La Partea I

Teren

| Nr cadastral | Suprafața (mp)* | Observații / Referințe |
|--------------|-----------------|------------------------|
| | 780 | |

* Suprafața este determinată în planul de proiecție Stereo 70.



Date referitoare la teren

| Crt | Categorie folosință | Intravilan | Suprafața (mp) | Tarla | Parcelă | Nr. topo | Observații / Referințe |
|-----|---------------------|------------|----------------|-------|---------|----------|------------------------|
| 1 | arabil | NU | 780 | 12 | 91 | - | |

Lungime Segmente

1) Valorile lungimilor segmentelor sunt obținute din proiecție în plan.

| Punct început | X / Y | Punct sfârșit | X / Y | Lungime segment (** (m) |
|---------------|----------------------------|---------------|----------------------------|-------------------------|
| 1 | 432.785,963 302.550,367 | 2 | 432.796,044 302.541,252 | 13.591 |
| 2 | 432.796,044 302.541,252 | 3 | 432.835,844 302.577,763 | 54.01 |
| 3 | 432.835,844 302.577,763 | 4 | 432.832,719 302.592,67 | 15.231 |
| 4 | 432.832,719 302.592,67 | 1 | 432.785,963 302.550,367 | 63.053 |

**** Lungimile segmentelor sunt determinate în planul de proiecție Stereo 70 și sunt rotunjite la 1 milimetru.**

***** Distanța dintre puncte este formată din segmente cumulate ce sunt mai mici decât valoarea 1 milimetru.**

**DATE DESPRE IMOBILUL NR. 10363**

Oficiul de Cadastru și Publicitate Imobiliară DOLJ
Biroul de Cadastru și Publicitate Imobiliară Craiova

A. Partea I. Descrierea imobilului

TEREN Extravilan

Adresa: Jud. Dolj, T10, P28/1

| Nr. Crt | Nr cadastral Nr. topografic | Suprafața* (mp) | Observații / Referințe |
|---------|--------------------------------|-----------------|---|
| A1 | 31941 | 2.090 | Sector cadastral:11 Teren neimprejmuit; |

B. Partea II. Proprietari și acte

| Inscrieri privitoare la dreptul de proprietate și alte drepturi reale | Referințe |
|--|-----------|
| 90367 / 07/07/2016 | |
| Act Notarial nr. CONTRACT DE VANZARE NR.1033, din 07/07/2016 emis de NP Ghizdavu Stela; | |
| B1 | A1 |
| Intabulare, drept de PROPRIETATE, dobândit prin Conventie, cota actuala 1/1, cota initiala 1/1 | |
| 1) STAMIN DORU-NICUSOR, casatorit cu | |
| 2) STAMIN ELENA | |

C. Partea III. SARCINI .

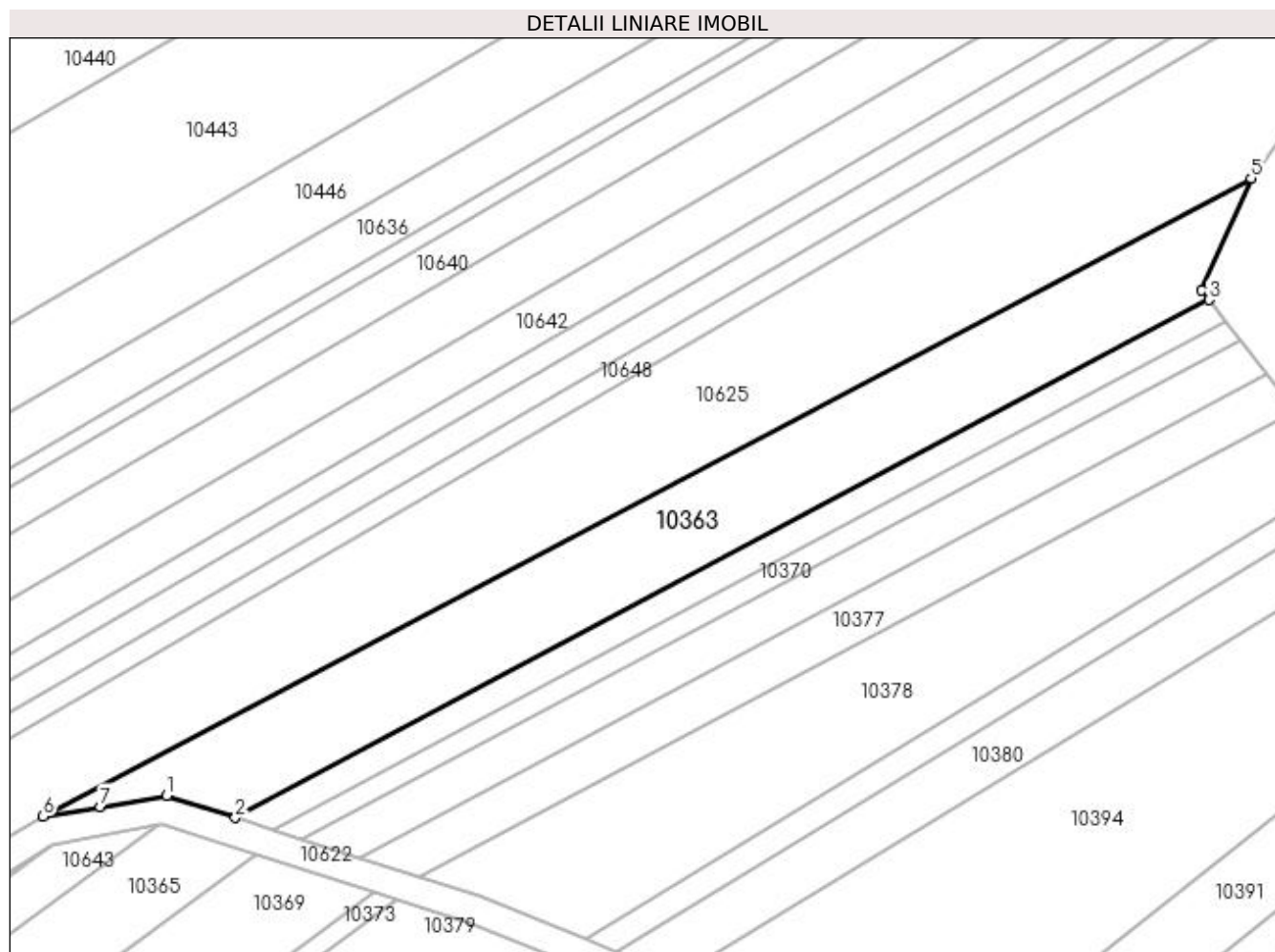
| Inscrieri privind dezmembramintele dreptului de proprietate, drepturi reale de garanție și sarcini | Referințe |
|--|-----------|
| NU SUNT | |

Anexa Nr. 1 La Partea I

Teren

| Nr cadastral | Suprafața (mp)* | Observații / Referințe |
|--------------|-----------------|------------------------|
| 31941 | 2.090 | |

* Suprafața este determinată în planul de proiecție Stereo 70.



Date referitoare la teren

| Crt | Categorie folosință | Intravilan | Suprafața (mp) | Tarla | Parcelă | Nr. topo | Observații / Referințe |
|-----|---------------------|------------|----------------|-------|---------|----------|------------------------|
| 1 | arabil | NU | 2.090 | 10 | 28/1 | - | |

Lungime Segmente

1) Valorile lungimilor segmentelor sunt obținute din proiecție în plan.

| Punct început | X / Y | Punct sfârșit | X / Y | Lungime segment (** (m) |
|---------------|----------------------------|---------------|----------------------------|-------------------------|
| 1 | 432.631,917 302.156,003 | 2 | 432.641,524 302.152,925 | 10.088 |
| 2 | 432.641,524 302.152,925 | 3 | 432.777,128 302.225,031 | 153.583 |
| 3 | 432.777,128 302.225,031 | 4 | 432.776,109 302.226,344 | 1.662 |
| 4 | 432.776,109 302.226,344 | 5 | 432.782,993 302.241,987 | 17.091 |
| 5 | 432.782,993 302.241,987 | 6 | 432.614,732 302.153,089 | 190.301 |

| Punct început | X / Y | Punct sfârșit | X / Y | Lungime segment (** (m) |
|---------------|----------------------------|---------------|----------------------------|-------------------------|
| 6 | 432.614,732 302.153,089 | 7 | 432.622,716 302.154,443 | 8.098 |
| 7 | 432.622,716 302.154,443 | 1 | 432.631,917 302.156,003 | 9.332 |

** Lungimile segmentelor sunt determinate în planul de proiecție Stereo 70 și sunt rotunjite la 1 milimetru.

*** Distanța dintre puncte este formată din segmente cumulate ce sunt mai mici decât valoarea 1 milimetru.

**DATE DESPRE IMOBILUL NR. 10364**

Oficiul de Cadastru și Publicitate Imobiliară DOLJ
Biroul de Cadastru și Publicitate Imobiliară Craiova

A. Partea I. Descrierea imobilului

TEREN Extravilan

Adresa: Jud. Dolj, T12, P90

| Nr. Crt | Nr cadastral Nr. topografic | Suprafața* (mp) | Observații / Referințe |
|---------|-----------------------------|-----------------|---|
| A1 | | 650 | Sector cadastral:11 Teren neimprejmuit; |

B. Partea II. Proprietari și acte

| Inscrieri privitoare la dreptul de proprietate și alte drepturi reale | | Referințe |
|---|--|-----------|
| / | | |
| Act Notarial nr. CM 160, din 06/08/1999 emis de BNP Găgeatu Ilie (Încheierea de rectificare nr. 48 din data de 07.12.2017); | | |
| B1 | Intabulare, drept de PROPRIETATE, dobandit prin Succesiune, cota actuala 1/1, cota initiala 1/1 1) BĂDAN ILIE | A1 |

C. Partea III. SARCINI .

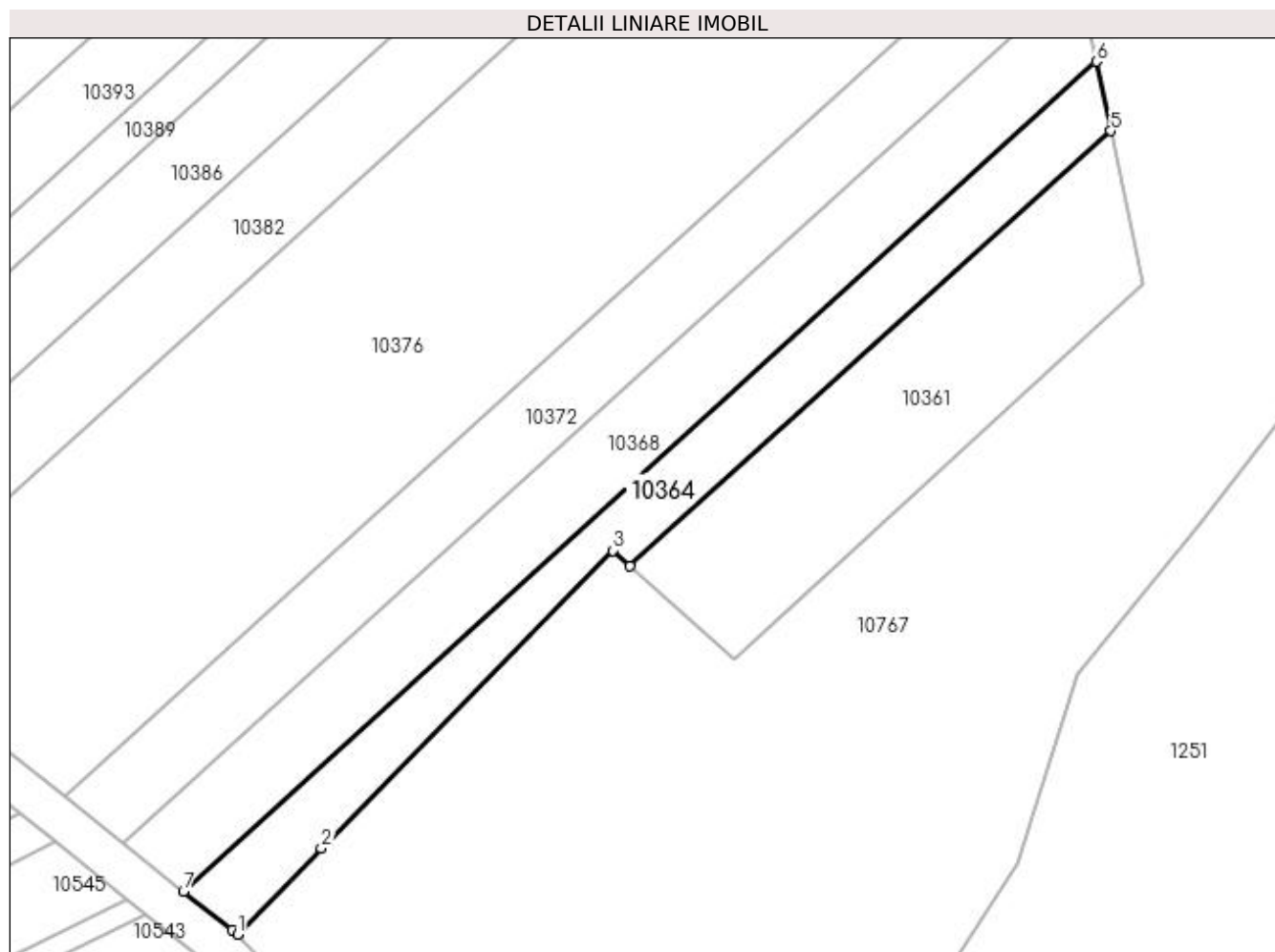
| Inscrieri privind dezmembramintele dreptului de proprietate, drepturi reale de garanție și sarcini | Referințe |
|--|-----------|
| NU SUNT | |

Anexa Nr. 1 La Partea I

Teren

| Nr cadastral | Suprafața (mp)* | Observații / Referințe |
|--------------|-----------------|------------------------|
| | 650 | |

* Suprafața este determinată în planul de proiecție Stereo 70.



Date referitoare la teren

| Crt | Categorie folosință | Intra vilan | Suprafața (mp) | Tarla | Parcelă | Nr. topo | Observații / Referințe |
|-----|---------------------|-------------|----------------|-------|---------|----------|------------------------|
| 1 | arabil | NU | 650 | 12 | 90 | - | |

Lungime Segmente

1) Valorile lungimilor segmentelor sunt obținute din proiecție în plan.

| Punct început | X / Y | Punct sfârșit | X / Y | Lungime segment (** (m) |
|---------------|----------------------------|---------------|----------------------------|-------------------------|
| 1 | 432.747,807 302.514,594 | 2 | 432.755,966 302.522,939 | 11.671 |
| 2 | 432.755,966 302.522,939 | 3 | 432.784,274 302.551,895 | 40.494 |
| 3 | 432.784,274 302.551,895 | 4 | 432.785,963 302.550,367 | 2.278 |
| 4 | 432.785,963 302.550,367 | 5 | 432.832,719 302.592,67 | 63.053 |
| 5 | 432.832,719 302.592,67 | 6 | 432.831,307 302.599,409 | 6.885 |

| Punct început | X / Y | Punct sfârșit | X / Y | Lungime segment (** (m) |
|---------------|----------------------------|---------------|----------------------------|-------------------------|
| 6 | 432.831,307 302.599,409 | 7 | 432.742,555 302.518,777 | 119.91 |
| 7 | 432.742,555 302.518,777 | 8 | 432.747,26 302.515,03 | 6.015 |
| 8 | 432.747,26 302.515,03 | 1 | 432.747,807 302.514,594 | 0.7 |

** Lungimile segmentelor sunt determinate în planul de proiecție Stereo 70 și sunt rotunjite la 1 milimetru.

*** Distanța dintre puncte este formată din segmente cumulate ce sunt mai mici decât valoarea 1 milimetru.

**DATE DESPRE IMOBILUL NR. 10365**

Oficiul de Cadastru și Publicitate Imobiliară DOLJ
Biroul de Cadastru și Publicitate Imobiliară Craiova

A. Partea I. Descrierea imobilului

TEREN Extravilan

Adresa: Jud. Dolj, T10, P34

| Nr. Crt | Nr cadastral Nr. topografic | Suprafața* (mp) | Observații / Referințe |
|---------|--------------------------------|-----------------|--|
| A1 | | 2.500 | Sector cadastral:11 Teren neimprejmit; |

B. Partea II. Proprietari și acte

| Inscrieri privitoare la dreptul de proprietate și alte drepturi reale | Referințe |
|--|-----------|
| / | |
| Act Administrativ nr. TDP 1012-48563, din 20/03/1995 emis de CJSDPAT DOLJ; | |
| B1 | A1 |
| Intabulare, drept de PROPRIETATE, dobândit prin Reconstituire, cota actuala 1/1, cota initiala 1/1 | |
| 1) STAN FLORICA, LIPSA CNP | |
| 2) BADAN PETRE, LIPSA CNP | |
| 3) BĂDAN CONSTATNIN, LIPSA CNP | |

C. Partea III. SARCINI .

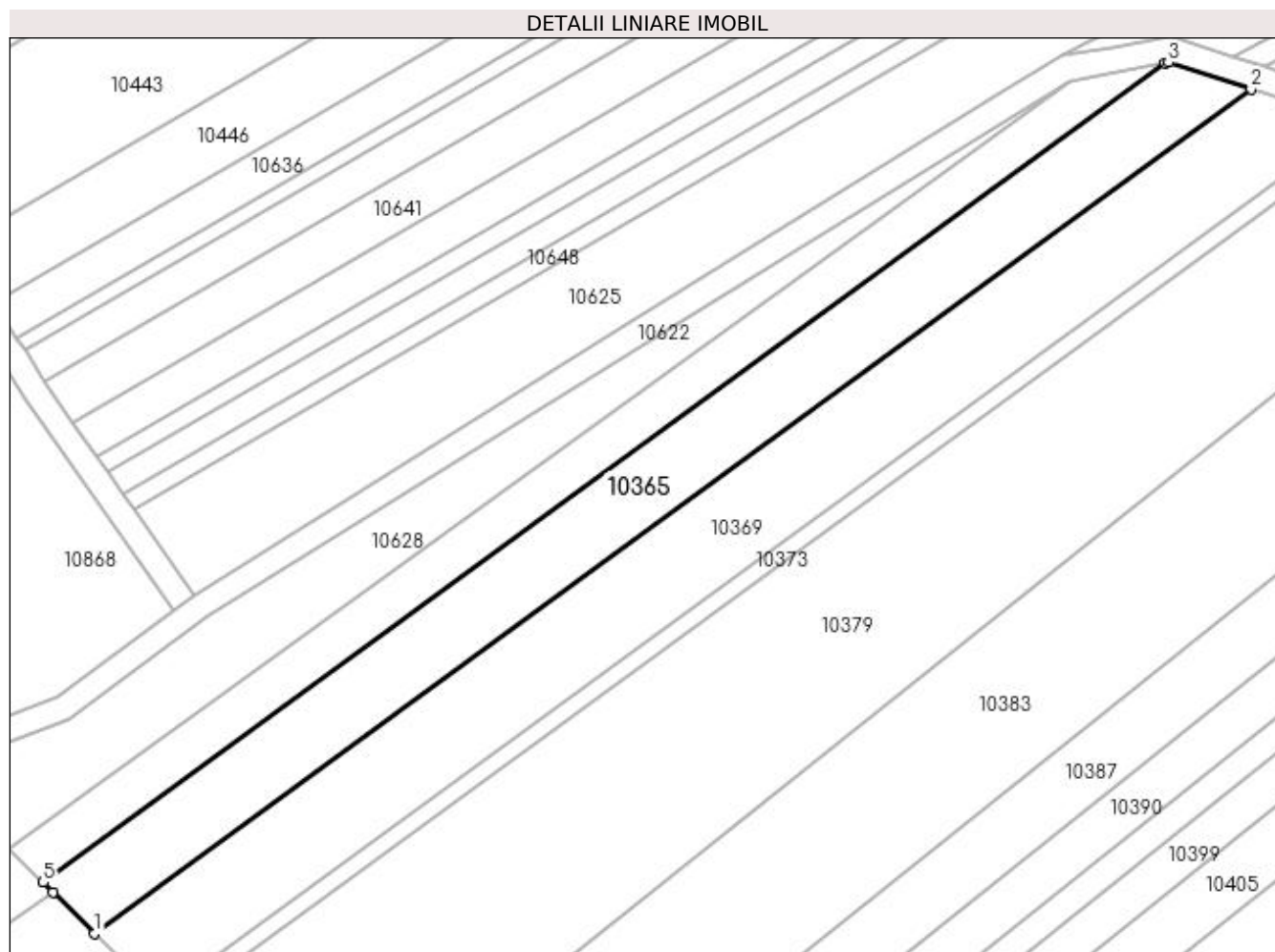
| Inscrieri privind dezmembramintele dreptului de proprietate, drepturi reale de garanție și sarcini | Referințe |
|--|-----------|
| NU SUNT | |

Anexa Nr. 1 La Partea I

Teren

| Nr cadastral | Suprafața (mp)* | Observații / Referințe |
|--------------|-----------------|------------------------|
| | 2.500 | |

* Suprafața este determinată în planul de proiecție Stereo 70.



Date referitoare la teren

| Crt | Categorie folosință | Intra vilan | Suprafața (mp) | Tarla | Parcelă | Nr. topo | Observații / Referințe |
|-----|---------------------|-------------|----------------|-------|---------|----------|------------------------|
| 1 | arabil | NU | 2.500 | 10 | 34 | - | |

Lungime Segmente

1) Valorile lungimilor segmentelor sunt obținute din proiecție în plan.

| Punct început | X / Y | Punct sfârșit | X / Y | Lungime segment (** (m) |
|---------------|----------------------------|---------------|----------------------------|-------------------------|
| 1 | 432.462,21 302.014,884 | 2 | 432.644,394 302.147,819 | 225.528 |
| 2 | 432.644,394 302.147,819 | 3 | 432.631,396 302.151,99 | 13.651 |
| 3 | 432.631,396 302.151,99 | 4 | 432.630,911 302.151,9 | 0.493 |
| 4 | 432.630,911 302.151,9 | 5 | 432.454,103 302.022,888 | 218.872 |
| 5 | 432.454,103 302.022,888 | 6 | 432.455,666 302.021,345 | 2.196 |

| Punct început | X / Y | Punct sfârșit | X / Y | Lungime segment (** (m) |
|---------------|----------------------------|---------------|---------------------------|-------------------------|
| 6 | 432.455,666 302.021,345 | 1 | 432.462,21 302.014,884 | 9.196 |

** Lungimile segmentelor sunt determinate în planul de proiecție Stereo 70 și sunt rotunjite la 1 milimetru.

*** Distanța dintre puncte este formată din segmente cumulate ce sunt mai mici decât valoarea 1 milimetru.

**DATE DESPRE IMOBILUL NR. 10366**

Oficiul de Cadastru și Publicitate Imobiliară DOLJ
Biroul de Cadastru și Publicitate Imobiliară Craiova

A. Partea I. Descrierea imobilului

TEREN Extravilan

Adresa: Jud. Dolj, T10, P34/2

| Nr. Crt | Nr cadastral Nr. topografic | Suprafața* (mp) | Observații / Referințe |
|---------|-----------------------------|-----------------|---|
| A1 | | 590 | Sector cadastral:11 Teren neimprejmuit; |

B. Partea II. Proprietari și acte

| Inscrieri privitoare la dreptul de proprietate și alte drepturi reale | Referințe |
|--|-----------|
| / | |
| Act Administrativ nr. TDP 10240, din 27/03/2008 emis de CJSDPAT DOLJ; | |
| B1 | A1 |
| Intabulare, drept de PROPRIETATE, dobândit prin Reconstituire, cota actuala 1/1, cota initiala 1/1 1) MARIN MARIAN , LIPSA CNP | |

C. Partea III. SARCINI .

| Inscrieri privind dezmembramintele dreptului de proprietate, drepturi reale de garanție și sarcini | Referințe |
|--|-----------|
| NU SUNT | |

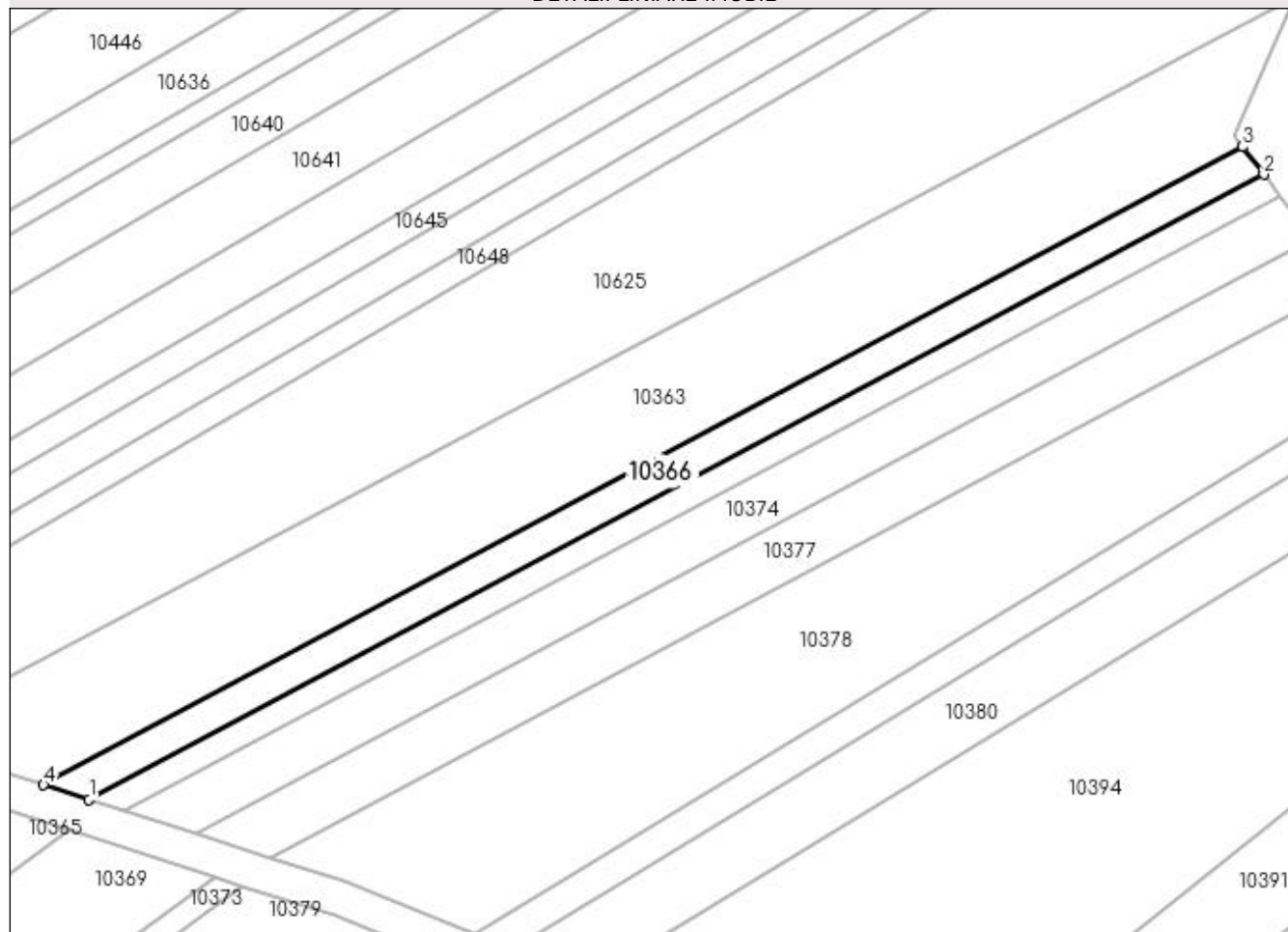
Anexa Nr. 1 La Partea I

Teren

| Nr cadastral | Suprafața (mp)* | Observații / Referințe |
|--------------|-----------------|------------------------|
| | 590 | |

* Suprafața este determinată în planul de proiecție Stereo 70.

DETALII LINIARE IMOBIL



Date referitoare la teren

| Crt | Categorie folosință | Intra vilan | Suprafața (mp) | Tarla | Parcelă | Nr. topo | Observații / Referințe |
|-----|---------------------|-------------|----------------|-------|---------|----------|------------------------|
| 1 | arabil | NU | 590 | 10 | 34/2 | - | |

Lungime Segmente

1) Valorile lungimilor segmentelor sunt obținute din proiecție în plan.

| Punct început | X / Y | Punct sfârșit | X / Y | Lungime segment (** (m) |
|---------------|----------------------------|---------------|----------------------------|-------------------------|
| 1 | 432.646,681 302.151,272 | 2 | 432.779,544 302.221,92 | 150.478 |
| 2 | 432.779,544 302.221,92 | 3 | 432.777,128 302.225,031 | 3.939 |
| 3 | 432.777,128 302.225,031 | 4 | 432.641,524 302.152,925 | 153.583 |
| 4 | 432.641,524 302.152,925 | 1 | 432.646,681 302.151,272 | 5.415 |

**** Lungimile segmentelor sunt determinate în planul de proiecție Stereo 70 și sunt rotunjite la 1 milimetru.**

***** Distanța dintre puncte este formată din segmente cumulate ce sunt mai mici decât valoarea 1 milimetru.**

**DATE DESPRE IMOBILUL NR. 10367**

Oficiul de Cadastru și Publicitate Imobiliară DOLJ
Biroul de Cadastru și Publicitate Imobiliară Craiova

A. Partea I. Descrierea imobilului

TEREN Extravilan

Adresa: Jud. Dolj, T10, P2

| Nr. Crt | Nr cadastral Nr. topografic | Suprafața* (mp) | Observații / Referințe |
|---------|--------------------------------|-----------------|---|
| A1 | | 1.859 | Sector cadastral:11 Teren neimprejmuit; |

B. Partea II. Proprietari și acte

| Inscrieri privitoare la dreptul de proprietate și alte drepturi reale | Referințe |
|--|-----------|
| / | |
| Act Administrativ nr. TDP 940-59538, din 24/09/1997 emis de CJSDPAT DOLJ; | |
| B1 | A1 |
| Intabulare, drept de PROPRIETATE, dobândit prin Reconstituire, cota actuala 1/1, cota initiala 1/1 | |
| 1) MĂICĂNESCU CONSTANTIN, LIPSA CNP | |
| 2) MĂICĂNESCU ION, LIPSA CNP | |

C. Partea III. SARCINI .

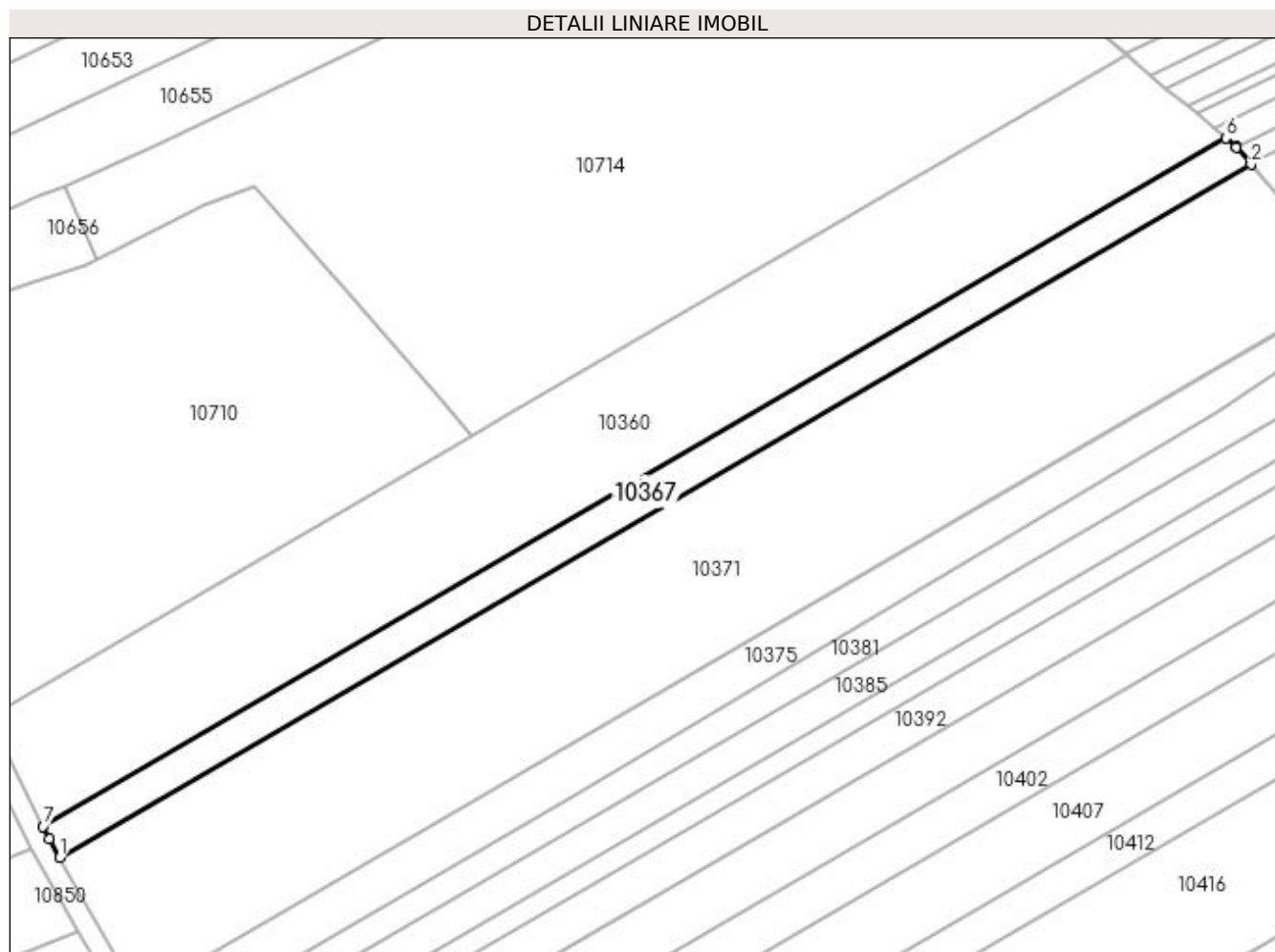
| Inscrieri privind dezmembramintele dreptului de proprietate, drepturi reale de garanție și sarcini | Referințe |
|--|-----------|
| NU SUNT | |

Anexa Nr. 1 La Partea I

Teren

| Nr cadastral | Suprafața (mp)* | Observații / Referințe |
|--------------|-----------------|------------------------|
| | 1.859 | |

* Suprafața este determinată în planul de proiecție Stereo 70.



Date referitoare la teren

| Crt | Categorie folosință | Intra vilan | Suprafața (mp) | Tarla | Parcelă | Nr. topo | Observații / Referințe |
|-----|---------------------|-------------|----------------|-------|---------|----------|------------------------|
| 1 | arabil | NU | 1.859 | 10 | 2 | - | |

Lungime Segmente

1) Valorile lungimilor segmentelor sunt obținute din proiecție în plan.

| Punct început | X / Y | Punct sfârșit | X / Y | Lungime segment (** (m) |
|---------------|----------------------------|---------------|----------------------------|-------------------------|
| 1 | 432.320,264 302.300,849 | 2 | 432.553,768 302.436,661 | 270.128 |
| 2 | 432.553,768 302.436,661 | 3 | 432.553,551 302.436,917 | 0.336 |
| 3 | 432.553,551 302.436,917 | 4 | 432.550,935 302.440,004 | 4.046 |
| 4 | 432.550,935 302.440,004 | 5 | 432.550,807 302.440,112 | 0.167 |
| 5 | 432.550,807 302.440,112 | 6 | 432.548,834 302.441,776 | 2.581 |

| Punct început | X / Y | Punct sfârșit | X / Y | Lungime segment (** (m) |
|---------------|----------------------------|---------------|----------------------------|-------------------------|
| 6 | 432.548,834 302.441,776 | 7 | 432.316,993 302.306,93 | 268.205 |
| 7 | 432.316,993 302.306,93 | 8 | 432.318,192 302.304,54 | 2.674 |
| 8 | 432.318,192 302.304,54 | 1 | 432.320,264 302.300,849 | 4.233 |

** Lungimile segmentelor sunt determinate în planul de proiecție Stereo 70 și sunt rotunjite la 1 milimetru.

*** Distanța dintre puncte este formată din segmente cumulate ce sunt mai mici decât valoarea 1 milimetru.

**DATE DESPRE IMOBILUL NR. 10368**

Oficiul de Cadastru și Publicitate Imobiliară DOLJ
Biroul de Cadastru și Publicitate Imobiliară Craiova

A. Partea I. Descrierea imobilului

TEREN Extravilan

Adresa: Jud. Dolj, T12, P88

| Nr. Crt | Nr cadastral Nr. topografic | Suprafața* (mp) | Observații / Referințe |
|---------|-----------------------------|-----------------|---|
| A1 | | 910 | Sector cadastral:11 Teren neimprejmuit; |

B. Partea II. Proprietari și acte

| Inscrieri privitoare la dreptul de proprietate și alte drepturi reale | Referințe |
|---|-----------|
| / | |
| Act Administrativ nr. TDP 708-9674, din 13/05/1994 emis de CJSDPAT DOLJ; | |
| B1 | A1 |
| Intabulare, drept de PROPRIETATE, dobândit prin Reconstituire, cota actuala 1/1, cota initiala 1/1 1) GHIȚA SMARANDACHE, LIPSA CNP | |

C. Partea III. SARCINI .

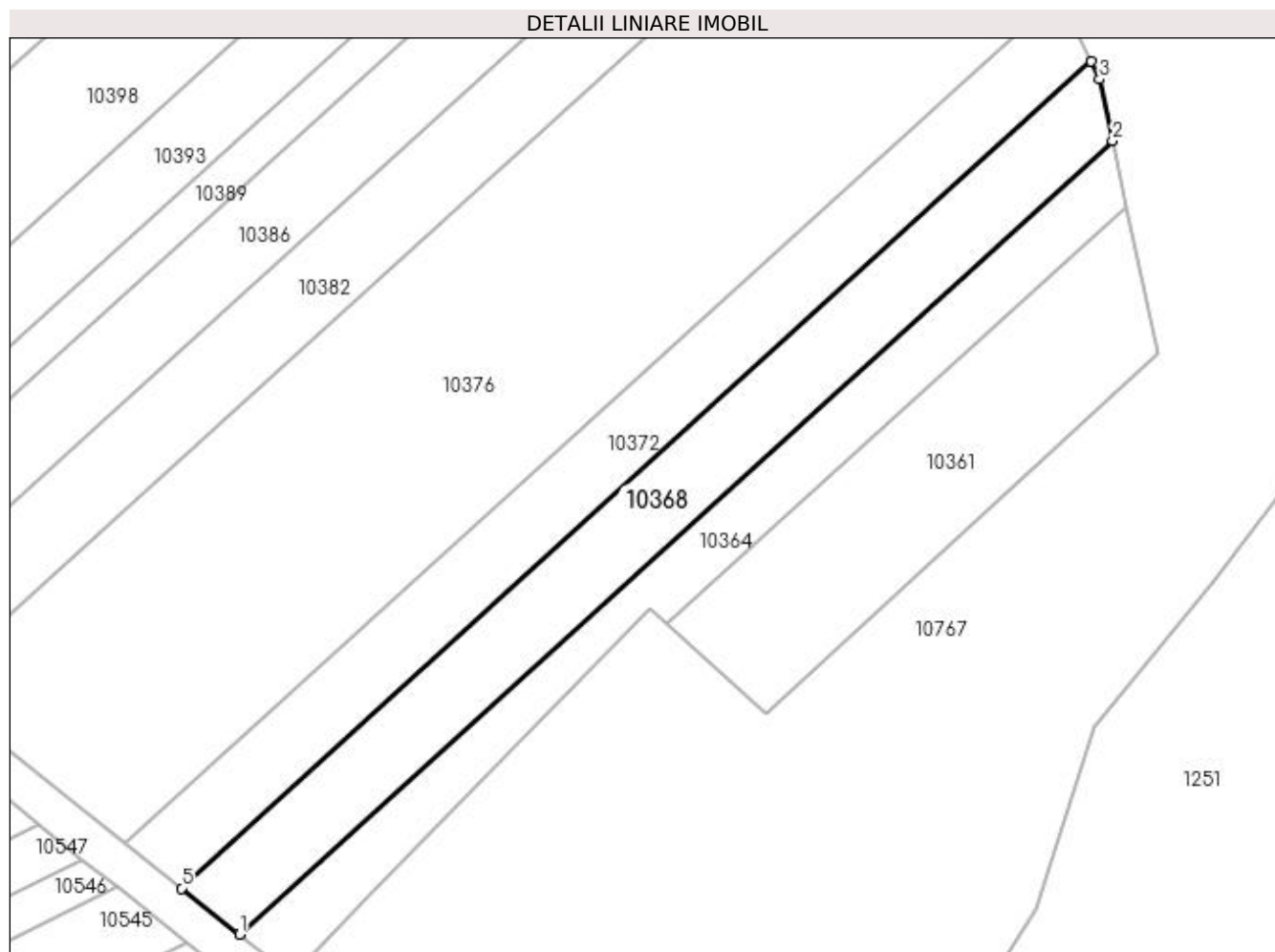
| Inscrieri privind dezmembramintele dreptului de proprietate, drepturi reale de garanție și sarcini | Referințe |
|--|-----------|
| NU SUNT | |

Anexa Nr. 1 La Partea I

Teren

| Nr cadastral | Suprafața (mp)* | Observații / Referințe |
|--------------|-----------------|------------------------|
| | 910 | |

* Suprafața este determinată în planul de proiecție Stereo 70.



Date referitoare la teren

| Crt | Categorie folosință | Intravilan | Suprafața (mp) | Tarla | Parcelă | Nr. topo | Observații / Referințe |
|-----|---------------------|------------|----------------|-------|---------|----------|------------------------|
| 1 | arabil | NU | 910 | 12 | 88 | - | |

Lungime Segmente

1) Valorile lungimilor segmentelor sunt obținute din proiecție în plan.

| Punct început | X / Y | Punct sfârșit | X / Y | Lungime segment (** (m) |
|---------------|----------------------------|---------------|----------------------------|-------------------------|
| 1 | 432.742,555 302.518,777 | 2 | 432.831,307 302.599,409 | 119.91 |
| 2 | 432.831,307 302.599,409 | 3 | 432.830,002 302.605,634 | 6.36 |
| 3 | 432.830,002 302.605,634 | 4 | 432.829,129 302.607,457 | 2.021 |
| 4 | 432.829,129 302.607,457 | 5 | 432.736,673 302.523,46 | 124.914 |
| 5 | 432.736,673 302.523,46 | 1 | 432.742,555 302.518,777 | 7.519 |

**** Lungimile segmentelor sunt determinate în planul de proiecție Stereo 70 și sunt rotunjite la 1 milimetru.**

***** Distanța dintre puncte este formată din segmente cumulate ce sunt mai mici decât valoarea 1 milimetru.**

**DATE DESPRE IMOBILUL NR. 10369**

Oficiul de Cadastru și Publicitate Imobiliară DOLJ
Biroul de Cadastru și Publicitate Imobiliară Craiova

A. Partea I. Descrierea imobilului

TEREN Extravilan

Adresa: Jud. Dolj, T10, P35

| Nr. Crt | Nr cadastral Nr. topografic | Suprafața* (mp) | Observații / Referințe |
|---------|--------------------------------|-----------------|--|
| A1 | | 3.223 | Sector cadastral:11 Teren neimprejmit; |

B. Partea II. Proprietari și acte

| Inscrieri privitoare la dreptul de proprietate și alte drepturi reale | Referințe |
|--|-----------|
| / | |
| Act Administrativ nr. TDP 1402-45375, din 08/08/2001 emis de CJSDPAT DOLJ; | |
| B1 | A1 |
| Intabulare, drept de PROPRIETATE, dobândit prin Reconstituire, cota actuala 1/1, cota initiala 1/1 | |
| 1) ZAMFIRESCU MARIAN, LIPSA CNP | |
| 2) ZAMFIRESCU ISPAS, LIPSA CNP | |
| 3) ZAMFIRESCU FLORIAN, LIPSA CNP | |
| 4) LAZARESCU GEORGETA, LIPSA CNP | |

C. Partea III. SARCINI .

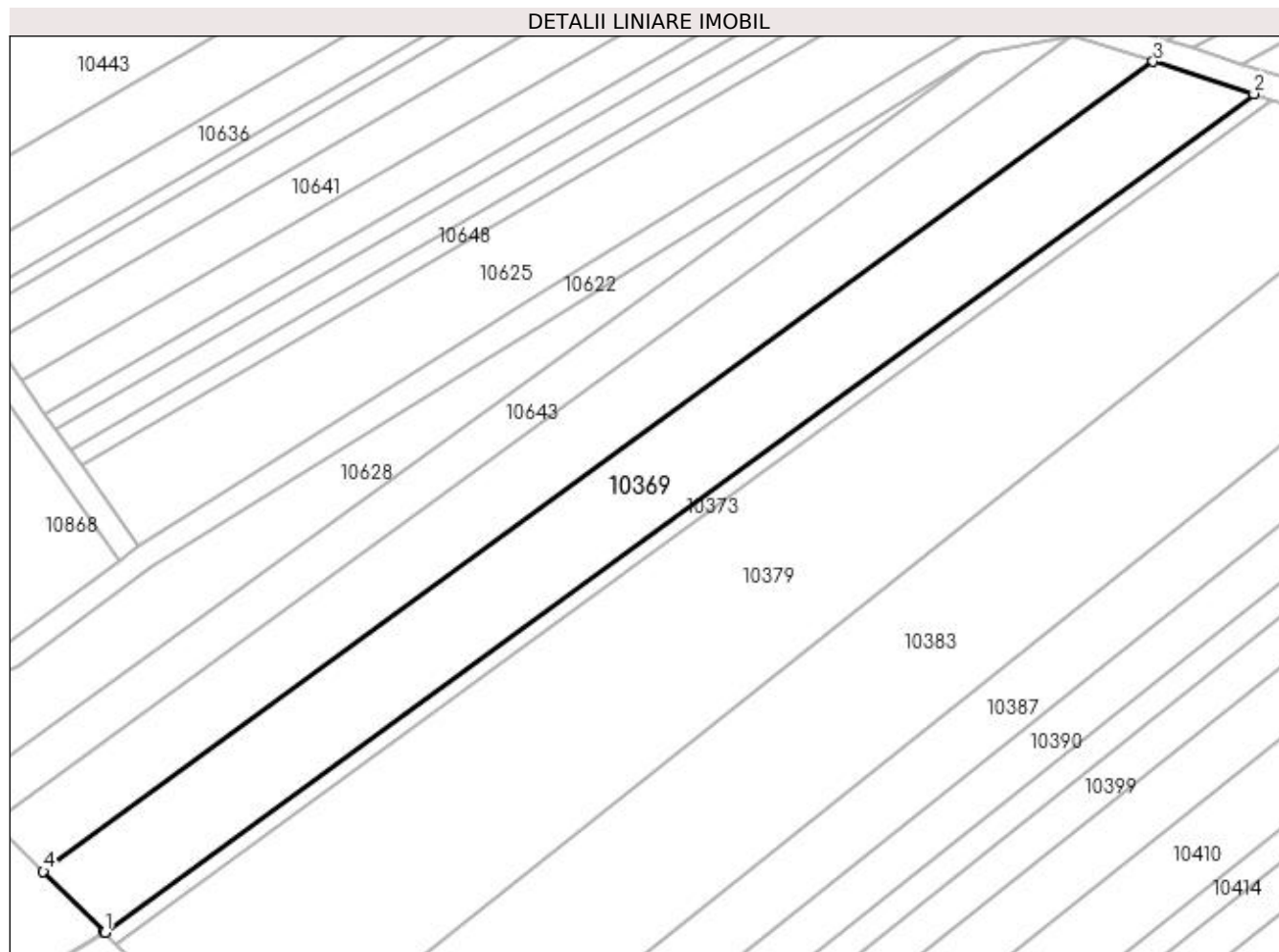
| Inscrieri privind dezmembramintele dreptului de proprietate, drepturi reale de garanție și sarcini | Referințe |
|--|-----------|
| NU SUNT | |

Anexa Nr. 1 La Partea I

Teren

| Nr cadastral | Suprafața (mp)* | Observații / Referințe |
|--------------|-----------------|------------------------|
| | 3.223 | |

* Suprafața este determinată în planul de proiecție Stereo 70.



Date referitoare la teren

| Crt | Categorie folosință | Intra vilan | Suprafața (mp) | Tarla | Parcelă | Nr. topo | Observații / Referințe |
|-----|---------------------|-------------|----------------|-------|---------|----------|------------------------|
| 1 | arabil | NU | 3.223 | 10 | 35 | - | |

Lungime Segmente

1) Valorile lungimilor segmentelor sunt obținute din proiecție în plan.

| Punct început | X / Y | Punct sfârșit | X / Y | Lungime segment (** (m) |
|---------------|----------------------------|---------------|----------------------------|-------------------------|
| 1 | 432.472,335 302.004,888 | 2 | 432.660,941 302.142,509 | 233.478 |
| 2 | 432.660,941 302.142,509 | 3 | 432.644,394 302.147,819 | 17.378 |
| 3 | 432.644,394 302.147,819 | 4 | 432.462,21 302.014,884 | 225.528 |
| 4 | 432.462,21 302.014,884 | 5 | 432.472,261 302.004,961 | 14.124 |
| 5 | 432.472,261 302.004,961 | 1 | 432.472,335 302.004,888 | 0.104 |

**** Lungimile segmentelor sunt determinate în planul de proiecție Stereo 70 și sunt rotunjite la 1 milimetru.**

***** Distanța dintre puncte este formată din segmente cumulate ce sunt mai mici decât valoarea 1 milimetru.**

**DATE DESPRE IMOBILUL NR. 10370**

Oficiul de Cadastru și Publicitate Imobiliară DOLJ
Biroul de Cadastru și Publicitate Imobiliară Craiova

A. Partea I. Descrierea imobilului

TEREN Extravilan

Adresa: Jud. Dolj, T10, P34/1

| Nr. Crt | Nr cadastral Nr. topografic | Suprafața* (mp) | Observații / Referințe |
|---------|--------------------------------|-----------------|---|
| A1 | | 456 | Sector cadastral:11 Teren neimprejmuit; |

B. Partea II. Proprietari și acte

| Inscrieri privitoare la dreptul de proprietate și alte drepturi reale | Referințe |
|--|-----------|
| / | |
| Act Administrativ nr. TDP 1402-45375, din 08/08/2001 emis de CJSDPAT DOLJ; | |
| B1 | A1 |
| Intabulare, drept de PROPRIETATE, dobândit prin Reconstituire, cota actuala 1/1, cota initiala 1/1 | |
| 1) ZAMFIRESCU MARIAN, LIPSA CNP | |
| 2) ZAMFIRESCU ISPAS, LIPSA CNP | |
| 3) ZAMFIRESCU FLORIAN, LIPSA CNP | |
| 4) LAZARESCU GEORGETA, LIPSA CNP | |

C. Partea III. SARCINI .

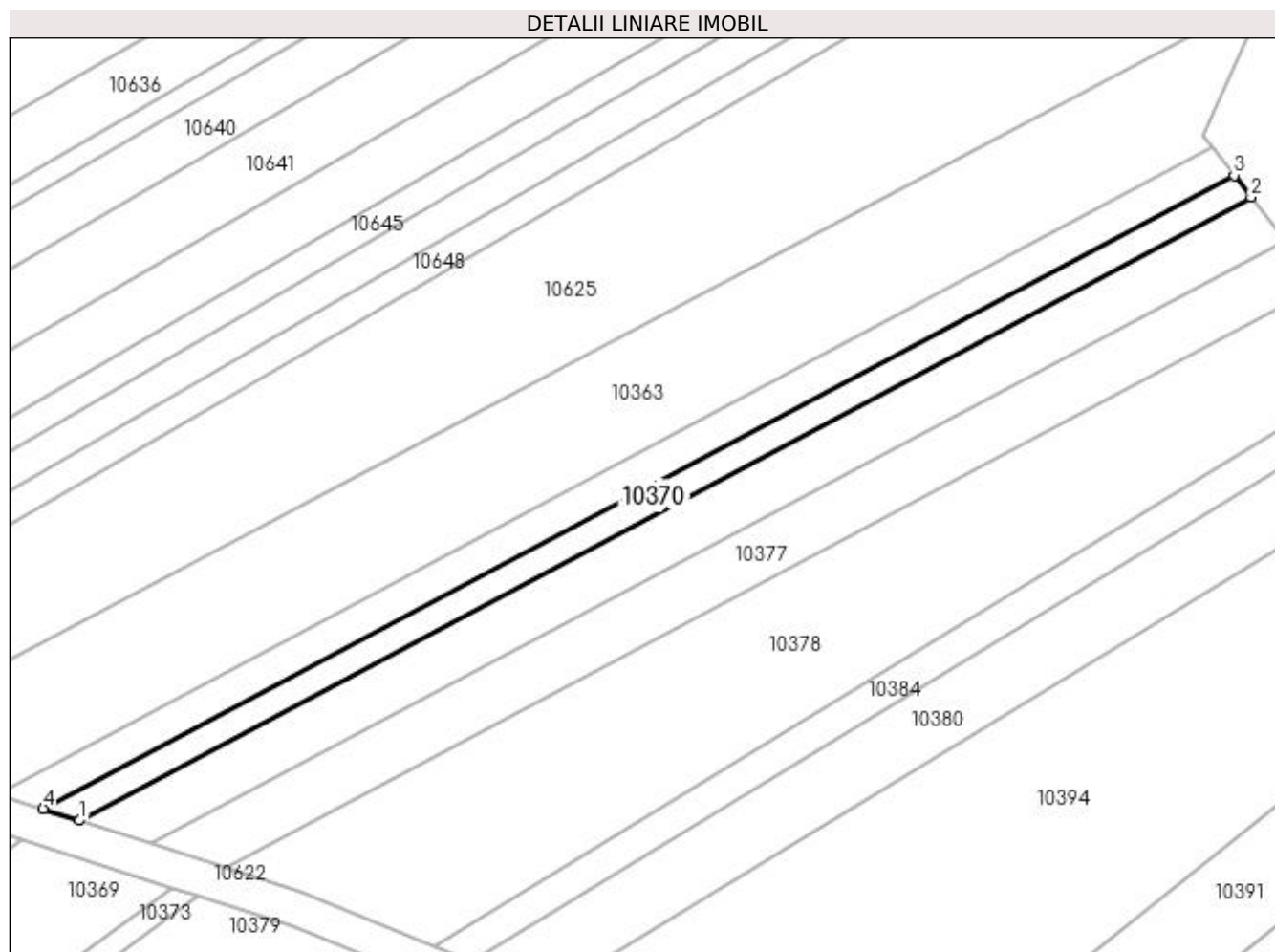
| Inscrieri privind dezmembramintele dreptului de proprietate, drepturi reale de garanție și sarcini | Referințe |
|--|-----------|
| NU SUNT | |

Anexa Nr. 1 La Partea I

Teren

| Nr cadastral | Suprafața (mp)* | Observații / Referințe |
|--------------|-----------------|------------------------|
| | 456 | |

* Suprafața este determinată în planul de proiecție Stereo 70.



Date referitoare la teren

| Crt | Categorie folosință | Intra vilan | Suprafața (mp) | Tarla | Parcelă | Nr. topo | Observații / Referințe |
|-----|---------------------|-------------|----------------|-------|---------|----------|------------------------|
| 1 | arabil | NU | 456 | 10 | 34/1 | - | |

Lungime Segmente

1) Valorile lungimilor segmentelor sunt obținute din proiecție în plan.

| Punct început | X / Y | Punct sfârșit | X / Y | Lungime segment (** (m) |
|---------------|----------------------------|---------------|----------------------------|-------------------------|
| 1 | 432.650,742 302.149,971 | 2 | 432.781,445 302.219,471 | 148.032 |
| 2 | 432.781,445 302.219,471 | 3 | 432.779,544 302.221,92 | 3.1 |
| 3 | 432.779,544 302.221,92 | 4 | 432.646,681 302.151,272 | 150.478 |
| 4 | 432.646,681 302.151,272 | 1 | 432.650,742 302.149,971 | 4.264 |

**** Lungimile segmentelor sunt determinate în planul de proiecție Stereo 70 și sunt rotunjite la 1 milimetru.**

***** Distanța dintre puncte este formată din segmente cumulate ce sunt mai mici decât valoarea 1 milimetru.**

**DATE DESPRE IMOBILUL NR. 10371**

Oficiul de Cadastru și Publicitate Imobiliară DOLJ
Biroul de Cadastru și Publicitate Imobiliară Craiova

A. Partea I. Descrierea imobilului

TEREN Extravilan

Adresa: Jud. Dolj, T10, P3

| Nr. Crt | Nr cadastral Nr. topografic | Suprafața* (mp) | Observații / Referințe |
|---------|-----------------------------|-----------------|---|
| A1 | | 8.473 | Sector cadastral:11 Teren neimprejmuit; |

B. Partea II. Proprietari și acte

| Inscrieri privitoare la dreptul de proprietate și alte drepturi reale | Referințe |
|--|-----------|
| / | |
| Act Administrativ nr. TDP 1066-48563, din 11/03/1996 emis de CJSDPAT DOLJ; | |
| B1 | A1 |
| Intabulare, drept de PROPRIETATE, dobândit prin Reconstituire, cota actuala 1/1, cota initiala 1/1 | |
| 1) SERBAN PAULA, LIPSA CNP | |
| 2) MIHAIESCU ILIE, LIPSA CNP | |
| 3) MIHAIESCU IULIAN, LIPSA CNP | |

C. Partea III. SARCINI .

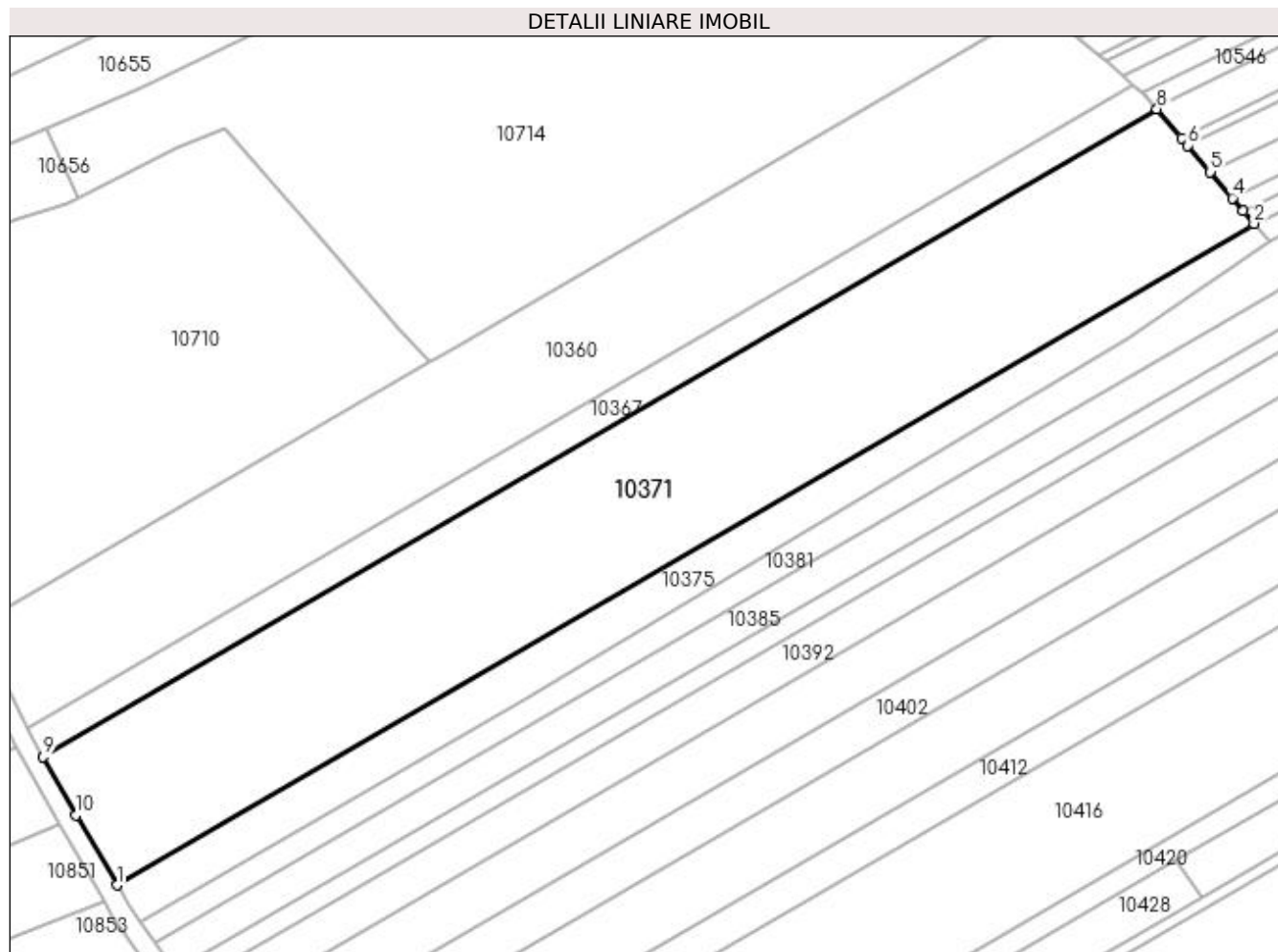
| Inscrieri privind dezmembramintele dreptului de proprietate, drepturi reale de garanție și sarcini | Referințe |
|--|-----------|
| NU SUNT | |

Anexa Nr. 1 La Partea I

Teren

| | | |
|--------------|-----------------|------------------------|
| Nr cadastral | Suprafața (mp)* | Observații / Referințe |
| | 8.473 | |

* Suprafața este determinată în planul de proiecție Stereo 70.



Date referitoare la teren

| Crt | Categorie folosință | Intra vilan | Suprafața (mp) | Tarla | Parcelă | Nr. topo | Observații / Referințe |
|-----|---------------------|-------------|----------------|-------|---------|----------|------------------------|
| 1 | arabil | NU | 8.473 | 10 | 3 | - | |

Lungime Segmente

1) Valorile lungimilor segmentelor sunt obținute din proiecție în plan.

| Punct început | X / Y | Punct sfârșit | X / Y | Lungime segment (** (m) |
|---------------|----------------------------|---------------|----------------------------|-------------------------|
| 1 | 432.335,734 302.273,947 | 2 | 432.574,142 302.412,612 | 275.801 |
| 2 | 432.574,142 302.412,612 | 3 | 432.571,908 302.415,249 | 3.456 |
| 3 | 432.571,908 302.415,249 | 4 | 432.569,612 302.417,959 | 3.552 |
| 4 | 432.569,612 302.417,959 | 5 | 432.564,964 302.423,445 | 7.19 |
| 5 | 432.564,964 302.423,445 | 6 | 432.560,291 302.428,961 | 7.229 |

| Punct început | X / Y | Punct sfârșit | X / Y | Lungime segment (** (m) |
|---------------|----------------------------|---------------|----------------------------|-------------------------|
| 6 | 432.560,291 302.428,961 | 7 | 432.558,949 302.430,545 | 2.076 |
| 7 | 432.558,949 302.430,545 | 8 | 432.553,768 302.436,661 | 8.015 |
| 8 | 432.553,768 302.436,661 | 9 | 432.320,264 302.300,849 | 270.128 |
| 9 | 432.320,264 302.300,849 | 10 | 432.327,142 302.288,593 | 14.054 |
| 10 | 432.327,142 302.288,593 | 1 | 432.335,734 302.273,947 | 16.98 |

** Lungimile segmentelor sunt determinate în planul de proiecție Stereo 70 și sunt rotunjite la 1 milimetru.

*** Distanța dintre puncte este formată din segmente cumulate ce sunt mai mici decât valoarea 1 milimetru.

**DATE DESPRE IMOBILUL NR. 10372**

Oficiul de Cadastru și Publicitate Imobiliară DOLJ
Biroul de Cadastru și Publicitate Imobiliară Craiova

A. Partea I. Descrierea imobilului

TEREN Extravilan

Adresa: Jud. Dolj, T12, P87

| Nr. Crt | Nr cadastral Nr. topografic | Suprafața* (mp) | Observații / Referințe |
|---------|--------------------------------|-----------------|---|
| A1 | | 910 | Sector cadastral:11 Teren neimprejmuit; |

B. Partea II. Proprietari și acte

| Inscrieri privitoare la dreptul de proprietate și alte drepturi reale | | Referințe |
|---|---|-----------|
| / | | |
| Act Administrativ nr. TDP 1256-2179, din 27/05/1999 emis de CJSDPAT DOLJ; | | |
| B1 | Intabulare, drept de PROPRIETATE, dobândit prin Reconstituire, cota actuala 1/1, cota initiala 1/1 1) GHIȚA IULIAN , LIPSA CNP 2) BARBU ELENA , LIPSA CNP | A1 |

C. Partea III. SARCINI .

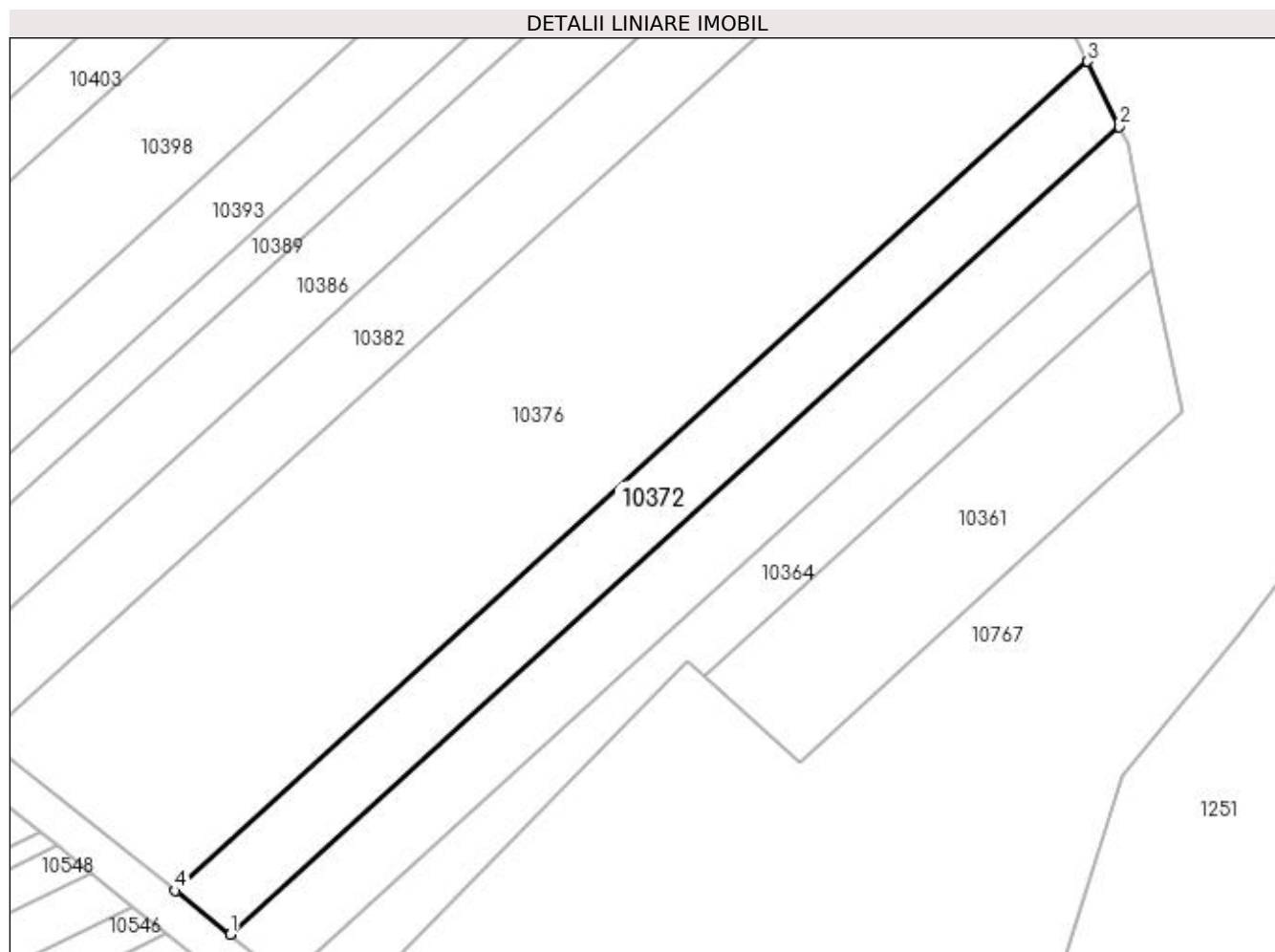
| Inscrieri privind dezmembramentele dreptului de proprietate, drepturi reale de garanție și sarcini | Referințe |
|--|-----------|
| NU SUNT | |

Anexa Nr. 1 La Partea I

Teren

| Nr cadastral | Suprafața (mp)* | Observații / Referințe |
|--------------|-----------------|------------------------|
| | 910 | |

* Suprafața este determinată în planul de proiecție Stereo 70.



Date referitoare la teren

| Crt | Categorie folosință | Intra vilan | Suprafața (mp) | Tarla | Parcelă | Nr. topo | Observații / Referințe |
|-----|---------------------|-------------|----------------|-------|---------|----------|------------------------|
| 1 | arabil | NU | 910 | 12 | 87 | - | |

Lungime Segmente

1) Valorile lungimilor segmentelor sunt obținute din proiecție în plan.

| Punct început | X / Y | Punct sfârșit | X / Y | Lungime segment (** (m) |
|---------------|----------------------------|---------------|----------------------------|-------------------------|
| 1 | 432.736,673 302.523,46 | 2 | 432.829,129 302.607,457 | 124.914 |
| 2 | 432.829,129 302.607,457 | 3 | 432.825,887 302.614,225 | 7.504 |
| 3 | 432.825,887 302.614,225 | 4 | 432.730,976 302.527,997 | 128.232 |
| 4 | 432.730,976 302.527,997 | 1 | 432.736,673 302.523,46 | 7.283 |

**** Lungimile segmentelor sunt determinate în planul de proiecție Stereo 70 și sunt rotunjite la 1 milimetru.**

***** Distanța dintre puncte este formată din segmente cumulate ce sunt mai mici decât valoarea 1 milimetru.**

**DATE DESPRE IMOBILUL NR. 10373**

Oficiul de Cadastru și Publicitate Imobiliară DOLJ
Biroul de Cadastru și Publicitate Imobiliară Craiova

A. Partea I. Descrierea imobilului

TEREN Extravilan

Adresa: Jud. Dolj, T10, P35/2

| Nr. Crt | Nr cadastral Nr. topografic | Suprafața* (mp) | Observații / Referințe |
|---------|-----------------------------|-----------------|---|
| A1 | | 600 | Sector cadastral:11 Teren neimprejmuit; |

B. Partea II. Proprietari și acte

| Inscrieri privitoare la dreptul de proprietate și alte drepturi reale | Referințe |
|--|-----------|
| / | |
| Act Notarial nr. CM 160, din 06/08/1999 emis de BNP Găgeatu Ilie; | |
| B1 | A1 |
| Intabulare, drept de PROPRIETATE, dobandit prin Succesiune, cota actuala 1/1, cota initiala 1/1 1) BĂDAN ILIE | |

C. Partea III. SARCINI .

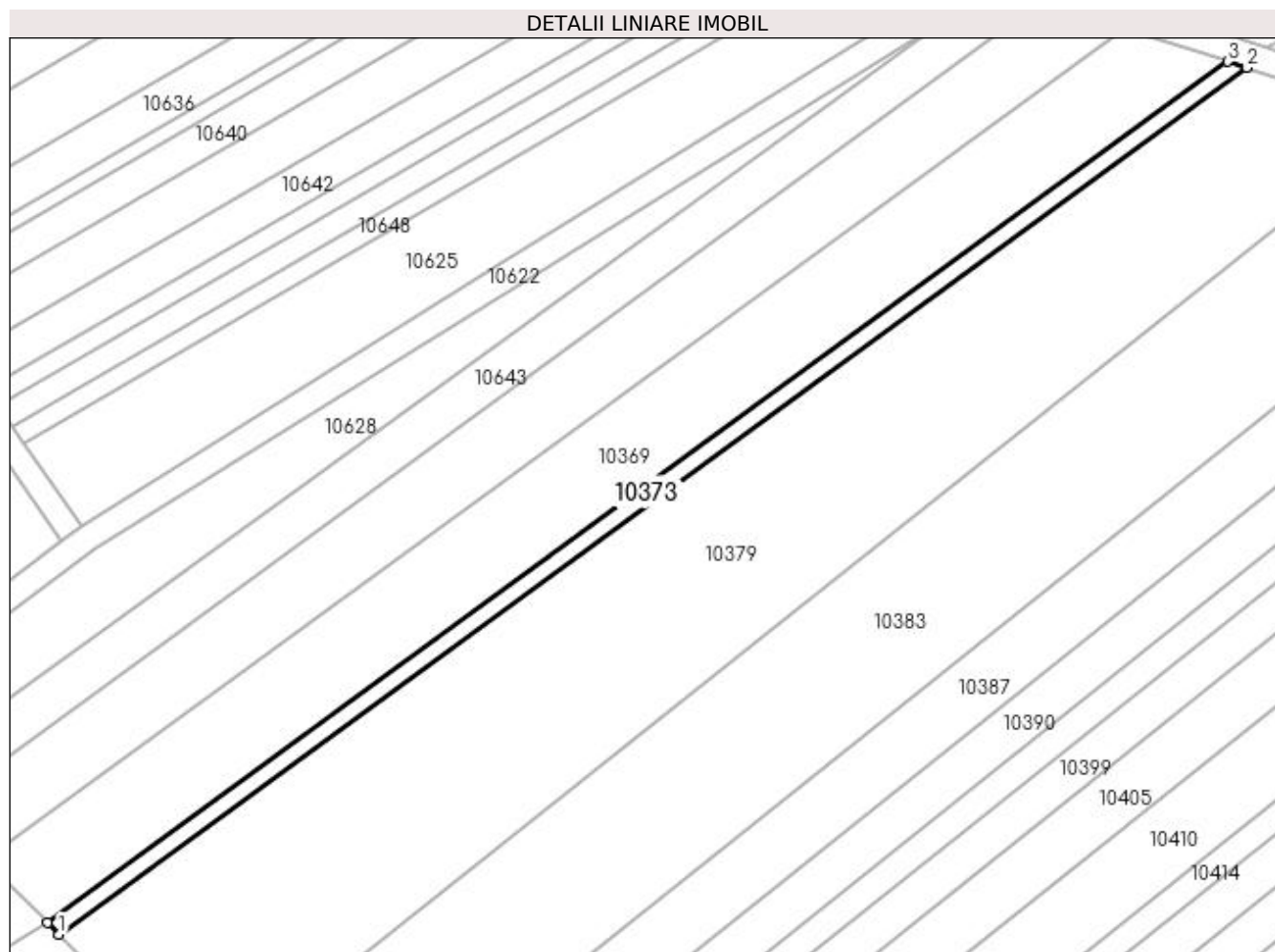
| Inscrieri privind dezmembramintele dreptului de proprietate, drepturi reale de garanție și sarcini | Referințe |
|--|-----------|
| NU SUNT | |

Anexa Nr. 1 La Partea I

Teren

| | | |
|--------------|-----------------|------------------------|
| Nr cadastral | Suprafața (mp)* | Observații / Referințe |
| | 600 | |

* Suprafața este determinată în planul de proiecție Stereo 70.



Date referitoare la teren

| Crt | Categorie folosință | Intra vilan | Suprafața (mp) | Tarla | Parcelă | Nr. topo | Observații / Referințe |
|-----|---------------------|-------------|----------------|-------|---------|----------|------------------------|
| 1 | arabil | NU | 600 | 10 | 35/2 | - | |

Lungime Segmente

1) Valorile lungimilor segmentelor sunt obținute din proiecție în plan.

| Punct început | X / Y | Punct sfârșit | X / Y | Lungime segment (** (m) |
|---------------|----------------------------|---------------|----------------------------|-------------------------|
| 1 | 432.474,182 302.003,064 | 2 | 432.663,96 302.141,54 | 234.928 |
| 2 | 432.663,96 302.141,54 | 3 | 432.660,941 302.142,509 | 3.171 |
| 3 | 432.660,941 302.142,509 | 4 | 432.472,335 302.004,888 | 233.478 |
| 4 | 432.472,335 302.004,888 | 1 | 432.474,182 302.003,064 | 2.596 |

**** Lungimile segmentelor sunt determinate în planul de proiecție Stereo 70 și sunt rotunjite la 1 milimetru.**

***** Distanța dintre puncte este formată din segmente cumulate ce sunt mai mici decât valoarea 1 milimetru.**

**DATE DESPRE IMOBILUL NR. 10374**

Oficiul de Cadastru și Publicitate Imobiliară DOLJ
Biroul de Cadastru și Publicitate Imobiliară Craiova

A. Partea I. Descrierea imobilului

TEREN Extravilan

Adresa: Jud. Dolj, T10, P35/4

| Nr. Crt | Nr cadastral Nr. topografic | Suprafața* (mp) | Observații / Referințe |
|---------|-----------------------------|-----------------|---|
| A1 | | 880 | Sector cadastral:11 Teren neimprejmuit; |

B. Partea II. Proprietari și acte

| Inscrieri privitoare la dreptul de proprietate și alte drepturi reale | Referințe |
|---|-----------|
| / | |
| Act Administrativ nr. TDP 1147-1364, din 07/05/1997 emis de CJSDPAT DOLJ; | |
| B1 | A1 |
| Intabulare, drept de PROPRIETATE, dobandit prin Reconstituire, cota actuala 1/1, cota initiala 1/1 1) MATEI TUDORINA , CONFORM TDP MATEI TUDORIȚA | |

C. Partea III. SARCINI .

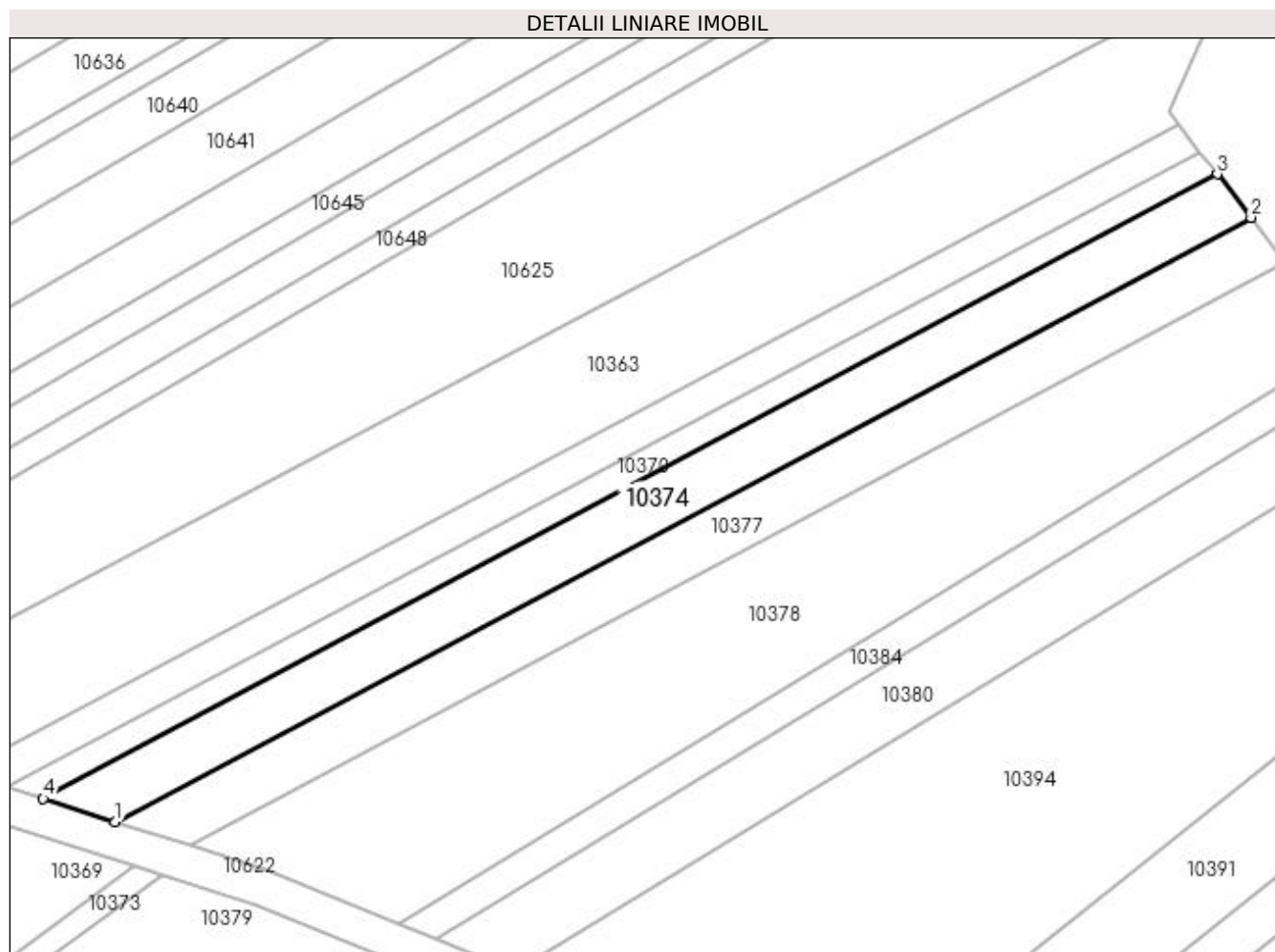
| Inscrieri privind dezmembramintele dreptului de proprietate, drepturi reale de garanție și sarcini | Referințe |
|--|-----------|
| NU SUNT | |

Anexa Nr. 1 La Partea I

Teren

| Nr cadastral | Suprafața (mp)* | Observații / Referințe |
|--------------|-----------------|------------------------|
| | 880 | |

* Suprafața este determinată în planul de proiecție Stereo 70.



Date referitoare la teren

| Crt | Categorie folosință | Intra vilan | Suprafața (mp) | Tarla | Parcelă | Nr. topo | Observații / Referințe |
|-----|---------------------|-------------|----------------|-------|---------|----------|------------------------|
| 1 | arabil | NU | 880 | 10 | 35/4 | - | |

Lungime Segmente

1) Valorile lungimilor segmentelor sunt obținute din proiecție în plan.

| Punct început | X / Y | Punct sfârșit | X / Y | Lungime segment (** (m) |
|---------------|----------------------------|---------------|----------------------------|-------------------------|
| 1 | 432.658,773 302.147,397 | 2 | 432.785,207 302.214,626 | 143.197 |
| 2 | 432.785,207 302.214,626 | 3 | 432.781,445 302.219,471 | 6.134 |
| 3 | 432.781,445 302.219,471 | 4 | 432.650,742 302.149,971 | 148.032 |
| 4 | 432.650,742 302.149,971 | 1 | 432.658,773 302.147,397 | 8.433 |

**** Lungimile segmentelor sunt determinate în planul de proiecție Stereo 70 și sunt rotunjite la 1 milimetru.**

***** Distanța dintre puncte este formată din segmente cumulate ce sunt mai mici decât valoarea 1 milimetru.**

**DATE DESPRE IMOBILUL NR. 10375**

Oficiul de Cadastru și Publicitate Imobiliară DOLJ
Biroul de Cadastru și Publicitate Imobiliară Craiova

A. Partea I. Descrierea imobilului

TEREN Extravilan

Adresa: Jud. Dolj, T10, P4

| Nr. Crt | Nr cadastral Nr. topografic | Suprafața* (mp) | Observații / Referințe |
|---------|--------------------------------|-----------------|---|
| A1 | | 2.310 | Sector cadastral:11 Teren neimprejmuit; |

B. Partea II. Proprietari și acte

| Inscrieri privitoare la dreptul de proprietate și alte drepturi reale | Referințe |
|--|-----------|
| / | |
| Act Administrativ nr. TDP 1256-2179, din 27/05/1999 emis de CJSDPAT DOLJ; | |
| B1 | A1 |
| Intabulare, drept de PROPRIETATE, dobândit prin Reconstituire, cota actuala 1/1, cota initiala 1/1 | |
| 1) GHIȚA IULIAN , LIPSA CNP | |
| 2) BARBU ELENA , LIPSA CNP | |

C. Partea III. SARCINI .

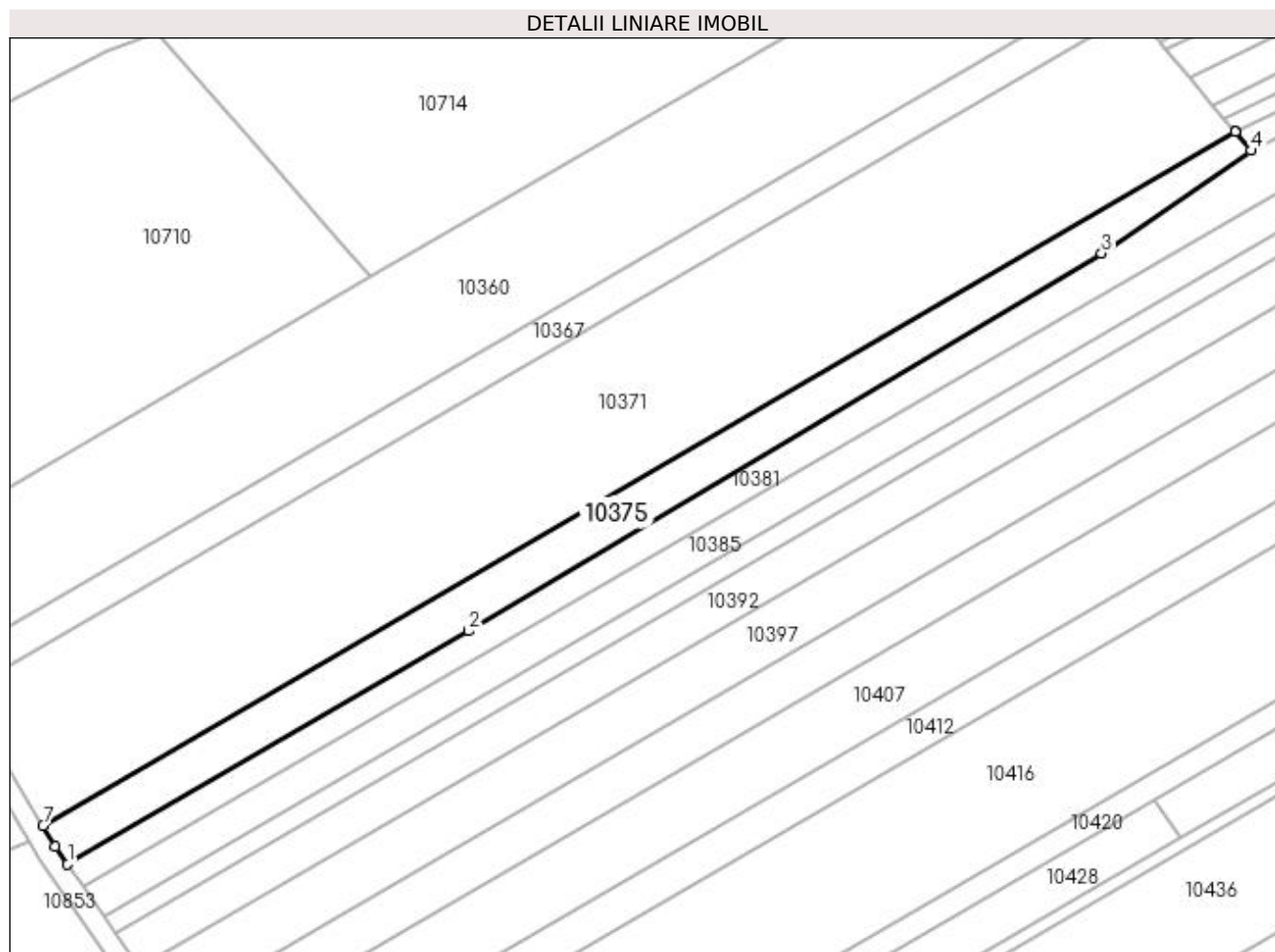
| Inscrieri privind dezmembramintele dreptului de proprietate, drepturi reale de garanție și sarcini | Referințe |
|--|-----------|
| NU SUNT | |

Anexa Nr. 1 La Partea I

Teren

| | | |
|--------------|-----------------|------------------------|
| Nr cadastral | Suprafața (mp)* | Observații / Referințe |
| | 2.310 | |

* Suprafața este determinată în planul de proiecție Stereo 70.



Date referitoare la teren

| Crt | Categorie folosință | Intravilan | Suprafața (mp) | Tarla | Parcelă | Nr. topo | Observații / Referințe |
|-----|---------------------|------------|----------------|-------|---------|----------|------------------------|
| 1 | arabil | NU | 2.310 | 10 | 4 | - | |

Lungime Segmente

1) Valorile lungimilor segmentelor sunt obținute din proiecție în plan.

| Punct început | X / Y | Punct sfârșit | X / Y | Lungime segment (** (m) |
|---------------|----------------------------|---------------|----------------------------|-------------------------|
| 1 | 432.340,638 302.266,243 | 2 | 432.420,816 302.312,811 | 92.72 |
| 2 | 432.420,816 302.312,811 | 3 | 432.547,452 302.388,315 | 147.437 |
| 3 | 432.547,452 302.388,315 | 4 | 432.577,333 302.408,846 | 36.255 |
| 4 | 432.577,333 302.408,846 | 5 | 432.574,164 302.412,586 | 4.902 |
| 5 | 432.574,164 302.412,586 | 6 | 432.574,142 302.412,612 | 0.034 |

| Punct început | X / Y | Punct sfârșit | X / Y | Lungime segment (** (m) |
|---------------|----------------------------|---------------|----------------------------|-------------------------|
| 6 | 432.574,142 302.412,612 | 7 | 432.335,734 302.273,947 | 275.801 |
| 7 | 432.335,734 302.273,947 | 8 | 432.338,199 302.269,744 | 4.873 |
| 8 | 432.338,199 302.269,744 | 1 | 432.340,638 302.266,243 | 4.267 |

** Lungimile segmentelor sunt determinate în planul de proiecție Stereo 70 și sunt rotunjite la 1 milimetru.

*** Distanța dintre puncte este formată din segmente cumulate ce sunt mai mici decât valoarea 1 milimetru.

**DATE DESPRE IMOBILUL NR. 10376**

Oficiul de Cadastru și Publicitate Imobiliară DOLJ
Biroul de Cadastru și Publicitate Imobiliară Craiova

A. Partea I. Descrierea imobilului

TEREN Extravilan

Adresa: Jud. Dolj, T12, P86

| Nr. Crt | Nr cadastral Nr. topografic | Suprafața* (mp) | Observații / Referințe |
|---------|-----------------------------|-----------------|---|
| A1 | | 3.375 | Sector cadastral:11 Teren neimprejmuit; |

B. Partea II. Proprietari și acte

| Inscrieri privitoare la dreptul de proprietate și alte drepturi reale | | Referințe |
|---|---|-----------|
| / | | |
| Act Administrativ nr. TDP 1066-48563, din 11/03/1996 emis de CJSDPAT DOLJ (Defunct conform certificat de deces seria D10, nr. 510320, data 06.05.2019); | | |
| B1 | Intabulare, drept de PROPRIETATE, dobandit prin Reconstituire, cota actuala 1/1, cota initiala 1/1 1) MIHAESCU IULIAN DEFUNCT:Da | A1 |

C. Partea III. SARCINI .

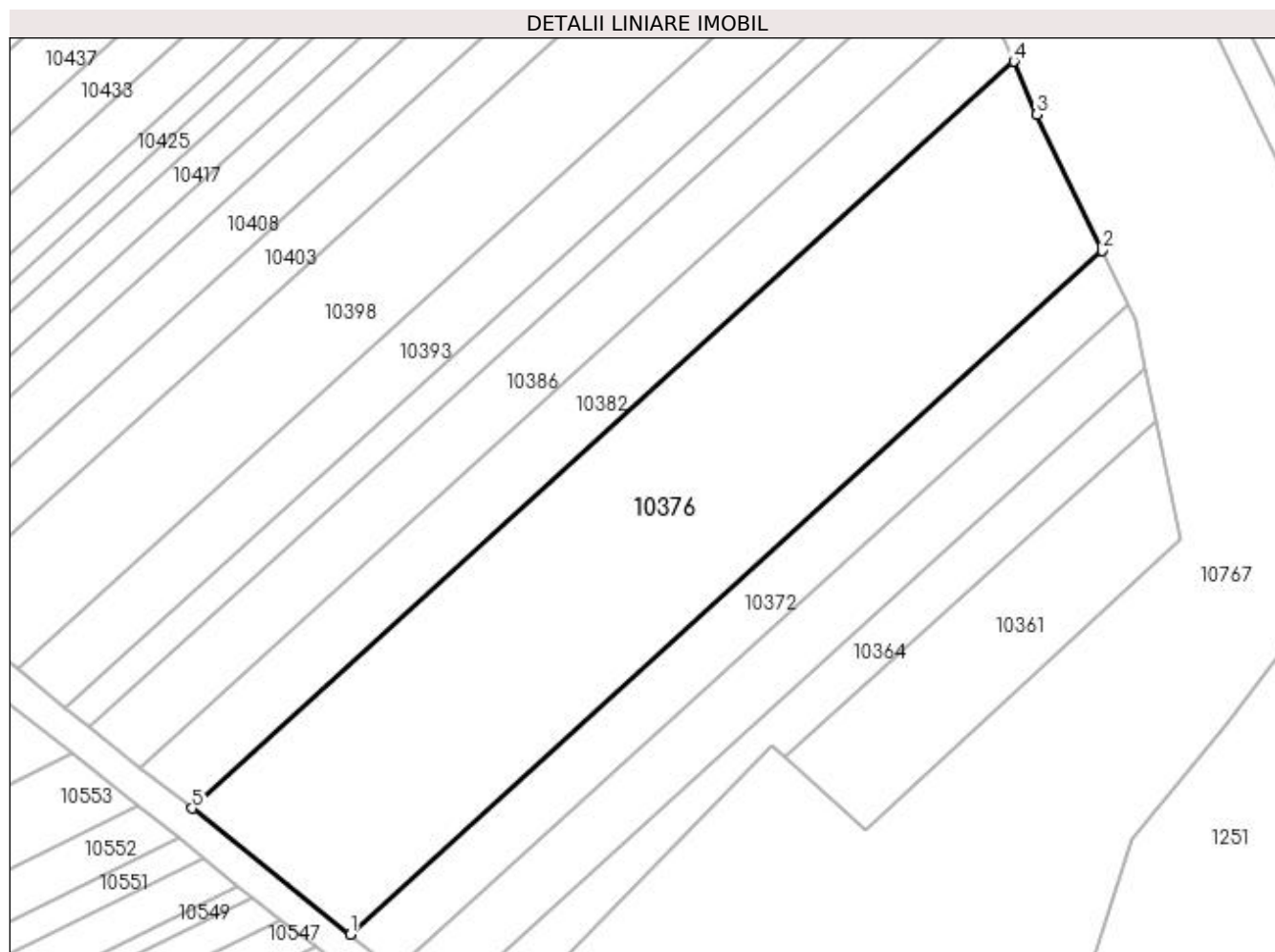
| Inscrieri privind dezmembramintele dreptului de proprietate, drepturi reale de garanție și sarcini | Referințe |
|--|-----------|
| NU SUNT | |

Anexa Nr. 1 La Partea I

Teren

| Nr cadastral | Suprafața (mp)* | Observații / Referințe |
|--------------|-----------------|------------------------|
| | 3.375 | |

* Suprafața este determinată în planul de proiecție Stereo 70.



Date referitoare la teren

| Crt | Categorie folosință | Intravilan | Suprafața (mp) | Tarla | Parcelă | Nr. topo | Observații / Referințe |
|-----|---------------------|------------|----------------|-------|---------|----------|------------------------|
| 1 | arabil | NU | 3.375 | 12 | 86 | - | |

Lungime Segmente

1) Valorile lungimilor segmentelor sunt obținute din proiecție în plan.

| Punct început | X / Y | Punct sfârșit | X / Y | Lungime segment (** (m) |
|---------------|----------------------------|---------------|----------------------------|-------------------------|
| 1 | 432.730,976 302.527,997 | 2 | 432.825,887 302.614,225 | 128.232 |
| 2 | 432.825,887 302.614,225 | 3 | 432.817,652 302.631,419 | 19.064 |
| 3 | 432.817,652 302.631,419 | 4 | 432.814,733 302.638,101 | 7.292 |
| 4 | 432.814,733 302.638,101 | 5 | 432.711,027 302.543,882 | 140.115 |
| 5 | 432.711,027 302.543,882 | 1 | 432.730,976 302.527,997 | 25.501 |

**** Lungimile segmentelor sunt determinate în planul de proiecție Stereo 70 și sunt rotunjite la 1 milimetru.**

***** Distanța dintre puncte este formată din segmente cumulate ce sunt mai mici decât valoarea 1 milimetru.**

**DATE DESPRE IMOBILUL NR. 10377**

Oficiul de Cadastru și Publicitate Imobiliară DOLJ
Biroul de Cadastru și Publicitate Imobiliară Craiova

A. Partea I. Descrierea imobilului

TEREN Extravilan

Adresa: Jud. Dolj, T10, P35/3

| Nr. Crt | Nr cadastral Nr. topografic | Suprafața* (mp) | Observații / Referințe |
|---------|-----------------------------|-----------------|---|
| A1 | | 880 | Sector cadastral:11 Teren neimprejmuit; |

B. Partea II. Proprietari și acte

| Inscrieri privitoare la dreptul de proprietate și alte drepturi reale | Referințe |
|--|-----------|
| / | |
| Act Notarial nr. CM 160, din 06/08/1999 emis de BNP Găgeatu Ilie; | |
| B1 | A1 |
| Intabulare, drept de PROPRIETATE, dobandit prin Succesiune, cota actuala 1/1, cota initiala 1/1 1) BĂDAN ILIE | |

C. Partea III. SARCINI .

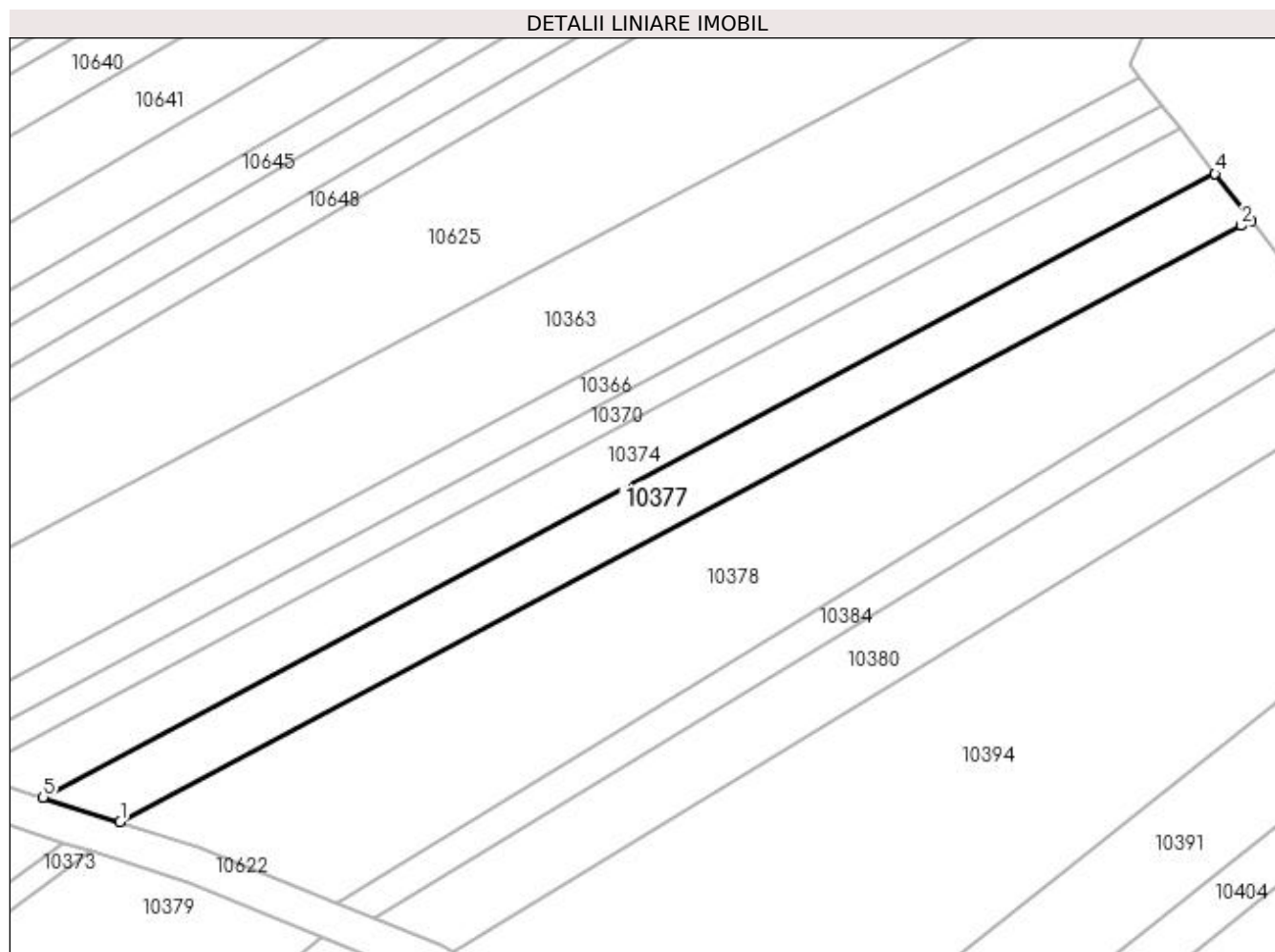
| Inscrieri privind dezmembramintele dreptului de proprietate, drepturi reale de garanție și sarcini | Referințe |
|--|-----------|
| NU SUNT | |

Anexa Nr. 1 La Partea I

Teren

| Nr cadastral | Suprafața (mp)* | Observații / Referințe |
|--------------|-----------------|------------------------|
| | 880 | |

* Suprafața este determinată în planul de proiecție Stereo 70.



Date referitoare la teren

| Crt | Categorie folosință | Intra vilan | Suprafața (mp) | Tarla | Parcelă | Nr. topo | Observații / Referințe |
|-----|---------------------|-------------|----------------|-------|---------|----------|------------------------|
| 1 | arabil | NU | 880 | 10 | 35/3 | - | |

Lungime Segmente

1) Valorile lungimilor segmentelor sunt obținute din proiecție în plan.

| Punct început | X / Y | Punct sfârșit | X / Y | Lungime segment (** (m) |
|---------------|----------------------------|---------------|----------------------------|-------------------------|
| 1 | 432.667,086 302.144,733 | 2 | 432.788,047 302.209,052 | 136.998 |
| 2 | 432.788,047 302.209,052 | 3 | 432.789,1 302.209,612 | 1.193 |
| 3 | 432.789,1 302.209,612 | 4 | 432.785,207 302.214,626 | 6.348 |
| 4 | 432.785,207 302.214,626 | 5 | 432.658,773 302.147,397 | 143.197 |
| 5 | 432.658,773 302.147,397 | 1 | 432.667,086 302.144,733 | 8.729 |

**** Lungimile segmentelor sunt determinate în planul de proiecție Stereo 70 și sunt rotunjite la 1 milimetru.**

***** Distanța dintre puncte este formată din segmente cumulate ce sunt mai mici decât valoarea 1 milimetru.**

**DATE DESPRE IMOBILUL NR. 10378**

Oficiul de Cadastru și Publicitate Imobiliară DOLJ
Biroul de Cadastru și Publicitate Imobiliară Craiova

A. Partea I. Descrierea imobilului

TEREN Extravilan

Adresa: Jud. Dolj, T10, P36 LOT 2

| Nr. Crt | Nr cadastral Nr. topografic | Suprafața* (mp) | Observații / Referințe |
|---------|-----------------------------|-----------------|---|
| A1 | | 1.985 | Sector cadastral:11 Teren neimprejmuit; Imobil despartit de drum, diferenta de suprafata se regaseste la ID-ul 10379 |

B. Partea II. Proprietari și acte

| Inscrieri privitoare la dreptul de proprietate și alte drepturi reale | | Referințe |
|---|---|-----------|
| / | | |
| Act Administrativ nr. TDP 690-15093, din 24/01/1995 emis de CJSDPAT DOLJ (Incheiere de autentificare nr. 527 din data de 29.03.2023 emis de SPN IONICA VERGICA si DINCA ALINA); | | |
| B1 | Intabulare, drept de PROPRIETATE, dobandit prin Reconstituire, cota actuala 1/1, cota initiala 1/1 1) DUMITRESCU SEPTIMIUS | A1 |

C. Partea III. SARCINI .

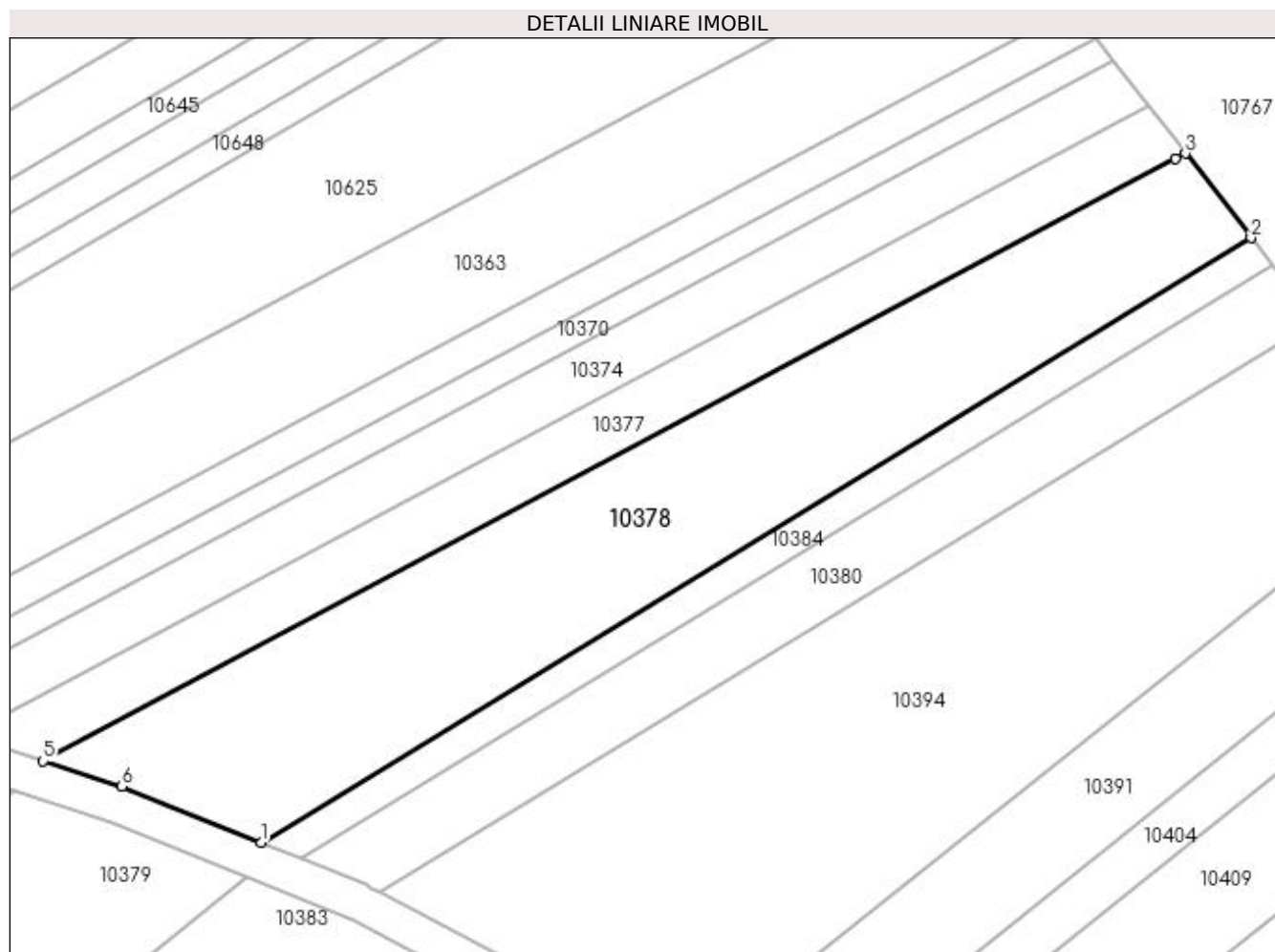
| Inscrieri privind dezmembramintele dreptului de proprietate, drepturi reale de garanție și sarcini | Referințe |
|--|-----------|
| NU SUNT | |

Anexa Nr. 1 La Partea I

Teren

| Nr cadastral | Suprafața (mp)* | Observații / Referințe |
|--------------|-----------------|---|
| | 1.985 | Imobil despartit de drum, diferenta de suprafata se regasese la ID-ul 10379 |

* Suprafața este determinată în planul de proiecție Stereo 70.



Date referitoare la teren

| Crt | Categorie folosință | Intra vilan | Suprafața (mp) | Tarla | Parcelă | Nr. topo | Observații / Referințe |
|-----|---------------------|-------------|----------------|-------|----------|----------|------------------------|
| 1 | arabil | NU | 1.985 | 10 | 36 LOT 2 | - | |

Lungime Segmente

1) Valorile lungimilor segmentelor sunt obținute din proiecție în plan.

| Punct început | X / Y | Punct sfârșit | X / Y | Lungime segment (** (m) |
|---------------|----------------------------|---------------|----------------------------|-------------------------|
| 1 | 432.690,355 302.136,024 | 2 | 432.796,116 302.200,575 | 123.904 |
| 2 | 432.796,116 302.200,575 | 3 | 432.789,1 302.209,612 | 11.441 |
| 3 | 432.789,1 302.209,612 | 4 | 432.788,047 302.209,052 | 1.193 |
| 4 | 432.788,047 302.209,052 | 5 | 432.667,086 302.144,733 | 136.998 |
| 5 | 432.667,086 302.144,733 | 6 | 432.675,511 302.142,033 | 8.847 |

| Punct început | X / Y | Punct sfârșit | X / Y | Lungime segment (** (m) |
|---------------|----------------------------|---------------|----------------------------|-------------------------|
| 6 | 432.675,511 302.142,033 | 1 | 432.690,355 302.136,024 | 16.014 |

** Lungimile segmentelor sunt determinate în planul de proiecție Stereo 70 și sunt rotunjite la 1 milimetru.

*** Distanța dintre puncte este formată din segmente cumulate ce sunt mai mici decât valoarea 1 milimetru.

**DATE DESPRE IMOBILUL NR. 10379**

Oficiul de Cadastru și Publicitate Imobiliară DOLJ
 Biroul de Cadastru și Publicitate Imobiliară Craiova

A. Partea I. Descrierea imobilului

TEREN Extravilan

Adresa: Jud. Dolj, T10, P36 LOT 1

| Nr. Crt | Nr cadastral Nr. topografic | Suprafața* (mp) | Observații / Referințe |
|---------|-----------------------------|-----------------|---|
| A1 | | 6.755 | Sector cadastral:11 Teren neimprejmuit; Imobil despartit de drum, diferenta de suprafata se regaseste la ID-ul 10378 |

B. Partea II. Proprietari și acte

| Inscrieri privitoare la dreptul de proprietate și alte drepturi reale | | Referințe |
|---|---|-----------|
| / | | |
| Act Administrativ nr. TDP 690-15093, din 24/01/1995 emis de CJSDPAT DOLJ; | | |
| B1 | Intabulare, drept de PROPRIETATE, dobandit prin Reconstituire, cota actuala 1/1, cota initiala 1/1 1) DUMITREASA SEPTIMIU, LIPSA CNP | A1 |

C. Partea III. SARCINI .

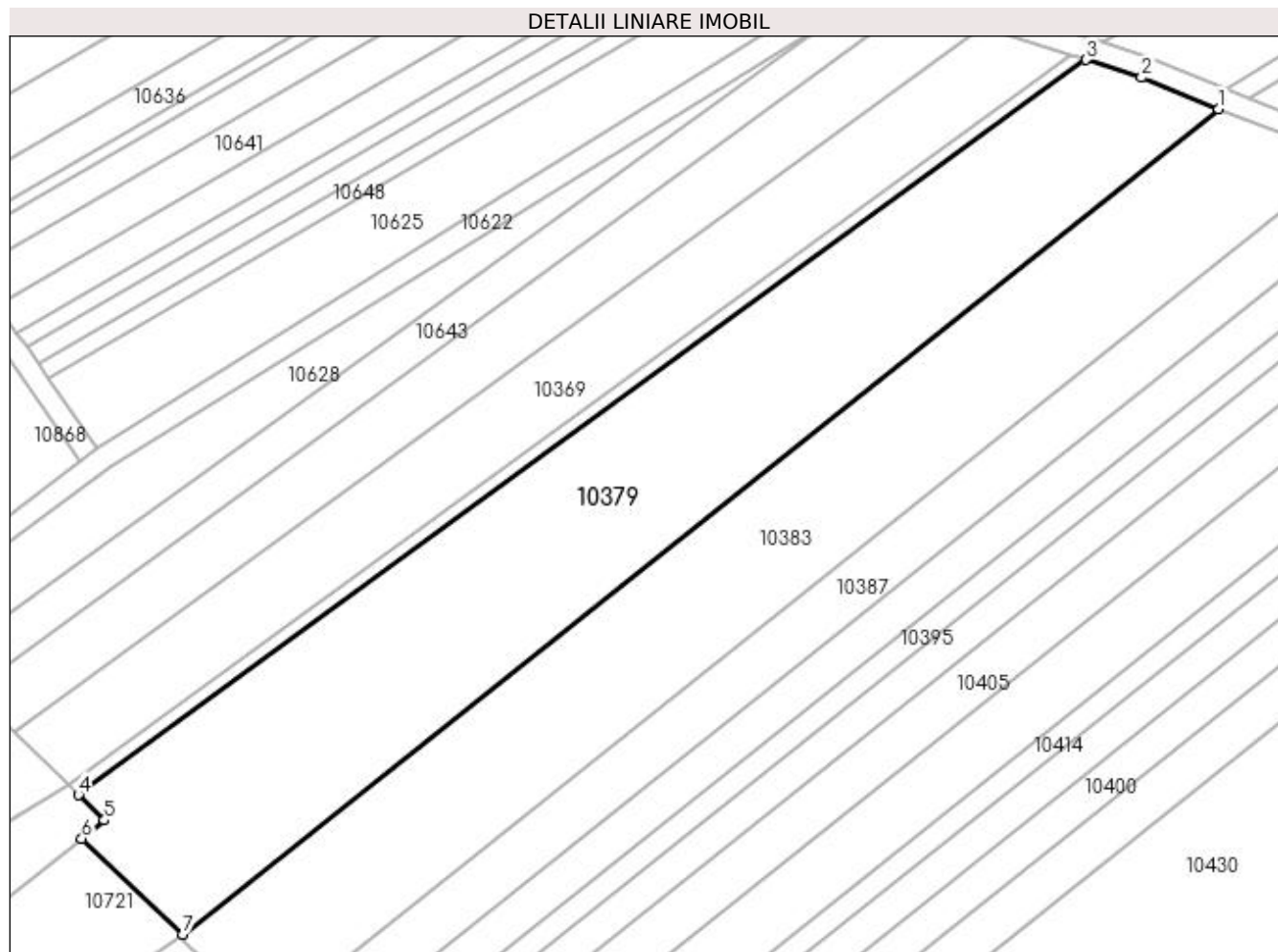
| Inscrieri privind dezmembramintele dreptului de proprietate, drepturi reale de garanție și sarcini | Referințe |
|--|-----------|
| NU SUNT | |

Anexa Nr. 1 La Partea I

Teren

| Nr cadastral | Suprafața (mp)* | Observații / Referințe |
|--------------|-----------------|---|
| | 6.755 | Imobil despartit de drum, diferenta de suprafata se regasese la ID-ul 10378 |

* Suprafața este determinată în planul de proiecție Stereo 70.



Date referitoare la teren

| Crt | Categorie folosință | Intra vilan | Suprafața (mp) | Tarla | Parcelă | Nr. topo | Observații / Referințe |
|-----|---------------------|-------------|----------------|-------|----------|----------|------------------------|
| 1 | arabil | NU | 6.755 | 10 | 36 LOT 1 | - | |

Lungime Segmente

1) Valorile lungimilor segmentelor sunt obținute din proiecție în plan.

| Punct început | X / Y | Punct sfârșit | X / Y | Lungime segment (** (m) |
|---------------|----------------------------|---------------|----------------------------|-------------------------|
| 1 | 432.688,934 302.132,287 | 2 | 432.674,399 302.138,192 | 15.689 |
| 2 | 432.674,399 302.138,192 | 3 | 432.663,96 302.141,54 | 10.963 |
| 3 | 432.663,96 302.141,54 | 4 | 432.474,182 302.003,064 | 234.928 |
| 4 | 432.474,182 302.003,064 | 5 | 432.479,017 301.998,291 | 6.794 |
| 5 | 432.479,017 301.998,291 | 6 | 432.474,757 301.994,868 | 5.465 |

| Punct început | X / Y | Punct sfârșit | X / Y | Lungime segment (** (m) |
|---------------|----------------------------|---------------|----------------------------|-------------------------|
| 6 | 432.474,757 301.994,868 | 7 | 432.493,79 301.976,8 | 26.243 |
| 7 | 432.493,79 301.976,8 | 1 | 432.688,934 302.132,287 | 249.514 |

** Lungimile segmentelor sunt determinate în planul de proiecție Stereo 70 și sunt rotunjite la 1 milimetru.

*** Distanța dintre puncte este formată din segmente cumulate ce sunt mai mici decât valoarea 1 milimetru.

**DATE DESPRE IMOBILUL NR. 10380**

Oficiul de Cadastru și Publicitate Imobiliară DOLJ
Biroul de Cadastru și Publicitate Imobiliară Craiova

A. Partea I. Descrierea imobilului

TEREN Extravilan

Adresa: Jud. Dolj, T10, P39/1

| Nr. Crt | Nr cadastral Nr. topografic | Suprafața* (mp) | Observații / Referințe |
|---------|-----------------------------|-----------------|---|
| A1 | | 892 | Sector cadastral:11 Teren neimprejmuit; |

B. Partea II. Proprietari și acte

| Inscrieri privitoare la dreptul de proprietate și alte drepturi reale | Referințe |
|--|-----------|
| / | |
| Act Administrativ nr. TDP 1136-1364, din 07/05/1997 emis de CJSDPAT DOLJ; | |
| B1 | A1 |
| Intabulare, drept de PROPRIETATE, dobândit prin Reconstituire, cota actuala 1/1, cota initiala 1/1 1) COCOȘ TRAIAN, LIPSA CNP | |

C. Partea III. SARCINI .

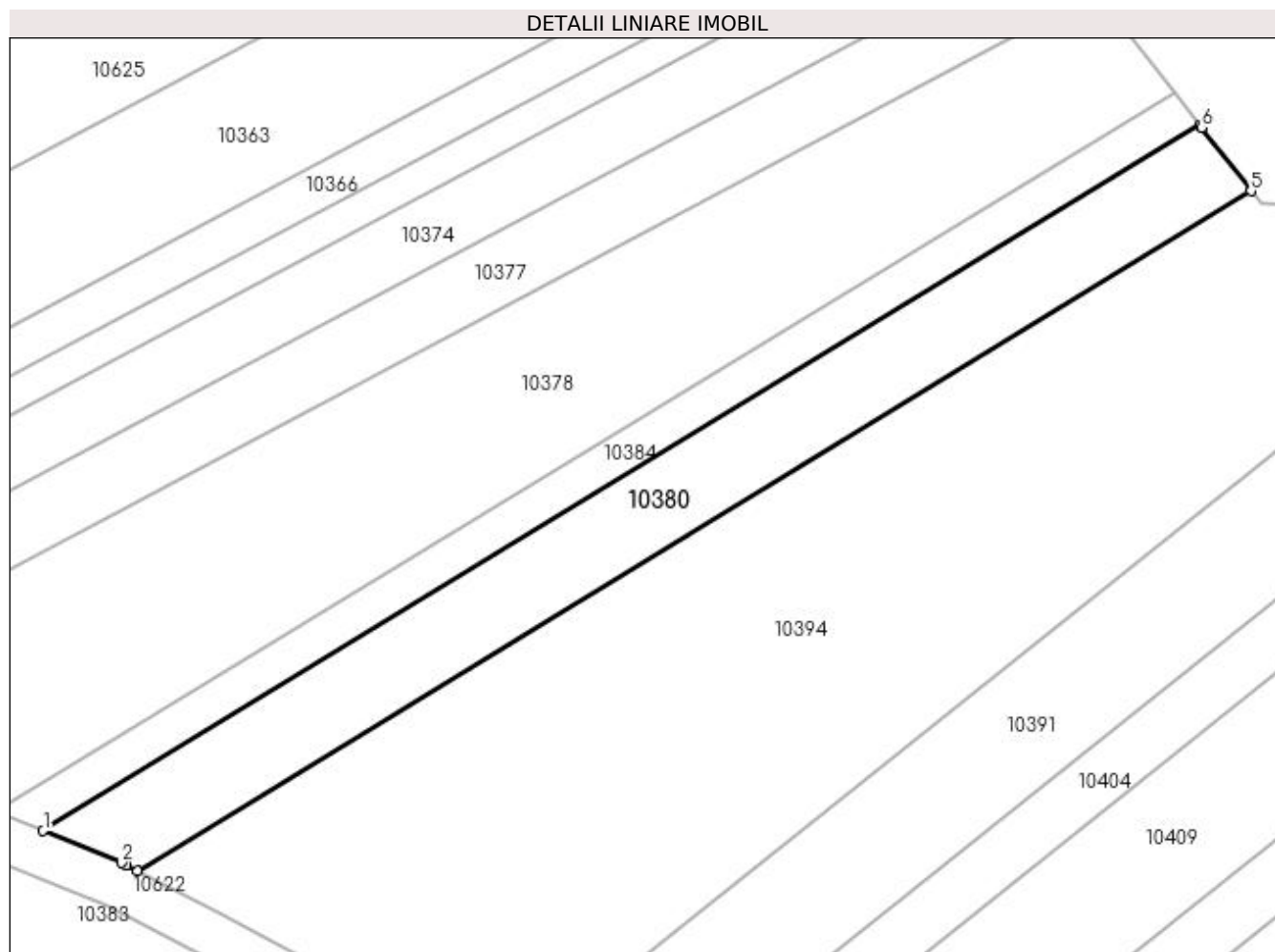
| Inscrieri privind dezmembramintele dreptului de proprietate, drepturi reale de garanție și sarcini | Referințe |
|--|-----------|
| NU SUNT | |

Anexa Nr. 1 La Partea I

Teren

| Nr cadastral | Suprafața (mp)* | Observații / Referințe |
|--------------|-----------------|------------------------|
| | 892 | |

* Suprafața este determinată în planul de proiecție Stereo 70.



Date referitoare la teren

| Crt | Categorie folosință | Intra vilan | Suprafața (mp) | Tarla | Parcelă | Nr. topo | Observații / Referințe |
|-----|---------------------|-------------|----------------|-------|---------|----------|------------------------|
| 1 | arabil | NU | 892 | 10 | 39/1 | - | |

Lungime Segmente

1) Valorile lungimilor segmentelor sunt obținute din proiecție în plan.

| Punct început | X / Y | Punct sfârșit | X / Y | Lungime segment (** (m) |
|---------------|----------------------------|---------------|----------------------------|-------------------------|
| 1 | 432.694,586 302.134,312 | 2 | 432.701,598 302.131,474 | 7.565 |
| 2 | 432.701,598 302.131,474 | 3 | 432.702,073 302.131,225 | 0.536 |
| 3 | 432.702,073 302.131,225 | 4 | 432.703,05 302.130,715 | 1.102 |
| 4 | 432.703,05 302.130,715 | 5 | 432.802,994 302.191,716 | 117.089 |
| 5 | 432.802,994 302.191,716 | 6 | 432.798,562 302.197,424 | 7.227 |

| Punct început | X / Y | Punct sfârșit | X / Y | Lungime segment (** (m) |
|---------------|----------------------------|---------------|----------------------------|-------------------------|
| 6 | 432.798,562 302.197,424 | 7 | 432.798,378 302.197,661 | 0.3 |
| 7 | 432.798,378 302.197,661 | 1 | 432.694,586 302.134,312 | 121.597 |

** Lungimile segmentelor sunt determinate în planul de proiecție Stereo 70 și sunt rotunjite la 1 milimetru.

*** Distanța dintre puncte este formată din segmente cumulate ce sunt mai mici decât valoarea 1 milimetru.

**DATE DESPRE IMOBILUL NR. 10381**

Oficiul de Cadastru și Publicitate Imobiliară DOLJ
Biroul de Cadastru și Publicitate Imobiliară Craiova

A. Partea I. Descrierea imobilului

TEREN Extravilan

Adresa: Jud. Dolj, T10, P5

| Nr. Crt | Nr cadastral Nr. topografic | Suprafața* (mp) | Observații / Referințe |
|---------|-----------------------------|-----------------|---|
| A1 | | 2.310 | Sector cadastral:11 Teren neimprejmuit; |

B. Partea II. Proprietari și acte

| Inscrieri privitoare la dreptul de proprietate și alte drepturi reale | Referințe |
|---|-----------|
| / | |
| Act Administrativ nr. TDP 708-9674, din 13/05/1994 emis de CJSDPAT DOLJ; | |
| B1 | A1 |
| Intabulare, drept de PROPRIETATE, dobândit prin Reconstituire, cota actuala 1/1, cota initiala 1/1 1) GHIȚA SMARANDACHE, LIPSA CNP | |

C. Partea III. SARCINI .

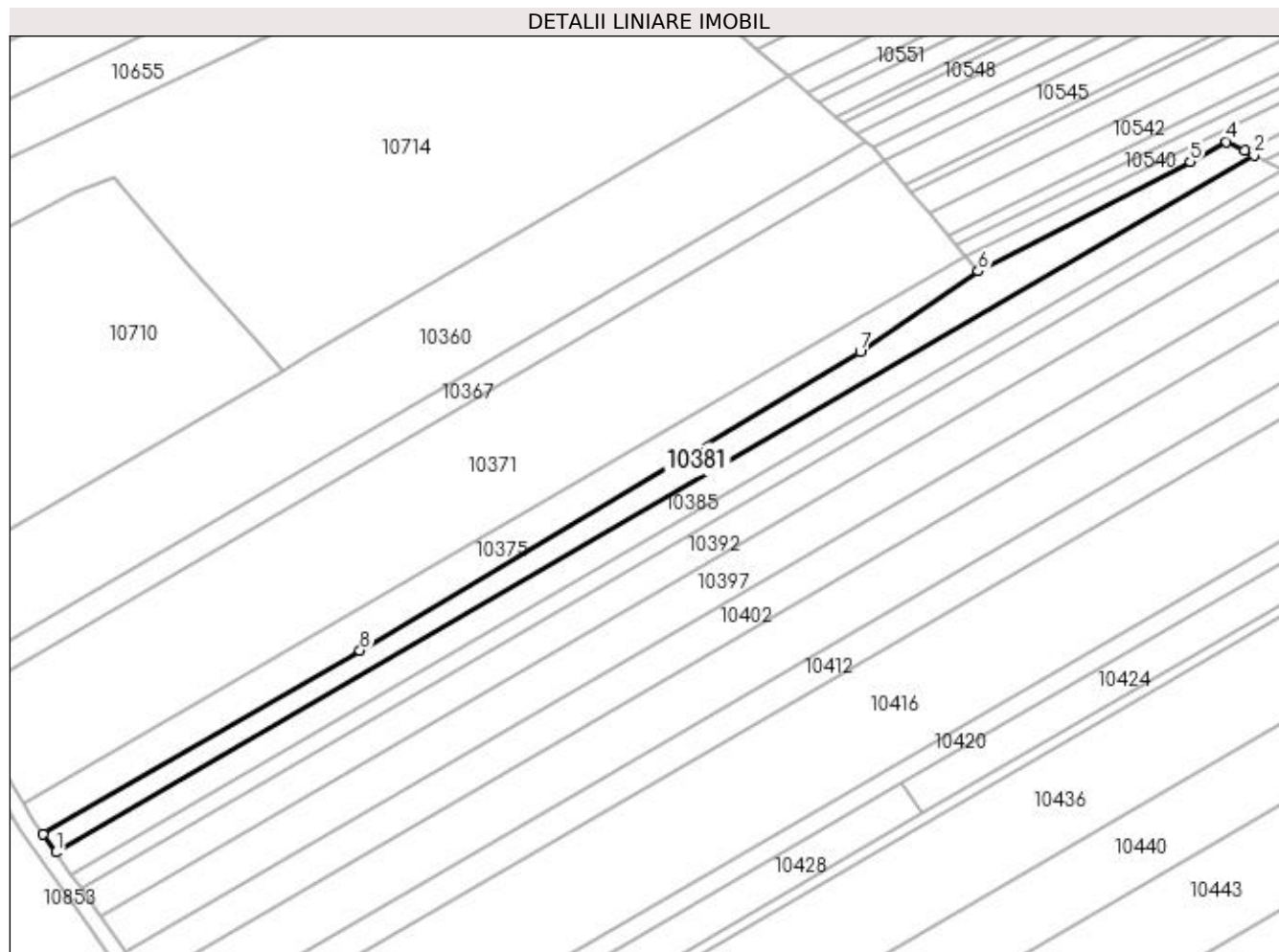
| Inscrieri privind dezmembramintele dreptului de proprietate, drepturi reale de garanție și sarcini | Referințe |
|--|-----------|
| NU SUNT | |

Anexa Nr. 1 La Partea I

Teren

| | | |
|--------------|-----------------|------------------------|
| Nr cadastral | Suprafața (mp)* | Observații / Referințe |
| | 2.310 | |

* Suprafața este determinată în planul de proiecție Stereo 70.



Date referitoare la teren

| Crt | Categorie folosință | Intra vilan | Suprafața (mp) | Tarla | Parcelă | Nr. topo | Observații / Referințe |
|-----|---------------------|-------------|----------------|-------|---------|----------|------------------------|
| 1 | arabil | NU | 2.310 | 10 | 5 | - | |

Lungime Segmente

1) Valorile lungimilor segmentelor sunt obținute din proiecție în plan.

| Punct început | X / Y | Punct sfârșit | X / Y | Lungime segment (** (m) |
|---------------|----------------------------|---------------|----------------------------|-------------------------|
| 1 | 432.343,792 302.261,717 | 2 | 432.647,166 302.438,167 | 350.956 |
| 2 | 432.647,166 302.438,167 | 3 | 432.644,737 302.439,37 | 2.711 |
| 3 | 432.644,737 302.439,37 | 4 | 432.640,21 302.441,613 | 5.052 |
| 4 | 432.640,21 302.441,613 | 5 | 432.630,994 302.436,542 | 10.519 |
| 5 | 432.630,994 302.436,542 | 6 | 432.577,333 302.408,846 | 60.387 |

| Punct început | X / Y | Punct sfârșit | X / Y | Lungime segment (** (m) |
|---------------|----------------------------|---------------|----------------------------|-------------------------|
| 6 | 432.577,333 302.408,846 | 7 | 432.547,452 302.388,315 | 36.255 |
| 7 | 432.547,452 302.388,315 | 8 | 432.420,816 302.312,811 | 147.437 |
| 8 | 432.420,816 302.312,811 | 9 | 432.340,638 302.266,243 | 92.72 |
| 9 | 432.340,638 302.266,243 | 1 | 432.343,792 302.261,717 | 5.517 |

** Lungimile segmentelor sunt determinate în planul de proiecție Stereo 70 și sunt rotunjite la 1 milimetru.

*** Distanța dintre puncte este formată din segmente cumulate ce sunt mai mici decât valoarea 1 milimetru.

**DATE DESPRE IMOBILUL NR. 10382**

Oficiul de Cadastru și Publicitate Imobiliară DOLJ
Biroul de Cadastru și Publicitate Imobiliară Craiova

A. Partea I. Descrierea imobilului

TEREN Extravilan

Adresa: Jud. Dolj, T12, P85

| Nr. Crt | Nr cadastral Nr. topografic | Suprafața* (mp) | Observații / Referințe |
|---------|--------------------------------|-----------------|--|
| A1 | | 1.170 | Sector cadastral:11 Teren neimprejmit; |

B. Partea II. Proprietari și acte

| Inscrieri privitoare la dreptul de proprietate și alte drepturi reale | | Referințe |
|--|--|-----------|
| / | | |
| Act Administrativ nr. TDP 575-2198, din 11/04/1994 emis de CJSDPAT DOLJ; | | |
| B1 | Intabulare, drept de PROPRIETATE, dobândit prin Reconstituire, cota actuala 1/1, cota initiala 1/1 1) GAVRILESCU MIRCEA, LIPSA CNP 2) GAVRILESCU ADRIAN, LIPSA CNP 3) COCOȘ MARIN, LIPSA CNP 4) GAVRILESCU ION, LIPSA CNP 5) SUBTIRELU MARIA, LIPSA CNP | A1 |

C. Partea III. SARCINI .

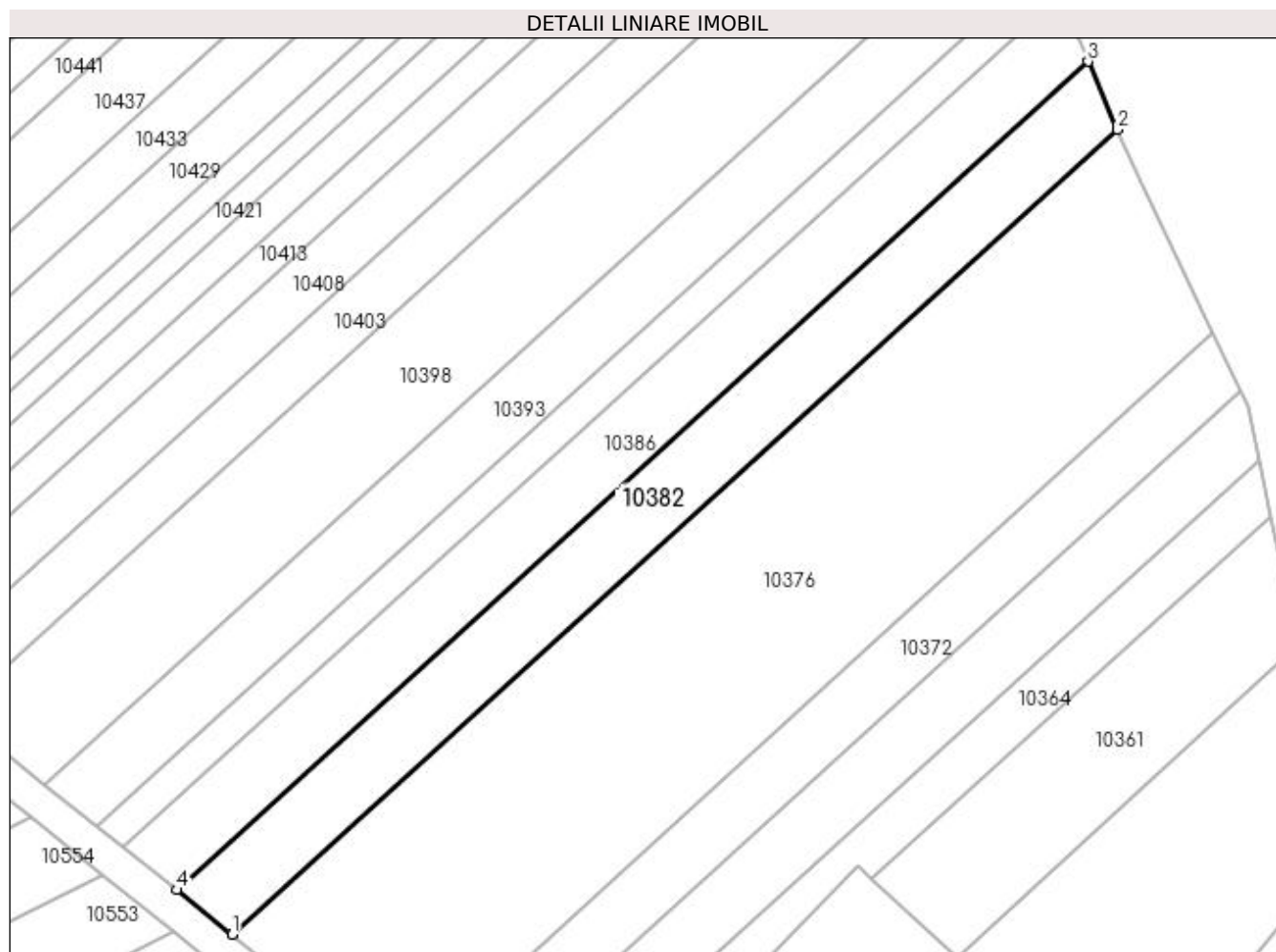
| Inscrieri privind dezmembramentele dreptului de proprietate, drepturi reale de garanție și sarcini | Referințe |
|--|-----------|
| NU SUNT | |

Anexa Nr. 1 La Partea I

Teren

| Nr cadastral | Suprafața (mp)* | Observații / Referințe |
|--------------|-----------------|------------------------|
| | 1.170 | |

* Suprafața este determinată în planul de proiecție Stereo 70.



Date referitoare la teren

| Crt | Categorie folosință | Intra vilan | Suprafața (mp) | Tarla | Parcelă | Nr. topo | Observații / Referințe |
|-----|---------------------|-------------|----------------|-------|---------|----------|------------------------|
| 1 | arabil | NU | 1.170 | 12 | 85 | - | |

Lungime Segmente

1) Valorile lungimilor segmentelor sunt obținute din proiecție în plan.

| Punct început | X / Y | Punct sfârșit | X / Y | Lungime segment (** (m) |
|---------------|----------------------------|---------------|----------------------------|-------------------------|
| 1 | 432.711,027 302.543,882 | 2 | 432.814,733 302.638,101 | 140.115 |
| 2 | 432.814,733 302.638,101 | 3 | 432.811,256 302.646,061 | 8.686 |
| 3 | 432.811,256 302.646,061 | 4 | 432.704,505 302.549,076 | 144.229 |
| 4 | 432.704,505 302.549,076 | 1 | 432.711,027 302.543,882 | 8.338 |

**** Lungimile segmentelor sunt determinate în planul de proiecție Stereo 70 și sunt rotunjite la 1 milimetru.**

***** Distanța dintre puncte este formată din segmente cumulate ce sunt mai mici decât valoarea 1 milimetru.**

**DATE DESPRE IMOBILUL NR. 10383**

Oficiul de Cadastru și Publicitate Imobiliară DOLJ
Biroul de Cadastru și Publicitate Imobiliară Craiova

A. Partea I. Descrierea imobilului

TEREN Extravilan

Adresa: Jud. Dolj, T10, P37

| Nr. Crt | Nr cadastral Nr. topografic | Suprafața* (mp) | Observații / Referințe |
|---------|--------------------------------|-----------------|---|
| A1 | 31172 | 5.700 | Sector cadastral:11 Teren neimprejmuit; |

B. Partea II. Proprietari și acte

| Inscrieri privitoare la dreptul de proprietate și alte drepturi reale | Referințe |
|--|-----------|
| 117694 / 29/11/2013 | |
| Act Notarial nr. cvc aut nr 1440, din 29/11/2013 emis de Nicu Florin Marcel; | |
| B1 | A1 |
| Intabulare, drept de PROPRIETATE, dobandit prin Conventie, cota actuala 1/1, cota initiala 1/1 | |
| 1) STAMIN DORU NICUSOR | |
| 2) STAMIN ELENA | |

C. Partea III. SARCINI .

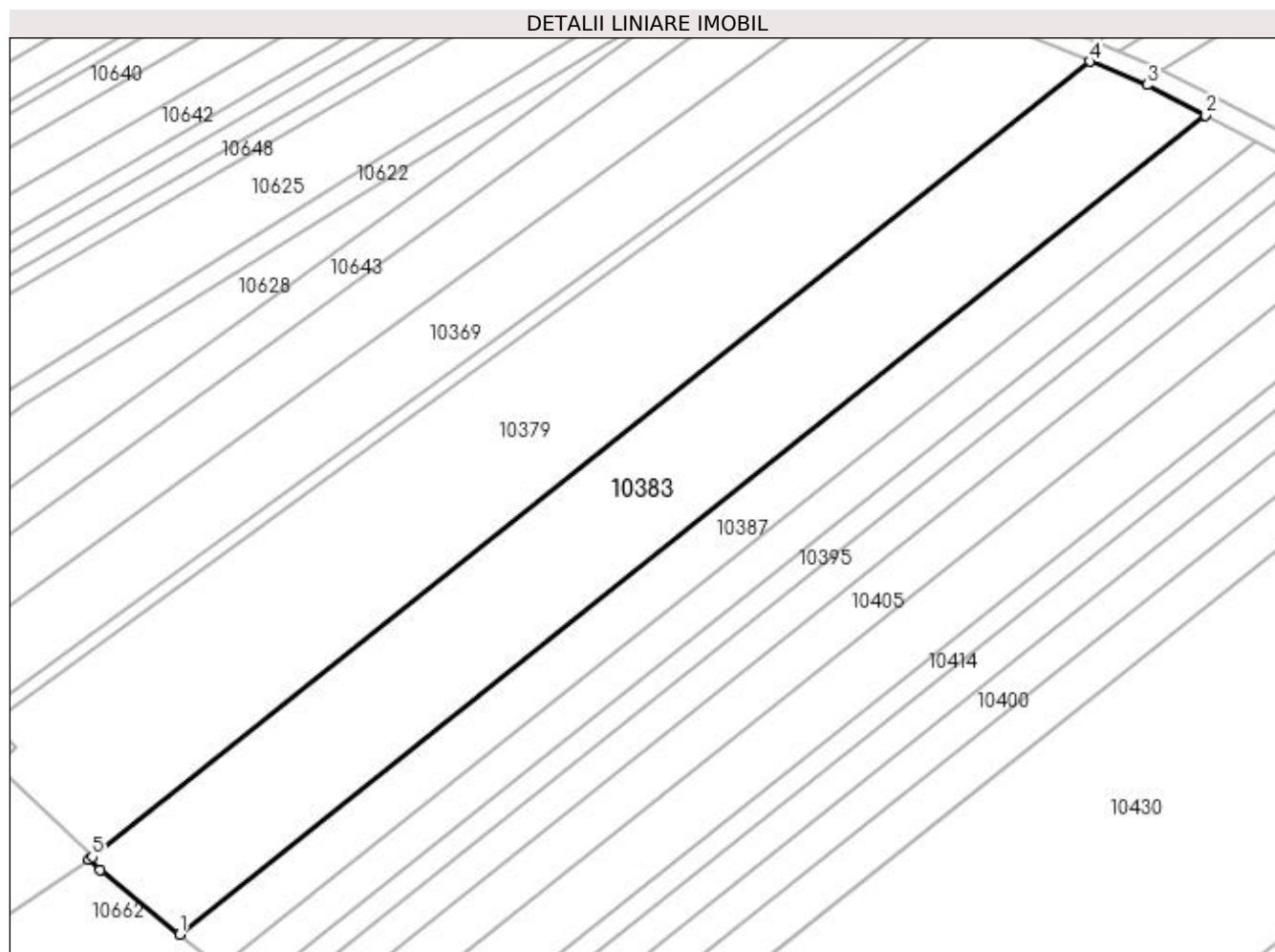
| Inscrieri privind dezmembramintele dreptului de proprietate, drepturi reale de garanție și sarcini | Referințe |
|--|-----------|
| NU SUNT | |

Anexa Nr. 1 La Partea I

Teren

| Nr cadastral | Suprafața (mp)* | Observații / Referințe |
|--------------|-----------------|------------------------|
| 31172 | 5.700 | |

* Suprafața este determinată în planul de proiecție Stereo 70.



Date referitoare la teren

| Crt | Categorie folosință | Intravilan | Suprafața (mp) | Tarla | Parcelă | Nr. topo | Observații / Referințe |
|-----|---------------------|------------|----------------|-------|---------|----------|------------------------|
| 1 | arabil | NU | 5.700 | 10 | 37 | - | |

Lungime Segmente

1) Valorile lungimilor segmentelor sunt obținute din proiecție în plan.

| Punct început | X / Y | Punct sfârșit | X / Y | Lungime segment (** (m) |
|---------------|----------------------------|---------------|----------------------------|-------------------------|
| 1 | 432.510,937 301.961,636 | 2 | 432.711,564 302.121,762 | 256.693 |
| 2 | 432.711,564 302.121,762 | 3 | 432.700,176 302.127,722 | 12.853 |
| 3 | 432.700,176 302.127,722 | 4 | 432.688,934 302.132,287 | 12.133 |
| 4 | 432.688,934 302.132,287 | 5 | 432.493,79 301.976,8 | 249.514 |
| 5 | 432.493,79 301.976,8 | 6 | 432.493,095 301.976,246 | 0.889 |

| Punct început | X / Y | Punct sfârșit | X / Y | Lungime segment (** (m) |
|---------------|----------------------------|---------------|----------------------------|-------------------------|
| 6 | 432.493,095 301.976,246 | 7 | 432.495,299 301.974,199 | 3.008 |
| 7 | 432.495,299 301.974,199 | 1 | 432.510,937 301.961,636 | 20.059 |

** Lungimile segmentelor sunt determinate în planul de proiecție Stereo 70 și sunt rotunjite la 1 milimetru.

*** Distanța dintre puncte este formată din segmente cumulate ce sunt mai mici decât valoarea 1 milimetru.

**DATE DESPRE IMOBILUL NR. 10384**

Oficiul de Cadastru și Publicitate Imobiliară DOLJ
Biroul de Cadastru și Publicitate Imobiliară Craiova

A. Partea I. Descrierea imobilului

TEREN Extravilan

Adresa: Jud. Dolj, T10, P41/1

| Nr. Crt | Nr cadastral Nr. topografic | Suprafața* (mp) | Observații / Referințe |
|---------|-----------------------------|-----------------|---|
| A1 | | 450 | Sector cadastral:11 Teren neimprejmuit; |

B. Partea II. Proprietari și acte

| Inscrieri privitoare la dreptul de proprietate și alte drepturi reale | Referințe |
|---|-----------|
| / | |
| Act Administrativ nr. TDP 572-2198, din 08/04/1994 emis de CJSDPAT DOLJ; | |
| B1 | A1 |
| Intabulare, drept de PROPRIETATE, dobândit prin Reconstituire, cota actuala 1/1, cota initiala 1/1 1) DUMITRU RUSANDA, LIPSA CNP | |

C. Partea III. SARCINI .

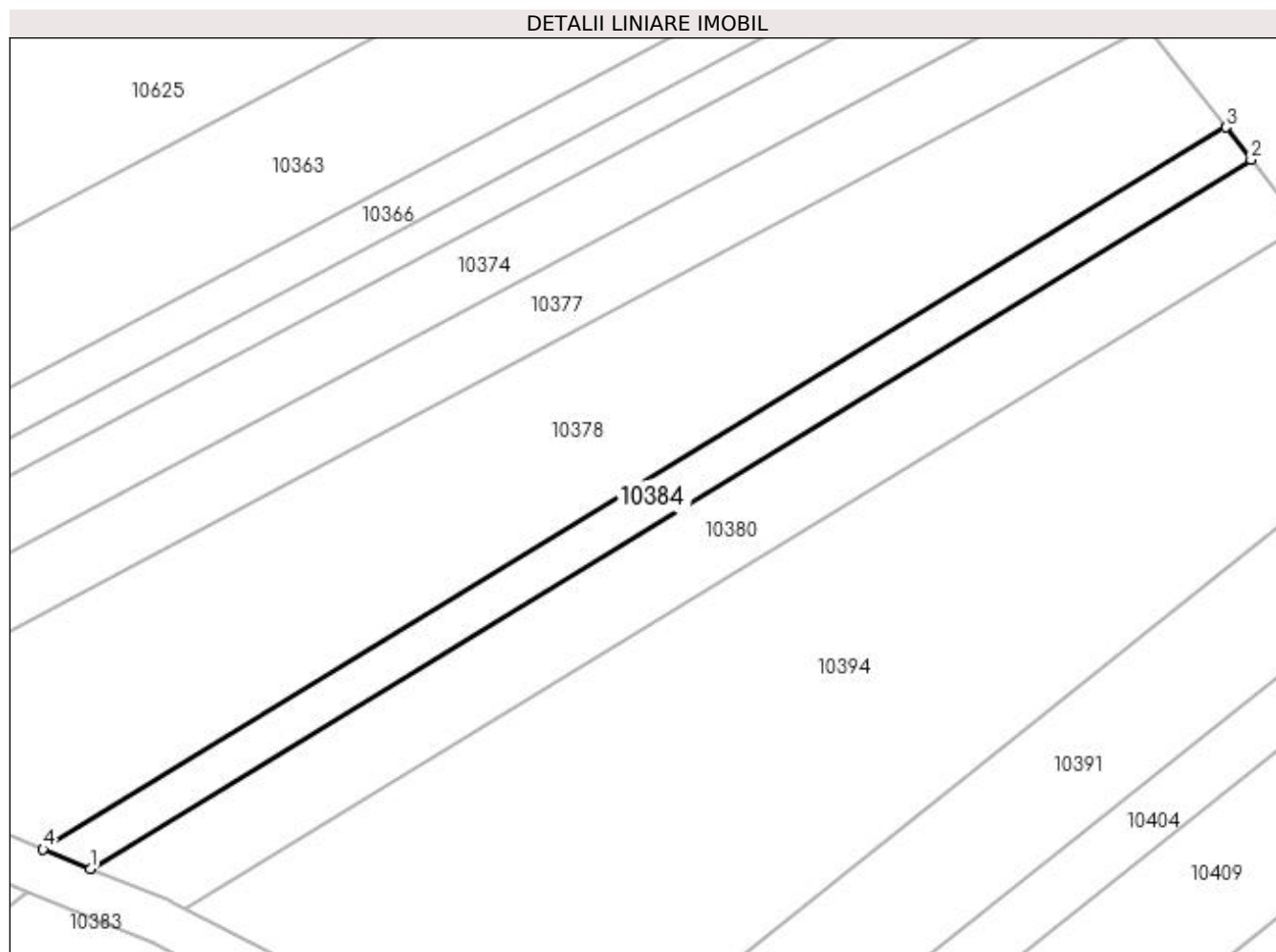
| Inscrieri privind dezmembramintele dreptului de proprietate, drepturi reale de garanție și sarcini | Referințe |
|--|-----------|
| NU SUNT | |

Anexa Nr. 1 La Partea I

Teren

| Nr cadastral | Suprafața (mp)* | Observații / Referințe |
|--------------|-----------------|------------------------|
| | 450 | |

* Suprafața este determinată în planul de proiecție Stereo 70.



Date referitoare la teren

| Crt | Categorie folosință | Intravilan | Suprafața (mp) | Tarla | Parcelă | Nr. topo | Observații / Referințe |
|-----|---------------------|------------|----------------|-------|---------|----------|------------------------|
| 1 | arabil | NU | 450 | 10 | 41/1 | - | |

Lungime Segmente

1) Valorile lungimilor segmentelor sunt obținute din proiecție în plan.

| Punct început | X / Y | Punct sfârșit | X / Y | Lungime segment (** (m) |
|---------------|----------------------------|---------------|----------------------------|-------------------------|
| 1 | 432.694,586 302.134,312 | 2 | 432.798,378 302.197,661 | 121.597 |
| 2 | 432.798,378 302.197,661 | 3 | 432.796,116 302.200,575 | 3.689 |
| 3 | 432.796,116 302.200,575 | 4 | 432.690,355 302.136,024 | 123.904 |
| 4 | 432.690,355 302.136,024 | 1 | 432.694,586 302.134,312 | 4.564 |

**** Lungimile segmentelor sunt determinate în planul de proiecție Stereo 70 și sunt rotunjite la 1 milimetru.**

***** Distanța dintre puncte este formată din segmente cumulate ce sunt mai mici decât valoarea 1 milimetru.**

**DATE DESPRE IMOBILUL NR. 10385**

Oficiul de Cadastru și Publicitate Imobiliară DOLJ
Biroul de Cadastru și Publicitate Imobiliară Craiova

A. Partea I. Descrierea imobilului

TEREN Extravilan

Adresa: Jud. Dolj, T10, P8

| Nr. Crt | Nr cadastral Nr. topografic | Suprafața* (mp) | Observații / Referințe |
|---------|-----------------------------|-----------------|---|
| A1 | | 2.470 | Sector cadastral:11 Teren neimprejmuit; |

B. Partea II. Proprietari și acte

| Inscrieri privitoare la dreptul de proprietate și alte drepturi reale | Referințe |
|---|-----------|
| / | |
| Act Administrativ nr. TDP 1103-1364, din 02/06/1997 emis de CJSDPAT DOLJ; | |
| B1 | A1 |
| Intabulare, drept de PROPRIETATE, dobândit prin Reconstituire, cota actuala 1/1, cota initiala 1/1 1) SANDU ION, LIPSA CNP | |

C. Partea III. SARCINI .

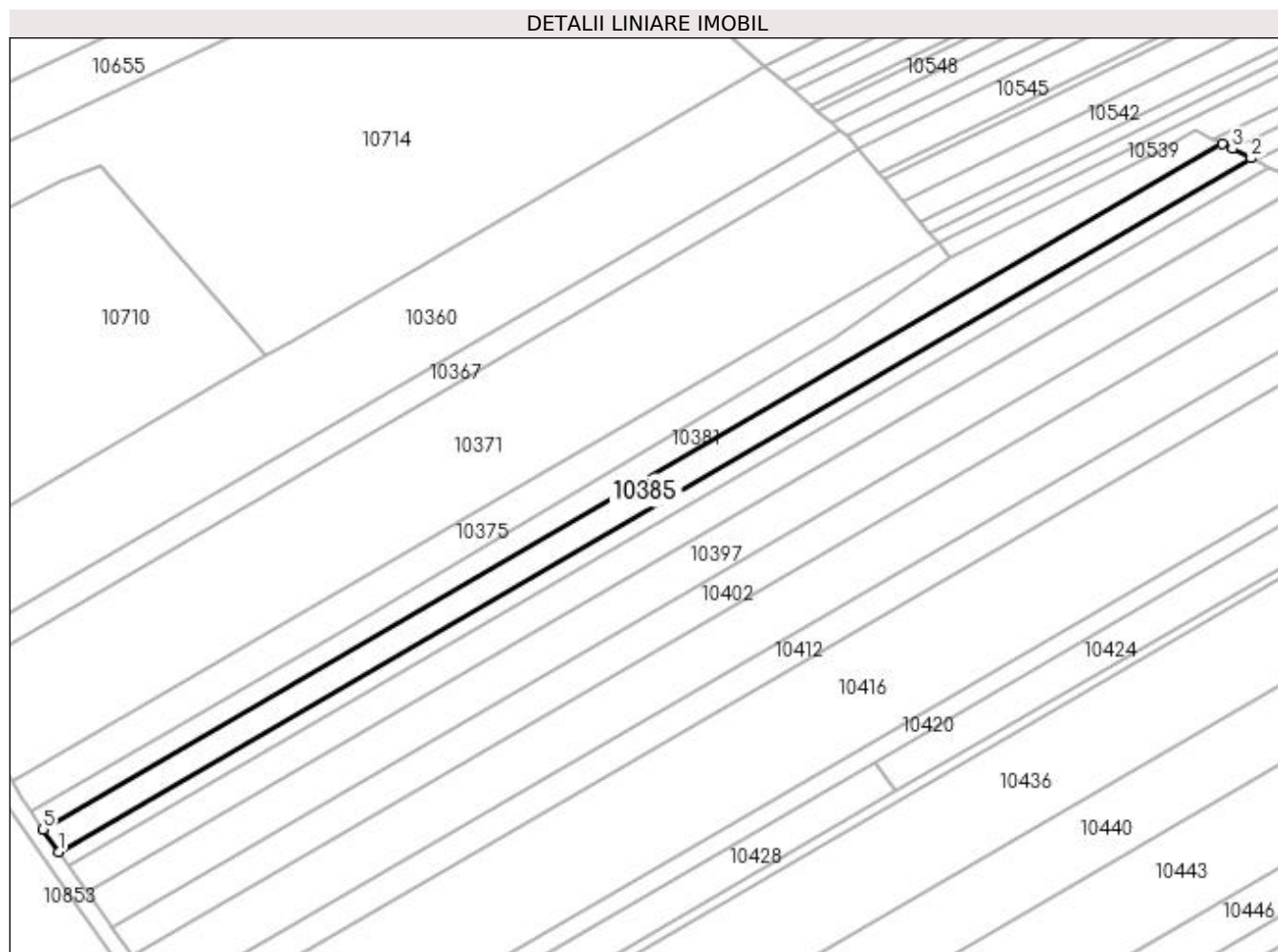
| Inscrieri privind dezmembramintele dreptului de proprietate, drepturi reale de garanție și sarcini | Referințe |
|--|-----------|
| NU SUNT | |

Anexa Nr. 1 La Partea I

Teren

| Nr cadastral | Suprafața (mp)* | Observații / Referințe |
|--------------|-----------------|------------------------|
| | 2.470 | |

* Suprafața este determinată în planul de proiecție Stereo 70.



Date referitoare la teren

| Crt | Categorie folosință | Intra vilan | Suprafața (mp) | Tarla | Parcelă | Nr. topo | Observații / Referințe |
|-----|---------------------|-------------|----------------|-------|---------|----------|------------------------|
| 1 | arabil | NU | 2.470 | 10 | 8 | - | |

Lungime Segmente

1) Valorile lungimilor segmentelor sunt obținute din proiecție în plan.

| Punct început | X / Y | Punct sfârșit | X / Y | Lungime segment (** (m) |
|---------------|----------------------------|---------------|----------------------------|-------------------------|
| 1 | 432.347,805 302.255,956 | 2 | 432.654,682 302.434,444 | 355.009 |
| 2 | 432.654,682 302.434,444 | 3 | 432.649,834 302.436,846 | 5.41 |
| 3 | 432.649,834 302.436,846 | 4 | 432.647,166 302.438,167 | 2.977 |
| 4 | 432.647,166 302.438,167 | 5 | 432.343,792 302.261,717 | 350.956 |
| 5 | 432.343,792 302.261,717 | 1 | 432.347,805 302.255,956 | 7.021 |

**** Lungimile segmentelor sunt determinate în planul de proiecție Stereo 70 și sunt rotunjite la 1 milimetru.**

***** Distanța dintre puncte este formată din segmente cumulate ce sunt mai mici decât valoarea 1 milimetru.**

**DATE DESPRE IMOBILUL NR. 10386**

Oficiul de Cadastru și Publicitate Imobiliară DOLJ
 Biroul de Cadastru și Publicitate Imobiliară Craiova

A. Partea I. Descrierea imobilului

TEREN Extravilan

Adresa: Jud. Dolj, T12, P84

| Nr. Crt | Nr cadastral Nr. topografic | Suprafața* (mp) | Observații / Referințe |
|---------|-----------------------------|-----------------|---|
| A1 | | 1.170 | Sector cadastral:11 Teren neimprejmuit; |

B. Partea II. Proprietari și acte

| Inscrieri privitoare la dreptul de proprietate și alte drepturi reale | Referințe |
|---|-----------|
| / | |
| Act Notarial nr. APV 1138, din 24/09/1997 emis de SPN - Doina Făurar; | |
| B1 | A1 |
| Intabulare, drept de PROPRIETATE, dobandit prin lesire Din Indiviziune, cota actuala 1/1, cota initiala 1/1 1) MĂICĂNESCU CONSTANTIN | |

C. Partea III. SARCINI .

| Inscrieri privind dezmembramintele dreptului de proprietate, drepturi reale de garanție și sarcini | Referințe |
|--|-----------|
| NU SUNT | |

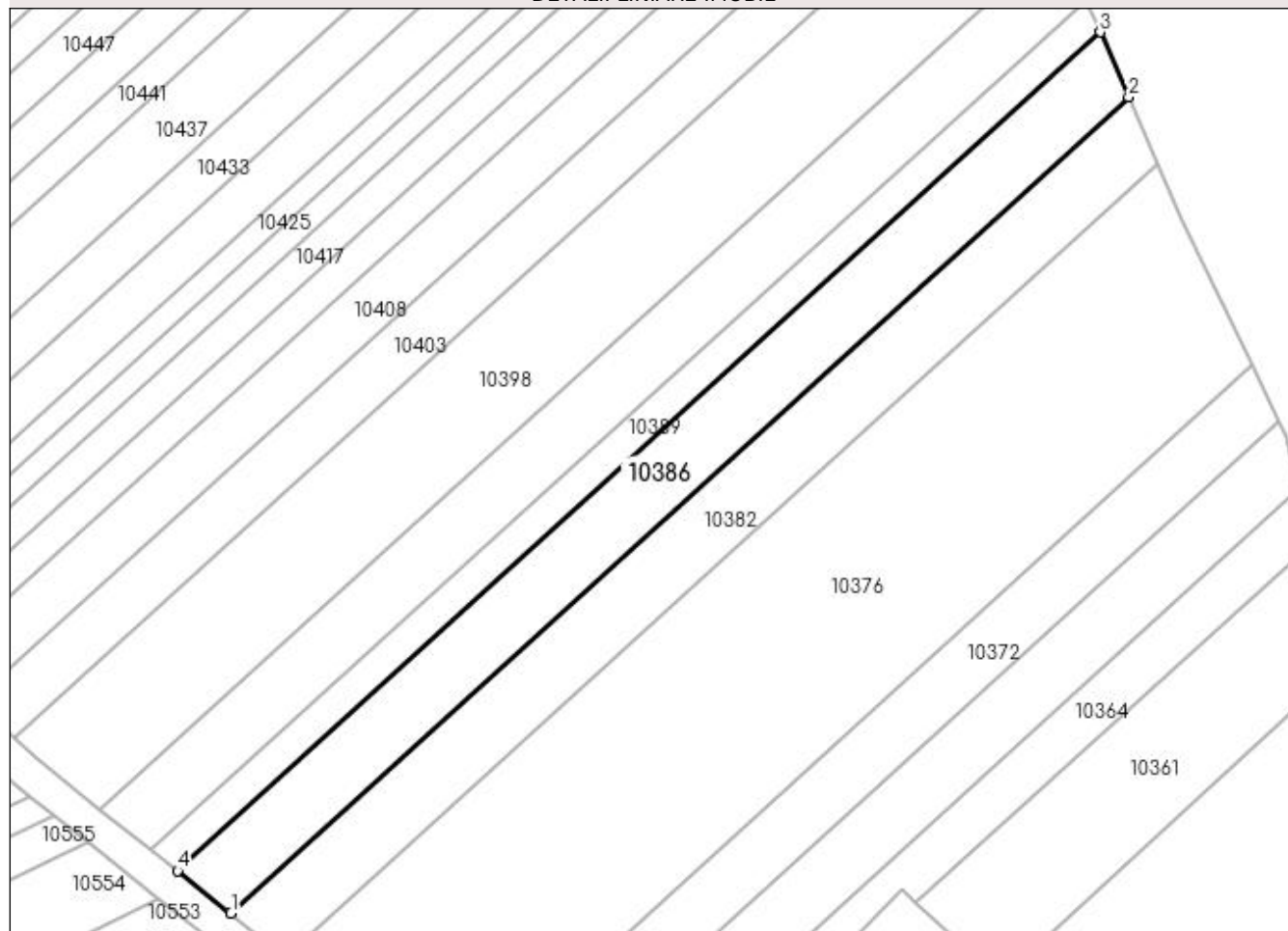
Anexa Nr. 1 La Partea I

Teren

| Nr cadastral | Suprafața (mp)* | Observații / Referințe |
|--------------|-----------------|------------------------|
| | 1.170 | |

* Suprafața este determinată în planul de proiecție Stereo 70.

DETALII LINIARE IMOBIL



Date referitoare la teren

| Crt | Categorie folosință | Intra vilan | Suprafața (mp) | Tarla | Parcelă | Nr. topo | Observații / Referințe |
|-----|---------------------|-------------|----------------|-------|---------|----------|------------------------|
| 1 | arabil | NU | 1.170 | 12 | 84 | - | |

Lungime Segmente

1) Valorile lungimilor segmentelor sunt obținute din proiecție în plan.

| Punct început | X / Y | Punct sfârșit | X / Y | Lungime segment (** (m) |
|---------------|----------------------------|---------------|----------------------------|-------------------------|
| 1 | 432.704,505 302.549,076 | 2 | 432.811,256 302.646,061 | 144.229 |
| 2 | 432.811,256 302.646,061 | 3 | 432.807,876 302.653,799 | 8.444 |
| 3 | 432.807,876 302.653,799 | 4 | 432.698,164 302.554,125 | 148.228 |
| 4 | 432.698,164 302.554,125 | 1 | 432.704,505 302.549,076 | 8.106 |

**** Lungimile segmentelor sunt determinate în planul de proiecție Stereo 70 și sunt rotunjite la 1 milimetru.**

***** Distanța dintre puncte este formată din segmente cumulate ce sunt mai mici decât valoarea 1 milimetru.**

**DATE DESPRE IMOBILUL NR. 10387**

Oficiul de Cadastru și Publicitate Imobiliară DOLJ
Biroul de Cadastru și Publicitate Imobiliară Craiova

A. Partea I. Descrierea imobilului

TEREN Extravilan

Adresa: Jud. Dolj, T10, P39

| Nr. Crt | Nr cadastral Nr. topografic | Suprafața* (mp) | Observații / Referințe |
|---------|-----------------------------|-----------------|---|
| A1 | | 2.600 | Sector cadastral:11 Teren neimprejmuit; |

B. Partea II. Proprietari și acte

| Inscrieri privitoare la dreptul de proprietate și alte drepturi reale | Referințe |
|--|-----------|
| / | |
| Act Administrativ nr. TDP 1526, din 08/12/2003 emis de CJSDPAT DOLJ; | |
| B1 | A1 |
| Intabulare, drept de PROPRIETATE, dobândit prin Reconstituire, cota actuala 1/1, cota initiala 1/1 1) BĂDAN PAUL, LIPSA CNP | |

C. Partea III. SARCINI .

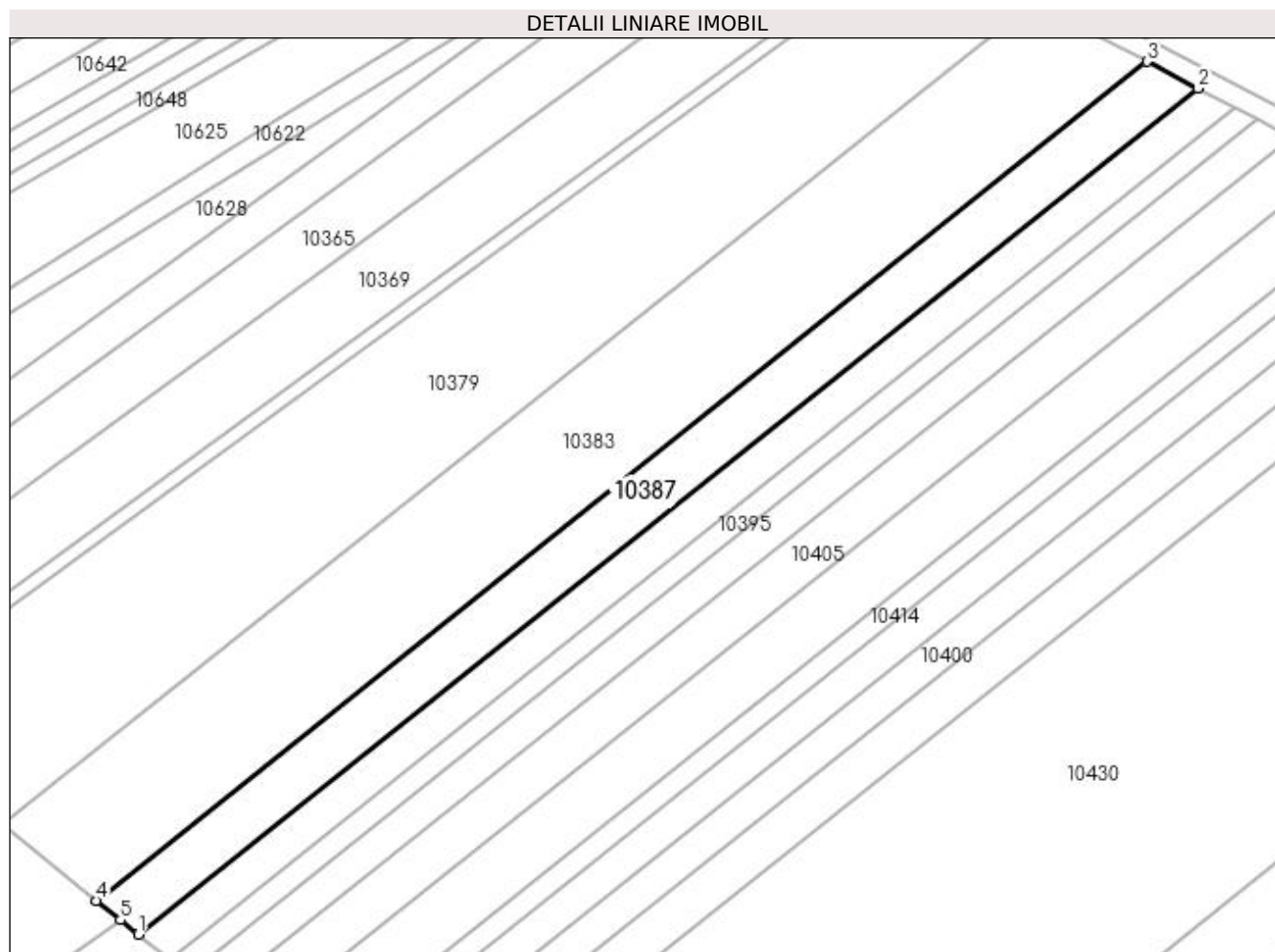
| Inscrieri privind dezmembramentele dreptului de proprietate, drepturi reale de garanție și sarcini | Referințe |
|--|-----------|
| NU SUNT | |

Anexa Nr. 1 La Partea I

Teren

| Nr cadastral | Suprafața (mp)* | Observații / Referințe |
|--------------|-----------------|------------------------|
| | 2.600 | |

* Suprafața este determinată în planul de proiecție Stereo 70.



Date referitoare la teren

| Crt | Categorie folosință | Intra vilan | Suprafața (mp) | Tarla | Parcelă | Nr. topo | Observații / Referințe |
|-----|---------------------|-------------|----------------|-------|---------|----------|------------------------|
| 1 | arabil | NU | 2.600 | 10 | 39 | - | |

Lungime Segmente

1) Valorile lungimilor segmentelor sunt obținute din proiecție în plan.

| Punct început | X / Y | Punct sfârșit | X / Y | Lungime segment (** (m) |
|---------------|----------------------------|---------------|----------------------------|-------------------------|
| 1 | 432.518,995 301.955,162 | 2 | 432.721,329 302.116,651 | 258.878 |
| 2 | 432.721,329 302.116,651 | 3 | 432.711,564 302.121,762 | 11.022 |
| 3 | 432.711,564 302.121,762 | 4 | 432.510,937 301.961,636 | 256.693 |
| 4 | 432.510,937 301.961,636 | 5 | 432.515,571 301.957,913 | 5.944 |
| 5 | 432.515,571 301.957,913 | 1 | 432.518,995 301.955,162 | 4.392 |

**** Lungimile segmentelor sunt determinate în planul de proiecție Stereo 70 și sunt rotunjite la 1 milimetru.**

***** Distanța dintre puncte este formată din segmente cumulate ce sunt mai mici decât valoarea 1 milimetru.**

**DATE DESPRE IMOBILUL NR. 10388**

Oficiul de Cadastru și Publicitate Imobiliară DOLJ
Biroul de Cadastru și Publicitate Imobiliară Craiova

A. Partea I. Descrierea imobilului

TEREN Extravilan

Adresa: Jud. Dolj, T10, P9

| Nr. Crt | Nr cadastral Nr. topografic | Suprafața* (mp) | Observații / Referințe |
|---------|-----------------------------|-----------------|---|
| A1 | | 1.500 | Sector cadastral:11 Teren neimprejmuit; |

B. Partea II. Proprietari și acte

| Inscrieri privitoare la dreptul de proprietate și alte drepturi reale | Referințe |
|--|-----------|
| / | |
| Act Administrativ nr. TDP 577-2198, din 11/04/1994 emis de CJSDPAT DOLJ; | |
| B1 | A1 |
| Intabulare, drept de PROPRIETATE, dobândit prin Reconstituire, cota actuala 1/1, cota initiala 1/1 | |
| 1) GHEORGHICĂ MARIN, LIPSA CNP | |
| 2) GHIȚĂ SMARANDACHE, LIPSA CNP | |

C. Partea III. SARCINI .

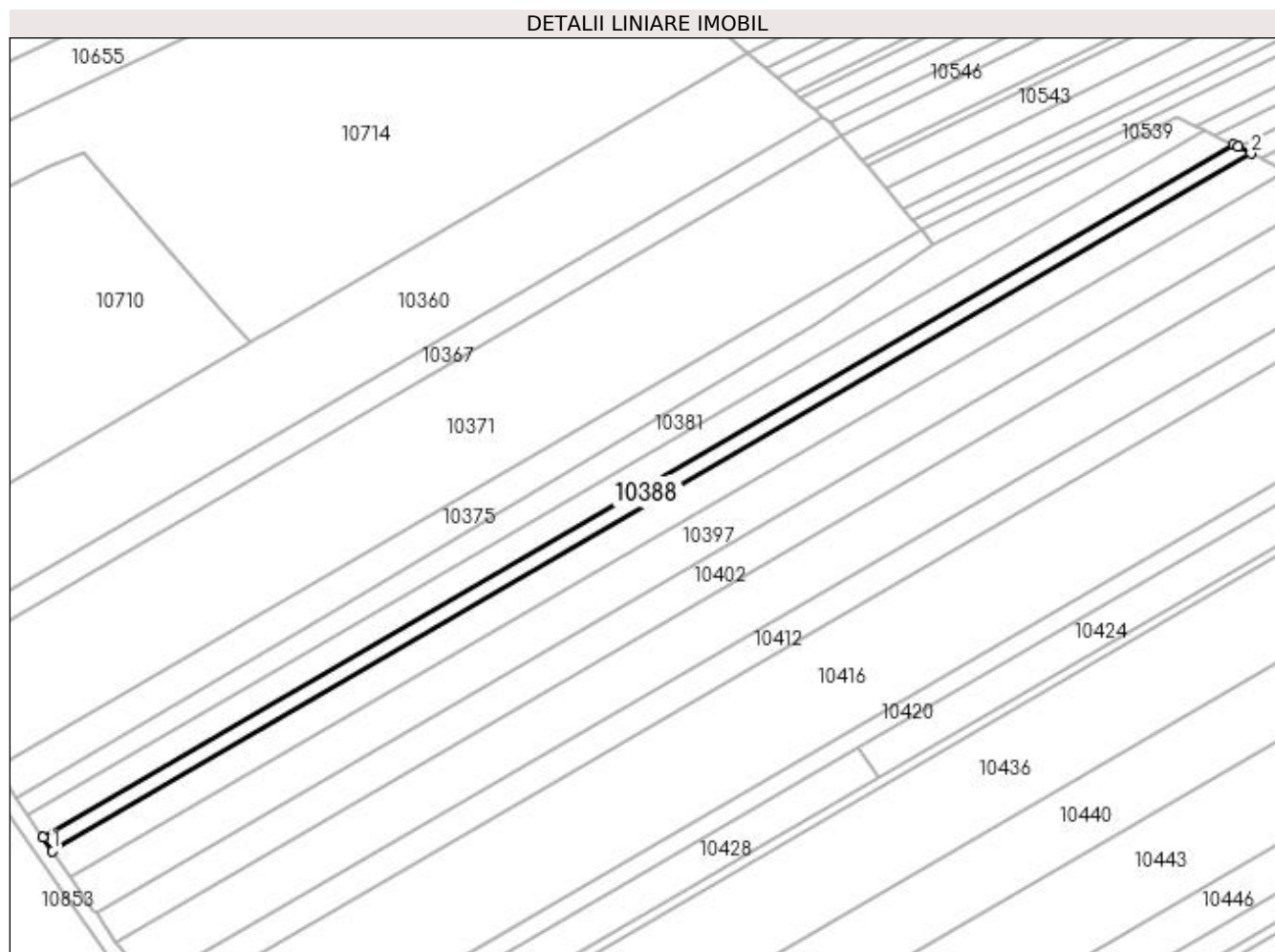
| Inscrieri privind dezmembramentele dreptului de proprietate, drepturi reale de garanție și sarcini | Referințe |
|--|-----------|
| NU SUNT | |

Anexa Nr. 1 La Partea I

Teren

| Nr cadastral | Suprafața (mp)* | Observații / Referințe |
|--------------|-----------------|------------------------|
| | 1.500 | |

* Suprafața este determinată în planul de proiecție Stereo 70.



Date referitoare la teren

| Crt | Categorie folosință | Intra vilan | Suprafața (mp) | Tarla | Parcelă | Nr. topo | Observații / Referințe |
|-----|---------------------|-------------|----------------|-------|---------|----------|------------------------|
| 1 | arabil | NU | 1.500 | 10 | 9 | - | |

Lungime Segmente

1) Valorile lungimilor segmentelor sunt obținute din proiecție în plan.

| Punct început | X / Y | Punct sfârșit | X / Y | Lungime segment (** (m) |
|---------------|----------------------------|---------------|----------------------------|-------------------------|
| 1 | 432.350,22 302.252,489 | 2 | 432.659,205 302.432,203 | 357.448 |
| 2 | 432.659,205 302.432,203 | 3 | 432.655,806 302.433,887 | 3.793 |
| 3 | 432.655,806 302.433,887 | 4 | 432.654,682 302.434,444 | 1.254 |
| 4 | 432.654,682 302.434,444 | 5 | 432.347,805 302.255,956 | 355.009 |
| 5 | 432.347,805 302.255,956 | 1 | 432.350,22 302.252,489 | 4.225 |

**** Lungimile segmentelor sunt determinate în planul de proiecție Stereo 70 și sunt rotunjite la 1 milimetru.**

***** Distanța dintre puncte este formată din segmente cumulate ce sunt mai mici decât valoarea 1 milimetru.**

**DATE DESPRE IMOBILUL NR. 10389**

Oficiul de Cadastru și Publicitate Imobiliară DOLJ
Biroul de Cadastru și Publicitate Imobiliară Craiova

A. Partea I. Descrierea imobilului

TEREN Extravilan

Adresa: Jud. Dolj, T12, P83

| Nr. Crt | Nr cadastral Nr. topografic | Suprafața* (mp) | Observații / Referințe |
|---------|-----------------------------|-----------------|---|
| A1 | | 585 | Sector cadastral:11 Teren neimprejmuit; |

B. Partea II. Proprietari și acte

| Inscrieri privitoare la dreptul de proprietate și alte drepturi reale | Referințe |
|---|-----------|
| / | |
| Act Administrativ nr. TDP 16433, din 15/11/2011 emis de CJSDPAT DOLJ; | |
| B1 | A1 |
| Intabulare, drept de PROPRIETATE, dobândit prin Reconstituire, cota actuala 1/1, cota initiala 1/1 1) MIHĂIESCU IOANA, LIPSA CNP | |

C. Partea III. SARCINI .

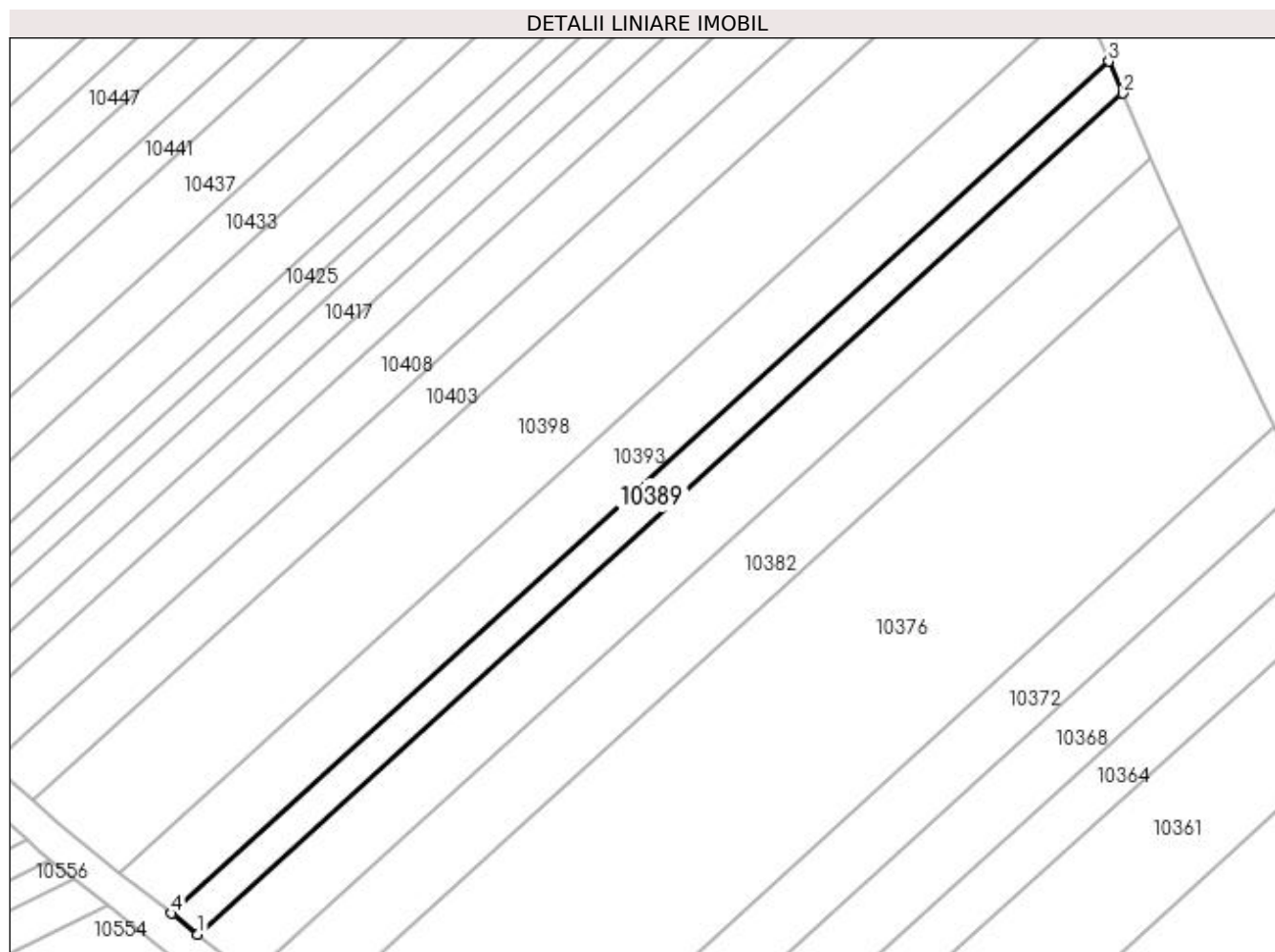
| Inscrieri privind dezmembramintele dreptului de proprietate, drepturi reale de garanție și sarcini | Referințe |
|--|-----------|
| NU SUNT | |

Anexa Nr. 1 La Partea I

Teren

| Nr cadastral | Suprafața (mp)* | Observații / Referințe |
|--------------|-----------------|------------------------|
| | 585 | |

* Suprafața este determinată în planul de proiecție Stereo 70.



Date referitoare la teren

| Crt | Categorie folosință | Intra vilan | Suprafața (mp) | Tarla | Parcelă | Nr. topo | Observații / Referințe |
|-----|---------------------|-------------|----------------|-------|---------|----------|------------------------|
| 1 | arabil | NU | 585 | 12 | 83 | - | |

Lungime Segmente

1) Valorile lungimilor segmentelor sunt obținute din proiecție în plan.

| Punct început | X / Y | Punct sfârșit | X / Y | Lungime segment (** (m) |
|---------------|----------------------------|---------------|----------------------------|-------------------------|
| 1 | 432.698,164 302.554,125 | 2 | 432.807,876 302.653,799 | 148.228 |
| 2 | 432.807,876 302.653,799 | 3 | 432.806,219 302.657,591 | 4.138 |
| 3 | 432.806,219 302.657,591 | 4 | 432.695,056 302.556,599 | 150.189 |
| 4 | 432.695,056 302.556,599 | 1 | 432.698,164 302.554,125 | 3.972 |

**** Lungimile segmentelor sunt determinate în planul de proiecție Stereo 70 și sunt rotunjite la 1 milimetru.**

***** Distanța dintre puncte este formată din segmente cumulate ce sunt mai mici decât valoarea 1 milimetru.**

**DATE DESPRE IMOBILUL NR. 10390**

Oficiul de Cadastru și Publicitate Imobiliară DOLJ
Biroul de Cadastru și Publicitate Imobiliară Craiova

A. Partea I. Descrierea imobilului

TEREN Extravilan

Adresa: Jud. Dolj, T10, P39

| Nr. Crt | Nr cadastral Nr. topografic | Suprafața* (mp) | Observații / Referințe |
|---------|-----------------------------|-----------------|---|
| A1 | | 1.908 | Sector cadastral:11 Teren neimprejmuit; |

B. Partea II. Proprietari și acte

| Inscrieri privitoare la dreptul de proprietate și alte drepturi reale | Referințe |
|---|-----------|
| / | |
| Act Administrativ nr. TDP 1135-1364, din 07/02/1998 emis de CJSDPAT DOLJ; | |
| B1 | A1 |
| Intabulare, drept de PROPRIETATE, dobandit prin Reconstituire, cota actuala 1/1, cota initiala 1/1 1) CIURCEA MARIA, LIPSA CNP | |

C. Partea III. SARCINI .

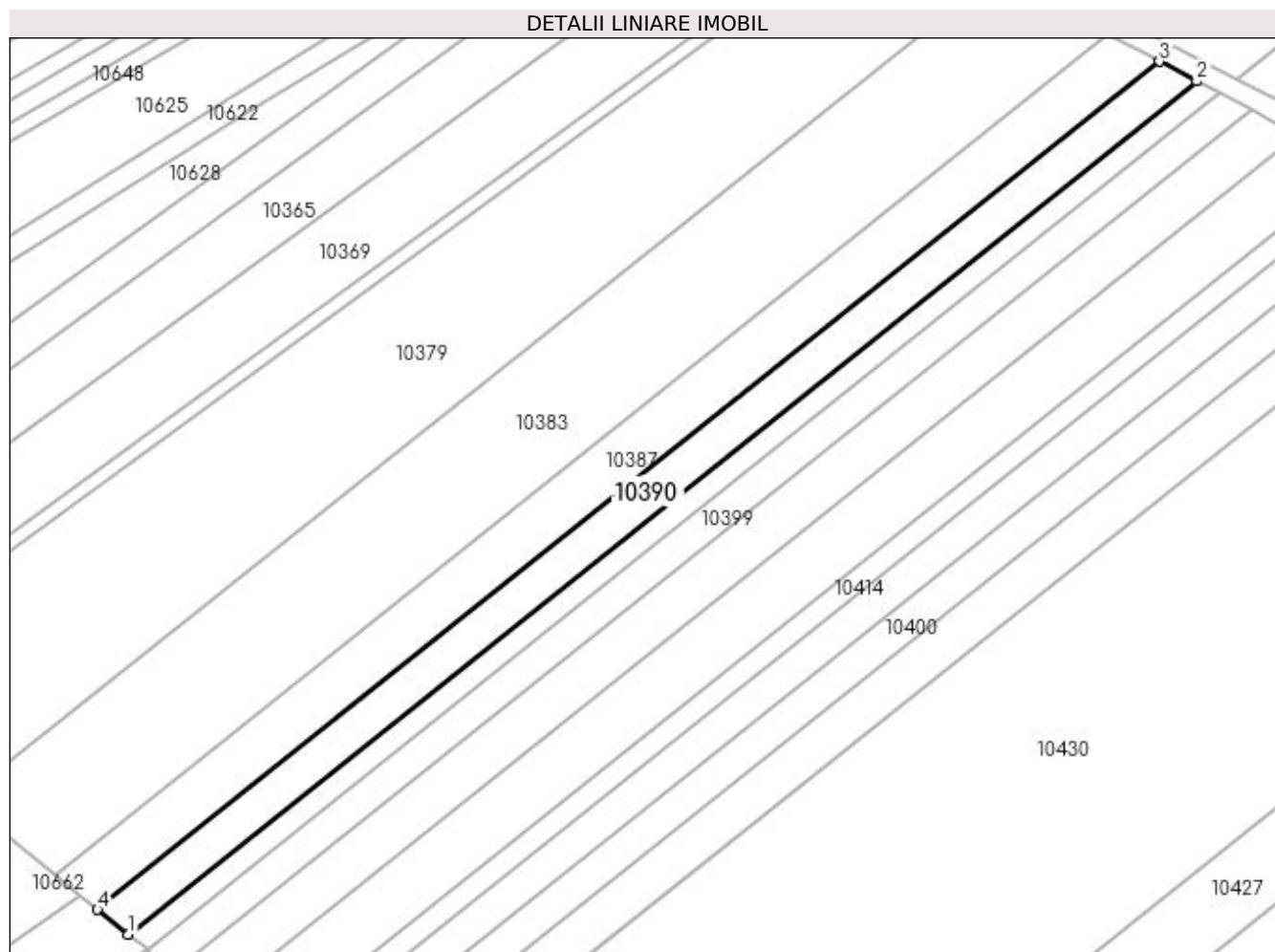
| Inscrieri privind dezmembramintele dreptului de proprietate, drepturi reale de garanție și sarcini | Referințe |
|--|-----------|
| NU SUNT | |

Anexa Nr. 1 La Partea I

Teren

| Nr cadastral | Suprafața (mp)* | Observații / Referințe |
|--------------|-----------------|------------------------|
| | 1.908 | |

* Suprafața este determinată în planul de proiecție Stereo 70.



Date referitoare la teren

| Crt | Categorie folosință | Intra vilan | Suprafața (mp) | Tarla | Parcelă | Nr. topo | Observații / Referințe |
|-----|---------------------|-------------|----------------|-------|---------|----------|------------------------|
| 1 | arabil | NU | 1.908 | 10 | 39 | - | |

Lungime Segmente

1) Valorile lungimilor segmentelor sunt obținute din proiecție în plan.

| Punct început | X / Y | Punct sfârșit | X / Y | Lungime segment (** (m) |
|---------------|----------------------------|---------------|----------------------------|-------------------------|
| 1 | 432.524,865 301.950,446 | 2 | 432.728,443 302.112,928 | 260.47 |
| 2 | 432.728,443 302.112,928 | 3 | 432.721,329 302.116,651 | 8.029 |
| 3 | 432.721,329 302.116,651 | 4 | 432.518,995 301.955,162 | 258.878 |
| 4 | 432.518,995 301.955,162 | 1 | 432.524,865 301.950,446 | 7.53 |

**** Lungimile segmentelor sunt determinate în planul de proiecție Stereo 70 și sunt rotunjite la 1 milimetru.**

***** Distanța dintre puncte este formată din segmente cumulate ce sunt mai mici decât valoarea 1 milimetru.**

**DATE DESPRE IMOBILUL NR. 10391**

Oficiul de Cadastru și Publicitate Imobiliară DOLJ
Biroul de Cadastru și Publicitate Imobiliară Craiova

A. Partea I. Descrierea imobilului

TEREN Extravilan

Adresa: Jud. Dolj, T10, P41

| Nr. Crt | Nr cadastral Nr. topografic | Suprafața* (mp) | Observații / Referințe |
|---------|-----------------------------|-----------------|---|
| A1 | | 1.293 | Sector cadastral:11 Teren neimprejmuit; |

B. Partea II. Proprietari și acte

| Inscrieri privitoare la dreptul de proprietate și alte drepturi reale | Referințe |
|---|-----------|
| / | |
| Act Administrativ nr. TDP 1135-1364, din 07/02/1998 emis de CJSDPAT DOLJ; | |
| B1 | A1 |
| Intabulare, drept de PROPRIETATE, dobândit prin Reconstituire, cota actuala 1/1, cota initiala 1/1 1) CIURCEA MARIA, LIPSA CNP | |

C. Partea III. SARCINI .

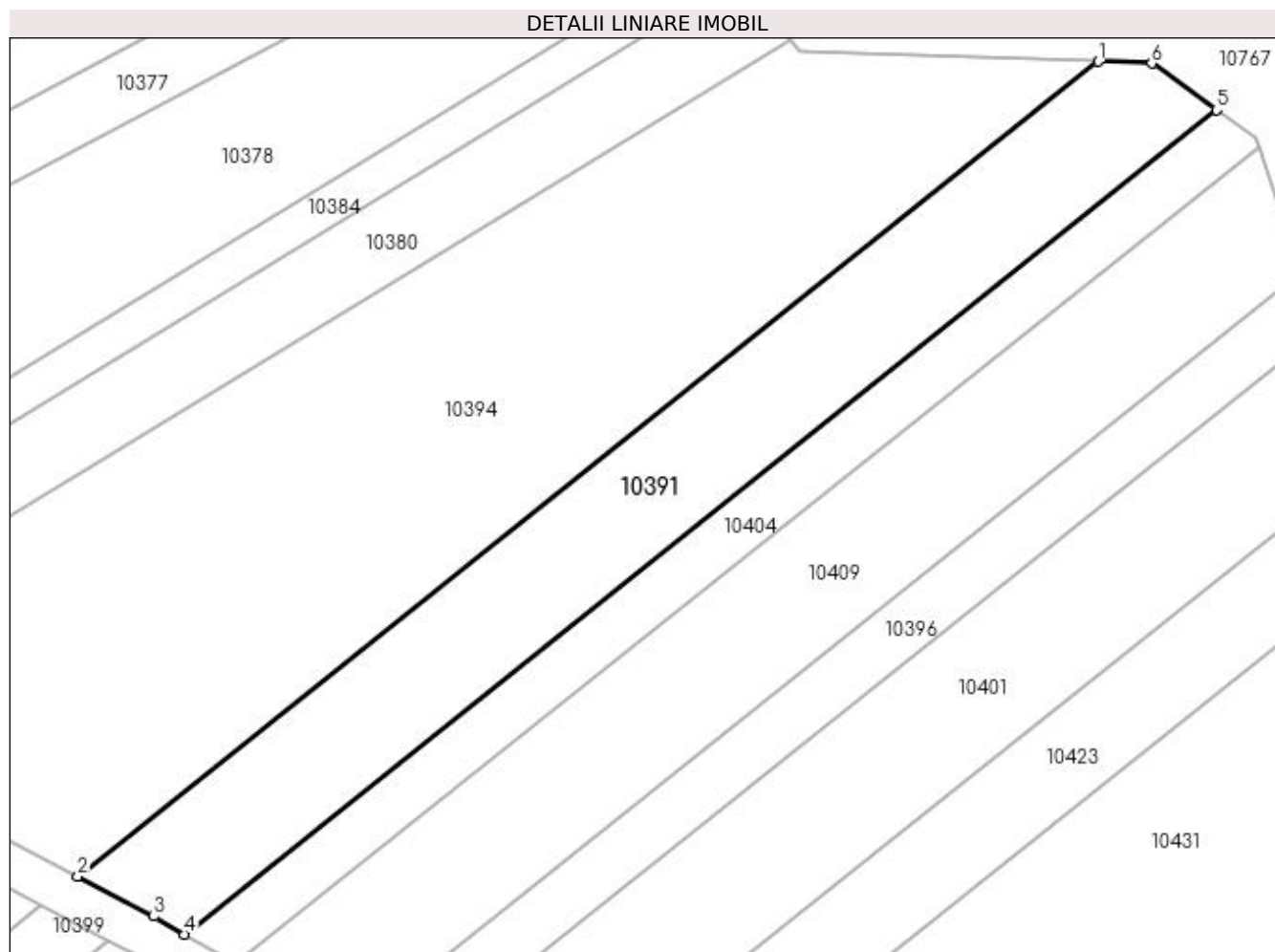
| Inscrieri privind dezmembramintele dreptului de proprietate, drepturi reale de garanție și sarcini | Referințe |
|--|-----------|
| NU SUNT | |

Anexa Nr. 1 La Partea I

Teren

| Nr cadastral | Suprafața (mp)* | Observații / Referințe |
|--------------|-----------------|------------------------|
| | 1.293 | |

* Suprafața este determinată în planul de proiecție Stereo 70.



Date referitoare la teren

| Crt | Categorie folosință | Intra vilan | Suprafața (mp) | Tarla | Parcelă | Nr. topo | Observații / Referințe |
|-----|---------------------|-------------|----------------|-------|---------|----------|------------------------|
| 1 | arabil | NU | 1.293 | 10 | 41 | - | |

Lungime Segmente

1) Valorile lungimilor segmentelor sunt obținute din proiecție în plan.

| Punct început | X / Y | Punct sfârșit | X / Y | Lungime segment (** (m) |
|---------------|----------------------------|---------------|----------------------------|-------------------------|
| 1 | 432.831,795 302.189,635 | 2 | 432.736,231 302.113,368 | 122.267 |
| 2 | 432.736,231 302.113,368 | 3 | 432.743,336 302.109,654 | 8.017 |
| 3 | 432.743,336 302.109,654 | 4 | 432.746,198 302.107,965 | 3.323 |
| 4 | 432.746,198 302.107,965 | 5 | 432.842,824 302.185,085 | 123.629 |
| 5 | 432.842,824 302.185,085 | 6 | 432.836,775 302.189,453 | 7.461 |

| Punct început | X / Y | Punct sfârșit | X / Y | Lungime segment (** (m) |
|---------------|----------------------------|---------------|----------------------------|-------------------------|
| 6 | 432.836,775 302.189,453 | 1 | 432.831,795 302.189,635 | 4.983 |

** Lungimile segmentelor sunt determinate în planul de proiecție Stereo 70 și sunt rotunjite la 1 milimetru.

*** Distanța dintre puncte este formată din segmente cumulate ce sunt mai mici decât valoarea 1 milimetru.

**DATE DESPRE IMOBILUL NR. 10392**

Oficiul de Cadastru și Publicitate Imobiliară DOLJ
Biroul de Cadastru și Publicitate Imobiliară Craiova

A. Partea I. Descrierea imobilului

TEREN Extravilan

Adresa: Jud. Dolj, T10, P11

| Nr. Crt | Nr cadastral Nr. topografic | Suprafața* (mp) | Observații / Referințe |
|---------|-----------------------------|-----------------|---|
| A1 | | 2.970 | Sector cadastral:11 Teren neimprejmuit; |

B. Partea II. Proprietari și acte

| Inscrieri privitoare la dreptul de proprietate și alte drepturi reale | Referințe |
|---|-----------|
| / | |
| Act Administrativ nr. TDP 592-2198, din 04/05/1994 emis de CJSDPAT DOLJ; | |
| B1 | A1 |
| Intabulare, drept de PROPRIETATE, dobandit prin Reconstituire, cota actuala 1/1, cota initiala 1/1 1) VLĂDUȚOIA DUMITRU, LIPSA CNP | |

C. Partea III. SARCINI .

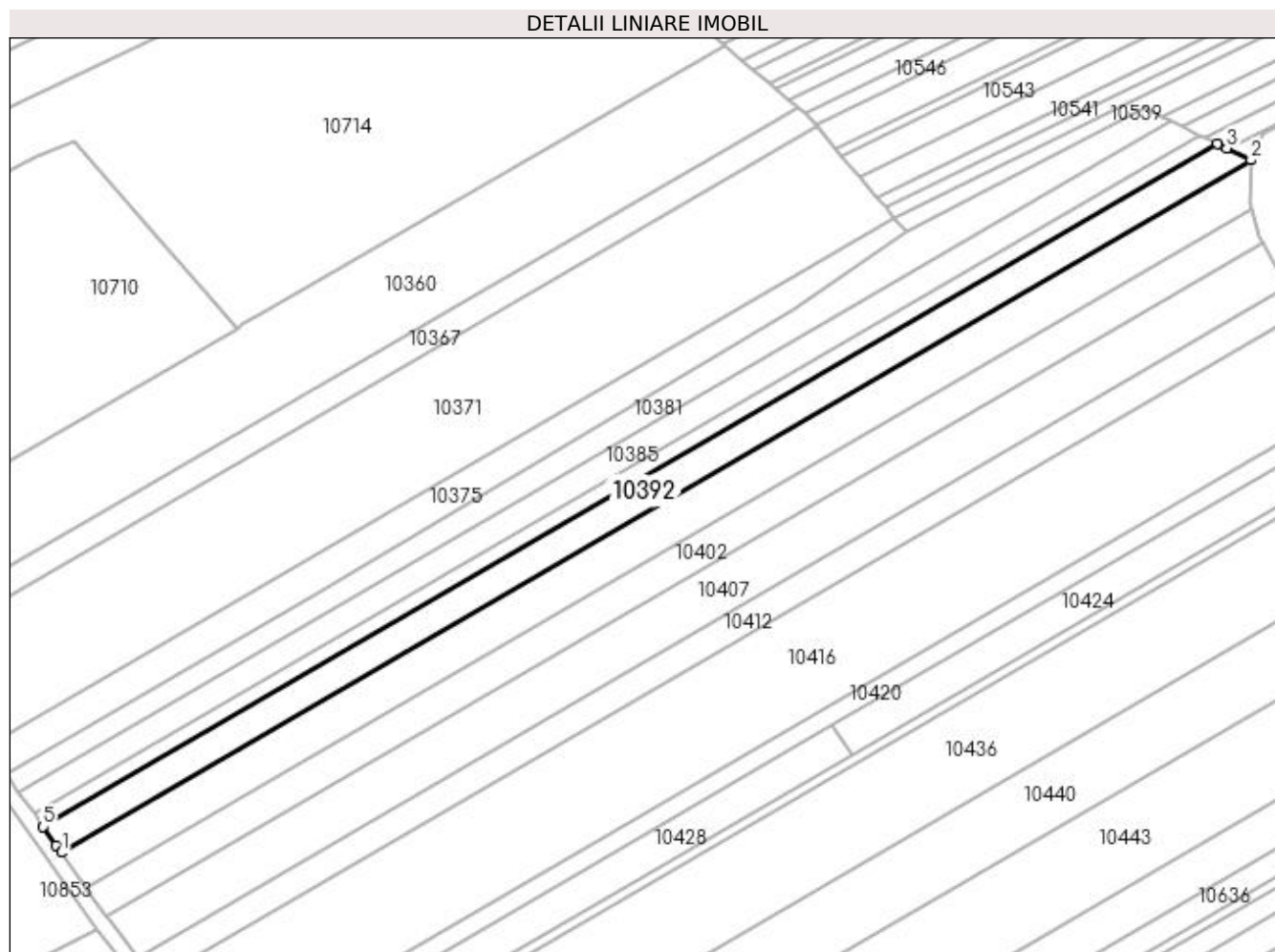
| Inscrieri privind dezmembramintele dreptului de proprietate, drepturi reale de garanție și sarcini | Referințe |
|--|-----------|
| NU SUNT | |

Anexa Nr. 1 La Partea I

Teren

| Nr cadastral | Suprafața (mp)* | Observații / Referințe |
|--------------|-----------------|------------------------|
| | 2.970 | |

* Suprafața este determinată în planul de proiecție Stereo 70.



Date referitoare la teren

| Crt | Categorie folosință | Intra vilan | Suprafața (mp) | Tarla | Parcelă | Nr. topo | Observații / Referințe |
|-----|---------------------|-------------|----------------|-------|---------|----------|------------------------|
| 1 | arabil | NU | 2.970 | 10 | 11 | - | |

Lungime Segmente

1) Valorile lungimilor segmentelor sunt obținute din proiecție în plan.

| Punct început | X / Y | Punct sfârșit | X / Y | Lungime segment (** (m) |
|---------------|----------------------------|---------------|----------------------------|-------------------------|
| 1 | 432.354,963 302.245,7 | 2 | 432.668,07 302.427,811 | 362.216 |
| 2 | 432.668,07 302.427,811 | 3 | 432.661,669 302.430,983 | 7.144 |
| 3 | 432.661,669 302.430,983 | 4 | 432.659,205 302.432,203 | 2.749 |
| 4 | 432.659,205 302.432,203 | 5 | 432.350,22 302.252,489 | 357.448 |
| 5 | 432.350,22 302.252,489 | 6 | 432.353,613 302.247,619 | 5.935 |

| Punct început | X / Y | Punct sfârşit | X / Y | Lungime segment (** (m) |
|---------------|----------------------------|---------------|--------------------------|-------------------------|
| 6 | 432.353,613 302.247,619 | 1 | 432.354,963 302.245,7 | 2.346 |

** Lungimile segmentelor sunt determinate în planul de proiecţie Stereo 70 şi sunt rotunjite la 1 milimetru.

*** Distanţa dintre puncte este formată din segmente cumulate ce sunt mai mici decât valoarea 1 milimetru.

**DATE DESPRE IMOBILUL NR. 10393**

Oficiul de Cadastru și Publicitate Imobiliară DOLJ
 Biroul de Cadastru și Publicitate Imobiliară Craiova

A. Partea I. Descrierea imobilului

TEREN Extravilan

Adresa: Jud. Dolj, T12, P82

| Nr. Crt | Nr cadastral Nr. topografic | Suprafața* (mp) | Observații / Referințe |
|---------|-----------------------------|-----------------|---|
| A1 | 32549 | 1.170 | Sector cadastral:11 Teren neimprejmuit; |

B. Partea II. Proprietari și acte

| Inscrieri privitoare la dreptul de proprietate și alte drepturi reale | Referințe |
|--|-----------|
| 16996 / 01/02/2022 | |
| Act Notarial nr. CONTRACT DE VANZARE AUT 273, din 20/01/2022 emis de NP Floricel MIHAI-MARIAN; | |
| B1 | A1 |
| Intabulare, drept de PROPRIETATE, dobandit prin Conventie, cota actuala 1/1, cota initiala 1/1 | |
| 1) ANDREIESCU COSMIN -ALEXANDRU | |

C. Partea III. SARCINI .

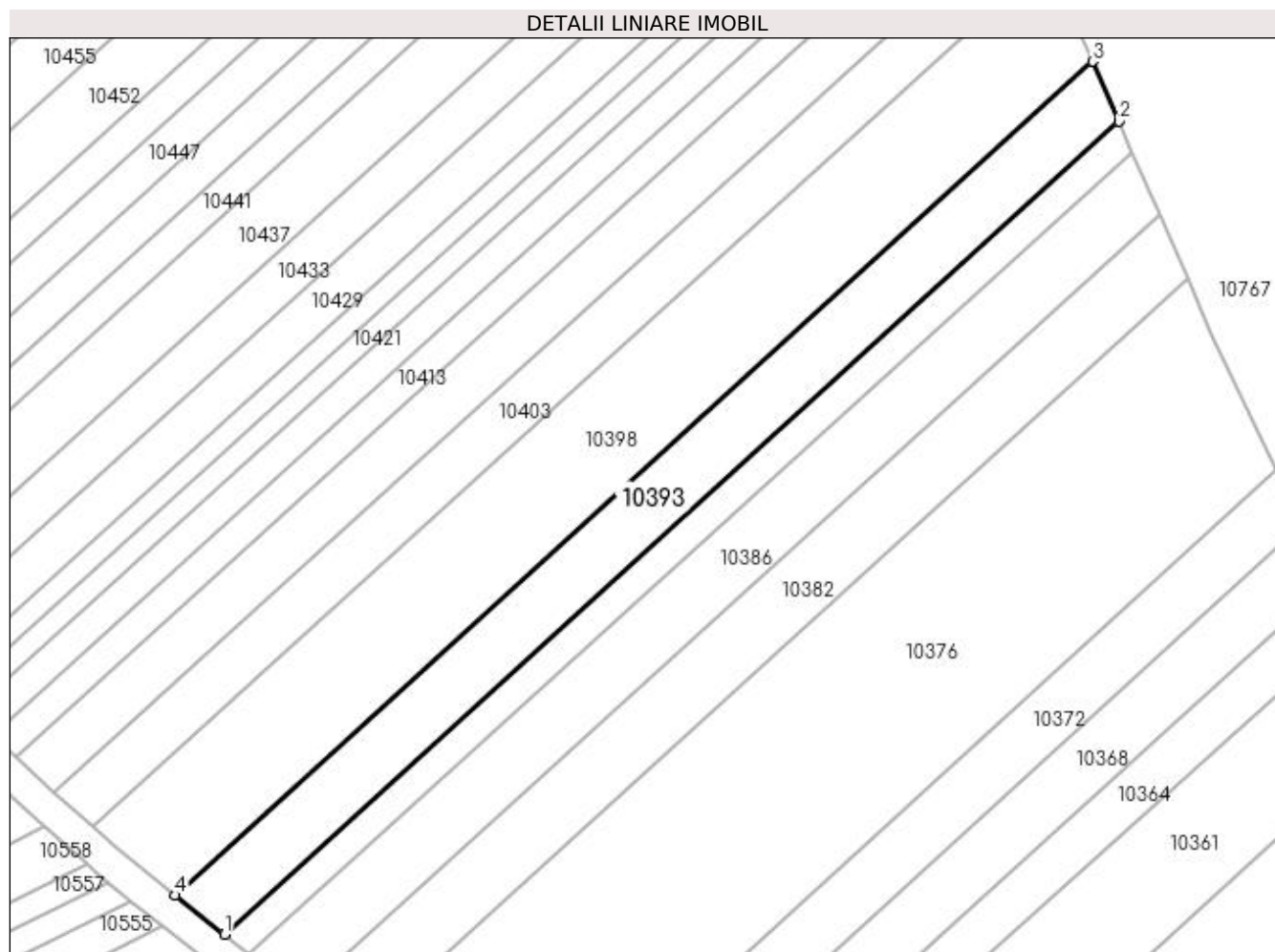
| Inscrieri privind dezmembramintele dreptului de proprietate, drepturi reale de garanție și sarcini | Referințe |
|--|-----------|
| NU SUNT | |

Anexa Nr. 1 La Partea I

Teren

| Nr cadastral | Suprafața (mp)* | Observații / Referințe |
|--------------|-----------------|------------------------|
| 32549 | 1.170 | |

* Suprafața este determinată în planul de proiecție Stereo 70.



Date referitoare la teren

| Crt | Categorie folosință | Intra vilan | Suprafața (mp) | Tarla | Parcelă | Nr. topo | Observații / Referințe |
|-----|---------------------|-------------|----------------|-------|---------|----------|------------------------|
| 1 | arabil | NU | 1.170 | 12 | 82 | - | |

Lungime Segmente

1) Valorile lungimilor segmentelor sunt obținute din proiecție în plan.

| Punct început | X / Y | Punct sfârșit | X / Y | Lungime segment (** (m) |
|---------------|----------------------------|---------------|----------------------------|-------------------------|
| 1 | 432.695,056 302.556,599 | 2 | 432.806,219 302.657,591 | 150.189 |
| 2 | 432.806,219 302.657,591 | 3 | 432.802,969 302.665,031 | 8.119 |
| 3 | 432.802,969 302.665,031 | 4 | 432.688,961 302.561,453 | 154.033 |
| 4 | 432.688,961 302.561,453 | 1 | 432.695,056 302.556,599 | 7.792 |

**** Lungimile segmentelor sunt determinate în planul de proiecție Stereo 70 și sunt rotunjite la 1 milimetru.**

***** Distanța dintre puncte este formată din segmente cumulate ce sunt mai mici decât valoarea 1 milimetru.**

**DATE DESPRE IMOBILUL NR. 10394**

Oficiul de Cadastru și Publicitate Imobiliară DOLJ
Biroul de Cadastru și Publicitate Imobiliară Craiova

A. Partea I. Descrierea imobilului

TEREN Extravilan

Adresa: Jud. Dolj, T10, P40 LOT 2

| Nr. Crt | Nr cadastral Nr. topografic | Suprafața* (mp) | Observații / Referințe |
|---------|-----------------------------|-----------------|---|
| A1 | | 3.062 | Sector cadastral:11 Teren neimprejmuit; Imobil despartit de drum, diferenta de suprafata se regaseste la ID-ul 10395 |

B. Partea II. Proprietari și acte

| Inscrieri privitoare la dreptul de proprietate și alte drepturi reale | | Referințe |
|---|---|-----------|
| / | | |
| Act Administrativ nr. TDP 981-59538, din 09/09/1997 emis de CJSDPAT DOLJ; | | |
| B1 | Intabulare, drept de PROPRIETATE, dobandit prin Reconstituire, cota actuala 1/1, cota initiala 1/1 1) DUMITRU SMARANDACHE, LIPSA CNP | A1 |

C. Partea III. SARCINI .

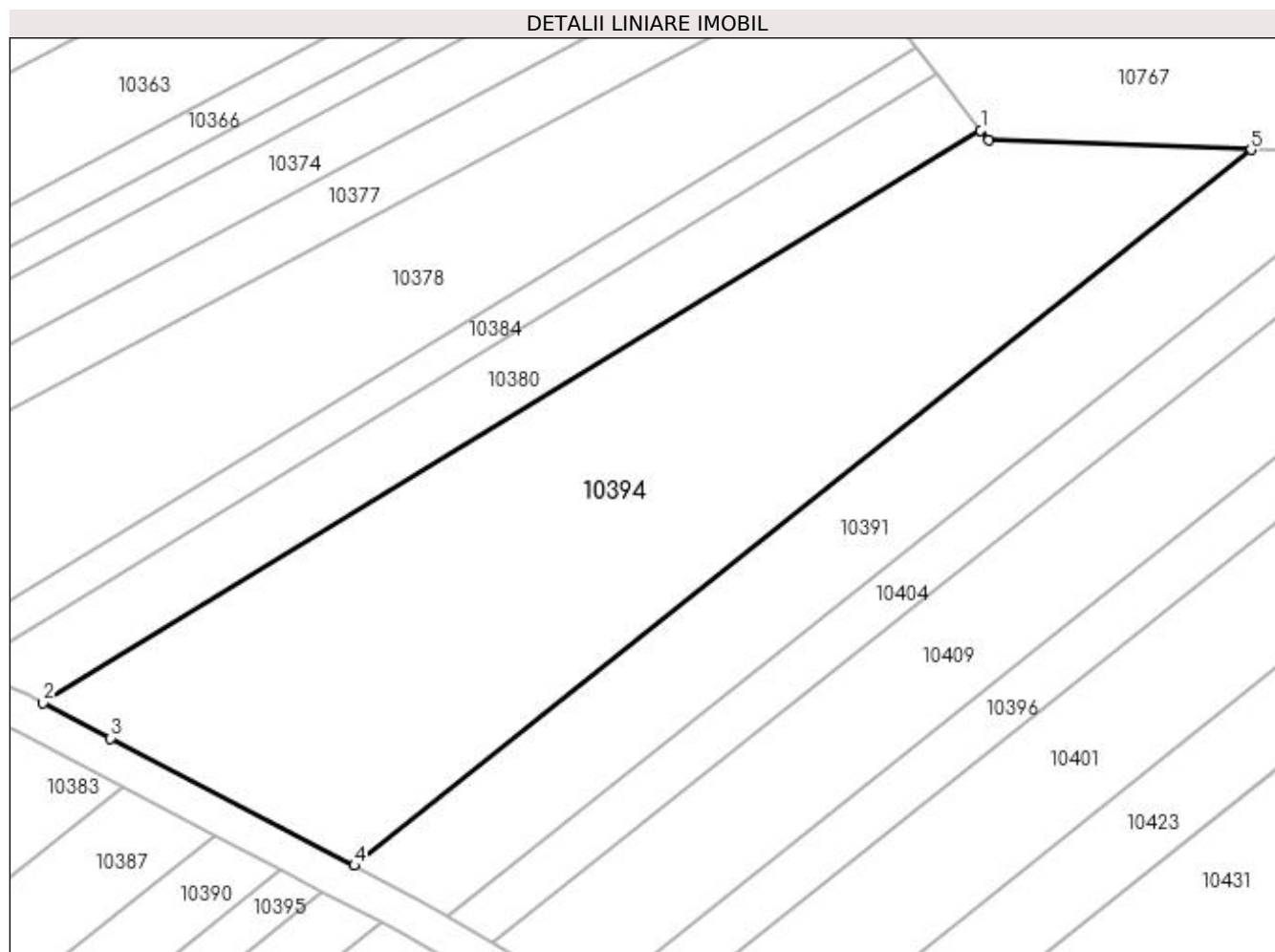
| Inscrieri privind dezmembramintele dreptului de proprietate, drepturi reale de garanție și sarcini | Referințe |
|--|-----------|
| NU SUNT | |

Anexa Nr. 1 La Partea I

Teren

| Nr cadastral | Suprafața (mp)* | Observații / Referințe |
|--------------|-----------------|---|
| | 3.062 | Imobil despartit de drum, diferenta de suprafata se regasese la ID-ul 10395 |

* Suprafața este determinată în planul de proiecție Stereo 70.



Date referitoare la teren

| Crt | Categorie folosință | Intra vilan | Suprafața (mp) | Tarla | Parcelă | Nr. topo | Observații / Referințe |
|-----|---------------------|-------------|----------------|-------|----------|----------|------------------------|
| 1 | arabil | NU | 3.062 | 10 | 40 LOT 2 | - | |

Lungime Segmente

1) Valorile lungimilor segmentelor sunt obținute din proiecție în plan.

| Punct început | X / Y | Punct sfârșit | X / Y | Lungime segment (** (m) |
|---------------|----------------------------|---------------|----------------------------|-------------------------|
| 1 | 432.802,994 302.191,716 | 2 | 432.703,05 302.130,715 | 117.089 |
| 2 | 432.703,05 302.130,715 | 3 | 432.710,259 302.126,946 | 8.135 |
| 3 | 432.710,259 302.126,946 | 4 | 432.736,231 302.113,368 | 29.307 |
| 4 | 432.736,231 302.113,368 | 5 | 432.831,795 302.189,635 | 122.267 |
| 5 | 432.831,795 302.189,635 | 6 | 432.803,818 302.190,655 | 27.996 |

| Punct început | X / Y | Punct sfârșit | X / Y | Lungime segment (** (m) |
|---------------|----------------------------|---------------|----------------------------|-------------------------|
| 6 | 432.803,818 302.190,655 | 1 | 432.802,994 302.191,716 | 1.343 |

** Lungimile segmentelor sunt determinate în planul de proiecție Stereo 70 și sunt rotunjite la 1 milimetru.

*** Distanța dintre puncte este formată din segmente cumulate ce sunt mai mici decât valoarea 1 milimetru.

**DATE DESPRE IMOBILUL NR. 10395**

Oficiul de Cadastru și Publicitate Imobiliară DOLJ
Biroul de Cadastru și Publicitate Imobiliară Craiova

A. Partea I. Descrierea imobilului

TEREN Extravilan

Adresa: Jud. Dolj, T10, P40 LOT 1

| Nr. Crt | Nr cadastral Nr. topografic | Suprafața* (mp) | Observații / Referințe |
|---------|-----------------------------|-----------------|---|
| A1 | | 1.177 | Sector cadastral:11 Teren neimprejmuit; Imobil despartit de drum, diferenta de suprafata se regaseste la ID-ul 10394 |

B. Partea II. Proprietari și acte

| Inscrieri privitoare la dreptul de proprietate și alte drepturi reale | | Referințe |
|---|---|-----------|
| / | | |
| Act Administrativ nr. TDP 981-59538, din 09/09/1997 emis de CJSDPAT DOLJ; | | |
| B1 | Intabulare, drept de PROPRIETATE, dobandit prin Reconstituire, cota actuala 1/1, cota initiala 1/1 1) DUMITRU SMARANDACHE, LIPSA CNP | A1 |

C. Partea III. SARCINI .

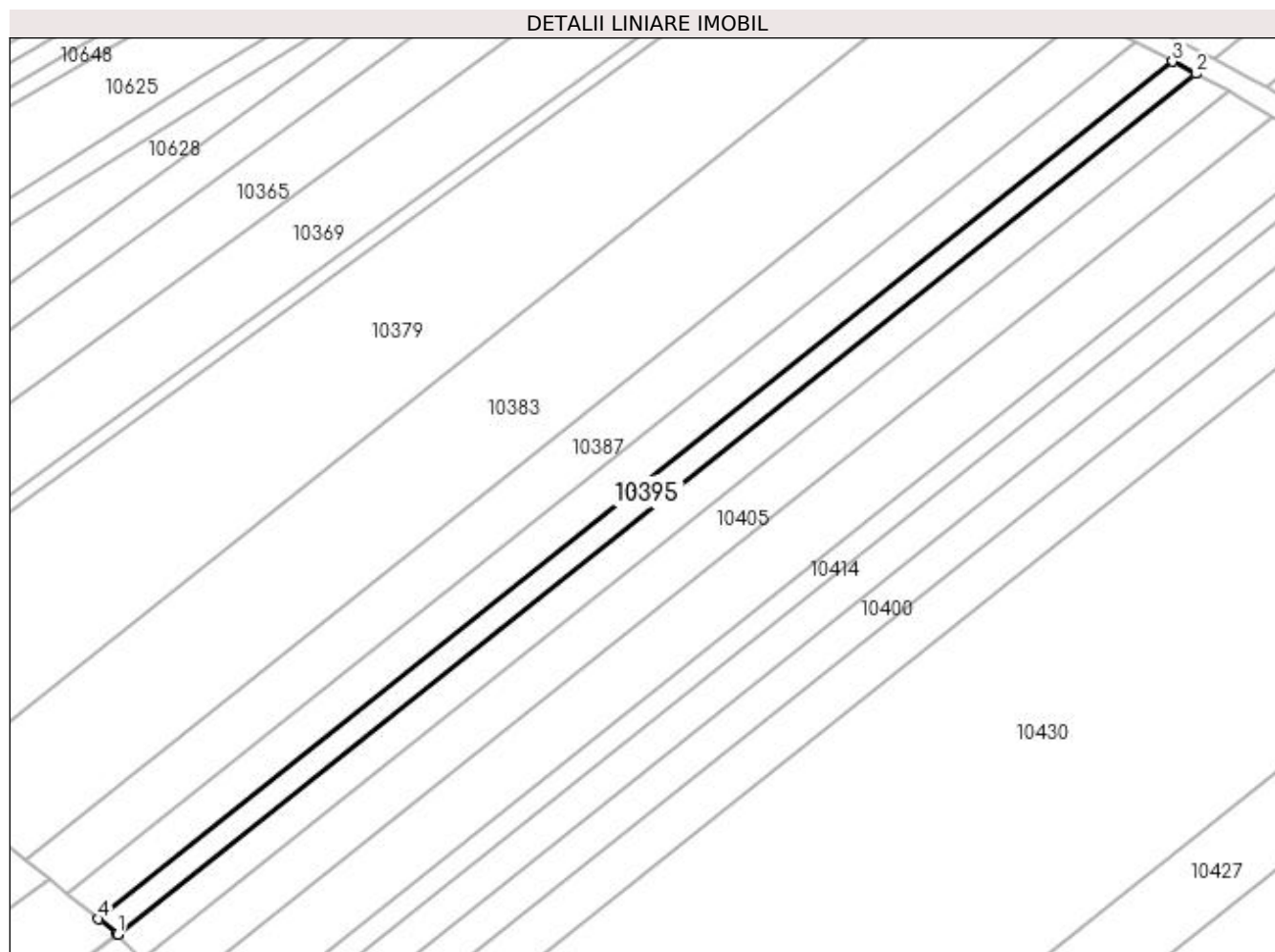
| Inscrieri privind dezmembramintele dreptului de proprietate, drepturi reale de garanție și sarcini | Referințe |
|--|-----------|
| NU SUNT | |

Anexa Nr. 1 La Partea I

Teren

| Nr cadastral | Suprafața (mp)* | Observații / Referințe |
|--------------|-----------------|---|
| | 1.177 | Imobil despartit de drum, diferenta de suprafata se regasese la ID-ul 10394 |

* Suprafața este determinată în planul de proiecție Stereo 70.



Date referitoare la teren

| Crt | Categorie folosință | Intra vilan | Suprafața (mp) | Tarla | Parcelă | Nr. topo | Observații / Referințe |
|-----|---------------------|-------------|----------------|-------|----------|----------|------------------------|
| 1 | arabil | NU | 1.177 | 10 | 40 LOT 1 | - | |

Lungime Segmente

1) Valorile lungimilor segmentelor sunt obținute din proiecție în plan.

| Punct început | X / Y | Punct sfârșit | X / Y | Lungime segment (** (m) |
|---------------|----------------------------|---------------|----------------------------|-------------------------|
| 1 | 432.528,448 301.947,542 | 2 | 432.732,814 302.110,641 | 261.47 |
| 2 | 432.732,814 302.110,641 | 3 | 432.728,443 302.112,928 | 4.933 |
| 3 | 432.728,443 302.112,928 | 4 | 432.524,865 301.950,446 | 260.47 |
| 4 | 432.524,865 301.950,446 | 5 | 432.528,341 301.947,654 | 4.458 |
| 5 | 432.528,341 301.947,654 | 1 | 432.528,448 301.947,542 | 0.155 |

**** Lungimile segmentelor sunt determinate în planul de proiecție Stereo 70 și sunt rotunjite la 1 milimetru.**

***** Distanța dintre puncte este formată din segmente cumulate ce sunt mai mici decât valoarea 1 milimetru.**

**DATE DESPRE IMOBILUL NR. 10396**

Oficiul de Cadastru și Publicitate Imobiliară DOLJ
Biroul de Cadastru și Publicitate Imobiliară Craiova

A. Partea I. Descrierea imobilului

TEREN Extravilan

Adresa: Jud. Dolj, T10, P45/1

| Nr. Crt | Nr cadastral Nr. topografic | Suprafața* (mp) | Observații / Referințe |
|---------|-----------------------------|-----------------|---|
| A1 | | 600 | Sector cadastral:11 Teren neimprejmuit; |

B. Partea II. Proprietari și acte

| Inscrieri privitoare la dreptul de proprietate și alte drepturi reale | Referințe |
|--|-----------|
| / | |
| Act Administrativ nr. TDP 570-2198, din 11/04/1994 emis de CJSDPAT DOLJ; | |
| B1 | A1 |
| Intabulare, drept de PROPRIETATE, dobandit prin Reconstituire, cota actuala 1/1, cota initiala 1/1 1) STANCU ELENA, LIPSA CNP | |

C. Partea III. SARCINI .

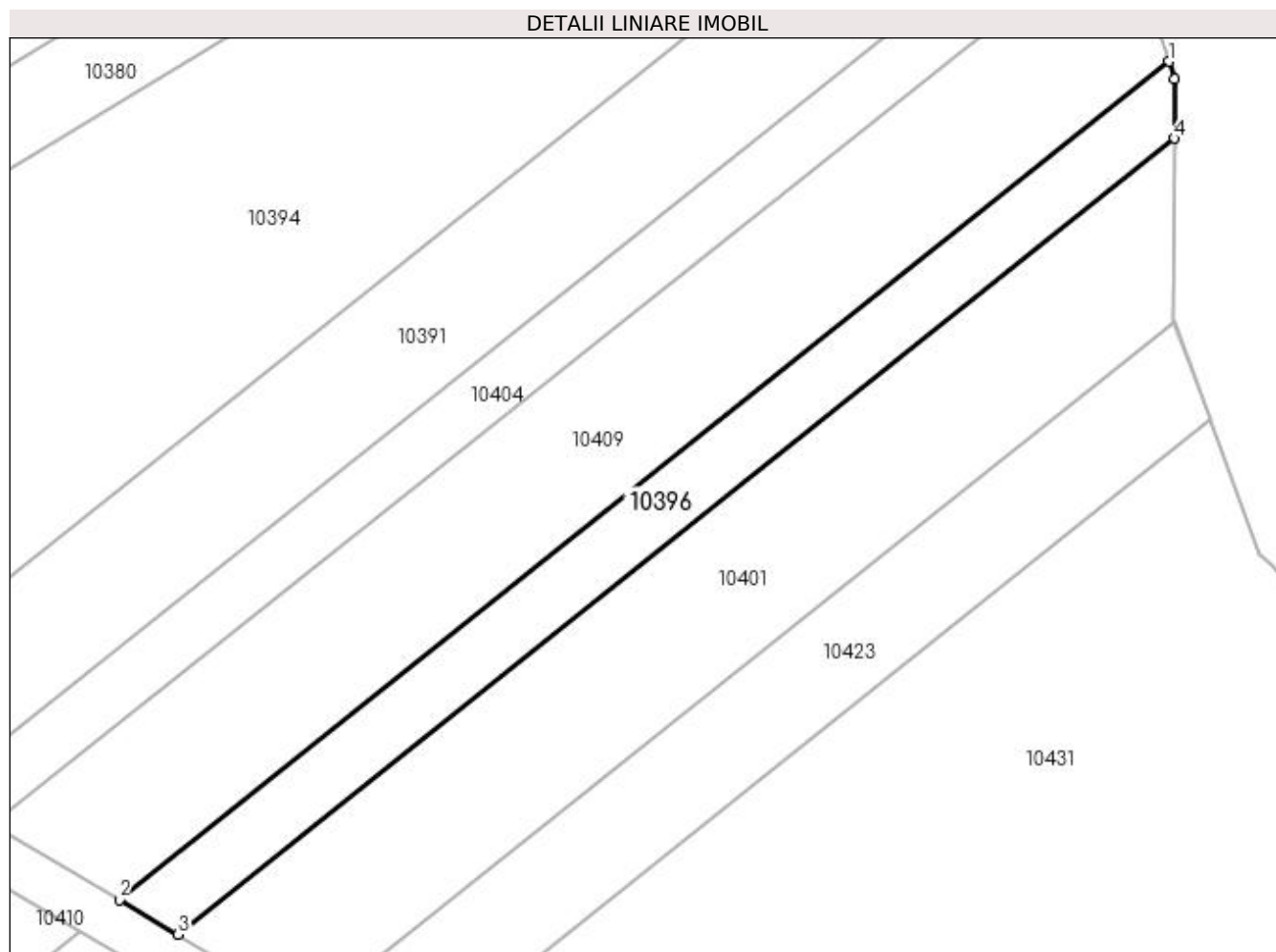
| Inscrieri privind dezmembramintele dreptului de proprietate, drepturi reale de garanție și sarcini | Referințe |
|--|-----------|
| NU SUNT | |

Anexa Nr. 1 La Partea I

Teren

| | | |
|--------------|-----------------|------------------------|
| Nr cadastral | Suprafața (mp)* | Observații / Referințe |
| | 600 | |

* Suprafața este determinată în planul de proiecție Stereo 70.



Date referitoare la teren

| Crt | Categorie folosință | Intravilan | Suprafața (mp) | Tarla | Parcelă | Nr. topo | Observații / Referințe |
|-----|---------------------|------------|----------------|-------|---------|----------|------------------------|
| 1 | arabil | NU | 600 | 10 | 45/1 | - | |

Lungime Segmente

1) Valorile lungimilor segmentelor sunt obținute din proiecție în plan.

| Punct început | X / Y | Punct sfârșit | X / Y | Lungime segment (** (m) |
|---------------|----------------------------|---------------|----------------------------|-------------------------|
| 1 | 432.850,745 302.169,914 | 2 | 432.761,679 302.098,827 | 113.957 |
| 2 | 432.761,679 302.098,827 | 3 | 432.766,647 302.095,896 | 5.768 |
| 3 | 432.766,647 302.095,896 | 4 | 432.851,208 302.163,387 | 108.192 |
| 4 | 432.851,208 302.163,387 | 5 | 432.851,235 302.168,469 | 5.082 |
| 5 | 432.851,235 302.168,469 | 1 | 432.850,745 302.169,914 | 1.526 |

**** Lungimile segmentelor sunt determinate în planul de proiecție Stereo 70 și sunt rotunjite la 1 milimetru.**

***** Distanța dintre puncte este formată din segmente cumulate ce sunt mai mici decât valoarea 1 milimetru.**

**DATE DESPRE IMOBILUL NR. 10397**

Oficiul de Cadastru și Publicitate Imobiliară DOLJ
Biroul de Cadastru și Publicitate Imobiliară Craiova

A. Partea I. Descrierea imobilului

TEREN Extravilan

Adresa: Jud. Dolj, T10, P13

| Nr. Crt | Nr cadastral Nr. topografic | Suprafața* (mp) | Observații / Referințe |
|---------|-----------------------------|-----------------|---|
| A1 | | 4.000 | Sector cadastral:11 Teren neimprejmuit; |

B. Partea II. Proprietari și acte

| Inscrieri privitoare la dreptul de proprietate și alte drepturi reale | Referințe |
|---|-----------|
| / | |
| Act Administrativ nr. TDP 1517, din 16/10/2003 emis de CJSDPAT DOLJ; | |
| B1 | A1 |
| Intabulare, drept de PROPRIETATE, dobândit prin Reconstituire, cota actuala 1/1, cota initiala 1/1 1) GHEORGHICĂ PĂUN, LIPSA CNP | |

C. Partea III. SARCINI .

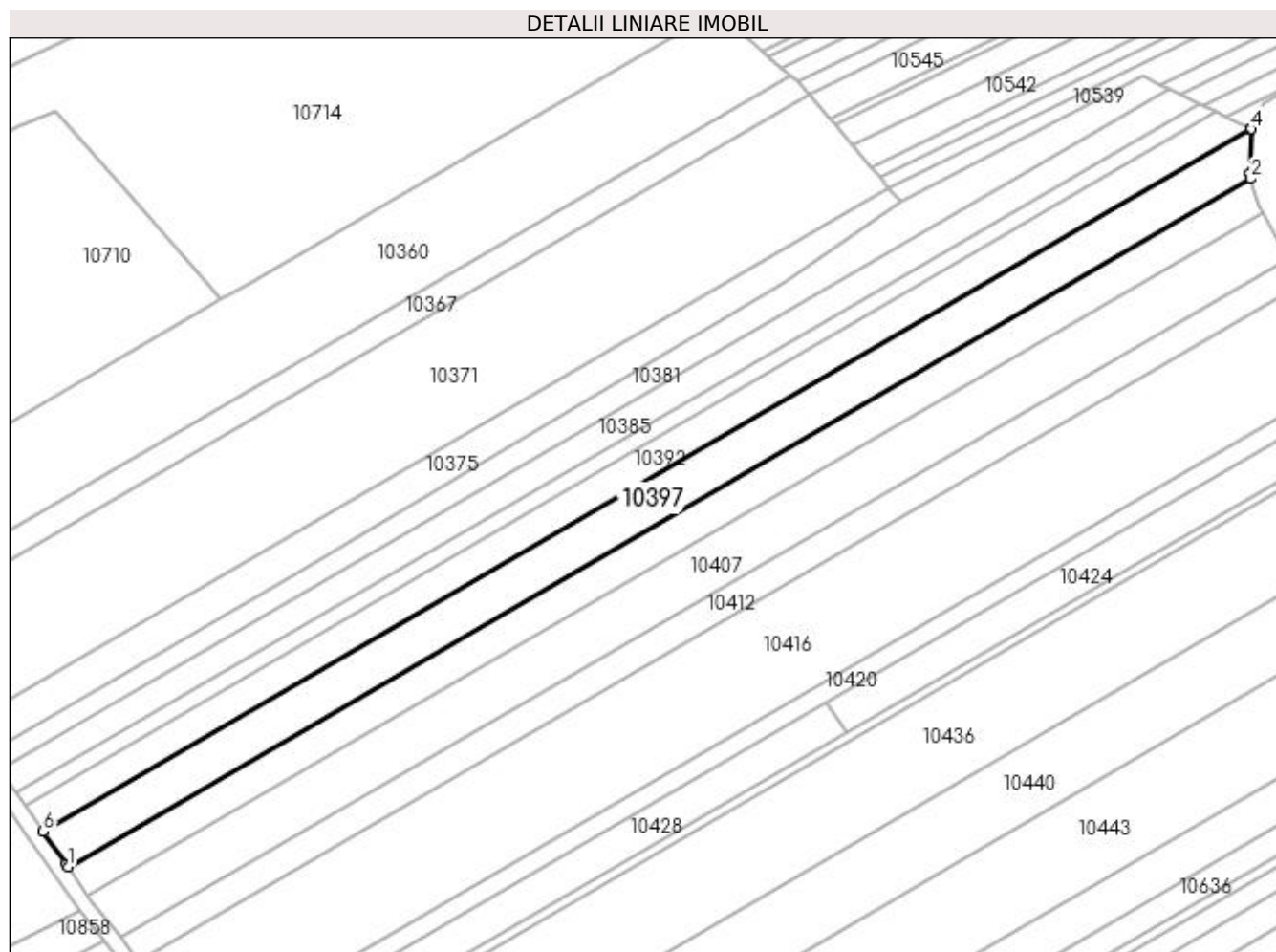
| Inscrieri privind dezmembramintele dreptului de proprietate, drepturi reale de garanție și sarcini | Referințe |
|--|-----------|
| NU SUNT | |

Anexa Nr. 1 La Partea I

Teren

| | | |
|--------------|-----------------|------------------------|
| Nr cadastral | Suprafața (mp)* | Observații / Referințe |
| | 4.000 | |

* Suprafața este determinată în planul de proiecție Stereo 70.



Date referitoare la teren

| Crt | Categorie folosință | Intravilan | Suprafața (mp) | Tarla | Parcelă | Nr. topo | Observații / Referințe |
|-----|---------------------|------------|----------------|-------|---------|----------|------------------------|
| 1 | arabil | NU | 4.000 | 10 | 13 | - | |

Lungime Segmente

1) Valorile lungimilor segmentelor sunt obținute din proiecție în plan.

| Punct început | X / Y | Punct sfârșit | X / Y | Lungime segment (** (m) |
|---------------|----------------------------|---------------|----------------------------|-------------------------|
| 1 | 432.361,409 302.236,535 | 2 | 432.668,089 302.414,908 | 354.781 |
| 2 | 432.668,089 302.414,908 | 3 | 432.667,68 302.416,223 | 1.377 |
| 3 | 432.667,68 302.416,223 | 4 | 432.668,169 302.427,762 | 11.549 |
| 4 | 432.668,169 302.427,762 | 5 | 432.668,07 302.427,811 | 0.11 |
| 5 | 432.668,07 302.427,811 | 6 | 432.354,963 302.245,7 | 362.216 |

| Punct început | X / Y | Punct sfârșit | X / Y | Lungime segment (** (m) |
|---------------|---------------------------|---------------|----------------------------|-------------------------|
| 6 | 432.354,963 302.245,7 | 7 | 432.360,88 302.237,287 | 10.285 |
| 7 | 432.360,88 302.237,287 | 1 | 432.361,409 302.236,535 | 0.919 |

** Lungimile segmentelor sunt determinate în planul de proiecție Stereo 70 și sunt rotunjite la 1 milimetru.

*** Distanța dintre puncte este formată din segmente cumulate ce sunt mai mici decât valoarea 1 milimetru.

**DATE DESPRE IMOBILUL NR. 10398**

Oficiul de Cadastru și Publicitate Imobiliară DOLJ
Biroul de Cadastru și Publicitate Imobiliară Craiova

A. Partea I. Descrierea imobilului

TEREN Extravilan

Adresa: Jud. Dolj, T12, P81

| Nr. Crt | Nr cadastral Nr. topografic | Suprafața* (mp) | Observații / Referințe |
|---------|-----------------------------|-----------------|---|
| A1 | | 2.080 | Sector cadastral:11 Teren neimprejmuit; |

B. Partea II. Proprietari și acte

| Inscrieri privitoare la dreptul de proprietate și alte drepturi reale | | Referințe |
|--|---|-----------|
| / | | |
| Act Notarial nr. CM 39, din 19/10/2021 emis de BIN Tărbujaru Maria Monica; | | |
| B1 | Intabulare, drept de PROPRIETATE, dobandit prin Succesiune, cota actuala 1/1, cota initiala 1/1 1) ION MARIN | A1 |

C. Partea III. SARCINI .

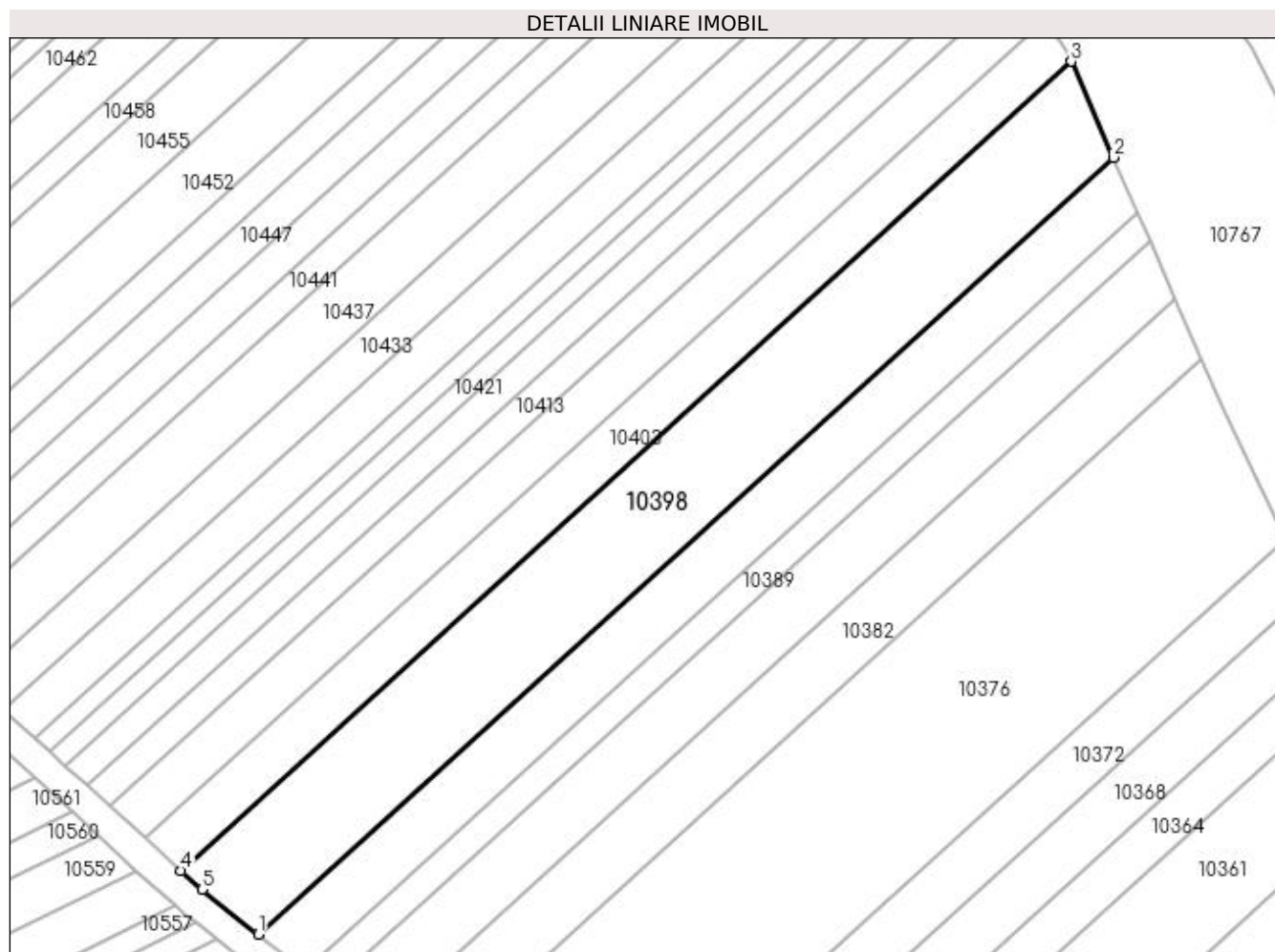
| Inscrieri privind dezmembramintele dreptului de proprietate, drepturi reale de garanție și sarcini | Referințe |
|--|-----------|
| NU SUNT | |

Anexa Nr. 1 La Partea I

Teren

| Nr cadastral | Suprafața (mp)* | Observații / Referințe |
|--------------|-----------------|------------------------|
| | 2.080 | |

* Suprafața este determinată în planul de proiecție Stereo 70.



Date referitoare la teren

| Crt | Categorie folosință | Intra vilan | Suprafața (mp) | Tarla | Parcelă | Nr. topo | Observații / Referințe |
|-----|---------------------|-------------|----------------|-------|---------|----------|------------------------|
| 1 | arabil | NU | 2.080 | 12 | 81 | - | |

Lungime Segmente

1) Valorile lungimilor segmentelor sunt obținute din proiecție în plan.

| Punct început | X / Y | Punct sfârșit | X / Y | Lungime segment (** (m) |
|---------------|----------------------------|---------------|----------------------------|-------------------------|
| 1 | 432.688,961 302.561,453 | 2 | 432.802,969 302.665,031 | 154.033 |
| 2 | 432.802,969 302.665,031 | 3 | 432.797,382 302.677,82 | 13.956 |
| 3 | 432.797,382 302.677,82 | 4 | 432.678,659 302.569,959 | 160.403 |
| 4 | 432.678,659 302.569,959 | 5 | 432.681,466 302.567,421 | 3.784 |
| 5 | 432.681,466 302.567,421 | 1 | 432.688,961 302.561,453 | 9.581 |

**** Lungimile segmentelor sunt determinate în planul de proiecție Stereo 70 și sunt rotunjite la 1 milimetru.**

***** Distanța dintre puncte este formată din segmente cumulate ce sunt mai mici decât valoarea 1 milimetru.**

**DATE DESPRE IMOBILUL NR. 10399**

Oficiul de Cadastru și Publicitate Imobiliară DOLJ
Biroul de Cadastru și Publicitate Imobiliară Craiova

A. Partea I. Descrierea imobilului

TEREN Extravilan

Adresa: Jud. Dolj, T10, P42

| Nr. Crt | Nr cadastral Nr. topografic | Suprafața* (mp) | Observații / Referințe |
|---------|-----------------------------|-----------------|---|
| A1 | | 1.700 | Sector cadastral:11 Teren neimprejmuit; |

B. Partea II. Proprietari și acte

| Inscrieri privitoare la dreptul de proprietate și alte drepturi reale | Referințe |
|---|-----------|
| / | |
| Act Administrativ nr. TDP 1135-1364, din 07/02/1998 emis de CJSDPAT DOLJ; | |
| B1 | A1 |
| Intabulare, drept de PROPRIETATE, dobândit prin Reconstituire, cota actuala 1/1, cota initiala 1/1 1) CIURCEA MARIA, LIPSA CNP | |

C. Partea III. SARCINI .

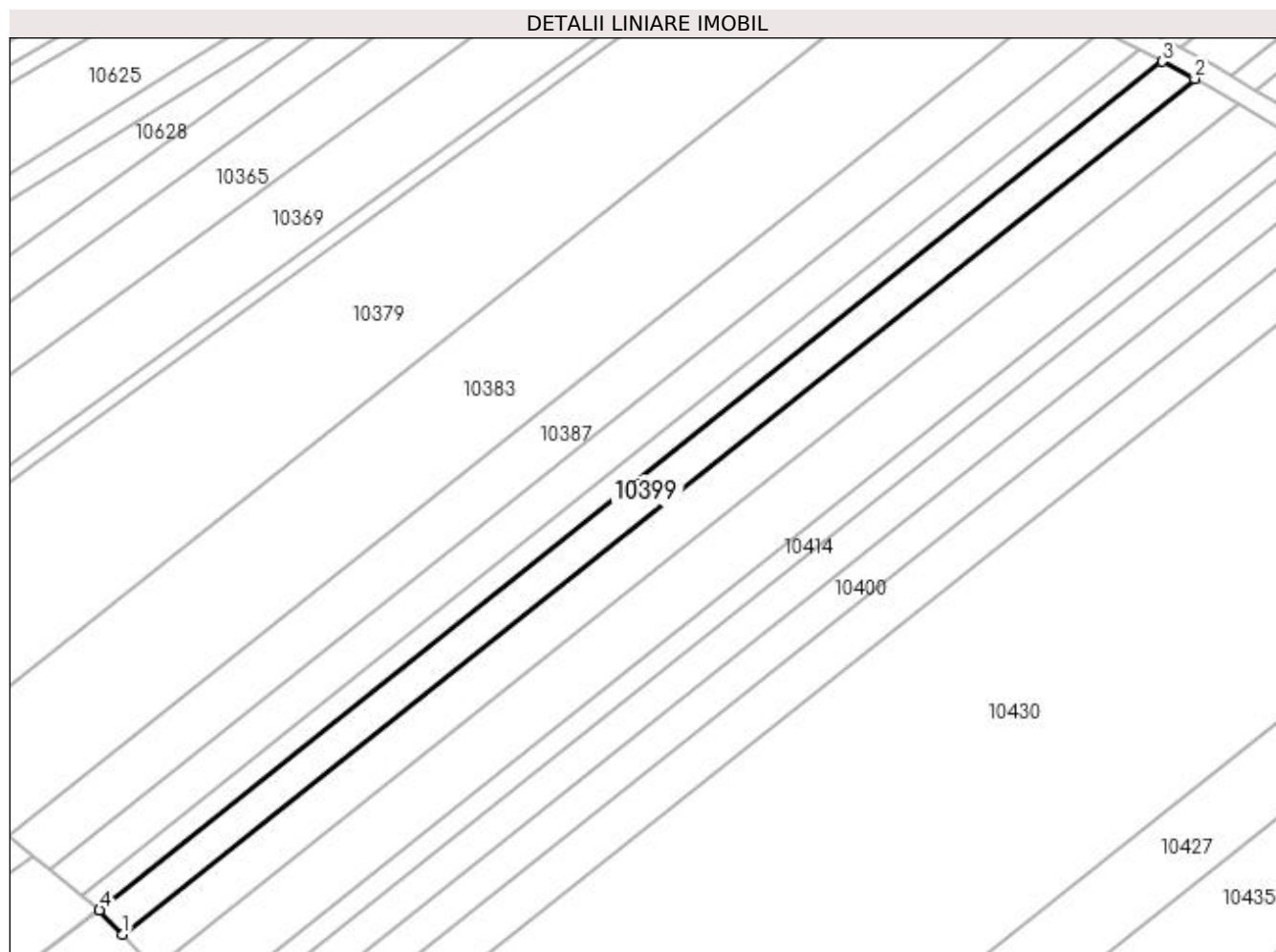
| Inscrieri privind dezmembramintele dreptului de proprietate, drepturi reale de garanție și sarcini | Referințe |
|--|-----------|
| NU SUNT | |

Anexa Nr. 1 La Partea I

Teren

| Nr cadastral | Suprafața (mp)* | Observații / Referințe |
|--------------|-----------------|------------------------|
| | 1.700 | |

* Suprafața este determinată în planul de proiecție Stereo 70.



Date referitoare la teren

| Crt | Categorie folosință | Intra vilan | Suprafața (mp) | Tarla | Parcelă | Nr. topo | Observații / Referințe |
|-----|---------------------|-------------|----------------|-------|---------|----------|------------------------|
| 1 | arabil | NU | 1.700 | 10 | 42 | - | |

Lungime Segmente

1) Valorile lungimilor segmentelor sunt obținute din proiecție în plan.

| Punct început | X / Y | Punct sfârșit | X / Y | Lungime segment (** (m) |
|---------------|----------------------------|---------------|----------------------------|-------------------------|
| 1 | 432.532,952 301.942,848 | 2 | 432.739,077 302.107,363 | 263.728 |
| 2 | 432.739,077 302.107,363 | 3 | 432.732,814 302.110,641 | 7.069 |
| 3 | 432.732,814 302.110,641 | 4 | 432.528,448 301.947,542 | 261.47 |
| 4 | 432.528,448 301.947,542 | 1 | 432.532,952 301.942,848 | 6.505 |

**** Lungimile segmentelor sunt determinate în planul de proiecție Stereo 70 și sunt rotunjite la 1 milimetru.**

***** Distanța dintre puncte este formată din segmente cumulate ce sunt mai mici decât valoarea 1 milimetru.**

**DATE DESPRE IMOBILUL NR. 10400**

Oficiul de Cadastru și Publicitate Imobiliară DOLJ
Biroul de Cadastru și Publicitate Imobiliară Craiova

A. Partea I. Descrierea imobilului

TEREN Extravilan

Adresa: Jud. Dolj, T10, P47/1 LOT 2

| Nr. Crt | Nr cadastral Nr. topografic | Suprafața* (mp) | Observații / Referințe |
|---------|-----------------------------|-----------------|---|
| A1 | | 1.844 | Sector cadastral:11 Teren neimprejmuit; Imobil despartit de drum, diferenta de suprafata se regaseste la ID-ul 10401 |

B. Partea II. Proprietari și acte

| Inscrieri privitoare la dreptul de proprietate și alte drepturi reale | | Referințe |
|--|--|-----------|
| / | | |
| Act Administrativ nr. TDP 597-2198, din 04/05/1994 emis de CJSDPAT DOLJ; | | |
| B1 | Intabulare, drept de PROPRIETATE, dobandit prin Reconstituire, cota actuala 1/1, cota initiala 1/1 1) MITRUȚ ION, LIPSA CNP | A1 |

C. Partea III. SARCINI .

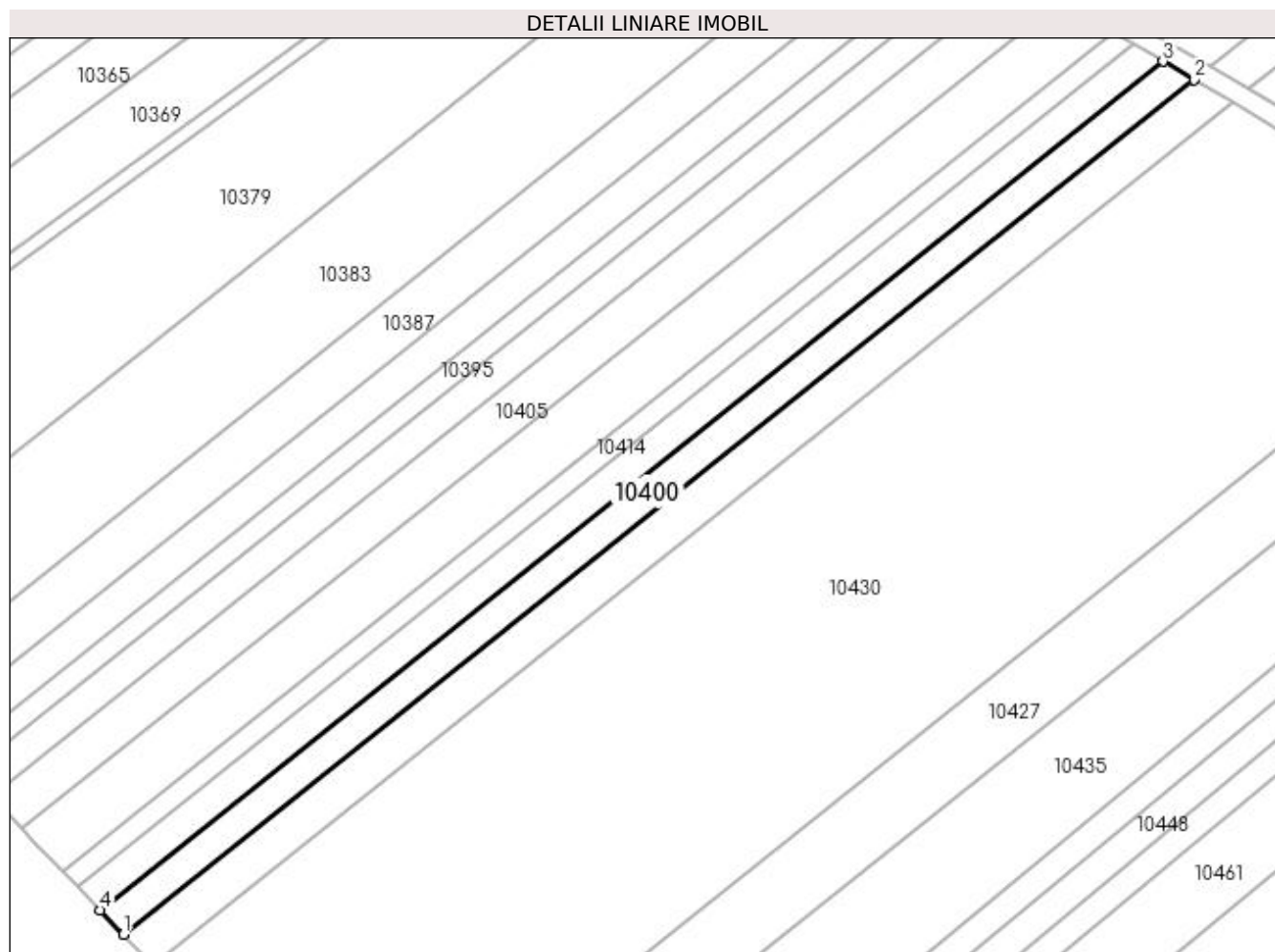
| Inscrieri privind dezmembramintele dreptului de proprietate, drepturi reale de garanție și sarcini | Referințe |
|--|-----------|
| NU SUNT | |

Anexa Nr. 1 La Partea I

Teren

| Nr cadastral | Suprafața (mp)* | Observații / Referințe |
|--------------|-----------------|---|
| | 1.844 | Imobil despartit de drum, diferenta de suprafata se regasese la ID-ul 10401 |

* Suprafața este determinată în planul de proiecție Stereo 70.



Date referitoare la teren

| Crt | Categorie folosință | Intra vilan | Suprafața (mp) | Tarla | Parcelă | Nr. topo | Observații / Referințe |
|-----|---------------------|-------------|----------------|-------|------------|----------|------------------------|
| 1 | arabil | NU | 1.844 | 10 | 47/1 LOT 2 | - | |

Lungime Segmente

1) Valorile lungimilor segmentelor sunt obținute din proiecție în plan.

| Punct început | X / Y | Punct sfârșit | X / Y | Lungime segment (** (m) |
|---------------|----------------------------|---------------|----------------------------|-------------------------|
| 1 | 432.559,576 301.915,106 | 2 | 432.774,48 302.086,627 | 274.96 |
| 2 | 432.774,48 302.086,627 | 3 | 432.768,277 302.090,288 | 7.203 |
| 3 | 432.768,277 302.090,288 | 4 | 432.554,897 301.919,982 | 273.011 |
| 4 | 432.554,897 301.919,982 | 1 | 432.559,576 301.915,106 | 6.758 |

**** Lungimile segmentelor sunt determinate în planul de proiecție Stereo 70 și sunt rotunjite la 1 milimetru.**

***** Distanța dintre puncte este formată din segmente cumulate ce sunt mai mici decât valoarea 1 milimetru.**

**DATE DESPRE IMOBILUL NR. 10401**

Oficiul de Cadastru și Publicitate Imobiliară DOLJ
 Biroul de Cadastru și Publicitate Imobiliară Craiova

A. Partea I. Descrierea imobilului

TEREN Extravilan

Adresa: Jud. Dolj, T10, P47/1 LOT 1

| Nr. Crt | Nr cadastral Nr. topografic | Suprafața* (mp) | Observații / Referințe |
|---------|-----------------------------|-----------------|---|
| A1 | | 1.225 | Sector cadastral:11 Teren neimprejmuit; Imobil despartit de drum, diferenta de suprafata se regaseste la ID-ul 10400 |

B. Partea II. Proprietari și acte

| Inscrieri privitoare la dreptul de proprietate și alte drepturi reale | | Referințe |
|--|--|-----------|
| / | | |
| Act Administrativ nr. TDP 597-2198, din 04/05/1994 emis de CJSDPAT DOLJ; | | |
| B1 | Intabulare, drept de PROPRIETATE, dobandit prin Reconstituire, cota actuala 1/1, cota initiala 1/1 1) MITRUȚ ION, LIPSA CNP | A1 |

C. Partea III. SARCINI .

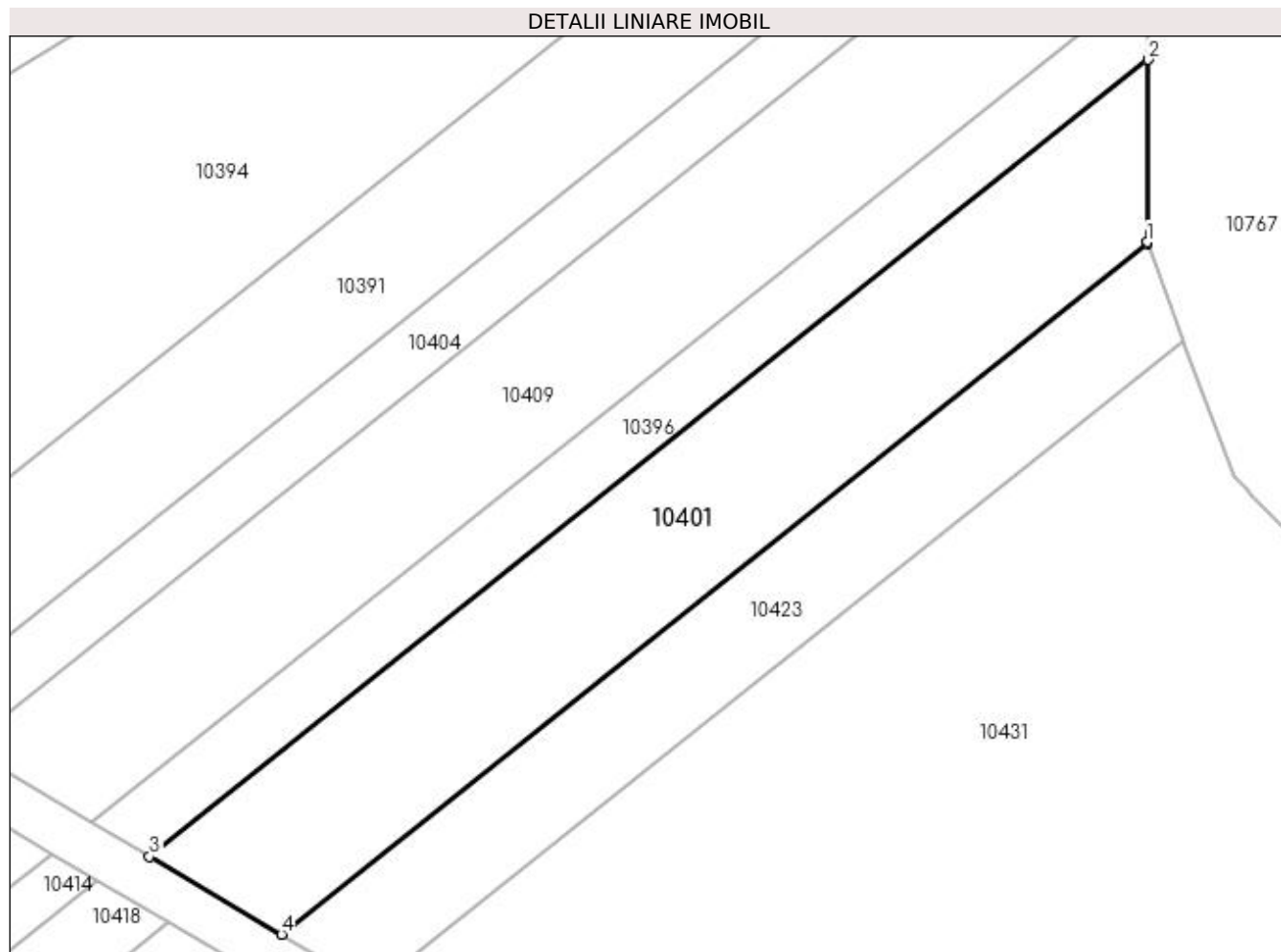
| Inscrieri privind dezmembramintele dreptului de proprietate, drepturi reale de garanție și sarcini | Referințe |
|--|-----------|
| NU SUNT | |

Anexa Nr. 1 La Partea I

Teren

| Nr cadastral | Suprafața (mp)* | Observații / Referințe |
|--------------|-----------------|---|
| | 1.225 | Imobil despartit de drum, diferenta de suprafata se regasese la ID-ul 10400 |

* Suprafața este determinată în planul de proiecție Stereo 70.



Date referitoare la teren

| Crt | Categorie folosință | Intra vilan | Suprafața (mp) | Tarla | Parcelă | Nr. topo | Observații / Referințe |
|-----|---------------------|-------------|----------------|-------|------------|----------|------------------------|
| 1 | arabil | NU | 1.225 | 10 | 47/1 LOT 1 | - | |

Lungime Segmente

1) Valorile lungimilor segmentelor sunt obținute din proiecție în plan.

| Punct început | X / Y | Punct sfârșit | X / Y | Lungime segment (** (m) |
|---------------|----------------------------|---------------|----------------------------|-------------------------|
| 1 | 432.851,127 302.147,925 | 2 | 432.851,208 302.163,387 | 15.462 |
| 2 | 432.851,208 302.163,387 | 3 | 432.766,647 302.095,896 | 108.192 |
| 3 | 432.766,647 302.095,896 | 4 | 432.777,826 302.089,298 | 12.981 |
| 4 | 432.777,826 302.089,298 | 5 | 432.851,162 302.147,83 | 93.831 |
| 5 | 432.851,162 302.147,83 | 1 | 432.851,127 302.147,925 | 0.101 |

**** Lungimile segmentelor sunt determinate în planul de proiecție Stereo 70 și sunt rotunjite la 1 milimetru.**

***** Distanța dintre puncte este formată din segmente cumulate ce sunt mai mici decât valoarea 1 milimetru.**

**DATE DESPRE IMOBILUL NR. 10402**

Oficiul de Cadastru și Publicitate Imobiliară DOLJ
Biroul de Cadastru și Publicitate Imobiliară Craiova

A. Partea I. Descrierea imobilului

TEREN Extravilan

Adresa: Jud. Dolj, T10, P14

| Nr. Crt | Nr cadastral Nr. topografic | Suprafața* (mp) | Observații / Referințe |
|---------|-----------------------------|-----------------|---|
| A1 | | 3.200 | Sector cadastral:11 Teren neimprejmuit; |

B. Partea II. Proprietari și acte

| Inscrieri privitoare la dreptul de proprietate și alte drepturi reale | Referințe |
|---|-----------|
| / | |
| Act Administrativ nr. TDP 1117-1364, din 02/06/1997 emis de CJSDPAT DOLJ; | |
| B1 | A1 |
| Intabulare, drept de PROPRIETATE, dobândit prin Reconstituire, cota actuala 1/1, cota initiala 1/1 1) GRIGORE MARIN, LIPSA CNP | |

C. Partea III. SARCINI .

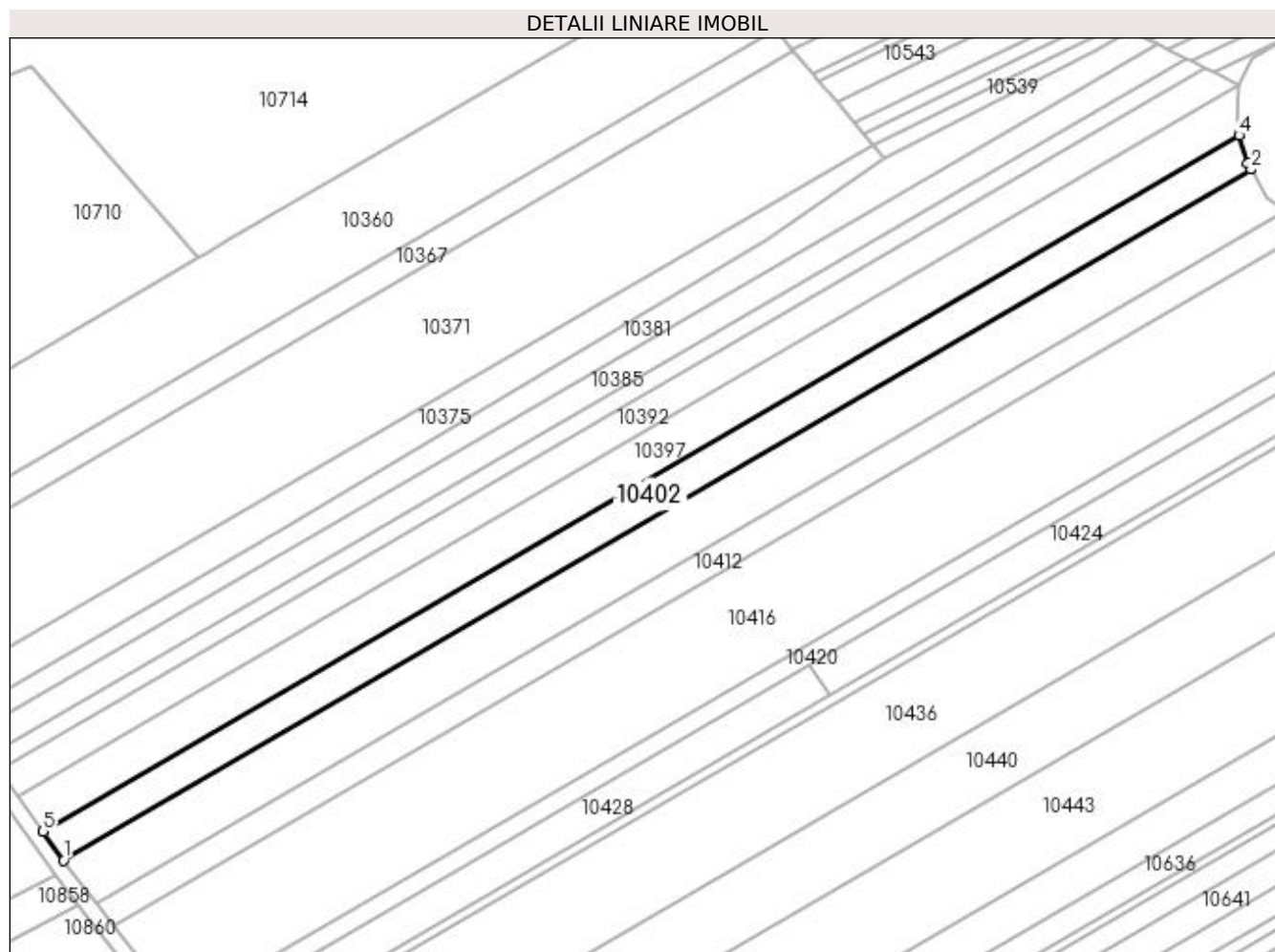
| Inscrieri privind dezmembramintele dreptului de proprietate, drepturi reale de garanție și sarcini | Referințe |
|--|-----------|
| NU SUNT | |

Anexa Nr. 1 La Partea I

Teren

| Nr cadastral | Suprafața (mp)* | Observații / Referințe |
|--------------|-----------------|------------------------|
| | 3.200 | |

* Suprafața este determinată în planul de proiecție Stereo 70.



Date referitoare la teren

| Crt | Categorie folosință | Intra vilan | Suprafața (mp) | Tarla | Parcelă | Nr. topo | Observații / Referințe |
|-----|---------------------|-------------|----------------|-------|---------|----------|------------------------|
| 1 | arabil | NU | 3.200 | 10 | 14 | - | |

Lungime Segmente

1) Valorile lungimilor segmentelor sunt obținute din proiecție în plan.

| Punct început | X / Y | Punct sfârșit | X / Y | Lungime segment (** (m) |
|---------------|----------------------------|---------------|----------------------------|-------------------------|
| 1 | 432.366,638 302.229,1 | 2 | 432.671,149 302.406,213 | 352.273 |
| 2 | 432.671,149 302.406,213 | 3 | 432.670,332 302.407,686 | 1.684 |
| 3 | 432.670,332 302.407,686 | 4 | 432.668,089 302.414,908 | 7.562 |
| 4 | 432.668,089 302.414,908 | 5 | 432.361,409 302.236,535 | 354.781 |
| 5 | 432.361,409 302.236,535 | 1 | 432.366,638 302.229,1 | 9.09 |

**** Lungimile segmentelor sunt determinate în planul de proiecție Stereo 70 și sunt rotunjite la 1 milimetru.**

***** Distanța dintre puncte este formată din segmente cumulate ce sunt mai mici decât valoarea 1 milimetru.**

**DATE DESPRE IMOBILUL NR. 10403**

Oficiul de Cadastru și Publicitate Imobiliară DOLJ
Biroul de Cadastru și Publicitate Imobiliară Craiova

A. Partea I. Descrierea imobilului

TEREN Extravilan

Adresa: Jud. Dolj, T12, P80

| Nr. Crt | Nr cadastral Nr. topografic | Suprafața* (mp) | Observații / Referințe |
|---------|-----------------------------|-----------------|---|
| A1 | | 1.040 | Sector cadastral:11 Teren neimprejmuit; |

B. Partea II. Proprietari și acte

| Inscrieri privitoare la dreptul de proprietate și alte drepturi reale | Referințe |
|--|-----------|
| / | |
| Act Notarial nr. APV 1419, din 24/09/1997 emis de BNP Papa Eugenia; | |
| B1 | A1 |
| Intabulare, drept de PROPRIETATE, dobandit prin lesire Din Indiviziune, cota actuala 1/1, cota initiala 1/1 1) MARCU AUREL , LIPSA CNP | |

C. Partea III. SARCINI .

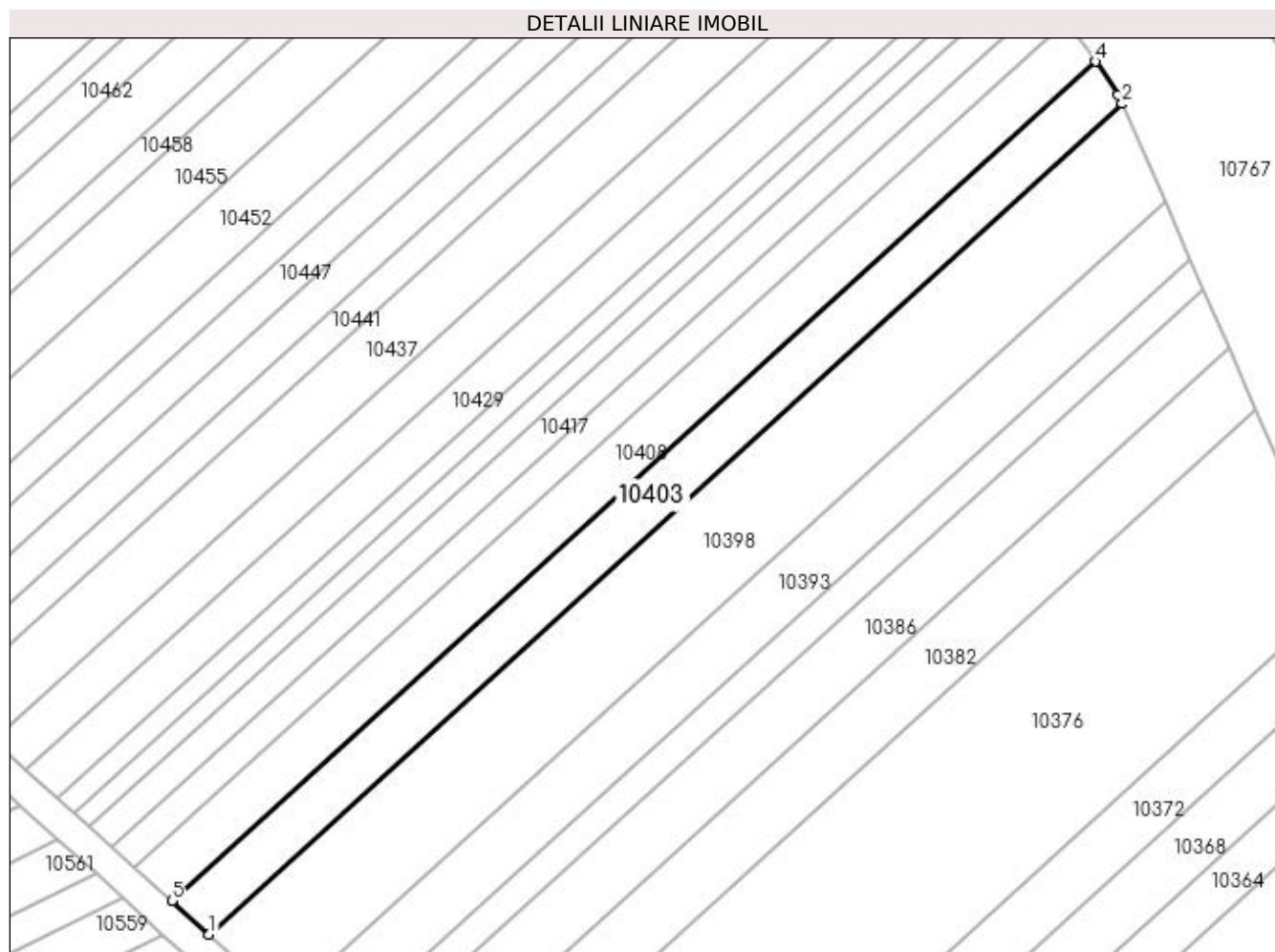
| Inscrieri privind dezmembramintele dreptului de proprietate, drepturi reale de garanție și sarcini | Referințe |
|--|-----------|
| NU SUNT | |

Anexa Nr. 1 La Partea I

Teren

| Nr cadastral | Suprafața (mp)* | Observații / Referințe |
|--------------|-----------------|------------------------|
| | 1.040 | |

* Suprafața este determinată în planul de proiecție Stereo 70.



Date referitoare la teren

| Crt | Categorie folosință | Intravilan | Suprafața (mp) | Tarla | Parcelă | Nr. topo | Observații / Referințe |
|-----|---------------------|------------|----------------|-------|---------|----------|------------------------|
| 1 | arabil | NU | 1.040 | 12 | 80 | - | |

Lungime Segmente

1) Valorile lungimilor segmentelor sunt obținute din proiecție în plan.

| Punct început | X / Y | Punct sfârșit | X / Y | Lungime segment (** (m) |
|---------------|----------------------------|---------------|----------------------------|-------------------------|
| 1 | 432.678,659 302.569,959 | 2 | 432.797,382 302.677,82 | 160.403 |
| 2 | 432.797,382 302.677,82 | 3 | 432.796,874 302.678,984 | 1.27 |
| 3 | 432.796,874 302.678,984 | 4 | 432.793,85 302.683,319 | 5.286 |
| 4 | 432.793,85 302.683,319 | 5 | 432.673,854 302.574,301 | 162.123 |
| 5 | 432.673,854 302.574,301 | 1 | 432.678,659 302.569,959 | 6.476 |

**** Lungimile segmentelor sunt determinate în planul de proiecție Stereo 70 și sunt rotunjite la 1 milimetru.**

***** Distanța dintre puncte este formată din segmente cumulate ce sunt mai mici decât valoarea 1 milimetru.**

**DATE DESPRE IMOBILUL NR. 10404**

Oficiul de Cadastru și Publicitate Imobiliară DOLJ
Biroul de Cadastru și Publicitate Imobiliară Craiova

A. Partea I. Descrierea imobilului

TEREN Extravilan

Adresa: Jud. Dolj, T10, P43 LOT 2

| Nr. Crt | Nr cadastral Nr. topografic | Suprafața* (mp) | Observații / Referințe |
|---------|-----------------------------|-----------------|---|
| A1 | | 631 | Sector cadastral:11 Teren neimprejmuit; Imobil despartit de drum, diferenta de suprafata se regaseste la ID-ul 10405 |

B. Partea II. Proprietari și acte

| Inscrieri privitoare la dreptul de proprietate și alte drepturi reale | | Referințe |
|---|--|-----------|
| / | | |
| Act Administrativ nr. TDP 697-15093, din 26/01/1995 emis de CJSDPAT DOLJ; | | |
| B1 | Intabulare, drept de PROPRIETATE, dobandit prin Reconstituire, cota actuala 1/1, cota initiala 1/1 1) CIOARĂ IULIANA, LIPSA CNP | A1 |

C. Partea III. SARCINI .

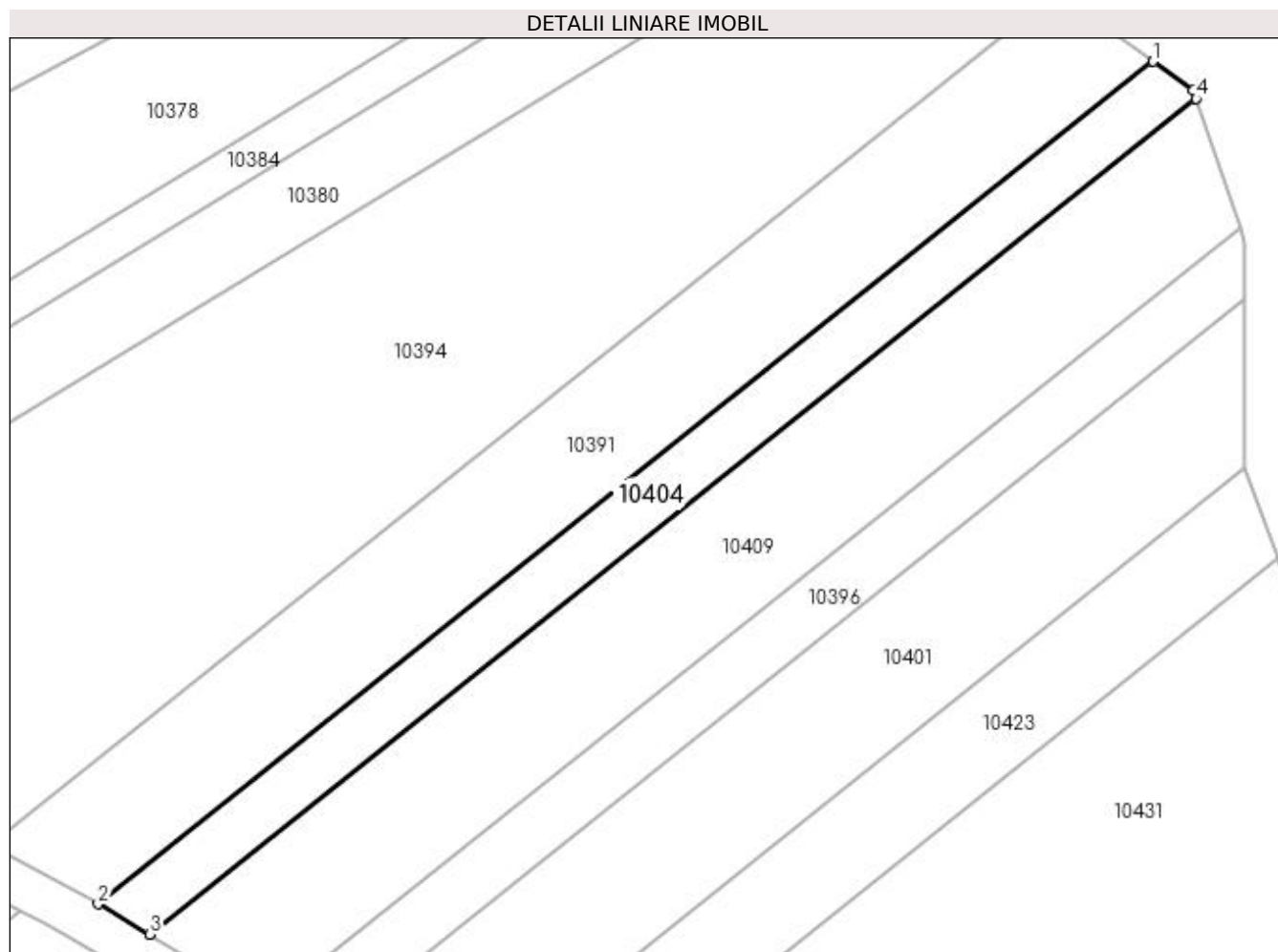
| Inscrieri privind dezmembramintele dreptului de proprietate, drepturi reale de garanție și sarcini | Referințe |
|--|-----------|
| NU SUNT | |

Anexa Nr. 1 La Partea I

Teren

| Nr cadastral | Suprafața (mp)* | Observații / Referințe |
|--------------|-----------------|---|
| | 631 | Imobil despartit de drum, diferenta de suprafata se regasese la ID-ul 10405 |

* Suprafața este determinată în planul de proiecție Stereo 70.



Date referitoare la teren

| Crt | Categorie folosință | Intra vilan | Suprafața (mp) | Tarla | Parcelă | Nr. topo | Observații / Referințe |
|-----|---------------------|-------------|----------------|-------|----------|----------|------------------------|
| 1 | arabil | NU | 631 | 10 | 43 LOT 2 | - | |

Lungime Segmente

1) Valorile lungimilor segmentelor sunt obținute din proiecție în plan.

| Punct început | X / Y | Punct sfârșit | X / Y | Lungime segment (** (m) |
|---------------|----------------------------|---------------|----------------------------|-------------------------|
| 1 | 432.842,824 302.185,085 | 2 | 432.746,198 302.107,965 | 123.629 |
| 2 | 432.746,198 302.107,965 | 3 | 432.750,911 302.105,183 | 5.473 |
| 3 | 432.750,911 302.105,183 | 4 | 432.846,754 302.181,678 | 122.627 |
| 4 | 432.846,754 302.181,678 | 5 | 432.846,498 302.182,431 | 0.795 |
| 5 | 432.846,498 302.182,431 | 1 | 432.842,824 302.185,085 | 4.532 |

**** Lungimile segmentelor sunt determinate în planul de proiecție Stereo 70 și sunt rotunjite la 1 milimetru.**

***** Distanța dintre puncte este formată din segmente cumulate ce sunt mai mici decât valoarea 1 milimetru.**

**DATE DESPRE IMOBILUL NR. 10405**

Oficiul de Cadastru și Publicitate Imobiliară DOLJ
Biroul de Cadastru și Publicitate Imobiliară Craiova

A. Partea I. Descrierea imobilului

TEREN Extravilan

Adresa: Jud. Dolj, T10, P43 LOT 1

| Nr. Crt | Nr cadastral Nr. topografic | Suprafața* (mp) | Observații / Referințe |
|---------|-----------------------------|-----------------|---|
| A1 | | 2.409 | Sector cadastral:11 Teren neimprejmuit; Imobil despartit de drum, diferenta de suprafata se regaseste la ID-ul 10404 |

B. Partea II. Proprietari și acte

| Inscrieri privitoare la dreptul de proprietate și alte drepturi reale | | Referințe |
|---|--|-----------|
| / | | |
| Act Administrativ nr. TDP 697-15093, din 26/01/1995 emis de CJSDPAT DOLJ; | | |
| B1 | Intabulare, drept de PROPRIETATE, dobandit prin Reconstituire, cota actuala 1/1, cota initiala 1/1 1) CIOARĂ IULIANA, LIPSA CNP | A1 |

C. Partea III. SARCINI .


| Inscrieri privind dezmembramintele dreptului de proprietate, drepturi reale de garanție și sarcini | Referințe |
|--|-----------|
| NU SUNT | |

Anexa Nr. 1 La Partea I

Teren

| Nr cadastral | Suprafața (mp)* | Observații / Referințe |
|--------------|-----------------|---|
| | 2.409 | Imobil despartit de drum, diferenta de suprafata se regasese la ID-ul 10404 |

* Suprafața este determinată în planul de proiecție Stereo 70.



Date referitoare la teren

| Crt | Categorie folosință | Intra vilan | Suprafața (mp) | Tarla | Parcelă | Nr. topo | Observații / Referințe |
|-----|---------------------|-------------|----------------|-------|----------|----------|------------------------|
| 1 | arabil | NU | 2.409 | 10 | 43 LOT 1 | - | |

Lungime Segmente

1) Valorile lungimilor segmentelor sunt obținute din proiecție în plan.

| Punct început | X / Y | Punct sfârșit | X / Y | Lungime segment (** (m) |
|---------------|----------------------------|---------------|----------------------------|-------------------------|
| 1 | 432.539,27 301.936,266 | 2 | 432.747,564 302.102,512 | 266.504 |
| 2 | 432.747,564 302.102,512 | 3 | 432.741,441 302.106,125 | 7.109 |
| 3 | 432.741,441 302.106,125 | 4 | 432.739,077 302.107,363 | 2.669 |
| 4 | 432.739,077 302.107,363 | 5 | 432.532,952 301.942,848 | 263.728 |
| 5 | 432.532,952 301.942,848 | 1 | 432.539,27 301.936,266 | 9.124 |

**** Lungimile segmentelor sunt determinate în planul de proiecție Stereo 70 și sunt rotunjite la 1 milimetru.**

***** Distanța dintre puncte este formată din segmente cumulate ce sunt mai mici decât valoarea 1 milimetru.**

**DATE DESPRE IMOBILUL NR. 10406**

Oficiul de Cadastru și Publicitate Imobiliară DOLJ
Biroul de Cadastru și Publicitate Imobiliară Craiova

A. Partea I. Descrierea imobilului

TEREN Extravilan

Adresa: Jud. Dolj, T10, P54

| Nr. Crt | Nr cadastral Nr. topografic | Suprafața* (mp) | Observații / Referințe |
|---------|-----------------------------|-----------------|---|
| A1 | | 405 | Sector cadastral:11 Teren neimprejmuit; |

B. Partea II. Proprietari și acte

| Inscrieri privitoare la dreptul de proprietate și alte drepturi reale | Referințe |
|--|-----------|
| / | |
| Act Administrativ nr. TDP 782-9674, din 19/09/1997 emis de CJSDPAT DOLJ; | |
| B1 | A1 |
| Intabulare, drept de PROPRIETATE, dobândit prin Reconstituire, cota actuala 1/1, cota initiala 1/1 | |
| 1) IACOB CARMEN, LIPSA CNP | |
| 2) TENEA MARIA, LIPSA CNP | |

C. Partea III. SARCINI .

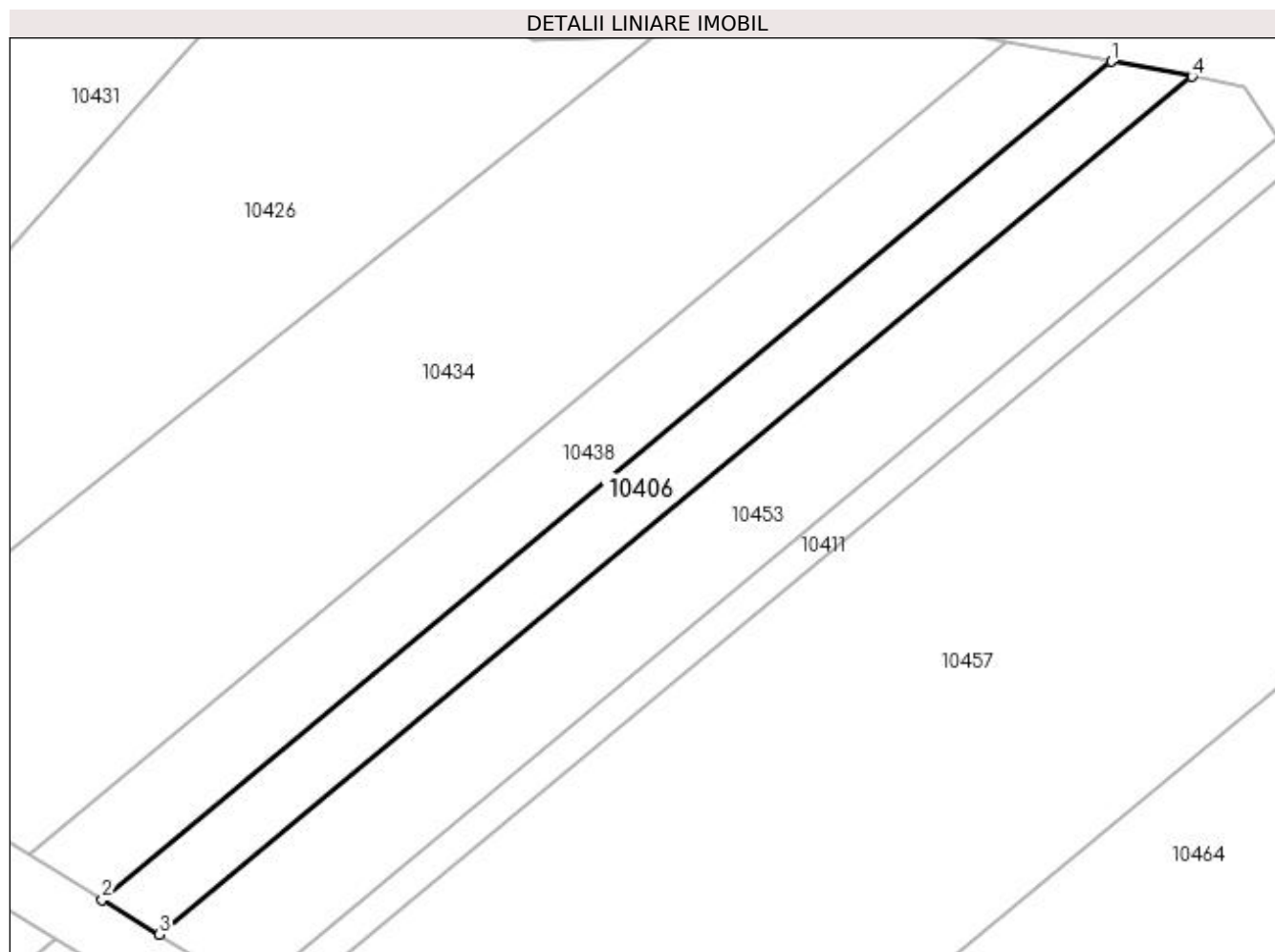
| Inscrieri privind dezmembramintele dreptului de proprietate, drepturi reale de garanție și sarcini | Referințe |
|--|-----------|
| NU SUNT | |

Anexa Nr. 1 La Partea I

Teren

| | | |
|--------------|-----------------|------------------------|
| Nr cadastral | Suprafața (mp)* | Observații / Referințe |
| | 405 | |

* Suprafața este determinată în planul de proiecție Stereo 70.



Date referitoare la teren

| Crt | Categorie folosință | Intravilan | Suprafața (mp) | Tarla | Parcelă | Nr. topo | Observații / Referințe |
|-----|---------------------|------------|----------------|-------|---------|----------|------------------------|
| 1 | arabil | NU | 405 | 10 | 54 | - | |

Lungime Segmente

1) Valorile lungimilor segmentelor sunt obținute din proiecție în plan.

| Punct început | X / Y | Punct sfârșit | X / Y | Lungime segment (** (m) |
|---------------|----------------------------|---------------|----------------------------|-------------------------|
| 1 | 432.942,426 302.087,838 | 2 | 432.872,311 302.029,636 | 91.124 |
| 2 | 432.872,311 302.029,636 | 3 | 432.876,274 302.027,216 | 4.643 |
| 3 | 432.876,274 302.027,216 | 4 | 432.948,036 302.086,786 | 93.265 |
| 4 | 432.948,036 302.086,786 | 1 | 432.942,426 302.087,838 | 5.708 |

**** Lungimile segmentelor sunt determinate în planul de proiecție Stereo 70 și sunt rotunjite la 1 milimetru.**

***** Distanța dintre puncte este formată din segmente cumulate ce sunt mai mici decât valoarea 1 milimetru.**

**DATE DESPRE IMOBILUL NR. 10407**

Oficiul de Cadastru și Publicitate Imobiliară DOLJ
Biroul de Cadastru și Publicitate Imobiliară Craiova

A. Partea I. Descrierea imobilului

TEREN Extravilan

Adresa: Jud. Dolj, T10, P15

| Nr. Crt | Nr cadastral Nr. topografic | Suprafața* (mp) | Observații / Referințe |
|---------|--------------------------------|-----------------|---|
| A1 | 33528 | 4.800 | Sector cadastral:11 Teren neimprejmuit; |

B. Partea II. Proprietari și acte

| Inscrieri privitoare la dreptul de proprietate și alte drepturi reale | | Referințe |
|---|---|-----------|
| 166436 / 08/09/2022 | | |
| Act Notarial nr. CM 80, din 06/09/2021 emis de SPN TONE FLORIAN, GLIGA LAURA si TONE GABRIELA (CM ; act administrativ nr TDP 16433 din 15.11.2011, emis de Comisia Judeteana;act notarial nr CM 79 din 06.09.2021, emis de SPN TONE FLORIAN, GLIGA LAURA si TONE GABRIELA); | | |
| B1 | Intabulare, drept de PROPRIETATE, dobandit prin Succesiune, cota actuala 1/1, cota initiala 1/1 1) CIOCĂNESCU GEORGETA | A1 |

C. Partea III. SARCINI .

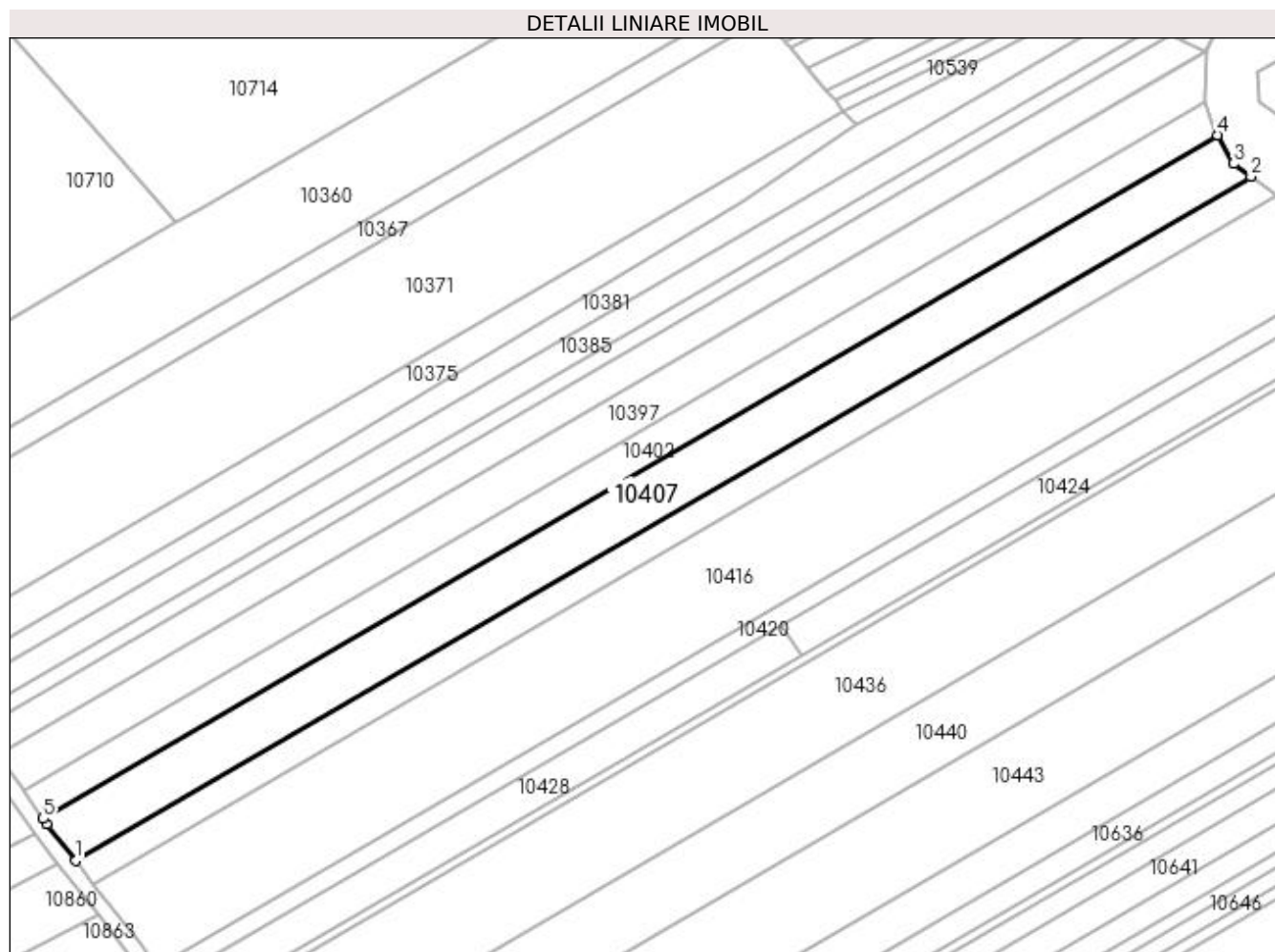
| Inscrieri privind dezmembramintele dreptului de proprietate, drepturi reale de garanție și sarcini | Referințe |
|--|-----------|
| NU SUNT | |

Anexa Nr. 1 La Partea I

Teren

| Nr cadastral | Suprafața (mp)* | Observații / Referințe |
|--------------|-----------------|------------------------|
| 33528 | 4.800 | |

* Suprafața este determinată în planul de proiecție Stereo 70.



Date referitoare la teren

| Crt | Categorie folosință | Intra vilan | Suprafața (mp) | Tarla | Parcelă | Nr. topo | Observații / Referințe |
|-----|---------------------|-------------|----------------|-------|---------|----------|------------------------|
| 1 | arabil | NU | 4.800 | 10 | 15 | - | |

Lungime Segmente

1) Valorile lungimilor segmentelor sunt obținute din proiecție în plan.

| Punct început | X / Y | Punct sfârșit | X / Y | Lungime segment (** (m) |
|---------------|----------------------------|---------------|----------------------------|-------------------------|
| 1 | 432.375,052 302.218,207 | 2 | 432.679,821 302.395,469 | 352.571 |
| 2 | 432.679,821 302.395,469 | 3 | 432.675,248 302.398,825 | 5.672 |
| 3 | 432.675,248 302.398,825 | 4 | 432.671,149 302.406,213 | 8.449 |
| 4 | 432.671,149 302.406,213 | 5 | 432.366,638 302.229,1 | 352.273 |
| 5 | 432.366,638 302.229,1 | 6 | 432.367,609 302.227,719 | 1.688 |

| Punct început | X / Y | Punct sfârșit | X / Y | Lungime segment (** (m) |
|---------------|----------------------------|---------------|----------------------------|-------------------------|
| 6 | 432.367,609 302.227,719 | 1 | 432.375,052 302.218,207 | 12.078 |

** Lungimile segmentelor sunt determinate în planul de proiecție Stereo 70 și sunt rotunjite la 1 milimetru.

*** Distanța dintre puncte este formată din segmente cumulate ce sunt mai mici decât valoarea 1 milimetru.

**DATE DESPRE IMOBILUL NR. 10408**

Oficiul de Cadastru și Publicitate Imobiliară DOLJ
Biroul de Cadastru și Publicitate Imobiliară Craiova

A. Partea I. Descrierea imobilului

TEREN Extravilan

Adresa: Jud. Dolj, T12, P79

| Nr. Crt | Nr cadastral Nr. topografic | Suprafața* (mp) | Observații / Referințe |
|---------|-----------------------------|-----------------|---|
| A1 | | 1.040 | Sector cadastral:11 Teren neimprejmuit; |

B. Partea II. Proprietari și acte

| Inscrieri privitoare la dreptul de proprietate și alte drepturi reale | Referințe |
|--|-----------|
| / | |
| Act Administrativ nr. TDP 993-59538, din 11/09/1997 emis de CJSDPAT DOLJ; | |
| B1 | A1 |
| Intabulare, drept de PROPRIETATE, dobândit prin Reconstituire, cota actuala 1/1, cota initiala 1/1 | |
| 1) GHEORGHE FLOAREA, LIPSA CNP | |
| 2) VĂRZURA MARIA, LIPSA CNP | |

C. Partea III. SARCINI .

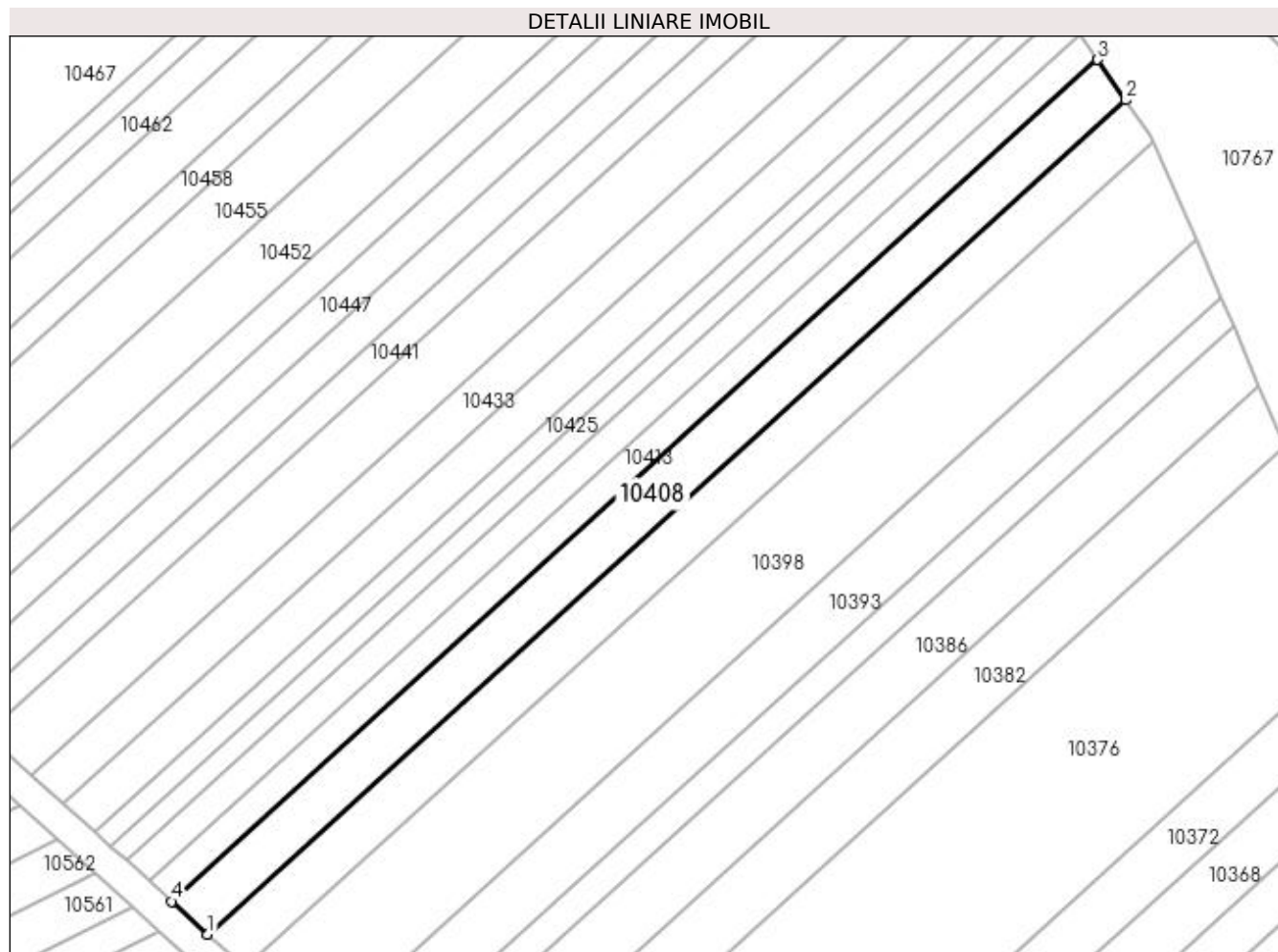
| Inscrieri privind dezmembramintele dreptului de proprietate, drepturi reale de garanție și sarcini | Referințe |
|--|-----------|
| NU SUNT | |

Anexa Nr. 1 La Partea I

Teren

| Nr cadastral | Suprafața (mp)* | Observații / Referințe |
|--------------|-----------------|------------------------|
| | 1.040 | |

* Suprafața este determinată în planul de proiecție Stereo 70.



Date referitoare la teren

| Crt | Categorie folosință | Intravilan | Suprafața (mp) | Tarla | Parcelă | Nr. topo | Observații / Referințe |
|-----|---------------------|------------|----------------|-------|---------|----------|------------------------|
| 1 | arabil | NU | 1.040 | 12 | 79 | - | |

Lungime Segmente

1) Valorile lungimilor segmentelor sunt obținute din proiecție în plan.

| Punct început | X / Y | Punct sfârșit | X / Y | Lungime segment (** (m) |
|---------------|----------------------------|---------------|----------------------------|-------------------------|
| 1 | 432.673,854 302.574,301 | 2 | 432.793,85 302.683,319 | 162.123 |
| 2 | 432.793,85 302.683,319 | 3 | 432.790,166 302.688,6 | 6.439 |
| 3 | 432.790,166 302.688,6 | 4 | 432.669,094 302.578,605 | 163.577 |
| 4 | 432.669,094 302.578,605 | 1 | 432.673,854 302.574,301 | 6.417 |

**** Lungimile segmentelor sunt determinate în planul de proiecție Stereo 70 și sunt rotunjite la 1 milimetru.**

***** Distanța dintre puncte este formată din segmente cumulate ce sunt mai mici decât valoarea 1 milimetru.**

**DATE DESPRE IMOBILUL NR. 10409**

Oficiul de Cadastru și Publicitate Imobiliară DOLJ
Biroul de Cadastru și Publicitate Imobiliară Craiova

A. Partea I. Descrierea imobilului

TEREN Extravilan

Adresa: Jud. Dolj, T10, P44 LOT 2

| Nr. Crt | Nr cadastral Nr. topografic | Suprafața* (mp) | Observații / Referințe |
|---------|-----------------------------|-----------------|---|
| A1 | | 1.382 | Sector cadastral:11 Teren neimprejmuit; Imobil despartit de drum, diferenta de suprafata se regaseste la ID-ul 10410 |

B. Partea II. Proprietari și acte

| Inscrieri privitoare la dreptul de proprietate și alte drepturi reale | | Referințe |
|--|--|-----------|
| / | | |
| Act Administrativ nr. TDP 586-2198, din 11/04/1994 emis de CJSDPAT DOLJ; | | |
| B1 | Intabulare, drept de PROPRIETATE, dobandit prin Reconstituire, cota actuala 1/1, cota initiala 1/1 1) GHEORGHICA ION, LIPSA CNP | A1 |

C. Partea III. SARCINI .

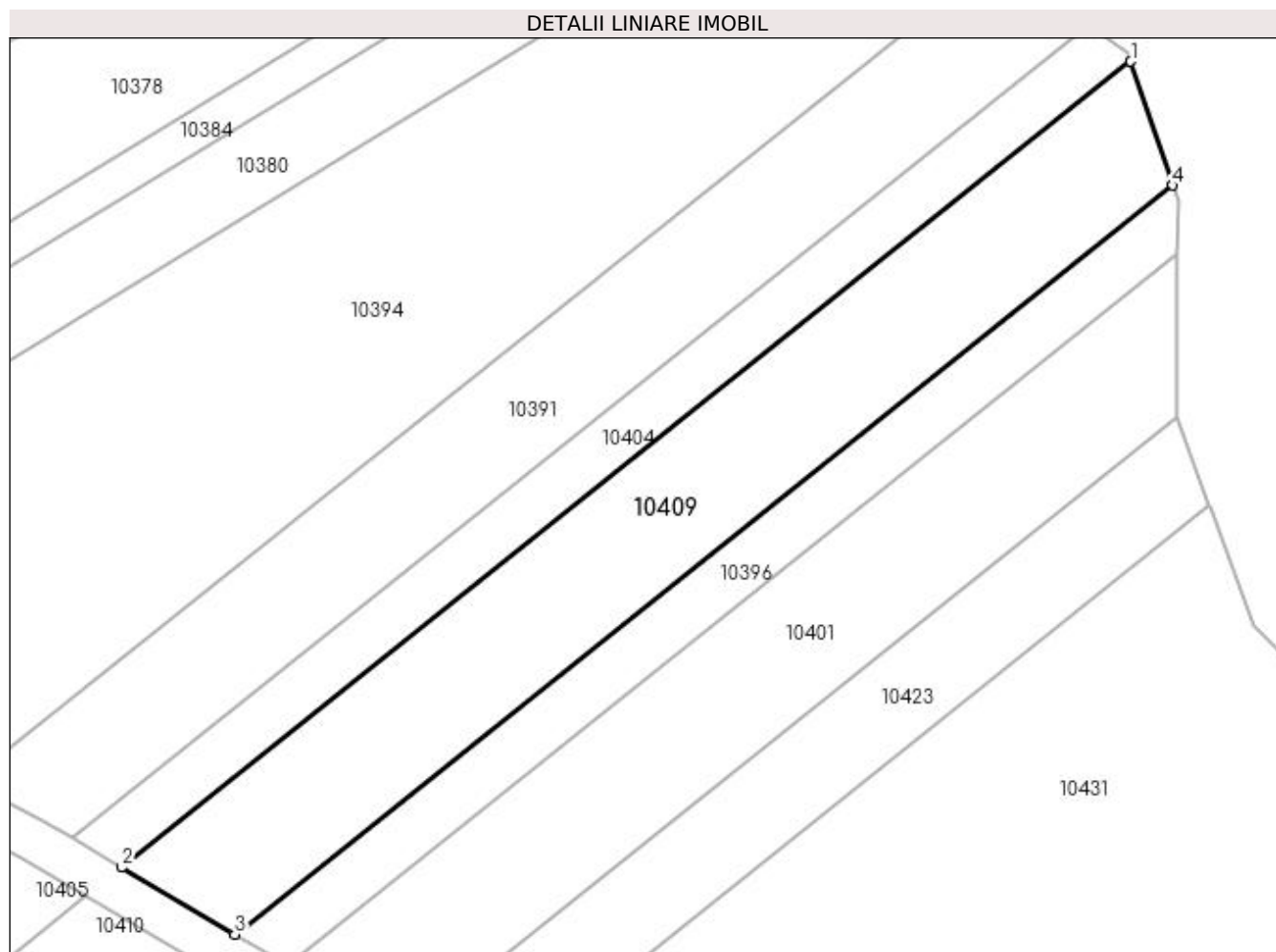
| Inscrieri privind dezmembramintele dreptului de proprietate, drepturi reale de garanție și sarcini | Referințe |
|--|-----------|
| NU SUNT | |

Anexa Nr. 1 La Partea I

Teren

| Nr cadastral | Suprafața (mp)* | Observații / Referințe |
|--------------|-----------------|---|
| | 1.382 | Imobil despartit de drum, diferenta de suprafata se regasese la ID-ul 10410 |

* Suprafața este determinată în planul de proiecție Stereo 70.



Date referitoare la teren

| Crt | Categorie folosință | Intravilan | Suprafața (mp) | Tarla | Parcelă | Nr. topo | Observații / Referințe |
|-----|---------------------|------------|----------------|-------|----------|----------|------------------------|
| 1 | arabil | NU | 1.382 | 10 | 44 LOT 2 | - | |

Lungime Segmente

1) Valorile lungimilor segmentelor sunt obținute din proiecție în plan.

| Punct început | X / Y | Punct sfârșit | X / Y | Lungime segment (** (m) |
|---------------|----------------------------|---------------|----------------------------|-------------------------|
| 1 | 432.846,754 302.181,678 | 2 | 432.750,911 302.105,183 | 122.627 |
| 2 | 432.750,911 302.105,183 | 3 | 432.761,679 302.098,827 | 12.504 |
| 3 | 432.761,679 302.098,827 | 4 | 432.850,745 302.169,914 | 113.957 |
| 4 | 432.850,745 302.169,914 | 1 | 432.846,754 302.181,678 | 12.423 |

**** Lungimile segmentelor sunt determinate în planul de proiecție Stereo 70 și sunt rotunjite la 1 milimetru.**

***** Distanța dintre puncte este formată din segmente cumulate ce sunt mai mici decât valoarea 1 milimetru.**

**DATE DESPRE IMOBILUL NR. 10410**

Oficiul de Cadastru și Publicitate Imobiliară DOLJ
Biroul de Cadastru și Publicitate Imobiliară Craiova

A. Partea I. Descrierea imobilului

TEREN Extravilan

Adresa: Jud. Dolj, T10, P44 LOT 1

| Nr. Crt | Nr cadastral Nr. topografic | Suprafața* (mp) | Observații / Referințe |
|---------|-----------------------------|-----------------|---|
| A1 | | 3.134 | Sector cadastral:11 Teren neimprejmuit; Imobil despartit de drum, diferenta de suprafata se regaseste la ID-ul 10409 |

B. Partea II. Proprietari și acte

| Inscrieri privitoare la dreptul de proprietate și alte drepturi reale | | Referințe |
|--|--|-----------|
| / | | |
| Act Administrativ nr. TDP 586-2198, din 11/04/1994 emis de CJSDPAT DOLJ; | | |
| B1 | Intabulare, drept de PROPRIETATE, dobandit prin Reconstituire, cota actuala 1/1, cota initiala 1/1 1) GHEORGHICA ION, LIPSA CNP | A1 |

C. Partea III. SARCINI .

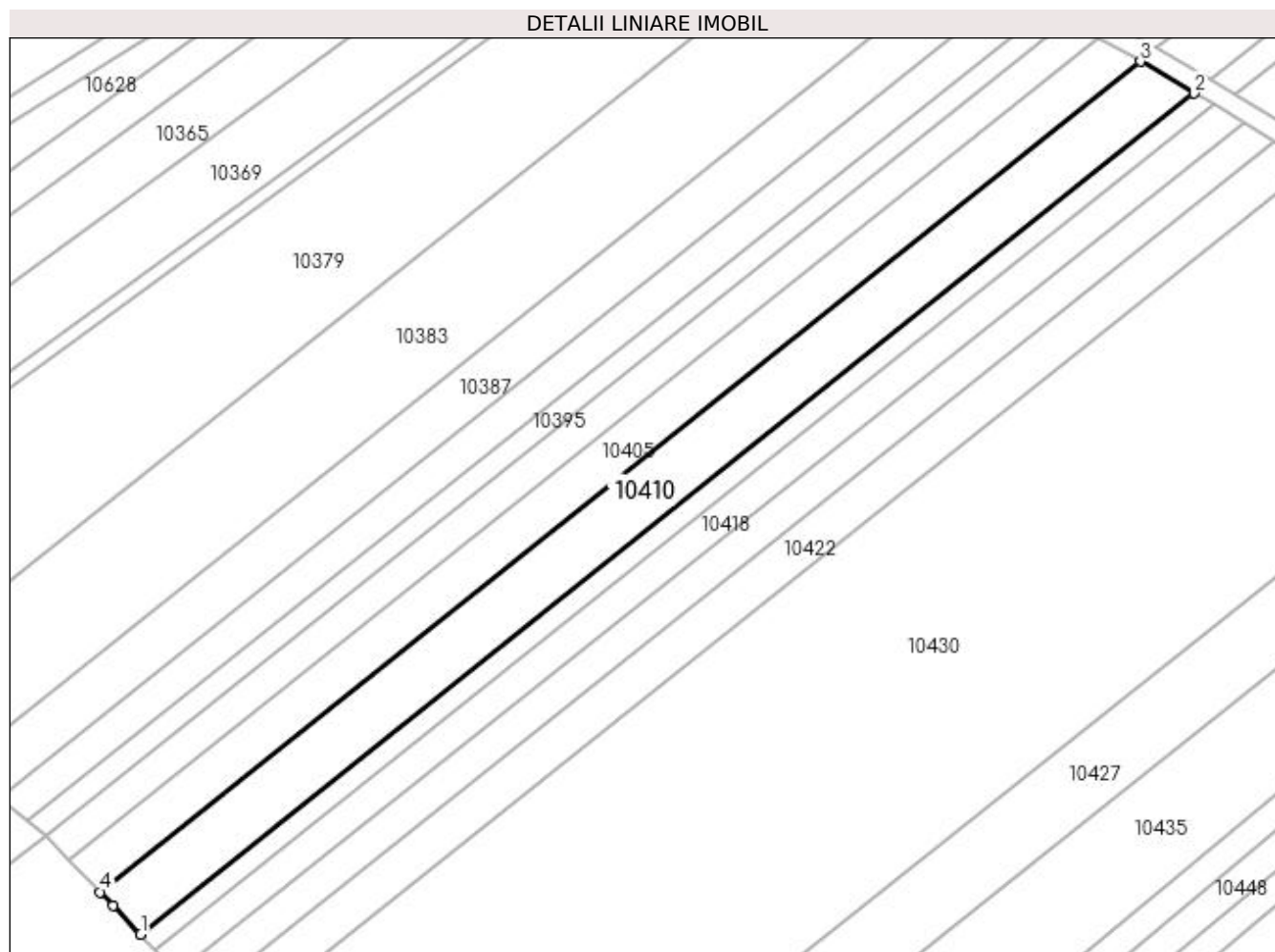
| Inscrieri privind dezmembramintele dreptului de proprietate, drepturi reale de garanție și sarcini | Referințe |
|--|-----------|
| NU SUNT | |

Anexa Nr. 1 La Partea I

Teren

| Nr cadastral | Suprafața (mp)* | Observații / Referințe |
|--------------|-----------------|---|
| | 3.134 | Imobil despartit de drum, diferenta de suprafata se regasese la ID-ul 10409 |

* Suprafața este determinată în planul de proiecție Stereo 70.



Date referitoare la teren

| Crt | Categorie folosință | Intra vilan | Suprafața (mp) | Tarla | Parcelă | Nr. topo | Observații / Referințe |
|-----|---------------------|-------------|----------------|-------|----------|----------|------------------------|
| 1 | arabil | NU | 3.134 | 10 | 44 LOT 1 | - | |

Lungime Segmente

1) Valorile lungimilor segmentelor sunt obținute din proiecție în plan.

| Punct început | X / Y | Punct sfârșit | X / Y | Lungime segment (** (m) |
|---------------|----------------------------|---------------|----------------------------|-------------------------|
| 1 | 432.547,394 301.927,8 | 2 | 432.758,333 302.096,157 | 269.888 |
| 2 | 432.758,333 302.096,157 | 3 | 432.747,564 302.102,512 | 12.504 |
| 3 | 432.747,564 302.102,512 | 4 | 432.539,27 301.936,266 | 266.504 |
| 4 | 432.539,27 301.936,266 | 5 | 432.541,879 301.933,547 | 3.768 |
| 5 | 432.541,879 301.933,547 | 1 | 432.547,394 301.927,8 | 7.965 |

**** Lungimile segmentelor sunt determinate în planul de proiecție Stereo 70 și sunt rotunjite la 1 milimetru.**

***** Distanța dintre puncte este formată din segmente cumulate ce sunt mai mici decât valoarea 1 milimetru.**

**DATE DESPRE IMOBILUL NR. 10411**

Oficiul de Cadastru și Publicitate Imobiliară DOLJ
Biroul de Cadastru și Publicitate Imobiliară Craiova

A. Partea I. Descrierea imobilului

TEREN Extravilan

Adresa: Jud. Dolj, T10, P57/1

| Nr. Crt | Nr cadastral Nr. topografic | Suprafața* (mp) | Observații / Referințe |
|---------|-----------------------------|-----------------|---|
| A1 | | 200 | Sector cadastral:11 Teren neimprejmuit; |

B. Partea II. Proprietari și acte

| Inscrieri privitoare la dreptul de proprietate și alte drepturi reale | Referințe |
|--|-----------|
| / | |
| Act Administrativ nr. TDP 11163, din 19/08/2008 emis de CJSDPAT DOLJ; | |
| B1 | A1 |
| Intabulare, drept de PROPRIETATE, dobândit prin Reconstituire, cota actuala 1/1, cota initiala 1/1 1) CONSTANTIN MIHALACHE, LIPSA CNP | |

C. Partea III. SARCINI .

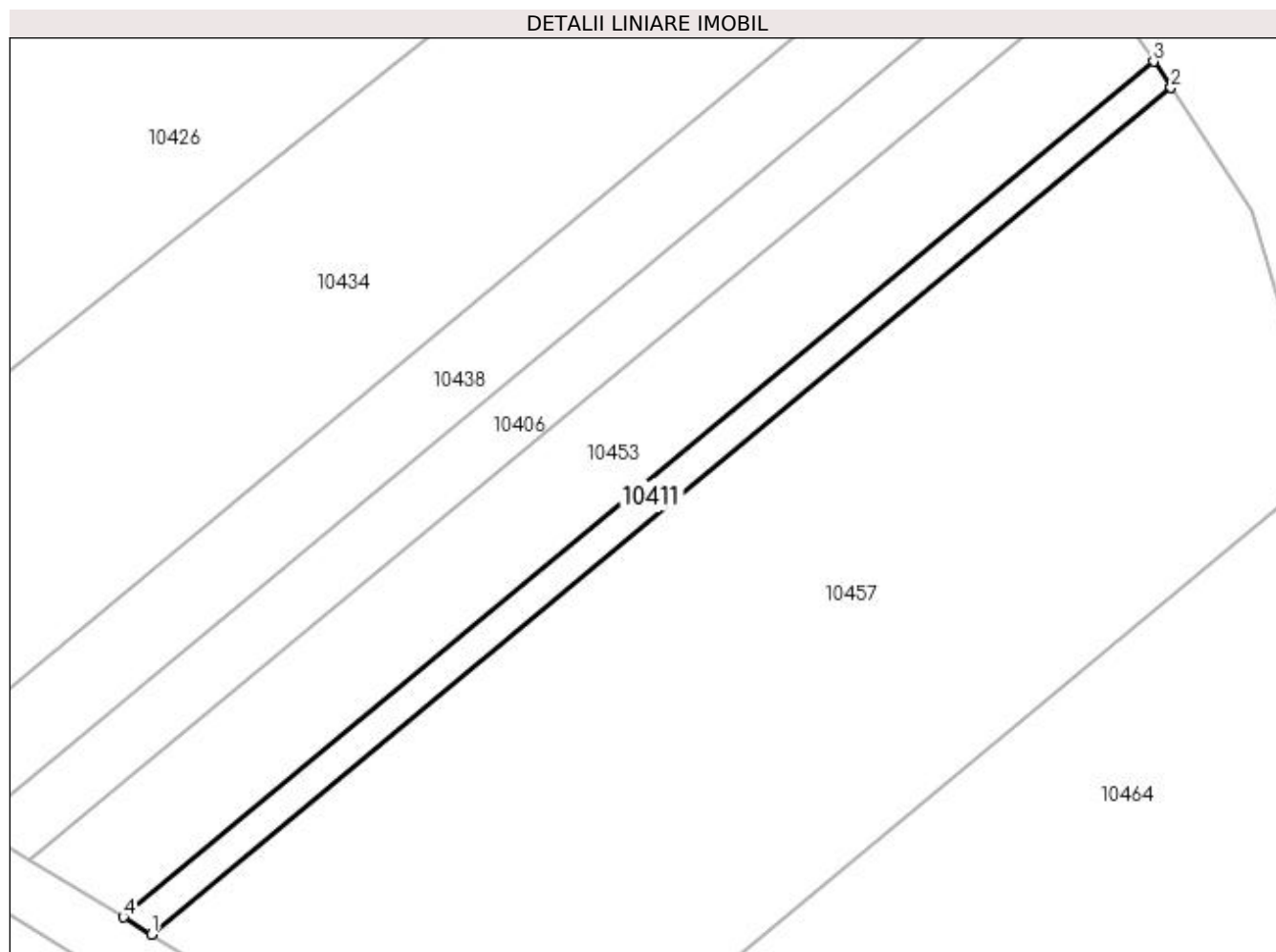
| Inscrieri privind dezmembramintele dreptului de proprietate, drepturi reale de garanție și sarcini | Referințe |
|--|-----------|
| NU SUNT | |

Anexa Nr. 1 La Partea I

Teren

| Nr cadastral | Suprafața (mp)* | Observații / Referințe |
|--------------|-----------------|------------------------|
| | 200 | |

* Suprafața este determinată în planul de proiecție Stereo 70.



Date referitoare la teren

| Crt | Categorie folosință | Intravilan | Suprafața (mp) | Tarla | Parcelă | Nr. topo | Observații / Referințe |
|-----|---------------------|------------|----------------|-------|---------|----------|------------------------|
| 1 | arabil | NU | 200 | 10 | 57/1 | - | |

Lungime Segmente

1) Valorile lungimilor segmentelor sunt obținute din proiecție în plan.

| Punct început | X / Y | Punct sfârșit | X / Y | Lungime segment (** (m) |
|---------------|----------------------------|---------------|----------------------------|-------------------------|
| 1 | 432.884,69 302.022,079 | 2 | 432.955,278 302.080,674 | 91.739 |
| 2 | 432.955,278 302.080,674 | 3 | 432.954,071 302.082,49 | 2.181 |
| 3 | 432.954,071 302.082,49 | 4 | 432.882,733 302.023,273 | 92.713 |
| 4 | 432.882,733 302.023,273 | 1 | 432.884,69 302.022,079 | 2.292 |

**** Lungimile segmentelor sunt determinate în planul de proiecție Stereo 70 și sunt rotunjite la 1 milimetru.**

***** Distanța dintre puncte este formată din segmente cumulate ce sunt mai mici decât valoarea 1 milimetru.**

**DATE DESPRE IMOBILUL NR. 10412**

Oficiul de Cadastru și Publicitate Imobiliară DOLJ
Biroul de Cadastru și Publicitate Imobiliară Craiova

A. Partea I. Descrierea imobilului

TEREN Extravilan

Adresa: Jud. Dolj, T10, P17

| Nr. Crt | Nr cadastral Nr. topografic | Suprafața* (mp) | Observații / Referințe |
|---------|-----------------------------|-----------------|---|
| A1 | | 2.650 | Sector cadastral:11 Teren neimprejmuit; |

B. Partea II. Proprietari și acte

| Inscrieri privitoare la dreptul de proprietate și alte drepturi reale | Referințe |
|---|-----------|
| / | |
| Act Administrativ nr. TDP 1105-1364, din 02/06/1997 emis de CJSDPAT DOLJ; | |
| B1 | A1 |
| Intabulare, drept de PROPRIETATE, dobandit prin Reconstituire, cota actuala 1/1, cota initiala 1/1 1) POPESCU ANETA, LIPSA CNP | |

C. Partea III. SARCINI .

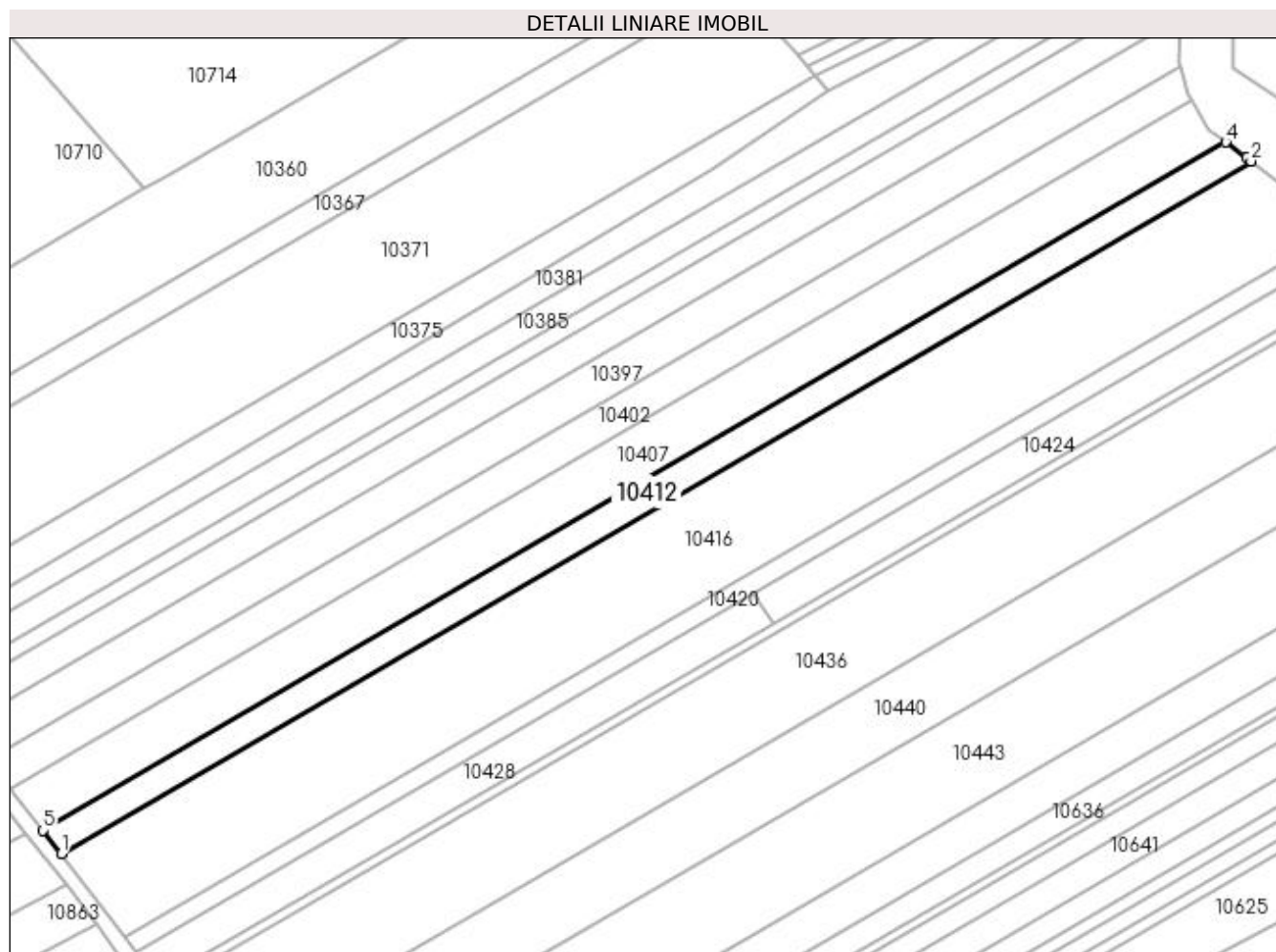
| Inscrieri privind dezmembramintele dreptului de proprietate, drepturi reale de garanție și sarcini | Referințe |
|--|-----------|
| NU SUNT | |

Anexa Nr. 1 La Partea I

Teren

| Nr cadastral | Suprafața (mp)* | Observații / Referințe |
|--------------|-----------------|------------------------|
| | 2.650 | |

* Suprafața este determinată în planul de proiecție Stereo 70.



Date referitoare la teren

| Crt | Categorie folosință | Intra vilan | Suprafața (mp) | Tarla | Parcelă | Nr. topo | Observații / Referințe |
|-----|---------------------|-------------|----------------|-------|---------|----------|------------------------|
| 1 | arabil | NU | 2.650 | 10 | 17 | - | |

Lungime Segmente

1) Valorile lungimilor segmentelor sunt obținute din proiecție în plan.

| Punct început | X / Y | Punct sfârșit | X / Y | Lungime segment (** (m) |
|---------------|----------------------------|---------------|----------------------------|-------------------------|
| 1 | 432.379,713 302.212,25 | 2 | 432.686,38 302.390,616 | 354.766 |
| 2 | 432.686,38 302.390,616 | 3 | 432.685,209 302.391,516 | 1.477 |
| 3 | 432.685,209 302.391,516 | 4 | 432.679,821 302.395,469 | 6.683 |
| 4 | 432.679,821 302.395,469 | 5 | 432.375,052 302.218,207 | 352.571 |
| 5 | 432.375,052 302.218,207 | 1 | 432.379,713 302.212,25 | 7.564 |

**** Lungimile segmentelor sunt determinate în planul de proiecție Stereo 70 și sunt rotunjite la 1 milimetru.**

***** Distanța dintre puncte este formată din segmente cumulate ce sunt mai mici decât valoarea 1 milimetru.**

**DATE DESPRE IMOBILUL NR. 10413**

Oficiul de Cadastru și Publicitate Imobiliară DOLJ
Biroul de Cadastru și Publicitate Imobiliară Craiova

A. Partea I. Descrierea imobilului

TEREN Extravilan

Adresa: Jud. Dolj, T12, P78

| Nr. Crt | Nr cadastral Nr. topografic | Suprafața* (mp) | Observații / Referințe |
|---------|-----------------------------|-----------------|---|
| A1 | | 650 | Sector cadastral:11 Teren neimprejmuit; |

B. Partea II. Proprietari și acte

| Inscrieri privitoare la dreptul de proprietate și alte drepturi reale | Referințe |
|---|-----------|
| / | |
| Act Notarial nr. APV 1138, din 14/04/2014 emis de SPN - Doina Făurar; | |
| B1 | A1 |
| Intabulare, drept de PROPRIETATE, dobandit prin lesire Din Indiviziune, cota actuala 1/1, cota initiala 1/1 1) MĂICĂNESCU CONSTANTIN | |

C. Partea III. SARCINI .

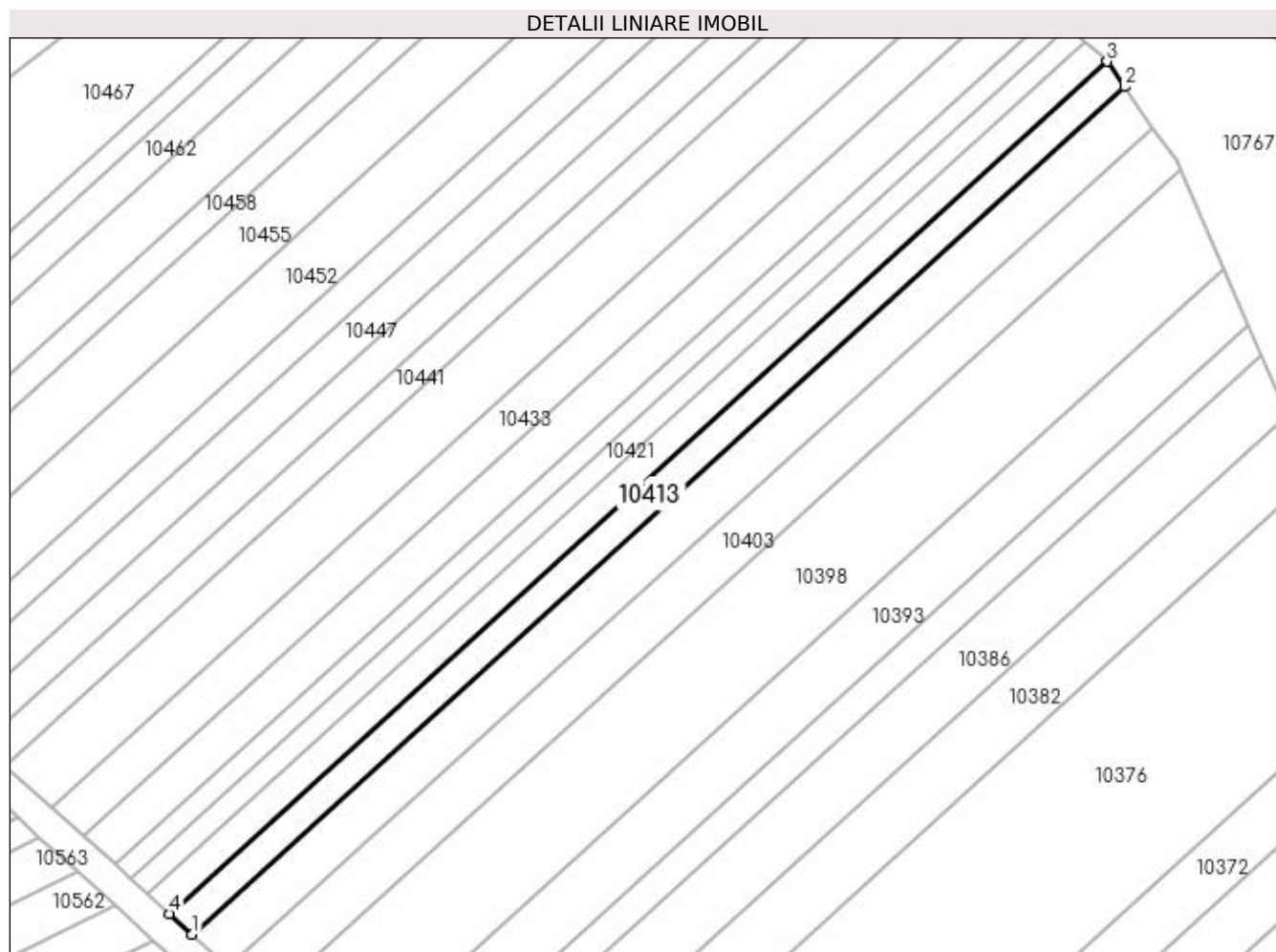
| Inscrieri privind dezmembramintele dreptului de proprietate, drepturi reale de garanție și sarcini | Referințe |
|--|-----------|
| NU SUNT | |

Anexa Nr. 1 La Partea I

Teren

| | | |
|--------------|-----------------|------------------------|
| Nr cadastral | Suprafața (mp)* | Observații / Referințe |
| | 650 | |

* Suprafața este determinată în planul de proiecție Stereo 70.



Date referitoare la teren

| Crt | Categorie folosință | Intra vilan | Suprafața (mp) | Tarla | Parcelă | Nr. topo | Observații / Referințe |
|-----|---------------------|-------------|----------------|-------|---------|----------|------------------------|
| 1 | arabil | NU | 650 | 12 | 78 | - | |

Lungime Segmente

1) Valorile lungimilor segmentelor sunt obținute din proiecție în plan.

| Punct început | X / Y | Punct sfârșit | X / Y | Lungime segment (** (m) |
|---------------|----------------------------|---------------|----------------------------|-------------------------|
| 1 | 432.669,094 302.578,605 | 2 | 432.790,166 302.688,6 | 163.577 |
| 2 | 432.790,166 302.688,6 | 3 | 432.787,88 302.691,877 | 3.996 |
| 3 | 432.787,88 302.691,877 | 4 | 432.666,14 302.581,275 | 164.479 |
| 4 | 432.666,14 302.581,275 | 1 | 432.669,094 302.578,605 | 3.982 |

**** Lungimile segmentelor sunt determinate în planul de proiecție Stereo 70 și sunt rotunjite la 1 milimetru.**

***** Distanța dintre puncte este formată din segmente cumulate ce sunt mai mici decât valoarea 1 milimetru.**

**DATE DESPRE IMOBILUL NR. 10414**

Oficiul de Cadastru și Publicitate Imobiliară DOLJ
 Biroul de Cadastru și Publicitate Imobiliară Craiova

A. Partea I. Descrierea imobilului

TEREN Extravilan

Adresa: Jud. Dolj, T10, P45

| Nr. Crt | Nr cadastral Nr. topografic | Suprafața* (mp) | Observații / Referințe |
|---------|-----------------------------|-----------------|---|
| A1 | | 1.140 | Sector cadastral:11 Teren neimprejmuit; |

B. Partea II. Proprietari și acte

| Inscrieri privitoare la dreptul de proprietate și alte drepturi reale | Referințe |
|---|-----------|
| / | |
| Act Administrativ nr. TDP 1110-1364, din 02/06/1997 emis de CJSDPAT DOLJ; | |
| B1 | A1 |
| Intabulare, drept de PROPRIETATE, dobândit prin Reconstituire, cota actuala 1/1, cota initiala 1/1 1) DUMITRU ELENA, LIPSA CNP | |

C. Partea III. SARCINI .

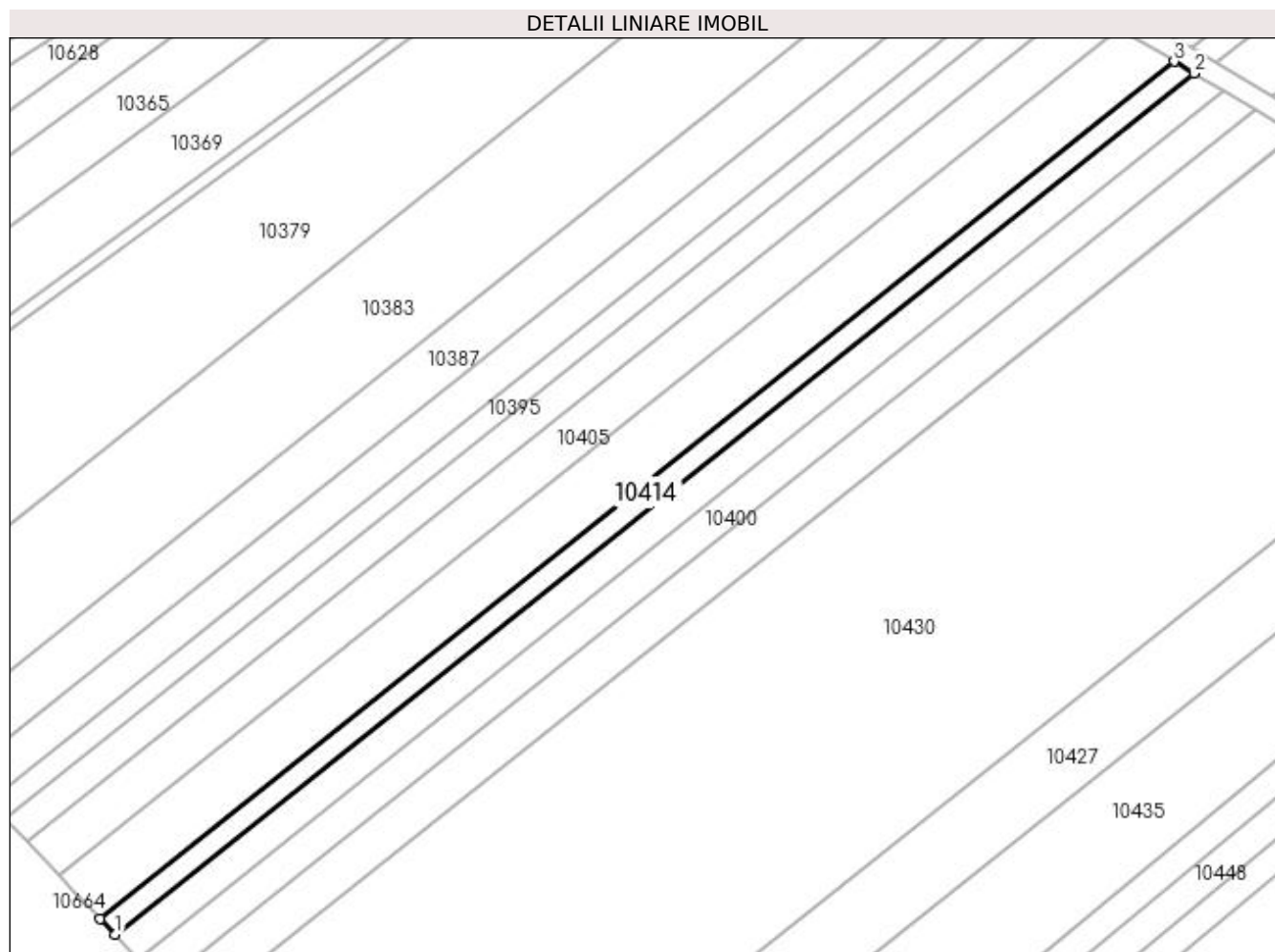
| Inscrieri privind dezmembramintele dreptului de proprietate, drepturi reale de garanție și sarcini | Referințe |
|--|-----------|
| NU SUNT | |

Anexa Nr. 1 La Partea I

Teren

| Nr cadastral | Suprafața (mp)* | Observații / Referințe |
|--------------|-----------------|------------------------|
| | 1.140 | |

* Suprafața este determinată în planul de proiecție Stereo 70.



Date referitoare la teren

| Crt | Categorie folosință | Intra vilan | Suprafața (mp) | Tarla | Parcelă | Nr. topo | Observații / Referințe |
|-----|---------------------|-------------|----------------|-------|---------|----------|------------------------|
| 1 | arabil | NU | 1.140 | 10 | 45 | - | |

Lungime Segmente

1) Valorile lungimilor segmentelor sunt obținute din proiecție în plan.

| Punct început | X / Y | Punct sfârșit | X / Y | Lungime segment (** (m) |
|---------------|----------------------------|---------------|----------------------------|-------------------------|
| 1 | 432.550,324 301.924,746 | 2 | 432.762,217 302.093,864 | 271.108 |
| 2 | 432.762,217 302.093,864 | 3 | 432.758,333 302.096,157 | 4.51 |
| 3 | 432.758,333 302.096,157 | 4 | 432.547,394 301.927,8 | 269.888 |
| 4 | 432.547,394 301.927,8 | 1 | 432.550,324 301.924,746 | 4.232 |

**** Lungimile segmentelor sunt determinate în planul de proiecție Stereo 70 și sunt rotunjite la 1 milimetru.**

***** Distanța dintre puncte este formată din segmente cumulate ce sunt mai mici decât valoarea 1 milimetru.**

**DATE DESPRE IMOBILUL NR. 10415**

Oficiul de Cadastru și Publicitate Imobiliară DOLJ
Biroul de Cadastru și Publicitate Imobiliară Craiova

A. Partea I. Descrierea imobilului

TEREN Extravilan

Adresa: Jud. Dolj, T10, P59/1

| Nr. Crt | Nr cadastral Nr. topografic | Suprafața* (mp) | Observații / Referințe |
|---------|-----------------------------|-----------------|---|
| A1 | | 4.693 | Sector cadastral:11 Teren neimprejmuit; |

B. Partea II. Proprietari și acte

| Inscrieri privitoare la dreptul de proprietate și alte drepturi reale | Referințe |
|---|-----------|
| / | |
| Act Administrativ nr. TDP 11158, din 06/05/2008 emis de CJSDPAT DOLJ; | |
| B1 | A1 |
| Intabulare, drept de PROPRIETATE, dobândit prin Reconstituire, cota actuala 1/1, cota initiala 1/1 1) DUMITRU ELENA, LIPSA CNP | |

C. Partea III. SARCINI .

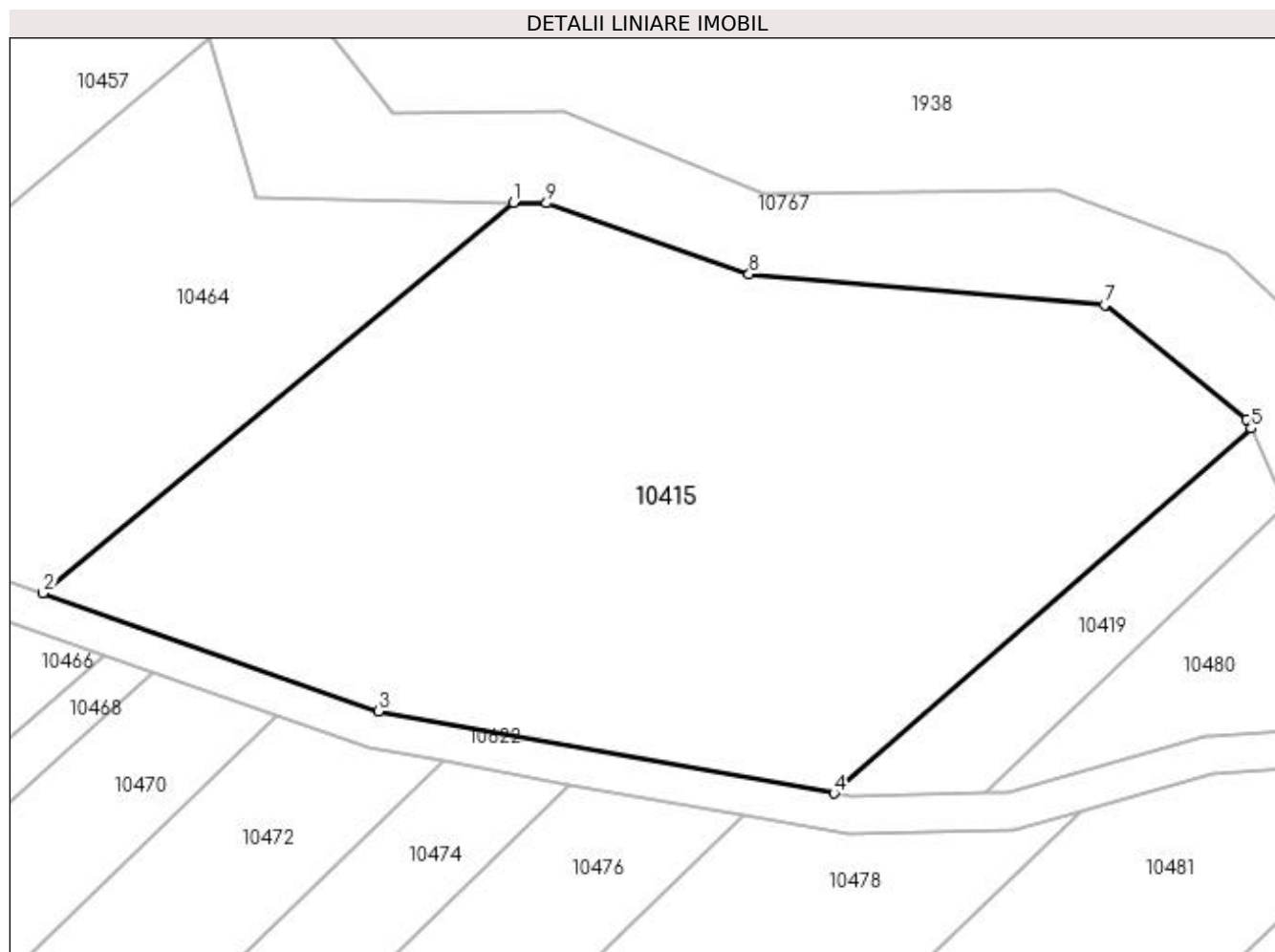
| Inscrieri privind dezmembramintele dreptului de proprietate, drepturi reale de garanție și sarcini | Referințe |
|--|-----------|
| NU SUNT | |

Anexa Nr. 1 La Partea I

Teren

| | | |
|--------------|-----------------|------------------------|
| Nr cadastral | Suprafața (mp)* | Observații / Referințe |
| | 4.693 | |

* Suprafața este determinată în planul de proiecție Stereo 70.



Date referitoare la teren

| Crt | Categorie folosință | Intravilan | Suprafața (mp) | Tarla | Parcelă | Nr. topo | Observații / Referințe |
|-----|---------------------|------------|----------------|-------|---------|----------|------------------------|
| 1 | arabil | NU | 4.693 | 10 | 59/1 | - | |

Lungime Segmente

1) Valorile lungimilor segmentelor sunt obținute din proiecție în plan.

| Punct început | X / Y | Punct sfârșit | X / Y | Lungime segment (** (m) |
|---------------|----------------------------|---------------|----------------------------|-------------------------|
| 1 | 432.998,449 302.037,245 | 2 | 432.948,57 301.995,841 | 64.824 |
| 2 | 432.948,57 301.995,841 | 3 | 432.984,129 301.983,314 | 37.701 |
| 3 | 432.984,129 301.983,314 | 4 | 433.032,384 301.974,624 | 49.031 |
| 4 | 433.032,384 301.974,624 | 5 | 433.076,617 302.013,318 | 58.769 |
| 5 | 433.076,617 302.013,318 | 6 | 433.076,181 302.014,275 | 1.052 |

| Punct început | X / Y | Punct sfârșit | X / Y | Lungime segment (** (m) |
|---------------|----------------------------|---------------|----------------------------|-------------------------|
| 6 | 433.076,181 302.014,275 | 7 | 433.061,103 302.026,395 | 19.345 |
| 7 | 433.061,103 302.026,395 | 8 | 433.023,412 302.029,637 | 37.83 |
| 8 | 433.023,412 302.029,637 | 9 | 433.001,93 302.037,172 | 22.765 |
| 9 | 433.001,93 302.037,172 | 1 | 432.998,449 302.037,245 | 3.482 |

** Lungimile segmentelor sunt determinate în planul de proiecție Stereo 70 și sunt rotunjite la 1 milimetru.

*** Distanța dintre puncte este formată din segmente cumulate ce sunt mai mici decât valoarea 1 milimetru.

**DATE DESPRE IMOBILUL NR. 10416**

Oficiul de Cadastru și Publicitate Imobiliară DOLJ
Biroul de Cadastru și Publicitate Imobiliară Craiova

A. Partea I. Descrierea imobilului

TEREN Extravilan

Adresa: Jud. Dolj, T10, P18

| Nr. Crt | Nr cadastral Nr. topografic | Suprafața* (mp) | Observații / Referințe |
|---------|-----------------------------|-----------------|---|
| A1 | | 9.610 | Sector cadastral:11 Teren neimprejmuit; |

B. Partea II. Proprietari și acte

| Inscrieri privitoare la dreptul de proprietate și alte drepturi reale | Referințe |
|---|-----------|
| / | |
| Act Administrativ nr. TDP 20017, din 12/04/2017 emis de CJSDPAT DOLJ; | |
| B1 | A1 |
| Intabulare, drept de PROPRIETATE, dobandit prin Reconstituire, cota actuala 1/1, cota initiala 1/1 1) MIHĂESCU ILIE, LIPSA CNP | |

C. Partea III. SARCINI .

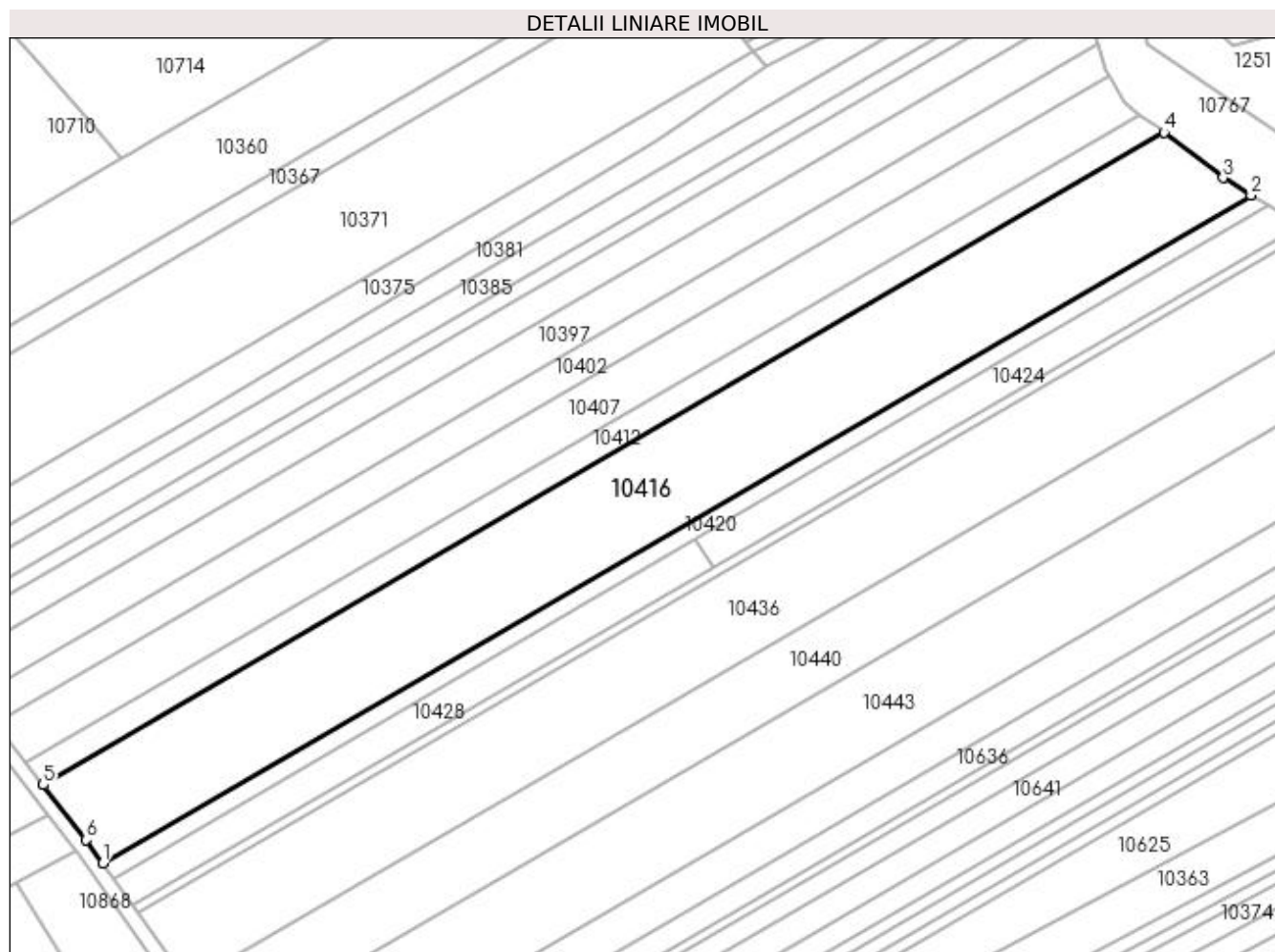
| Inscrieri privind dezmembramintele dreptului de proprietate, drepturi reale de garanție și sarcini | Referințe |
|--|-----------|
| NU SUNT | |

Anexa Nr. 1 La Partea I

Teren

| | | |
|--------------|-----------------|------------------------|
| Nr cadastral | Suprafața (mp)* | Observații / Referințe |
| | 9.610 | |

* Suprafața este determinată în planul de proiecție Stereo 70.



Date referitoare la teren

| Crt | Categorie folosință | Intravilan | Suprafața (mp) | Tarla | Parcelă | Nr. topo | Observații / Referințe |
|-----|---------------------|------------|----------------|-------|---------|----------|------------------------|
| 1 | arabil | NU | 9.610 | 10 | 18 | - | |

Lungime Segmente

1) Valorile lungimilor segmentelor sunt obținute din proiecție în plan.

| Punct început | X / Y | Punct sfârșit | X / Y | Lungime segment (** (m) |
|---------------|----------------------------|---------------|----------------------------|-------------------------|
| 1 | 432.396,066 302.190,76 | 2 | 432.710,173 302.373,453 | 363.373 |
| 2 | 432.710,173 302.373,453 | 3 | 432.702,494 302.378,241 | 9.049 |
| 3 | 432.702,494 302.378,241 | 4 | 432.686,38 302.390,616 | 20.318 |
| 4 | 432.686,38 302.390,616 | 5 | 432.379,713 302.212,25 | 354.766 |
| 5 | 432.379,713 302.212,25 | 6 | 432.391,522 302.197,156 | 19.165 |

| Punct început | X / Y | Punct sfârșit | X / Y | Lungime segment (** (m) |
|---------------|----------------------------|---------------|---------------------------|-------------------------|
| 6 | 432.391,522 302.197,156 | 1 | 432.396,066 302.190,76 | 7.846 |

** Lungimile segmentelor sunt determinate în planul de proiecție Stereo 70 și sunt rotunjite la 1 milimetru.

*** Distanța dintre puncte este formată din segmente cumulate ce sunt mai mici decât valoarea 1 milimetru.

**DATE DESPRE IMOBILUL NR. 10417**

Oficiul de Cadastru și Publicitate Imobiliară DOLJ
Biroul de Cadastru și Publicitate Imobiliară Craiova

A. Partea I. Descrierea imobilului

TEREN Extravilan

Adresa: Jud. Dolj, T12, P77

| Nr. Crt | Nr cadastral Nr. topografic | Suprafața* (mp) | Observații / Referințe |
|---------|-----------------------------|-----------------|---|
| A1 | | 650 | Sector cadastral:11 Teren neimprejmuit; |

B. Partea II. Proprietari și acte

| Inscrieri privitoare la dreptul de proprietate și alte drepturi reale | Referințe |
|---|-----------|
| / | |
| Act Administrativ nr. TDP 1015-48563, din 21/03/1995 emis de CJSDPAT DOLJ; | |
| B1 | A1 |
| Intabulare, drept de PROPRIETATE, dobândit prin Reconstituire, cota actuala 1/1, cota initiala 1/1 1) SMARANDACHE MARIA, LIPSA CNP | |

C. Partea III. SARCINI .

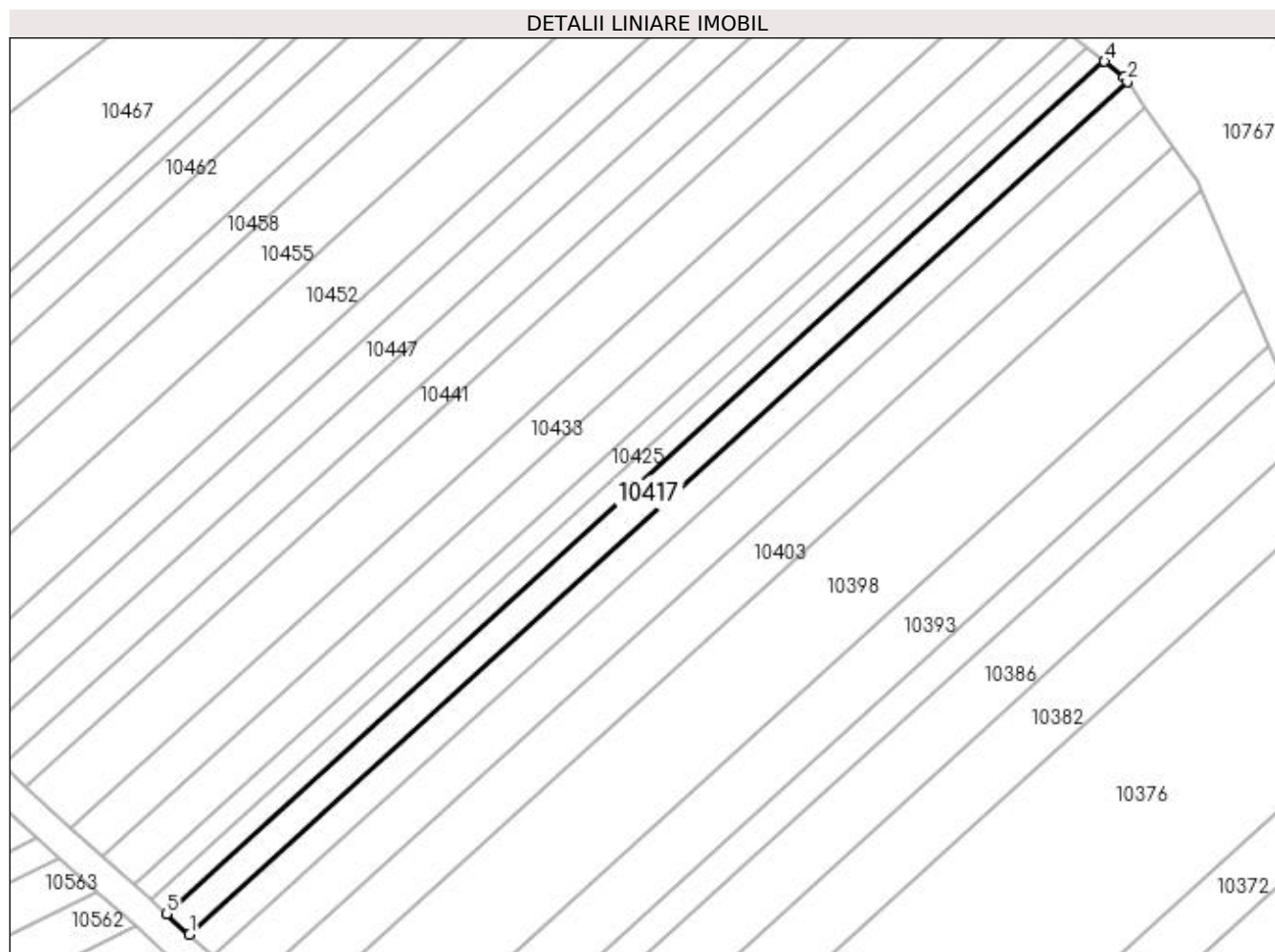
| Inscrieri privind dezmembramintele dreptului de proprietate, drepturi reale de garanție și sarcini | Referințe |
|--|-----------|
| NU SUNT | |

Anexa Nr. 1 La Partea I

Teren

| | | |
|--------------|-----------------|------------------------|
| Nr cadastral | Suprafața (mp)* | Observații / Referințe |
| | 650 | |

* Suprafața este determinată în planul de proiecție Stereo 70.



Date referitoare la teren

| Crt | Categorie folosință | Intra vilan | Suprafața (mp) | Tarla | Parcelă | Nr. topo | Observații / Referințe |
|-----|---------------------|-------------|----------------|-------|---------|----------|------------------------|
| 1 | arabil | NU | 650 | 12 | 77 | - | |

Lungime Segmente

1) Valorile lungimilor segmentelor sunt obținute din proiecție în plan.

| Punct început | X / Y | Punct sfârșit | X / Y | Lungime segment (** (m) |
|---------------|----------------------------|---------------|----------------------------|-------------------------|
| 1 | 432.666,14 302.581,275 | 2 | 432.787,88 302.691,877 | 164.479 |
| 2 | 432.787,88 302.691,877 | 3 | 432.787,445 302.692,502 | 0.761 |
| 3 | 432.787,445 302.692,502 | 4 | 432.784,921 302.694,525 | 3.235 |
| 4 | 432.784,921 302.694,525 | 5 | 432.663,195 302.583,936 | 164.46 |
| 5 | 432.663,195 302.583,936 | 1 | 432.666,14 302.581,275 | 3.969 |

**** Lungimile segmentelor sunt determinate în planul de proiecție Stereo 70 și sunt rotunjite la 1 milimetru.**

***** Distanța dintre puncte este formată din segmente cumulate ce sunt mai mici decât valoarea 1 milimetru.**

**DATE DESPRE IMOBILUL NR. 10418**

Oficiul de Cadastru și Publicitate Imobiliară DOLJ
Biroul de Cadastru și Publicitate Imobiliară Craiova

A. Partea I. Descrierea imobilului

TEREN Extravilan

Adresa: Jud. Dolj, T10, P46/1

| Nr. Crt | Nr cadastral Nr. topografic | Suprafața* (mp) | Observații / Referințe |
|---------|-----------------------------|-----------------|---|
| A1 | | 1.789 | Sector cadastral:11 Teren neimprejmuit; |

B. Partea II. Proprietari și acte

| Inscrieri privitoare la dreptul de proprietate și alte drepturi reale | Referințe |
|--|-----------|
| / | |
| Act Administrativ nr. TDP 1237-2179, din 07/12/1998 emis de CJSDPAT DOLJ; | |
| B1 | A1 |
| Intabulare, drept de PROPRIETATE, dobandit prin Reconstituire, cota actuala 1/1, cota initiala 1/1 1) MITRUȚ ANICA, LIPSA CNP | |

C. Partea III. SARCINI .

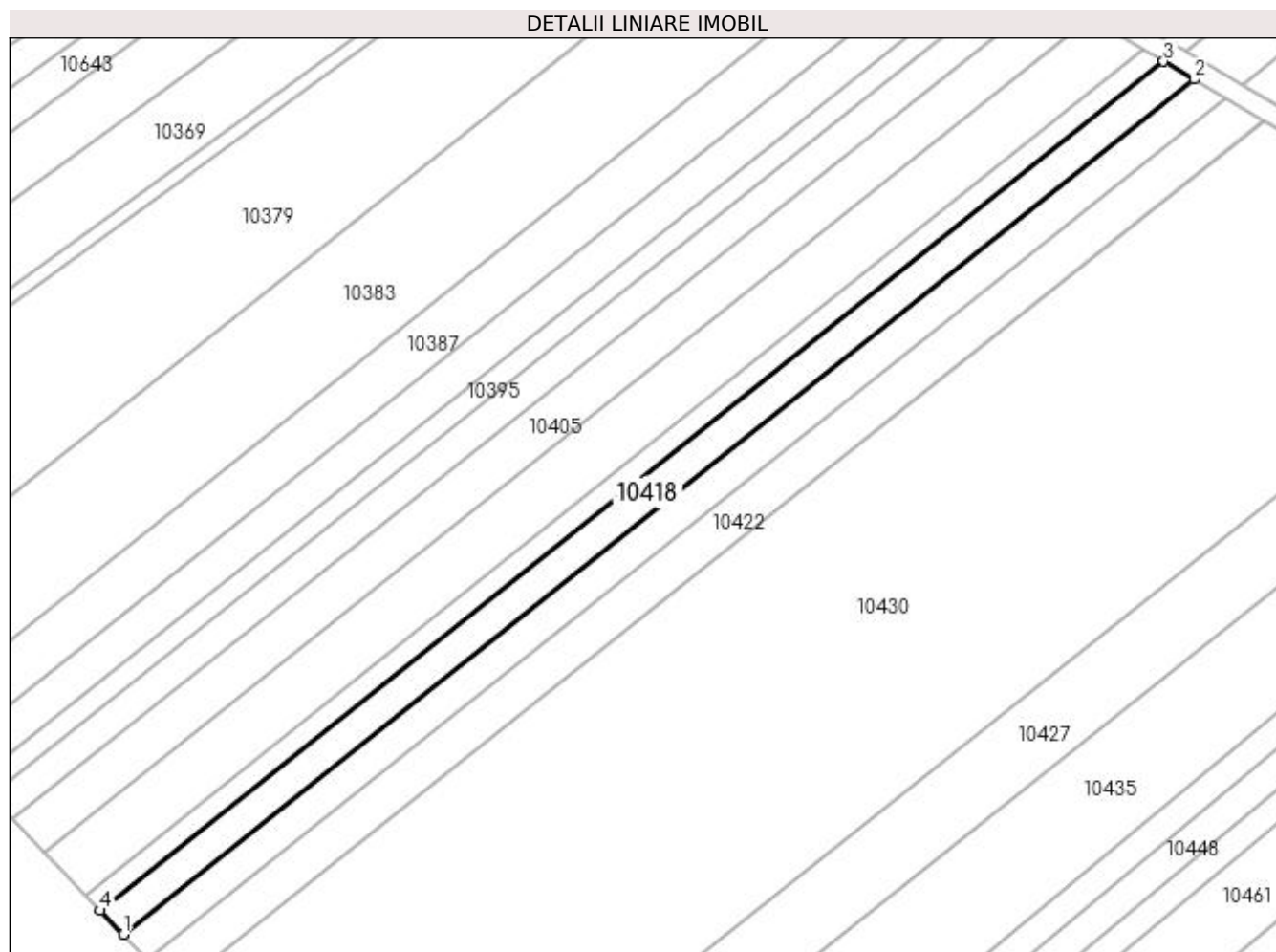
| Inscrieri privind dezmembramintele dreptului de proprietate, drepturi reale de garanție și sarcini | Referințe |
|--|-----------|
| NU SUNT | |

Anexa Nr. 1 La Partea I

Teren

| Nr cadastral | Suprafața (mp)* | Observații / Referințe |
|--------------|-----------------|------------------------|
| | 1.789 | |

* Suprafața este determinată în planul de proiecție Stereo 70.



Date referitoare la teren

| Crt | Categorie folosință | Intravilan | Suprafața (mp) | Tarla | Parcelă | Nr. topo | Observații / Referințe |
|-----|---------------------|------------|----------------|-------|---------|----------|------------------------|
| 1 | arabil | NU | 1.789 | 10 | 46/1 | - | |

Lungime Segmente

1) Valorile lungimilor segmentelor sunt obținute din proiecție în plan.

| Punct început | X / Y | Punct sfârșit | X / Y | Lungime segment (** (m) |
|---------------|----------------------------|---------------|----------------------------|-------------------------|
| 1 | 432.554,897 301.919,982 | 2 | 432.768,277 302.090,288 | 273.011 |
| 2 | 432.768,277 302.090,288 | 3 | 432.762,217 302.093,864 | 7.036 |
| 3 | 432.762,217 302.093,864 | 4 | 432.550,324 301.924,746 | 271.108 |
| 4 | 432.550,324 301.924,746 | 1 | 432.554,897 301.919,982 | 6.604 |

**** Lungimile segmentelor sunt determinate în planul de proiecție Stereo 70 și sunt rotunjite la 1 milimetru.**

***** Distanța dintre puncte este formată din segmente cumulate ce sunt mai mici decât valoarea 1 milimetru.**

**DATE DESPRE IMOBILUL NR. 10419**

Oficiul de Cadastru și Publicitate Imobiliară DOLJ
Biroul de Cadastru și Publicitate Imobiliară Craiova

A. Partea I. Descrierea imobilului

TEREN Extravilan

Adresa: Jud. Dolj, T10, P66/1

| Nr. Crt | Nr cadastral Nr. topografic | Suprafața* (mp) | Observații / Referințe |
|---------|-----------------------------|-----------------|---|
| A1 | | 500 | Sector cadastral:11 Teren neimprejmuit; |

B. Partea II. Proprietari și acte

| Inscrieri privitoare la dreptul de proprietate și alte drepturi reale | Referințe |
|--|-----------|
| / | |
| Act Administrativ nr. TDP 917-59538, din 20/02/1995 emis de CJSDPAT DOLJ; | |
| B1 | A1 |
| Intabulare, drept de PROPRIETATE, dobândit prin Reconstituire, cota actuala 1/1, cota initiala 1/1 1) NICOLA MARIN , LIPSA CNP | |

C. Partea III. SARCINI .

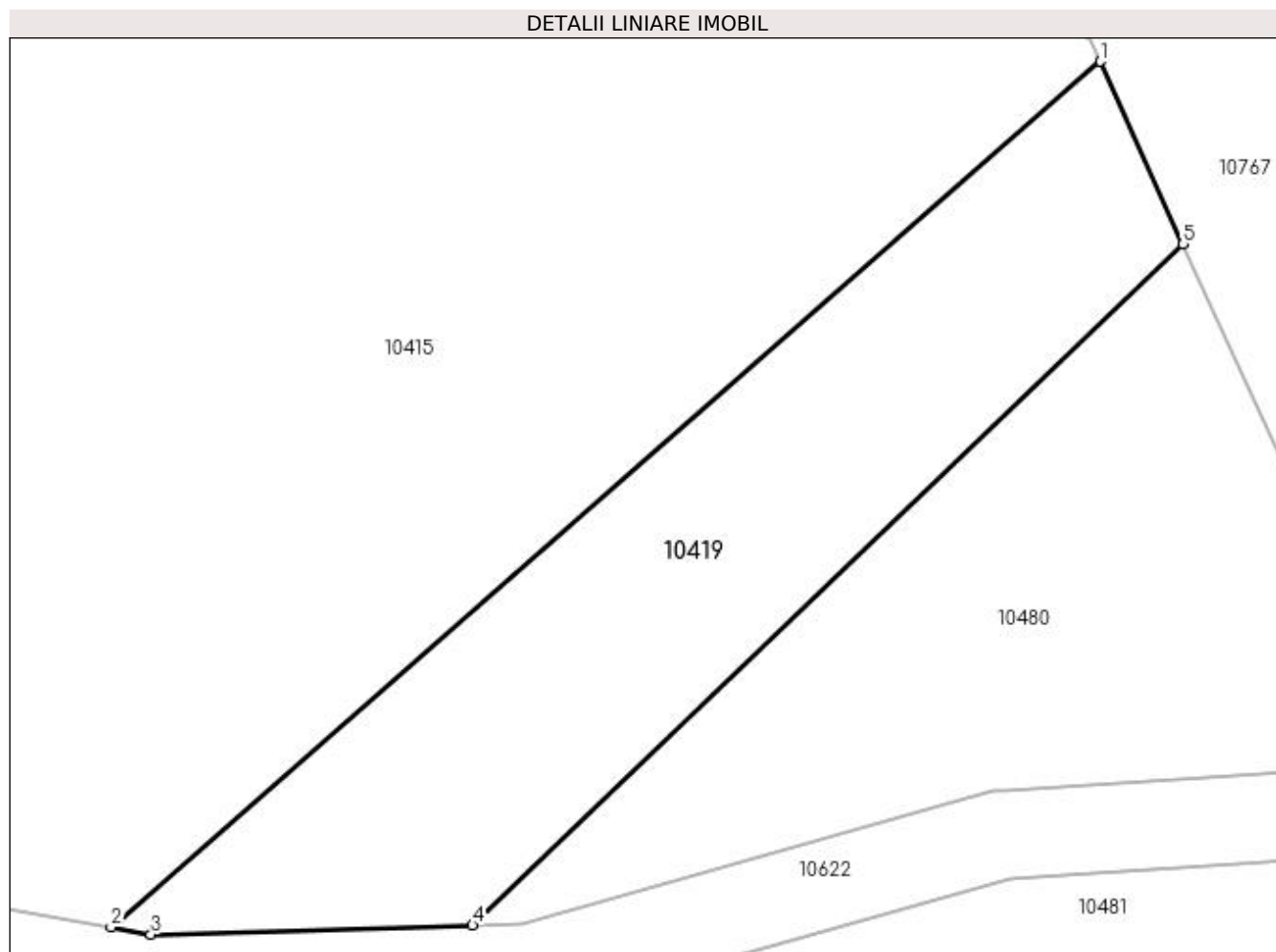
| Inscrieri privind dezmembramintele dreptului de proprietate, drepturi reale de garanție și sarcini | Referințe |
|--|-----------|
| NU SUNT | |

Anexa Nr. 1 La Partea I

Teren

| | | |
|--------------|-----------------|------------------------|
| Nr cadastral | Suprafața (mp)* | Observații / Referințe |
| | 500 | |

* Suprafața este determinată în planul de proiecție Stereo 70.



Date referitoare la teren

| Crt | Categorie folosință | Intravilan | Suprafața (mp) | Tarla | Parcelă | Nr. topo | Observații / Referințe |
|-----|---------------------|------------|----------------|-------|---------|----------|------------------------|
| 1 | arabil | NU | 500 | 10 | 66/1 | - | |

Lungime Segmente

1) Valorile lungimilor segmentelor sunt obținute din proiecție în plan.

| Punct început | X / Y | Punct sfârșit | X / Y | Lungime segment (** (m) |
|---------------|----------------------------|---------------|----------------------------|-------------------------|
| 1 | 433.076,617 302.013,318 | 2 | 433.032,384 301.974,624 | 58.769 |
| 2 | 433.032,384 301.974,624 | 3 | 433.034,166 301.974,303 | 1.811 |
| 3 | 433.034,166 301.974,303 | 4 | 433.048,555 301.974,704 | 14.395 |
| 4 | 433.048,555 301.974,704 | 5 | 433.080,331 302.005,155 | 44.011 |
| 5 | 433.080,331 302.005,155 | 1 | 433.076,617 302.013,318 | 8.968 |

**** Lungimile segmentelor sunt determinate în planul de proiecție Stereo 70 și sunt rotunjite la 1 milimetru.**

***** Distanța dintre puncte este formată din segmente cumulate ce sunt mai mici decât valoarea 1 milimetru.**

**DATE DESPRE IMOBILUL NR. 10420**

Oficiul de Cadastru și Publicitate Imobiliară DOLJ
Biroul de Cadastru și Publicitate Imobiliară Craiova

A. Partea I. Descrierea imobilului

TEREN Extravilan

Adresa: Jud. Dolj, T10, P19

| Nr. Crt | Nr cadastral Nr. topografic | Suprafața* (mp) | Observații / Referințe |
|---------|-----------------------------|-----------------|---|
| A1 | | 1.782 | Sector cadastral:11 Teren neimprejmuit; |

B. Partea II. Proprietari și acte

| Inscrieri privitoare la dreptul de proprietate și alte drepturi reale | Referințe |
|---|-----------|
| / | |
| Act Notarial nr. APV 181, din 16/02/2015 emis de SPN Ionică Vergica și Dincă Alina Camelia; | |
| B1 | A1 |
| Intabulare, drept de PROPRIETATE, dobandit prin lesire Din Indiviziune, cota actuala 1/1, cota initiala 1/1 1) CHIRIȚĂ IULIANA | |

C. Partea III. SARCINI .

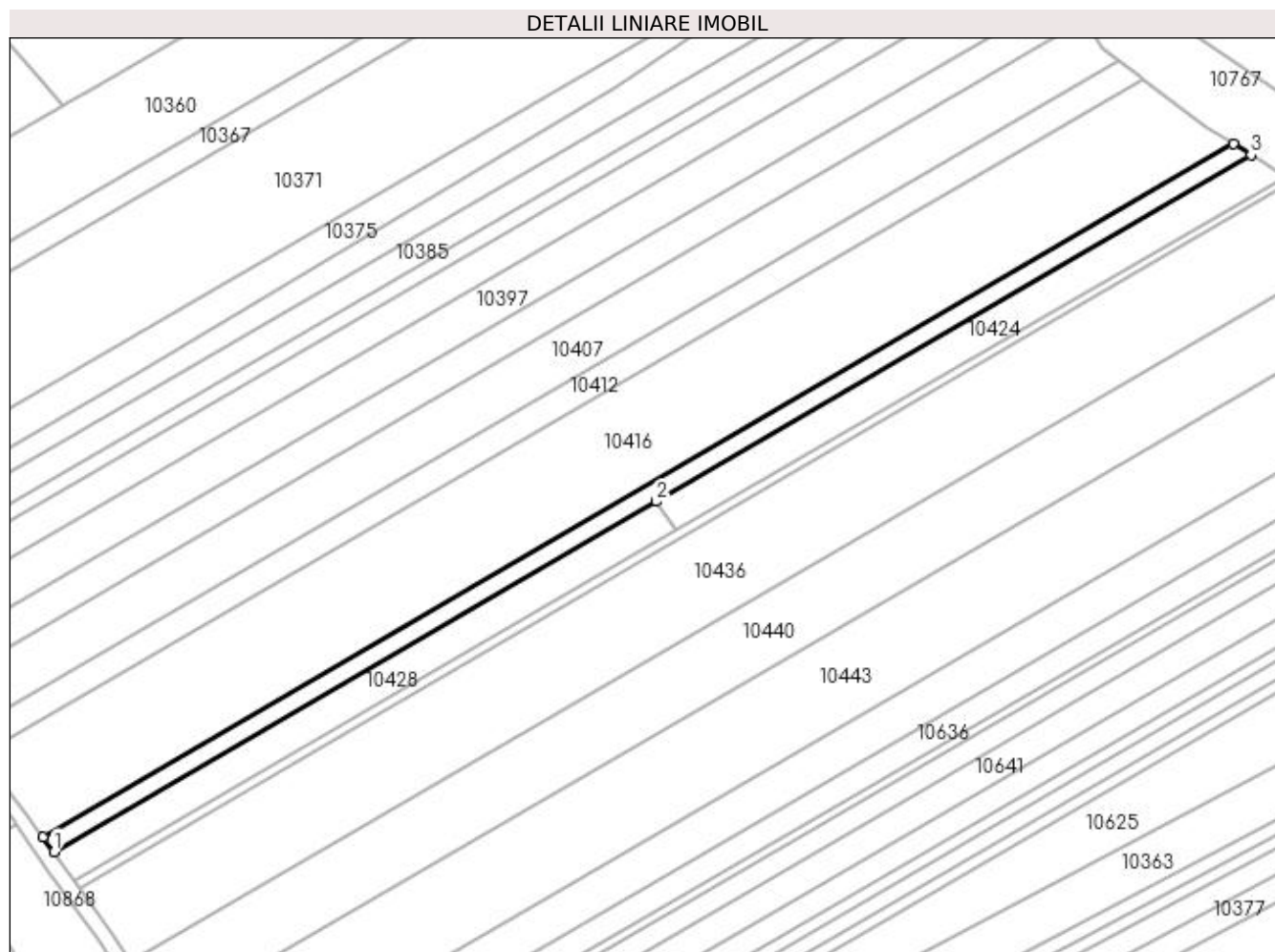
| Inscrieri privind dezmembramintele dreptului de proprietate, drepturi reale de garanție și sarcini | Referințe |
|--|-----------|
| NU SUNT | |

Anexa Nr. 1 La Partea I

Teren

| Nr cadastral | Suprafața (mp)* | Observații / Referințe |
|--------------|-----------------|------------------------|
| | 1.782 | |

* Suprafața este determinată în planul de proiecție Stereo 70.



Date referitoare la teren

| Crt | Categorie folosință | Intra vilan | Suprafața (mp) | Tarla | Parcelă | Nr. topo | Observații / Referințe |
|-----|---------------------|-------------|----------------|-------|---------|----------|------------------------|
| 1 | arabil | NU | 1.782 | 10 | 19 | - | |

Lungime Segmente

1) Valorile lungimilor segmentelor sunt obținute din proiecție în plan.

| Punct început | X / Y | Punct sfârșit | X / Y | Lungime segment (** (m) |
|---------------|----------------------------|---------------|----------------------------|-------------------------|
| 1 | 432.398,909 302.186,757 | 2 | 432.557,807 302.279,176 | 183.82 |
| 2 | 432.557,807 302.279,176 | 3 | 432.714,867 302.370,527 | 181.694 |
| 3 | 432.714,867 302.370,527 | 4 | 432.710,173 302.373,453 | 5.531 |
| 4 | 432.710,173 302.373,453 | 5 | 432.396,066 302.190,76 | 363.373 |
| 5 | 432.396,066 302.190,76 | 1 | 432.398,909 302.186,757 | 4.91 |

**** Lungimile segmentelor sunt determinate în planul de proiecție Stereo 70 și sunt rotunjite la 1 milimetru.**

***** Distanța dintre puncte este formată din segmente cumulate ce sunt mai mici decât valoarea 1 milimetru.**

**DATE DESPRE IMOBILUL NR. 10421**

Oficiul de Cadastru și Publicitate Imobiliară DOLJ
Biroul de Cadastru și Publicitate Imobiliară Craiova

A. Partea I. Descrierea imobilului

TEREN Extravilan

Adresa: Jud. Dolj, T12, P76

| Nr. Crt | Nr cadastral Nr. topografic | Suprafața* (mp) | Observații / Referințe |
|---------|-----------------------------|-----------------|---|
| A1 | | 455 | Sector cadastral:11 Teren neimprejmuit; |

B. Partea II. Proprietari și acte

| Inscrieri privitoare la dreptul de proprietate și alte drepturi reale | Referințe |
|--|-----------|
| / | |
| Act Administrativ nr. TDP 785-9674, din 20/09/1997 emis de CJSDPAT DOLJ; | |
| B1 | A1 |
| Intabulare, drept de PROPRIETATE, dobândit prin Reconstituire, cota actuala 1/1, cota initiala 1/1 | |
| 1) GHEORGHE ELENA, LIPSA CNP | |
| 2) MARCU IONEL, LIPSA CNP | |

C. Partea III. SARCINI .

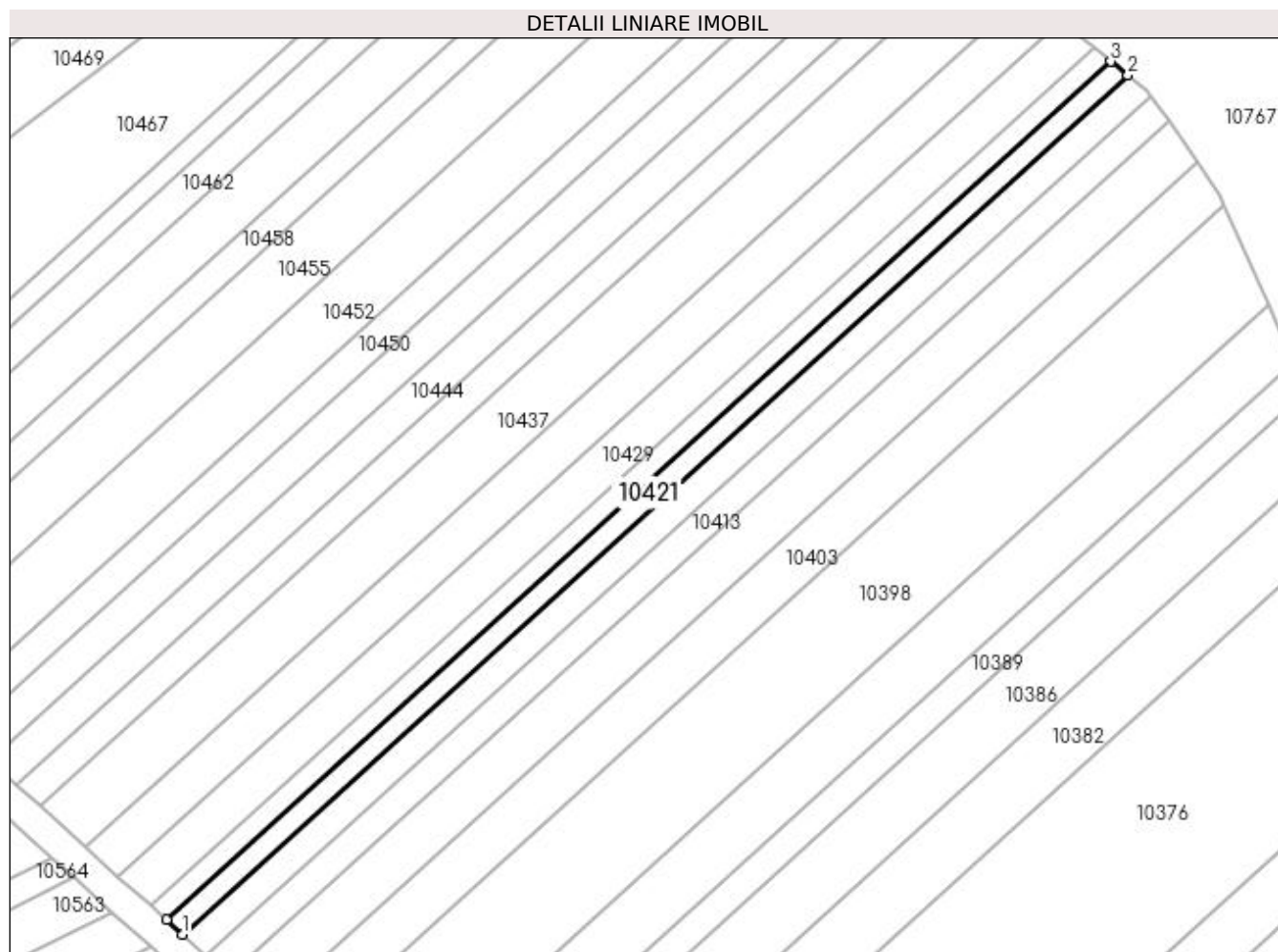
| Inscrieri privind dezmembramentele dreptului de proprietate, drepturi reale de garanție și sarcini | Referințe |
|--|-----------|
| NU SUNT | |

Anexa Nr. 1 La Partea I

Teren

| Nr cadastral | Suprafața (mp)* | Observații / Referințe |
|--------------|-----------------|------------------------|
| | 455 | |

* Suprafața este determinată în planul de proiecție Stereo 70.



Date referitoare la teren

| Crt | Categorie folosință | Intra vilan | Suprafața (mp) | Tarla | Parcelă | Nr. topo | Observații / Referințe |
|-----|---------------------|-------------|----------------|-------|---------|----------|------------------------|
| 1 | arabil | NU | 455 | 12 | 76 | - | |

Lungime Segmente

1) Valorile lungimilor segmentelor sunt obținute din proiecție în plan.

| Punct început | X / Y | Punct sfârșit | X / Y | Lungime segment (** (m) |
|---------------|----------------------------|---------------|----------------------------|-------------------------|
| 1 | 432.663,195 302.583,936 | 2 | 432.784,921 302.694,525 | 164.46 |
| 2 | 432.784,921 302.694,525 | 3 | 432.782,734 302.696,279 | 2.803 |
| 3 | 432.782,734 302.696,279 | 4 | 432.661,132 302.585,802 | 164.293 |
| 4 | 432.661,132 302.585,802 | 1 | 432.663,195 302.583,936 | 2.782 |

**** Lungimile segmentelor sunt determinate în planul de proiecție Stereo 70 și sunt rotunjite la 1 milimetru.**

***** Distanța dintre puncte este formată din segmente cumulate ce sunt mai mici decât valoarea 1 milimetru.**

**DATE DESPRE IMOBILUL NR. 10422**

Oficiul de Cadastru și Publicitate Imobiliară DOLJ
Biroul de Cadastru și Publicitate Imobiliară Craiova

A. Partea I. Descrierea imobilului

TEREN Extravilan

Adresa: Jud. Dolj, T10, P47 LOT 2

| Nr. Crt | Nr cadastral Nr. topografic | Suprafața* (mp) | Observații / Referințe |
|---------|-----------------------------|-----------------|---|
| A1 | | 2.309 | Sector cadastral:11 Teren neimprejmuit; Imobil despartit de drum, diferenta de suprafata se regaseste la ID-ul 10423 |

B. Partea II. Proprietari și acte

| Inscrieri privitoare la dreptul de proprietate și alte drepturi reale | | Referințe |
|---|--|-----------|
| / | | |
| Act Administrativ nr. TDP 1237-2179, din 07/12/1998 emis de CJSDPAT DOLJ; | | |
| B1 | Intabulare, drept de PROPRIETATE, dobandit prin Reconstituire, cota actuala 1/1, cota initiala 1/1 1) MITRUȚ ANICA, LIPSA CNP | A1 |

C. Partea III. SARCINI .

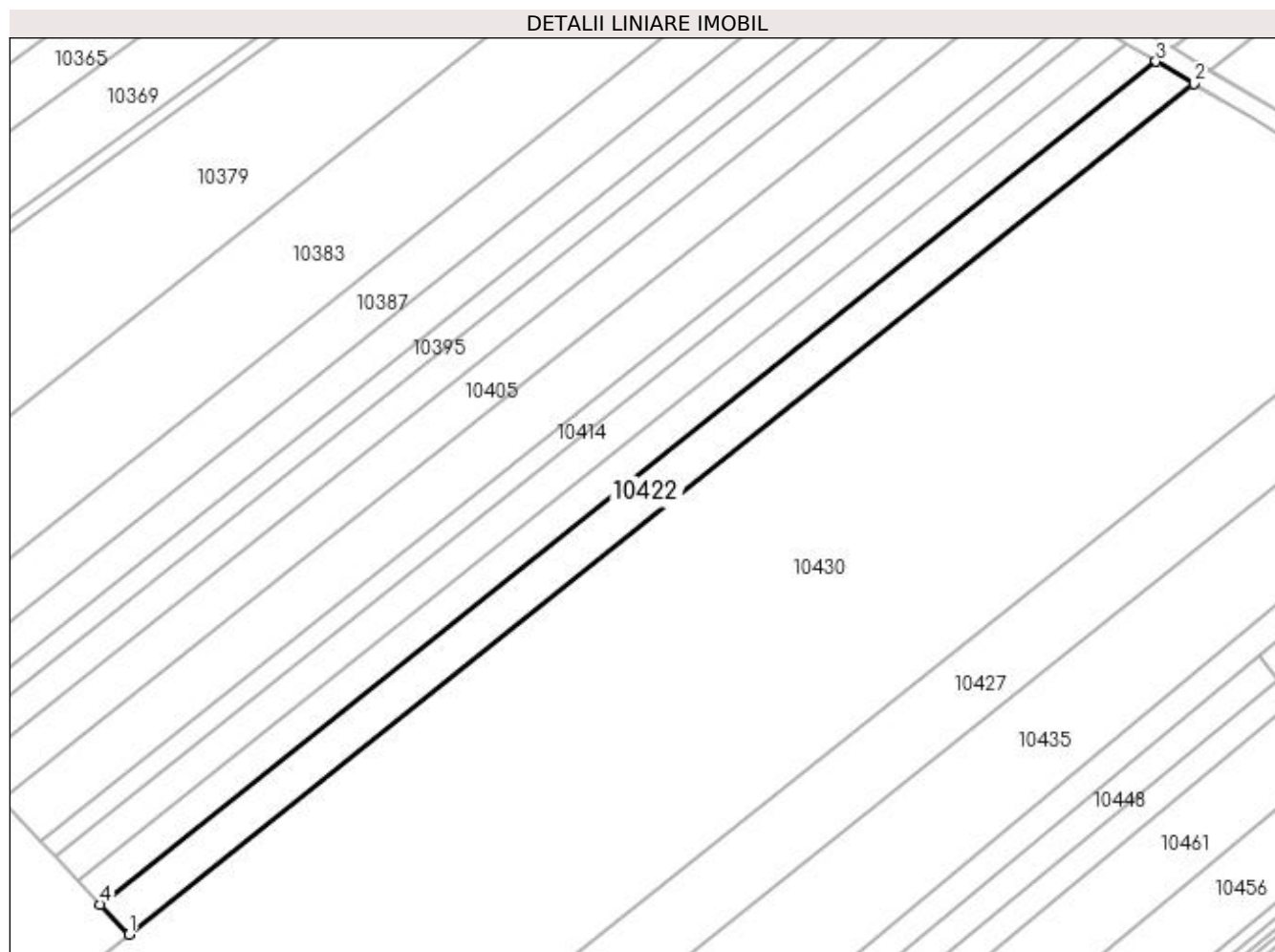
| Inscrieri privind dezmembramintele dreptului de proprietate, drepturi reale de garanție și sarcini | Referințe |
|--|-----------|
| NU SUNT | |

Anexa Nr. 1 La Partea I

Teren

| Nr cadastral | Suprafața (mp)* | Observații / Referințe |
|--------------|-----------------|---|
| | 2.309 | Imobil despartit de drum, diferenta de suprafata se regasese la ID-ul 10423 |

* Suprafața este determinată în planul de proiecție Stereo 70.



Date referitoare la teren

| Crt | Categorie folosință | Intra vilan | Suprafața (mp) | Tarla | Parcelă | Nr. topo | Observații / Referințe |
|-----|---------------------|-------------|----------------|-------|----------|----------|------------------------|
| 1 | arabil | NU | 2.309 | 10 | 47 LOT 2 | - | |

Lungime Segmente

1) Valorile lungimilor segmentelor sunt obținute din proiecție în plan.

| Punct început | X / Y | Punct sfârșit | X / Y | Lungime segment (** (m) |
|---------------|----------------------------|---------------|----------------------------|-------------------------|
| 1 | 432.565,39 301.909,048 | 2 | 432.782,186 302.082,08 | 277.382 |
| 2 | 432.782,186 302.082,08 | 3 | 432.774,48 302.086,627 | 8.947 |
| 3 | 432.774,48 302.086,627 | 4 | 432.559,576 301.915,106 | 274.96 |
| 4 | 432.559,576 301.915,106 | 1 | 432.565,39 301.909,048 | 8.397 |

**** Lungimile segmentelor sunt determinate în planul de proiecție Stereo 70 și sunt rotunjite la 1 milimetru.**

***** Distanța dintre puncte este formată din segmente cumulate ce sunt mai mici decât valoarea 1 milimetru.**

**DATE DESPRE IMOBILUL NR. 10423**

Oficiul de Cadastru și Publicitate Imobiliară DOLJ
Biroul de Cadastru și Publicitate Imobiliară Craiova

A. Partea I. Descrierea imobilului

TEREN Extravilan

Adresa: Jud. Dolj, T10, P47 LOT 1

| Nr. Crt | Nr cadastral Nr. topografic | Suprafața* (mp) | Observații / Referințe |
|---------|-----------------------------|-----------------|---|
| A1 | | 760 | Sector cadastral:11 Teren neimprejmuit; Imobil despartit de drum, diferenta de suprafata se regaseste la ID-ul 10422 |

B. Partea II. Proprietari și acte

| Inscrieri privitoare la dreptul de proprietate și alte drepturi reale | | Referințe |
|---|--|-----------|
| / | | |
| Act Administrativ nr. TDP 1237-2179, din 07/12/1998 emis de CJSDPAT DOLJ; | | |
| B1 | Intabulare, drept de PROPRIETATE, dobandit prin Reconstituire, cota actuala 1/1, cota initiala 1/1 1) MITRUȚ ANICA, LIPSA CNP | A1 |

C. Partea III. SARCINI .

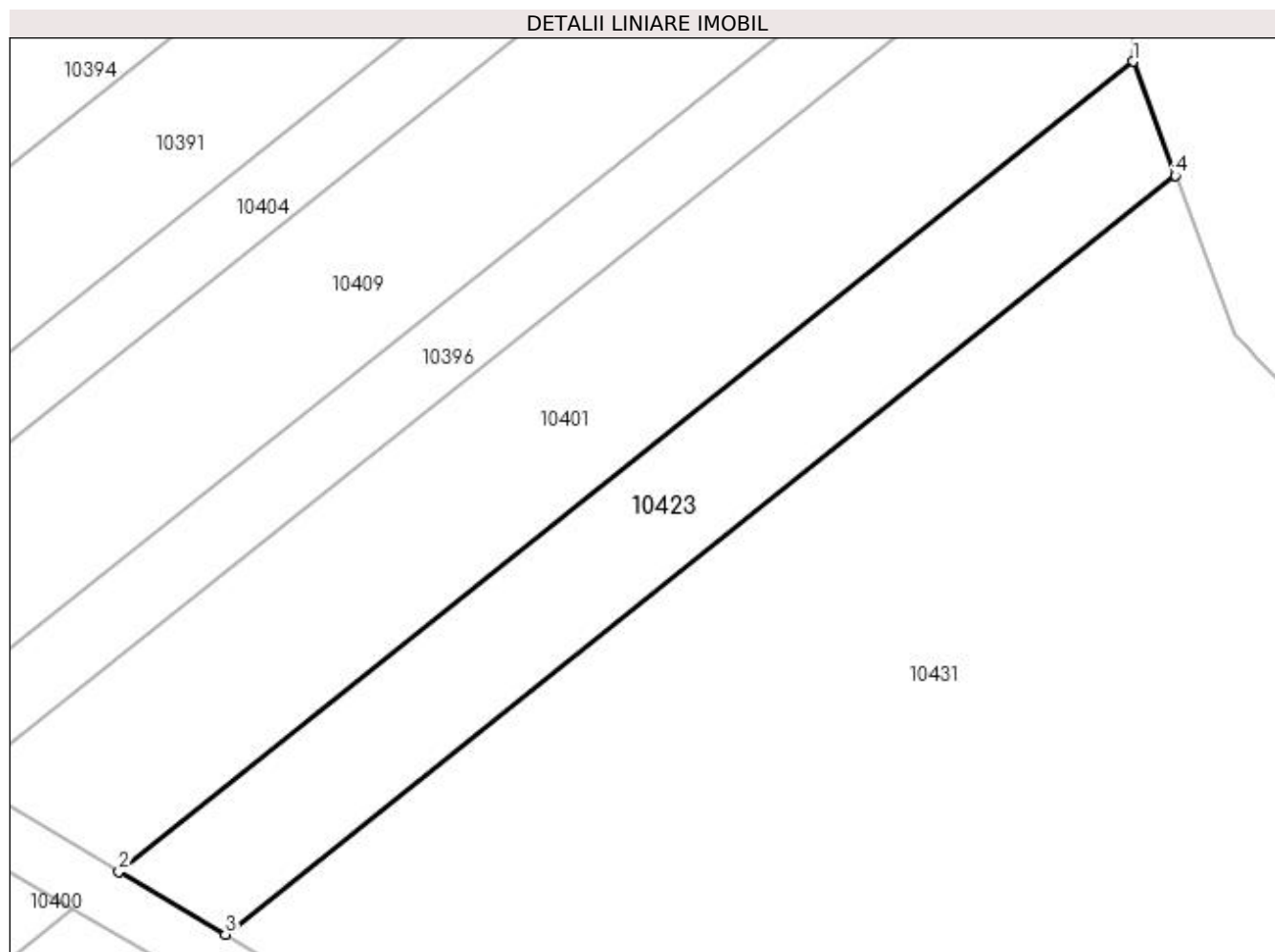
| Inscrieri privind dezmembramintele dreptului de proprietate, drepturi reale de garanție și sarcini | Referințe |
|--|-----------|
| NU SUNT | |

Anexa Nr. 1 La Partea I

Teren

| Nr cadastral | Suprafața (mp)* | Observații / Referințe |
|--------------|-----------------|---|
| | 760 | Imobil despartit de drum, diferenta de suprafata se regasese la ID-ul 10422 |

* Suprafața este determinată în planul de proiecție Stereo 70.



Date referitoare la teren

| Crt | Categorie folosință | Intravilan | Suprafața (mp) | Tarla | Parcelă | Nr. topo | Observații / Referințe |
|-----|---------------------|------------|----------------|-------|----------|----------|------------------------|
| 1 | arabil | NU | 760 | 10 | 47 LOT 1 | - | |

Lungime Segmente

1) Valorile lungimilor segmentelor sunt obținute din proiecție în plan.

| Punct început | X / Y | Punct sfârșit | X / Y | Lungime segment (** (m) |
|---------------|----------------------------|---------------|----------------------------|-------------------------|
| 1 | 432.851,162 302.147,83 | 2 | 432.777,826 302.089,298 | 93.831 |
| 2 | 432.777,826 302.089,298 | 3 | 432.785,532 302.084,75 | 8.948 |
| 3 | 432.785,532 302.084,75 | 4 | 432.854,222 302.139,574 | 87.886 |
| 4 | 432.854,222 302.139,574 | 1 | 432.851,162 302.147,83 | 8.805 |

**** Lungimile segmentelor sunt determinate în planul de proiecție Stereo 70 și sunt rotunjite la 1 milimetru.**

***** Distanța dintre puncte este formată din segmente cumulate ce sunt mai mici decât valoarea 1 milimetru.**

**DATE DESPRE IMOBILUL NR. 10424**

Oficiul de Cadastru și Publicitate Imobiliară DOLJ
Biroul de Cadastru și Publicitate Imobiliară Craiova

A. Partea I. Descrierea imobilului

TEREN Extravilan

Adresa: Jud. Dolj, T10, P20

| Nr. Crt | Nr cadastral Nr. topografic | Suprafața* (mp) | Observații / Referințe |
|---------|--------------------------------|-----------------|--|
| A1 | 33529 | 1.705 | Sector cadastral:11 Teren neimprejmut; |

B. Partea II. Proprietari și acte

| Inscrieri privitoare la dreptul de proprietate și alte drepturi reale | | Referințe |
|--|--|-----------|
| 166433 / 08/09/2022 | | |
| Act Notarial nr. CM NR.108, din 09/07/2020 emis de SPN DEFTA (act notarial nr cm nr.28 din 18.02.2008, emis de BNP STEFANESCU FLORIANA;act notarial nr ACT DE PARTAJ AUT NR.419 din 23.03.2017, emis de BIN BAZGU MARIANA;act administrativ nr 1066-48563 din 11.03.1996, emis de Comisia Judeteana Dolj;act notarial nr 419 din 23.03.2017, emis de BIN BAZGU MARIANA); | | |
| B1 | Intabulare, drept de PROPRIETATE, dobandit prin Succesiune, cota actuala 1/1, cota initiala 1/1 1) MIHAESCU CONSTANTA | A1 |

C. Partea III. SARCINI .

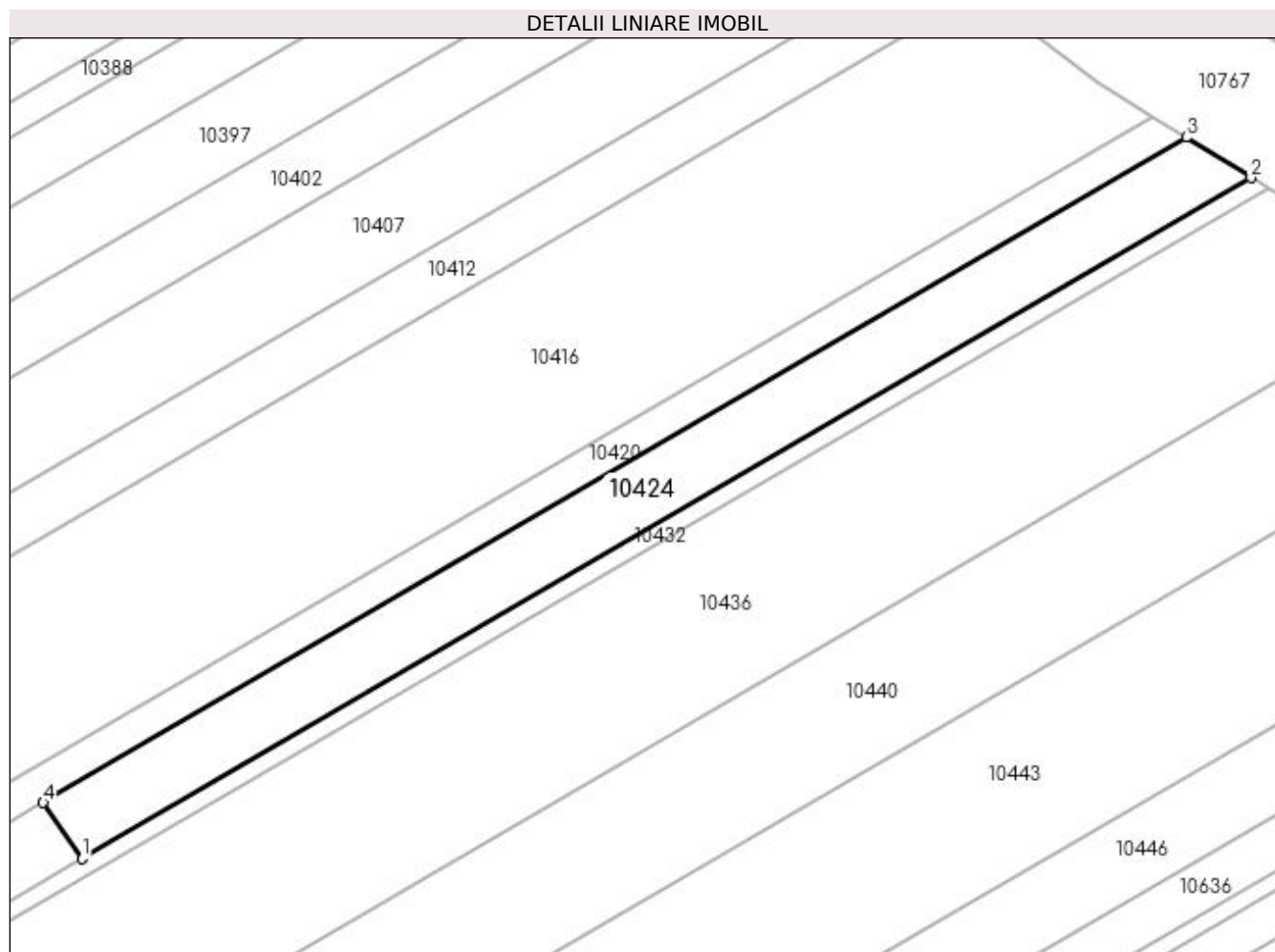
| Inscrieri privind dezmembramintele dreptului de proprietate, drepturi reale de garanție și sarcini | Referințe |
|--|-----------|
| NU SUNT | |

Anexa Nr. 1 La Partea I

Teren

| Nr cadastral | Suprafața (mp)* | Observații / Referințe |
|--------------|-----------------|------------------------|
| 33529 | 1.705 | |

* Suprafața este determinată în planul de proiecție Stereo 70.



Date referitoare la teren

| Crt | Categorie folosință | Intra vilan | Suprafața (mp) | Tarla | Parcelă | Nr. topo | Observații / Referințe |
|-----|---------------------|-------------|----------------|-------|---------|----------|------------------------|
| 1 | arabil | NU | 1.705 | 10 | 20 | - | |

Lungime Segmente

1) Valorile lungimilor segmentelor sunt obținute din proiecție în plan.

| Punct început | X / Y | Punct sfârșit | X / Y | Lungime segment (** (m) |
|---------------|----------------------------|---------------|----------------------------|-------------------------|
| 1 | 432.563,119 302.271,533 | 2 | 432.723,773 302.364,974 | 185.852 |
| 2 | 432.723,773 302.364,974 | 3 | 432.714,867 302.370,527 | 10.495 |
| 3 | 432.714,867 302.370,527 | 4 | 432.557,807 302.279,176 | 181.694 |
| 4 | 432.557,807 302.279,176 | 1 | 432.563,119 302.271,533 | 9.308 |

**** Lungimile segmentelor sunt determinate în planul de proiecție Stereo 70 și sunt rotunjite la 1 milimetru.**

***** Distanța dintre puncte este formată din segmente cumulate ce sunt mai mici decât valoarea 1 milimetru.**

**DATE DESPRE IMOBILUL NR. 10425**

Oficiul de Cadastru și Publicitate Imobiliară DOLJ
Biroul de Cadastru și Publicitate Imobiliară Craiova

A. Partea I. Descrierea imobilului

TEREN Extravilan

Adresa: Jud. Dolj, T12, P75

| Nr. Crt | Nr cadastral Nr. topografic | Suprafața* (mp) | Observații / Referințe |
|---------|-----------------------------|-----------------|---|
| A1 | | 455 | Sector cadastral:11 Teren neimprejmuit; |

B. Partea II. Proprietari și acte

| Inscrieri privitoare la dreptul de proprietate și alte drepturi reale | | Referințe |
|--|---|-----------|
| / | | |
| Act Administrativ nr. TDP 1630, din 01/11/2005 emis de CJSDPAT DOLJ (Defunct conform certificat de deces seria DP, nr. 146787, data 10.12.2004); | | |
| B1 | Intabulare, drept de PROPRIETATE, dobandit prin Reconstituire, cota actuala 1/1, cota initiala 1/1 1) MARCU ION DEFUNCT:Da | A1 |

C. Partea III. SARCINI .

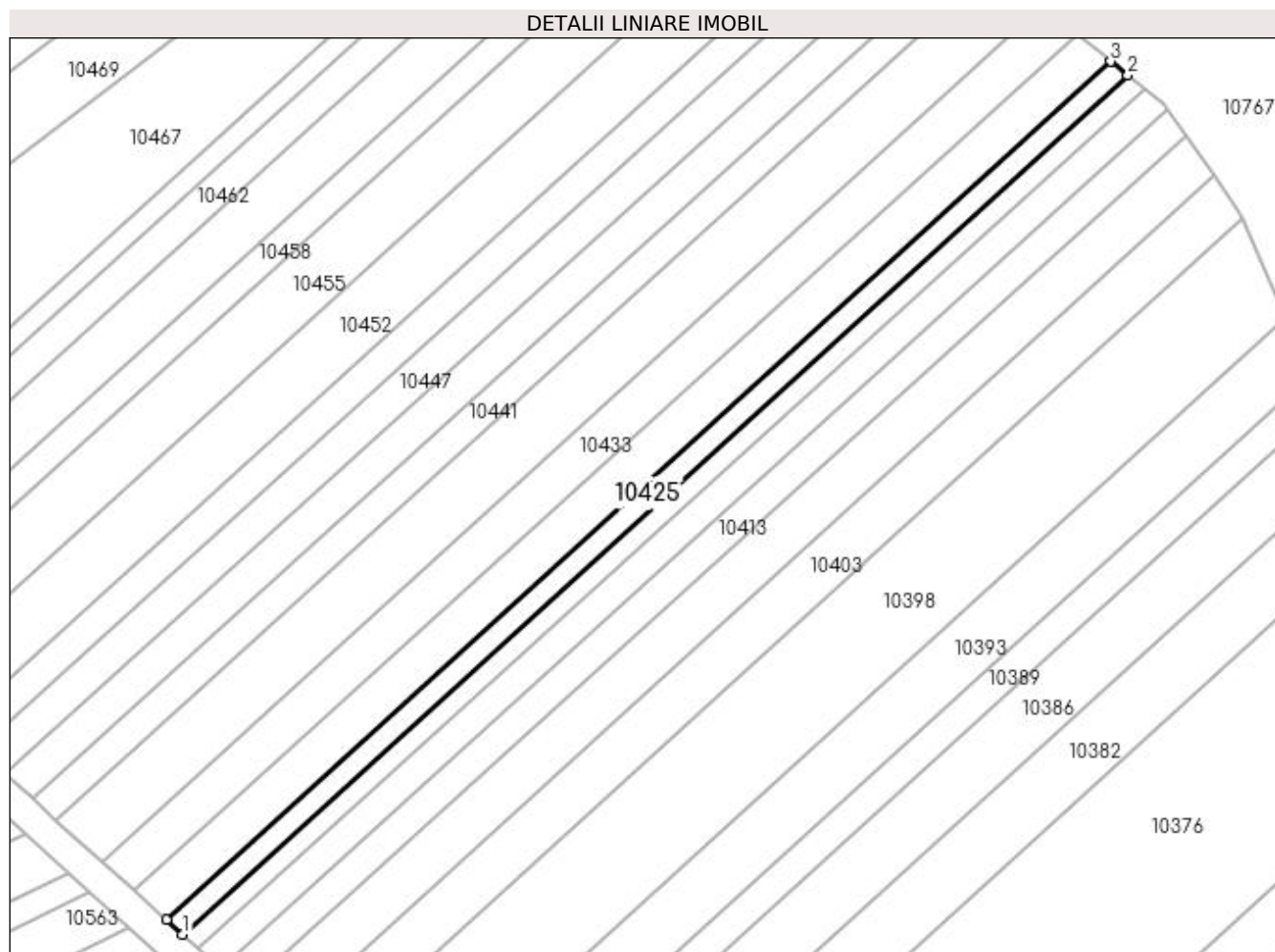
| Inscrieri privind dezmembramintele dreptului de proprietate, drepturi reale de garanție și sarcini | Referințe |
|--|-----------|
| NU SUNT | |

Anexa Nr. 1 La Partea I

Teren

| Nr cadastral | Suprafața (mp)* | Observații / Referințe |
|--------------|-----------------|------------------------|
| | 455 | |

* Suprafața este determinată în planul de proiecție Stereo 70.



Date referitoare la teren

| Crt | Categorie folosință | Intra vilan | Suprafața (mp) | Tarla | Parcelă | Nr. topo | Observații / Referințe |
|-----|---------------------|-------------|----------------|-------|---------|----------|------------------------|
| 1 | arabil | NU | 455 | 12 | 75 | - | |

Lungime Segmente

1) Valorile lungimilor segmentelor sunt obținute din proiecție în plan.

| Punct început | X / Y | Punct sfârșit | X / Y | Lungime segment (** (m) |
|---------------|----------------------------|---------------|----------------------------|-------------------------|
| 1 | 432.661,132 302.585,802 | 2 | 432.782,734 302.696,279 | 164.293 |
| 2 | 432.782,734 302.696,279 | 3 | 432.780,545 302.698,033 | 2.805 |
| 3 | 432.780,545 302.698,033 | 4 | 432.659,066 302.587,669 | 164.126 |
| 4 | 432.659,066 302.587,669 | 1 | 432.661,132 302.585,802 | 2.785 |

**** Lungimile segmentelor sunt determinate în planul de proiecție Stereo 70 și sunt rotunjite la 1 milimetru.**

***** Distanța dintre puncte este formată din segmente cumulate ce sunt mai mici decât valoarea 1 milimetru.**

**DATE DESPRE IMOBILUL NR. 10426**

Oficiul de Cadastru și Publicitate Imobiliară DOLJ
Biroul de Cadastru și Publicitate Imobiliară Craiova

A. Partea I. Descrierea imobilului

TEREN Extravilan

Adresa: Jud. Dolj, T10, P48 LOT 2

| Nr. Crt | Nr cadastral Nr. topografic | Suprafața* (mp) | Observații / Referințe |
|---------|-----------------------------|-----------------|---|
| A1 | | 1.167 | Sector cadastral:11 Teren neimprejmuit; Imobil despartit de drum, diferenta de suprafata se regaseste la ID-ul 10427 |

B. Partea II. Proprietari și acte

| Inscrieri privitoare la dreptul de proprietate și alte drepturi reale | | Referințe |
|---|--|-----------|
| / | | |
| Act Administrativ nr. TDP 1261-2179, din 01/06/1999 emis de CJSDPAT DOLJ; | | |
| B1 | Intabulare, drept de PROPRIETATE, dobandit prin Reconstituire, cota actuala 1/1, cota initiala 1/1 1) DUMITRU ANCA-FLORICA, LIPSA CNP | A1 |

C. Partea III. SARCINI .

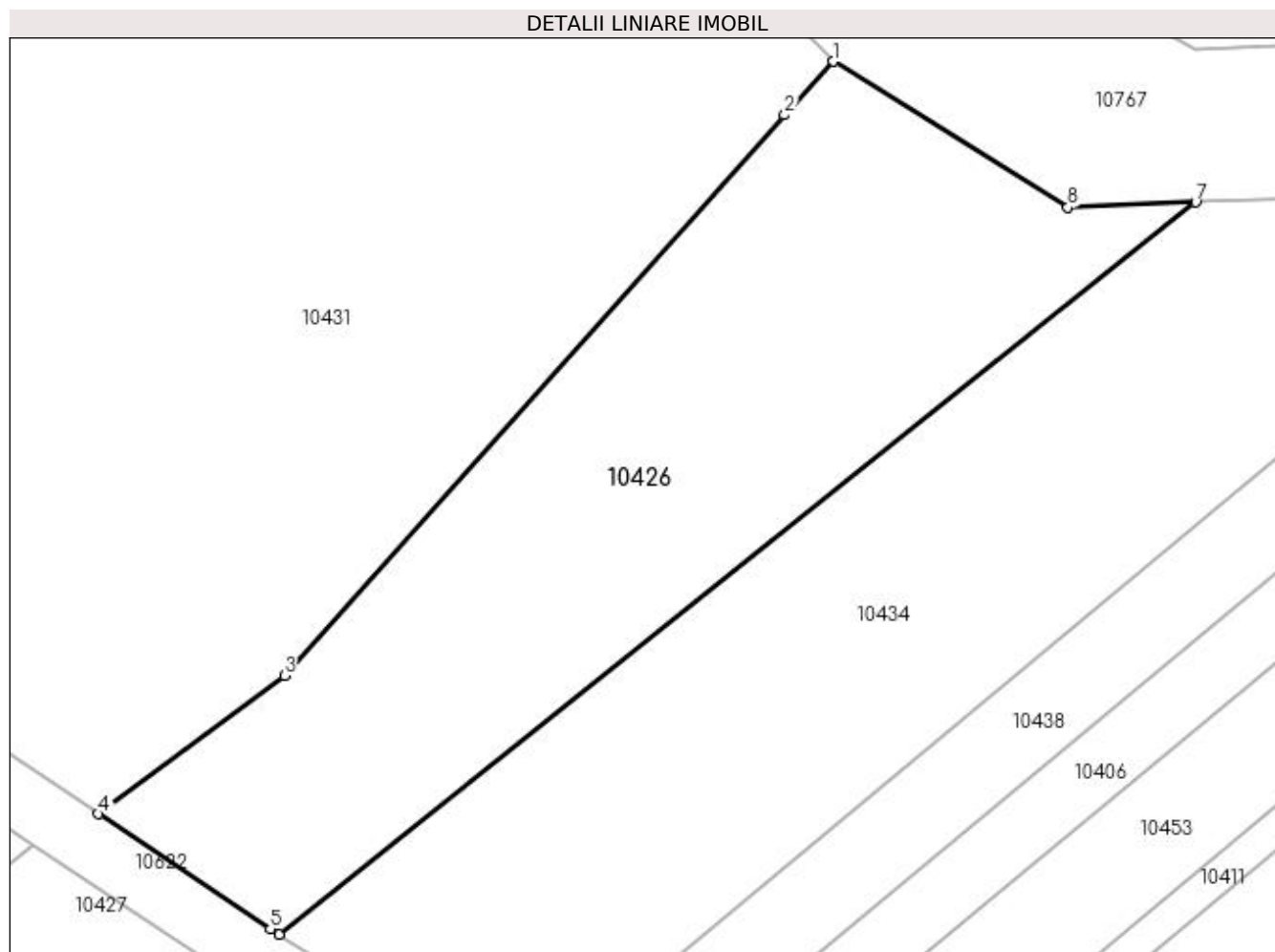
| Inscrieri privind dezmembramintele dreptului de proprietate, drepturi reale de garanție și sarcini | Referințe |
|--|-----------|
| NU SUNT | |

Anexa Nr. 1 La Partea I

Teren

| Nr cadastral | Suprafața (mp)* | Observații / Referințe |
|--------------|-----------------|---|
| | 1.167 | Imobil despartit de drum, diferenta de suprafata se regasese la ID-ul 10427 |

* Suprafața este determinată în planul de proiecție Stereo 70.



Date referitoare la teren

| Crt | Categorie folosință | Intravilan | Suprafața (mp) | Tarla | Parcelă | Nr. topo | Observații / Referințe |
|-----|---------------------|------------|----------------|-------|----------|----------|------------------------|
| 1 | arabil | NU | 1.167 | 10 | 48 LOT 2 | - | |

Lungime Segmente

1) Valorile lungimilor segmentelor sunt obținute din proiecție în plan.

| Punct început | X / Y | Punct sfârșit | X / Y | Lungime segment (** (m) |
|---------------|----------------------------|---------------|----------------------------|-------------------------|
| 1 | 432.887,196 302.098,686 | 2 | 432.884,045 302.095,233 | 4.675 |
| 2 | 432.884,045 302.095,233 | 3 | 432.851,774 302.059,072 | 48.467 |
| 3 | 432.851,774 302.059,072 | 4 | 432.839,785 302.050,165 | 14.936 |
| 4 | 432.839,785 302.050,165 | 5 | 432.850,865 302.042,728 | 13.344 |
| 5 | 432.850,865 302.042,728 | 6 | 432.851,413 302.042,393 | 0.642 |

| Punct început | X / Y | Punct sfârșit | X / Y | Lungime segment (** (m) |
|---------------|----------------------------|---------------|----------------------------|-------------------------|
| 6 | 432.851,413 302.042,393 | 7 | 432.910,567 302.089,606 | 75.685 |
| 7 | 432.910,567 302.089,606 | 8 | 432.902,329 302.089,281 | 8.244 |
| 8 | 432.902,329 302.089,281 | 1 | 432.887,196 302.098,686 | 17.817 |

** Lungimile segmentelor sunt determinate în planul de proiecție Stereo 70 și sunt rotunjite la 1 milimetru.

*** Distanța dintre puncte este formată din segmente cumulate ce sunt mai mici decât valoarea 1 milimetru.

**DATE DESPRE IMOBILUL NR. 10427**

Oficiul de Cadastru și Publicitate Imobiliară DOLJ
Biroul de Cadastru și Publicitate Imobiliară Craiova

A. Partea I. Descrierea imobilului

TEREN Extravilan

Adresa: Jud. Dolj, T10, P48 LOT 1

| Nr. Crt | Nr cadastral Nr. topografic | Suprafața* (mp) | Observații / Referințe |
|---------|-----------------------------|-----------------|---|
| A1 | | 4.134 | Sector cadastral:11 Teren neimprejmuit; Imobil despartit de drum, diferenta de suprafata se regaseste la ID-ul 10426 |

B. Partea II. Proprietari și acte

| Inscrieri privitoare la dreptul de proprietate și alte drepturi reale | | Referințe |
|---|--|-----------|
| / | | |
| Act Administrativ nr. TDP 1261-2179, din 01/06/1999 emis de CJSDPAT DOLJ; | | |
| B1 | Intabulare, drept de PROPRIETATE, dobandit prin Reconstituire, cota actuala 1/1, cota initiala 1/1 1) DUMITRU ANCA-FLORICA, LIPSA CNP | A1 |

C. Partea III. SARCINI .

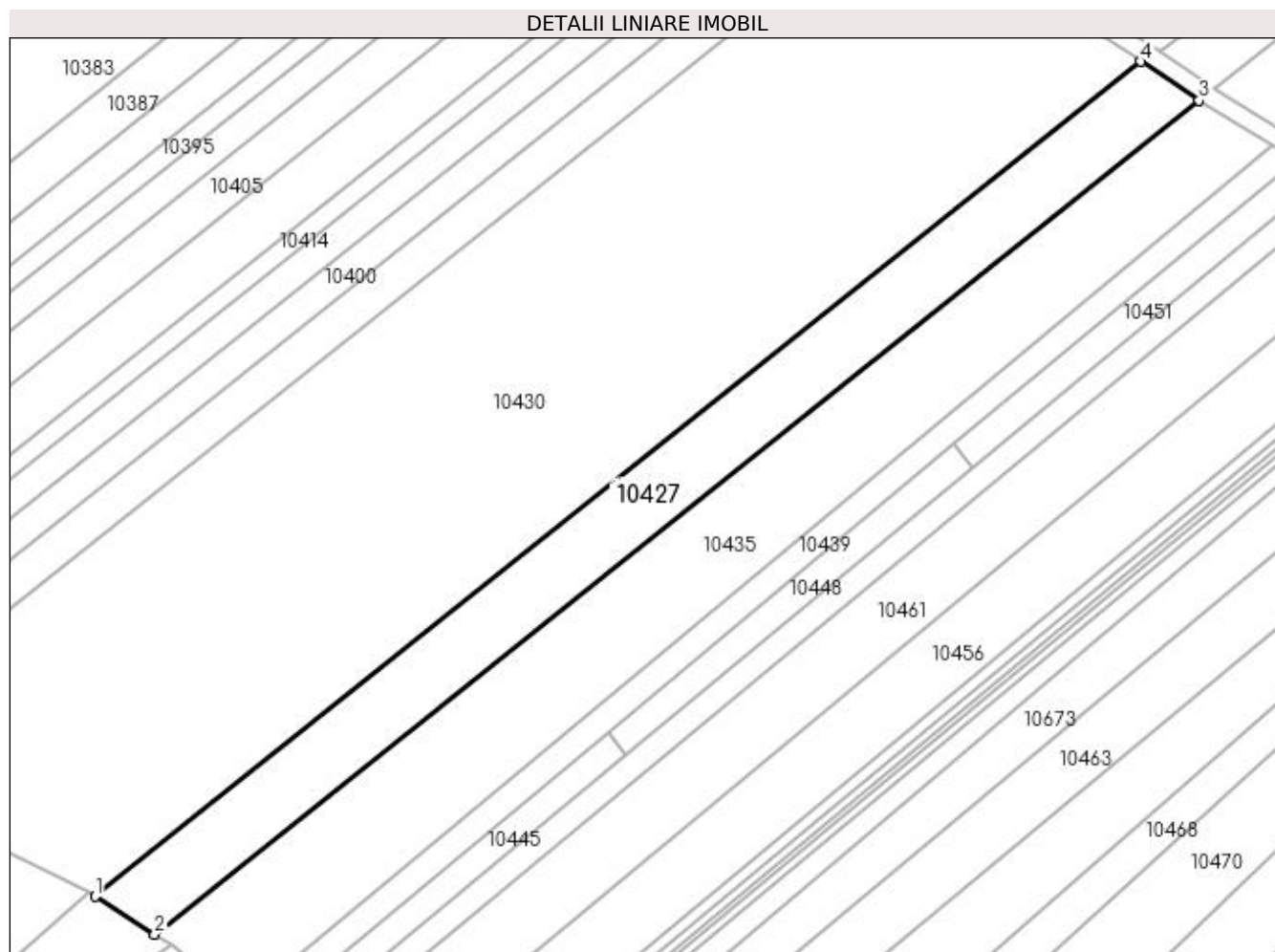
| Inscrieri privind dezmembramintele dreptului de proprietate, drepturi reale de garanție și sarcini | Referințe |
|--|-----------|
| NU SUNT | |

Anexa Nr. 1 La Partea I

Teren

| Nr cadastral | Suprafața (mp)* | Observații / Referințe |
|--------------|-----------------|---|
| | 4.134 | Imobil despartit de drum, diferenta de suprafata se regasese la ID-ul 10426 |

* Suprafața este determinată în planul de proiecție Stereo 70.



Date referitoare la teren

| Crt | Categorie folosință | Intravilan | Suprafața (mp) | Tarla | Parcelă | Nr. topo | Observații / Referințe |
|-----|---------------------|------------|----------------|-------|----------|----------|------------------------|
| 1 | arabil | NU | 4.134 | 10 | 48 LOT 1 | - | |

Lungime Segmente

1) Valorile lungimilor segmentelor sunt obținute din proiecție în plan.

| Punct început | X / Y | Punct sfârșit | X / Y | Lungime segment (** (m) |
|---------------|----------------------------|---------------|----------------------------|-------------------------|
| 1 | 432.610,756 301.868,722 | 2 | 432.623,625 301.860,588 | 15.224 |
| 2 | 432.623,625 301.860,588 | 3 | 432.848,109 302.039,756 | 287.218 |
| 3 | 432.848,109 302.039,756 | 4 | 432.835,531 302.048,122 | 15.106 |
| 4 | 432.835,531 302.048,122 | 1 | 432.610,756 301.868,722 | 287.59 |

**** Lungimile segmentelor sunt determinate în planul de proiecție Stereo 70 și sunt rotunjite la 1 milimetru.**

***** Distanța dintre puncte este formată din segmente cumulate ce sunt mai mici decât valoarea 1 milimetru.**

**DATE DESPRE IMOBILUL NR. 10428**

Oficiul de Cadastru și Publicitate Imobiliară DOLJ
Biroul de Cadastru și Publicitate Imobiliară Craiova

A. Partea I. Descrierea imobilului

TEREN Extravilan

Adresa: Jud. Dolj, T10, P21

| Nr. Crt | Nr cadastral Nr. topografic | Suprafața* (mp) | Observații / Referințe |
|---------|-----------------------------|-----------------|---|
| A1 | | 1.705 | Sector cadastral:11 Teren neimprejmuit; |

B. Partea II. Proprietari și acte

| Inscrieri privitoare la dreptul de proprietate și alte drepturi reale | | Referințe |
|---|---|-----------|
| / | | |
| Act Normativ nr. Legea 7, din 13/03/1996 emis de PARLAMENTUL ROMÂNIEI (art.13 alin.14); | | |
| B1 | Intabulare, drept de PROPRIETATE, dobandit prin Lege, cota actuala 1/1, cota initiala 1/1 | A1 |
| 1) COMUNA TESLUI-Rezerva comisiei locale de fond funciar, CIF:4553330 | | |

C. Partea III. SARCINI .

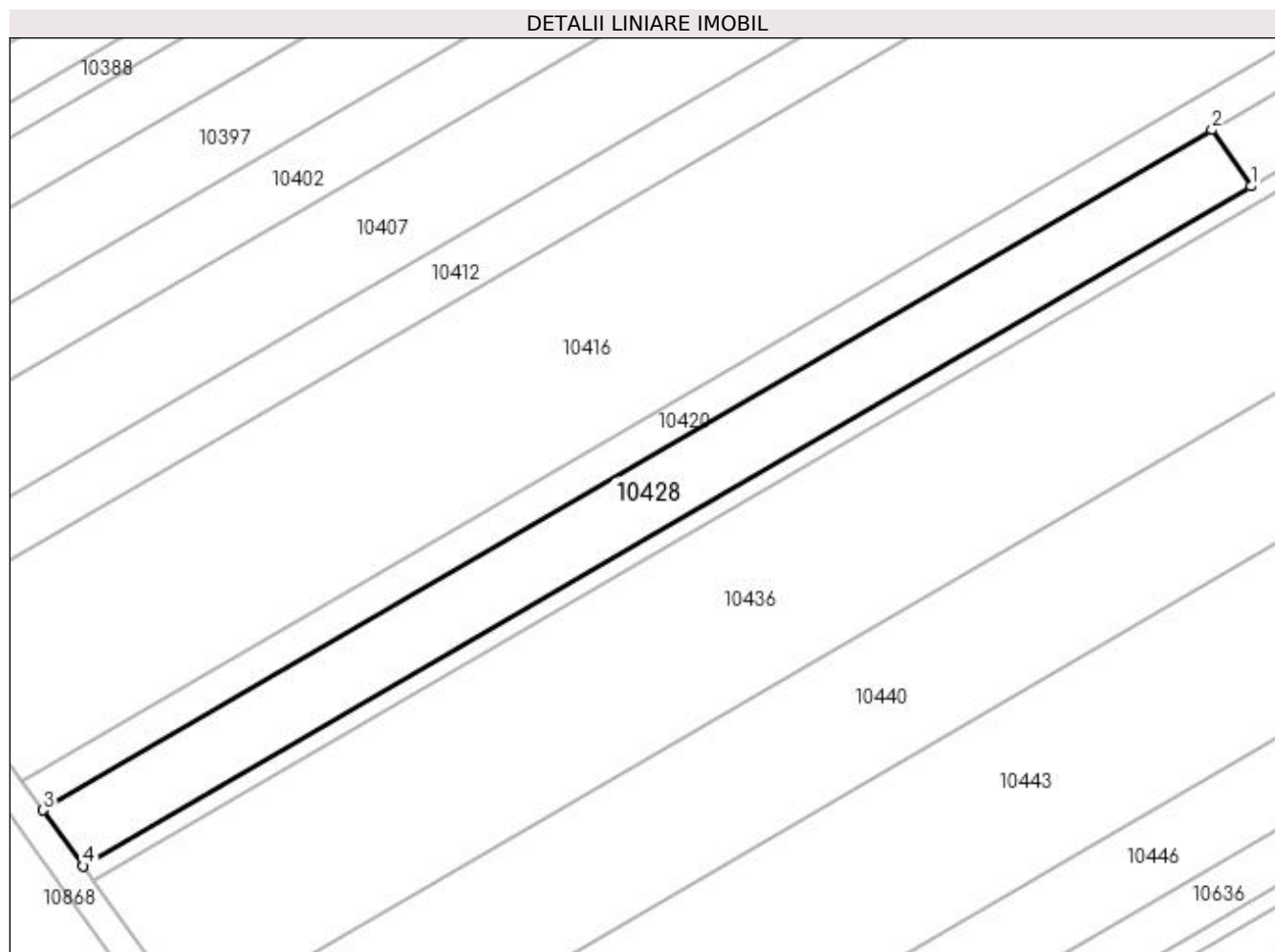
| Inscrieri privind dezmembramintele dreptului de proprietate, drepturi reale de garanție și sarcini | Referințe |
|--|-----------|
| NU SUNT | |

Anexa Nr. 1 La Partea I

Teren

| Nr cadastral | Suprafața (mp)* | Observații / Referințe |
|--------------|-----------------|------------------------|
| | 1.705 | |

* Suprafața este determinată în planul de proiecție Stereo 70.



Date referitoare la teren

| Crt | Categorie folosință | Intravilan | Suprafața (mp) | Tarla | Parcelă | Nr. topo | Observații / Referințe |
|-----|---------------------|------------|----------------|-------|---------|----------|------------------------|
| 1 | arabil | NU | 1.705 | 10 | 21 | - | |

Lungime Segmente

1) Valorile lungimilor segmentelor sunt obținute din proiecție în plan.

| Punct început | X / Y | Punct sfârșit | X / Y | Lungime segment (** (m) |
|---------------|----------------------------|---------------|----------------------------|-------------------------|
| 1 | 432.563,119 302.271,533 | 2 | 432.557,807 302.279,176 | 9.308 |
| 2 | 432.557,807 302.279,176 | 3 | 432.398,909 302.186,757 | 183.82 |
| 3 | 432.398,909 302.186,757 | 4 | 432.404,304 302.179,162 | 9.316 |
| 4 | 432.404,304 302.179,162 | 1 | 432.563,119 302.271,533 | 183.724 |

**** Lungimile segmentelor sunt determinate în planul de proiecție Stereo 70 și sunt rotunjite la 1 milimetru.**

***** Distanța dintre puncte este formată din segmente cumulate ce sunt mai mici decât valoarea 1 milimetru.**

**DATE DESPRE IMOBILUL NR. 10429**

Oficiul de Cadastru și Publicitate Imobiliară DOLJ
Biroul de Cadastru și Publicitate Imobiliară Craiova

A. Partea I. Descrierea imobilului

TEREN Extravilan

Adresa: Jud. Dolj, T12, P74

| Nr. Crt | Nr cadastral Nr. topografic | Suprafața* (mp) | Observații / Referințe |
|---------|-----------------------------|-----------------|---|
| A1 | | 910 | Sector cadastral:11 Teren neimprejmuit; |

B. Partea II. Proprietari și acte

| Inscrieri privitoare la dreptul de proprietate și alte drepturi reale | Referințe |
|--|-----------|
| / | |
| Act Administrativ nr. TDP 1056-48563, din 31/03/1995 emis de CJSDPAT DOLJ; | |
| B1 | A1 |
| Intabulare, drept de PROPRIETATE, dobândit prin Reconstituire, cota actuala 1/1, cota initiala 1/1 1) MARCU CONSTANTIN , LIPSA CNP | |

C. Partea III. SARCINI .

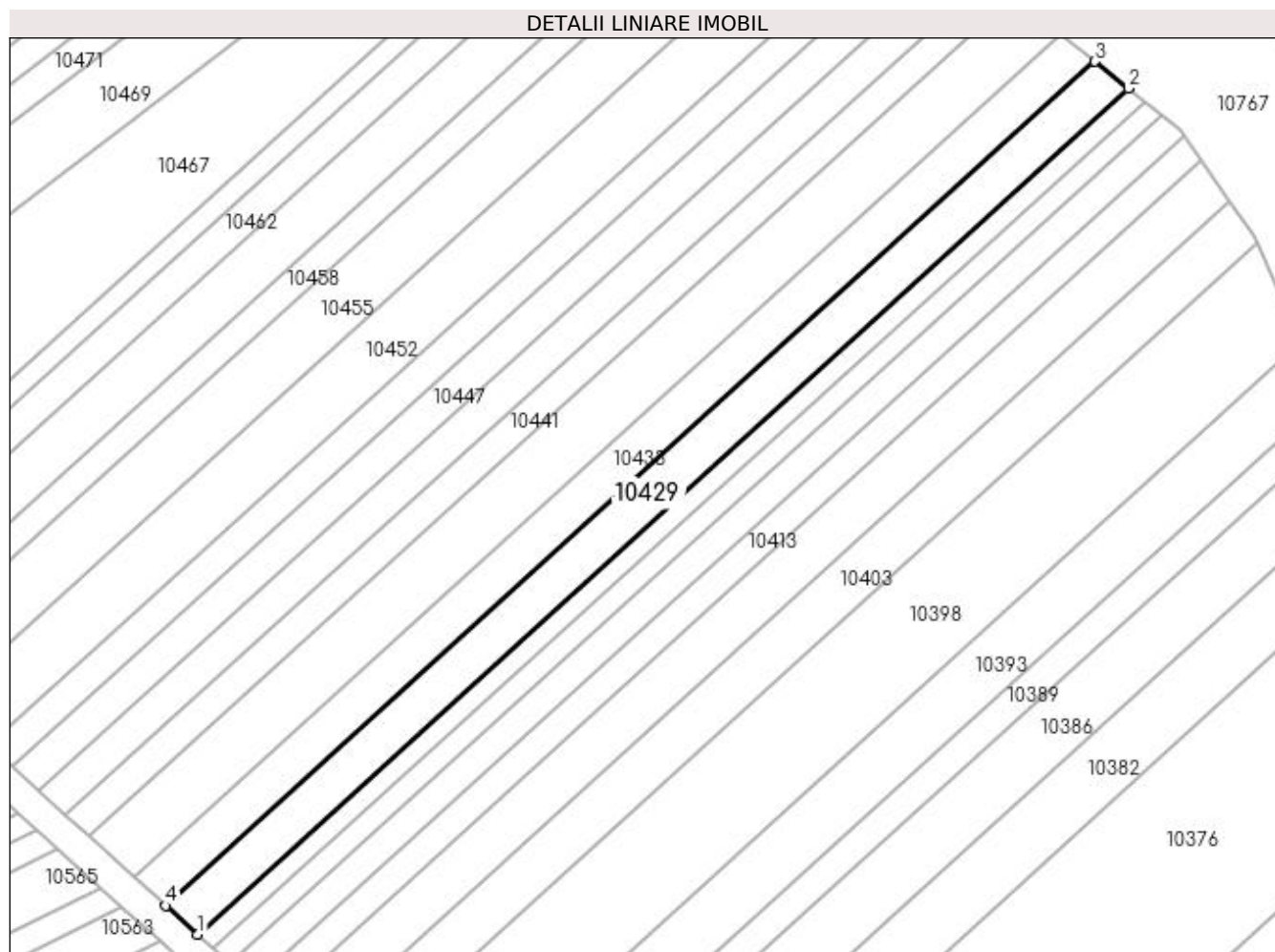
| Inscrieri privind dezmembramintele dreptului de proprietate, drepturi reale de garanție și sarcini | Referințe |
|--|-----------|
| NU SUNT | |

Anexa Nr. 1 La Partea I

Teren

| Nr cadastral | Suprafața (mp)* | Observații / Referințe |
|--------------|-----------------|------------------------|
| | 910 | |

* Suprafața este determinată în planul de proiecție Stereo 70.



Date referitoare la teren

| Crt | Categorie folosință | Intra vilan | Suprafața (mp) | Tarla | Parcelă | Nr. topo | Observații / Referințe |
|-----|---------------------|-------------|----------------|-------|---------|----------|------------------------|
| 1 | arabil | NU | 910 | 12 | 74 | - | |

Lungime Segmente

1) Valorile lungimilor segmentelor sunt obținute din proiecție în plan.

| Punct început | X / Y | Punct sfârșit | X / Y | Lungime segment (** (m) |
|---------------|----------------------------|---------------|----------------------------|-------------------------|
| 1 | 432.659,066 302.587,669 | 2 | 432.780,545 302.698,033 | 164.126 |
| 2 | 432.780,545 302.698,033 | 3 | 432.776,161 302.701,549 | 5.62 |
| 3 | 432.776,161 302.701,549 | 4 | 432.654,929 302.591,409 | 163.793 |
| 4 | 432.654,929 302.591,409 | 1 | 432.659,066 302.587,669 | 5.577 |

**** Lungimile segmentelor sunt determinate în planul de proiecție Stereo 70 și sunt rotunjite la 1 milimetru.**

***** Distanța dintre puncte este formată din segmente cumulate ce sunt mai mici decât valoarea 1 milimetru.**

**DATE DESPRE IMOBILUL NR. 10430**

Oficiul de Cadastru și Publicitate Imobiliară DOLJ
Biroul de Cadastru și Publicitate Imobiliară Craiova

A. Partea I. Descrierea imobilului

TEREN Extravilan

Nr. CF vechi:35
Nr. cadastral vechi:46

Adresa: Jud. Dolj, T10, P49 LOT 2

| Nr. Crt | Nr cadastral Nr. topografic | Suprafața* (mp) | Observații / Referințe |
|---------|-----------------------------|-----------------|---|
| A1 | 31731 | 17.433 | Sector cadastral:11 Teren neimprejmuit; Imobil despartit de drum, diferenta de suprafata se regaseste la ID-ul 10431 |

B. Partea II. Proprietari și acte

| Inscrieri privitoare la dreptul de proprietate și alte drepturi reale | | Referințe |
|---|--|-----------|
| 32340 / 30/11/2005 | | |
| Act Notarial nr. 4395, din 29/11/2005 emis de NP Sandu Cosmin (incheiere de i.e.m nr 10261/2005 NP Sandu Cosmin); | | |
| B1 | Intabulare, drept de PROPRIETATE, dobandit prin Conventie, cota actuala 1/1, cota initiala 1/1 1) DOVAN SORIN LUCIAN , LIPSA CNP | A1 |

C. Partea III. SARCINI .

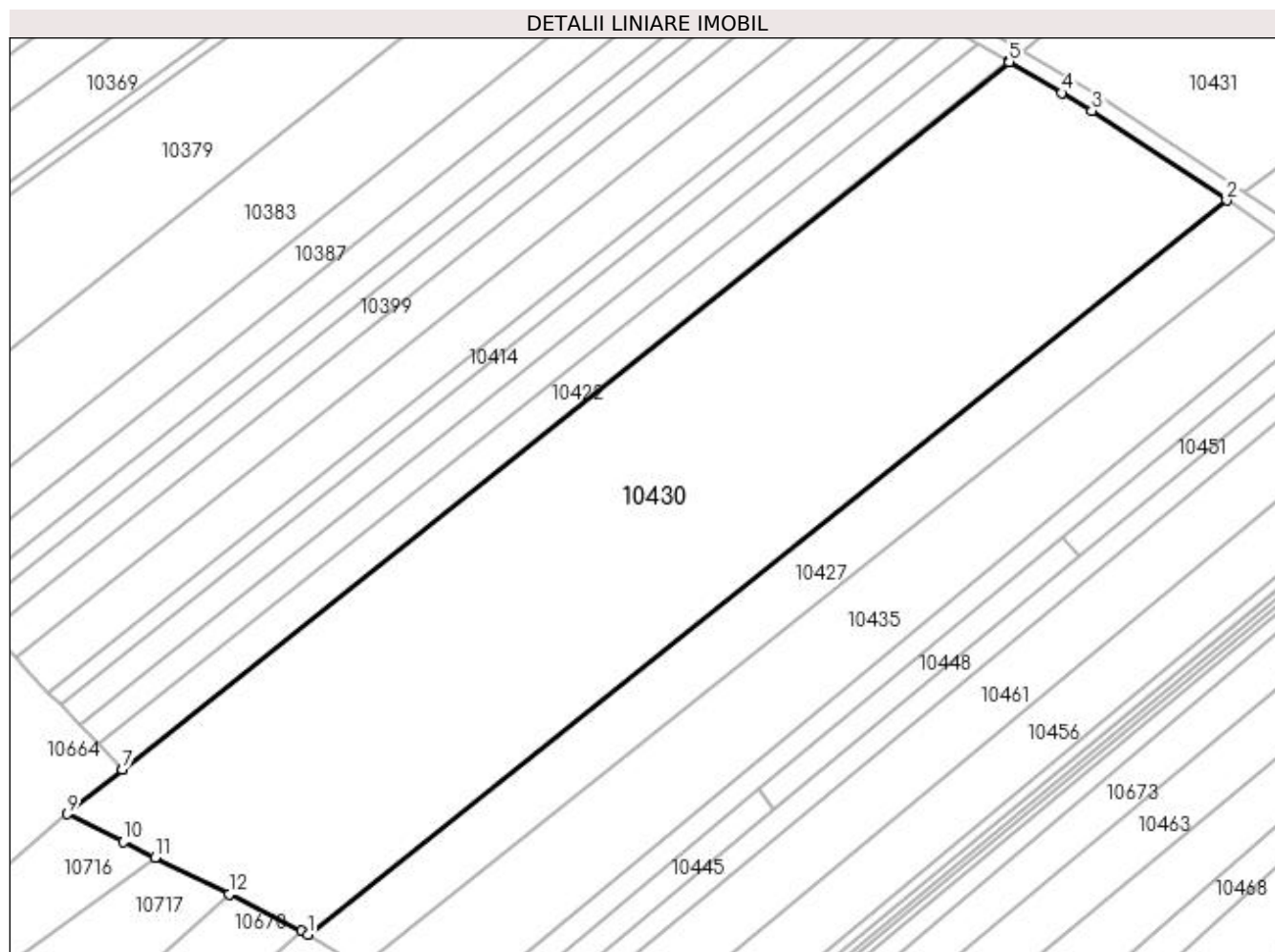
| Inscrieri privind dezmembramintele dreptului de proprietate, drepturi reale de garanție și sarcini | Referințe |
|--|-----------|
| NU SUNT | |

Anexa Nr. 1 La Partea I

Teren

| Nr cadastral | Suprafața (mp)* | Observații / Referințe |
|--------------|-----------------|---|
| 31731 | 17.433 | Imobil despartit de drum, diferenta de suprafata se regasese la ID-ul 10431 |

* Suprafața este determinată în planul de proiecție Stereo 70.



Date referitoare la teren

| Crt | Categorie folosință | Intra vilan | Suprafața (mp) | Tarla | Parcelă | Nr. topo | Observații / Referințe |
|-----|---------------------|-------------|----------------|-------|----------|----------|------------------------|
| 1 | arabil | NU | 17.433 | 10 | 49 LOT 2 | - | |

Lungime Segmente

1) Valorile lungimilor segmentelor sunt obținute din proiecție în plan.

| Punct început | X / Y | Punct sfârșit | X / Y | Lungime segment (** (m) |
|---------------|----------------------------|---------------|----------------------------|-------------------------|
| 1 | 432.610,756 301.868,722 | 2 | 432.835,531 302.048,122 | 287.59 |
| 2 | 432.835,531 302.048,122 | 3 | 432.802,521 302.070,079 | 39.646 |
| 3 | 432.802,521 302.070,079 | 4 | 432.795,147 302.074,431 | 8.562 |
| 4 | 432.795,147 302.074,431 | 5 | 432.782,302 302.082,011 | 14.915 |
| 5 | 432.782,302 302.082,011 | 6 | 432.782,186 302.082,08 | 0.135 |

| Punct început | X / Y | Punct sfârșit | X / Y | Lungime segment (** (m) |
|---------------|----------------------------|---------------|----------------------------|-------------------------|
| 6 | 432.782,186 302.082,08 | 7 | 432.565,39 301.909,048 | 277.382 |
| 7 | 432.565,39 301.909,048 | 8 | 432.565,477 301.908,957 | 0.126 |
| 8 | 432.565,477 301.908,957 | 9 | 432.551,978 301.898,183 | 17.271 |
| 9 | 432.551,978 301.898,183 | 10 | 432.565,737 301.891,331 | 15.371 |
| 10 | 432.565,737 301.891,331 | 11 | 432.573,458 301.887,486 | 8.625 |
| 11 | 432.573,458 301.887,486 | 12 | 432.591,497 301.878,504 | 20.151 |
| 12 | 432.591,497 301.878,504 | 13 | 432.609,332 301.869,622 | 19.924 |
| 13 | 432.609,332 301.869,622 | 1 | 432.610,756 301.868,722 | 1.685 |

** Lungimile segmentelor sunt determinate în planul de proiecție Stereo 70 și sunt rotunjite la 1 milimetru.

*** Distanța dintre puncte este formată din segmente cumulate ce sunt mai mici decât valoarea 1 milimetru.

**DATE DESPRE IMOBILUL NR. 10431**

Oficiul de Cadastru și Publicitate Imobiliară DOLJ
Biroul de Cadastru și Publicitate Imobiliară Craiova

A. Partea I. Descrierea imobilului

TEREN Extravilan

Nr. CF vechi:35
Nr. cadastral vechi:46

Adresa: Jud. Dolj, T10, P49 LOT 1

| Nr. Crt | Nr cadastral Nr. topografic | Suprafața* (mp) | Observații / Referințe |
|---------|-----------------------------|-----------------|---|
| A1 | 31731 | 4.398 | Sector cadastral:11 Teren neimprejmuit; Imobil despartit de drum, diferenta de suprafata se regaseste la ID-ul 10430 |

B. Partea II. Proprietari și acte

| Inscrieri privitoare la dreptul de proprietate și alte drepturi reale | | Referințe |
|---|--|-----------|
| 32340 / 30/11/2005 | | |
| Act Notarial nr. 4395, din 29/11/2005 emis de NP Sandu Cosmin (incheiere de i.e.m nr 10261/2005 NP Sandu Cosmin); | | |
| B1 | Intabulare, drept de PROPRIETATE, dobandit prin Conventie, cota actuala 1/1, cota initiala 1/1 1) DOVAN SORIN LUCIAN , LIPSA CNP | A1 |

C. Partea III. SARCINI .

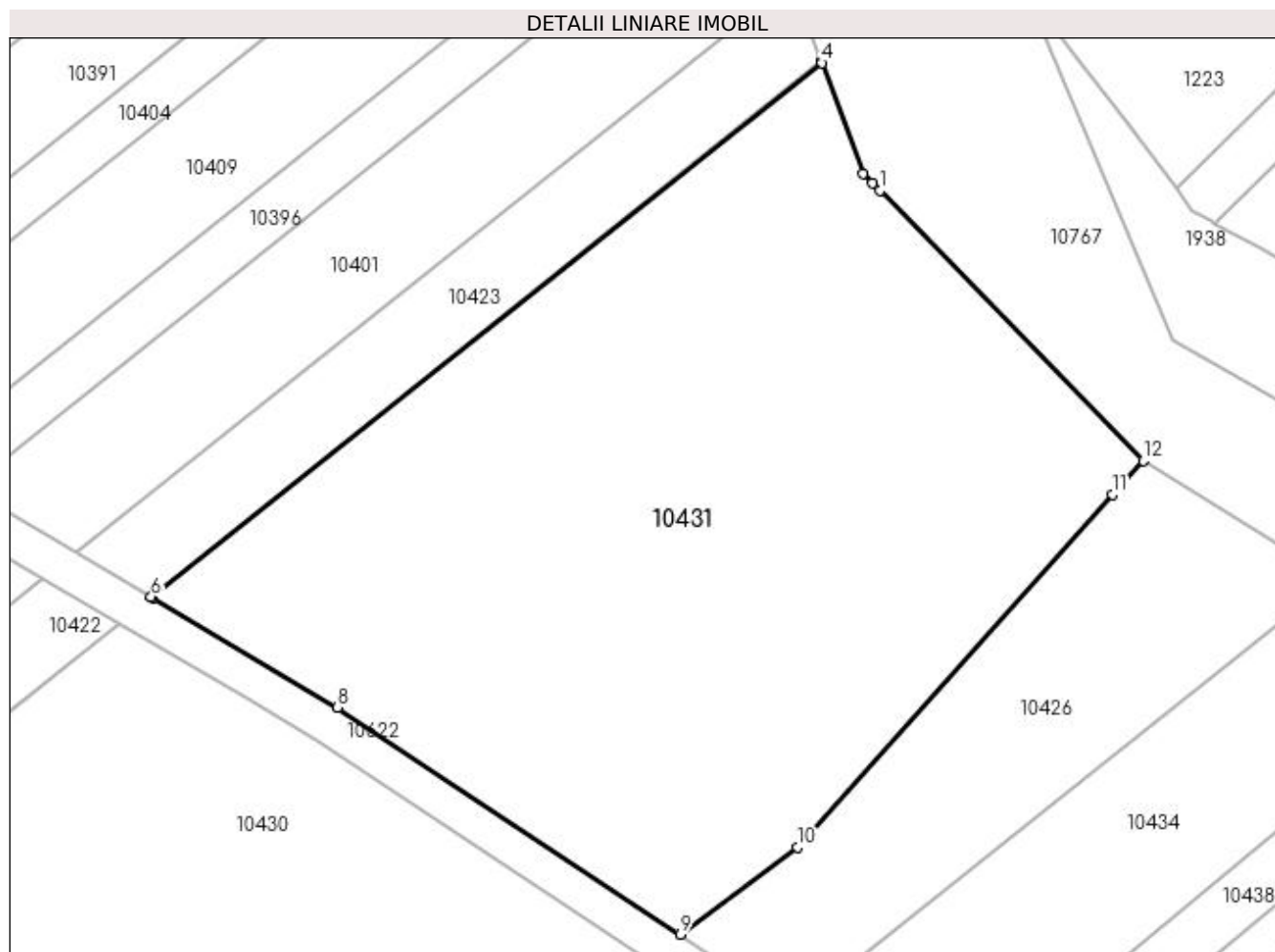
| Inscrieri privind dezmembramintele dreptului de proprietate, drepturi reale de garanție și sarcini | Referințe |
|--|-----------|
| NU SUNT | |

Anexa Nr. 1 La Partea I

Teren

| Nr cadastral | Suprafața (mp)* | Observații / Referințe |
|--------------|-----------------|---|
| 31731 | 4.398 | Imobil despartit de drum, diferenta de suprafata se regasese la ID-ul 10430 |

* Suprafața este determinată în planul de proiecție Stereo 70.



Date referitoare la teren

| Crt | Categorie folosință | Intra vilan | Suprafața (mp) | Tarla | Parcelă | Nr. topo | Observații / Referințe |
|-----|---------------------|-------------|----------------|-------|----------|----------|------------------------|
| 1 | arabil | NU | 4.398 | 10 | 49 LOT 1 | - | |

Lungime Segmente

1) Valorile lungimilor segmentelor sunt obținute din proiecție în plan.

| Punct început | X / Y | Punct sfârșit | X / Y | Lungime segment (** (m) |
|---------------|----------------------------|---------------|----------------------------|-------------------------|
| 1 | 432.860,194 302.126,346 | 2 | 432.859,459 302.127,099 | 1.052 |
| 2 | 432.859,459 302.127,099 | 3 | 432.858,472 302.128,11 | 1.413 |
| 3 | 432.858,472 302.128,11 | 4 | 432.854,277 302.139,426 | 12.069 |
| 4 | 432.854,277 302.139,426 | 5 | 432.854,222 302.139,574 | 0.158 |
| 5 | 432.854,222 302.139,574 | 6 | 432.785,532 302.084,75 | 87.886 |

| Punct început | X / Y | Punct sfârșit | X / Y | Lungime segment (** (m) |
|---------------|----------------------------|---------------|----------------------------|-------------------------|
| 6 | 432.785,532 302.084,75 | 7 | 432.785,647 302.084,681 | 0.134 |
| 7 | 432.785,647 302.084,681 | 8 | 432.804,621 302.073,409 | 22.07 |
| 8 | 432.804,621 302.073,409 | 9 | 432.839,785 302.050,165 | 42.152 |
| 9 | 432.839,785 302.050,165 | 10 | 432.851,774 302.059,072 | 14.936 |
| 10 | 432.851,774 302.059,072 | 11 | 432.884,045 302.095,233 | 48.467 |
| 11 | 432.884,045 302.095,233 | 12 | 432.887,196 302.098,686 | 4.675 |
| 12 | 432.887,196 302.098,686 | 1 | 432.860,194 302.126,346 | 38.655 |

** Lungimile segmentelor sunt determinate în planul de proiecție Stereo 70 și sunt rotunjite la 1 milimetru.

*** Distanța dintre puncte este formată din segmente cumulate ce sunt mai mici decât valoarea 1 milimetru.

**DATE DESPRE IMOBILUL NR. 10432**

Oficiul de Cadastru și Publicitate Imobiliară DOLJ
Biroul de Cadastru și Publicitate Imobiliară Craiova

A. Partea I. Descrierea imobilului

TEREN Extravilan

Adresa: Jud. Dolj, T10, P22

| Nr. Crt | Nr cadastral Nr. topografic | Suprafața* (mp) | Observații / Referințe |
|---------|-----------------------------|-----------------|---|
| A1 | | 890 | Sector cadastral:11 Teren neimprejmuit; |

B. Partea II. Proprietari și acte

| Inscrieri privitoare la dreptul de proprietate și alte drepturi reale | Referințe |
|---|-----------|
| / | |
| Act Administrativ nr. TDP 20017, din 12/04/2017 emis de CJSDPAT DOLJ; | |
| B1 | A1 |
| Intabulare, drept de PROPRIETATE, dobândit prin Reconstituire, cota actuala 1/1, cota initiala 1/1 1) MIHĂESCU ILIE, LIPSA CNP | |

C. Partea III. SARCINI .

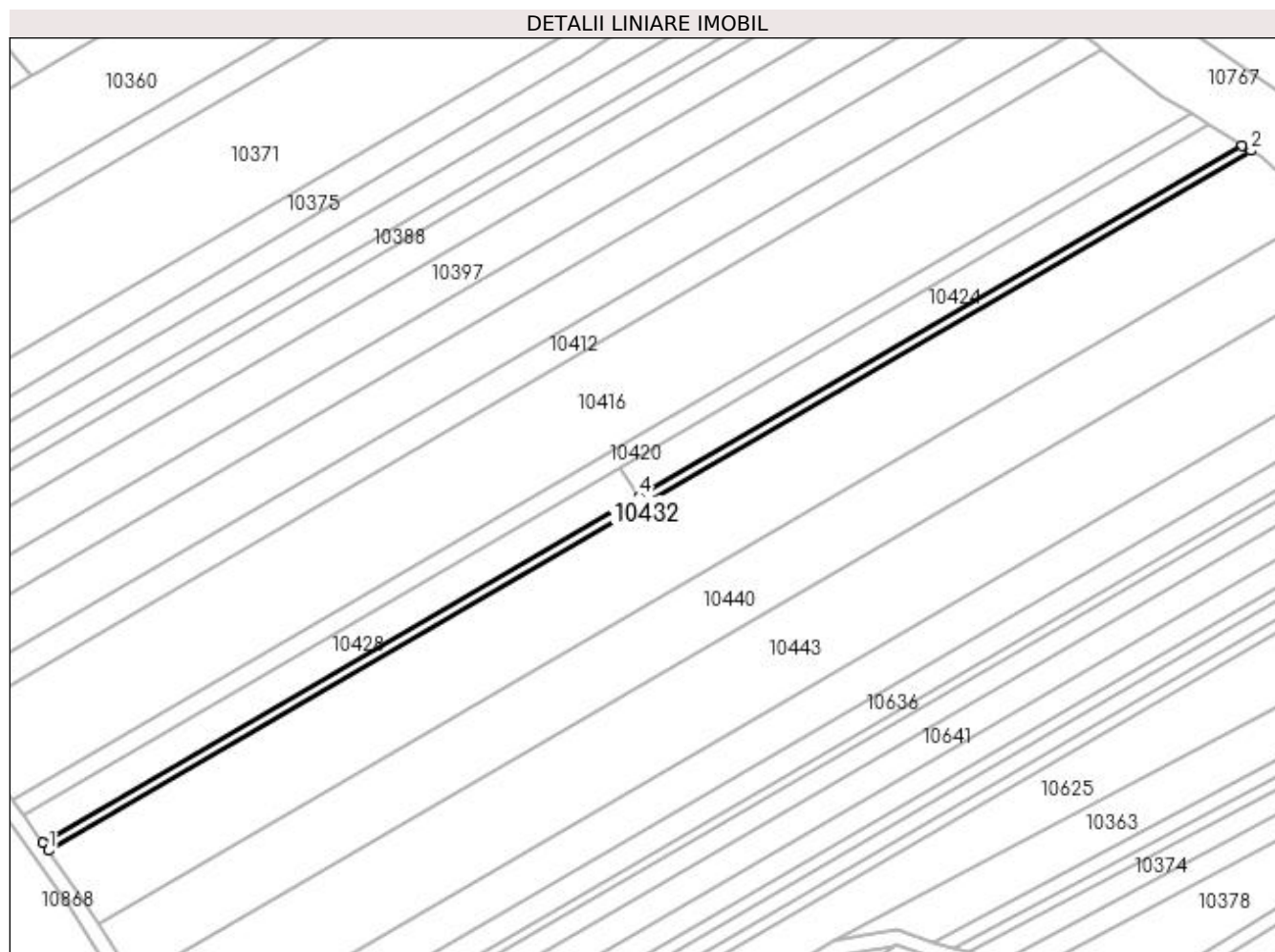
| Inscrieri privind dezmembramintele dreptului de proprietate, drepturi reale de garanție și sarcini | Referințe |
|--|-----------|
| NU SUNT | |

Anexa Nr. 1 La Partea I

Teren

| Nr cadastral | Suprafața (mp)* | Observații / Referințe |
|--------------|-----------------|------------------------|
| | 890 | |

* Suprafața este determinată în planul de proiecție Stereo 70.



Date referitoare la teren

| Crt | Categorie folosință | Intra vilan | Suprafața (mp) | Tarla | Parcelă | Nr. topo | Observații / Referințe |
|-----|---------------------|-------------|----------------|-------|---------|----------|------------------------|
| 1 | arabil | NU | 890 | 10 | 22 | - | |

Lungime Segmente

1) Valorile lungimilor segmentelor sunt obținute din proiecție în plan.

| Punct început | X / Y | Punct sfârșit | X / Y | Lungime segment (** (m) |
|---------------|----------------------------|---------------|----------------------------|-------------------------|
| 1 | 432.405,702 302.177,193 | 2 | 432.726,081 302.363,535 | 370.629 |
| 2 | 432.726,081 302.363,535 | 3 | 432.723,773 302.364,974 | 2.72 |
| 3 | 432.723,773 302.364,974 | 4 | 432.563,119 302.271,533 | 185.852 |
| 4 | 432.563,119 302.271,533 | 5 | 432.404,304 302.179,162 | 183.724 |
| 5 | 432.404,304 302.179,162 | 1 | 432.405,702 302.177,193 | 2.415 |

**** Lungimile segmentelor sunt determinate în planul de proiecție Stereo 70 și sunt rotunjite la 1 milimetru.**

***** Distanța dintre puncte este formată din segmente cumulate ce sunt mai mici decât valoarea 1 milimetru.**

**DATE DESPRE IMOBILUL NR. 10433**

Oficiul de Cadastru și Publicitate Imobiliară DOLJ
Biroul de Cadastru și Publicitate Imobiliară Craiova

A. Partea I. Descrierea imobilului

TEREN Extravilan

Adresa: Jud. Dolj, T12, P72

| Nr. Crt | Nr cadastral Nr. topografic | Suprafața* (mp) | Observații / Referințe |
|---------|--------------------------------|-----------------|---|
| A1 | | 910 | Sector cadastral:11 Teren neimpregmuit; |

B. Partea II. Proprietari și acte

| Inscrieri privitoare la dreptul de proprietate și alte drepturi reale | | Referințe |
|---|--|-----------|
| / | | |
| Act Administrativ nr. TDP 1141-1364, din 07/05/1997 emis de CJSDPAT DOLJ; | | |
| B1 | Intabulare, drept de PROPRIETATE, dobandit prin Reconstituire, cota actuala 3/4, cota initiala 3/4 1) BERBECE CONSTANTA , LIPSA CNP 2) CÎRSTEA EUGENIA 3) TOMA ANICA , LIPSA CNP | A1 |
| Act Notarial nr. CM 8, din 11/03/2021 emis de BIN BAZGU MARIANA; | | |
| B2 | Intabulare, drept de PROPRIETATE, dobandit prin Reconstituire, cota actuala 1/4, cota initiala 1/4 1) MORARU IONELA | A1 |

C. Partea III. SARCINI .

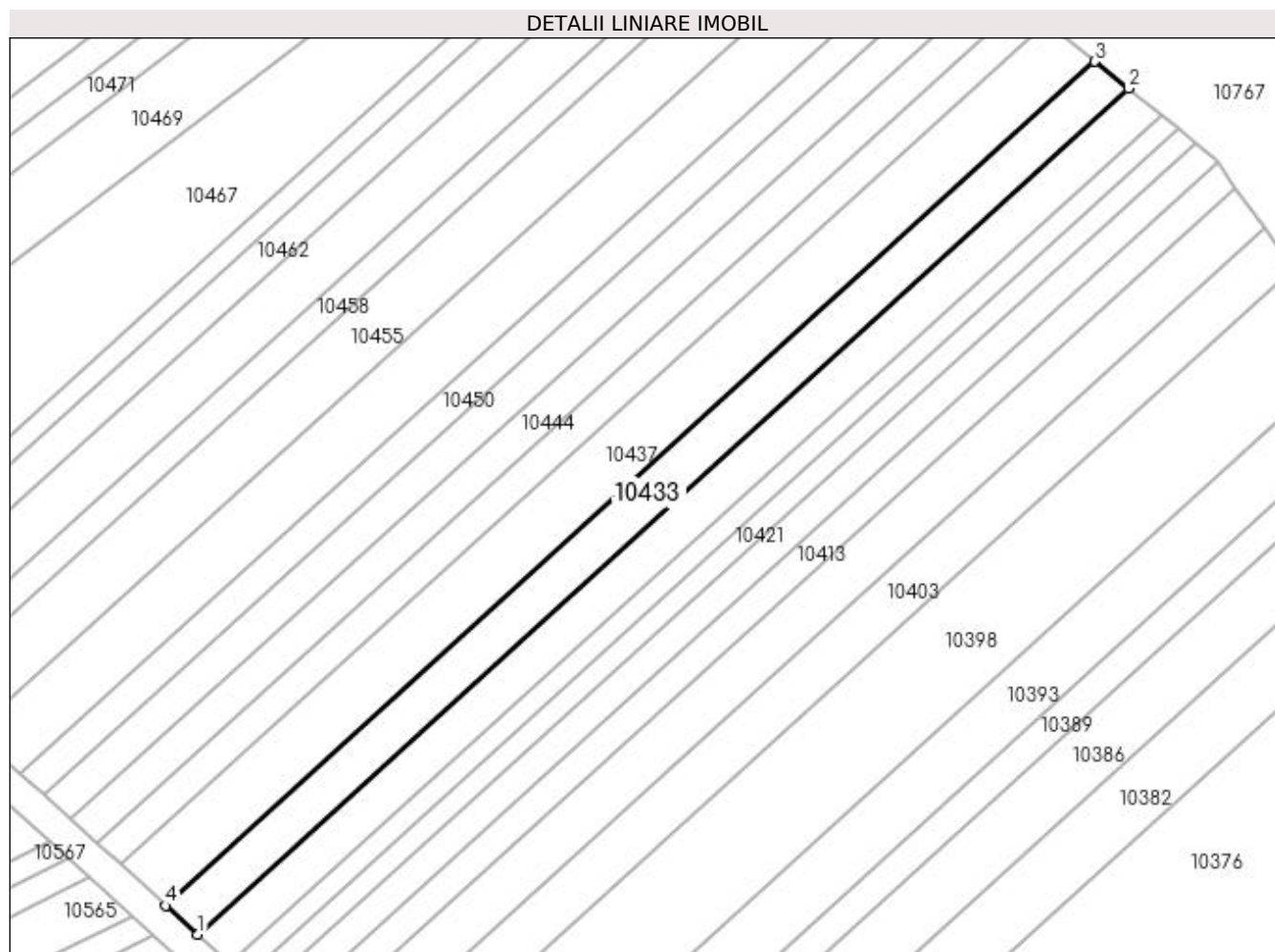
| Inscrieri privind dezmembramintele dreptului de proprietate, drepturi reale de garanție și sarcini | Referințe |
|--|-----------|
| NU SUNT | |

Anexa Nr. 1 La Partea I

Teren

| Nr cadastral | Suprafața (mp)* | Observații / Referințe |
|--------------|-----------------|------------------------|
| | 910 | |

* Suprafața este determinată în planul de proiecție Stereo 70.



Date referitoare la teren

| Crt | Categorie folosință | Intra vilan | Suprafața (mp) | Tarla | Parcelă | Nr. topo | Observații / Referințe |
|-----|---------------------|-------------|----------------|-------|---------|----------|------------------------|
| 1 | arabil | NU | 910 | 12 | 72 | - | |

Lungime Segmente

1) Valorile lungimilor segmentelor sunt obținute din proiecție în plan.

| Punct început | X / Y | Punct sfârșit | X / Y | Lungime segment (** (m) |
|---------------|----------------------------|---------------|----------------------------|-------------------------|
| 1 | 432.654,929 302.591,409 | 2 | 432.776,161 302.701,549 | 163.793 |
| 2 | 432.776,161 302.701,549 | 3 | 432.771,767 302.705,071 | 5.631 |
| 3 | 432.771,767 302.705,071 | 4 | 432.650,783 302.595,156 | 163.458 |
| 4 | 432.650,783 302.595,156 | 1 | 432.654,929 302.591,409 | 5.588 |

**** Lungimile segmentelor sunt determinate în planul de proiecție Stereo 70 și sunt rotunjite la 1 milimetru.**

***** Distanța dintre puncte este formată din segmente cumulate ce sunt mai mici decât valoarea 1 milimetru.**

**DATE DESPRE IMOBILUL NR. 10434**

Oficiul de Cadastru și Publicitate Imobiliară DOLJ
Biroul de Cadastru și Publicitate Imobiliară Craiova

A. Partea I. Descrierea imobilului

TEREN Extravilan

Adresa: Jud. Dolj, T10, P51 LOT 2

| Nr. Crt | Nr cadastral Nr. topografic | Suprafața* (mp) | Observații / Referințe |
|---------|-----------------------------|-----------------|---|
| A1 | | 1.377 | Sector cadastral:11 Teren neimprejmuit; Imobil despartit de drum, diferenta de suprafata se regaseste la ID-ul 10435 |

B. Partea II. Proprietari și acte

| Inscrieri privitoare la dreptul de proprietate și alte drepturi reale | Referințe |
|--|-----------|
| / | |
| Act Administrativ nr. TDP 1012-48563, din 20/03/1995 emis de CJSDPAT DOLJ; | |
| B1 | A1 |
| Intabulare, drept de PROPRIETATE, dobandit prin Reconstituire, cota actuala 1/1, cota initiala 1/1 | |
| 1) STAN FLORICA, LIPSA CNP | |
| 2) BADAN PETRE, LIPSA CNP | |
| 3) BĂDAN CONSTATNIN, LIPSA CNP | |

C. Partea III. SARCINI .

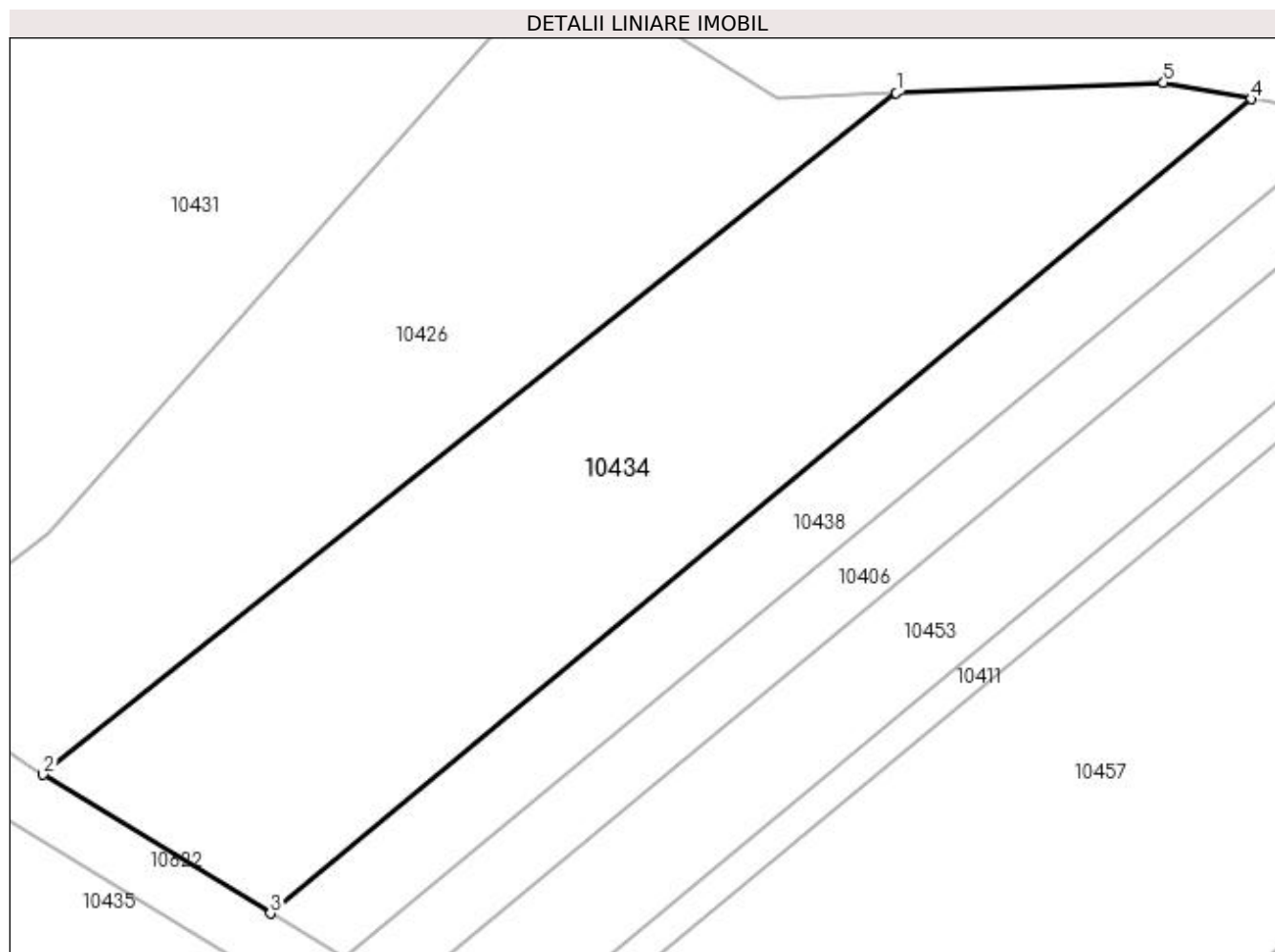
| Inscrieri privind dezmembramintele dreptului de proprietate, drepturi reale de garanție și sarcini | Referințe |
|--|-----------|
| NU SUNT | |

Anexa Nr. 1 La Partea I

Teren

| Nr cadastral | Suprafața (mp)* | Observații / Referințe |
|--------------|-----------------|---|
| | 1.377 | Imobil despartit de drum, diferenta de suprafata se regasese la ID-ul 10435 |

* Suprafața este determinată în planul de proiecție Stereo 70.



Date referitoare la teren

| Crt | Categorie folosință | Intra vilan | Suprafața (mp) | Tarla | Parcelă | Nr. topo | Observații / Referințe |
|-----|---------------------|-------------|----------------|-------|----------|----------|------------------------|
| 1 | arabil | NU | 1.377 | 10 | 51 LOT 2 | - | |

Lungime Segmente

1) Valorile lungimilor segmentelor sunt obținute din proiecție în plan.

| Punct început | X / Y | Punct sfârșit | X / Y | Lungime segment (** (m) |
|---------------|----------------------------|---------------|----------------------------|-------------------------|
| 1 | 432.910,567 302.089,606 | 2 | 432.851,413 302.042,393 | 75.685 |
| 2 | 432.851,413 302.042,393 | 3 | 432.867,178 302.032,769 | 18.47 |
| 3 | 432.867,178 302.032,769 | 4 | 432.935,16 302.089,201 | 88.352 |
| 4 | 432.935,16 302.089,201 | 5 | 432.929,101 302.090,338 | 6.165 |
| 5 | 432.929,101 302.090,338 | 1 | 432.910,567 302.089,606 | 18.548 |

**** Lungimile segmentelor sunt determinate în planul de proiecție Stereo 70 și sunt rotunjite la 1 milimetru.**

***** Distanța dintre puncte este formată din segmente cumulate ce sunt mai mici decât valoarea 1 milimetru.**

**DATE DESPRE IMOBILUL NR. 10435**

Oficiul de Cadastru și Publicitate Imobiliară DOLJ
Biroul de Cadastru și Publicitate Imobiliară Craiova

A. Partea I. Descrierea imobilului

TEREN Extravilan

Adresa: Jud. Dolj, T10, P51 LOT 1

| Nr. Crt | Nr cadastral Nr. topografic | Suprafața* (mp) | Observații / Referințe |
|---------|-----------------------------|-----------------|---|
| A1 | | 5.823 | Sector cadastral:11 Teren neimprejmuit; Imobil despartit de drum, diferenta de suprafata se regaseste la ID-ul 10434 |

B. Partea II. Proprietari și acte

| Inscrieri privitoare la dreptul de proprietate și alte drepturi reale | | Referințe |
|--|---|-----------|
| / | | |
| Act Administrativ nr. TDP 1012-48563, din 20/03/1995 emis de CJSDPAT DOLJ; | | |
| B1 | Intabulare, drept de PROPRIETATE, dobandit prin Reconstituire, cota actuala 1/1, cota initiala 1/1 1) STAN FLORICA, LIPSA CNP 2) BADAN PETRE, LIPSA CNP 3) BĂDAN CONSTATNIN, LIPSA CNP | A1 |

C. Partea III. SARCINI .

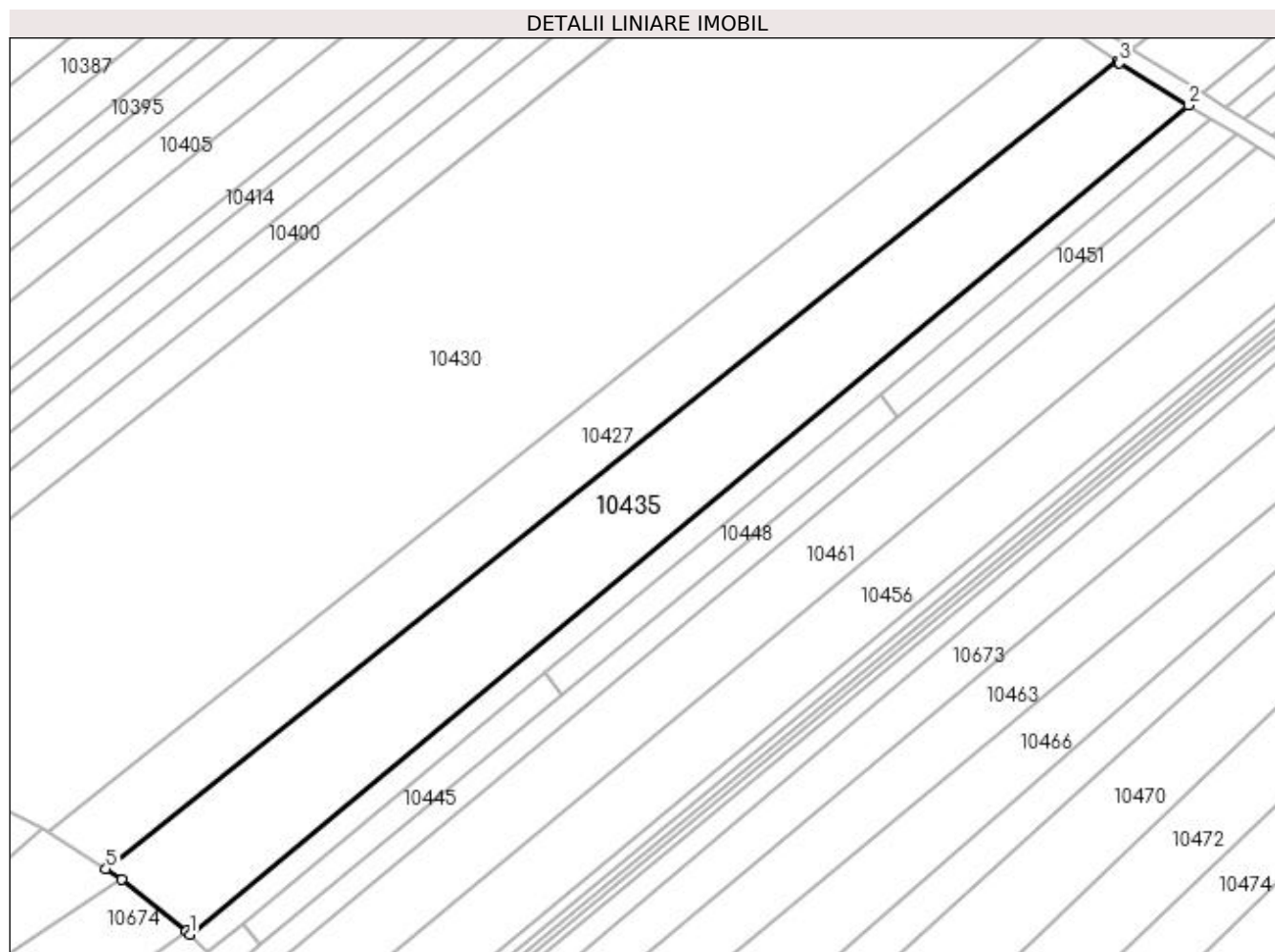
| Inscrieri privind dezmembramintele dreptului de proprietate, drepturi reale de garanție și sarcini | Referințe |
|--|-----------|
| NU SUNT | |

Anexa Nr. 1 La Partea I

Teren

| Nr cadastral | Suprafața (mp)* | Observații / Referințe |
|--------------|-----------------|---|
| | 5.823 | Imobil despartit de drum, diferenta de suprafata se regasese la ID-ul 10434 |

* Suprafața este determinată în planul de proiecție Stereo 70.



Date referitoare la teren

| Crt | Categorie folosință | Intra vilan | Suprafața (mp) | Tarla | Parcelă | Nr. topo | Observații / Referințe |
|-----|---------------------|-------------|----------------|-------|----------|----------|------------------------|
| 1 | arabil | NU | 5.823 | 10 | 51 LOT 1 | - | |

Lungime Segmente

1) Valorile lungimilor segmentelor sunt obținute din proiecție în plan.

| Punct început | X / Y | Punct sfârșit | X / Y | Lungime segment (** (m) |
|---------------|----------------------------|---------------|----------------------------|-------------------------|
| 1 | 432.642,219 301.846,031 | 2 | 432.863,927 302.030,071 | 288.141 |
| 2 | 432.863,927 302.030,071 | 3 | 432.848,656 302.039,392 | 17.891 |
| 3 | 432.848,656 302.039,392 | 4 | 432.848,109 302.039,756 | 0.657 |
| 4 | 432.848,109 302.039,756 | 5 | 432.623,625 301.860,588 | 287.218 |
| 5 | 432.623,625 301.860,588 | 6 | 432.627,182 301.858,34 | 4.208 |

| Punct început | X / Y | Punct sfârșit | X / Y | Lungime segment (** (m) |
|---------------|----------------------------|---------------|----------------------------|-------------------------|
| 6 | 432.627,182 301.858,34 | 7 | 432.641,456 301.846,779 | 18.369 |
| 7 | 432.641,456 301.846,779 | 1 | 432.642,219 301.846,031 | 1.068 |

** Lungimile segmentelor sunt determinate în planul de proiecție Stereo 70 și sunt rotunjite la 1 milimetru.

*** Distanța dintre puncte este formată din segmente cumulate ce sunt mai mici decât valoarea 1 milimetru.

**DATE DESPRE IMOBILUL NR. 10436**

Oficiul de Cadastru și Publicitate Imobiliară DOLJ
Biroul de Cadastru și Publicitate Imobiliară Craiova

A. Partea I. Descrierea imobilului

TEREN Extravilan

Adresa: Jud. Dolj, T10, P24

| Nr. Crt | Nr cadastral Nr. topografic | Suprafața* (mp) | Observații / Referințe |
|---------|--------------------------------|-----------------|---|
| A1 | | 8.800 | Sector cadastral:11 Teren neimprejmuit; |

B. Partea II. Proprietari și acte

| Inscrieri privitoare la dreptul de proprietate și alte drepturi reale | | Referințe |
|--|--|-----------|
| / | | |
| Act Administrativ nr. TDP 707-9674, din 12/05/1994 emis de CJSDPAT DOLJ; | | |
| B1 | Intabulare, drept de PROPRIETATE, dobândit prin Reconstituire, cota actuala 1/1, cota initiala 1/1 1) VLADUȚOIA SMARANDACHE, LIPSA CNP 2) MARINECSU ELENA, LIPSA CNP | A1 |

C. Partea III. SARCINI .

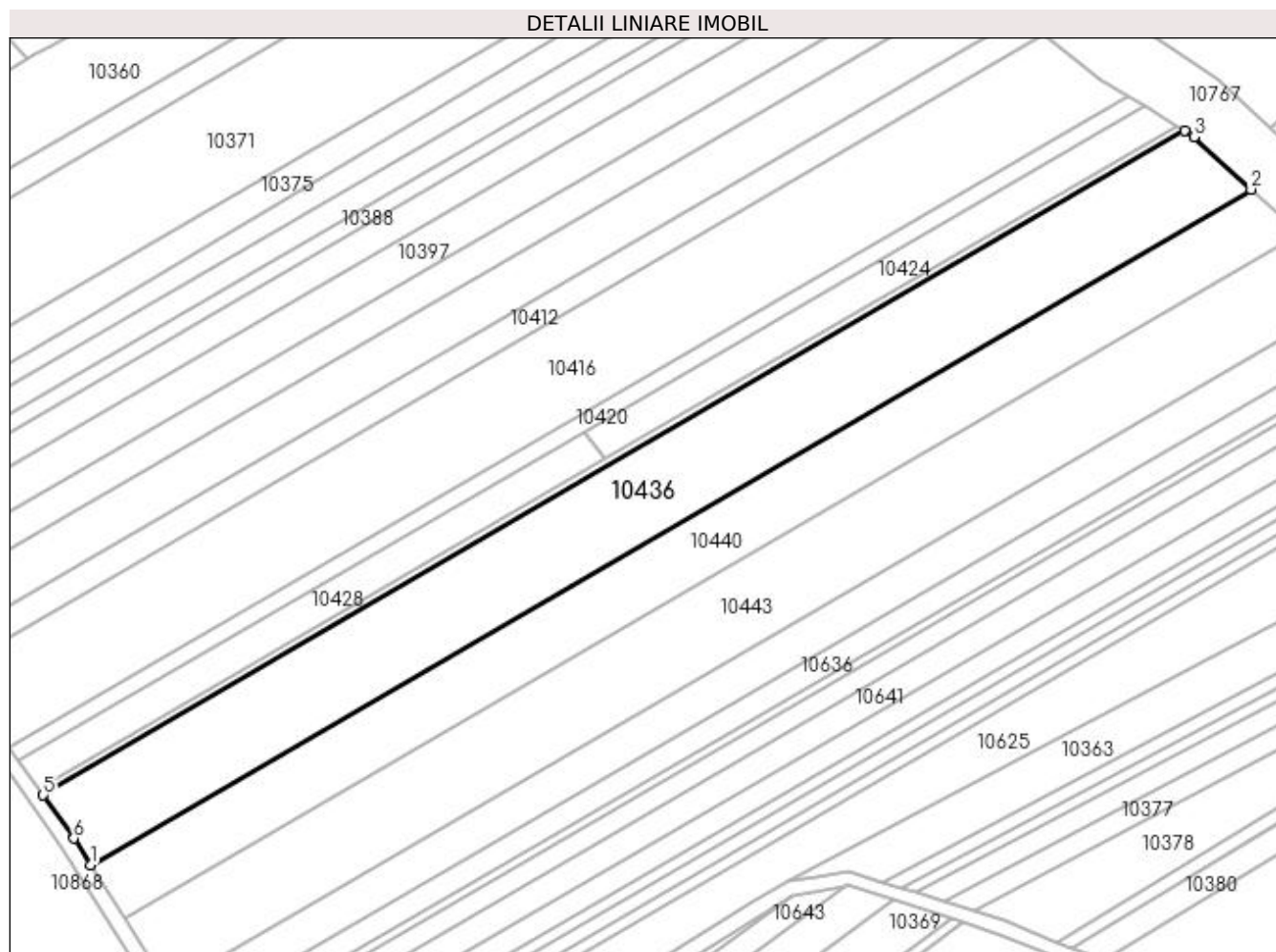
| Inscrieri privind dezmembramintele dreptului de proprietate, drepturi reale de garanție și sarcini | Referințe |
|--|-----------|
| NU SUNT | |

Anexa Nr. 1 La Partea I

Teren

| | | |
|--------------|-----------------|------------------------|
| Nr cadastral | Suprafața (mp)* | Observații / Referințe |
| | 8.800 | |

* Suprafața este determinată în planul de proiecție Stereo 70.



Date referitoare la teren

| Crt | Categorie folosință | Intra vilan | Suprafața (mp) | Tarla | Parcelă | Nr. topo | Observații / Referințe |
|-----|---------------------|-------------|----------------|-------|---------|----------|------------------------|
| 1 | arabil | NU | 8.800 | 10 | 24 | - | |

Lungime Segmente

1) Valorile lungimilor segmentelor sunt obținute din proiecție în plan.

| Punct început | X / Y | Punct sfârșit | X / Y | Lungime segment (** (m) |
|---------------|----------------------------|---------------|----------------------------|-------------------------|
| 1 | 432.418,983 302.157,687 | 2 | 432.744,73 302.347,15 | 376.839 |
| 2 | 432.744,73 302.347,15 | 3 | 432.728,689 302.361,909 | 21.798 |
| 3 | 432.728,689 302.361,909 | 4 | 432.726,081 302.363,535 | 3.073 |
| 4 | 432.726,081 302.363,535 | 5 | 432.405,702 302.177,193 | 370.629 |
| 5 | 432.405,702 302.177,193 | 6 | 432.414,31 302.165,076 | 14.863 |

| Punct început | X / Y | Punct sfârșit | X / Y | Lungime segment (** (m) |
|---------------|---------------------------|---------------|----------------------------|-------------------------|
| 6 | 432.414,31 302.165,076 | 1 | 432.418,983 302.157,687 | 8.743 |

** Lungimile segmentelor sunt determinate în planul de proiecție Stereo 70 și sunt rotunjite la 1 milimetru.

*** Distanța dintre puncte este formată din segmente cumulate ce sunt mai mici decât valoarea 1 milimetru.

**DATE DESPRE IMOBILUL NR. 10437**

Oficiul de Cadastru și Publicitate Imobiliară DOLJ
Biroul de Cadastru și Publicitate Imobiliară Craiova

A. Partea I. Descrierea imobilului

TEREN Extravilan

Adresa: Jud. Dolj, T12, P71

| Nr. Crt | Nr cadastral Nr. topografic | Suprafața* (mp) | Observații / Referințe |
|---------|-----------------------------|-----------------|---|
| A1 | | 1.300 | Sector cadastral:11 Teren neimprejmuit; |

B. Partea II. Proprietari și acte

| Inscrieri privitoare la dreptul de proprietate și alte drepturi reale | Referințe |
|---|-----------|
| / | |
| Act Notarial nr. CM 65, din 05/04/2013 emis de BNP Zăvoi Aurelian-Paul; | |
| B1 | A1 |
| Intabulare, drept de PROPRIETATE, dobandit prin Succesiune, cota actuala 1/1, cota initiala 1/1 1) VĂDUVA VASILICA | |

C. Partea III. SARCINI .

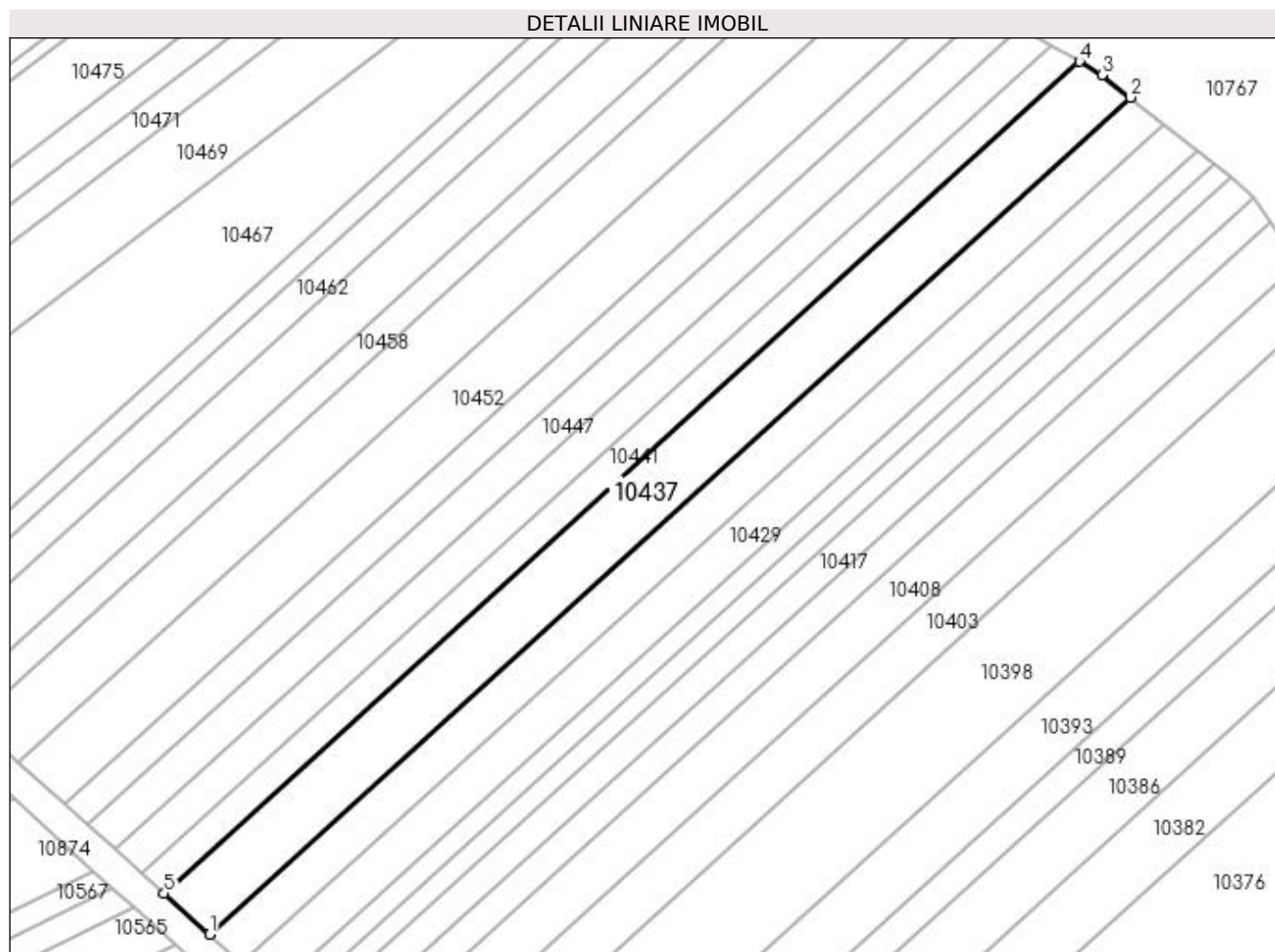
| Inscrieri privind dezmembramintele dreptului de proprietate, drepturi reale de garanție și sarcini | Referințe |
|--|-----------|
| NU SUNT | |

Anexa Nr. 1 La Partea I

Teren

| | | |
|--------------|-----------------|------------------------|
| Nr cadastral | Suprafața (mp)* | Observații / Referințe |
| | 1.300 | |

* Suprafața este determinată în planul de proiecție Stereo 70.



Date referitoare la teren

| Crt | Categorie folosință | Intra vilan | Suprafața (mp) | Tarla | Parcelă | Nr. topo | Observații / Referințe |
|-----|---------------------|-------------|----------------|-------|---------|----------|------------------------|
| 1 | arabil | NU | 1.300 | 12 | 71 | - | |

Lungime Segmente

1) Valorile lungimilor segmentelor sunt obținute din proiecție în plan.

| Punct început | X / Y | Punct sfârșit | X / Y | Lungime segment (** (m) |
|---------------|----------------------------|---------------|----------------------------|-------------------------|
| 1 | 432.650,783 302.595,156 | 2 | 432.771,767 302.705,071 | 163.458 |
| 2 | 432.771,767 302.705,071 | 3 | 432.768,085 302.708,023 | 4.719 |
| 3 | 432.768,085 302.708,023 | 4 | 432.765,093 302.709,775 | 3.467 |
| 4 | 432.765,093 302.709,775 | 5 | 432.644,842 302.600,527 | 162.467 |
| 5 | 432.644,842 302.600,527 | 1 | 432.650,783 302.595,156 | 8.009 |

**** Lungimile segmentelor sunt determinate în planul de proiecție Stereo 70 și sunt rotunjite la 1 milimetru.**

***** Distanța dintre puncte este formată din segmente cumulate ce sunt mai mici decât valoarea 1 milimetru.**

**DATE DESPRE IMOBILUL NR. 10438**

Oficiul de Cadastru și Publicitate Imobiliară DOLJ
 Biroul de Cadastru și Publicitate Imobiliară Craiova

A. Partea I. Descrierea imobilului

TEREN Extravilan

Adresa: Jud. Dolj, T10, P52 LOT 2

| Nr. Crt | Nr cadastral Nr. topografic | Suprafața* (mp) | Observații / Referințe |
|---------|-----------------------------|-----------------|---|
| A1 | | 511 | Sector cadastral:11 Teren neimprejmuit; Imobil despartit de drum, diferenta de suprafata se regaseste la ID-ul 10439 |

B. Partea II. Proprietari și acte

| Inscrieri privitoare la dreptul de proprietate și alte drepturi reale | | Referințe |
|---|---|-----------|
| / | | |
| Act Administrativ nr. TDP 995-59538, din 11/03/1995 emis de CJSDPAT DOLJ; | | |
| B1 | Intabulare, drept de PROPRIETATE, dobandit prin Reconstituire, cota actuala 1/1, cota initiala 1/1 1) HAITA ELENA , LIPSA CNP | A1 |

C. Partea III. SARCINI .

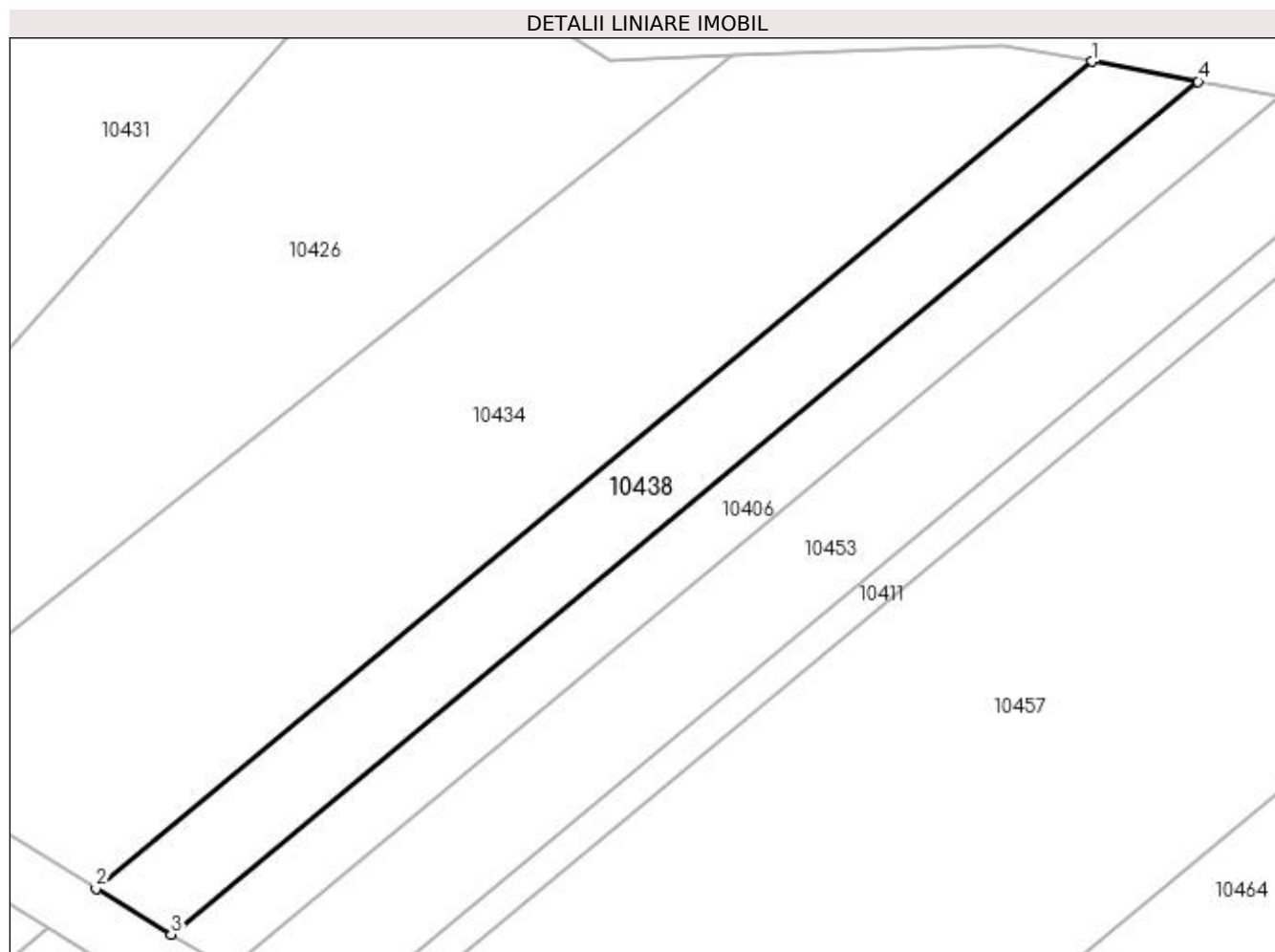
| Inscrieri privind dezmembramintele dreptului de proprietate, drepturi reale de garanție și sarcini | Referințe |
|--|-----------|
| NU SUNT | |

Anexa Nr. 1 La Partea I

Teren

| Nr cadastral | Suprafața (mp)* | Observații / Referințe |
|--------------|-----------------|---|
| | 511 | Imobil despartit de drum, diferenta de suprafata se regasese la ID-ul 10439 |

* Suprafața este determinată în planul de proiecție Stereo 70.



Date referitoare la teren

| Crt | Categorie folosință | Intra vilan | Suprafața (mp) | Tarla | Parcelă | Nr. topo | Observații / Referințe |
|-----|---------------------|-------------|----------------|-------|----------|----------|------------------------|
| 1 | arabil | NU | 511 | 10 | 52 LOT 2 | - | |

Lungime Segmente

1) Valorile lungimilor segmentelor sunt obținute din proiecție în plan.

| Punct început | X / Y | Punct sfârșit | X / Y | Lungime segment (** (m) |
|---------------|----------------------------|---------------|----------------------------|-------------------------|
| 1 | 432.935,16 302.089,201 | 2 | 432.867,178 302.032,769 | 88.352 |
| 2 | 432.867,178 302.032,769 | 3 | 432.872,311 302.029,636 | 6.014 |
| 3 | 432.872,311 302.029,636 | 4 | 432.942,426 302.087,838 | 91.124 |
| 4 | 432.942,426 302.087,838 | 1 | 432.935,16 302.089,201 | 7.393 |

**** Lungimile segmentelor sunt determinate în planul de proiecție Stereo 70 și sunt rotunjite la 1 milimetru.**

***** Distanța dintre puncte este formată din segmente cumulate ce sunt mai mici decât valoarea 1 milimetru.**

**DATE DESPRE IMOBILUL NR. 10439**

Oficiul de Cadastru și Publicitate Imobiliară DOLJ
Biroul de Cadastru și Publicitate Imobiliară Craiova

A. Partea I. Descrierea imobilului

TEREN Extravilan

Adresa: Jud. Dolj, T10, P52 LOT 1

| Nr. Crt | Nr cadastral Nr. topografic | Suprafața* (mp) | Observații / Referințe |
|---------|-----------------------------|-----------------|---|
| A1 | | 1.643 | Sector cadastral:11 Teren neimprejmuit; Imobil despartit de drum, diferenta de suprafata se regaseste la ID-ul 10438 |

B. Partea II. Proprietari și acte

| Inscrieri privitoare la dreptul de proprietate și alte drepturi reale | | Referințe |
|---|---|-----------|
| / | | |
| Act Administrativ nr. TDP 995-59538, din 11/03/1995 emis de CJSDPAT DOLJ; | | |
| B1 | Intabulare, drept de PROPRIETATE, dobandit prin Reconstituire, cota actuala 1/1, cota initiala 1/1 1) HAITA ELENA, LIPSA CNP | A1 |

C. Partea III. SARCINI .

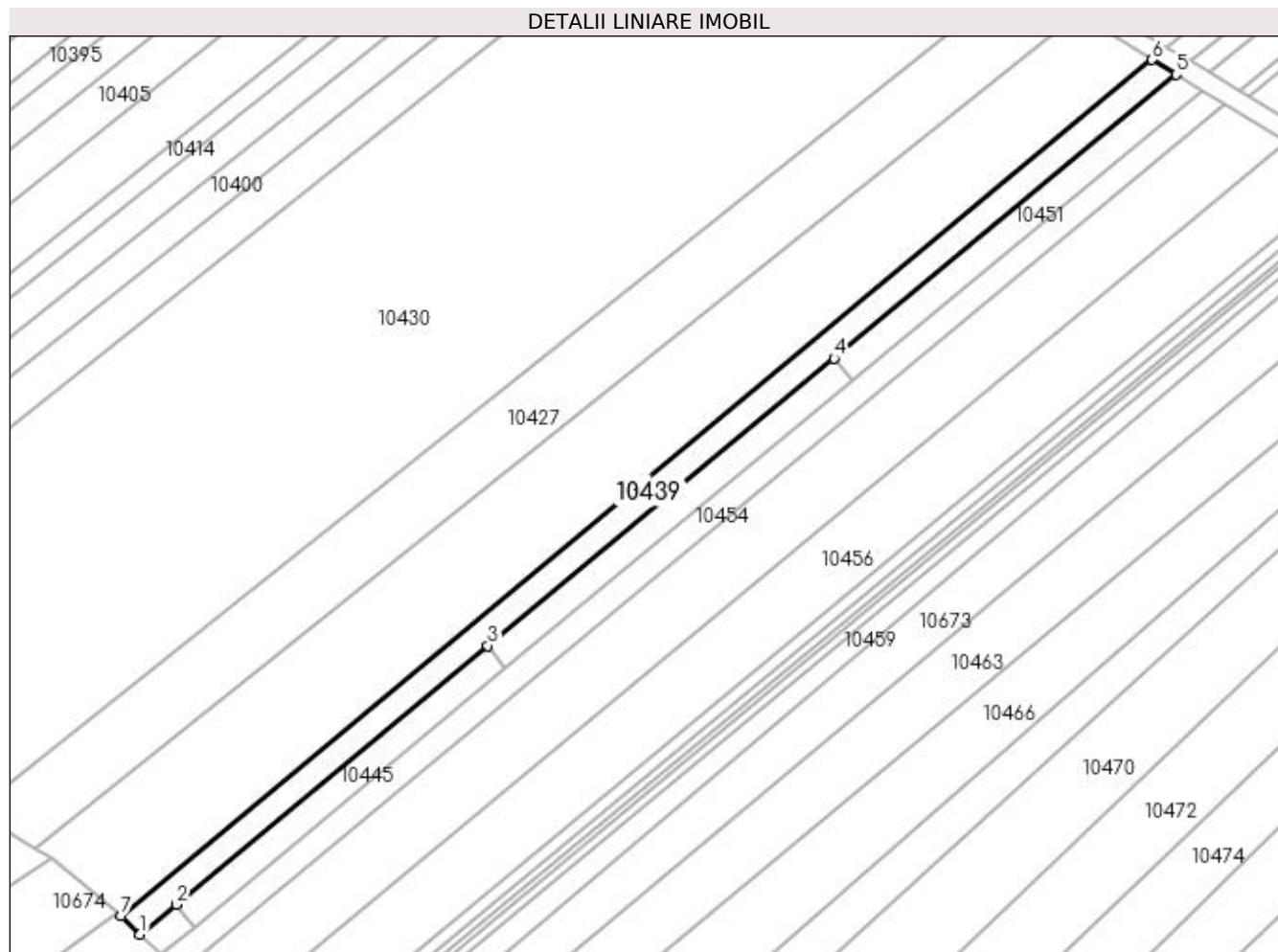
| Inscrieri privind dezmembramintele dreptului de proprietate, drepturi reale de garanție și sarcini | Referințe |
|--|-----------|
| NU SUNT | |

Anexa Nr. 1 La Partea I

Teren

| Nr cadastral | Suprafața (mp)* | Observații / Referințe |
|--------------|-----------------|---|
| | 1.643 | Imobil despartit de drum, diferenta de suprafata se regasese la ID-ul 10438 |

* Suprafața este determinată în planul de proiecție Stereo 70.



Date referitoare la teren

| Crt | Categorie folosință | Intra vilan | Suprafața (mp) | Tarla | Parcelă | Nr. topo | Observații / Referințe |
|-----|---------------------|-------------|----------------|-------|----------|----------|------------------------|
| 1 | arabil | NU | 1.643 | 10 | 52 LOT 1 | - | |

Lungime Segmente

1) Valorile lungimilor segmentelor sunt obținute din proiecție în plan.

| Punct început | X / Y | Punct sfârșit | X / Y | Lungime segment (** (m) |
|---------------|----------------------------|---------------|----------------------------|-------------------------|
| 1 | 432.646,304 301.842,027 | 2 | 432.654,071 301.848,474 | 10.094 |
| 2 | 432.654,071 301.848,474 | 3 | 432.721,07 301.904,09 | 87.075 |
| 3 | 432.721,07 301.904,09 | 4 | 432.795,513 301.965,885 | 96.749 |
| 4 | 432.795,513 301.965,885 | 5 | 432.869,06 302.026,937 | 95.585 |
| 5 | 432.869,06 302.026,937 | 6 | 432.863,927 302.030,071 | 6.014 |

| Punct început | X / Y | Punct sfârșit | X / Y | Lungime segment (** (m) |
|---------------|----------------------------|---------------|----------------------------|-------------------------|
| 6 | 432.863,927 302.030,071 | 7 | 432.642,219 301.846,031 | 288.141 |
| 7 | 432.642,219 301.846,031 | 1 | 432.646,304 301.842,027 | 5.72 |

** Lungimile segmentelor sunt determinate în planul de proiecție Stereo 70 și sunt rotunjite la 1 milimetru.

*** Distanța dintre puncte este formată din segmente cumulate ce sunt mai mici decât valoarea 1 milimetru.

**DATE DESPRE IMOBILUL NR. 10440**

Oficiul de Cadastru și Publicitate Imobiliară DOLJ
Biroul de Cadastru și Publicitate Imobiliară Craiova

A. Partea I. Descrierea imobilului

TEREN Extravilan

Adresa: Jud. Dolj, T10, P26

| Nr. Crt | Nr cadastral Nr. topografic | Suprafața* (mp) | Observații / Referințe |
|---------|-----------------------------|-----------------|---|
| A1 | | 6.720 | Sector cadastral:11 Teren neimprejmuit; |

B. Partea II. Proprietari și acte

| Inscrieri privitoare la dreptul de proprietate și alte drepturi reale | Referințe |
|--|-----------|
| / | |
| Act Administrativ nr. TDP 1526, din 08/12/2003 emis de CJSDPAT DOLJ; | |
| B1 | A1 |
| Intabulare, drept de PROPRIETATE, dobândit prin Reconstituire, cota actuala 1/1, cota initiala 1/1 1) BĂDAN PAUL, LIPSA CNP | |

C. Partea III. SARCINI .

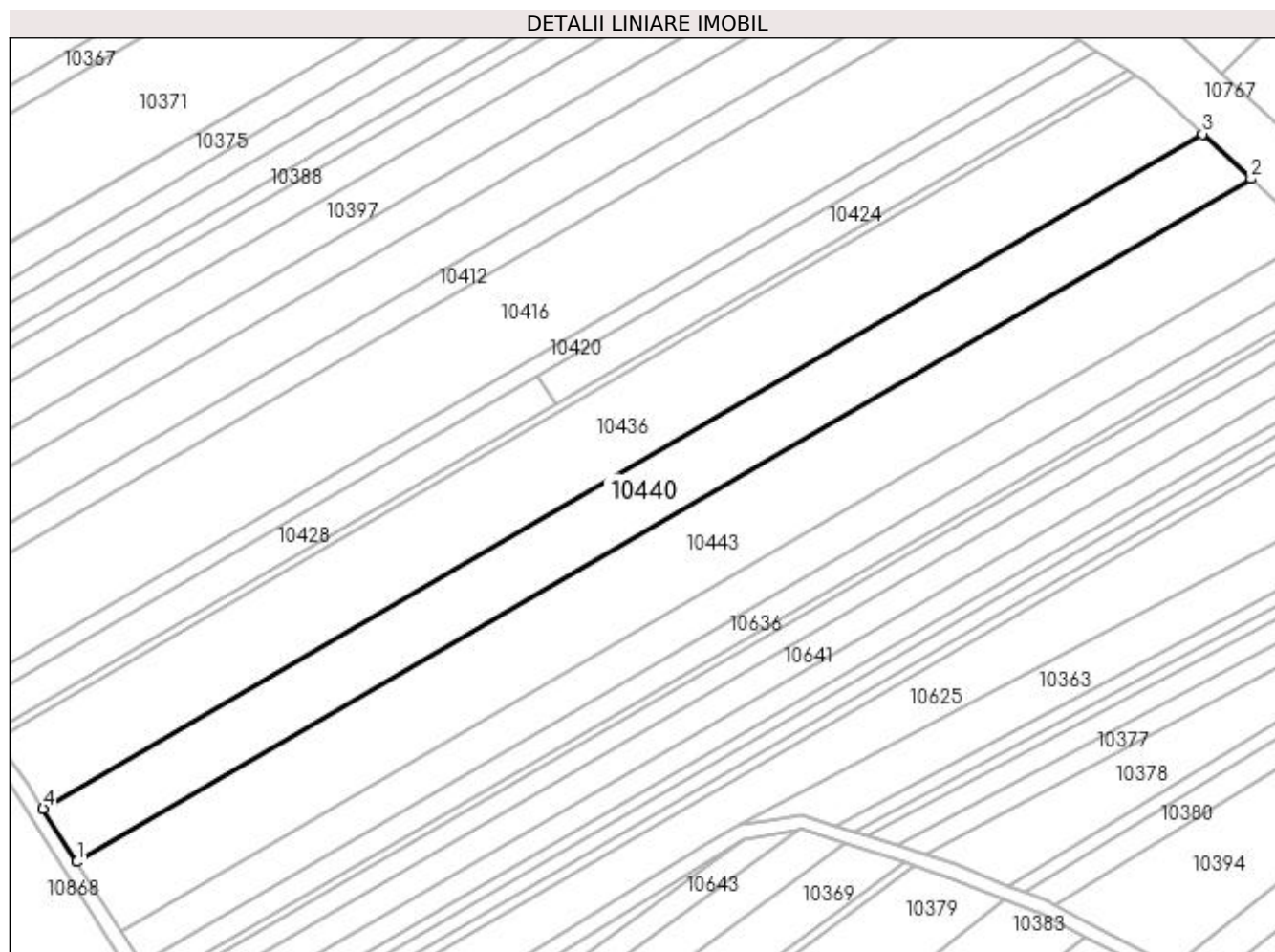
| Inscrieri privind dezmembramintele dreptului de proprietate, drepturi reale de garanție și sarcini | Referințe |
|--|-----------|
| NU SUNT | |

Anexa Nr. 1 La Partea I

Teren

| Nr cadastral | Suprafața (mp)* | Observații / Referințe |
|--------------|-----------------|------------------------|
| | 6.720 | |

* Suprafața este determinată în planul de proiecție Stereo 70.



Date referitoare la teren

| Crt | Categorie folosință | Intra vilan | Suprafața (mp) | Tarla | Parcelă | Nr. topo | Observații / Referințe |
|-----|---------------------|-------------|----------------|-------|---------|----------|------------------------|
| 1 | arabil | NU | 6.720 | 10 | 26 | - | |

Lungime Segmente

1) Valorile lungimilor segmentelor sunt obținute din proiecție în plan.

| Punct început | X / Y | Punct sfârșit | X / Y | Lungime segment (** (m) |
|---------------|----------------------------|---------------|----------------------------|-------------------------|
| 1 | 432.428,462 302.142,702 | 2 | 432.758,38 302.334,592 | 381.664 |
| 2 | 432.758,38 302.334,592 | 3 | 432.744,73 302.347,15 | 18.548 |
| 3 | 432.744,73 302.347,15 | 4 | 432.418,983 302.157,687 | 376.839 |
| 4 | 432.418,983 302.157,687 | 1 | 432.428,462 302.142,702 | 17.731 |

**** Lungimile segmentelor sunt determinate în planul de proiecție Stereo 70 și sunt rotunjite la 1 milimetru.**

***** Distanța dintre puncte este formată din segmente cumulate ce sunt mai mici decât valoarea 1 milimetru.**

**DATE DESPRE IMOBILUL NR. 10441**

Oficiul de Cadastru și Publicitate Imobiliară DOLJ
Biroul de Cadastru și Publicitate Imobiliară Craiova

A. Partea I. Descrierea imobilului

TEREN Extravilan

Adresa: Jud. Dolj, T12, P70

| Nr. Crt | Nr cadastral Nr. topografic | Suprafața* (mp) | Observații / Referințe |
|---------|-----------------------------|-----------------|---|
| A1 | | 650 | Sector cadastral:11 Teren neimprejmuit; |

B. Partea II. Proprietari și acte

| Inscrieri privitoare la dreptul de proprietate și alte drepturi reale | Referințe |
|---|-----------|
| / | |
| Act Notarial nr. APV 581, din 04/04/2014 emis de SPN Doina Făurar; | |
| B1 | A1 |
| Intabulare, drept de PROPRIETATE, dobandit prin lesire Din Indiviziune, cota actuala 1/1, cota initiala 1/1 1) MARICA FLOAREA | |

C. Partea III. SARCINI .

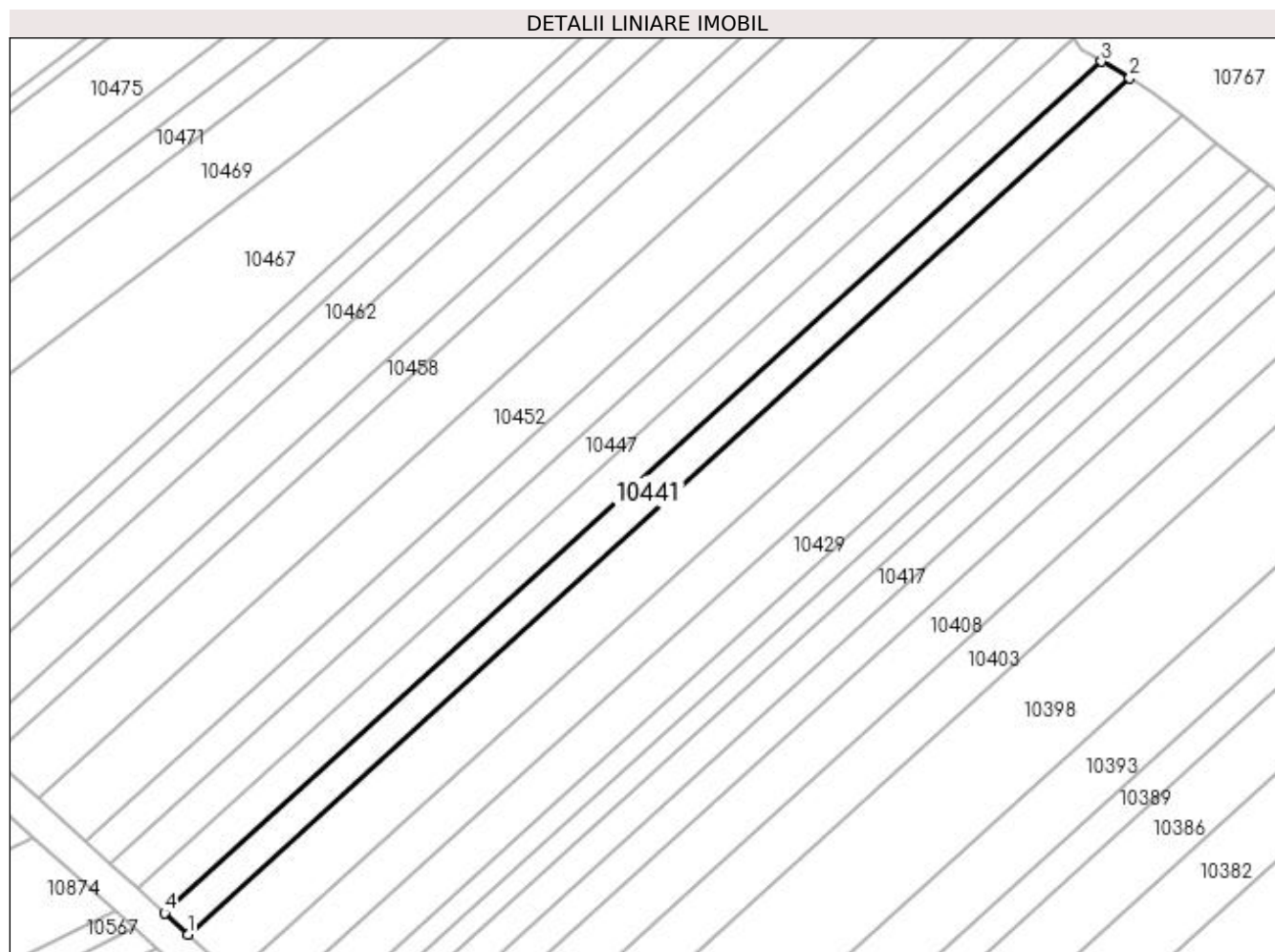
| Inscrieri privind dezmembramintele dreptului de proprietate, drepturi reale de garanție și sarcini | Referințe |
|--|-----------|
| NU SUNT | |

Anexa Nr. 1 La Partea I

Teren

| | | |
|--------------|-----------------|------------------------|
| Nr cadastral | Suprafața (mp)* | Observații / Referințe |
| | 650 | |

* Suprafața este determinată în planul de proiecție Stereo 70.



Date referitoare la teren

| Crt | Categorie folosință | Intravilan | Suprafața (mp) | Tarla | Parcelă | Nr. topo | Observații / Referințe |
|-----|---------------------|------------|----------------|-------|---------|----------|------------------------|
| 1 | arabil | NU | 650 | 12 | 70 | - | |

Lungime Segmente

1) Valorile lungimilor segmentelor sunt obținute din proiecție în plan.

| Punct început | X / Y | Punct sfârșit | X / Y | Lungime segment (** (m) |
|---------------|----------------------------|---------------|----------------------------|-------------------------|
| 1 | 432.644,842 302.600,527 | 2 | 432.765,093 302.709,775 | 162.467 |
| 2 | 432.765,093 302.709,775 | 3 | 432.761,465 302.711,9 | 4.205 |
| 3 | 432.761,465 302.711,9 | 4 | 432.641,852 302.603,23 | 161.606 |
| 4 | 432.641,852 302.603,23 | 1 | 432.644,842 302.600,527 | 4.031 |

**** Lungimile segmentelor sunt determinate în planul de proiecție Stereo 70 și sunt rotunjite la 1 milimetru.**

***** Distanța dintre puncte este formată din segmente cumulate ce sunt mai mici decât valoarea 1 milimetru.**

**DATE DESPRE IMOBILUL NR. 10442**

Oficiul de Cadastru și Publicitate Imobiliară DOLJ
Biroul de Cadastru și Publicitate Imobiliară Craiova

A. Partea I. Descrierea imobilului

TEREN Intravilan

Adresa: Loc. Teslui, Jud. Dolj, T10, P55/1

| Nr. Crt | Nr cadastral Nr. topografic | Suprafața* (mp) | Observații / Referințe |
|---------|-----------------------------|-----------------|---|
| A1 | | 60 | Sector cadastral:11 Teren neimprejmuit; |

B. Partea II. Proprietari și acte

| Inscrieri privitoare la dreptul de proprietate și alte drepturi reale | Referințe |
|---|-----------|
| / | |
| Act Administrativ nr. TDP 760-9674, din 13/09/1997 emis de CJSDPAT DOLJ; | |
| B1 | A1 |
| Intabulare, drept de PROPRIETATE, dobândit prin Reconstituire, cota actuala 1/1, cota initiala 1/1 1) COCOS LUCIA, LIPSA CNP | |

C. Partea III. SARCINI .

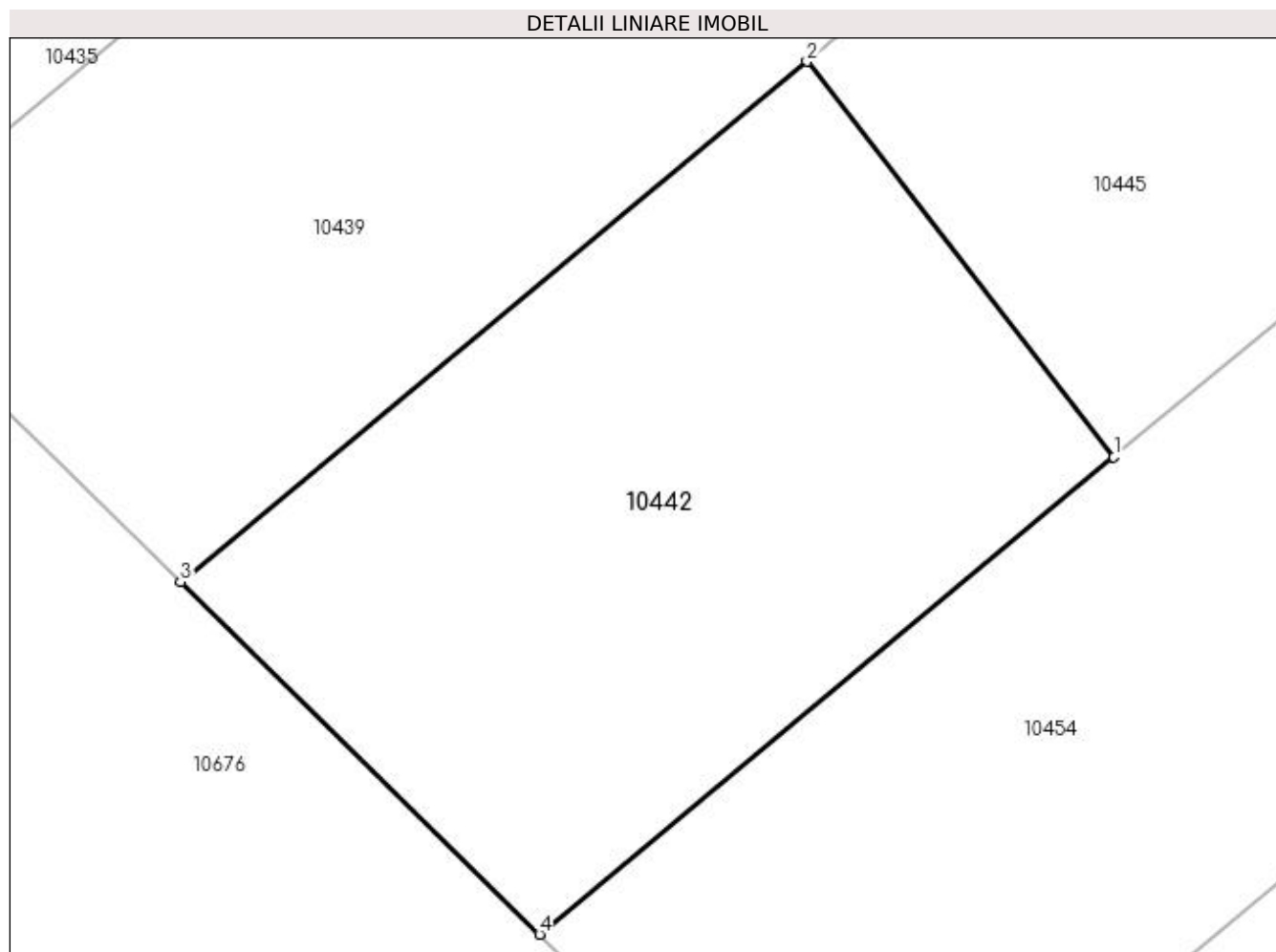
| Inscrieri privind dezmembramintele dreptului de proprietate, drepturi reale de garanție și sarcini | Referințe |
|--|-----------|
| NU SUNT | |

Anexa Nr. 1 La Partea I

Teren

| Nr cadastral | Suprafața (mp)* | Observații / Referințe |
|--------------|-----------------|------------------------|
| | 60 | |

* Suprafața este determinată în planul de proiecție Stereo 70.



Date referitoare la teren

| Crt | Categorie folosință | Intravilan | Suprafața (mp) | Tarla | Parcelă | Nr. topo | Observații / Referințe |
|-----|---------------------|------------|----------------|-------|---------|----------|------------------------|
| 1 | arabil | DA | 60 | 10 | 55/1 | - | |

Lungime Segmente

1) Valorile lungimilor segmentelor sunt obținute din proiecție în plan.

| Punct început | X / Y | Punct sfârșit | X / Y | Lungime segment (** (m) |
|---------------|----------------------------|---------------|----------------------------|-------------------------|
| 1 | 432.657,876 301.843,573 | 2 | 432.654,071 301.848,474 | 6.205 |
| 2 | 432.654,071 301.848,474 | 3 | 432.646,304 301.842,027 | 10.094 |
| 3 | 432.646,304 301.842,027 | 4 | 432.650,755 301.837,662 | 6.234 |
| 4 | 432.650,755 301.837,662 | 1 | 432.657,876 301.843,573 | 9.255 |

**** Lungimile segmentelor sunt determinate în planul de proiecție Stereo 70 și sunt rotunjite la 1 milimetru.**

***** Distanța dintre puncte este formată din segmente cumulate ce sunt mai mici decât valoarea 1 milimetru.**

**DATE DESPRE IMOBILUL NR. 10443**

Oficiul de Cadastru și Publicitate Imobiliară DOLJ
Biroul de Cadastru și Publicitate Imobiliară Craiova

A. Partea I. Descrierea imobilului

TEREN Extravilan

Adresa: Jud. Dolj, T10, P26

| Nr. Crt | Nr cadastral Nr. topografic | Suprafața* (mp) | Observații / Referințe |
|---------|-----------------------------|-----------------|---|
| A1 | | 8.800 | Sector cadastral:11 Teren neimprejmuit; |

B. Partea II. Proprietari și acte

| Inscrieri privitoare la dreptul de proprietate și alte drepturi reale | Referințe |
|--|-----------|
| / | |
| Act Administrativ nr. TDP 80315011, din 26/01/1995 emis de CJSDPAT DOLJ; | |
| B1 | A1 |
| Intabulare, drept de PROPRIETATE, dobândit prin Reconstituire, cota actuala 1/1, cota initiala 1/1 1) GHEORGHITA SOFIA, LIPSA CNP | |

C. Partea III. SARCINI .

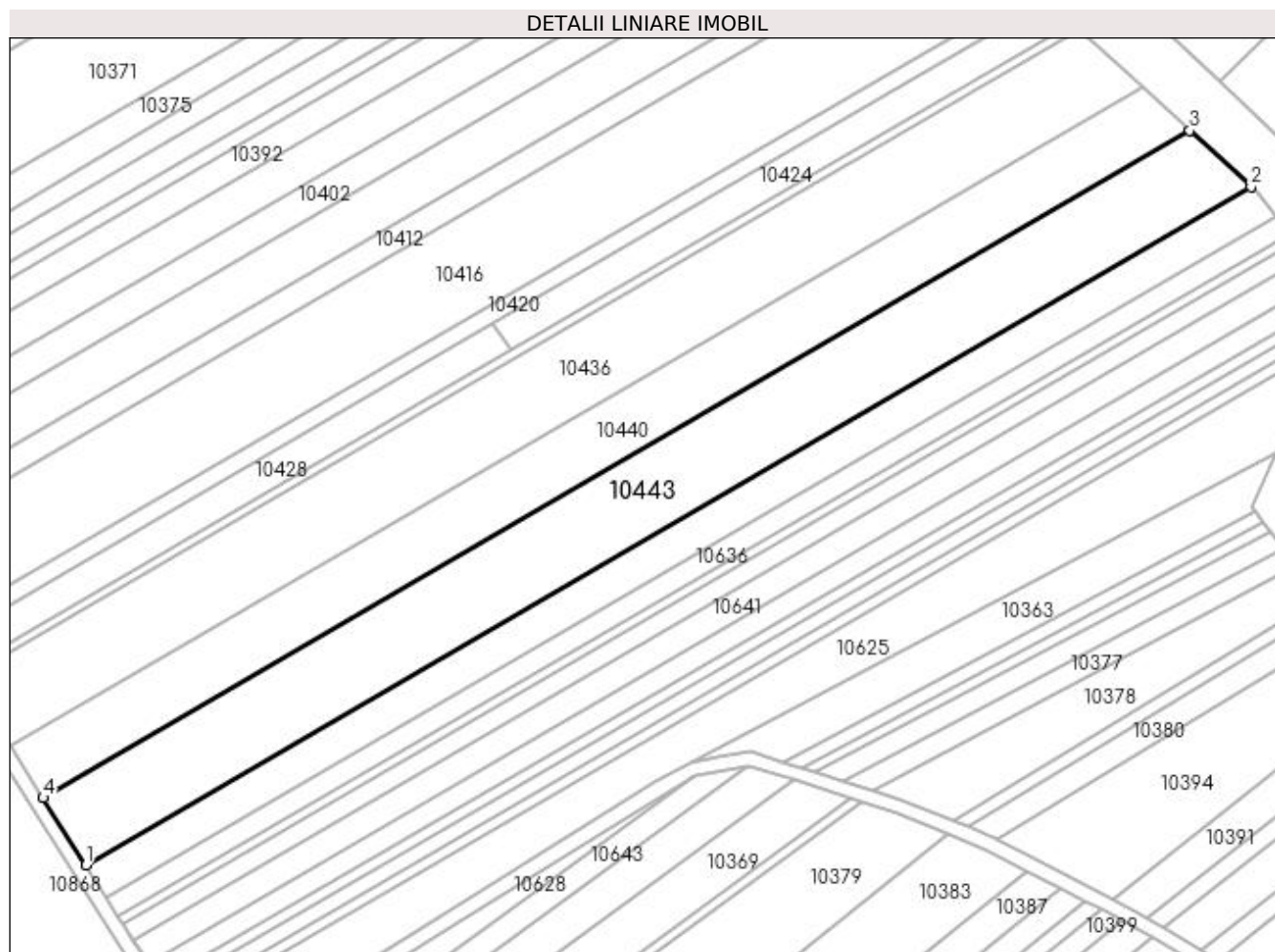
| Inscrieri privind dezmembramintele dreptului de proprietate, drepturi reale de garanție și sarcini | Referințe |
|--|-----------|
| NU SUNT | |

Anexa Nr. 1 La Partea I

Teren

| | | |
|--------------|-----------------|------------------------|
| Nr cadastral | Suprafața (mp)* | Observații / Referințe |
| | 8.800 | |

* Suprafața este determinată în planul de proiecție Stereo 70.



Date referitoare la teren

| Crt | Categorie folosință | Intravilan | Suprafața (mp) | Tarla | Parcelă | Nr. topo | Observații / Referințe |
|-----|---------------------|------------|----------------|-------|---------|----------|------------------------|
| 1 | arabil | NU | 8.800 | 10 | 26 | - | |

Lungime Segmente

1) Valorile lungimilor segmentelor sunt obținute din proiecție în plan.

| Punct început | X / Y | Punct sfârșit | X / Y | Lungime segment (** (m) |
|---------------|----------------------------|---------------|----------------------------|-------------------------|
| 1 | 432.440,697 302.123,36 | 2 | 432.775,999 302.318,382 | 387.893 |
| 2 | 432.775,999 302.318,382 | 3 | 432.758,38 302.334,592 | 23.941 |
| 3 | 432.758,38 302.334,592 | 4 | 432.428,462 302.142,702 | 381.664 |
| 4 | 432.428,462 302.142,702 | 1 | 432.440,697 302.123,36 | 22.887 |

**** Lungimile segmentelor sunt determinate în planul de proiecție Stereo 70 și sunt rotunjite la 1 milimetru.**

***** Distanța dintre puncte este formată din segmente cumulate ce sunt mai mici decât valoarea 1 milimetru.**

**DATE DESPRE IMOBILUL NR. 10444**

Oficiul de Cadastru și Publicitate Imobiliară DOLJ
Biroul de Cadastru și Publicitate Imobiliară Craiova

A. Partea I. Descrierea imobilului

TEREN Extravilan

Adresa: Jud. Dolj, T12, P69

| Nr. Crt | Nr cadastral Nr. topografic | Suprafața* (mp) | Observații / Referințe |
|---------|-----------------------------|-----------------|---|
| A1 | | 750 | Sector cadastral:11 Teren neimprejmuit; |

B. Partea II. Proprietari și acte

| Inscrieri privitoare la dreptul de proprietate și alte drepturi reale | Referințe |
|--|-----------|
| / | |
| Act Administrativ nr. TDP 1066-48563, din 11/03/1996 emis de CJSDPAT DOLJ (Defunct conform certificat de deces seria D10 , nr. 510320, data 06.05.2019); | |
| B1 | A1 |
| Intabulare, drept de PROPRIETATE, dobandit prin Reconstituire, cota actuala 1/1, cota initiala 1/1 1) MIHAESCU IULIAN DEFUNCT:Da | |

C. Partea III. SARCINI .

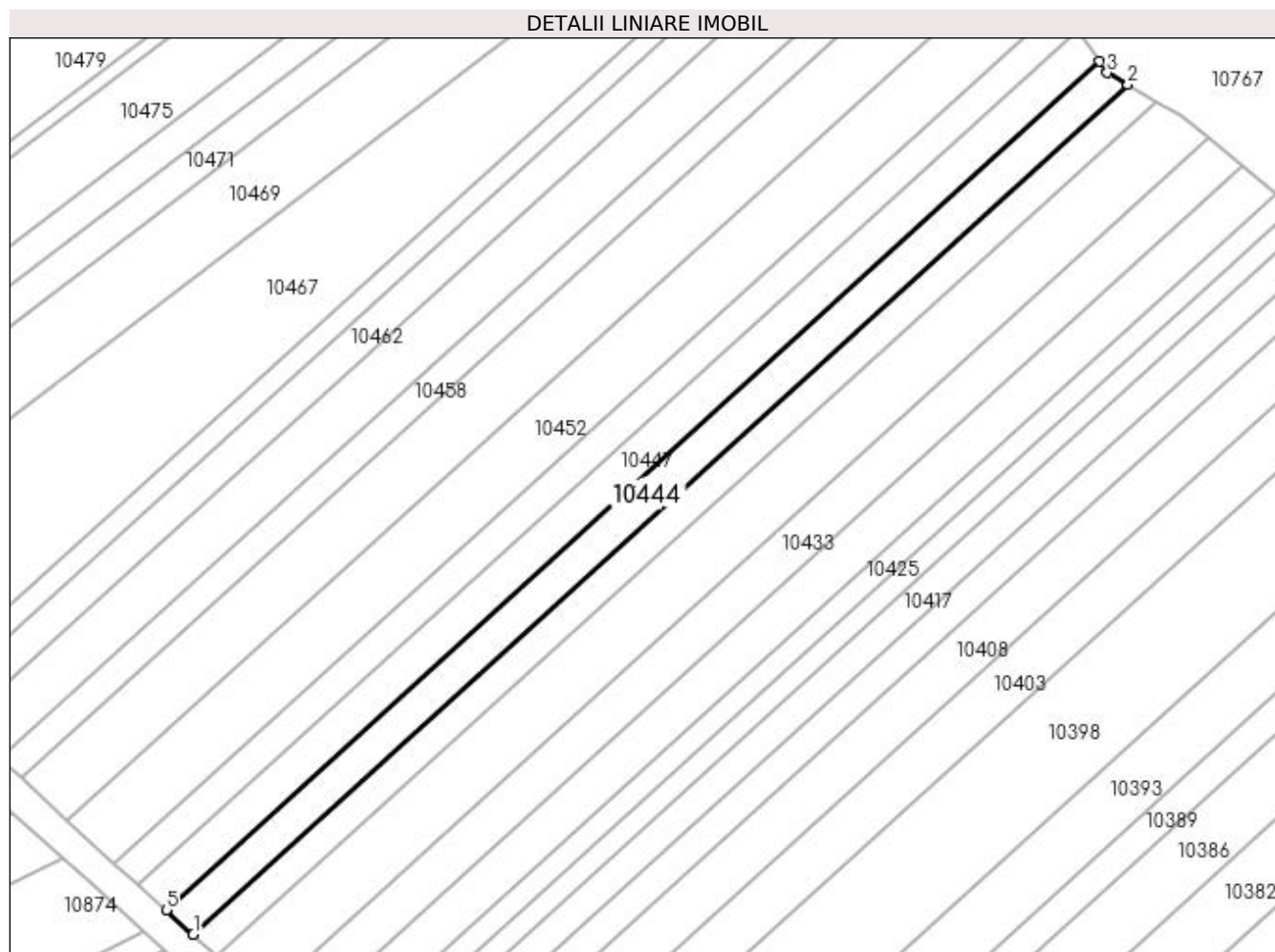
| Inscrieri privind dezmembramintele dreptului de proprietate, drepturi reale de garanție și sarcini | Referințe |
|--|-----------|
| NU SUNT | |

Anexa Nr. 1 La Partea I

Teren

| | | |
|--------------|-----------------|------------------------|
| Nr cadastral | Suprafața (mp)* | Observații / Referințe |
| | 750 | |

* Suprafața este determinată în planul de proiecție Stereo 70.



Date referitoare la teren

| Crt | Categorie folosință | Intra vilan | Suprafața (mp) | Tarla | Parcelă | Nr. topo | Observații / Referințe |
|-----|---------------------|-------------|----------------|-------|---------|----------|------------------------|
| 1 | arabil | NU | 750 | 12 | 69 | - | |

Lungime Segmente

1) Valorile lungimilor segmentelor sunt obținute din proiecție în plan.

| Punct început | X / Y | Punct sfârșit | X / Y | Lungime segment (** (m) |
|---------------|----------------------------|---------------|----------------------------|-------------------------|
| 1 | 432.641,852 302.603,23 | 2 | 432.761,465 302.711,9 | 161.606 |
| 2 | 432.761,465 302.711,9 | 3 | 432.758,822 302.713,447 | 3.062 |
| 3 | 432.758,822 302.713,447 | 4 | 432.757,823 302.714,875 | 1.743 |
| 4 | 432.757,823 302.714,875 | 5 | 432.638,385 302.606,364 | 161.369 |
| 5 | 432.638,385 302.606,364 | 1 | 432.641,852 302.603,23 | 4.674 |

**** Lungimile segmentelor sunt determinate în planul de proiecție Stereo 70 și sunt rotunjite la 1 milimetru.**

***** Distanța dintre puncte este formată din segmente cumulate ce sunt mai mici decât valoarea 1 milimetru.**

**DATE DESPRE IMOBILUL NR. 10445**

Oficiul de Cadastru și Publicitate Imobiliară DOLJ
Biroul de Cadastru și Publicitate Imobiliară Craiova

A. Partea I. Descrierea imobilului

TEREN Extravilan

Adresa: Jud. Dolj, T10, P52/1

| Nr. Crt | Nr cadastral Nr. topografic | Suprafața* (mp) | Observații / Referințe |
|---------|-----------------------------|-----------------|---|
| A1 | | 540 | Sector cadastral:11 Teren neimprejmuit; |

B. Partea II. Proprietari și acte

| Inscrieri privitoare la dreptul de proprietate și alte drepturi reale | Referințe |
|--|-----------|
| / | |
| Act Administrativ nr. TDP 782-9674, din 19/09/1997 emis de CJSDPAT DOLJ; | |
| B1 | A1 |
| Intabulare, drept de PROPRIETATE, dobândit prin Reconstituire, cota actuala 1/1, cota initiala 1/1 | |
| 1) IACOB CARMEN, LIPSA CNP | |
| 2) TENEA MARIA, LIPSA CNP | |

C. Partea III. SARCINI .

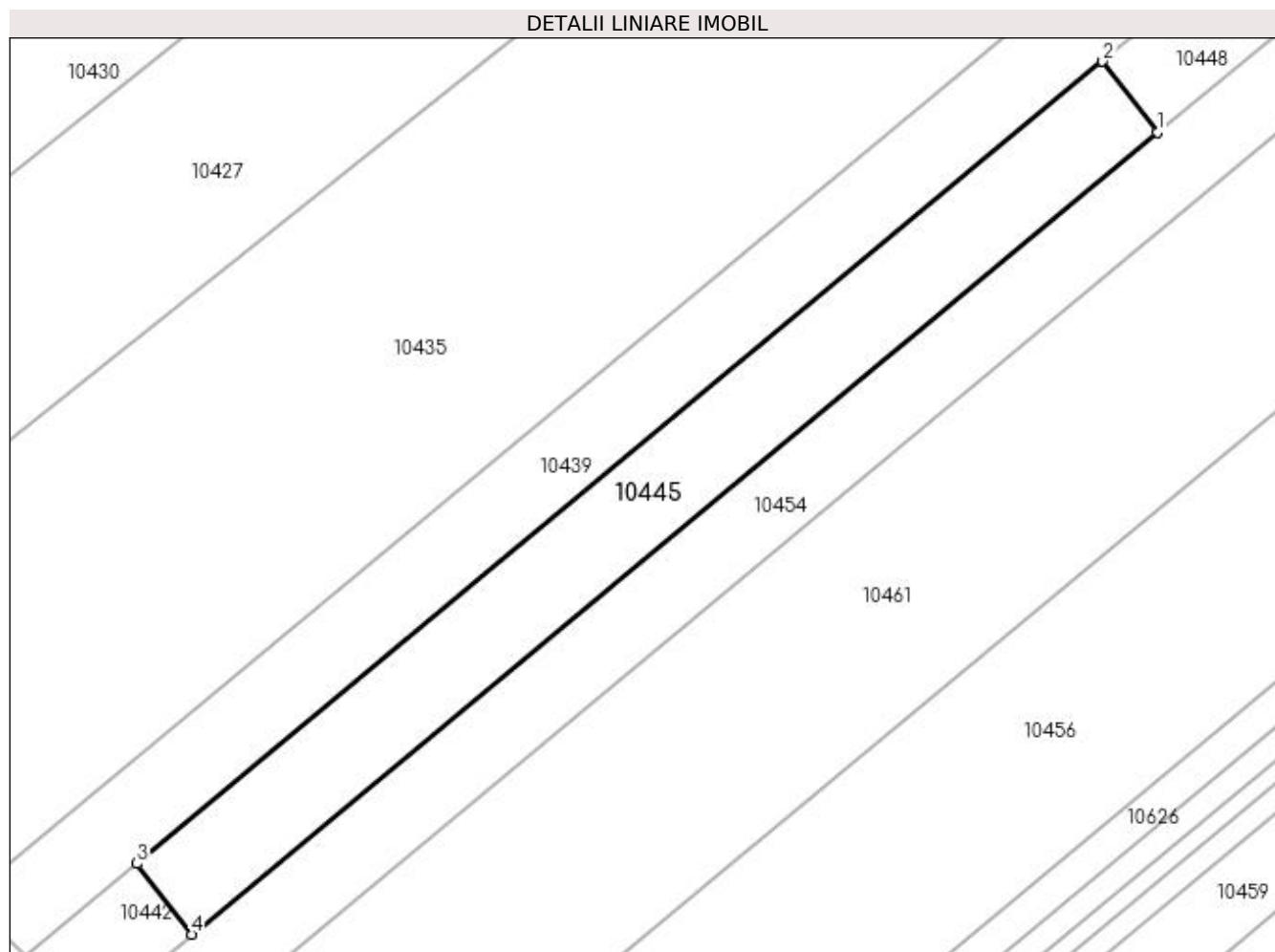
| Inscrieri privind dezmembramintele dreptului de proprietate, drepturi reale de garanție și sarcini | Referințe |
|--|-----------|
| NU SUNT | |

Anexa Nr. 1 La Partea I

Teren

| Nr cadastral | Suprafața (mp)* | Observații / Referințe |
|--------------|-----------------|------------------------|
| | 540 | |

* Suprafața este determinată în planul de proiecție Stereo 70.



Date referitoare la teren

| Crt | Categorie folosință | Intravilan | Suprafața (mp) | Tarla | Parcelă | Nr. topo | Observații / Referințe |
|-----|---------------------|------------|----------------|-------|---------|----------|------------------------|
| 1 | arabil | NU | 540 | 10 | 52/1 | - | |

Lungime Segmente

1) Valorile lungimilor segmentelor sunt obținute din proiecție în plan.

| Punct început | X / Y | Punct sfârșit | X / Y | Lungime segment (** (m) |
|---------------|----------------------------|---------------|----------------------------|-------------------------|
| 1 | 432.724,875 301.899,189 | 2 | 432.721,07 301.904,09 | 6.205 |
| 2 | 432.721,07 301.904,09 | 3 | 432.654,071 301.848,474 | 87.075 |
| 3 | 432.654,071 301.848,474 | 4 | 432.657,876 301.843,573 | 6.205 |
| 4 | 432.657,876 301.843,573 | 1 | 432.724,875 301.899,189 | 87.075 |

**** Lungimile segmentelor sunt determinate în planul de proiecție Stereo 70 și sunt rotunjite la 1 milimetru.**

***** Distanța dintre puncte este formată din segmente cumulate ce sunt mai mici decât valoarea 1 milimetru.**

**DATE DESPRE IMOBILUL NR. 10446**

Oficiul de Cadastru și Publicitate Imobiliară DOLJ
Biroul de Cadastru și Publicitate Imobiliară Craiova

A. Partea I. Descrierea imobilului

TEREN Extravilan

Adresa: Jud. Dolj, T10, P28/1

| Nr. Crt | Nr cadastral Nr. topografic | Suprafața* (mp) | Observații / Referințe |
|---------|-----------------------------|-----------------|---|
| A1 | | 4.180 | Sector cadastral:11 Teren neimprejmuit; |

B. Partea II. Proprietari și acte

| Inscrieri privitoare la dreptul de proprietate și alte drepturi reale | Referințe |
|---|-----------|
| / | |
| Act Administrativ nr. TDP 1049-48563, din 29/03/1995 emis de CJSDPAT DOLJ; | |
| B1 | A1 |
| Intabulare, drept de PROPRIETATE, dobandit prin Reconstituire, cota actuala 1/1, cota initiala 1/1 1) VLĂDUȚOIA CONSTANTINA, LIPSA CNP | |

C. Partea III. SARCINI .

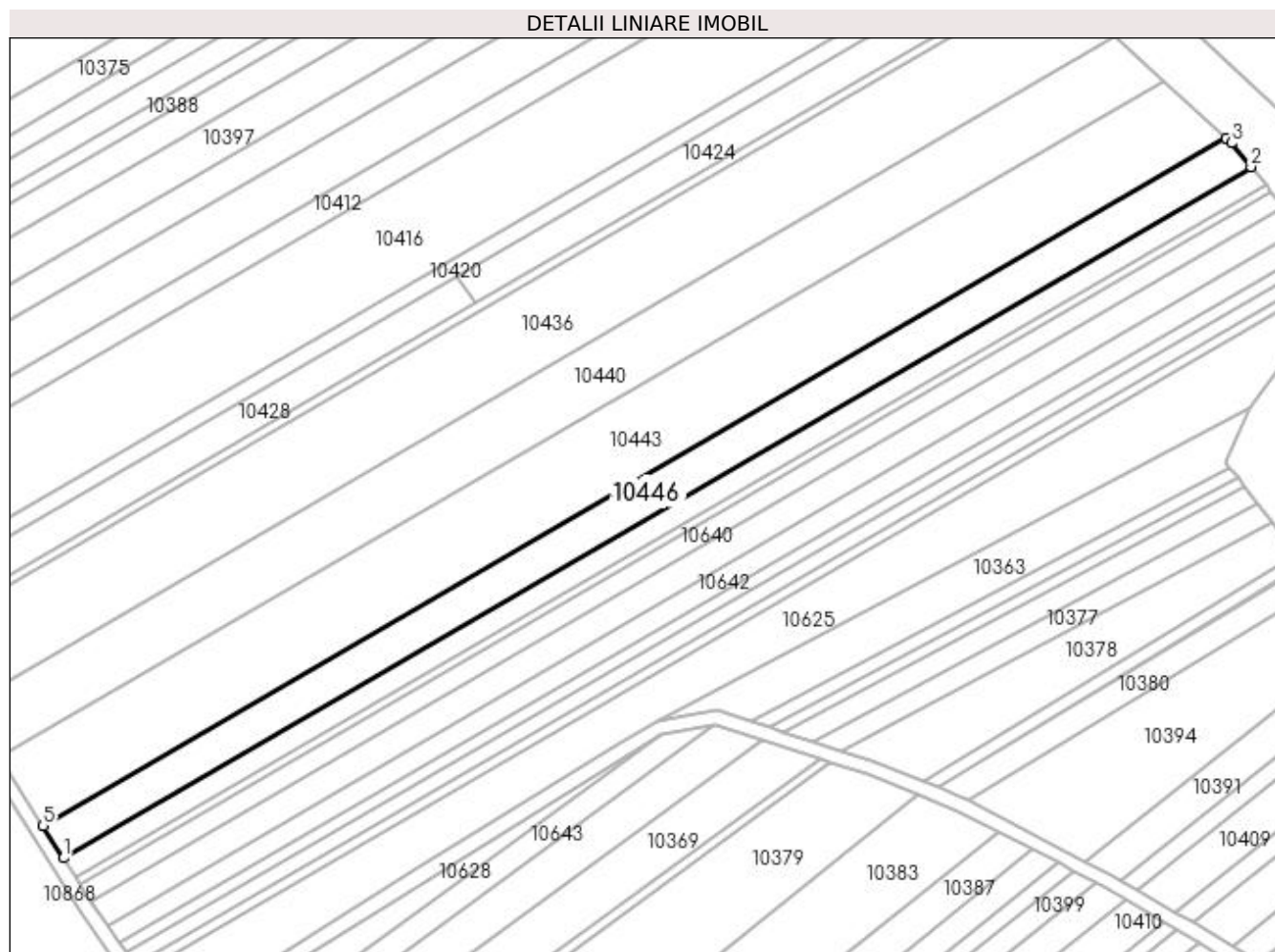
| Inscrieri privind dezmembramintele dreptului de proprietate, drepturi reale de garanție și sarcini | Referințe |
|--|-----------|
| NU SUNT | |

Anexa Nr. 1 La Partea I

Teren

| Nr cadastral | Suprafața (mp)* | Observații / Referințe |
|--------------|-----------------|------------------------|
| | 4.180 | |

* Suprafața este determinată în planul de proiecție Stereo 70.



Date referitoare la teren

| Crt | Categorie folosință | Intra vilan | Suprafața (mp) | Tarla | Parcelă | Nr. topo | Observații / Referințe |
|-----|---------------------|-------------|----------------|-------|---------|----------|------------------------|
| 1 | arabil | NU | 4.180 | 10 | 28/1 | - | |

Lungime Segmente

1) Valorile lungimilor segmentelor sunt obținute din proiecție în plan.

| Punct început | X / Y | Punct sfârșit | X / Y | Lungime segment (** (m) |
|---------------|----------------------------|---------------|----------------------------|-------------------------|
| 1 | 432.446,447 302.114,269 | 2 | 432.783,177 302.310,121 | 389.545 |
| 2 | 432.783,177 302.310,121 | 3 | 432.777,635 302.316,876 | 8.737 |
| 3 | 432.777,635 302.316,876 | 4 | 432.775,999 302.318,382 | 2.224 |
| 4 | 432.775,999 302.318,382 | 5 | 432.440,697 302.123,36 | 387.893 |
| 5 | 432.440,697 302.123,36 | 1 | 432.446,447 302.114,269 | 10.757 |

**** Lungimile segmentelor sunt determinate în planul de proiecție Stereo 70 și sunt rotunjite la 1 milimetru.**

***** Distanța dintre puncte este formată din segmente cumulate ce sunt mai mici decât valoarea 1 milimetru.**

**DATE DESPRE IMOBILUL NR. 10447**

Oficiul de Cadastru și Publicitate Imobiliară DOLJ
Biroul de Cadastru și Publicitate Imobiliară Craiova

A. Partea I. Descrierea imobilului

TEREN Extravilan

Adresa: Jud. Dolj, T12, P68

| Nr. Crt | Nr cadastral Nr. topografic | Suprafața* (mp) | Observații / Referințe |
|---------|-----------------------------|-----------------|---|
| A1 | | 768 | Sector cadastral:11 Teren neimprejmuit; |

B. Partea II. Proprietari și acte

| Inscrieri privitoare la dreptul de proprietate și alte drepturi reale | Referințe |
|---|-----------|
| / | |
| Act Administrativ nr. TDP 1015-48563, din 21/03/1995 emis de CJSDPAT DOLJ; | |
| B1 | A1 |
| Intabulare, drept de PROPRIETATE, dobândit prin Reconstituire, cota actuala 1/1, cota initiala 1/1 1) SMARANDACHE MARIA, LIPSA CNP | |

C. Partea III. SARCINI .

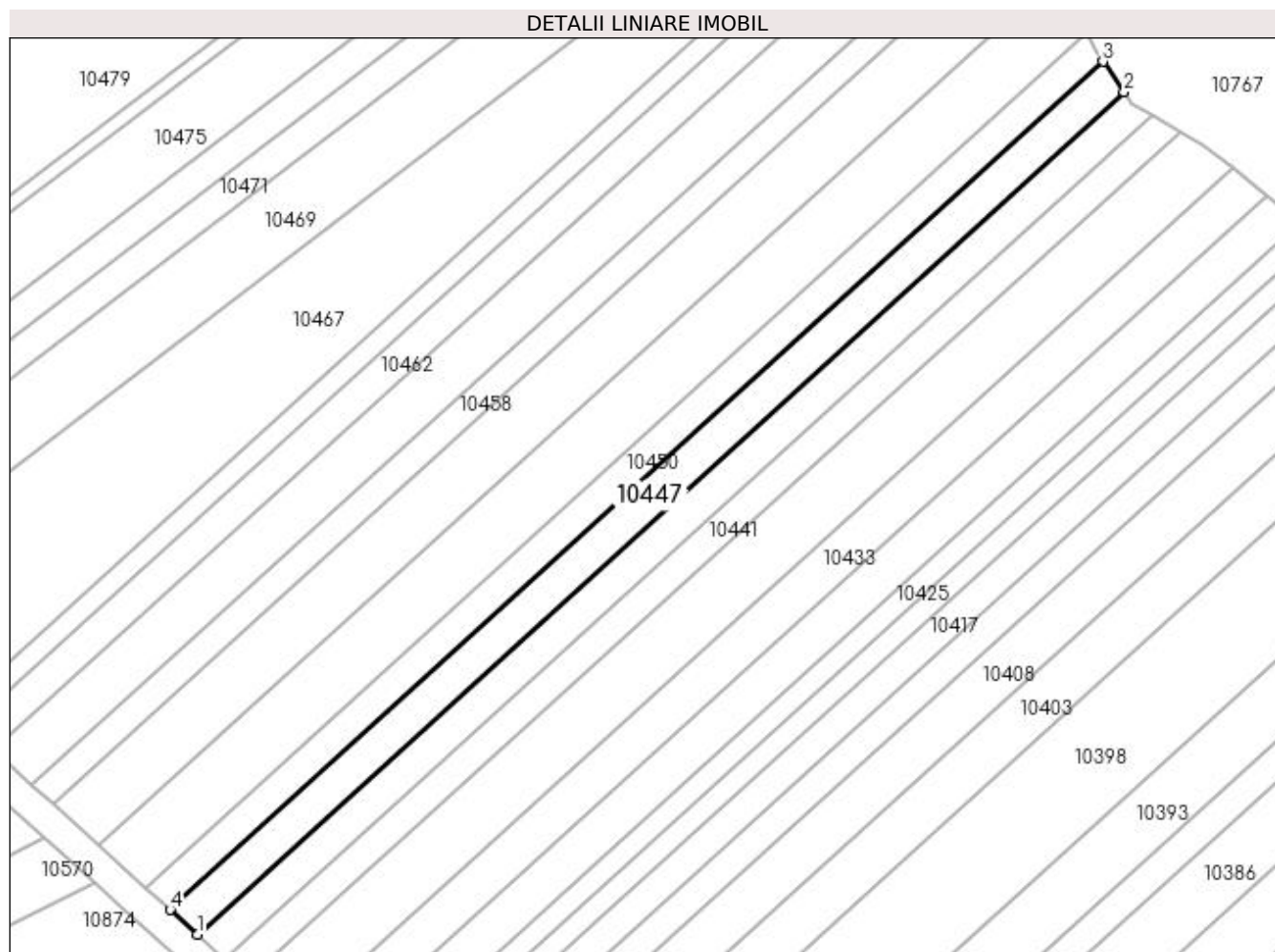
| Inscrieri privind dezmembramintele dreptului de proprietate, drepturi reale de garanție și sarcini | Referințe |
|--|-----------|
| NU SUNT | |

Anexa Nr. 1 La Partea I

Teren

| Nr cadastral | Suprafața (mp)* | Observații / Referințe |
|--------------|-----------------|------------------------|
| | 768 | |

* Suprafața este determinată în planul de proiecție Stereo 70.



Date referitoare la teren

| Crt | Categorie folosință | Intra vilan | Suprafața (mp) | Tarla | Parcelă | Nr. topo | Observații / Referințe |
|-----|---------------------|-------------|----------------|-------|---------|----------|------------------------|
| 1 | arabil | NU | 768 | 12 | 68 | - | |

Lungime Segmente

1) Valorile lungimilor segmentelor sunt obținute din proiecție în plan.

| Punct început | X / Y | Punct sfârșit | X / Y | Lungime segment (** (m) |
|---------------|----------------------------|---------------|----------------------------|-------------------------|
| 1 | 432.638,385 302.606,364 | 2 | 432.757,823 302.714,875 | 161.369 |
| 2 | 432.757,823 302.714,875 | 3 | 432.755,081 302.718,792 | 4.781 |
| 3 | 432.755,081 302.718,792 | 4 | 432.634,849 302.609,56 | 162.442 |
| 4 | 432.634,849 302.609,56 | 1 | 432.638,385 302.606,364 | 4.766 |

**** Lungimile segmentelor sunt determinate în planul de proiecție Stereo 70 și sunt rotunjite la 1 milimetru.**

***** Distanța dintre puncte este formată din segmente cumulate ce sunt mai mici decât valoarea 1 milimetru.**

**DATE DESPRE IMOBILUL NR. 10448**

Oficiul de Cadastru și Publicitate Imobiliară DOLJ
Biroul de Cadastru și Publicitate Imobiliară Craiova

A. Partea I. Descrierea imobilului

TEREN Extravilan

Adresa: Jud. Dolj, T10, P52/2

| Nr. Crt | Nr cadastral Nr. topografic | Suprafața* (mp) | Observații / Referințe |
|---------|--------------------------------|-----------------|---|
| A1 | 32023 | 600 | Sector cadastral:11 Teren neimprejmuit; |

B. Partea II. Proprietari și acte

| Inscrieri privitoare la dreptul de proprietate și alte drepturi reale | Referințe |
|---|-----------|
| 66354 / 03/05/2017 | |
| Act Notarial nr. CONTRACT DE VANZARE AUT NR 1082, din 02/05/2017 emis de NP Sorop Alexandru Oliviu; | |
| B1 | A1 |
| Intabulare, drept de PROPRIETATE, dobandit prin Conventie, cota actuala 1/1, cota initiala 1/1 | |
| 1) TENEA MIHAI | |
| 2) TENEA LIGIANA MIHAELA | |

C. Partea III. SARCINI .

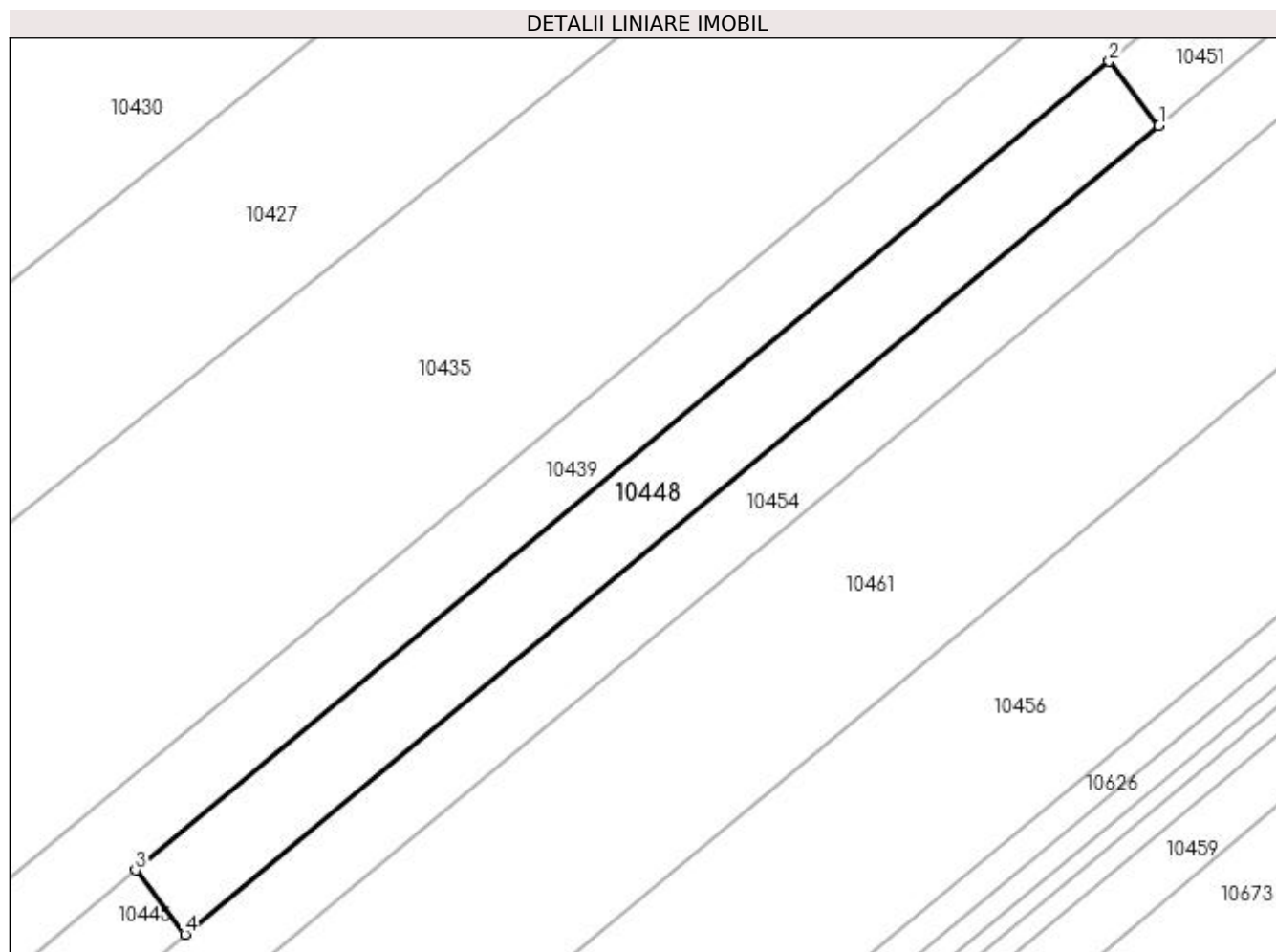
| Inscrieri privind dezmembramintele dreptului de proprietate, drepturi reale de garanție și sarcini | Referințe |
|--|-----------|
| NU SUNT | |

Anexa Nr. 1 La Partea I

Teren

| | | |
|--------------|-----------------|------------------------|
| Nr cadastral | Suprafața (mp)* | Observații / Referințe |
| 32023 | 600 | |

* Suprafața este determinată în planul de proiecție Stereo 70.



Date referitoare la teren

| Crt | Categorie folosință | Intra vilan | Suprafața (mp) | Tarla | Parcelă | Nr. topo | Observații / Referințe |
|-----|---------------------|-------------|----------------|-------|---------|----------|------------------------|
| 1 | arabil | NU | 600 | 10 | 52/2 | - | |

Lungime Segmente

1) Valorile lungimilor segmentelor sunt obținute din proiecție în plan.

| Punct început | X / Y | Punct sfârșit | X / Y | Lungime segment (** (m) |
|---------------|----------------------------|---------------|----------------------------|-------------------------|
| 1 | 432.799,318 301.960,984 | 2 | 432.795,513 301.965,885 | 6.205 |
| 2 | 432.795,513 301.965,885 | 3 | 432.721,07 301.904,09 | 96.749 |
| 3 | 432.721,07 301.904,09 | 4 | 432.724,875 301.899,189 | 6.205 |
| 4 | 432.724,875 301.899,189 | 1 | 432.799,318 301.960,984 | 96.749 |

**** Lungimile segmentelor sunt determinate în planul de proiecție Stereo 70 și sunt rotunjite la 1 milimetru.**

***** Distanța dintre puncte este formată din segmente cumulate ce sunt mai mici decât valoarea 1 milimetru.**

**DATE DESPRE IMOBILUL NR. 10450**

Oficiul de Cadastru și Publicitate Imobiliară DOLJ
Biroul de Cadastru și Publicitate Imobiliară Craiova

A. Partea I. Descrierea imobilului

TEREN Extravilan

Adresa: Jud. Dolj, T12, P67

| Nr. Crt | Nr cadastral Nr. topografic | Suprafața* (mp) | Observații / Referințe |
|---------|-----------------------------|-----------------|---|
| A1 | | 672 | Sector cadastral:11 Teren neimprejmuit; |

B. Partea II. Proprietari și acte

| Inscrieri privitoare la dreptul de proprietate și alte drepturi reale | Referințe |
|--|-----------|
| / | |
| Act Administrativ nr. TDP 1108-1364, din 02/06/1997 emis de CJSDPAT DOLJ; | |
| B1 | A1 |
| Intabulare, drept de PROPRIETATE, dobandit prin Reconstituire, cota actuala 1/1, cota initiala 1/1 | |
| 1) ONCIOIU ION, LIPSA CNP | |
| 2) SMARANDACHE ION, LIPSA CNP | |

C. Partea III. SARCINI .

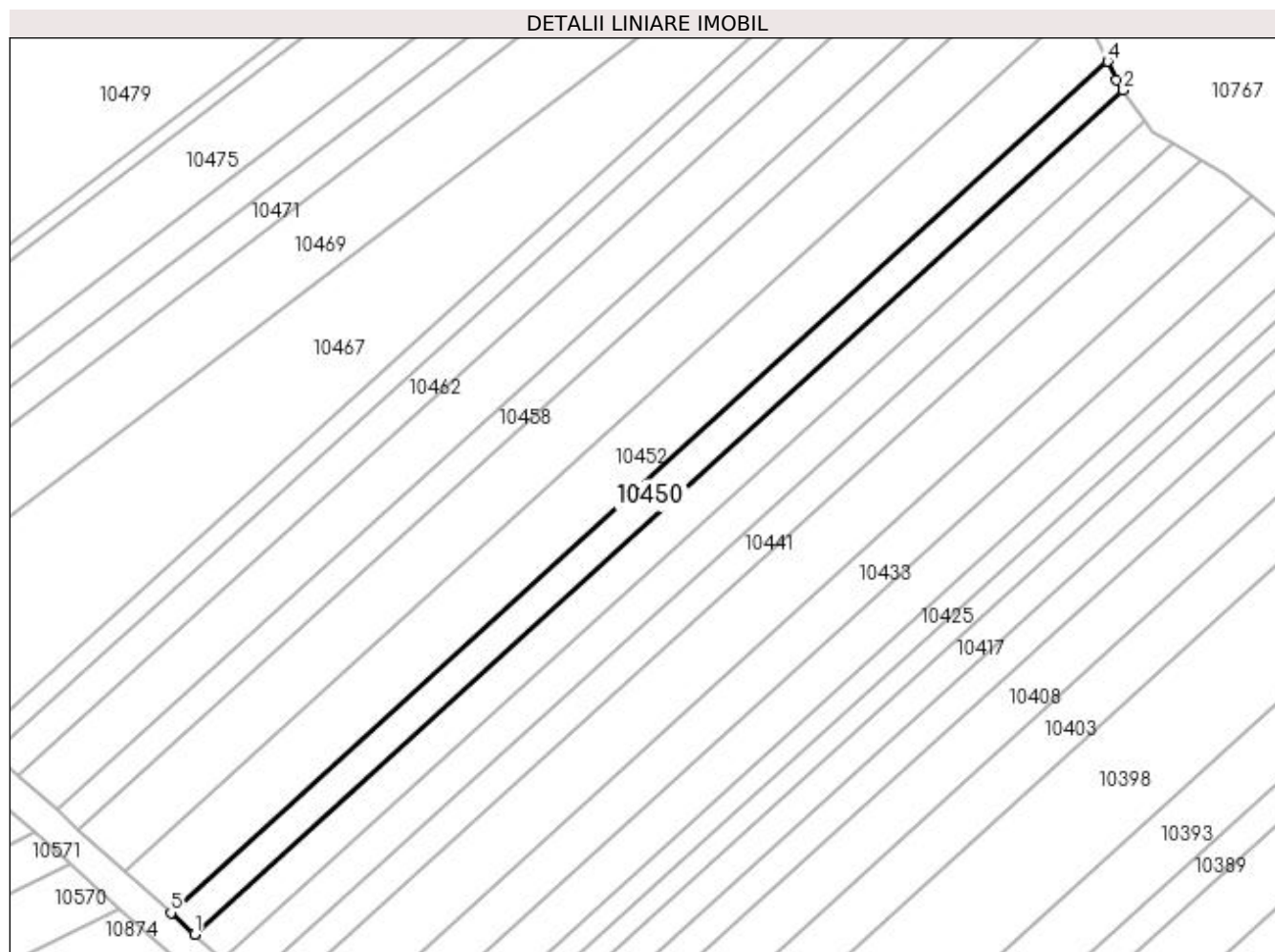
| Inscrieri privind dezmembramintele dreptului de proprietate, drepturi reale de garanție și sarcini | Referințe |
|--|-----------|
| NU SUNT | |

Anexa Nr. 1 La Partea I

Teren

| | | |
|--------------|-----------------|------------------------|
| Nr cadastral | Suprafața (mp)* | Observații / Referințe |
| | 672 | |

* Suprafața este determinată în planul de proiecție Stereo 70.



Date referitoare la teren

| Crt | Categorie folosință | Intravilan | Suprafața (mp) | Tarla | Parcelă | Nr. topo | Observații / Referințe |
|-----|---------------------|------------|----------------|-------|---------|----------|------------------------|
| 1 | arabil | NU | 672 | 12 | 67 | - | |

Lungime Segmente

1) Valorile lungimilor segmentelor sunt obținute din proiecție în plan.

| Punct început | X / Y | Punct sfârșit | X / Y | Lungime segment (** (m) |
|---------------|----------------------------|---------------|----------------------------|-------------------------|
| 1 | 432.634,849 302.609,56 | 2 | 432.755,081 302.718,792 | 162.442 |
| 2 | 432.755,081 302.718,792 | 3 | 432.754,149 302.720,123 | 1.625 |
| 3 | 432.754,149 302.720,123 | 4 | 432.753,043 302.722,509 | 2.63 |
| 4 | 432.753,043 302.722,509 | 5 | 432.631,776 302.612,337 | 163.84 |
| 5 | 432.631,776 302.612,337 | 1 | 432.634,849 302.609,56 | 4.142 |

**** Lungimile segmentelor sunt determinate în planul de proiecție Stereo 70 și sunt rotunjite la 1 milimetru.**

***** Distanța dintre puncte este formată din segmente cumulate ce sunt mai mici decât valoarea 1 milimetru.**

**DATE DESPRE IMOBILUL NR. 10451**

Oficiul de Cadastru și Publicitate Imobiliară DOLJ
Biroul de Cadastru și Publicitate Imobiliară Craiova

A. Partea I. Descrierea imobilului

TEREN Extravilan

Adresa: Jud. Dolj, T10, P53

| Nr. Crt | Nr cadastral Nr. topografic | Suprafața* (mp) | Observații / Referințe |
|---------|-----------------------------|-----------------|---|
| A1 | | 600 | Sector cadastral:11 Teren neimprejmuit; |

B. Partea II. Proprietari și acte

| Inscrieri privitoare la dreptul de proprietate și alte drepturi reale | Referințe |
|--|-----------|
| / | |
| Act Administrativ nr. TDP 1136-1364, din 07/05/1997 emis de CJSDPAT DOLJ; | |
| B1 | A1 |
| Intabulare, drept de PROPRIETATE, dobândit prin Reconstituire, cota actuala 1/1, cota initiala 1/1 1) COCOȘ TRAIAN, LIPSA CNP | |

C. Partea III. SARCINI .

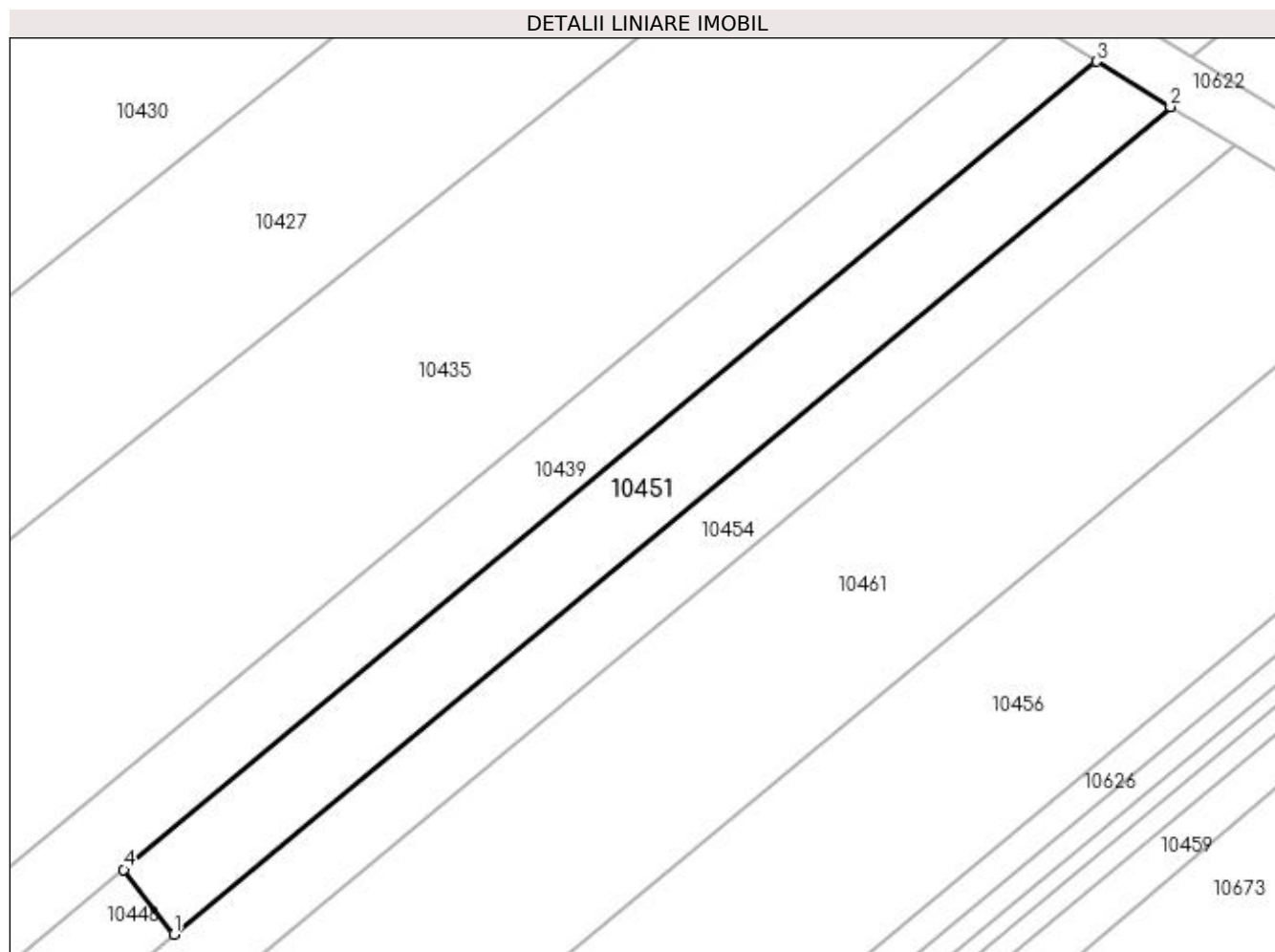
| Inscrieri privind dezmembramintele dreptului de proprietate, drepturi reale de garanție și sarcini | Referințe |
|--|-----------|
| NU SUNT | |

Anexa Nr. 1 La Partea I

Teren

| | | |
|--------------|-----------------|------------------------|
| Nr cadastral | Suprafața (mp)* | Observații / Referințe |
| | 600 | |

* Suprafața este determinată în planul de proiecție Stereo 70.



Date referitoare la teren

| Crt | Categorie folosință | Intravilan | Suprafața (mp) | Tarla | Parcelă | Nr. topo | Observații / Referințe |
|-----|---------------------|------------|----------------|-------|---------|----------|------------------------|
| 1 | arabil | NU | 600 | 10 | 53 | - | |

Lungime Segmente

1) Valorile lungimilor segmentelor sunt obținute din proiecție în plan.

| Punct început | X / Y | Punct sfârșit | X / Y | Lungime segment (** (m) |
|---------------|----------------------------|---------------|----------------------------|-------------------------|
| 1 | 432.799,318 301.960,984 | 2 | 432.874,656 302.023,522 | 97.912 |
| 2 | 432.874,656 302.023,522 | 3 | 432.869,06 302.026,937 | 6.556 |
| 3 | 432.869,06 302.026,937 | 4 | 432.795,513 301.965,885 | 95.585 |
| 4 | 432.795,513 301.965,885 | 1 | 432.799,318 301.960,984 | 6.205 |

**** Lungimile segmentelor sunt determinate în planul de proiecție Stereo 70 și sunt rotunjite la 1 milimetru.**

***** Distanța dintre puncte este formată din segmente cumulate ce sunt mai mici decât valoarea 1 milimetru.**

**DATE DESPRE IMOBILUL NR. 10452**

Oficiul de Cadastru și Publicitate Imobiliară DOLJ
Biroul de Cadastru și Publicitate Imobiliară Craiova

A. Partea I. Descrierea imobilului

TEREN Extravilan

Adresa: Jud. Dolj, T12, P66

| Nr. Crt | Nr cadastral Nr. topografic | Suprafața* (mp) | Observații / Referințe |
|---------|-----------------------------|-----------------|---|
| A1 | | 1.344 | Sector cadastral:11 Teren neimprejmuit; |

B. Partea II. Proprietari și acte

| Inscrieri privitoare la dreptul de proprietate și alte drepturi reale | Referințe |
|---|-----------|
| / | |
| Act Administrativ nr. TDP 1117-1364, din 02/06/1997 emis de CJSDPAT DOLJ; | |
| B1 | A1 |
| Intabulare, drept de PROPRIETATE, dobandit prin Reconstituire, cota actuala 1/1, cota initiala 1/1 1) GRIGORE MARIN, LIPSA CNP | |

C. Partea III. SARCINI .

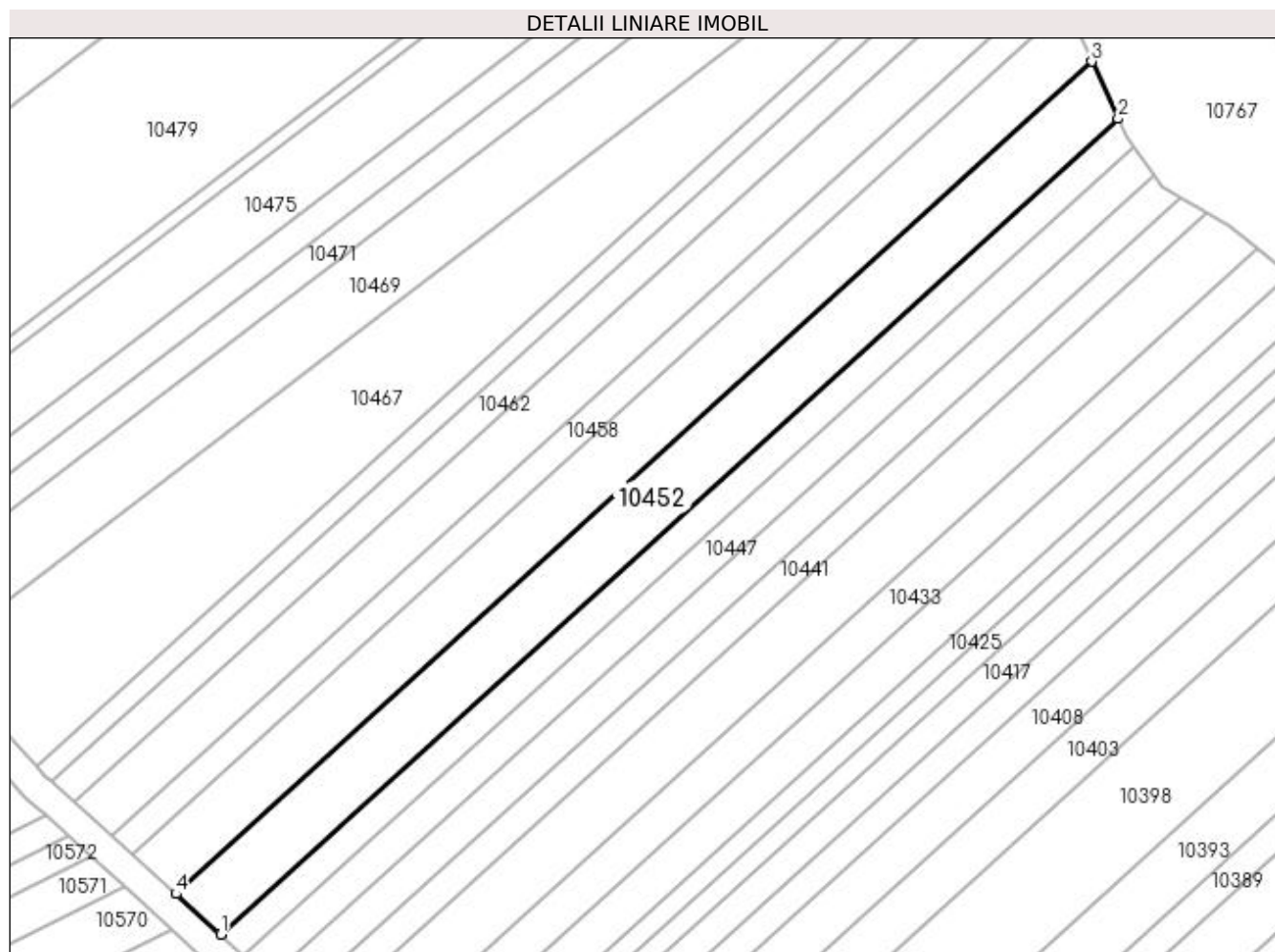
| Inscrieri privind dezmembramintele dreptului de proprietate, drepturi reale de garanție și sarcini | Referințe |
|--|-----------|
| NU SUNT | |

Anexa Nr. 1 La Partea I

Teren

| | | |
|--------------|-----------------|------------------------|
| Nr cadastral | Suprafața (mp)* | Observații / Referințe |
| | 1.344 | |

* Suprafața este determinată în planul de proiecție Stereo 70.



Date referitoare la teren

| Crt | Categorie folosință | Intravilan | Suprafața (mp) | Tarla | Parcelă | Nr. topo | Observații / Referințe |
|-----|---------------------|------------|----------------|-------|---------|----------|------------------------|
| 1 | arabil | NU | 1.344 | 12 | 66 | - | |

Lungime Segmente

1) Valorile lungimilor segmentelor sunt obținute din proiecție în plan.

| Punct început | X / Y | Punct sfârșit | X / Y | Lungime segment (** (m) |
|---------------|----------------------------|---------------|----------------------------|-------------------------|
| 1 | 432.631,776 302.612,337 | 2 | 432.753,043 302.722,509 | 163.84 |
| 2 | 432.753,043 302.722,509 | 3 | 432.749,466 302.730,23 | 8.509 |
| 3 | 432.749,466 302.730,23 | 4 | 432.625,723 302.617,809 | 167.185 |
| 4 | 432.625,723 302.617,809 | 1 | 432.631,776 302.612,337 | 8.16 |

**** Lungimile segmentelor sunt determinate în planul de proiecție Stereo 70 și sunt rotunjite la 1 milimetru.**

***** Distanța dintre puncte este formată din segmente cumulate ce sunt mai mici decât valoarea 1 milimetru.**

**DATE DESPRE IMOBILUL NR. 10453**

Oficiul de Cadastru și Publicitate Imobiliară DOLJ
Biroul de Cadastru și Publicitate Imobiliară Craiova

A. Partea I. Descrierea imobilului

TEREN Extravilan

Adresa: Jud. Dolj, T10, P55 LOT 2

| Nr. Crt | Nr cadastral Nr. topografic | Suprafața* (mp) | Observații / Referințe |
|---------|-----------------------------|-----------------|---|
| A1 | 32033 | 672 | Sector cadastral:11 Teren neimprejmuit; Imobil despartit de drum, diferenta de suprafata se regaseste la ID-ul 10454 |

B. Partea II. Proprietari și acte

| Inscrieri privitoare la dreptul de proprietate și alte drepturi reale | | Referințe |
|---|--|-----------|
| 66351 / 03/05/2017 | | |
| Act Notarial nr. CONTRACT DE VANZARE AUT NR 1083, din 02/05/2017 emis de NP Sorop Alexandru Oliviu; | | |
| B1 | Intabulare, drept de PROPRIETATE, dobandit prin Conventie, cota actuala 1/1, cota initiala 1/1 1) TENEA MIHAI 2) TENEA LIGIANA MIHAELA | A1 |

C. Partea III. SARCINI .

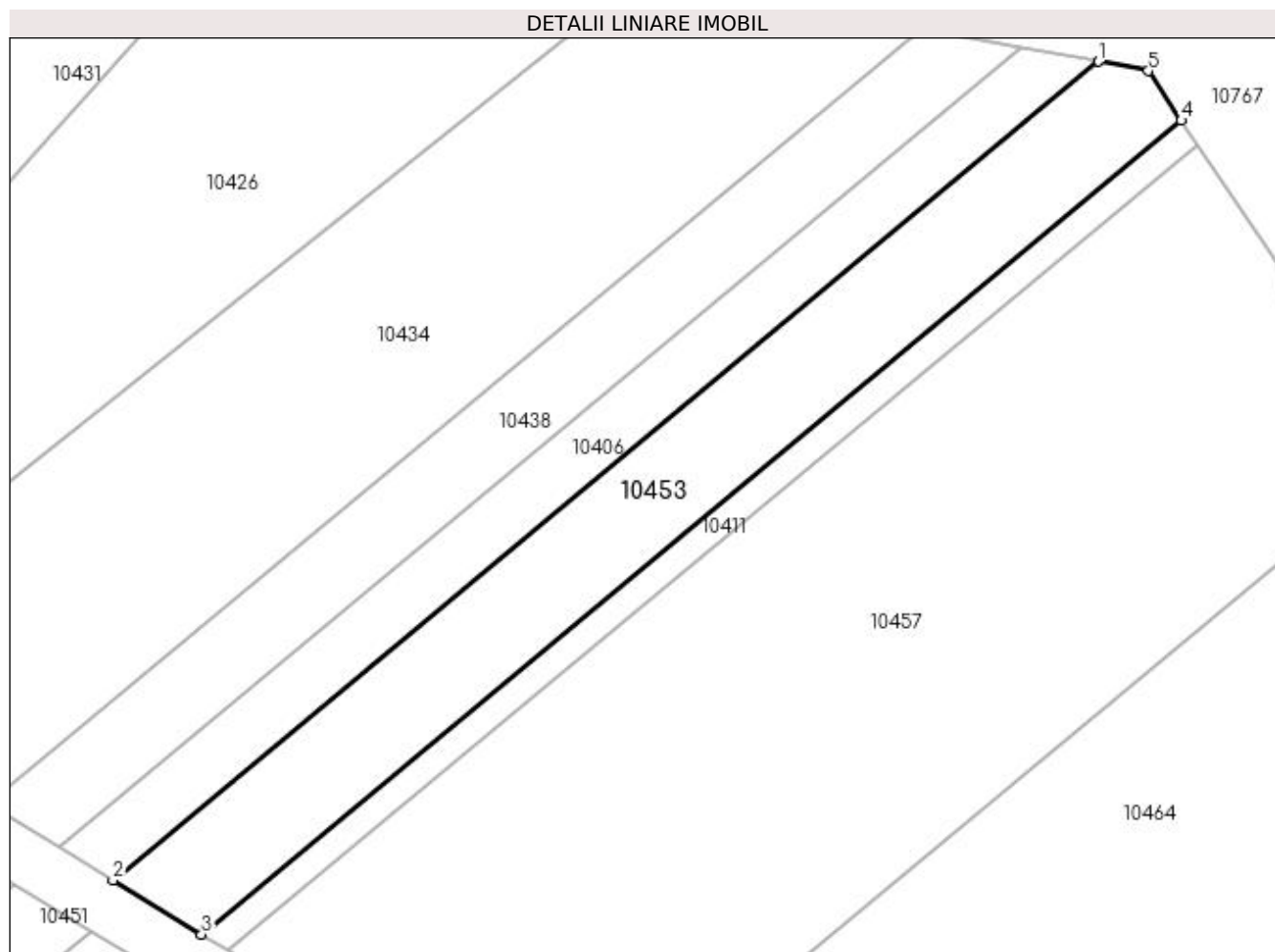
| Inscrieri privind dezmembramintele dreptului de proprietate, drepturi reale de garanție și sarcini | Referințe |
|--|-----------|
| NU SUNT | |

Anexa Nr. 1 La Partea I

Teren

| Nr cadastral | Suprafața (mp)* | Observații / Referințe |
|--------------|-----------------|---|
| 32033 | 672 | Imobil despartit de drum, diferenta de suprafata se regasese la ID-ul 10454 |

* Suprafața este determinată în planul de proiecție Stereo 70.



Date referitoare la teren

| Crt | Categorie folosință | Intra vilan | Suprafața (mp) | Tarla | Parcelă | Nr. topo | Observații / Referințe |
|-----|---------------------|-------------|----------------|-------|----------|----------|------------------------|
| 1 | arabil | NU | 672 | 10 | 55 LOT 2 | - | |

Lungime Segmente

1) Valorile lungimilor segmentelor sunt obținute din proiecție în plan.

| Punct început | X / Y | Punct sfârșit | X / Y | Lungime segment (** (m) |
|---------------|----------------------------|---------------|----------------------------|-------------------------|
| 1 | 432.948,036 302.086,786 | 2 | 432.876,274 302.027,216 | 93.265 |
| 2 | 432.876,274 302.027,216 | 3 | 432.882,733 302.023,273 | 7.567 |
| 3 | 432.882,733 302.023,273 | 4 | 432.954,071 302.082,49 | 92.713 |
| 4 | 432.954,071 302.082,49 | 5 | 432.951,667 302.086,105 | 4.341 |
| 5 | 432.951,667 302.086,105 | 1 | 432.948,036 302.086,786 | 3.694 |

**** Lungimile segmentelor sunt determinate în planul de proiecție Stereo 70 și sunt rotunjite la 1 milimetru.**

***** Distanța dintre puncte este formată din segmente cumulate ce sunt mai mici decât valoarea 1 milimetru.**

**DATE DESPRE IMOBILUL NR. 10454**

Oficiul de Cadastru și Publicitate Imobiliară DOLJ
Biroul de Cadastru și Publicitate Imobiliară Craiova

A. Partea I. Descrierea imobilului

TEREN Extravilan

Adresa: Jud. Dolj, T10, P55 LOT 1

| Nr. Crt | Nr cadastral Nr. topografic | Suprafața* (mp) | Observații / Referințe |
|---------|-----------------------------|-----------------|---|
| A1 | 32033 | 1.560 | Sector cadastral:11 Teren neimprejmuit; Imobil despartit de drum, diferenta de suprafata se regaseste la ID-ul 10453 |

B. Partea II. Proprietari și acte

| Inscrieri privitoare la dreptul de proprietate și alte drepturi reale | | Referințe |
|---|--|-----------|
| 66351 / 03/05/2017 | | |
| Act Notarial nr. CONTRACT DE VANZARE AUT NR 1083, din 02/05/2017 emis de NP Sorop Alexandru Oliviu; | | |
| B1 | Intabulare, drept de PROPRIETATE, dobandit prin Conventie, cota actuala 1/1, cota initiala 1/1 1) TENEA MIHAI 2) TENEA LIGIANA MIHAELA | A1 |

C. Partea III. SARCINI .

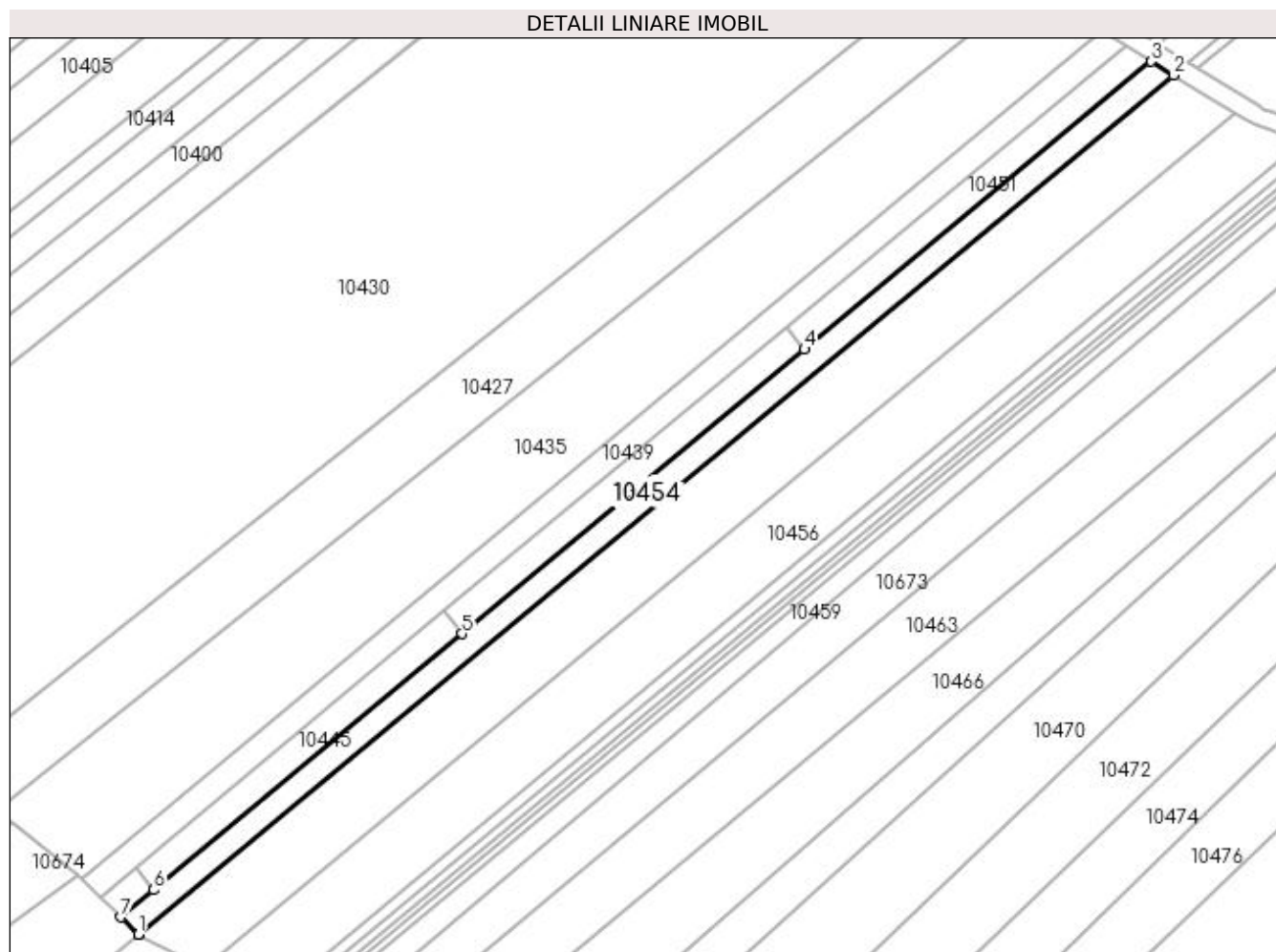
| Inscrieri privind dezmembramintele dreptului de proprietate, drepturi reale de garanție și sarcini | Referințe |
|--|-----------|
| NU SUNT | |

Anexa Nr. 1 La Partea I

Teren

| Nr cadastral | Suprafața (mp)* | Observații / Referințe |
|--------------|-----------------|---|
| 32033 | 1.560 | Imobil despartit de drum, diferenta de suprafata se regasese la ID-ul 10453 |

* Suprafața este determinată în planul de proiecție Stereo 70.



Date referitoare la teren

| Crt | Categorie folosință | Intra vilan | Suprafața (mp) | Tarla | Parcelă | Nr. topo | Observații / Referințe |
|-----|---------------------|-------------|----------------|-------|----------|----------|------------------------|
| 1 | arabil | NU | 1.560 | 10 | 55 LOT 1 | - | |

Lungime Segmente

1) Valorile lungimilor segmentelor sunt obținute din proiecție în plan.

| Punct început | X / Y | Punct sfârșit | X / Y | Lungime segment (** (m) |
|---------------|----------------------------|---------------|----------------------------|-------------------------|
| 1 | 432.654,61 301.833,907 | 2 | 432.879,481 302.020,577 | 292.254 |
| 2 | 432.879,481 302.020,577 | 3 | 432.874,656 302.023,522 | 5.653 |
| 3 | 432.874,656 302.023,522 | 4 | 432.799,318 301.960,984 | 97.912 |
| 4 | 432.799,318 301.960,984 | 5 | 432.724,875 301.899,189 | 96.749 |
| 5 | 432.724,875 301.899,189 | 6 | 432.657,876 301.843,573 | 87.075 |

| Punct început | X / Y | Punct sfârșit | X / Y | Lungime segment (** (m) |
|---------------|----------------------------|---------------|----------------------------|-------------------------|
| 6 | 432.657,876 301.843,573 | 7 | 432.650,755 301.837,662 | 9.255 |
| 7 | 432.650,755 301.837,662 | 8 | 432.654,558 301.833,934 | 5.325 |
| 8 | 432.654,558 301.833,934 | 1 | 432.654,61 301.833,907 | 0.059 |

** Lungimile segmentelor sunt determinate în planul de proiecție Stereo 70 și sunt rotunjite la 1 milimetru.

*** Distanța dintre puncte este formată din segmente cumulate ce sunt mai mici decât valoarea 1 milimetru.

**DATE DESPRE IMOBILUL NR. 10455**

Oficiul de Cadastru și Publicitate Imobiliară DOLJ
Biroul de Cadastru și Publicitate Imobiliară Craiova

A. Partea I. Descrierea imobilului

TEREN Extravilan

Adresa: Jud. Dolj, T12, P65

| Nr. Crt | Nr cadastral Nr. topografic | Suprafața* (mp) | Observații / Referințe |
|---------|--------------------------------|-----------------|---|
| A1 | | 1.344 | Sector cadastral:11 Teren neimpregmuit; |

B. Partea II. Proprietari și acte

| Inscrieri privitoare la dreptul de proprietate și alte drepturi reale | | Referințe |
|---|--|-----------|
| / | | |
| Act Administrativ nr. TDP 1141-1364, din 07/05/1997 emis de CJSDPAT DOLJ; | | |
| B1 | Intabulare, drept de PROPRIETATE, dobândit prin Reconstituire, cota actuala 3/4, cota initiala 3/4 1) BERBECE CONSTANTA , LIPSA CNP 2) CÎRSTEA EUGENIA 3) TOMA ANICA , LIPSA CNP | A1 |
| Act Notarial nr. CM 8, din 11/03/2021 emis de BIN BAZGU MARIANA; | | |
| B2 | Intabulare, drept de PROPRIETATE, dobândit prin Reconstituire, cota actuala 1/4, cota initiala 1/4 1) MORARU IONELA | A1 |

C. Partea III. SARCINI .

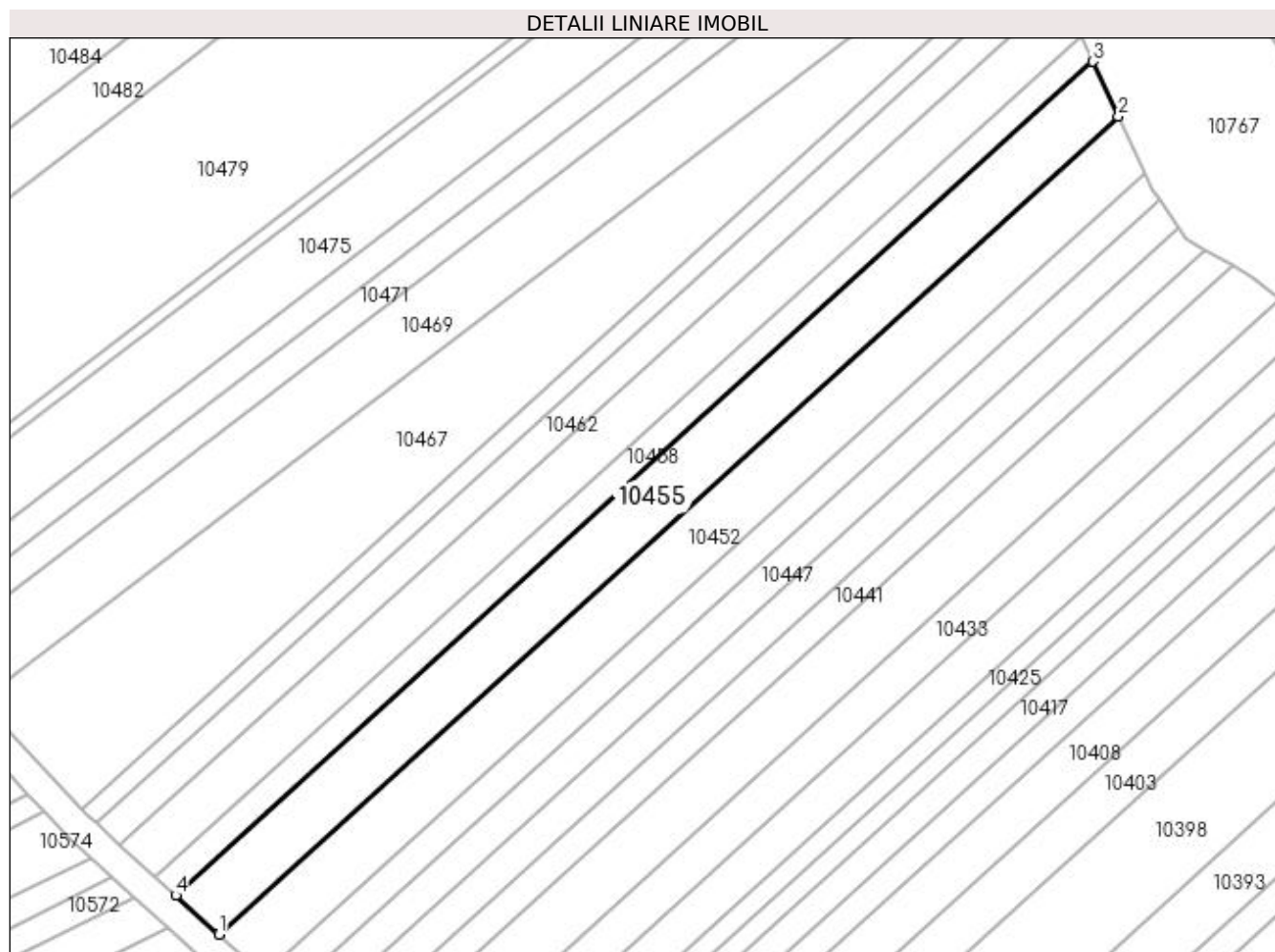
| Inscrieri privind dezmembramintele dreptului de proprietate, drepturi reale de garanție și sarcini | Referințe |
|--|-----------|
| NU SUNT | |

Anexa Nr. 1 La Partea I

Teren

| | | |
|--------------|-----------------|------------------------|
| Nr cadastral | Suprafața (mp)* | Observații / Referințe |
| | 1.344 | |

* Suprafața este determinată în planul de proiecție Stereo 70.



Date referitoare la teren

| Crt | Categorie folosință | Intravilan | Suprafața (mp) | Tarla | Parcelă | Nr. topo | Observații / Referințe |
|-----|---------------------|------------|----------------|-------|---------|----------|------------------------|
| 1 | arabil | NU | 1.344 | 12 | 65 | - | |

Lungime Segmente

1) Valorile lungimilor segmentelor sunt obținute din proiecție în plan.

| Punct început | X / Y | Punct sfârșit | X / Y | Lungime segment (** (m) |
|---------------|----------------------------|---------------|----------------------------|-------------------------|
| 1 | 432.625,723 302.617,809 | 2 | 432.749,466 302.730,23 | 167.185 |
| 2 | 432.749,466 302.730,23 | 3 | 432.745,958 302.737,799 | 8.342 |
| 3 | 432.745,958 302.737,799 | 4 | 432.619,789 302.623,173 | 170.463 |
| 4 | 432.619,789 302.623,173 | 1 | 432.625,723 302.617,809 | 7.999 |

**** Lungimile segmentelor sunt determinate în planul de proiecție Stereo 70 și sunt rotunjite la 1 milimetru.**

***** Distanța dintre puncte este formată din segmente cumulate ce sunt mai mici decât valoarea 1 milimetru.**

**DATE DESPRE IMOBILUL NR. 10456**

Oficiul de Cadastru și Publicitate Imobiliară DOLJ
Biroul de Cadastru și Publicitate Imobiliară Craiova

A. Partea I. Descrierea imobilului

TEREN Extravilan

Adresa: Jud. Dolj, T10, P56 LOT 2

| Nr. Crt | Nr cadastral Nr. topografic | Suprafața* (mp) | Observații / Referințe |
|---------|-----------------------------|-----------------|---|
| A1 | | 4.206 | Sector cadastral:11 Teren neimprejmuit; Imobil despartit de drum, diferenta de suprafata se regaseste la ID-ul 10457 |

B. Partea II. Proprietari și acte

| Inscrieri privitoare la dreptul de proprietate și alte drepturi reale | | Referințe |
|--|---|-----------|
| / | | |
| Act Administrativ nr. TDP 782-9674, din 19/09/1997 emis de CJSDPAT DOLJ; | | |
| B1 | Intabulare, drept de PROPRIETATE, dobandit prin Reconstituire, cota actuala 1/1, cota initiala 1/1 1) IACOB CARMEN, LIPSA CNP 2) TENEA MARIA, LIPSA CNP | A1 |

C. Partea III. SARCINI .

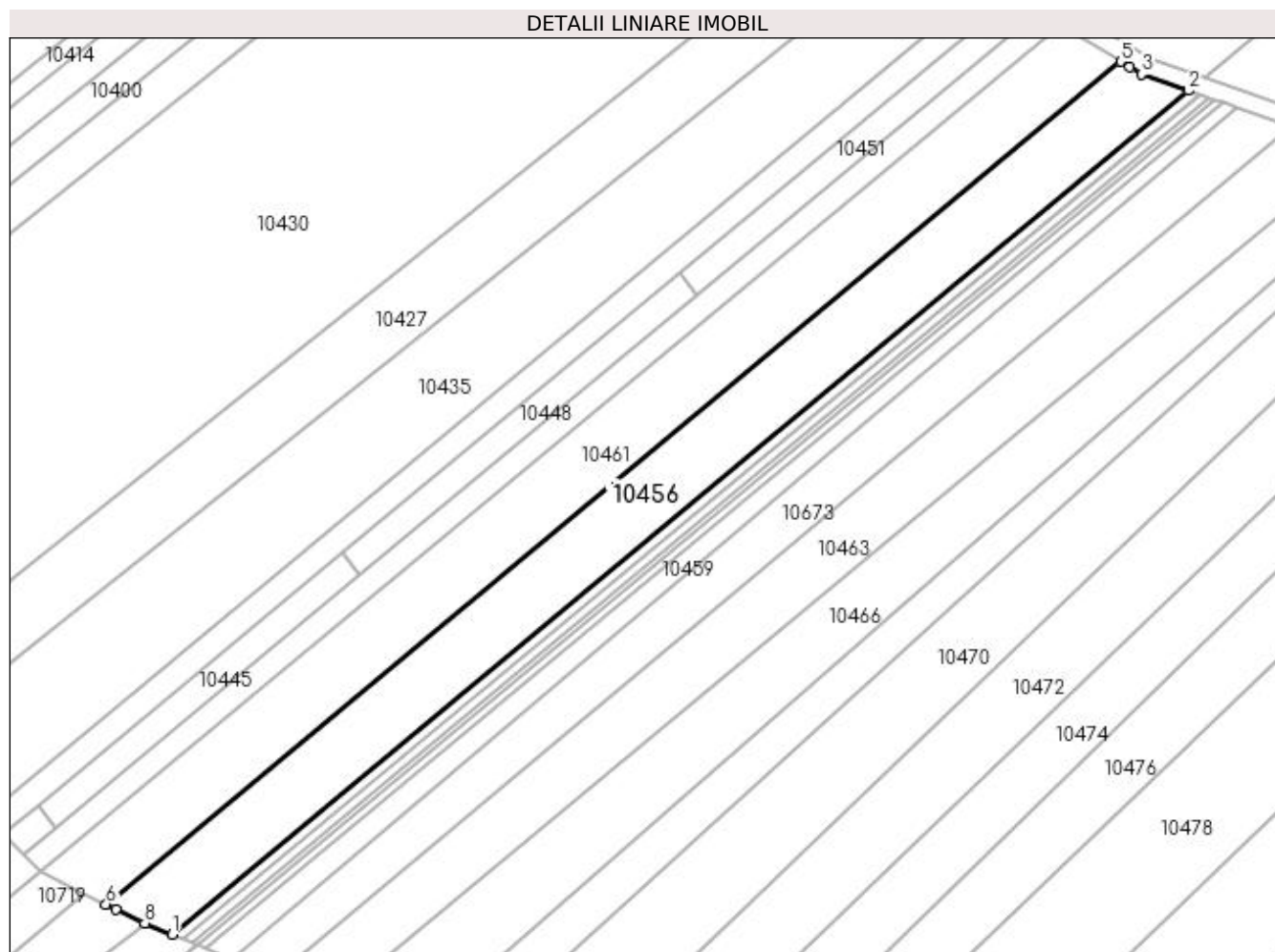
| Inscrieri privind dezmembramintele dreptului de proprietate, drepturi reale de garanție și sarcini | Referințe |
|--|-----------|
| NU SUNT | |

Anexa Nr. 1 La Partea I

Teren

| Nr cadastral | Suprafața (mp)* | Observații / Referințe |
|--------------|-----------------|---|
| | 4.206 | Imobil despartit de drum, diferenta de suprafata se regasese la ID-ul 10457 |

* Suprafața este determinată în planul de proiecție Stereo 70.



Date referitoare la teren

| Crt | Categorie folosință | Intra vilan | Suprafața (mp) | Tarla | Parcelă | Nr. topo | Observații / Referințe |
|-----|---------------------|-------------|----------------|-------|----------|----------|------------------------|
| 1 | arabil | NU | 4.206 | 10 | 56 LOT 2 | - | |

Lungime Segmente

1) Valorile lungimilor segmentelor sunt obținute din proiecție în plan.

| Punct început | X / Y | Punct sfârșit | X / Y | Lungime segment (** (m) |
|---------------|----------------------------|---------------|----------------------------|-------------------------|
| 1 | 432.683,614 301.820,005 | 2 | 432.907,701 302.006,02 | 291.233 |
| 2 | 432.907,701 302.006,02 | 3 | 432.897,351 302.009,669 | 10.974 |
| 3 | 432.897,351 302.009,669 | 4 | 432.894,818 302.011,215 | 2.968 |
| 4 | 432.894,818 302.011,215 | 5 | 432.892,799 302.012,447 | 2.365 |
| 5 | 432.892,799 302.012,447 | 6 | 432.668,973 301.826,649 | 290.893 |

| Punct început | X / Y | Punct sfârșit | X / Y | Lungime segment (** (m) |
|---------------|----------------------------|---------------|----------------------------|-------------------------|
| 6 | 432.668,973 301.826,649 | 7 | 432.671,183 301.825,575 | 2.457 |
| 7 | 432.671,183 301.825,575 | 8 | 432.677,555 301.822,477 | 7.085 |
| 8 | 432.677,555 301.822,477 | 1 | 432.683,614 301.820,005 | 6.544 |

** Lungimile segmentelor sunt determinate în planul de proiecție Stereo 70 și sunt rotunjite la 1 milimetru.

*** Distanța dintre puncte este formată din segmente cumulate ce sunt mai mici decât valoarea 1 milimetru.

**DATE DESPRE IMOBILUL NR. 10457**

Oficiul de Cadastru și Publicitate Imobiliară DOLJ
Biroul de Cadastru și Publicitate Imobiliară Craiova

A. Partea I. Descrierea imobilului

TEREN Extravilan

Adresa: Jud. Dolj, T10, P56 LOT 1

| Nr. Crt | Nr cadastral Nr. topografic | Suprafața* (mp) | Observații / Referințe |
|---------|-----------------------------|-----------------|---|
| A1 | | 2.256 | Sector cadastral:11 Teren neimprejmuit; Imobil despartit de drum, diferenta de suprafata se regaseste la ID-ul 10456 |

B. Partea II. Proprietari și acte

| Inscrieri privitoare la dreptul de proprietate și alte drepturi reale | | Referințe |
|--|---|-----------|
| / | | |
| Act Administrativ nr. TDP 782-9674, din 19/09/1997 emis de CJSDPAT DOLJ; | | |
| B1 | Intabulare, drept de PROPRIETATE, dobandit prin Reconstituire, cota actuala 1/1, cota initiala 1/1 1) IACOB CARMEN, LIPSA CNP 2) TENEA MARIA, LIPSA CNP | A1 |

C. Partea III. SARCINI .

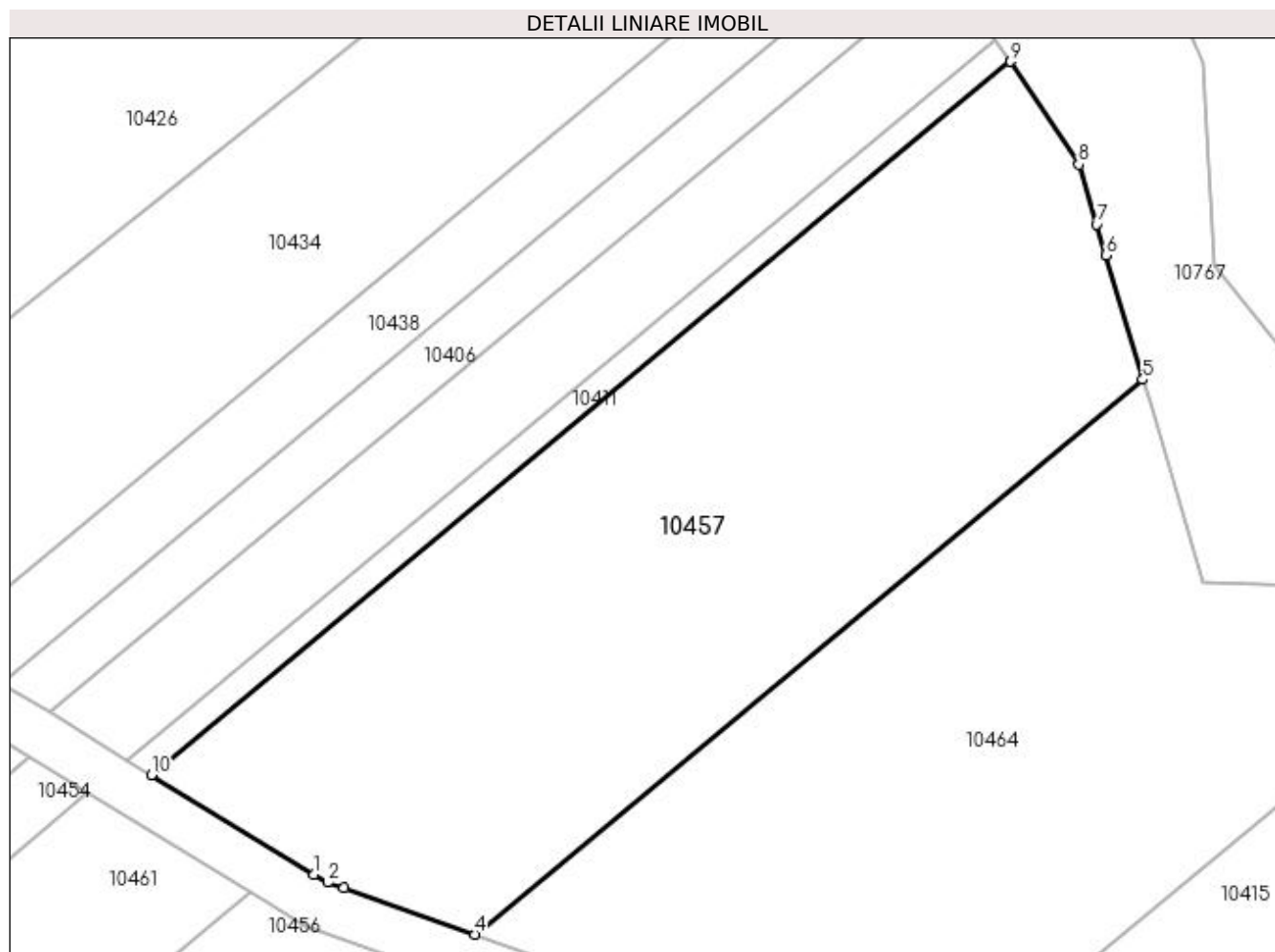
| Inscrieri privind dezmembramintele dreptului de proprietate, drepturi reale de garanție și sarcini | Referințe |
|--|-----------|
| NU SUNT | |

Anexa Nr. 1 La Partea I

Teren

| Nr cadastral | Suprafața (mp)* | Observații / Referințe |
|--------------|-----------------|---|
| | 2.256 | Imobil despartit de drum, diferenta de suprafata se regasese la ID-ul 10456 |

* Suprafața este determinată în planul de proiecție Stereo 70.



Date referitoare la teren

| Crt | Categorie folosință | Intravilan | Suprafața (mp) | Tarla | Parcelă | Nr. topo | Observații / Referințe |
|-----|---------------------|------------|----------------|-------|----------|----------|------------------------|
| 1 | arabil | NU | 2.256 | 10 | 56 LOT 1 | - | |

Lungime Segmente

1) Valorile lungimilor segmentelor sunt obținute din proiecție în plan.

| Punct început | X / Y | Punct sfârșit | X / Y | Lungime segment (** (m) |
|---------------|----------------------------|---------------|----------------------------|-------------------------|
| 1 | 432.898,067 302.013,912 | 2 | 432.899,154 302.013,249 | 1.273 |
| 2 | 432.899,154 302.013,249 | 3 | 432.900,493 302.012,777 | 1.42 |
| 3 | 432.900,493 302.012,777 | 4 | 432.911,269 302.008,981 | 11.425 |
| 4 | 432.911,269 302.008,981 | 5 | 432.966,163 302.054,549 | 71.343 |
| 5 | 432.966,163 302.054,549 | 6 | 432.963,122 302.064,766 | 10.66 |

| Punct început | X / Y | Punct sfârșit | X / Y | Lungime segment (** (m) |
|---------------|----------------------------|---------------|----------------------------|-------------------------|
| 6 | 432.963,122 302.064,766 | 7 | 432.962,371 302.067,291 | 2.634 |
| 7 | 432.962,371 302.067,291 | 8 | 432.960,907 302.072,21 | 5.132 |
| 8 | 432.960,907 302.072,21 | 9 | 432.955,278 302.080,674 | 10.165 |
| 9 | 432.955,278 302.080,674 | 10 | 432.884,69 302.022,079 | 91.739 |
| 10 | 432.884,69 302.022,079 | 1 | 432.898,067 302.013,912 | 15.673 |

** Lungimile segmentelor sunt determinate în planul de proiecție Stereo 70 și sunt rotunjite la 1 milimetru.

*** Distanța dintre puncte este formată din segmente cumulate ce sunt mai mici decât valoarea 1 milimetru.

**DATE DESPRE IMOBILUL NR. 10458**

Oficiul de Cadastru și Publicitate Imobiliară DOLJ
Biroul de Cadastru și Publicitate Imobiliară Craiova

A. Partea I. Descrierea imobilului

TEREN Extravilan

Adresa: Jud. Dolj, T12, P62

| Nr. Crt | Nr cadastral Nr. topografic | Suprafața* (mp) | Observații / Referințe |
|---------|-----------------------------|-----------------|---|
| A1 | | 633 | Sector cadastral:11 Teren neimprejmuit; |

B. Partea II. Proprietari și acte

| Inscrieri privitoare la dreptul de proprietate și alte drepturi reale | Referințe |
|---|-----------|
| / | |
| Act Notarial nr. APV 1737, din 28/08/2017 emis de SPN Tone Florian, Glică Laura și Tone Gabriela; | |
| B1 | A1 |
| Intabulare, drept de PROPRIETATE, dobandit prin lesire Din Indiviziune, cota actuala 1/1, cota initiala 1/1 1) GRIGORIE MIHAIL | |

C. Partea III. SARCINI .

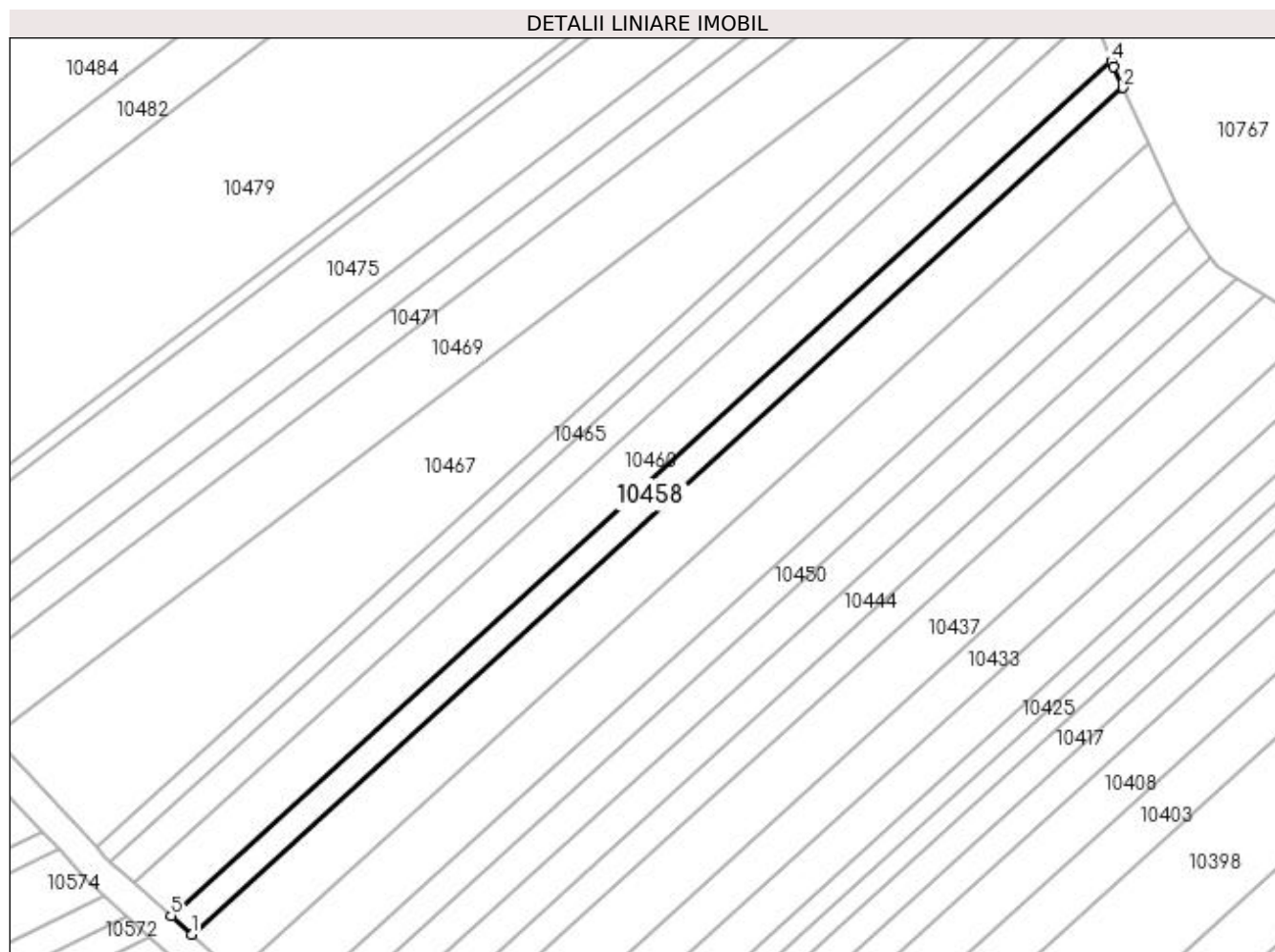
| Inscrieri privind dezmembramintele dreptului de proprietate, drepturi reale de garanție și sarcini | Referințe |
|--|-----------|
| NU SUNT | |

Anexa Nr. 1 La Partea I

Teren

| | | |
|--------------|-----------------|------------------------|
| Nr cadastral | Suprafața (mp)* | Observații / Referințe |
| | 633 | |

* Suprafața este determinată în planul de proiecție Stereo 70.



Date referitoare la teren

| Crt | Categorie folosință | Intravilan | Suprafața (mp) | Tarla | Parcelă | Nr. topo | Observații / Referințe |
|-----|---------------------|------------|----------------|-------|---------|----------|------------------------|
| 1 | arabil | NU | 633 | 12 | 62 | - | |

Lungime Segmente

1) Valorile lungimilor segmentelor sunt obținute din proiecție în plan.

| Punct început | X / Y | Punct sfârșit | X / Y | Lungime segment (** (m) |
|---------------|----------------------------|---------------|----------------------------|-------------------------|
| 1 | 432.619,789 302.623,173 | 2 | 432.745,958 302.737,799 | 170.463 |
| 2 | 432.745,958 302.737,799 | 3 | 432.744,636 302.740,651 | 3.143 |
| 3 | 432.744,636 302.740,651 | 4 | 432.744,373 302.741,354 | 0.751 |
| 4 | 432.744,373 302.741,354 | 5 | 432.617,033 302.625,664 | 172.045 |
| 5 | 432.617,033 302.625,664 | 1 | 432.619,789 302.623,173 | 3.715 |

**** Lungimile segmentelor sunt determinate în planul de proiecție Stereo 70 și sunt rotunjite la 1 milimetru.**

***** Distanța dintre puncte este formată din segmente cumulate ce sunt mai mici decât valoarea 1 milimetru.**

**DATE DESPRE IMOBILUL NR. 10459**

Oficiul de Cadastru și Publicitate Imobiliară DOLJ
Biroul de Cadastru și Publicitate Imobiliară Craiova

A. Partea I. Descrierea imobilului

TEREN Extravilan

Adresa: Jud. Dolj, T10, P56/1

| Nr. Crt | Nr cadastral Nr. topografic | Suprafața* (mp) | Observații / Referințe |
|---------|-----------------------------|-----------------|---|
| A1 | | 1.215 | Sector cadastral:11 Teren neimprejmuit; |

B. Partea II. Proprietari și acte

| Inscrieri privitoare la dreptul de proprietate și alte drepturi reale | | Referințe |
|---|--|-----------|
| / | | |
| Act Normativ nr. Legea 7, din 13/03/1996 emis de PARLAMENTUL ROMÂNIEI (art.13 alin.14); | | |
| B1 | Intabulare, drept de PROPRIETATE, dobandit prin Lege, cota actuala 1/1, cota initiala 1/1 1) COMUNA TESLUI-Rezerva comisiei locale de fond funciar, CIF:4553330 | A1 |

C. Partea III. SARCINI .

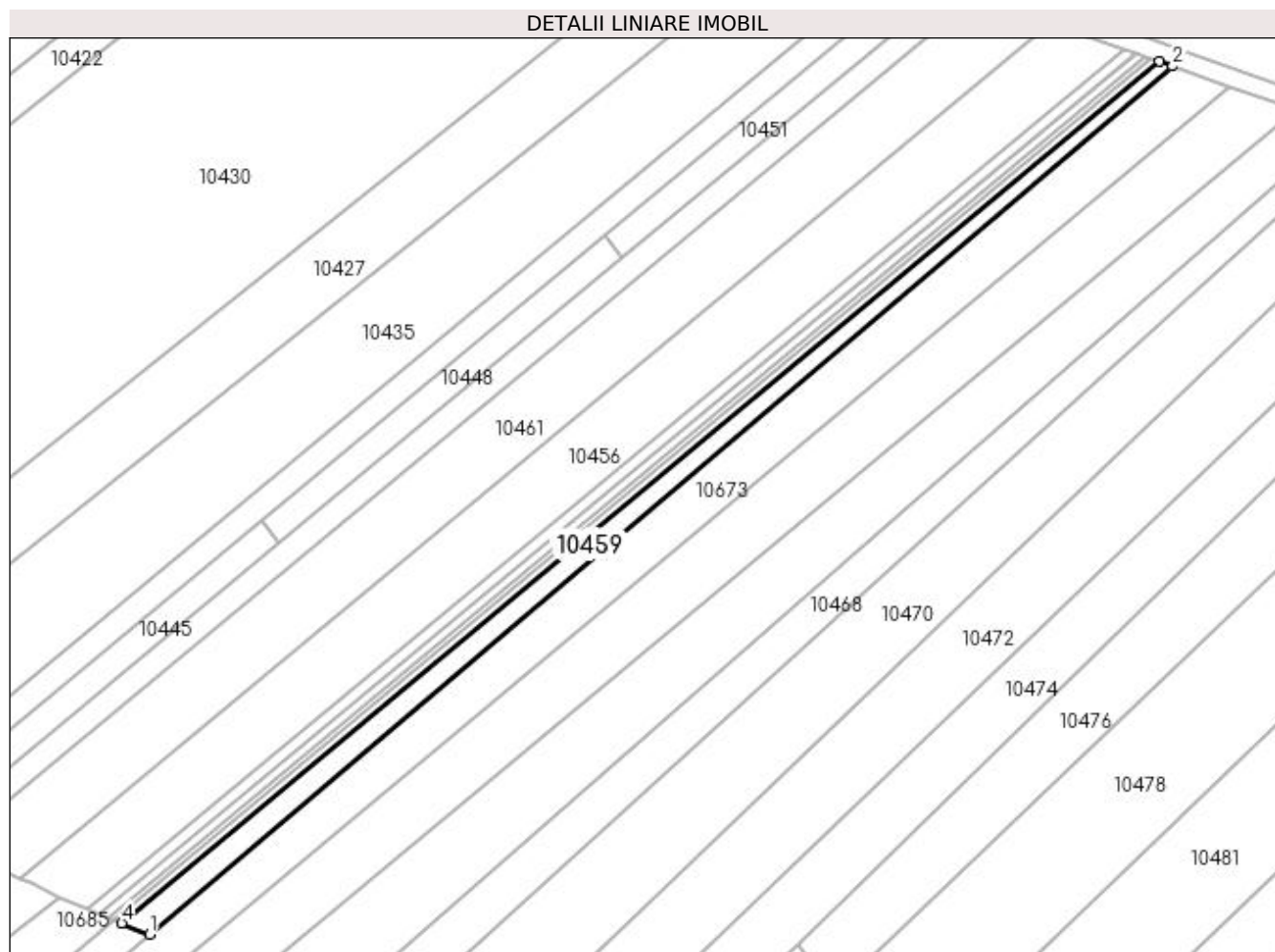
| Inscrieri privind dezmembramintele dreptului de proprietate, drepturi reale de garanție și sarcini | Referințe |
|--|-----------|
| NU SUNT | |

Anexa Nr. 1 La Partea I

Teren

| Nr cadastral | Suprafața (mp)* | Observații / Referințe |
|--------------|-----------------|------------------------|
| | 1.215 | |

* Suprafața este determinată în planul de proiecție Stereo 70.



Date referitoare la teren

| Crt | Categorie folosință | Intravilan | Suprafața (mp) | Tarla | Parcelă | Nr. topo | Observații / Referințe |
|-----|---------------------|------------|----------------|-------|---------|----------|------------------------|
| 1 | arabil | NU | 1.215 | 10 | 56/1 | - | |

Lungime Segmente

1) Valorile lungimilor segmentelor sunt obținute din proiecție în plan.

| Punct început | X / Y | Punct sfârșit | X / Y | Lungime segment (** (m) |
|---------------|----------------------------|---------------|----------------------------|-------------------------|
| 1 | 432.696,917 301.814,577 | 2 | 432.918,282 302.002,29 | 290.239 |
| 2 | 432.918,282 302.002,29 | 3 | 432.915,378 302.003,313 | 3.079 |
| 3 | 432.915,378 302.003,313 | 4 | 432.690,947 301.817,013 | 291.68 |
| 4 | 432.690,947 301.817,013 | 1 | 432.696,917 301.814,577 | 6.448 |

**** Lungimile segmentelor sunt determinate în planul de proiecție Stereo 70 și sunt rotunjite la 1 milimetru.**

***** Distanța dintre puncte este formată din segmente cumulate ce sunt mai mici decât valoarea 1 milimetru.**

**DATE DESPRE IMOBILUL NR. 10460**

Oficiul de Cadastru și Publicitate Imobiliară DOLJ
Biroul de Cadastru și Publicitate Imobiliară Craiova

A. Partea I. Descrierea imobilului

TEREN Extravilan

Adresa: Jud. Dolj, T12, P61

| Nr. Crt | Nr cadastral Nr. topografic | Suprafața* (mp) | Observații / Referințe |
|---------|-----------------------------|-----------------|---|
| A1 | | 1.152 | Sector cadastral:11 Teren neimprejmuit; |

B. Partea II. Proprietari și acte

| Inscrieri privitoare la dreptul de proprietate și alte drepturi reale | Referințe |
|--|-----------|
| / | |
| Act Administrativ nr. TDP 691-15093, din 24/01/1995 emis de CJSDPAT DOLJ; | |
| B1 | A1 |
| Intabulare, drept de PROPRIETATE, dobândit prin Reconstituire, cota actuala 1/1, cota initiala 1/1 1) VĂTĂAN TUDOR, LIPSA CNP | |

C. Partea III. SARCINI .

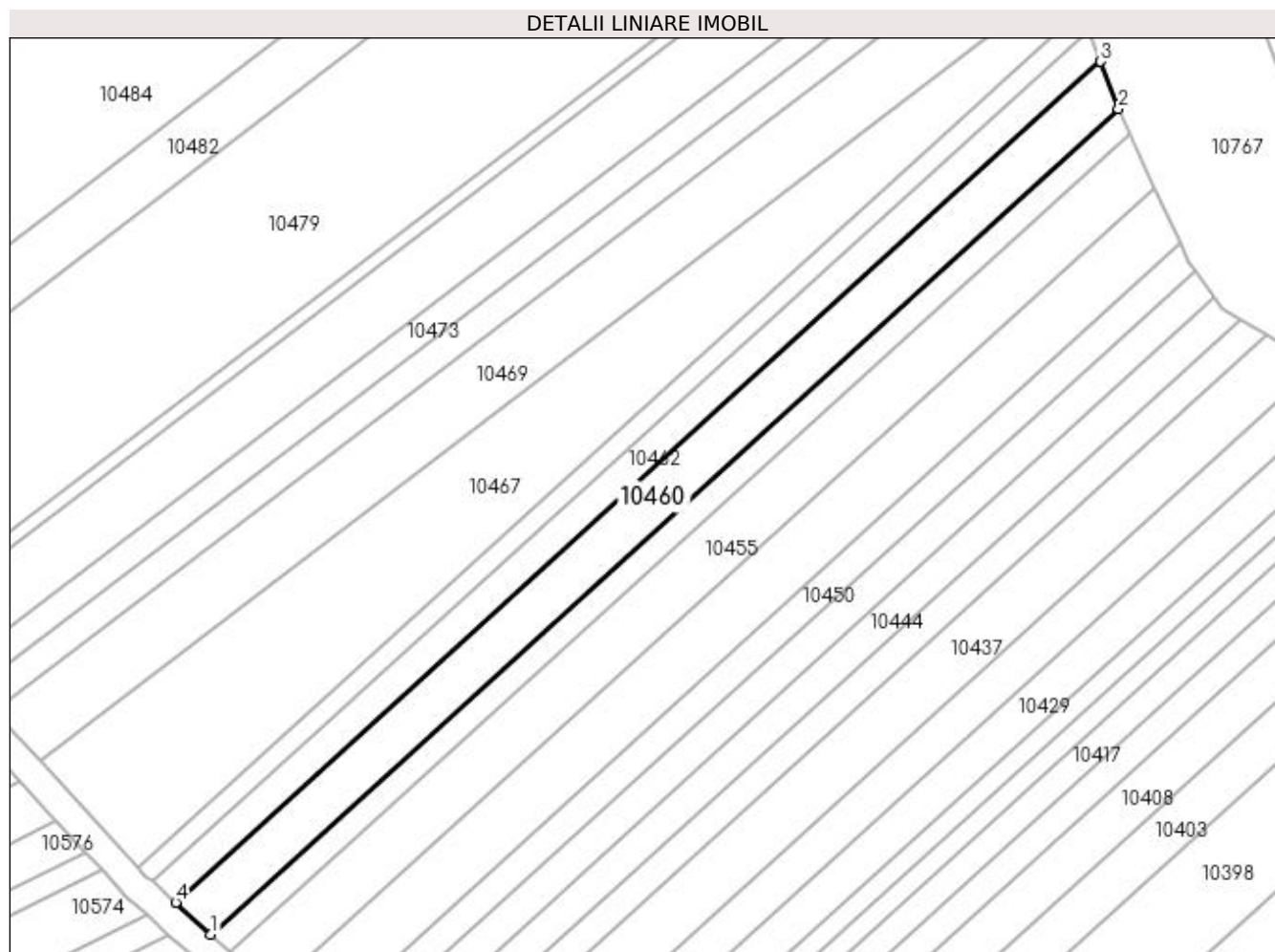
| Inscrieri privind dezmembramintele dreptului de proprietate, drepturi reale de garanție și sarcini | Referințe |
|--|-----------|
| NU SUNT | |

Anexa Nr. 1 La Partea I

Teren

| Nr cadastral | Suprafața (mp)* | Observații / Referințe |
|--------------|-----------------|------------------------|
| | 1.152 | |

* Suprafața este determinată în planul de proiecție Stereo 70.



Date referitoare la teren

| Crt | Categorie folosință | Intra vilan | Suprafața (mp) | Tarla | Parcelă | Nr. topo | Observații / Referințe |
|-----|---------------------|-------------|----------------|-------|---------|----------|------------------------|
| 1 | arabil | NU | 1.152 | 12 | 61 | - | |

Lungime Segmente

1) Valorile lungimilor segmentelor sunt obținute din proiecție în plan.

| Punct început | X / Y | Punct sfârșit | X / Y | Lungime segment (** (m) |
|---------------|----------------------------|---------------|----------------------------|-------------------------|
| 1 | 432.617,033 302.625,664 | 2 | 432.744,373 302.741,354 | 172.045 |
| 2 | 432.744,373 302.741,354 | 3 | 432.741,866 302.748,037 | 7.138 |
| 3 | 432.741,866 302.748,037 | 4 | 432.612,089 302.630,133 | 175.338 |
| 4 | 432.612,089 302.630,133 | 1 | 432.617,033 302.625,664 | 6.664 |

**** Lungimile segmentelor sunt determinate în planul de proiecție Stereo 70 și sunt rotunjite la 1 milimetru.**

***** Distanța dintre puncte este formată din segmente cumulate ce sunt mai mici decât valoarea 1 milimetru.**

**DATE DESPRE IMOBILUL NR. 10461**

Oficiul de Cadastru și Publicitate Imobiliară DOLJ
Biroul de Cadastru și Publicitate Imobiliară Craiova

A. Partea I. Descrierea imobilului

TEREN Extravilan

Adresa: Jud. Dolj, T10, P57

| Nr. Crt | Nr cadastral Nr. topografic | Suprafața* (mp) | Observații / Referințe |
|---------|--------------------------------|-----------------|---|
| A1 | 32022 | 4.304 | Sector cadastral:11 Teren neimprejmuit; |

B. Partea II. Proprietari și acte

| Inscrieri privitoare la dreptul de proprietate și alte drepturi reale | Referințe |
|---|-----------|
| 66361 / 03/05/2017 | |
| Act Notarial nr. CONTRACT DE VANZARE AUT NR 1082, din 02/05/2017 emis de NP Sorop Alexandru Oliviu; | |
| B1 | A1 |
| Intabulare, drept de PROPRIETATE, dobandit prin Conventie, cota actuala 1/1, cota initiala 1/1 | |
| 1) TENEA MIHAI | |
| 2) TENEA LIGIANA MIHAELA | |

C. Partea III. SARCINI .

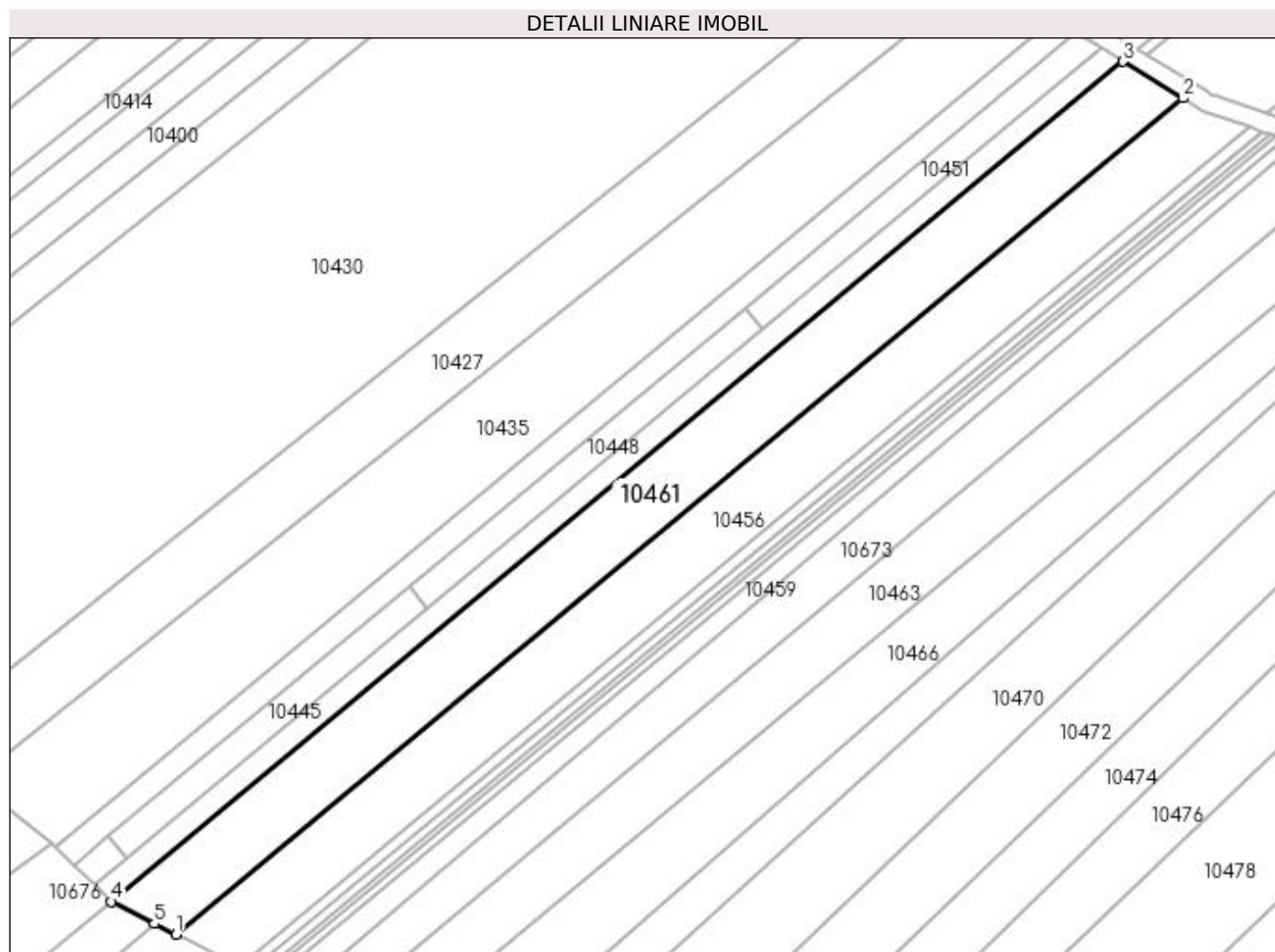
| Inscrieri privind dezmembramintele dreptului de proprietate, drepturi reale de garanție și sarcini | Referințe |
|--|-----------|
| NU SUNT | |

Anexa Nr. 1 La Partea I

Teren

| Nr cadastral | Suprafața (mp)* | Observații / Referințe |
|--------------|-----------------|------------------------|
| 32022 | 4.304 | |

* Suprafața este determinată în planul de proiecție Stereo 70.



Date referitoare la teren

| Crt | Categorie folosință | Intra vilan | Suprafața (mp) | Tarla | Parcelă | Nr. topo | Observații / Referințe |
|-----|---------------------|-------------|----------------|-------|---------|----------|------------------------|
| 1 | arabil | NU | 4.304 | 10 | 57 | - | |

Lungime Segmente

1) Valorile lungimilor segmentelor sunt obținute din proiecție în plan.

| Punct început | X / Y | Punct sfârșit | X / Y | Lungime segment (** (m) |
|---------------|----------------------------|---------------|----------------------------|-------------------------|
| 1 | 432.668,973 301.826,649 | 2 | 432.892,799 302.012,447 | 290.893 |
| 2 | 432.892,799 302.012,447 | 3 | 432.879,481 302.020,577 | 15.603 |
| 3 | 432.879,481 302.020,577 | 4 | 432.654,61 301.833,907 | 292.254 |
| 4 | 432.654,61 301.833,907 | 5 | 432.664,169 301.828,985 | 10.752 |
| 5 | 432.664,169 301.828,985 | 1 | 432.668,973 301.826,649 | 5.342 |

**** Lungimile segmentelor sunt determinate în planul de proiecție Stereo 70 și sunt rotunjite la 1 milimetru.**

***** Distanța dintre puncte este formată din segmente cumulate ce sunt mai mici decât valoarea 1 milimetru.**

**DATE DESPRE IMOBILUL NR. 10462**

Oficiul de Cadastru și Publicitate Imobiliară DOLJ
Biroul de Cadastru și Publicitate Imobiliară Craiova

A. Partea I. Descrierea imobilului

TEREN Extravilan

Adresa: Jud. Dolj, T12, P60

| Nr. Crt | Nr cadastral Nr. topografic | Suprafața* (mp) | Observații / Referințe |
|---------|-----------------------------|-----------------|---|
| A1 | | 768 | Sector cadastral:11 Teren neimprejmuit; |

B. Partea II. Proprietari și acte

| Inscrieri privitoare la dreptul de proprietate și alte drepturi reale | Referințe |
|---|-----------|
| / | |
| Act Administrativ nr. TDP 1480, din 05/08/2003 emis de CJSDPAT DOLJ; | |
| B1 | A1 |
| Intabulare, drept de PROPRIETATE, dobândit prin Reconstituire, cota actuala 1/1, cota initiala 1/1 1) GHEORGHICĂ CONSTANTIN, LIPSA CNP | |

C. Partea III. SARCINI .

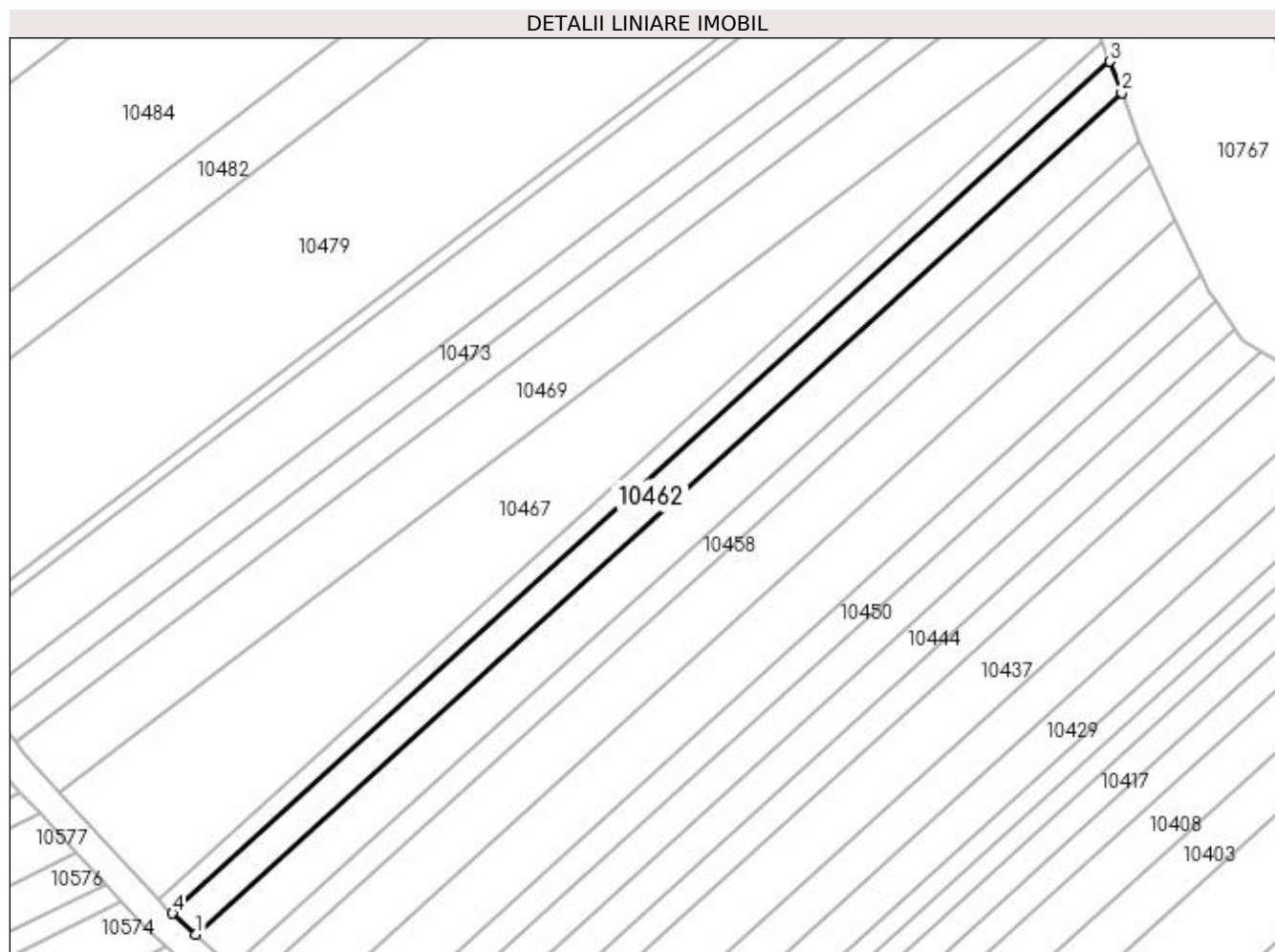
| Inscrieri privind dezmembramintele dreptului de proprietate, drepturi reale de garanție și sarcini | Referințe |
|--|-----------|
| NU SUNT | |

Anexa Nr. 1 La Partea I

Teren

| | | |
|--------------|-----------------|------------------------|
| Nr cadastral | Suprafața (mp)* | Observații / Referințe |
| | 768 | |

* Suprafața este determinată în planul de proiecție Stereo 70.



Date referitoare la teren

| Crt | Categorie folosință | Intravilan | Suprafața (mp) | Tarla | Parcelă | Nr. topo | Observații / Referințe |
|-----|---------------------|------------|----------------|-------|---------|----------|------------------------|
| 1 | arabil | NU | 768 | 12 | 60 | - | |

Lungime Segmente

1) Valorile lungimilor segmentelor sunt obținute din proiecție în plan.

| Punct început | X / Y | Punct sfârșit | X / Y | Lungime segment (** (m) |
|---------------|----------------------------|---------------|----------------------------|-------------------------|
| 1 | 432.612,089 302.630,133 | 2 | 432.741,866 302.748,037 | 175.338 |
| 2 | 432.741,866 302.748,037 | 3 | 432.740,221 302.752,424 | 4.685 |
| 3 | 432.740,221 302.752,424 | 4 | 432.608,844 302.633,067 | 177.499 |
| 4 | 432.608,844 302.633,067 | 1 | 432.612,089 302.630,133 | 4.375 |

**** Lungimile segmentelor sunt determinate în planul de proiecție Stereo 70 și sunt rotunjite la 1 milimetru.**

***** Distanța dintre puncte este formată din segmente cumulate ce sunt mai mici decât valoarea 1 milimetru.**

**DATE DESPRE IMOBILUL NR. 10463**

Oficiul de Cadastru și Publicitate Imobiliară DOLJ
Biroul de Cadastru și Publicitate Imobiliară Craiova

A. Partea I. Descrierea imobilului

TEREN Extravilan

Adresa: Jud. Dolj, T10, P58 LOT 2

| Nr. Crt | Nr cadastral Nr. topografic | Suprafața* (mp) | Observații / Referințe |
|---------|-----------------------------|-----------------|---|
| A1 | | 3.774 | Sector cadastral:11 Teren neimprejmuit; Imobil despartit de drum, diferenta de suprafata se regaseste la ID-ul 10464 |

B. Partea II. Proprietari și acte

| Inscrieri privitoare la dreptul de proprietate și alte drepturi reale | | Referințe |
|--|---|-----------|
| / | | |
| Act Administrativ nr. TDP 587-2198, din 11/04/1994 emis de CJSDPAT DOLJ; | | |
| B1 | Intabulare, drept de PROPRIETATE, dobandit prin Reconstituire, cota actuala 1/1, cota initiala 1/1 1) COCOȘ MARIA, LIPSA CNP | A1 |

C. Partea III. SARCINI .

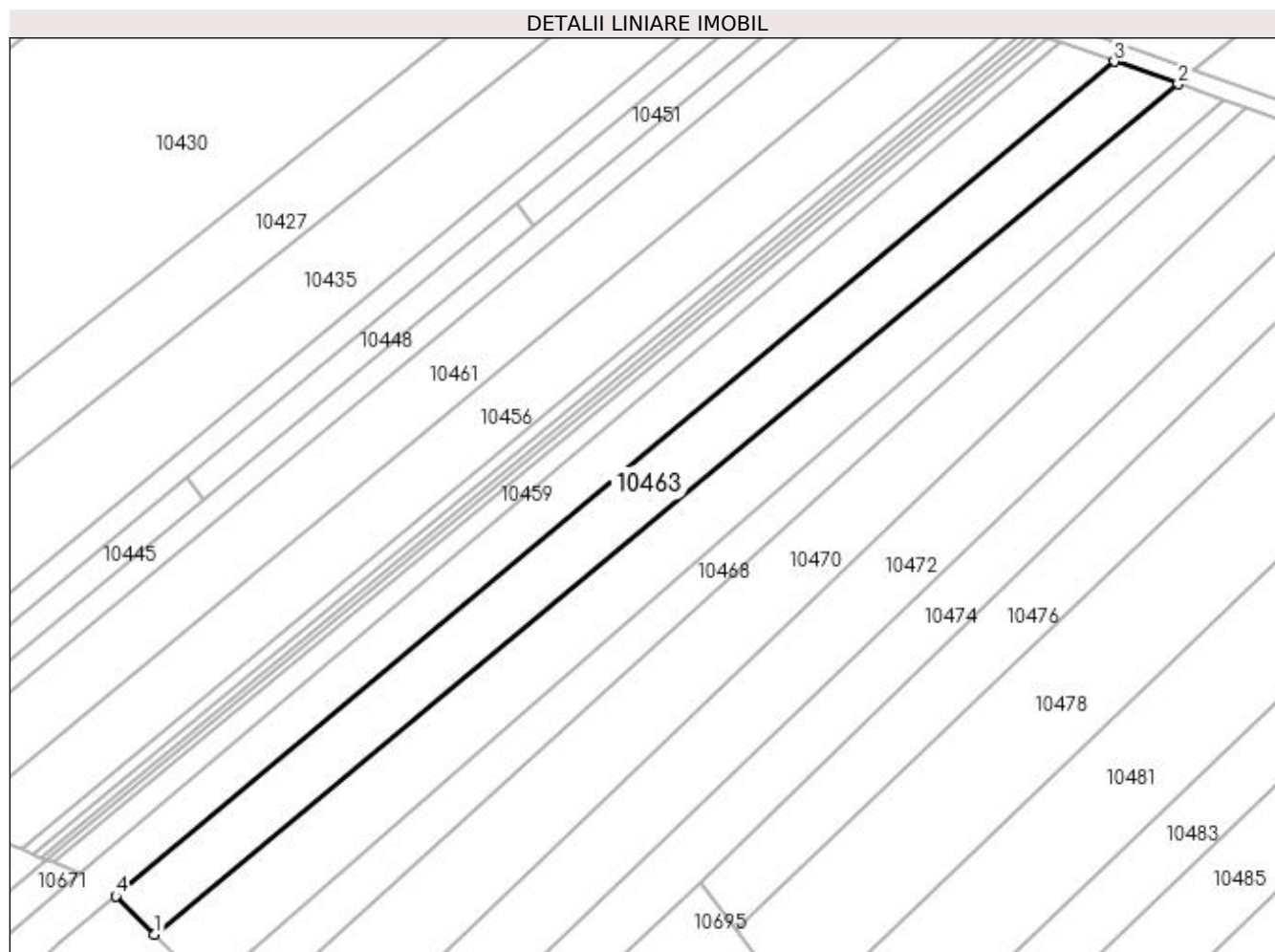
| Inscrieri privind dezmembramintele dreptului de proprietate, drepturi reale de garanție și sarcini | Referințe |
|--|-----------|
| NU SUNT | |

Anexa Nr. 1 La Partea I

Teren

| Nr cadastral | Suprafața (mp)* | Observații / Referințe |
|--------------|-----------------|---|
| | 3.774 | Imobil despartit de drum, diferenta de suprafata se regasese la ID-ul 10464 |

* Suprafața este determinată în planul de proiecție Stereo 70.



Date referitoare la teren

| Crt | Categorie folosință | Intravilan | Suprafața (mp) | Tarla | Parcelă | Nr. topo | Observații / Referințe |
|-----|---------------------|------------|----------------|-------|----------|----------|------------------------|
| 1 | arabil | NU | 3.774 | 10 | 58 LOT 2 | - | |

Lungime Segmente

1) Valorile lungimilor segmentelor sunt obținute din proiecție în plan.

| Punct început | X / Y | Punct sfârșit | X / Y | Lungime segment (** (m) |
|---------------|----------------------------|---------------|----------------------------|-------------------------|
| 1 | 432.713,654 301.800,835 | 2 | 432.944,995 301.992,873 | 300.661 |
| 2 | 432.944,995 301.992,873 | 3 | 432.930,499 301.997,983 | 15.37 |
| 3 | 432.930,499 301.997,983 | 4 | 432.704,943 301.809,43 | 293.986 |
| 4 | 432.704,943 301.809,43 | 1 | 432.713,654 301.800,835 | 12.237 |

**** Lungimile segmentelor sunt determinate în planul de proiecție Stereo 70 și sunt rotunjite la 1 milimetru.**

***** Distanța dintre puncte este formată din segmente cumulate ce sunt mai mici decât valoarea 1 milimetru.**

**DATE DESPRE IMOBILUL NR. 10464**

Oficiul de Cadastru și Publicitate Imobiliară DOLJ
Biroul de Cadastru și Publicitate Imobiliară Craiova

A. Partea I. Descrierea imobilului

TEREN Extravilan

Adresa: Jud. Dolj, T10, P58 LOT 1

| Nr. Crt | Nr cadastral Nr. topografic | Suprafața* (mp) | Observații / Referințe |
|---------|-----------------------------|-----------------|---|
| A1 | | 2.083 | Sector cadastral:11 Teren neimprejmuit; Imobil despartit de drum, diferenta de suprafata se regaseste la ID-ul 10463 |

B. Partea II. Proprietari și acte

| Inscrieri privitoare la dreptul de proprietate și alte drepturi reale | | Referințe |
|--|---|-----------|
| / | | |
| Act Administrativ nr. TDP 587-2198, din 11/04/1994 emis de CJSDPAT DOLJ; | | |
| B1 | Intabulare, drept de PROPRIETATE, dobandit prin Reconstituire, cota actuala 1/1, cota initiala 1/1 1) COCOȘ MARIA , LIPSA CNP | A1 |

C. Partea III. SARCINI .

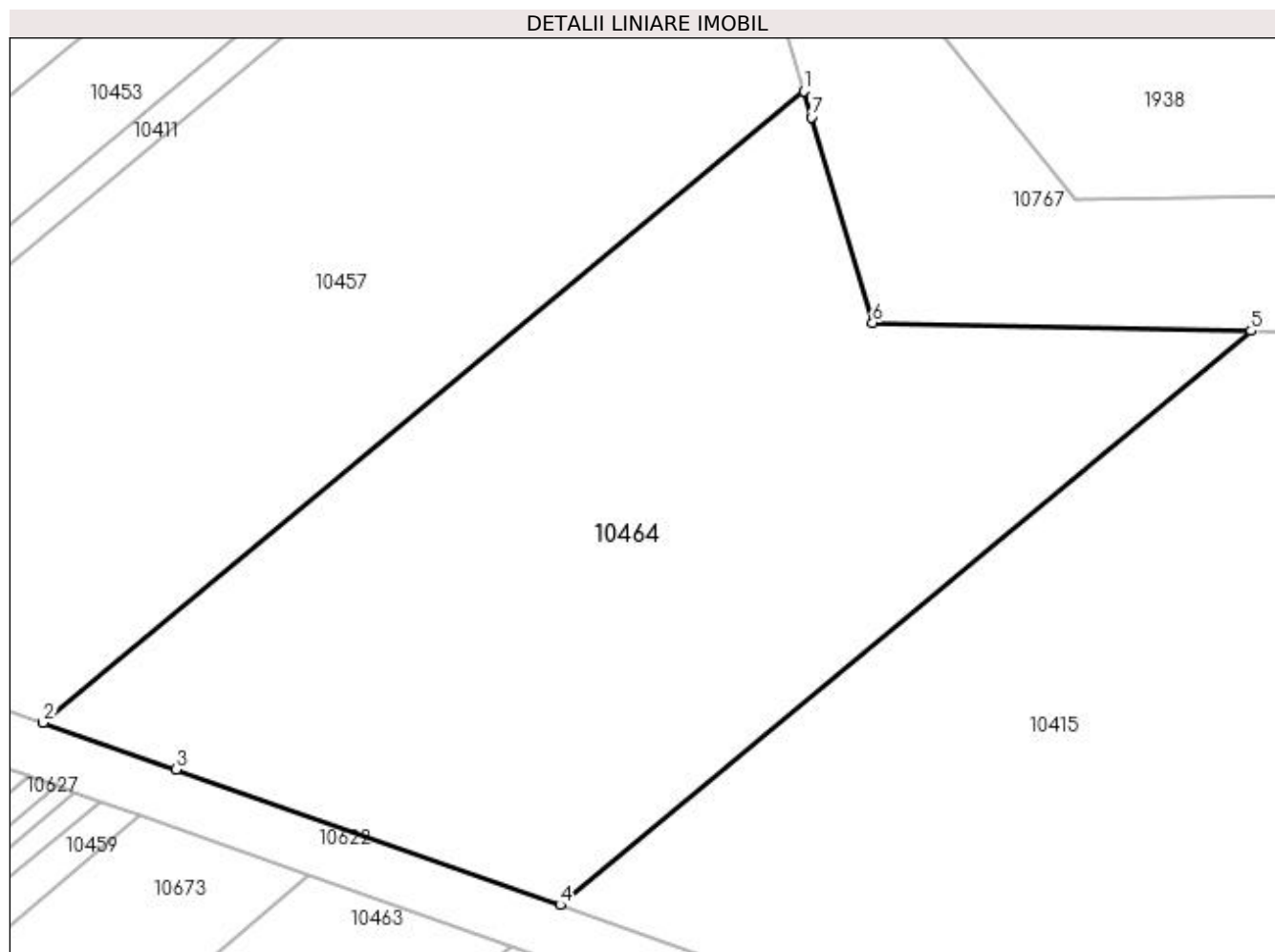
| Inscrieri privind dezmembramintele dreptului de proprietate, drepturi reale de garanție și sarcini | Referințe |
|--|-----------|
| NU SUNT | |

Anexa Nr. 1 La Partea I

Teren

| Nr cadastral | Suprafața (mp)* | Observații / Referințe |
|--------------|-----------------|---|
| | 2.083 | Imobil despartit de drum, diferenta de suprafata se regasese la ID-ul 10463 |

* Suprafața este determinată în planul de proiecție Stereo 70.



Date referitoare la teren

| Crt | Categorie folosință | Intra vilan | Suprafața (mp) | Tarla | Parcelă | Nr. topo | Observații / Referințe |
|-----|---------------------|-------------|----------------|-------|----------|----------|------------------------|
| 1 | arabil | NU | 2.083 | 10 | 58 LOT 1 | - | |

Lungime Segmente

1) Valorile lungimilor segmentelor sunt obținute din proiecție în plan.

| Punct început | X / Y | Punct sfârșit | X / Y | Lungime segment (** (m) |
|---------------|----------------------------|---------------|----------------------------|-------------------------|
| 1 | 432.966,163 302.054,549 | 2 | 432.911,269 302.008,981 | 71.343 |
| 2 | 432.911,269 302.008,981 | 3 | 432.920,866 302.005,6 | 10.175 |
| 3 | 432.920,866 302.005,6 | 4 | 432.948,57 301.995,841 | 29.373 |
| 4 | 432.948,57 301.995,841 | 5 | 432.998,449 302.037,245 | 64.824 |
| 5 | 432.998,449 302.037,245 | 6 | 432.971,142 302.037,819 | 27.313 |

| Punct început | X / Y | Punct sfârșit | X / Y | Lungime segment (** (m) |
|---------------|----------------------------|---------------|----------------------------|-------------------------|
| 6 | 432.971,142 302.037,819 | 7 | 432.966,723 302.052,668 | 15.493 |
| 7 | 432.966,723 302.052,668 | 1 | 432.966,163 302.054,549 | 1.963 |

** Lungimile segmentelor sunt determinate în planul de proiecție Stereo 70 și sunt rotunjite la 1 milimetru.

*** Distanța dintre puncte este formată din segmente cumulate ce sunt mai mici decât valoarea 1 milimetru.

**DATE DESPRE IMOBILUL NR. 10465**

Oficiul de Cadastru și Publicitate Imobiliară DOLJ
Biroul de Cadastru și Publicitate Imobiliară Craiova

A. Partea I. Descrierea imobilului

TEREN Extravilan

Adresa: Jud. Dolj, T12, P59/1

| Nr. Crt | Nr cadastral Nr. topografic | Suprafața* (mp) | Observații / Referințe |
|---------|-----------------------------|-----------------|---|
| A1 | | 480 | Sector cadastral:11 Teren neimprejmuit; |

B. Partea II. Proprietari și acte

| Inscrieri privitoare la dreptul de proprietate și alte drepturi reale | | Referințe |
|--|---|-----------|
| / | | |
| Act Administrativ nr. TDP 1054-48563, din 30/03/1995 emis de CJSDPAT DOLJ (Defunct conform certificat de deces seria DP, nr. 873355, data 28.07.2007); | | |
| B1 | Intabulare, drept de PROPRIETATE, dobandit prin Reconstituire, cota actuala 1/1, cota initiala 1/1 1) ALEXANDRU NICOLAE DEFUNCT:Da | A1 |

C. Partea III. SARCINI .

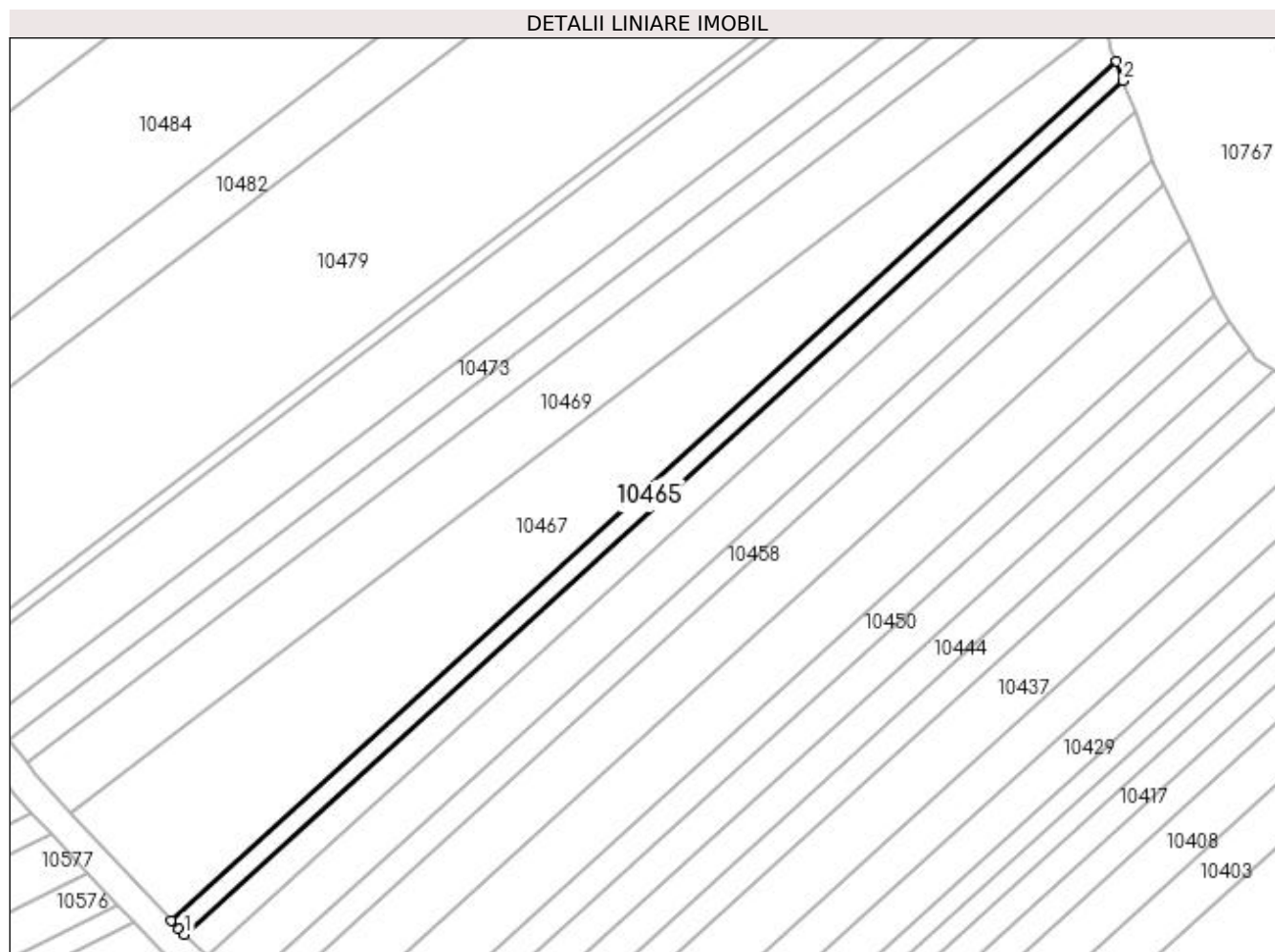
| Inscrieri privind dezmembramintele dreptului de proprietate, drepturi reale de garanție și sarcini | Referințe |
|--|-----------|
| NU SUNT | |

Anexa Nr. 1 La Partea I

Teren

| Nr cadastral | Suprafața (mp)* | Observații / Referințe |
|--------------|-----------------|------------------------|
| | 480 | |

* Suprafața este determinată în planul de proiecție Stereo 70.



Date referitoare la teren

| Crt | Categorie folosință | Intra vilan | Suprafața (mp) | Tarla | Parcelă | Nr. topo | Observații / Referințe |
|-----|---------------------|-------------|----------------|-------|---------|----------|------------------------|
| 1 | arabil | NU | 480 | 12 | 59/1 | - | |

Lungime Segmente

1) Valorile lungimilor segmentelor sunt obținute din proiecție în plan.

| Punct început | X / Y | Punct sfârșit | X / Y | Lungime segment (** (m) |
|---------------|----------------------------|---------------|----------------------------|-------------------------|
| 1 | 432.608,844 302.633,067 | 2 | 432.740,221 302.752,424 | 177.499 |
| 2 | 432.740,221 302.752,424 | 3 | 432.739,203 302.755,14 | 2.901 |
| 3 | 432.739,203 302.755,14 | 4 | 432.606,939 302.634,977 | 178.698 |
| 4 | 432.606,939 302.634,977 | 5 | 432.608,004 302.633,826 | 1.568 |
| 5 | 432.608,004 302.633,826 | 1 | 432.608,844 302.633,067 | 1.132 |

**** Lungimile segmentelor sunt determinate în planul de proiecție Stereo 70 și sunt rotunjite la 1 milimetru.**

***** Distanța dintre puncte este formată din segmente cumulate ce sunt mai mici decât valoarea 1 milimetru.**

**DATE DESPRE IMOBILUL NR. 10466**

Oficiul de Cadastru și Publicitate Imobiliară DOLJ
Biroul de Cadastru și Publicitate Imobiliară Craiova

A. Partea I. Descrierea imobilului

TEREN Necunoscut

Adresa: Loc. Teslui, Jud. Dolj, T10, P59

| Nr. Crt | Nr cadastral Nr. topografic | Suprafața* (mp) | Observații / Referințe |
|---------|--------------------------------|-----------------|--|
| A1 | | 3.982 | Sector cadastral:11 Teren neimprejmuit; Conform PUG aprobat prin HCL 28/2015, suprafata intravilan = 707 mp, suprafata extravilan = 3275 mp. |

B. Partea II. Proprietari și acte

| Inscrieri privitoare la dreptul de proprietate și alte drepturi reale | Referințe |
|--|-----------|
| / | |
| Act Administrativ nr. TDP 1137-1364, din 07/05/1997 emis de CJSDPAT DOLJ; | |
| B1 | A1 |
| Intabulare, drept de PROPRIETATE, dobandit prin Reconstituire, cota actuala 1/1, cota initiala 1/1 | |
| 1) NEAGOE MARIA, LIPSA CNP | |
| 2) VLADUȚ ANA, LIPSA CNP | |

C. Partea III. SARCINI .

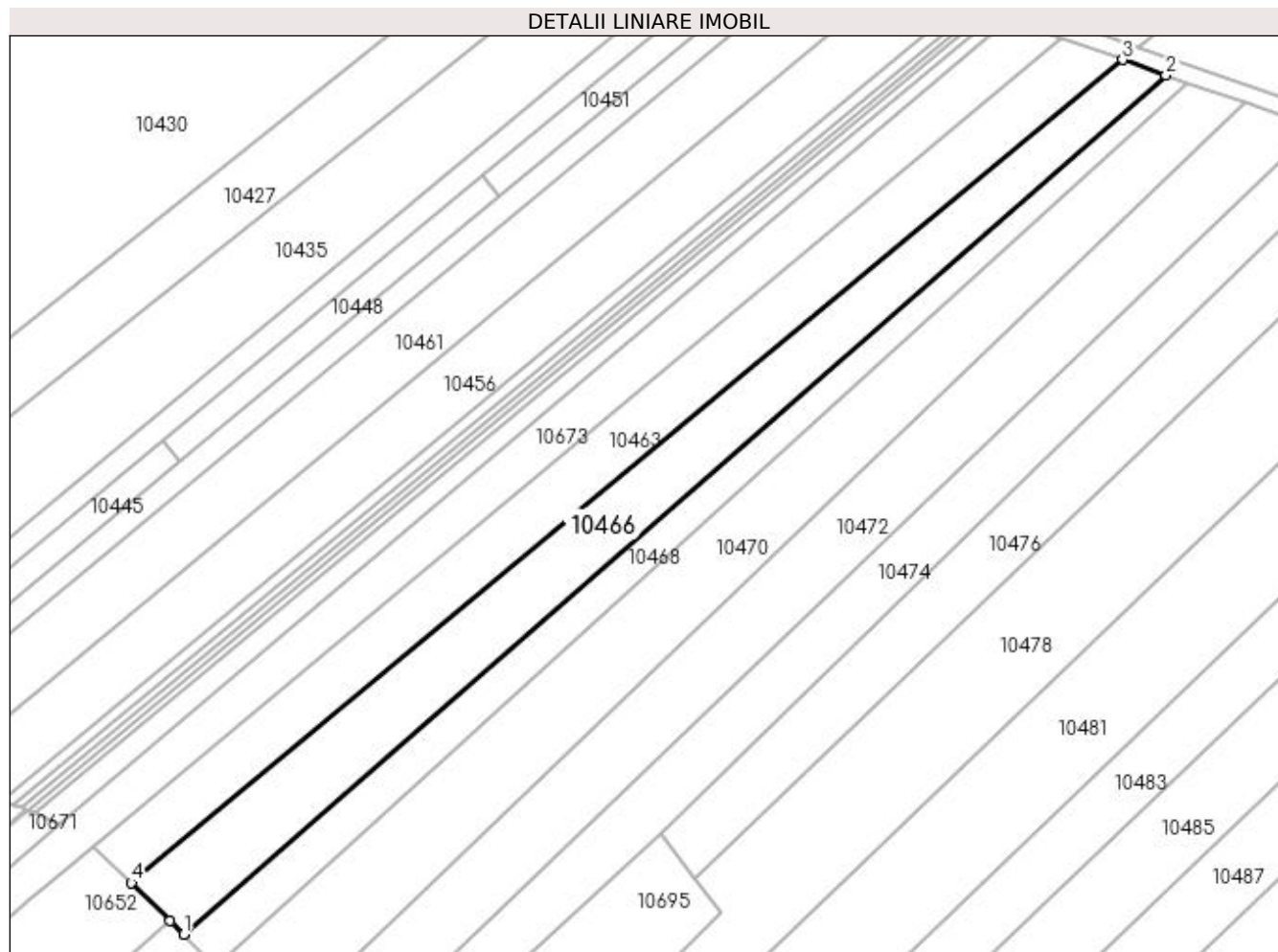
| Inscrieri privind dezmembramintele dreptului de proprietate, drepturi reale de garanție și sarcini | Referințe |
|--|-----------|
| NU SUNT | |

Anexa Nr. 1 La Partea I

Teren

| Nr cadastral | Suprafața (mp)* | Observații / Referințe |
|--------------|-----------------|--|
| | 3.982 | Conform PUG aprobat prin HCL 28/2015, suprafața intravilan = 707 mp, suprafața extravilan = 3275 mp. |

* Suprafața este determinată în planul de proiecție Stereo 70.



Date referitoare la teren

| Crt | Categorie folosință | Intra vilan | Suprafața (mp) | Tarla | Parcelă | Nr. topo | Observații / Referințe |
|-----|---------------------|-------------|----------------|-------|---------|----------|------------------------|
| 1 | arabil | NU | 3.275 | 10 | 59 | - | |
| 2 | arabil | DA | 707 | 10 | 59 | - | |

Lungime Segmente

1) Valorile lungimilor segmentelor sunt obținute din proiecție în plan.

| Punct început | X / Y | Punct sfârșit | X / Y | Lungime segment (** (m) |
|---------------|----------------------------|---------------|----------------------------|-------------------------|
| 1 | 432.725,854 301.788,796 | 2 | 432.955,075 301.989,319 | 304.552 |
| 2 | 432.955,075 301.989,319 | 3 | 432.944,995 301.992,873 | 10.688 |
| 3 | 432.944,995 301.992,873 | 4 | 432.713,654 301.800,835 | 300.661 |
| 4 | 432.713,654 301.800,835 | 5 | 432.722,706 301.791,902 | 12.718 |

| Punct început | X / Y | Punct sfârșit | X / Y | Lungime segment (** (m) |
|---------------|----------------------------|---------------|----------------------------|-------------------------|
| 5 | 432.722,706 301.791,902 | 1 | 432.725,854 301.788,796 | 4.422 |

** Lungimile segmentelor sunt determinate în planul de proiecție Stereo 70 și sunt rotunjite la 1 milimetru.

*** Distanța dintre puncte este formată din segmente cumulate ce sunt mai mici decât valoarea 1 milimetru.

**DATE DESPRE IMOBILUL NR. 10467**

Oficiul de Cadastru și Publicitate Imobiliară DOLJ
Biroul de Cadastru și Publicitate Imobiliară Craiova

A. Partea I. Descrierea imobilului

TEREN Extravilan

Adresa: Jud. Dolj, T12, P58

| Nr. Crt | Nr cadastral Nr. topografic | Suprafața* (mp) | Observații / Referințe |
|---------|-----------------------------|-----------------|---|
| A1 | | 2.304 | Sector cadastral:11 Teren neimprejmuit; |

B. Partea II. Proprietari și acte

| Inscrieri privitoare la dreptul de proprietate și alte drepturi reale | | Referințe |
|--|--|-----------|
| / | | |
| Act Administrativ nr. TDP 991-59538, din 11/03/1995 emis de CJSDPAT DOLJ (Defunct conform certificat de deces seria D10, nr. 631866, data 15.01.2019); | | |
| B1 | Intabulare, drept de PROPRIETATE, dobandit prin Reconstituire, cota actuala 1/1, cota initiala 1/1 1) SMĂRÂNDACHE MARIN, LIPSA CNP DEFUNCT:Da | A1 |

C. Partea III. SARCINI .

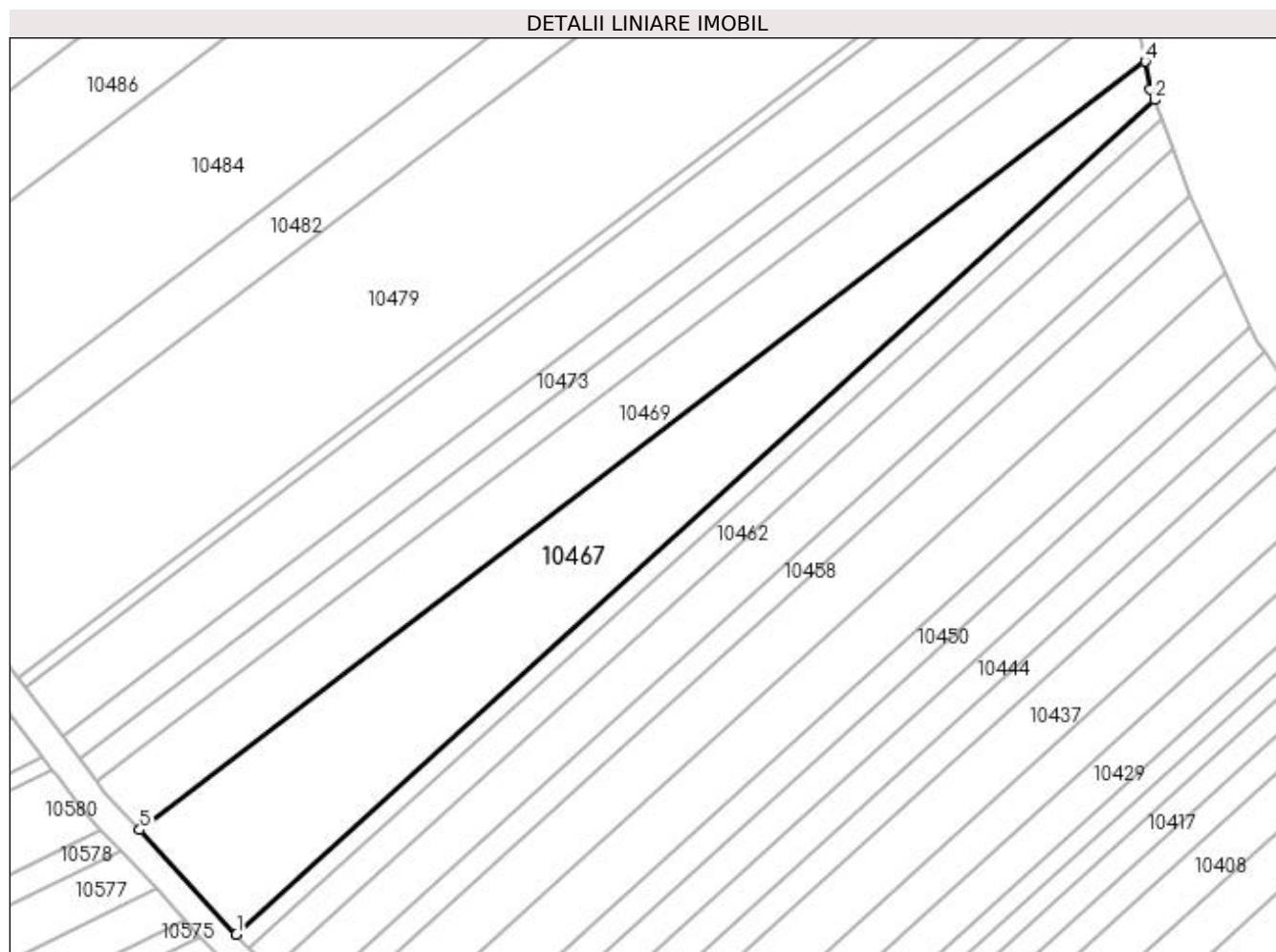
| Inscrieri privind dezmembramintele dreptului de proprietate, drepturi reale de garanție și sarcini | Referințe |
|--|-----------|
| NU SUNT | |

Anexa Nr. 1 La Partea I

Teren

| Nr cadastral | Suprafața (mp)* | Observații / Referințe |
|--------------|-----------------|------------------------|
| | 2.304 | |

* Suprafața este determinată în planul de proiecție Stereo 70.



Date referitoare la teren

| Crt | Categorie folosință | Intravilan | Suprafața (mp) | Tarla | Parcelă | Nr. topo | Observații / Referințe |
|-----|---------------------|------------|----------------|-------|---------|----------|------------------------|
| 1 | arabil | NU | 2.304 | 12 | 58 | - | |

Lungime Segmente

1) Valorile lungimilor segmentelor sunt obținute din proiecție în plan.

| Punct început | X / Y | Punct sfârșit | X / Y | Lungime segment (** (m) |
|---------------|----------------------------|---------------|----------------------------|-------------------------|
| 1 | 432.606,939 302.634,977 | 2 | 432.739,203 302.755,14 | 178.698 |
| 2 | 432.739,203 302.755,14 | 3 | 432.738,628 302.756,673 | 1.637 |
| 3 | 432.738,628 302.756,673 | 4 | 432.737,858 302.760,657 | 4.058 |
| 4 | 432.737,858 302.760,657 | 5 | 432.593,021 302.650,013 | 182.263 |
| 5 | 432.593,021 302.650,013 | 1 | 432.606,939 302.634,977 | 20.489 |

**** Lungimile segmentelor sunt determinate în planul de proiecție Stereo 70 și sunt rotunjite la 1 milimetru.**

***** Distanța dintre puncte este formată din segmente cumulate ce sunt mai mici decât valoarea 1 milimetru.**

**DATE DESPRE IMOBILUL NR. 10468**

Oficiul de Cadastru și Publicitate Imobiliară DOLJ
Biroul de Cadastru și Publicitate Imobiliară Craiova

A. Partea I. Descrierea imobilului

TEREN Necunoscut

Adresa: Loc. Teslui, Jud. Dolj, T10, P61

| Nr. Crt | Nr cadastral Nr. topografic | Suprafața* (mp) | Observații / Referințe |
|---------|-----------------------------|-----------------|---|
| A1 | | 2.346 | Sector cadastral:11 Teren neimprejmuit; Conform PUG aprobat prin HCL 28/2015, suprafata intravilan = 1065 mp, suprafata extravilan = 1281 mp. |

B. Partea II. Proprietari și acte

| Inscrieri privitoare la dreptul de proprietate și alte drepturi reale | Referințe |
|---|-----------|
| / | |
| Act Administrativ nr. TDP 662-15093, din 24/11/1997 emis de CJSDPAT DOLJ; | |
| B1 | A1 |
| Intabulare, drept de PROPRIETATE, dobandit prin Reconstituire, cota actuala 1/1, cota initiala 1/1 1) IRIMIA MIRCEA, LIPSA CNP | |

C. Partea III. SARCINI .

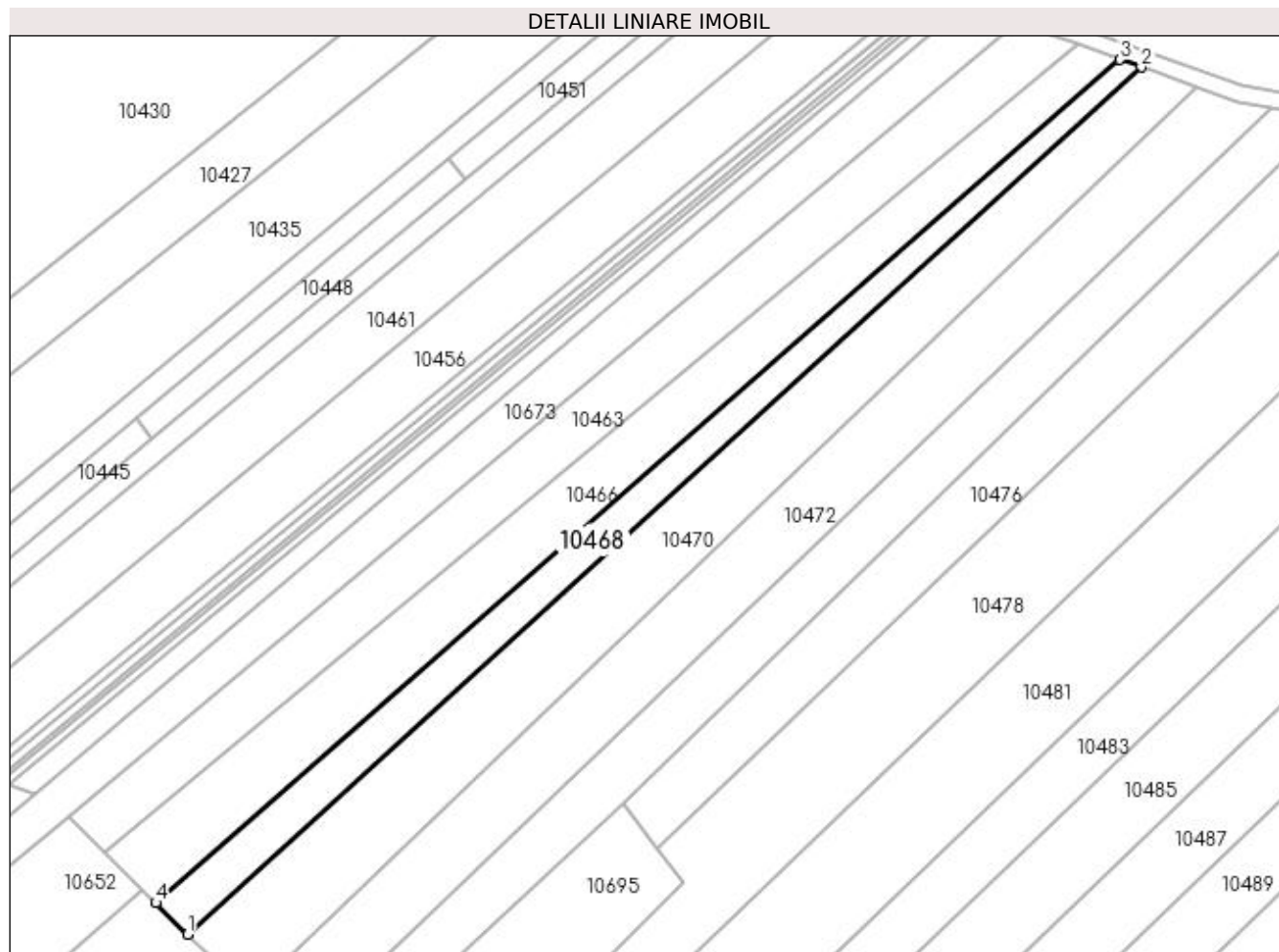
| Inscrieri privind dezmembramintele dreptului de proprietate, drepturi reale de garanție și sarcini | Referințe |
|--|-----------|
| NU SUNT | |

Anexa Nr. 1 La Partea I

Teren

| Nr cadastral | Suprafața (mp)* | Observații / Referințe |
|--------------|-----------------|---|
| | 2.346 | Conform PUG aprobat prin HCL 28/2015, suprafața intravilan = 1065 mp, suprafața extravilan = 1281 mp. |

* Suprafața este determinată în planul de proiecție Stereo 70.



Date referitoare la teren

| Crt | Categorie folosință | Intra vilan | Suprafața (mp) | Tarla | Parcelă | Nr. topo | Observații / Referințe |
|-----|---------------------|-------------|----------------|-------|---------|----------|------------------------|
| 1 | arabil | NU | 1.281 | 10 | 61 | - | |
| 2 | arabil | DA | 1.065 | 10 | 61 | - | |

Lungime Segmente

1) Valorile lungimilor segmentelor sunt obținute din proiecție în plan.

| Punct început | X / Y | Punct sfârșit | X / Y | Lungime segment (** (m) |
|---------------|----------------------------|---------------|----------------------------|-------------------------|
| 1 | 432.733,399 301.781,351 | 2 | 432.960,22 301.987,506 | 306.509 |
| 2 | 432.960,22 301.987,506 | 3 | 432.955,075 301.989,319 | 5.455 |
| 3 | 432.955,075 301.989,319 | 4 | 432.725,854 301.788,796 | 304.552 |
| 4 | 432.725,854 301.788,796 | 1 | 432.733,399 301.781,351 | 10.6 |

**** Lungimile segmentelor sunt determinate în planul de proiecție Stereo 70 și sunt rotunjite la 1 milimetru.**

***** Distanța dintre puncte este formată din segmente cumulate ce sunt mai mici decât valoarea 1 milimetru.**

**DATE DESPRE IMOBILUL NR. 10469**

Oficiul de Cadastru și Publicitate Imobiliară DOLJ
Biroul de Cadastru și Publicitate Imobiliară Craiova

A. Partea I. Descrierea imobilului

TEREN Extravilan

Adresa: Jud. Dolj, T12, P57

| Nr. Crt | Nr cadastral Nr. topografic | Suprafața* (mp) | Observații / Referințe |
|---------|-----------------------------|-----------------|---|
| A1 | | 1.728 | Sector cadastral:11 Teren neimprejmuit; |

B. Partea II. Proprietari și acte

| Inscrieri privitoare la dreptul de proprietate și alte drepturi reale | Referințe |
|---|-----------|
| / | |
| Act Administrativ nr. TDP 1055-48563, din 30/03/1995 emis de CJSDPAT DOLJ; | |
| B1 | A1 |
| Intabulare, drept de PROPRIETATE, dobândit prin Reconstituire, cota actuala 1/1, cota initiala 1/1 1) SANDU IONEL, LIPSA CNP | |

C. Partea III. SARCINI .

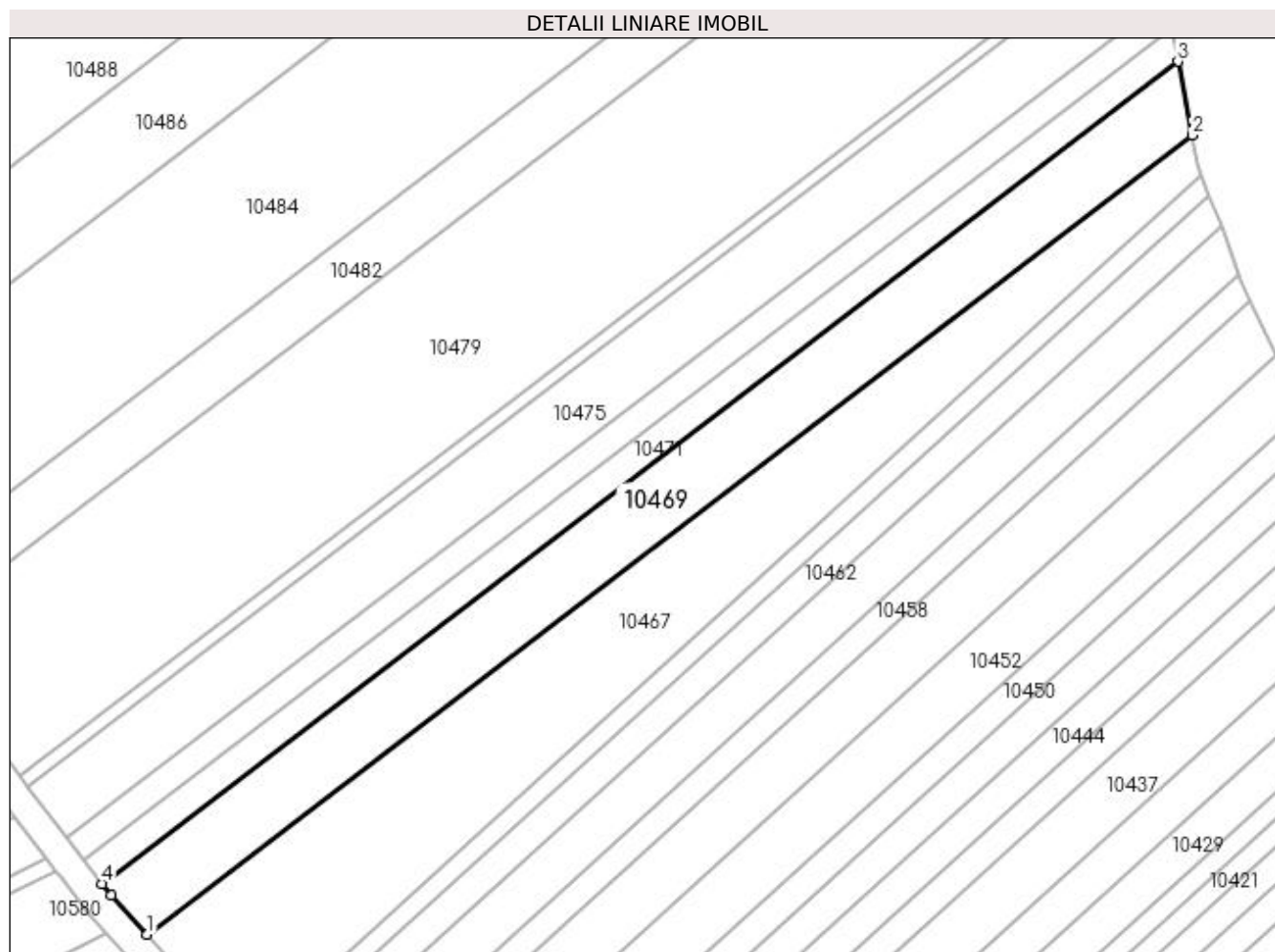
| Inscrieri privind dezmembramintele dreptului de proprietate, drepturi reale de garanție și sarcini | Referințe |
|--|-----------|
| NU SUNT | |

Anexa Nr. 1 La Partea I

Teren

| | | |
|--------------|-----------------|------------------------|
| Nr cadastral | Suprafața (mp)* | Observații / Referințe |
| | 1.728 | |

* Suprafața este determinată în planul de proiecție Stereo 70.



Date referitoare la teren

| Crt | Categorie folosință | Intra vilan | Suprafața (mp) | Tarla | Parcelă | Nr. topo | Observații / Referințe |
|-----|---------------------|-------------|----------------|-------|---------|----------|------------------------|
| 1 | arabil | NU | 1.728 | 12 | 57 | - | |

Lungime Segmente

1) Valorile lungimilor segmentelor sunt obținute din proiecție în plan.

| Punct început | X / Y | Punct sfârșit | X / Y | Lungime segment (** (m) |
|---------------|----------------------------|---------------|----------------------------|-------------------------|
| 1 | 432.593,021 302.650,013 | 2 | 432.737,858 302.760,657 | 182.263 |
| 2 | 432.737,858 302.760,657 | 3 | 432.735,877 302.770,897 | 10.43 |
| 3 | 432.735,877 302.770,897 | 4 | 432.586,801 302.657,015 | 187.597 |
| 4 | 432.586,801 302.657,015 | 5 | 432.588,039 302.655,396 | 2.038 |
| 5 | 432.588,039 302.655,396 | 1 | 432.593,021 302.650,013 | 7.335 |

**** Lungimile segmentelor sunt determinate în planul de proiecție Stereo 70 și sunt rotunjite la 1 milimetru.**

***** Distanța dintre puncte este formată din segmente cumulate ce sunt mai mici decât valoarea 1 milimetru.**

**DATE DESPRE IMOBILUL NR. 10470**

Oficiul de Cadastru și Publicitate Imobiliară DOLJ
Biroul de Cadastru și Publicitate Imobiliară Craiova

A. Partea I. Descrierea imobilului

TEREN Necunoscut

Adresa: Loc. Teslui, Jud. Dolj, T10, P61

| Nr. Crt | Nr cadastral Nr. topografic | Suprafața* (mp) | Observații / Referințe |
|---------|-----------------------------|-----------------|---|
| A1 | | 5.100 | Sector cadastral:11 Teren neimprejmuat; Conform PUG aprobat prin HCL 28/2015, suprafata intravilan = 2087 mp, suprafata extravilan = 3013 mp. |

B. Partea II. Proprietari și acte

| Inscrieri privitoare la dreptul de proprietate și alte drepturi reale | Referințe |
|--|-----------|
| / | |
| Act Administrativ nr. TDP 1132-1364, din 07/05/1997 emis de CJSDPAT DOLJ; | |
| B1 | A1 |
| Intabulare, drept de PROPRIETATE, dobandit prin Reconstituire, cota actuala 1/1, cota initiala 1/1 1) NICOLCEA NICOLAE, LIPSA CNP | |

C. Partea III. SARCINI .

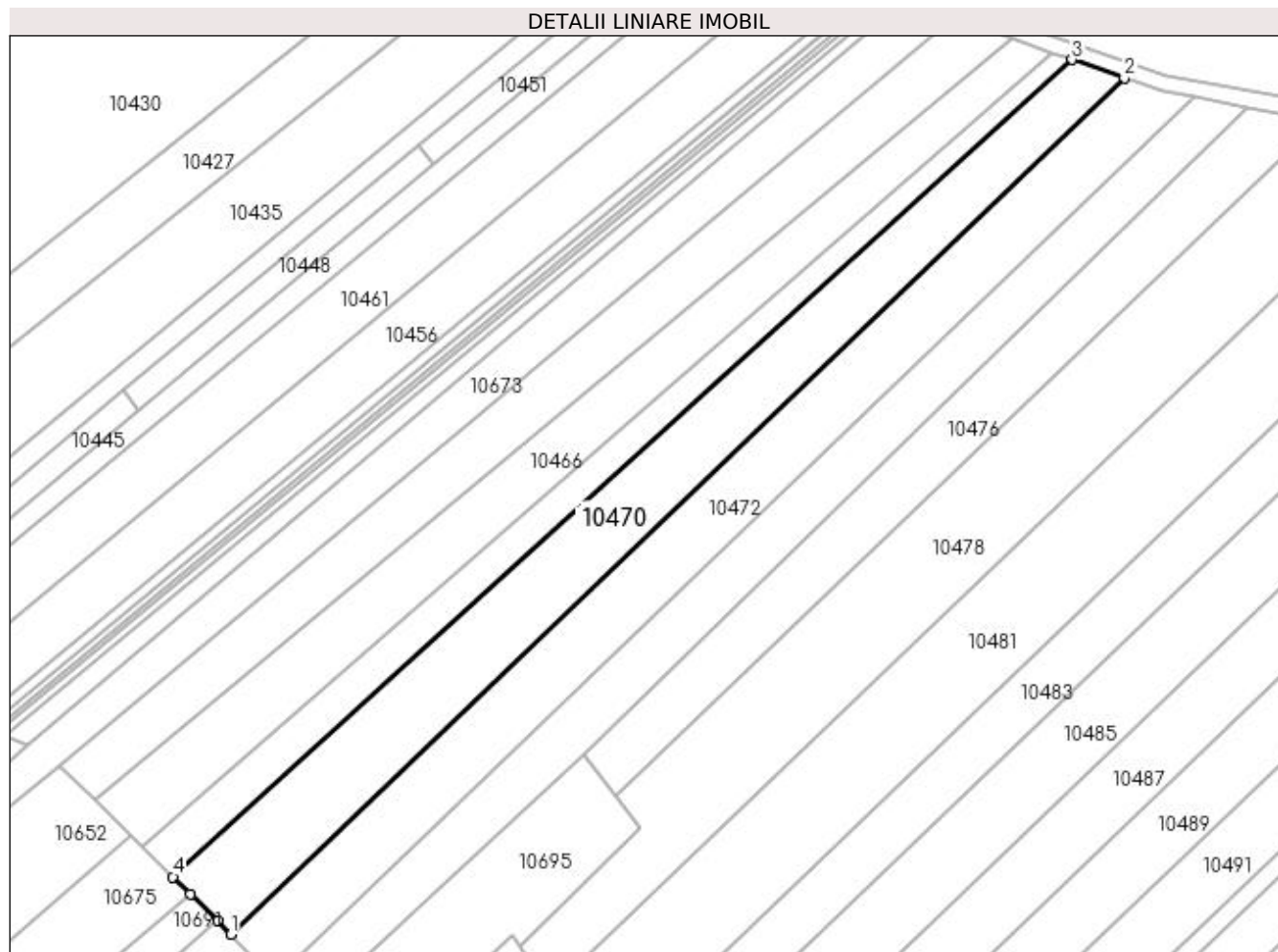
| Inscrieri privind dezmembramintele dreptului de proprietate, drepturi reale de garanție și sarcini | Referințe |
|--|-----------|
| NU SUNT | |

Anexa Nr. 1 La Partea I

Teren

| Nr cadastral | Suprafața (mp)* | Observații / Referințe |
|--------------|-----------------|---|
| | 5.100 | Conform PUG aprobat prin HCL 28/2015, suprafața intravilan = 2087 mp, suprafața extravilan = 3013 mp. |

* Suprafața este determinată în planul de proiecție Stereo 70.



Date referitoare la teren

| Crt | Categorie folosință | Intra vilan | Suprafața (mp) | Tarla | Parcelă | Nr. topo | Observații / Referințe |
|-----|---------------------|-------------|----------------|-------|---------|----------|------------------------|
| 1 | arabil | NU | 3.013 | 10 | 61 | - | |
| 2 | arabil | DA | 2.087 | 10 | 61 | - | |

Lungime Segmente

1) Valorile lungimilor segmentelor sunt obținute din proiecție în plan.

| Punct început | X / Y | Punct sfârșit | X / Y | Lungime segment (** (m) |
|---------------|----------------------------|---------------|----------------------------|-------------------------|
| 1 | 432.748,055 301.766,889 | 2 | 432.973,418 301.982,853 | 312.136 |
| 2 | 432.973,418 301.982,853 | 3 | 432.960,22 301.987,506 | 13.994 |
| 3 | 432.960,22 301.987,506 | 4 | 432.733,399 301.781,351 | 306.509 |
| 4 | 432.733,399 301.781,351 | 5 | 432.737,775 301.777,033 | 6.148 |

| Punct început | X / Y | Punct sfârșit | X / Y | Lungime segment (** (m) |
|---------------|----------------------------|---------------|----------------------------|-------------------------|
| 5 | 432.737,775 301.777,033 | 6 | 432.744,598 301.770,3 | 9.586 |
| 6 | 432.744,598 301.770,3 | 1 | 432.748,055 301.766,889 | 4.857 |

** Lungimile segmentelor sunt determinate în planul de proiecție Stereo 70 și sunt rotunjite la 1 milimetru.

*** Distanța dintre puncte este formată din segmente cumulate ce sunt mai mici decât valoarea 1 milimetru.

**DATE DESPRE IMOBILUL NR. 10471**

Oficiul de Cadastru și Publicitate Imobiliară DOLJ
Biroul de Cadastru și Publicitate Imobiliară Craiova

A. Partea I. Descrierea imobilului

TEREN Extravilan

Adresa: Jud. Dolj, T12, P55

| Nr. Crt | Nr cadastral Nr. topografic | Suprafața* (mp) | Observații / Referințe |
|---------|--------------------------------|-----------------|---|
| A1 | | 768 | Sector cadastral:11 Teren neimprejmuit; |

B. Partea II. Proprietari și acte

| Inscrieri privitoare la dreptul de proprietate și alte drepturi reale | | Referințe |
|--|---|-----------|
| / | | |
| Act Administrativ nr. TDP 1012-48563, din 20/03/1995 emis de CJSDPAT DOLJ (Defunct conform certificat de deces seria DZ, nr. 006405, data 14.10.2010); | | |
| B1 | Intabulare, drept de PROPRIETATE, dobandit prin Reconstituire, cota actuala 1/1, cota initiala 1/1 1) STAN FLORICA, LIPSA CNP 2) BĂDAN PETRE DEFUNCT:Da 3) BĂDAN CONSTATNIN, LIPSA CNP | A1 |

C. Partea III. SARCINI .

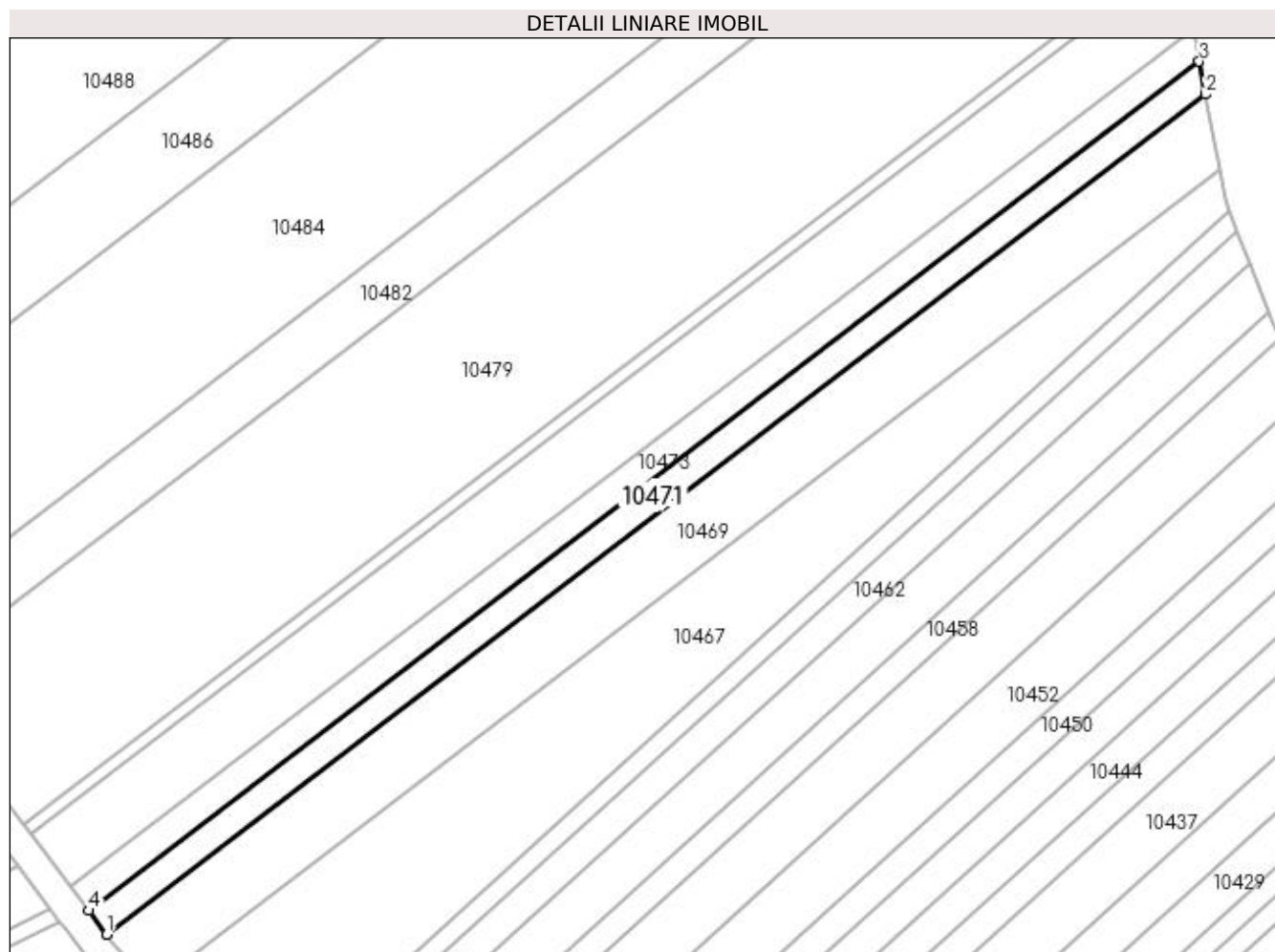
| Inscrieri privind dezmembramintele dreptului de proprietate, drepturi reale de garanție și sarcini | Referințe |
|--|-----------|
| NU SUNT | |

Anexa Nr. 1 La Partea I

Teren

| | | |
|--------------|-----------------|------------------------|
| Nr cadastral | Suprafața (mp)* | Observații / Referințe |
| | 768 | |

* Suprafața este determinată în planul de proiecție Stereo 70.



Date referitoare la teren

| Crt | Categorie folosință | Intra vilan | Suprafața (mp) | Tarla | Parcelă | Nr. topo | Observații / Referințe |
|-----|---------------------|-------------|----------------|-------|---------|----------|------------------------|
| 1 | arabil | NU | 768 | 12 | 55 | - | |

Lungime Segmente

1) Valorile lungimilor segmentelor sunt obținute din proiecție în plan.

| Punct început | X / Y | Punct sfârșit | X / Y | Lungime segment (** (m) |
|---------------|----------------------------|---------------|----------------------------|-------------------------|
| 1 | 432.586,801 302.657,015 | 2 | 432.735,877 302.770,897 | 187.597 |
| 2 | 432.735,877 302.770,897 | 3 | 432.735,013 302.775,362 | 4.548 |
| 3 | 432.735,013 302.775,362 | 4 | 432.584,328 302.660,25 | 189.623 |
| 4 | 432.584,328 302.660,25 | 1 | 432.586,801 302.657,015 | 4.072 |

**** Lungimile segmentelor sunt determinate în planul de proiecție Stereo 70 și sunt rotunjite la 1 milimetru.**

***** Distanța dintre puncte este formată din segmente cumulate ce sunt mai mici decât valoarea 1 milimetru.**

**DATE DESPRE IMOBILUL NR. 10472**

Oficiul de Cadastru și Publicitate Imobiliară DOLJ
Biroul de Cadastru și Publicitate Imobiliară Craiova

A. Partea I. Descrierea imobilului

TEREN Necunoscut

Adresa: Loc. Teslui, Jud. Dolj, T10, P63/1

| Nr. Crt | Nr cadastral Nr. topografic | Suprafața* (mp) | Observații / Referințe |
|---------|-----------------------------|-----------------|---|
| A1 | | 5.000 | Sector cadastral:11 Teren neimprejmuat; Conform PUG aprobat prin HCL 28/2015, suprafata intravilan = 1699 mp, suprafata extravilan = 3301 mp. |

B. Partea II. Proprietari și acte

| Inscrieri privitoare la dreptul de proprietate și alte drepturi reale | Referințe |
|---|-----------|
| / | |
| Act Administrativ nr. TDP 266-2192, din 13/12/1993 emis de CJSDPAT DOLJ; | |
| B1 | A1 |
| Intabulare, drept de PROPRIETATE, dobandit prin Reconstituire, cota actuala 1/1, cota initiala 1/1 1) CURCEA CONSTANTIN, LIPSA CNP | |

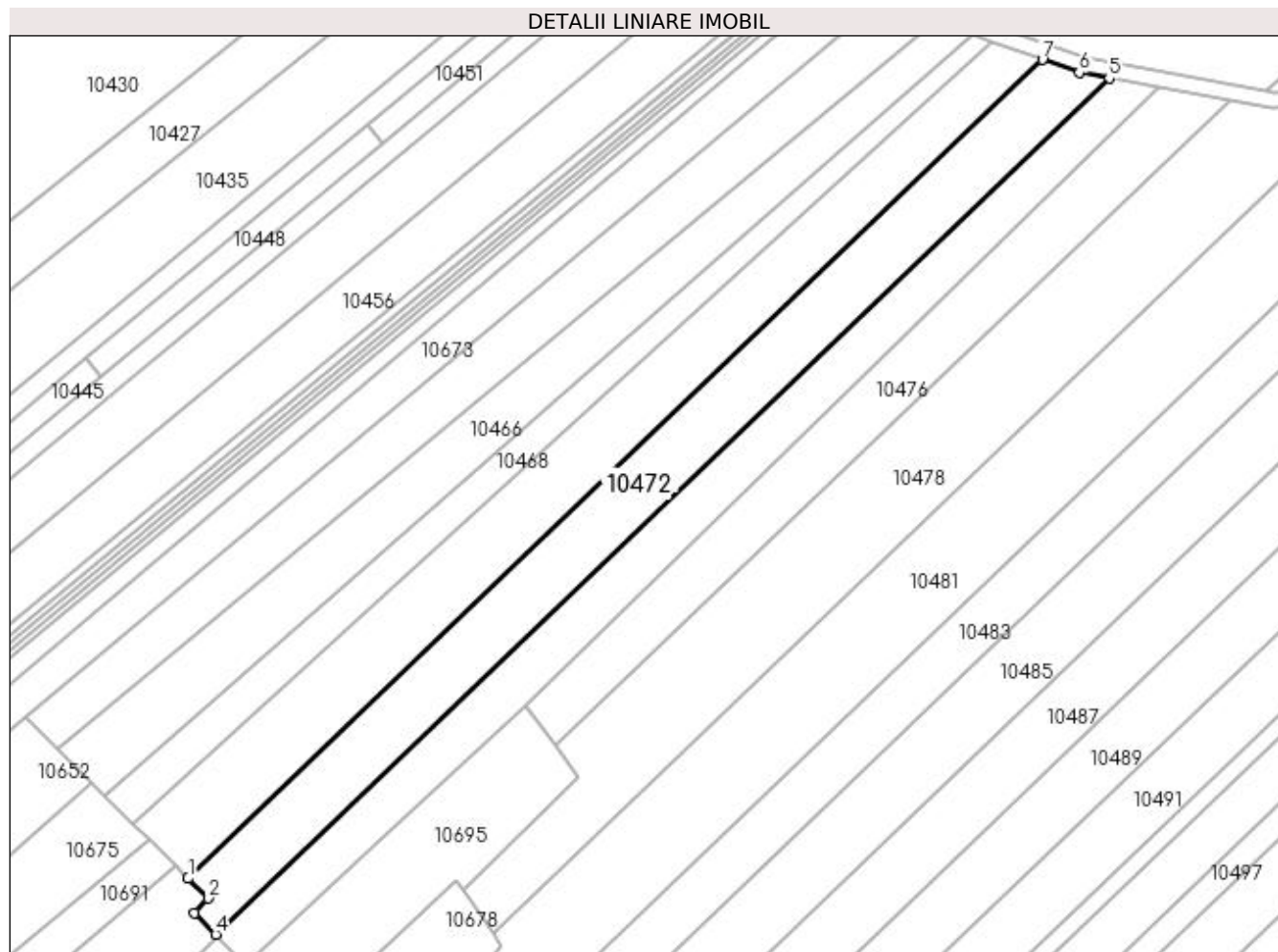
C. Partea III. SARCINI .

| Inscrieri privind dezmembramintele dreptului de proprietate, drepturi reale de garanție și sarcini | Referințe |
|--|-----------|
| NU SUNT | |

Anexa Nr. 1 La Partea I**Teren**

| Nr cadastral | Suprafața (mp)* | Observații / Referințe |
|--------------|-----------------|---|
| | 5.000 | Conform PUG aprobat prin HCL 28/2015, suprafața intravilan = 1699 mp, suprafața extravilan = 3301 mp. |

* Suprafața este determinată în planul de proiecție Stereo 70.

**Date referitoare la teren**

| Crt | Categorie folosință | Intra vilan | Suprafața (mp) | Tarla | Parcelă | Nr. topo | Observații / Referințe |
|-----|---------------------|-------------|----------------|-------|---------|----------|------------------------|
| 1 | arabil | NU | 3.301 | 10 | 63/1 | - | |
| 2 | arabil | DA | 1.699 | 10 | 63/1 | - | |

Lungime Segmente

1) Valorile lungimilor segmentelor sunt obținute din proiecție în plan.

| Punct început | X / Y | Punct sfârșit | X / Y | Lungime segment (** (m) |
|---------------|----------------------------|---------------|----------------------------|-------------------------|
| 1 | 432.748,055 301.766,889 | 2 | 432.753,351 301.761,664 | 7.44 |
| 2 | 432.753,351 301.761,664 | 3 | 432.749,78 301.757,762 | 5.289 |
| 3 | 432.749,78 301.757,762 | 4 | 432.755,342 301.752,157 | 7.896 |
| 4 | 432.755,342 301.752,157 | 5 | 432.991,022 301.978,008 | 326.426 |

| Punct început | X / Y | Punct sfârșit | X / Y | Lungime segment (** (m) |
|---------------|----------------------------|---------------|----------------------------|-------------------------|
| 5 | 432.991,022 301.978,008 | 6 | 432.983,13 301.979,43 | 8.019 |
| 6 | 432.983,13 301.979,43 | 7 | 432.973,418 301.982,853 | 10.298 |
| 7 | 432.973,418 301.982,853 | 1 | 432.748,055 301.766,889 | 312.136 |

** Lungimile segmentelor sunt determinate în planul de proiecție Stereo 70 și sunt rotunjite la 1 milimetru.

*** Distanța dintre puncte este formată din segmente cumulate ce sunt mai mici decât valoarea 1 milimetru.

**DATE DESPRE IMOBILUL NR. 10473**

Oficiul de Cadastru și Publicitate Imobiliară DOLJ
Biroul de Cadastru și Publicitate Imobiliară Craiova

A. Partea I. Descrierea imobilului

TEREN Extravilan

Adresa: Jud. Dolj, T12, P54

| Nr. Crt | Nr cadastral Nr. topografic | Suprafața* (mp) | Observații / Referințe |
|---------|-----------------------------|-----------------|---|
| A1 | | 768 | Sector cadastral:11 Teren neimprejmuit; |

B. Partea II. Proprietari și acte

| Inscrieri privitoare la dreptul de proprietate și alte drepturi reale | | Referințe |
|--|--|-----------|
| / | | |
| Act Administrativ nr. TDP 1483, din 26/06/2003 emis de CJSDPAT DOLJ (Defunct conform certificat de deces seria DS, nr. 494715, data 19.08.2010); | | |
| B1 | Intabulare, drept de PROPRIETATE, dobandit prin Reconstituire, cota actuala 1/1, cota initiala 1/1 1) VLĂDESCU IOANA DEFUNCT:Da | A1 |

C. Partea III. SARCINI .

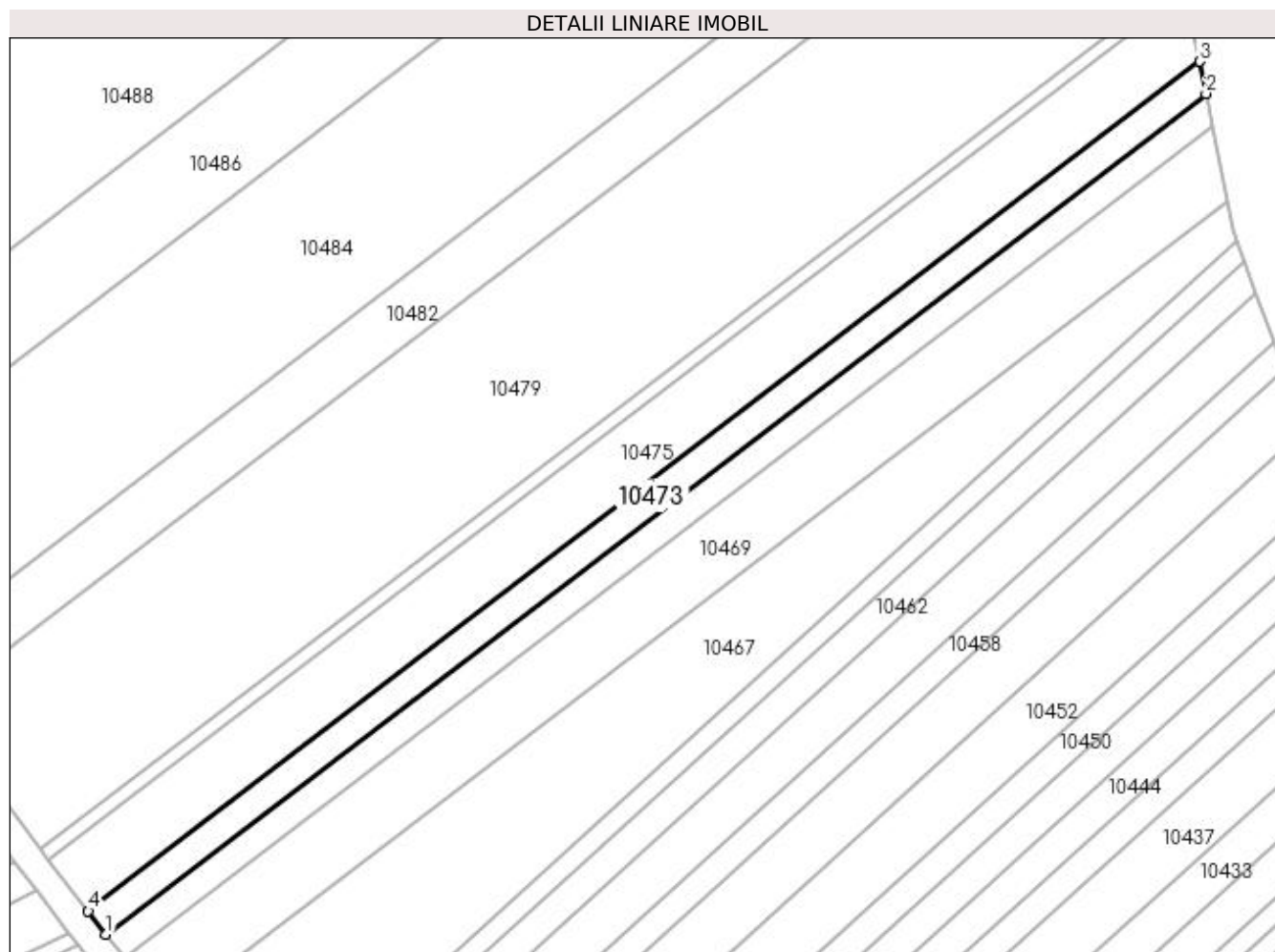
| Inscrieri privind dezmembramintele dreptului de proprietate, drepturi reale de garanție și sarcini | Referințe |
|--|-----------|
| NU SUNT | |

Anexa Nr. 1 La Partea I

Teren

| | | |
|--------------|-----------------|------------------------|
| Nr cadastral | Suprafața (mp)* | Observații / Referințe |
| | 768 | |

* Suprafața este determinată în planul de proiecție Stereo 70.



Date referitoare la teren

| Crt | Categorie folosință | Intra vilan | Suprafața (mp) | Tarla | Parcelă | Nr. topo | Observații / Referințe |
|-----|---------------------|-------------|----------------|-------|---------|----------|------------------------|
| 1 | arabil | NU | 768 | 12 | 54 | - | |

Lungime Segmente

1) Valorile lungimilor segmentelor sunt obținute din proiecție în plan.

| Punct început | X / Y | Punct sfârșit | X / Y | Lungime segment (** (m) |
|---------------|----------------------------|---------------|----------------------------|-------------------------|
| 1 | 432.584,328 302.660,25 | 2 | 432.735,013 302.775,362 | 189.623 |
| 2 | 432.735,013 302.775,362 | 3 | 432.734,158 302.779,779 | 4.499 |
| 3 | 432.734,158 302.779,779 | 4 | 432.581,881 302.663,451 | 191.626 |
| 4 | 432.581,881 302.663,451 | 1 | 432.584,328 302.660,25 | 4.029 |

**** Lungimile segmentelor sunt determinate în planul de proiecție Stereo 70 și sunt rotunjite la 1 milimetru.**

***** Distanța dintre puncte este formată din segmente cumulate ce sunt mai mici decât valoarea 1 milimetru.**

**DATE DESPRE IMOBILUL NR. 10474**

Oficiul de Cadastru și Publicitate Imobiliară DOLJ
Biroul de Cadastru și Publicitate Imobiliară Craiova

A. Partea I. Descrierea imobilului

TEREN Necunoscut

Adresa: Loc. Teslui, Jud. Dolj, T10, P63

| Nr. Crt | Nr cadastral Nr. topografic | Suprafața* (mp) | Observații / Referințe |
|---------|-----------------------------|-----------------|--|
| A1 | | 4.000 | Sector cadastral:11 Teren neimprejmit; Conform PUG aprobat prin HCL 28/2015, suprafata intravilan = 1326 mp, suprafata extravilan = 2674 mp. |

B. Partea II. Proprietari și acte

| Inscrieri privitoare la dreptul de proprietate și alte drepturi reale | Referințe |
|---|-----------|
| / | |
| Act Administrativ nr. TDP 1266-2179, din 07/06/1999 emis de CJSDPAT DOLJ; | |
| B1 | A1 |
| Intabulare, drept de PROPRIETATE, dobandit prin Reconstituire, cota actuala 1/1, cota initiala 1/1 1) DUMITRU EUGENIA, LIPSA CNP | |

C. Partea III. SARCINI .

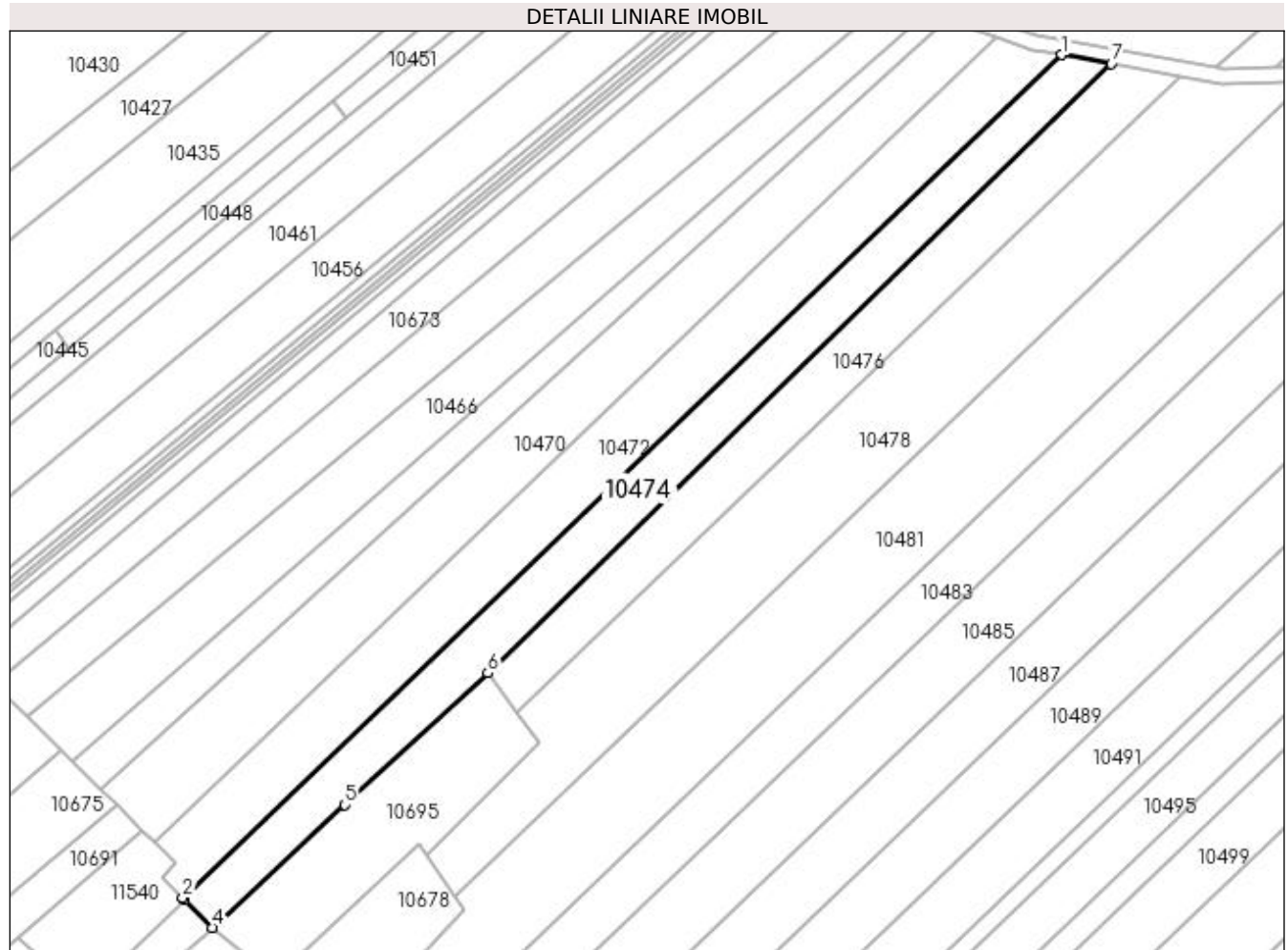
| Inscrieri privind dezmembramintele dreptului de proprietate, drepturi reale de garanție și sarcini | Referințe |
|--|-----------|
| NU SUNT | |

Anexa Nr. 1 La Partea I

Teren

| Nr cadastral | Suprafața (mp)* | Observații / Referințe |
|--------------|-----------------|---|
| | 4.000 | Conform PUG aprobat prin HCL 28/2015, suprafața intravilan = 1326 mp, suprafața extravilan = 2674 mp. |

* Suprafața este determinată în planul de proiecție Stereo 70.



Date referitoare la teren

| Crt | Categorie folosință | Intra vilan | Suprafața (mp) | Tarla | Parcelă | Nr. topo | Observații / Referințe |
|-----|---------------------|-------------|----------------|-------|---------|----------|------------------------|
| 1 | arabil | NU | 2.674 | 10 | 63 | - | |
| 2 | arabil | DA | 1.326 | 10 | 63 | - | |

Lungime Segmente

1) Valorile lungimilor segmentelor sunt obținute din proiecție în plan.

| Punct început | X / Y | Punct sfârșit | X / Y | Lungime segment (** (m) |
|---------------|----------------------------|---------------|----------------------------|-------------------------|
| 1 | 432.991,022 301.978,008 | 2 | 432.755,342 301.752,157 | 326.426 |
| 2 | 432.755,342 301.752,157 | 3 | 432.755,865 301.751,629 | 0.743 |
| 3 | 432.755,865 301.751,629 | 4 | 432.763,257 301.744,18 | 10.494 |
| 4 | 432.763,257 301.744,18 | 5 | 432.798,907 301.777,061 | 48.498 |

| Punct început | X / Y | Punct sfârșit | X / Y | Lungime segment (** (m) |
|---------------|----------------------------|---------------|----------------------------|-------------------------|
| 5 | 432.798,907 301.777,061 | 6 | 432.837,207 301.812,385 | 52.103 |
| 6 | 432.837,207 301.812,385 | 7 | 433.004,344 301.975,609 | 233.617 |
| 7 | 433.004,344 301.975,609 | 1 | 432.991,022 301.978,008 | 13.536 |

** Lungimile segmentelor sunt determinate în planul de proiecție Stereo 70 și sunt rotunjite la 1 milimetru.

*** Distanța dintre puncte este formată din segmente cumulate ce sunt mai mici decât valoarea 1 milimetru.

**DATE DESPRE IMOBILUL NR. 10475**

Oficiul de Cadastru și Publicitate Imobiliară DOLJ
Biroul de Cadastru și Publicitate Imobiliară Craiova

A. Partea I. Descrierea imobilului

TEREN Extravilan

Adresa: Jud. Dolj, T12, P53

| Nr. Crt | Nr cadastral Nr. topografic | Suprafața* (mp) | Observații / Referințe |
|---------|-----------------------------|-----------------|---|
| A1 | | 1.728 | Sector cadastral:11 Teren neimpregmuit; |

B. Partea II. Proprietari și acte

| Inscrieri privitoare la dreptul de proprietate și alte drepturi reale | Referințe |
|---|-----------|
| / | |
| Act Administrativ nr. TDP 702-9674, din 12/05/1994 emis de CJSDPAT DOLJ; | |
| B1 | A1 |
| Intabulare, drept de PROPRIETATE, dobândit prin Reconstituire, cota actuala 1/1, cota initiala 1/1 1) MIHALACHE ION, LIPSA CNP | |

C. Partea III. SARCINI .

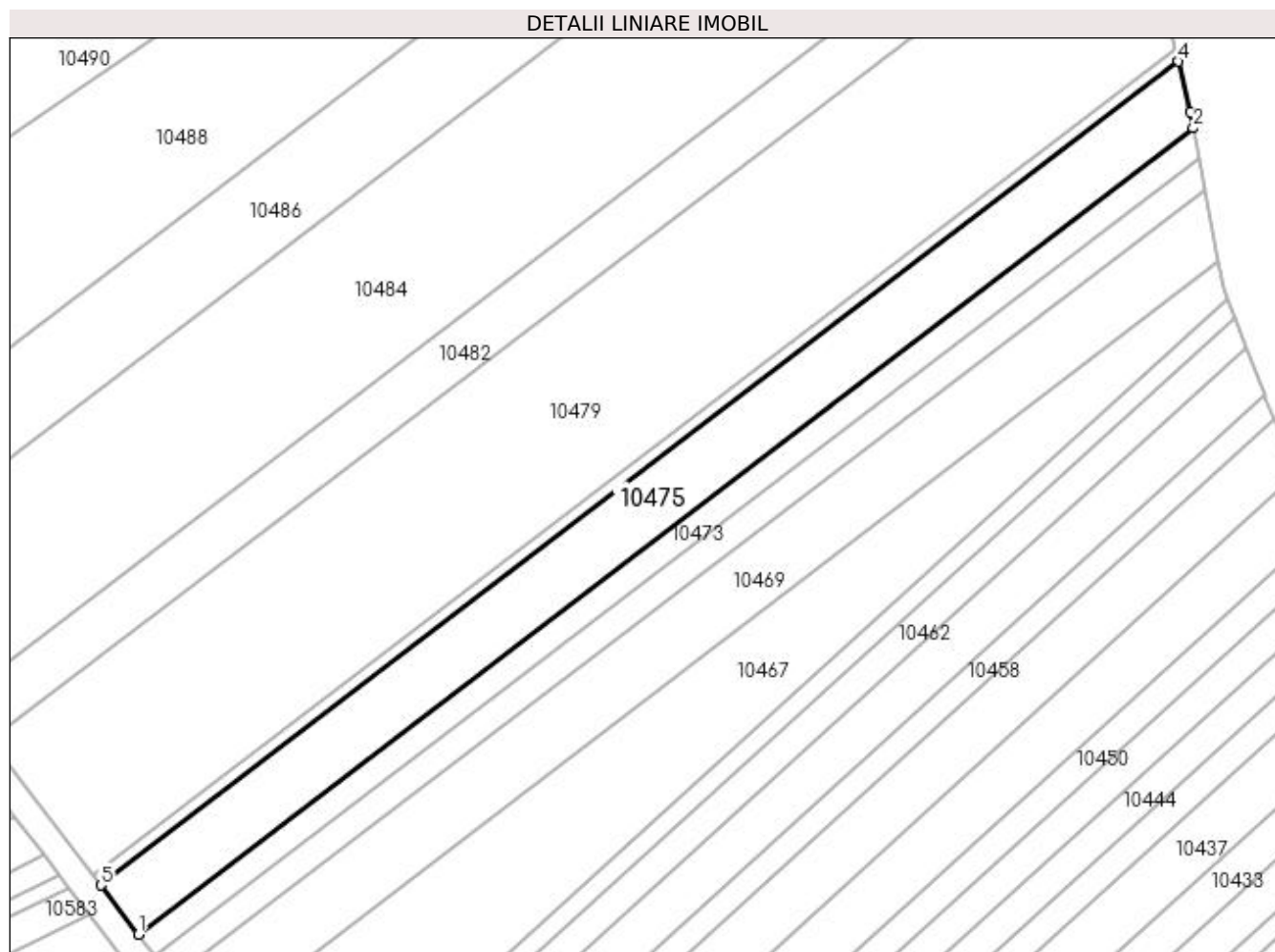
| Inscrieri privind dezmembramintele dreptului de proprietate, drepturi reale de garanție și sarcini | Referințe |
|--|-----------|
| NU SUNT | |

Anexa Nr. 1 La Partea I

Teren

| Nr cadastral | Suprafața (mp)* | Observații / Referințe |
|--------------|-----------------|------------------------|
| | 1.728 | |

* Suprafața este determinată în planul de proiecție Stereo 70.



Date referitoare la teren

| Crt | Categorie folosință | Intra vilan | Suprafața (mp) | Tarla | Parcelă | Nr. topo | Observații / Referințe |
|-----|---------------------|-------------|----------------|-------|---------|----------|------------------------|
| 1 | arabil | NU | 1.728 | 12 | 53 | - | |

Lungime Segmente

1) Valorile lungimilor segmentelor sunt obținute din proiecție în plan.

| Punct început | X / Y | Punct sfârșit | X / Y | Lungime segment (** (m) |
|---------------|----------------------------|---------------|----------------------------|-------------------------|
| 1 | 432.581,881 302.663,451 | 2 | 432.734,158 302.779,779 | 191.626 |
| 2 | 432.734,158 302.779,779 | 3 | 432.733,705 302.782,124 | 2.388 |
| 3 | 432.733,705 302.782,124 | 4 | 432.732,046 302.789,389 | 7.452 |
| 4 | 432.732,046 302.789,389 | 5 | 432.576,465 302.670,537 | 195.784 |
| 5 | 432.576,465 302.670,537 | 1 | 432.581,881 302.663,451 | 8.919 |

**** Lungimile segmentelor sunt determinate în planul de proiecție Stereo 70 și sunt rotunjite la 1 milimetru.**

***** Distanța dintre puncte este formată din segmente cumulate ce sunt mai mici decât valoarea 1 milimetru.**

**DATE DESPRE IMOBILUL NR. 10476**

Oficiul de Cadastru și Publicitate Imobiliară DOLJ
Biroul de Cadastru și Publicitate Imobiliară Craiova

A. Partea I. Descrierea imobilului

TEREN Extravilan

Adresa: Jud. Dolj, T10, P65

| Nr. Crt | Nr cadastral Nr. topografic | Suprafața* (mp) | Observații / Referințe |
|---------|-----------------------------|-----------------|---|
| A1 | | 3.400 | Sector cadastral:11 Teren neimprejmuit; |

B. Partea II. Proprietari și acte

| Inscrieri privitoare la dreptul de proprietate și alte drepturi reale | Referințe |
|---|-----------|
| / | |
| Act Administrativ nr. TDP 634-15093, din 11/05/1994 emis de CJSDPAT DOLJ; | |
| B1 | A1 |
| Intabulare, drept de PROPRIETATE, dobândit prin Reconstituire, cota actuala 1/1, cota initiala 1/1 1) COJOCARU VALERICĂ, LIPSA CNP | |

C. Partea III. SARCINI .

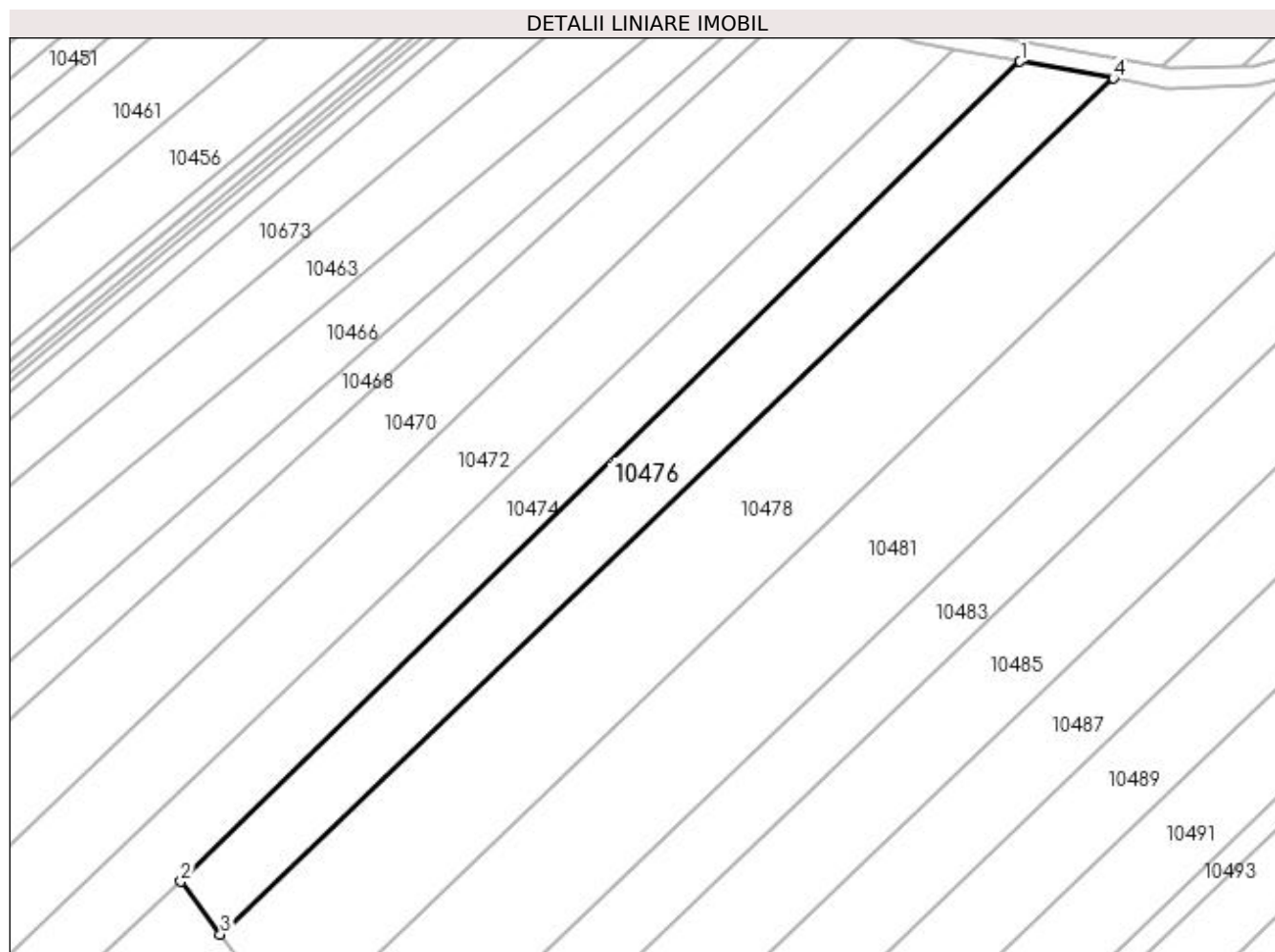
| Inscrieri privind dezmembramintele dreptului de proprietate, drepturi reale de garanție și sarcini | Referințe |
|--|-----------|
| NU SUNT | |

Anexa Nr. 1 La Partea I

Teren

| Nr cadastral | Suprafața (mp)* | Observații / Referințe |
|--------------|-----------------|------------------------|
| | 3.400 | |

* Suprafața este determinată în planul de proiecție Stereo 70.



Date referitoare la teren

| Crt | Categorie folosință | Intra vilan | Suprafața (mp) | Tarla | Parcelă | Nr. topo | Observații / Referințe |
|-----|---------------------|-------------|----------------|-------|---------|----------|------------------------|
| 1 | arabil | NU | 3.400 | 10 | 65 | - | |

Lungime Segmente

1) Valorile lungimilor segmentelor sunt obținute din proiecție în plan.

| Punct început | X / Y | Punct sfârșit | X / Y | Lungime segment (** (m) |
|---------------|----------------------------|---------------|----------------------------|-------------------------|
| 1 | 433.004,344 301.975,609 | 2 | 432.837,207 301.812,385 | 233.617 |
| 2 | 432.837,207 301.812,385 | 3 | 432.845,084 301.801,867 | 13.141 |
| 3 | 432.845,084 301.801,867 | 4 | 433.022,9 301.972,267 | 246.282 |
| 4 | 433.022,9 301.972,267 | 1 | 433.004,344 301.975,609 | 18.855 |

**** Lungimile segmentelor sunt determinate în planul de proiecție Stereo 70 și sunt rotunjite la 1 milimetru.**

***** Distanța dintre puncte este formată din segmente cumulate ce sunt mai mici decât valoarea 1 milimetru.**

**DATE DESPRE IMOBILUL NR. 10477**

Oficiul de Cadastru și Publicitate Imobiliară DOLJ
Biroul de Cadastru și Publicitate Imobiliară Craiova

A. Partea I. Descrierea imobilului

TEREN Extravilan

Adresa: Jud. Dolj, T12, P50

| Nr. Crt | Nr cadastral Nr. topografic | Suprafața* (mp) | Observații / Referințe |
|---------|-----------------------------|-----------------|---|
| A1 | | 336 | Sector cadastral:11 Teren neimprejmuit; |

B. Partea II. Proprietari și acte

| Inscrieri privitoare la dreptul de proprietate și alte drepturi reale | Referințe |
|---|-----------|
| / | |
| Act Administrativ nr. TDP 573-2198, din 08/09/1994 emis de CJSDPAT DOLJ; | |
| B1 | A1 |
| Intabulare, drept de PROPRIETATE, dobândit prin Reconstituire, cota actuala 1/1, cota initiala 1/1 1) VĂRZARU MARIN, LIPSA CNP | |

C. Partea III. SARCINI .

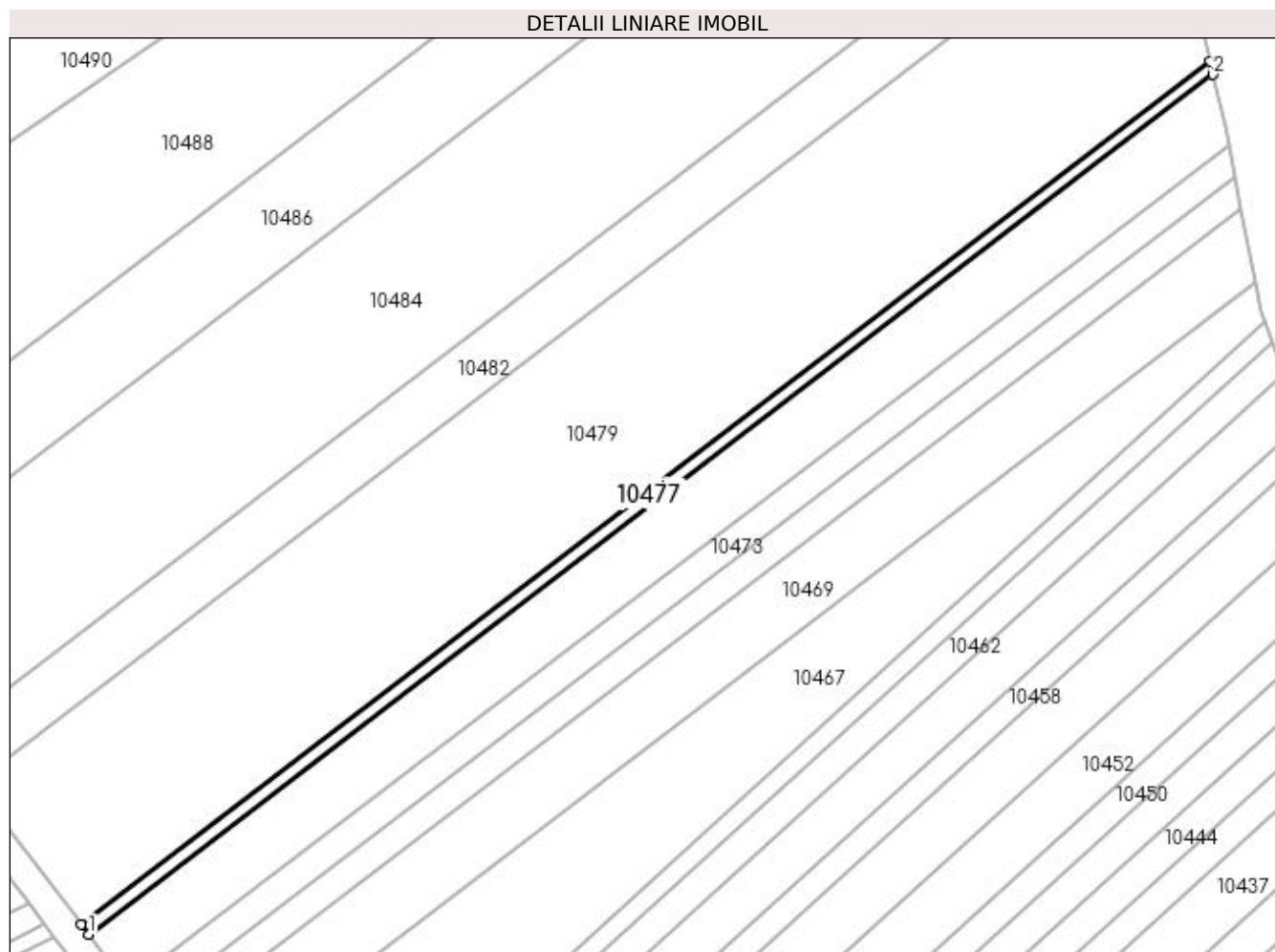
| Inscrieri privind dezmembramintele dreptului de proprietate, drepturi reale de garanție și sarcini | Referințe |
|--|-----------|
| NU SUNT | |

Anexa Nr. 1 La Partea I

Teren

| Nr cadastral | Suprafața (mp)* | Observații / Referințe |
|--------------|-----------------|------------------------|
| | 336 | |

* Suprafața este determinată în planul de proiecție Stereo 70.



Date referitoare la teren

| Crt | Categorie folosință | Intra vilan | Suprafața (mp) | Tarla | Parcelă | Nr. topo | Observații / Referințe |
|-----|---------------------|-------------|----------------|-------|---------|----------|------------------------|
| 1 | arabil | NU | 336 | 12 | 50 | - | |

Lungime Segmente

1) Valorile lungimilor segmentelor sunt obținute din proiecție în plan.

| Punct început | X / Y | Punct sfârșit | X / Y | Lungime segment (** (m) |
|---------------|----------------------------|---------------|----------------------------|-------------------------|
| 1 | 432.576,465 302.670,537 | 2 | 432.732,046 302.789,389 | 195.784 |
| 2 | 432.732,046 302.789,389 | 3 | 432.731,627 302.791,224 | 1.882 |
| 3 | 432.731,627 302.791,224 | 4 | 432.575,424 302.671,898 | 196.566 |
| 4 | 432.575,424 302.671,898 | 1 | 432.576,465 302.670,537 | 1.713 |

**** Lungimile segmentelor sunt determinate în planul de proiecție Stereo 70 și sunt rotunjite la 1 milimetru.**

***** Distanța dintre puncte este formată din segmente cumulate ce sunt mai mici decât valoarea 1 milimetru.**

**DATE DESPRE IMOBILUL NR. 10478**

Oficiul de Cadastru și Publicitate Imobiliară DOLJ
Biroul de Cadastru și Publicitate Imobiliară Craiova

A. Partea I. Descrierea imobilului

TEREN Necunoscut

Adresa: Loc. Teslui, Jud. Dolj, T10, P66

| Nr. Crt | Nr cadastral Nr. topografic | Suprafața* (mp) | Observații / Referințe |
|---------|-----------------------------|-----------------|---|
| A1 | | 6.870 | Sector cadastral:11 Teren neimprejmuț; Conform PUG aprobat prin HCL 28/2015, suprafata intravilan = 714 mp, suprafata extravilan = 6156 mp. |

B. Partea II. Proprietari și acte

| Inscrieri privitoare la dreptul de proprietate și alte drepturi reale | Referințe |
|--|-----------|
| / | |
| Act Administrativ nr. TDP 724-9674, din 04/09/1997 emis de CJSDPAT DOLJ (Defunct conform certificat de deces seria DC, nr. 560677, data 22.03.2015); | |
| B1 | A1 |
| Intabulare, drept de PROPRIETATE, dobandit prin Reconstituire, cota actuala 1/1, cota initiala 1/1 1) GRIGORE IONEL DEFUNCT:Da | |

C. Partea III. SARCINI .

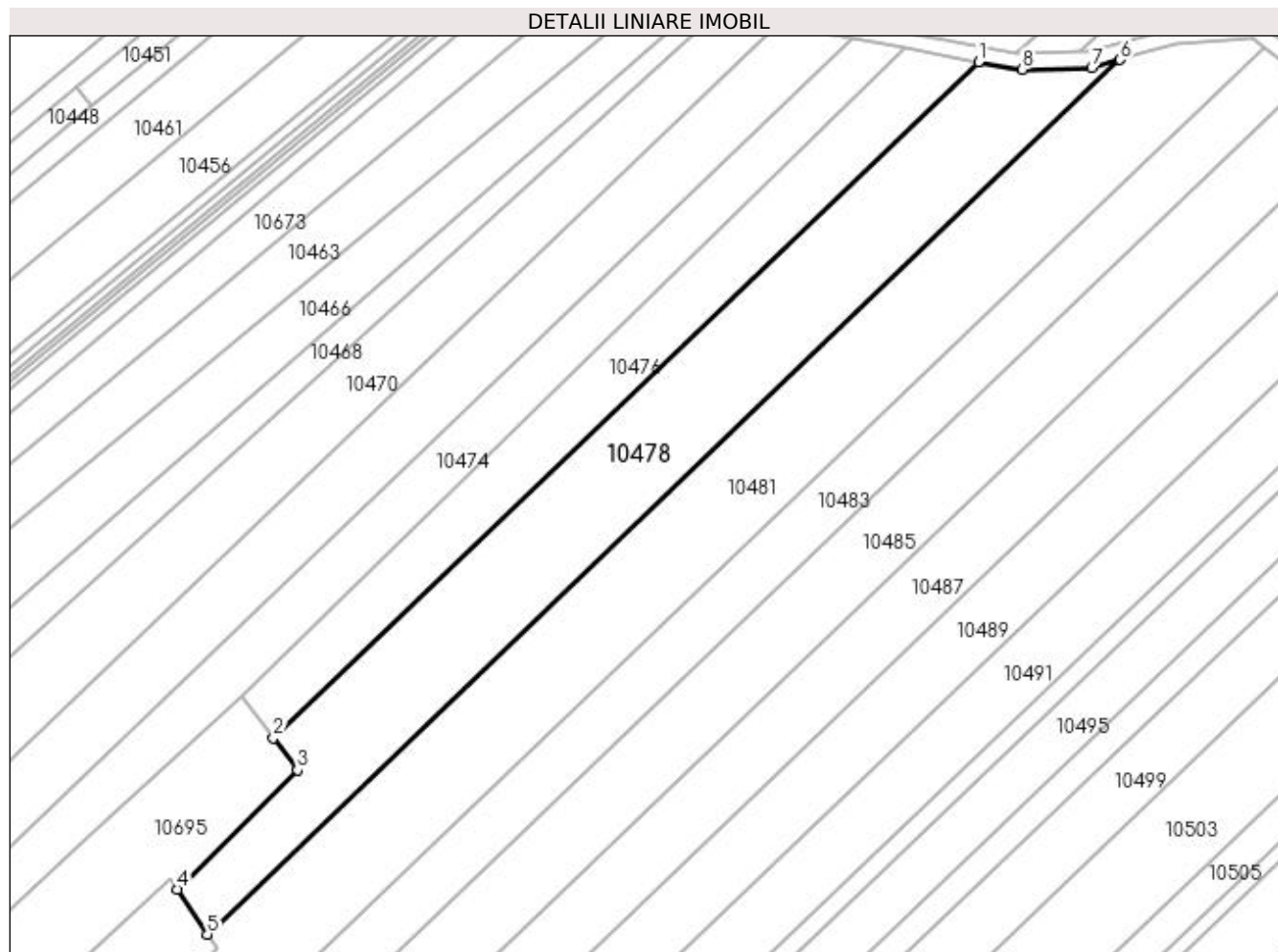
| Inscrieri privind dezmembramintele dreptului de proprietate, drepturi reale de garanție și sarcini | Referințe |
|--|-----------|
| NU SUNT | |

Anexa Nr. 1 La Partea I

Teren

| Nr cadastral | Suprafața (mp)* | Observații / Referințe |
|--------------|-----------------|--|
| | 6.870 | Conform PUG aprobat prin HCL 28/2015, suprafața intravilan = 714 mp, suprafața extravilan = 6156 mp. |

* Suprafața este determinată în planul de proiecție Stereo 70.



Date referitoare la teren

| Crt | Categorie folosință | Intra vilan | Suprafața (mp) | Tarla | Parcelă | Nr. topo | Observații / Referințe |
|-----|---------------------|-------------|----------------|-------|---------|----------|------------------------|
| 1 | arabil | NU | 6.156 | 10 | 66 | - | |
| 2 | arabil | DA | 714 | 10 | 66 | - | |

Lungime Segmente

1) Valorile lungimilor segmentelor sunt obținute din proiecție în plan.

| Punct început | X / Y | Punct sfârșit | X / Y | Lungime segment (** (m) |
|---------------|----------------------------|---------------|----------------------------|-------------------------|
| 1 | 433.022,9 301.972,267 | 2 | 432.845,084 301.801,867 | 246.282 |
| 2 | 432.845,084 301.801,867 | 3 | 432.851,186 301.793,717 | 10.181 |
| 3 | 432.851,186 301.793,717 | 4 | 432.820,85 301.763,667 | 42.7 |
| 4 | 432.820,85 301.763,667 | 5 | 432.828,48 301.752,336 | 13.66 |

| Punct început | X / Y | Punct sfârşit | X / Y | Lungime segment (** (m) |
|---------------|----------------------------|---------------|----------------------------|-------------------------|
| 5 | 432.828,48 301.752,336 | 6 | 433.058,539 301.972,8 | 318.64 |
| 6 | 433.058,539 301.972,8 | 7 | 433.051,379 301.970,781 | 7.439 |
| 7 | 433.051,379 301.970,781 | 8 | 433.033,864 301.970,293 | 17.522 |
| 8 | 433.033,864 301.970,293 | 1 | 433.022,9 301.972,267 | 11.14 |

** Lungimile segmentelor sunt determinate în planul de proiecţie Stereo 70 şi sunt rotunjite la 1 milimetru.

*** Distanţa dintre puncte este formată din segmente cumulate ce sunt mai mici decât valoarea 1 milimetru.

**DATE DESPRE IMOBILUL NR. 10479**

Oficiul de Cadastru și Publicitate Imobiliară DOLJ
Biroul de Cadastru și Publicitate Imobiliară Craiova

A. Partea I. Descrierea imobilului

TEREN Extravilan

Adresa: Jud. Dolj, T12, P49

| Nr. Crt | Nr cadastral Nr. topografic | Suprafața* (mp) | Observații / Referințe |
|---------|-----------------------------|-----------------|---|
| A1 | | 5.000 | Sector cadastral:11 Teren neimprejmuit; |

B. Partea II. Proprietari și acte

| Inscrieri privitoare la dreptul de proprietate și alte drepturi reale | Referințe |
|--|-----------|
| / | |
| Act Administrativ nr. TDP 1054-48563, din 30/03/1995 emis de CJSDPAT DOLJ (Defunct conform certificat de deces seria DP, nr. 873355, data 28.07.2007); | |
| B1 | A1 |
| Intabulare, drept de PROPRIETATE, dobandit prin Reconstituire, cota actuala 1/1, cota initiala 1/1 1) ALEXANDRU NICOLAE DEFUNCT:Da | |

C. Partea III. SARCINI .

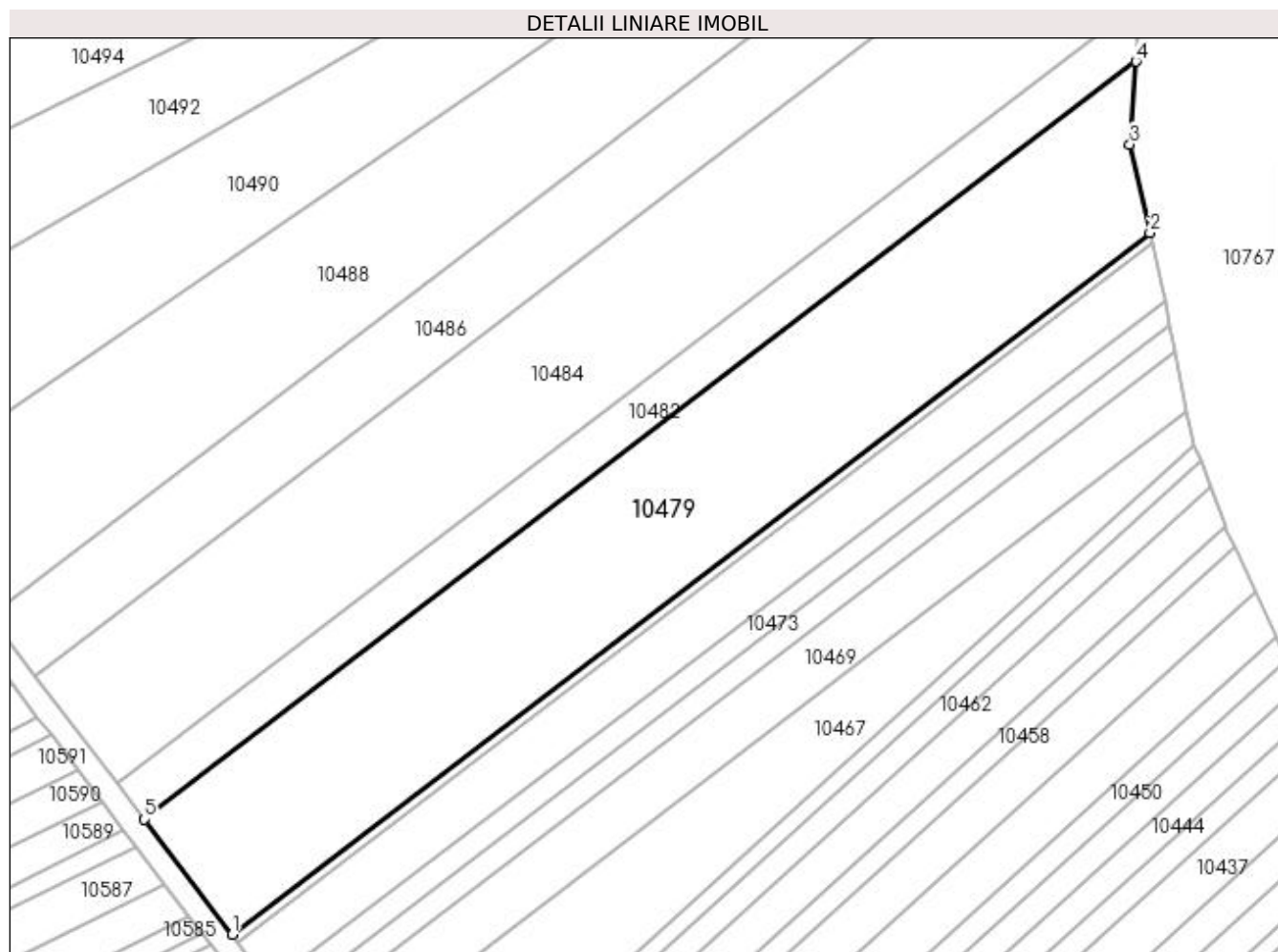
| Inscrieri privind dezmembramintele dreptului de proprietate, drepturi reale de garanție și sarcini | Referințe |
|--|-----------|
| NU SUNT | |

Anexa Nr. 1 La Partea I

Teren

| | | |
|--------------|-----------------|------------------------|
| Nr cadastral | Suprafața (mp)* | Observații / Referințe |
| | 5.000 | |

* Suprafața este determinată în planul de proiecție Stereo 70.



Date referitoare la teren

| Crt | Categorie folosință | Intravilan | Suprafața (mp) | Tarla | Parcelă | Nr. topo | Observații / Referințe |
|-----|---------------------|------------|----------------|-------|---------|----------|------------------------|
| 1 | arabil | NU | 5.000 | 12 | 49 | - | |

Lungime Segmente

1) Valorile lungimilor segmentelor sunt obținute din proiecție în plan.

| Punct început | X / Y | Punct sfârșit | X / Y | Lungime segment (** (m) |
|---------------|----------------------------|---------------|----------------------------|-------------------------|
| 1 | 432.575,424 302.671,898 | 2 | 432.731,627 302.791,224 | 196.566 |
| 2 | 432.731,627 302.791,224 | 3 | 432.728,197 302.806,24 | 15.403 |
| 3 | 432.728,197 302.806,24 | 4 | 432.729,225 302.820,36 | 14.157 |
| 4 | 432.729,225 302.820,36 | 5 | 432.560,478 302.691,45 | 212.352 |
| 5 | 432.560,478 302.691,45 | 1 | 432.575,424 302.671,898 | 24.61 |

**** Lungimile segmentelor sunt determinate în planul de proiecție Stereo 70 și sunt rotunjite la 1 milimetru.**

***** Distanța dintre puncte este formată din segmente cumulate ce sunt mai mici decât valoarea 1 milimetru.**

**DATE DESPRE IMOBILUL NR. 10480**

Oficiul de Cadastru și Publicitate Imobiliară DOLJ
Biroul de Cadastru și Publicitate Imobiliară Craiova

A. Partea I. Descrierea imobilului

TEREN Extravilan

Adresa: Jud. Dolj, T10, P67 LOT 2

| Nr. Crt | Nr cadastral Nr. topografic | Suprafața* (mp) | Observații / Referințe |
|---------|-----------------------------|-----------------|--|
| A1 | | 554 | Sector cadastral:11 Teren neimprejmuit; Imobil despartit de drum, diferenta de suprafata se regasese la ID-ul 10481 |

B. Partea II. Proprietari și acte

| Inscrieri privitoare la dreptul de proprietate și alte drepturi reale | | Referințe |
|---|---|-----------|
| / | | |
| Act Administrativ nr. TDP 1603, din 21/04/2004 emis de CJSDPAT DOLJ; | | |
| B1 | Intabulare, drept de PROPRIETATE, dobandit prin Reconstituire, cota actuala 1/1, cota initiala 1/1 1) GEORGESCU MARIN, LIPSA CNP 2) GEORGESCU AURELIAN, LIPSA CNP | A1 |

C. Partea III. SARCINI .

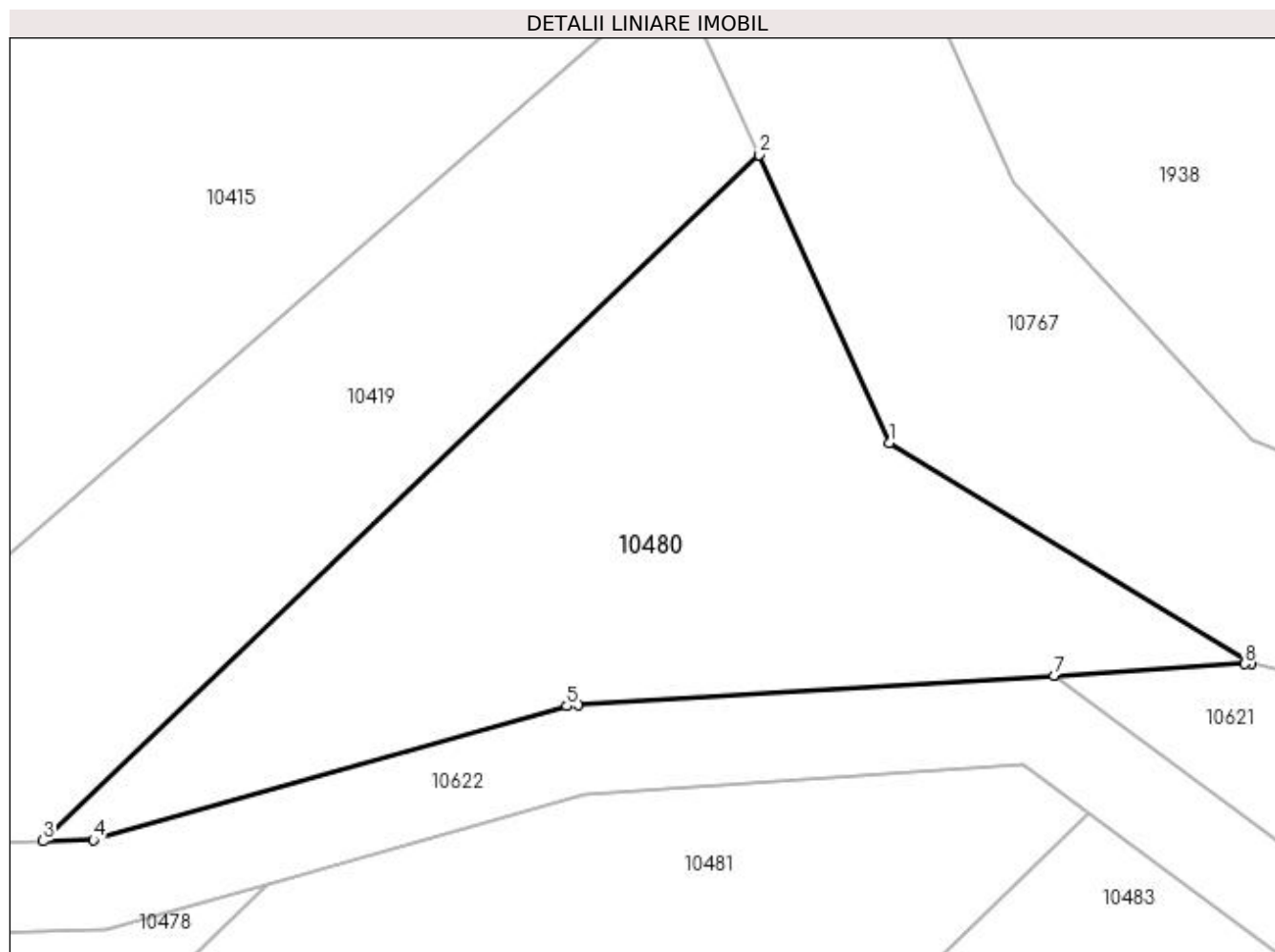
| Inscrieri privind dezmembramintele dreptului de proprietate, drepturi reale de garanție și sarcini | Referințe |
|--|-----------|
| NU SUNT | |

Anexa Nr. 1 La Partea I

Teren

| | | |
|--------------|-----------------|---|
| Nr cadastral | Suprafața (mp)* | Observații / Referințe |
| | 554 | Imobil despartit de drum, diferenta de suprafata se regasese la ID-ul 10481 |

* Suprafața este determinată în planul de proiecție Stereo 70.



Date referitoare la teren

| Crt | Categorie folosință | Intra vilan | Suprafața (mp) | Tarla | Parcelă | Nr. topo | Observații / Referințe |
|-----|---------------------|-------------|----------------|-------|----------|----------|------------------------|
| 1 | arabil | NU | 554 | 10 | 67 LOT 2 | - | |

Lungime Segmente

1) Valorile lungimilor segmentelor sunt obținute din proiecție în plan.

| Punct început | X / Y | Punct sfârșit | X / Y | Lungime segment (** (m) |
|---------------|----------------------------|---------------|----------------------------|-------------------------|
| 1 | 433.086,142 301.992,381 | 2 | 433.080,331 302.005,155 | 14.034 |
| 2 | 433.080,331 302.005,155 | 3 | 433.048,555 301.974,704 | 44.011 |
| 3 | 433.048,555 301.974,704 | 4 | 433.050,771 301.974,766 | 2.217 |
| 4 | 433.050,771 301.974,766 | 5 | 433.071,798 301.980,695 | 21.847 |
| 5 | 433.071,798 301.980,695 | 6 | 433.072,315 301.980,753 | 0.52 |

| Punct început | X / Y | Punct sfârșit | X / Y | Lungime segment (** (m) |
|---------------|----------------------------|---------------|----------------------------|-------------------------|
| 6 | 433.072,315 301.980,753 | 7 | 433.093,436 301.982,047 | 21.161 |
| 7 | 433.093,436 301.982,047 | 8 | 433.101,907 301.982,566 | 8.487 |
| 8 | 433.101,907 301.982,566 | 9 | 433.102,181 301.982,583 | 0.275 |
| 9 | 433.102,181 301.982,583 | 10 | 433.102,025 301.982,679 | 0.183 |
| 10 | 433.102,025 301.982,679 | 1 | 433.086,142 301.992,381 | 18.612 |

** Lungimile segmentelor sunt determinate în planul de proiecție Stereo 70 și sunt rotunjite la 1 milimetru.

*** Distanța dintre puncte este formată din segmente cumulate ce sunt mai mici decât valoarea 1 milimetru.

**DATE DESPRE IMOBILUL NR. 10481**

Oficiul de Cadastru și Publicitate Imobiliară DOLJ
Biroul de Cadastru și Publicitate Imobiliară Craiova

A. Partea I. Descrierea imobilului

TEREN Necunoscut

Adresa: Loc. Teslui, Jud. Dolj, T10, P67 LOT 1

| Nr. Crt | Nr cadastral Nr. topografic | Suprafața* (mp) | Observații / Referințe |
|---------|-----------------------------|-----------------|--|
| A1 | | 8.371 | Sector cadastral:11 Teren neimprejmuit; Imobil despartit de drum, diferenta de suprafata se regaseste la ID-ul 10480. Conform PUG aprobat prin HCL 28/2015, suprafata intravilan = 1704 mp, suprafata extravilan = 6667 mp. |

B. Partea II. Proprietari și acte

| Inscrieri privitoare la dreptul de proprietate și alte drepturi reale | | Referințe |
|---|---|-----------|
| / | | |
| Act Administrativ nr. TDP 1603, din 21/04/2004 emis de CJSDPAT DOLJ; | | |
| B1 | Intabulare, drept de PROPRIETATE, dobandit prin Reconstituire, cota actuala 1/1, cota initiala 1/1 1) GEORGESCU MARIN, LIPSA CNP 2) GEORGESCU AURELIAN, LIPSA CNP | A1 |

C. Partea III. SARCINI .

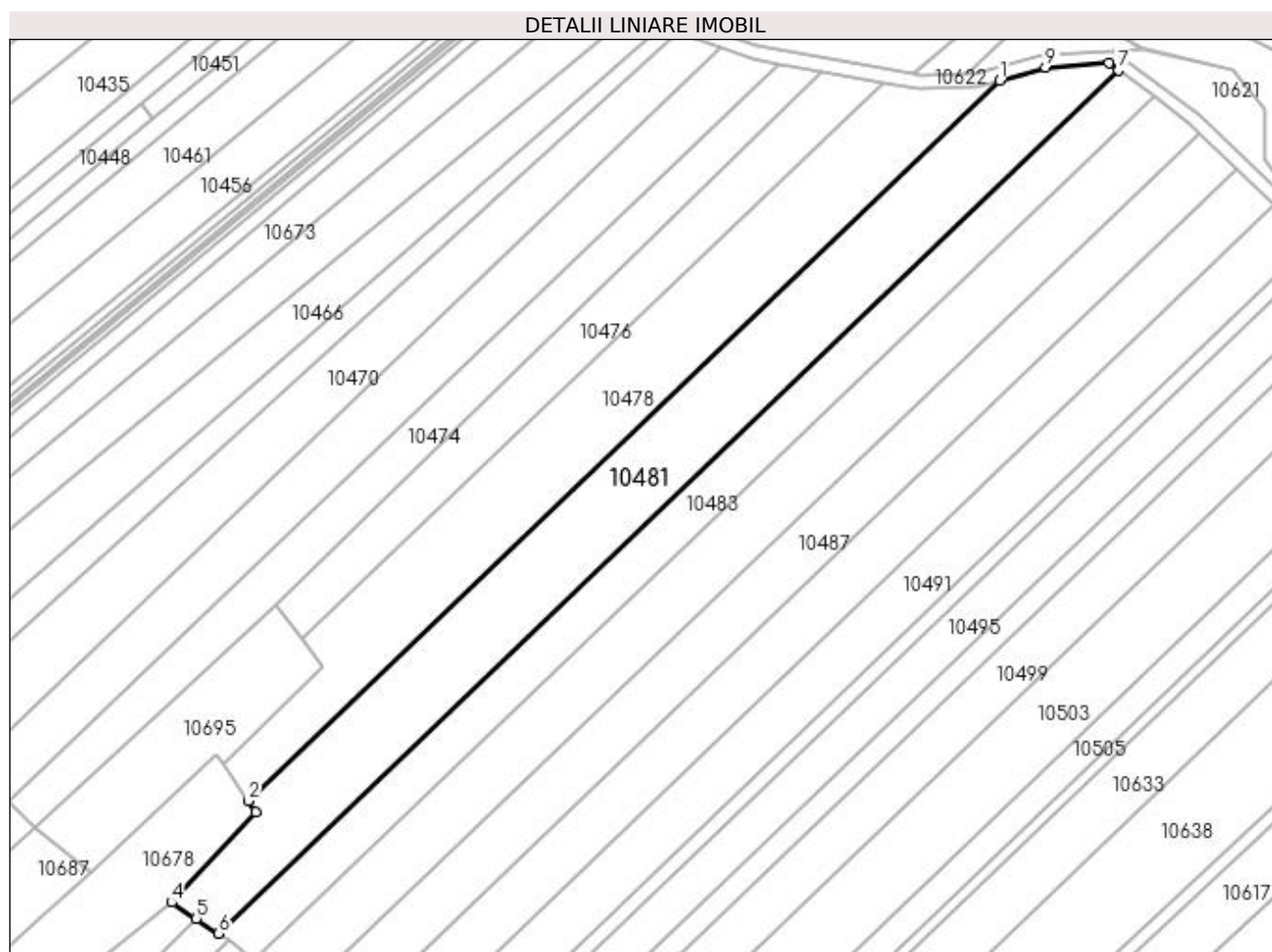
| Inscrieri privind dezmembramintele dreptului de proprietate, drepturi reale de garanție și sarcini | Referințe |
|--|-----------|
| NU SUNT | |

Anexa Nr. 1 La Partea I

Teren

| Nr cadastral | Suprafața (mp)* | Observații / Referințe |
|--------------|-----------------|---|
| | 8.371 | Imobil despartit de drum, diferența de suprafața se regăsește la ID-ul 10480. Conform PUG aprobat prin HCL 28/2015, suprafața intravilan = 1704 mp, suprafața extravilan = 6667 mp. |

* Suprafața este determinată în planul de proiecție Stereo 70.



Date referitoare la teren

| Crt | Categorie folosință | Intravilan | Suprafața (mp) | Tarla | Parcelă | Nr. topo | Observații / Referințe |
|-----|---------------------|------------|----------------|-------|----------|----------|------------------------|
| 1 | arabil | NU | 6.667 | 10 | 67 LOT 1 | - | |
| 2 | arabil | DA | 1.704 | 10 | 67 LOT 1 | - | |

Lungime Segmente

1) Valorile lungimilor segmentelor sunt obținute din proiecție în plan.

| Punct început | X / Y | Punct sfârșit | X / Y | Lungime segment (** (m) |
|---------------|----------------------------|---------------|----------------------------|-------------------------|
| 1 | 433.058,539 301.972,8 | 2 | 432.828,48 301.752,336 | 318.64 |
| 2 | 432.828,48 301.752,336 | 3 | 432.830,739 301.748,982 | 4.044 |
| 3 | 432.830,739 301.748,982 | 4 | 432.805,035 301.721,342 | 37.745 |
| 4 | 432.805,035 301.721,342 | 5 | 432.812,595 301.716,332 | 9.069 |

| Punct început | X / Y | Punct sfârşit | X / Y | Lungime segment (** (m) |
|---------------|----------------------------|---------------|----------------------------|-------------------------|
| 5 | 432.812,595 301.716,332 | 6 | 432.819,389 301.711,83 | 8.15 |
| 6 | 432.819,389 301.711,83 | 7 | 433.094,974 301.975,922 | 381.696 |
| 7 | 433.094,974 301.975,922 | 8 | 433.092,039 301.978,101 | 3.655 |
| 8 | 433.092,039 301.978,101 | 9 | 433.072,59 301.976,762 | 19.495 |
| 9 | 433.072,59 301.976,762 | 1 | 433.058,539 301.972,8 | 14.599 |

** Lungimile segmentelor sunt determinate în planul de proiecție Stereo 70 și sunt rotunjite la 1 milimetru.

*** Distanța dintre puncte este formată din segmente cumulate ce sunt mai mici decât valoarea 1 milimetru.

**DATE DESPRE IMOBILUL NR. 10482**

Oficiul de Cadastru și Publicitate Imobiliară DOLJ
Biroul de Cadastru și Publicitate Imobiliară Craiova

A. Partea I. Descrierea imobilului

TEREN Extravilan

Adresa: Jud. Dolj, T12, P48

| Nr. Crt | Nr cadastral Nr. topografic | Suprafața* (mp) | Observații / Referințe |
|---------|-----------------------------|-----------------|---|
| A1 | | 1.632 | Sector cadastral:11 Teren neimprejmuit; |

B. Partea II. Proprietari și acte

| Inscrieri privitoare la dreptul de proprietate și alte drepturi reale | Referințe |
|--|-----------|
| / | |
| Act Notarial nr. APV 1737, din 28/08/2017 emis de SPN Tone Florian, Glică Laura și Tone Gabriela; | |
| B1 | A1 |
| Intabulare, drept de PROPRIETATE, dobandit prin lesire Din Indiviziune, cota actuala 1/1, cota initiala 1/1 1) GRIGORIE MARIN | |

C. Partea III. SARCINI .

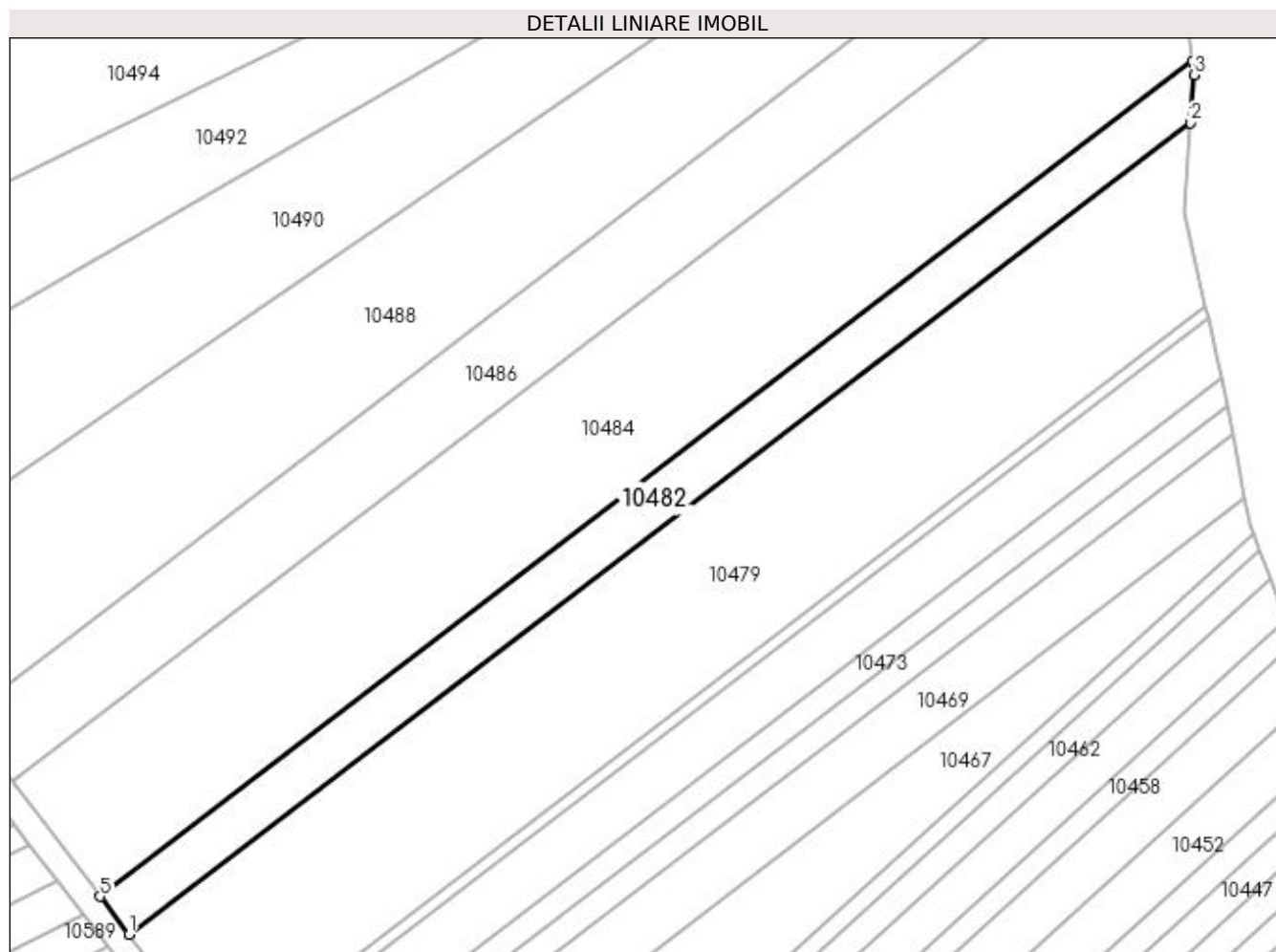
| Inscrieri privind dezmembramintele dreptului de proprietate, drepturi reale de garanție și sarcini | Referințe |
|--|-----------|
| NU SUNT | |

Anexa Nr. 1 La Partea I

Teren

| Nr cadastral | Suprafața (mp)* | Observații / Referințe |
|--------------|-----------------|------------------------|
| | 1.632 | |

* Suprafața este determinată în planul de proiecție Stereo 70.



Date referitoare la teren

| Crt | Categorie folosință | Intra vilan | Suprafața (mp) | Tarla | Parcelă | Nr. topo | Observații / Referințe |
|-----|---------------------|-------------|----------------|-------|---------|----------|------------------------|
| 1 | arabil | NU | 1.632 | 12 | 48 | - | |

Lungime Segmente

1) Valorile lungimilor segmentelor sunt obținute din proiecție în plan.

| Punct început | X / Y | Punct sfârșit | X / Y | Lungime segment (** (m) |
|---------------|----------------------------|---------------|----------------------------|-------------------------|
| 1 | 432.560,478 302.691,45 | 2 | 432.729,225 302.820,36 | 212.352 |
| 2 | 432.729,225 302.820,36 | 3 | 432.729,783 302.828,019 | 7.679 |
| 3 | 432.729,783 302.828,019 | 4 | 432.729,55 302.830,132 | 2.126 |
| 4 | 432.729,55 302.830,132 | 5 | 432.555,882 302.697,463 | 218.544 |
| 5 | 432.555,882 302.697,463 | 1 | 432.560,478 302.691,45 | 7.568 |

**** Lungimile segmentelor sunt determinate în planul de proiecție Stereo 70 și sunt rotunjite la 1 milimetru.**

***** Distanța dintre puncte este formată din segmente cumulate ce sunt mai mici decât valoarea 1 milimetru.**

**DATE DESPRE IMOBILUL NR. 10483**

Oficiul de Cadastru și Publicitate Imobiliară DOLJ
Biroul de Cadastru și Publicitate Imobiliară Craiova

A. Partea I. Descrierea imobilului

TEREN Necunoscut

Adresa: Loc. Teslui, Jud. Dolj, T10, P68

| Nr. Crt | Nr cadastral Nr. topografic | Suprafața* (mp) | Observații / Referințe |
|---------|-----------------------------|-----------------|--|
| A1 | | 5.100 | Sector cadastral:11 Teren neimprejmit; Conform PUG aprobat prin HCL 28/2015, suprafata intravilan = 1013 mp, suprafata extravilan = 4087 mp. |

B. Partea II. Proprietari și acte

| Inscrieri privitoare la dreptul de proprietate și alte drepturi reale | Referințe |
|--|-----------|
| / | |
| Act Administrativ nr. TDP 1127-1364, din 07/05/1997 emis de CJSDPAT DOLJ; | |
| B1 | A1 |
| Intabulare, drept de PROPRIETATE, dobandit prin Reconstituire, cota actuala 1/1, cota initiala 1/1 | |
| 1) PRECUPETU NICOLAE, LIPSA CNP | |
| 2) GIUCLEA PAULA, LIPSA CNP | |

C. Partea III. SARCINI .

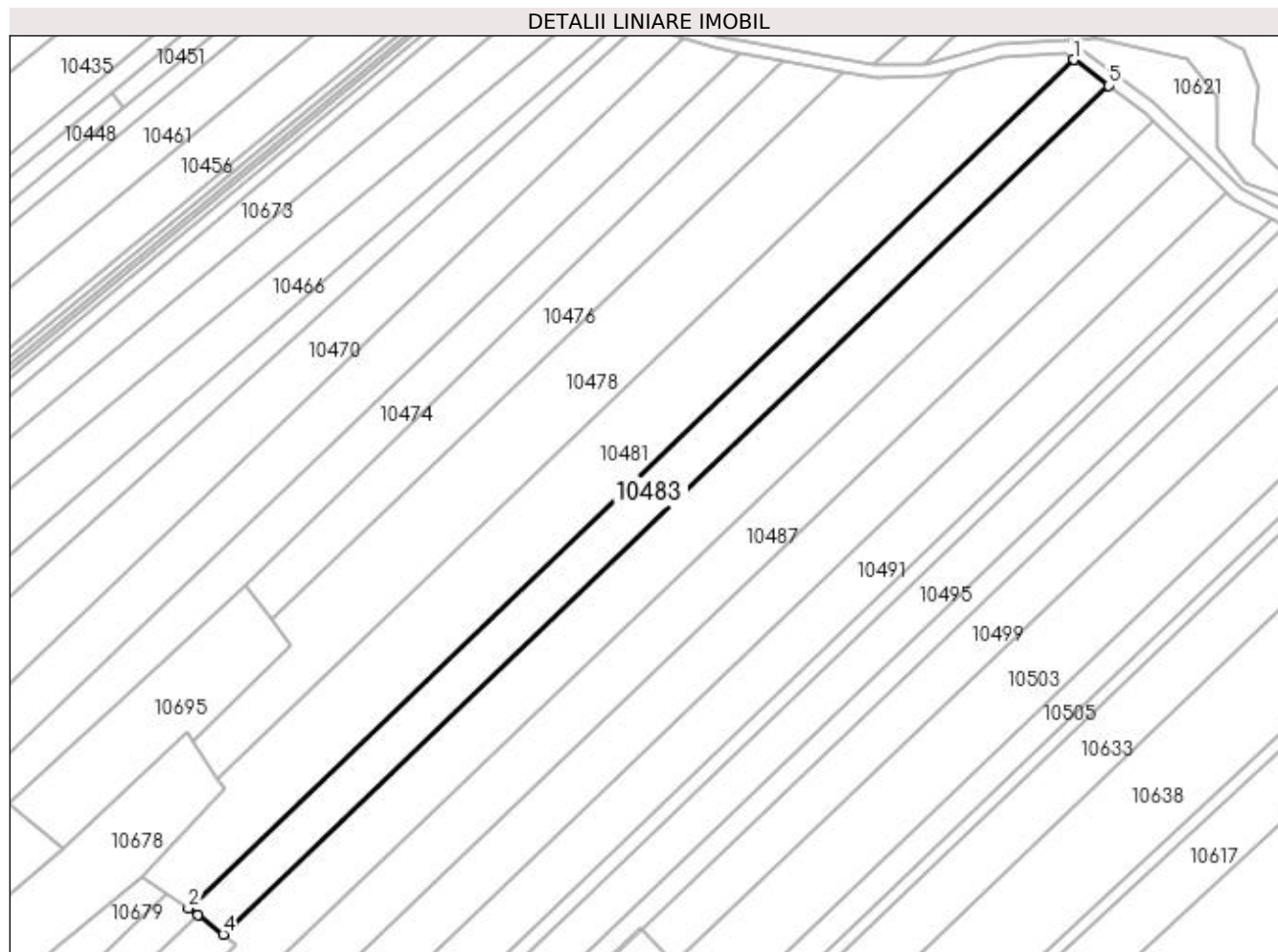
| Inscrieri privind dezmembramintele dreptului de proprietate, drepturi reale de garanție și sarcini | Referințe |
|--|-----------|
| NU SUNT | |

Anexa Nr. 1 La Partea I

Teren

| Nr cadastral | Suprafața (mp)* | Observații / Referințe |
|--------------|-----------------|---|
| | 5.100 | Conform PUG aprobat prin HCL 28/2015, suprafața intravilan = 1013 mp, suprafața extravilan = 4087 mp. |

* Suprafața este determinată în planul de proiecție Stereo 70.



Date referitoare la teren

| Crt | Categorie folosință | Intra vilan | Suprafața (mp) | Tarla | Parcelă | Nr. topo | Observații / Referințe |
|-----|---------------------|-------------|----------------|-------|---------|----------|------------------------|
| 1 | arabil | NU | 4.087 | 10 | 68 | - | |
| 2 | arabil | DA | 1.013 | 10 | 68 | - | |

Lungime Segmente

1) Valorile lungimilor segmentelor sunt obținute din proiecție în plan.

| Punct început | X / Y | Punct sfârșit | X / Y | Lungime segment (** (m) |
|---------------|----------------------------|---------------|----------------------------|-------------------------|
| 1 | 433.094,974 301.975,922 | 2 | 432.819,389 301.711,83 | 381.696 |
| 2 | 432.819,389 301.711,83 | 3 | 432.822,396 301.709,838 | 3.607 |
| 3 | 432.822,396 301.709,838 | 4 | 432.830,255 301.703,732 | 9.952 |
| 4 | 432.830,255 301.703,732 | 5 | 433.105,855 301.967,839 | 381.717 |

| Punct început | X / Y | Punct sfârșit | X / Y | Lungime segment (** (m) |
|---------------|----------------------------|---------------|----------------------------|-------------------------|
| 5 | 433.105,855 301.967,839 | 1 | 433.094,974 301.975,922 | 13.555 |

** Lungimile segmentelor sunt determinate în planul de proiecție Stereo 70 și sunt rotunjite la 1 milimetru.

*** Distanța dintre puncte este formată din segmente cumulate ce sunt mai mici decât valoarea 1 milimetru.

**DATE DESPRE IMOBILUL NR. 10484**

Oficiul de Cadastru și Publicitate Imobiliară DOLJ
Biroul de Cadastru și Publicitate Imobiliară Craiova

A. Partea I. Descrierea imobilului

TEREN Extravilan

Adresa: Jud. Dolj, T12, P45

| Nr. Crt | Nr cadastral Nr. topografic | Suprafața* (mp) | Observații / Referințe |
|---------|-----------------------------|-----------------|---|
| A1 | | 5.160 | Sector cadastral:11 Teren neimprejmuit; |

B. Partea II. Proprietari și acte

| Inscrieri privitoare la dreptul de proprietate și alte drepturi reale | Referințe |
|---|-----------|
| / | |
| Act Administrativ nr. TDP 13368, din 11/05/2009 emis de CJSDPAT DOLJ; | |
| B1 | A1 |
| Intabulare, drept de PROPRIETATE, dobandit prin Reconstituire, cota actuala 1/1, cota initiala 1/1 1) DUMITRU FLORICA, LIPSA CNP | |

C. Partea III. SARCINI .

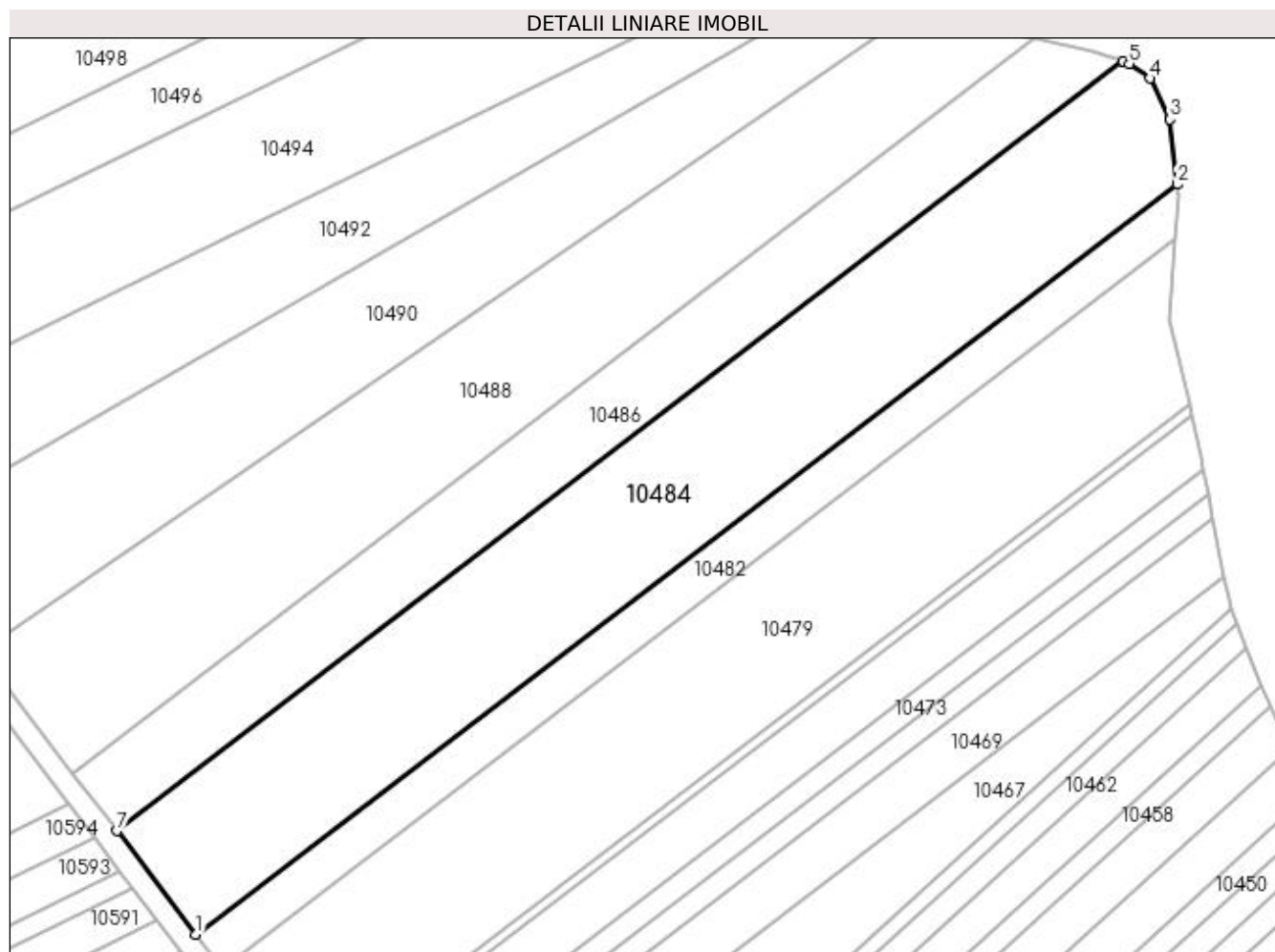
| Inscrieri privind dezmembramintele dreptului de proprietate, drepturi reale de garanție și sarcini | Referințe |
|--|-----------|
| NU SUNT | |

Anexa Nr. 1 La Partea I

Teren

| | | |
|--------------|-----------------|------------------------|
| Nr cadastral | Suprafața (mp)* | Observații / Referințe |
| | 5.160 | |

* Suprafața este determinată în planul de proiecție Stereo 70.



Date referitoare la teren

| Crt | Categorie folosință | Intra vilan | Suprafața (mp) | Tarla | Parcelă | Nr. topo | Observații / Referințe |
|-----|---------------------|-------------|----------------|-------|---------|----------|------------------------|
| 1 | pasune | NU | 5.160 | 12 | 45 | - | |

Lungime Segmente

1) Valorile lungimilor segmentelor sunt obținute din proiecție în plan.

| Punct început | X / Y | Punct sfârșit | X / Y | Lungime segment (** (m) |
|---------------|----------------------------|---------------|----------------------------|-------------------------|
| 1 | 432.555,882 302.697,463 | 2 | 432.729,55 302.830,132 | 218.544 |
| 2 | 432.729,55 302.830,132 | 3 | 432.728,281 302.841,621 | 11.559 |
| 3 | 432.728,281 302.841,621 | 4 | 432.724,693 302.848,881 | 8.098 |
| 4 | 432.724,693 302.848,881 | 5 | 432.721,021 302.851,468 | 4.492 |
| 5 | 432.721,021 302.851,468 | 6 | 432.719,978 302.851,852 | 1.111 |

| Punct început | X / Y | Punct sfârșit | X / Y | Lungime segment (** (m) |
|---------------|----------------------------|---------------|----------------------------|-------------------------|
| 6 | 432.719,978 302.851,852 | 7 | 432.541,871 302.715,791 | 224.131 |
| 7 | 432.541,871 302.715,791 | 1 | 432.555,882 302.697,463 | 23.07 |

** Lungimile segmentelor sunt determinate în planul de proiecție Stereo 70 și sunt rotunjite la 1 milimetru.

*** Distanța dintre puncte este formată din segmente cumulate ce sunt mai mici decât valoarea 1 milimetru.

**DATE DESPRE IMOBILUL NR. 10485**

Oficiul de Cadastru și Publicitate Imobiliară DOLJ
Biroul de Cadastru și Publicitate Imobiliară Craiova

A. Partea I. Descrierea imobilului

TEREN Necunoscut

Adresa: Loc. Teslui, Jud. Dolj, T10, P69

| Nr. Crt | Nr cadastral Nr. topografic | Suprafața* (mp) | Observații / Referințe |
|---------|--------------------------------|-----------------|--|
| A1 | 32381 | 6.816 | Sector cadastral:11 Teren neimprejmit; Conform PUG aprobat prin HCL 28/2015, suprafata intravilan = 1346 mp, suprafata extravilan = 5470 mp. |

B. Partea II. Proprietari și acte

| Inscrieri privitoare la dreptul de proprietate și alte drepturi reale | | Referințe |
|---|--|-----------|
| 152342 / 17/08/2022 | | |
| Act Notarial nr. contractul de vanzare autentificat sub nr. 1117, din 16/08/2022 emis de Tomita Dana Eugenia; | | |
| B1 | Intabulare, drept de PROPRIETATE, dobandit prin Conventie, cota actuala 1/1, cota initiala 1/1 1) ZMARANDACHE DANIEL FLORIN | A1 |
| B2 | se notează faptul că, urmare a transferului intrapatrimonial, imobilul face parte din patrimoniul de afectatiune al lui ZMARANDACHE DANIEL FLORIN PERSOANA FIZICA AUTORIZATA | A1 |

C. Partea III. SARCINI .

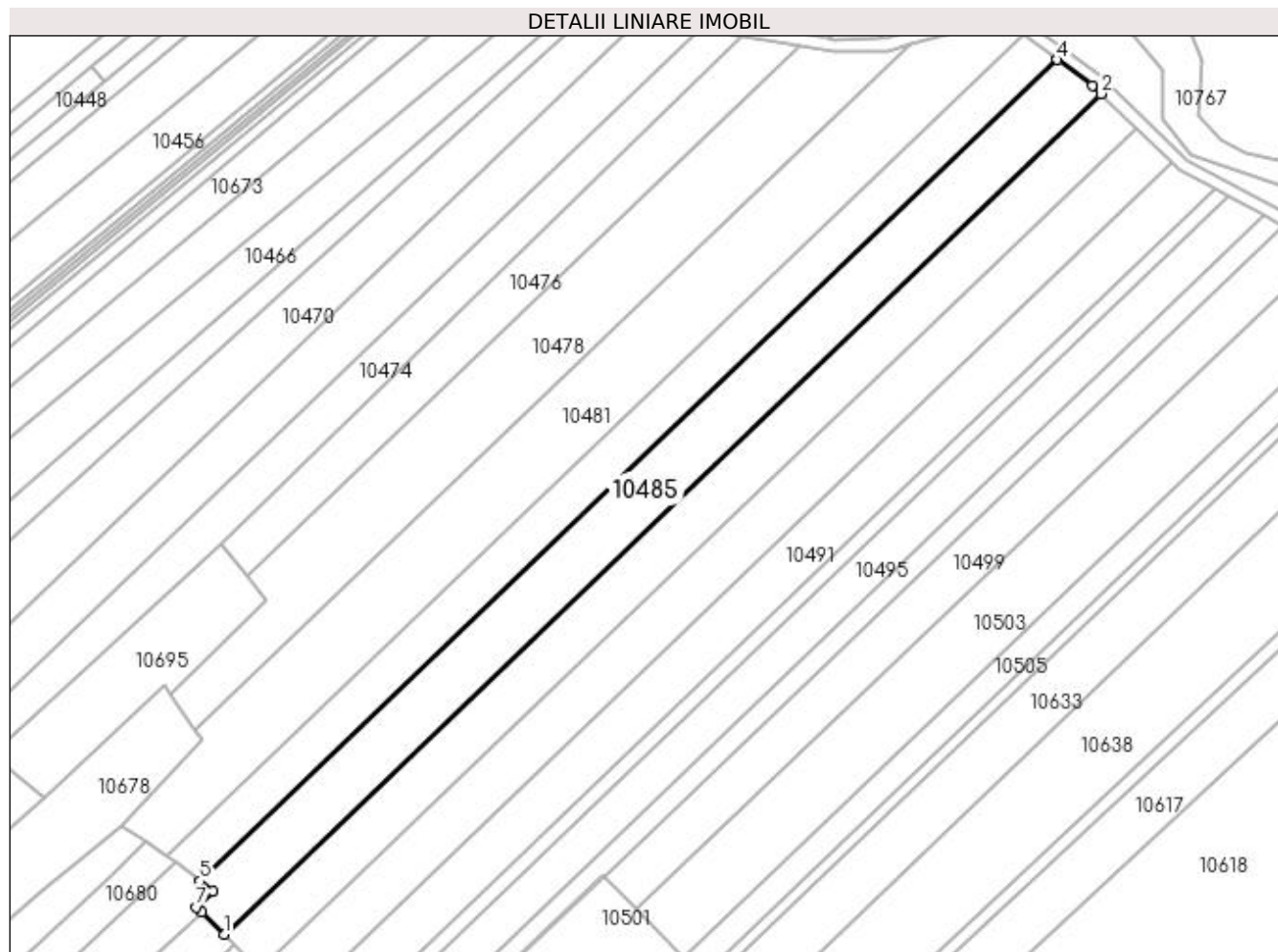
| Inscrieri privind dezmembramintele dreptului de proprietate, drepturi reale de garanție și sarcini | Referințe |
|--|-----------|
| NU SUNT | |

Anexa Nr. 1 La Partea I

Teren

| Nr cadastral | Suprafața (mp)* | Observații / Referințe |
|--------------|-----------------|---|
| 32381 | 6.816 | Conform PUG aprobat prin HCL 28/2015, suprafața intravilan = 1346 mp, suprafața extravilan = 5470 mp. |

* Suprafața este determinată în planul de proiecție Stereo 70.



Date referitoare la teren

| Crt | Categorie folosință | Intra vilan | Suprafața (mp) | Tarla | Parcelă | Nr. topo | Observații / Referințe |
|-----|---------------------|-------------|----------------|-------|---------|----------|------------------------|
| 1 | arabil | NU | 5.470 | 10 | 69 | - | |
| 2 | arabil | DA | 1.346 | 10 | 69 | - | |

Lungime Segmente

1) Valorile lungimilor segmentelor sunt obținute din proiecție în plan.

| Punct început | X / Y | Punct sfârșit | X / Y | Lungime segment (** (m) |
|---------------|----------------------------|---------------|----------------------------|-------------------------|
| 1 | 432.837,832 301.686,639 | 2 | 433.119,811 301.956,859 | 390.552 |
| 2 | 433.119,811 301.956,859 | 3 | 433.117,098 301.959,488 | 3.778 |
| 3 | 433.117,098 301.959,488 | 4 | 433.105,855 301.967,839 | 14.005 |
| 4 | 433.105,855 301.967,839 | 5 | 432.830,255 301.703,732 | 381.717 |

| Punct început | X / Y | Punct sfârșit | X / Y | Lungime segment (** (m) |
|---------------|----------------------------|---------------|----------------------------|-------------------------|
| 5 | 432.830,255 301.703,732 | 6 | 432.834,388 301.700,521 | 5.234 |
| 6 | 432.834,388 301.700,521 | 7 | 432.829,034 301.695,39 | 7.416 |
| 7 | 432.829,034 301.695,39 | 8 | 432.830,617 301.693,816 | 2.232 |
| 8 | 432.830,617 301.693,816 | 1 | 432.837,832 301.686,639 | 10.177 |

** Lungimile segmentelor sunt determinate în planul de proiecție Stereo 70 și sunt rotunjite la 1 milimetru.

*** Distanța dintre puncte este formată din segmente cumulate ce sunt mai mici decât valoarea 1 milimetru.

**DATE DESPRE IMOBILUL NR. 10486**

Oficiul de Cadastru și Publicitate Imobiliară DOLJ
Biroul de Cadastru și Publicitate Imobiliară Craiova

A. Partea I. Descrierea imobilului

TEREN Extravilan

Adresa: Jud. Dolj, T12, P44/2

| Nr. Crt | Nr cadastral Nr. topografic | Suprafața* (mp) | Observații / Referințe |
|---------|-----------------------------|-----------------|---|
| A1 | | 2.794 | Sector cadastral:11 Teren neimprejmuit; |

B. Partea II. Proprietari și acte

| Inscrieri privitoare la dreptul de proprietate și alte drepturi reale | Referințe |
|--|-----------|
| / | |
| Act Administrativ nr. TDP 597-2198, din 04/05/1994 emis de CJSDPAT DOLJ; | |
| B1 | A1 |
| Intabulare, drept de PROPRIETATE, dobândit prin Reconstituire, cota actuala 1/1, cota initiala 1/1 1) MITRUȚ ION, LIPSA CNP | |

C. Partea III. SARCINI .

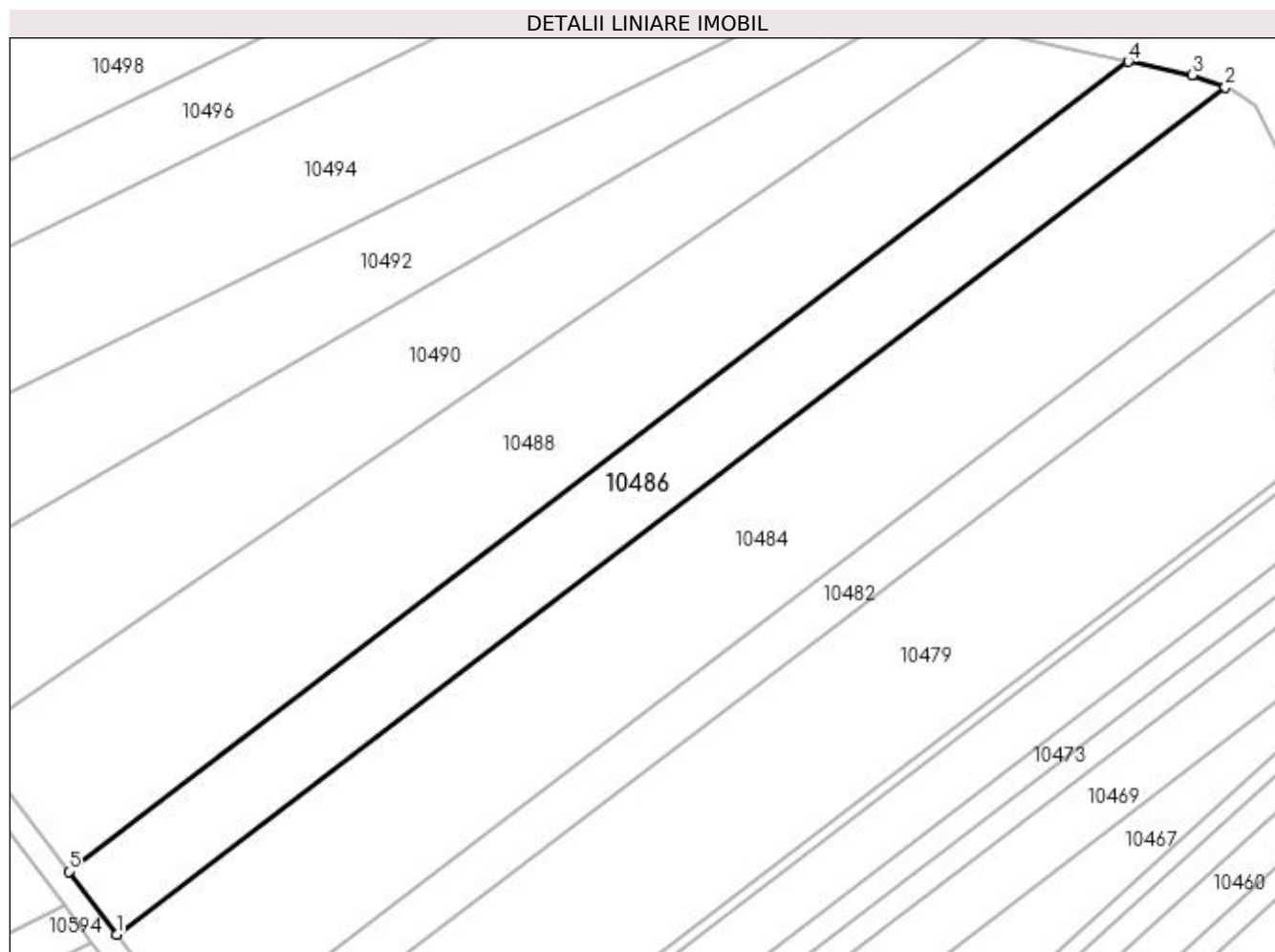
| Inscrieri privind dezmembramintele dreptului de proprietate, drepturi reale de garanție și sarcini | Referințe |
|--|-----------|
| NU SUNT | |

Anexa Nr. 1 La Partea I

Teren

| | | |
|--------------|-----------------|------------------------|
| Nr cadastral | Suprafața (mp)* | Observații / Referințe |
| | 2.794 | |

* Suprafața este determinată în planul de proiecție Stereo 70.



Date referitoare la teren

| Crt | Categorie folosință | Intra vilan | Suprafața (mp) | Tarla | Parcelă | Nr. topo | Observații / Referințe |
|-----|---------------------|-------------|----------------|-------|---------|----------|------------------------|
| 1 | arabil | NU | 2.794 | 12 | 44/2 | - | |

Lungime Segmente

1) Valorile lungimilor segmentelor sunt obținute din proiecție în plan.

| Punct început | X / Y | Punct sfârșit | X / Y | Lungime segment (** (m) |
|---------------|----------------------------|---------------|----------------------------|-------------------------|
| 1 | 432.541,871 302.715,791 | 2 | 432.719,978 302.851,852 | 224.131 |
| 2 | 432.719,978 302.851,852 | 3 | 432.714,679 302.853,804 | 5.647 |
| 3 | 432.714,679 302.853,804 | 4 | 432.704,371 302.855,945 | 10.528 |
| 4 | 432.704,371 302.855,945 | 5 | 432.534,141 302.725,903 | 214.218 |
| 5 | 432.534,141 302.725,903 | 1 | 432.541,871 302.715,791 | 12.728 |

**** Lungimile segmentelor sunt determinate în planul de proiecție Stereo 70 și sunt rotunjite la 1 milimetru.**

***** Distanța dintre puncte este formată din segmente cumulate ce sunt mai mici decât valoarea 1 milimetru.**

**DATE DESPRE IMOBILUL NR. 10487**

Oficiul de Cadastru și Publicitate Imobiliară DOLJ
Biroul de Cadastru și Publicitate Imobiliară Craiova

A. Partea I. Descrierea imobilului

TEREN Necunoscut

Adresa: Loc. Teslui, Jud. Dolj, T10, P71

| Nr. Crt | Nr cadastral Nr. topografic | Suprafața* (mp) | Observații / Referințe |
|---------|-----------------------------|-----------------|---|
| A1 | | 6.300 | Sector cadastral:11 Teren neimprejmuit; Conform PUG aprobat prin HCL 28/2015, suprafata intravilan = 1215 mp, suprafata extravilan = 5085 mp. |

B. Partea II. Proprietari și acte

| Inscrieri privitoare la dreptul de proprietate și alte drepturi reale | Referințe |
|--|-----------|
| / | |
| Act Administrativ nr. TDP 1502, din 14/10/2003 emis de CJSDPAT DOLJ; | |
| B1 | A1 |
| Intabulare, drept de PROPRIETATE, dobandit prin Reconstituire, cota actuala 1/1, cota initiala 1/1 1) TRUICĂ PETRE, LIPSA CNP | |

C. Partea III. SARCINI .

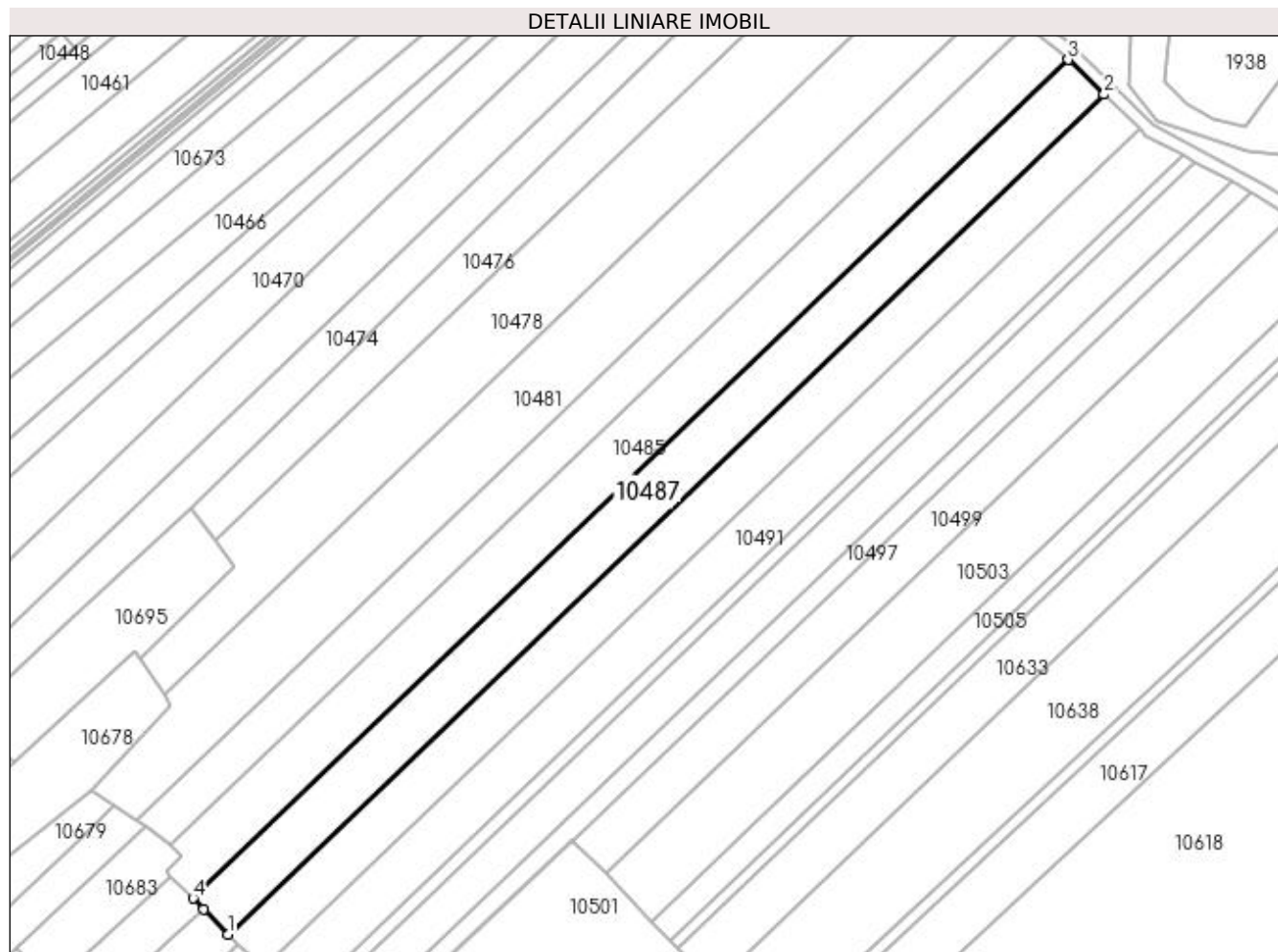
| Inscrieri privind dezmembramintele dreptului de proprietate, drepturi reale de garanție și sarcini | Referințe |
|--|-----------|
| NU SUNT | |

Anexa Nr. 1 La Partea I

Teren

| Nr cadastral | Suprafața (mp)* | Observații / Referințe |
|--------------|-----------------|---|
| | 6.300 | Conform PUG aprobat prin HCL 28/2015, suprafața intravilan = 1215 mp, suprafața extravilan = 5085 mp. |

* Suprafața este determinată în planul de proiecție Stereo 70.



Date referitoare la teren

| Crt | Categorie folosință | Intra vilan | Suprafața (mp) | Tarla | Parcelă | Nr. topo | Observații / Referințe |
|-----|---------------------|-------------|----------------|-------|---------|----------|------------------------|
| 1 | arabil | NU | 5.085 | 10 | 71 | - | |
| 2 | arabil | DA | 1.215 | 10 | 71 | - | |

Lungime Segmente

1) Valorile lungimilor segmentelor sunt obținute din proiecție în plan.

| Punct început | X / Y | Punct sfârșit | X / Y | Lungime segment (** (m) |
|---------------|----------------------------|---------------|----------------------------|-------------------------|
| 1 | 432.849,044 301.675,054 | 2 | 433.131,397 301.945,631 | 391.069 |
| 2 | 433.131,397 301.945,631 | 3 | 433.119,811 301.956,859 | 16.134 |
| 3 | 433.119,811 301.956,859 | 4 | 432.837,832 301.686,639 | 390.552 |
| 4 | 432.837,832 301.686,639 | 5 | 432.841,277 301.683,213 | 4.859 |

| Punct început | X / Y | Punct sfârșit | X / Y | Lungime segment (** (m) |
|---------------|----------------------------|---------------|----------------------------|-------------------------|
| 5 | 432.841,277 301.683,213 | 1 | 432.849,044 301.675,054 | 11.265 |

** Lungimile segmentelor sunt determinate în planul de proiecție Stereo 70 și sunt rotunjite la 1 milimetru.

*** Distanța dintre puncte este formată din segmente cumulate ce sunt mai mici decât valoarea 1 milimetru.

**DATE DESPRE IMOBILUL NR. 10488**

Oficiul de Cadastru și Publicitate Imobiliară DOLJ
Biroul de Cadastru și Publicitate Imobiliară Craiova

A. Partea I. Descrierea imobilului

TEREN Extravilan

Adresa: Jud. Dolj, T12, P44/1

| Nr. Crt | Nr cadastral Nr. topografic | Suprafața* (mp) | Observații / Referințe |
|---------|-----------------------------|-----------------|---|
| A1 | | 4.500 | Sector cadastral:11 Teren neimprejmuit; |

B. Partea II. Proprietari și acte

| Inscrieri privitoare la dreptul de proprietate și alte drepturi reale | Referințe |
|---|-----------|
| / | |
| Act Administrativ nr. TDP 1100-48563, din 27/05/1997 emis de CJSDPAT DOLJ; | |
| B1 | A1 |
| Intabulare, drept de PROPRIETATE, dobândit prin Reconstituire, cota actuala 1/1, cota initiala 1/1 1) BERBECE PAUNA, LIPSA CNP | |

C. Partea III. SARCINI .

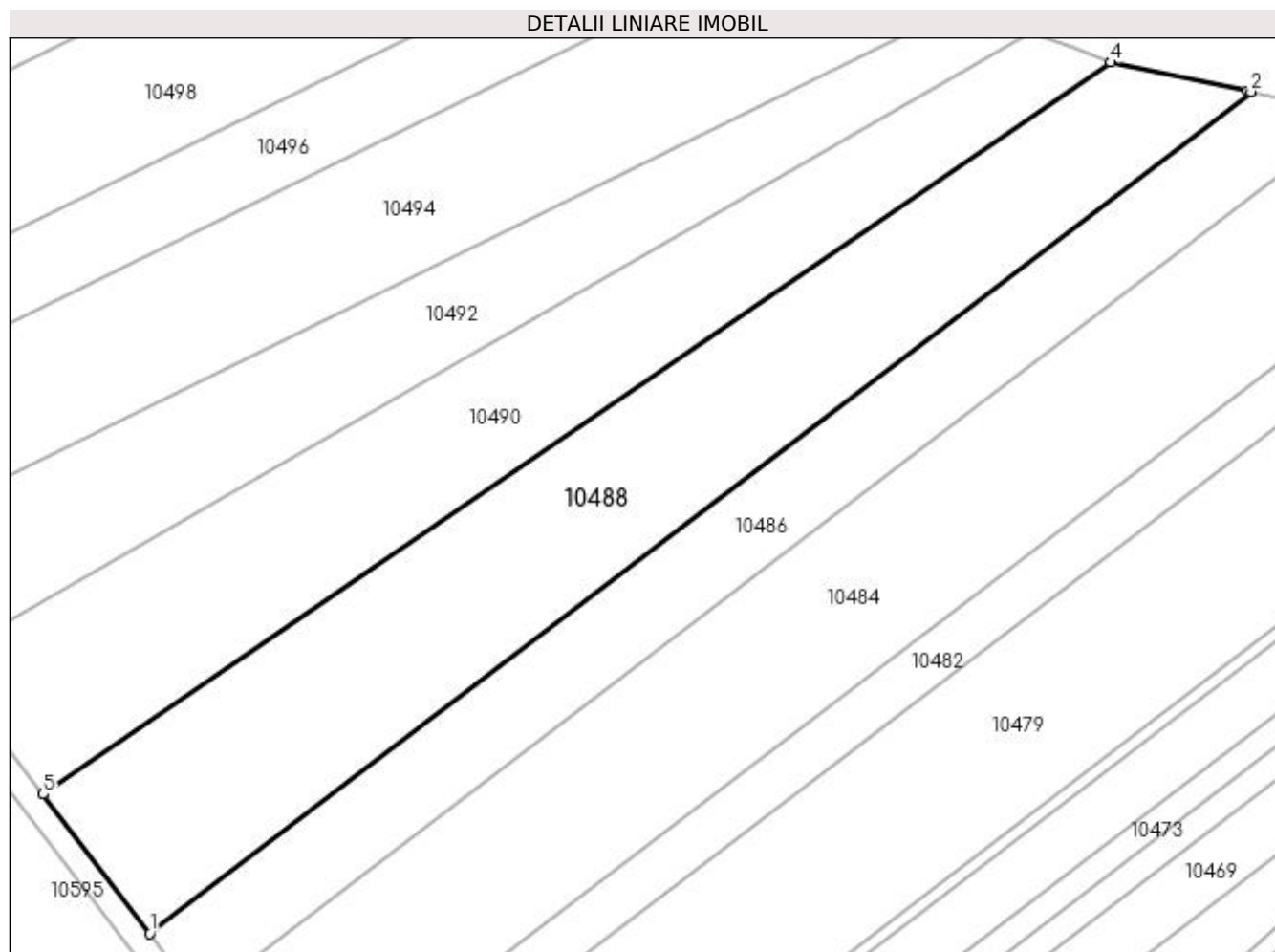
| Inscrieri privind dezmembramintele dreptului de proprietate, drepturi reale de garanție și sarcini | Referințe |
|--|-----------|
| NU SUNT | |

Anexa Nr. 1 La Partea I

Teren

| Nr cadastral | Suprafața (mp)* | Observații / Referințe |
|--------------|-----------------|------------------------|
| | 4.500 | |

* Suprafața este determinată în planul de proiecție Stereo 70.



Date referitoare la teren

| Crt | Categorie folosință | Intra vilan | Suprafața (mp) | Tarla | Parcelă | Nr. topo | Observații / Referințe |
|-----|---------------------|-------------|----------------|-------|---------|----------|------------------------|
| 1 | arabil | NU | 4.500 | 12 | 44/1 | - | |

Lungime Segmente

1) Valorile lungimilor segmentelor sunt obținute din proiecție în plan.

| Punct început | X / Y | Punct sfârșit | X / Y | Lungime segment (** (m) |
|---------------|----------------------------|---------------|----------------------------|-------------------------|
| 1 | 432.534,141 302.725,903 | 2 | 432.704,371 302.855,945 | 214.218 |
| 2 | 432.704,371 302.855,945 | 3 | 432.703,831 302.856,057 | 0.551 |
| 3 | 432.703,831 302.856,057 | 4 | 432.682,719 302.860,48 | 21.57 |
| 4 | 432.682,719 302.860,48 | 5 | 432.517,685 302.747,43 | 200.041 |
| 5 | 432.517,685 302.747,43 | 1 | 432.534,141 302.725,903 | 27.096 |

**** Lungimile segmentelor sunt determinate în planul de proiecție Stereo 70 și sunt rotunjite la 1 milimetru.**

***** Distanța dintre puncte este formată din segmente cumulate ce sunt mai mici decât valoarea 1 milimetru.**

**DATE DESPRE IMOBILUL NR. 10489**

Oficiul de Cadastru și Publicitate Imobiliară DOLJ
Biroul de Cadastru și Publicitate Imobiliară Craiova

A. Partea I. Descrierea imobilului

TEREN Necunoscut

Adresa: Loc. Teslui, Jud. Dolj, T10, P74

| Nr. Crt | Nr cadastral Nr. topografic | Suprafața* (mp) | Observații / Referințe |
|---------|--------------------------------|-----------------|---|
| A1 | 31162 | 6.180 | Sector cadastral:11 Teren neimpregmuit; Conform PUG aprobat prin HCL 28/2015, suprafata intravilan = 1143 mp, suprafata extravilan = 5037 mp. |

B. Partea II. Proprietari și acte

| Inscrieri privitoare la dreptul de proprietate și alte drepturi reale | | Referințe |
|---|---|-----------|
| 117692 / 29/11/2013 | | |
| Act Notarial nr. contract de vanzare cumparare aut nr 1439, din 29/11/2013 emis de NP Nicu Florin Marcel; | | |
| B1 | Intabulare, drept de PROPRIETATE, dobandit prin Conventie, cota actuala 1/1, cota initiala 1/1 1) STAMIN DORU NICUSOR, casatorit cu 2) STAMIN ELENA | A1 |
| 208406 / 26/09/2019 | | |
| Act Notarial nr. Contract de ipotecă aut. 1333, din 25/09/2019 emis de NP Vladoianu Teodora; | | |
| B2 | Se noteaza interdictiile de instrainare, grevare, inchiriere, demolare, construire, 1) PROCREDIT BANK S.A., CIF:14622194 | A1 |
| B3 | Se noteaza obligatia de a nu face in sensul notarii interdictiei de extindere 1) PROCREDIT BANK S.A., CIF:14622194 | A1 |
| 210633 / 14/10/2020 | | |
| Act Notarial nr. Contract de ipoteca aut. nr. 369, din 13/10/2020 emis de Notar Public Vladoianu Teodora; | | |
| B4 | Se noteaza interdictiile de instrainare, grevare, inchiriere, demolare, construire in favoarea 1) PROCREDIT BANK S.A., CIF:14622194 | A1 |
| B5 | Se noteaza interdictia de extindere in favoarea 1) PROCREDIT BANK S.A., CIF:14622194 | A1 |

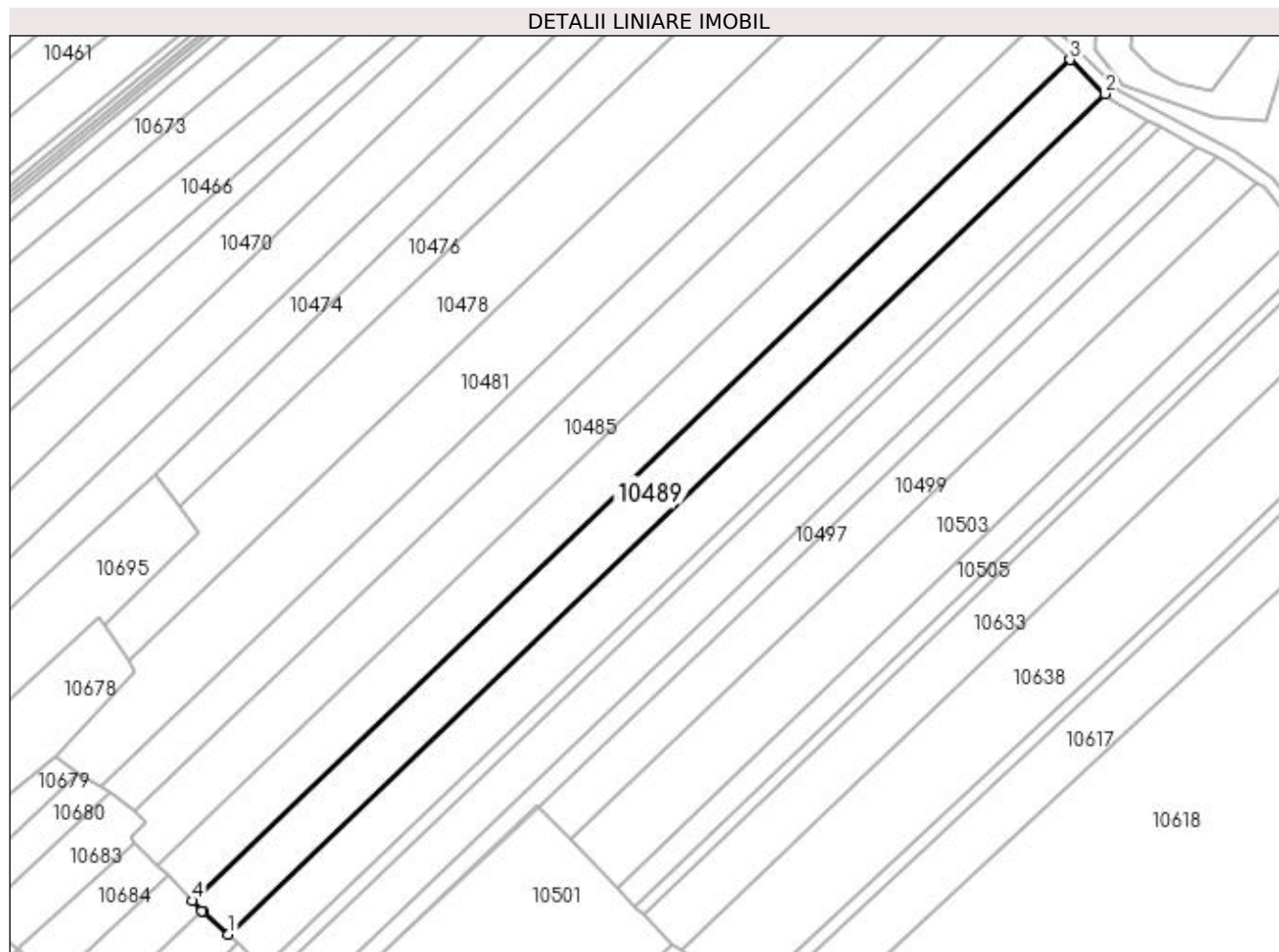
C. Partea III. SARCINI

| Inscrieri privind dezmembramintele dreptului de proprietate, drepturi reale de garanție și sarcini | | Referințe |
|---|--|-----------|
| 208406 / 26/09/2019 | | |
| Act Notarial nr. Contract de ipotecă aut. 1333, din 25/09/2019 emis de NP Vladoianu Teodora; | | |
| C1 | Intabulare, drept de IPOTECA, Valoare:180000 LEsi celelalte obligatii de plata aferente creditului 1) PROCREDIT BANK S.A., CIF:14622194 | A1 |
| 210633 / 14/10/2020 | | |
| Act Notarial nr. Contract de ipoteca aut. nr. 369, din 13/10/2020 emis de Notar Public Vladoianu Teodora; | | |
| C2 | Intabulare, drept de IPOTECA, Valoare:125000 LEsi celelalte obligatii de plata aferente creditului 1) PROCREDIT BANK S.A., CIF:14622194 | A1 |

Anexa Nr. 1 La Partea I**Teren**

| Nr cadastral | Suprafața (mp)* | Observații / Referințe |
|--------------|-----------------|---|
| 31162 | 6.180 | Conform PUG aprobat prin HCL 28/2015, suprafața intravilan = 1143 mp, suprafața extravilan = 5037 mp. |

* Suprafața este determinată în planul de proiecție Stereo 70.

**Date referitoare la teren**

| Crt | Categorie folosință | Intra vilan | Suprafața (mp) | Tarla | Parcelă | Nr. topo | Observații / Referințe |
|-----|---------------------|-------------|----------------|-------|---------|----------|------------------------|
| 1 | arabil | NU | 5.037 | 10 | 74 | - | |
| 2 | arabil | DA | 1.143 | 10 | 74 | - | |

Lungime Segmente

1) Valorile lungimilor segmentelor sunt obținute din proiecție în plan.

| Punct început | X / Y | Punct sfârșit | X / Y | Lungime segment (** (m) |
|---------------|----------------------------|---------------|----------------------------|-------------------------|
| 1 | 432.860,63 301.664,268 | 2 | 433.142,753 301.934,625 | 390.751 |
| 2 | 433.142,753 301.934,625 | 3 | 433.131,397 301.945,631 | 15.814 |
| 3 | 433.131,397 301.945,631 | 4 | 432.849,044 301.675,054 | 391.069 |
| 4 | 432.849,044 301.675,054 | 5 | 432.852,084 301.671,86 | 4.409 |

| Punct început | X / Y | Punct sfârșit | X / Y | Lungime segment (** (m) |
|---------------|----------------------------|---------------|----------------------------|-------------------------|
| 5 | 432.852,084 301.671,86 | 6 | 432.852,629 301.671,288 | 0.79 |
| 6 | 432.852,629 301.671,288 | 1 | 432.860,63 301.664,268 | 10.644 |

** Lungimile segmentelor sunt determinate în planul de proiecție Stereo 70 și sunt rotunjite la 1 milimetru.

*** Distanța dintre puncte este formată din segmente cumulate ce sunt mai mici decât valoarea 1 milimetru.

**DATE DESPRE IMOBILUL NR. 10490**

Oficiul de Cadastru și Publicitate Imobiliară DOLJ
Biroul de Cadastru și Publicitate Imobiliară Craiova

A. Partea I. Descrierea imobilului

TEREN Extravilan

Adresa: Jud. Dolj, T12, P42/1

| Nr. Crt | Nr cadastral Nr. topografic | Suprafața* (mp) | Observații / Referințe |
|---------|-----------------------------|-----------------|---|
| A1 | | 3.586 | Sector cadastral:11 Teren neimprejmuit; |

B. Partea II. Proprietari și acte

| Inscrieri privitoare la dreptul de proprietate și alte drepturi reale | | Referințe |
|---|--|-----------|
| / | | |
| Act Administrativ nr. TDP 1114-1364, din 02/06/1997 emis de CJSDPAT DOLJ (Defunct conform certificat de deces seria DA, nr. 240348, data 27.02.1995); | | |
| B1 | Intabulare, drept de PROPRIETATE, dobandit prin Reconstituire, cota actuala 1/1, cota initiala 1/1 1) PĂTRU MARIN, LIPSA CNP DEFUNCT:Da | A1 |

C. Partea III. SARCINI .

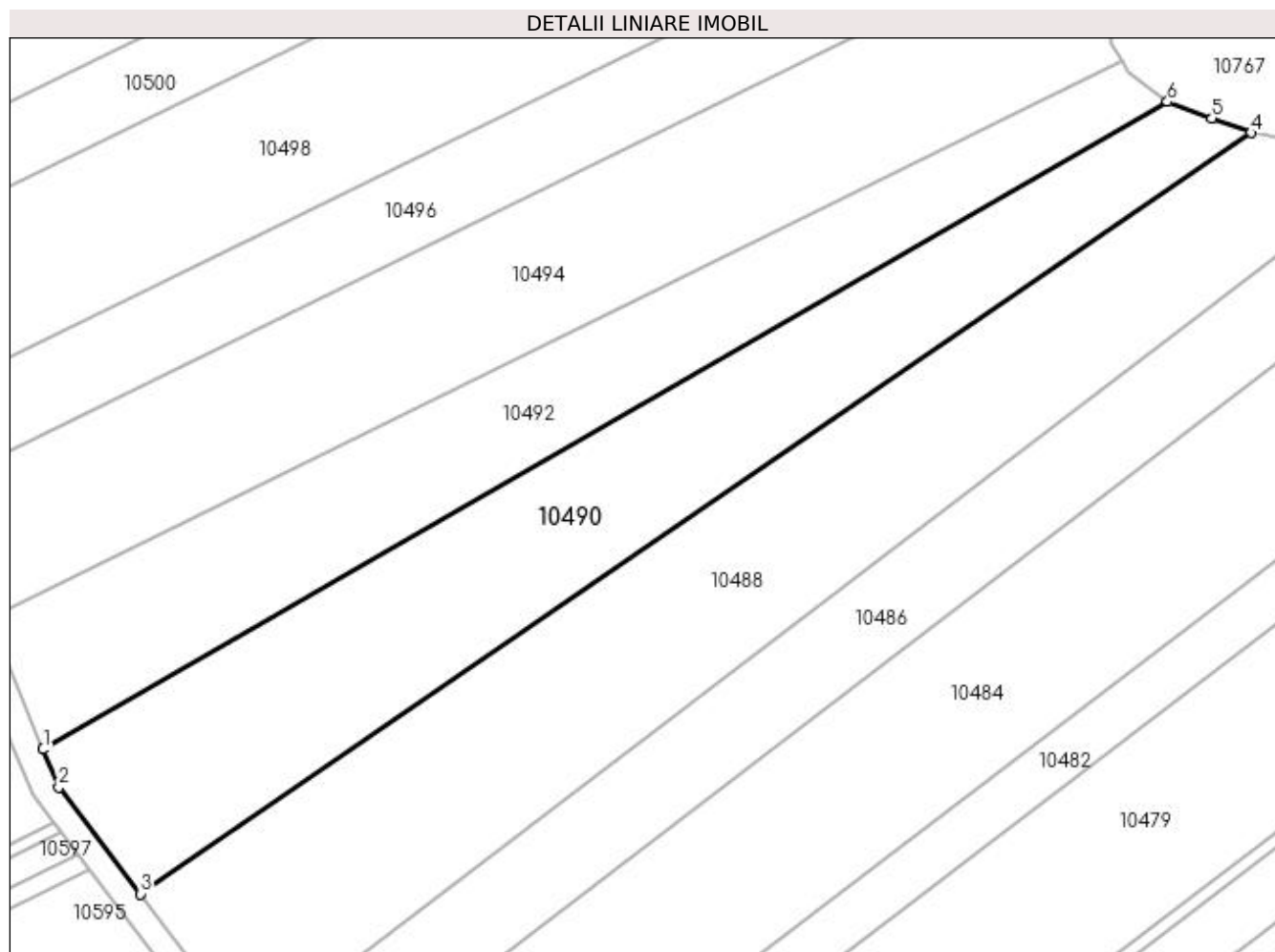
| Inscrieri privind dezmembramintele dreptului de proprietate, drepturi reale de garanție și sarcini | Referințe |
|--|-----------|
| NU SUNT | |

Anexa Nr. 1 La Partea I

Teren

| Nr cadastral | Suprafața (mp)* | Observații / Referințe |
|--------------|-----------------|------------------------|
| | 3.586 | |

* Suprafața este determinată în planul de proiecție Stereo 70.



Date referitoare la teren

| Crt | Categorie folosință | Intravilan | Suprafața (mp) | Tarla | Parcelă | Nr. topo | Observații / Referințe |
|-----|---------------------|------------|----------------|-------|---------|----------|------------------------|
| 1 | arabil | NU | 3.586 | 12 | 42/1 | - | |

Lungime Segmente

1) Valorile lungimilor segmentelor sunt obținute din proiecție în plan.

| Punct început | X / Y | Punct sfârșit | X / Y | Lungime segment (** (m) |
|---------------|----------------------------|---------------|----------------------------|-------------------------|
| 1 | 432.503,25 302.768,913 | 2 | 432.505,573 302.763,274 | 6.099 |
| 2 | 432.505,573 302.763,274 | 3 | 432.517,685 302.747,43 | 19.943 |
| 3 | 432.517,685 302.747,43 | 4 | 432.682,719 302.860,48 | 200.041 |
| 4 | 432.682,719 302.860,48 | 5 | 432.676,926 302.862,619 | 6.175 |
| 5 | 432.676,926 302.862,619 | 6 | 432.670,285 302.865,07 | 7.079 |

| Punct început | X / Y | Punct sfârșit | X / Y | Lungime segment (** (m) |
|---------------|---------------------------|---------------|---------------------------|-------------------------|
| 6 | 432.670,285 302.865,07 | 1 | 432.503,25 302.768,913 | 192.735 |

** Lungimile segmentelor sunt determinate în planul de proiecție Stereo 70 și sunt rotunjite la 1 milimetru.

*** Distanța dintre puncte este formată din segmente cumulate ce sunt mai mici decât valoarea 1 milimetru.

**DATE DESPRE IMOBILUL NR. 10491**

Oficiul de Cadastru și Publicitate Imobiliară DOLJ
Biroul de Cadastru și Publicitate Imobiliară Craiova

A. Partea I. Descrierea imobilului

TEREN Necunoscut

Adresa: Loc. Teslui, Jud. Dolj, T10, P75

| Nr. Crt | Nr cadastral Nr. topografic | Suprafața* (mp) | Observații / Referințe |
|---------|--------------------------------|-----------------|--|
| A1 | 32423 | 6.180 | Sector cadastral:11 Teren neimprejmuit; Conform PUG aprobat prin HCL 28/2015, suprafata intravilan = 436 mp, suprafata extravilan = 5744 mp. |

B. Partea II. Proprietari și acte

| Inscrieri privitoare la dreptul de proprietate și alte drepturi reale | Referințe |
|---|-----------|
| 180228 / 22/08/2019 | |
| Hotarare Judecatoreasca nr. SENTINTA CIVILA NR.2503, din 18/11/2014 emis de JUDECATORIA BALS (JUDETUL OLT DOSAR NR 2244/184/2014); | |
| B1 | A1 |
| Intabulare, drept de PROPRIETATE, dobandit prin Hotarare Judecatoreasca, cota actuala 1/1, cota initiala 1/1 1) SC RURAL OLTENIA SRL, CIF:22112978 | |

C. Partea III. SARCINI .

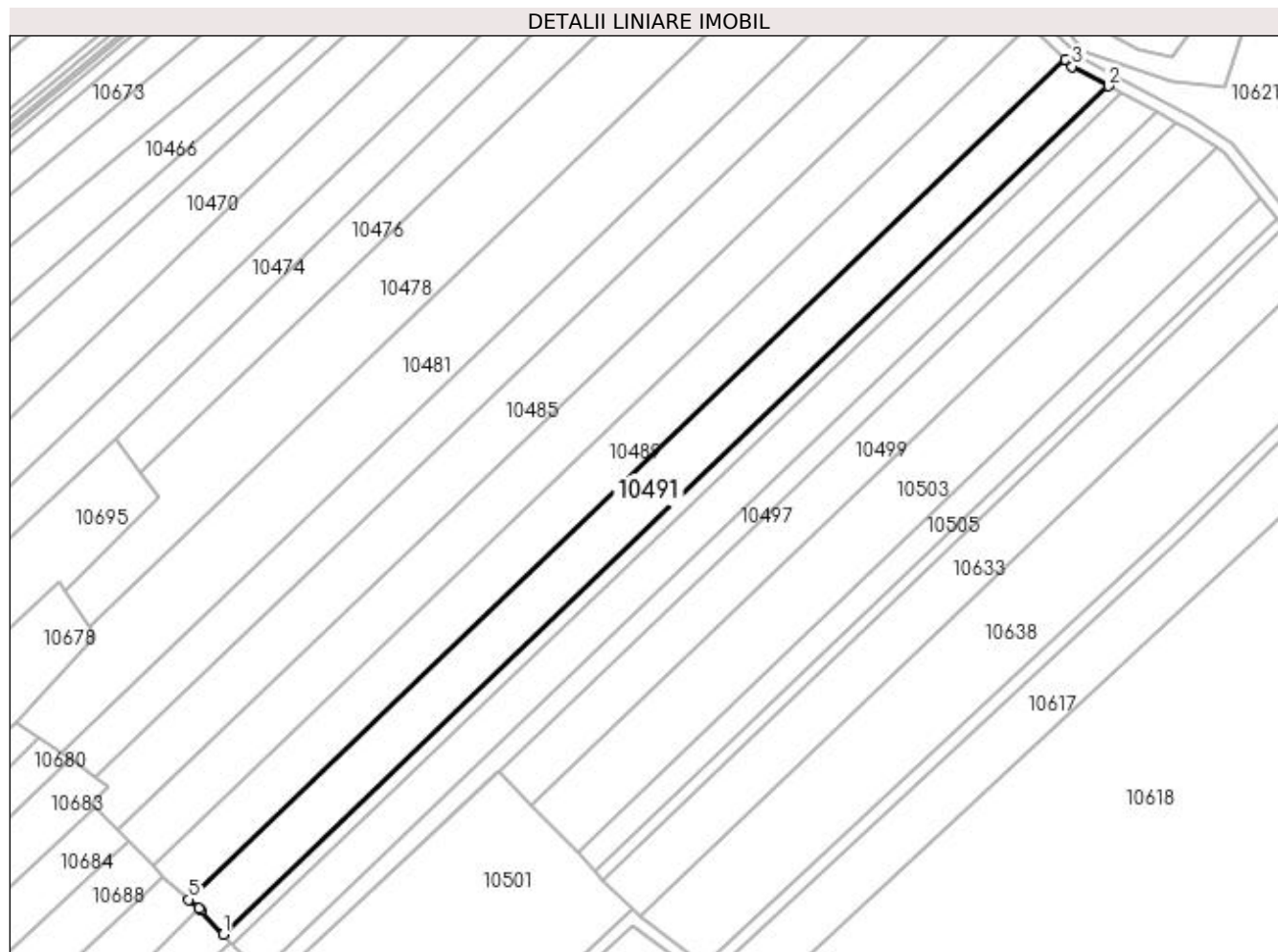
| Inscrieri privind dezmembramintele dreptului de proprietate, drepturi reale de garanție și sarcini | Referințe |
|--|-----------|
| NU SUNT | |

Anexa Nr. 1 La Partea I

Teren

| Nr cadastral | Suprafața (mp)* | Observații / Referințe |
|--------------|-----------------|--|
| 32423 | 6.180 | Conform PUG aprobat prin HCL 28/2015, suprafața intravilan = 436 mp, suprafața extravilan = 5744 mp. |

* Suprafața este determinată în planul de proiecție Stereo 70.



Date referitoare la teren

| Crt | Categorie folosință | Intra vilan | Suprafața (mp) | Tarla | Parcelă | Nr. topo | Observații / Referințe |
|-----|---------------------|-------------|----------------|-------|---------|----------|------------------------|
| 1 | arabil | NU | 5.744 | 10 | 75 | - | |
| 2 | arabil | DA | 436 | 10 | 75 | - | |

Lungime Segmente

1) Valorile lungimilor segmentelor sunt obținute din proiecție în plan.

| Punct început | X / Y | Punct sfârșit | X / Y | Lungime segment (** (m) |
|---------------|----------------------------|---------------|----------------------------|-------------------------|
| 1 | 432.871,739 301.653,089 | 2 | 433.156,686 301.926,153 | 394.663 |
| 2 | 433.156,686 301.926,153 | 3 | 433.145,013 301.932,435 | 13.256 |
| 3 | 433.145,013 301.932,435 | 4 | 433.142,753 301.934,625 | 3.147 |
| 4 | 433.142,753 301.934,625 | 5 | 432.860,63 301.664,268 | 390.751 |

| Punct început | X / Y | Punct sfârșit | X / Y | Lungime segment (** (m) |
|---------------|----------------------------|---------------|----------------------------|-------------------------|
| 5 | 432.860,63 301.664,268 | 6 | 432.863,766 301.661,439 | 4.223 |
| 6 | 432.863,766 301.661,439 | 7 | 432.864,511 301.660,78 | 0.995 |
| 7 | 432.864,511 301.660,78 | 1 | 432.871,739 301.653,089 | 10.554 |

** Lungimile segmentelor sunt determinate în planul de proiecție Stereo 70 și sunt rotunjite la 1 milimetru.

*** Distanța dintre puncte este formată din segmente cumulate ce sunt mai mici decât valoarea 1 milimetru.

**DATE DESPRE IMOBILUL NR. 10492**

Oficiul de Cadastru și Publicitate Imobiliară DOLJ
 Biroul de Cadastru și Publicitate Imobiliară Craiova

A. Partea I. Descrierea imobilului

TEREN Extravilan

Adresa: Jud. Dolj, T12, P40/1

| Nr. Crt | Nr cadastral Nr. topografic | Suprafața* (mp) | Observații / Referințe |
|---------|-----------------------------|-----------------|---|
| A1 | | 2.794 | Sector cadastral:11 Teren neimprejmuit; |

B. Partea II. Proprietari și acte

| Inscrieri privitoare la dreptul de proprietate și alte drepturi reale | Referințe |
|---|-----------|
| / | |
| Act Administrativ nr. TDP 705-9674, din 12/05/1994 emis de CJSDPAT DOLJ; | |
| B1 | A1 |
| Intabulare, drept de PROPRIETATE, dobândit prin Reconstituire, cota actuala 1/1, cota initiala 1/1 1) PREDĂ ANICĂ, LIPSA CNP | |

C. Partea III. SARCINI .

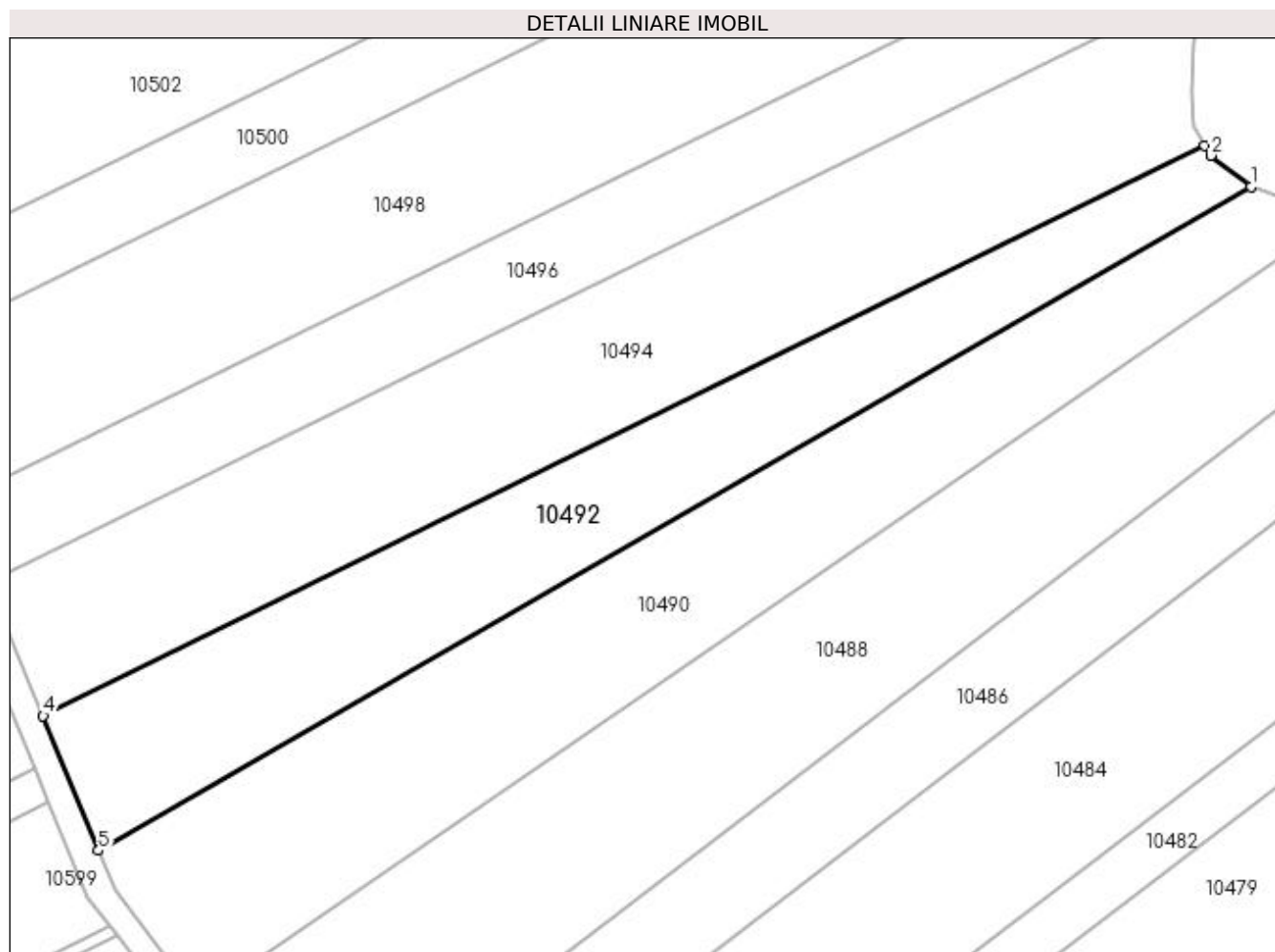
| Inscrieri privind dezmembramintele dreptului de proprietate, drepturi reale de garanție și sarcini | Referințe |
|--|-----------|
| NU SUNT | |

Anexa Nr. 1 La Partea I

Teren

| Nr cadastral | Suprafața (mp)* | Observații / Referințe |
|--------------|-----------------|------------------------|
| | 2.794 | |

* Suprafața este determinată în planul de proiecție Stereo 70.



Date referitoare la teren

| Crt | Categorie folosință | Intra vilan | Suprafața (mp) | Tarla | Parcelă | Nr. topo | Observații / Referințe |
|-----|---------------------|-------------|----------------|-------|---------|----------|------------------------|
| 1 | arabil | NU | 2.794 | 12 | 40/1 | - | |

Lungime Segmente

1) Valorile lungimilor segmentelor sunt obținute din proiecție în plan.

| Punct început | X / Y | Punct sfârșit | X / Y | Lungime segment (** (m) |
|---------------|----------------------------|---------------|----------------------------|-------------------------|
| 1 | 432.670,285 302.865,07 | 2 | 432.664,444 302.869,576 | 7.377 |
| 2 | 432.664,444 302.869,576 | 3 | 432.663,561 302.871,048 | 1.717 |
| 3 | 432.663,561 302.871,048 | 4 | 432.495,213 302.788,419 | 187.533 |
| 4 | 432.495,213 302.788,419 | 5 | 432.503,25 302.768,913 | 21.097 |
| 5 | 432.503,25 302.768,913 | 1 | 432.670,285 302.865,07 | 192.735 |

**** Lungimile segmentelor sunt determinate în planul de proiecție Stereo 70 și sunt rotunjite la 1 milimetru.**

***** Distanța dintre puncte este formată din segmente cumulate ce sunt mai mici decât valoarea 1 milimetru.**

**DATE DESPRE IMOBILUL NR. 10493**

Oficiul de Cadastru și Publicitate Imobiliară DOLJ
Biroul de Cadastru și Publicitate Imobiliară Craiova

A. Partea I. Descrierea imobilului

TEREN Extravilan

Adresa: Jud. Dolj, T10, P77

| Nr. Crt | Nr cadastral Nr. topografic | Suprafața* (mp) | Observații / Referințe |
|---------|-----------------------------|-----------------|---|
| A1 | | 1.760 | Sector cadastral:11 Teren neimprejmuit; |

B. Partea II. Proprietari și acte

| Inscrieri privitoare la dreptul de proprietate și alte drepturi reale | Referințe |
|---|-----------|
| / | |
| Act Administrativ nr. TDP 638-15093, din 11/05/1994 emis de CJSDPAT DOLJ; | |
| B1 | A1 |
| Intabulare, drept de PROPRIETATE, dobândit prin Reconstituire, cota actuala 1/1, cota initiala 1/1 1) ACHIM MARIN , LIPSA CNP | |

C. Partea III. SARCINI .

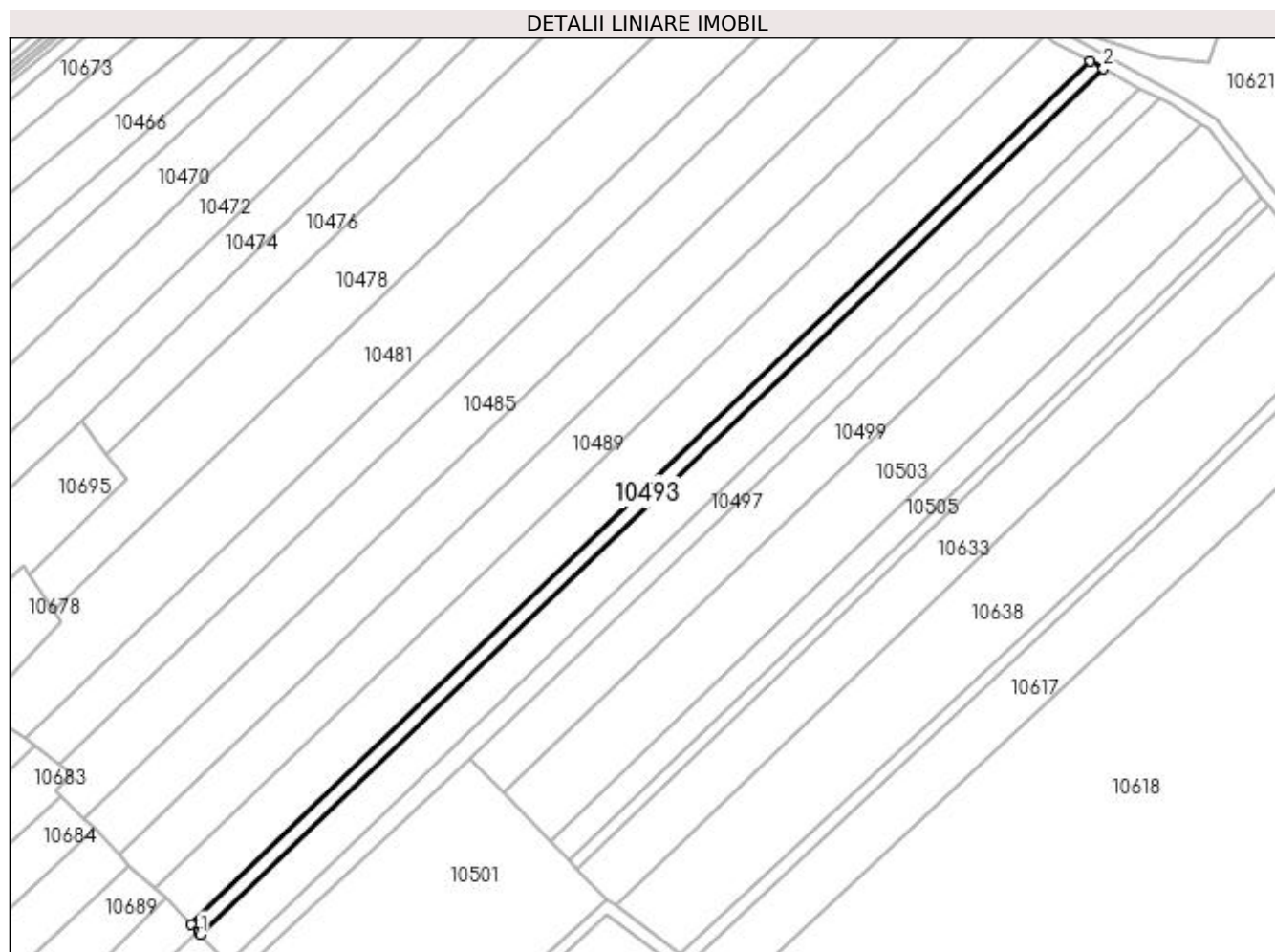
| Inscrieri privind dezmembramintele dreptului de proprietate, drepturi reale de garanție și sarcini | Referințe |
|--|-----------|
| NU SUNT | |

Anexa Nr. 1 La Partea I

Teren

| Nr cadastral | Suprafața (mp)* | Observații / Referințe |
|--------------|-----------------|------------------------|
| | 1.760 | |

* Suprafața este determinată în planul de proiecție Stereo 70.



Date referitoare la teren

| Crt | Categorie folosință | Intra vilan | Suprafața (mp) | Tarla | Parcelă | Nr. topo | Observații / Referințe |
|-----|---------------------|-------------|----------------|-------|---------|----------|------------------------|
| 1 | arabil | NU | 1.760 | 10 | 77 | - | |

Lungime Segmente

1) Valorile lungimilor segmentelor sunt obținute din proiecție în plan.

| Punct început | X / Y | Punct sfârșit | X / Y | Lungime segment (** (m) |
|---------------|----------------------------|---------------|----------------------------|-------------------------|
| 1 | 432.874,801 301.649,859 | 2 | 433.160,806 301.923,936 | 396.128 |
| 2 | 433.160,806 301.923,936 | 3 | 433.156,686 301.926,153 | 4.679 |
| 3 | 433.156,686 301.926,153 | 4 | 432.871,739 301.653,089 | 394.663 |
| 4 | 432.871,739 301.653,089 | 5 | 432.874,115 301.650,56 | 3.47 |
| 5 | 432.874,115 301.650,56 | 1 | 432.874,801 301.649,859 | 0.981 |

**** Lungimile segmentelor sunt determinate în planul de proiecție Stereo 70 și sunt rotunjite la 1 milimetru.**

***** Distanța dintre puncte este formată din segmente cumulate ce sunt mai mici decât valoarea 1 milimetru.**

**DATE DESPRE IMOBILUL NR. 10494**

Oficiul de Cadastru și Publicitate Imobiliară DOLJ
Biroul de Cadastru și Publicitate Imobiliară Craiova

A. Partea I. Descrierea imobilului

TEREN Extravilan

Adresa: Jud. Dolj, T12, P39/1

| Nr. Crt | Nr cadastral Nr. topografic | Suprafața* (mp) | Observații / Referințe |
|---------|-----------------------------|-----------------|---|
| A1 | | 4.000 | Sector cadastral:11 Teren neimprejmuit; |

B. Partea II. Proprietari și acte

| Inscrieri privitoare la dreptul de proprietate și alte drepturi reale | Referințe |
|---|-----------|
| / | |
| Act Administrativ nr. TDP 942-59538, din 27/02/1995 emis de CJSDPAT DOLJ; | |
| B1 | A1 |
| Intabulare, drept de PROPRIETATE, dobândit prin Reconstituire, cota actuala 1/1, cota initiala 1/1 1) PĂLĂRIE CONSTANTA, LIPSA CNP | |

C. Partea III. SARCINI .

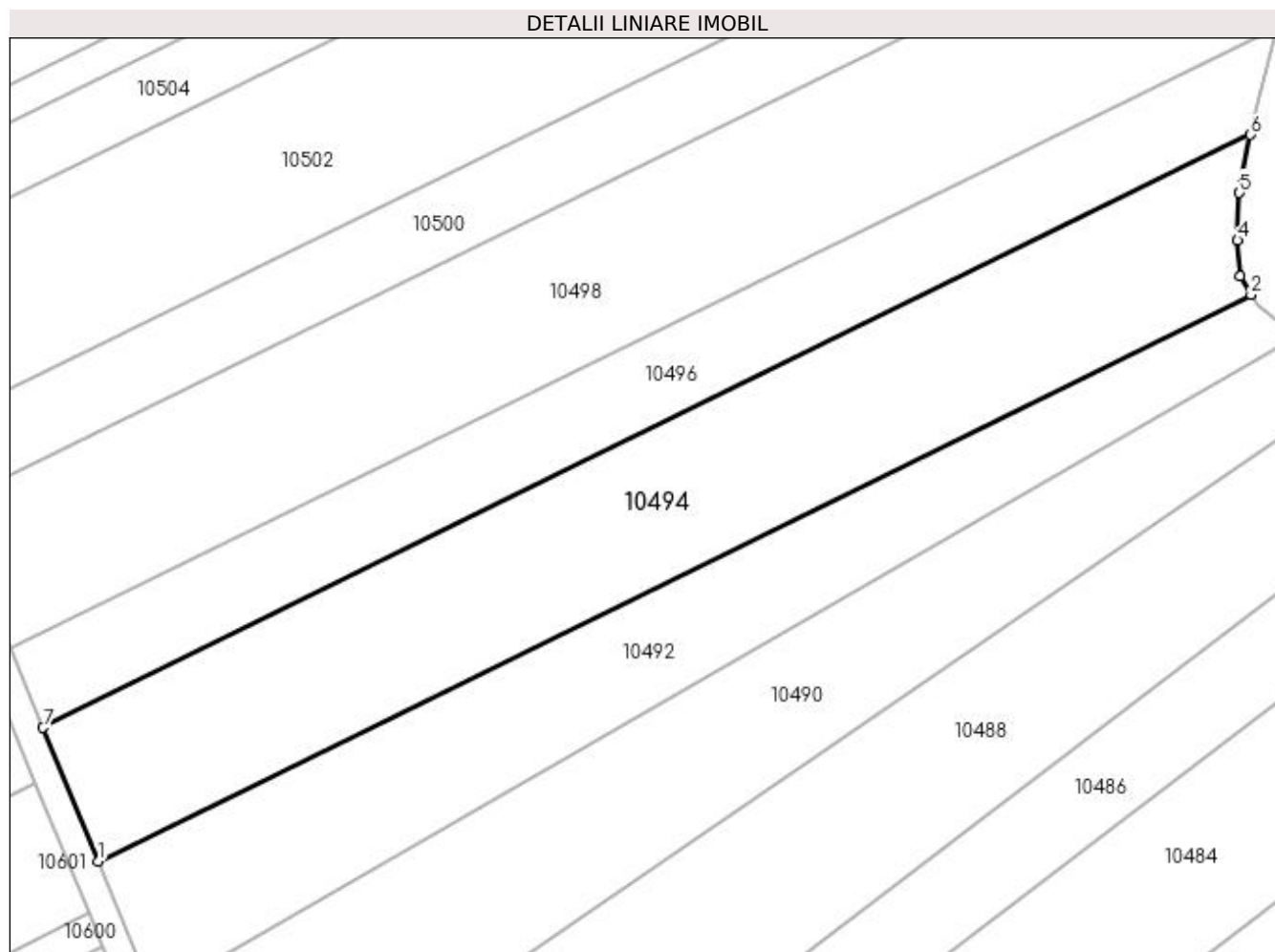
| Inscrieri privind dezmembramintele dreptului de proprietate, drepturi reale de garanție și sarcini | Referințe |
|--|-----------|
| NU SUNT | |

Anexa Nr. 1 La Partea I

Teren

| Nr cadastral | Suprafața (mp)* | Observații / Referințe |
|--------------|-----------------|------------------------|
| | 4.000 | |

* Suprafața este determinată în planul de proiecție Stereo 70.



Date referitoare la teren

| Crt | Categorie folosință | Intra vilan | Suprafața (mp) | Tarla | Parcelă | Nr. topo | Observații / Referințe |
|-----|---------------------|-------------|----------------|-------|---------|----------|------------------------|
| 1 | arabil | NU | 4.000 | 12 | 39/1 | - | |

Lungime Segmente

1) Valorile lungimilor segmentelor sunt obținute din proiecție în plan.

| Punct început | X / Y | Punct sfârșit | X / Y | Lungime segment (** (m) |
|---------------|----------------------------|---------------|----------------------------|-------------------------|
| 1 | 432.495,213 302.788,419 | 2 | 432.663,561 302.871,048 | 187.533 |
| 2 | 432.663,561 302.871,048 | 3 | 432.661,941 302.873,748 | 3.149 |
| 3 | 432.661,941 302.873,748 | 4 | 432.661,607 302.879,005 | 5.268 |
| 4 | 432.661,607 302.879,005 | 5 | 432.661,857 302.885,931 | 6.931 |
| 5 | 432.661,857 302.885,931 | 6 | 432.663,507 302.894,413 | 8.641 |

| Punct început | X / Y | Punct sfârșit | X / Y | Lungime segment (** (m) |
|---------------|----------------------------|---------------|----------------------------|-------------------------|
| 6 | 432.663,507 302.894,413 | 7 | 432.487,195 302.807,875 | 196.405 |
| 7 | 432.487,195 302.807,875 | 1 | 432.495,213 302.788,419 | 21.043 |

** Lungimile segmentelor sunt determinate în planul de proiecție Stereo 70 și sunt rotunjite la 1 milimetru.

*** Distanța dintre puncte este formată din segmente cumulate ce sunt mai mici decât valoarea 1 milimetru.

**DATE DESPRE IMOBILUL NR. 10495**

Oficiul de Cadastru și Publicitate Imobiliară DOLJ
Biroul de Cadastru și Publicitate Imobiliară Craiova

A. Partea I. Descrierea imobilului

TEREN Extravilan

Adresa: Jud. Dolj, T10, P78

| Nr. Crt | Nr cadastral Nr. topografic | Suprafața* (mp) | Observații / Referințe |
|---------|-----------------------------|-----------------|---|
| A1 | | 5.000 | Sector cadastral:11 Teren neimprejmuit; |

B. Partea II. Proprietari și acte

| Inscrieri privitoare la dreptul de proprietate și alte drepturi reale | Referințe |
|--|-----------|
| / | |
| Act Administrativ nr. TDP 19-59434, din 27/05/1993 emis de CJSDPAT DOLJ; | |
| B1 | A1 |
| Intabulare, drept de PROPRIETATE, dobandit prin Constituire, cota actuala 1/1, cota initiala 1/1 1) PĂUNOIU GHEORGHE, LIPSA CNP | |

C. Partea III. SARCINI .

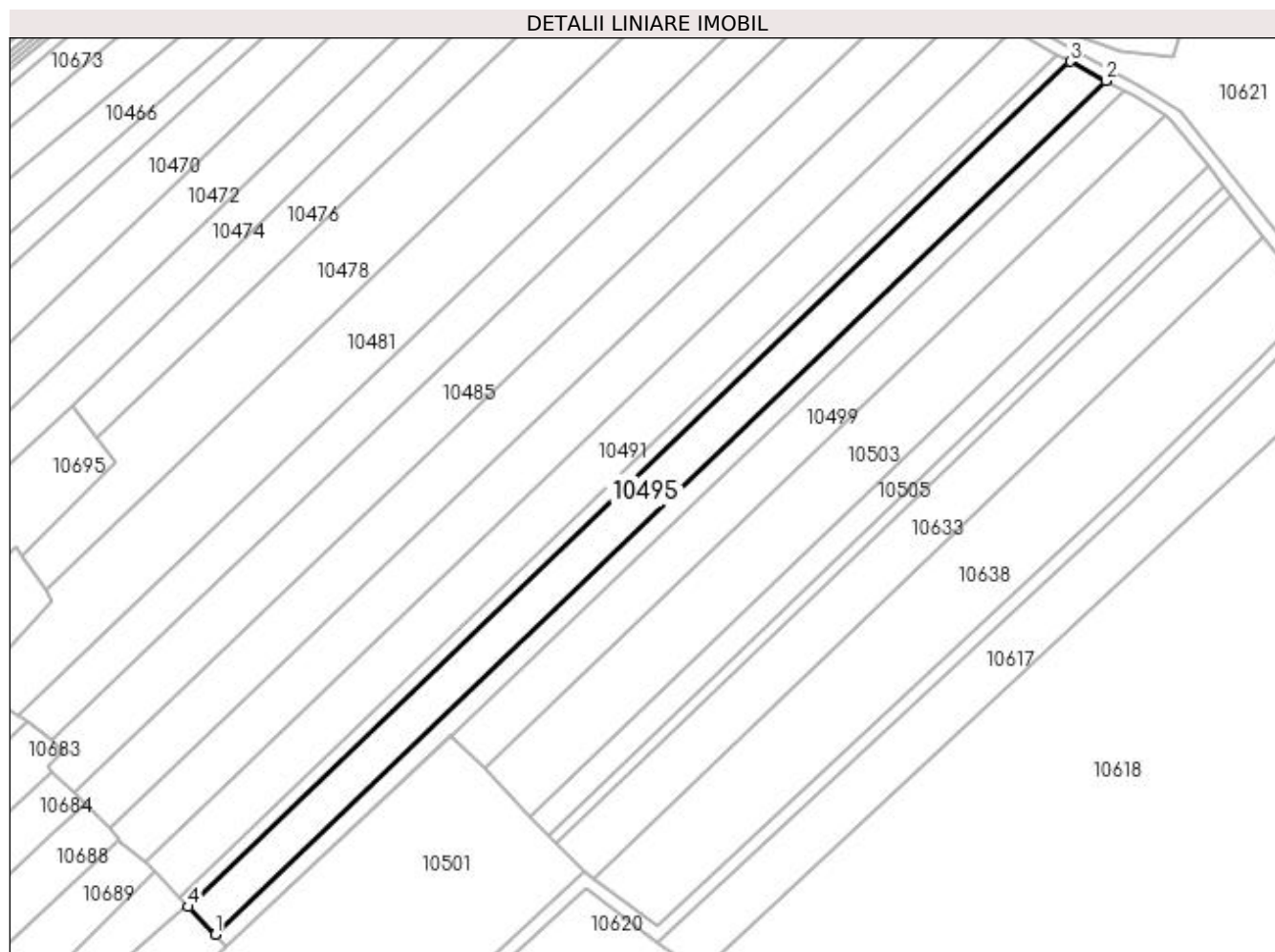
| Inscrieri privind dezmembramintele dreptului de proprietate, drepturi reale de garanție și sarcini | Referințe |
|--|-----------|
| NU SUNT | |

Anexa Nr. 1 La Partea I

Teren

| Nr cadastral | Suprafața (mp)* | Observații / Referințe |
|--------------|-----------------|------------------------|
| | 5.000 | |

* Suprafața este determinată în planul de proiecție Stereo 70.



Date referitoare la teren

| Crt | Categorie folosință | Intra vilan | Suprafața (mp) | Tarla | Parcelă | Nr. topo | Observații / Referințe |
|-----|---------------------|-------------|----------------|-------|---------|----------|------------------------|
| 1 | arabil | NU | 5.000 | 10 | 78 | - | |

Lungime Segmente

1) Valorile lungimilor segmentelor sunt obținute din proiecție în plan.

| Punct început | X / Y | Punct sfârșit | X / Y | Lungime segment (** (m) |
|---------------|----------------------------|---------------|----------------------------|-------------------------|
| 1 | 432.883,626 301.640,919 | 2 | 433.172,432 301.917,68 | 400.007 |
| 2 | 433.172,432 301.917,68 | 3 | 433.160,806 301.923,936 | 13.202 |
| 3 | 433.160,806 301.923,936 | 4 | 432.874,801 301.649,859 | 396.128 |
| 4 | 432.874,801 301.649,859 | 1 | 432.883,626 301.640,919 | 12.562 |

**** Lungimile segmentelor sunt determinate în planul de proiecție Stereo 70 și sunt rotunjite la 1 milimetru.**

***** Distanța dintre puncte este formată din segmente cumulate ce sunt mai mici decât valoarea 1 milimetru.**

**DATE DESPRE IMOBILUL NR. 10496**

Oficiul de Cadastru și Publicitate Imobiliară DOLJ
Biroul de Cadastru și Publicitate Imobiliară Craiova

A. Partea I. Descrierea imobilului

TEREN Extravilan

Adresa: Jud. Dolj, T12, P38/1

| Nr. Crt | Nr cadastral Nr. topografic | Suprafața* (mp) | Observații / Referințe |
|---------|-----------------------------|-----------------|---|
| A1 | | 2.500 | Sector cadastral:11 Teren neimprejmuit; |

B. Partea II. Proprietari și acte

| Inscrieri privitoare la dreptul de proprietate și alte drepturi reale | Referințe |
|--|-----------|
| / | |
| Act Administrativ nr. TDP 939-59538, din 24/09/1995 emis de CJSDPAT DOLJ; | |
| B1 | A1 |
| Intabulare, drept de PROPRIETATE, dobandit prin Reconstituire, cota actuala 1/1, cota initiala 1/1 1) IVAN ANASTASIA, LIPSA CNP | |

C. Partea III. SARCINI .


| Inscrieri privind dezmembramintele dreptului de proprietate, drepturi reale de garanție și sarcini | Referințe |
|--|-----------|
| NU SUNT | |

Anexa Nr. 1 La Partea I

Teren

| Nr cadastral | Suprafața (mp)* | Observații / Referințe |
|--------------|-----------------|------------------------|
| | 2.500 | |

* Suprafața este determinată în planul de proiecție Stereo 70.



Date referitoare la teren

| Crt | Categorie folosință | Intra vilan | Suprafața (mp) | Tarla | Parcelă | Nr. topo | Observații / Referințe |
|-----|---------------------|-------------|----------------|-------|---------|----------|------------------------|
| 1 | pasune | NU | 2.500 | 12 | 38/1 | - | |

Lungime Segmente

1) Valorile lungimilor segmentelor sunt obținute din proiecție în plan.

| Punct început | X / Y | Punct sfârșit | X / Y | Lungime segment (** (m) |
|---------------|----------------------------|---------------|----------------------------|-------------------------|
| 1 | 432.487,195 302.807,875 | 2 | 432.663,507 302.894,413 | 196.405 |
| 2 | 432.663,507 302.894,413 | 3 | 432.664,194 302.897,948 | 3.601 |
| 3 | 432.664,194 302.897,948 | 4 | 432.666,864 302.908,545 | 10.928 |
| 4 | 432.666,864 302.908,545 | 5 | 432.666,852 302.909,91 | 1.365 |
| 5 | 432.666,852 302.909,91 | 6 | 432.482,447 302.819,399 | 205.42 |

| Punct început | X / Y | Punct sfârșit | X / Y | Lungime segment (** (m) |
|---------------|----------------------------|---------------|----------------------------|-------------------------|
| 6 | 432.482,447 302.819,399 | 1 | 432.487,195 302.807,875 | 12.464 |

** Lungimile segmentelor sunt determinate în planul de proiecție Stereo 70 și sunt rotunjite la 1 milimetru.

*** Distanța dintre puncte este formată din segmente cumulate ce sunt mai mici decât valoarea 1 milimetru.

**DATE DESPRE IMOBILUL NR. 10497**

Oficiul de Cadastru și Publicitate Imobiliară DOLJ
Biroul de Cadastru și Publicitate Imobiliară Craiova

A. Partea I. Descrierea imobilului

TEREN Extravilan

Adresa: Jud. Dolj, T10, P78/1

| Nr. Crt | Nr cadastral Nr. topografic | Suprafața* (mp) | Observații / Referințe |
|---------|-----------------------------|-----------------|---|
| A1 | | 2.550 | Sector cadastral:11 Teren neimprejmuit; |

B. Partea II. Proprietari și acte

| Inscrieri privitoare la dreptul de proprietate și alte drepturi reale | Referințe |
|---|-----------|
| / | |
| Act Administrativ nr. TDP 1266-2179, din 07/06/1999 emis de CJSDPAT DOLJ; | |
| B1 | A1 |
| Intabulare, drept de PROPRIETATE, dobândit prin Reconstituire, cota actuala 1/1, cota initiala 1/1 1) DUMITRU EUGENIA, LIPSA CNP | |

C. Partea III. SARCINI .

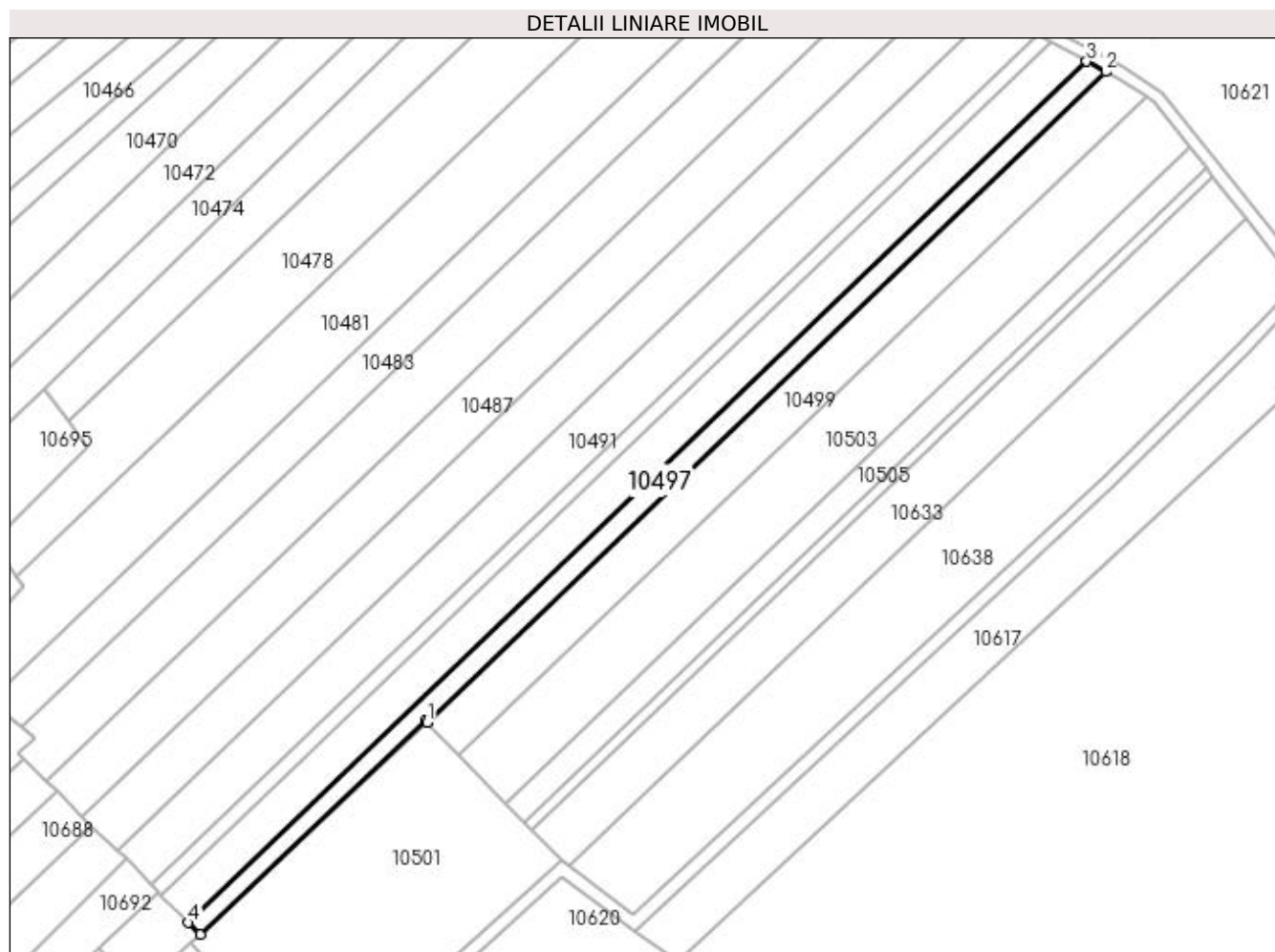
| Inscrieri privind dezmembramintele dreptului de proprietate, drepturi reale de garanție și sarcini | Referințe |
|--|-----------|
| NU SUNT | |

Anexa Nr. 1 La Partea I

Teren

| Nr cadastral | Suprafața (mp)* | Observații / Referințe |
|--------------|-----------------|------------------------|
| | 2.550 | |

* Suprafața este determinată în planul de proiecție Stereo 70.



Date referitoare la teren

| Crt | Categorie folosință | Intravilan | Suprafața (mp) | Tarla | Parcelă | Nr. topo | Observații / Referințe |
|-----|---------------------|------------|----------------|-------|---------|----------|------------------------|
| 1 | arabil | NU | 2.550 | 10 | 78/1 | - | |

Lungime Segmente

1) Valorile lungimilor segmentelor sunt obținute din proiecție în plan.

| Punct început | X / Y | Punct sfârșit | X / Y | Lungime segment (** (m) |
|---------------|----------------------------|---------------|----------------------------|-------------------------|
| 1 | 432.960,339 301.705,287 | 2 | 433.178,543 301.914,391 | 302.221 |
| 2 | 433.178,543 301.914,391 | 3 | 433.172,432 301.917,68 | 6.94 |
| 3 | 433.172,432 301.917,68 | 4 | 432.883,626 301.640,919 | 400.007 |
| 4 | 432.883,626 301.640,919 | 5 | 432.887,329 301.637,167 | 5.272 |
| 5 | 432.887,329 301.637,167 | 6 | 432.959,901 301.705,737 | 99.843 |

| Punct început | X / Y | Punct sfârșit | X / Y | Lungime segment (** (m) |
|---------------|----------------------------|---------------|----------------------------|-------------------------|
| 6 | 432.959,901 301.705,737 | 1 | 432.960,339 301.705,287 | 0.628 |

** Lungimile segmentelor sunt determinate în planul de proiecție Stereo 70 și sunt rotunjite la 1 milimetru.

*** Distanța dintre puncte este formată din segmente cumulate ce sunt mai mici decât valoarea 1 milimetru.

**DATE DESPRE IMOBILUL NR. 10498**

Oficiul de Cadastru și Publicitate Imobiliară DOLJ
Biroul de Cadastru și Publicitate Imobiliară Craiova

A. Partea I. Descrierea imobilului

TEREN Extravilan

Adresa: Jud. Dolj, T12, P35/1

| Nr. Crt | Nr cadastral Nr. topografic | Suprafața* (mp) | Observații / Referințe |
|---------|--------------------------------|-----------------|---|
| A1 | 33472 | 4.760 | Sector cadastral:11 Teren neimprejmuit; |

B. Partea II. Proprietari și acte

| Inscrieri privitoare la dreptul de proprietate și alte drepturi reale | | Referințe |
|--|--|-----------|
| 188187 / 05/10/2022 | | |
| Act Notarial nr. INCHEIERE DE INDREPTARE EROARE NR. 45, din 18/10/2022 emis de BNP Vladoianu Teodora (act notarial nr CONTRACT VANZARE AUT NR. 1718 din 03.10.2022, emis de NP Vladoianu Teodora); | | |
| B1 | Intabulare, drept de PROPRIETATE, dobândit prin Conventie, cota actuala 1/1, cota initiala 1/1 | A1 |
| | 1) STAMIN DORU-NICUSOR 2) STAMIN ELENA | |

C. Partea III. SARCINI .

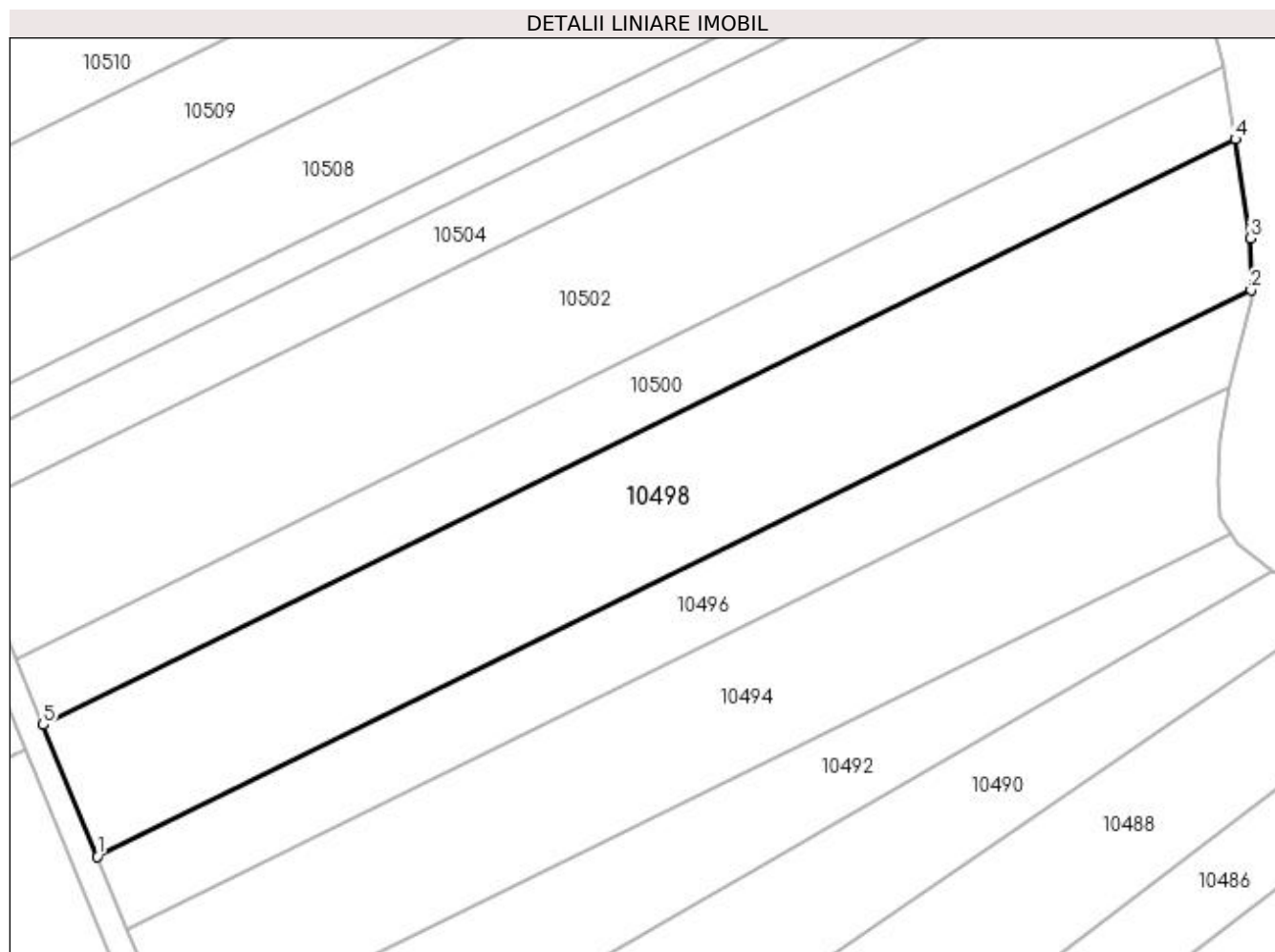
| Inscrieri privind dezmembramintele dreptului de proprietate, drepturi reale de garanție și sarcini | Referințe |
|--|-----------|
| NU SUNT | |

Anexa Nr. 1 La Partea I

Teren

| Nr cadastral | Suprafața (mp)* | Observații / Referințe |
|--------------|-----------------|------------------------|
| 33472 | 4.760 | |

* Suprafața este determinată în planul de proiecție Stereo 70.



Date referitoare la teren

| Crt | Categorie folosință | Intra vilan | Suprafața (mp) | Tarla | Parcelă | Nr. topo | Observații / Referințe |
|-----|---------------------|-------------|----------------|-------|---------|----------|------------------------|
| 1 | arabil | NU | 4.760 | 12 | 35/1 | - | |

Lungime Segmente

1) Valorile lungimilor segmentelor sunt obținute din proiecție în plan.

| Punct început | X / Y | Punct sfârșit | X / Y | Lungime segment (** (m) |
|---------------|----------------------------|---------------|----------------------------|-------------------------|
| 1 | 432.482,447 302.819,399 | 2 | 432.666,852 302.909,91 | 205.42 |
| 2 | 432.666,852 302.909,91 | 3 | 432.666,781 302.918,225 | 8.315 |
| 3 | 432.666,781 302.918,225 | 4 | 432.664,351 302.934,018 | 15.979 |
| 4 | 432.664,351 302.934,018 | 5 | 432.473,764 302.840,473 | 212.307 |
| 5 | 432.473,764 302.840,473 | 1 | 432.482,447 302.819,399 | 22.793 |

**** Lungimile segmentelor sunt determinate în planul de proiecție Stereo 70 și sunt rotunjite la 1 milimetru.**

***** Distanța dintre puncte este formată din segmente cumulate ce sunt mai mici decât valoarea 1 milimetru.**

**DATE DESPRE IMOBILUL NR. 10499**

Oficiul de Cadastru și Publicitate Imobiliară DOLJ
Biroul de Cadastru și Publicitate Imobiliară Craiova

A. Partea I. Descrierea imobilului

TEREN Extravilan

Adresa: Jud. Dolj, T10, P75/1

| Nr. Crt | Nr cadastral Nr. topografic | Suprafața* (mp) | Observații / Referințe |
|---------|-----------------------------|-----------------|---|
| A1 | | 4.542 | Sector cadastral:11 Teren neimprejmuit; |

B. Partea II. Proprietari și acte

| Inscrieri privitoare la dreptul de proprietate și alte drepturi reale | Referințe |
|--|-----------|
| / | |
| Act Administrativ nr. TDP 1270-2179, din 04/10/1999 emis de CJSDPAT DOLJ; | |
| B1 | A1 |
| Intabulare, drept de PROPRIETATE, dobandit prin Constituire, cota actuala 1/1, cota initiala 1/1 1) VĂDUVA EUGENIA, LIPSA CNP | |

C. Partea III. SARCINI .

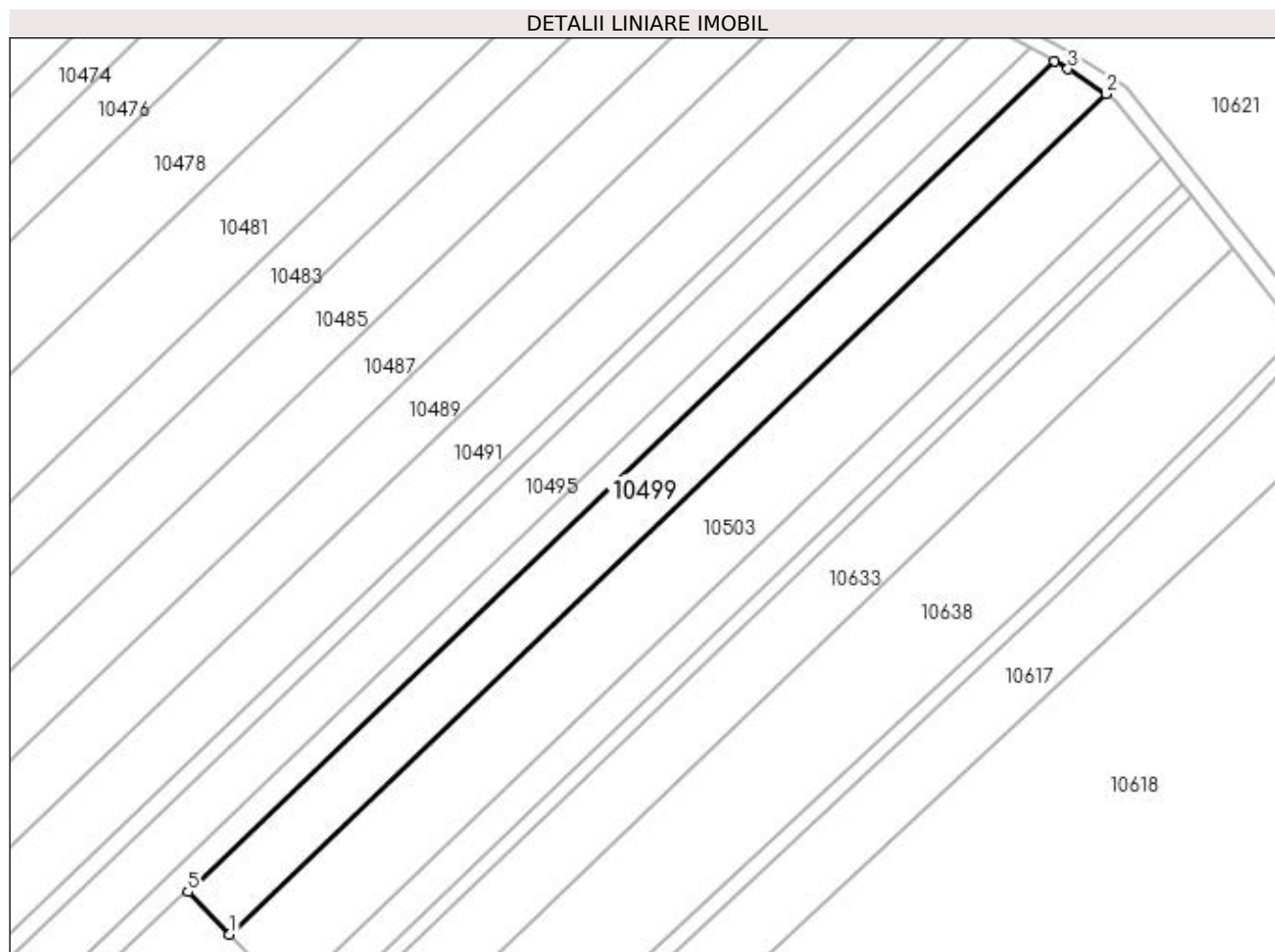
| Inscrieri privind dezmembramintele dreptului de proprietate, drepturi reale de garanție și sarcini | Referințe |
|--|-----------|
| NU SUNT | |

Anexa Nr. 1 La Partea I

Teren

| Nr cadastral | Suprafața (mp)* | Observații / Referințe |
|--------------|-----------------|------------------------|
| | 4.542 | |

* Suprafața este determinată în planul de proiecție Stereo 70.



Date referitoare la teren

| Crt | Categorie folosință | Intravilan | Suprafața (mp) | Tarla | Parcelă | Nr. topo | Observații / Referințe |
|-----|---------------------|------------|----------------|-------|---------|----------|------------------------|
| 1 | arabil | NU | 4.542 | 10 | 75/1 | - | |

Lungime Segmente

1) Valorile lungimilor segmentelor sunt obținute din proiecție în plan.

| Punct început | X / Y | Punct sfârșit | X / Y | Lungime segment (** (m) |
|---------------|----------------------------|---------------|----------------------------|-------------------------|
| 1 | 432.970,759 301.694,592 | 2 | 433.191,624 301.906,247 | 305.907 |
| 2 | 433.191,624 301.906,247 | 3 | 433.182,029 301.912,515 | 11.461 |
| 3 | 433.182,029 301.912,515 | 4 | 433.178,543 301.914,391 | 3.959 |
| 4 | 433.178,543 301.914,391 | 5 | 432.960,339 301.705,287 | 302.221 |
| 5 | 432.960,339 301.705,287 | 1 | 432.970,759 301.694,592 | 14.932 |

**** Lungimile segmentelor sunt determinate în planul de proiecție Stereo 70 și sunt rotunjite la 1 milimetru.**

***** Distanța dintre puncte este formată din segmente cumulate ce sunt mai mici decât valoarea 1 milimetru.**

**DATE DESPRE IMOBILUL NR. 10500**

Oficiul de Cadastru și Publicitate Imobiliară DOLJ
Biroul de Cadastru și Publicitate Imobiliară Craiova

A. Partea I. Descrierea imobilului

TEREN Extravilan

Adresa: Jud. Dolj, T12, P33/1

| Nr. Crt | Nr cadastral Nr. topografic | Suprafața* (mp) | Observații / Referințe |
|---------|--------------------------------|-----------------|---|
| A1 | | 2.430 | Sector cadastral:11 Teren neimprejmuit; |

B. Partea II. Proprietari și acte

| Inscrieri privitoare la dreptul de proprietate și alte drepturi reale | Referințe |
|--|-----------|
| / | |
| Act Administrativ nr. TDP 1146-1364, din 07/05/1997 emis de CJSDPAT DOLJ (Defunct conform certificat de deces seria DC , nr. 560684, data 13.05.2015 Defunct conform certificat de deces seria DP , nr. 873396, data 07.05.2008); | |
| B1 | A1 |
| Intabulare, drept de PROPRIETATE, dobandit prin Reconstituire, cota actuala 1/1, cota initiala 1/1 1) BERBECE VICTOR DEFUNCT:Da 2) BERBECE PĂUNA DEFUNCT:Da | |

C. Partea III. SARCINI .

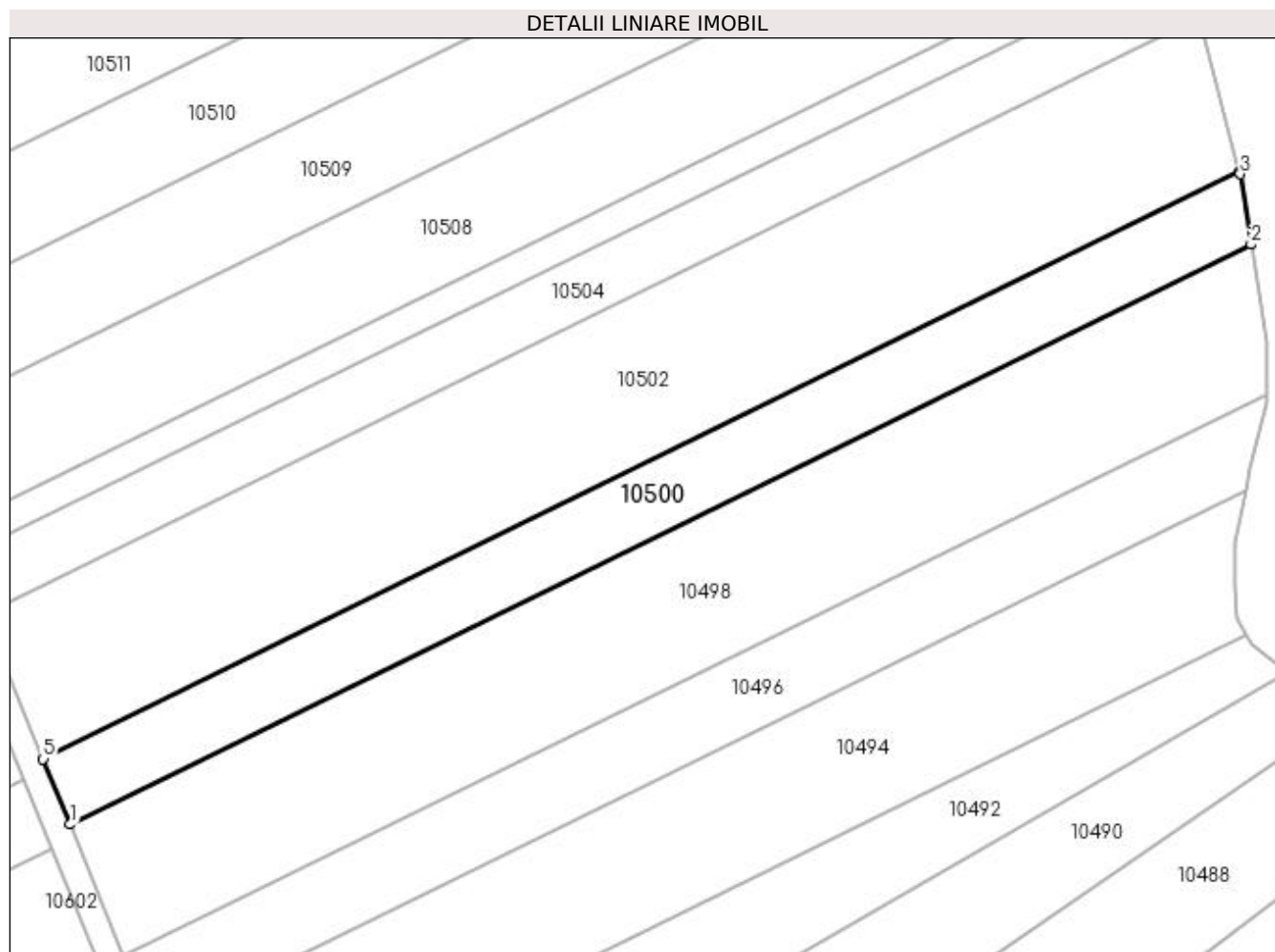
| Inscrieri privind dezmembramintele dreptului de proprietate, drepturi reale de garanție și sarcini | Referințe |
|--|-----------|
| NU SUNT | |

Anexa Nr. 1 La Partea I

Teren

| Nr cadastral | Suprafața (mp)* | Observații / Referințe |
|--------------|-----------------|------------------------|
| | 2.430 | |

* Suprafața este determinată în planul de proiecție Stereo 70.



Date referitoare la teren

| Crt | Categorie folosință | Intra vilan | Suprafața (mp) | Tarla | Parcelă | Nr. topo | Observații / Referințe |
|-----|---------------------|-------------|----------------|-------|---------|----------|------------------------|
| 1 | arabil | NU | 2.430 | 12 | 33/1 | - | |

Lungime Segmente

1) Valorile lungimilor segmentelor sunt obținute din proiecție în plan.

| Punct început | X / Y | Punct sfârșit | X / Y | Lungime segment (** (m) |
|---------------|----------------------------|---------------|----------------------------|-------------------------|
| 1 | 432.473,764 302.840,473 | 2 | 432.664,351 302.934,018 | 212.307 |
| 2 | 432.664,351 302.934,018 | 3 | 432.662,608 302.945,345 | 11.46 |
| 3 | 432.662,608 302.945,345 | 4 | 432.662,494 302.945,773 | 0.443 |
| 4 | 432.662,494 302.945,773 | 5 | 432.469,422 302.851,008 | 215.075 |
| 5 | 432.469,422 302.851,008 | 1 | 432.473,764 302.840,473 | 11.395 |

**** Lungimile segmentelor sunt determinate în planul de proiecție Stereo 70 și sunt rotunjite la 1 milimetru.**

***** Distanța dintre puncte este formată din segmente cumulate ce sunt mai mici decât valoarea 1 milimetru.**

**DATE DESPRE IMOBILUL NR. 10501**

Oficiul de Cadastru și Publicitate Imobiliară DOLJ
Biroul de Cadastru și Publicitate Imobiliară Craiova

A. Partea I. Descrierea imobilului

TEREN Extravilan

Adresa: Jud. Dolj, T10, P622

| Nr. Crt | Nr cadastral Nr. topografic | Suprafața* (mp) | Observații / Referințe |
|---------|-----------------------------|-----------------|---|
| A1 | | 6.449 | Sector cadastral:11 Teren neimprejmuit; |

B. Partea II. Proprietari și acte

| Inscrieri privitoare la dreptul de proprietate și alte drepturi reale | | Referințe |
|---|---|-----------|
| / | | |
| Act Normativ nr. Legea 7, din 13/03/1996 emis de PARLAMENTUL ROMÂNIEI (art.13 alin.14); | | |
| B1 | Intabulare, drept de PROPRIETATE, dobandit prin Lege, cota actuala 1/1, cota initiala 1/1 | A1 |
| 1) COMUNA TESLUI-Rezerva comisiei locale de fond funciar, CIF:4553330 | | |

C. Partea III. SARCINI .

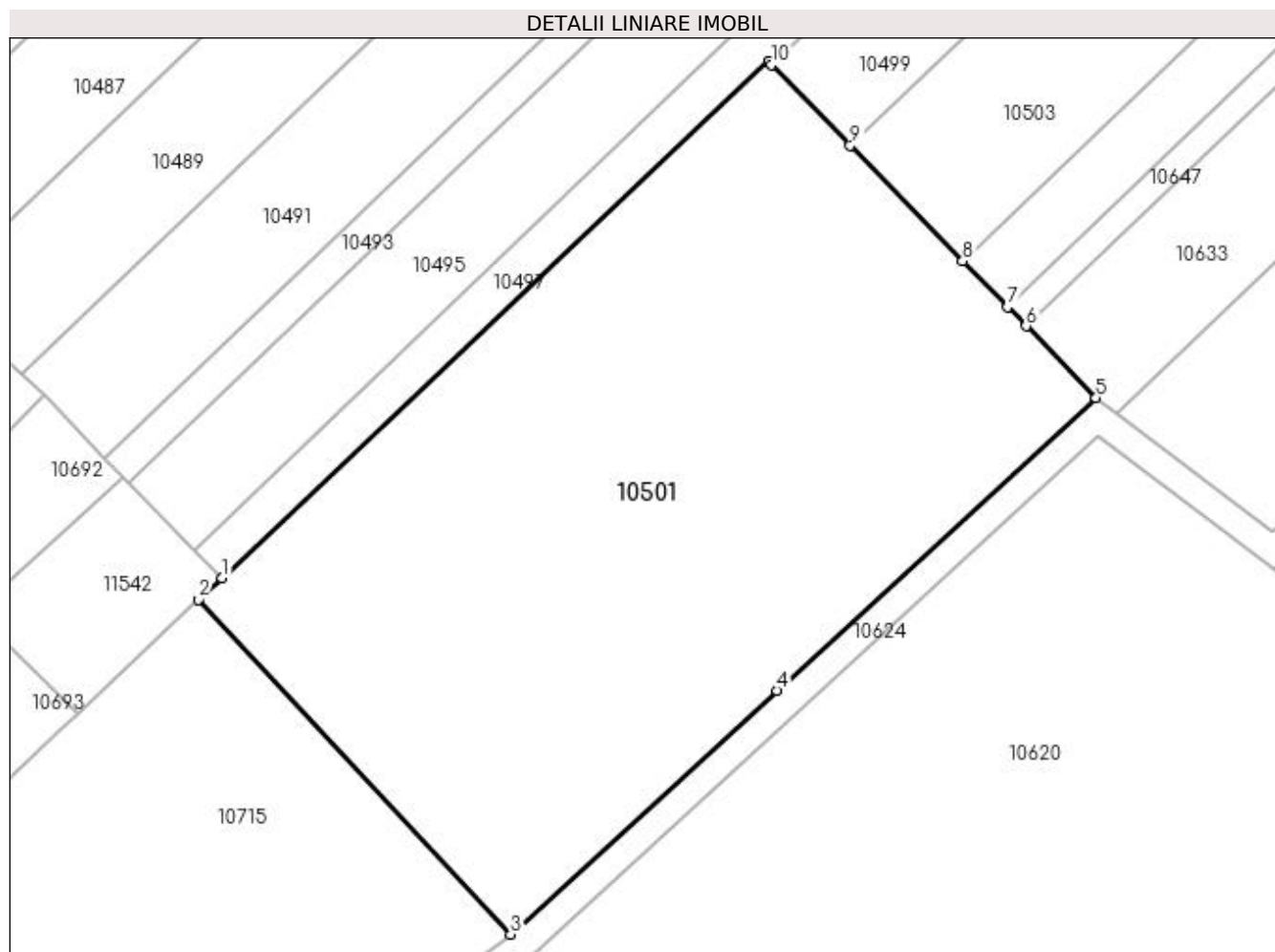
| Inscrieri privind dezmembramintele dreptului de proprietate, drepturi reale de garanție și sarcini | Referințe |
|--|-----------|
| NU SUNT | |

Anexa Nr. 1 La Partea I

Teren

| Nr cadastral | Suprafața (mp)* | Observații / Referințe |
|--------------|-----------------|------------------------|
| | 6.449 | |

* Suprafața este determinată în planul de proiecție Stereo 70.



Date referitoare la teren

| Crt | Categorie folosință | Intravilan | Suprafața (mp) | Tarla | Parcelă | Nr. topo | Observații / Referințe |
|-----|---------------------|------------|----------------|-------|---------|----------|------------------------|
| 1 | pasune | NU | 6.449 | 10 | 622 | - | |

Lungime Segmente

1) Valorile lungimilor segmentelor sunt obținute din proiecție în plan.

| Punct început | X / Y | Punct sfârșit | X / Y | Lungime segment (** (m) |
|---------------|----------------------------|---------------|----------------------------|-------------------------|
| 1 | 432.887,329 301.637,167 | 2 | 432.884,144 301.634,269 | 4.306 |
| 2 | 432.884,144 301.634,269 | 3 | 432.925,646 301.589,826 | 60.808 |
| 3 | 432.925,646 301.589,826 | 4 | 432.961,013 301.622,233 | 47.969 |
| 4 | 432.961,013 301.622,233 | 5 | 433.003,409 301.661,081 | 57.503 |
| 5 | 433.003,409 301.661,081 | 6 | 432.994,118 301.670,616 | 13.313 |

| Punct început | X / Y | Punct sfârșit | X / Y | Lungime segment (** (m) |
|---------------|----------------------------|---------------|----------------------------|-------------------------|
| 6 | 432.994,118 301.670,616 | 7 | 432.991,663 301.673,137 | 3.519 |
| 7 | 432.991,663 301.673,137 | 8 | 432.985,72 301.679,236 | 8.516 |
| 8 | 432.985,72 301.679,236 | 9 | 432.970,759 301.694,592 | 21.439 |
| 9 | 432.970,759 301.694,592 | 10 | 432.960,339 301.705,287 | 14.932 |
| 10 | 432.960,339 301.705,287 | 11 | 432.959,901 301.705,737 | 0.628 |
| 11 | 432.959,901 301.705,737 | 1 | 432.887,329 301.637,167 | 99.843 |

** Lungimile segmentelor sunt determinate în planul de proiecție Stereo 70 și sunt rotunjite la 1 milimetru.

*** Distanța dintre puncte este formată din segmente cumulate ce sunt mai mici decât valoarea 1 milimetru.

**DATE DESPRE IMOBILUL NR. 10502**

Oficiul de Cadastru și Publicitate Imobiliară DOLJ
Biroul de Cadastru și Publicitate Imobiliară Craiova

A. Partea I. Descrierea imobilului

TEREN Extravilan

Adresa: Jud. Dolj, T12, P26

| Nr. Crt | Nr cadastral Nr. topografic | Suprafața* (mp) | Observații / Referințe |
|---------|-----------------------------|-----------------|---|
| A1 | | 5.445 | Sector cadastral:11 Teren neimprejmuit; |

B. Partea II. Proprietari și acte

| Inscrieri privitoare la dreptul de proprietate și alte drepturi reale | Referințe |
|--|-----------|
| / | |
| Act Notarial nr. CM 581, din 04/04/2014 emis de SPN Doina Făurar; | |
| B1 | A1 |
| Intabulare, drept de PROPRIETATE, dobândit prin Succesiune, cota actuala 1/1, cota initiala 1/1 1) MARICA FLOAREA | |

C. Partea III. SARCINI .

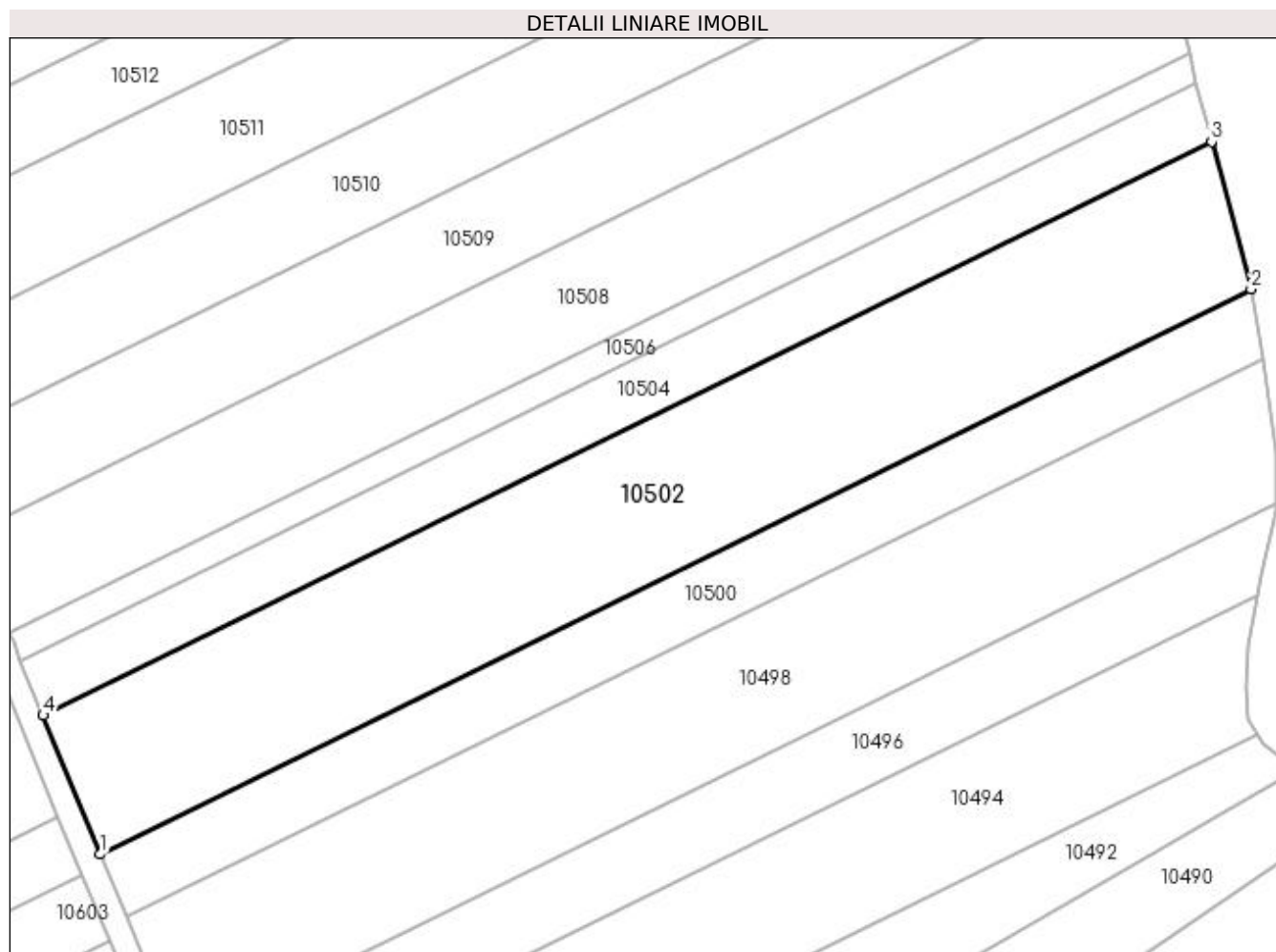
| Inscrieri privind dezmembramintele dreptului de proprietate, drepturi reale de garanție și sarcini | Referințe |
|--|-----------|
| NU SUNT | |

Anexa Nr. 1 La Partea I

Teren

| Nr cadastral | Suprafața (mp)* | Observații / Referințe |
|--------------|-----------------|------------------------|
| | 5.445 | |

* Suprafața este determinată în planul de proiecție Stereo 70.



Date referitoare la teren

| Crt | Categorie folosință | Intra vilan | Suprafața (mp) | Tarla | Parcelă | Nr. topo | Observații / Referințe |
|-----|---------------------|-------------|----------------|-------|---------|----------|------------------------|
| 1 | arabil | NU | 5.445 | 12 | 26 | - | |

Lungime Segmente

1) Valorile lungimilor segmentelor sunt obținute din proiecție în plan.

| Punct început | X / Y | Punct sfârșit | X / Y | Lungime segment (** (m) |
|---------------|----------------------------|---------------|----------------------------|-------------------------|
| 1 | 432.469,422 302.851,008 | 2 | 432.662,494 302.945,773 | 215.075 |
| 2 | 432.662,494 302.945,773 | 3 | 432.655,868 302.970,508 | 25.607 |
| 3 | 432.655,868 302.970,508 | 4 | 432.459,83 302.874,287 | 218.379 |
| 4 | 432.459,83 302.874,287 | 1 | 432.469,422 302.851,008 | 25.178 |

**** Lungimile segmentelor sunt determinate în planul de proiecție Stereo 70 și sunt rotunjite la 1 milimetru.**

***** Distanța dintre puncte este formată din segmente cumulate ce sunt mai mici decât valoarea 1 milimetru.**

**DATE DESPRE IMOBILUL NR. 10503**

Oficiul de Cadastru și Publicitate Imobiliară DOLJ
Biroul de Cadastru și Publicitate Imobiliară Craiova

A. Partea I. Descrierea imobilului

TEREN Extravilan

Adresa: Jud. Dolj, T10, P81

| Nr. Crt | Nr cadastral Nr. topografic | Suprafața* (mp) | Observații / Referințe |
|---------|-----------------------------|-----------------|---|
| A1 | | 6.552 | Sector cadastral:11 Teren neimprejmuit; |

B. Partea II. Proprietari și acte

| Inscrieri privitoare la dreptul de proprietate și alte drepturi reale | Referințe |
|---|-----------|
| / | |
| Act Administrativ nr. TDP 657-15093, din 27/09/1994 emis de CJSDPAT DOLJ; | |
| B1 | A1 |
| Intabulare, drept de PROPRIETATE, dobândit prin Reconstituire, cota actuala 1/1, cota initiala 1/1 1) COCOȘ DUMITRU, LIPSA CNP | |

C. Partea III. SARCINI .

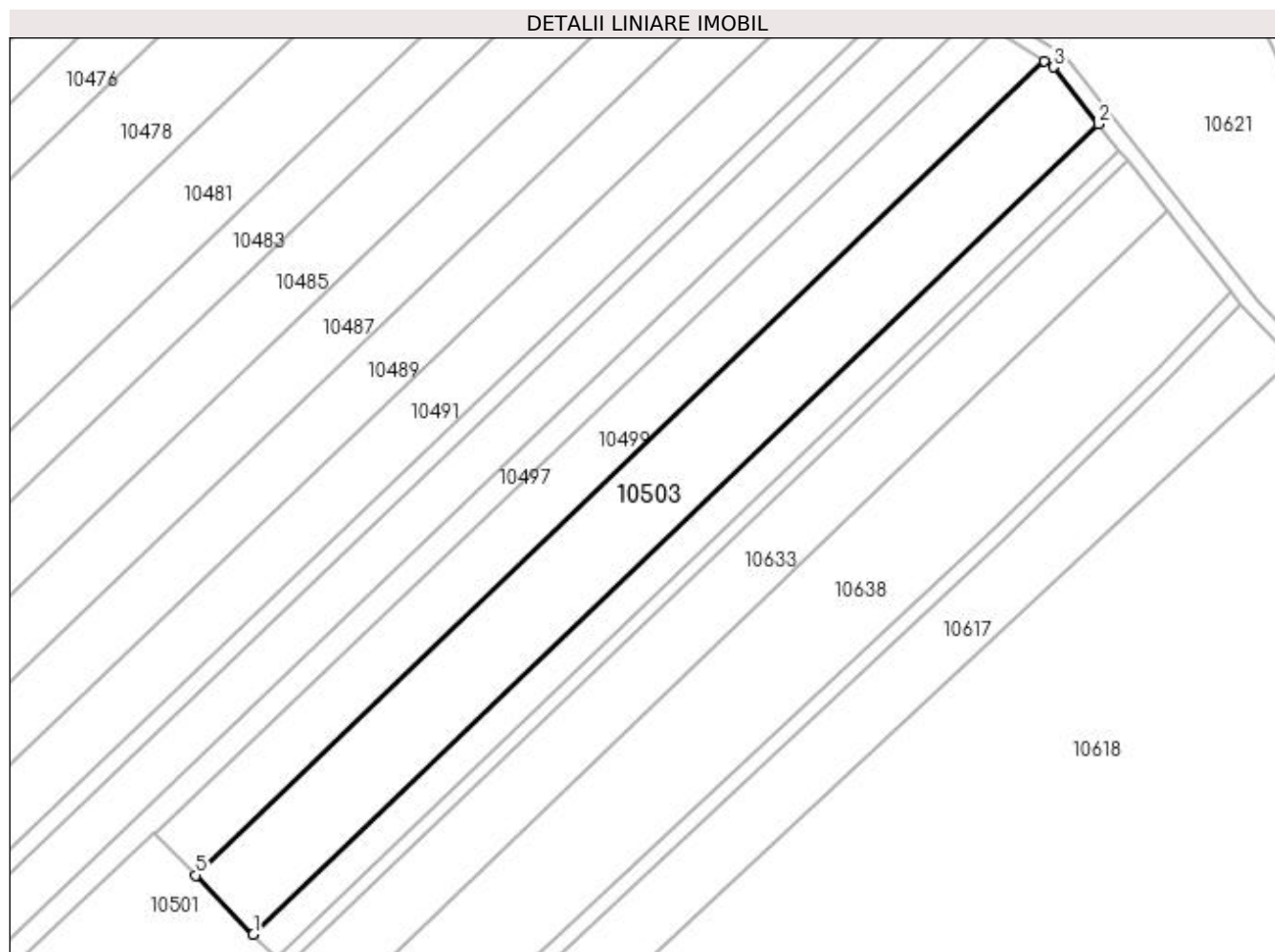
| Inscrieri privind dezmembramintele dreptului de proprietate, drepturi reale de garanție și sarcini | Referințe |
|--|-----------|
| NU SUNT | |

Anexa Nr. 1 La Partea I

Teren

| Nr cadastral | Suprafața (mp)* | Observații / Referințe |
|--------------|-----------------|------------------------|
| | 6.552 | |

* Suprafața este determinată în planul de proiecție Stereo 70.



Date referitoare la teren

| Crt | Categorie folosință | Intravilan | Suprafața (mp) | Tarla | Parcelă | Nr. topo | Observații / Referințe |
|-----|---------------------|------------|----------------|-------|---------|----------|------------------------|
| 1 | arabil | NU | 6.552 | 10 | 81 | - | |

Lungime Segmente

1) Valorile lungimilor segmentelor sunt obținute din proiecție în plan.

| Punct început | X / Y | Punct sfârșit | X / Y | Lungime segment (** (m) |
|---------------|----------------------------|---------------|----------------------------|-------------------------|
| 1 | 432.985,72 301.679,236 | 2 | 433.205,622 301.889,968 | 304.573 |
| 2 | 433.205,622 301.889,968 | 3 | 433.193,912 301.904,752 | 18.86 |
| 3 | 433.193,912 301.904,752 | 4 | 433.191,624 301.906,247 | 2.733 |
| 4 | 433.191,624 301.906,247 | 5 | 432.970,759 301.694,592 | 305.907 |
| 5 | 432.970,759 301.694,592 | 1 | 432.985,72 301.679,236 | 21.439 |

**** Lungimile segmentelor sunt determinate în planul de proiecție Stereo 70 și sunt rotunjite la 1 milimetru.**

***** Distanța dintre puncte este formată din segmente cumulate ce sunt mai mici decât valoarea 1 milimetru.**

**DATE DESPRE IMOBILUL NR. 10504**

Oficiul de Cadastru și Publicitate Imobiliară DOLJ
Biroul de Cadastru și Publicitate Imobiliară Craiova

A. Partea I. Descrierea imobilului

TEREN Extravilan

Adresa: Jud. Dolj, T12, P25

| Nr. Crt | Nr cadastral Nr. topografic | Suprafața* (mp) | Observații / Referințe |
|---------|-----------------------------|-----------------|---|
| A1 | | 2.160 | Sector cadastral:11 Teren neimprejmuit; |

B. Partea II. Proprietari și acte

| Inscrieri privitoare la dreptul de proprietate și alte drepturi reale | Referințe |
|--|-----------|
| / | |
| Act Administrativ nr. TDP 802 15011, din 26/01/1995 emis de CJSDPAT DOLJ; | |
| B1 | A1 |
| Intabulare, drept de PROPRIETATE, dobandit prin Reconstituire, cota actuala 1/1, cota initiala 1/1 1) MITRUT IONEL, LIPSA CNP | |

C. Partea III. SARCINI .

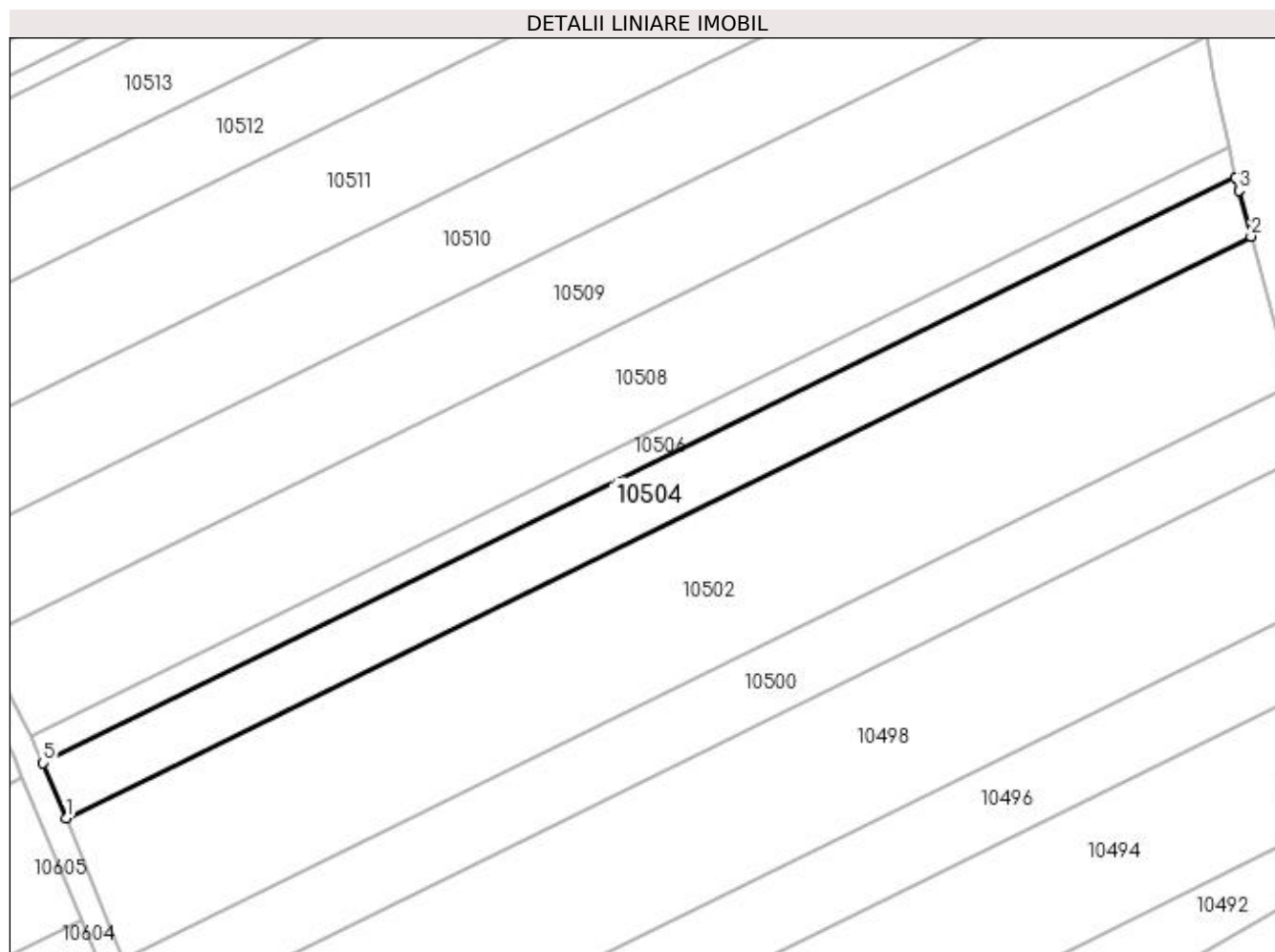
| Inscrieri privind dezmembramintele dreptului de proprietate, drepturi reale de garanție și sarcini | Referințe |
|--|-----------|
| NU SUNT | |

Anexa Nr. 1 La Partea I

Teren

| Nr cadastral | Suprafața (mp)* | Observații / Referințe |
|--------------|-----------------|------------------------|
| | 2.160 | |

* Suprafața este determinată în planul de proiecție Stereo 70.



Date referitoare la teren

| Crt | Categorie folosință | Intra vilan | Suprafața (mp) | Tarla | Parcelă | Nr. topo | Observații / Referințe |
|-----|---------------------|-------------|----------------|-------|---------|----------|------------------------|
| 1 | arabil | NU | 2.160 | 12 | 25 | - | |

Lungime Segmente

1) Valorile lungimilor segmentelor sunt obținute din proiecție în plan.

| Punct început | X / Y | Punct sfârșit | X / Y | Lungime segment (** (m) |
|---------------|----------------------------|---------------|----------------------------|-------------------------|
| 1 | 432.459,83 302.874,287 | 2 | 432.655,868 302.970,508 | 218.379 |
| 2 | 432.655,868 302.970,508 | 3 | 432.653,846 302.978,056 | 7.814 |
| 3 | 432.653,846 302.978,056 | 4 | 432.653,336 302.980,25 | 2.252 |
| 4 | 432.653,336 302.980,25 | 5 | 432.456,065 302.883,424 | 219.752 |
| 5 | 432.456,065 302.883,424 | 1 | 432.459,83 302.874,287 | 9.882 |

**** Lungimile segmentelor sunt determinate în planul de proiecție Stereo 70 și sunt rotunjite la 1 milimetru.**

***** Distanța dintre puncte este formată din segmente cumulate ce sunt mai mici decât valoarea 1 milimetru.**

**DATE DESPRE IMOBILUL NR. 10505**

Oficiul de Cadastru și Publicitate Imobiliară DOLJ
Biroul de Cadastru și Publicitate Imobiliară Craiova

A. Partea I. Descrierea imobilului

TEREN Extravilan

Adresa: Jud. Dolj, T10, P81/1

| Nr. Crt | Nr cadastral Nr. topografic | Suprafața* (mp) | Observații / Referințe |
|---------|-----------------------------|-----------------|---|
| A1 | | 2.590 | Sector cadastral:11 Teren neimprejmuit; |

B. Partea II. Proprietari și acte

| Inscrieri privitoare la dreptul de proprietate și alte drepturi reale | Referințe |
|--|-----------|
| / | |
| Act Administrativ nr. TDP 977-59538, din 08/09/1997 emis de CJSDPAT DOLJ; | |
| B1 | A1 |
| Intabulare, drept de PROPRIETATE, dobândit prin Reconstituire, cota actuala 1/1, cota initiala 1/1 1) AMZUCA ION, LIPSA CNP | |

C. Partea III. SARCINI .

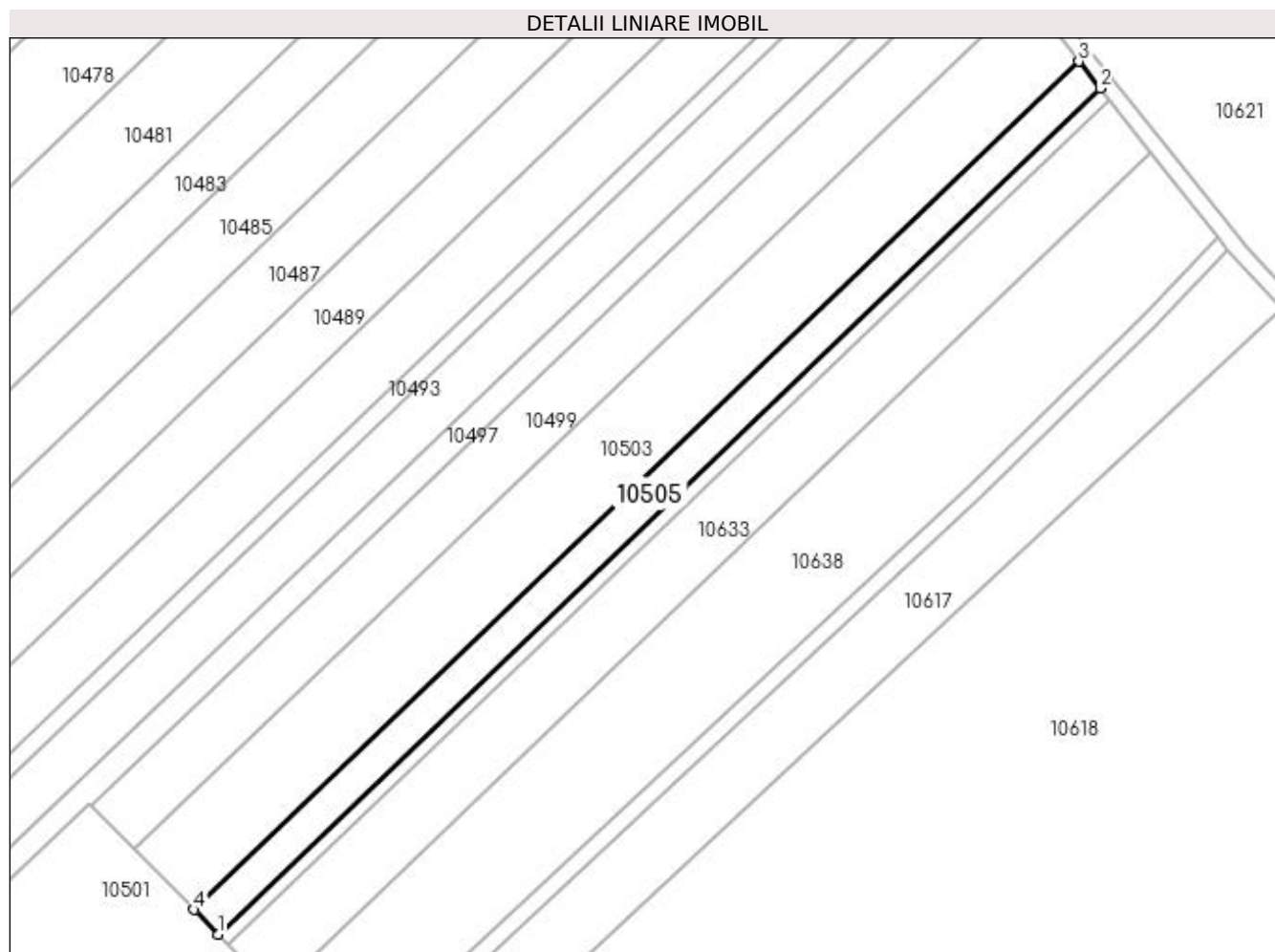
| Inscrieri privind dezmembramintele dreptului de proprietate, drepturi reale de garanție și sarcini | Referințe |
|--|-----------|
| NU SUNT | |

Anexa Nr. 1 La Partea I

Teren

| Nr cadastral | Suprafața (mp)* | Observații / Referințe |
|--------------|-----------------|------------------------|
| | 2.590 | |

* Suprafața este determinată în planul de proiecție Stereo 70.



Date referitoare la teren

| Crt | Categorie folosință | Intra vilan | Suprafața (mp) | Tarla | Parcelă | Nr. topo | Observații / Referințe |
|-----|---------------------|-------------|----------------|-------|---------|----------|------------------------|
| 1 | arabil | NU | 2.590 | 10 | 81/1 | - | |

Lungime Segmente

1) Valorile lungimilor segmentelor sunt obținute din proiecție în plan.

| Punct început | X / Y | Punct sfârșit | X / Y | Lungime segment (** (m) |
|---------------|----------------------------|---------------|----------------------------|-------------------------|
| 1 | 432.991,663 301.673,137 | 2 | 433.210,933 301.883,263 | 303.698 |
| 2 | 433.210,933 301.883,263 | 3 | 433.205,622 301.889,968 | 8.554 |
| 3 | 433.205,622 301.889,968 | 4 | 432.985,72 301.679,236 | 304.573 |
| 4 | 432.985,72 301.679,236 | 1 | 432.991,663 301.673,137 | 8.516 |

**** Lungimile segmentelor sunt determinate în planul de proiecție Stereo 70 și sunt rotunjite la 1 milimetru.**

***** Distanța dintre puncte este formată din segmente cumulate ce sunt mai mici decât valoarea 1 milimetru.**

**DATE DESPRE IMOBILUL NR. 10506**

Oficiul de Cadastru și Publicitate Imobiliară DOLJ
Biroul de Cadastru și Publicitate Imobiliară Craiova

A. Partea I. Descrierea imobilului

TEREN Extravilan

Adresa: Jud. Dolj, T12, P23

| Nr. Crt | Nr cadastral Nr. topografic | Suprafața* (mp) | Observații / Referințe |
|---------|-----------------------------|-----------------|---|
| A1 | | 1.100 | Sector cadastral:11 Teren neimprejmuit; |

B. Partea II. Proprietari și acte

| Inscrieri privitoare la dreptul de proprietate și alte drepturi reale | Referințe |
|--|-----------|
| / | |
| Act Administrativ nr. TDP 558-2198, din 08/04/1994 emis de CJSDPAT DOLJ; | |
| B1 | A1 |
| Intabulare, drept de PROPRIETATE, dobândit prin Reconstituire, cota actuala 1/1, cota initiala 1/1 1) VLĂDOIANU CORNELIA, LIPSA CNP | |

C. Partea III. SARCINI .

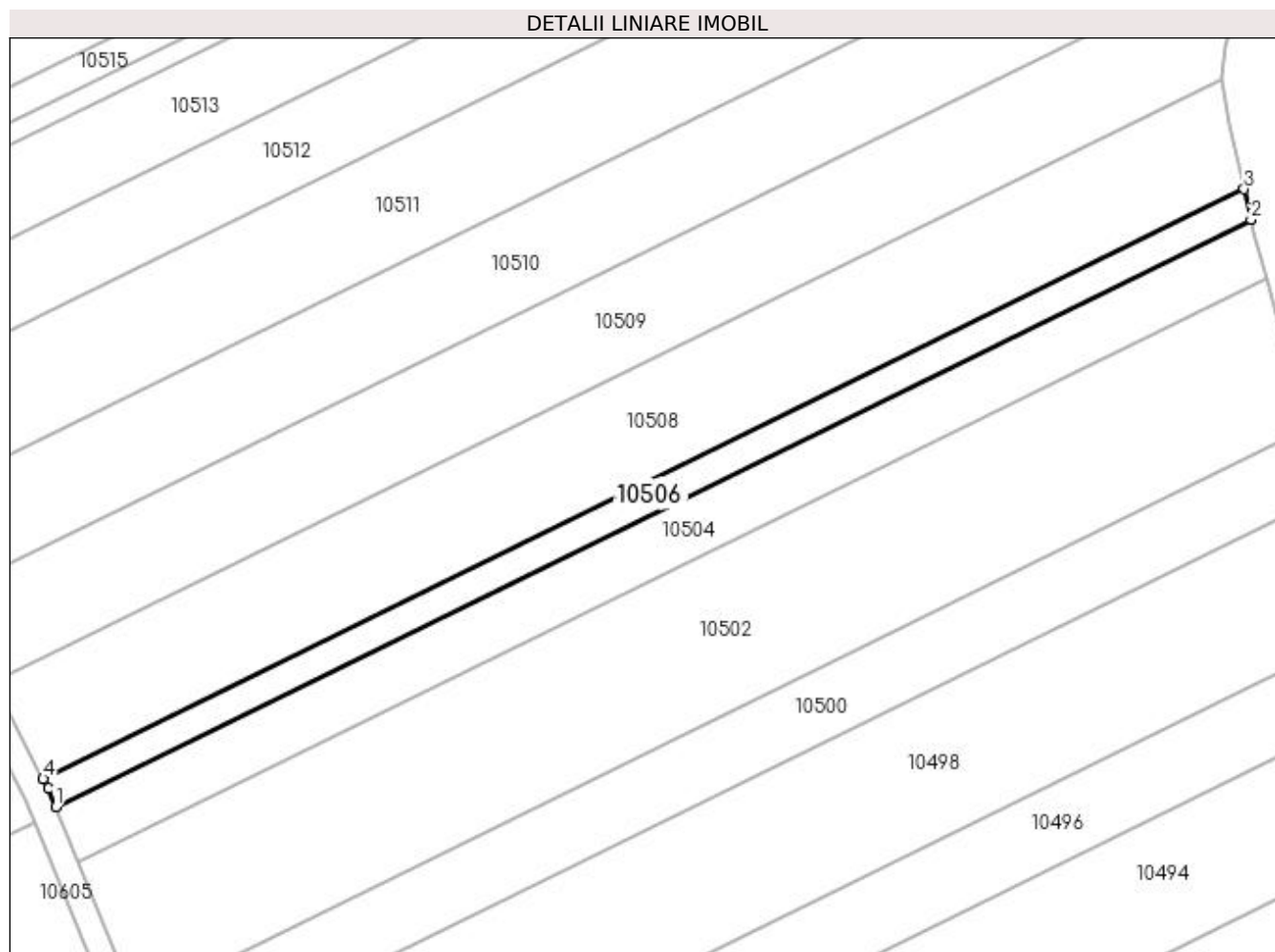
| Inscrieri privind dezmembramintele dreptului de proprietate, drepturi reale de garanție și sarcini | Referințe |
|--|-----------|
| NU SUNT | |

Anexa Nr. 1 La Partea I

Teren

| | | |
|--------------|-----------------|------------------------|
| Nr cadastral | Suprafața (mp)* | Observații / Referințe |
| | 1.100 | |

* Suprafața este determinată în planul de proiecție Stereo 70.



Date referitoare la teren

| Crt | Categorie folosință | Intravilan | Suprafața (mp) | Tarla | Parcelă | Nr. topo | Observații / Referințe |
|-----|---------------------|------------|----------------|-------|---------|----------|------------------------|
| 1 | arabil | NU | 1.100 | 12 | 23 | - | |

Lungime Segmente

1) Valorile lungimilor segmentelor sunt obținute din proiecție în plan.

| Punct început | X / Y | Punct sfârșit | X / Y | Lungime segment (** (m) |
|---------------|----------------------------|---------------|----------------------------|-------------------------|
| 1 | 432.456,065 302.883,424 | 2 | 432.653,336 302.980,25 | 219.752 |
| 2 | 432.653,336 302.980,25 | 3 | 432.652,175 302.985,245 | 5.128 |
| 3 | 432.652,175 302.985,245 | 4 | 432.454,015 302.887,983 | 220.743 |
| 4 | 432.454,015 302.887,983 | 5 | 432.454,84 302.886,399 | 1.786 |
| 5 | 432.454,84 302.886,399 | 1 | 432.456,065 302.883,424 | 3.217 |

**** Lungimile segmentelor sunt determinate în planul de proiecție Stereo 70 și sunt rotunjite la 1 milimetru.**

***** Distanța dintre puncte este formată din segmente cumulate ce sunt mai mici decât valoarea 1 milimetru.**

**DATE DESPRE IMOBILUL NR. 10508**

Oficiul de Cadastru și Publicitate Imobiliară DOLJ
Biroul de Cadastru și Publicitate Imobiliară Craiova

A. Partea I. Descrierea imobilului

TEREN Extravilan

Adresa: Jud. Dolj, T12, P22/1

| Nr. Crt | Nr cadastral Nr. topografic | Suprafața* (mp) | Observații / Referințe |
|---------|-----------------------------|-----------------|---|
| A1 | | 4.000 | Sector cadastral:11 Teren neimprejmuit; |

B. Partea II. Proprietari și acte

| Inscrieri privitoare la dreptul de proprietate și alte drepturi reale | Referințe |
|---|-----------|
| / | |
| Act Administrativ nr. TDP 981-59538, din 09/09/1997 emis de CJSDPAT DOLJ; | |
| B1 | A1 |
| Intabulare, drept de PROPRIETATE, dobândit prin Reconstituire, cota actuala 1/1, cota initiala 1/1 1) DUMITRU SMARANDACHE, LIPSA CNP | |

C. Partea III. SARCINI .

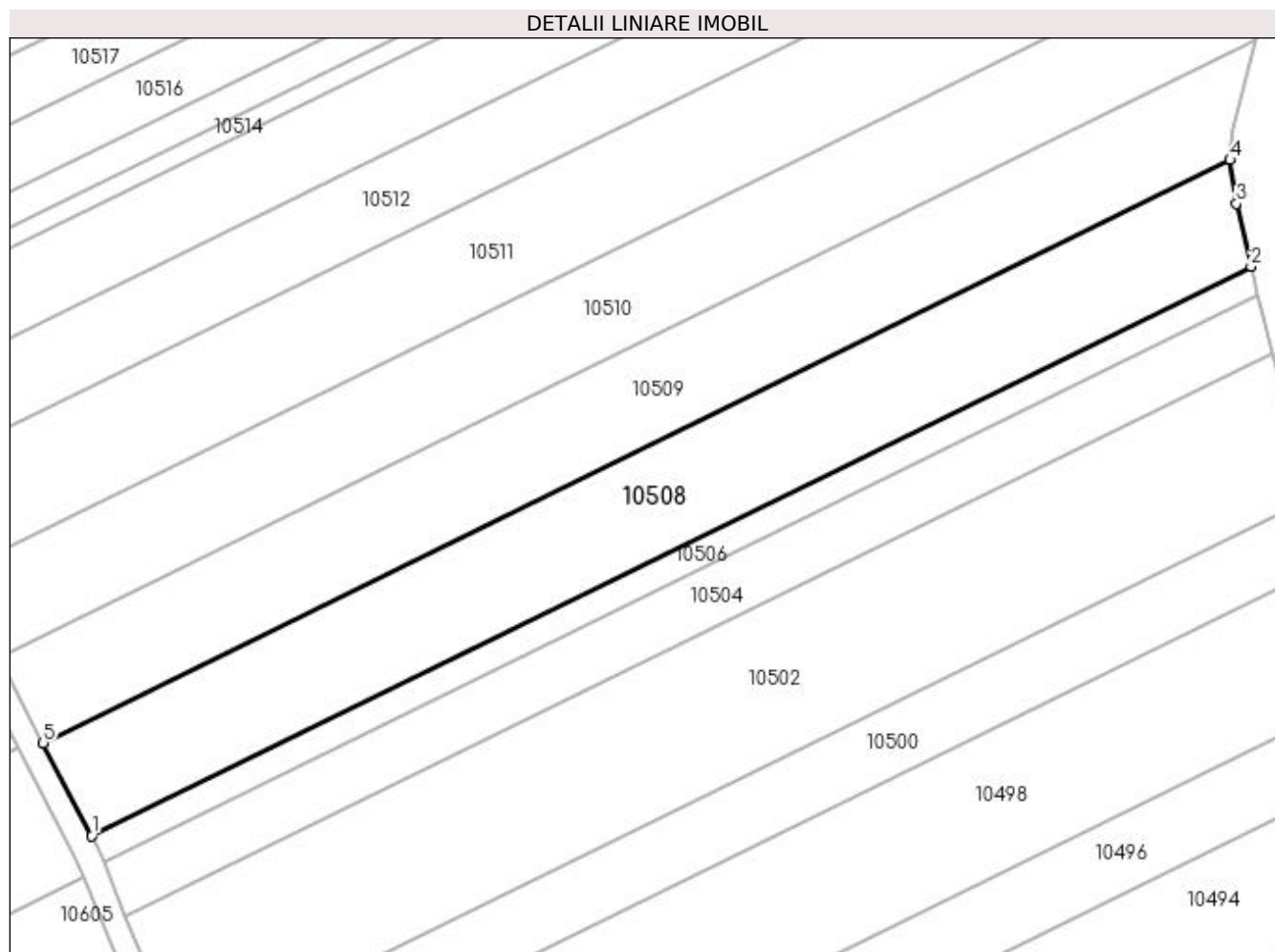
| Inscrieri privind dezmembramintele dreptului de proprietate, drepturi reale de garanție și sarcini | Referințe |
|--|-----------|
| NU SUNT | |

Anexa Nr. 1 La Partea I

Teren

| | | |
|--------------|-----------------|------------------------|
| Nr cadastral | Suprafața (mp)* | Observații / Referințe |
| | 4.000 | |

* Suprafața este determinată în planul de proiecție Stereo 70.



Date referitoare la teren

| Crt | Categorie folosință | Intra vilan | Suprafața (mp) | Tarla | Parcelă | Nr. topo | Observații / Referințe |
|-----|---------------------|-------------|----------------|-------|---------|----------|------------------------|
| 1 | arabil | NU | 4.000 | 12 | 22/1 | - | |

Lungime Segmente

1) Valorile lungimilor segmentelor sunt obținute din proiecție în plan.

| Punct început | X / Y | Punct sfârșit | X / Y | Lungime segment (** (m) |
|---------------|----------------------------|---------------|----------------------------|-------------------------|
| 1 | 432.454,015 302.887,983 | 2 | 432.652,175 302.985,245 | 220.743 |
| 2 | 432.652,175 302.985,245 | 3 | 432.649,674 302.995,997 | 11.039 |
| 3 | 432.649,674 302.995,997 | 4 | 432.648,576 303.003,446 | 7.529 |
| 4 | 432.648,576 303.003,446 | 5 | 432.445,734 302.903,885 | 225.959 |
| 5 | 432.445,734 302.903,885 | 1 | 432.454,015 302.887,983 | 17.929 |

**** Lungimile segmentelor sunt determinate în planul de proiecție Stereo 70 și sunt rotunjite la 1 milimetru.**

***** Distanța dintre puncte este formată din segmente cumulate ce sunt mai mici decât valoarea 1 milimetru.**

**DATE DESPRE IMOBILUL NR. 10509**

Oficiul de Cadastru și Publicitate Imobiliară DOLJ
Biroul de Cadastru și Publicitate Imobiliară Craiova

A. Partea I. Descrierea imobilului

TEREN Extravilan

Adresa: Jud. Dolj, T12, P17/1

| Nr. Crt | Nr cadastral Nr. topografic | Suprafața* (mp) | Observații / Referințe |
|---------|-----------------------------|-----------------|---|
| A1 | | 3.800 | Sector cadastral:11 Teren neimprejmuit; |

B. Partea II. Proprietari și acte

| Inscrieri privitoare la dreptul de proprietate și alte drepturi reale | Referințe |
|---|-----------|
| / | |
| Act Administrativ nr. TDP 1275-2179, din 04/10/1999 emis de CJSDPAT DOLJ; | |
| B1 | A1 |
| Intabulare, drept de PROPRIETATE, dobândit prin Reconstituire, cota actuala 1/1, cota initiala 1/1 1) PĂTRU ION, LIPSA CNP | |

C. Partea III. SARCINI .

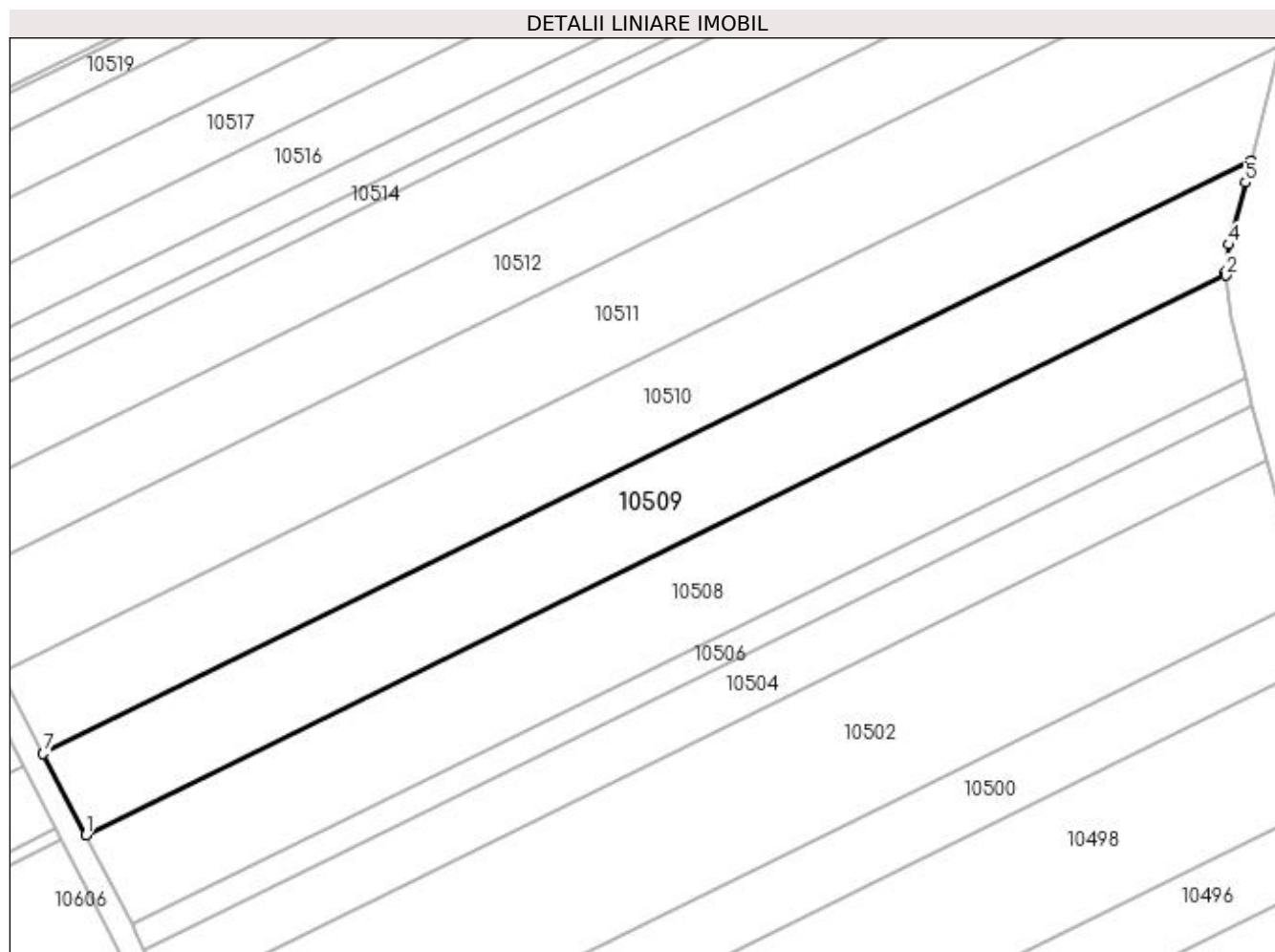
| Inscrieri privind dezmembramintele dreptului de proprietate, drepturi reale de garanție și sarcini | Referințe |
|--|-----------|
| NU SUNT | |

Anexa Nr. 1 La Partea I

Teren

| Nr cadastral | Suprafața (mp)* | Observații / Referințe |
|--------------|-----------------|------------------------|
| | 3.800 | |

* Suprafața este determinată în planul de proiecție Stereo 70.



Date referitoare la teren

| Crt | Categorie folosință | Intravilan | Suprafața (mp) | Tarla | Parcelă | Nr. topo | Observații / Referințe |
|-----|---------------------|------------|----------------|-------|---------|----------|------------------------|
| 1 | arabil | NU | 3.800 | 12 | 17/1 | - | |

Lungime Segmente

1) Valorile lungimilor segmentelor sunt obținute din proiecție în plan.

| Punct început | X / Y | Punct sfârșit | X / Y | Lungime segment (** (m) |
|---------------|----------------------------|---------------|----------------------------|-------------------------|
| 1 | 432.445,734 302.903,885 | 2 | 432.648,576 303.003,446 | 225.959 |
| 2 | 432.648,576 303.003,446 | 3 | 432.648,506 303.003,925 | 0.484 |
| 3 | 432.648,506 303.003,925 | 4 | 432.649,09 303.008,932 | 5.041 |
| 4 | 432.649,09 303.008,932 | 5 | 432.652,094 303.019,947 | 11.417 |
| 5 | 432.652,094 303.019,947 | 6 | 432.653,056 303.023,871 | 4.04 |

| Punct început | X / Y | Punct sfârșit | X / Y | Lungime segment (** (m) |
|---------------|----------------------------|---------------|----------------------------|-------------------------|
| 6 | 432.653,056 303.023,871 | 7 | 432.438,175 302.918,401 | 239.37 |
| 7 | 432.438,175 302.918,401 | 1 | 432.445,734 302.903,885 | 16.366 |

** Lungimile segmentelor sunt determinate în planul de proiecție Stereo 70 și sunt rotunjite la 1 milimetru.

*** Distanța dintre puncte este formată din segmente cumulate ce sunt mai mici decât valoarea 1 milimetru.

**DATE DESPRE IMOBILUL NR. 10510**

Oficiul de Cadastru și Publicitate Imobiliară DOLJ
Biroul de Cadastru și Publicitate Imobiliară Craiova

A. Partea I. Descrierea imobilului

TEREN Extravilan

Adresa: Jud. Dolj, T12, P16

| Nr. Crt | Nr cadastral Nr. topografic | Suprafața* (mp) | Observații / Referințe |
|---------|-----------------------------|-----------------|---|
| A1 | | 4.000 | Sector cadastral:11 Teren neimprejmuit; |

B. Partea II. Proprietari și acte

| Inscrieri privitoare la dreptul de proprietate și alte drepturi reale | Referințe |
|--|-----------|
| / | |
| Act Administrativ nr. TDP 180-9566, din 05/11/1993 emis de CJSDPAT DOLJ; | |
| B1 | A1 |
| Intabulare, drept de PROPRIETATE, dobândit prin Reconstituire, cota actuala 1/1, cota initiala 1/1 | |
| 1) GHEORGHICĂ CONSTANTIN, LIPSA CNP | |

C. Partea III. SARCINI .

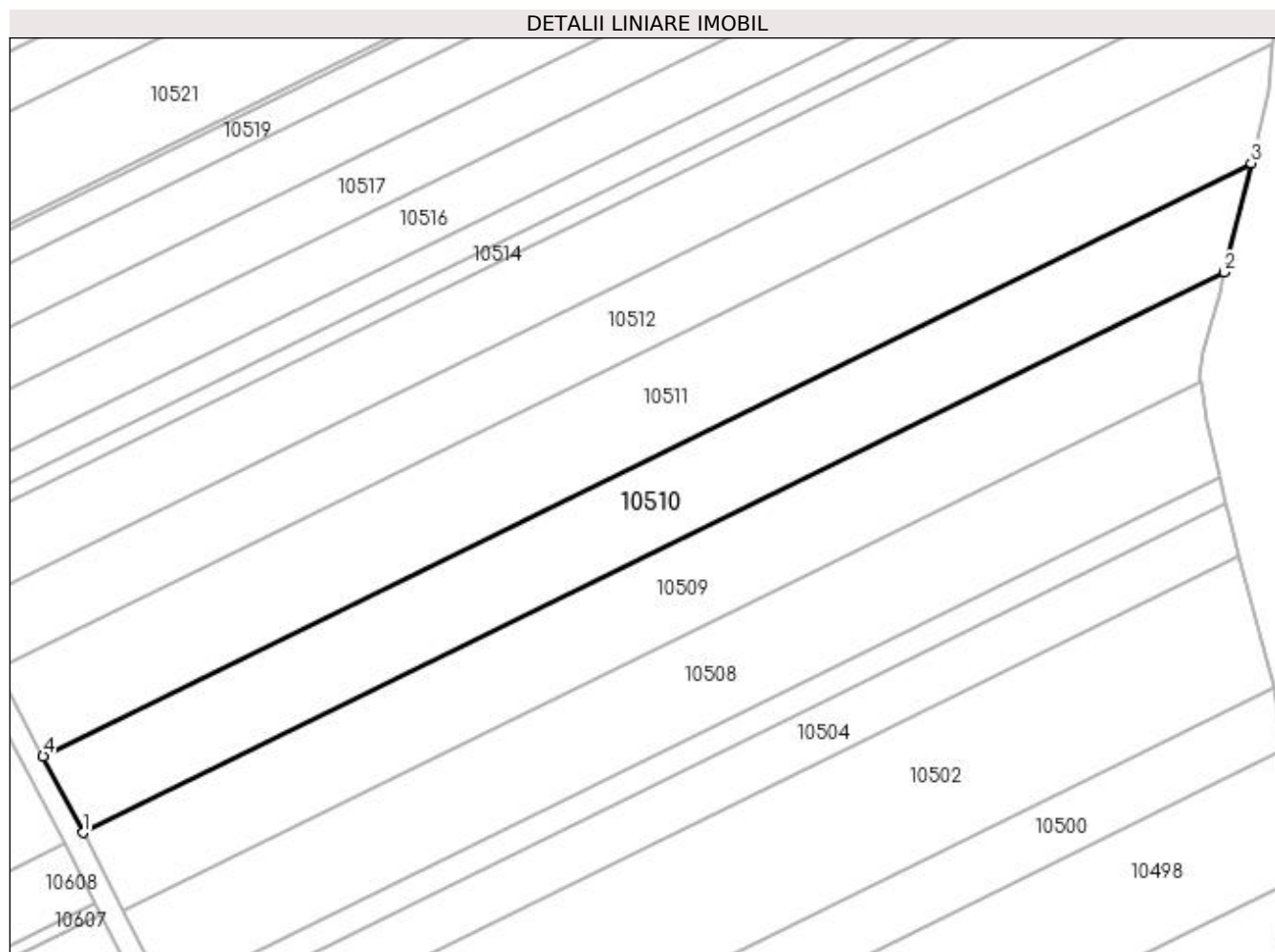
| Inscrieri privind dezmembramintele dreptului de proprietate, drepturi reale de garanție și sarcini | Referințe |
|--|-----------|
| NU SUNT | |

Anexa Nr. 1 La Partea I

Teren

| Nr cadastral | Suprafața (mp)* | Observații / Referințe |
|--------------|-----------------|------------------------|
| | 4.000 | |

* Suprafața este determinată în planul de proiecție Stereo 70.



Date referitoare la teren

| Crt | Categorie folosință | Intra vilan | Suprafața (mp) | Tarla | Parcelă | Nr. topo | Observații / Referințe |
|-----|---------------------|-------------|----------------|-------|---------|----------|------------------------|
| 1 | arabil | NU | 4.000 | 12 | 16 | - | |

Lungime Segmente

1) Valorile lungimilor segmentelor sunt obținute din proiecție în plan.

| Punct început | X / Y | Punct sfârșit | X / Y | Lungime segment (** (m) |
|---------------|----------------------------|---------------|----------------------------|-------------------------|
| 1 | 432.438,175 302.918,401 | 2 | 432.653,056 303.023,871 | 239.37 |
| 2 | 432.653,056 303.023,871 | 3 | 432.658,095 303.044,431 | 21.168 |
| 3 | 432.658,095 303.044,431 | 4 | 432.430,674 302.932,807 | 253.338 |
| 4 | 432.430,674 302.932,807 | 1 | 432.438,175 302.918,401 | 16.242 |

**** Lungimile segmentelor sunt determinate în planul de proiecție Stereo 70 și sunt rotunjite la 1 milimetru.**

***** Distanța dintre puncte este formată din segmente cumulate ce sunt mai mici decât valoarea 1 milimetru.**

**DATE DESPRE IMOBILUL NR. 10511**

Oficiul de Cadastru și Publicitate Imobiliară DOLJ
Biroul de Cadastru și Publicitate Imobiliară Craiova

A. Partea I. Descrierea imobilului

TEREN Extravilan

Adresa: Jud. Dolj, T12, P16

| Nr. Crt | Nr cadastral Nr. topografic | Suprafața* (mp) | Observații / Referințe |
|---------|-----------------------------|-----------------|---|
| A1 | | 4.800 | Sector cadastral:11 Teren neimprejmuit; |

B. Partea II. Proprietari și acte

| Inscrieri privitoare la dreptul de proprietate și alte drepturi reale | Referințe |
|---|-----------|
| / | |
| Act Administrativ nr. TDP 692-15093, din 24/01/1995 emis de CJSDPAT DOLJ; | |
| B1 | A1 |
| Intabulare, drept de PROPRIETATE, dobândit prin Reconstituire, cota actuala 1/1, cota initiala 1/1 1) COCOȘ MARIN, LIPSA CNP | |

C. Partea III. SARCINI .

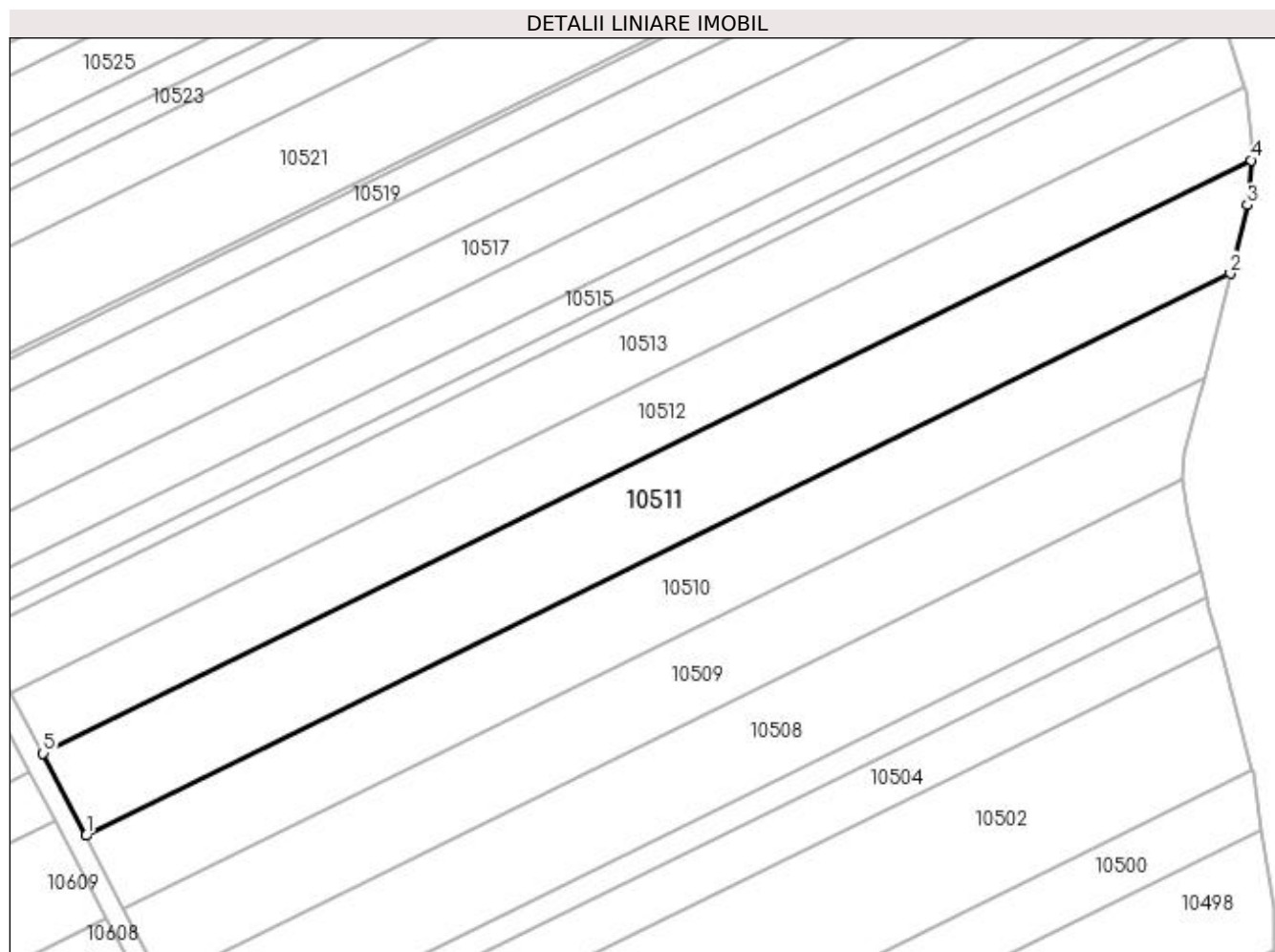
| Inscrieri privind dezmembramintele dreptului de proprietate, drepturi reale de garanție și sarcini | Referințe |
|--|-----------|
| NU SUNT | |

Anexa Nr. 1 La Partea I

Teren

| Nr cadastral | Suprafața (mp)* | Observații / Referințe |
|--------------|-----------------|------------------------|
| | 4.800 | |

* Suprafața este determinată în planul de proiecție Stereo 70.



Date referitoare la teren

| Crt | Categorie folosință | Intra vilan | Suprafața (mp) | Tarla | Parcelă | Nr. topo | Observații / Referințe |
|-----|---------------------|-------------|----------------|-------|---------|----------|------------------------|
| 1 | arabil | NU | 4.800 | 12 | 16 | - | |

Lungime Segmente

1) Valorile lungimilor segmentelor sunt obținute din proiecție în plan.

| Punct început | X / Y | Punct sfârșit | X / Y | Lungime segment (** (m) |
|---------------|----------------------------|---------------|----------------------------|-------------------------|
| 1 | 432.430,674 302.932,807 | 2 | 432.658,095 303.044,431 | 253.338 |
| 2 | 432.658,095 303.044,431 | 3 | 432.661,44 303.058,082 | 14.055 |
| 3 | 432.661,44 303.058,082 | 4 | 432.662,214 303.066,948 | 8.9 |
| 4 | 432.662,214 303.066,948 | 5 | 432.422,173 302.949,13 | 267.396 |
| 5 | 432.422,173 302.949,13 | 1 | 432.430,674 302.932,807 | 18.404 |

**** Lungimile segmentelor sunt determinate în planul de proiecție Stereo 70 și sunt rotunjite la 1 milimetru.**

***** Distanța dintre puncte este formată din segmente cumulate ce sunt mai mici decât valoarea 1 milimetru.**

**DATE DESPRE IMOBILUL NR. 10512**

Oficiul de Cadastru și Publicitate Imobiliară DOLJ
Biroul de Cadastru și Publicitate Imobiliară Craiova

A. Partea I. Descrierea imobilului

TEREN Extravilan

Adresa: Jud. Dolj, T12, P15/1

| Nr. Crt | Nr cadastral Nr. topografic | Suprafața* (mp) | Observații / Referințe |
|---------|-----------------------------|-----------------|---|
| A1 | | 3.700 | Sector cadastral:11 Teren neimprejmuit; |

B. Partea II. Proprietari și acte

| Inscrieri privitoare la dreptul de proprietate și alte drepturi reale | Referințe |
|--|-----------|
| / | |
| Act Administrativ nr. TDP 941-59538, din 27/02/1995 emis de CJSDPAT DOLJ; | |
| B1 | A1 |
| Intabulare, drept de PROPRIETATE, dobândit prin Reconstituire, cota actuala 1/1, cota initiala 1/1 1) POPESCU TUDORA, LIPSA CNP | |

C. Partea III. SARCINI .

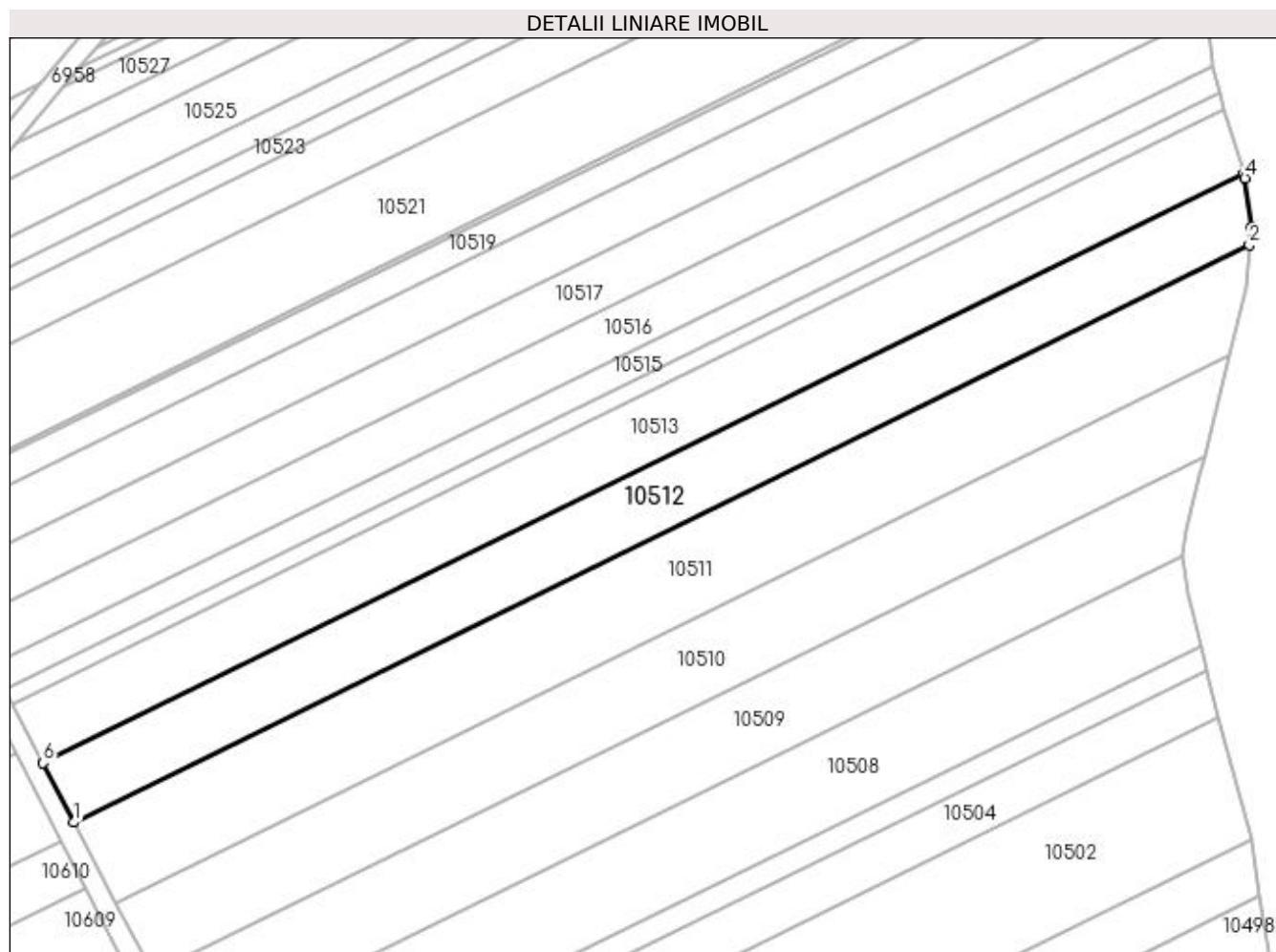
| Inscrieri privind dezmembramintele dreptului de proprietate, drepturi reale de garanție și sarcini | Referințe |
|--|-----------|
| NU SUNT | |

Anexa Nr. 1 La Partea I

Teren

| Nr cadastral | Suprafața (mp)* | Observații / Referințe |
|--------------|-----------------|------------------------|
| | 3.700 | |

* Suprafața este determinată în planul de proiecție Stereo 70.



Date referitoare la teren

| Crt | Categorie folosință | Intra vilan | Suprafața (mp) | Tarla | Parcelă | Nr. topo | Observații / Referințe |
|-----|---------------------|-------------|----------------|-------|---------|----------|------------------------|
| 1 | arabil | NU | 3.700 | 12 | 15/1 | - | |

Lungime Segmente

1) Valorile lungimilor segmentelor sunt obținute din proiecție în plan.

| Punct început | X / Y | Punct sfârșit | X / Y | Lungime segment (** (m) |
|---------------|----------------------------|---------------|----------------------------|-------------------------|
| 1 | 432.422,173 302.949,13 | 2 | 432.662,214 303.066,948 | 267.396 |
| 2 | 432.662,214 303.066,948 | 3 | 432.662,525 303.070,515 | 3.581 |
| 3 | 432.662,525 303.070,515 | 4 | 432.661,273 303.080,612 | 10.174 |
| 4 | 432.661,273 303.080,612 | 5 | 432.660,966 303.081,566 | 1.002 |
| 5 | 432.660,966 303.081,566 | 6 | 432.415,857 302.961,26 | 273.042 |

| Punct început | X / Y | Punct sfârșit | X / Y | Lungime segment (** (m) |
|---------------|---------------------------|---------------|---------------------------|-------------------------|
| 6 | 432.415,857 302.961,26 | 1 | 432.422,173 302.949,13 | 13.676 |

** Lungimile segmentelor sunt determinate în planul de proiecție Stereo 70 și sunt rotunjite la 1 milimetru.

*** Distanța dintre puncte este formată din segmente cumulate ce sunt mai mici decât valoarea 1 milimetru.

**DATE DESPRE IMOBILUL NR. 10513**

Oficiul de Cadastru și Publicitate Imobiliară DOLJ
Biroul de Cadastru și Publicitate Imobiliară Craiova

A. Partea I. Descrierea imobilului

TEREN Extravilan

Adresa: Jud. Dolj, T12, P14/1

| Nr. Crt | Nr cadastral Nr. topografic | Suprafața* (mp) | Observații / Referințe |
|---------|-----------------------------|-----------------|---|
| A1 | | 3.750 | Sector cadastral:11 Teren neimprejmuit; |

B. Partea II. Proprietari și acte

| Inscrieri privitoare la dreptul de proprietate și alte drepturi reale | Referințe |
|---|-----------|
| / | |
| Act Notarial nr. CM 39, din 19/10/2021 emis de BIN Tărbujaru Maria Monica; | |
| B1 | A1 |
| Intabulare, drept de PROPRIETATE, dobandit prin Succesiune, cota actuala 1/1, cota initiala 1/1 1) ION MARIN | |

C. Partea III. SARCINI .

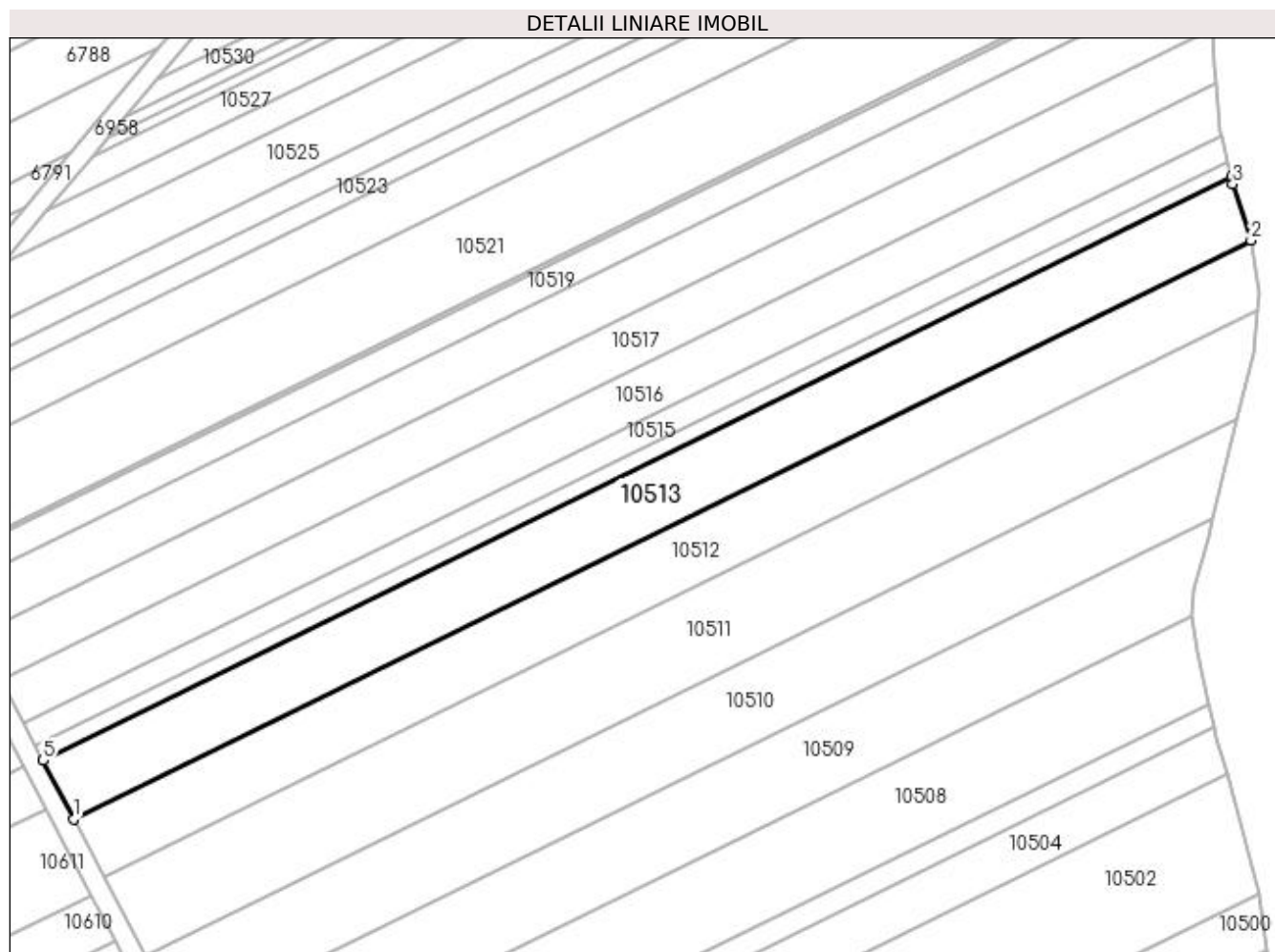
| Inscrieri privind dezmembramintele dreptului de proprietate, drepturi reale de garanție și sarcini | Referințe |
|--|-----------|
| NU SUNT | |

Anexa Nr. 1 La Partea I

Teren

| Nr cadastral | Suprafața (mp)* | Observații / Referințe |
|--------------|-----------------|------------------------|
| | 3.750 | |

* Suprafața este determinată în planul de proiecție Stereo 70.



Date referitoare la teren

| Crt | Categorie folosință | Intra vilan | Suprafața (mp) | Tarla | Parcelă | Nr. topo | Observații / Referințe |
|-----|---------------------|-------------|----------------|-------|---------|----------|------------------------|
| 1 | arabil | NU | 3.750 | 12 | 14/1 | - | |

Lungime Segmente

1) Valorile lungimilor segmentelor sunt obținute din proiecție în plan.

| Punct început | X / Y | Punct sfârșit | X / Y | Lungime segment (** (m) |
|---------------|----------------------------|---------------|----------------------------|-------------------------|
| 1 | 432.415,857 302.961,26 | 2 | 432.660,966 303.081,566 | 273.042 |
| 2 | 432.660,966 303.081,566 | 3 | 432.657,184 303.093,296 | 12.325 |
| 3 | 432.657,184 303.093,296 | 4 | 432.656,83 303.094,771 | 1.517 |
| 4 | 432.656,83 303.094,771 | 5 | 432.409,538 302.973,394 | 275.474 |
| 5 | 432.409,538 302.973,394 | 1 | 432.415,857 302.961,26 | 13.681 |

**** Lungimile segmentelor sunt determinate în planul de proiecție Stereo 70 și sunt rotunjite la 1 milimetru.**

***** Distanța dintre puncte este formată din segmente cumulate ce sunt mai mici decât valoarea 1 milimetru.**

**DATE DESPRE IMOBILUL NR. 10514**

Oficiul de Cadastru și Publicitate Imobiliară DOLJ
Biroul de Cadastru și Publicitate Imobiliară Craiova

A. Partea I. Descrierea imobilului

TEREN Extravilan

Adresa: Jud. Dolj, T12, P13

| Nr. Crt | Nr cadastral Nr. topografic | Suprafața* (mp) | Observații / Referințe |
|---------|-----------------------------|-----------------|---|
| A1 | | 910 | Sector cadastral:11 Teren neimprejmuit; |

B. Partea II. Proprietari și acte

| Inscrieri privitoare la dreptul de proprietate și alte drepturi reale | Referințe |
|---|-----------|
| / | |
| Act Administrativ nr. TDP 179-9566, din 04/11/1993 emis de CJSDPAT DOLJ; | |
| B1 | A1 |
| Intabulare, drept de PROPRIETATE, dobândit prin Reconstituire, cota actuala 1/1, cota initiala 1/1 1) MARCU MARIN , LIPSA CNP | |

C. Partea III. SARCINI .

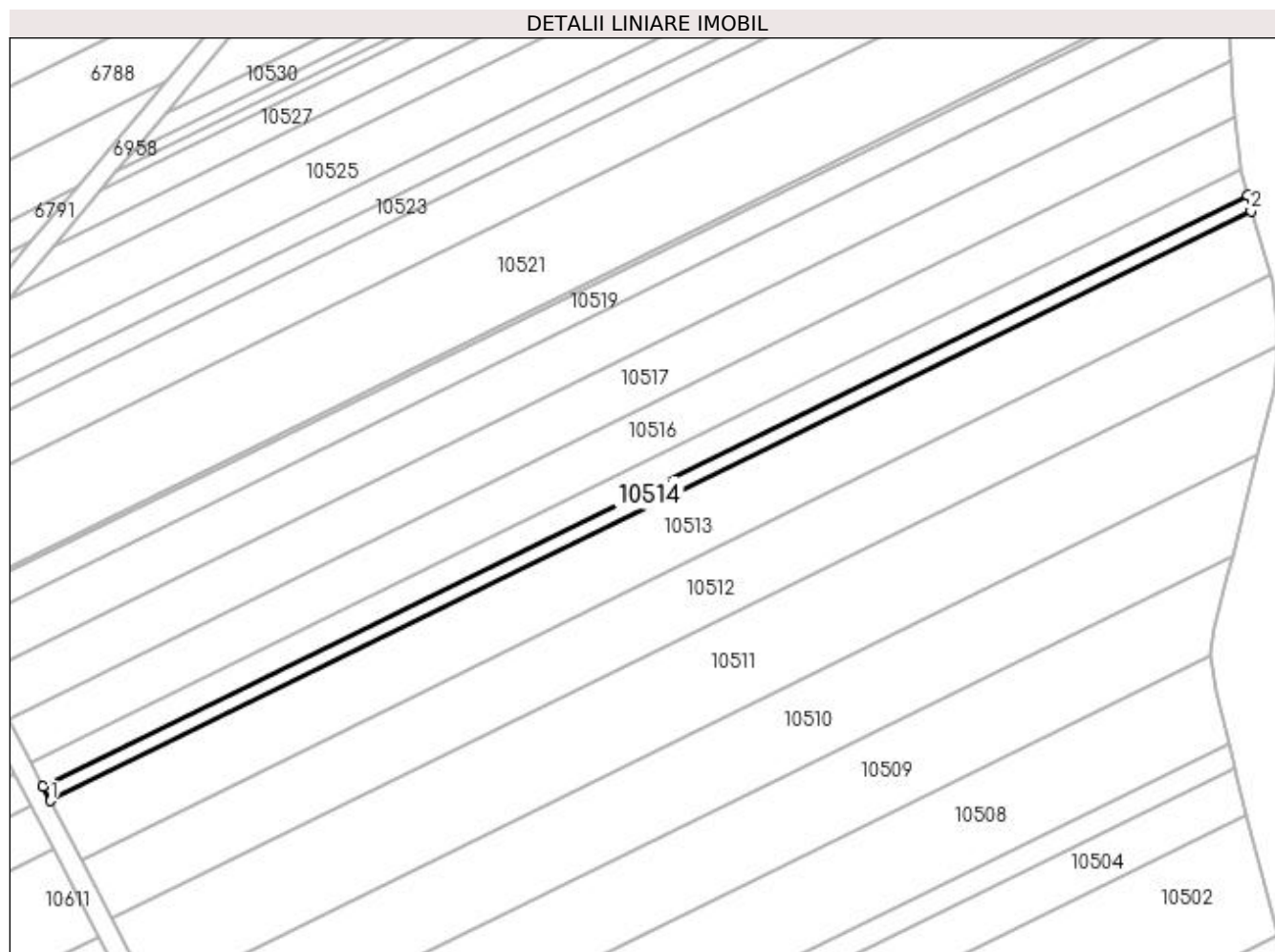
| Inscrieri privind dezmembramintele dreptului de proprietate, drepturi reale de garanție și sarcini | Referințe |
|--|-----------|
| NU SUNT | |

Anexa Nr. 1 La Partea I

Teren

| Nr cadastral | Suprafața (mp)* | Observații / Referințe |
|--------------|-----------------|------------------------|
| | 910 | |

* Suprafața este determinată în planul de proiecție Stereo 70.



Date referitoare la teren

| Crt | Categorie folosință | Intra vilan | Suprafața (mp) | Tarla | Parcelă | Nr. topo | Observații / Referințe |
|-----|---------------------|-------------|----------------|-------|---------|----------|------------------------|
| 1 | arabil | NU | 910 | 12 | 13 | - | |

Lungime Segmente

1) Valorile lungimilor segmentelor sunt obținute din proiecție în plan.

| Punct început | X / Y | Punct sfârșit | X / Y | Lungime segment (** (m) |
|---------------|----------------------------|---------------|----------------------------|-------------------------|
| 1 | 432.409,538 302.973,394 | 2 | 432.656,83 303.094,771 | 275.474 |
| 2 | 432.656,83 303.094,771 | 3 | 432.656,04 303.098,058 | 3.381 |
| 3 | 432.656,04 303.098,058 | 4 | 432.408,014 302.976,32 | 276.292 |
| 4 | 432.408,014 302.976,32 | 1 | 432.409,538 302.973,394 | 3.299 |

**** Lungimile segmentelor sunt determinate în planul de proiecție Stereo 70 și sunt rotunjite la 1 milimetru.**

***** Distanța dintre puncte este formată din segmente cumulate ce sunt mai mici decât valoarea 1 milimetru.**

**DATE DESPRE IMOBILUL NR. 10515**

Oficiul de Cadastru și Publicitate Imobiliară DOLJ
Biroul de Cadastru și Publicitate Imobiliară Craiova

A. Partea I. Descrierea imobilului

TEREN Extravilan

Adresa: Jud. Dolj, T12, P10

| Nr. Crt | Nr cadastral Nr. topografic | Suprafața* (mp) | Observații / Referințe |
|---------|-----------------------------|-----------------|---|
| A1 | | 1.500 | Sector cadastral:11 Teren neimprejmuit; |

B. Partea II. Proprietari și acte

| Inscrieri privitoare la dreptul de proprietate și alte drepturi reale | Referințe |
|---|-----------|
| / | |
| Act Administrativ nr. TDP 1055-48563, din 30/03/1995 emis de CJSDPAT DOLJ; | |
| B1 | A1 |
| Intabulare, drept de PROPRIETATE, dobândit prin Reconstituire, cota actuala 1/1, cota initiala 1/1 1) SANDU IONEL, LIPSA CNP | |

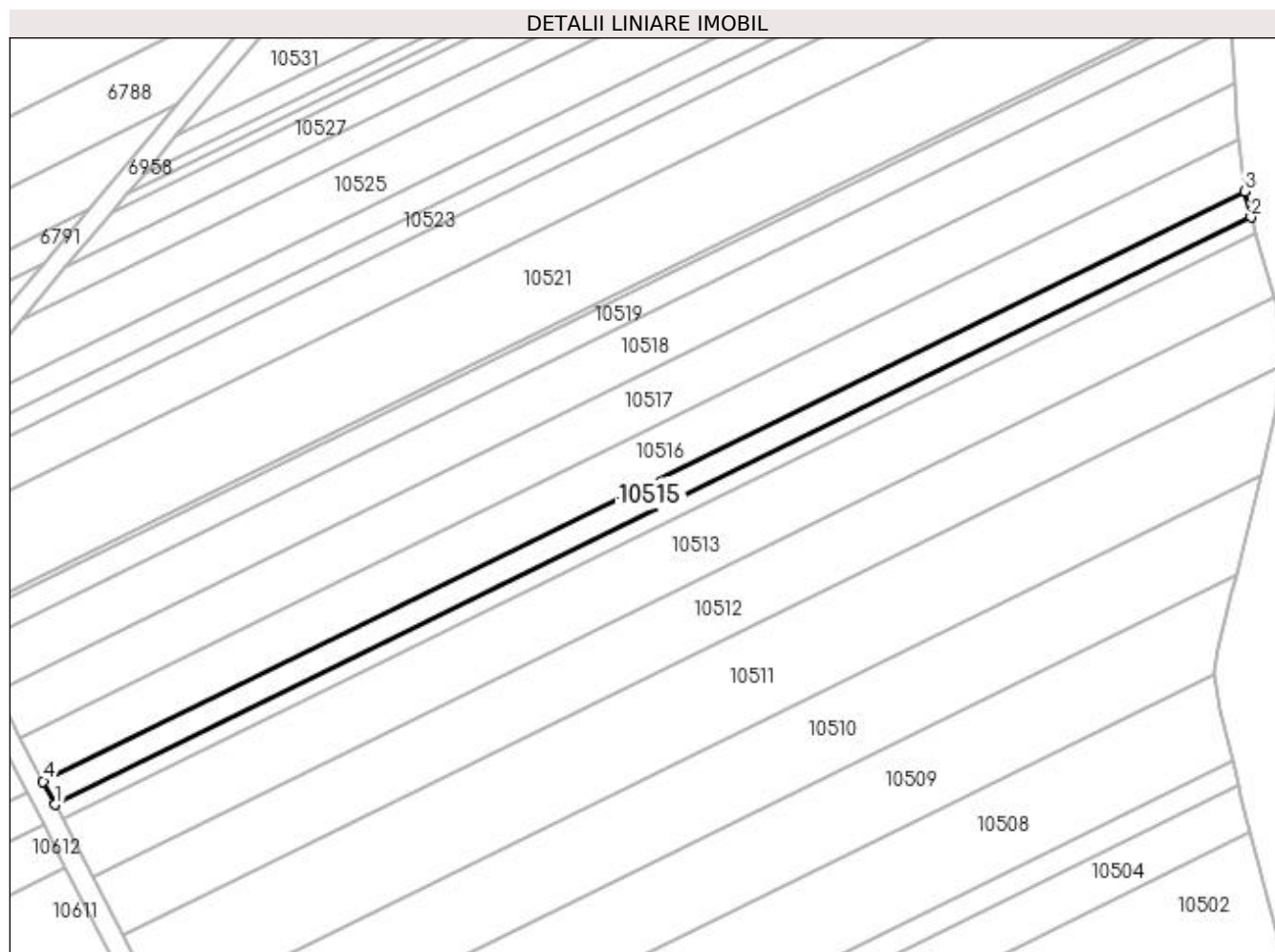
C. Partea III. SARCINI .

| Inscrieri privind dezmembramintele dreptului de proprietate, drepturi reale de garanție și sarcini | Referințe |
|--|-----------|
| NU SUNT | |

Anexa Nr. 1 La Partea I**Teren**

| Nr cadastral | Suprafața (mp)* | Observații / Referințe |
|--------------|-----------------|------------------------|
| | 1.500 | |

* Suprafața este determinată în planul de proiecție Stereo 70.

**Date referitoare la teren**

| Crt | Categorie folosință | Intra vilan | Suprafața (mp) | Tarla | Parcelă | Nr. topo | Observații / Referințe |
|-----|---------------------|-------------|----------------|-------|---------|----------|------------------------|
| 1 | arabil | NU | 1.500 | 12 | 10 | - | |

Lungime Segmente

1) Valorile lungimilor segmentelor sunt obținute din proiecție în plan.

| Punct început | X / Y | Punct sfârșit | X / Y | Lungime segment (** (m) |
|---------------|----------------------------|---------------|----------------------------|-------------------------|
| 1 | 432.408,014 302.976,32 | 2 | 432.656,04 303.098,058 | 276.292 |
| 2 | 432.656,04 303.098,058 | 3 | 432.654,743 303.103,454 | 5.55 |
| 3 | 432.654,743 303.103,454 | 4 | 432.405,512 302.981,125 | 277.634 |
| 4 | 432.405,512 302.981,125 | 1 | 432.408,014 302.976,32 | 5.417 |

**** Lungimile segmentelor sunt determinate în planul de proiecție Stereo 70 și sunt rotunjite la 1 milimetru.**

***** Distanța dintre puncte este formată din segmente cumulate ce sunt mai mici decât valoarea 1 milimetru.**

**DATE DESPRE IMOBILUL NR. 10516**

Oficiul de Cadastru și Publicitate Imobiliară DOLJ
Biroul de Cadastru și Publicitate Imobiliară Craiova

A. Partea I. Descrierea imobilului

TEREN Extravilan

Adresa: Jud. Dolj, T12, P9

| Nr. Crt | Nr cadastral Nr. topografic | Suprafața* (mp) | Observații / Referințe |
|---------|-----------------------------|-----------------|---|
| A1 | | 2.880 | Sector cadastral:11 Teren neimprejmuit; |

B. Partea II. Proprietari și acte

| Inscrieri privitoare la dreptul de proprietate și alte drepturi reale | Referințe |
|---|-----------|
| / | |
| Act Administrativ nr. TDP 474-2162, din 28/02/1994 emis de CJSDPAT DOLJ (Defunct conform certificat de deces seria D9 , nr. 235563, data 17.01.1992); | |
| B1 | A1 |
| Intabulare, drept de PROPRIETATE, dobandit prin Reconstituire, cota actuala 1/1, cota initiala 1/1 1) ION MARIA, LIPSA CNP DEFUNCT:Da | |

C. Partea III. SARCINI .

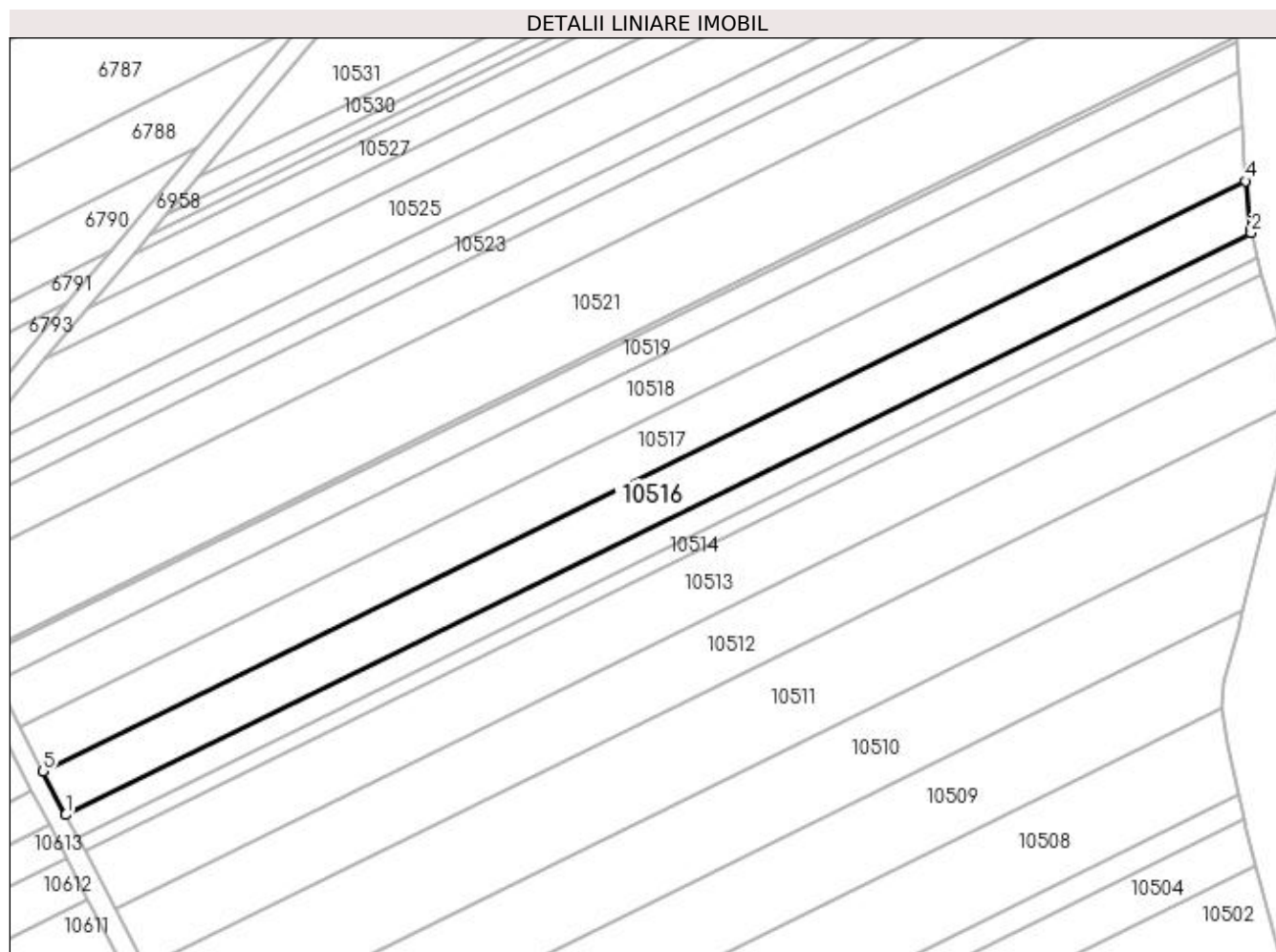
| Inscrieri privind dezmembramintele dreptului de proprietate, drepturi reale de garanție și sarcini | Referințe |
|--|-----------|
| NU SUNT | |

Anexa Nr. 1 La Partea I

Teren

| | | |
|--------------|-----------------|------------------------|
| Nr cadastral | Suprafața (mp)* | Observații / Referințe |
| | 2.880 | |

* Suprafața este determinată în planul de proiecție Stereo 70.



Date referitoare la teren

| Crt | Categorie folosință | Intravilan | Suprafața (mp) | Tarla | Parcelă | Nr. topo | Observații / Referințe |
|-----|---------------------|------------|----------------|-------|---------|----------|------------------------|
| 1 | arabil | NU | 2.880 | 12 | 9 | - | |

Lungime Segmente

1) Valorile lungimilor segmentelor sunt obținute din proiecție în plan.

| Punct început | X / Y | Punct sfârșit | X / Y | Lungime segment (** (m) |
|---------------|----------------------------|---------------|----------------------------|-------------------------|
| 1 | 432.405,512 302.981,125 | 2 | 432.654,743 303.103,454 | 277.634 |
| 2 | 432.654,743 303.103,454 | 3 | 432.654,597 303.104,061 | 0.624 |
| 3 | 432.654,597 303.104,061 | 4 | 432.653,526 303.114,332 | 10.327 |
| 4 | 432.653,526 303.114,332 | 5 | 432.400,753 302.990,265 | 281.579 |
| 5 | 432.400,753 302.990,265 | 1 | 432.405,512 302.981,125 | 10.305 |

**** Lungimile segmentelor sunt determinate în planul de proiecție Stereo 70 și sunt rotunjite la 1 milimetru.**

***** Distanța dintre puncte este formată din segmente cumulate ce sunt mai mici decât valoarea 1 milimetru.**

**DATE DESPRE IMOBILUL NR. 10517**

Oficiul de Cadastru și Publicitate Imobiliară DOLJ
Biroul de Cadastru și Publicitate Imobiliară Craiova

A. Partea I. Descrierea imobilului

TEREN Extravilan

Adresa: Jud. Dolj, T12, P7

| Nr. Crt | Nr cadastral Nr. topografic | Suprafața* (mp) | Observații / Referințe |
|---------|-----------------------------|-----------------|---|
| A1 | | 3.000 | Sector cadastral:11 Teren neimprejmuit; |

B. Partea II. Proprietari și acte

| Inscrieri privitoare la dreptul de proprietate și alte drepturi reale | | Referințe |
|--|--|-----------|
| / | | |
| Act Administrativ nr. TDP 699-15093, din 26/01/1995 emis de CJSDPAT DOLJ (Defunct conform certificat de deces seria D10, nr. 965644, data 09.11.2020); | | |
| B1 | Intabulare, drept de PROPRIETATE, dobandit prin Reconstituire, cota actuala 1/1, cota initiala 1/1 1) VLĂDUȚOIA ION, LIPSA CNP 2) STAMIN IOANA, LIPSA CNP 3) VLĂDUȚOIA GHEORGHE DEFUNCT:Da 4) DIACONU ELENA, LIPSA CNP 5) VLĂDUȚOIA CONSTANTIN, LIPSA CNP | A1 |

C. Partea III. SARCINI .

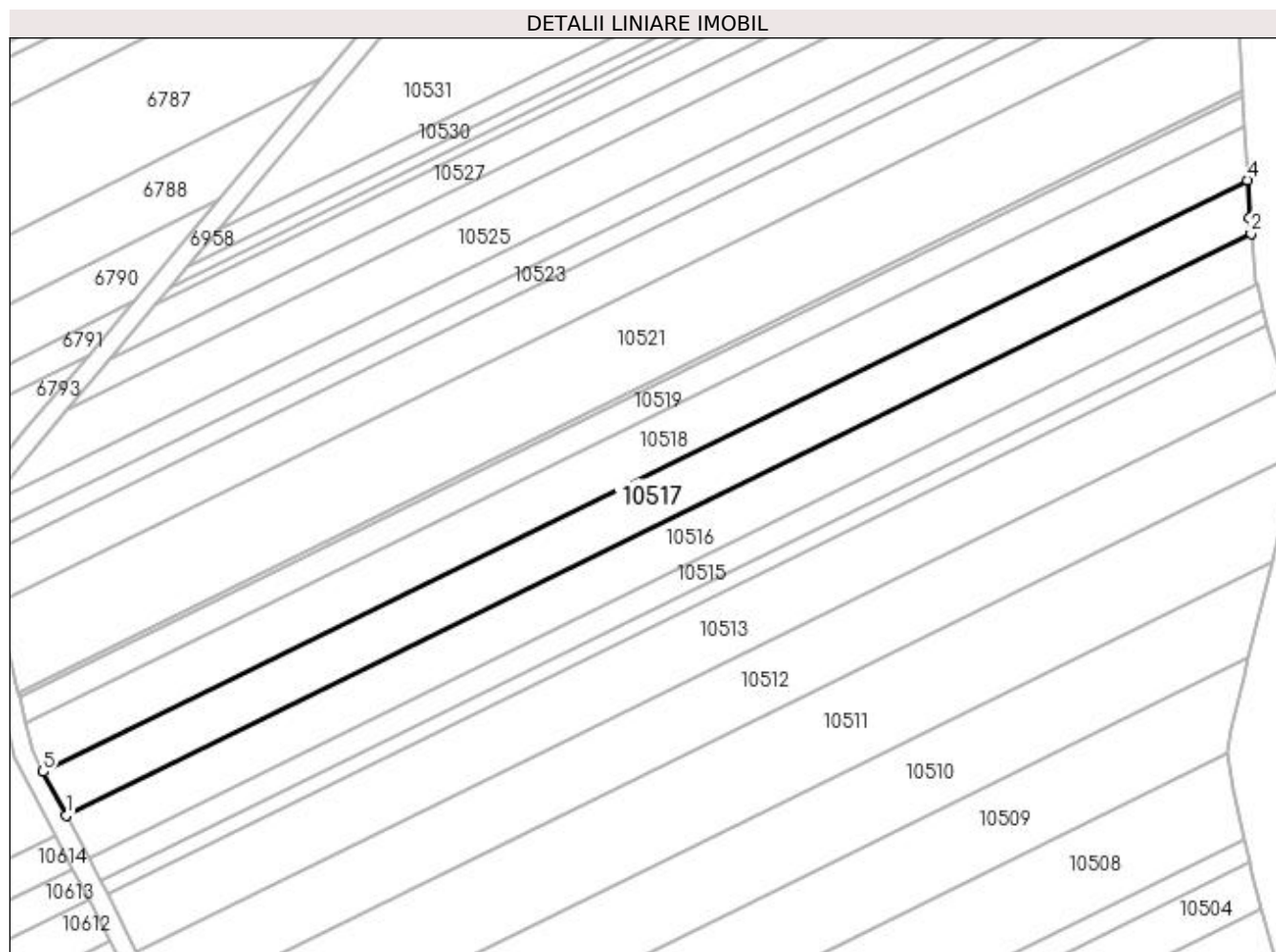
| Inscrieri privind dezmembramintele dreptului de proprietate, drepturi reale de garanție și sarcini | Referințe |
|--|-----------|
| NU SUNT | |

Anexa Nr. 1 La Partea I

Teren

| | | |
|--------------|-----------------|------------------------|
| Nr cadastral | Suprafața (mp)* | Observații / Referințe |
| | 3.000 | |

* Suprafața este determinată în planul de proiecție Stereo 70.



Date referitoare la teren

| Crt | Categorie folosință | Intra vilan | Suprafața (mp) | Tarla | Parcelă | Nr. topo | Observații / Referințe |
|-----|---------------------|-------------|----------------|-------|---------|----------|------------------------|
| 1 | arabil | NU | 3.000 | 12 | 7 | - | |

Lungime Segmente

1) Valorile lungimilor segmentelor sunt obținute din proiecție în plan.

| Punct început | X / Y | Punct sfârșit | X / Y | Lungime segment (** (m) |
|---------------|----------------------------|---------------|----------------------------|-------------------------|
| 1 | 432.400,753 302.990,265 | 2 | 432.653,526 303.114,332 | 281.579 |
| 2 | 432.653,526 303.114,332 | 3 | 432.653,179 303.117,663 | 3.349 |
| 3 | 432.653,179 303.117,663 | 4 | 432.652,735 303.125,72 | 8.069 |
| 4 | 432.652,735 303.125,72 | 5 | 432.395,869 302.999,643 | 286.139 |
| 5 | 432.395,869 302.999,643 | 1 | 432.400,753 302.990,265 | 10.574 |

**** Lungimile segmentelor sunt determinate în planul de proiecție Stereo 70 și sunt rotunjite la 1 milimetru.**

***** Distanța dintre puncte este formată din segmente cumulate ce sunt mai mici decât valoarea 1 milimetru.**

**DATE DESPRE IMOBILUL NR. 10518**

Oficiul de Cadastru și Publicitate Imobiliară DOLJ
Biroul de Cadastru și Publicitate Imobiliară Craiova

A. Partea I. Descrierea imobilului

TEREN Extravilan

Adresa: Jud. Dolj, T12, P6

| Nr. Crt | Nr cadastral Nr. topografic | Suprafața* (mp) | Observații / Referințe |
|---------|-----------------------------|-----------------|---|
| A1 | | 3.100 | Sector cadastral:11 Teren neimprejmuit; |

B. Partea II. Proprietari și acte

| Inscrieri privitoare la dreptul de proprietate și alte drepturi reale | Referințe |
|---|-----------|
| / | |
| Act Administrativ nr. TDP 931-59538, din 23/02/1995 emis de CJSDPAT DOLJ; | |
| B1 | A1 |
| Intabulare, drept de PROPRIETATE, dobândit prin Reconstituire, cota actuala 1/1, cota initiala 1/1 1) SMARANDACHE MARIN, LIPSA CNP | |

C. Partea III. SARCINI .

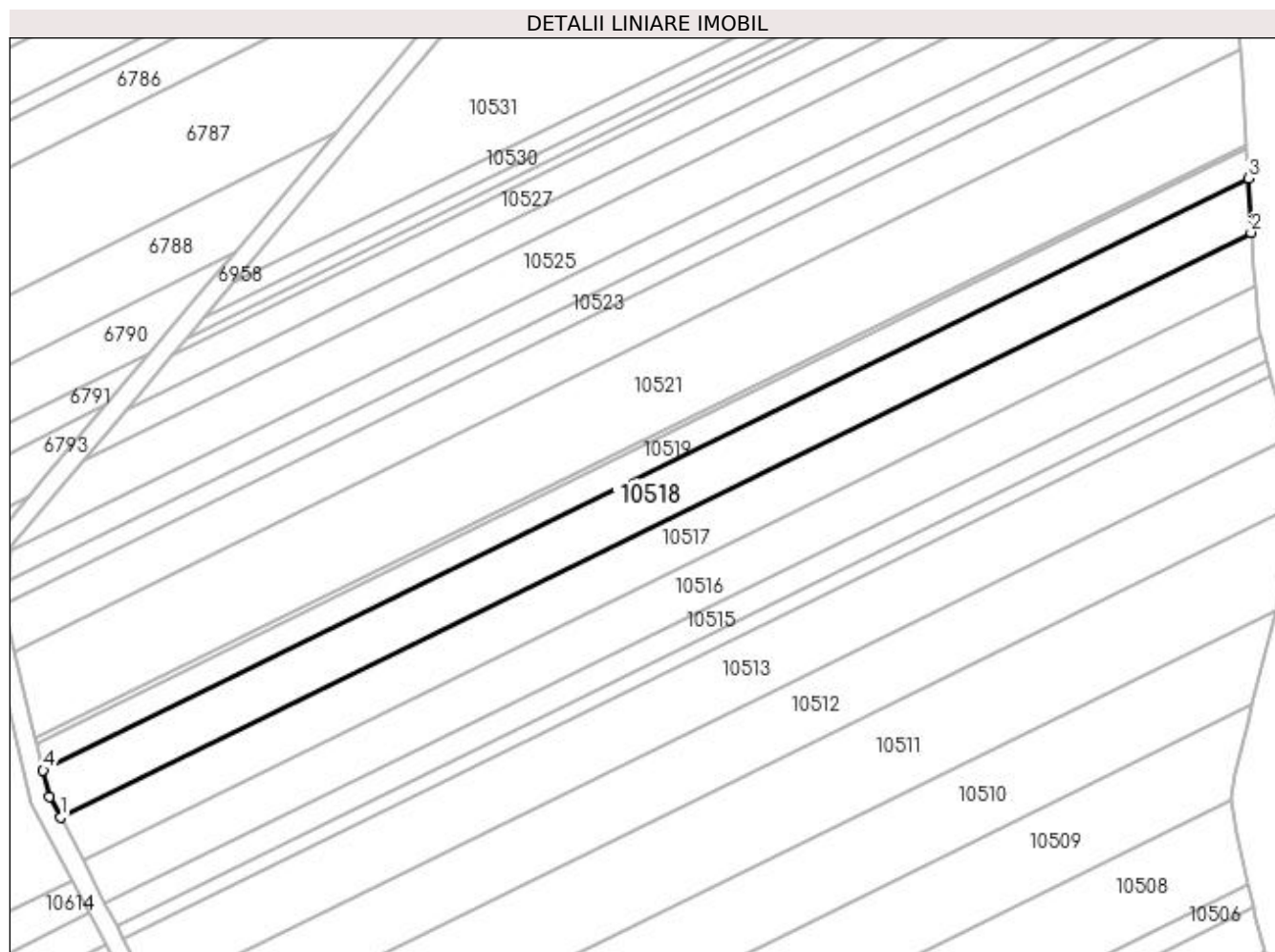
| Inscrieri privind dezmembramintele dreptului de proprietate, drepturi reale de garanție și sarcini | Referințe |
|--|-----------|
| NU SUNT | |

Anexa Nr. 1 La Partea I

Teren

| Nr cadastral | Suprafața (mp)* | Observații / Referințe |
|--------------|-----------------|------------------------|
| | 3.100 | |

* Suprafața este determinată în planul de proiecție Stereo 70.



Date referitoare la teren

| Crt | Categorie folosință | Intra vilan | Suprafața (mp) | Tarla | Parcelă | Nr. topo | Observații / Referințe |
|-----|---------------------|-------------|----------------|-------|---------|----------|------------------------|
| 1 | arabil | NU | 3.100 | 12 | 6 | - | |

Lungime Segmente

1) Valorile lungimilor segmentelor sunt obținute din proiecție în plan.

| Punct început | X / Y | Punct sfârșit | X / Y | Lungime segment (** (m) |
|---------------|----------------------------|---------------|----------------------------|-------------------------|
| 1 | 432.395,869 302.999,643 | 2 | 432.652,735 303.125,72 | 286.139 |
| 2 | 432.652,735 303.125,72 | 3 | 432.652,092 303.137,387 | 11.685 |
| 3 | 432.652,092 303.137,387 | 4 | 432.392,184 303.009,818 | 289.527 |
| 4 | 432.392,184 303.009,818 | 5 | 432.393,517 303.004,16 | 5.813 |
| 5 | 432.393,517 303.004,16 | 1 | 432.395,869 302.999,643 | 5.093 |

**** Lungimile segmentelor sunt determinate în planul de proiecție Stereo 70 și sunt rotunjite la 1 milimetru.**

***** Distanța dintre puncte este formată din segmente cumulate ce sunt mai mici decât valoarea 1 milimetru.**

**DATE DESPRE IMOBILUL NR. 10519**

Oficiul de Cadastru și Publicitate Imobiliară DOLJ
Biroul de Cadastru și Publicitate Imobiliară Craiova

A. Partea I. Descrierea imobilului

TEREN Extravilan

Adresa: Jud. Dolj, T12, P4

| Nr. Crt | Nr cadastral Nr. topografic | Suprafața* (mp) | Observații / Referințe |
|---------|-----------------------------|-----------------|---|
| A1 | | 1.680 | Sector cadastral:11 Teren neimprejmuit; |

B. Partea II. Proprietari și acte

| Inscrieri privitoare la dreptul de proprietate și alte drepturi reale | Referințe |
|---|-----------|
| / | |
| Act Administrativ nr. TDP 19146, din 01/09/2015 emis de CJSDPAT DOLJ; | |
| B1 | A1 |
| Intabulare, drept de PROPRIETATE, dobandit prin Reconstituire, cota actuala 1/1, cota initiala 1/1 1) BERBECE IONEL, LIPSA CNP | |

C. Partea III. SARCINI .

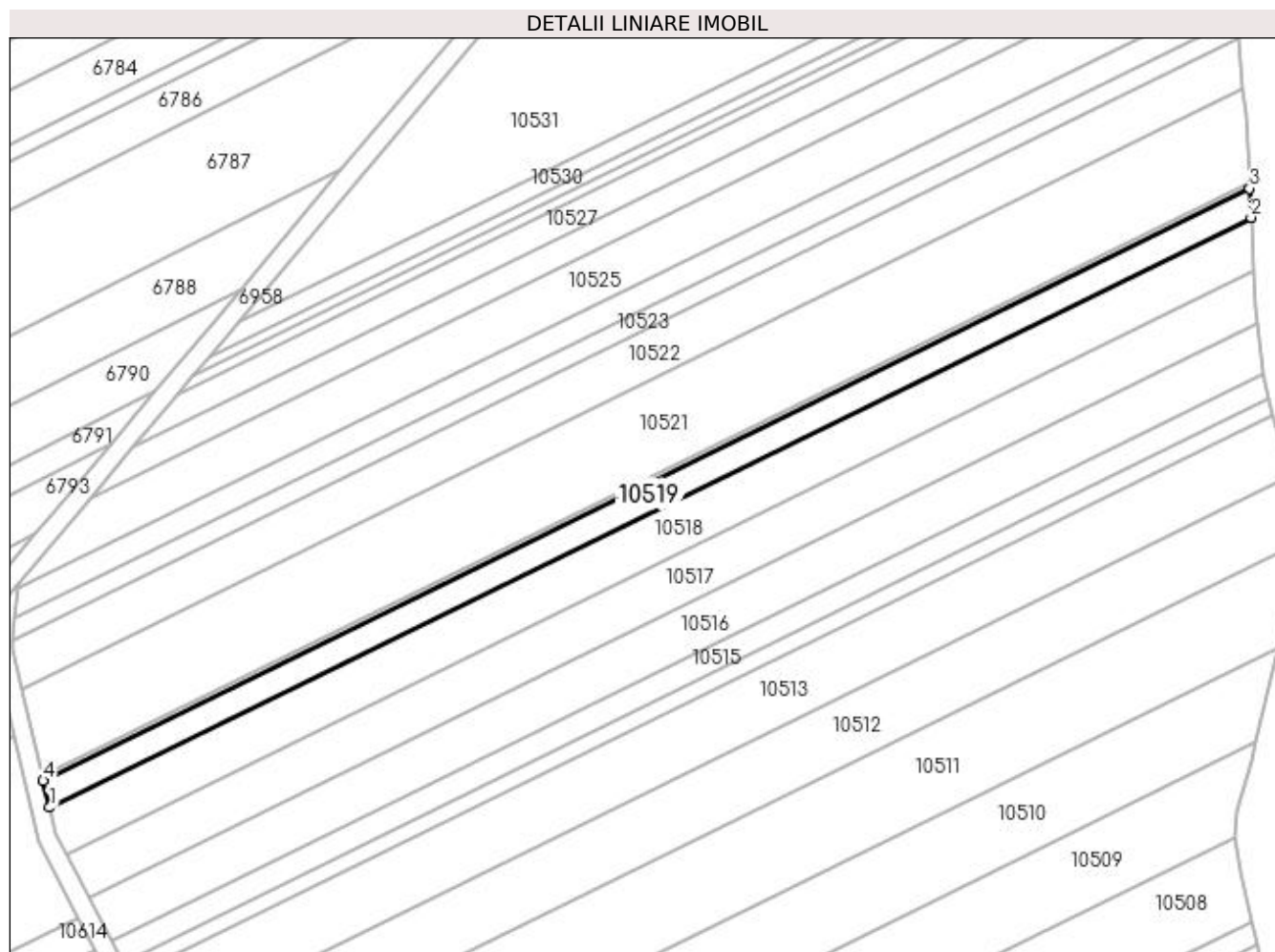
| Inscrieri privind dezmembramintele dreptului de proprietate, drepturi reale de garanție și sarcini | Referințe |
|--|-----------|
| NU SUNT | |

Anexa Nr. 1 La Partea I

Teren

| Nr cadastral | Suprafața (mp)* | Observații / Referințe |
|--------------|-----------------|------------------------|
| | 1.680 | |

* Suprafața este determinată în planul de proiecție Stereo 70.



Date referitoare la teren

| Crt | Categorie folosință | Intravilan | Suprafața (mp) | Tarla | Parcelă | Nr. topo | Observații / Referințe |
|-----|---------------------|------------|----------------|-------|---------|----------|------------------------|
| 1 | pasune | NU | 1.680 | 12 | 4 | - | |

Lungime Segmente

1) Valorile lungimilor segmentelor sunt obținute din proiecție în plan.

| Punct început | X / Y | Punct sfârșit | X / Y | Lungime segment (** (m) |
|---------------|----------------------------|---------------|----------------------------|-------------------------|
| 1 | 432.392,184 303.009,818 | 2 | 432.652,092 303.137,387 | 289.527 |
| 2 | 432.652,092 303.137,387 | 3 | 432.651,745 303.143,669 | 6.292 |
| 3 | 432.651,745 303.143,669 | 4 | 432.390,821 303.015,6 | 290.66 |
| 4 | 432.390,821 303.015,6 | 1 | 432.392,184 303.009,818 | 5.94 |

**** Lungimile segmentelor sunt determinate în planul de proiecție Stereo 70 și sunt rotunjite la 1 milimetru.**

***** Distanța dintre puncte este formată din segmente cumulate ce sunt mai mici decât valoarea 1 milimetru.**

**DATE DESPRE IMOBILUL NR. 10520**

Oficiul de Cadastru și Publicitate Imobiliară DOLJ
Biroul de Cadastru și Publicitate Imobiliară Craiova

A. Partea I. Descrierea imobilului

TEREN Extravilan

Adresa: Jud. Dolj, T12, P3

| Nr. Crt | Nr cadastral Nr. topografic | Suprafața* (mp) | Observații / Referințe |
|---------|--------------------------------|-----------------|---|
| A1 | | 283 | Sector cadastral:11 Teren neimprejmuit; |

B. Partea II. Proprietari și acte

| Inscrieri privitoare la dreptul de proprietate și alte drepturi reale | Referințe |
|--|-----------|
| / | |
| Act Administrativ nr. TDP 993-59538, din 11/09/1997 emis de CJSDPAT DOLJ; | |
| B1 | A1 |
| Intabulare, drept de PROPRIETATE, dobândit prin Reconstituire, cota actuala 1/1, cota initiala 1/1 | |
| 1) GHEORGHE FLOAREA, LIPSA CNP | |
| 2) VĂRZURA MARIA, LIPSA CNP | |

C. Partea III. SARCINI .

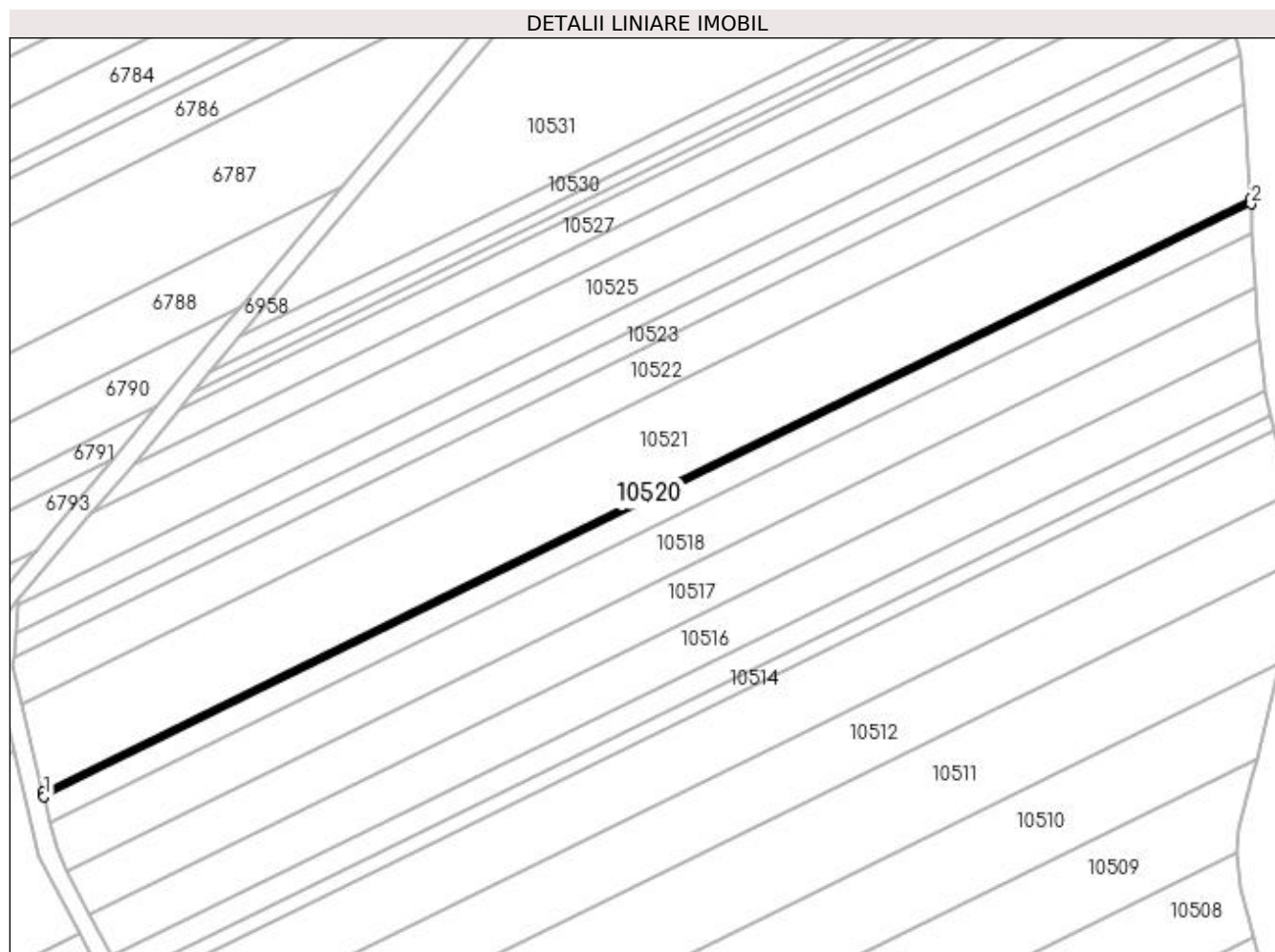
| Inscrieri privind dezmembramintele dreptului de proprietate, drepturi reale de garanție și sarcini | Referințe |
|--|-----------|
| NU SUNT | |

Anexa Nr. 1 La Partea I

Teren

| Nr cadastral | Suprafața (mp)* | Observații / Referințe |
|--------------|-----------------|------------------------|
| | 283 | |

* Suprafața este determinată în planul de proiecție Stereo 70.



Date referitoare la teren

| Crt | Categorie folosință | Intravilan | Suprafața (mp) | Tarla | Parcelă | Nr. topo | Observații / Referințe |
|-----|---------------------|------------|----------------|-------|---------|----------|------------------------|
| 1 | arabil | NU | 283 | 12 | 3 | - | |

Lungime Segmente

1) Valorile lungimilor segmentelor sunt obținute din proiecție în plan.

| Punct început | X / Y | Punct sfârșit | X / Y | Lungime segment (** (m) |
|---------------|----------------------------|---------------|----------------------------|-------------------------|
| 1 | 432.390,821 303.015,6 | 2 | 432.651,745 303.143,669 | 290.66 |
| 2 | 432.651,745 303.143,669 | 3 | 432.651,687 303.144,724 | 1.057 |
| 3 | 432.651,687 303.144,724 | 4 | 432.390,591 303.016,572 | 290.851 |
| 4 | 432.390,591 303.016,572 | 1 | 432.390,821 303.015,6 | 0.999 |

**** Lungimile segmentelor sunt determinate în planul de proiecție Stereo 70 și sunt rotunjite la 1 milimetru.**

***** Distanța dintre puncte este formată din segmente cumulate ce sunt mai mici decât valoarea 1 milimetru.**

**DATE DESPRE IMOBILUL NR. 10521**

Oficiul de Cadastru și Publicitate Imobiliară DOLJ
Biroul de Cadastru și Publicitate Imobiliară Craiova

A. Partea I. Descrierea imobilului

TEREN Extravilan

Adresa: Jud. Dolj, T12, P2

| Nr. Crt | Nr cadastral Nr. topografic | Suprafața* (mp) | Observații / Referințe |
|---------|-----------------------------|-----------------|---|
| A1 | | 5.540 | Sector cadastral:11 Teren neimprejmuit; |

B. Partea II. Proprietari și acte

| Inscrieri privitoare la dreptul de proprietate și alte drepturi reale | Referințe |
|---|-----------|
| / | |
| Act Administrativ nr. TDP 350-2180, din 04/02/1994 emis de CJSDPAT DOLJ; | |
| B1 | A1 |
| Intabulare, drept de PROPRIETATE, dobandit prin Reconstituire, cota actuala 1/1, cota initiala 1/1 1) PĂUNA MARIN, LIPSA CNP | |

C. Partea III. SARCINI .

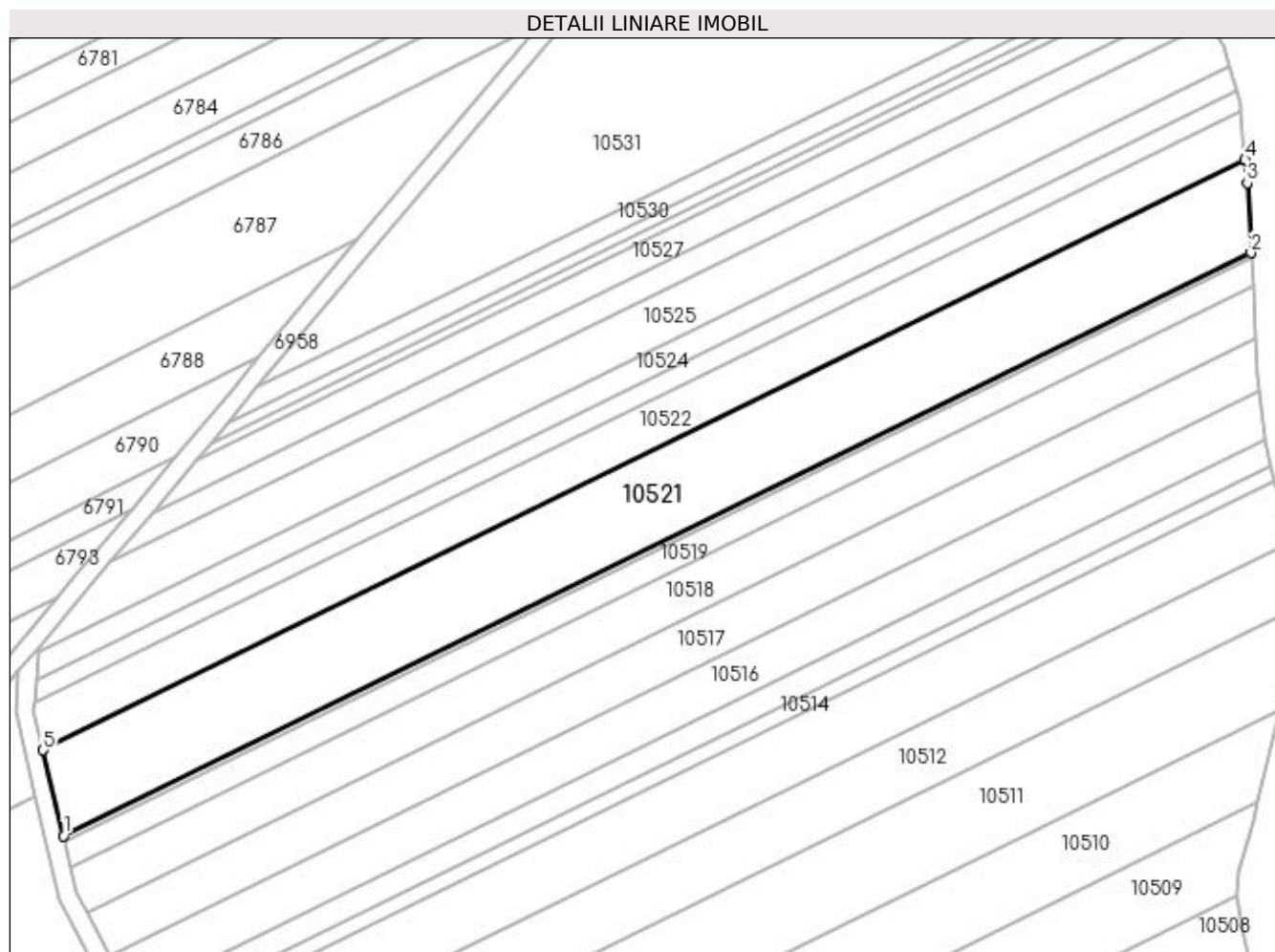
| Inscrieri privind dezmembramintele dreptului de proprietate, drepturi reale de garanție și sarcini | Referințe |
|--|-----------|
| NU SUNT | |

Anexa Nr. 1 La Partea I

Teren

| Nr cadastral | Suprafața (mp)* | Observații / Referințe |
|--------------|-----------------|------------------------|
| | 5.540 | |

* Suprafața este determinată în planul de proiecție Stereo 70.



Date referitoare la teren

| Crt | Categorie folosință | Intra vilan | Suprafața (mp) | Tarla | Parcelă | Nr. topo | Observații / Referințe |
|-----|---------------------|-------------|----------------|-------|---------|----------|------------------------|
| 1 | arabil | NU | 5.540 | 12 | 2 | - | |

Lungime Segmente

1) Valorile lungimilor segmentelor sunt obținute din proiecție în plan.

| Punct început | X / Y | Punct sfârșit | X / Y | Lungime segment (** (m) |
|---------------|----------------------------|---------------|----------------------------|-------------------------|
| 1 | 432.390,591 303.016,572 | 2 | 432.651,687 303.144,724 | 290.851 |
| 2 | 432.651,687 303.144,724 | 3 | 432.650,842 303.160,054 | 15.353 |
| 3 | 432.650,842 303.160,054 | 4 | 432.650,354 303.165,156 | 5.125 |
| 4 | 432.650,354 303.165,156 | 5 | 432.386,136 303.035,471 | 294.329 |
| 5 | 432.386,136 303.035,471 | 1 | 432.390,591 303.016,572 | 19.417 |

**** Lungimile segmentelor sunt determinate în planul de proiecție Stereo 70 și sunt rotunjite la 1 milimetru.**

***** Distanța dintre puncte este formată din segmente cumulate ce sunt mai mici decât valoarea 1 milimetru.**

**DATE DESPRE IMOBILUL NR. 10522**

Oficiul de Cadastru și Publicitate Imobiliară DOLJ
Biroul de Cadastru și Publicitate Imobiliară Craiova

A. Partea I. Descrierea imobilului

TEREN Extravilan

Adresa: Jud. Dolj, T12, P1

| Nr. Crt | Nr cadastral Nr. topografic | Suprafața* (mp) | Observații / Referințe |
|---------|-----------------------------|-----------------|---|
| A1 | | 3.000 | Sector cadastral:11 Teren neimprejmuit; |

B. Partea II. Proprietari și acte

| Inscrieri privitoare la dreptul de proprietate și alte drepturi reale | Referințe |
|---|-----------|
| / | |
| Act Administrativ nr. TDP 1523, din 18/09/2003 emis de CJSDPAT DOLJ; | |
| B1 | A1 |
| Intabulare, drept de PROPRIETATE, dobândit prin Reconstituire, cota actuala 1/1, cota initiala 1/1 1) VĂRZARU MARIA, LIPSA CNP | |

C. Partea III. SARCINI .

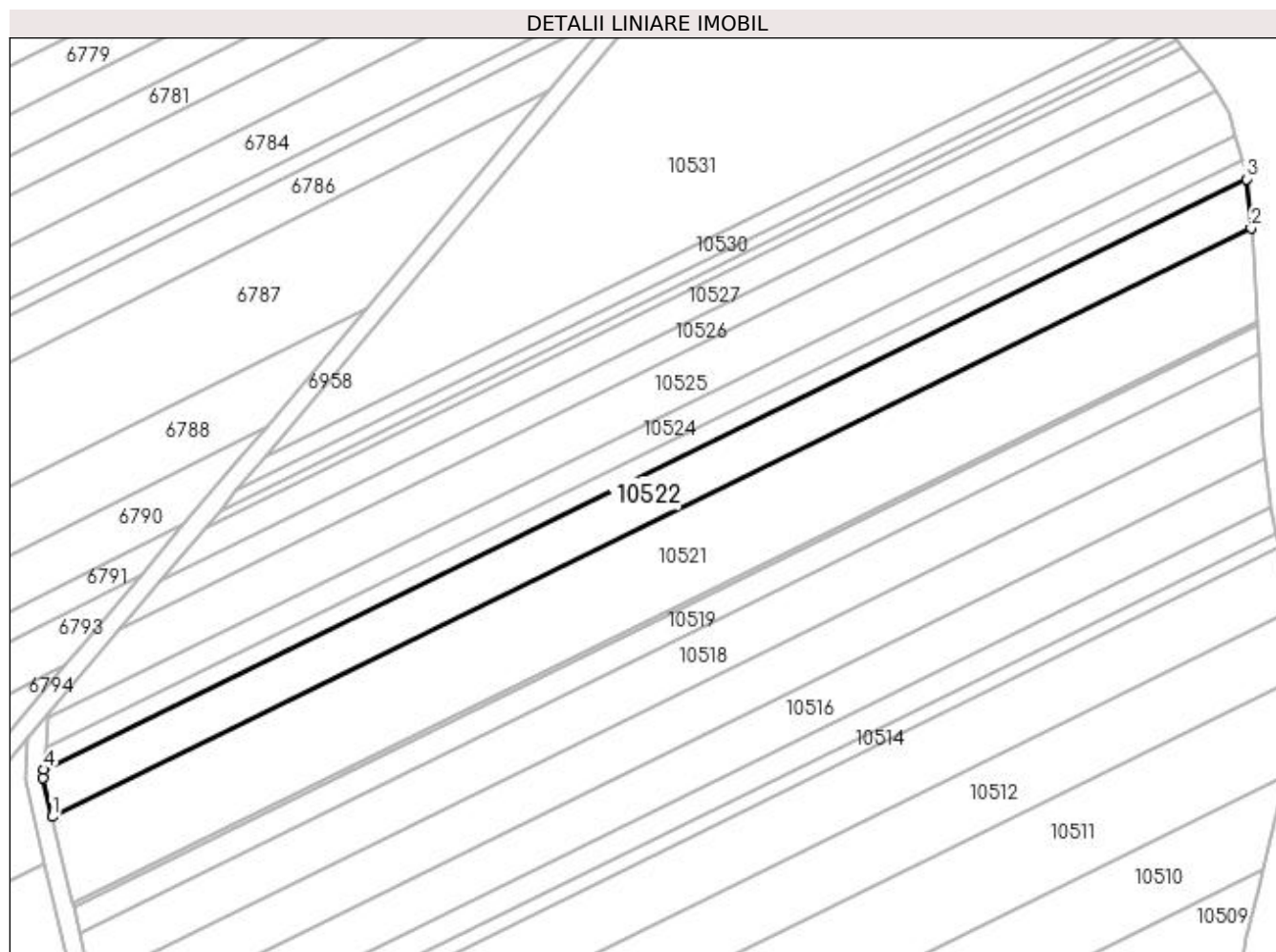
| Inscrieri privind dezmembramintele dreptului de proprietate, drepturi reale de garanție și sarcini | Referințe |
|--|-----------|
| NU SUNT | |

Anexa Nr. 1 La Partea I

Teren

| | | |
|--------------|-----------------|------------------------|
| Nr cadastral | Suprafața (mp)* | Observații / Referințe |
| | 3.000 | |

* Suprafața este determinată în planul de proiecție Stereo 70.



Date referitoare la teren

| Crt | Categorie folosință | Intra vilan | Suprafața (mp) | Tarla | Parcelă | Nr. topo | Observații / Referințe |
|-----|---------------------|-------------|----------------|-------|---------|----------|------------------------|
| 1 | pașune | NU | 3.000 | 12 | 1 | - | |

Lungime Segmente

1) Valorile lungimilor segmentelor sunt obținute din proiecție în plan.

| Punct început | X / Y | Punct sfârșit | X / Y | Lungime segment (** (m) |
|---------------|----------------------------|---------------|----------------------------|-------------------------|
| 1 | 432.386,136 303.035,471 | 2 | 432.650,354 303.165,156 | 294.329 |
| 2 | 432.650,354 303.165,156 | 3 | 432.649,319 303.175,975 | 10.868 |
| 3 | 432.649,319 303.175,975 | 4 | 432.384,246 303.045,87 | 295.281 |
| 4 | 432.384,246 303.045,87 | 5 | 432.384,099 303.044,114 | 1.762 |
| 5 | 432.384,099 303.044,114 | 1 | 432.386,136 303.035,471 | 8.88 |

**** Lungimile segmentelor sunt determinate în planul de proiecție Stereo 70 și sunt rotunjite la 1 milimetru.**

***** Distanța dintre puncte este formată din segmente cumulate ce sunt mai mici decât valoarea 1 milimetru.**

**DATE DESPRE IMOBILUL NR. 10523**

Oficiul de Cadastru și Publicitate Imobiliară DOLJ
Biroul de Cadastru și Publicitate Imobiliară Craiova

A. Partea I. Descrierea imobilului

TEREN Extravilan

Adresa: Jud. Dolj, T12, P7

| Nr. Crt | Nr cadastral Nr. topografic | Suprafața* (mp) | Observații / Referințe |
|---------|--------------------------------|-----------------|--|
| A1 | | 1.250 | Sector cadastral:11 Teren neimprejmut; |

B. Partea II. Proprietari și acte

| Inscrieri privitoare la dreptul de proprietate și alte drepturi reale | Referințe |
|--|-----------|
| / | |
| Act Administrativ nr. TDP 1490, din 18/09/2003 emis de CJSDPAT DOLJ; | |
| B1 | A1 |
| Intabulare, drept de PROPRIETATE, dobândit prin Reconstituire, cota actuala 1/1, cota initiala 1/1 | |
| 1) COICEA CONSTANȚA, LIPSA CNP | |
| 2) NICA MARIA, LIPSA CNP | |
| 3) PĂTRU GHEORGHE, LIPSA CNP | |
| 4) PĂTRU ION, LIPSA CNP | |

C. Partea III. SARCINI .

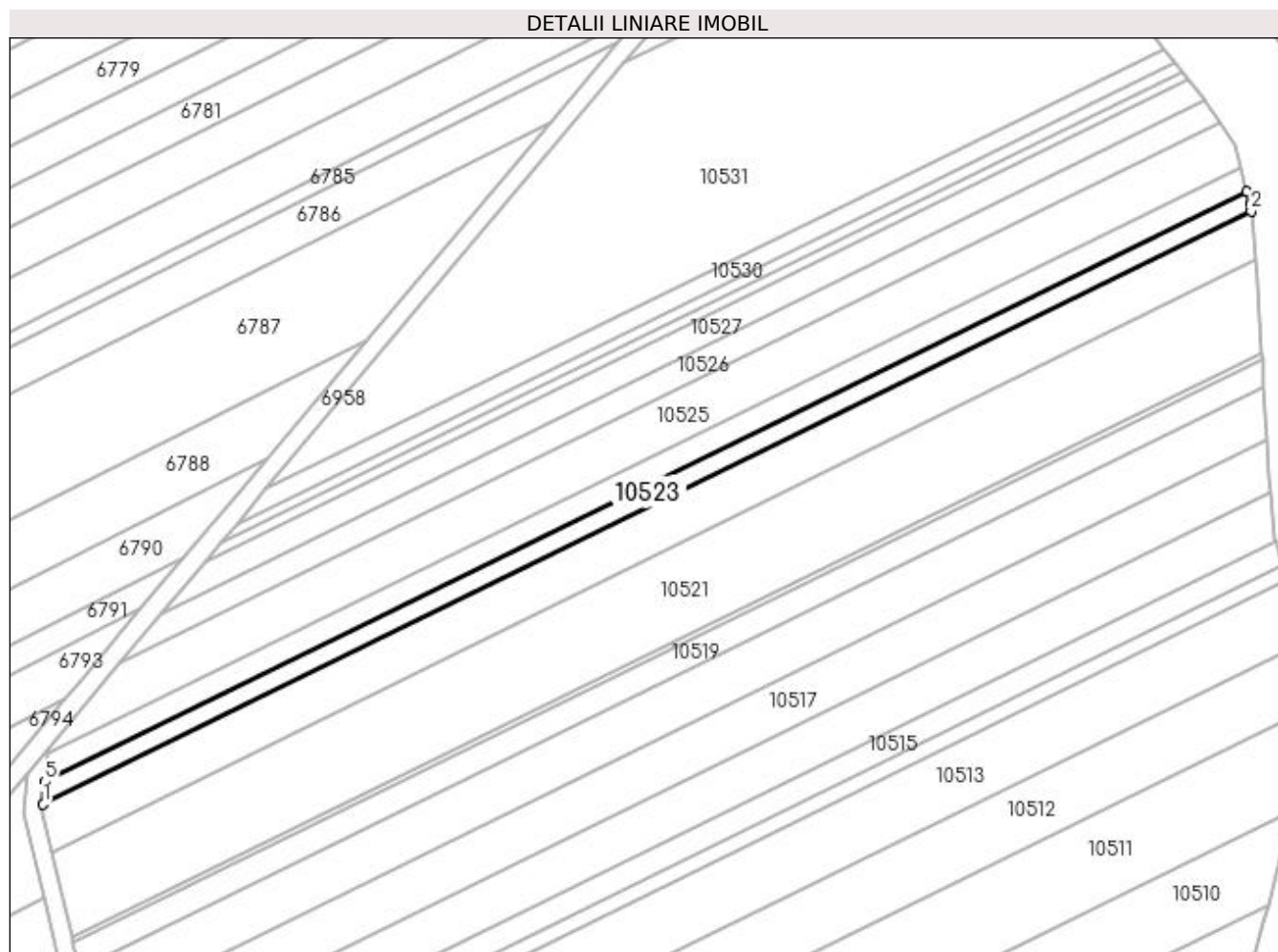
| Inscrieri privind dezmembramintele dreptului de proprietate, drepturi reale de garanție și sarcini | Referințe |
|--|-----------|
| NU SUNT | |

Anexa Nr. 1 La Partea I

Teren

| Nr cadastral | Suprafața (mp)* | Observații / Referințe |
|--------------|-----------------|------------------------|
| | 1.250 | |

* Suprafața este determinată în planul de proiecție Stereo 70.



Date referitoare la teren

| Crt | Categorie folosință | Intra vilan | Suprafața (mp) | Tarla | Parcelă | Nr. topo | Observații / Referințe |
|-----|---------------------|-------------|----------------|-------|---------|----------|------------------------|
| 1 | arabil | NU | 1.250 | 12 | 7 | - | |

Lungime Segmente

1) Valorile lungimilor segmentelor sunt obținute din proiecție în plan.

| Punct început | X / Y | Punct sfârșit | X / Y | Lungime segment (** (m) |
|---------------|----------------------------|---------------|----------------------------|-------------------------|
| 1 | 432.384,246 303.045,87 | 2 | 432.649,319 303.175,975 | 295.281 |
| 2 | 432.649,319 303.175,975 | 3 | 432.649,173 303.177,494 | 1.526 |
| 3 | 432.649,173 303.177,494 | 4 | 432.648,408 303.180,254 | 2.864 |
| 4 | 432.648,408 303.180,254 | 5 | 432.384,658 303.050,798 | 293.808 |
| 5 | 432.384,658 303.050,798 | 1 | 432.384,246 303.045,87 | 4.945 |

**** Lungimile segmentelor sunt determinate în planul de proiecție Stereo 70 și sunt rotunjite la 1 milimetru.**

***** Distanța dintre puncte este formată din segmente cumulate ce sunt mai mici decât valoarea 1 milimetru.**

**DATE DESPRE IMOBILUL NR. 10524**

Oficiul de Cadastru și Publicitate Imobiliară DOLJ
Biroul de Cadastru și Publicitate Imobiliară Craiova

A. Partea I. Descrierea imobilului

TEREN Extravilan

Adresa: Jud. Dolj, T12, P13

| Nr. Crt | Nr cadastral Nr. topografic | Suprafața* (mp) | Observații / Referințe |
|---------|-----------------------------|-----------------|---|
| A1 | | 1.600 | Sector cadastral:11 Teren neimprejmuit; |

B. Partea II. Proprietari și acte

| Inscrieri privitoare la dreptul de proprietate și alte drepturi reale | Referințe |
|---|-----------|
| / | |
| Act Administrativ nr. TDP 15808, din 06/12/2010 emis de CJSDPAT DOLJ; | |
| B1 | A1 |
| Intabulare, drept de PROPRIETATE, dobândit prin Reconstituire, cota actuala 1/1, cota initiala 1/1 1) MIHĂESCU ELENA | |

C. Partea III. SARCINI .

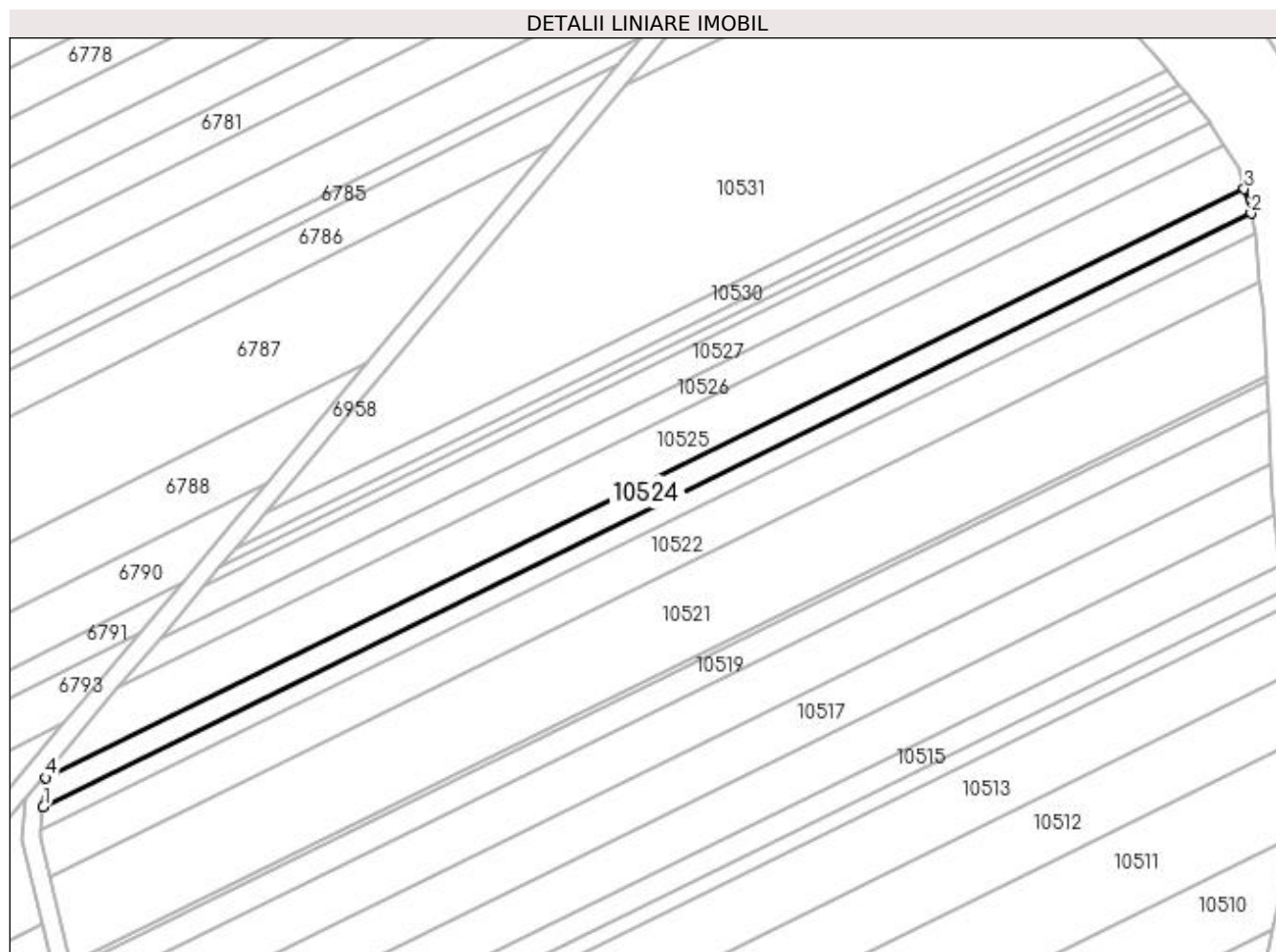
| Inscrieri privind dezmembramentele dreptului de proprietate, drepturi reale de garanție și sarcini | Referințe |
|--|-----------|
| NU SUNT | |

Anexa Nr. 1 La Partea I

Teren

| Nr cadastral | Suprafața (mp)* | Observații / Referințe |
|--------------|-----------------|------------------------|
| | 1.600 | |

* Suprafața este determinată în planul de proiecție Stereo 70.



Date referitoare la teren

| Crt | Categorie folosință | Intra vilan | Suprafața (mp) | Tarla | Parcelă | Nr. topo | Observații / Referințe |
|-----|---------------------|-------------|----------------|-------|---------|----------|------------------------|
| 1 | pasune | NU | 1.600 | 12 | 13 | - | |

Lungime Segmente

1) Valorile lungimilor segmentelor sunt obținute din proiecție în plan.

| Punct început | X / Y | Punct sfârșit | X / Y | Lungime segment (** (m) |
|---------------|----------------------------|---------------|----------------------------|-------------------------|
| 1 | 432.384,658 303.050,798 | 2 | 432.648,408 303.180,254 | 293.808 |
| 2 | 432.648,408 303.180,254 | 3 | 432.646,921 303.185,613 | 5.561 |
| 3 | 432.646,921 303.185,613 | 4 | 432.385,189 303.057,149 | 291.559 |
| 4 | 432.385,189 303.057,149 | 1 | 432.384,658 303.050,798 | 6.373 |

**** Lungimile segmentelor sunt determinate în planul de proiecție Stereo 70 și sunt rotunjite la 1 milimetru.**

***** Distanța dintre puncte este formată din segmente cumulate ce sunt mai mici decât valoarea 1 milimetru.**

**DATE DESPRE IMOBILUL NR. 10525**

Oficiul de Cadastru și Publicitate Imobiliară DOLJ
Biroul de Cadastru și Publicitate Imobiliară Craiova

A. Partea I. Descrierea imobilului

TEREN Extravilan

Adresa: Jud. Dolj, T12, P13

| Nr. Crt | Nr cadastral Nr. topografic | Suprafața* (mp) | Observații / Referințe |
|---------|-----------------------------|-----------------|---|
| A1 | | 3.000 | Sector cadastral:11 Teren neimprejmuit; |

B. Partea II. Proprietari și acte

| Inscrieri privitoare la dreptul de proprietate și alte drepturi reale | Referințe |
|---|-----------|
| / | |
| Act Administrativ nr. TDP 179-9566, din 04/11/1993 emis de CJSDPAT DOLJ; | |
| B1 | A1 |
| Intabulare, drept de PROPRIETATE, dobândit prin Reconstituire, cota actuala 1/1, cota initiala 1/1 1) MARCU MARIN , LIPSA CNP | |

C. Partea III. SARCINI .

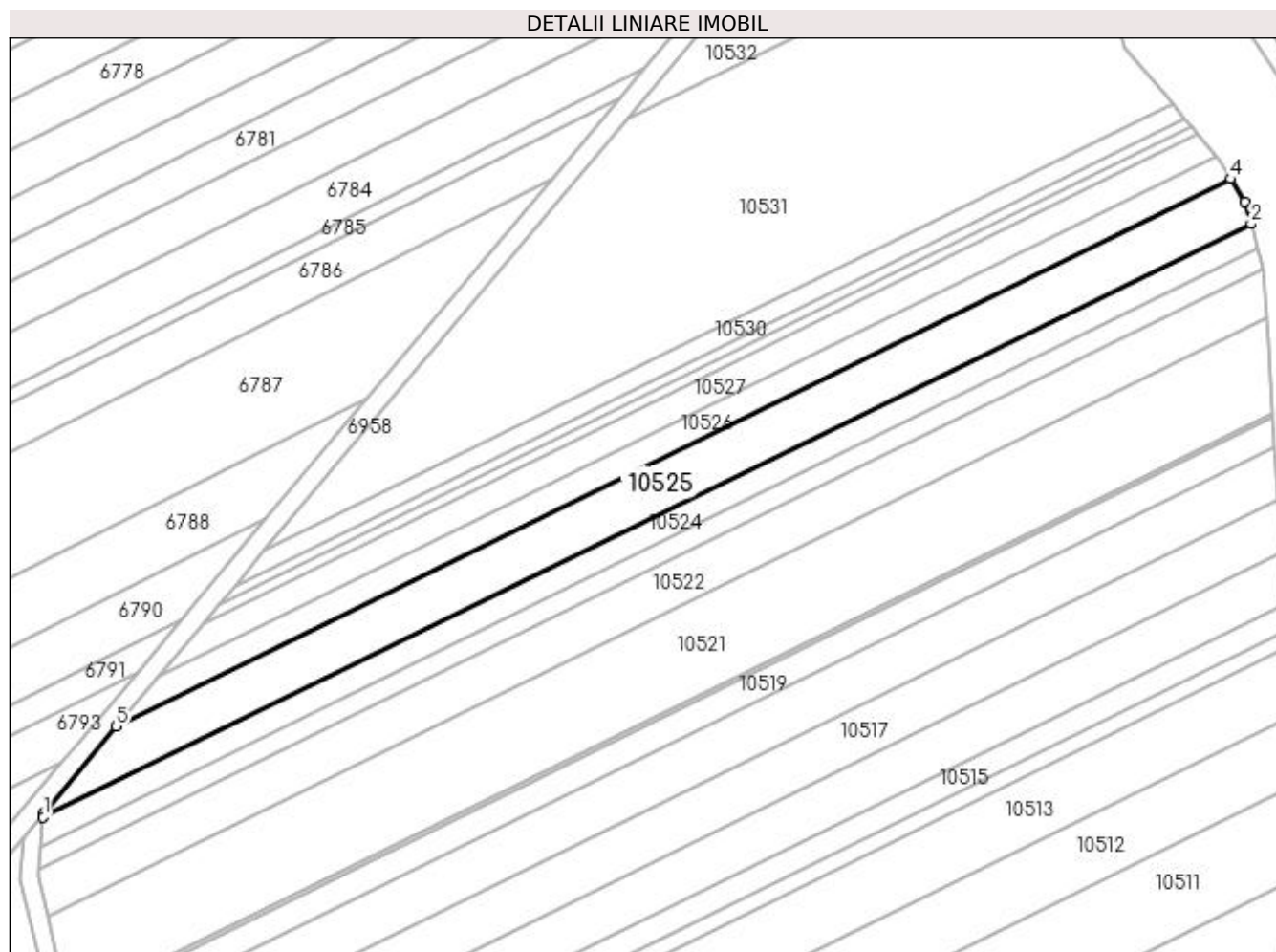
| Inscrieri privind dezmembramintele dreptului de proprietate, drepturi reale de garanție și sarcini | Referințe |
|--|-----------|
| NU SUNT | |

Anexa Nr. 1 La Partea I

Teren

| Nr cadastral | Suprafața (mp)* | Observații / Referințe |
|--------------|-----------------|------------------------|
| | 3.000 | |

* Suprafața este determinată în planul de proiecție Stereo 70.



Date referitoare la teren

| Crt | Categorie folosință | Intra vilan | Suprafața (mp) | Tarla | Parcelă | Nr. topo | Observații / Referințe |
|-----|---------------------|-------------|----------------|-------|---------|----------|------------------------|
| 1 | pasune | NU | 3.000 | 12 | 13 | - | |

Lungime Segmente

1) Valorile lungimilor segmentelor sunt obținute din proiecție în plan.

| Punct început | X / Y | Punct sfârșit | X / Y | Lungime segment (** (m) |
|---------------|----------------------------|---------------|----------------------------|-------------------------|
| 1 | 432.385,189 303.057,149 | 2 | 432.646,921 303.185,613 | 291.559 |
| 2 | 432.646,921 303.185,613 | 3 | 432.645,585 303.190,428 | 4.997 |
| 3 | 432.645,585 303.190,428 | 4 | 432.642,498 303.195,323 | 5.787 |
| 4 | 432.642,498 303.195,323 | 5 | 432.401,019 303.076,799 | 268.998 |
| 5 | 432.401,019 303.076,799 | 6 | 432.385,267 303.058,079 | 24.466 |

| Punct început | X / Y | Punct sfârșit | X / Y | Lungime segment (** (m) |
|---------------|----------------------------|---------------|----------------------------|-------------------------|
| 6 | 432.385,267 303.058,079 | 1 | 432.385,189 303.057,149 | 0.933 |

** Lungimile segmentelor sunt determinate în planul de proiecție Stereo 70 și sunt rotunjite la 1 milimetru.

*** Distanța dintre puncte este formată din segmente cumulate ce sunt mai mici decât valoarea 1 milimetru.

**DATE DESPRE IMOBILUL NR. 10526**

Oficiul de Cadastru și Publicitate Imobiliară DOLJ
Biroul de Cadastru și Publicitate Imobiliară Craiova

A. Partea I. Descrierea imobilului

TEREN Extravilan

Adresa: Jud. Dolj, T12, P28

| Nr. Crt | Nr cadastral Nr. topografic | Suprafața* (mp) | Observații / Referințe |
|---------|-----------------------------|-----------------|---|
| A1 | | 1.500 | Sector cadastral:11 Teren neimprejmuit; |

B. Partea II. Proprietari și acte

| Inscrieri privitoare la dreptul de proprietate și alte drepturi reale | Referințe |
|---|-----------|
| / | |
| Act Administrativ nr. TDP 178-9566, din 04/11/1993 emis de CJSDPAT DOLJ; | |
| B1 | A1 |
| Intabulare, drept de PROPRIETATE, dobândit prin Reconstituire, cota actuala 1/1, cota initiala 1/1 1) GHEORGHICĂ VASILE, LIPSA CNP | |

C. Partea III. SARCINI .

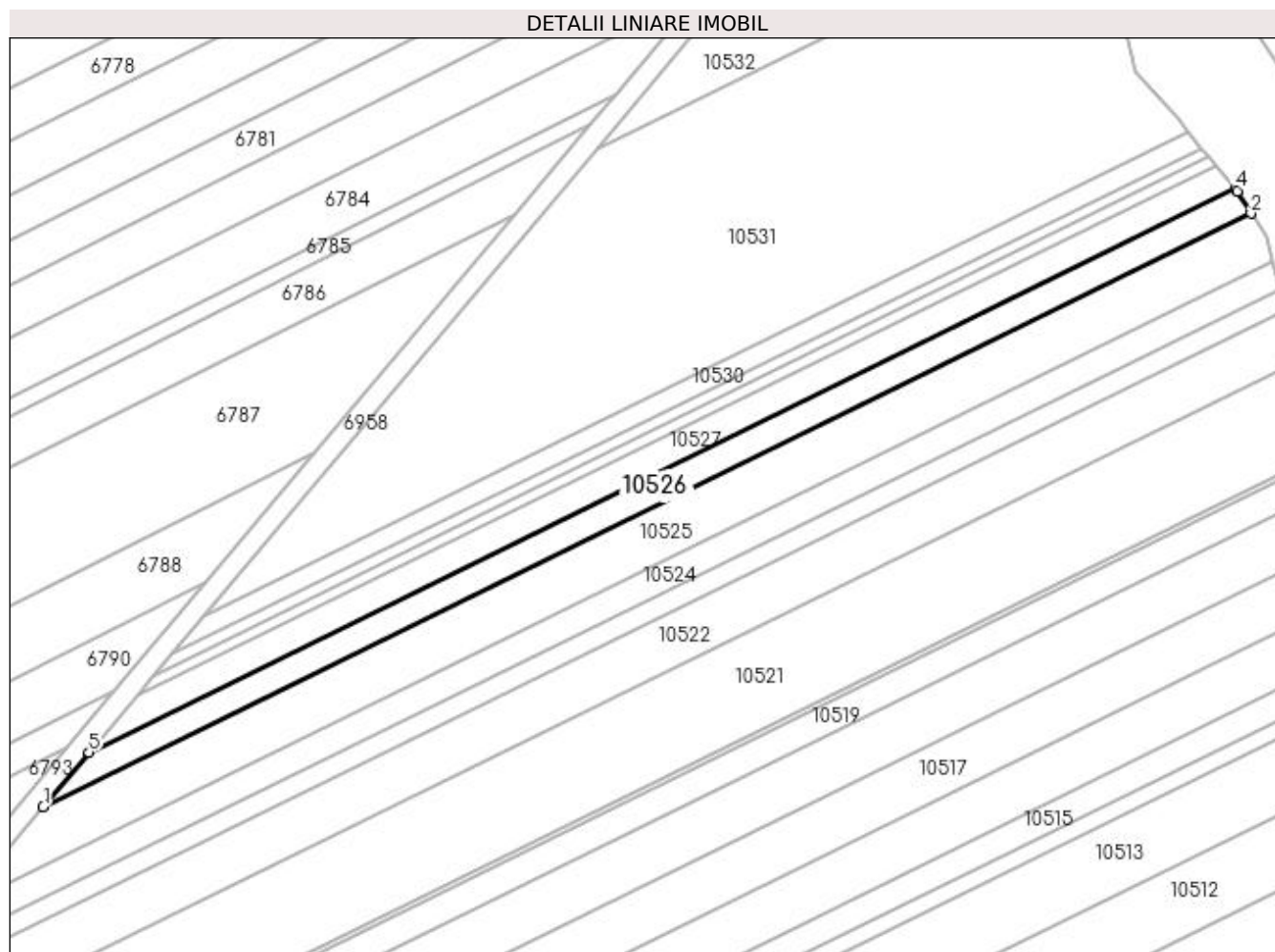
| Inscrieri privind dezmembramintele dreptului de proprietate, drepturi reale de garanție și sarcini | Referințe |
|--|-----------|
| NU SUNT | |

Anexa Nr. 1 La Partea I

Teren

| Nr cadastral | Suprafața (mp)* | Observații / Referințe |
|--------------|-----------------|------------------------|
| | 1.500 | |

* Suprafața este determinată în planul de proiecție Stereo 70.



Date referitoare la teren

| Crt | Categorie folosință | Intra vilan | Suprafața (mp) | Tarla | Parcelă | Nr. topo | Observații / Referințe |
|-----|---------------------|-------------|----------------|-------|---------|----------|------------------------|
| 1 | pasune | NU | 1.500 | 12 | 28 | - | |

Lungime Segmente

1) Valorile lungimilor segmentelor sunt obținute din proiecție în plan.

| Punct început | X / Y | Punct sfârșit | X / Y | Lungime segment (** (m) |
|---------------|----------------------------|---------------|----------------------------|-------------------------|
| 1 | 432.401,019 303.076,799 | 2 | 432.642,498 303.195,323 | 268.998 |
| 2 | 432.642,498 303.195,323 | 3 | 432.639,744 303.199,691 | 5.164 |
| 3 | 432.639,744 303.199,691 | 4 | 432.639,362 303.200,157 | 0.603 |
| 4 | 432.639,362 303.200,157 | 5 | 432.410,154 303.087,656 | 255.329 |
| 5 | 432.410,154 303.087,656 | 1 | 432.401,019 303.076,799 | 14.189 |

**** Lungimile segmentelor sunt determinate în planul de proiecție Stereo 70 și sunt rotunjite la 1 milimetru.**

***** Distanța dintre puncte este formată din segmente cumulate ce sunt mai mici decât valoarea 1 milimetru.**

**DATE DESPRE IMOBILUL NR. 10527**

Oficiul de Cadastru și Publicitate Imobiliară DOLJ
Biroul de Cadastru și Publicitate Imobiliară Craiova

A. Partea I. Descrierea imobilului

TEREN Extravilan

Adresa: Jud. Dolj, T12, P30

| Nr. Crt | Nr cadastral Nr. topografic | Suprafața* (mp) | Observații / Referințe |
|---------|-----------------------------|-----------------|---|
| A1 | | 1.500 | Sector cadastral:11 Teren neimprejmuit; |

B. Partea II. Proprietari și acte

| Inscrieri privitoare la dreptul de proprietate și alte drepturi reale | Referințe |
|--|-----------|
| / | |
| Act Administrativ nr. TDP 175-9566, din 04/11/1993 emis de CJSDPAT DOLJ; | |
| B1 | A1 |
| Intabulare, drept de PROPRIETATE, dobândit prin Reconstituire, cota actuala 1/1, cota initiala 1/1 1) TOMA MARIA, LIPSA CNP | |

C. Partea III. SARCINI .

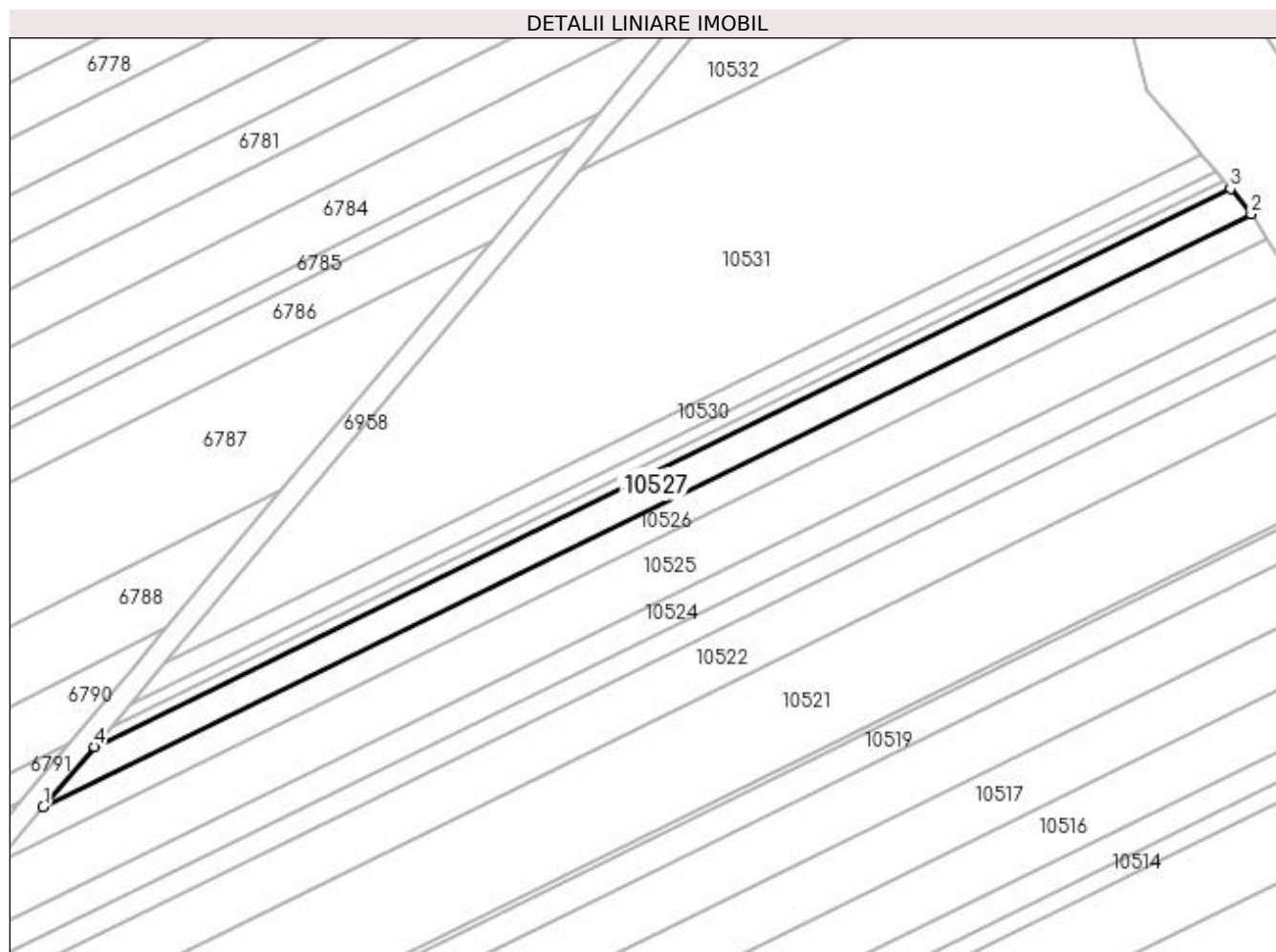
| Inscrieri privind dezmembramintele dreptului de proprietate, drepturi reale de garanție și sarcini | Referințe |
|--|-----------|
| NU SUNT | |

Anexa Nr. 1 La Partea I

Teren

| | | |
|--------------|-----------------|------------------------|
| Nr cadastral | Suprafața (mp)* | Observații / Referințe |
| | 1.500 | |

* Suprafața este determinată în planul de proiecție Stereo 70.



Date referitoare la teren

| Crt | Categorie folosință | Intravilan | Suprafața (mp) | Tarla | Parcelă | Nr. topo | Observații / Referințe |
|-----|---------------------|------------|----------------|-------|---------|----------|------------------------|
| 1 | pasune | NU | 1.500 | 12 | 30 | - | |

Lungime Segmente

1) Valorile lungimilor segmentelor sunt obținute din proiecție în plan.

| Punct început | X / Y | Punct sfârșit | X / Y | Lungime segment (** (m) |
|---------------|----------------------------|---------------|----------------------------|-------------------------|
| 1 | 432.410,154 303.087,656 | 2 | 432.639,362 303.200,157 | 255.329 |
| 2 | 432.639,362 303.200,157 | 3 | 432.635,415 303.204,964 | 6.22 |
| 3 | 432.635,415 303.204,964 | 4 | 432.419,823 303.099,146 | 240.161 |
| 4 | 432.419,823 303.099,146 | 1 | 432.410,154 303.087,656 | 15.017 |

**** Lungimile segmentelor sunt determinate în planul de proiecție Stereo 70 și sunt rotunjite la 1 milimetru.**

***** Distanța dintre puncte este formată din segmente cumulate ce sunt mai mici decât valoarea 1 milimetru.**

**DATE DESPRE IMOBILUL NR. 10528**

Oficiul de Cadastru și Publicitate Imobiliară DOLJ
Biroul de Cadastru și Publicitate Imobiliară Craiova

A. Partea I. Descrierea imobilului

TEREN Extravilan

Adresa: Jud. Dolj, T12, P59

| Nr. Crt | Nr cadastral Nr. topografic | Suprafața* (mp) | Observații / Referințe |
|---------|-----------------------------|-----------------|---|
| A1 | | 480 | Sector cadastral:11 Teren neimprejmuit; |

B. Partea II. Proprietari și acte

| Inscrieri privitoare la dreptul de proprietate și alte drepturi reale | Referințe |
|--|-----------|
| / | |
| Act Administrativ nr. TDP 675-15093, din 10/05/1994 emis de CJSDPAT DOLJ; | |
| B1 | A1 |
| Intabulare, drept de PROPRIETATE, dobandit prin Reconstituire, cota actuala 1/1, cota initiala 1/1 1) TITA ANA, LIPSA CNP | |

C. Partea III. SARCINI .

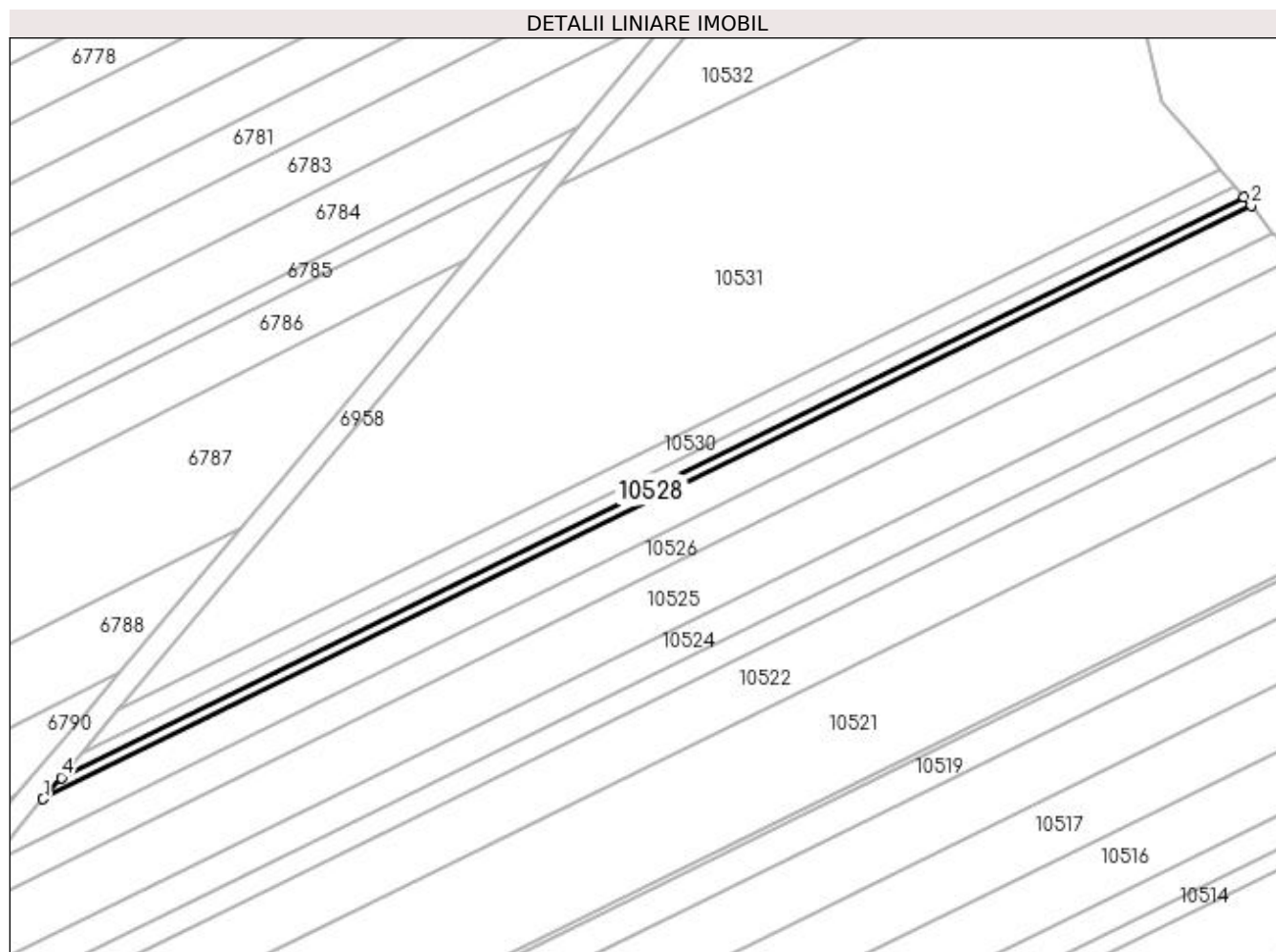
| Inscrieri privind dezmembramintele dreptului de proprietate, drepturi reale de garanție și sarcini | Referințe |
|--|-----------|
| NU SUNT | |

Anexa Nr. 1 La Partea I

Teren

| Nr cadastral | Suprafața (mp)* | Observații / Referințe |
|--------------|-----------------|------------------------|
| | 480 | |

* Suprafața este determinată în planul de proiecție Stereo 70.



Date referitoare la teren

| Crt | Categorie folosință | Intravilan | Suprafața (mp) | Tarla | Parcelă | Nr. topo | Observații / Referințe |
|-----|---------------------|------------|----------------|-------|---------|----------|------------------------|
| 1 | arabil | NU | 480 | 12 | 59 | - | |

Lungime Segmente

1) Valorile lungimilor segmentelor sunt obținute din proiecție în plan.

| Punct început | X / Y | Punct sfârșit | X / Y | Lungime segment (** (m) |
|---------------|----------------------------|---------------|----------------------------|-------------------------|
| 1 | 432.419,823 303.099,146 | 2 | 432.635,415 303.204,964 | 240.161 |
| 2 | 432.635,415 303.204,964 | 3 | 432.634,099 303.206,568 | 2.075 |
| 3 | 432.634,099 303.206,568 | 4 | 432.423,048 303.102,979 | 235.103 |
| 4 | 432.423,048 303.102,979 | 1 | 432.419,823 303.099,146 | 5.009 |

**** Lungimile segmentelor sunt determinate în planul de proiecție Stereo 70 și sunt rotunjite la 1 milimetru.**

***** Distanța dintre puncte este formată din segmente cumulate ce sunt mai mici decât valoarea 1 milimetru.**

**DATE DESPRE IMOBILUL NR. 10529**

Oficiul de Cadastru și Publicitate Imobiliară DOLJ
Biroul de Cadastru și Publicitate Imobiliară Craiova

A. Partea I. Descrierea imobilului

TEREN Extravilan

Adresa: Jud. Dolj, T12, P82

| Nr. Crt | Nr cadastral Nr. topografic | Suprafața* (mp) | Observații / Referințe |
|---------|-----------------------------|-----------------|---|
| A1 | | 529 | Sector cadastral:11 Teren neimprejmuit; |

B. Partea II. Proprietari și acte

| Inscrieri privitoare la dreptul de proprietate și alte drepturi reale | Referințe |
|---|-----------|
| / | |
| Act Administrativ nr. TDP 983-59538, din 09/09/1997 emis de CJSDPAT DOLJ; | |
| B1 | A1 |
| Intabulare, drept de PROPRIETATE, dobândit prin Reconstituire, cota actuala 1/1, cota initiala 1/1 1) DINCULESCU MIRCEA, LIPSA CNP | |

C. Partea III. SARCINI .

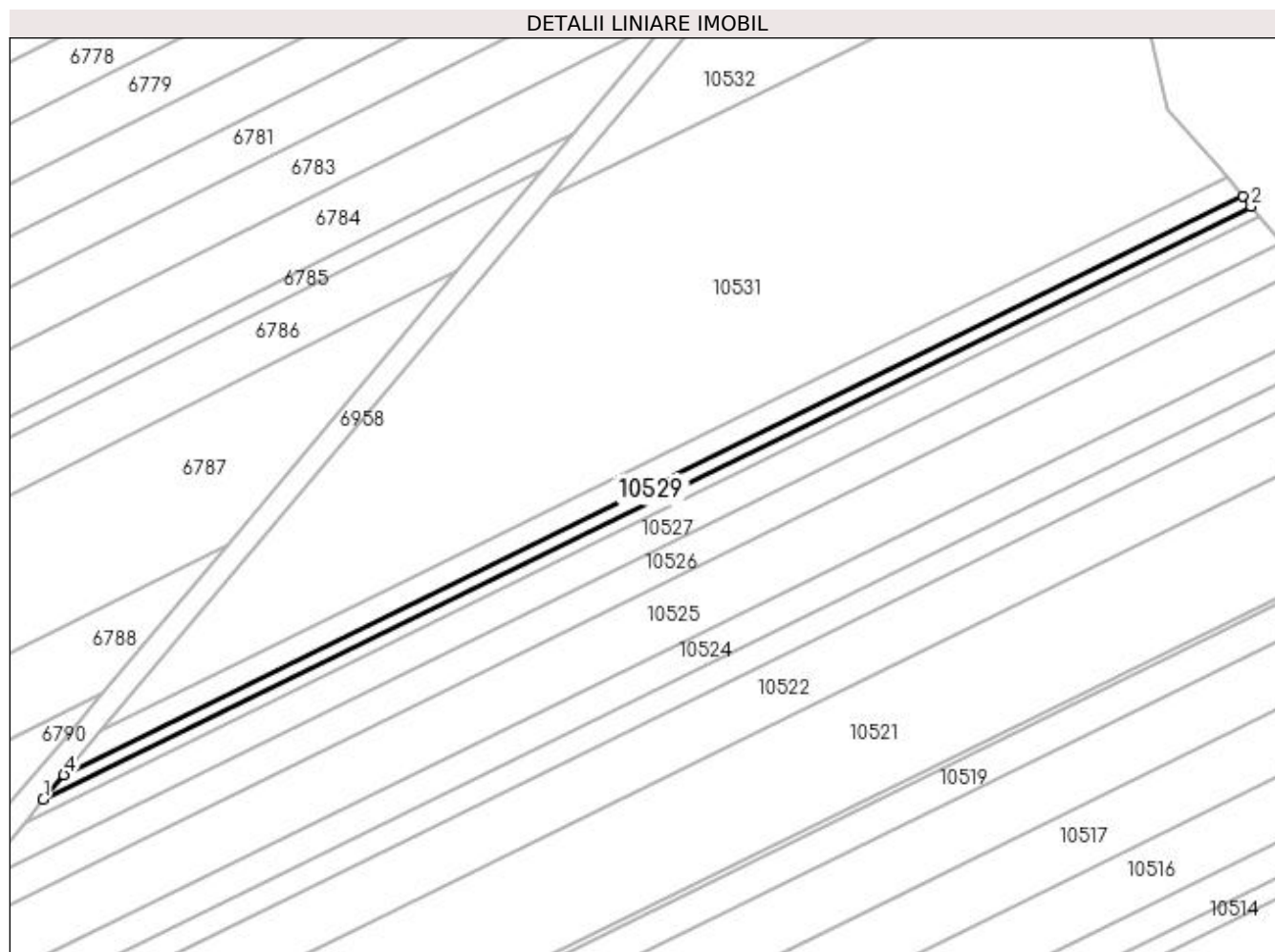
| Inscrieri privind dezmembramintele dreptului de proprietate, drepturi reale de garanție și sarcini | Referințe |
|--|-----------|
| NU SUNT | |

Anexa Nr. 1 La Partea I

Teren

| Nr cadastral | Suprafața (mp)* | Observații / Referințe |
|--------------|-----------------|------------------------|
| | 529 | |

* Suprafața este determinată în planul de proiecție Stereo 70.



Date referitoare la teren

| Crt | Categorie folosință | Intravilan | Suprafața (mp) | Tarla | Parcelă | Nr. topo | Observații / Referințe |
|-----|---------------------|------------|----------------|-------|---------|----------|------------------------|
| 1 | arabil | NU | 529 | 12 | 82 | - | |

Lungime Segmente

1) Valorile lungimilor segmentelor sunt obținute din proiecție în plan.

| Punct început | X / Y | Punct sfârșit | X / Y | Lungime segment (** (m) |
|---------------|----------------------------|---------------|----------------------------|-------------------------|
| 1 | 432.423,048 303.102,979 | 2 | 432.634,099 303.206,568 | 235.103 |
| 2 | 432.634,099 303.206,568 | 3 | 432.632,614 303.208,377 | 2.34 |
| 3 | 432.632,614 303.208,377 | 4 | 432.426,686 303.107,302 | 229.396 |
| 4 | 432.426,686 303.107,302 | 1 | 432.423,048 303.102,979 | 5.65 |

**** Lungimile segmentelor sunt determinate în planul de proiecție Stereo 70 și sunt rotunjite la 1 milimetru.**

***** Distanța dintre puncte este formată din segmente cumulate ce sunt mai mici decât valoarea 1 milimetru.**

**DATE DESPRE IMOBILUL NR. 10530**

Oficiul de Cadastru și Publicitate Imobiliară DOLJ
Biroul de Cadastru și Publicitate Imobiliară Craiova

A. Partea I. Descrierea imobilului

TEREN Extravilan

Adresa: Jud. Dolj, T12, P87

| Nr. Crt | Nr cadastral Nr. topografic | Suprafața* (mp) | Observații / Referințe |
|---------|-----------------------------|-----------------|---|
| A1 | | 910 | Sector cadastral:11 Teren neimprejmuit; |

B. Partea II. Proprietari și acte

| Inscrieri privitoare la dreptul de proprietate și alte drepturi reale | Referințe |
|--|-----------|
| / | |
| Act Administrativ nr. TDP 806 15011, din 27/10/1997 emis de CJSDPAT DOLJ; | |
| B1 | A1 |
| Intabulare, drept de PROPRIETATE, dobândit prin Reconstituire, cota actuala 1/1, cota initiala 1/1 1) GHITA IULIAN, LIPSA CNP | |

C. Partea III. SARCINI .

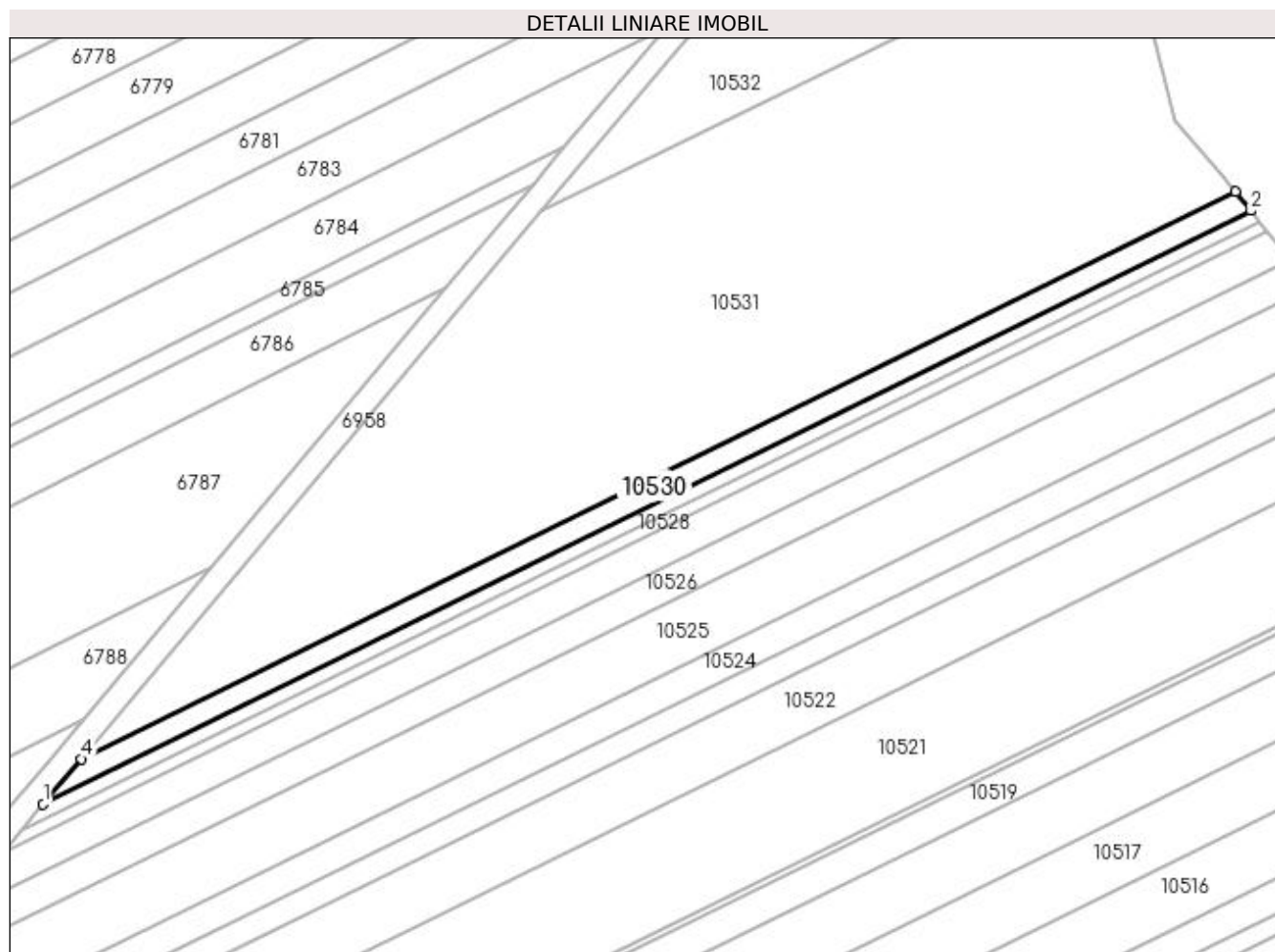
| Inscrieri privind dezmembramintele dreptului de proprietate, drepturi reale de garanție și sarcini | Referințe |
|--|-----------|
| NU SUNT | |

Anexa Nr. 1 La Partea I

Teren

| Nr cadastral | Suprafața (mp)* | Observații / Referințe |
|--------------|-----------------|------------------------|
| | 910 | |

* Suprafața este determinată în planul de proiecție Stereo 70.



Date referitoare la teren

| Crt | Categorie folosință | Intravilan | Suprafața (mp) | Tarla | Parcelă | Nr. topo | Observații / Referințe |
|-----|---------------------|------------|----------------|-------|---------|----------|------------------------|
| 1 | arabil | NU | 910 | 12 | 87 | - | |

Lungime Segmente

1) Valorile lungimilor segmentelor sunt obținute din proiecție în plan.

| Punct început | X / Y | Punct sfârșit | X / Y | Lungime segment (** (m) |
|---------------|----------------------------|---------------|----------------------------|-------------------------|
| 1 | 432.426,686 303.107,302 | 2 | 432.632,614 303.208,377 | 229.396 |
| 2 | 432.632,614 303.208,377 | 3 | 432.629,97 303.211,598 | 4.167 |
| 3 | 432.629,97 303.211,598 | 4 | 432.433,164 303.115,0 | 219.235 |
| 4 | 432.433,164 303.115,0 | 1 | 432.426,686 303.107,302 | 10.061 |

**** Lungimile segmentelor sunt determinate în planul de proiecție Stereo 70 și sunt rotunjite la 1 milimetru.**

***** Distanța dintre puncte este formată din segmente cumulate ce sunt mai mici decât valoarea 1 milimetru.**

**DATE DESPRE IMOBILUL NR. 10531**

Oficiul de Cadastru și Publicitate Imobiliară DOLJ
Biroul de Cadastru și Publicitate Imobiliară Craiova

A. Partea I. Descrierea imobilului

TEREN Extravilan

Adresa: Jud. Dolj, T12, P118

| Nr. Crt | Nr cadastral Nr. topografic | Suprafața* (mp) | Observații / Referințe |
|---------|-----------------------------|-----------------|---|
| A1 | | 8.000 | Sector cadastral:11 Teren neimprejmuit; |

B. Partea II. Proprietari și acte

| Inscrieri privitoare la dreptul de proprietate și alte drepturi reale | Referințe |
|---|-----------|
| / | |
| Act Administrativ nr. TDP 179-9566, din 04/11/1993 emis de CJSDPAT DOLJ; | |
| B1 | A1 |
| Intabulare, drept de PROPRIETATE, dobândit prin Reconstituire, cota actuala 1/1, cota initiala 1/1 1) MARCU MARIN , LIPSA CNP | |

C. Partea III. SARCINI .

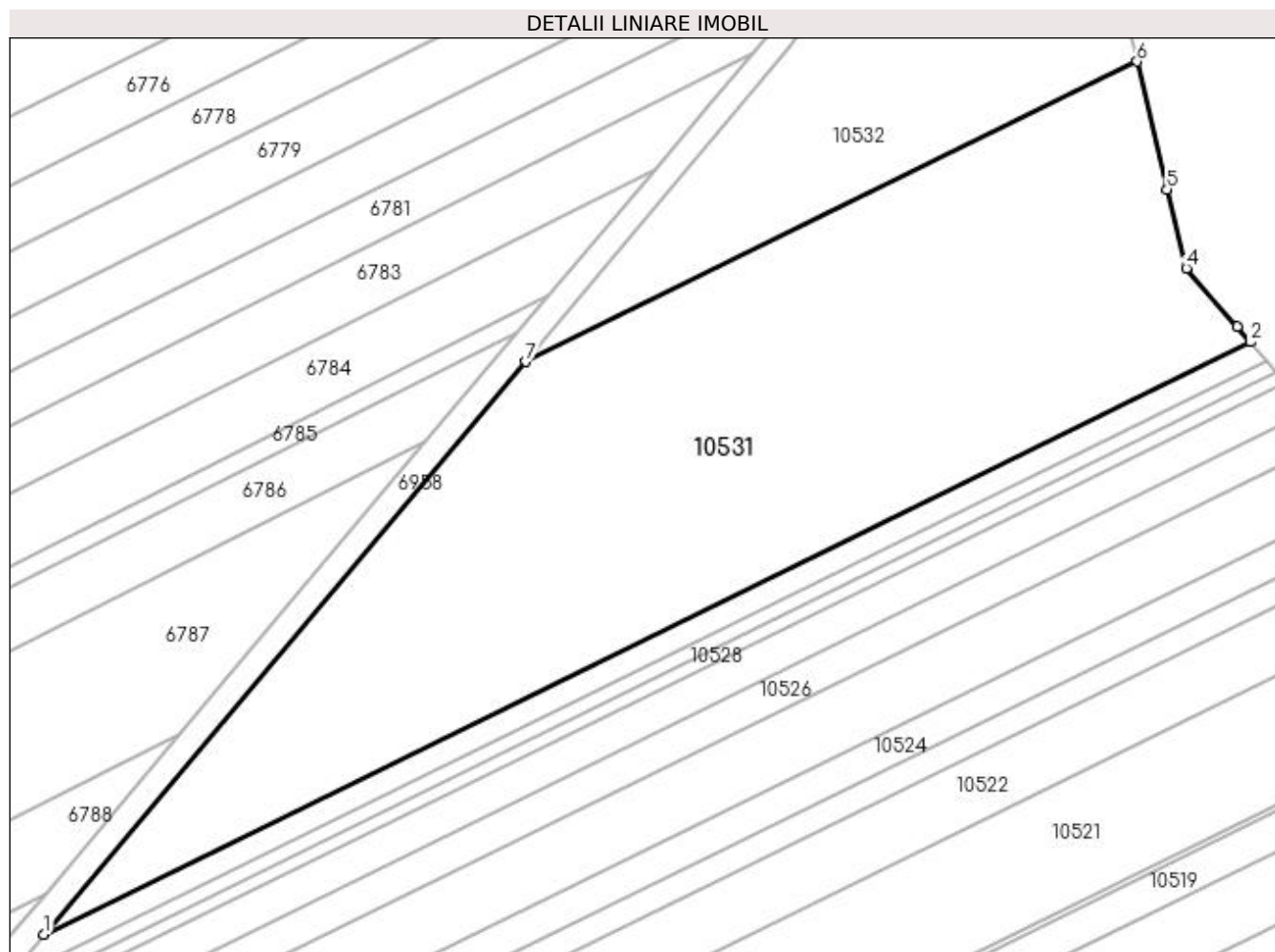
| Inscrieri privind dezmembramintele dreptului de proprietate, drepturi reale de garanție și sarcini | Referințe |
|--|-----------|
| NU SUNT | |

Anexa Nr. 1 La Partea I

Teren

| | | |
|--------------|-----------------|------------------------|
| Nr cadastral | Suprafața (mp)* | Observații / Referințe |
| | 8.000 | |

* Suprafața este determinată în planul de proiecție Stereo 70.



Date referitoare la teren

| Crt | Categorie folosință | Intravilan | Suprafața (mp) | Tarla | Parcelă | Nr. topo | Observații / Referințe |
|-----|---------------------|------------|----------------|-------|---------|----------|------------------------|
| 1 | arabil | NU | 8.000 | 12 | 118 | - | |

Lungime Segmente

1) Valorile lungimilor segmentelor sunt obținute din proiecție în plan.

| Punct început | X / Y | Punct sfârșit | X / Y | Lungime segment (** (m) |
|---------------|----------------------------|---------------|----------------------------|-------------------------|
| 1 | 432.433,164 303.115,0 | 2 | 432.629,97 303.211,598 | 219.235 |
| 2 | 432.629,97 303.211,598 | 3 | 432.627,895 303.214,127 | 3.271 |
| 3 | 432.627,895 303.214,127 | 4 | 432.619,55 303.223,64 | 12.654 |
| 4 | 432.619,55 303.223,64 | 5 | 432.616,379 303.236,491 | 13.236 |
| 5 | 432.616,379 303.236,491 | 6 | 432.611,518 303.257,355 | 21.423 |

| Punct început | X / Y | Punct sfârșit | X / Y | Lungime segment (** (m) |
|---------------|----------------------------|---------------|----------------------------|-------------------------|
| 6 | 432.611,518 303.257,355 | 7 | 432.511,739 303.208,381 | 111.15 |
| 7 | 432.511,739 303.208,381 | 1 | 432.433,164 303.115,0 | 122.041 |

** Lungimile segmentelor sunt determinate în planul de proiecție Stereo 70 și sunt rotunjite la 1 milimetru.

*** Distanța dintre puncte este formată din segmente cumulate ce sunt mai mici decât valoarea 1 milimetru.

**DATE DESPRE IMOBILUL NR. 10532**

Oficiul de Cadastru și Publicitate Imobiliară DOLJ
Biroul de Cadastru și Publicitate Imobiliară Craiova

A. Partea I. Descrierea imobilului

TEREN Extravilan

Adresa: Jud. Dolj, T12, P23/1

| Nr. Crt | Nr cadastral Nr. topografic | Suprafața* (mp) | Observații / Referințe |
|---------|--------------------------------|-----------------|--|
| A1 | 33436 | 2.738 | Sector cadastral:11 Teren neimprejmuit; Restul de suprafata pana la 5475mp se regaseste in corpul 1 - 2737mp; in CF a fost in scris in mod eronat T13, corect fiind T12 |

B. Partea II. Proprietari și acte

| Inscrieri privitoare la dreptul de proprietate și alte drepturi reale | Referințe |
|--|--|
| 106347 / 07/06/2022 | |
| Act Notarial nr. CONTRACT DE VANZARE AUT SUB NR. 1896, din 06/06/2022 emis de NP DOINA FAURAR; | |
| B1 | Intabulare, drept de PROPRIETATE, dobandit prin Conventie, cota actuala 1/1, cota initiala 1/1 |
| | 1) ZMARANDACHE DANIEL FLORIN 2) ZMARANDACHE RETA MARGARETA |
| B2 | Se notează faptul că imobilul face parte din patrimoniul de afecțiune al lui : |
| | 1) ZMARANDACHE DANIEL FLORIN PERSOANA FIZICA AUTORIZATA, CIF:23389862 |

C. Partea III. SARCINI .

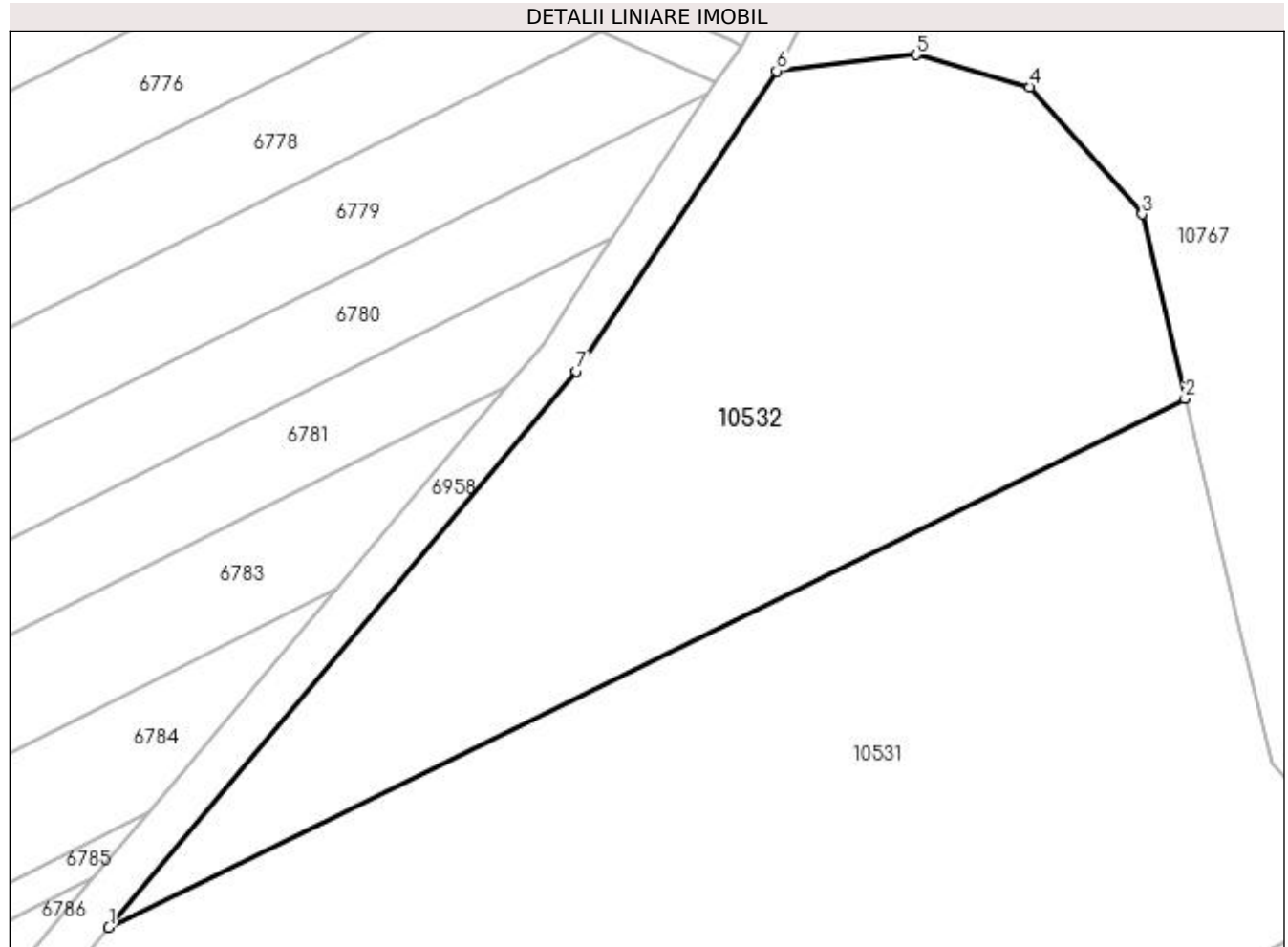
| Inscrieri privind dezmembramintele dreptului de proprietate, drepturi reale de garanție și sarcini | Referințe |
|--|-----------|
| NU SUNT | |

Anexa Nr. 1 La Partea I

Teren

| Nr cadastral | Suprafața (mp)* | Observații / Referințe |
|--------------|-----------------|--|
| 33436 | 2.738 | Restul de suprafața până la 5475mp se regăsește în corpul 1 - 2737mp; în CF a fost înscris în mod eronat T13, corect fiind T12 |

* Suprafața este determinată în planul de proiecție Stereo 70.



Date referitoare la teren

| Crt | Categorie folosință | Intra vilan | Suprafața (mp) | Tarla | Parcelă | Nr. topo | Observații / Referințe |
|-----|---------------------|-------------|----------------|-------|---------|----------|------------------------|
| 1 | arabil | NU | 2.738 | 12 | 23/1 | - | S acte- 5475mp |

Lungime Segmente

1) Valorile lungimilor segmentelor sunt obținute din proiecție în plan.

| Punct început | X / Y | Punct sfârșit | X / Y | Lungime segment (** (m) |
|---------------|----------------------------|---------------|----------------------------|-------------------------|
| 1 | 432.511,739 303.208,381 | 2 | 432.611,518 303.257,355 | 111.15 |
| 2 | 432.611,518 303.257,355 | 3 | 432.607,534 303.274,459 | 17.562 |
| 3 | 432.607,534 303.274,459 | 4 | 432.597,103 303.286,225 | 15.724 |
| 4 | 432.597,103 303.286,225 | 5 | 432.586,588 303.289,229 | 10.936 |
| 5 | 432.586,588 303.289,229 | 6 | 432.573,646 303.287,725 | 13.029 |

| Punct început | X / Y | Punct sfârșit | X / Y | Lungime segment (** (m) |
|---------------|----------------------------|---------------|----------------------------|-------------------------|
| 6 | 432.573,646 303.287,725 | 7 | 432.555,102 303.259,914 | 33.427 |
| 7 | 432.555,102 303.259,914 | 1 | 432.511,739 303.208,381 | 67.35 |

** Lungimile segmentelor sunt determinate în planul de proiecție Stereo 70 și sunt rotunjite la 1 milimetru.

*** Distanța dintre puncte este formată din segmente cumulate ce sunt mai mici decât valoarea 1 milimetru.

**DATE DESPRE IMOBILUL NR. 10533**

Oficiul de Cadastru și Publicitate Imobiliară DOLJ
Biroul de Cadastru și Publicitate Imobiliară Craiova

A. Partea I. Descrierea imobilului

TEREN Extravilan

Adresa: Jud. Dolj, T12, P91

| Nr. Crt | Nr cadastral Nr. topografic | Suprafața* (mp) | Observații / Referințe |
|---------|-----------------------------|-----------------|--|
| A1 | | 800 | Sector cadastral:11 Teren neimprejmut; |

B. Partea II. Proprietari și acte

| Inscrieri privitoare la dreptul de proprietate și alte drepturi reale | Referințe |
|--|-----------|
| / | |
| Act Administrativ nr. TDP 699-15093, din 26/01/1995 emis de CJSDPAT DOLJ; | |
| B1 | A1 |
| Intabulare, drept de PROPRIETATE, dobândit prin Reconstituire, cota actuala 1/1, cota initiala 1/1 | |
| 1) VLĂDUȚOIA ION, LIPSA CNP | |
| 2) STAMIN IOANA, LIPSA CNP | |
| 3) VLĂDUȚOIA GHEORGHE, LIPSA CNP | |
| 4) DIACONU ELENA, LIPSA CNP | |

C. Partea III. SARCINI .

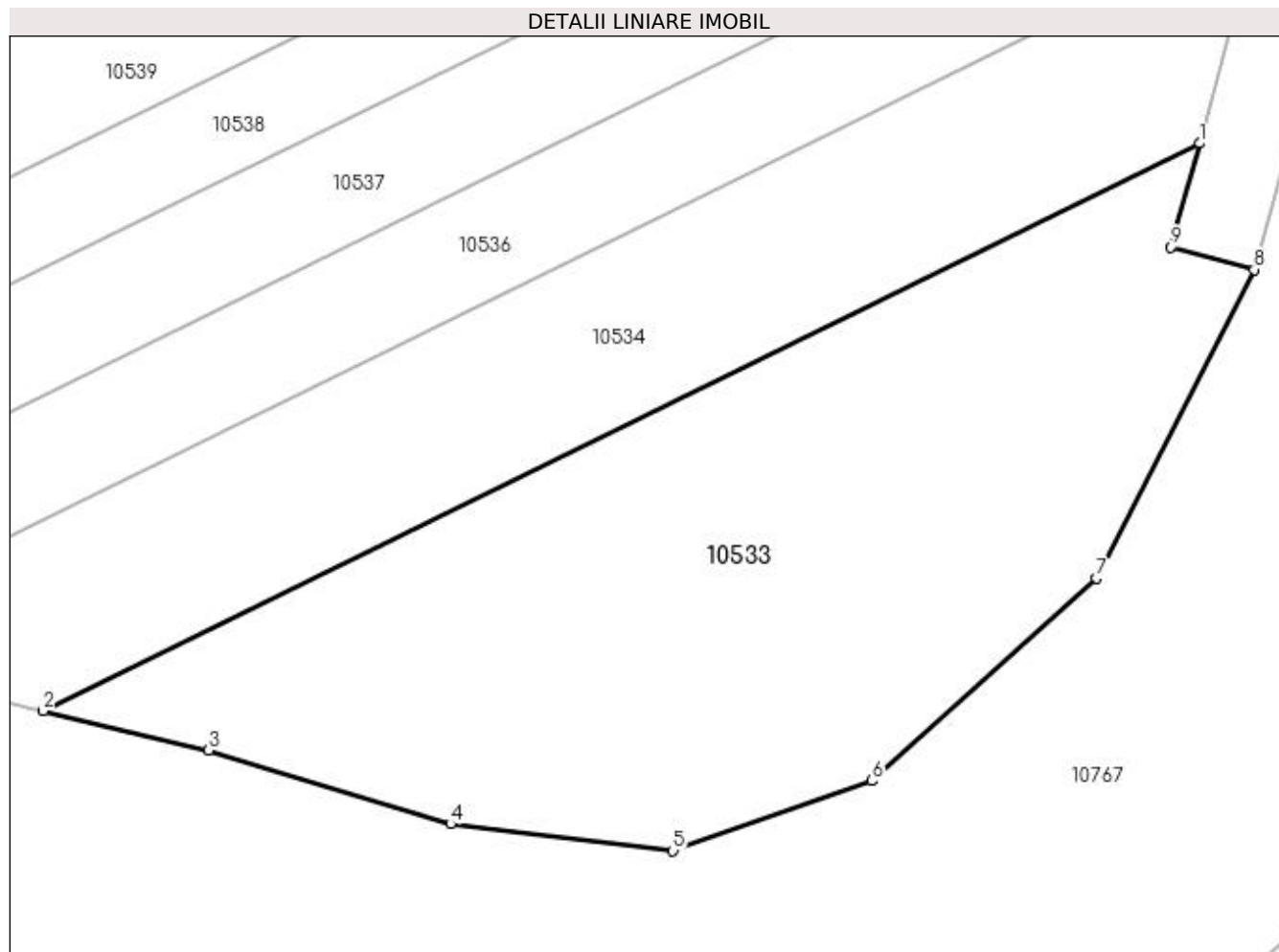
| Inscrieri privind dezmembramintele dreptului de proprietate, drepturi reale de garanție și sarcini | Referințe |
|--|-----------|
| NU SUNT | |

Anexa Nr. 1 La Partea I

Teren

| | | |
|--------------|-----------------|------------------------|
| Nr cadastral | Suprafața (mp)* | Observații / Referințe |
| | 800 | |

* Suprafața este determinată în planul de proiecție Stereo 70.



Date referitoare la teren

| Crt | Categorie folosință | Intra vilan | Suprafața (mp) | Tarla | Parcelă | Nr. topo | Observații / Referințe |
|-----|---------------------|-------------|----------------|-------|---------|----------|------------------------|
| 1 | pasune | NU | 800 | 12 | 91 | - | |

Lungime Segmente

1) Valorile lungimilor segmentelor sunt obținute din proiecție în plan.

| Punct început | X / Y | Punct sfârșit | X / Y | Lungime segment (** (m) |
|---------------|----------------------------|---------------|----------------------------|-------------------------|
| 1 | 432.751,862 302.466,321 | 2 | 432.698,054 302.439,911 | 59.94 |
| 2 | 432.698,054 302.439,911 | 3 | 432.705,75 302.438,073 | 7.912 |
| 3 | 432.705,75 302.438,073 | 4 | 432.717,016 302.434,652 | 11.774 |
| 4 | 432.717,016 302.434,652 | 5 | 432.727,363 302.433,4 | 10.422 |
| 5 | 432.727,363 302.433,4 | 6 | 432.736,626 302.436,655 | 9.818 |

| Punct început | X / Y | Punct sfârșit | X / Y | Lungime segment (** (m) |
|---------------|----------------------------|---------------|----------------------------|-------------------------|
| 6 | 432.736,626 302.436,655 | 7 | 432.747,056 302.446,084 | 14.06 |
| 7 | 432.747,056 302.446,084 | 8 | 432.754,4 302.460,437 | 16.123 |
| 8 | 432.754,4 302.460,437 | 9 | 432.750,541 302.461,492 | 4.001 |
| 9 | 432.750,541 302.461,492 | 1 | 432.751,862 302.466,321 | 5.006 |

** Lungimile segmentelor sunt determinate în planul de proiecție Stereo 70 și sunt rotunjite la 1 milimetru.

*** Distanța dintre puncte este formată din segmente cumulate ce sunt mai mici decât valoarea 1 milimetru.

**DATE DESPRE IMOBILUL NR. 10534**

Oficiul de Cadastru și Publicitate Imobiliară DOLJ
Biroul de Cadastru și Publicitate Imobiliară Craiova

A. Partea I. Descrierea imobilului

TEREN Extravilan

Adresa: Jud. Dolj, T12, P92

| Nr. Crt | Nr cadastral Nr. topografic | Suprafața* (mp) | Observații / Referințe |
|---------|-----------------------------|-----------------|---|
| A1 | | 600 | Sector cadastral:11 Teren neimprejmuit; |

B. Partea II. Proprietari și acte

| Inscrieri privitoare la dreptul de proprietate și alte drepturi reale | Referințe |
|--|-----------|
| / | |
| Act Administrativ nr. TDP 707-9674, din 12/05/1994 emis de CJSDPAT DOLJ (Defunct conform certificat de deces seria DR, nr. 061678, data 08.10.2001); | |
| B1 | A1 |
| Intabulare, drept de PROPRIETATE, dobandit prin Reconstituire, cota actuala 1/1, cota initiala 1/1 | |
| 1) VLADUȚOIA SMARANDACHE DEFUNCT:Da | |

C. Partea III. SARCINI .

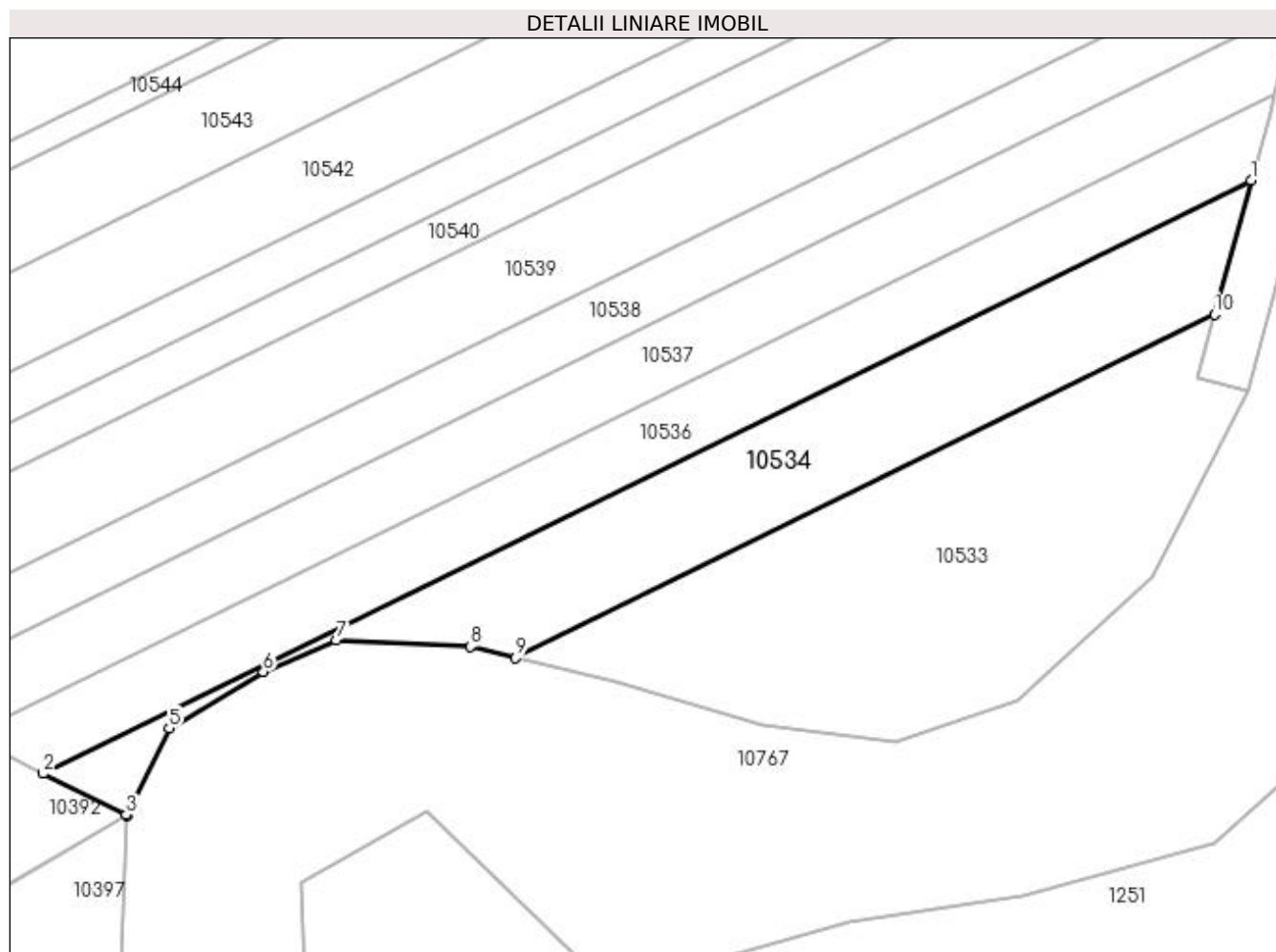
| Inscrieri privind dezmembramentele dreptului de proprietate, drepturi reale de garanție și sarcini | Referințe |
|--|-----------|
| NU SUNT | |

Anexa Nr. 1 La Partea I

Teren

| | | |
|--------------|-----------------|------------------------|
| Nr cadastral | Suprafața (mp)* | Observații / Referințe |
| | 600 | |

* Suprafața este determinată în planul de proiecție Stereo 70.



Date referitoare la teren

| Crt | Categorie folosință | Intra vilan | Suprafața (mp) | Tarla | Parcelă | Nr. topo | Observații / Referințe |
|-----|---------------------|-------------|----------------|-------|---------|----------|------------------------|
| 1 | arabil | NU | 600 | 12 | 92 | - | |

Lungime Segmente

1) Valorile lungimilor segmentelor sunt obținute din proiecție în plan.

| Punct început | X / Y | Punct sfârșit | X / Y | Lungime segment (** (m) |
|---------------|----------------------------|---------------|----------------------------|-------------------------|
| 1 | 432.754,682 302.476,634 | 2 | 432.661,669 302.430,983 | 103.612 |
| 2 | 432.661,669 302.430,983 | 3 | 432.668,07 302.427,811 | 7.144 |
| 3 | 432.668,07 302.427,811 | 4 | 432.668,169 302.427,762 | 0.11 |
| 4 | 432.668,169 302.427,762 | 5 | 432.671,37 302.434,485 | 7.446 |
| 5 | 432.671,37 302.434,485 | 6 | 432.678,63 302.438,824 | 8.458 |

| Punct început | X / Y | Punct sfârșit | X / Y | Lungime segment (** (m) |
|---------------|----------------------------|---------------|----------------------------|-------------------------|
| 6 | 432.678,63 302.438,824 | 7 | 432.684,221 302.441,244 | 6.092 |
| 7 | 432.684,221 302.441,244 | 8 | 432.694,568 302.440,744 | 10.359 |
| 8 | 432.694,568 302.440,744 | 9 | 432.698,054 302.439,911 | 3.584 |
| 9 | 432.698,054 302.439,911 | 10 | 432.751,862 302.466,321 | 59.94 |
| 10 | 432.751,862 302.466,321 | 1 | 432.754,682 302.476,634 | 10.692 |

** Lungimile segmentelor sunt determinate în planul de proiecție Stereo 70 și sunt rotunjite la 1 milimetru.

*** Distanța dintre puncte este formată din segmente cumulate ce sunt mai mici decât valoarea 1 milimetru.

**DATE DESPRE IMOBILUL NR. 10536**

Oficiul de Cadastru și Publicitate Imobiliară DOLJ
Biroul de Cadastru și Publicitate Imobiliară Craiova

A. Partea I. Descrierea imobilului

TEREN Extravilan

Adresa: Jud. Dolj, T12, P95

| Nr. Crt | Nr cadastral Nr. topografic | Suprafața* (mp) | Observații / Referințe |
|---------|-----------------------------|-----------------|---|
| A1 | | 560 | Sector cadastral:11 Teren neimprejmuit; |

B. Partea II. Proprietari și acte

| Inscrieri privitoare la dreptul de proprietate și alte drepturi reale | Referințe |
|---|-----------|
| / | |
| Act Administrativ nr. TDP 1103-1364, din 02/06/1997 emis de CJSDPAT DOLJ; | |
| B1 | A1 |
| Intabulare, drept de PROPRIETATE, dobandit prin Reconstituire, cota actuala 1/1, cota initiala 1/1 1) SANDU ION, LIPSA CNP | |

C. Partea III. SARCINI .

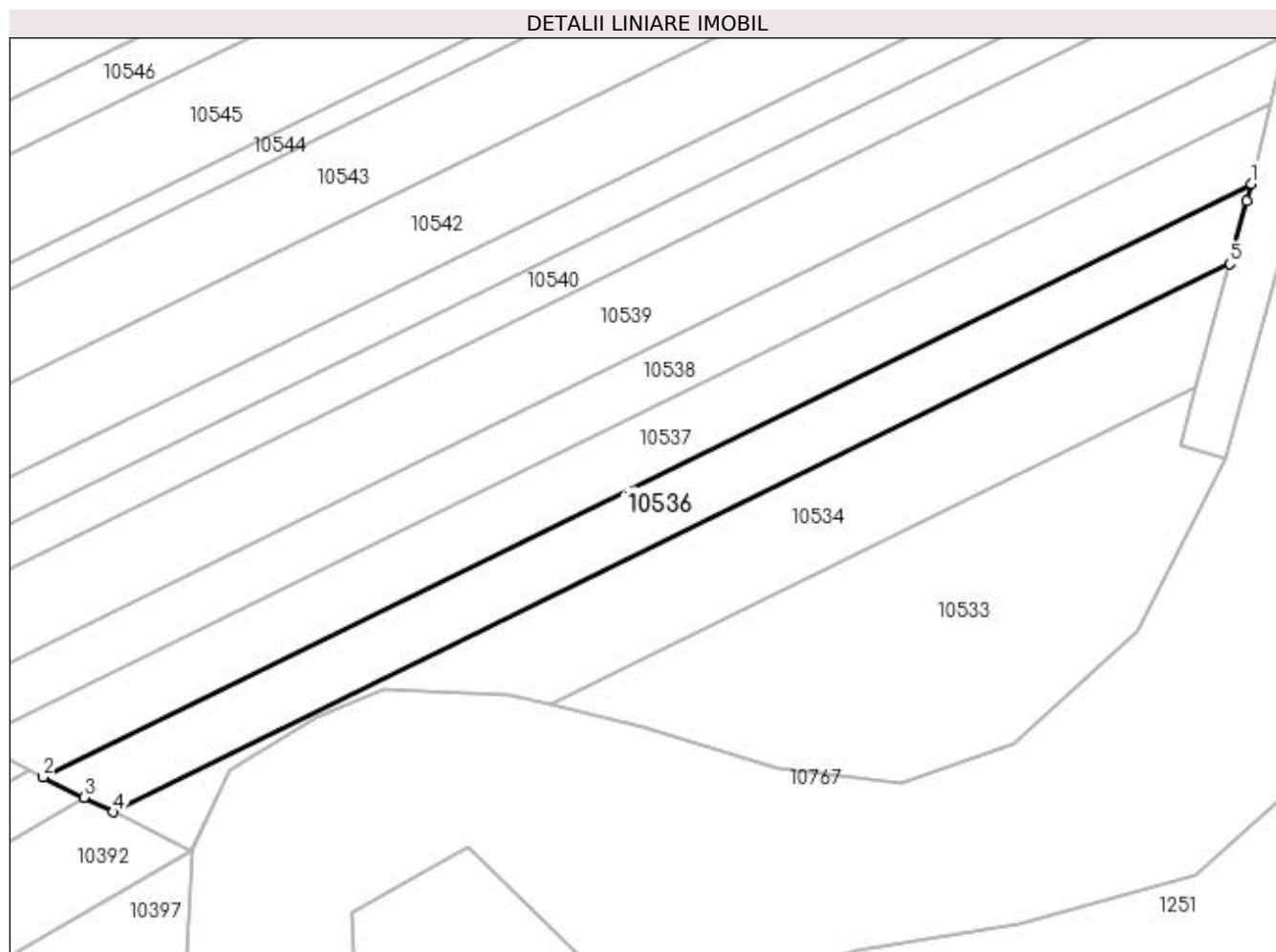
| Inscrieri privind dezmembramintele dreptului de proprietate, drepturi reale de garanție și sarcini | Referințe |
|--|-----------|
| NU SUNT | |

Anexa Nr. 1 La Partea I

Teren

| Nr cadastral | Suprafața (mp)* | Observații / Referințe |
|--------------|-----------------|------------------------|
| | 560 | |

* Suprafața este determinată în planul de proiecție Stereo 70.



Date referitoare la teren

| Crt | Categorie folosință | Intravilan | Suprafața (mp) | Tarla | Parcelă | Nr. topo | Observații / Referințe |
|-----|---------------------|------------|----------------|-------|---------|----------|------------------------|
| 1 | pasune | NU | 560 | 12 | 95 | - | |

Lungime Segmente

1) Valorile lungimilor segmentelor sunt obținute din proiecție în plan.

| Punct început | X / Y | Punct sfârșit | X / Y | Lungime segment (** (m) |
|---------------|----------------------------|---------------|----------------------------|-------------------------|
| 1 | 432.756,449 302.483,284 | 2 | 432.655,806 302.433,887 | 112.112 |
| 2 | 432.655,806 302.433,887 | 3 | 432.659,205 302.432,203 | 3.793 |
| 3 | 432.659,205 302.432,203 | 4 | 432.661,669 302.430,983 | 2.749 |
| 4 | 432.661,669 302.430,983 | 5 | 432.754,682 302.476,634 | 103.612 |
| 5 | 432.754,682 302.476,634 | 6 | 432.756,114 302.481,871 | 5.429 |

| Punct început | X / Y | Punct sfârșit | X / Y | Lungime segment (** (m) |
|---------------|----------------------------|---------------|----------------------------|-------------------------|
| 6 | 432.756,114 302.481,871 | 1 | 432.756,449 302.483,284 | 1.452 |

** Lungimile segmentelor sunt determinate în planul de proiecție Stereo 70 și sunt rotunjite la 1 milimetru.

*** Distanța dintre puncte este formată din segmente cumulate ce sunt mai mici decât valoarea 1 milimetru.

**DATE DESPRE IMOBILUL NR. 10537**

Oficiul de Cadastru și Publicitate Imobiliară DOLJ
Biroul de Cadastru și Publicitate Imobiliară Craiova

A. Partea I. Descrierea imobilului

TEREN Extravilan

Adresa: Jud. Dolj, T12, P96

| Nr. Crt | Nr cadastral Nr. topografic | Suprafața* (mp) | Observații / Referințe |
|---------|-----------------------------|-----------------|---|
| A1 | | 615 | Sector cadastral:11 Teren neimprejmuit; |

B. Partea II. Proprietari și acte

| Inscrieri privitoare la dreptul de proprietate și alte drepturi reale | Referințe |
|---|-----------|
| / | |
| Act Administrativ nr. TDP 1055-48563, din 30/03/1995 emis de CJSDPAT DOLJ; | |
| B1 | A1 |
| Intabulare, drept de PROPRIETATE, dobândit prin Reconstituire, cota actuala 1/1, cota initiala 1/1 1) SANDU IONEL, LIPSA CNP | |

C. Partea III. SARCINI .

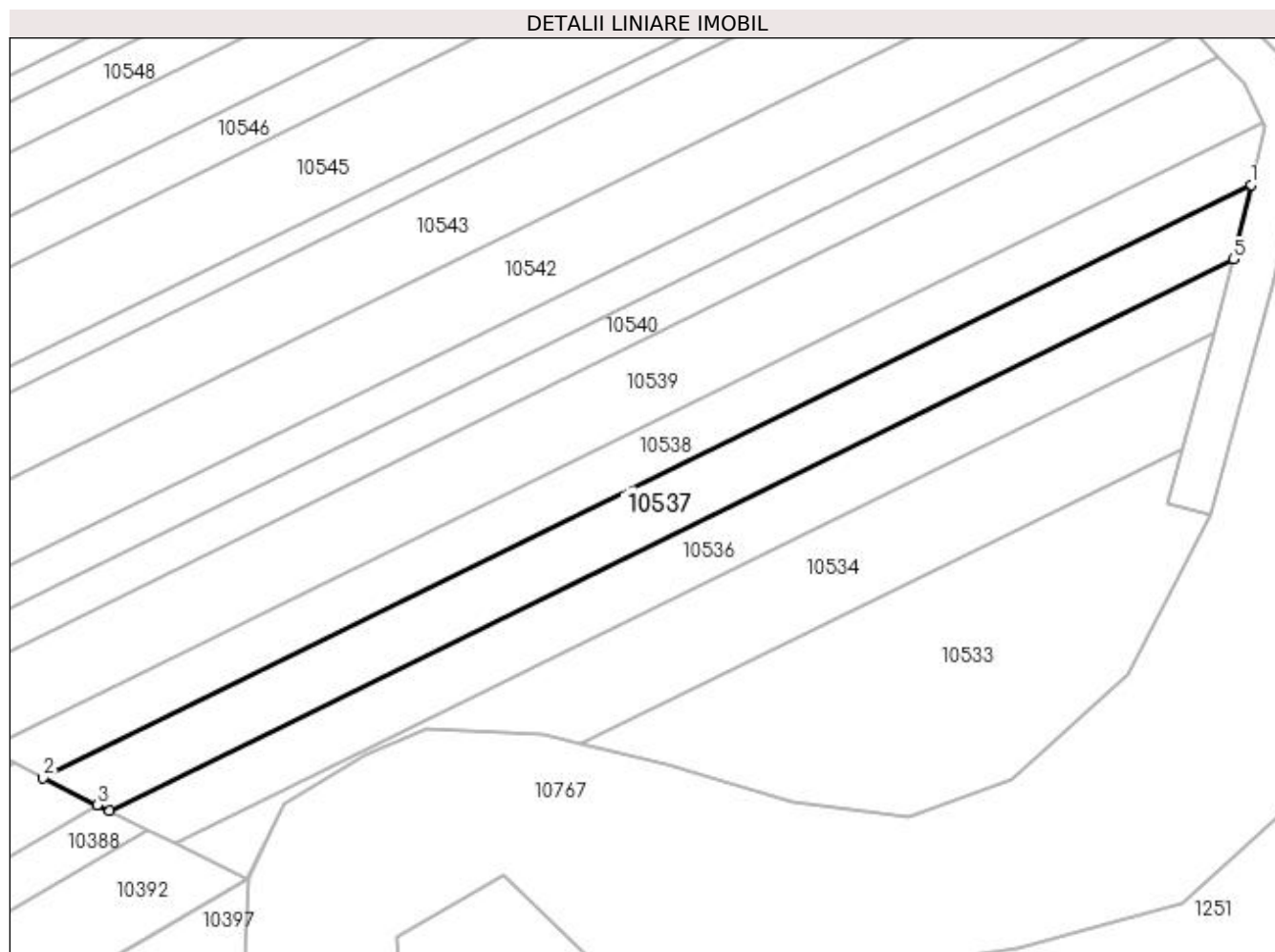
| Inscrieri privind dezmembramintele dreptului de proprietate, drepturi reale de garanție și sarcini | Referințe |
|--|-----------|
| NU SUNT | |

Anexa Nr. 1 La Partea I

Teren

| Nr cadastral | Suprafața (mp)* | Observații / Referințe |
|--------------|-----------------|------------------------|
| | 615 | |

* Suprafața este determinată în planul de proiecție Stereo 70.



Date referitoare la teren

| Crt | Categorie folosință | Intra vilan | Suprafața (mp) | Tarla | Parcelă | Nr. topo | Observații / Referințe |
|-----|---------------------|-------------|----------------|-------|---------|----------|------------------------|
| 1 | pasune | NU | 615 | 12 | 96 | - | |

Lungime Segmente

1) Valorile lungimilor segmentelor sunt obținute din proiecție în plan.

| Punct început | X / Y | Punct sfârșit | X / Y | Lungime segment (** (m) |
|---------------|----------------------------|---------------|----------------------------|-------------------------|
| 1 | 432.758,031 302.489,95 | 2 | 432.649,834 302.436,846 | 120.526 |
| 2 | 432.649,834 302.436,846 | 3 | 432.654,682 302.434,444 | 5.41 |
| 3 | 432.654,682 302.434,444 | 4 | 432.655,806 302.433,887 | 1.254 |
| 4 | 432.655,806 302.433,887 | 5 | 432.756,449 302.483,284 | 112.112 |
| 5 | 432.756,449 302.483,284 | 1 | 432.758,031 302.489,95 | 6.851 |

**** Lungimile segmentelor sunt determinate în planul de proiecție Stereo 70 și sunt rotunjite la 1 milimetru.**

***** Distanța dintre puncte este formată din segmente cumulate ce sunt mai mici decât valoarea 1 milimetru.**

**DATE DESPRE IMOBILUL NR. 10538**

Oficiul de Cadastru și Publicitate Imobiliară DOLJ
Biroul de Cadastru și Publicitate Imobiliară Craiova

A. Partea I. Descrierea imobilului

TEREN Extravilan

Adresa: Jud. Dolj, T12, P96

| Nr. Crt | Nr cadastral Nr. topografic | Suprafața* (mp) | Observații / Referințe |
|---------|-----------------------------|-----------------|---|
| A1 | | 560 | Sector cadastral:11 Teren neimprejmuit; |

B. Partea II. Proprietari și acte

| Inscrieri privitoare la dreptul de proprietate și alte drepturi reale | Referințe |
|---|-----------|
| / | |
| Act Administrativ nr. TDP 592-2198, din 04/05/1994 emis de CJSDPAT DOLJ; | |
| B1 | A1 |
| Intabulare, drept de PROPRIETATE, dobândit prin Reconstituire, cota actuala 1/1, cota initiala 1/1 1) VLĂDUȚOIA DUMITRU, LIPSA CNP | |

C. Partea III. SARCINI .

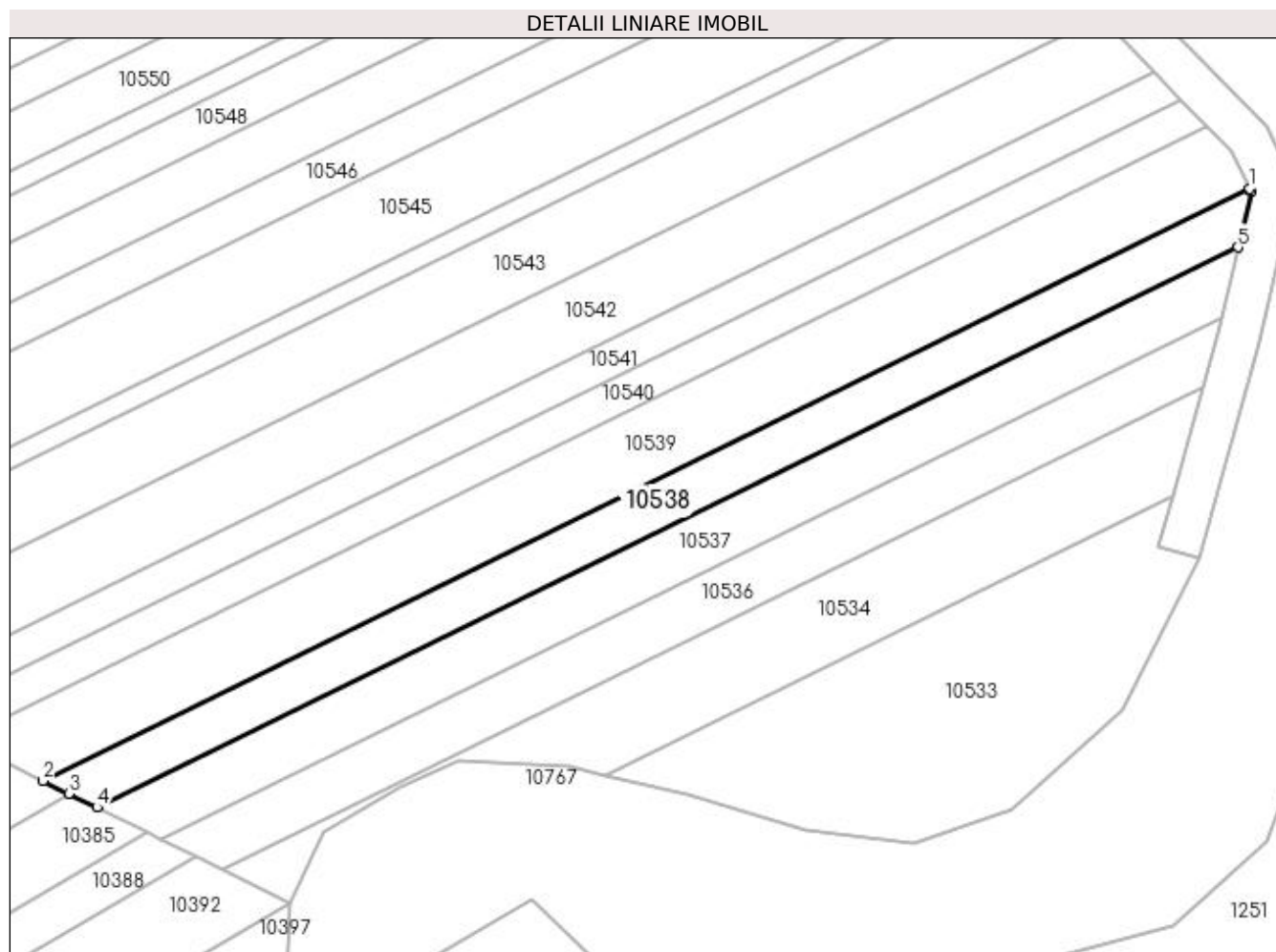
| Inscrieri privind dezmembramintele dreptului de proprietate, drepturi reale de garanție și sarcini | Referințe |
|--|-----------|
| NU SUNT | |

Anexa Nr. 1 La Partea I

Teren

| Nr cadastral | Suprafața (mp)* | Observații / Referințe |
|--------------|-----------------|------------------------|
| | 560 | |

* Suprafața este determinată în planul de proiecție Stereo 70.



Date referitoare la teren

| Crt | Categorie folosință | Intra vilan | Suprafața (mp) | Tarla | Parcelă | Nr. topo | Observații / Referințe |
|-----|---------------------|-------------|----------------|-------|---------|----------|------------------------|
| 1 | pasune | NU | 560 | 12 | 96 | - | |

Lungime Segmente

1) Valorile lungimilor segmentelor sunt obținute din proiecție în plan.

| Punct început | X / Y | Punct sfârșit | X / Y | Lungime segment (** (m) |
|---------------|----------------------------|---------------|----------------------------|-------------------------|
| 1 | 432.759,127 302.495,514 | 2 | 432.644,737 302.439,37 | 127.425 |
| 2 | 432.644,737 302.439,37 | 3 | 432.647,166 302.438,167 | 2.711 |
| 3 | 432.647,166 302.438,167 | 4 | 432.649,834 302.436,846 | 2.977 |
| 4 | 432.649,834 302.436,846 | 5 | 432.758,031 302.489,95 | 120.526 |
| 5 | 432.758,031 302.489,95 | 6 | 432.759,277 302.495,2 | 5.396 |

| Punct început | X / Y | Punct sfârșit | X / Y | Lungime segment (** (m) |
|---------------|--------------------------|---------------|----------------------------|-------------------------|
| 6 | 432.759,277 302.495,2 | 1 | 432.759,127 302.495,514 | 0.348 |

** Lungimile segmentelor sunt determinate în planul de proiecție Stereo 70 și sunt rotunjite la 1 milimetru.

*** Distanța dintre puncte este formată din segmente cumulate ce sunt mai mici decât valoarea 1 milimetru.

**DATE DESPRE IMOBILUL NR. 10539**

Oficiul de Cadastru și Publicitate Imobiliară DOLJ
Biroul de Cadastru și Publicitate Imobiliară Craiova

A. Partea I. Descrierea imobilului

TEREN Extravilan

Adresa: Jud. Dolj, T12, P98

| Nr. Crt | Nr cadastral Nr. topografic | Suprafața* (mp) | Observații / Referințe |
|---------|-----------------------------|-----------------|---|
| A1 | | 1.200 | Sector cadastral:11 Teren neimprejmuit; |

B. Partea II. Proprietari și acte

| Inscrieri privitoare la dreptul de proprietate și alte drepturi reale | Referințe |
|--|-----------|
| / | |
| Act Administrativ nr. TDP 707-9674, din 12/05/1994 emis de CJSDPAT DOLJ (Defunct conform certificat de deces seria DR, nr. 061678, data 08.10.2001); | |
| B1 | A1 |
| Intabulare, drept de PROPRIETATE, dobandit prin Reconstituire, cota actuala 1/1, cota initiala 1/1 1) VLADUȚOIA SMARANDACHE DEFUNCT:Da | |

C. Partea III. SARCINI .

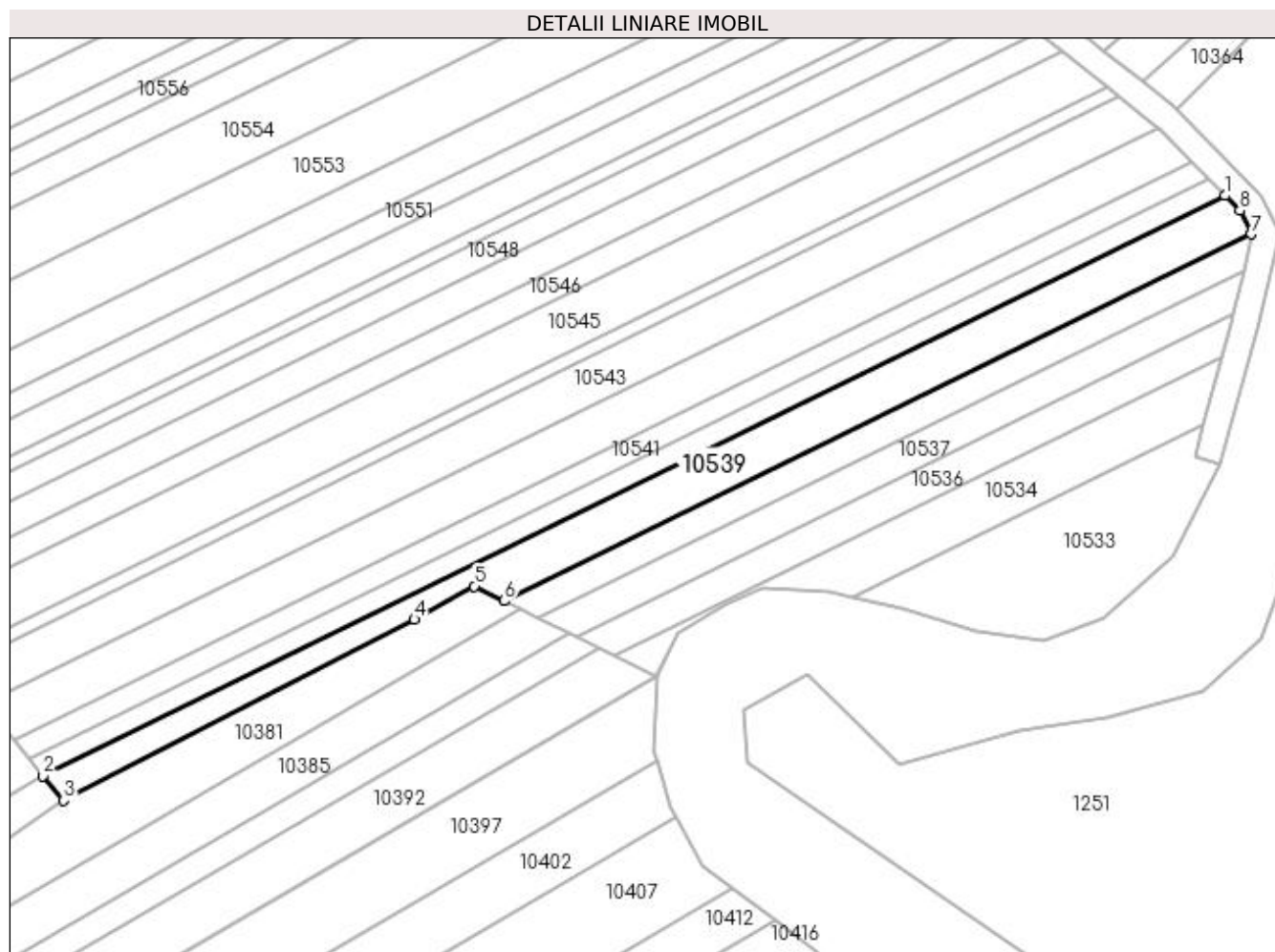
| Inscrieri privind dezmembramentele dreptului de proprietate, drepturi reale de garanție și sarcini | Referințe |
|--|-----------|
| NU SUNT | |

Anexa Nr. 1 La Partea I

Teren

| Nr cadastral | Suprafața (mp)* | Observații / Referințe |
|--------------|-----------------|------------------------|
| | 1.200 | |

* Suprafața este determinată în planul de proiecție Stereo 70.



Date referitoare la teren

| Crt | Categorie folosință | Intra vilan | Suprafața (mp) | Tarla | Parcelă | Nr. topo | Observații / Referințe |
|-----|---------------------|-------------|----------------|-------|---------|----------|------------------------|
| 1 | pașune | NU | 1.200 | 12 | 98 | - | |

Lungime Segmente

1) Valorile lungimilor segmentelor sunt obținute din proiecție în plan.

| Punct început | X / Y | Punct sfârșit | X / Y | Lungime segment (** (m) |
|---------------|----------------------------|---------------|----------------------------|-------------------------|
| 1 | 432.755,138 302.501,409 | 2 | 432.574,164 302.412,586 | 201.596 |
| 2 | 432.574,164 302.412,586 | 3 | 432.577,333 302.408,846 | 4.902 |
| 3 | 432.577,333 302.408,846 | 4 | 432.630,994 302.436,542 | 60.387 |
| 4 | 432.630,994 302.436,542 | 5 | 432.640,21 302.441,613 | 10.519 |
| 5 | 432.640,21 302.441,613 | 6 | 432.644,737 302.439,37 | 5.052 |

| Punct început | X / Y | Punct sfârșit | X / Y | Lungime segment (** (m) |
|---------------|----------------------------|---------------|----------------------------|-------------------------|
| 6 | 432.644,737 302.439,37 | 7 | 432.759,127 302.495,514 | 127.425 |
| 7 | 432.759,127 302.495,514 | 8 | 432.757,42 302.499,083 | 3.956 |
| 8 | 432.757,42 302.499,083 | 1 | 432.755,138 302.501,409 | 3.258 |

** Lungimile segmentelor sunt determinate în planul de proiecție Stereo 70 și sunt rotunjite la 1 milimetru.

*** Distanța dintre puncte este formată din segmente cumulate ce sunt mai mici decât valoarea 1 milimetru.

**DATE DESPRE IMOBILUL NR. 10540**

Oficiul de Cadastru și Publicitate Imobiliară DOLJ
Biroul de Cadastru și Publicitate Imobiliară Craiova

A. Partea I. Descrierea imobilului

TEREN Extravilan

Adresa: Jud. Dolj, T12, P100

| Nr. Crt | Nr cadastral Nr. topografic | Suprafața* (mp) | Observații / Referințe |
|---------|-----------------------------|-----------------|---|
| A1 | | 682 | Sector cadastral:11 Teren neimprejmuit; |

B. Partea II. Proprietari și acte

| Inscrieri privitoare la dreptul de proprietate și alte drepturi reale | Referințe |
|--|-----------|
| / | |
| Act Notarial nr. CM 160, din 06/08/1999 emis de BNP Găgeatu Ilie; | |
| B1 | A1 |
| Intabulare, drept de PROPRIETATE, dobandit prin Succesiune, cota actuala 1/1, cota initiala 1/1 1) BĂDAN ILIE | |

C. Partea III. SARCINI .

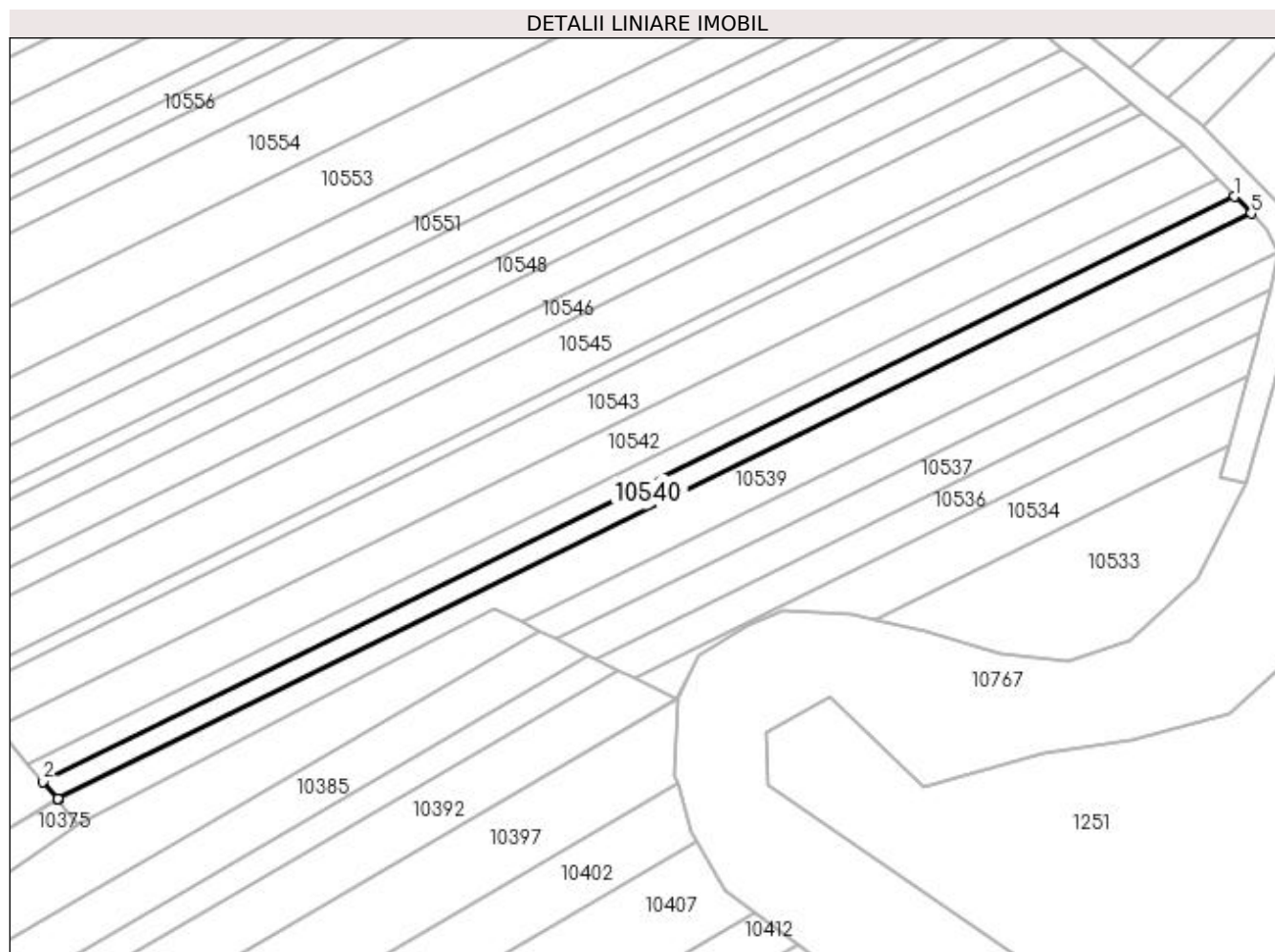
| Inscrieri privind dezmembramintele dreptului de proprietate, drepturi reale de garanție și sarcini | Referințe |
|--|-----------|
| NU SUNT | |

Anexa Nr. 1 La Partea I

Teren

| Nr cadastral | Suprafața (mp)* | Observații / Referințe |
|--------------|-----------------|------------------------|
| | 682 | |

* Suprafața este determinată în planul de proiecție Stereo 70.



Date referitoare la teren

| Crt | Categorie folosință | Intravilan | Suprafața (mp) | Tarla | Parcelă | Nr. topo | Observații / Referințe |
|-----|---------------------|------------|----------------|-------|---------|----------|------------------------|
| 1 | pasune | NU | 682 | 12 | 100 | - | |

Lungime Segmente

1) Valorile lungimilor segmentelor sunt obținute din proiecție în plan.

| Punct început | X / Y | Punct sfârșit | X / Y | Lungime segment (** (m) |
|---------------|----------------------------|---------------|----------------------------|-------------------------|
| 1 | 432.752,641 302.503,955 | 2 | 432.571,908 302.415,249 | 201.329 |
| 2 | 432.571,908 302.415,249 | 3 | 432.574,142 302.412,612 | 3.456 |
| 3 | 432.574,142 302.412,612 | 4 | 432.574,164 302.412,586 | 0.034 |
| 4 | 432.574,164 302.412,586 | 5 | 432.755,138 302.501,409 | 201.596 |
| 5 | 432.755,138 302.501,409 | 1 | 432.752,641 302.503,955 | 3.566 |

**** Lungimile segmentelor sunt determinate în planul de proiecție Stereo 70 și sunt rotunjite la 1 milimetru.**

***** Distanța dintre puncte este formată din segmente cumulate ce sunt mai mici decât valoarea 1 milimetru.**

**DATE DESPRE IMOBILUL NR. 10541**

Oficiul de Cadastru și Publicitate Imobiliară DOLJ
Biroul de Cadastru și Publicitate Imobiliară Craiova

A. Partea I. Descrierea imobilului

TEREN Extravilan

Adresa: Jud. Dolj, T12, P101

| Nr. Crt | Nr cadastral Nr. topografic | Suprafața* (mp) | Observații / Referințe |
|---------|-----------------------------|-----------------|---|
| A1 | | 693 | Sector cadastral:11 Teren neimprejmuit; |

B. Partea II. Proprietari și acte

| Inscrieri privitoare la dreptul de proprietate și alte drepturi reale | Referințe |
|---|-----------|
| / | |
| Act Administrativ nr. TDP 931-59538, din 23/02/1995 emis de CJSDPAT DOLJ; | |
| B1 | A1 |
| Intabulare, drept de PROPRIETATE, dobândit prin Reconstituire, cota actuala 1/1, cota initiala 1/1 1) SMARANDACHE MARIN, LIPSA CNP | |

C. Partea III. SARCINI .

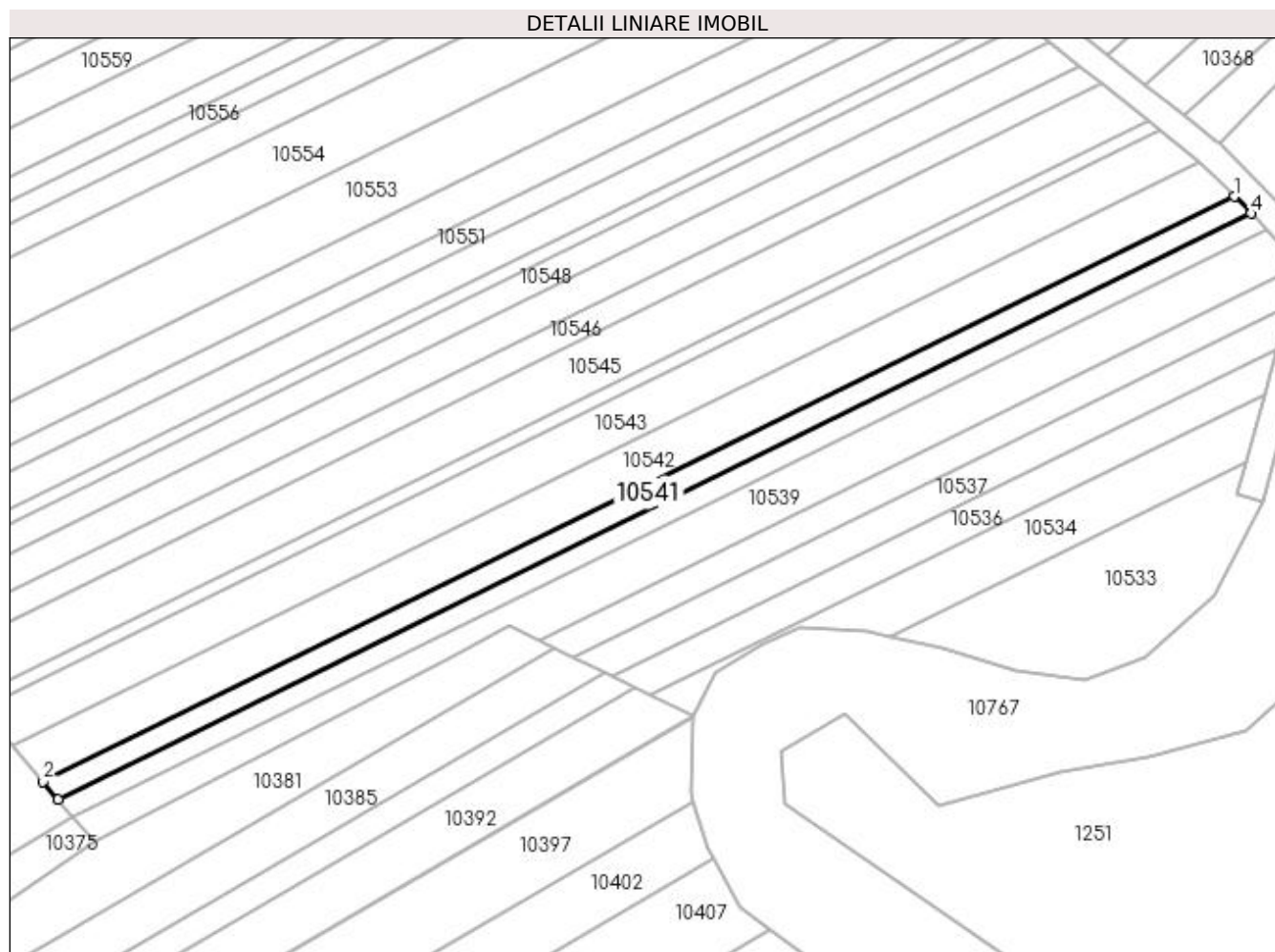
| Inscrieri privind dezmembramintele dreptului de proprietate, drepturi reale de garanție și sarcini | Referințe |
|--|-----------|
| NU SUNT | |

Anexa Nr. 1 La Partea I

Teren

| Nr cadastral | Suprafața (mp)* | Observații / Referințe |
|--------------|-----------------|------------------------|
| | 693 | |

* Suprafața este determinată în planul de proiecție Stereo 70.



Date referitoare la teren

| Crt | Categorie folosință | Intra vilan | Suprafața (mp) | Tarla | Parcelă | Nr. topo | Observații / Referințe |
|-----|---------------------|-------------|----------------|-------|---------|----------|------------------------|
| 1 | pasune | NU | 693 | 12 | 101 | - | |

Lungime Segmente

1) Valorile lungimilor segmentelor sunt obținute din proiecție în plan.

| Punct început | X / Y | Punct sfârșit | X / Y | Lungime segment (** (m) |
|---------------|----------------------------|---------------|----------------------------|-------------------------|
| 1 | 432.750,1 302.506,545 | 2 | 432.569,612 302.417,959 | 201.056 |
| 2 | 432.569,612 302.417,959 | 3 | 432.571,908 302.415,249 | 3.552 |
| 3 | 432.571,908 302.415,249 | 4 | 432.752,641 302.503,955 | 201.329 |
| 4 | 432.752,641 302.503,955 | 1 | 432.750,1 302.506,545 | 3.628 |

**** Lungimile segmentelor sunt determinate în planul de proiecție Stereo 70 și sunt rotunjite la 1 milimetru.**

***** Distanța dintre puncte este formată din segmente cumulate ce sunt mai mici decât valoarea 1 milimetru.**

**DATE DESPRE IMOBILUL NR. 10542**

Oficiul de Cadastru și Publicitate Imobiliară DOLJ
Biroul de Cadastru și Publicitate Imobiliară Craiova

A. Partea I. Descrierea imobilului

TEREN Extravilan

Adresa: Jud. Dolj, T12, P102

| Nr. Crt | Nr cadastral Nr. topografic | Suprafața* (mp) | Observații / Referințe |
|---------|-----------------------------|-----------------|---|
| A1 | | 1.400 | Sector cadastral:11 Teren neimprejmuit; |

B. Partea II. Proprietari și acte

| Inscrieri privitoare la dreptul de proprietate și alte drepturi reale | Referințe |
|---|-----------|
| / | |
| Act Administrativ nr. TDP 708-9674, din 13/05/1994 emis de CJSDPAT DOLJ; | |
| B1 | A1 |
| Intabulare, drept de PROPRIETATE, dobandit prin Reconstituire, cota actuala 1/1, cota initiala 1/1 1) GHIȚA SMARANDACHE, LIPSA CNP | |

C. Partea III. SARCINI .

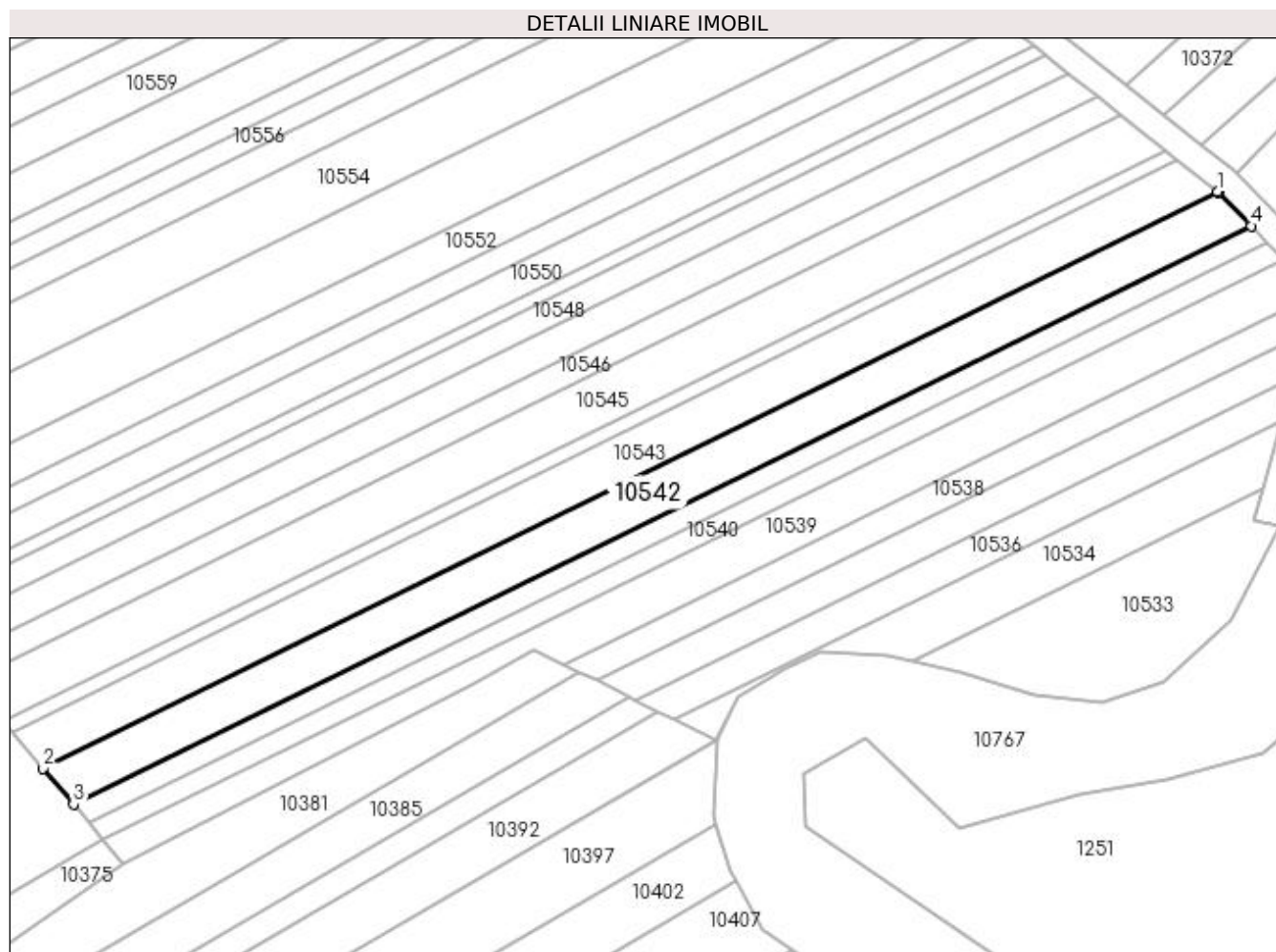
| Inscrieri privind dezmembramintele dreptului de proprietate, drepturi reale de garanție și sarcini | Referințe |
|--|-----------|
| NU SUNT | |

Anexa Nr. 1 La Partea I

Teren

| Nr cadastral | Suprafața (mp)* | Observații / Referințe |
|--------------|-----------------|------------------------|
| | 1.400 | |

* Suprafața este determinată în planul de proiecție Stereo 70.



Date referitoare la teren

| Crt | Categorie folosință | Intra vilan | Suprafața (mp) | Tarla | Parcelă | Nr. topo | Observații / Referințe |
|-----|---------------------|-------------|----------------|-------|---------|----------|------------------------|
| 1 | pasune | NU | 1.400 | 12 | 102 | - | |

Lungime Segmente

1) Valorile lungimilor segmentelor sunt obținute din proiecție în plan.

| Punct început | X / Y | Punct sfârșit | X / Y | Lungime segment (** (m) |
|---------------|----------------------------|---------------|----------------------------|-------------------------|
| 1 | 432.744,928 302.511,773 | 2 | 432.564,964 302.423,445 | 200.472 |
| 2 | 432.564,964 302.423,445 | 3 | 432.569,612 302.417,959 | 7.19 |
| 3 | 432.569,612 302.417,959 | 4 | 432.750,1 302.506,545 | 201.056 |
| 4 | 432.750,1 302.506,545 | 5 | 432.745,124 302.511,618 | 7.106 |
| 5 | 432.745,124 302.511,618 | 1 | 432.744,928 302.511,773 | 0.25 |

**** Lungimile segmentelor sunt determinate în planul de proiecție Stereo 70 și sunt rotunjite la 1 milimetru.**

***** Distanța dintre puncte este formată din segmente cumulate ce sunt mai mici decât valoarea 1 milimetru.**

**DATE DESPRE IMOBILUL NR. 10543**

Oficiul de Cadastru și Publicitate Imobiliară DOLJ
Biroul de Cadastru și Publicitate Imobiliară Craiova

A. Partea I. Descrierea imobilului

TEREN Extravilan

Adresa: Jud. Dolj, T12, P103

| Nr. Crt | Nr cadastral Nr. topografic | Suprafața* (mp) | Observații / Referințe |
|---------|-----------------------------|-----------------|---|
| A1 | | 1.400 | Sector cadastral:11 Teren neimprejmuit; |

B. Partea II. Proprietari și acte

| Inscrieri privitoare la dreptul de proprietate și alte drepturi reale | Referințe |
|--|-----------|
| / | |
| Act Administrativ nr. TDP 806 15011, din 27/10/1997 emis de CJSDPAT DOLJ; | |
| B1 | A1 |
| Intabulare, drept de PROPRIETATE, dobândit prin Reconstituire, cota actuala 1/1, cota initiala 1/1 1) GHITA IULIAN, LIPSA CNP | |

C. Partea III. SARCINI .

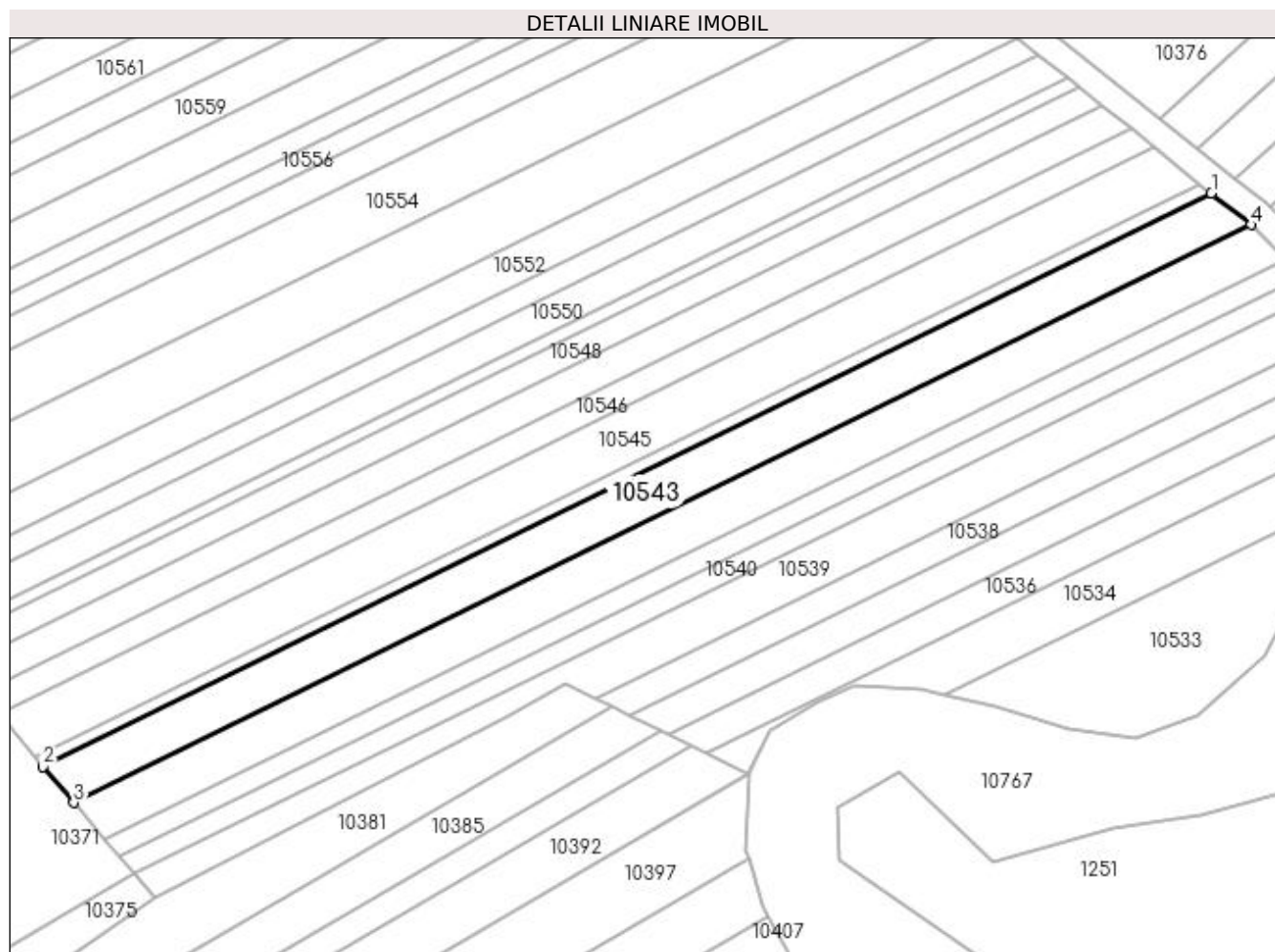
| Inscrieri privind dezmembramintele dreptului de proprietate, drepturi reale de garanție și sarcini | Referințe |
|--|-----------|
| NU SUNT | |

Anexa Nr. 1 La Partea I

Teren

| Nr cadastral | Suprafața (mp)* | Observații / Referințe |
|--------------|-----------------|------------------------|
| | 1.400 | |

* Suprafața este determinată în planul de proiecție Stereo 70.



Date referitoare la teren

| Crt | Categorie folosință | Intra vilan | Suprafața (mp) | Tarla | Parcelă | Nr. topo | Observații / Referințe |
|-----|---------------------|-------------|----------------|-------|---------|----------|------------------------|
| 1 | pasune | NU | 1.400 | 12 | 103 | - | |

Lungime Segmente

1) Valorile lungimilor segmentelor sunt obținute din proiecție în plan.

| Punct început | X / Y | Punct sfârșit | X / Y | Lungime segment (** (m) |
|---------------|----------------------------|---------------|----------------------------|-------------------------|
| 1 | 432.738,861 302.516,605 | 2 | 432.560,291 302.428,961 | 198.919 |
| 2 | 432.560,291 302.428,961 | 3 | 432.564,964 302.423,445 | 7.229 |
| 3 | 432.564,964 302.423,445 | 4 | 432.744,928 302.511,773 | 200.472 |
| 4 | 432.744,928 302.511,773 | 1 | 432.738,861 302.516,605 | 7.756 |

**** Lungimile segmentelor sunt determinate în planul de proiecție Stereo 70 și sunt rotunjite la 1 milimetru.**

***** Distanța dintre puncte este formată din segmente cumulate ce sunt mai mici decât valoarea 1 milimetru.**

**DATE DESPRE IMOBILUL NR. 10544**

Oficiul de Cadastru și Publicitate Imobiliară DOLJ
Biroul de Cadastru și Publicitate Imobiliară Craiova

A. Partea I. Descrierea imobilului

TEREN Extravilan

Adresa: Jud. Dolj, T12, P105

| Nr. Crt | Nr cadastral Nr. topografic | Suprafața* (mp) | Observații / Referințe |
|---------|-----------------------------|-----------------|---|
| A1 | | 400 | Sector cadastral:11 Teren neimprejmuit; |

B. Partea II. Proprietari și acte

| Inscrieri privitoare la dreptul de proprietate și alte drepturi reale | Referințe |
|--|-----------|
| / | |
| Act Notarial nr. CM 108, din 09/07/2020 emis de SPN DEFTA; | |
| B1 | A1 |
| Intabulare, drept de PROPRIETATE, dobandit prin Succesiune, cota actuala 1/1, cota initiala 1/1 1) MIHĂESCU CONSTANȚA | |

C. Partea III. SARCINI .

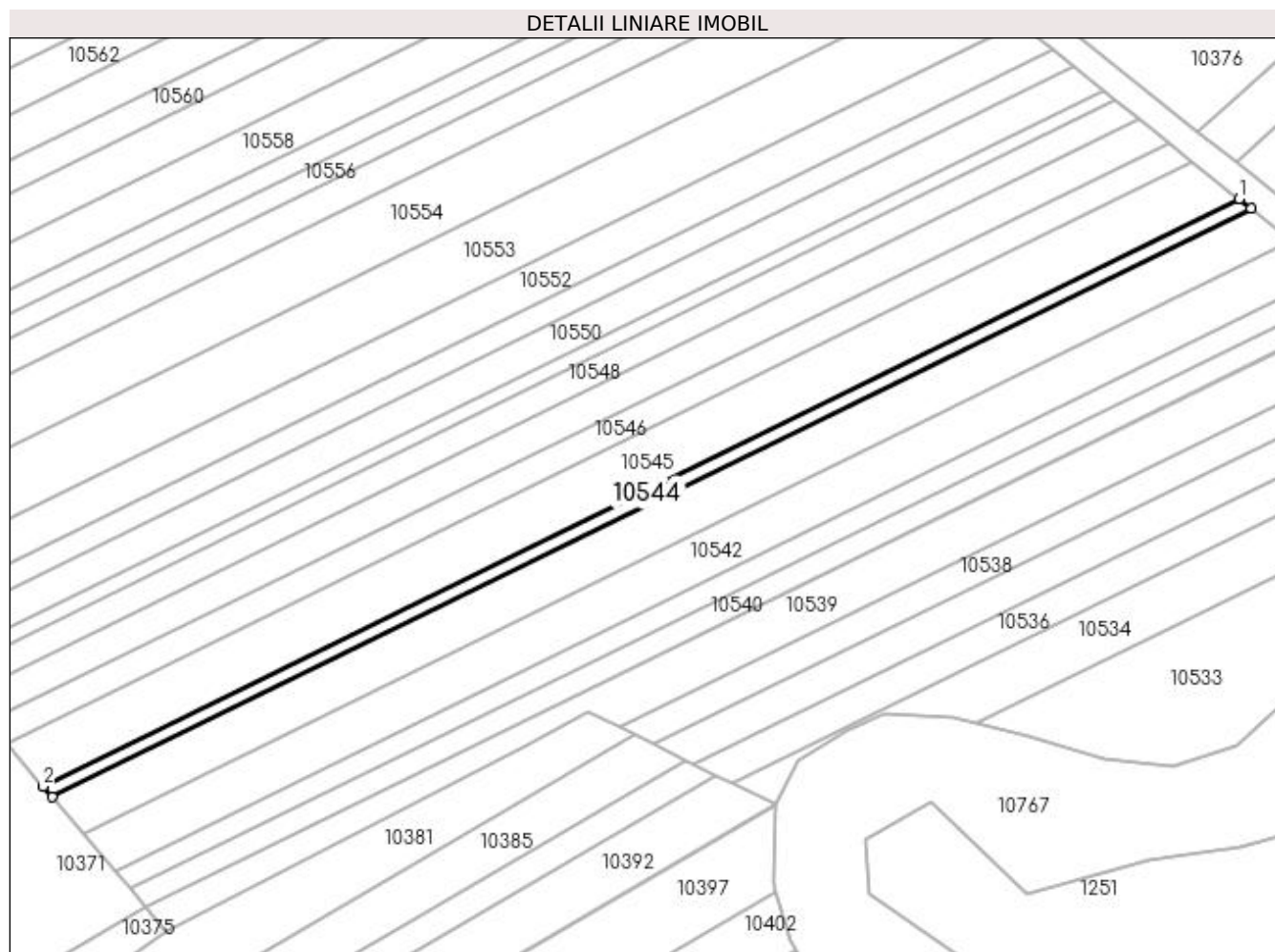
| Inscrieri privind dezmembramintele dreptului de proprietate, drepturi reale de garanție și sarcini | Referințe |
|--|-----------|
| NU SUNT | |

Anexa Nr. 1 La Partea I

Teren

| Nr cadastral | Suprafața (mp)* | Observații / Referințe |
|--------------|-----------------|------------------------|
| | 400 | |

* Suprafața este determinată în planul de proiecție Stereo 70.



Date referitoare la teren

| Crt | Categorie folosință | Intra vilan | Suprafața (mp) | Tarla | Parcelă | Nr. topo | Observații / Referințe |
|-----|---------------------|-------------|----------------|-------|---------|----------|------------------------|
| 1 | pasune | NU | 400 | 12 | 105 | - | |

Lungime Segmente

1) Valorile lungimilor segmentelor sunt obținute din proiecție în plan.

| Punct început | X / Y | Punct sfârșit | X / Y | Lungime segment (** (m) |
|---------------|----------------------------|---------------|----------------------------|-------------------------|
| 1 | 432.737,119 302.517,993 | 2 | 432.558,949 302.430,545 | 198.473 |
| 2 | 432.558,949 302.430,545 | 3 | 432.560,291 302.428,961 | 2.076 |
| 3 | 432.560,291 302.428,961 | 4 | 432.738,861 302.516,605 | 198.919 |
| 4 | 432.738,861 302.516,605 | 1 | 432.737,119 302.517,993 | 2.227 |

**** Lungimile segmentelor sunt determinate în planul de proiecție Stereo 70 și sunt rotunjite la 1 milimetru.**

***** Distanța dintre puncte este formată din segmente cumulate ce sunt mai mici decât valoarea 1 milimetru.**

**DATE DESPRE IMOBILUL NR. 10545**

Oficiul de Cadastru și Publicitate Imobiliară DOLJ
Biroul de Cadastru și Publicitate Imobiliară Craiova

A. Partea I. Descrierea imobilului

TEREN Extravilan

Adresa: Jud. Dolj, T12, P107

| Nr. Crt | Nr cadastral Nr. topografic | Suprafața* (mp) | Observații / Referințe |
|---------|-----------------------------|-----------------|---|
| A1 | | 1.600 | Sector cadastral:11 Teren neimprejmuit; |

B. Partea II. Proprietari și acte

| Inscrieri privitoare la dreptul de proprietate și alte drepturi reale | Referințe |
|---|-----------|
| / | |
| Act Administrativ nr. TDP 692-15093, din 24/01/1995 emis de CJSDPAT DOLJ; | |
| B1 | A1 |
| Intabulare, drept de PROPRIETATE, dobandit prin Reconstituire, cota actuala 1/1, cota initiala 1/1 1) COCOȘ MARIN, LIPSA CNP | |

C. Partea III. SARCINI .

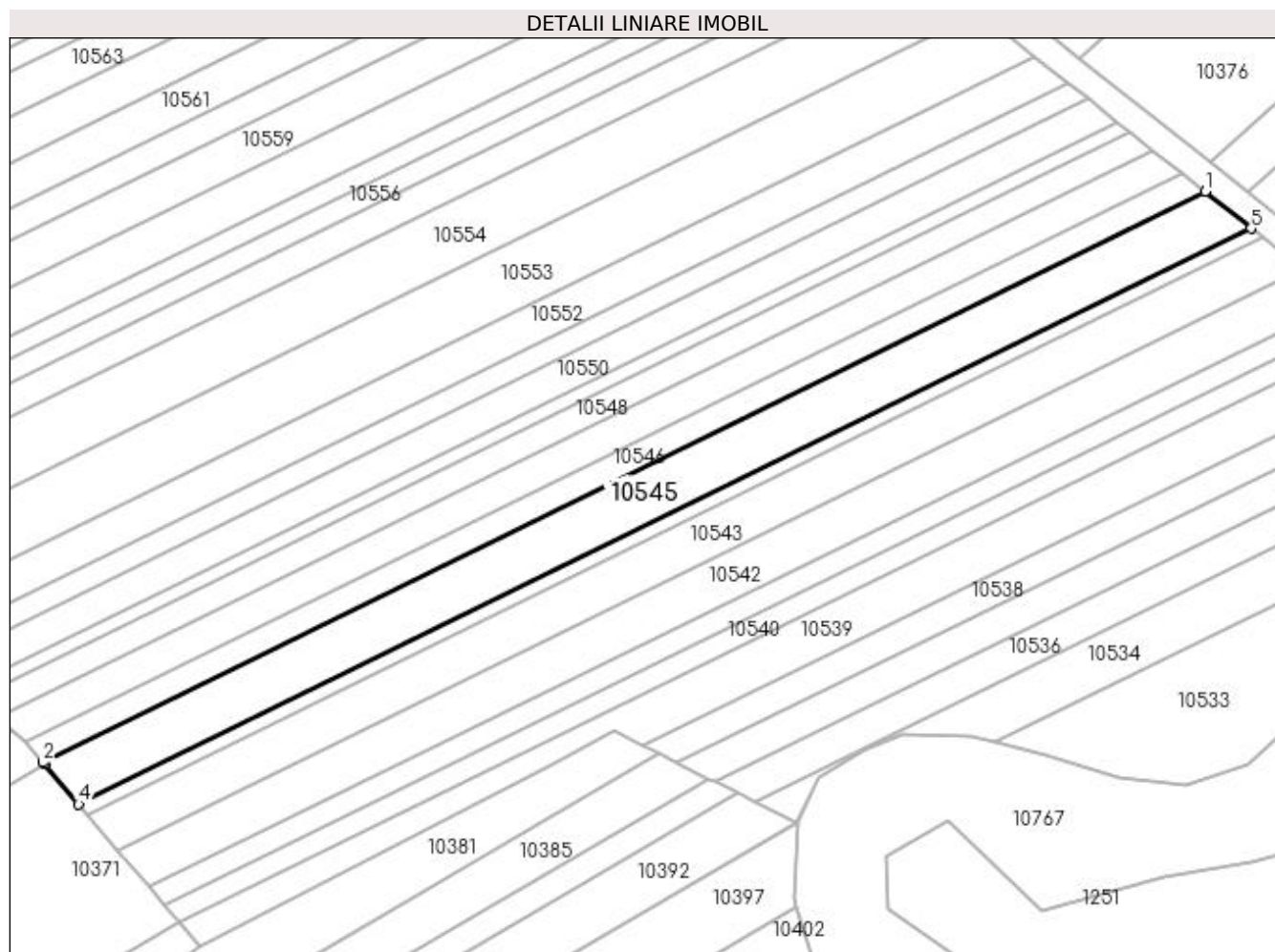
| Inscrieri privind dezmembramintele dreptului de proprietate, drepturi reale de garanție și sarcini | Referințe |
|--|-----------|
| NU SUNT | |

Anexa Nr. 1 La Partea I

Teren

| Nr cadastral | Suprafața (mp)* | Observații / Referințe |
|--------------|-----------------|------------------------|
| | 1.600 | |

* Suprafața este determinată în planul de proiecție Stereo 70.



Date referitoare la teren

| Crt | Categorie folosință | Intra vilan | Suprafața (mp) | Tarla | Parcelă | Nr. topo | Observații / Referințe |
|-----|---------------------|-------------|----------------|-------|---------|----------|------------------------|
| 1 | arabil | NU | 1.600 | 12 | 107 | - | |

Lungime Segmente

1) Valorile lungimilor segmentelor sunt obținute din proiecție în plan.

| Punct început | X / Y | Punct sfârșit | X / Y | Lungime segment (** (m) |
|---------------|----------------------------|---------------|----------------------------|-------------------------|
| 1 | 432.730,111 302.523,574 | 2 | 432.553,551 302.436,917 | 196.68 |
| 2 | 432.553,551 302.436,917 | 3 | 432.553,768 302.436,661 | 0.336 |
| 3 | 432.553,768 302.436,661 | 4 | 432.558,949 302.430,545 | 8.015 |
| 4 | 432.558,949 302.430,545 | 5 | 432.737,119 302.517,993 | 198.473 |
| 5 | 432.737,119 302.517,993 | 1 | 432.730,111 302.523,574 | 8.959 |

**** Lungimile segmentelor sunt determinate în planul de proiecție Stereo 70 și sunt rotunjite la 1 milimetru.**

***** Distanța dintre puncte este formată din segmente cumulate ce sunt mai mici decât valoarea 1 milimetru.**

**DATE DESPRE IMOBILUL NR. 10546**

Oficiul de Cadastru și Publicitate Imobiliară DOLJ
Biroul de Cadastru și Publicitate Imobiliară Craiova

A. Partea I. Descrierea imobilului

TEREN Extravilan

Adresa: Jud. Dolj, T12, P108

| Nr. Crt | Nr cadastral Nr. topografic | Suprafața* (mp) | Observații / Referințe |
|---------|-----------------------------|-----------------|---|
| A1 | | 800 | Sector cadastral:11 Teren neimprejmuit; |

B. Partea II. Proprietari și acte

| Inscrieri privitoare la dreptul de proprietate și alte drepturi reale | Referințe |
|--|-----------|
| / | |
| Act Administrativ nr. TDP 940-59538, din 24/09/1997 emis de CJSDPAT DOLJ; | |
| B1 | A1 |
| Intabulare, drept de PROPRIETATE, dobândit prin Reconstituire, cota actuala 1/1, cota initiala 1/1 1) MĂICĂNESCU CONSTANTIN | |

C. Partea III. SARCINI .

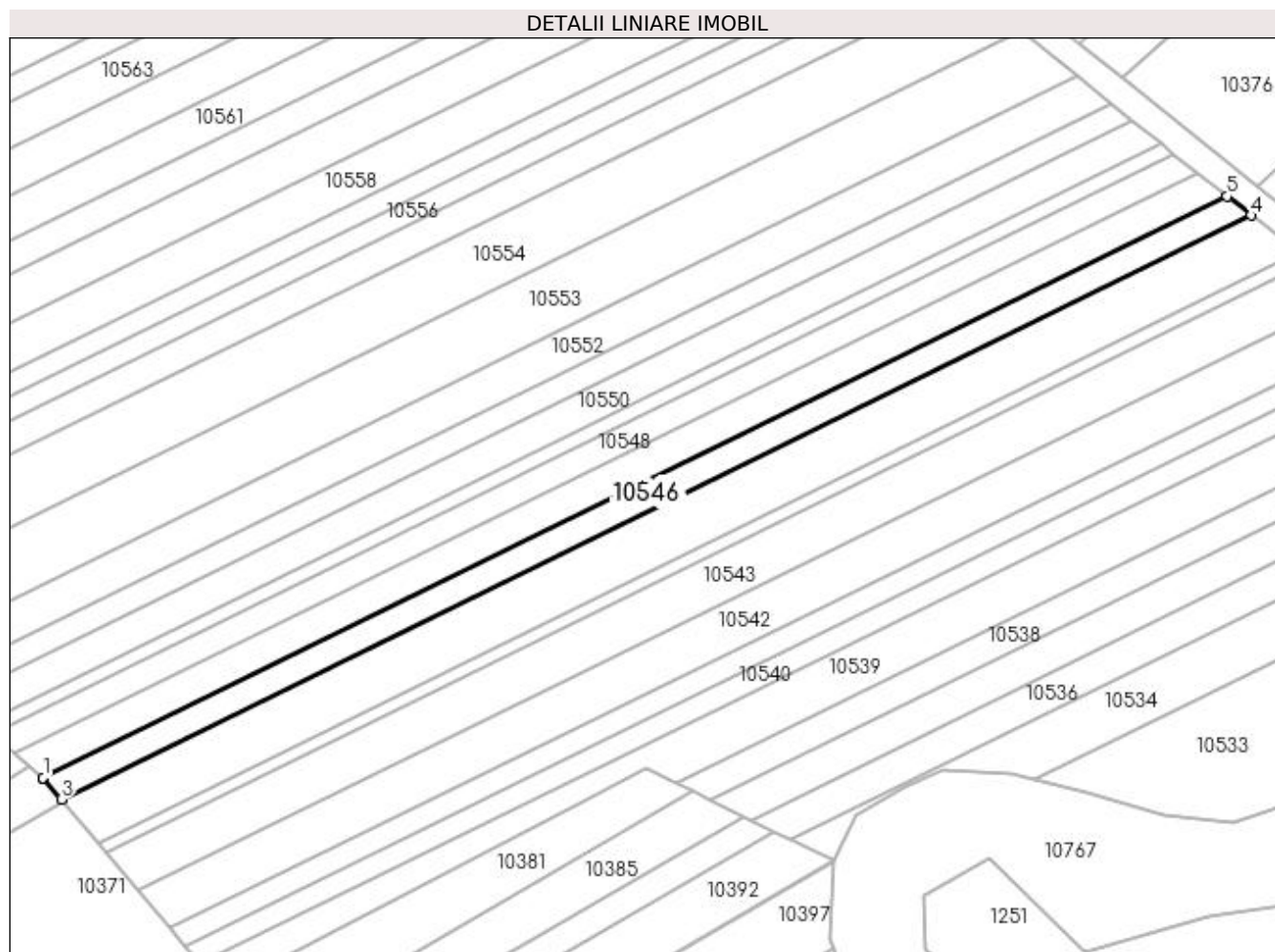
| Inscrieri privind dezmembramintele dreptului de proprietate, drepturi reale de garanție și sarcini | Referințe |
|--|-----------|
| NU SUNT | |

Anexa Nr. 1 La Partea I

Teren

| | | |
|--------------|-----------------|------------------------|
| Nr cadastral | Suprafața (mp)* | Observații / Referințe |
| | 800 | |

* Suprafața este determinată în planul de proiecție Stereo 70.



Date referitoare la teren

| Crt | Categorie folosință | Intravilan | Suprafața (mp) | Tarla | Parcelă | Nr. topo | Observații / Referințe |
|-----|---------------------|------------|----------------|-------|---------|----------|------------------------|
| 1 | pașune | NU | 800 | 12 | 108 | - | |

Lungime Segmente

1) Valorile lungimilor segmentelor sunt obținute din proiecție în plan.

| Punct început | X / Y | Punct sfârșit | X / Y | Lungime segment (** (m) |
|---------------|----------------------------|---------------|----------------------------|-------------------------|
| 1 | 432.550,807 302.440,112 | 2 | 432.550,935 302.440,004 | 0.167 |
| 2 | 432.550,935 302.440,004 | 3 | 432.553,551 302.436,917 | 4.046 |
| 3 | 432.553,551 302.436,917 | 4 | 432.730,111 302.523,574 | 196.68 |
| 4 | 432.730,111 302.523,574 | 5 | 432.726,583 302.526,384 | 4.51 |
| 5 | 432.726,583 302.526,384 | 1 | 432.550,807 302.440,112 | 195.806 |

**** Lungimile segmentelor sunt determinate în planul de proiecție Stereo 70 și sunt rotunjite la 1 milimetru.**

***** Distanța dintre puncte este formată din segmente cumulate ce sunt mai mici decât valoarea 1 milimetru.**

**DATE DESPRE IMOBILUL NR. 10547**

Oficiul de Cadastru și Publicitate Imobiliară DOLJ
Biroul de Cadastru și Publicitate Imobiliară Craiova

A. Partea I. Descrierea imobilului

TEREN Extravilan

Adresa: Jud. Dolj, T12, P109

| Nr. Crt | Nr cadastral Nr. topografic | Suprafața* (mp) | Observații / Referințe |
|---------|-----------------------------|-----------------|---|
| A1 | | 1.000 | Sector cadastral:11 Teren neimprejmuit; |

B. Partea II. Proprietari și acte

| Inscrieri privitoare la dreptul de proprietate și alte drepturi reale | Referințe |
|---|-----------|
| / | |
| Act Notarial nr. APV 440, din 28/03/2014 emis de SPN Doina Făurar; | |
| B1 | A1 |
| Intabulare, drept de PROPRIETATE, dobandit prin lesire Din Indiviziune, cota actuala 1/1, cota initiala 1/1 1) MARICA ION , LIPSA CNP | |

C. Partea III. SARCINI .

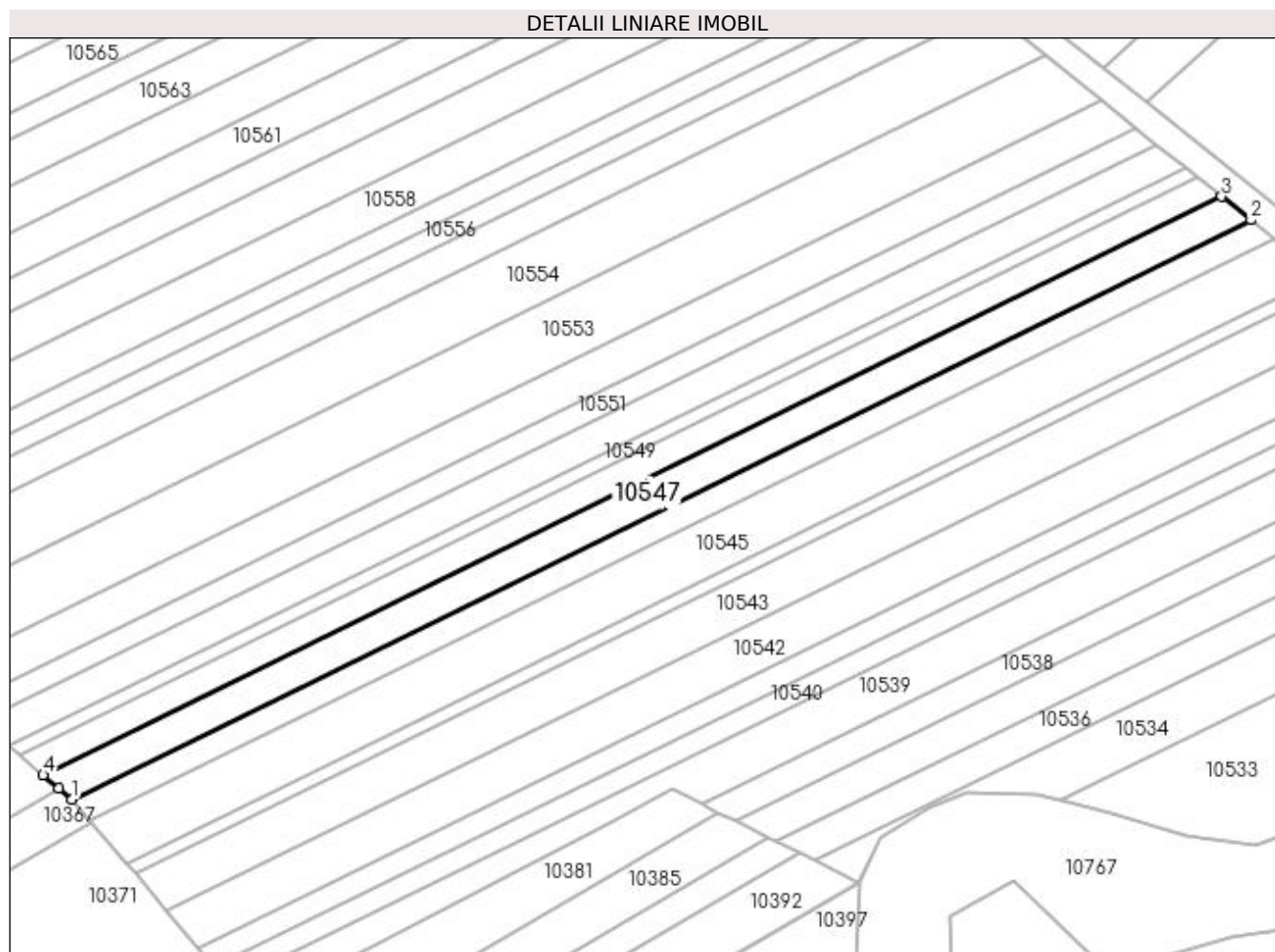
| Inscrieri privind dezmembramintele dreptului de proprietate, drepturi reale de garanție și sarcini | Referințe |
|--|-----------|
| NU SUNT | |

Anexa Nr. 1 La Partea I

Teren

| Nr cadastral | Suprafața (mp)* | Observații / Referințe |
|--------------|-----------------|------------------------|
| | 1.000 | |

* Suprafața este determinată în planul de proiecție Stereo 70.



Date referitoare la teren

| Crt | Categorie folosință | Intra vilan | Suprafața (mp) | Tarla | Parcelă | Nr. topo | Observații / Referințe |
|-----|---------------------|-------------|----------------|-------|---------|----------|------------------------|
| 1 | arabil | NU | 1.000 | 12 | 109 | - | |

Lungime Segmente

1) Valorile lungimilor segmentelor sunt obținute din proiecție în plan.

| Punct început | X / Y | Punct sfârșit | X / Y | Lungime segment (** (m) |
|---------------|----------------------------|---------------|----------------------------|-------------------------|
| 1 | 432.550,807 302.440,112 | 2 | 432.726,583 302.526,384 | 195.806 |
| 2 | 432.726,583 302.526,384 | 3 | 432.722,162 302.529,905 | 5.652 |
| 3 | 432.722,162 302.529,905 | 4 | 432.546,541 302.443,71 | 195.633 |
| 4 | 432.546,541 302.443,71 | 5 | 432.548,834 302.441,776 | 3.0 |
| 5 | 432.548,834 302.441,776 | 1 | 432.550,807 302.440,112 | 2.581 |

**** Lungimile segmentelor sunt determinate în planul de proiecție Stereo 70 și sunt rotunjite la 1 milimetru.**

***** Distanța dintre puncte este formată din segmente cumulate ce sunt mai mici decât valoarea 1 milimetru.**

**DATE DESPRE IMOBILUL NR. 10548**

Oficiul de Cadastru și Publicitate Imobiliară DOLJ
Biroul de Cadastru și Publicitate Imobiliară Craiova

A. Partea I. Descrierea imobilului

TEREN Extravilan

Adresa: Jud. Dolj, T12, P110

| Nr. Crt | Nr cadastral Nr. topografic | Suprafața* (mp) | Observații / Referințe |
|---------|-----------------------------|-----------------|---|
| A1 | | 800 | Sector cadastral:11 Teren neimprejmuit; |

B. Partea II. Proprietari și acte

| Inscrieri privitoare la dreptul de proprietate și alte drepturi reale | Referințe |
|---|-----------|
| / | |
| Act Administrativ nr. TDP 16433, din 15/11/2011 emis de CJSDPAT DOLJ; | |
| B1 | A1 |
| Intabulare, drept de PROPRIETATE, dobândit prin Reconstituire, cota actuala 1/1, cota initiala 1/1 1) MIHĂIESCU IOANA, LIPSA CNP | |

C. Partea III. SARCINI .

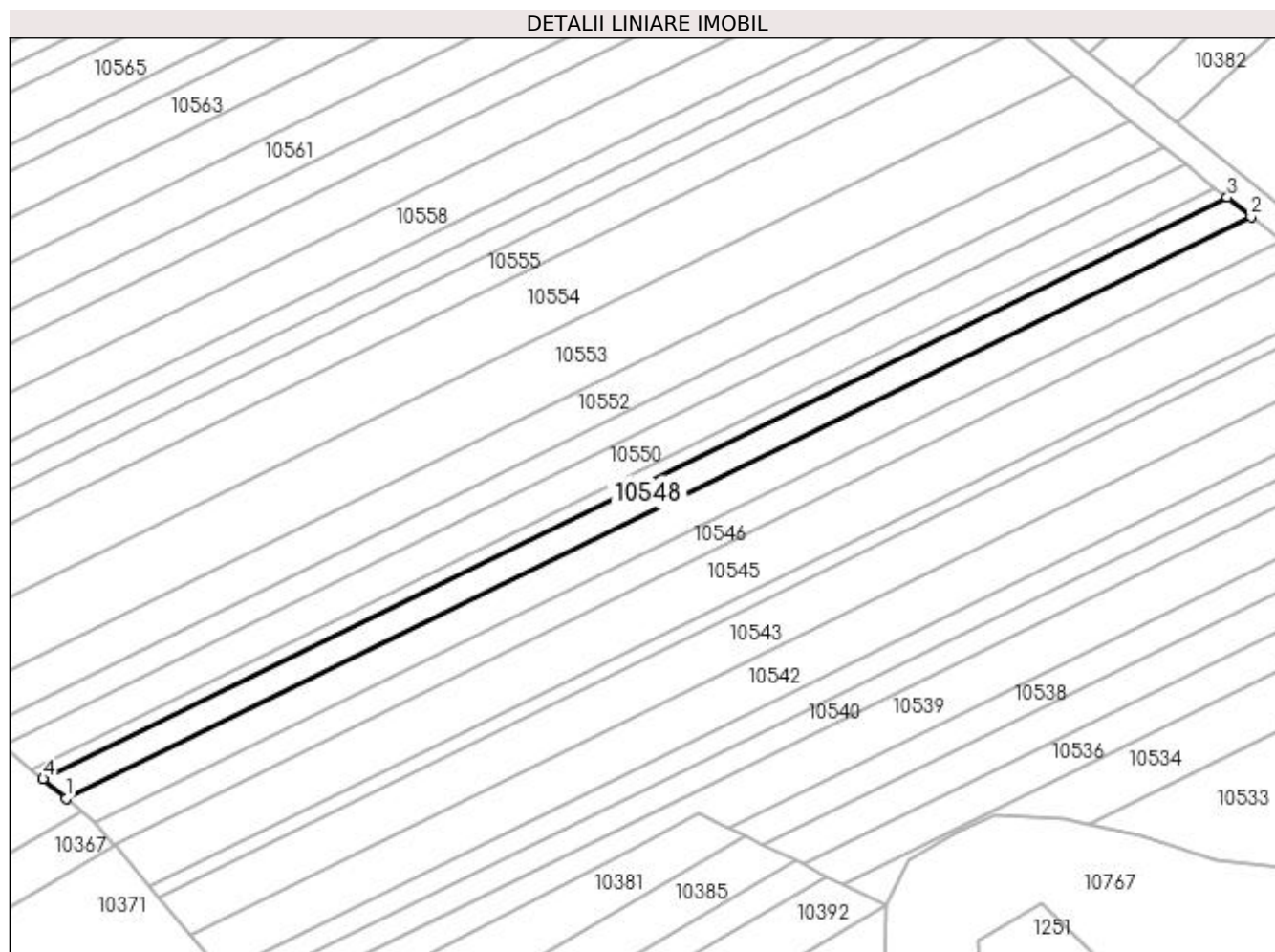
| Inscrieri privind dezmembramintele dreptului de proprietate, drepturi reale de garanție și sarcini | Referințe |
|--|-----------|
| NU SUNT | |

Anexa Nr. 1 La Partea I

Teren

| | | |
|--------------|-----------------|------------------------|
| Nr cadastral | Suprafața (mp)* | Observații / Referințe |
| | 800 | |

* Suprafața este determinată în planul de proiecție Stereo 70.



Date referitoare la teren

| Crt | Categorie folosință | Intra vilan | Suprafața (mp) | Tarla | Parcelă | Nr. topo | Observații / Referințe |
|-----|---------------------|-------------|----------------|-------|---------|----------|------------------------|
| 1 | pasune | NU | 800 | 12 | 110 | - | |

Lungime Segmente

1) Valorile lungimilor segmentelor sunt obținute din proiecție în plan.

| Punct început | X / Y | Punct sfârșit | X / Y | Lungime segment (** (m) |
|---------------|----------------------------|---------------|----------------------------|-------------------------|
| 1 | 432.546,541 302.443,71 | 2 | 432.722,162 302.529,905 | 195.633 |
| 2 | 432.722,162 302.529,905 | 3 | 432.718,622 302.532,725 | 4.526 |
| 3 | 432.718,622 302.532,725 | 4 | 432.543,126 302.446,59 | 195.494 |
| 4 | 432.543,126 302.446,59 | 1 | 432.546,541 302.443,71 | 4.467 |

**** Lungimile segmentelor sunt determinate în planul de proiecție Stereo 70 și sunt rotunjite la 1 milimetru.**

***** Distanța dintre puncte este formată din segmente cumulate ce sunt mai mici decât valoarea 1 milimetru.**

**DATE DESPRE IMOBILUL NR. 10549**

Oficiul de Cadastru și Publicitate Imobiliară DOLJ
Biroul de Cadastru și Publicitate Imobiliară Craiova

A. Partea I. Descrierea imobilului

TEREN Extravilan

Adresa: Jud. Dolj, T12, P111

| Nr. Crt | Nr cadastral Nr. topografic | Suprafața* (mp) | Observații / Referințe |
|---------|-----------------------------|-----------------|---|
| A1 | | 400 | Sector cadastral:11 Teren neimprejmuit; |

B. Partea II. Proprietari și acte

| Inscrieri privitoare la dreptul de proprietate și alte drepturi reale | Referințe |
|--|-----------|
| / | |
| Act Notarial nr. CM 108, din 09/07/2020 emis de SPN DEFTA; | |
| B1 | A1 |
| Intabulare, drept de PROPRIETATE, dobandit prin Succesiune, cota actuala 1/1, cota initiala 1/1 1) MIHĂESCU CONSTANȚA | |

C. Partea III. SARCINI .

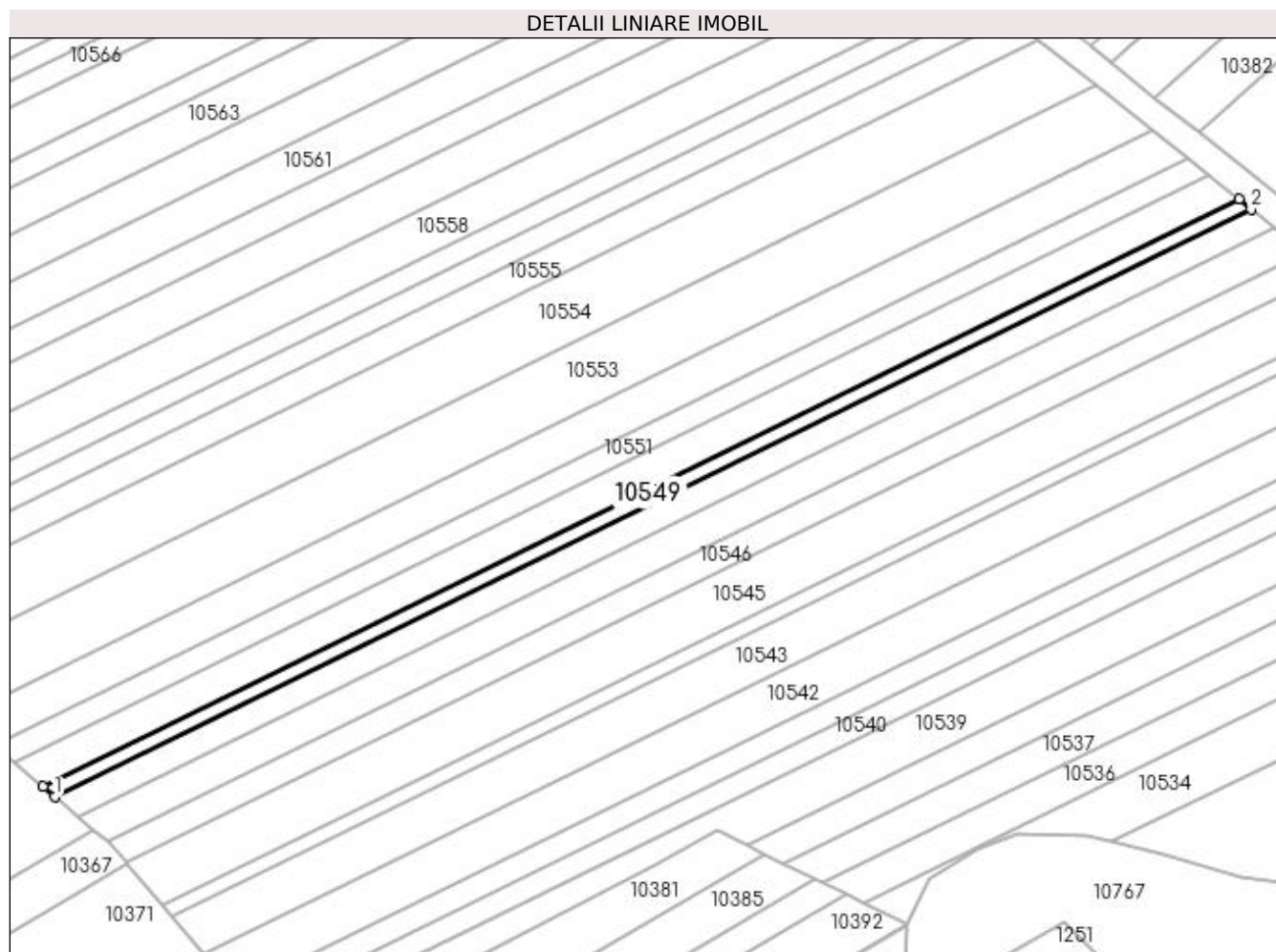
| Inscrieri privind dezmembramintele dreptului de proprietate, drepturi reale de garanție și sarcini | Referințe |
|--|-----------|
| NU SUNT | |

Anexa Nr. 1 La Partea I

Teren

| | | |
|--------------|-----------------|------------------------|
| Nr cadastral | Suprafața (mp)* | Observații / Referințe |
| | 400 | |

* Suprafața este determinată în planul de proiecție Stereo 70.



Date referitoare la teren

| Crt | Categorie folosință | Intra vilan | Suprafața (mp) | Tarla | Parcelă | Nr. topo | Observații / Referințe |
|-----|---------------------|-------------|----------------|-------|---------|----------|------------------------|
| 1 | pasune | NU | 400 | 12 | 111 | - | |

Lungime Segmente

1) Valorile lungimilor segmentelor sunt obținute din proiecție în plan.

| Punct început | X / Y | Punct sfârșit | X / Y | Lungime segment (** (m) |
|---------------|----------------------------|---------------|----------------------------|-------------------------|
| 1 | 432.543,126 302.446,59 | 2 | 432.718,622 302.532,725 | 195.494 |
| 2 | 432.718,622 302.532,725 | 3 | 432.716,851 302.534,135 | 2.264 |
| 3 | 432.716,851 302.534,135 | 4 | 432.541,417 302.448,031 | 195.425 |
| 4 | 432.541,417 302.448,031 | 1 | 432.543,126 302.446,59 | 2.235 |

**** Lungimile segmentelor sunt determinate în planul de proiecție Stereo 70 și sunt rotunjite la 1 milimetru.**

***** Distanța dintre puncte este formată din segmente cumulate ce sunt mai mici decât valoarea 1 milimetru.**

**DATE DESPRE IMOBILUL NR. 10550**

Oficiul de Cadastru și Publicitate Imobiliară DOLJ
Biroul de Cadastru și Publicitate Imobiliară Craiova

A. Partea I. Descrierea imobilului

TEREN Extravilan

Adresa: Jud. Dolj, T12, P112

| Nr. Crt | Nr cadastral Nr. topografic | Suprafața* (mp) | Observații / Referințe |
|---------|-----------------------------|-----------------|---|
| A1 | | 1.000 | Sector cadastral:11 Teren neimprejmuit; |

B. Partea II. Proprietari și acte

| Inscrieri privitoare la dreptul de proprietate și alte drepturi reale | Referințe |
|---|-----------|
| / | |
| Act Notarial nr. APV 181, din 16/02/2015 emis de SPN Ionică Vergica și Dincă Alina Camelia; | |
| B1 | A1 |
| Intabulare, drept de PROPRIETATE, dobandit prin lesire Din Indiviziune, cota actuala 1/1, cota initiala 1/1 1) CHIRIȚĂ IULIANA | |

C. Partea III. SARCINI .

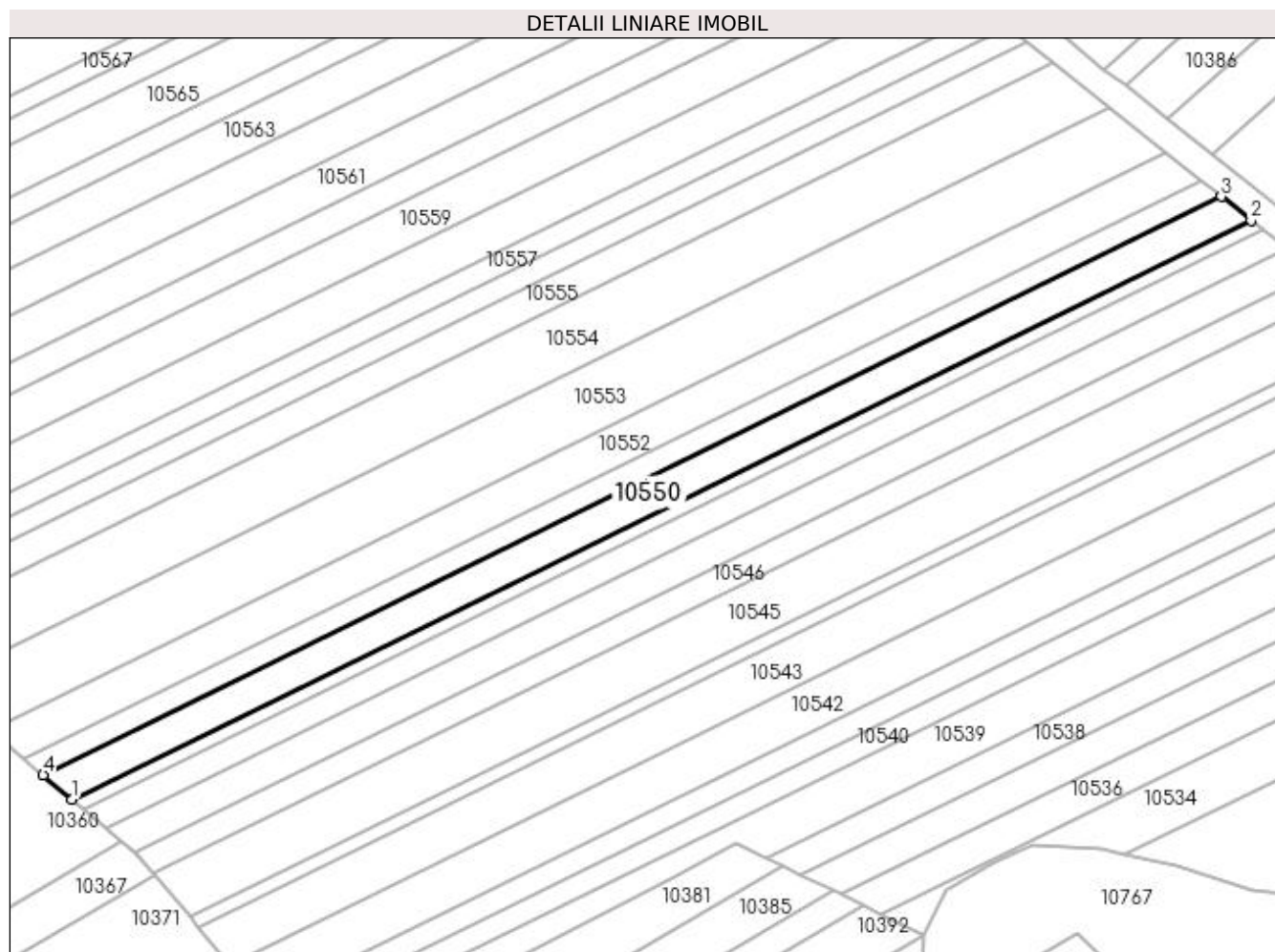
| Inscrieri privind dezmembramintele dreptului de proprietate, drepturi reale de garanție și sarcini | Referințe |
|--|-----------|
| NU SUNT | |

Anexa Nr. 1 La Partea I

Teren

| | | |
|--------------|-----------------|------------------------|
| Nr cadastral | Suprafața (mp)* | Observații / Referințe |
| | 1.000 | |

* Suprafața este determinată în planul de proiecție Stereo 70.



Date referitoare la teren

| Crt | Categorie folosință | Intravilan | Suprafața (mp) | Tarla | Parcelă | Nr. topo | Observații / Referințe |
|-----|---------------------|------------|----------------|-------|---------|----------|------------------------|
| 1 | pasune | NU | 1.000 | 12 | 112 | - | |

Lungime Segmente

1) Valorile lungimilor segmentelor sunt obținute din proiecție în plan.

| Punct început | X / Y | Punct sfârșit | X / Y | Lungime segment (** (m) |
|---------------|----------------------------|---------------|----------------------------|-------------------------|
| 1 | 432.541,417 302.448,031 | 2 | 432.716,851 302.534,135 | 195.425 |
| 2 | 432.716,851 302.534,135 | 3 | 432.712,421 302.537,664 | 5.664 |
| 3 | 432.712,421 302.537,664 | 4 | 432.537,143 302.451,636 | 195.252 |
| 4 | 432.537,143 302.451,636 | 1 | 432.541,417 302.448,031 | 5.591 |

**** Lungimile segmentelor sunt determinate în planul de proiecție Stereo 70 și sunt rotunjite la 1 milimetru.**

***** Distanța dintre puncte este formată din segmente cumulate ce sunt mai mici decât valoarea 1 milimetru.**

**DATE DESPRE IMOBILUL NR. 10551**

Oficiul de Cadastru și Publicitate Imobiliară DOLJ
Biroul de Cadastru și Publicitate Imobiliară Craiova

A. Partea I. Descrierea imobilului

TEREN Extravilan

Adresa: Jud. Dolj, T12, P115

| Nr. Crt | Nr cadastral Nr. topografic | Suprafața* (mp) | Observații / Referințe |
|---------|-----------------------------|-----------------|---|
| A1 | | 700 | Sector cadastral:11 Teren neimprejmuit; |

B. Partea II. Proprietari și acte

| Inscrieri privitoare la dreptul de proprietate și alte drepturi reale | Referințe |
|--|-----------|
| / | |
| Act Administrativ nr. TDP 264-2192, din 13/12/1993 emis de CJSDPAT DOLJ; | |
| B1 | A1 |
| Intabulare, drept de PROPRIETATE, dobândit prin Reconstituire, cota actuala 1/1, cota initiala 1/1 1) CIOCOIU FLORICA | |

C. Partea III. SARCINI .

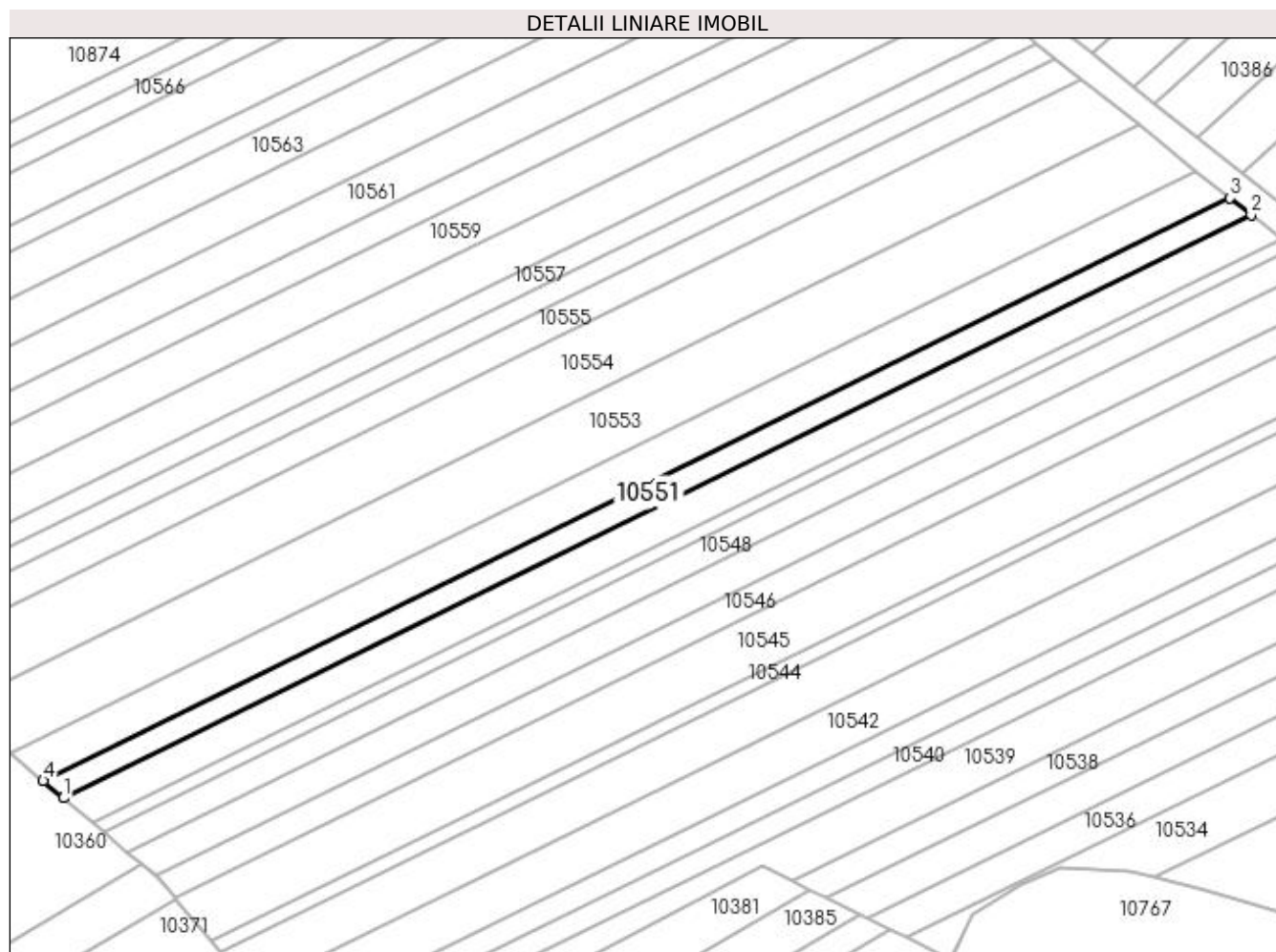
| Inscrieri privind dezmembramintele dreptului de proprietate, drepturi reale de garanție și sarcini | Referințe |
|--|-----------|
| NU SUNT | |

Anexa Nr. 1 La Partea I

Teren

| | | |
|--------------|-----------------|------------------------|
| Nr cadastral | Suprafața (mp)* | Observații / Referințe |
| | 700 | |

* Suprafața este determinată în planul de proiecție Stereo 70.



Date referitoare la teren

| Crt | Categorie folosință | Intra vilan | Suprafața (mp) | Tarla | Parcelă | Nr. topo | Observații / Referințe |
|-----|---------------------|-------------|----------------|-------|---------|----------|------------------------|
| 1 | pasune | NU | 700 | 12 | 115 | - | |

Lungime Segmente

1) Valorile lungimilor segmentelor sunt obținute din proiecție în plan.

| Punct început | X / Y | Punct sfârșit | X / Y | Lungime segment (** (m) |
|---------------|----------------------------|---------------|----------------------------|-------------------------|
| 1 | 432.537,143 302.451,636 | 2 | 432.712,421 302.537,664 | 195.252 |
| 2 | 432.712,421 302.537,664 | 3 | 432.709,317 302.540,135 | 3.967 |
| 3 | 432.709,317 302.540,135 | 4 | 432.534,149 302.454,161 | 195.129 |
| 4 | 432.534,149 302.454,161 | 1 | 432.537,143 302.451,636 | 3.917 |

**** Lungimile segmentelor sunt determinate în planul de proiecție Stereo 70 și sunt rotunjite la 1 milimetru.**

***** Distanța dintre puncte este formată din segmente cumulate ce sunt mai mici decât valoarea 1 milimetru.**

**DATE DESPRE IMOBILUL NR. 10552**

Oficiul de Cadastru și Publicitate Imobiliară DOLJ
Biroul de Cadastru și Publicitate Imobiliară Craiova

A. Partea I. Descrierea imobilului

TEREN Extravilan

Adresa: Jud. Dolj, T12, P116

| Nr. Crt | Nr cadastral Nr. topografic | Suprafața* (mp) | Observații / Referințe |
|---------|-----------------------------|-----------------|---|
| A1 | | 1.140 | Sector cadastral:11 Teren neimprejmuit; |

B. Partea II. Proprietari și acte

| Inscrieri privitoare la dreptul de proprietate și alte drepturi reale | Referințe |
|---|-----------|
| / | |
| Act Administrativ nr. TDP 1015-48563, din 21/03/1995 emis de CJSDPAT DOLJ; | |
| B1 | A1 |
| Intabulare, drept de PROPRIETATE, dobândit prin Reconstituire, cota actuala 1/1, cota initiala 1/1 1) SMARANDACHE MARIA, LIPSA CNP | |

C. Partea III. SARCINI .

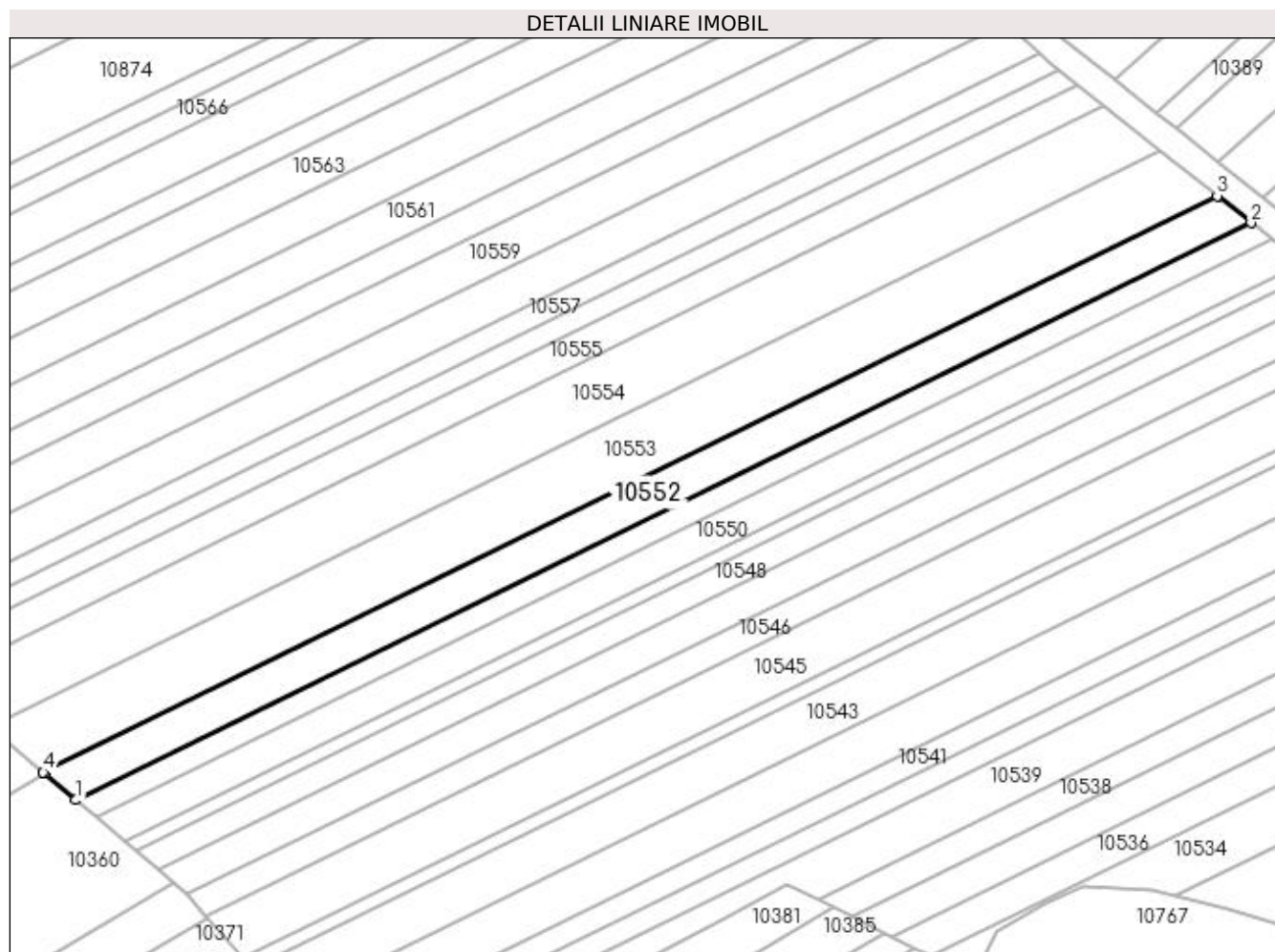
| Inscrieri privind dezmembramintele dreptului de proprietate, drepturi reale de garanție și sarcini | Referințe |
|--|-----------|
| NU SUNT | |

Anexa Nr. 1 La Partea I

Teren

| Nr cadastral | Suprafața (mp)* | Observații / Referințe |
|--------------|-----------------|------------------------|
| | 1.140 | |

* Suprafața este determinată în planul de proiecție Stereo 70.



Date referitoare la teren

| Crt | Categorie folosință | Intra vilan | Suprafața (mp) | Tarla | Parcelă | Nr. topo | Observații / Referințe |
|-----|---------------------|-------------|----------------|-------|---------|----------|------------------------|
| 1 | pasune | NU | 1.140 | 12 | 116 | - | |

Lungime Segmente

1) Valorile lungimilor segmentelor sunt obținute din proiecție în plan.

| Punct început | X / Y | Punct sfârșit | X / Y | Lungime segment (** (m) |
|---------------|----------------------------|---------------|----------------------------|-------------------------|
| 1 | 432.534,149 302.454,161 | 2 | 432.709,317 302.540,135 | 195.129 |
| 2 | 432.709,317 302.540,135 | 3 | 432.704,259 302.544,164 | 6.467 |
| 3 | 432.704,259 302.544,164 | 4 | 432.529,269 302.458,278 | 194.931 |
| 4 | 432.529,269 302.458,278 | 5 | 432.529,463 302.458,113 | 0.255 |
| 5 | 432.529,463 302.458,113 | 1 | 432.534,149 302.454,161 | 6.13 |

**** Lungimile segmentelor sunt determinate în planul de proiecție Stereo 70 și sunt rotunjite la 1 milimetru.**

***** Distanța dintre puncte este formată din segmente cumulate ce sunt mai mici decât valoarea 1 milimetru.**

**DATE DESPRE IMOBILUL NR. 10553**

Oficiul de Cadastru și Publicitate Imobiliară DOLJ
Biroul de Cadastru și Publicitate Imobiliară Craiova

A. Partea I. Descrierea imobilului

TEREN Extravilan

Adresa: Jud. Dolj, T12, P117

| Nr. Crt | Nr cadastral Nr. topografic | Suprafața* (mp) | Observații / Referințe |
|---------|-----------------------------|-----------------|---|
| A1 | | 1.890 | Sector cadastral:11 Teren neimprejmuit; |

B. Partea II. Proprietari și acte

| Inscrieri privitoare la dreptul de proprietate și alte drepturi reale | Referințe |
|---|-----------|
| / | |
| Act Administrativ nr. TDP 805-15011, din 26/11/1995 emis de CJSDPAT DOLJ; | |
| B1 | A1 |
| Intabulare, drept de PROPRIETATE, dobandit prin Reconstituire, cota actuala 1/1, cota initiala 1/1 1) MARCU MARIN , LIPSA CNP | |

C. Partea III. SARCINI .

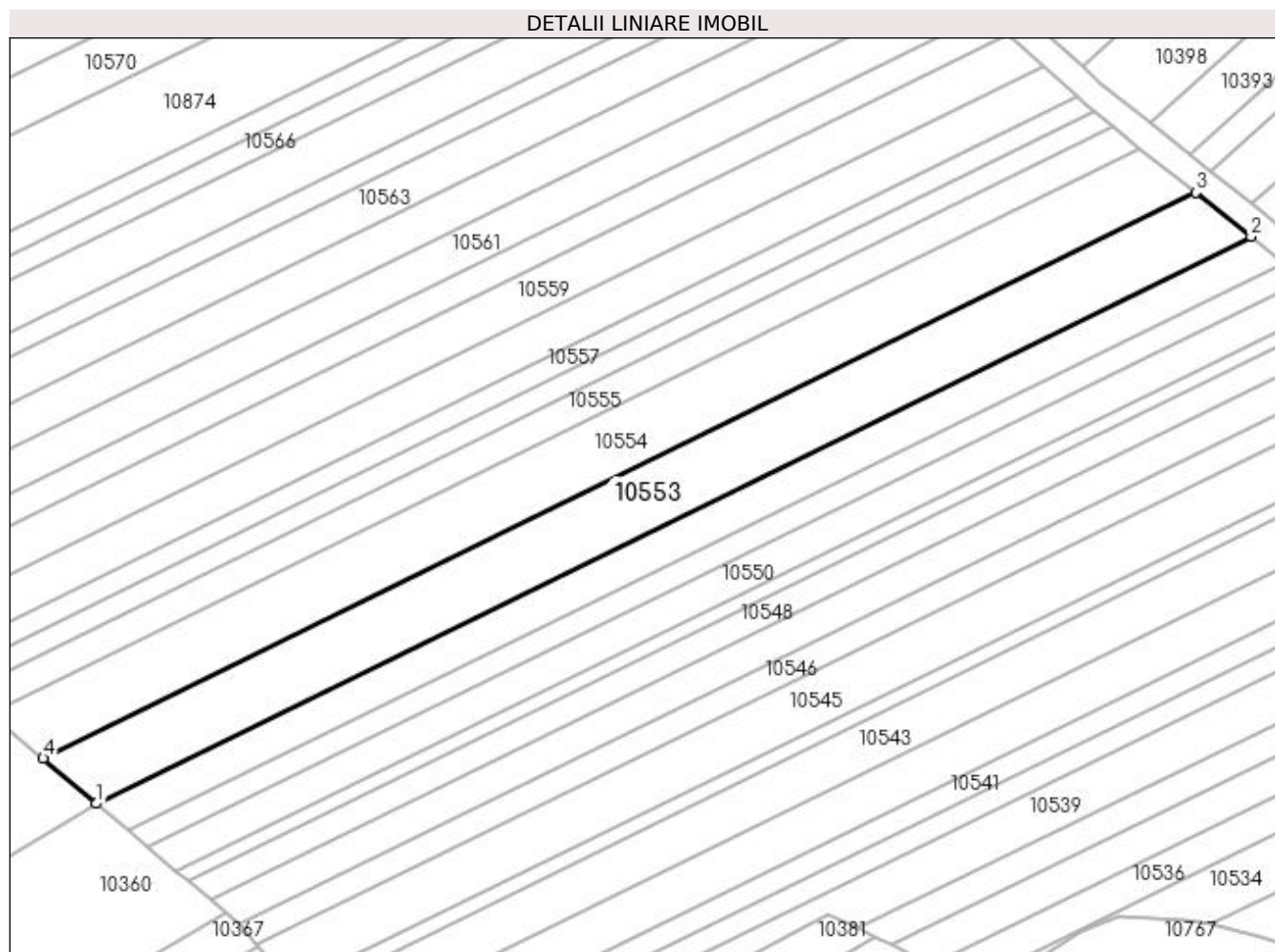
| Inscrieri privind dezmembramintele dreptului de proprietate, drepturi reale de garanție și sarcini | Referințe |
|--|-----------|
| NU SUNT | |

Anexa Nr. 1 La Partea I

Teren

| Nr cadastral | Suprafața (mp)* | Observații / Referințe |
|--------------|-----------------|------------------------|
| | 1.890 | |

* Suprafața este determinată în planul de proiecție Stereo 70.



Date referitoare la teren

| Crt | Categorie folosință | Intra vilan | Suprafața (mp) | Tarla | Parcelă | Nr. topo | Observații / Referințe |
|-----|---------------------|-------------|----------------|-------|---------|----------|------------------------|
| 1 | pasune | NU | 1.890 | 12 | 117 | - | |

Lungime Segmente

1) Valorile lungimilor segmentelor sunt obținute din proiecție în plan.

| Punct început | X / Y | Punct sfârșit | X / Y | Lungime segment (** (m) |
|---------------|----------------------------|---------------|----------------------------|-------------------------|
| 1 | 432.529,269 302.458,278 | 2 | 432.704,259 302.544,164 | 194.931 |
| 2 | 432.704,259 302.544,164 | 3 | 432.695,86 302.550,853 | 10.737 |
| 3 | 432.695,86 302.550,853 | 4 | 432.521,214 302.465,136 | 194.547 |
| 4 | 432.521,214 302.465,136 | 1 | 432.529,269 302.458,278 | 10.579 |

**** Lungimile segmentelor sunt determinate în planul de proiecție Stereo 70 și sunt rotunjite la 1 milimetru.**

***** Distanța dintre puncte este formată din segmente cumulate ce sunt mai mici decât valoarea 1 milimetru.**

**DATE DESPRE IMOBILUL NR. 10554**

Oficiul de Cadastru și Publicitate Imobiliară DOLJ
Biroul de Cadastru și Publicitate Imobiliară Craiova

A. Partea I. Descrierea imobilului

TEREN Extravilan

Adresa: Jud. Dolj, T12, P118

| Nr. Crt | Nr cadastral Nr. topografic | Suprafața* (mp) | Observații / Referințe |
|---------|--------------------------------|-----------------|---|
| A1 | | 1.890 | Sector cadastral:11 Teren neimprejmuit; |

B. Partea II. Proprietari și acte

| Inscrieri privitoare la dreptul de proprietate și alte drepturi reale | | Referințe |
|---|---|-----------|
| / | | |
| Act Administrativ nr. TDP 993-59538, din 11/09/1997 emis de CJSDPAT DOLJ; | | |
| B1 | Intabulare, drept de PROPRIETATE, dobândit prin Reconstituire, cota actuala 1/1, cota initiala 1/1 1) GHEORGHE FLOAREA, LIPSA CNP 2) VĂRZURA MARIA, LIPSA CNP | A1 |

C. Partea III. SARCINI .

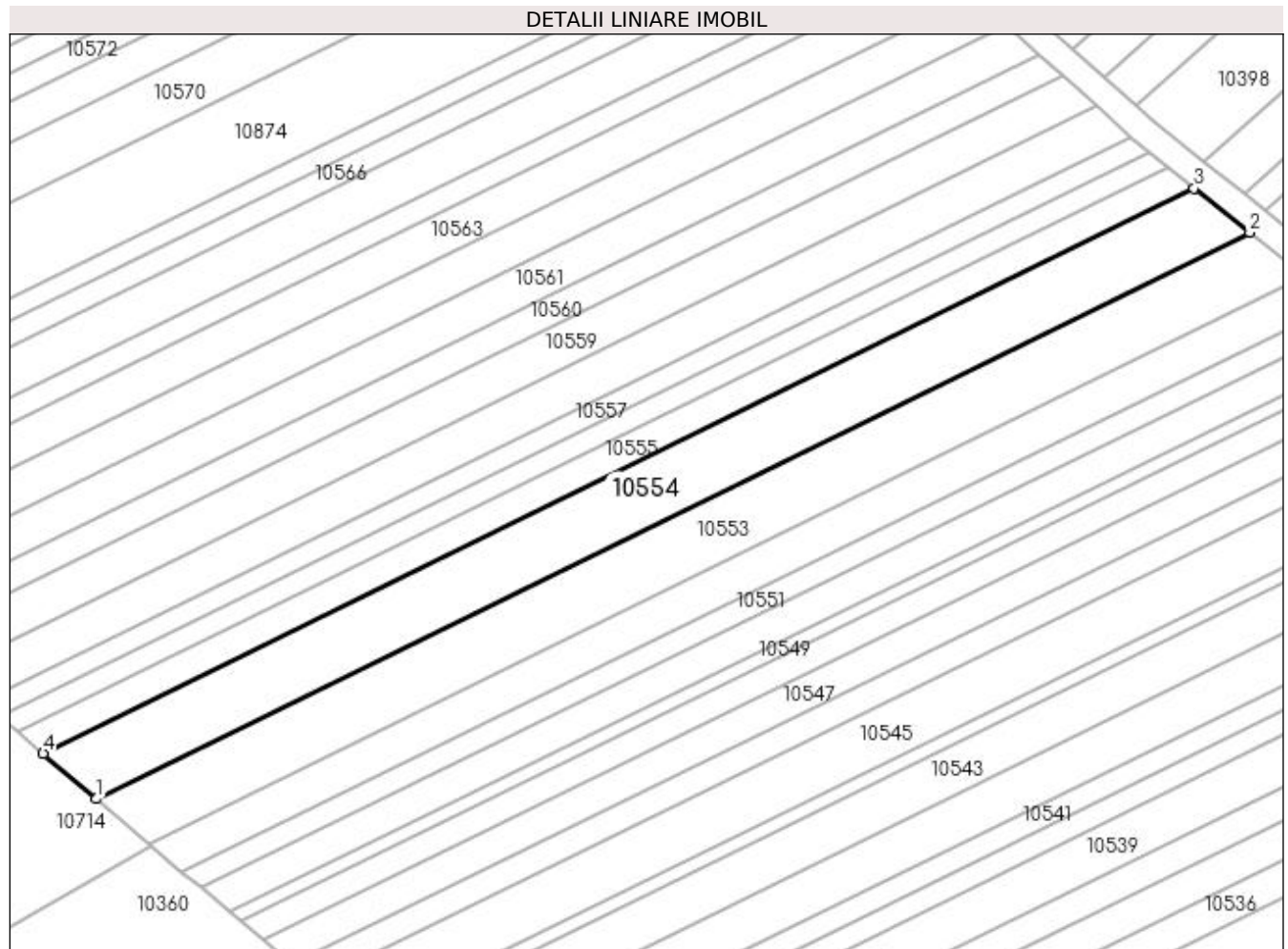
| Inscrieri privind dezmembramentele dreptului de proprietate, drepturi reale de garanție și sarcini | Referințe |
|--|-----------|
| NU SUNT | |

Anexa Nr. 1 La Partea I

Teren

| Nr cadastral | Suprafața (mp)* | Observații / Referințe |
|--------------|-----------------|------------------------|
| | 1.890 | |

* Suprafața este determinată în planul de proiecție Stereo 70.



Date referitoare la teren

| Crt | Categorie folosință | Intra vilan | Suprafața (mp) | Tarla | Parcelă | Nr. topo | Observații / Referințe |
|-----|---------------------|-------------|----------------|-------|---------|----------|------------------------|
| 1 | pasune | NU | 1.890 | 12 | 118 | - | |

Lungime Segmente

1) Valorile lungimilor segmentelor sunt obținute din proiecție în plan.

| Punct început | X / Y | Punct sfârșit | X / Y | Lungime segment (** (m) |
|---------------|----------------------------|---------------|----------------------------|-------------------------|
| 1 | 432.521,214 302.465,136 | 2 | 432.695,86 302.550,853 | 194.547 |
| 2 | 432.695,86 302.550,853 | 3 | 432.687,445 302.557,556 | 10.758 |
| 3 | 432.687,445 302.557,556 | 4 | 432.513,144 302.472,007 | 194.164 |
| 4 | 432.513,144 302.472,007 | 1 | 432.521,214 302.465,136 | 10.599 |

**** Lungimile segmentelor sunt determinate în planul de proiecție Stereo 70 și sunt rotunjite la 1 milimetru.**

***** Distanța dintre puncte este formată din segmente cumulate ce sunt mai mici decât valoarea 1 milimetru.**

**DATE DESPRE IMOBILUL NR. 10555**

Oficiul de Cadastru și Publicitate Imobiliară DOLJ
Biroul de Cadastru și Publicitate Imobiliară Craiova

A. Partea I. Descrierea imobilului

TEREN Extravilan

Adresa: Jud. Dolj, T12, P119

| Nr. Crt | Nr cadastral Nr. topografic | Suprafața* (mp) | Observații / Referințe |
|---------|-----------------------------|-----------------|---|
| A1 | | 900 | Sector cadastral:11 Teren neimprejmuit; |

B. Partea II. Proprietari și acte

| Inscrieri privitoare la dreptul de proprietate și alte drepturi reale | Referințe |
|---|-----------|
| / | |
| Act Administrativ nr. TDP 1015-48563, din 21/03/1995 emis de CJSDPAT DOLJ; | |
| B1 | A1 |
| Intabulare, drept de PROPRIETATE, dobândit prin Reconstituire, cota actuala 1/1, cota initiala 1/1 1) SMARANDACHE MARIA, LIPSA CNP | |

C. Partea III. SARCINI .

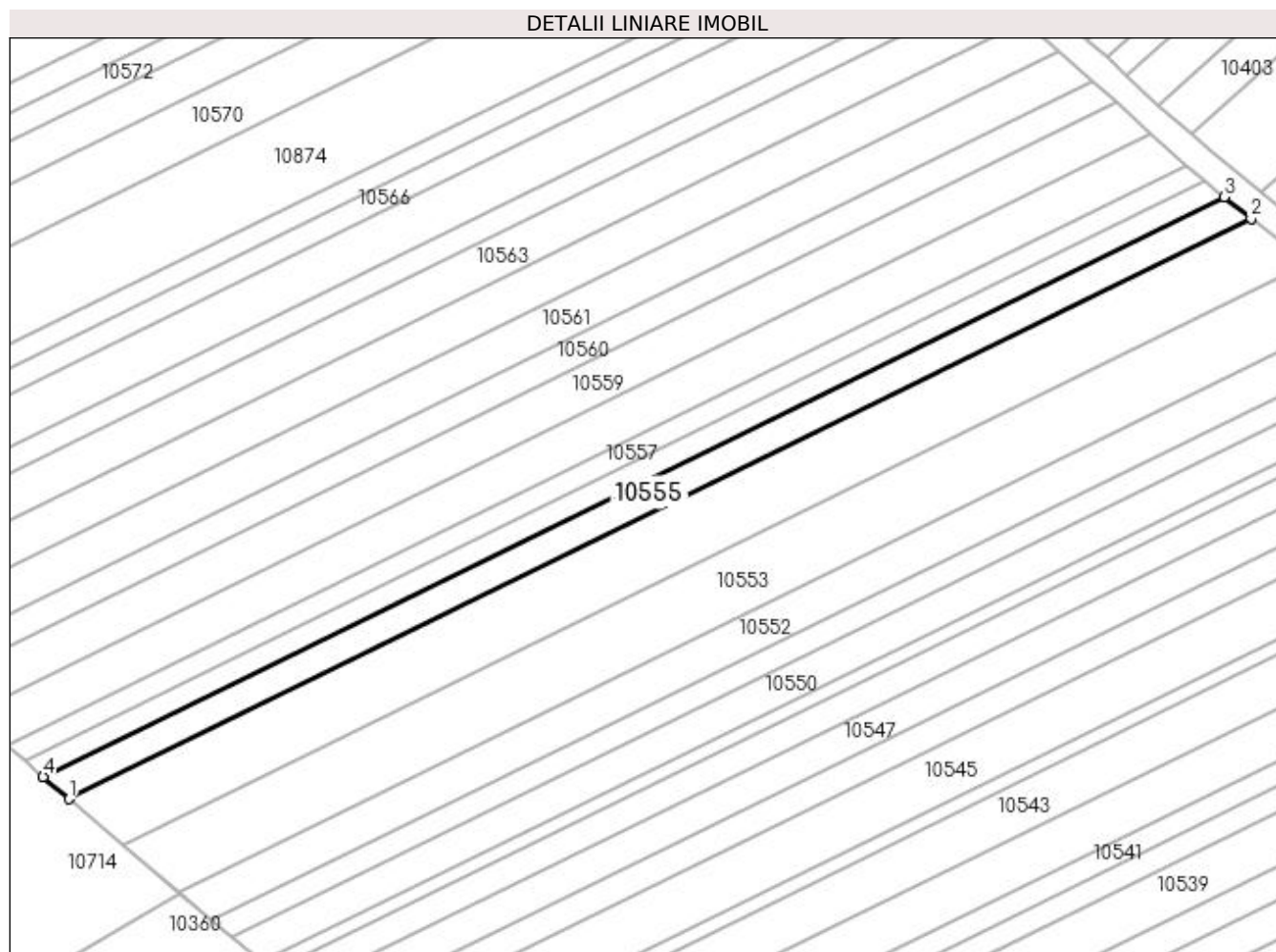
| Inscrieri privind dezmembramintele dreptului de proprietate, drepturi reale de garanție și sarcini | Referințe |
|--|-----------|
| NU SUNT | |

Anexa Nr. 1 La Partea I

Teren

| | | |
|--------------|-----------------|------------------------|
| Nr cadastral | Suprafața (mp)* | Observații / Referințe |
| | 900 | |

* Suprafața este determinată în planul de proiecție Stereo 70.



Date referitoare la teren

| Crt | Categorie folosință | Intra vilan | Suprafața (mp) | Tarla | Parcelă | Nr. topo | Observații / Referințe |
|-----|---------------------|-------------|----------------|-------|---------|----------|------------------------|
| 1 | pasune | NU | 900 | 12 | 119 | - | |

Lungime Segmente

1) Valorile lungimilor segmentelor sunt obținute din proiecție în plan.

| Punct început | X / Y | Punct sfârșit | X / Y | Lungime segment (** (m) |
|---------------|----------------------------|---------------|----------------------------|-------------------------|
| 1 | 432.513,144 302.472,007 | 2 | 432.687,445 302.557,556 | 194.164 |
| 2 | 432.687,445 302.557,556 | 3 | 432.683,432 302.560,752 | 5.13 |
| 3 | 432.683,432 302.560,752 | 4 | 432.509,295 302.475,284 | 193.981 |
| 4 | 432.509,295 302.475,284 | 1 | 432.513,144 302.472,007 | 5.055 |

**** Lungimile segmentelor sunt determinate în planul de proiecție Stereo 70 și sunt rotunjite la 1 milimetru.**

***** Distanța dintre puncte este formată din segmente cumulate ce sunt mai mici decât valoarea 1 milimetru.**

**DATE DESPRE IMOBILUL NR. 10556**

Oficiul de Cadastru și Publicitate Imobiliară DOLJ
Biroul de Cadastru și Publicitate Imobiliară Craiova

A. Partea I. Descrierea imobilului

TEREN Extravilan

Adresa: Jud. Dolj, T12, P120

| Nr. Crt | Nr cadastral Nr. topografic | Suprafața* (mp) | Observații / Referințe |
|---------|-----------------------------|-----------------|---|
| A1 | | 630 | Sector cadastral:11 Teren neimprejmuit; |

B. Partea II. Proprietari și acte

| Inscrieri privitoare la dreptul de proprietate și alte drepturi reale | Referințe |
|--|-----------|
| / | |
| Act Administrativ nr. TDP 785-9674, din 20/09/1997 emis de CJSDPAT DOLJ; | |
| B1 | A1 |
| Intabulare, drept de PROPRIETATE, dobândit prin Reconstituire, cota actuala 1/1, cota initiala 1/1 | |
| 1) GHEORGHE ELENA, LIPSA CNP | |
| 2) MARCU IONEL, LIPSA CNP | |

C. Partea III. SARCINI .

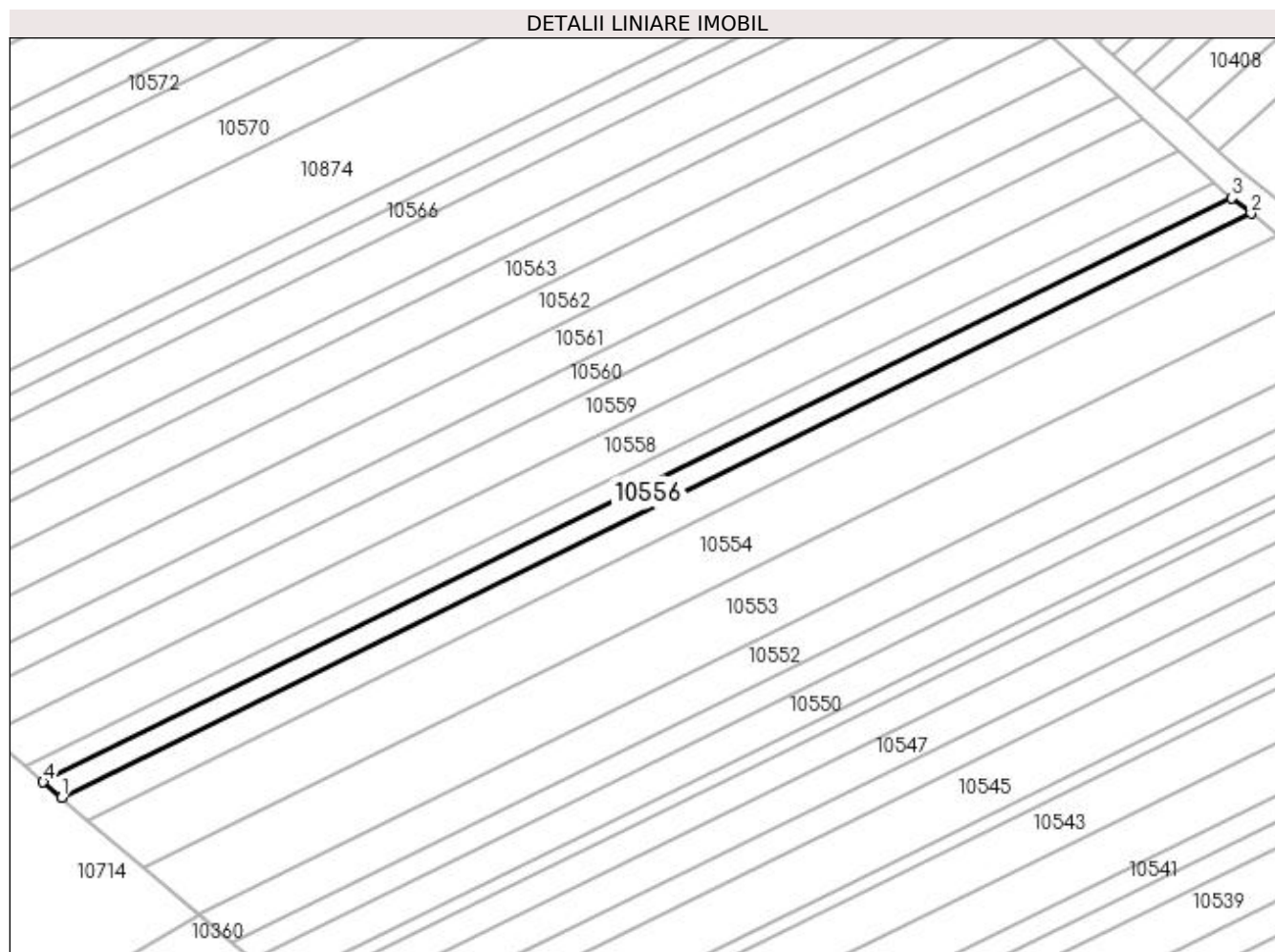
| Inscrieri privind dezmembramintele dreptului de proprietate, drepturi reale de garanție și sarcini | Referințe |
|--|-----------|
| NU SUNT | |

Anexa Nr. 1 La Partea I

Teren

| | | |
|--------------|-----------------|------------------------|
| Nr cadastral | Suprafața (mp)* | Observații / Referințe |
| | 630 | |

* Suprafața este determinată în planul de proiecție Stereo 70.



Date referitoare la teren

| Crt | Categorie folosință | Intravilan | Suprafața (mp) | Tarla | Parcelă | Nr. topo | Observații / Referințe |
|-----|---------------------|------------|----------------|-------|---------|----------|------------------------|
| 1 | pasune | NU | 630 | 12 | 120 | - | |

Lungime Segmente

1) Valorile lungimilor segmentelor sunt obținute din proiecție în plan.

| Punct început | X / Y | Punct sfârșit | X / Y | Lungime segment (** (m) |
|---------------|----------------------------|---------------|----------------------------|-------------------------|
| 1 | 432.509,295 302.475,284 | 2 | 432.683,432 302.560,752 | 193.981 |
| 2 | 432.683,432 302.560,752 | 3 | 432.680,621 302.562,991 | 3.594 |
| 3 | 432.680,621 302.562,991 | 4 | 432.506,598 302.477,579 | 193.854 |
| 4 | 432.506,598 302.477,579 | 1 | 432.509,295 302.475,284 | 3.541 |

**** Lungimile segmentelor sunt determinate în planul de proiecție Stereo 70 și sunt rotunjite la 1 milimetru.**

***** Distanța dintre puncte este formată din segmente cumulate ce sunt mai mici decât valoarea 1 milimetru.**

**DATE DESPRE IMOBILUL NR. 10557**

Oficiul de Cadastru și Publicitate Imobiliară DOLJ
Biroul de Cadastru și Publicitate Imobiliară Craiova

A. Partea I. Descrierea imobilului

TEREN Extravilan

Adresa: Jud. Dolj, T12, P121

| Nr. Crt | Nr cadastral Nr. topografic | Suprafața* (mp) | Observații / Referințe |
|---------|-----------------------------|-----------------|---|
| A1 | | 630 | Sector cadastral:11 Teren neimprejmuit; |

B. Partea II. Proprietari și acte

| Inscrieri privitoare la dreptul de proprietate și alte drepturi reale | | Referințe |
|--|--|-----------|
| / | | |
| Act Administrativ nr. TDP 1630, din 01/11/2005 emis de CJSDPAT DOLJ (Defunct conform certificat de deces seria DP, nr. 146787, data 10.12.2004); | | |
| B1 | Intabulare, drept de PROPRIETATE, dobandit prin Reconstituire, cota actuala 1/1, cota initiala 1/1 1) MARCU ION DEFUNCT:Da | A1 |

C. Partea III. SARCINI .

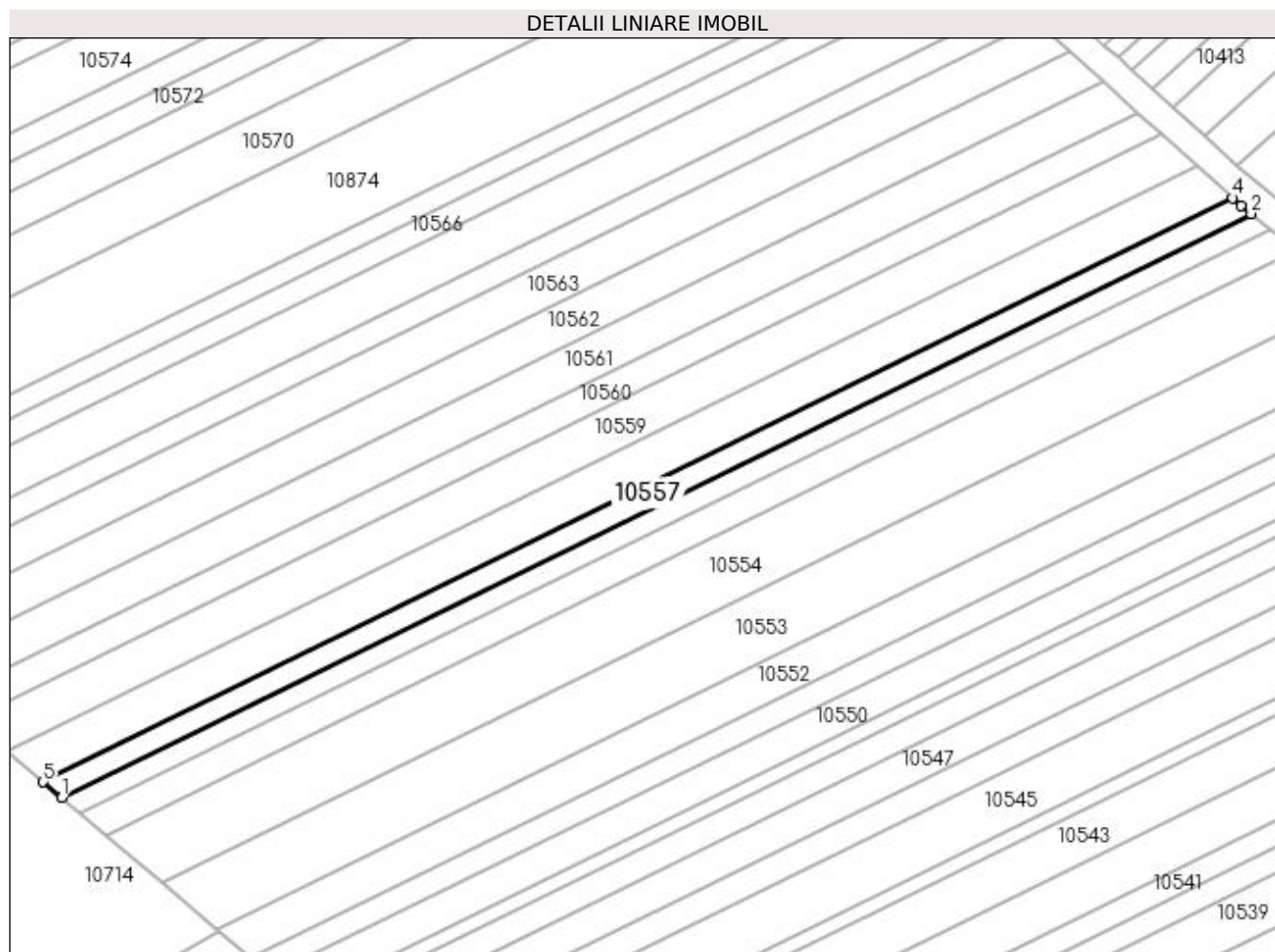
| Inscrieri privind dezmembramintele dreptului de proprietate, drepturi reale de garanție și sarcini | Referințe |
|--|-----------|
| NU SUNT | |

Anexa Nr. 1 La Partea I

Teren

| | | |
|--------------|-----------------|------------------------|
| Nr cadastral | Suprafața (mp)* | Observații / Referințe |
| | 630 | |

* Suprafața este determinată în planul de proiecție Stereo 70.



Date referitoare la teren

| Crt | Categorie folosință | Intra vilan | Suprafața (mp) | Tarla | Parcelă | Nr. topo | Observații / Referințe |
|-----|---------------------|-------------|----------------|-------|---------|----------|------------------------|
| 1 | pașune | NU | 630 | 12 | 121 | - | |

Lungime Segmente

1) Valorile lungimilor segmentelor sunt obținute din proiecție în plan.

| Punct început | X / Y | Punct sfârșit | X / Y | Lungime segment (** (m) |
|---------------|----------------------------|---------------|----------------------------|-------------------------|
| 1 | 432.506,598 302.477,579 | 2 | 432.680,621 302.562,991 | 193.854 |
| 2 | 432.680,621 302.562,991 | 3 | 432.679,197 302.564,125 | 1.82 |
| 3 | 432.679,197 302.564,125 | 4 | 432.677,914 302.565,283 | 1.728 |
| 4 | 432.677,914 302.565,283 | 5 | 432.503,901 302.479,876 | 193.842 |
| 5 | 432.503,901 302.479,876 | 1 | 432.506,598 302.477,579 | 3.543 |

**** Lungimile segmentelor sunt determinate în planul de proiecție Stereo 70 și sunt rotunjite la 1 milimetru.**

***** Distanța dintre puncte este formată din segmente cumulate ce sunt mai mici decât valoarea 1 milimetru.**

**DATE DESPRE IMOBILUL NR. 10558**

Oficiul de Cadastru și Publicitate Imobiliară DOLJ
Biroul de Cadastru și Publicitate Imobiliară Craiova

A. Partea I. Descrierea imobilului

TEREN Extravilan

Adresa: Jud. Dolj, T12, P122

| Nr. Crt | Nr cadastral Nr. topografic | Suprafața* (mp) | Observații / Referințe |
|---------|-----------------------------|-----------------|---|
| A1 | | 1.260 | Sector cadastral:11 Teren neimprejmuit; |

B. Partea II. Proprietari și acte

| Inscrieri privitoare la dreptul de proprietate și alte drepturi reale | Referințe |
|--|-----------|
| / | |
| Act Administrativ nr. TDP 1056-48563, din 31/03/1995 emis de CJSDPAT DOLJ; | |
| B1 | A1 |
| Intabulare, drept de PROPRIETATE, dobândit prin Reconstituire, cota actuala 1/1, cota initiala 1/1 1) MARCU CONSTANTIN , LIPSA CNP | |

C. Partea III. SARCINI .

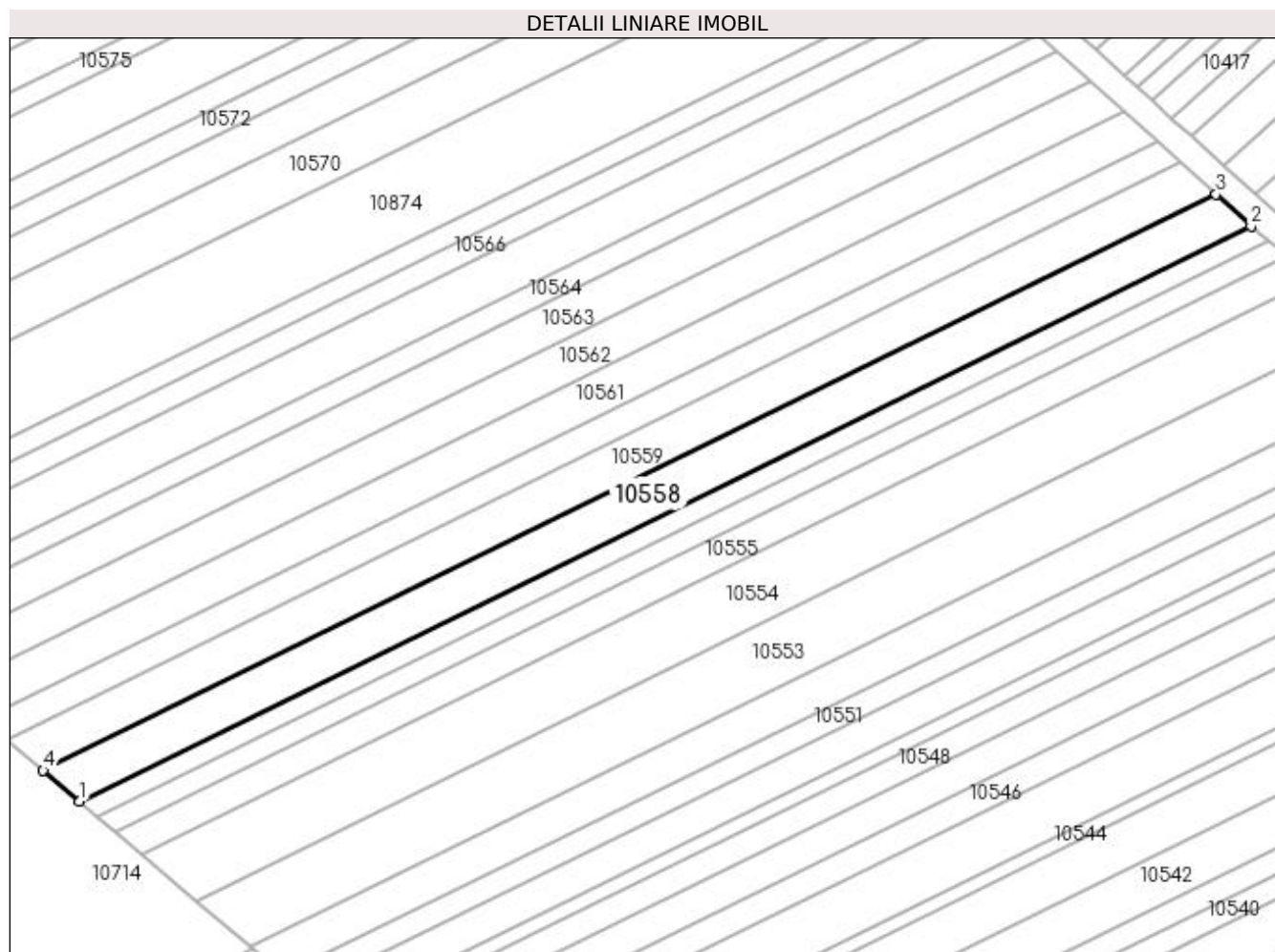
| Inscrieri privind dezmembramintele dreptului de proprietate, drepturi reale de garanție și sarcini | Referințe |
|--|-----------|
| NU SUNT | |

Anexa Nr. 1 La Partea I

Teren

| Nr cadastral | Suprafața (mp)* | Observații / Referințe |
|--------------|-----------------|------------------------|
| | 1.260 | |

* Suprafața este determinată în planul de proiecție Stereo 70.



Date referitoare la teren

| Crt | Categorie folosință | Intra vilan | Suprafața (mp) | Tarla | Parcelă | Nr. topo | Observații / Referințe |
|-----|---------------------|-------------|----------------|-------|---------|----------|------------------------|
| 1 | pasune | NU | 1.260 | 12 | 122 | - | |

Lungime Segmente

1) Valorile lungimilor segmentelor sunt obținute din proiecție în plan.

| Punct început | X / Y | Punct sfârșit | X / Y | Lungime segment (** (m) |
|---------------|----------------------------|---------------|----------------------------|-------------------------|
| 1 | 432.503,901 302.479,876 | 2 | 432.677,914 302.565,283 | 193.842 |
| 2 | 432.677,914 302.565,283 | 3 | 432.672,722 302.569,971 | 6.995 |
| 3 | 432.672,722 302.569,971 | 4 | 432.498,509 302.484,467 | 194.065 |
| 4 | 432.498,509 302.484,467 | 1 | 432.503,901 302.479,876 | 7.082 |

**** Lungimile segmentelor sunt determinate în planul de proiecție Stereo 70 și sunt rotunjite la 1 milimetru.**

***** Distanța dintre puncte este formată din segmente cumulate ce sunt mai mici decât valoarea 1 milimetru.**

**DATE DESPRE IMOBILUL NR. 10559**

Oficiul de Cadastru și Publicitate Imobiliară DOLJ
Biroul de Cadastru și Publicitate Imobiliară Craiova

A. Partea I. Descrierea imobilului

TEREN Extravilan

Adresa: Jud. Dolj, T12, P123

| Nr. Crt | Nr cadastral Nr. topografic | Suprafața* (mp) | Observații / Referințe |
|---------|-----------------------------|-----------------|---|
| A1 | | 1.260 | Sector cadastral:11 Teren neimprejmuit; |

B. Partea II. Proprietari și acte

| Inscrieri privitoare la dreptul de proprietate și alte drepturi reale | Referințe |
|---|-----------|
| / | |
| Act Administrativ nr. TDP 179-9566, din 04/11/1993 emis de CJSDPAT DOLJ; | |
| B1 | A1 |
| Intabulare, drept de PROPRIETATE, dobandit prin Reconstituire, cota actuala 1/1, cota initiala 1/1 1) MARCU MARIN , LIPSA CNP | |

C. Partea III. SARCINI .

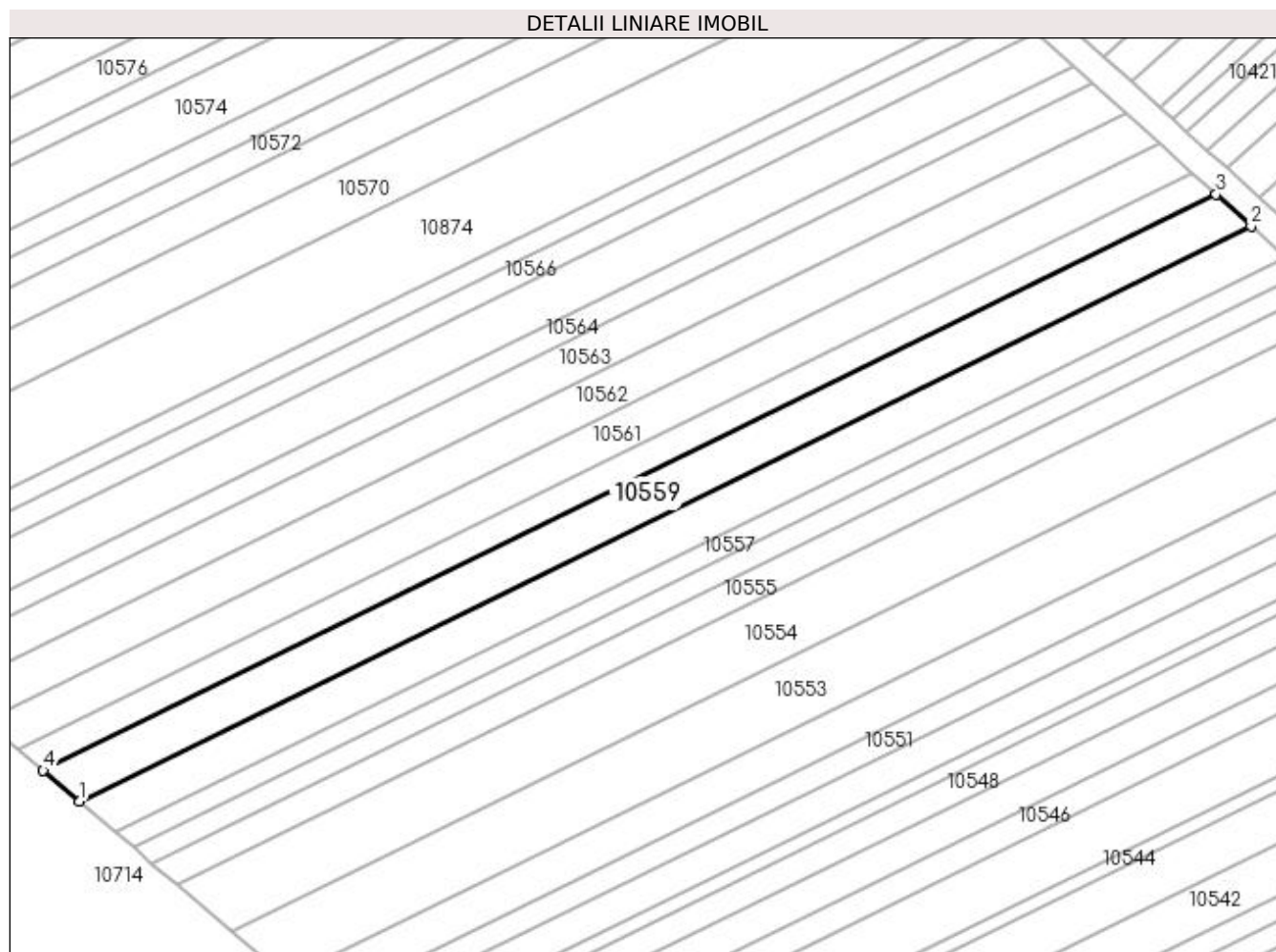
| Inscrieri privind dezmembramintele dreptului de proprietate, drepturi reale de garanție și sarcini | Referințe |
|--|-----------|
| NU SUNT | |

Anexa Nr. 1 La Partea I

Teren

| Nr cadastral | Suprafața (mp)* | Observații / Referințe |
|--------------|-----------------|------------------------|
| | 1.260 | |

* Suprafața este determinată în planul de proiecție Stereo 70.



Date referitoare la teren

| Crt | Categorie folosință | Intra vilan | Suprafața (mp) | Tarla | Parcelă | Nr. topo | Observații / Referințe |
|-----|---------------------|-------------|----------------|-------|---------|----------|------------------------|
| 1 | arabil | NU | 1.260 | 12 | 123 | - | |

Lungime Segmente

1) Valorile lungimilor segmentelor sunt obținute din proiecție în plan.

| Punct început | X / Y | Punct sfârșit | X / Y | Lungime segment (** (m) |
|---------------|----------------------------|---------------|----------------------------|-------------------------|
| 1 | 432.498,509 302.484,467 | 2 | 432.672,722 302.569,971 | 194.065 |
| 2 | 432.672,722 302.569,971 | 3 | 432.667,535 302.574,654 | 6.988 |
| 3 | 432.667,535 302.574,654 | 4 | 432.493,123 302.489,052 | 194.287 |
| 4 | 432.493,123 302.489,052 | 1 | 432.498,509 302.484,467 | 7.073 |

**** Lungimile segmentelor sunt determinate în planul de proiecție Stereo 70 și sunt rotunjite la 1 milimetru.**

***** Distanța dintre puncte este formată din segmente cumulate ce sunt mai mici decât valoarea 1 milimetru.**

**DATE DESPRE IMOBILUL NR. 10560**

Oficiul de Cadastru și Publicitate Imobiliară DOLJ
Biroul de Cadastru și Publicitate Imobiliară Craiova

A. Partea I. Descrierea imobilului

TEREN Extravilan

Adresa: Jud. Dolj, T12, P126/2

| Nr. Crt | Nr cadastral Nr. topografic | Suprafața* (mp) | Observații / Referințe |
|---------|-----------------------------|-----------------|---|
| A1 | | 848 | Sector cadastral:11 Teren neimprejmuit; |

B. Partea II. Proprietari și acte

| Inscrieri privitoare la dreptul de proprietate și alte drepturi reale | Referințe |
|--|-----------|
| / | |
| Act Administrativ nr. TDP 1056-48563, din 31/03/1995 emis de CJSDPAT DOLJ; | |
| B1 | A1 |
| Intabulare, drept de PROPRIETATE, dobândit prin Reconstituire, cota actuala 1/1, cota initiala 1/1 1) MARCU CONSTANTIN , LIPSA CNP | |

C. Partea III. SARCINI .

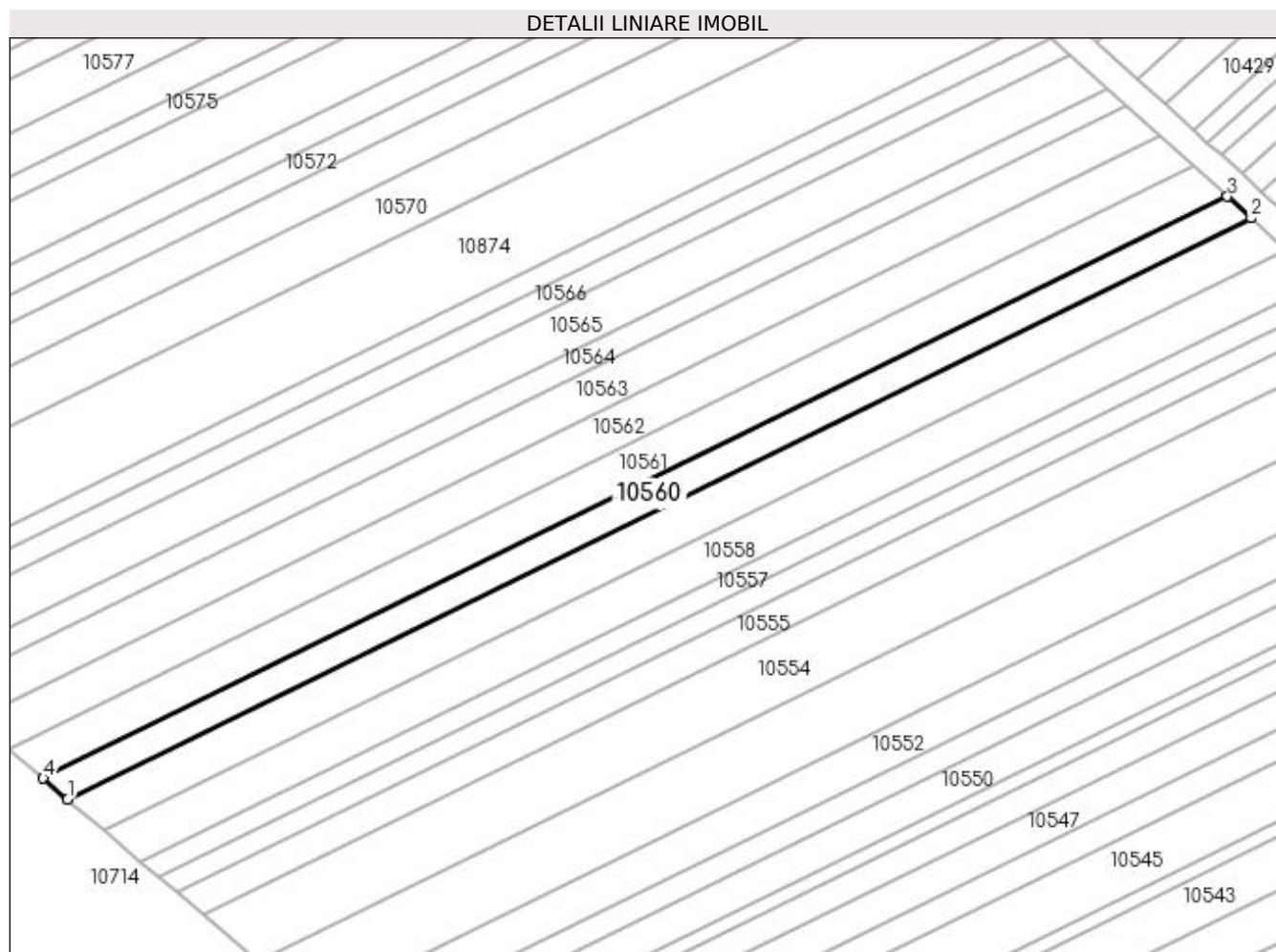
| Inscrieri privind dezmembramintele dreptului de proprietate, drepturi reale de garanție și sarcini | Referințe |
|--|-----------|
| NU SUNT | |

Anexa Nr. 1 La Partea I

Teren

| Nr cadastral | Suprafața (mp)* | Observații / Referințe |
|--------------|-----------------|------------------------|
| | 848 | |

* Suprafața este determinată în planul de proiecție Stereo 70.



Date referitoare la teren

| Crt | Categorie folosință | Intra vilan | Suprafața (mp) | Tarla | Parcelă | Nr. topo | Observații / Referințe |
|-----|---------------------|-------------|----------------|-------|---------|----------|------------------------|
| 1 | arabil | NU | 848 | 12 | 126/2 | - | |

Lungime Segmente

1) Valorile lungimilor segmentelor sunt obținute din proiecție în plan.

| Punct început | X / Y | Punct sfârșit | X / Y | Lungime segment (** (m) |
|---------------|----------------------------|---------------|----------------------------|-------------------------|
| 1 | 432.493,123 302.489,052 | 2 | 432.667,535 302.574,654 | 194.287 |
| 2 | 432.667,535 302.574,654 | 3 | 432.664,048 302.577,803 | 4.698 |
| 3 | 432.664,048 302.577,803 | 4 | 432.489,502 302.492,135 | 194.436 |
| 4 | 432.489,502 302.492,135 | 1 | 432.493,123 302.489,052 | 4.756 |

**** Lungimile segmentelor sunt determinate în planul de proiecție Stereo 70 și sunt rotunjite la 1 milimetru.**

***** Distanța dintre puncte este formată din segmente cumulate ce sunt mai mici decât valoarea 1 milimetru.**

**DATE DESPRE IMOBILUL NR. 10561**

Oficiul de Cadastru și Publicitate Imobiliară DOLJ
 Biroul de Cadastru și Publicitate Imobiliară Craiova

A. Partea I. Descrierea imobilului

TEREN Extravilan

Adresa: Jud. Dolj, T12, P126

| Nr. Crt | Nr cadastral Nr. topografic | Suprafața* (mp) | Observații / Referințe |
|---------|-----------------------------|-----------------|---|
| A1 | | 1.206 | Sector cadastral:11 Teren neimprejmuit; |

B. Partea II. Proprietari și acte

| Inscrieri privitoare la dreptul de proprietate și alte drepturi reale | Referințe |
|---|-----------|
| / | |
| Act Notarial nr. CM 65, din 05/04/2013 emis de BNP Zăvoi Aurelian-Paul; | |
| B1 | A1 |
| Intabulare, drept de PROPRIETATE, dobandit prin Succesiune, cota actuala 1/1, cota initiala 1/1 1) VĂDUVA VASILICA | |

C. Partea III. SARCINI .

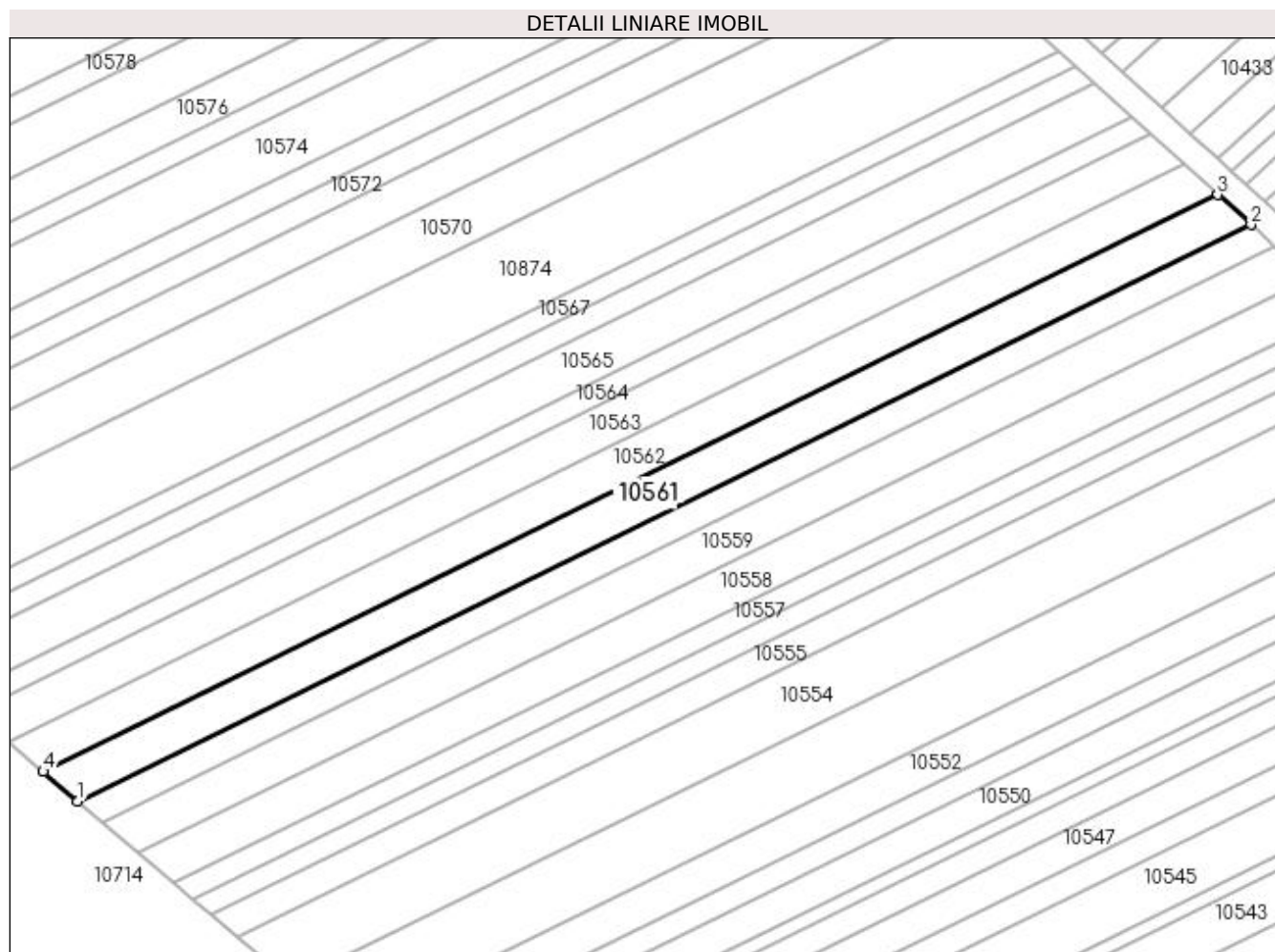
| Inscrieri privind dezmembramintele dreptului de proprietate, drepturi reale de garanție și sarcini | Referințe |
|--|-----------|
| NU SUNT | |

Anexa Nr. 1 La Partea I

Teren

| Nr cadastral | Suprafața (mp)* | Observații / Referințe |
|--------------|-----------------|------------------------|
| | 1.206 | |

* Suprafața este determinată în planul de proiecție Stereo 70.



Date referitoare la teren

| Crt | Categorie folosință | Intra vilan | Suprafața (mp) | Tarla | Parcelă | Nr. topo | Observații / Referințe |
|-----|---------------------|-------------|----------------|-------|---------|----------|------------------------|
| 1 | arabil | NU | 1.206 | 12 | 126 | - | |

Lungime Segmente

1) Valorile lungimilor segmentelor sunt obținute din proiecție în plan.

| Punct început | X / Y | Punct sfârșit | X / Y | Lungime segment (** (m) |
|---------------|----------------------------|---------------|----------------------------|-------------------------|
| 1 | 432.489,502 302.492,135 | 2 | 432.664,048 302.577,803 | 194.436 |
| 2 | 432.664,048 302.577,803 | 3 | 432.659,093 302.582,277 | 6.676 |
| 3 | 432.659,093 302.582,277 | 4 | 432.484,357 302.496,515 | 194.648 |
| 4 | 432.484,357 302.496,515 | 1 | 432.489,502 302.492,135 | 6.757 |

**** Lungimile segmentelor sunt determinate în planul de proiecție Stereo 70 și sunt rotunjite la 1 milimetru.**

***** Distanța dintre puncte este formată din segmente cumulate ce sunt mai mici decât valoarea 1 milimetru.**

**DATE DESPRE IMOBILUL NR. 10562**

Oficiul de Cadastru și Publicitate Imobiliară DOLJ
Biroul de Cadastru și Publicitate Imobiliară Craiova

A. Partea I. Descrierea imobilului

TEREN Extravilan

Adresa: Jud. Dolj, T12, P127

| Nr. Crt | Nr cadastral Nr. topografic | Suprafața* (mp) | Observații / Referințe |
|---------|-----------------------------|-----------------|---|
| A1 | | 1.206 | Sector cadastral:11 Teren neimprejmuit; |

B. Partea II. Proprietari și acte

| Inscrieri privitoare la dreptul de proprietate și alte drepturi reale | Referințe |
|---|-----------|
| / | |
| Act Administrativ nr. TDP 709-9674, din 13/05/1994 emis de CJSDPAT DOLJ; | |
| B1 | A1 |
| Intabulare, drept de PROPRIETATE, dobandit prin Reconstituire, cota actuala 1/1, cota initiala 1/1 1) GRIGORIE GHEORGHE, LIPSA CNP | |

C. Partea III. SARCINI .

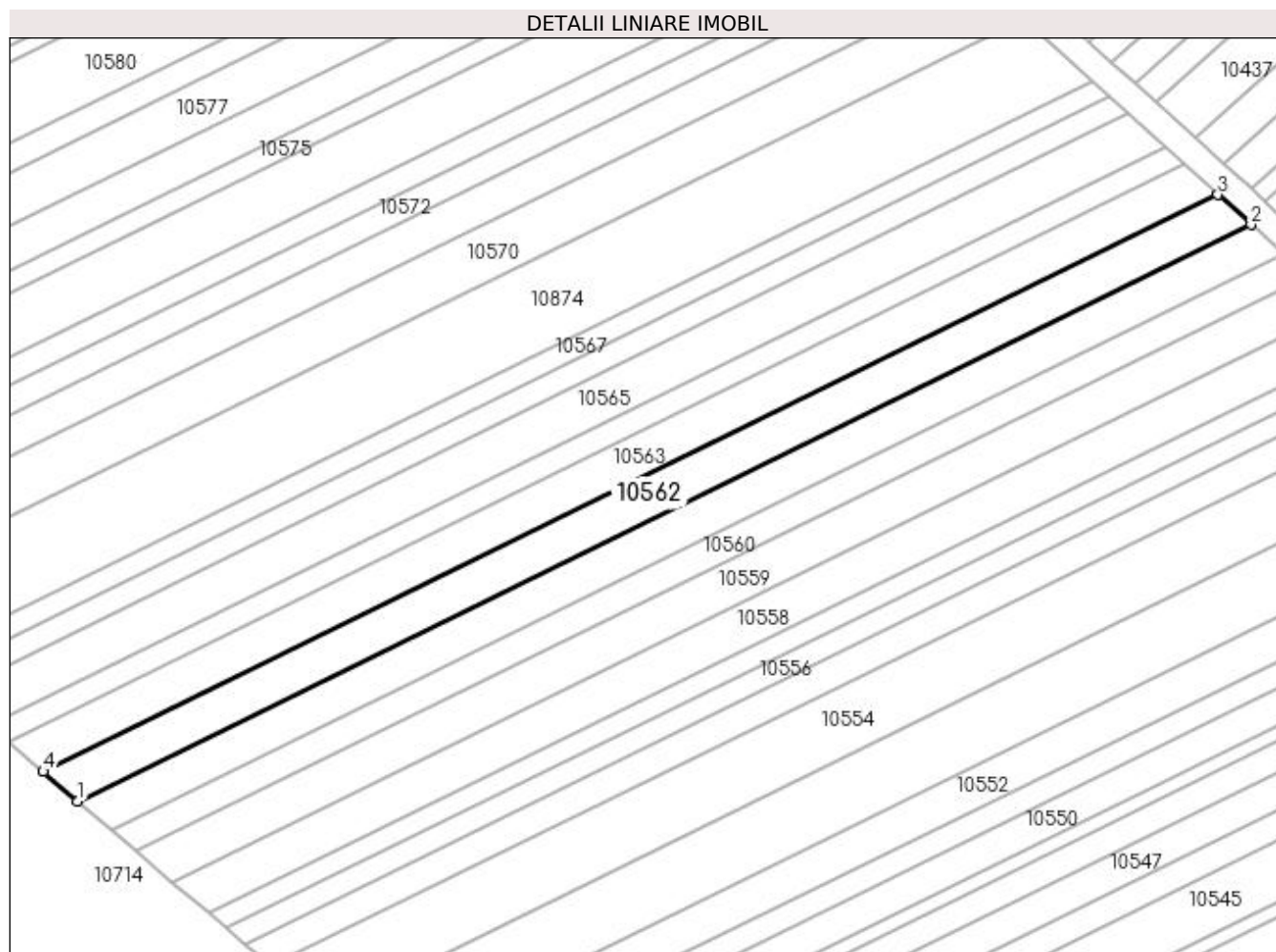
| Inscrieri privind dezmembramintele dreptului de proprietate, drepturi reale de garanție și sarcini | Referințe |
|--|-----------|
| NU SUNT | |

Anexa Nr. 1 La Partea I

Teren

| Nr cadastral | Suprafața (mp)* | Observații / Referințe |
|--------------|-----------------|------------------------|
| | 1.206 | |

* Suprafața este determinată în planul de proiecție Stereo 70.



Date referitoare la teren

| Crt | Categorie folosință | Intra vilan | Suprafața (mp) | Tarla | Parcelă | Nr. topo | Observații / Referințe |
|-----|---------------------|-------------|----------------|-------|---------|----------|------------------------|
| 1 | pasune | NU | 1.206 | 12 | 127 | - | |

Lungime Segmente

1) Valorile lungimilor segmentelor sunt obținute din proiecție în plan.

| Punct început | X / Y | Punct sfârșit | X / Y | Lungime segment (** (m) |
|---------------|----------------------------|---------------|----------------------------|-------------------------|
| 1 | 432.484,357 302.496,515 | 2 | 432.659,093 302.582,277 | 194.648 |
| 2 | 432.659,093 302.582,277 | 3 | 432.654,143 302.586,746 | 6.669 |
| 3 | 432.654,143 302.586,746 | 4 | 432.479,218 302.500,891 | 194.859 |
| 4 | 432.479,218 302.500,891 | 1 | 432.484,357 302.496,515 | 6.75 |

**** Lungimile segmentelor sunt determinate în planul de proiecție Stereo 70 și sunt rotunjite la 1 milimetru.**

***** Distanța dintre puncte este formată din segmente cumulate ce sunt mai mici decât valoarea 1 milimetru.**

**DATE DESPRE IMOBILUL NR. 10563**

Oficiul de Cadastru și Publicitate Imobiliară DOLJ
Biroul de Cadastru și Publicitate Imobiliară Craiova

A. Partea I. Descrierea imobilului

TEREN Extravilan

Adresa: Jud. Dolj, T12, P128

| Nr. Crt | Nr cadastral Nr. topografic | Suprafața* (mp) | Observații / Referințe |
|---------|-----------------------------|-----------------|---|
| A1 | | 1.206 | Sector cadastral:11 Teren neimprejmuit; |

B. Partea II. Proprietari și acte

| Inscrieri privitoare la dreptul de proprietate și alte drepturi reale | Referințe |
|--|-----------|
| / | |
| Act Administrativ nr. TDP 1066-48563, din 11/03/1996 emis de CJSDPAT DOLJ (Defunct conform certificat de deces seria D10, nr.510320, data 06.05.2019); | |
| B1 | A1 |
| Intabulare, drept de PROPRIETATE, dobandit prin Reconstituire, cota actuala 1/1, cota initiala 1/1 1) MIHAESCU IULIAN DEFUNCT:Da | |

C. Partea III. SARCINI .

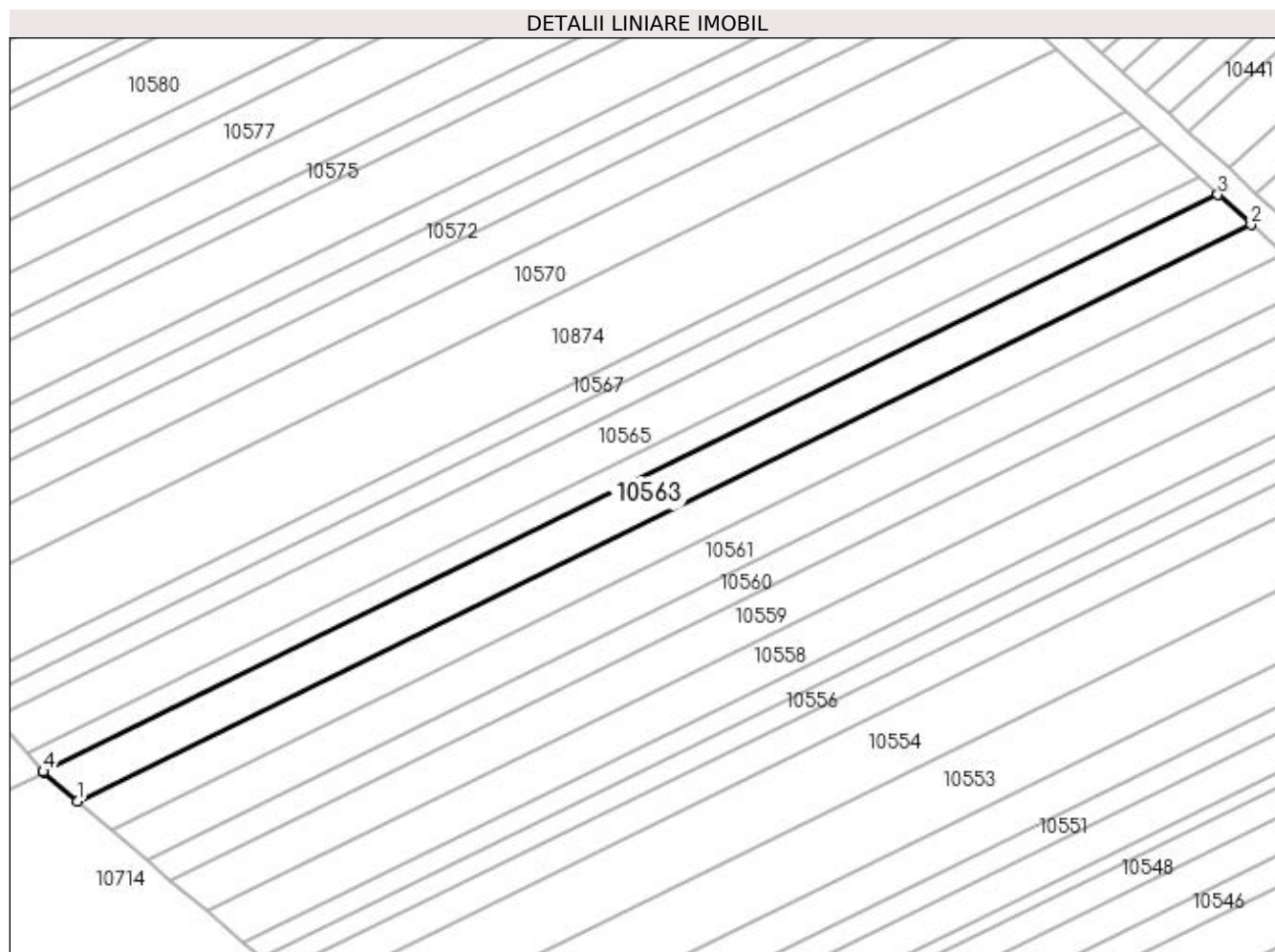
| Inscrieri privind dezmembramintele dreptului de proprietate, drepturi reale de garanție și sarcini | Referințe |
|--|-----------|
| NU SUNT | |

Anexa Nr. 1 La Partea I

Teren

| | | |
|--------------|-----------------|------------------------|
| Nr cadastral | Suprafața (mp)* | Observații / Referințe |
| | 1.206 | |

* Suprafața este determinată în planul de proiecție Stereo 70.



Date referitoare la teren

| Crt | Categorie folosință | Intra vilan | Suprafața (mp) | Tarla | Parcelă | Nr. topo | Observații / Referințe |
|-----|---------------------|-------------|----------------|-------|---------|----------|------------------------|
| 1 | pasune | NU | 1.206 | 12 | 128 | - | |

Lungime Segmente

1) Valorile lungimilor segmentelor sunt obținute din proiecție în plan.

| Punct început | X / Y | Punct sfârșit | X / Y | Lungime segment (** (m) |
|---------------|----------------------------|---------------|----------------------------|-------------------------|
| 1 | 432.479,218 302.500,891 | 2 | 432.654,143 302.586,746 | 194.859 |
| 2 | 432.654,143 302.586,746 | 3 | 432.649,199 302.591,21 | 6.661 |
| 3 | 432.649,199 302.591,21 | 4 | 432.474,099 302.505,269 | 195.053 |
| 4 | 432.474,099 302.505,269 | 5 | 432.474,165 302.505,192 | 0.101 |
| 5 | 432.474,165 302.505,192 | 1 | 432.479,218 302.500,891 | 6.636 |

**** Lungimile segmentelor sunt determinate în planul de proiecție Stereo 70 și sunt rotunjite la 1 milimetru.**

***** Distanța dintre puncte este formată din segmente cumulate ce sunt mai mici decât valoarea 1 milimetru.**

**DATE DESPRE IMOBILUL NR. 10564**

Oficiul de Cadastru și Publicitate Imobiliară DOLJ
Biroul de Cadastru și Publicitate Imobiliară Craiova

A. Partea I. Descrierea imobilului

TEREN Extravilan

Adresa: Jud. Dolj, T12, P130

| Nr. Crt | Nr cadastral Nr. topografic | Suprafața* (mp) | Observații / Referințe |
|---------|--------------------------------|-----------------|---|
| A1 | | 684 | Sector cadastral:11 Teren neimprejmuit; |

B. Partea II. Proprietari și acte

| Inscrieri privitoare la dreptul de proprietate și alte drepturi reale | Referințe |
|--|-----------|
| / | |
| Act Administrativ nr. TDP 1108-1364, din 02/06/1997 emis de CJSDPAT DOLJ; | |
| B1 | A1 |
| Intabulare, drept de PROPRIETATE, dobândit prin Reconstituire, cota actuala 1/1, cota initiala 1/1 | |
| 1) ONCIOIU ION, LIPSA CNP | |
| 2) SMARANDACHE ION, LIPSA CNP | |

C. Partea III. SARCINI .

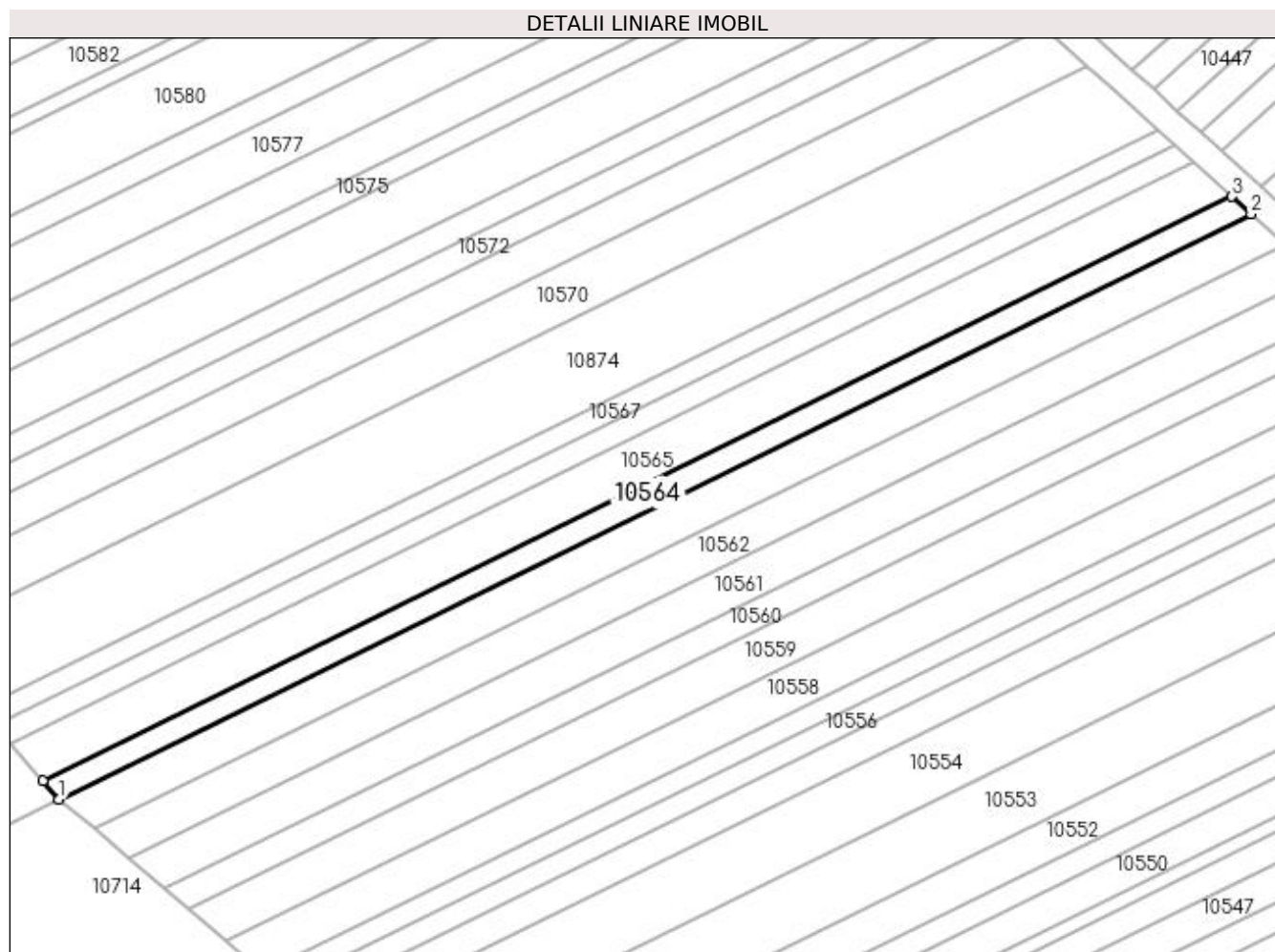
| Inscrieri privind dezmembramentele dreptului de proprietate, drepturi reale de garanție și sarcini | Referințe |
|--|-----------|
| NU SUNT | |

Anexa Nr. 1 La Partea I

Teren

| Nr cadastral | Suprafața (mp)* | Observații / Referințe |
|--------------|-----------------|------------------------|
| | 684 | |

* Suprafața este determinată în planul de proiecție Stereo 70.



Date referitoare la teren

| Crt | Categorie folosință | Intra vilan | Suprafața (mp) | Tarla | Parcelă | Nr. topo | Observații / Referințe |
|-----|---------------------|-------------|----------------|-------|---------|----------|------------------------|
| 1 | pasune | NU | 684 | 12 | 130 | - | |

Lungime Segmente

1) Valorile lungimilor segmentelor sunt obținute din proiecție în plan.

| Punct început | X / Y | Punct sfârșit | X / Y | Lungime segment (** (m) |
|---------------|----------------------------|---------------|----------------------------|-------------------------|
| 1 | 432.474,099 302.505,269 | 2 | 432.649,199 302.591,21 | 195.053 |
| 2 | 432.649,199 302.591,21 | 3 | 432.646,393 302.593,743 | 3.78 |
| 3 | 432.646,393 302.593,743 | 4 | 432.471,731 302.508,018 | 194.565 |
| 4 | 432.471,731 302.508,018 | 1 | 432.474,099 302.505,269 | 3.628 |

**** Lungimile segmentelor sunt determinate în planul de proiecție Stereo 70 și sunt rotunjite la 1 milimetru.**

***** Distanța dintre puncte este formată din segmente cumulate ce sunt mai mici decât valoarea 1 milimetru.**

**DATE DESPRE IMOBILUL NR. 10565**

Oficiul de Cadastru și Publicitate Imobiliară DOLJ
Biroul de Cadastru și Publicitate Imobiliară Craiova

A. Partea I. Descrierea imobilului

TEREN Extravilan

Adresa: Jud. Dolj, T12, P131

| Nr. Crt | Nr cadastral Nr. topografic | Suprafața* (mp) | Observații / Referințe |
|---------|-----------------------------|-----------------|---|
| A1 | | 1.350 | Sector cadastral:11 Teren neimprejmuit; |

B. Partea II. Proprietari și acte

| Inscrieri privitoare la dreptul de proprietate și alte drepturi reale | Referințe |
|---|-----------|
| / | |
| Act Administrativ nr. TDP 1117-1364, din 02/06/1997 emis de CJSDPAT DOLJ; | |
| B1 | A1 |
| Intabulare, drept de PROPRIETATE, dobândit prin Reconstituire, cota actuala 1/1, cota initiala 1/1 1) GRIGORE MARIN, LIPSA CNP | |

C. Partea III. SARCINI .

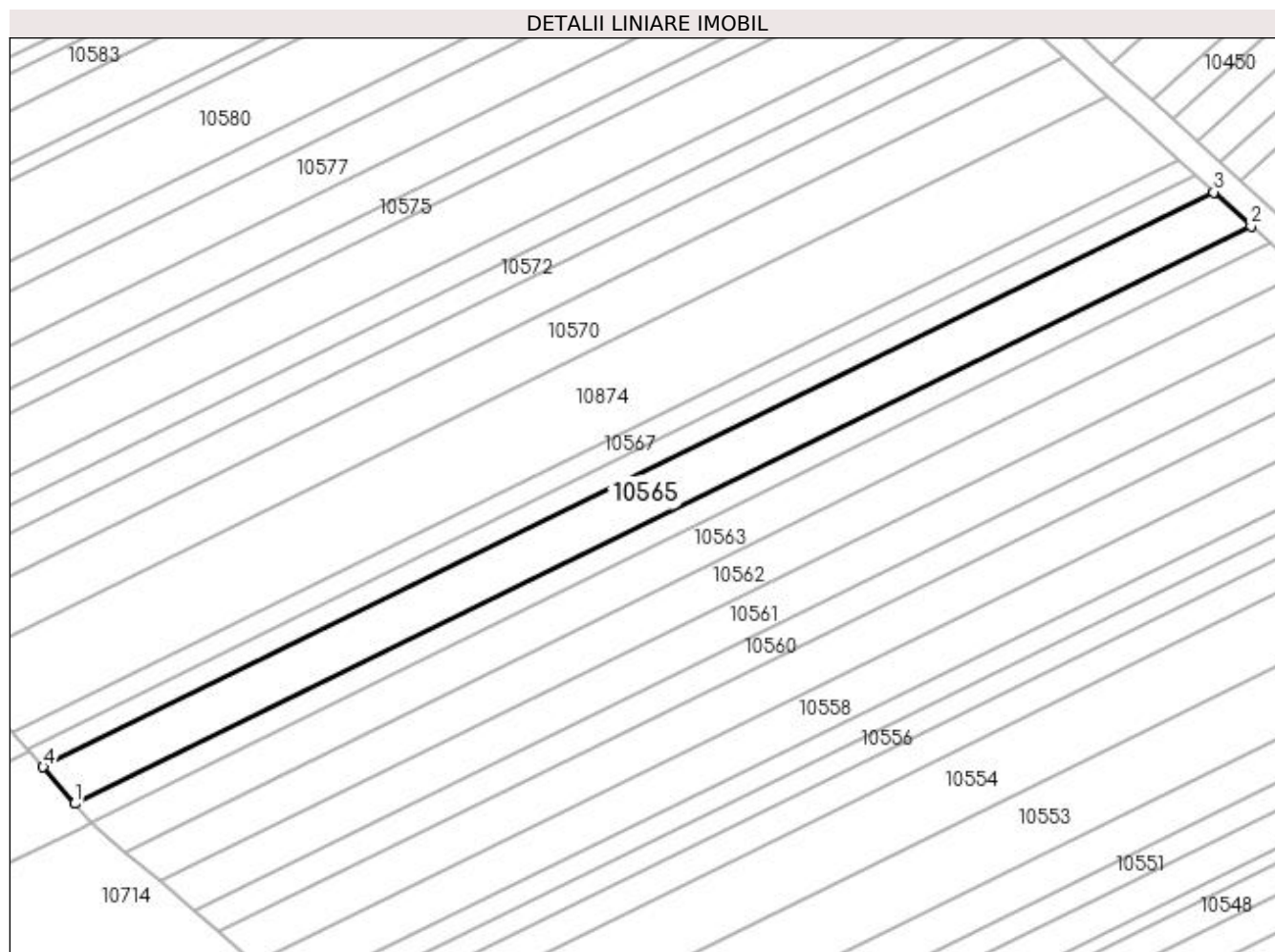
| Inscrieri privind dezmembramintele dreptului de proprietate, drepturi reale de garanție și sarcini | Referințe |
|--|-----------|
| NU SUNT | |

Anexa Nr. 1 La Partea I

Teren

| Nr cadastral | Suprafața (mp)* | Observații / Referințe |
|--------------|-----------------|------------------------|
| | 1.350 | |

* Suprafața este determinată în planul de proiecție Stereo 70.



Date referitoare la teren

| Crt | Categorie folosință | Intra vilan | Suprafața (mp) | Tarla | Parcelă | Nr. topo | Observații / Referințe |
|-----|---------------------|-------------|----------------|-------|---------|----------|------------------------|
| 1 | pasune | NU | 1.350 | 12 | 131 | - | |

Lungime Segmente

1) Valorile lungimilor segmentelor sunt obținute din proiecție în plan.

| Punct început | X / Y | Punct sfârșit | X / Y | Lungime segment (** (m) |
|---------------|----------------------------|---------------|----------------------------|-------------------------|
| 1 | 432.471,731 302.508,018 | 2 | 432.646,393 302.593,743 | 194.565 |
| 2 | 432.646,393 302.593,743 | 3 | 432.640,833 302.598,763 | 7.491 |
| 3 | 432.640,833 302.598,763 | 4 | 432.467,04 302.513,464 | 193.597 |
| 4 | 432.467,04 302.513,464 | 1 | 432.471,731 302.508,018 | 7.188 |

**** Lungimile segmentelor sunt determinate în planul de proiecție Stereo 70 și sunt rotunjite la 1 milimetru.**

***** Distanța dintre puncte este formată din segmente cumulate ce sunt mai mici decât valoarea 1 milimetru.**

**DATE DESPRE IMOBILUL NR. 10566**

Oficiul de Cadastru și Publicitate Imobiliară DOLJ
Biroul de Cadastru și Publicitate Imobiliară Craiova

A. Partea I. Descrierea imobilului

TEREN Extravilan

Adresa: Jud. Dolj, T12, P132

| Nr. Crt | Nr cadastral Nr. topografic | Suprafața* (mp) | Observații / Referințe |
|---------|-----------------------------|-----------------|---|
| A1 | | 675 | Sector cadastral:11 Teren neimprejmuit; |

B. Partea II. Proprietari și acte

| Inscrieri privitoare la dreptul de proprietate și alte drepturi reale | Referințe |
|---|-----------|
| / | |
| Act Administrativ nr. TDP 573-2198, din 08/09/1994 emis de CJSDPAT DOLJ; | |
| B1 | A1 |
| Intabulare, drept de PROPRIETATE, dobândit prin Reconstituire, cota actuala 1/1, cota initiala 1/1 1) VĂRZARU MARIN, LIPSA CNP | |

C. Partea III. SARCINI .

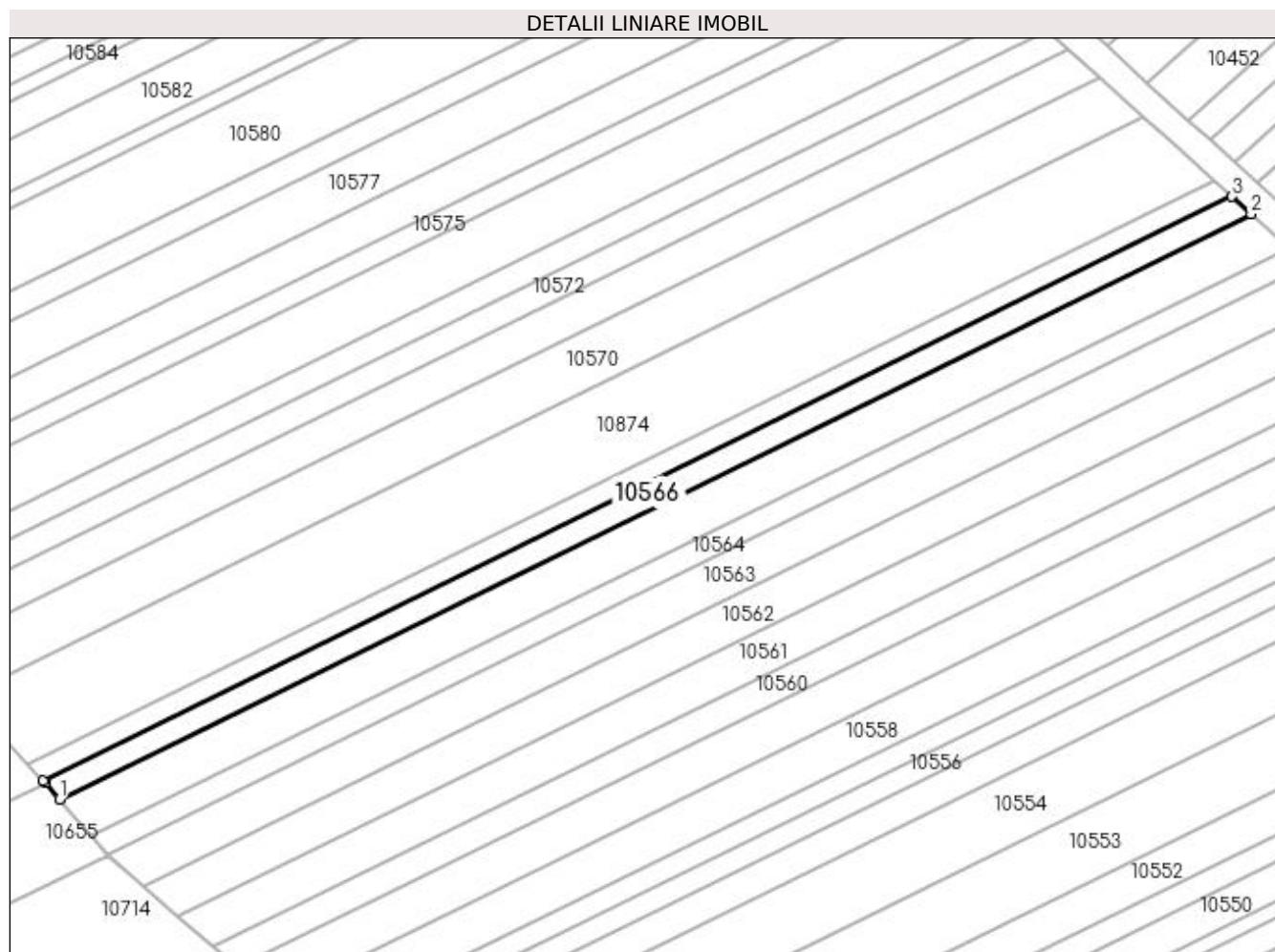
| Inscrieri privind dezmembramintele dreptului de proprietate, drepturi reale de garanție și sarcini | Referințe |
|--|-----------|
| NU SUNT | |

Anexa Nr. 1 La Partea I

Teren

| Nr cadastral | Suprafața (mp)* | Observații / Referințe |
|--------------|-----------------|------------------------|
| | 675 | |

* Suprafața este determinată în planul de proiecție Stereo 70.



Date referitoare la teren

| Crt | Categorie folosință | Intra vilan | Suprafața (mp) | Tarla | Parcelă | Nr. topo | Observații / Referințe |
|-----|---------------------|-------------|----------------|-------|---------|----------|------------------------|
| 1 | pasune | NU | 675 | 12 | 132 | - | |

Lungime Segmente

1) Valorile lungimilor segmentelor sunt obținute din proiecție în plan.

| Punct început | X / Y | Punct sfârșit | X / Y | Lungime segment (** (m) |
|---------------|----------------------------|---------------|----------------------------|-------------------------|
| 1 | 432.467,04 302.513,464 | 2 | 432.640,833 302.598,763 | 193.597 |
| 2 | 432.640,833 302.598,763 | 3 | 432.638,043 302.601,283 | 3.76 |
| 3 | 432.638,043 302.601,283 | 4 | 432.464,671 302.516,19 | 193.129 |
| 4 | 432.464,671 302.516,19 | 5 | 432.465,001 302.515,832 | 0.487 |
| 5 | 432.465,001 302.515,832 | 1 | 432.467,04 302.513,464 | 3.125 |

**** Lungimile segmentelor sunt determinate în planul de proiecție Stereo 70 și sunt rotunjite la 1 milimetru.**

***** Distanța dintre puncte este formată din segmente cumulate ce sunt mai mici decât valoarea 1 milimetru.**

**DATE DESPRE IMOBILUL NR. 10567**

Oficiul de Cadastru și Publicitate Imobiliară DOLJ
Biroul de Cadastru și Publicitate Imobiliară Craiova

A. Partea I. Descrierea imobilului

TEREN Extravilan

Adresa: Jud. Dolj, T12, P135

| Nr. Crt | Nr cadastral Nr. topografic | Suprafața* (mp) | Observații / Referințe |
|---------|-----------------------------|-----------------|---|
| A1 | | 600 | Sector cadastral:11 Teren neimprejmuit; |

B. Partea II. Proprietari și acte

| Inscrieri privitoare la dreptul de proprietate și alte drepturi reale | | Referințe |
|---|---|-----------|
| / | | |
| Act Administrativ nr. TDP 1517, din 16/10/2003 emis de CJSDPAT DOLJ; | | |
| B1 | Intabulare, drept de PROPRIETATE, dobândit prin Reconstituire, cota actuala 1/1, cota initiala 1/1 1) GHEORGHICĂ PĂUN, LIPSA CNP | A1 |

C. Partea III. SARCINI .

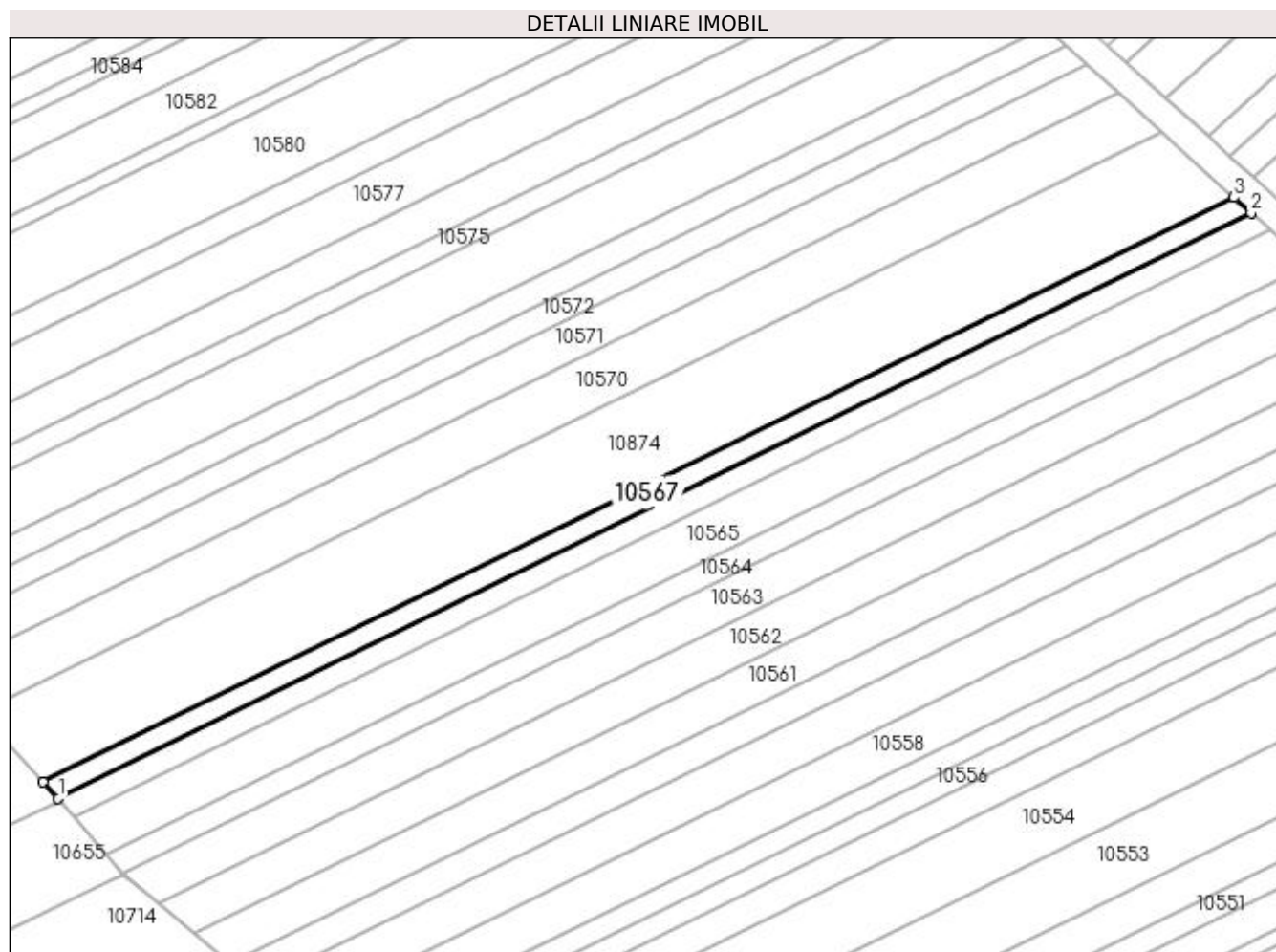
| Inscrieri privind dezmembramintele dreptului de proprietate, drepturi reale de garanție și sarcini | Referințe |
|--|-----------|
| NU SUNT | |

Anexa Nr. 1 La Partea I

Teren

| Nr cadastral | Suprafața (mp)* | Observații / Referințe |
|--------------|-----------------|------------------------|
| | 600 | |

* Suprafața este determinată în planul de proiecție Stereo 70.



Date referitoare la teren

| Crt | Categorie folosință | Intra vilan | Suprafața (mp) | Tarla | Parcelă | Nr. topo | Observații / Referințe |
|-----|---------------------|-------------|----------------|-------|---------|----------|------------------------|
| 1 | pasune | NU | 600 | 12 | 135 | - | |

Lungime Segmente

1) Valorile lungimilor segmentelor sunt obținute din proiecție în plan.

| Punct început | X / Y | Punct sfârșit | X / Y | Lungime segment (** (m) |
|---------------|----------------------------|---------------|----------------------------|-------------------------|
| 1 | 432.464,671 302.516,19 | 2 | 432.638,043 302.601,283 | 193.129 |
| 2 | 432.638,043 302.601,283 | 3 | 432.635,558 302.603,526 | 3.348 |
| 3 | 432.635,558 302.603,526 | 4 | 432.462,469 302.518,573 | 192.813 |
| 4 | 432.462,469 302.518,573 | 1 | 432.464,671 302.516,19 | 3.245 |

**** Lungimile segmentelor sunt determinate în planul de proiecție Stereo 70 și sunt rotunjite la 1 milimetru.**

***** Distanța dintre puncte este formată din segmente cumulate ce sunt mai mici decât valoarea 1 milimetru.**

**DATE DESPRE IMOBILUL NR. 10570**

Oficiul de Cadastru și Publicitate Imobiliară DOLJ
Biroul de Cadastru și Publicitate Imobiliară Craiova

A. Partea I. Descrierea imobilului

TEREN Extravilan

Adresa: Jud. Dolj, T12, P137

| Nr. Crt | Nr cadastral Nr. topografic | Suprafața* (mp) | Observații / Referințe |
|---------|-----------------------------|-----------------|---|
| A1 | | 1.530 | Sector cadastral:11 Teren neimprejmuit; |

B. Partea II. Proprietari și acte

| Inscrieri privitoare la dreptul de proprietate și alte drepturi reale | | Referințe |
|---|--|-----------|
| / | | |
| Act Notarial nr. APV 581, din 04/04/2014 emis de SPN Doina Făurar; | | |
| B1 | Intabulare, drept de PROPRIETATE, dobandit prin lesire Din Indiviziune, cota actuala 1/1, cota initiala 1/1 1) UDREA FLORINA 2) MÎRȘU ANIȘOARA | A1 |

C. Partea III. SARCINI .

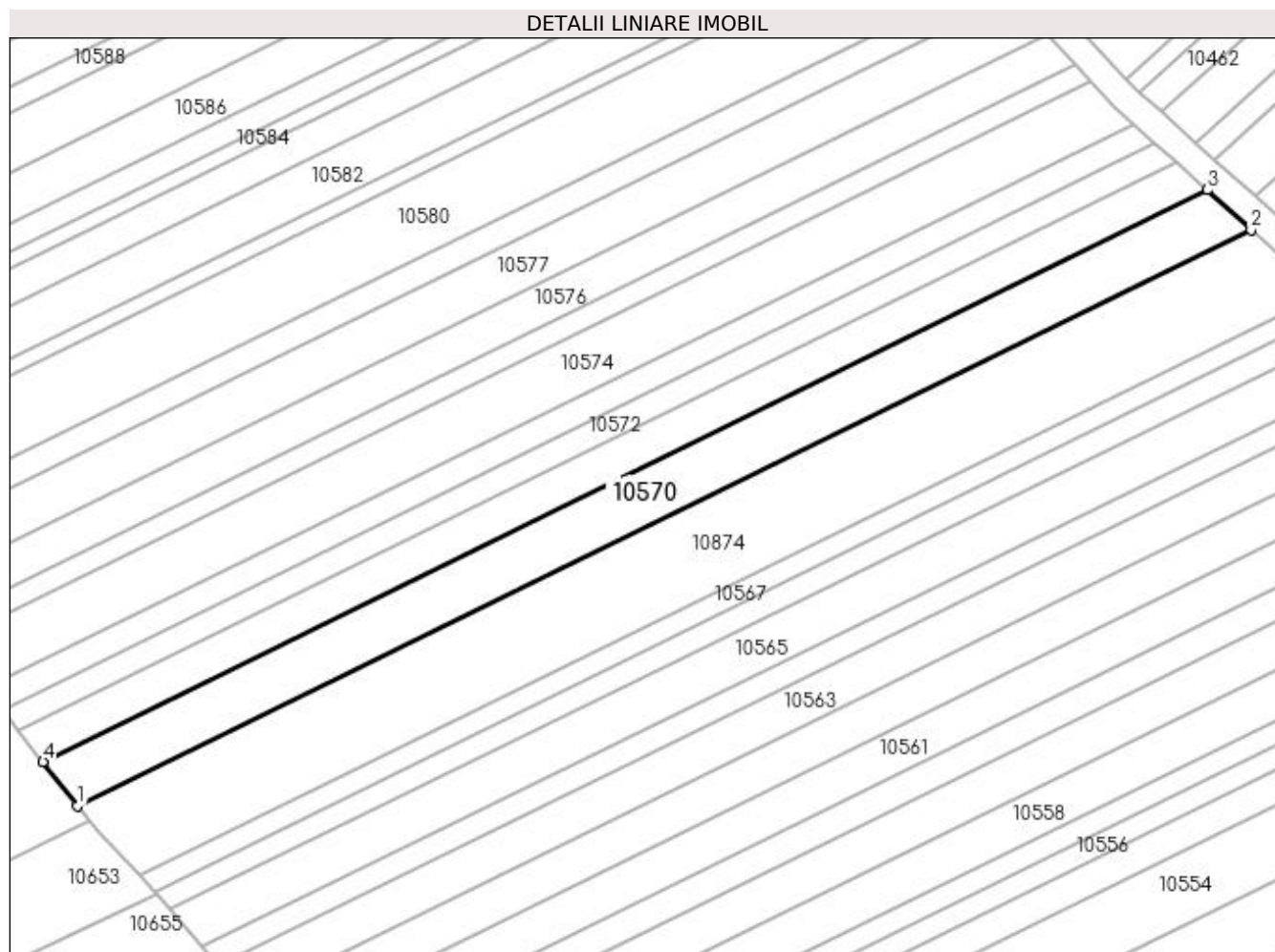
| Inscrieri privind dezmembramintele dreptului de proprietate, drepturi reale de garanție și sarcini | Referințe |
|--|-----------|
| NU SUNT | |

Anexa Nr. 1 La Partea I

Teren

| Nr cadastral | Suprafața (mp)* | Observații / Referințe |
|--------------|-----------------|------------------------|
| | 1.530 | |

* Suprafața este determinată în planul de proiecție Stereo 70.



Date referitoare la teren

| Crt | Categorie folosință | Intra vilan | Suprafața (mp) | Tarla | Parcelă | Nr. topo | Observații / Referințe |
|-----|---------------------|-------------|----------------|-------|---------|----------|------------------------|
| 1 | pasune | NU | 1.530 | 12 | 137 | - | |

Lungime Segmente

1) Valorile lungimilor segmentelor sunt obținute din proiecție în plan.

| Punct început | X / Y | Punct sfârșit | X / Y | Lungime segment (** (m) |
|---------------|----------------------------|---------------|----------------------------|-------------------------|
| 1 | 432.453,467 302.528,65 | 2 | 432.625,158 302.612,917 | 191.256 |
| 2 | 432.625,158 302.612,917 | 3 | 432.618,738 302.618,713 | 8.649 |
| 3 | 432.618,738 302.618,713 | 4 | 432.448,423 302.535,121 | 189.723 |
| 4 | 432.448,423 302.535,121 | 1 | 432.453,467 302.528,65 | 8.205 |

**** Lungimile segmentelor sunt determinate în planul de proiecție Stereo 70 și sunt rotunjite la 1 milimetru.**

***** Distanța dintre puncte este formată din segmente cumulate ce sunt mai mici decât valoarea 1 milimetru.**

**DATE DESPRE IMOBILUL NR. 10571**

Oficiul de Cadastru și Publicitate Imobiliară DOLJ
Biroul de Cadastru și Publicitate Imobiliară Craiova

A. Partea I. Descrierea imobilului

TEREN Extravilan

Adresa: Jud. Dolj, T12, P138

| Nr. Crt | Nr cadastral Nr. topografic | Suprafața* (mp) | Observații / Referințe |
|---------|-----------------------------|-----------------|---|
| A1 | | 1.080 | Sector cadastral:11 Teren neimpregmuit; |

B. Partea II. Proprietari și acte

| Inscrieri privitoare la dreptul de proprietate și alte drepturi reale | Referințe |
|--|-----------|
| / | |
| Act Administrativ nr. TDP 691-15093, din 24/01/1995 emis de CJSDPAT DOLJ; | |
| B1 | A1 |
| Intabulare, drept de PROPRIETATE, dobândit prin Reconstituire, cota actuala 1/1, cota initiala 1/1 1) VĂȚĂAN TUDOR, LIPSA CNP | |

C. Partea III. SARCINI .

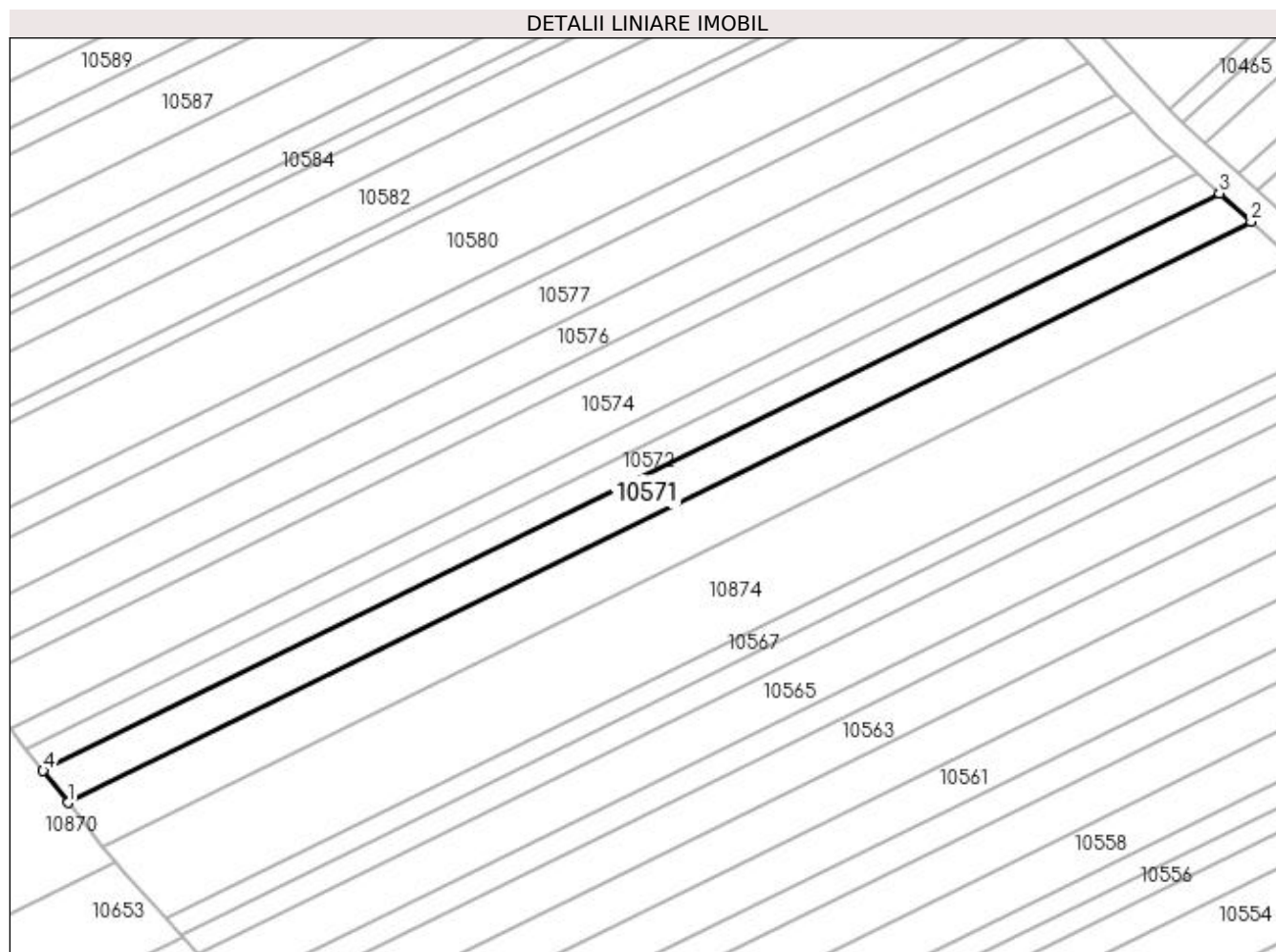
| Inscrieri privind dezmembramintele dreptului de proprietate, drepturi reale de garanție și sarcini | Referințe |
|--|-----------|
| NU SUNT | |

Anexa Nr. 1 La Partea I

Teren

| Nr cadastral | Suprafața (mp)* | Observații / Referințe |
|--------------|-----------------|------------------------|
| | 1.080 | |

* Suprafața este determinată în planul de proiecție Stereo 70.



Date referitoare la teren

| Crt | Categorie folosință | Intra vilan | Suprafața (mp) | Tarla | Parcelă | Nr. topo | Observații / Referințe |
|-----|---------------------|-------------|----------------|-------|---------|----------|------------------------|
| 1 | arabil | NU | 1.080 | 12 | 138 | - | |

Lungime Segmente

1) Valorile lungimilor segmentelor sunt obținute din proiecție în plan.

| Punct început | X / Y | Punct sfârșit | X / Y | Lungime segment (** (m) |
|---------------|----------------------------|---------------|----------------------------|-------------------------|
| 1 | 432.448,423 302.535,121 | 2 | 432.618,738 302.618,713 | 189.723 |
| 2 | 432.618,738 302.618,713 | 3 | 432.614,175 302.622,833 | 6.148 |
| 3 | 432.614,175 302.622,833 | 4 | 432.444,838 302.539,721 | 188.634 |
| 4 | 432.444,838 302.539,721 | 1 | 432.448,423 302.535,121 | 5.832 |

**** Lungimile segmentelor sunt determinate în planul de proiecție Stereo 70 și sunt rotunjite la 1 milimetru.**

***** Distanța dintre puncte este formată din segmente cumulate ce sunt mai mici decât valoarea 1 milimetru.**

**DATE DESPRE IMOBILUL NR. 10572**

Oficiul de Cadastru și Publicitate Imobiliară DOLJ
Biroul de Cadastru și Publicitate Imobiliară Craiova

A. Partea I. Descrierea imobilului

TEREN Extravilan

Adresa: Jud. Dolj, T12, P139

| Nr. Crt | Nr cadastral Nr. topografic | Suprafața* (mp) | Observații / Referințe |
|---------|-----------------------------|-----------------|---|
| A1 | | 720 | Sector cadastral:11 Teren neimprejmuit; |

B. Partea II. Proprietari și acte

| Inscrieri privitoare la dreptul de proprietate și alte drepturi reale | Referințe |
|---|-----------|
| / | |
| Act Administrativ nr. TDP 940-59538, din 24/09/1997 emis de CJSDPAT DOLJ; | |
| B1 | A1 |
| Intabulare, drept de PROPRIETATE, dobândit prin Reconstituire, cota actuala 1/1, cota initiala 1/1 1) TOMA IULIANA | |

C. Partea III. SARCINI .

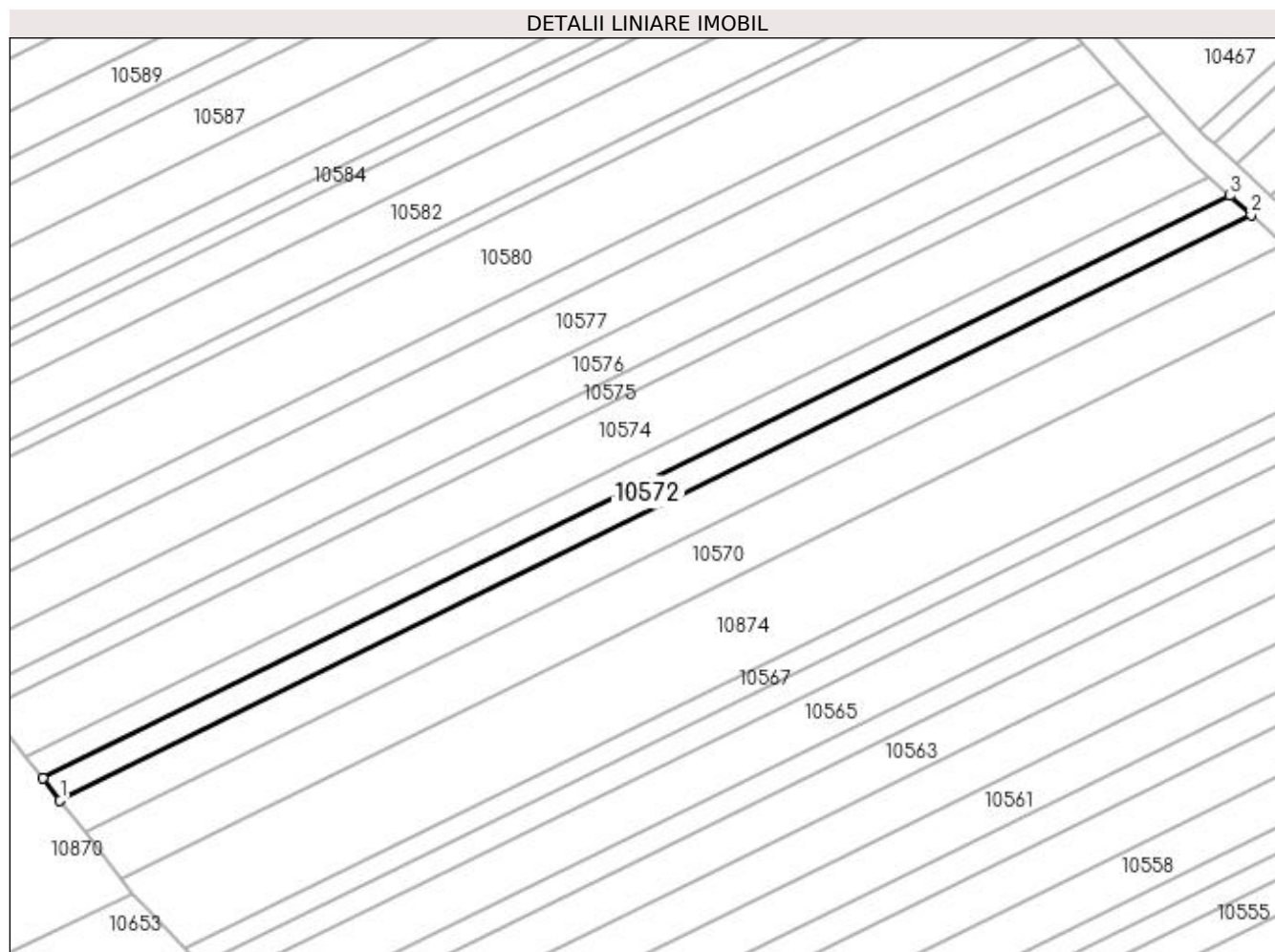
| Inscrieri privind dezmembramintele dreptului de proprietate, drepturi reale de garanție și sarcini | Referințe |
|--|-----------|
| NU SUNT | |

Anexa Nr. 1 La Partea I

Teren

| | | |
|--------------|-----------------|------------------------|
| Nr cadastral | Suprafața (mp)* | Observații / Referințe |
| | 720 | |

* Suprafața este determinată în planul de proiecție Stereo 70.



Date referitoare la teren

| Crt | Categorie folosință | Intra vilan | Suprafața (mp) | Tarla | Parcelă | Nr. topo | Observații / Referințe |
|-----|---------------------|-------------|----------------|-------|---------|----------|------------------------|
| 1 | pasune | NU | 720 | 12 | 139 | - | |

Lungime Segmente

1) Valorile lungimilor segmentelor sunt obținute din proiecție în plan.

| Punct început | X / Y | Punct sfârșit | X / Y | Lungime segment (** (m) |
|---------------|----------------------------|---------------|----------------------------|-------------------------|
| 1 | 432.444,838 302.539,721 | 2 | 432.614,175 302.622,833 | 188.634 |
| 2 | 432.614,175 302.622,833 | 3 | 432.611,118 302.625,593 | 4.119 |
| 3 | 432.611,118 302.625,593 | 4 | 432.442,436 302.542,802 | 187.904 |
| 4 | 432.442,436 302.542,802 | 1 | 432.444,838 302.539,721 | 3.907 |

**** Lungimile segmentelor sunt determinate în planul de proiecție Stereo 70 și sunt rotunjite la 1 milimetru.**

***** Distanța dintre puncte este formată din segmente cumulate ce sunt mai mici decât valoarea 1 milimetru.**

**DATE DESPRE IMOBILUL NR. 10573**

Oficiul de Cadastru și Publicitate Imobiliară DOLJ
Biroul de Cadastru și Publicitate Imobiliară Craiova

A. Partea I. Descrierea imobilului

TEREN Extravilan

Adresa: Jud. Dolj, T12, P140

| Nr. Crt | Nr cadastral Nr. topografic | Suprafața* (mp) | Observații / Referințe |
|---------|-----------------------------|-----------------|---|
| A1 | | 720 | Sector cadastral:11 Teren neimprejmuit; |

B. Partea II. Proprietari și acte

| Inscrieri privitoare la dreptul de proprietate și alte drepturi reale | | Referințe |
|---|---|-----------|
| / | | |
| Act Notarial nr. CM 40, din 17/03/2009 emis de BNP Ștefănescu Floriana; | | |
| B1 | Intabulare, drept de PROPRIETATE, dobandit prin Succesiune, cota actuala 1/1, cota initiala 1/1 1) MĂICĂNESCU VICTOR | A1 |

C. Partea III. SARCINI .

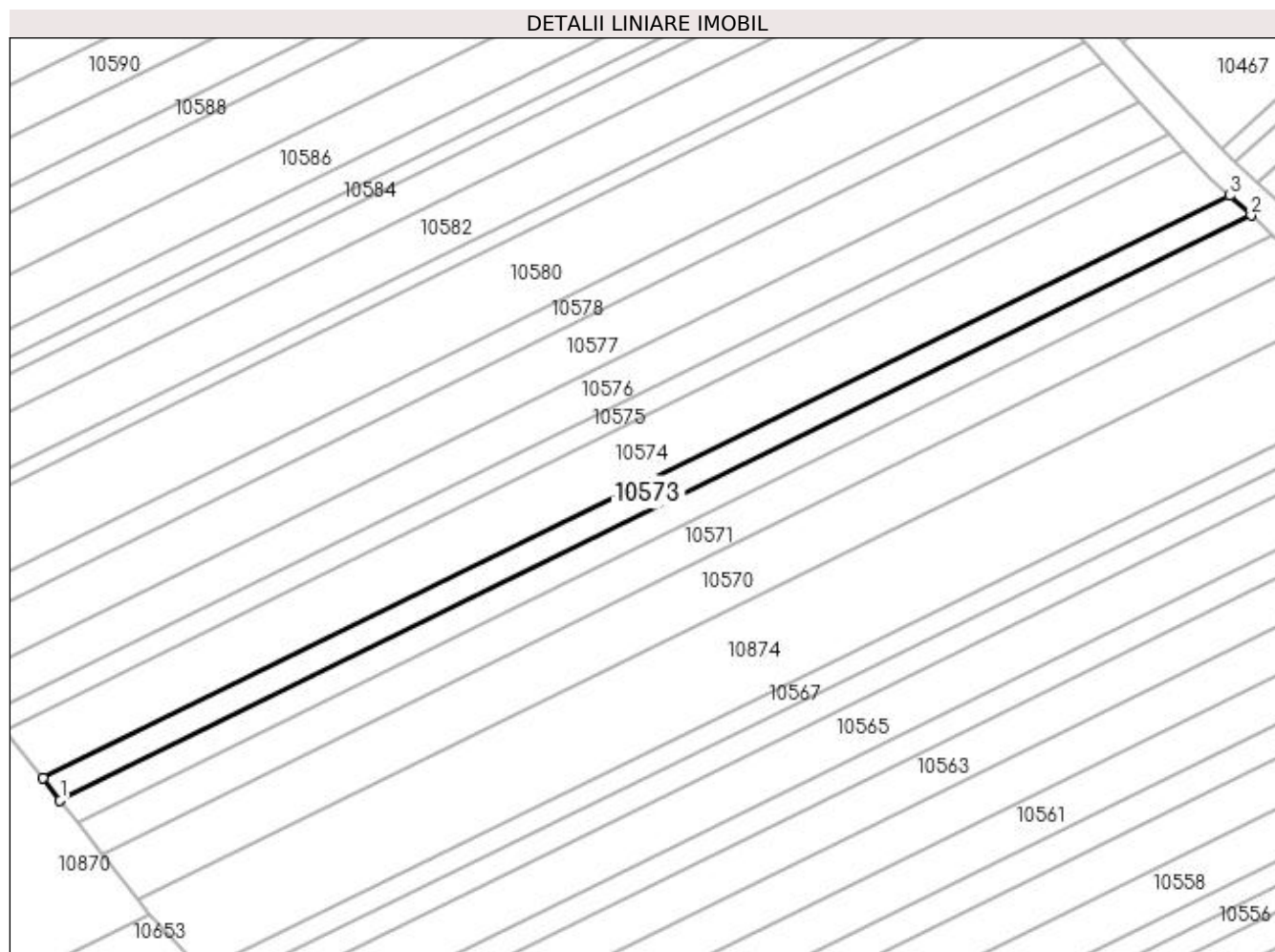
| Inscrieri privind dezmembramintele dreptului de proprietate, drepturi reale de garanție și sarcini | Referințe |
|--|-----------|
| NU SUNT | |

Anexa Nr. 1 La Partea I

Teren

| Nr cadastral | Suprafața (mp)* | Observații / Referințe |
|--------------|-----------------|------------------------|
| | 720 | |

* Suprafața este determinată în planul de proiecție Stereo 70.



Date referitoare la teren

| Crt | Categorie folosință | Intra vilan | Suprafața (mp) | Tarla | Parcelă | Nr. topo | Observații / Referințe |
|-----|---------------------|-------------|----------------|-------|---------|----------|------------------------|
| 1 | pasune | NU | 720 | 12 | 140 | - | |

Lungime Segmente

1) Valorile lungimilor segmentelor sunt obținute din proiecție în plan.

| Punct început | X / Y | Punct sfârșit | X / Y | Lungime segment (** (m) |
|---------------|----------------------------|---------------|----------------------------|-------------------------|
| 1 | 432.442,436 302.542,802 | 2 | 432.611,118 302.625,593 | 187.904 |
| 2 | 432.611,118 302.625,593 | 3 | 432.608,05 302.628,364 | 4.134 |
| 3 | 432.608,05 302.628,364 | 4 | 432.440,025 302.545,896 | 187.172 |
| 4 | 432.440,025 302.545,896 | 1 | 432.442,436 302.542,802 | 3.922 |

**** Lungimile segmentelor sunt determinate în planul de proiecție Stereo 70 și sunt rotunjite la 1 milimetru.**

***** Distanța dintre puncte este formată din segmente cumulate ce sunt mai mici decât valoarea 1 milimetru.**

**DATE DESPRE IMOBILUL NR. 10574**

Oficiul de Cadastru și Publicitate Imobiliară DOLJ
 Biroul de Cadastru și Publicitate Imobiliară Craiova

A. Partea I. Descrierea imobilului

TEREN Extravilan

Adresa: Jud. Dolj, T12, P141

| Nr. Crt | Nr cadastral Nr. topografic | Suprafața* (mp) | Observații / Referințe |
|---------|-----------------------------|-----------------|---|
| A1 | | 1.578 | Sector cadastral:11 Teren neimprejmuit; |

B. Partea II. Proprietari și acte

| Inscrieri privitoare la dreptul de proprietate și alte drepturi reale | Referințe |
|---|-----------|
| / | |
| Act Notarial nr. APV 5278, din 12/12/2018 emis de SPN Doina Făurar; | |
| B1 | A1 |
| Intabulare, drept de PROPRIETATE, dobandit prin lesire Din Indiviziune, cota actuala 1/1, cota initiala 1/1 1) PRICOIU DUMITRU | |

C. Partea III. SARCINI .

| Inscrieri privind dezmembramintele dreptului de proprietate, drepturi reale de garanție și sarcini | Referințe |
|--|-----------|
| NU SUNT | |

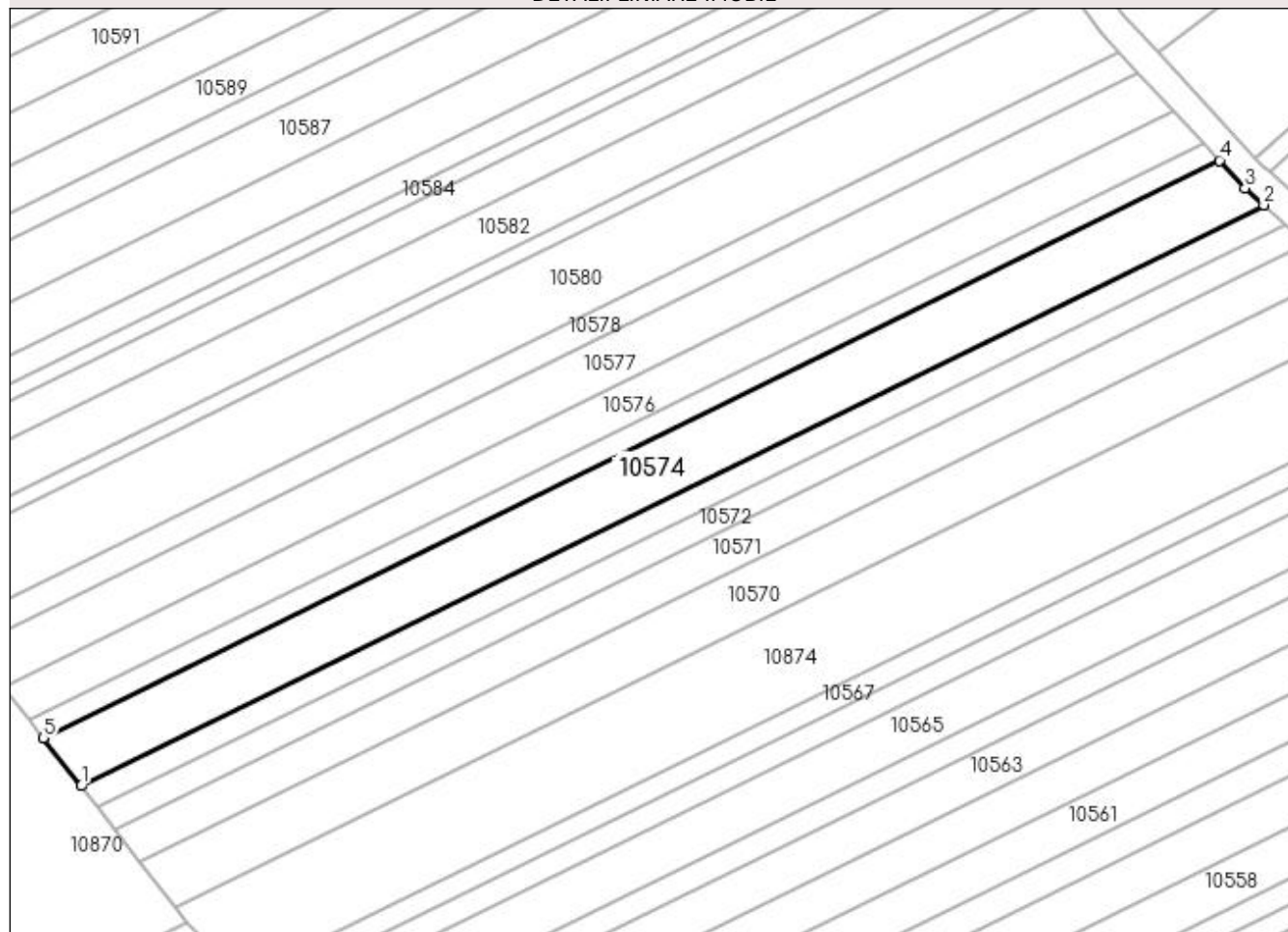
Anexa Nr. 1 La Partea I

Teren

| Nr cadastral | Suprafața (mp)* | Observații / Referințe |
|--------------|-----------------|------------------------|
| | 1.578 | |

* Suprafața este determinată în planul de proiecție Stereo 70.

DETALII LINIARE IMOBIL



Date referitoare la teren

| Crt | Categorie folosință | Intra vilan | Suprafața (mp) | Tarla | Parcelă | Nr. topo | Observații / Referințe |
|-----|---------------------|-------------|----------------|-------|---------|----------|------------------------|
| 1 | arabil | NU | 1.578 | 12 | 141 | - | |

Lungime Segmente

1) Valorile lungimilor segmentelor sunt obținute din proiecție în plan.

| Punct început | X / Y | Punct sfârșit | X / Y | Lungime segment (** (m) |
|---------------|----------------------------|---------------|----------------------------|-------------------------|
| 1 | 432.440,025 302.545,896 | 2 | 432.608,05 302.628,364 | 187.172 |
| 2 | 432.608,05 302.628,364 | 3 | 432.605,37 302.630,783 | 3.61 |
| 3 | 432.605,37 302.630,783 | 4 | 432.601,749 302.634,695 | 5.331 |
| 4 | 432.601,749 302.634,695 | 5 | 432.434,712 302.552,712 | 186.071 |
| 5 | 432.434,712 302.552,712 | 1 | 432.440,025 302.545,896 | 8.642 |

**** Lungimile segmentelor sunt determinate în planul de proiecție Stereo 70 și sunt rotunjite la 1 milimetru.**

***** Distanța dintre puncte este formată din segmente cumulate ce sunt mai mici decât valoarea 1 milimetru.**

**DATE DESPRE IMOBILUL NR. 10575**

Oficiul de Cadastru și Publicitate Imobiliară DOLJ
Biroul de Cadastru și Publicitate Imobiliară Craiova

A. Partea I. Descrierea imobilului

TEREN Extravilan

Adresa: Jud. Dolj, T12, P142/1

| Nr. Crt | Nr cadastral Nr. topografic | Suprafața* (mp) | Observații / Referințe |
|---------|-----------------------------|-----------------|---|
| A1 | | 592 | Sector cadastral:11 Teren neimprejmuit; |

B. Partea II. Proprietari și acte

| Inscrieri privitoare la dreptul de proprietate și alte drepturi reale | Referințe |
|--|-----------|
| / | |
| Act Administrativ nr. TDP 180-9566, din 05/11/1993 emis de CJSDPAT DOLJ; | |
| B1 | A1 |
| Intabulare, drept de PROPRIETATE, dobândit prin Reconstituire, cota actuala 1/1, cota initiala 1/1 | |
| 1) GHEORGHICĂ CONSTANTIN, LIPSA CNP | |

C. Partea III. SARCINI .

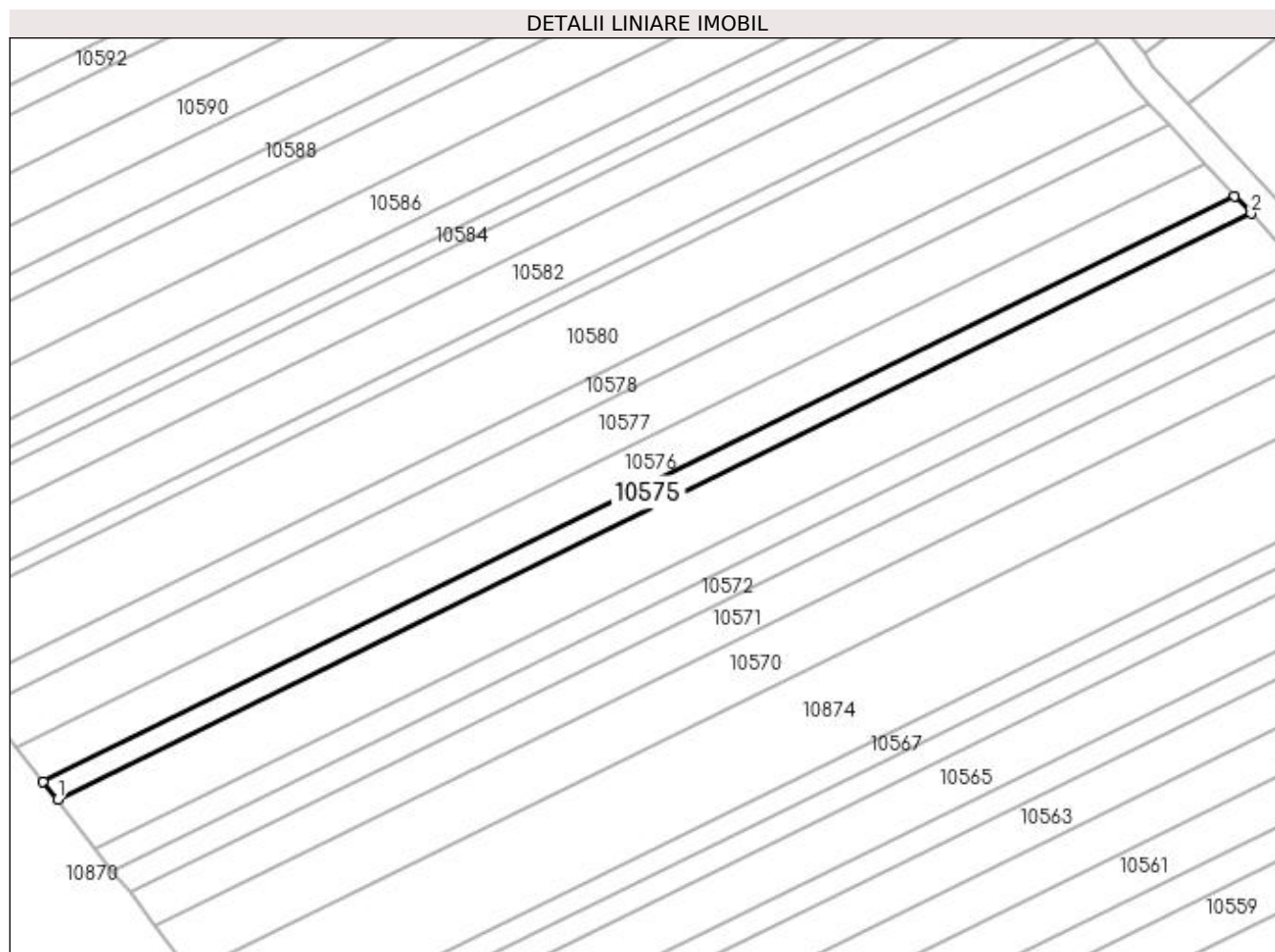
| Inscrieri privind dezmembramintele dreptului de proprietate, drepturi reale de garanție și sarcini | Referințe |
|--|-----------|
| NU SUNT | |

Anexa Nr. 1 La Partea I

Teren

| Nr cadastral | Suprafața (mp)* | Observații / Referințe |
|--------------|-----------------|------------------------|
| | 592 | |

* Suprafața este determinată în planul de proiecție Stereo 70.



Date referitoare la teren

| Crt | Categorie folosință | Intra vilan | Suprafața (mp) | Tarla | Parcelă | Nr. topo | Observații / Referințe |
|-----|---------------------|-------------|----------------|-------|---------|----------|------------------------|
| 1 | arabil | NU | 592 | 12 | 142/1 | - | |

Lungime Segmente

1) Valorile lungimilor segmentelor sunt obținute din proiecție în plan.

| Punct început | X / Y | Punct sfârșit | X / Y | Lungime segment (** (m) |
|---------------|----------------------------|---------------|----------------------------|-------------------------|
| 1 | 432.434,712 302.552,712 | 2 | 432.601,749 302.634,695 | 186.071 |
| 2 | 432.601,749 302.634,695 | 3 | 432.599,491 302.637,134 | 3.324 |
| 3 | 432.599,491 302.637,134 | 4 | 432.432,712 302.555,278 | 185.784 |
| 4 | 432.432,712 302.555,278 | 1 | 432.434,712 302.552,712 | 3.253 |

**** Lungimile segmentelor sunt determinate în planul de proiecție Stereo 70 și sunt rotunjite la 1 milimetru.**

***** Distanța dintre puncte este formată din segmente cumulate ce sunt mai mici decât valoarea 1 milimetru.**

**DATE DESPRE IMOBILUL NR. 10576**

Oficiul de Cadastru și Publicitate Imobiliară DOLJ
Biroul de Cadastru și Publicitate Imobiliară Craiova

A. Partea I. Descrierea imobilului

TEREN Extravilan

Adresa: Jud. Dolj, T12, P144

| Nr. Crt | Nr cadastral Nr. topografic | Suprafața* (mp) | Observații / Referințe |
|---------|-----------------------------|-----------------|---|
| A1 | | 1.080 | Sector cadastral:11 Teren neimprejmuit; |

B. Partea II. Proprietari și acte

| Inscrieri privitoare la dreptul de proprietate și alte drepturi reale | Referințe |
|--|-----------|
| / | |
| Act Administrativ nr. TDP 675-15093, din 10/05/1994 emis de CJSDPAT DOLJ; | |
| B1 | A1 |
| Intabulare, drept de PROPRIETATE, dobandit prin Reconstituire, cota actuala 1/1, cota initiala 1/1 1) TITA ANA, LIPSA CNP | |

C. Partea III. SARCINI .

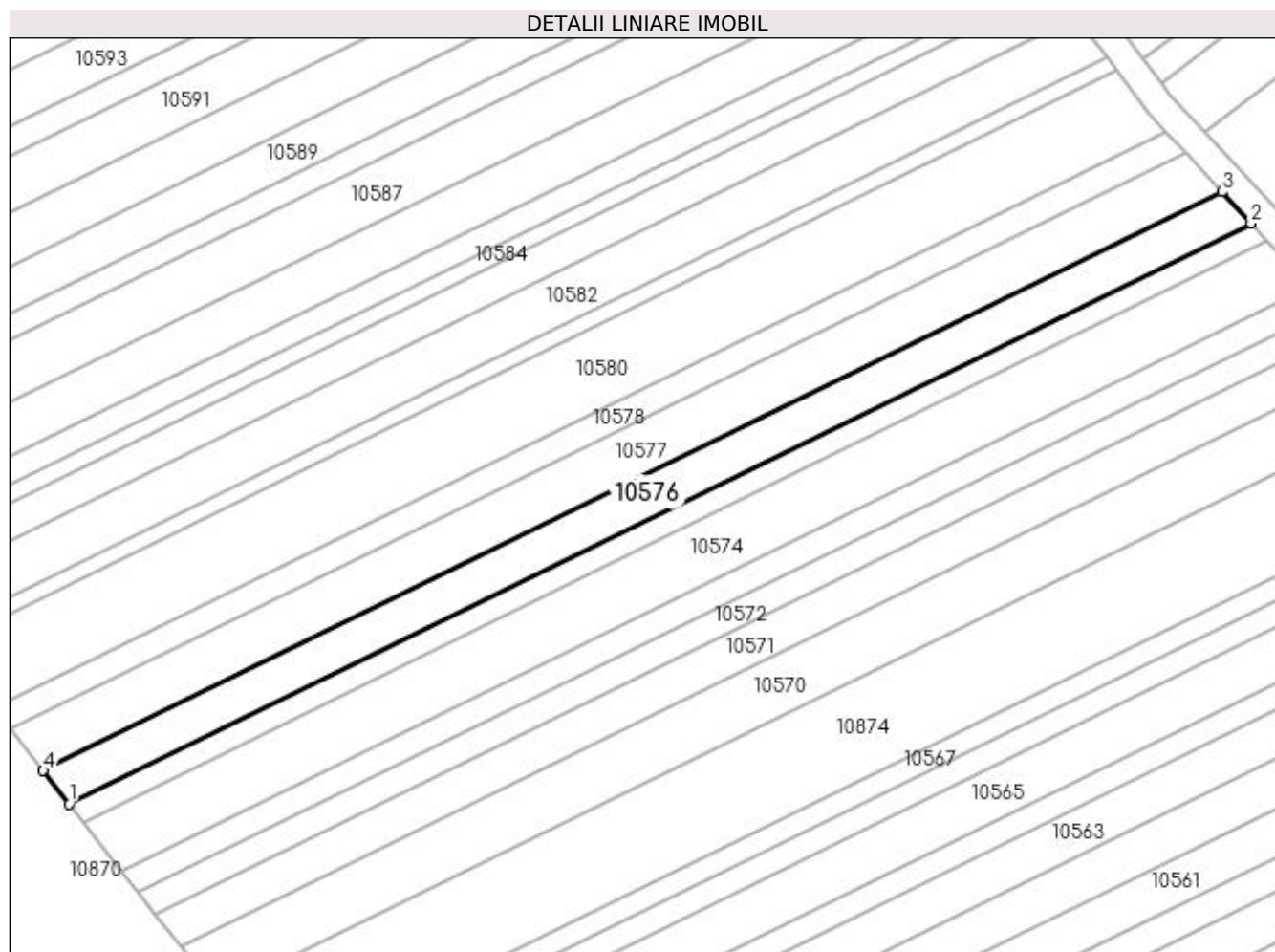
| Inscrieri privind dezmembramintele dreptului de proprietate, drepturi reale de garanție și sarcini | Referințe |
|--|-----------|
| NU SUNT | |

Anexa Nr. 1 La Partea I

Teren

| Nr cadastral | Suprafața (mp)* | Observații / Referințe |
|--------------|-----------------|------------------------|
| | 1.080 | |

* Suprafața este determinată în planul de proiecție Stereo 70.



Date referitoare la teren

| Crt | Categorie folosință | Intra vilan | Suprafața (mp) | Tarla | Parcelă | Nr. topo | Observații / Referințe |
|-----|---------------------|-------------|----------------|-------|---------|----------|------------------------|
| 1 | arabil | NU | 1.080 | 12 | 144 | - | |

Lungime Segmente

1) Valorile lungimilor segmentelor sunt obținute din proiecție în plan.

| Punct început | X / Y | Punct sfârșit | X / Y | Lungime segment (** (m) |
|---------------|----------------------------|---------------|----------------------------|-------------------------|
| 1 | 432.432,712 302.555,278 | 2 | 432.599,491 302.637,134 | 185.784 |
| 2 | 432.599,491 302.637,134 | 3 | 432.595,364 302.641,593 | 6.076 |
| 3 | 432.595,364 302.641,593 | 4 | 432.429,056 302.559,968 | 185.259 |
| 4 | 432.429,056 302.559,968 | 1 | 432.432,712 302.555,278 | 5.947 |

**** Lungimile segmentelor sunt determinate în planul de proiecție Stereo 70 și sunt rotunjite la 1 milimetru.**

***** Distanța dintre puncte este formată din segmente cumulate ce sunt mai mici decât valoarea 1 milimetru.**

**DATE DESPRE IMOBILUL NR. 10577**

Oficiul de Cadastru și Publicitate Imobiliară DOLJ
Biroul de Cadastru și Publicitate Imobiliară Craiova

A. Partea I. Descrierea imobilului

TEREN Extravilan

Adresa: Jud. Dolj, T12, P145

| Nr. Crt | Nr cadastral Nr. topografic | Suprafața* (mp) | Observații / Referințe |
|---------|-----------------------------|-----------------|---|
| A1 | | 1.332 | Sector cadastral:11 Teren neimprejmuit; |

B. Partea II. Proprietari și acte

| Inscrieri privitoare la dreptul de proprietate și alte drepturi reale | Referințe |
|--|-----------|
| / | |
| Act Administrativ nr. TDP 574-2198, din 11/04/1994 emis de CJSDPAT DOLJ (Defunct conform certificat de deces seria DP, nr. 868136, data 05.04.2007); | |
| B1 | A1 |
| Intabulare, drept de PROPRIETATE, dobandit prin Reconstituire, cota actuala 1/1, cota initiala 1/1 1) ARTAPALE DUMITRU DEFUNCT:Da | |

C. Partea III. SARCINI .

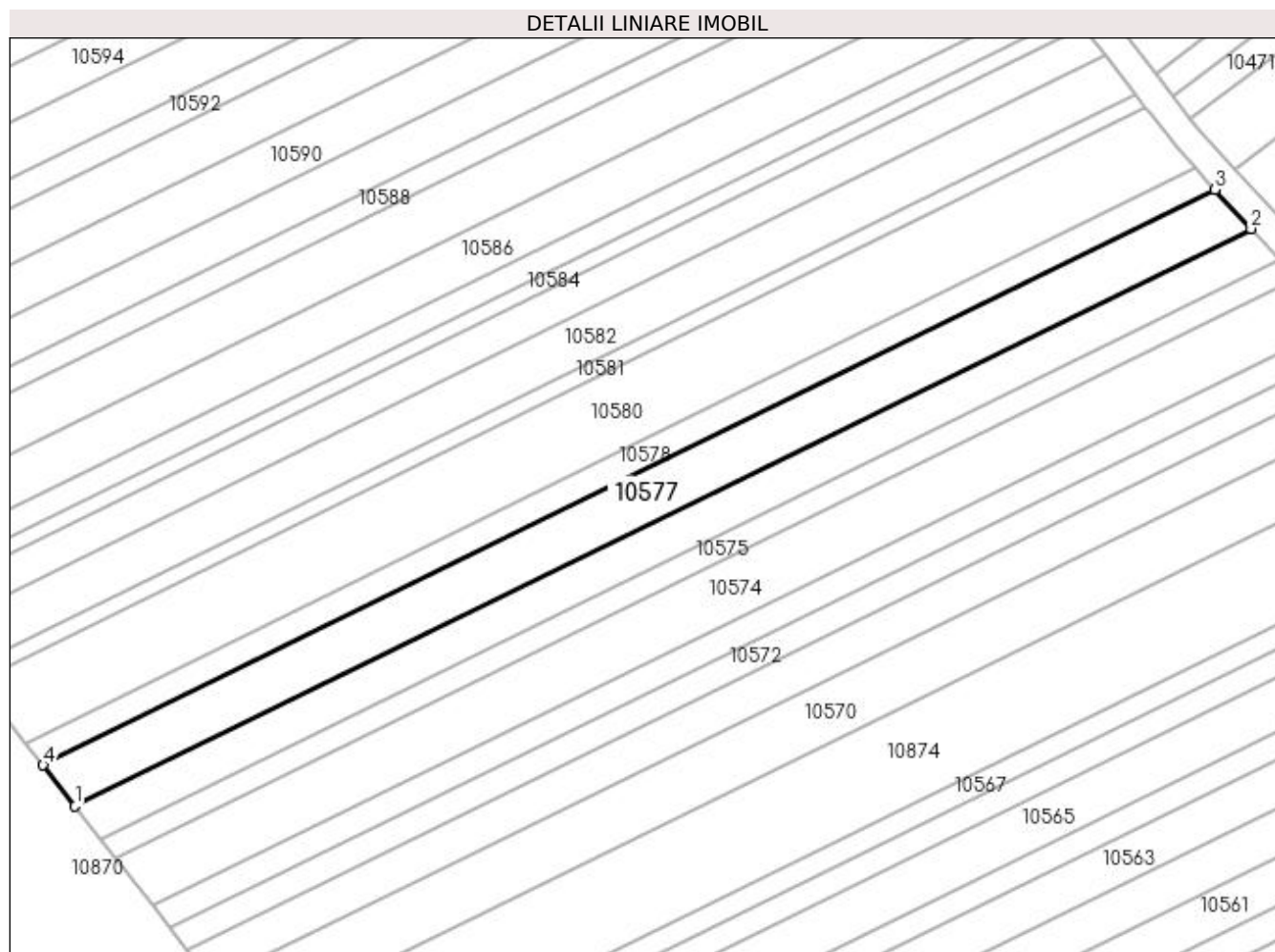
| Inscrieri privind dezmembramintele dreptului de proprietate, drepturi reale de garanție și sarcini | Referințe |
|--|-----------|
| NU SUNT | |

Anexa Nr. 1 La Partea I

Teren

| Nr cadastral | Suprafața (mp)* | Observații / Referințe |
|--------------|-----------------|------------------------|
| | 1.332 | |

* Suprafața este determinată în planul de proiecție Stereo 70.



Date referitoare la teren

| Crt | Categorie folosință | Intra vilan | Suprafața (mp) | Tarla | Parcelă | Nr. topo | Observații / Referințe |
|-----|---------------------|-------------|----------------|-------|---------|----------|------------------------|
| 1 | arabil | NU | 1.332 | 12 | 145 | - | |

Lungime Segmente

1) Valorile lungimilor segmentelor sunt obținute din proiecție în plan.

| Punct început | X / Y | Punct sfârșit | X / Y | Lungime segment (** (m) |
|---------------|----------------------------|---------------|----------------------------|-------------------------|
| 1 | 432.429,056 302.559,968 | 2 | 432.595,364 302.641,593 | 185.259 |
| 2 | 432.595,364 302.641,593 | 3 | 432.590,258 302.647,11 | 7.517 |
| 3 | 432.590,258 302.647,11 | 4 | 432.424,533 302.565,771 | 184.61 |
| 4 | 432.424,533 302.565,771 | 1 | 432.429,056 302.559,968 | 7.357 |

**** Lungimile segmentelor sunt determinate în planul de proiecție Stereo 70 și sunt rotunjite la 1 milimetru.**

***** Distanța dintre puncte este formată din segmente cumulate ce sunt mai mici decât valoarea 1 milimetru.**

**DATE DESPRE IMOBILUL NR. 10578**

Oficiul de Cadastru și Publicitate Imobiliară DOLJ
Biroul de Cadastru și Publicitate Imobiliară Craiova

A. Partea I. Descrierea imobilului

TEREN Extravilan

Adresa: Jud. Dolj, T12, P146

| Nr. Crt | Nr cadastral Nr. topografic | Suprafața* (mp) | Observații / Referințe |
|---------|-----------------------------|-----------------|---|
| A1 | | 720 | Sector cadastral:11 Teren neimprejmuit; |

B. Partea II. Proprietari și acte

| Inscrieri privitoare la dreptul de proprietate și alte drepturi reale | Referințe |
|---|-----------|
| / | |
| Act Notarial nr. APV 581, din 04/04/2014 emis de SPN Doina Făurar; | |
| B1 | A1 |
| Intabulare, drept de PROPRIETATE, dobandit prin lesire Din Indiviziune, cota actuala 1/1, cota initiala 1/1 1) MARICA FLOAREA | |

C. Partea III. SARCINI .

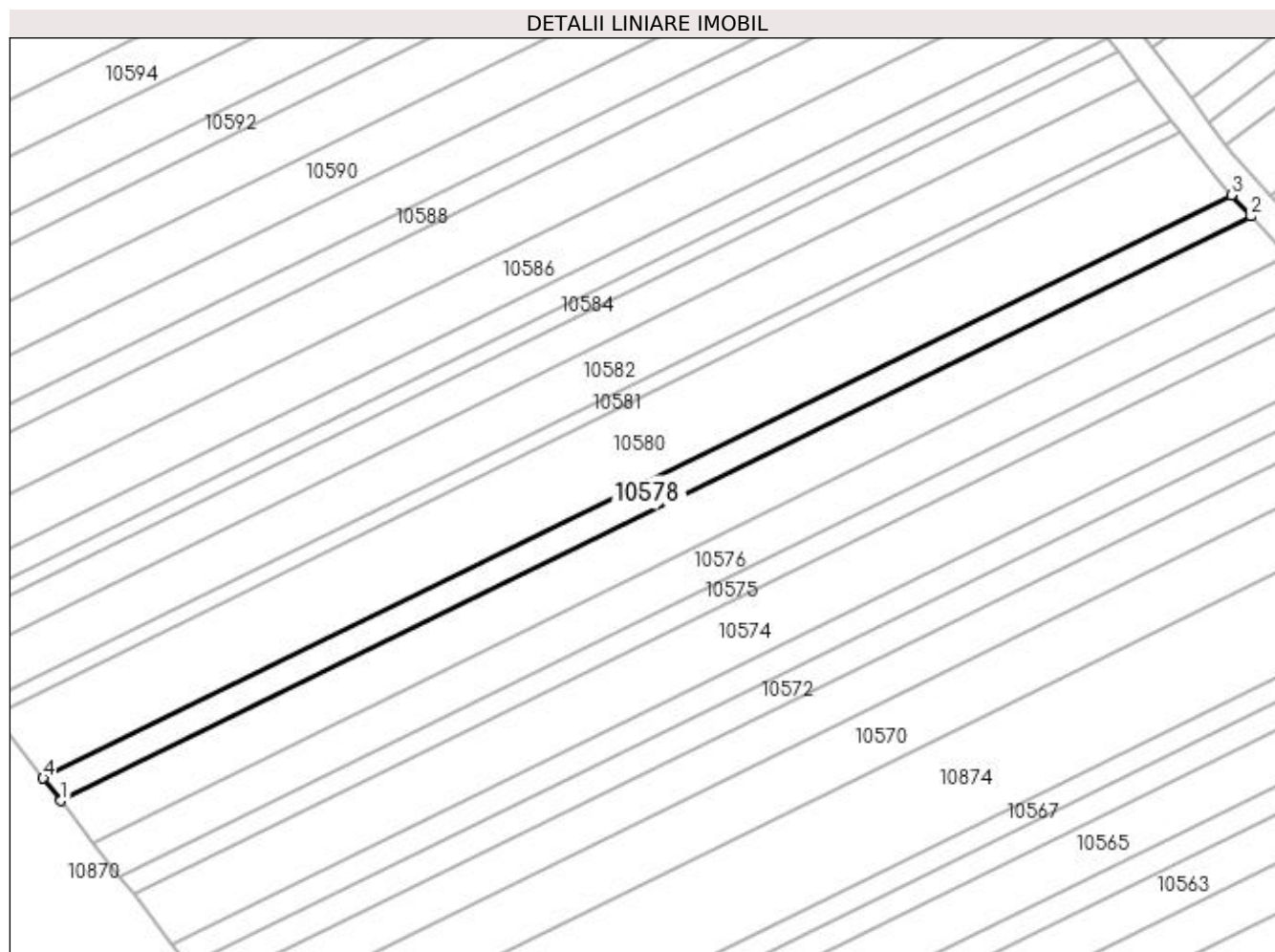
| Inscrieri privind dezmembramintele dreptului de proprietate, drepturi reale de garanție și sarcini | Referințe |
|--|-----------|
| NU SUNT | |

Anexa Nr. 1 La Partea I

Teren

| | | |
|--------------|-----------------|------------------------|
| Nr cadastral | Suprafața (mp)* | Observații / Referințe |
| | 720 | |

* Suprafața este determinată în planul de proiecție Stereo 70.



Date referitoare la teren

| Crt | Categorie folosință | Intra vilan | Suprafața (mp) | Tarla | Parcelă | Nr. topo | Observații / Referințe |
|-----|---------------------|-------------|----------------|-------|---------|----------|------------------------|
| 1 | pasune | NU | 720 | 12 | 146 | - | |

Lungime Segmente

1) Valorile lungimilor segmentelor sunt obținute din proiecție în plan.

| Punct început | X / Y | Punct sfârșit | X / Y | Lungime segment (** (m) |
|---------------|----------------------------|---------------|----------------------------|-------------------------|
| 1 | 432.424,533 302.565,771 | 2 | 432.590,258 302.647,11 | 184.61 |
| 2 | 432.590,258 302.647,11 | 3 | 432.587,49 302.650,101 | 4.075 |
| 3 | 432.587,49 302.650,101 | 4 | 432.422,082 302.568,917 | 184.257 |
| 4 | 432.422,082 302.568,917 | 1 | 432.424,533 302.565,771 | 3.988 |

**** Lungimile segmentelor sunt determinate în planul de proiecție Stereo 70 și sunt rotunjite la 1 milimetru.**

***** Distanța dintre puncte este formată din segmente cumulate ce sunt mai mici decât valoarea 1 milimetru.**

**DATE DESPRE IMOBILUL NR. 10580**

Oficiul de Cadastru și Publicitate Imobiliară DOLJ
Biroul de Cadastru și Publicitate Imobiliară Craiova

A. Partea I. Descrierea imobilului

TEREN Extravilan

Adresa: Jud. Dolj, T12, P 147, P147/1

| Nr. Crt | Nr cadastral Nr. topografic | Suprafața* (mp) | Observații / Referințe |
|---------|-----------------------------|-----------------|---|
| A1 | | 2.000 | Sector cadastral:11 Teren neimprejmuit; |

B. Partea II. Proprietari și acte

| Inscrieri privitoare la dreptul de proprietate și alte drepturi reale | Referințe |
|---|-----------|
| / | |
| Act Notarial nr. CM 23, din 16/05/2014 emis de BNP BAZGU MARIANA; | |
| B1 | A1 |
| Intabulare, drept de PROPRIETATE, dobandit prin Succesiune, cota actuala 1/1, cota initiala 1/1 1) AMZUCU SILVIA | |

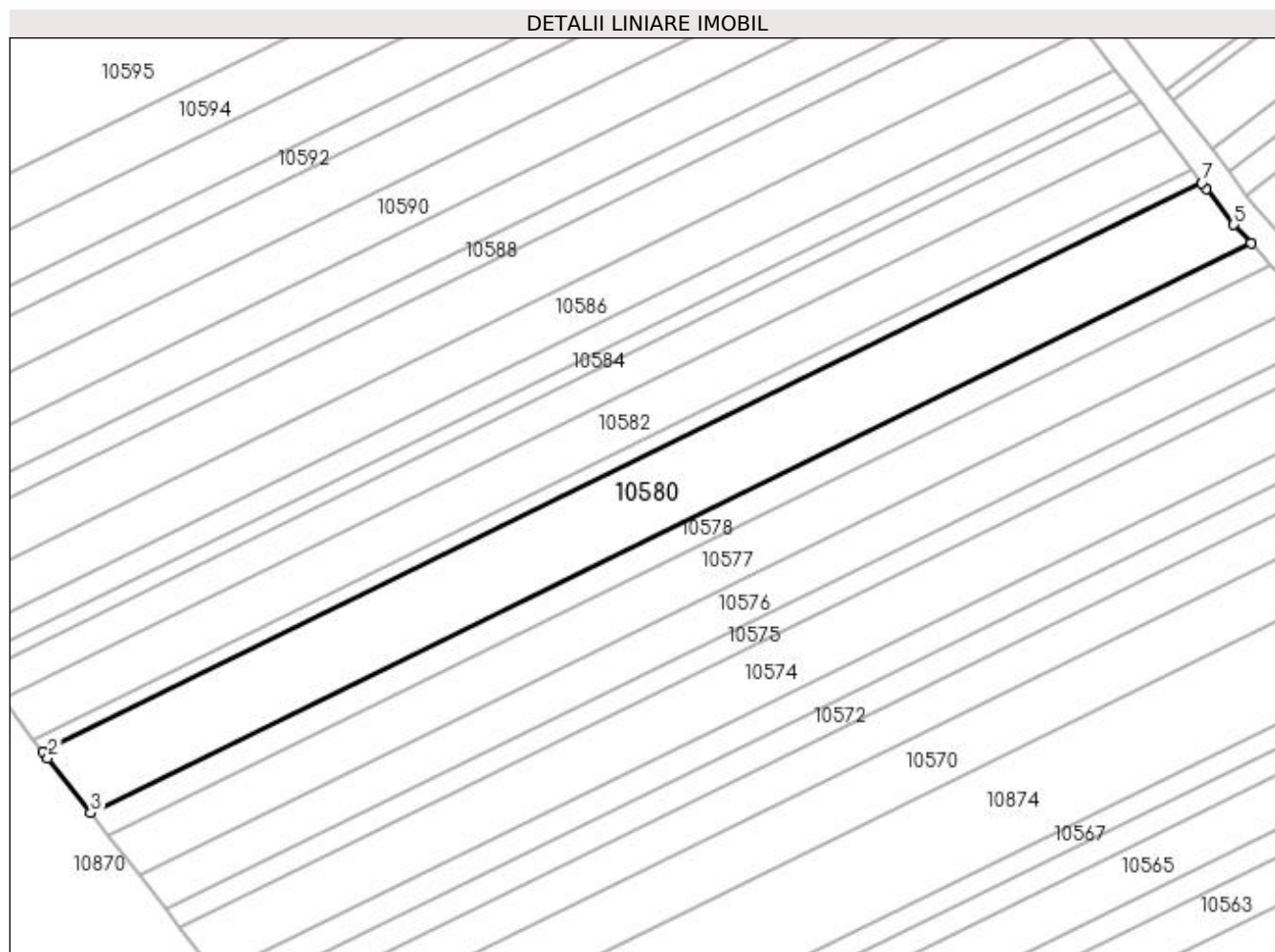
C. Partea III. SARCINI .

| Inscrieri privind dezmembramintele dreptului de proprietate, drepturi reale de garanție și sarcini | Referințe |
|--|-----------|
| NU SUNT | |

Anexa Nr. 1 La Partea I**Teren**

| Nr cadastral | Suprafața (mp)* | Observații / Referințe |
|--------------|-----------------|------------------------|
| | 2.000 | |

* Suprafața este determinată în planul de proiecție Stereo 70.

**Date referitoare la teren**

| Crt | Categorie folosință | Intravilan | Suprafața (mp) | Tarla | Parcelă | Nr. topo | Observații / Referințe |
|-----|---------------------|------------|----------------|-------|---------|----------|------------------------|
| 1 | altele | NU | 200 | 12 | 147/1 | - | |
| 1 | pasune | NU | 1.800 | 12 | 147 | - | |

Lungime Segmente

1) Valorile lungimilor segmentelor sunt obținute din proiecție în plan.

| Punct început | X / Y | Punct sfârșit | X / Y | Lungime segment (** (m) |
|---------------|----------------------------|---------------|----------------------------|-------------------------|
| 1 | 432.415,256 302.577,674 | 2 | 432.415,939 302.576,798 | 1.111 |
| 2 | 432.415,939 302.576,798 | 3 | 432.422,082 302.568,917 | 9.992 |
| 3 | 432.422,082 302.568,917 | 4 | 432.587,49 302.650,101 | 184.257 |
| 4 | 432.587,49 302.650,101 | 5 | 432.585,041 302.652,747 | 3.605 |

| Punct început | X / Y | Punct sfârșit | X / Y | Lungime segment (** (m) |
|---------------|----------------------------|---------------|----------------------------|-------------------------|
| 5 | 432.585,041 302.652,747 | 6 | 432.581,131 302.657,875 | 6.449 |
| 6 | 432.581,131 302.657,875 | 7 | 432.580,459 302.658,756 | 1.108 |
| 7 | 432.580,459 302.658,756 | 1 | 432.415,256 302.577,674 | 184.028 |

** Lungimile segmentelor sunt determinate în planul de proiecție Stereo 70 și sunt rotunjite la 1 milimetru.

*** Distanța dintre puncte este formată din segmente cumulate ce sunt mai mici decât valoarea 1 milimetru.

**DATE DESPRE IMOBILUL NR. 10581**

Oficiul de Cadastru și Publicitate Imobiliară DOLJ
Biroul de Cadastru și Publicitate Imobiliară Craiova

A. Partea I. Descrierea imobilului

TEREN Extravilan

Adresa: Jud. Dolj, T12, P147/2

| Nr. Crt | Nr cadastral Nr. topografic | Suprafața* (mp) | Observații / Referințe |
|---------|-----------------------------|-----------------|---|
| A1 | | 400 | Sector cadastral:11 Teren neimprejmuit; |

B. Partea II. Proprietari și acte

| Inscrieri privitoare la dreptul de proprietate și alte drepturi reale | Referințe |
|---|-----------|
| / | |
| Act Notarial nr. CM 23, din 16/05/2014 emis de BNP BAZGU MARIANA; | |
| B1 | A1 |
| Intabulare, drept de PROPRIETATE, dobandit prin Succesiune, cota actuala 1/1, cota initiala 1/1 1) AMZUCU SILVIA | |

C. Partea III. SARCINI .

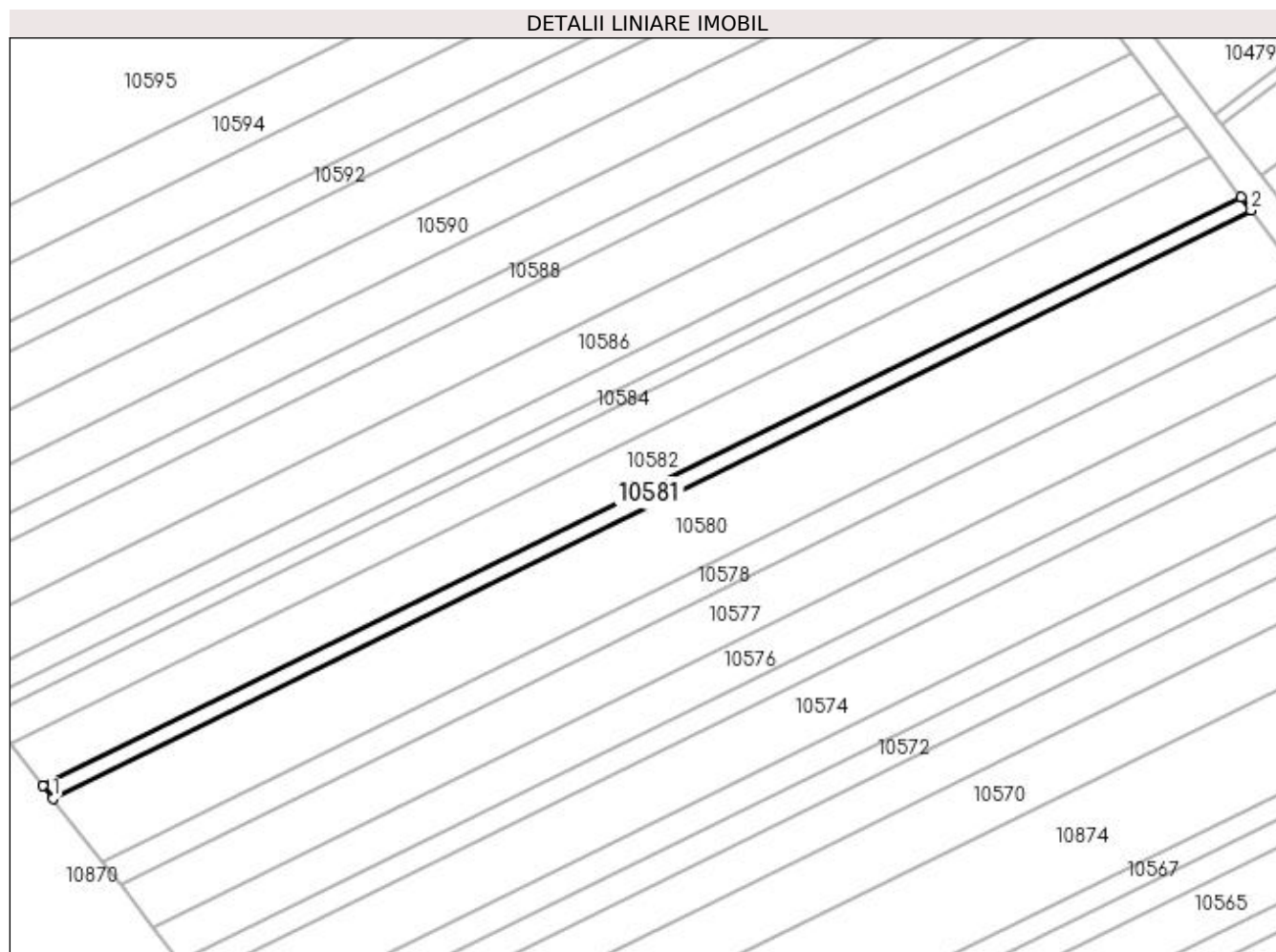
| Inscrieri privind dezmembramintele dreptului de proprietate, drepturi reale de garanție și sarcini | Referințe |
|--|-----------|
| NU SUNT | |

Anexa Nr. 1 La Partea I

Teren

| | | |
|--------------|-----------------|------------------------|
| Nr cadastral | Suprafața (mp)* | Observații / Referințe |
| | 400 | |

* Suprafața este determinată în planul de proiecție Stereo 70.



Date referitoare la teren

| Crt | Categorie folosință | Intra vilan | Suprafața (mp) | Tarla | Parcelă | Nr. topo | Observații / Referințe |
|-----|---------------------|-------------|----------------|-------|---------|----------|------------------------|
| 1 | arabil | NU | 400 | 12 | 147/2 | - | |

Lungime Segmente

1) Valorile lungimilor segmentelor sunt obținute din proiecție în plan.

| Punct început | X / Y | Punct sfârșit | X / Y | Lungime segment (** (m) |
|---------------|----------------------------|---------------|----------------------------|-------------------------|
| 1 | 432.415,256 302.577,674 | 2 | 432.580,459 302.658,756 | 184.028 |
| 2 | 432.580,459 302.658,756 | 3 | 432.579,116 302.660,518 | 2.215 |
| 3 | 432.579,116 302.660,518 | 4 | 432.413,891 302.579,425 | 184.053 |
| 4 | 432.413,891 302.579,425 | 1 | 432.415,256 302.577,674 | 2.22 |

**** Lungimile segmentelor sunt determinate în planul de proiecție Stereo 70 și sunt rotunjite la 1 milimetru.**

***** Distanța dintre puncte este formată din segmente cumulate ce sunt mai mici decât valoarea 1 milimetru.**

**DATE DESPRE IMOBILUL NR. 10582**

Oficiul de Cadastru și Publicitate Imobiliară DOLJ
Biroul de Cadastru și Publicitate Imobiliară Craiova

A. Partea I. Descrierea imobilului

TEREN Extravilan

Adresa: Jud. Dolj, T12, P148

| Nr. Crt | Nr cadastral Nr. topografic | Suprafața* (mp) | Observații / Referințe |
|---------|-----------------------------|-----------------|---|
| A1 | | 1.300 | Sector cadastral:11 Teren neimprejmuit; |

B. Partea II. Proprietari și acte

| Inscrieri privitoare la dreptul de proprietate și alte drepturi reale | Referințe |
|--|-----------|
| / | |
| Act Administrativ nr. TDP 1526, din 08/12/2003 emis de CJSDPAT DOLJ; | |
| B1 | A1 |
| Intabulare, drept de PROPRIETATE, dobandit prin Reconstituire, cota actuala 1/1, cota initiala 1/1 1) BĂDAN PAUL, LIPSA CNP | |

C. Partea III. SARCINI .

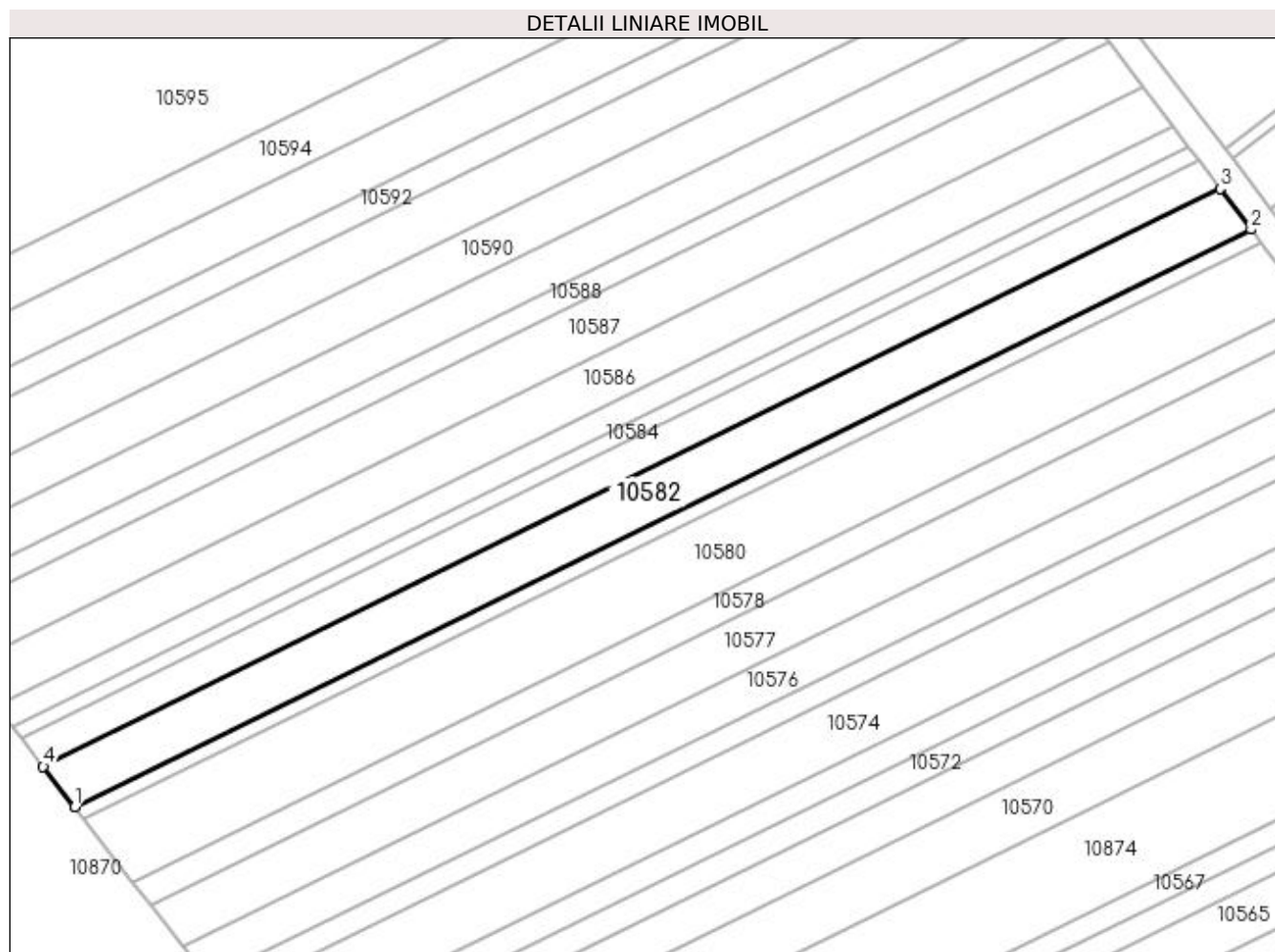
| Inscrieri privind dezmembramintele dreptului de proprietate, drepturi reale de garanție și sarcini | Referințe |
|--|-----------|
| NU SUNT | |

Anexa Nr. 1 La Partea I

Teren

| Nr cadastral | Suprafața (mp)* | Observații / Referințe |
|--------------|-----------------|------------------------|
| | 1.300 | |

* Suprafața este determinată în planul de proiecție Stereo 70.



Date referitoare la teren

| Crt | Categorie folosință | Intra vilan | Suprafața (mp) | Tarla | Parcelă | Nr. topo | Observații / Referințe |
|-----|---------------------|-------------|----------------|-------|---------|----------|------------------------|
| 1 | arabil | NU | 1.300 | 12 | 148 | - | |

Lungime Segmente

1) Valorile lungimilor segmentelor sunt obținute din proiecție în plan.

| Punct început | X / Y | Punct sfârșit | X / Y | Lungime segment (** (m) |
|---------------|----------------------------|---------------|----------------------------|-------------------------|
| 1 | 432.413,891 302.579,425 | 2 | 432.579,116 302.660,518 | 184.053 |
| 2 | 432.579,116 302.660,518 | 3 | 432.574,752 302.666,243 | 7.199 |
| 3 | 432.574,752 302.666,243 | 4 | 432.409,456 302.585,115 | 184.132 |
| 4 | 432.409,456 302.585,115 | 1 | 432.413,891 302.579,425 | 7.214 |

**** Lungimile segmentelor sunt determinate în planul de proiecție Stereo 70 și sunt rotunjite la 1 milimetru.**

***** Distanța dintre puncte este formată din segmente cumulate ce sunt mai mici decât valoarea 1 milimetru.**

**DATE DESPRE IMOBILUL NR. 10583**

Oficiul de Cadastru și Publicitate Imobiliară DOLJ
Biroul de Cadastru și Publicitate Imobiliară Craiova

A. Partea I. Descrierea imobilului

TEREN Extravilan

Adresa: Jud. Dolj, T12, P150

| Nr. Crt | Nr cadastral Nr. topografic | Suprafața* (mp) | Observații / Referințe |
|---------|-----------------------------|-----------------|---|
| A1 | | 900 | Sector cadastral:11 Teren neimprejmuit; |

B. Partea II. Proprietari și acte

| Inscrieri privitoare la dreptul de proprietate și alte drepturi reale | Referințe |
|---|-----------|
| / | |
| Act Administrativ nr. TDP 1102-1364, din 02/06/1997 emis de CJSDPAT DOLJ; | |
| B1 | A1 |
| Intabulare, drept de PROPRIETATE, dobândit prin Reconstituire, cota actuala 1/1, cota initiala 1/1 1) MAICANESCU VERGINIA, LIPSA CNP | |

C. Partea III. SARCINI .

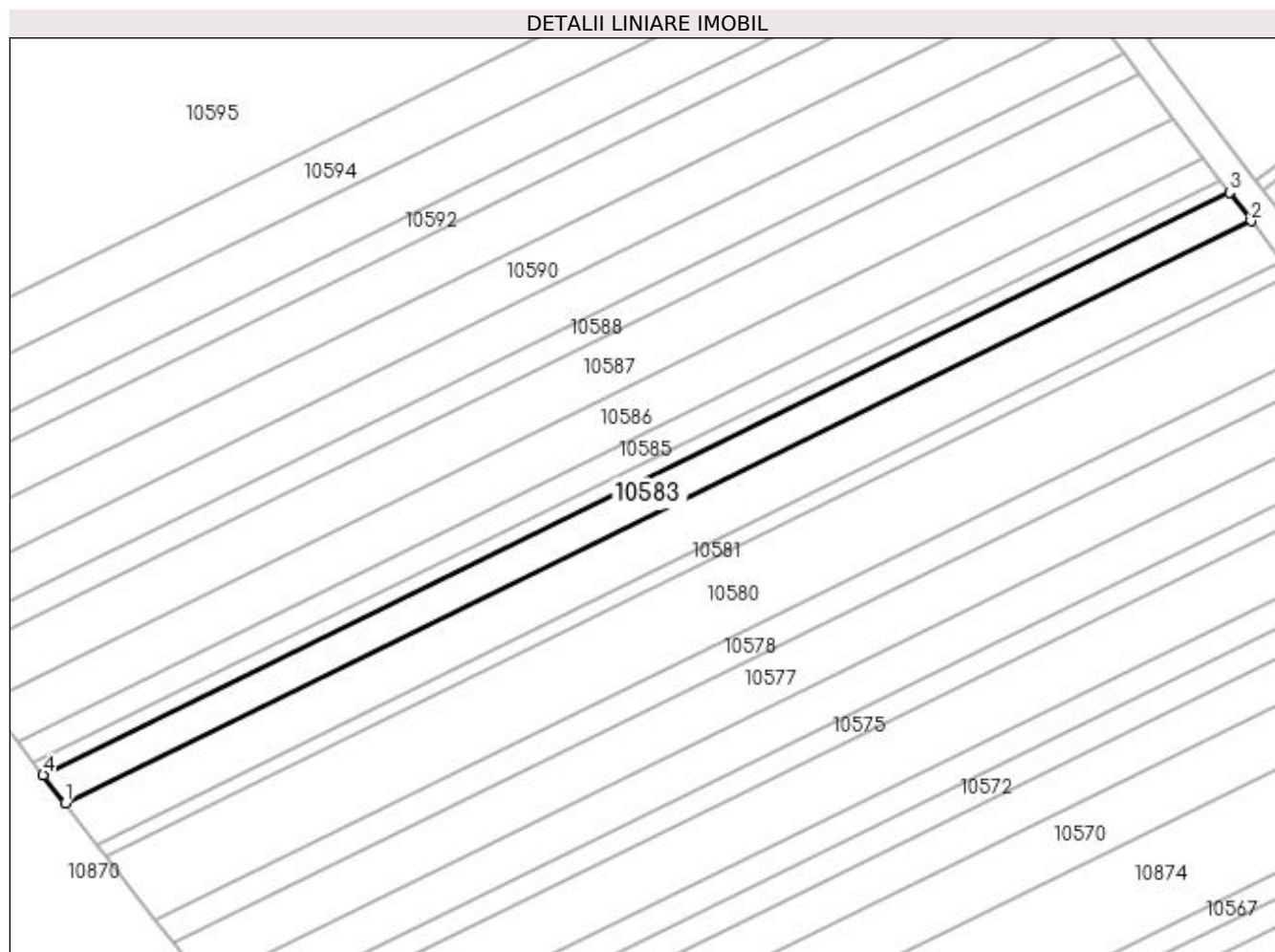
| Inscrieri privind dezmembramintele dreptului de proprietate, drepturi reale de garanție și sarcini | Referințe |
|--|-----------|
| NU SUNT | |

Anexa Nr. 1 La Partea I

Teren

| | | |
|--------------|-----------------|------------------------|
| Nr cadastral | Suprafața (mp)* | Observații / Referințe |
| | 900 | |

* Suprafața este determinată în planul de proiecție Stereo 70.



Date referitoare la teren

| Crt | Categorie folosință | Intra vilan | Suprafața (mp) | Tarla | Parcelă | Nr. topo | Observații / Referințe |
|-----|---------------------|-------------|----------------|-------|---------|----------|------------------------|
| 1 | pasune | NU | 900 | 12 | 150 | - | |

Lungime Segmente

1) Valorile lungimilor segmentelor sunt obținute din proiecție în plan.

| Punct început | X / Y | Punct sfârșit | X / Y | Lungime segment (** (m) |
|---------------|----------------------------|---------------|----------------------------|-------------------------|
| 1 | 432.409,456 302.585,115 | 2 | 432.574,752 302.666,243 | 184.132 |
| 2 | 432.574,752 302.666,243 | 3 | 432.571,732 302.670,204 | 4.981 |
| 3 | 432.571,732 302.670,204 | 4 | 432.406,387 302.589,052 | 184.186 |
| 4 | 432.406,387 302.589,052 | 1 | 432.409,456 302.585,115 | 4.992 |

**** Lungimile segmentelor sunt determinate în planul de proiecție Stereo 70 și sunt rotunjite la 1 milimetru.**

***** Distanța dintre puncte este formată din segmente cumulate ce sunt mai mici decât valoarea 1 milimetru.**

**DATE DESPRE IMOBILUL NR. 10584**

Oficiul de Cadastru și Publicitate Imobiliară DOLJ
Biroul de Cadastru și Publicitate Imobiliară Craiova

A. Partea I. Descrierea imobilului

TEREN Extravilan

Adresa: Jud. Dolj, T12, P151

| Nr. Crt | Nr cadastral Nr. topografic | Suprafața* (mp) | Observații / Referințe |
|---------|--------------------------------|-----------------|---|
| A1 | | 400 | Sector cadastral:11 Teren neimprejmuit; |

B. Partea II. Proprietari și acte

| Inscrieri privitoare la dreptul de proprietate și alte drepturi reale | | Referințe |
|---|--|-----------|
| / | | |
| Act Administrativ nr. TDP 1141-1364, din 07/05/1997 emis de CJSDPAT DOLJ; | | |
| B1 | Intabulare, drept de PROPRIETATE, dobandit prin Reconstituire, cota actuala 3/4, cota initiala 3/4 1) BERBECE CONSTANTA , LIPSA CNP 2) CÎRSTEA EUGENIA 3) TOMA ANICA , LIPSA CNP | A1 |
| Act Notarial nr. CM 8, din 11/03/2021 emis de BIN BAZGU MARIANA; | | |
| B2 | Intabulare, drept de PROPRIETATE, dobandit prin Succesiune, cota actuala 1/4, cota initiala 1/4 1) MORARU IONELA | A1 |

C. Partea III. SARCINI .

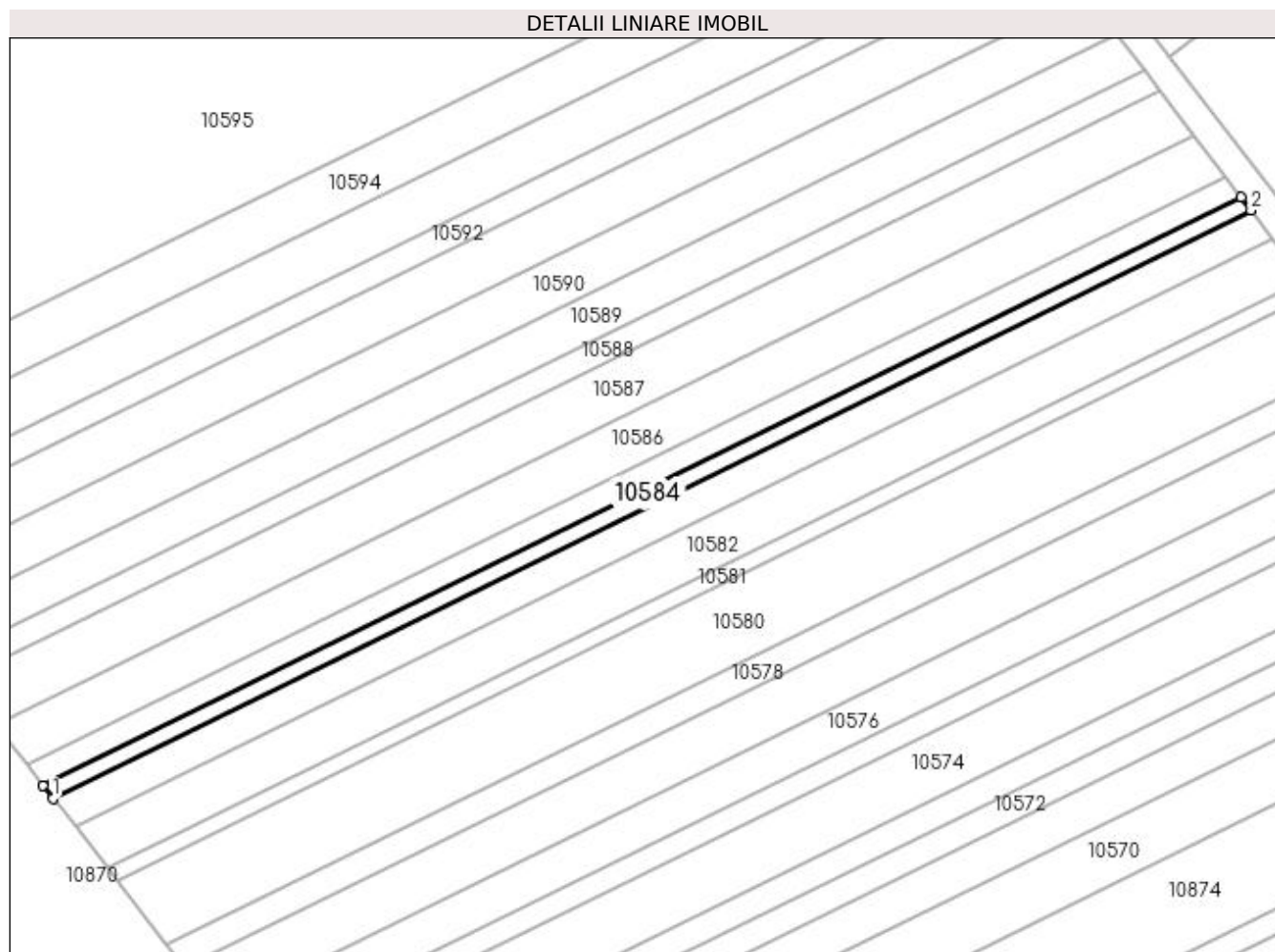
| Inscrieri privind dezmembramintele dreptului de proprietate, drepturi reale de garanție și sarcini | Referințe |
|--|-----------|
| NU SUNT | |

Anexa Nr. 1 La Partea I

Teren

| | | |
|--------------|-----------------|------------------------|
| Nr cadastral | Suprafața (mp)* | Observații / Referințe |
| | 400 | |

* Suprafața este determinată în planul de proiecție Stereo 70.



Date referitoare la teren

| Crt | Categorie folosință | Intra vilan | Suprafața (mp) | Tarla | Parcelă | Nr. topo | Observații / Referințe |
|-----|---------------------|-------------|----------------|-------|---------|----------|------------------------|
| 1 | pasune | NU | 400 | 12 | 151 | - | |

Lungime Segmente

1) Valorile lungimilor segmentelor sunt obținute din proiecție în plan.

| Punct început | X / Y | Punct sfârșit | X / Y | Lungime segment (** (m) |
|---------------|----------------------------|---------------|----------------------------|-------------------------|
| 1 | 432.406,387 302.589,052 | 2 | 432.571,732 302.670,204 | 184.186 |
| 2 | 432.571,732 302.670,204 | 3 | 432.570,389 302.671,965 | 2.215 |
| 3 | 432.570,389 302.671,965 | 4 | 432.405,024 302.590,802 | 184.209 |
| 4 | 432.405,024 302.590,802 | 1 | 432.406,387 302.589,052 | 2.218 |

**** Lungimile segmentelor sunt determinate în planul de proiecție Stereo 70 și sunt rotunjite la 1 milimetru.**

***** Distanța dintre puncte este formată din segmente cumulate ce sunt mai mici decât valoarea 1 milimetru.**

**DATE DESPRE IMOBILUL NR. 10585**

Oficiul de Cadastru și Publicitate Imobiliară DOLJ
Biroul de Cadastru și Publicitate Imobiliară Craiova

A. Partea I. Descrierea imobilului

TEREN Extravilan

Adresa: Jud. Dolj, T12, P153

| Nr. Crt | Nr cadastral Nr. topografic | Suprafața* (mp) | Observații / Referințe |
|---------|-----------------------------|-----------------|---|
| A1 | | 664 | Sector cadastral:11 Teren neimprejmuit; |

B. Partea II. Proprietari și acte

| Inscrieri privitoare la dreptul de proprietate și alte drepturi reale | Referințe |
|---|-----------|
| / | |
| Act Administrativ nr. TDP 1055-48563, din 30/03/1995 emis de CJSDPAT DOLJ; | |
| B1 | A1 |
| Intabulare, drept de PROPRIETATE, dobândit prin Reconstituire, cota actuala 1/1, cota initiala 1/1 1) SANDU IONEL, LIPSA CNP | |

C. Partea III. SARCINI .


| Inscrieri privind dezmembramintele dreptului de proprietate, drepturi reale de garanție și sarcini | Referințe |
|--|-----------|
| NU SUNT | |

Anexa Nr. 1 La Partea I

Teren

| Nr cadastral | Suprafața (mp)* | Observații / Referințe |
|--------------|-----------------|------------------------|
| | 664 | |

* Suprafața este determinată în planul de proiecție Stereo 70.



Date referitoare la teren

| Crt | Categorie folosință | Intra vilan | Suprafața (mp) | Tarla | Parcelă | Nr. topo | Observații / Referințe |
|-----|---------------------|-------------|----------------|-------|---------|----------|------------------------|
| 1 | pasune | NU | 664 | 12 | 153 | - | |

Lungime Segmente

1) Valorile lungimilor segmentelor sunt obținute din proiecție în plan.

| Punct început | X / Y | Punct sfârșit | X / Y | Lungime segment (** (m) |
|---------------|----------------------------|---------------|----------------------------|-------------------------|
| 1 | 432.405,024 302.590,802 | 2 | 432.570,389 302.671,965 | 184.209 |
| 2 | 432.570,389 302.671,965 | 3 | 432.568,162 302.674,886 | 3.673 |
| 3 | 432.568,162 302.674,886 | 4 | 432.402,76 302.593,706 | 184.25 |
| 4 | 432.402,76 302.593,706 | 1 | 432.405,024 302.590,802 | 3.682 |

**** Lungimile segmentelor sunt determinate în planul de proiecție Stereo 70 și sunt rotunjite la 1 milimetru.**

***** Distanța dintre puncte este formată din segmente cumulate ce sunt mai mici decât valoarea 1 milimetru.**

**DATE DESPRE IMOBILUL NR. 10586**

Oficiul de Cadastru și Publicitate Imobiliară DOLJ
Biroul de Cadastru și Publicitate Imobiliară Craiova

A. Partea I. Descrierea imobilului

TEREN Extravilan

Adresa: Jud. Dolj, T12, P155

| Nr. Crt | Nr cadastral Nr. topografic | Suprafața* (mp) | Observații / Referințe |
|---------|-----------------------------|-----------------|---|
| A1 | | 1.265 | Sector cadastral:11 Teren neimprejmuit; |

B. Partea II. Proprietari și acte

| Inscrieri privitoare la dreptul de proprietate și alte drepturi reale | | Referințe |
|--|--|-----------|
| / | | |
| Act Administrativ nr. TDP 1483, din 26/06/2003 emis de CJSDPAT DOLJ (Defunct conform certificat de deces seria DS, nr. 494715, data 19.08.2010); | | |
| B1 | Intabulare, drept de PROPRIETATE, dobandit prin Reconstituire, cota actuala 1/1, cota initiala 1/1 1) VLĂDESCU IOANA DEFUNCT:Da | A1 |

C. Partea III. SARCINI .

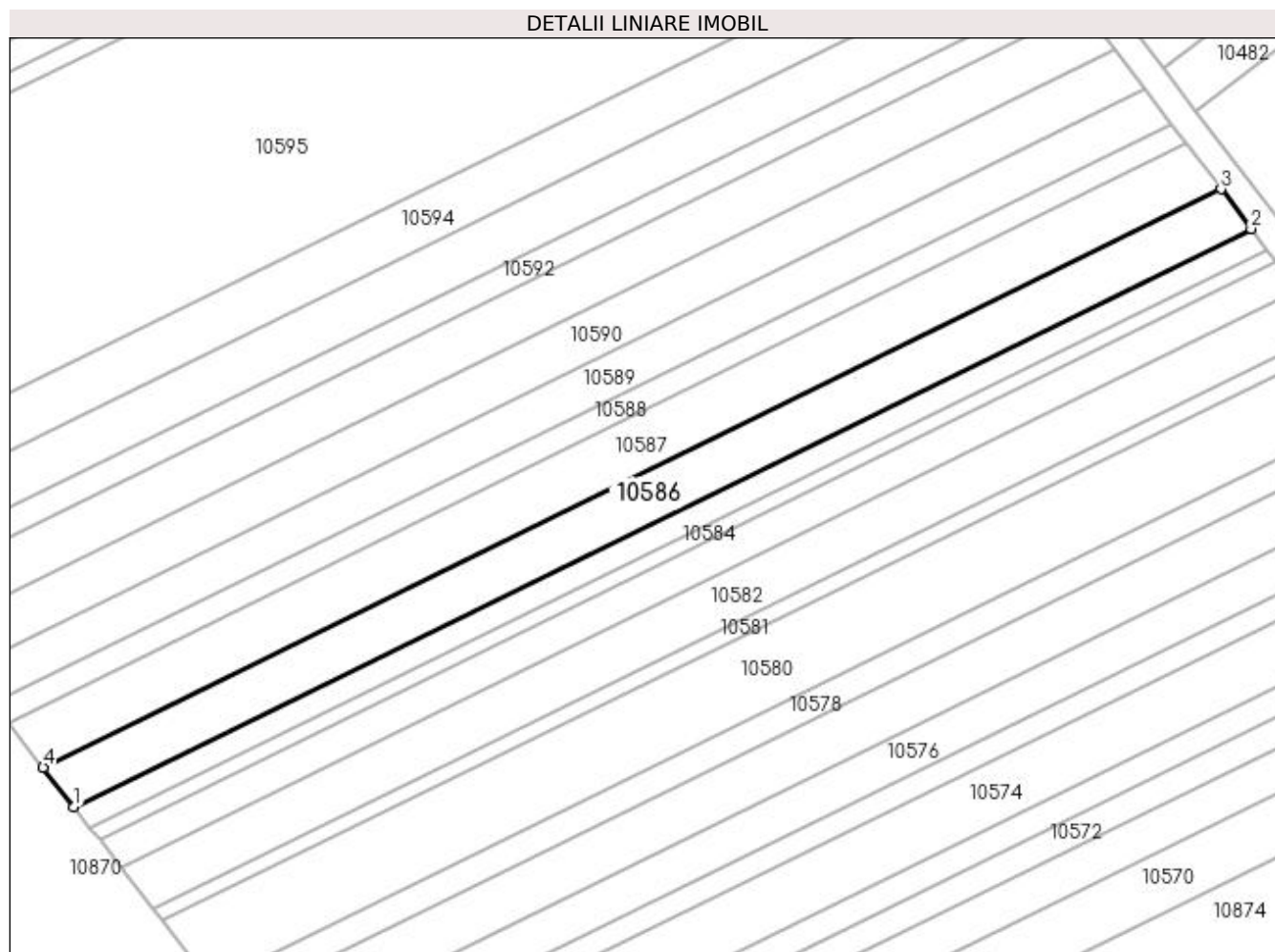
| Inscrieri privind dezmembramintele dreptului de proprietate, drepturi reale de garanție și sarcini | Referințe |
|--|-----------|
| NU SUNT | |

Anexa Nr. 1 La Partea I

Teren

| Nr cadastral | Suprafața (mp)* | Observații / Referințe |
|--------------|-----------------|------------------------|
| | 1.265 | |

* Suprafața este determinată în planul de proiecție Stereo 70.



Date referitoare la teren

| Crt | Categorie folosință | Intra vilan | Suprafața (mp) | Tarla | Parcelă | Nr. topo | Observații / Referințe |
|-----|---------------------|-------------|----------------|-------|---------|----------|------------------------|
| 1 | pasune | NU | 1.265 | 12 | 155 | - | |

Lungime Segmente

1) Valorile lungimilor segmentelor sunt obținute din proiecție în plan.

| Punct început | X / Y | Punct sfârșit | X / Y | Lungime segment (** (m) |
|---------------|----------------------------|---------------|----------------------------|-------------------------|
| 1 | 432.402,76 302.593,706 | 2 | 432.568,162 302.674,886 | 184.25 |
| 2 | 432.568,162 302.674,886 | 3 | 432.563,92 302.680,451 | 6.997 |
| 3 | 432.563,92 302.680,451 | 4 | 432.398,449 302.599,237 | 184.327 |
| 4 | 432.398,449 302.599,237 | 1 | 432.402,76 302.593,706 | 7.013 |

**** Lungimile segmentelor sunt determinate în planul de proiecție Stereo 70 și sunt rotunjite la 1 milimetru.**

***** Distanța dintre puncte este formată din segmente cumulate ce sunt mai mici decât valoarea 1 milimetru.**

**DATE DESPRE IMOBILUL NR. 10587**

Oficiul de Cadastru și Publicitate Imobiliară DOLJ
Biroul de Cadastru și Publicitate Imobiliară Craiova

A. Partea I. Descrierea imobilului

TEREN Extravilan

Adresa: Jud. Dolj, T12, P157

| Nr. Crt | Nr cadastral Nr. topografic | Suprafața* (mp) | Observații / Referințe |
|---------|-----------------------------|-----------------|---|
| A1 | | 1.445 | Sector cadastral:11 Teren neimprejmuit; |

B. Partea II. Proprietari și acte

| Inscrieri privitoare la dreptul de proprietate și alte drepturi reale | Referințe |
|--|-----------|
| / | |
| Act Administrativ nr. TDP 569-2198, din 11/04/1994 emis de CJSDPAT DOLJ; | |
| B1 | A1 |
| Intabulare, drept de PROPRIETATE, dobândit prin Reconstituire, cota actuala 1/1, cota initiala 1/1 1) PĂTRU IONEL | |

C. Partea III. SARCINI .

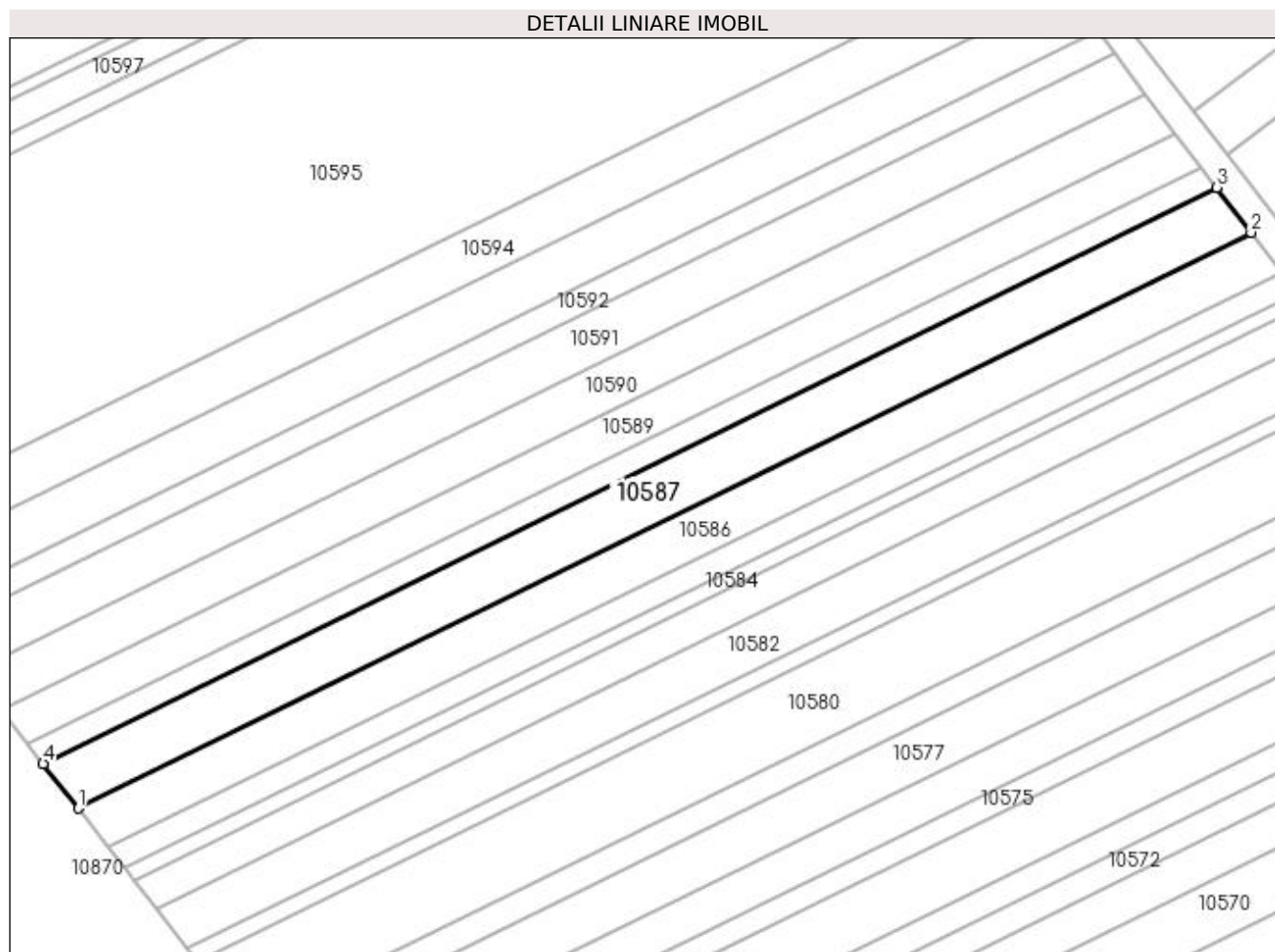
| Inscrieri privind dezmembramintele dreptului de proprietate, drepturi reale de garanție și sarcini | Referințe |
|--|-----------|
| NU SUNT | |

Anexa Nr. 1 La Partea I

Teren

| Nr cadastral | Suprafața (mp)* | Observații / Referințe |
|--------------|-----------------|------------------------|
| | 1.445 | |

* Suprafața este determinată în planul de proiecție Stereo 70.



Date referitoare la teren

| Crt | Categorie folosință | Intra vilan | Suprafața (mp) | Tarla | Parcelă | Nr. topo | Observații / Referințe |
|-----|---------------------|-------------|----------------|-------|---------|----------|------------------------|
| 1 | pasune | NU | 1.445 | 12 | 157 | - | |

Lungime Segmente

1) Valorile lungimilor segmentelor sunt obținute din proiecție în plan.

| Punct început | X / Y | Punct sfârșit | X / Y | Lungime segment (** (m) |
|---------------|----------------------------|---------------|----------------------------|-------------------------|
| 1 | 432.398,449 302.599,237 | 2 | 432.563,92 302.680,451 | 184.327 |
| 2 | 432.563,92 302.680,451 | 3 | 432.559,076 302.686,804 | 7.989 |
| 3 | 432.559,076 302.686,804 | 4 | 432.393,527 302.605,551 | 184.414 |
| 4 | 432.393,527 302.605,551 | 1 | 432.398,449 302.599,237 | 8.006 |

**** Lungimile segmentelor sunt determinate în planul de proiecție Stereo 70 și sunt rotunjite la 1 milimetru.**

***** Distanța dintre puncte este formată din segmente cumulate ce sunt mai mici decât valoarea 1 milimetru.**

**DATE DESPRE IMOBILUL NR. 10588**

Oficiul de Cadastru și Publicitate Imobiliară DOLJ
Biroul de Cadastru și Publicitate Imobiliară Craiova

A. Partea I. Descrierea imobilului

TEREN Extravilan

Adresa: Jud. Dolj, T12, P158

| Nr. Crt | Nr cadastral Nr. topografic | Suprafața* (mp) | Observații / Referințe |
|---------|-----------------------------|-----------------|---|
| A1 | | 622 | Sector cadastral:11 Teren neimprejmuit; |

B. Partea II. Proprietari și acte

| Inscrieri privitoare la dreptul de proprietate și alte drepturi reale | Referințe |
|---|-----------|
| / | |
| Act Administrativ nr. TDP 1135-1364, din 07/02/1998 emis de CJSDPAT DOLJ; | |
| B1 | A1 |
| Intabulare, drept de PROPRIETATE, dobândit prin Reconstituire, cota actuala 1/1, cota initiala 1/1 1) CIURCEA MARIA, LIPSA CNP | |

C. Partea III. SARCINI .

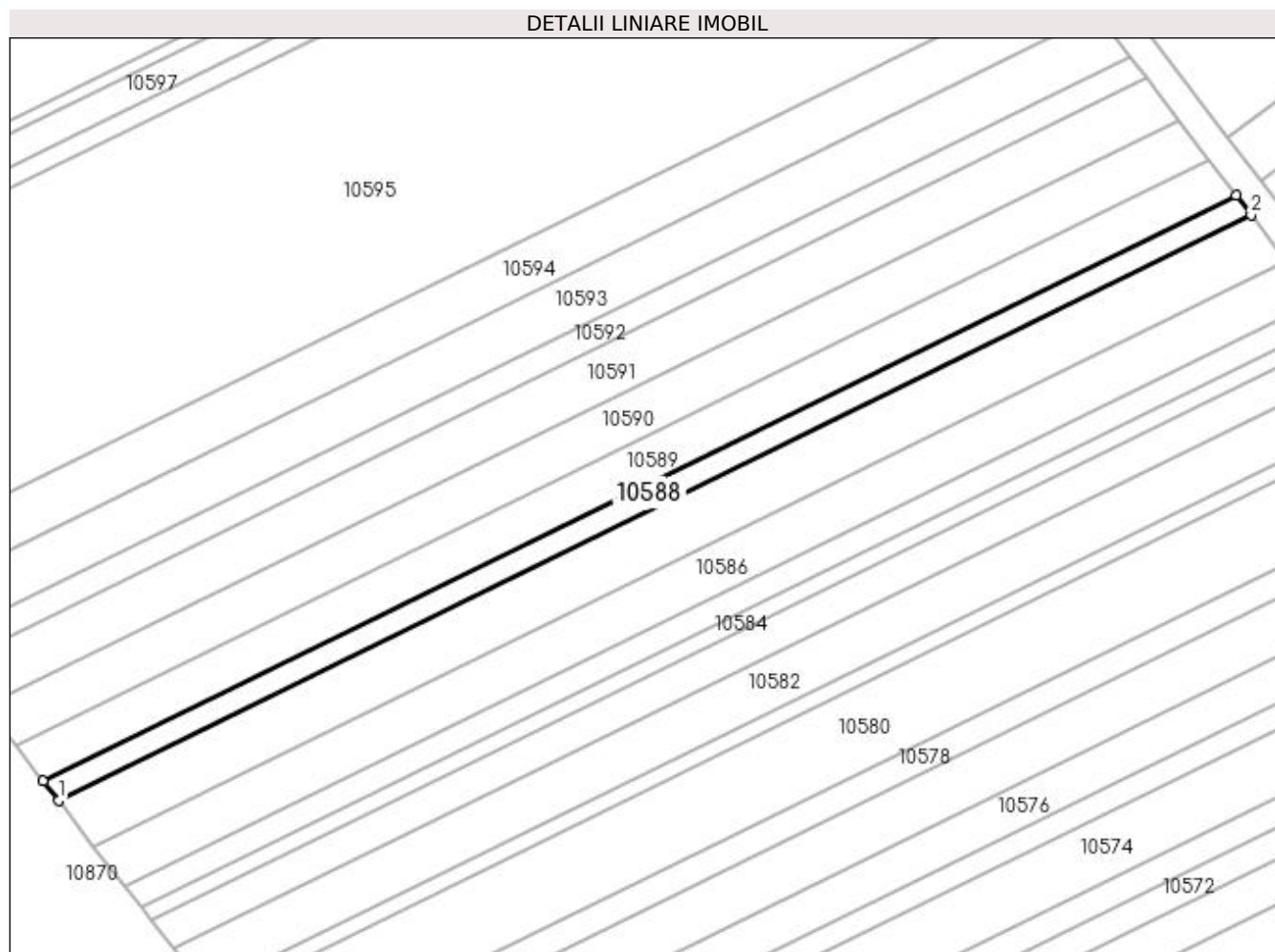
| Inscrieri privind dezmembramintele dreptului de proprietate, drepturi reale de garanție și sarcini | Referințe |
|--|-----------|
| NU SUNT | |

Anexa Nr. 1 La Partea I

Teren

| | | |
|--------------|-----------------|------------------------|
| Nr cadastral | Suprafața (mp)* | Observații / Referințe |
| | 622 | |

* Suprafața este determinată în planul de proiecție Stereo 70.



Date referitoare la teren

| Crt | Categorie folosință | Intra vilan | Suprafața (mp) | Tarla | Parcelă | Nr. topo | Observații / Referințe |
|-----|---------------------|-------------|----------------|-------|---------|----------|------------------------|
| 1 | pasune | NU | 622 | 12 | 158 | - | |

Lungime Segmente

1) Valorile lungimilor segmentelor sunt obținute din proiecție în plan.

| Punct început | X / Y | Punct sfârșit | X / Y | Lungime segment (** (m) |
|---------------|----------------------------|---------------|----------------------------|-------------------------|
| 1 | 432.393,527 302.605,551 | 2 | 432.559,076 302.686,804 | 184.414 |
| 2 | 432.559,076 302.686,804 | 3 | 432.556,992 302.689,538 | 3.438 |
| 3 | 432.556,992 302.689,538 | 4 | 432.391,409 302.608,269 | 184.452 |
| 4 | 432.391,409 302.608,269 | 1 | 432.393,527 302.605,551 | 3.446 |

**** Lungimile segmentelor sunt determinate în planul de proiecție Stereo 70 și sunt rotunjite la 1 milimetru.**

***** Distanța dintre puncte este formată din segmente cumulate ce sunt mai mici decât valoarea 1 milimetru.**

**DATE DESPRE IMOBILUL NR. 10589**

Oficiul de Cadastru și Publicitate Imobiliară DOLJ
Biroul de Cadastru și Publicitate Imobiliară Craiova

A. Partea I. Descrierea imobilului

TEREN Extravilan

Adresa: Jud. Dolj, T12, P159

| Nr. Crt | Nr cadastral Nr. topografic | Suprafața* (mp) | Observații / Referințe |
|---------|-----------------------------|-----------------|---|
| A1 | | 1.122 | Sector cadastral:11 Teren neimprejmuit; |

B. Partea II. Proprietari și acte

| Inscrieri privitoare la dreptul de proprietate și alte drepturi reale | Referințe |
|---|-----------|
| / | |
| Act Administrativ nr. TDP 981-59538, din 09/09/1997 emis de CJSDPAT DOLJ; | |
| B1 | A1 |
| Intabulare, drept de PROPRIETATE, dobândit prin Reconstituire, cota actuala 1/1, cota initiala 1/1 1) DUMITRU SMARANDACHE, LIPSA CNP | |

C. Partea III. SARCINI .

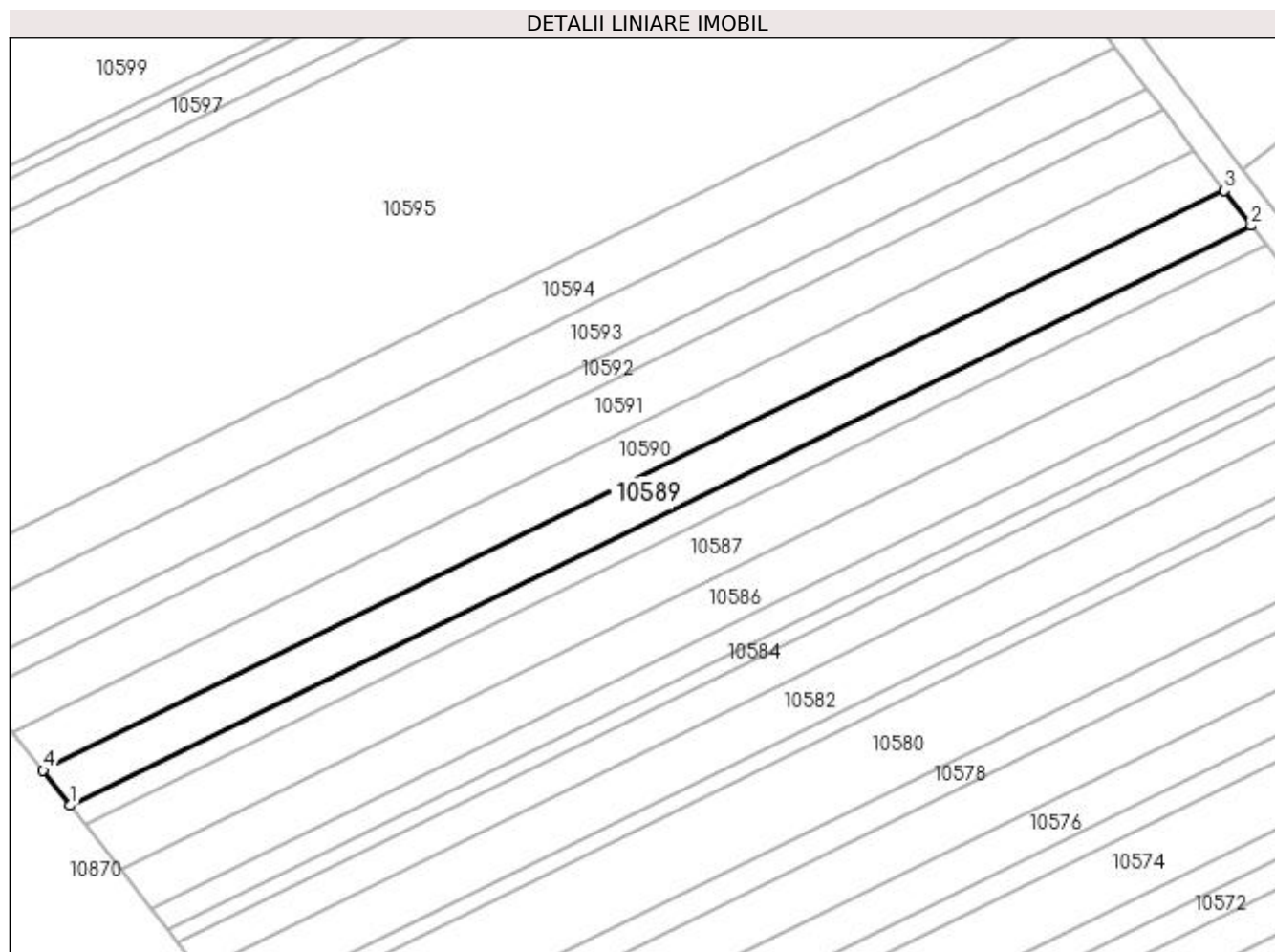
| Inscrieri privind dezmembramintele dreptului de proprietate, drepturi reale de garanție și sarcini | Referințe |
|--|-----------|
| NU SUNT | |

Anexa Nr. 1 La Partea I

Teren

| Nr cadastral | Suprafața (mp)* | Observații / Referințe |
|--------------|-----------------|------------------------|
| | 1.122 | |

* Suprafața este determinată în planul de proiecție Stereo 70.



Date referitoare la teren

| Crt | Categorie folosință | Intra vilan | Suprafața (mp) | Tarla | Parcelă | Nr. topo | Observații / Referințe |
|-----|---------------------|-------------|----------------|-------|---------|----------|------------------------|
| 1 | pasune | NU | 1.122 | 12 | 159 | - | |

Lungime Segmente

1) Valorile lungimilor segmentelor sunt obținute din proiecție în plan.

| Punct început | X / Y | Punct sfârșit | X / Y | Lungime segment (** (m) |
|---------------|----------------------------|---------------|----------------------------|-------------------------|
| 1 | 432.391,409 302.608,269 | 2 | 432.556,992 302.689,538 | 184.452 |
| 2 | 432.556,992 302.689,538 | 3 | 432.553,234 302.694,468 | 6.199 |
| 3 | 432.553,234 302.694,468 | 4 | 432.387,59 302.613,169 | 184.52 |
| 4 | 432.387,59 302.613,169 | 1 | 432.391,409 302.608,269 | 6.212 |

**** Lungimile segmentelor sunt determinate în planul de proiecție Stereo 70 și sunt rotunjite la 1 milimetru.**

***** Distanța dintre puncte este formată din segmente cumulate ce sunt mai mici decât valoarea 1 milimetru.**

**DATE DESPRE IMOBILUL NR. 10590**

Oficiul de Cadastru și Publicitate Imobiliară DOLJ
Biroul de Cadastru și Publicitate Imobiliară Craiova

A. Partea I. Descrierea imobilului

TEREN Extravilan

Adresa: Jud. Dolj, T12, P160

| Nr. Crt | Nr cadastral Nr. topografic | Suprafața* (mp) | Observații / Referințe |
|---------|-----------------------------|-----------------|---|
| A1 | | 1.245 | Sector cadastral:11 Teren neimprejmuit; |

B. Partea II. Proprietari și acte

| Inscrieri privitoare la dreptul de proprietate și alte drepturi reale | Referințe |
|---|-----------|
| / | |
| Act Administrativ nr. TDP 1480, din 05/08/2003 emis de CJSDPAT DOLJ; | |
| B1 | A1 |
| Intabulare, drept de PROPRIETATE, dobândit prin Reconstituire, cota actuala 1/1, cota initiala 1/1 1) GHEORGHICĂ CONSTANTIN, LIPSA CNP | |

C. Partea III. SARCINI .

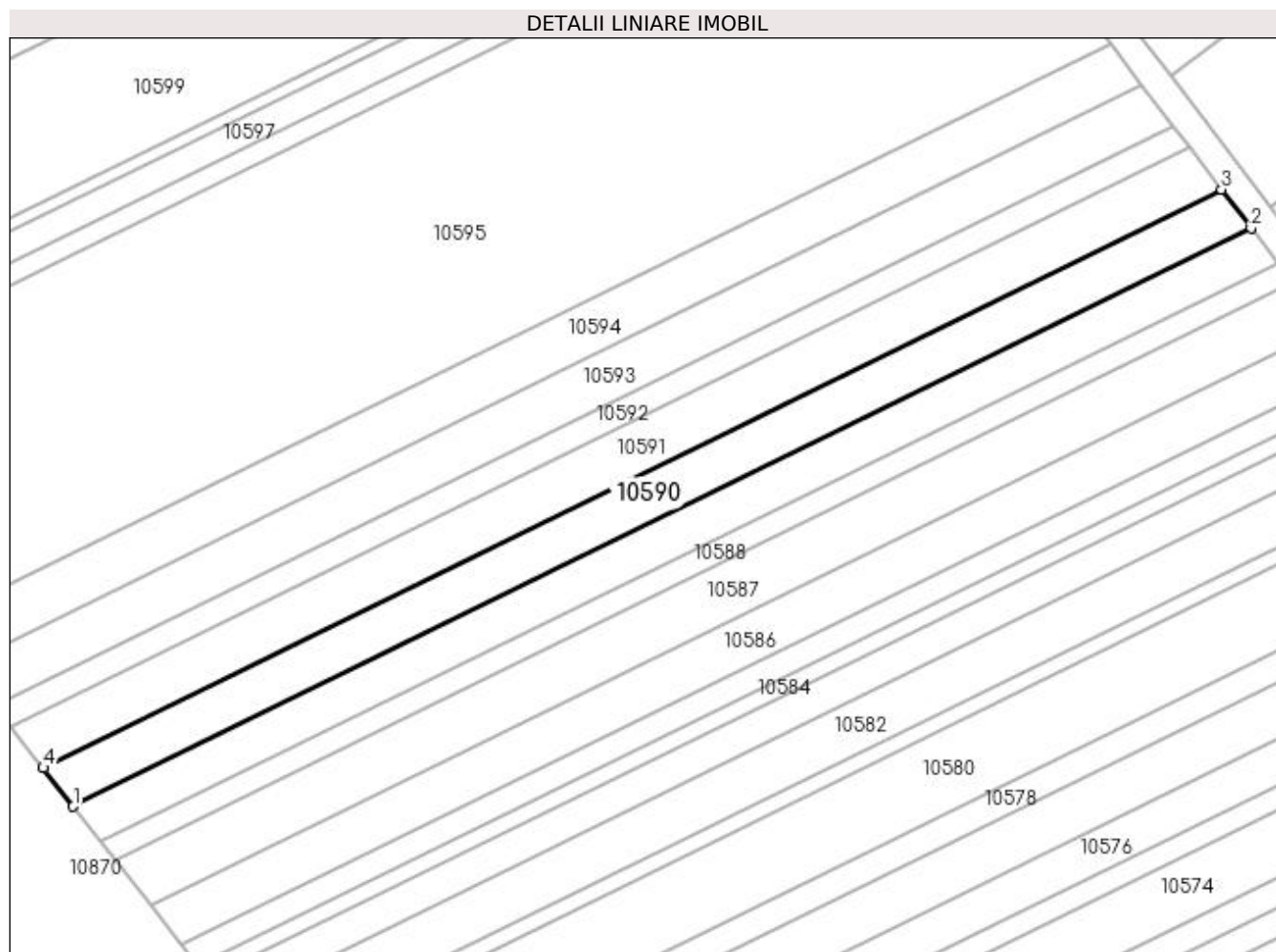
| Inscrieri privind dezmembramintele dreptului de proprietate, drepturi reale de garanție și sarcini | Referințe |
|--|-----------|
| NU SUNT | |

Anexa Nr. 1 La Partea I

Teren

| Nr cadastral | Suprafața (mp)* | Observații / Referințe |
|--------------|-----------------|------------------------|
| | 1.245 | |

* Suprafața este determinată în planul de proiecție Stereo 70.



Date referitoare la teren

| Crt | Categorie folosință | Intra vilan | Suprafața (mp) | Tarla | Parcelă | Nr. topo | Observații / Referințe |
|-----|---------------------|-------------|----------------|-------|---------|----------|------------------------|
| 1 | pasune | NU | 1.245 | 12 | 160 | - | |

Lungime Segmente

1) Valorile lungimilor segmentelor sunt obținute din proiecție în plan.

| Punct început | X / Y | Punct sfârșit | X / Y | Lungime segment (** (m) |
|---------------|----------------------------|---------------|----------------------------|-------------------------|
| 1 | 432.387,59 302.613,169 | 2 | 432.553,234 302.694,468 | 184.52 |
| 2 | 432.553,234 302.694,468 | 3 | 432.549,065 302.699,937 | 6.877 |
| 3 | 432.549,065 302.699,937 | 4 | 432.383,353 302.618,604 | 184.596 |
| 4 | 432.383,353 302.618,604 | 1 | 432.387,59 302.613,169 | 6.891 |

**** Lungimile segmentelor sunt determinate în planul de proiecție Stereo 70 și sunt rotunjite la 1 milimetru.**

***** Distanța dintre puncte este formată din segmente cumulate ce sunt mai mici decât valoarea 1 milimetru.**

**DATE DESPRE IMOBILUL NR. 10591**

Oficiul de Cadastru și Publicitate Imobiliară DOLJ
Biroul de Cadastru și Publicitate Imobiliară Craiova

A. Partea I. Descrierea imobilului

TEREN Extravilan

Adresa: Jud. Dolj, T12, P161

| Nr. Crt | Nr cadastral Nr. topografic | Suprafața* (mp) | Observații / Referințe |
|---------|-----------------------------|-----------------|---|
| A1 | | 1.328 | Sector cadastral:11 Teren neimprejmuit; |

B. Partea II. Proprietari și acte

| Inscrieri privitoare la dreptul de proprietate și alte drepturi reale | | Referințe |
|---|---|-----------|
| / | | |
| Act Administrativ nr. TDP 1054-48563, din 30/03/1995 emis de CJSDPAT DOLJ (Defunct conform certificat de deces seria DP , nr. 873355, data 28.07.2007); | | |
| B1 | Intabulare, drept de PROPRIETATE, dobandit prin Reconstituire, cota actuala 1/1, cota initiala 1/1 1) ALEXANDRU NICOLAE DEFUNCT:Da | A1 |

C. Partea III. SARCINI .

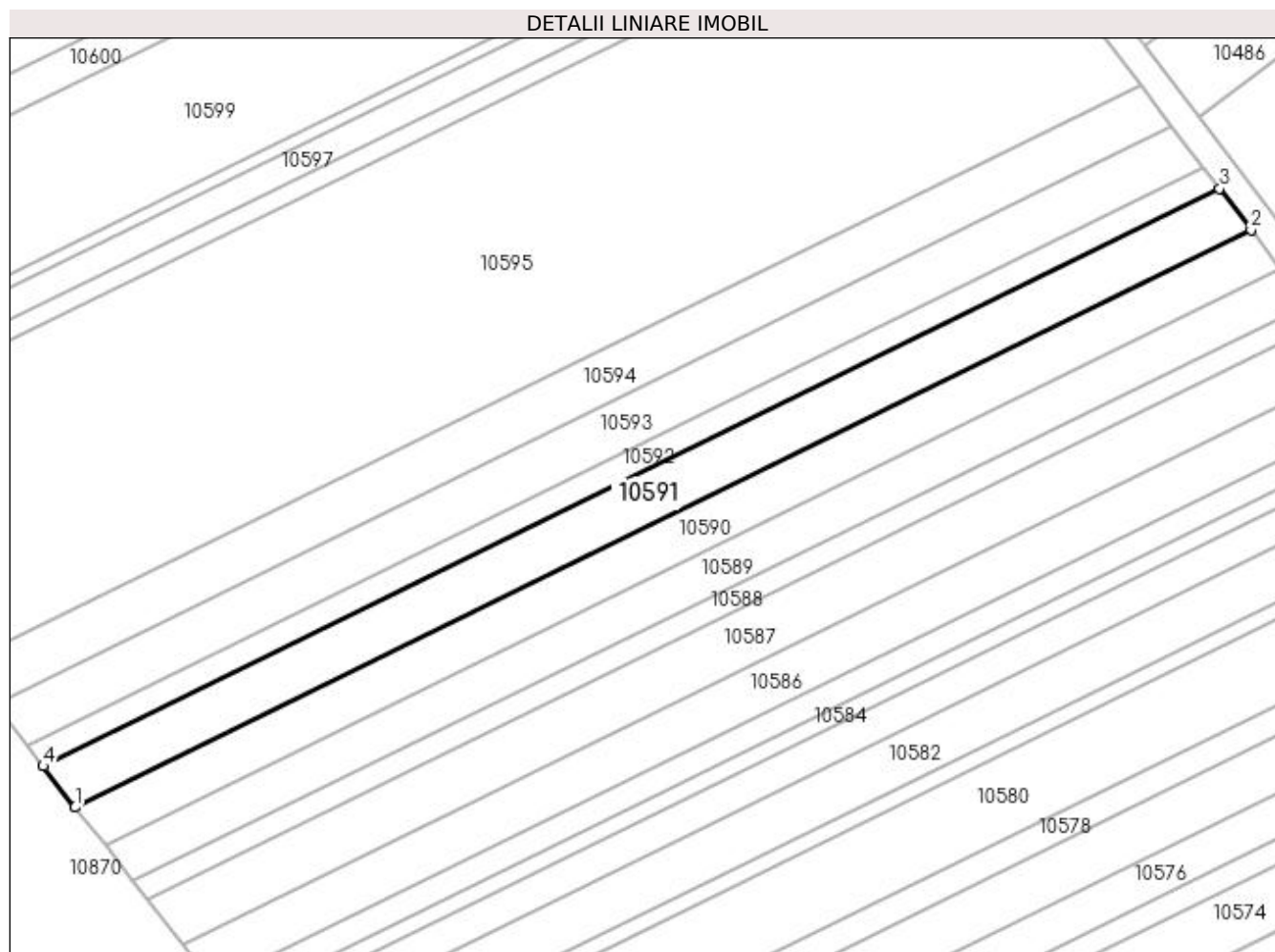
| Inscrieri privind dezmembramintele dreptului de proprietate, drepturi reale de garanție și sarcini | Referințe |
|--|-----------|
| NU SUNT | |

Anexa Nr. 1 La Partea I

Teren

| | | |
|--------------|-----------------|------------------------|
| Nr cadastral | Suprafața (mp)* | Observații / Referințe |
| | 1.328 | |

* Suprafața este determinată în planul de proiecție Stereo 70.



Date referitoare la teren

| Crt | Categorie folosință | Intra vilan | Suprafața (mp) | Tarla | Parcelă | Nr. topo | Observații / Referințe |
|-----|---------------------|-------------|----------------|-------|---------|----------|------------------------|
| 1 | pasune | NU | 1.328 | 12 | 161 | - | |

Lungime Segmente

1) Valorile lungimilor segmentelor sunt obținute din proiecție în plan.

| Punct început | X / Y | Punct sfârșit | X / Y | Lungime segment (** (m) |
|---------------|----------------------------|---------------|----------------------------|-------------------------|
| 1 | 432.383,353 302.618,604 | 2 | 432.549,065 302.699,937 | 184.596 |
| 2 | 432.549,065 302.699,937 | 3 | 432.544,62 302.705,767 | 7.331 |
| 3 | 432.544,62 302.705,767 | 4 | 432.378,836 302.624,399 | 184.676 |
| 4 | 432.378,836 302.624,399 | 1 | 432.383,353 302.618,604 | 7.347 |

**** Lungimile segmentelor sunt determinate în planul de proiecție Stereo 70 și sunt rotunjite la 1 milimetru.**

***** Distanța dintre puncte este formată din segmente cumulate ce sunt mai mici decât valoarea 1 milimetru.**

**DATE DESPRE IMOBILUL NR. 10592**

Oficiul de Cadastru și Publicitate Imobiliară DOLJ
Biroul de Cadastru și Publicitate Imobiliară Craiova

A. Partea I. Descrierea imobilului

TEREN Extravilan

Adresa: Jud. Dolj, T12, P163

| Nr. Crt | Nr cadastral Nr. topografic | Suprafața* (mp) | Observații / Referințe |
|---------|-----------------------------|-----------------|---|
| A1 | | 684 | Sector cadastral:11 Teren neimprejmuit; |

B. Partea II. Proprietari și acte

| Inscrieri privitoare la dreptul de proprietate și alte drepturi reale | Referințe |
|--|-----------|
| / | |
| Act Notarial nr. CM 138, din 06/11/2001 emis de BNP Ionică Vergica; | |
| B1 | A1 |
| Intabulare, drept de PROPRIETATE, dobandit prin Succesiune, cota actuala 1/1, cota initiala 1/1 1) SMARANDACHE MARIN, LIPSA CNP | |

C. Partea III. SARCINI .

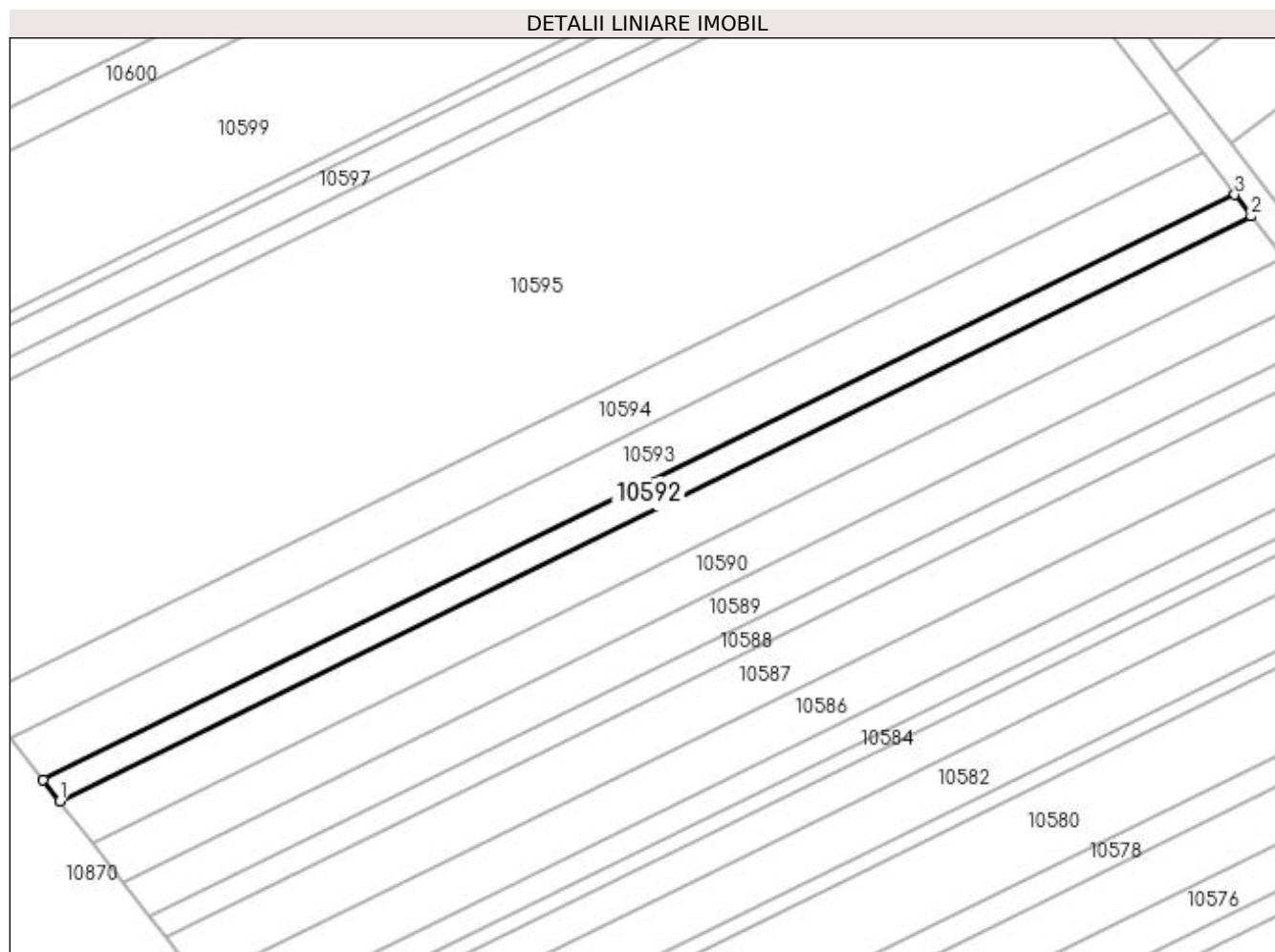
| Inscrieri privind dezmembramintele dreptului de proprietate, drepturi reale de garanție și sarcini | Referințe |
|--|-----------|
| NU SUNT | |

Anexa Nr. 1 La Partea I

Teren

| Nr cadastral | Suprafața (mp)* | Observații / Referințe |
|--------------|-----------------|------------------------|
| | 684 | |

* Suprafața este determinată în planul de proiecție Stereo 70.



Date referitoare la teren

| Crt | Categorie folosință | Intravilan | Suprafața (mp) | Tarla | Parcelă | Nr. topo | Observații / Referințe |
|-----|---------------------|------------|----------------|-------|---------|----------|------------------------|
| 1 | pasune | NU | 684 | 12 | 163 | - | |

Lungime Segmente

1) Valorile lungimilor segmentelor sunt obținute din proiecție în plan.

| Punct început | X / Y | Punct sfârșit | X / Y | Lungime segment (** (m) |
|---------------|----------------------------|---------------|----------------------------|-------------------------|
| 1 | 432.378,836 302.624,399 | 2 | 432.544,62 302.705,767 | 184.676 |
| 2 | 432.544,62 302.705,767 | 3 | 432.542,331 302.708,769 | 3.775 |
| 3 | 432.542,331 302.708,769 | 4 | 432.376,511 302.627,383 | 184.716 |
| 4 | 432.376,511 302.627,383 | 1 | 432.378,836 302.624,399 | 3.783 |

**** Lungimile segmentelor sunt determinate în planul de proiecție Stereo 70 și sunt rotunjite la 1 milimetru.**

***** Distanța dintre puncte este formată din segmente cumulate ce sunt mai mici decât valoarea 1 milimetru.**

**DATE DESPRE IMOBILUL NR. 10593**

Oficiul de Cadastru și Publicitate Imobiliară DOLJ
Biroul de Cadastru și Publicitate Imobiliară Craiova

A. Partea I. Descrierea imobilului

TEREN Extravilan

Adresa: Jud. Dolj, T12, P164

| Nr. Crt | Nr cadastral Nr. topografic | Suprafața* (mp) | Observații / Referințe |
|---------|--------------------------------|-----------------|---|
| A1 | | 1.328 | Sector cadastral:11 Teren neimprejmuit; |

B. Partea II. Proprietari și acte

| Inscrieri privitoare la dreptul de proprietate și alte drepturi reale | | Referințe |
|---|--|-----------|
| / | | |
| Act Administrativ nr. TDP 1141-1364, din 07/05/1997 emis de CJSDPAT DOLJ; | | |
| B1 | Intabulare, drept de PROPRIETATE, dobandit prin Reconstituire, cota actuala 3/4, cota initiala 3/4 1) BERBECE CONSTANTA , LIPSA CNP 2) CÎRSTEA EUGENIA 3) TOMA ANICA , LIPSA CNP | A1 |
| Act Notarial nr. CM 8, din 11/03/2021 emis de BIN BAZGU MARIANA; | | |
| B2 | Intabulare, drept de PROPRIETATE, dobandit prin Succesiune, cota actuala 1/4, cota initiala 1/4 1) MORARU IONELA | A1 |

C. Partea III. SARCINI .

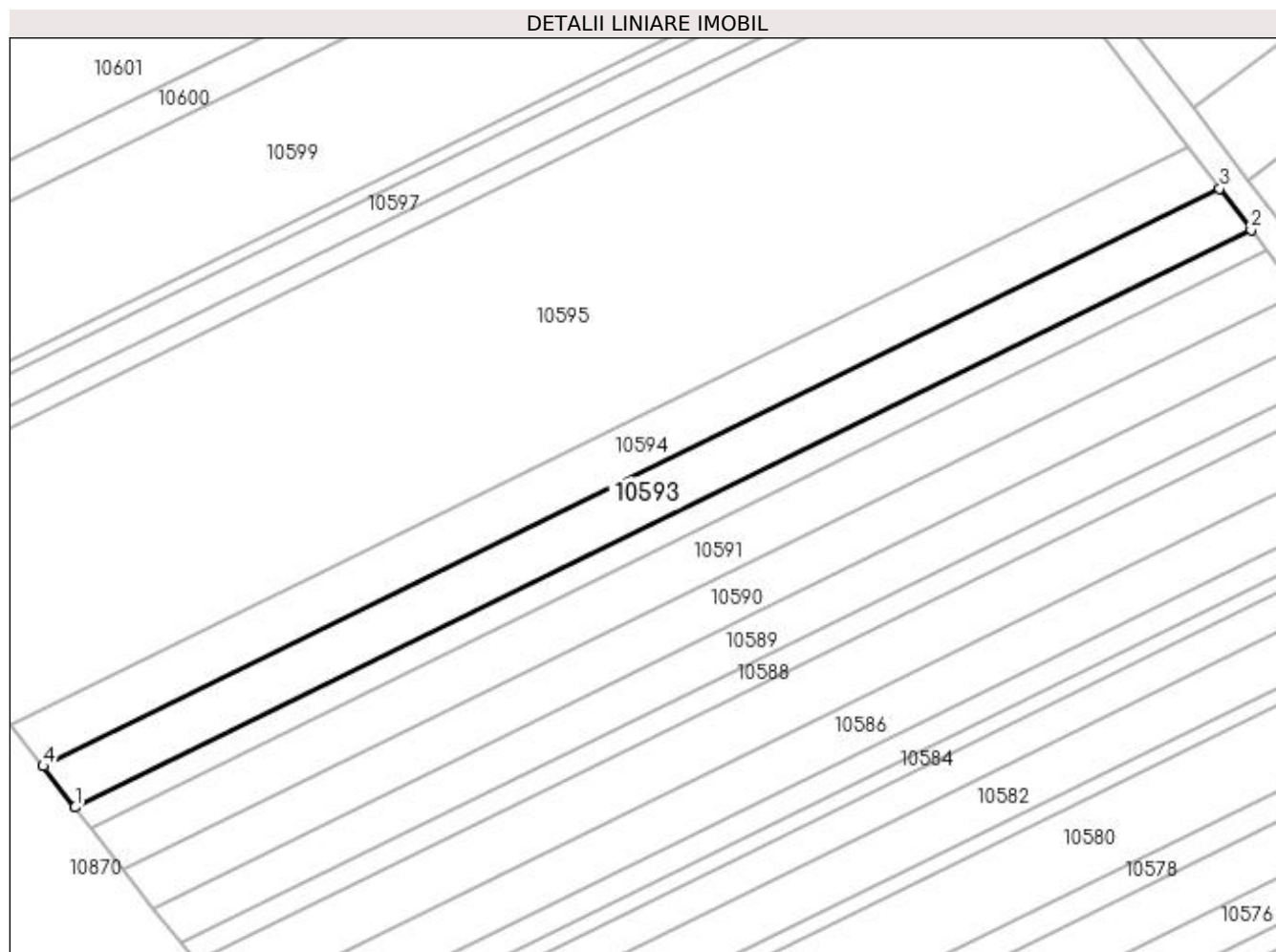
| Inscrieri privind dezmembramintele dreptului de proprietate, drepturi reale de garanție și sarcini | Referințe |
|--|-----------|
| NU SUNT | |

Anexa Nr. 1 La Partea I

Teren

| Nr cadastral | Suprafața (mp)* | Observații / Referințe |
|--------------|-----------------|------------------------|
| | 1.328 | |

* Suprafața este determinată în planul de proiecție Stereo 70.



Date referitoare la teren

| Crt | Categorie folosință | Intra vilan | Suprafața (mp) | Tarla | Parcelă | Nr. topo | Observații / Referințe |
|-----|---------------------|-------------|----------------|-------|---------|----------|------------------------|
| 1 | arabil | NU | 1.328 | 12 | 164 | - | |

Lungime Segmente

1) Valorile lungimilor segmentelor sunt obținute din proiecție în plan.

| Punct început | X / Y | Punct sfârșit | X / Y | Lungime segment (** (m) |
|---------------|----------------------------|---------------|----------------------------|-------------------------|
| 1 | 432.376,511 302.627,383 | 2 | 432.542,331 302.708,769 | 184.716 |
| 2 | 432.542,331 302.708,769 | 3 | 432.537,889 302.714,596 | 7.327 |
| 3 | 432.537,889 302.714,596 | 4 | 432.371,997 302.633,175 | 184.796 |
| 4 | 432.371,997 302.633,175 | 1 | 432.376,511 302.627,383 | 7.343 |

**** Lungimile segmentelor sunt determinate în planul de proiecție Stereo 70 și sunt rotunjite la 1 milimetru.**

***** Distanța dintre puncte este formată din segmente cumulate ce sunt mai mici decât valoarea 1 milimetru.**

**DATE DESPRE IMOBILUL NR. 10594**

Oficiul de Cadastru și Publicitate Imobiliară DOLJ
Biroul de Cadastru și Publicitate Imobiliară Craiova

A. Partea I. Descrierea imobilului

TEREN Extravilan

Adresa: Jud. Dolj, T12, P165

| Nr. Crt | Nr cadastral Nr. topografic | Suprafața* (mp) | Observații / Referințe |
|---------|--------------------------------|-----------------|--|
| A1 | | 1.328 | Sector cadastral:11 Teren neimprejmut; |

B. Partea II. Proprietari și acte

| Inscrieri privitoare la dreptul de proprietate și alte drepturi reale | Referințe |
|---|-----------|
| / | |
| Act Administrativ nr. TDP 788-9674, din 23/09/1997 emis de CJSDPAT DOLJ (Defunct conform certificat de deces seria DR , nr. 912462, data 17.12.2003); | |
| B1 | A1 |
| Intabulare, drept de PROPRIETATE, dobandit prin Reconstituire, cota actuala 1/1, cota initiala 1/1 | |
| 1) BĂDAN MARIA DEFUNCT:Da | |
| 2) CISER ANDREI, LIPSA CNP | |
| 3) PĂTRU GRIGORIE, LIPSA CNP | |
| 4) BĂDAN PETRE, LIPSA CNP | |

C. Partea III. SARCINI .

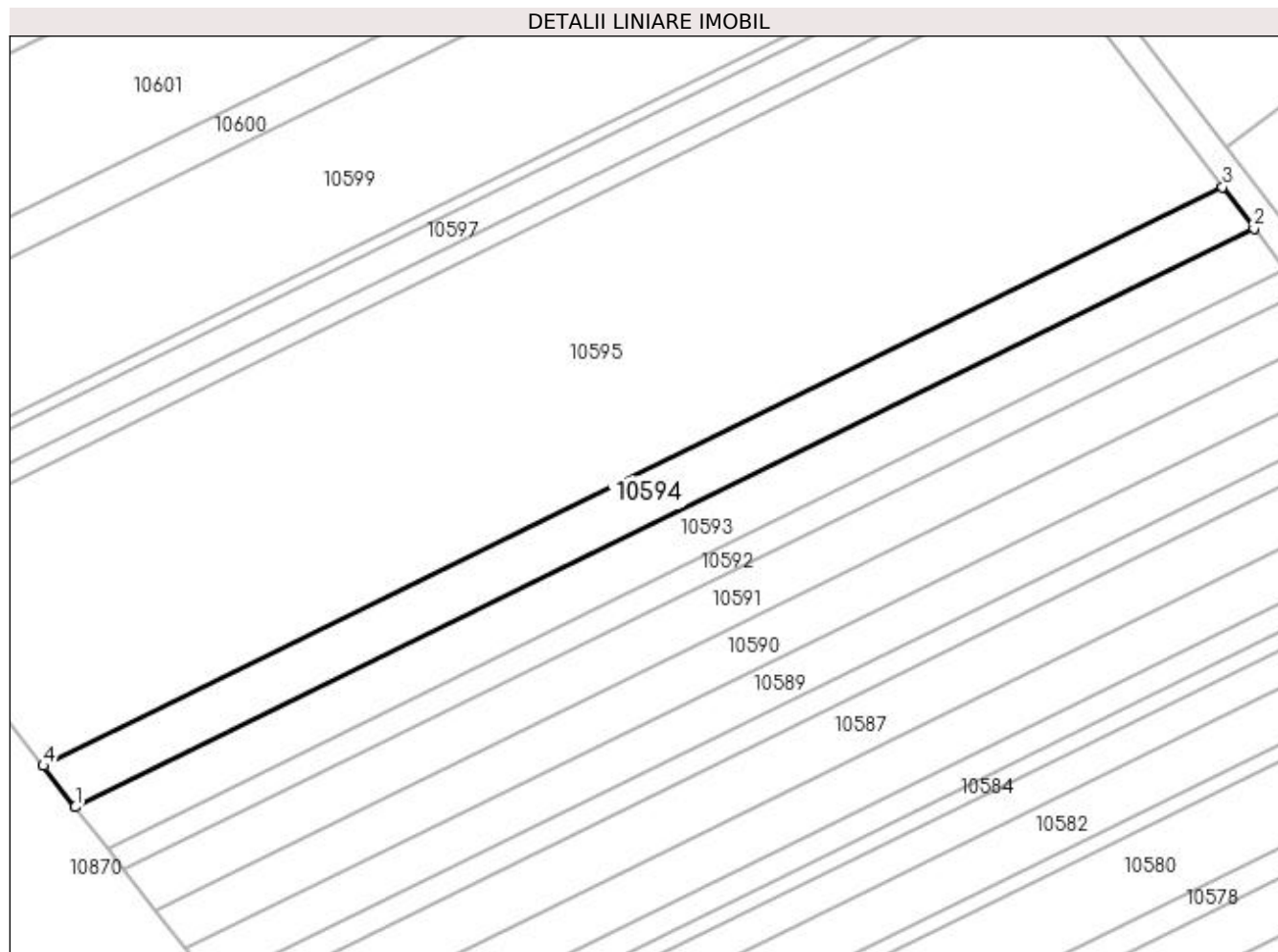
| Inscrieri privind dezmembramintele dreptului de proprietate, drepturi reale de garanție și sarcini | Referințe |
|--|-----------|
| NU SUNT | |

Anexa Nr. 1 La Partea I

Teren

| Nr cadastral | Suprafața (mp)* | Observații / Referințe |
|--------------|-----------------|------------------------|
| | 1.328 | |

* Suprafața este determinată în planul de proiecție Stereo 70.



Date referitoare la teren

| Crt | Categorie folosință | Intra vilan | Suprafața (mp) | Tarla | Parcelă | Nr. topo | Observații / Referințe |
|-----|---------------------|-------------|----------------|-------|---------|----------|------------------------|
| 1 | pasune | NU | 1.328 | 12 | 165 | - | |

Lungime Segmente

1) Valorile lungimilor segmentelor sunt obținute din proiecție în plan.

| Punct început | X / Y | Punct sfârșit | X / Y | Lungime segment (** (m) |
|---------------|----------------------------|---------------|----------------------------|-------------------------|
| 1 | 432.371,997 302.633,175 | 2 | 432.537,889 302.714,596 | 184.796 |
| 2 | 432.537,889 302.714,596 | 3 | 432.533,449 302.720,42 | 7.323 |
| 3 | 432.533,449 302.720,42 | 4 | 432.367,485 302.638,964 | 184.876 |
| 4 | 432.367,485 302.638,964 | 1 | 432.371,997 302.633,175 | 7.34 |

**** Lungimile segmentelor sunt determinate în planul de proiecție Stereo 70 și sunt rotunjite la 1 milimetru.**

***** Distanța dintre puncte este formată din segmente cumulate ce sunt mai mici decât valoarea 1 milimetru.**

**DATE DESPRE IMOBILUL NR. 10595**

Oficiul de Cadastru și Publicitate Imobiliară DOLJ
Biroul de Cadastru și Publicitate Imobiliară Craiova

A. Partea I. Descrierea imobilului

TEREN Extravilan

Adresa: Jud. Dolj, T12, P166

| Nr. Crt | Nr cadastral Nr. topografic | Suprafața* (mp) | Observații / Referințe |
|---------|-----------------------------|-----------------|---|
| A1 | | 7.000 | Sector cadastral:11 Teren neimprejmuit; |

B. Partea II. Proprietari și acte

| Inscrieri privitoare la dreptul de proprietate și alte drepturi reale | Referințe |
|---|-----------|
| / | |
| Act Administrativ nr. TDP 1523, din 18/09/2003 emis de CJSDPAT DOLJ; | |
| B1 | A1 |
| Intabulare, drept de PROPRIETATE, dobândit prin Reconstituire, cota actuala 1/1, cota initiala 1/1 1) VĂRZARU MARIA, LIPSA CNP | |

C. Partea III. SARCINI .

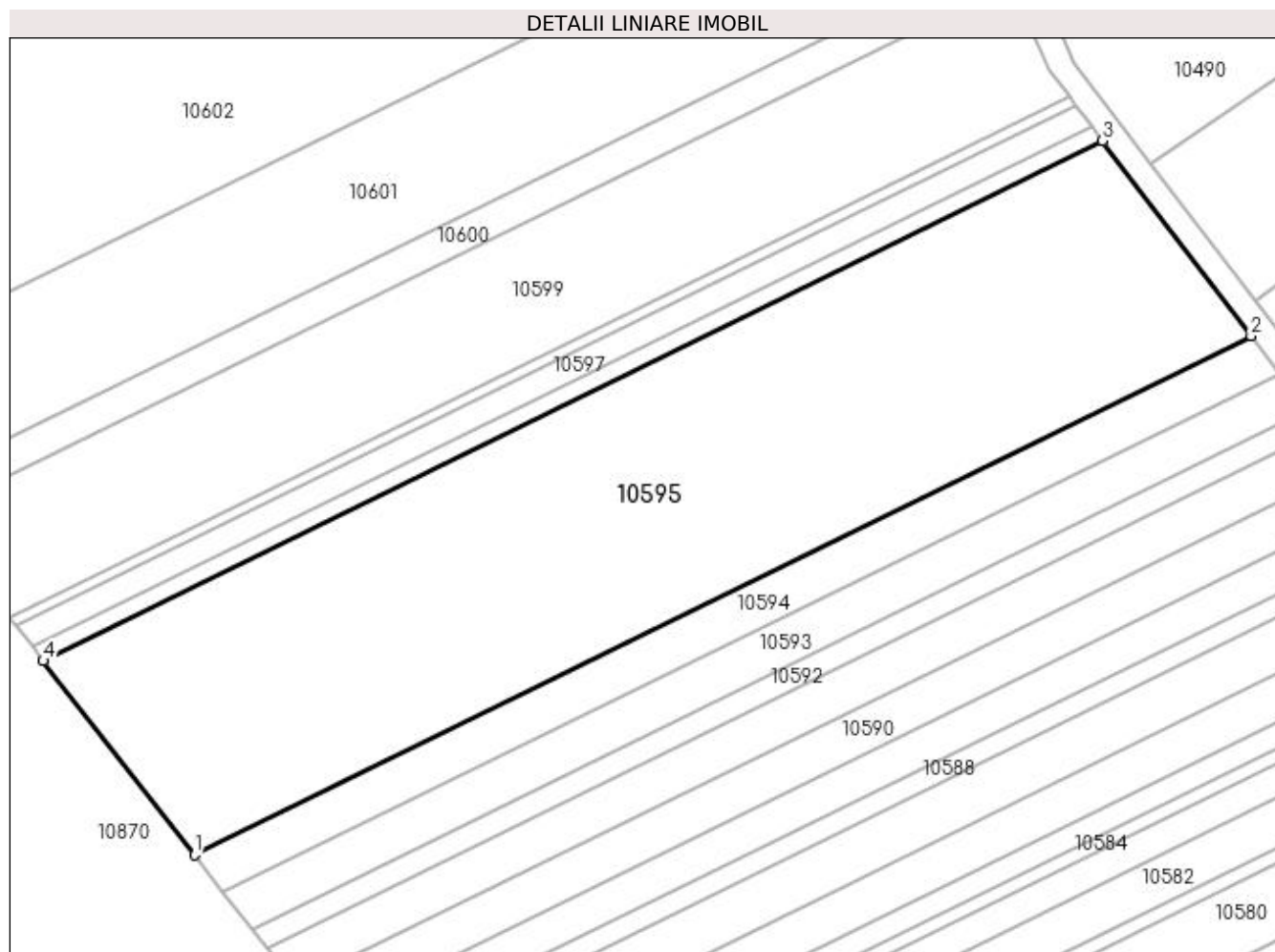
| Inscrieri privind dezmembramintele dreptului de proprietate, drepturi reale de garanție și sarcini | Referințe |
|--|-----------|
| NU SUNT | |

Anexa Nr. 1 La Partea I

Teren

| | | |
|--------------|-----------------|------------------------|
| Nr cadastral | Suprafața (mp)* | Observații / Referințe |
| | 7.000 | |

* Suprafața este determinată în planul de proiecție Stereo 70.



Date referitoare la teren

| Crt | Categorie folosință | Intra vilan | Suprafața (mp) | Tarla | Parcelă | Nr. topo | Observații / Referințe |
|-----|---------------------|-------------|----------------|-------|---------|----------|------------------------|
| 1 | arabil | NU | 7.000 | 12 | 166 | - | |

Lungime Segmente

1) Valorile lungimilor segmentelor sunt obținute din proiecție în plan.

| Punct început | X / Y | Punct sfârșit | X / Y | Lungime segment (** (m) |
|---------------|----------------------------|---------------|----------------------------|-------------------------|
| 1 | 432.367,485 302.638,964 | 2 | 432.533,449 302.720,42 | 184.876 |
| 2 | 432.533,449 302.720,42 | 3 | 432.510,076 302.751,078 | 38.551 |
| 3 | 432.510,076 302.751,078 | 4 | 432.343,733 302.669,436 | 185.298 |
| 4 | 432.343,733 302.669,436 | 1 | 432.367,485 302.638,964 | 38.635 |

**** Lungimile segmentelor sunt determinate în planul de proiecție Stereo 70 și sunt rotunjite la 1 milimetru.**

***** Distanța dintre puncte este formată din segmente cumulate ce sunt mai mici decât valoarea 1 milimetru.**

**DATE DESPRE IMOBILUL NR. 10596**

Oficiul de Cadastru și Publicitate Imobiliară DOLJ
Biroul de Cadastru și Publicitate Imobiliară Craiova

A. Partea I. Descrierea imobilului

TEREN Extravilan

Adresa: Jud. Dolj, T12, P167

| Nr. Crt | Nr cadastral Nr. topografic | Suprafața* (mp) | Observații / Referințe |
|---------|-----------------------------|-----------------|---|
| A1 | | 500 | Sector cadastral:11 Teren neimprejmuit; |

B. Partea II. Proprietari și acte

| Inscrieri privitoare la dreptul de proprietate și alte drepturi reale | Referințe |
|--|-----------|
| / | |
| Act Administrativ nr. TDP 488-2162, din 02/03/1994 emis de CJSDPAT DOLJ; | |
| B1 | A1 |
| Intabulare, drept de PROPRIETATE, dobandit prin Reconstituire, cota actuala 1/1, cota initiala 1/1 1) GHEORGHE MITRANA, LIPSA CNP | |

C. Partea III. SARCINI .

| Inscrieri privind dezmembramintele dreptului de proprietate, drepturi reale de garanție și sarcini | Referințe |
|--|-----------|
| NU SUNT | |

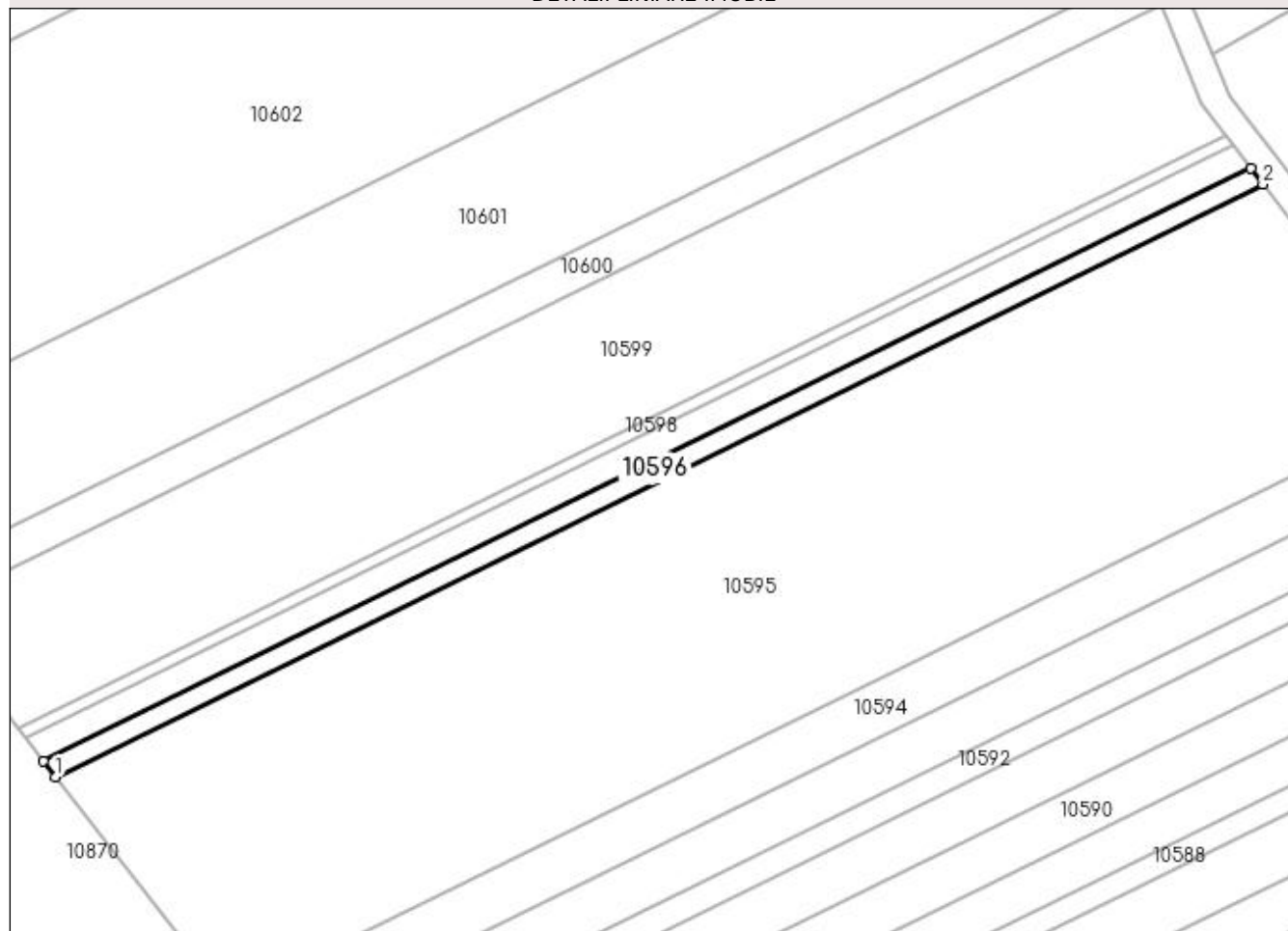
Anexa Nr. 1 La Partea I

Teren

| Nr cadastral | Suprafața (mp)* | Observații / Referințe |
|--------------|-----------------|------------------------|
| | 500 | |

* Suprafața este determinată în planul de proiecție Stereo 70.

DETALII LINIARE IMOBIL



Date referitoare la teren

| Crt | Categorie folosință | Intra vilan | Suprafața (mp) | Tarla | Parcelă | Nr. topo | Observații / Referințe |
|-----|---------------------|-------------|----------------|-------|---------|----------|------------------------|
| 1 | arabil | NU | 500 | 12 | 167 | - | |

Lungime Segmente

1) Valorile lungimilor segmentelor sunt obținute din proiecție în plan.

| Punct început | X / Y | Punct sfârșit | X / Y | Lungime segment (** (m) |
|---------------|----------------------------|---------------|----------------------------|-------------------------|
| 1 | 432.343,733 302.669,436 | 2 | 432.510,076 302.751,078 | 185.298 |
| 2 | 432.510,076 302.751,078 | 3 | 432.508,408 302.753,265 | 2.75 |
| 3 | 432.508,408 302.753,265 | 4 | 432.342,039 302.671,61 | 185.327 |
| 4 | 432.342,039 302.671,61 | 1 | 432.343,733 302.669,436 | 2.756 |

**** Lungimile segmentelor sunt determinate în planul de proiecție Stereo 70 și sunt rotunjite la 1 milimetru.**

***** Distanța dintre puncte este formată din segmente cumulate ce sunt mai mici decât valoarea 1 milimetru.**

**DATE DESPRE IMOBILUL NR. 10597**

Oficiul de Cadastru și Publicitate Imobiliară DOLJ
Biroul de Cadastru și Publicitate Imobiliară Craiova

A. Partea I. Descrierea imobilului

TEREN Extravilan

Adresa: Jud. Dolj, T12, P168

| Nr. Crt | Nr cadastral Nr. topografic | Suprafața* (mp) | Observații / Referințe |
|---------|-----------------------------|-----------------|---|
| A1 | | 751 | Sector cadastral:11 Teren neimprejmuit; |

B. Partea II. Proprietari și acte

| Inscrieri privitoare la dreptul de proprietate și alte drepturi reale | Referințe |
|---|-----------|
| / | |
| Act Administrativ nr. TDP 327-2180, din 02/08/1997 emis de CJSDPAT DOLJ; | |
| B1 | A1 |
| Intabulare, drept de PROPRIETATE, dobandit prin Constituire, cota actuala 1/1, cota initiala 1/1 1) AVRAM IOANA, LIPSA CNP | |

C. Partea III. SARCINI .

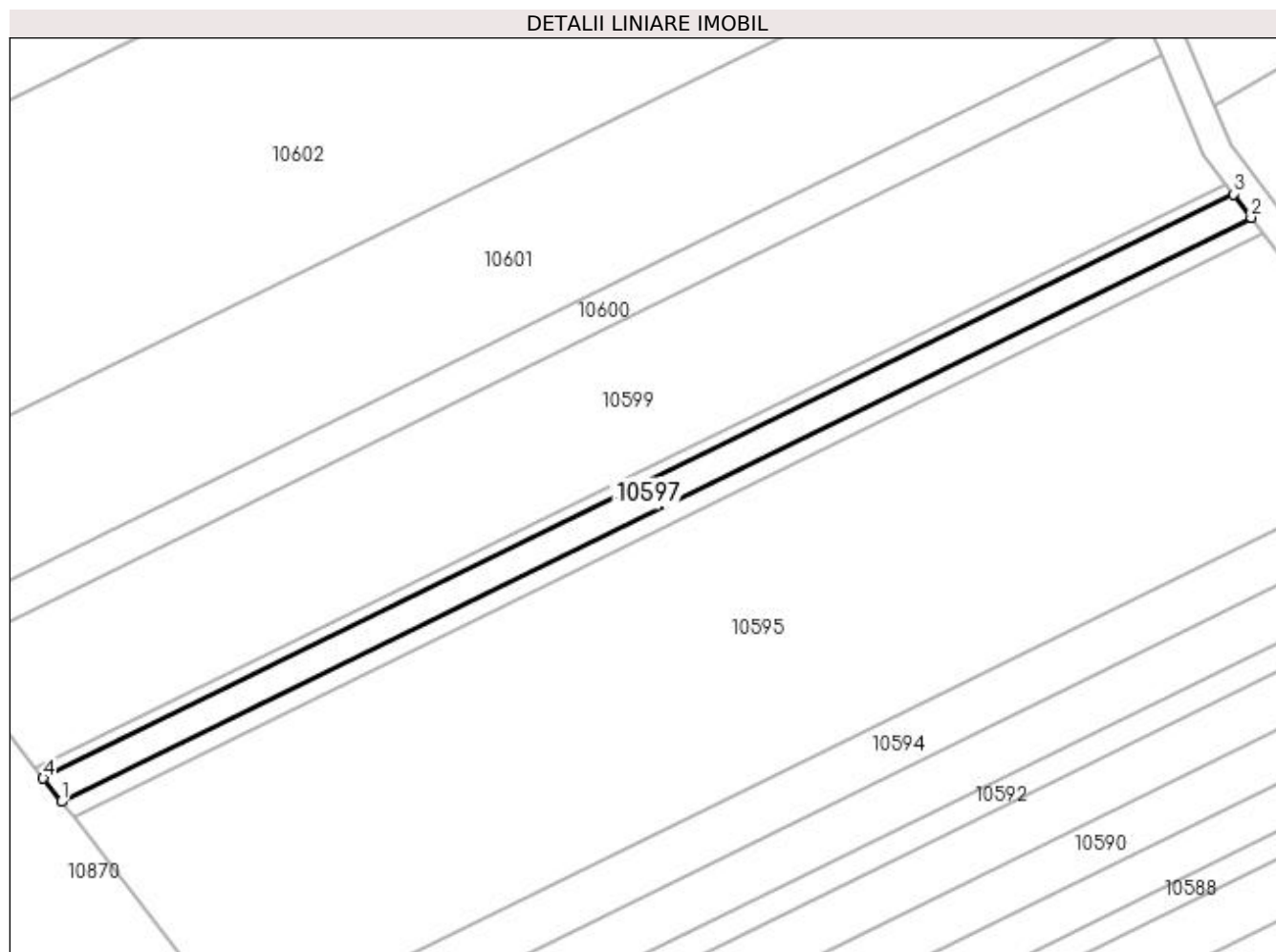
| Inscrieri privind dezmembramintele dreptului de proprietate, drepturi reale de garanție și sarcini | Referințe |
|--|-----------|
| NU SUNT | |

Anexa Nr. 1 La Partea I

Teren

| Nr cadastral | Suprafața (mp)* | Observații / Referințe |
|--------------|-----------------|------------------------|
| | 751 | |

* Suprafața este determinată în planul de proiecție Stereo 70.



Date referitoare la teren

| Crt | Categorie folosință | Intra vilan | Suprafața (mp) | Tarla | Parcelă | Nr. topo | Observații / Referințe |
|-----|---------------------|-------------|----------------|-------|---------|----------|------------------------|
| 1 | arabil | NU | 751 | 12 | 168 | - | |

Lungime Segmente

1) Valorile lungimilor segmentelor sunt obținute din proiecție în plan.

| Punct început | X / Y | Punct sfârșit | X / Y | Lungime segment (** (m) |
|---------------|----------------------------|---------------|----------------------------|-------------------------|
| 1 | 432.342,039 302.671,61 | 2 | 432.508,408 302.753,265 | 185.327 |
| 2 | 432.508,408 302.753,265 | 3 | 432.505,904 302.756,55 | 4.131 |
| 3 | 432.505,904 302.756,55 | 4 | 432.339,494 302.674,875 | 185.373 |
| 4 | 432.339,494 302.674,875 | 1 | 432.342,039 302.671,61 | 4.14 |

**** Lungimile segmentelor sunt determinate în planul de proiecție Stereo 70 și sunt rotunjite la 1 milimetru.**

***** Distanța dintre puncte este formată din segmente cumulate ce sunt mai mici decât valoarea 1 milimetru.**

**DATE DESPRE IMOBILUL NR. 10598**

Oficiul de Cadastru și Publicitate Imobiliară DOLJ
Biroul de Cadastru și Publicitate Imobiliară Craiova

A. Partea I. Descrierea imobilului

TEREN Extravilan

Adresa: Jud. Dolj, T12, P169

| Nr. Crt | Nr cadastral Nr. topografic | Suprafața* (mp) | Observații / Referințe |
|---------|-----------------------------|-----------------|---|
| A1 | | 313 | Sector cadastral:11 Teren neimprejmuit; |

B. Partea II. Proprietari și acte

| Inscrieri privitoare la dreptul de proprietate și alte drepturi reale | Referințe |
|---|-----------|
| / | |
| Act Administrativ nr. TDP 327-2180, din 02/08/1997 emis de CJSDPAT DOLJ; | |
| B1 | A1 |
| Intabulare, drept de PROPRIETATE, dobandit prin Constituire, cota actuala 1/1, cota initiala 1/1 1) AVRAM IOANA, LIPSA CNP | |

C. Partea III. SARCINI .

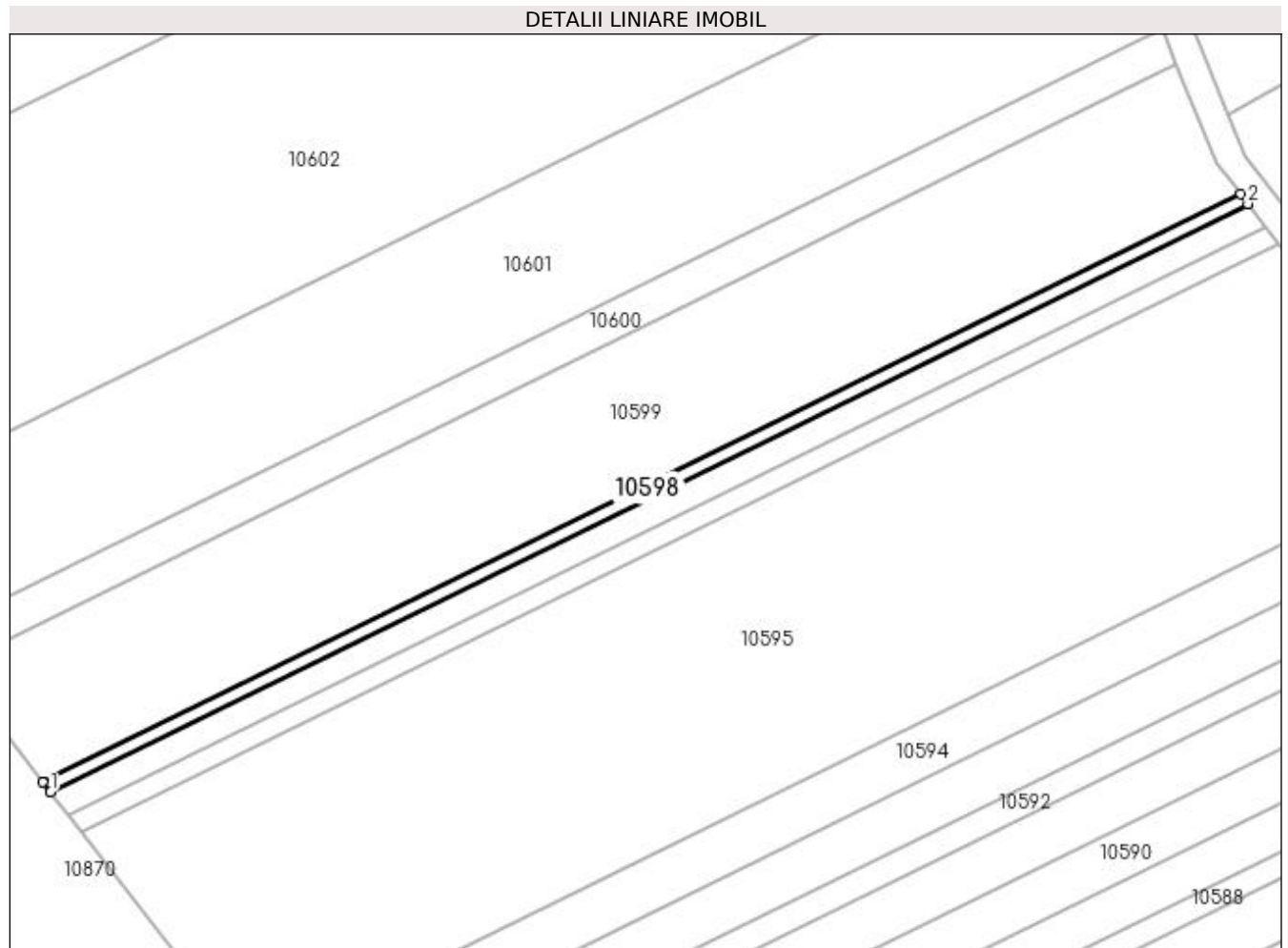
| Inscrieri privind dezmembramintele dreptului de proprietate, drepturi reale de garanție și sarcini | Referințe |
|--|-----------|
| NU SUNT | |

Anexa Nr. 1 La Partea I

Teren

| | | |
|--------------|-----------------|------------------------|
| Nr cadastral | Suprafața (mp)* | Observații / Referințe |
| | 313 | |

* Suprafața este determinată în planul de proiecție Stereo 70.



Date referitoare la teren

| Crt | Categorie folosință | Intra vilan | Suprafața (mp) | Tarla | Parcelă | Nr. topo | Observații / Referințe |
|-----|---------------------|-------------|----------------|-------|---------|----------|------------------------|
| 1 | vie | NU | 313 | 12 | 169 | - | |

Lungime Segmente

1) Valorile lungimilor segmentelor sunt obținute din proiecție în plan.

| Punct început | X / Y | Punct sfârșit | X / Y | Lungime segment (** (m) |
|---------------|----------------------------|---------------|----------------------------|-------------------------|
| 1 | 432.339,494 302.674,875 | 2 | 432.505,904 302.756,55 | 185.373 |
| 2 | 432.505,904 302.756,55 | 3 | 432.504,861 302.757,919 | 1.721 |
| 3 | 432.504,861 302.757,919 | 4 | 432.338,434 302.676,235 | 185.392 |
| 4 | 432.338,434 302.676,235 | 1 | 432.339,494 302.674,875 | 1.724 |

**** Lungimile segmentelor sunt determinate în planul de proiecție Stereo 70 și sunt rotunjite la 1 milimetru.**

***** Distanța dintre puncte este formată din segmente cumulate ce sunt mai mici decât valoarea 1 milimetru.**

**DATE DESPRE IMOBILUL NR. 10599**

Oficiul de Cadastru și Publicitate Imobiliară DOLJ
Biroul de Cadastru și Publicitate Imobiliară Craiova

A. Partea I. Descrierea imobilului

TEREN Extravilan

Adresa: Jud. Dolj, T12, P172

| Nr. Crt | Nr cadastral Nr. topografic | Suprafața* (mp) | Observații / Referințe |
|---------|--------------------------------|-----------------|---|
| A1 | | 3.750 | Sector cadastral:11 Teren neimpregmuit; |

B. Partea II. Proprietari și acte

| Inscrieri privitoare la dreptul de proprietate și alte drepturi reale | Referințe |
|---|-----------|
| / | |
| Act Administrativ nr. TDP 1490, din 18/09/2003 emis de CJSDPAT DOLJ (Defunct conform certificat de deces seria D10, nr. 308677, data 20.11.2017); | |
| B1 | A1 |
| Intabulare, drept de PROPRIETATE, dobandit prin Reconstituire, cota actuala 1/1, cota initiala 1/1 | |
| 1) COICEA CONSTANȚA, LIPSA CNP | |
| 2) NICA MARIA, LIPSA CNP | |
| 3) PĂTRU GHEORGHE DEFUNCT:Da | |
| 4) PĂTRU ION, LIPSA CNP | |

C. Partea III. SARCINI .

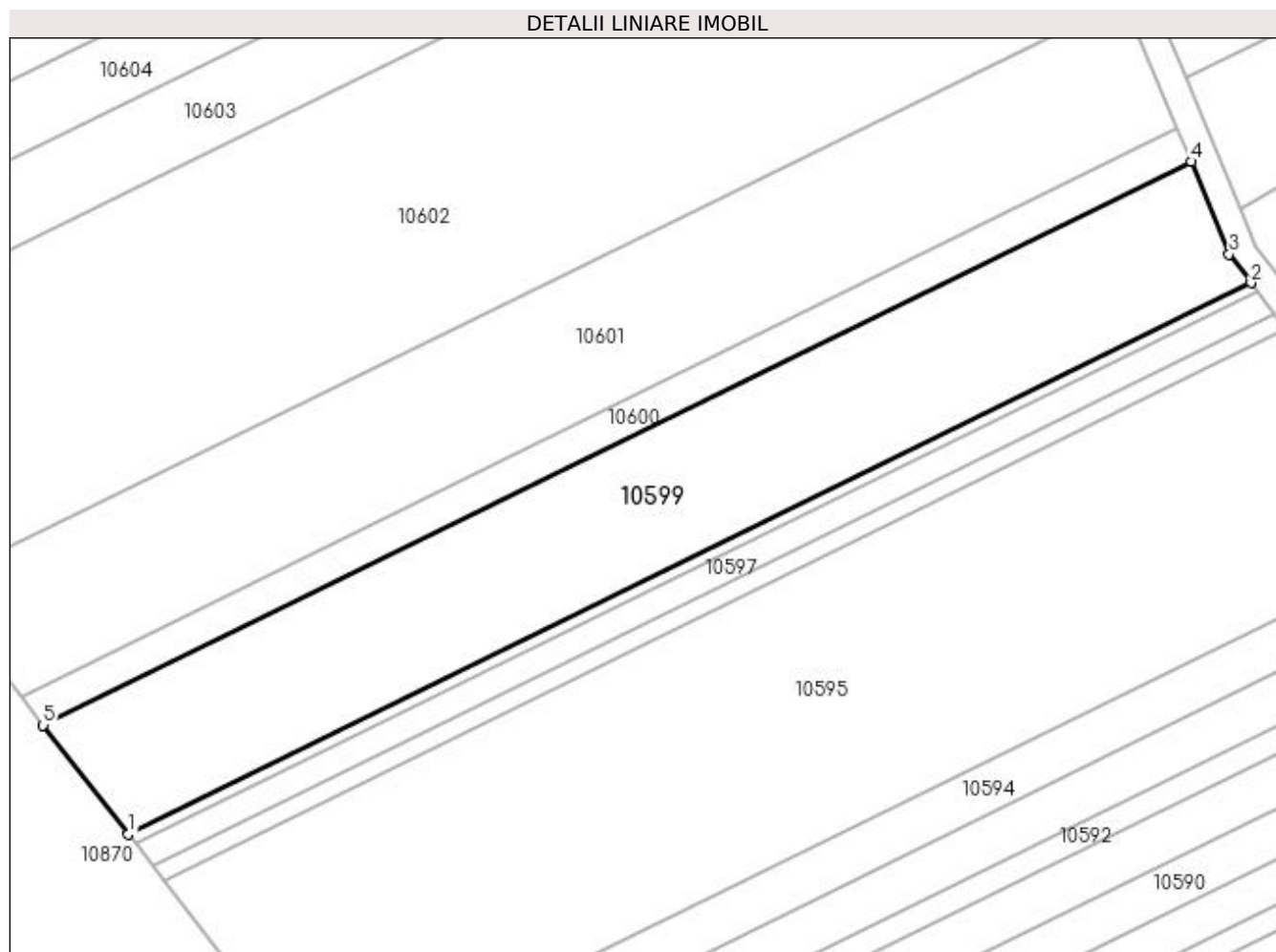
| Inscrieri privind dezmembramintele dreptului de proprietate, drepturi reale de garanție și sarcini | Referințe |
|--|-----------|
| NU SUNT | |

Anexa Nr. 1 La Partea I

Teren

| Nr cadastral | Suprafața (mp)* | Observații / Referințe |
|--------------|-----------------|------------------------|
| | 3.750 | |

* Suprafața este determinată în planul de proiecție Stereo 70.



Date referitoare la teren

| Crt | Categorie folosință | Intra vilan | Suprafața (mp) | Tarla | Parcelă | Nr. topo | Observații / Referințe |
|-----|---------------------|-------------|----------------|-------|---------|----------|------------------------|
| 1 | arabil | NU | 3.750 | 12 | 172 | - | |

Lungime Segmente

1) Valorile lungimilor segmentelor sunt obținute din proiecție în plan.

| Punct început | X / Y | Punct sfârșit | X / Y | Lungime segment (** (m) |
|---------------|----------------------------|---------------|----------------------------|-------------------------|
| 1 | 432.338,434 302.676,235 | 2 | 432.504,861 302.757,919 | 185.392 |
| 2 | 432.504,861 302.757,919 | 3 | 432.501,629 302.762,157 | 5.33 |
| 3 | 432.501,629 302.762,157 | 4 | 432.495,964 302.775,897 | 14.862 |
| 4 | 432.495,964 302.775,897 | 5 | 432.325,836 302.692,397 | 189.515 |
| 5 | 432.325,836 302.692,397 | 1 | 432.338,434 302.676,235 | 20.492 |

**** Lungimile segmentelor sunt determinate în planul de proiecție Stereo 70 și sunt rotunjite la 1 milimetru.**

***** Distanța dintre puncte este formată din segmente cumulate ce sunt mai mici decât valoarea 1 milimetru.**

**DATE DESPRE IMOBILUL NR. 10600**

Oficiul de Cadastru și Publicitate Imobiliară DOLJ
Biroul de Cadastru și Publicitate Imobiliară Craiova

A. Partea I. Descrierea imobilului

TEREN Extravilan

Adresa: Jud. Dolj, T12, P173/1

| Nr. Crt | Nr cadastral Nr. topografic | Suprafața* (mp) | Observații / Referințe |
|---------|-----------------------------|-----------------|---|
| A1 | | 1.000 | Sector cadastral:11 Teren neimpregmuit; |

B. Partea II. Proprietari și acte

| Inscrieri privitoare la dreptul de proprietate și alte drepturi reale | Referințe |
|--|-----------|
| / | |
| Act Administrativ nr. TDP 1514, din 16/10/2003 emis de CJSDPAT DOLJ; | |
| B1 | A1 |
| Intabulare, drept de PROPRIETATE, dobândit prin Reconstituire, cota actuala 1/1, cota initiala 1/1 1) VĂTĂMAN CONSTANTIN, LIPSA CNP | |

C. Partea III. SARCINI .

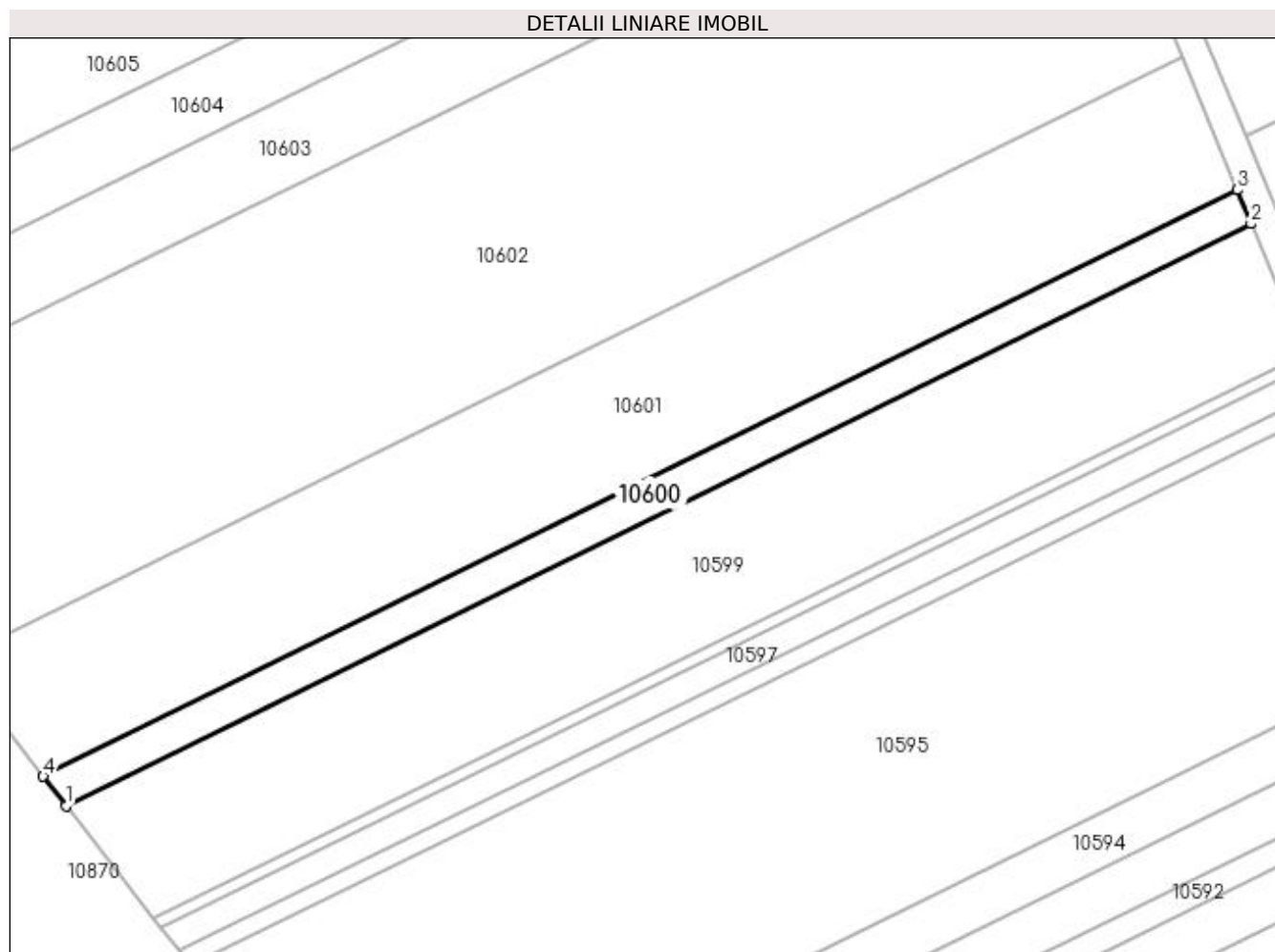
| Inscrieri privind dezmembramintele dreptului de proprietate, drepturi reale de garanție și sarcini | Referințe |
|--|-----------|
| NU SUNT | |

Anexa Nr. 1 La Partea I

Teren

| Nr cadastral | Suprafața (mp)* | Observații / Referințe |
|--------------|-----------------|------------------------|
| | 1.000 | |

* Suprafața este determinată în planul de proiecție Stereo 70.



Date referitoare la teren

| Crt | Categorie folosință | Intra vilan | Suprafața (mp) | Tarla | Parcelă | Nr. topo | Observații / Referințe |
|-----|---------------------|-------------|----------------|-------|---------|----------|------------------------|
| 1 | pasune | NU | 1.000 | 12 | 173/1 | - | |

Lungime Segmente

1) Valorile lungimilor segmentelor sunt obținute din proiecție în plan.

| Punct început | X / Y | Punct sfârșit | X / Y | Lungime segment (** (m) |
|---------------|----------------------------|---------------|----------------------------|-------------------------|
| 1 | 432.325,836 302.692,397 | 2 | 432.495,964 302.775,897 | 189.515 |
| 2 | 432.495,964 302.775,897 | 3 | 432.493,955 302.780,767 | 5.268 |
| 3 | 432.493,955 302.780,767 | 4 | 432.322,535 302.696,633 | 190.954 |
| 4 | 432.322,535 302.696,633 | 1 | 432.325,836 302.692,397 | 5.37 |

**** Lungimile segmentelor sunt determinate în planul de proiecție Stereo 70 și sunt rotunjite la 1 milimetru.**

***** Distanța dintre puncte este formată din segmente cumulate ce sunt mai mici decât valoarea 1 milimetru.**

**DATE DESPRE IMOBILUL NR. 10601**

Oficiul de Cadastru și Publicitate Imobiliară DOLJ
Biroul de Cadastru și Publicitate Imobiliară Craiova

A. Partea I. Descrierea imobilului

TEREN Extravilan

Adresa: Jud. Dolj, T12, P173

| Nr. Crt | Nr cadastral Nr. topografic | Suprafața* (mp) | Observații / Referințe |
|---------|-----------------------------|-----------------|---|
| A1 | | 4.000 | Sector cadastral:11 Teren neimprejmuit; |

B. Partea II. Proprietari și acte

| Inscrieri privitoare la dreptul de proprietate și alte drepturi reale | Referințe |
|--|-----------|
| / | |
| Act Administrativ nr. TDP 1514, din 16/10/2003 emis de CJSDPAT DOLJ; | |
| B1 | A1 |
| Intabulare, drept de PROPRIETATE, dobândit prin Reconstituire, cota actuala 1/1, cota initiala 1/1 1) VĂTĂMAN CONSTANTIN, LIPSA CNP | |

C. Partea III. SARCINI .

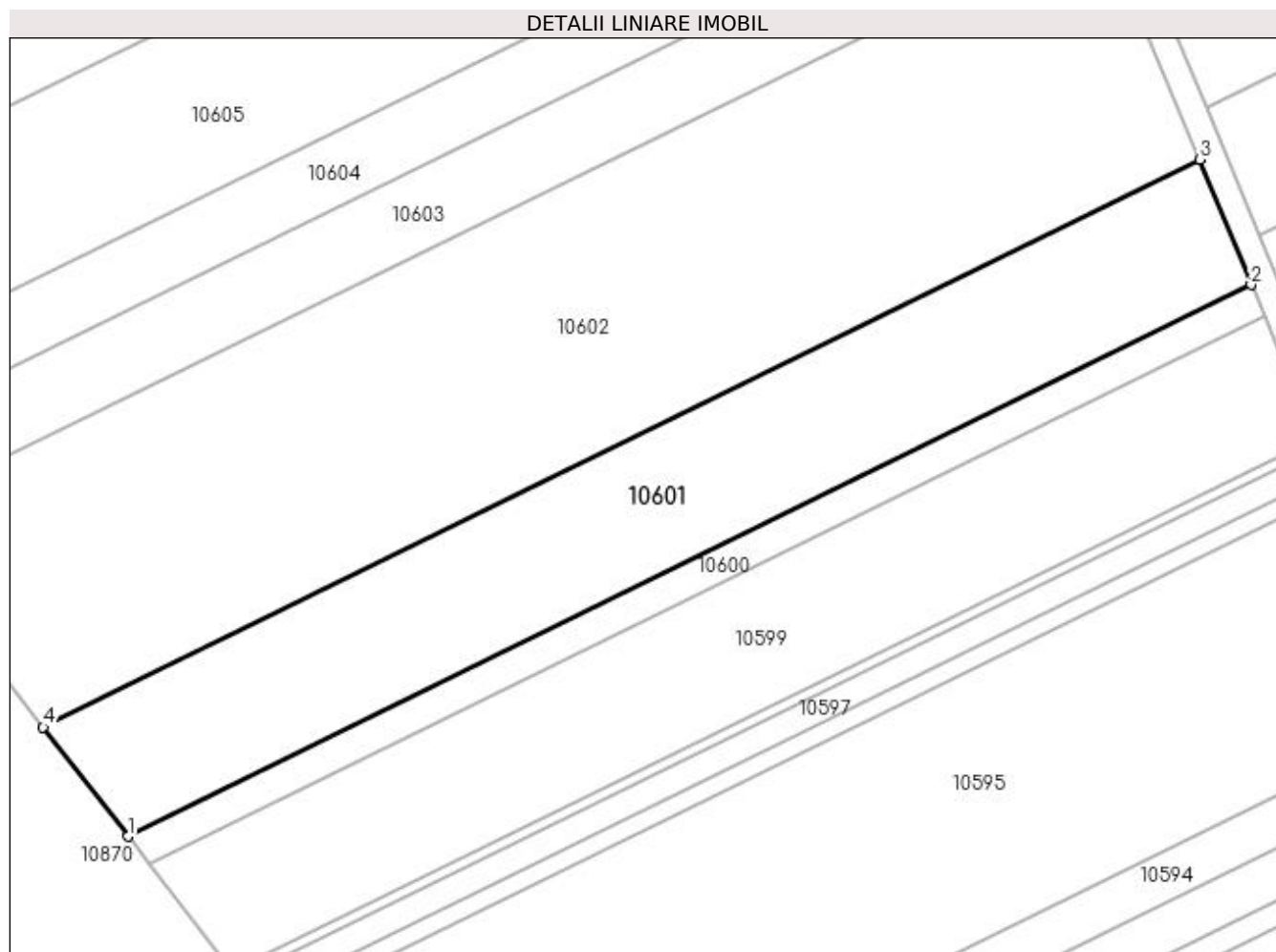
| Inscrieri privind dezmembramintele dreptului de proprietate, drepturi reale de garanție și sarcini | Referințe |
|--|-----------|
| NU SUNT | |

Anexa Nr. 1 La Partea I

Teren

| Nr cadastral | Suprafața (mp)* | Observații / Referințe |
|--------------|-----------------|------------------------|
| | 4.000 | |

* Suprafața este determinată în planul de proiecție Stereo 70.



Date referitoare la teren

| Crt | Categorie folosință | Intravilan | Suprafața (mp) | Tarla | Parcelă | Nr. topo | Observații / Referințe |
|-----|---------------------|------------|----------------|-------|---------|----------|------------------------|
| 1 | arabil | NU | 4.000 | 12 | 173 | - | |

Lungime Segmente

1) Valorile lungimilor segmentelor sunt obținute din proiecție în plan.

| Punct început | X / Y | Punct sfârșit | X / Y | Lungime segment (** (m) |
|---------------|----------------------------|---------------|----------------------------|-------------------------|
| 1 | 432.322,535 302.696,633 | 2 | 432.493,955 302.780,767 | 190.954 |
| 2 | 432.493,955 302.780,767 | 3 | 432.486,07 302.799,891 | 20.686 |
| 3 | 432.486,07 302.799,891 | 4 | 432.309,572 302.713,264 | 196.611 |
| 4 | 432.309,572 302.713,264 | 1 | 432.322,535 302.696,633 | 21.086 |

**** Lungimile segmentelor sunt determinate în planul de proiecție Stereo 70 și sunt rotunjite la 1 milimetru.**

***** Distanța dintre puncte este formată din segmente cumulate ce sunt mai mici decât valoarea 1 milimetru.**

**DATE DESPRE IMOBILUL NR. 10602**

Oficiul de Cadastru și Publicitate Imobiliară DOLJ
 Biroul de Cadastru și Publicitate Imobiliară Craiova

A. Partea I. Descrierea imobilului

TEREN Extravilan

Adresa: Jud. Dolj, T12, P174

| Nr. Crt | Nr cadastral Nr. topografic | Suprafața* (mp) | Observații / Referințe |
|---------|-----------------------------|-----------------|---|
| A1 | | 8.000 | Sector cadastral:11 Teren neimprejmuit; |

B. Partea II. Proprietari și acte

| Inscrieri privitoare la dreptul de proprietate și alte drepturi reale | Referințe |
|---|-----------|
| / | |
| Act Administrativ nr. TDP 474-2162, din 28/02/1994 emis de CJSDPAT DOLJ (Defunct conform certificat de deces seria D9 , nr. 235563, data 17.01.1992); | |
| B1 | A1 |
| Intabulare, drept de PROPRIETATE, dobandit prin Reconstituire, cota actuala 1/1, cota initiala 1/1 1) ION MARIA, LIPSA CNP DEFUNCT:Da | |

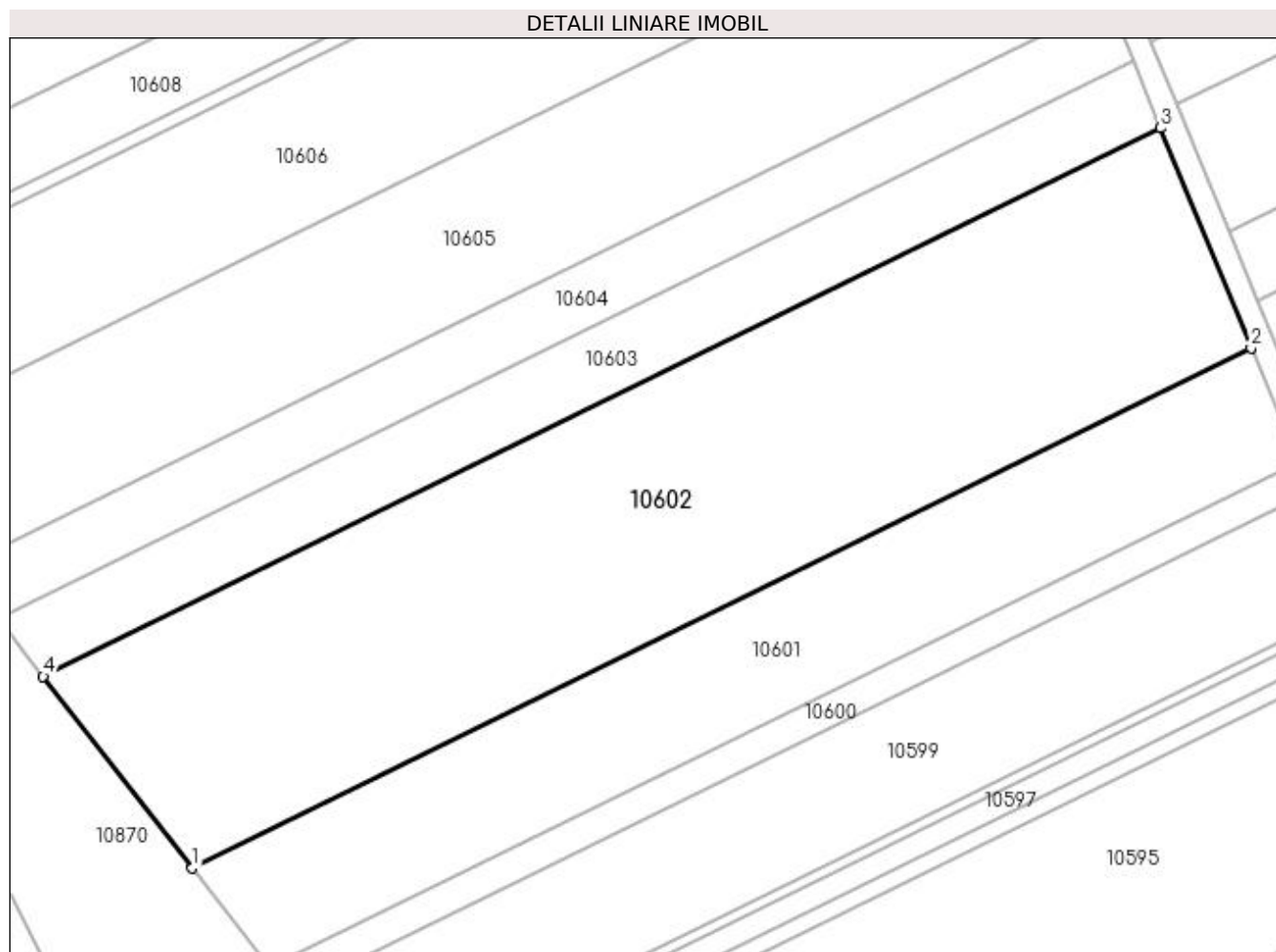
C. Partea III. SARCINI .

| Inscrieri privind dezmembramintele dreptului de proprietate, drepturi reale de garanție și sarcini | Referințe |
|--|-----------|
| NU SUNT | |

Anexa Nr. 1 La Partea I**Teren**

| | | |
|--------------|-----------------|------------------------|
| Nr cadastral | Suprafața (mp)* | Observații / Referințe |
| | 8.000 | |

* Suprafața este determinată în planul de proiecție Stereo 70.

**Date referitoare la teren**

| Crt | Categorie folosință | Intravilan | Suprafața (mp) | Tarla | Parcelă | Nr. topo | Observații / Referințe |
|-----|---------------------|------------|----------------|-------|---------|----------|------------------------|
| 1 | arabil | NU | 8.000 | 12 | 174 | - | |

Lungime Segmente

1) Valorile lungimilor segmentelor sunt obținute din proiecție în plan.

| Punct început | X / Y | Punct sfârșit | X / Y | Lungime segment (** (m) |
|---------------|----------------------------|---------------|----------------------------|-------------------------|
| 1 | 432.309,572 302.713,264 | 2 | 432.486,07 302.799,891 | 196.611 |
| 2 | 432.486,07 302.799,891 | 3 | 432.470,943 302.836,576 | 39.681 |
| 3 | 432.470,943 302.836,576 | 4 | 432.284,705 302.745,169 | 207.46 |
| 4 | 432.284,705 302.745,169 | 1 | 432.309,572 302.713,264 | 40.451 |

**** Lungimile segmentelor sunt determinate în planul de proiecție Stereo 70 și sunt rotunjite la 1 milimetru.**

***** Distanța dintre puncte este formată din segmente cumulate ce sunt mai mici decât valoarea 1 milimetru.**

**DATE DESPRE IMOBILUL NR. 10603**

Oficiul de Cadastru și Publicitate Imobiliară DOLJ
Biroul de Cadastru și Publicitate Imobiliară Craiova

A. Partea I. Descrierea imobilului

TEREN Extravilan

Adresa: Jud. Dolj, T12, P47

| Nr. Crt | Nr cadastral Nr. topografic | Suprafața* (mp) | Observații / Referințe |
|---------|-----------------------------|-----------------|---|
| A1 | | 2.500 | Sector cadastral:11 Teren neimprejmuit; |

B. Partea II. Proprietari și acte

| Inscrieri privitoare la dreptul de proprietate și alte drepturi reale | Referințe |
|---|-----------|
| / | |
| Act Notarial nr. CM 23, din 16/05/2014 emis de BNP BAZGU MARIANA; | |
| B1 | A1 |
| Intabulare, drept de PROPRIETATE, dobandit prin Succesiune, cota actuala 1/1, cota initiala 1/1 1) AMZUCU SILVIA | |

C. Partea III. SARCINI .

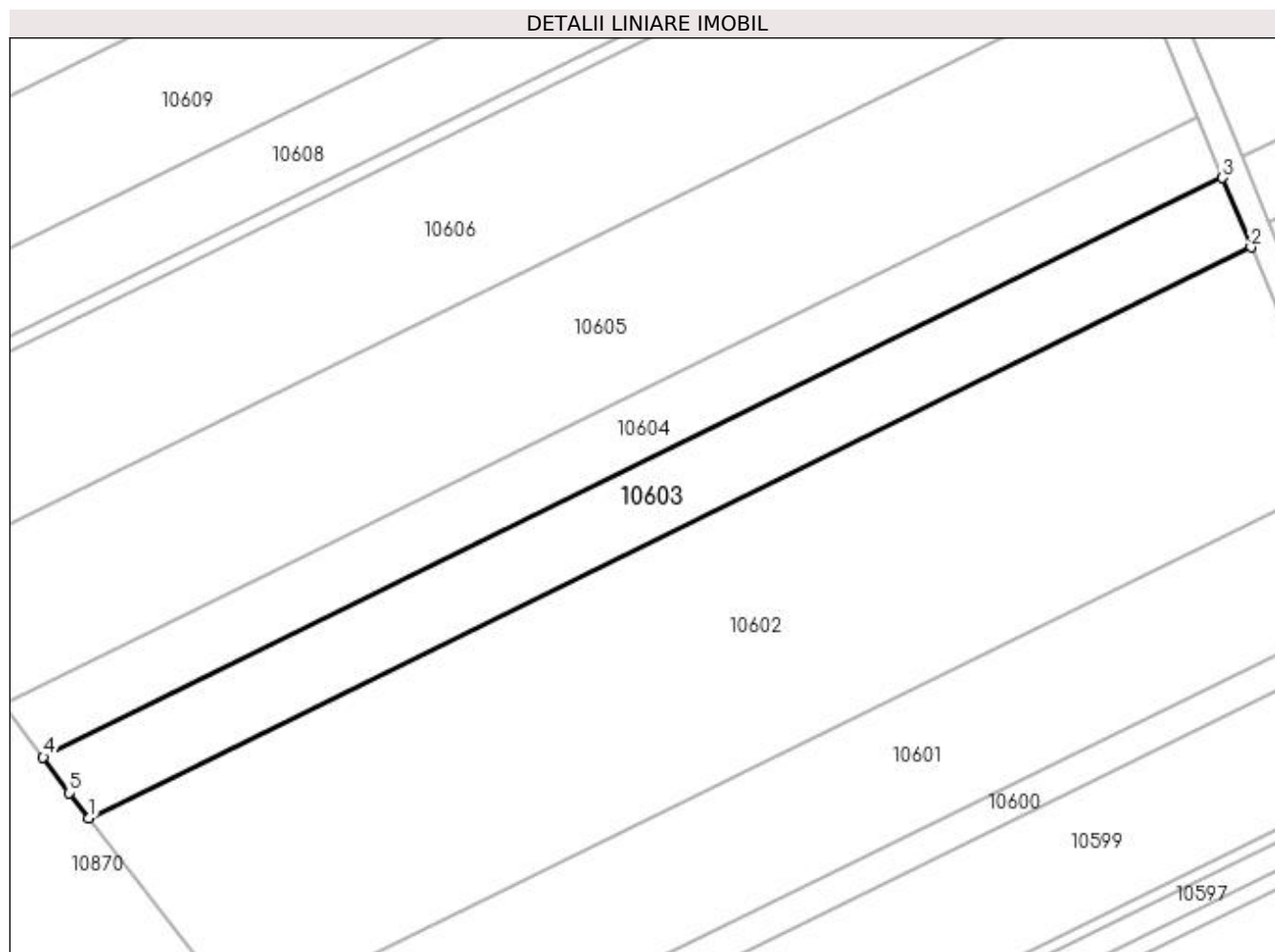
| Inscrieri privind dezmembramintele dreptului de proprietate, drepturi reale de garanție și sarcini | Referințe |
|--|-----------|
| NU SUNT | |

Anexa Nr. 1 La Partea I

Teren

| Nr cadastral | Suprafața (mp)* | Observații / Referințe |
|--------------|-----------------|------------------------|
| | 2.500 | |

* Suprafața este determinată în planul de proiecție Stereo 70.



Date referitoare la teren

| Crt | Categorie folosință | Intra vilan | Suprafața (mp) | Tarla | Parcelă | Nr. topo | Observații / Referințe |
|-----|---------------------|-------------|----------------|-------|---------|----------|------------------------|
| 1 | arabil | NU | 2.500 | 12 | 47 | - | |

Lungime Segmente

1) Valorile lungimilor segmentelor sunt obținute din proiecție în plan.

| Punct început | X / Y | Punct sfârșit | X / Y | Lungime segment (** (m) |
|---------------|----------------------------|---------------|----------------------------|-------------------------|
| 1 | 432.284,705 302.745,169 | 2 | 432.470,943 302.836,576 | 207.46 |
| 2 | 432.470,943 302.836,576 | 3 | 432.466,374 302.847,655 | 11.984 |
| 3 | 432.466,374 302.847,655 | 4 | 432.277,38 302.754,896 | 210.53 |
| 4 | 432.277,38 302.754,896 | 5 | 432.281,603 302.749,148 | 7.133 |
| 5 | 432.281,603 302.749,148 | 1 | 432.284,705 302.745,169 | 5.045 |

**** Lungimile segmentelor sunt determinate în planul de proiecție Stereo 70 și sunt rotunjite la 1 milimetru.**

***** Distanța dintre puncte este formată din segmente cumulate ce sunt mai mici decât valoarea 1 milimetru.**

**DATE DESPRE IMOBILUL NR. 10604**

Oficiul de Cadastru și Publicitate Imobiliară DOLJ
Biroul de Cadastru și Publicitate Imobiliară Craiova

A. Partea I. Descrierea imobilului

TEREN Extravilan

Adresa: Jud. Dolj, T12, P44/1

| Nr. Crt | Nr cadastral Nr. topografic | Suprafața* (mp) | Observații / Referințe |
|---------|-----------------------------|-----------------|---|
| A1 | | 2.222 | Sector cadastral:11 Teren neimprejmuit; |

B. Partea II. Proprietari și acte

| Inscrieri privitoare la dreptul de proprietate și alte drepturi reale | Referințe |
|--|-----------|
| / | |
| Act Administrativ nr. TDP 597-2198, din 04/05/1994 emis de CJSDPAT DOLJ; | |
| B1 | A1 |
| Intabulare, drept de PROPRIETATE, dobândit prin Reconstituire, cota actuala 1/1, cota initiala 1/1 1) MITRUȚ ION, LIPSA CNP | |

C. Partea III. SARCINI .

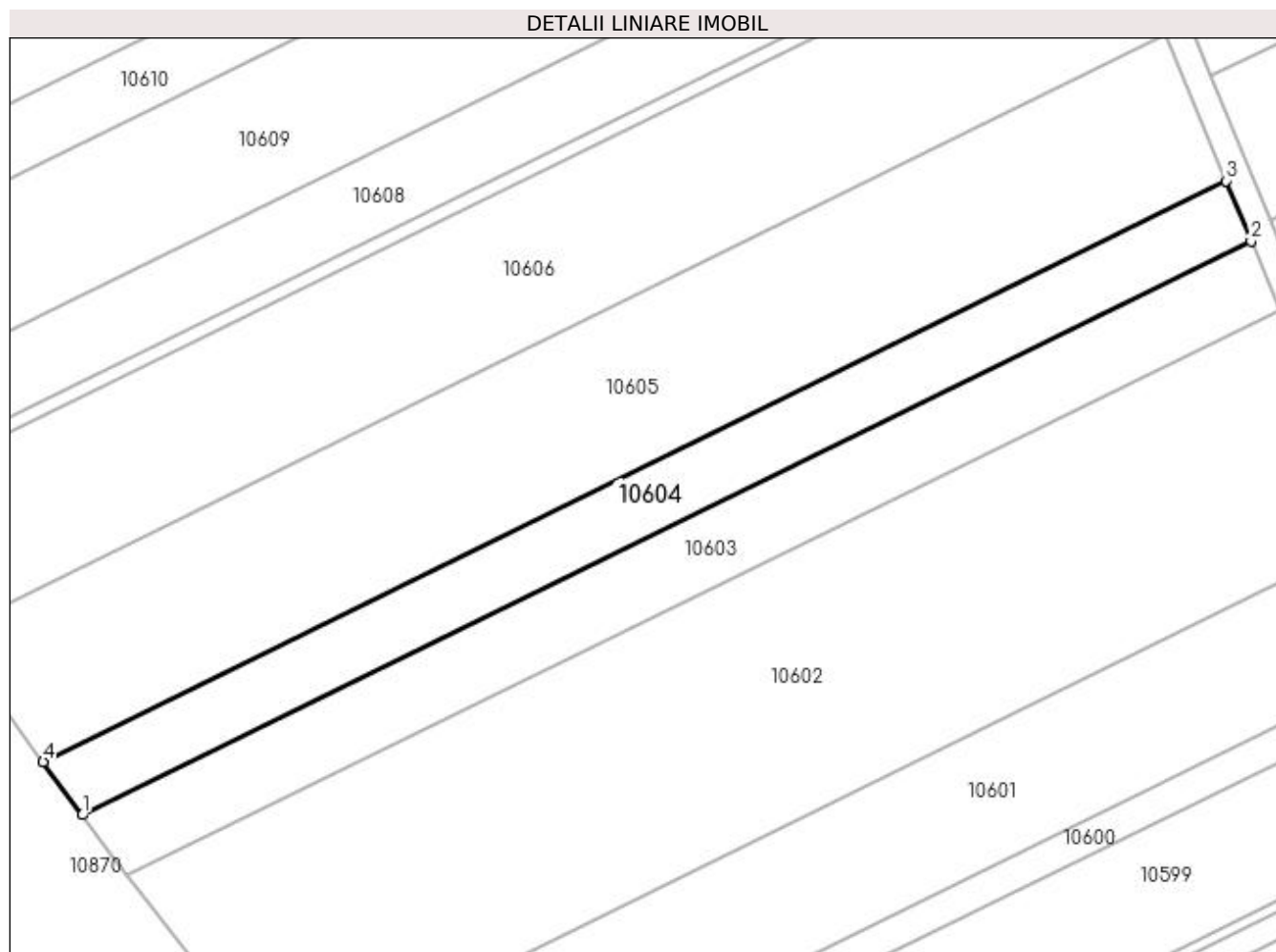
| Inscrieri privind dezmembramintele dreptului de proprietate, drepturi reale de garanție și sarcini | Referințe |
|--|-----------|
| NU SUNT | |

Anexa Nr. 1 La Partea I

Teren

| Nr cadastral | Suprafața (mp)* | Observații / Referințe |
|--------------|-----------------|------------------------|
| | 2.222 | |

* Suprafața este determinată în planul de proiecție Stereo 70.



Date referitoare la teren

| Crt | Categorie folosință | Intra vilan | Suprafața (mp) | Tarla | Parcelă | Nr. topo | Observații / Referințe |
|-----|---------------------|-------------|----------------|-------|---------|----------|------------------------|
| 1 | pasune | NU | 2.222 | 12 | 44/1 | - | |

Lungime Segmente

1) Valorile lungimilor segmentelor sunt obținute din proiecție în plan.

| Punct început | X / Y | Punct sfârșit | X / Y | Lungime segment (** (m) |
|---------------|----------------------------|---------------|----------------------------|-------------------------|
| 1 | 432.277,38 302.754,896 | 2 | 432.466,374 302.847,655 | 210.53 |
| 2 | 432.466,374 302.847,655 | 3 | 432.462,366 302.857,374 | 10.513 |
| 3 | 432.462,366 302.857,374 | 4 | 432.271,069 302.763,484 | 213.096 |
| 4 | 432.271,069 302.763,484 | 1 | 432.277,38 302.754,896 | 10.658 |

**** Lungimile segmentelor sunt determinate în planul de proiecție Stereo 70 și sunt rotunjite la 1 milimetru.**

***** Distanța dintre puncte este formată din segmente cumulate ce sunt mai mici decât valoarea 1 milimetru.**

**DATE DESPRE IMOBILUL NR. 10605**

Oficiul de Cadastru și Publicitate Imobiliară DOLJ
Biroul de Cadastru și Publicitate Imobiliară Craiova

A. Partea I. Descrierea imobilului

TEREN Extravilan

Adresa: Jud. Dolj, T12, P44

| Nr. Crt | Nr cadastral Nr. topografic | Suprafața* (mp) | Observații / Referințe |
|---------|-----------------------------|-----------------|---|
| A1 | | 5.500 | Sector cadastral:11 Teren neimprejmuit; |

B. Partea II. Proprietari și acte

| Inscrieri privitoare la dreptul de proprietate și alte drepturi reale | Referințe |
|---|-----------|
| / | |
| Act Administrativ nr. TDP 1100-48563, din 27/05/1997 emis de CJSDPAT DOLJ; | |
| B1 | A1 |
| Intabulare, drept de PROPRIETATE, dobândit prin Reconstituire, cota actuala 1/1, cota initiala 1/1 1) BERBECE PAUNA, LIPSA CNP | |

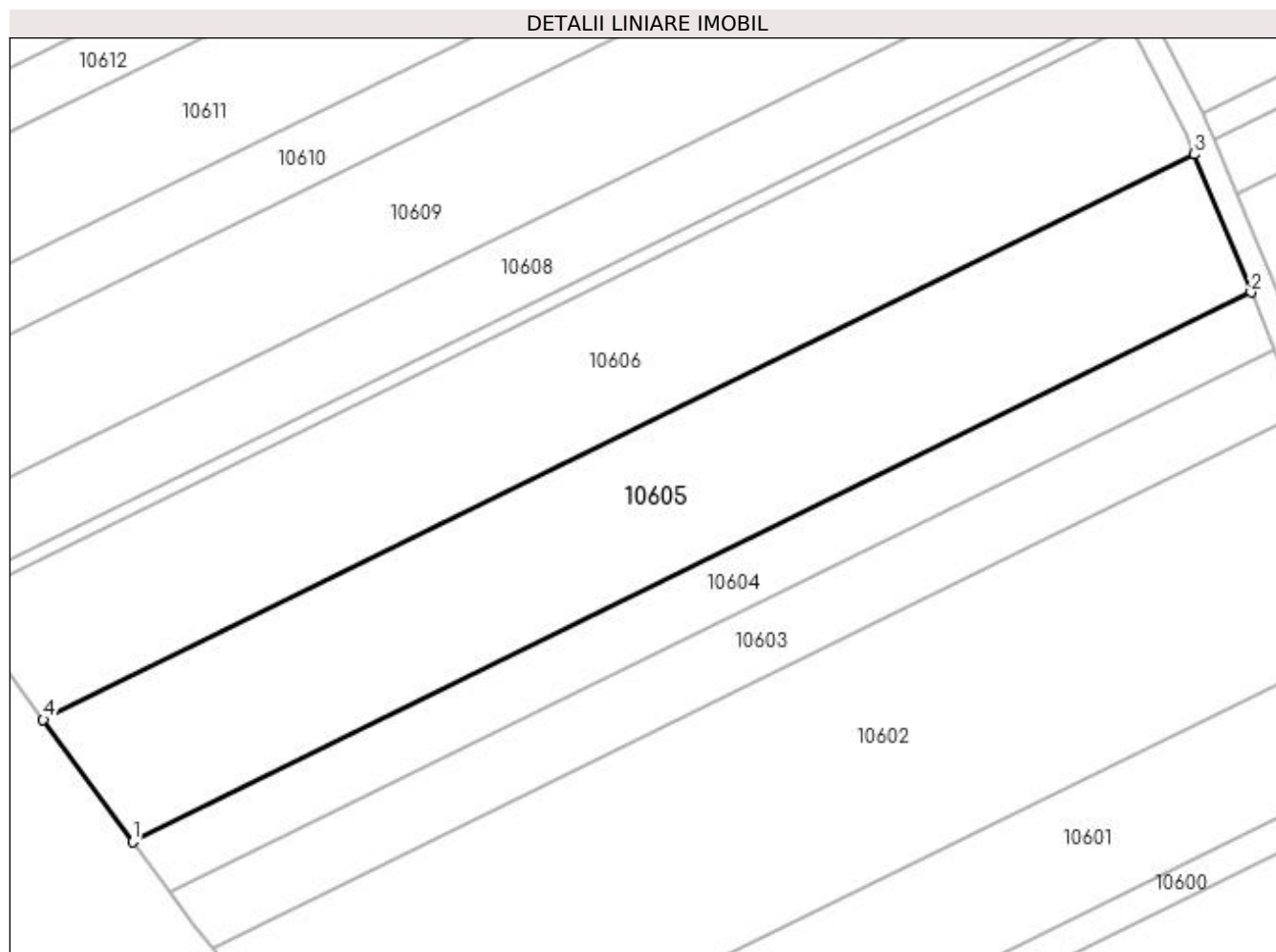
C. Partea III. SARCINI .

| Inscrieri privind dezmembramintele dreptului de proprietate, drepturi reale de garanție și sarcini | Referințe |
|--|-----------|
| NU SUNT | |

Anexa Nr. 1 La Partea I**Teren**

| Nr cadastral | Suprafața (mp)* | Observații / Referințe |
|--------------|-----------------|------------------------|
| | 5.500 | |

* Suprafața este determinată în planul de proiecție Stereo 70.

**Date referitoare la teren**

| Crt | Categorie folosință | Intra vilan | Suprafața (mp) | Tarla | Parcelă | Nr. topo | Observații / Referințe |
|-----|---------------------|-------------|----------------|-------|---------|----------|------------------------|
| 1 | pasune | NU | 5.500 | 12 | 44 | - | |

Lungime Segmente

1) Valorile lungimilor segmentelor sunt obținute din proiecție în plan.

| Punct început | X / Y | Punct sfârșit | X / Y | Lungime segment (** (m) |
|---------------|----------------------------|---------------|----------------------------|-------------------------|
| 1 | 432.271,069 302.763,484 | 2 | 432.462,366 302.857,374 | 213.096 |
| 2 | 432.462,366 302.857,374 | 3 | 432.452,648 302.880,942 | 25.493 |
| 3 | 432.452,648 302.880,942 | 4 | 432.255,767 302.784,311 | 219.316 |
| 4 | 432.255,767 302.784,311 | 1 | 432.271,069 302.763,484 | 25.844 |

**** Lungimile segmentelor sunt determinate în planul de proiecție Stereo 70 și sunt rotunjite la 1 milimetru.**

***** Distanța dintre puncte este formată din segmente cumulate ce sunt mai mici decât valoarea 1 milimetru.**

**DATE DESPRE IMOBILUL NR. 10606**

Oficiul de Cadastru și Publicitate Imobiliară DOLJ
Biroul de Cadastru și Publicitate Imobiliară Craiova

A. Partea I. Descrierea imobilului

TEREN Extravilan

Adresa: Jud. Dolj, T12, P42

| Nr. Crt | Nr cadastral Nr. topografic | Suprafața* (mp) | Observații / Referințe |
|---------|-----------------------------|-----------------|---|
| A1 | | 5.500 | Sector cadastral:11 Teren neimprejmuit; |

B. Partea II. Proprietari și acte

| Inscrieri privitoare la dreptul de proprietate și alte drepturi reale | Referințe |
|--|-----------|
| / | |
| Act Administrativ nr. TDP 1114-1364, din 02/06/1997 emis de CJSDPAT DOLJ (Defunct conform certificat de deces seria DA , nr. 240348, data 27.02.1995); | |
| B1 | A1 |
| Intabulare, drept de PROPRIETATE, dobandit prin Reconstituire, cota actuala 1/1, cota initiala 1/1 1) PĂTRU MARIN, LIPSA CNP DEFUNCT:Da | |

C. Partea III. SARCINI .

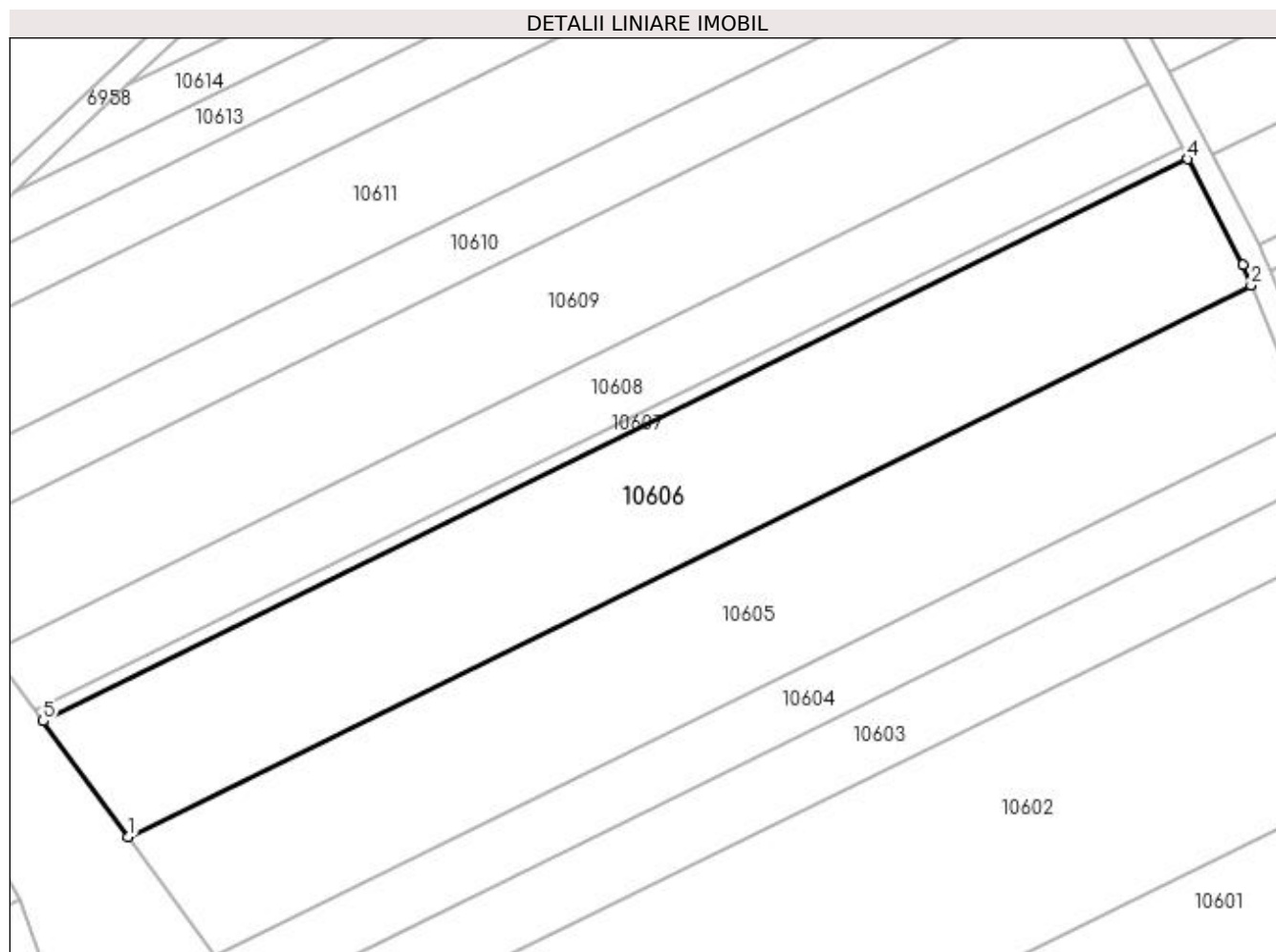
| Inscrieri privind dezmembramintele dreptului de proprietate, drepturi reale de garanție și sarcini | Referințe |
|--|-----------|
| NU SUNT | |

Anexa Nr. 1 La Partea I

Teren

| | | |
|--------------|-----------------|------------------------|
| Nr cadastral | Suprafața (mp)* | Observații / Referințe |
| | 5.500 | |

* Suprafața este determinată în planul de proiecție Stereo 70.



Date referitoare la teren

| Crt | Categorie folosință | Intra vilan | Suprafața (mp) | Tarla | Parcelă | Nr. topo | Observații / Referințe |
|-----|---------------------|-------------|----------------|-------|---------|----------|------------------------|
| 1 | pasune | NU | 5.500 | 12 | 42 | - | |

Lungime Segmente

1) Valorile lungimilor segmentelor sunt obținute din proiecție în plan.

| Punct început | X / Y | Punct sfârșit | X / Y | Lungime segment (** (m) |
|---------------|----------------------------|---------------|----------------------------|-------------------------|
| 1 | 432.255,767 302.784,311 | 2 | 432.452,648 302.880,942 | 219.316 |
| 2 | 432.452,648 302.880,942 | 3 | 432.451,163 302.884,542 | 3.894 |
| 3 | 432.451,163 302.884,542 | 4 | 432.441,503 302.903,123 | 20.942 |
| 4 | 432.441,503 302.903,123 | 5 | 432.240,835 302.804,634 | 223.535 |
| 5 | 432.240,835 302.804,634 | 1 | 432.255,767 302.784,311 | 25.219 |

**** Lungimile segmentelor sunt determinate în planul de proiecție Stereo 70 și sunt rotunjite la 1 milimetru.**

***** Distanța dintre puncte este formată din segmente cumulate ce sunt mai mici decât valoarea 1 milimetru.**

**DATE DESPRE IMOBILUL NR. 10607**

Oficiul de Cadastru și Publicitate Imobiliară DOLJ
Biroul de Cadastru și Publicitate Imobiliară Craiova

A. Partea I. Descrierea imobilului

TEREN Extravilan

Adresa: Jud. Dolj, T12, P41

| Nr. Crt | Nr cadastral Nr. topografic | Suprafața* (mp) | Observații / Referințe |
|---------|--------------------------------|-----------------|---|
| A1 | | 500 | Sector cadastral:11 Teren neimprejmuit; |

B. Partea II. Proprietari și acte

| Inscrieri privitoare la dreptul de proprietate și alte drepturi reale | | Referințe |
|---|--|-----------|
| / | | |
| Act Administrativ nr. TDP 699-15093, din 26/01/1995 emis de CJSDPAT DOLJ (Defunct conform certificat de deces seria D10 , nr. 965644, data 09.11.2020); | | |
| B1 | Intabulare, drept de PROPRIETATE, dobandit prin Reconstituire, cota actuala 1/1, cota initiala 1/1 1) VLĂDUȚOIA ION, LIPSA CNP 2) STAMIN IOANA, LIPSA CNP 3) VLĂDUȚOIA GHEORGHE DEFUNCT:Da 4) DIACONU ELENA, LIPSA CNP 5) VLĂDUȚOIA CONSTANTIN, LIPSA CNP | A1 |

C. Partea III. SARCINI .

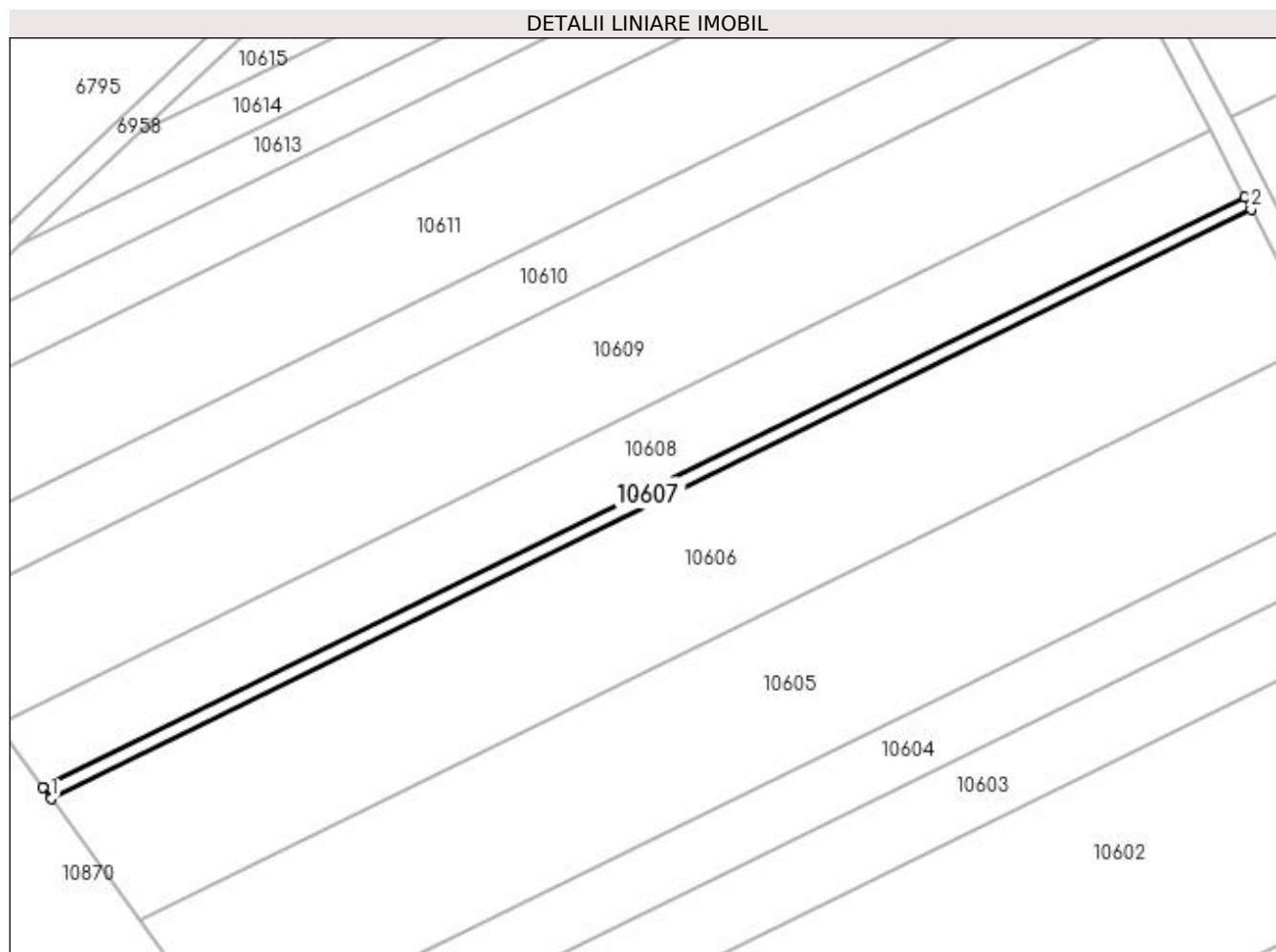
| Inscrieri privind dezmembramintele dreptului de proprietate, drepturi reale de garanție și sarcini | Referințe |
|--|-----------|
| NU SUNT | |

Anexa Nr. 1 La Partea I

Teren

| | | |
|--------------|-----------------|------------------------|
| Nr cadastral | Suprafața (mp)* | Observații / Referințe |
| | 500 | |

* Suprafața este determinată în planul de proiecție Stereo 70.



Date referitoare la teren

| Crt | Categorie folosință | Intra vilan | Suprafața (mp) | Tarla | Parcelă | Nr. topo | Observații / Referințe |
|-----|---------------------|-------------|----------------|-------|---------|----------|------------------------|
| 1 | arabil | NU | 500 | 12 | 41 | - | |

Lungime Segmente

1) Valorile lungimilor segmentelor sunt obținute din proiecție în plan.

| Punct început | X / Y | Punct sfârșit | X / Y | Lungime segment (** (m) |
|---------------|----------------------------|---------------|----------------------------|-------------------------|
| 1 | 432.240,835 302.804,634 | 2 | 432.441,503 302.903,123 | 223.535 |
| 2 | 432.441,503 302.903,123 | 3 | 432.440,472 302.905,107 | 2.236 |
| 3 | 432.440,472 302.905,107 | 4 | 432.239,491 302.806,464 | 223.883 |
| 4 | 432.239,491 302.806,464 | 1 | 432.240,835 302.804,634 | 2.271 |

**** Lungimile segmentelor sunt determinate în planul de proiecție Stereo 70 și sunt rotunjite la 1 milimetru.**

***** Distanța dintre puncte este formată din segmente cumulate ce sunt mai mici decât valoarea 1 milimetru.**

**DATE DESPRE IMOBILUL NR. 10608**

Oficiul de Cadastru și Publicitate Imobiliară DOLJ
 Biroul de Cadastru și Publicitate Imobiliară Craiova

A. Partea I. Descrierea imobilului

TEREN Extravilan

Adresa: Jud. Dolj, T12, P40

| Nr. Crt | Nr cadastral Nr. topografic | Suprafața* (mp) | Observații / Referințe |
|---------|-----------------------------|-----------------|---|
| A1 | | 2.838 | Sector cadastral:11 Teren neimprejmuit; |

B. Partea II. Proprietari și acte

| Inscrieri privitoare la dreptul de proprietate și alte drepturi reale | Referințe |
|---|-----------|
| / | |
| Act Administrativ nr. TDP 705-9674, din 12/05/1994 emis de CJSDPAT DOLJ; | |
| B1 | A1 |
| Intabulare, drept de PROPRIETATE, dobândit prin Reconstituire, cota actuala 1/1, cota initiala 1/1 1) PREDĂ ANICĂ, LIPSA CNP | |

C. Partea III. SARCINI .

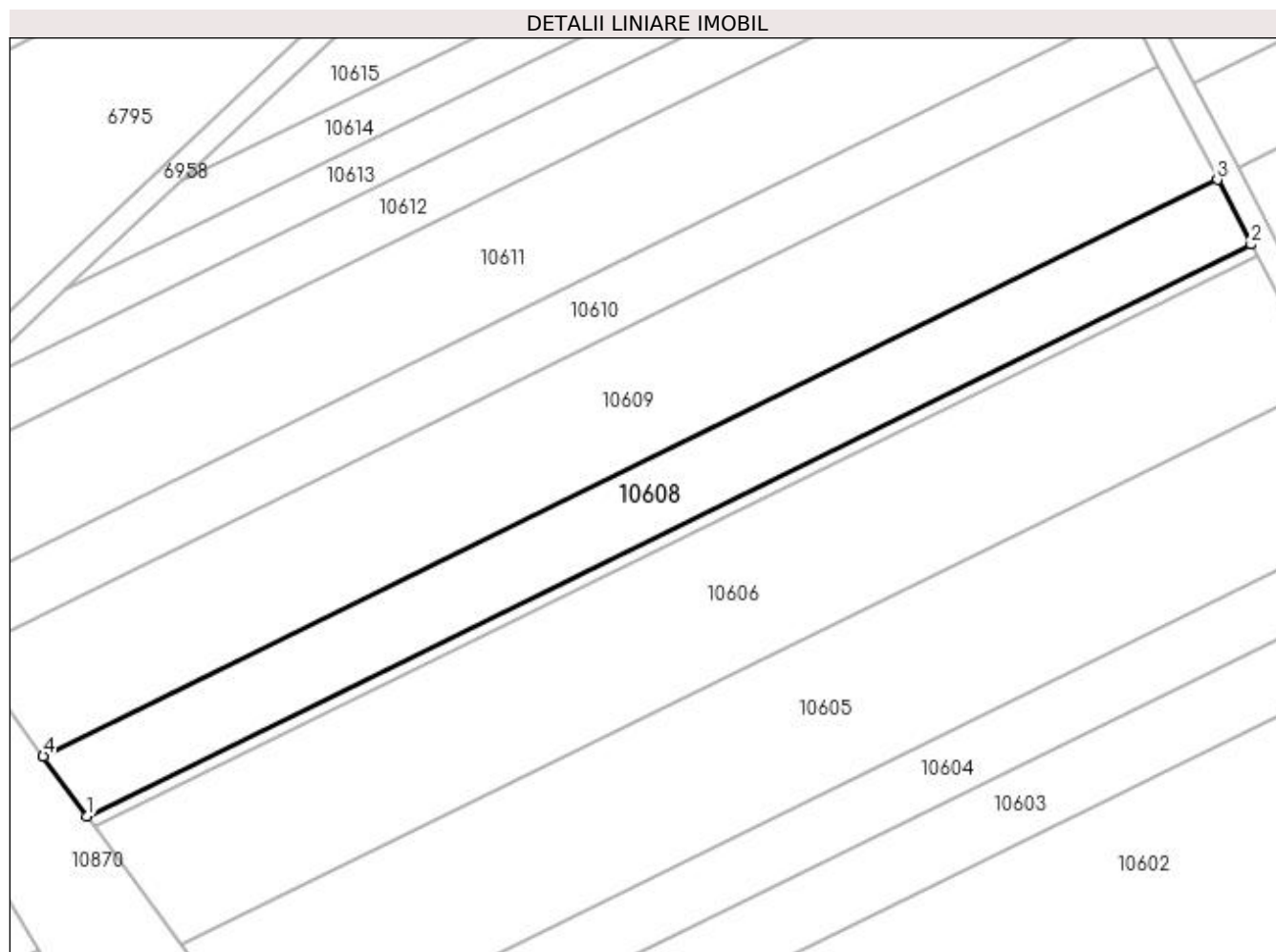
| Inscrieri privind dezmembramintele dreptului de proprietate, drepturi reale de garanție și sarcini | Referințe |
|--|-----------|
| NU SUNT | |

Anexa Nr. 1 La Partea I

Teren

| Nr cadastral | Suprafața (mp)* | Observații / Referințe |
|--------------|-----------------|------------------------|
| | 2.838 | |

* Suprafața este determinată în planul de proiecție Stereo 70.



Date referitoare la teren

| Crt | Categorie folosință | Intra vilan | Suprafața (mp) | Tarla | Parcelă | Nr. topo | Observații / Referințe |
|-----|---------------------|-------------|----------------|-------|---------|----------|------------------------|
| 1 | pasune | NU | 2.838 | 12 | 40 | - | |

Lungime Segmente

1) Valorile lungimilor segmentelor sunt obținute din proiecție în plan.

| Punct început | X / Y | Punct sfârșit | X / Y | Lungime segment (** (m) |
|---------------|----------------------------|---------------|----------------------------|-------------------------|
| 1 | 432.239,491 302.806,464 | 2 | 432.440,472 302.905,107 | 223.883 |
| 2 | 432.440,472 302.905,107 | 3 | 432.434,648 302.916,308 | 12.625 |
| 3 | 432.434,648 302.916,308 | 4 | 432.231,899 302.816,797 | 225.853 |
| 4 | 432.231,899 302.816,797 | 1 | 432.239,491 302.806,464 | 12.822 |

**** Lungimile segmentelor sunt determinate în planul de proiecție Stereo 70 și sunt rotunjite la 1 milimetru.**

***** Distanța dintre puncte este formată din segmente cumulate ce sunt mai mici decât valoarea 1 milimetru.**

**DATE DESPRE IMOBILUL NR. 10609**

Oficiul de Cadastru și Publicitate Imobiliară DOLJ
Biroul de Cadastru și Publicitate Imobiliară Craiova

A. Partea I. Descrierea imobilului

TEREN Extravilan

Adresa: Jud. Dolj, T12, P39

| Nr. Crt | Nr cadastral Nr. topografic | Suprafața* (mp) | Observații / Referințe |
|---------|-----------------------------|-----------------|---|
| A1 | | 5.000 | Sector cadastral:11 Teren neimprejmuit; |

B. Partea II. Proprietari și acte

| Inscrieri privitoare la dreptul de proprietate și alte drepturi reale | Referințe |
|---|-----------|
| / | |
| Act Administrativ nr. TDP 942-59538, din 27/02/1995 emis de CJSDPAT DOLJ; | |
| B1 | A1 |
| Intabulare, drept de PROPRIETATE, dobândit prin Reconstituire, cota actuala 1/1, cota initiala 1/1 1) PĂLĂRIE CONSTANTA, LIPSA CNP | |

C. Partea III. SARCINI .

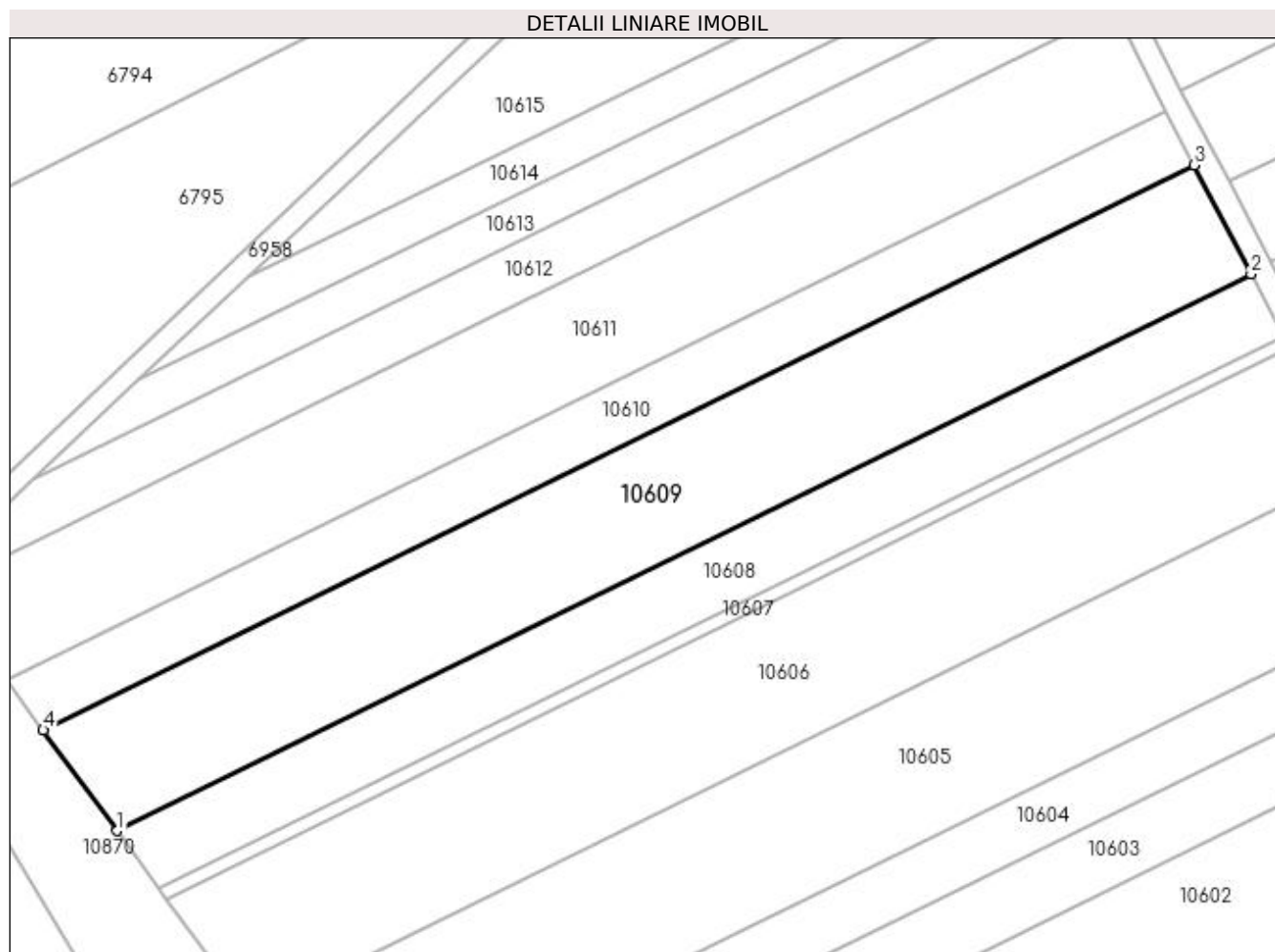
| Inscrieri privind dezmembramintele dreptului de proprietate, drepturi reale de garanție și sarcini | Referințe |
|--|-----------|
| NU SUNT | |

Anexa Nr. 1 La Partea I

Teren

| | | |
|--------------|-----------------|------------------------|
| Nr cadastral | Suprafața (mp)* | Observații / Referințe |
| | 5.000 | |

* Suprafața este determinată în planul de proiecție Stereo 70.



Date referitoare la teren

| Crt | Categorie folosință | Intravilan | Suprafața (mp) | Tarla | Parcelă | Nr. topo | Observații / Referințe |
|-----|---------------------|------------|----------------|-------|---------|----------|------------------------|
| 1 | arabil | NU | 5.000 | 12 | 39 | - | |

Lungime Segmente

1) Valorile lungimilor segmentelor sunt obținute din proiecție în plan.

| Punct început | X / Y | Punct sfârșit | X / Y | Lungime segment (** (m) |
|---------------|----------------------------|---------------|----------------------------|-------------------------|
| 1 | 432.231,899 302.816,797 | 2 | 432.434,648 302.916,308 | 225.853 |
| 2 | 432.434,648 302.916,308 | 3 | 432.424,511 302.935,807 | 21.977 |
| 3 | 432.424,511 302.935,807 | 4 | 432.218,682 302.834,785 | 229.284 |
| 4 | 432.218,682 302.834,785 | 1 | 432.231,899 302.816,797 | 22.322 |

**** Lungimile segmentelor sunt determinate în planul de proiecție Stereo 70 și sunt rotunjite la 1 milimetru.**

***** Distanța dintre puncte este formată din segmente cumulate ce sunt mai mici decât valoarea 1 milimetru.**

**DATE DESPRE IMOBILUL NR. 10610**

Oficiul de Cadastru și Publicitate Imobiliară DOLJ
Biroul de Cadastru și Publicitate Imobiliară Craiova

A. Partea I. Descrierea imobilului

TEREN Extravilan

Adresa: Jud. Dolj, T12, P38

| Nr. Crt | Nr cadastral Nr. topografic | Suprafața* (mp) | Observații / Referințe |
|---------|-----------------------------|-----------------|---|
| A1 | | 2.500 | Sector cadastral:11 Teren neimprejmuit; |

B. Partea II. Proprietari și acte

| Inscrieri privitoare la dreptul de proprietate și alte drepturi reale | Referințe |
|--|-----------|
| / | |
| Act Administrativ nr. TDP 939-59538, din 24/09/1995 emis de CJSDPAT DOLJ; | |
| B1 | A1 |
| Intabulare, drept de PROPRIETATE, dobandit prin Reconstituire, cota actuala 1/1, cota initiala 1/1 1) IVAN ANASTASIA, LIPSA CNP | |

C. Partea III. SARCINI .

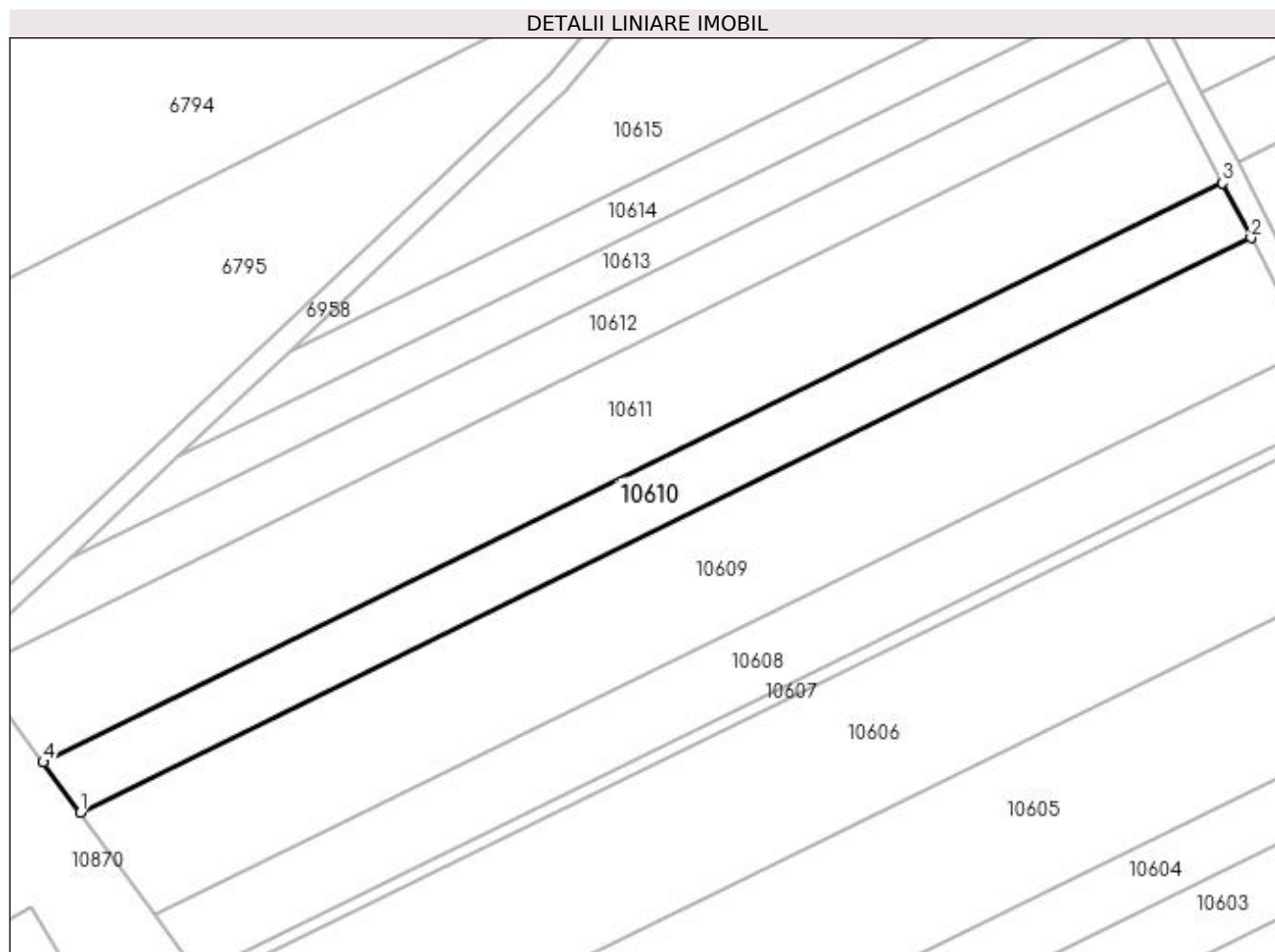
| Inscrieri privind dezmembramintele dreptului de proprietate, drepturi reale de garanție și sarcini | Referințe |
|--|-----------|
| NU SUNT | |

Anexa Nr. 1 La Partea I

Teren

| Nr cadastral | Suprafața (mp)* | Observații / Referințe |
|--------------|-----------------|------------------------|
| | 2.500 | |

* Suprafața este determinată în planul de proiecție Stereo 70.



Date referitoare la teren

| Crt | Categorie folosință | Intra vilan | Suprafața (mp) | Tarla | Parcelă | Nr. topo | Observații / Referințe |
|-----|---------------------|-------------|----------------|-------|---------|----------|------------------------|
| 1 | arabil | NU | 2.500 | 12 | 38 | - | |

Lungime Segmente

1) Valorile lungimilor segmentelor sunt obținute din proiecție în plan.

| Punct început | X / Y | Punct sfârșit | X / Y | Lungime segment (** (m) |
|---------------|----------------------------|---------------|----------------------------|-------------------------|
| 1 | 432.218,682 302.834,785 | 2 | 432.424,511 302.935,807 | 229.284 |
| 2 | 432.424,511 302.935,807 | 3 | 432.419,498 302.945,448 | 10.866 |
| 3 | 432.419,498 302.945,448 | 4 | 432.212,147 302.843,679 | 230.979 |
| 4 | 432.212,147 302.843,679 | 1 | 432.218,682 302.834,785 | 11.037 |

**** Lungimile segmentelor sunt determinate în planul de proiecție Stereo 70 și sunt rotunjite la 1 milimetru.**

***** Distanța dintre puncte este formată din segmente cumulate ce sunt mai mici decât valoarea 1 milimetru.**

**DATE DESPRE IMOBILUL NR. 10611**

Oficiul de Cadastru și Publicitate Imobiliară DOLJ
Biroul de Cadastru și Publicitate Imobiliară Craiova

A. Partea I. Descrierea imobilului

TEREN Extravilan

Adresa: Jud. Dolj, T12, P35

| Nr. Crt | Nr cadastral Nr. topografic | Suprafața* (mp) | Observații / Referințe |
|---------|--------------------------------|-----------------|---|
| A1 | 33470 | 4.700 | Sector cadastral:11 Teren neimprejmuit; |

B. Partea II. Proprietari și acte

| Inscrieri privitoare la dreptul de proprietate și alte drepturi reale | Referințe |
|--|-----------|
| 188195 / 05/10/2022 | |
| Act Notarial nr. CONTRACT DE VANZARE AUT. NR. 1718, din 03/10/2022 emis de NP Vladoianu Teodora; | |
| B1 | A1 |
| Intabulare, drept de PROPRIETATE, dobândit prin Conventie, cota actuala 1/1, cota initiala 1/1 | |
| 1) STAMIN DORU-NICUSOR | |
| 2) STAMIN ELENA | |

C. Partea III. SARCINI .

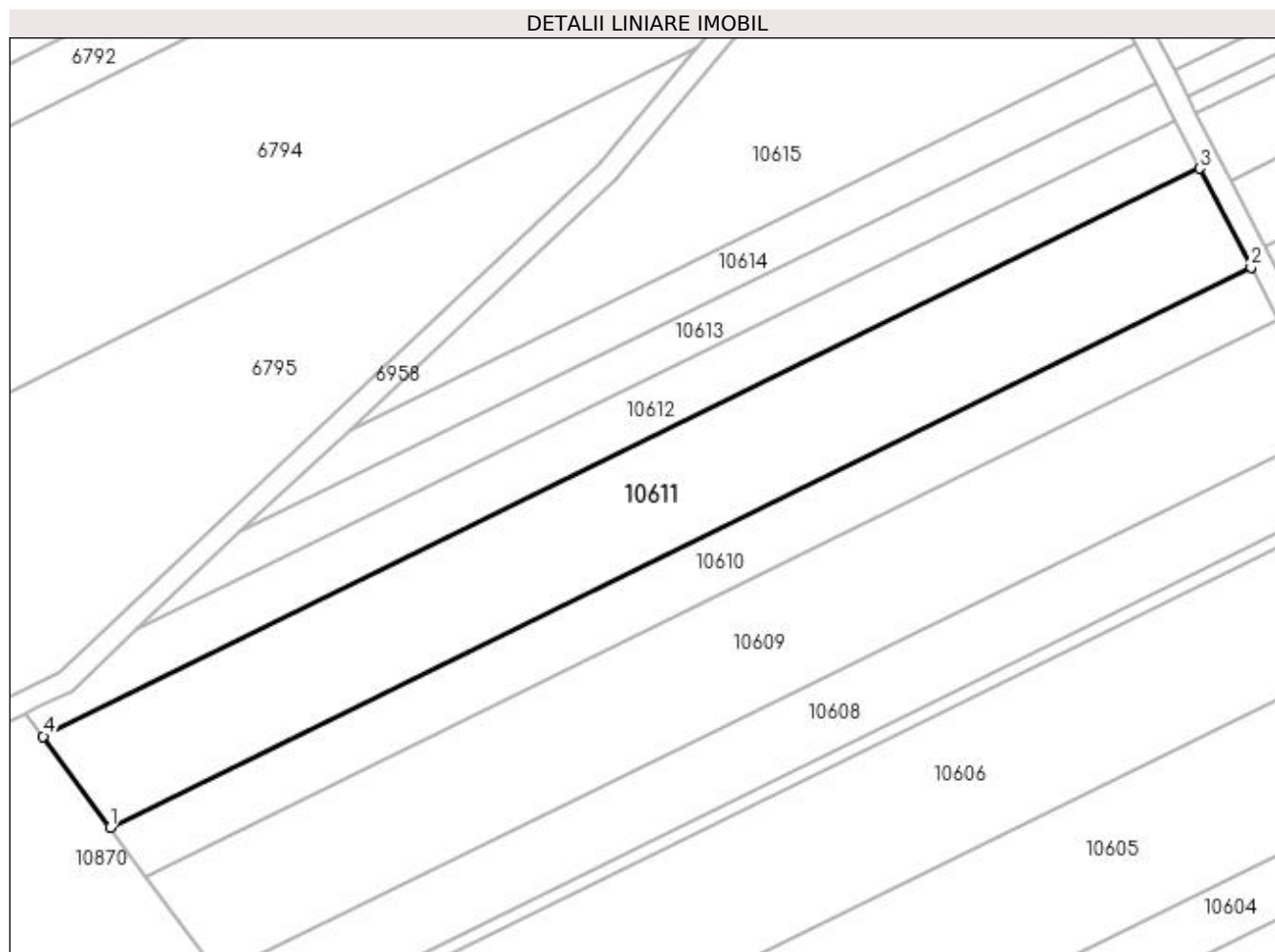
| Inscrieri privind dezmembramintele dreptului de proprietate, drepturi reale de garanție și sarcini | Referințe |
|--|-----------|
| NU SUNT | |

Anexa Nr. 1 La Partea I

Teren

| Nr cadastral | Suprafața (mp)* | Observații / Referințe |
|--------------|-----------------|------------------------|
| 33470 | 4.700 | |

* Suprafața este determinată în planul de proiecție Stereo 70.



Date referitoare la teren

| Crt | Categorie folosință | Intra vilan | Suprafața (mp) | Tarla | Parcelă | Nr. topo | Observații / Referințe |
|-----|---------------------|-------------|----------------|-------|---------|----------|------------------------|
| 1 | arabil | NU | 4.700 | 12 | 35 | - | |

Lungime Segmente

1) Valorile lungimilor segmentelor sunt obținute din proiecție în plan.

| Punct început | X / Y | Punct sfârșit | X / Y | Lungime segment (** (m) |
|---------------|----------------------------|---------------|----------------------------|-------------------------|
| 1 | 432.212,147 302.843,679 | 2 | 432.419,498 302.945,448 | 230.979 |
| 2 | 432.419,498 302.945,448 | 3 | 432.410,173 302.963,385 | 20.216 |
| 3 | 432.410,173 302.963,385 | 4 | 432.199,99 302.860,225 | 234.134 |
| 4 | 432.199,99 302.860,225 | 1 | 432.212,147 302.843,679 | 20.532 |

**** Lungimile segmentelor sunt determinate în planul de proiecție Stereo 70 și sunt rotunjite la 1 milimetru.**

***** Distanța dintre puncte este formată din segmente cumulate ce sunt mai mici decât valoarea 1 milimetru.**

**DATE DESPRE IMOBILUL NR. 10612**

Oficiul de Cadastru și Publicitate Imobiliară DOLJ
Biroul de Cadastru și Publicitate Imobiliară Craiova

A. Partea I. Descrierea imobilului

TEREN Extravilan

Adresa: Jud. Dolj, T12, P26/1

| Nr. Crt | Nr cadastral Nr. topografic | Suprafața* (mp) | Observații / Referințe |
|---------|-----------------------------|-----------------|---|
| A1 | | 2.250 | Sector cadastral:11 Teren neimprejmuit; |

B. Partea II. Proprietari și acte

| Inscrieri privitoare la dreptul de proprietate și alte drepturi reale | Referințe |
|--|-----------|
| / | |
| Act Notarial nr. APV 581, din 04/04/2014 emis de SPN Doina Făurar; | |
| B1 | A1 |
| Intabulare, drept de PROPRIETATE, dobandit prin lesire Din Indiviziune, cota actuala 1/1, cota initiala 1/1 1) MARICA FLOAREA | |

C. Partea III. SARCINI .

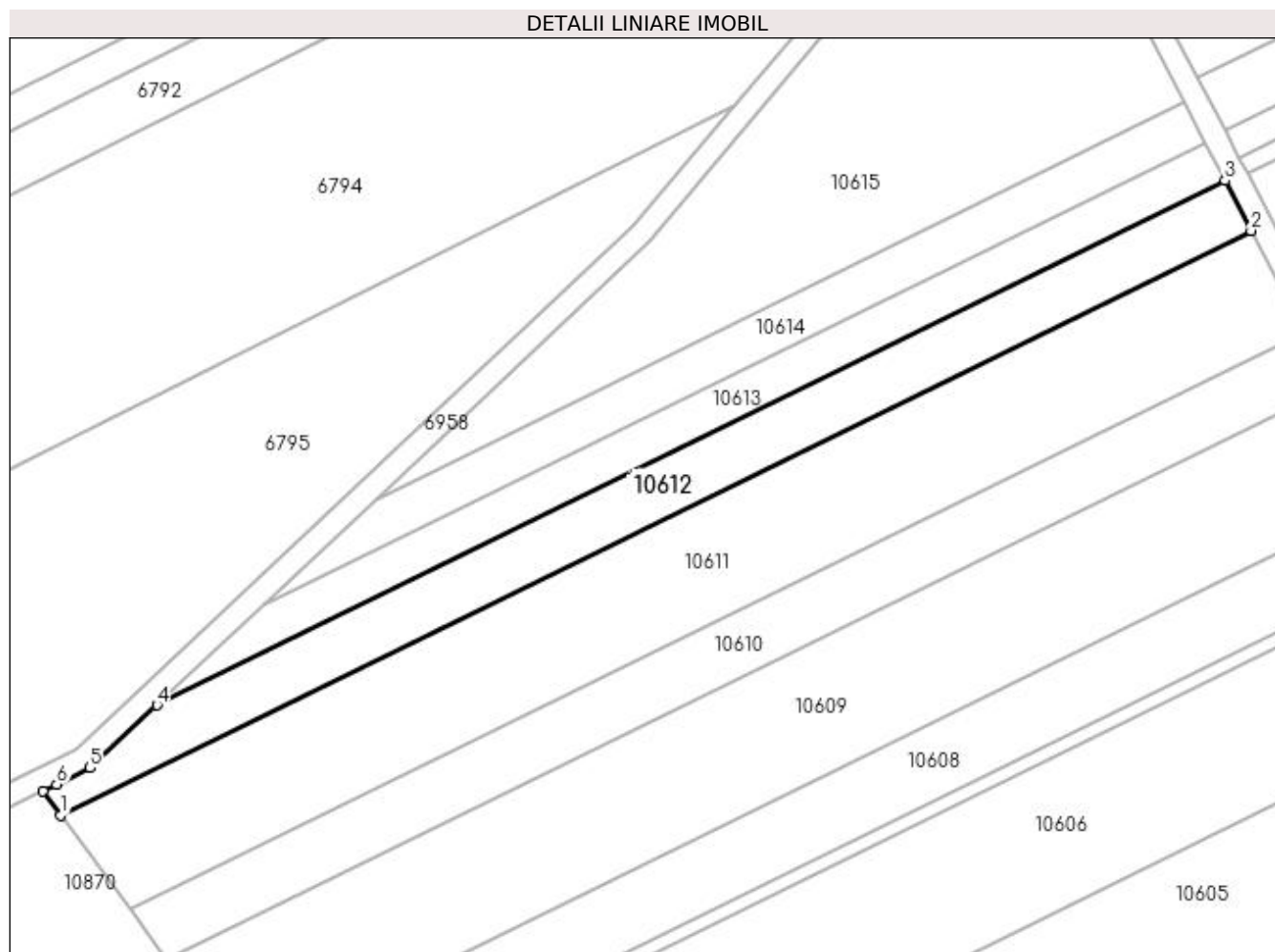
| Inscrieri privind dezmembramintele dreptului de proprietate, drepturi reale de garanție și sarcini | Referințe |
|--|-----------|
| NU SUNT | |

Anexa Nr. 1 La Partea I

Teren

| | | |
|--------------|-----------------|------------------------|
| Nr cadastral | Suprafața (mp)* | Observații / Referințe |
| | 2.250 | |

* Suprafața este determinată în planul de proiecție Stereo 70.



Date referitoare la teren

| Crt | Categorie folosință | Intra vilan | Suprafața (mp) | Tarla | Parcelă | Nr. topo | Observații / Referințe |
|-----|---------------------|-------------|----------------|-------|---------|----------|------------------------|
| 1 | pasune | NU | 2.250 | 12 | 26/1 | - | |

Lungime Segmente

1) Valorile lungimilor segmentelor sunt obținute din proiecție în plan.

| Punct început | X / Y | Punct sfârșit | X / Y | Lungime segment (** (m) |
|---------------|----------------------------|---------------|----------------------------|-------------------------|
| 1 | 432.199,99 302.860,225 | 2 | 432.410,173 302.963,385 | 234.134 |
| 2 | 432.410,173 302.963,385 | 3 | 432.405,591 302.972,199 | 9.934 |
| 3 | 432.405,591 302.972,199 | 4 | 432.216,98 302.879,627 | 210.104 |
| 4 | 432.216,98 302.879,627 | 5 | 432.205,187 302.868,529 | 16.194 |
| 5 | 432.205,187 302.868,529 | 6 | 432.199,263 302.865,633 | 6.594 |

| Punct început | X / Y | Punct sfârșit | X / Y | Lungime segment (** (m) |
|---------------|----------------------------|---------------|----------------------------|-------------------------|
| 6 | 432.199,263 302.865,633 | 7 | 432.196,875 302.864,465 | 2.658 |
| 7 | 432.196,875 302.864,465 | 1 | 432.199,99 302.860,225 | 5.261 |

** Lungimile segmentelor sunt determinate în planul de proiecție Stereo 70 și sunt rotunjite la 1 milimetru.

*** Distanța dintre puncte este formată din segmente cumulate ce sunt mai mici decât valoarea 1 milimetru.

**DATE DESPRE IMOBILUL NR. 10613**

Oficiul de Cadastru și Publicitate Imobiliară DOLJ
Biroul de Cadastru și Publicitate Imobiliară Craiova

A. Partea I. Descrierea imobilului

TEREN Extravilan

Adresa: Jud. Dolj, T12, P22

| Nr. Crt | Nr cadastral Nr. topografic | Suprafața* (mp) | Observații / Referințe |
|---------|-----------------------------|-----------------|---|
| A1 | | 1.500 | Sector cadastral:11 Teren neimprejmuit; |

B. Partea II. Proprietari și acte

| Inscrieri privitoare la dreptul de proprietate și alte drepturi reale | Referințe |
|---|-----------|
| / | |
| Act Administrativ nr. TDP 981-59538, din 09/09/1997 emis de CJSDPAT DOLJ; | |
| B1 | A1 |
| Intabulare, drept de PROPRIETATE, dobandit prin Reconstituire, cota actuala 1/1, cota initiala 1/1 1) DUMITRU SMARANDACHE, LIPSA CNP | |

C. Partea III. SARCINI .

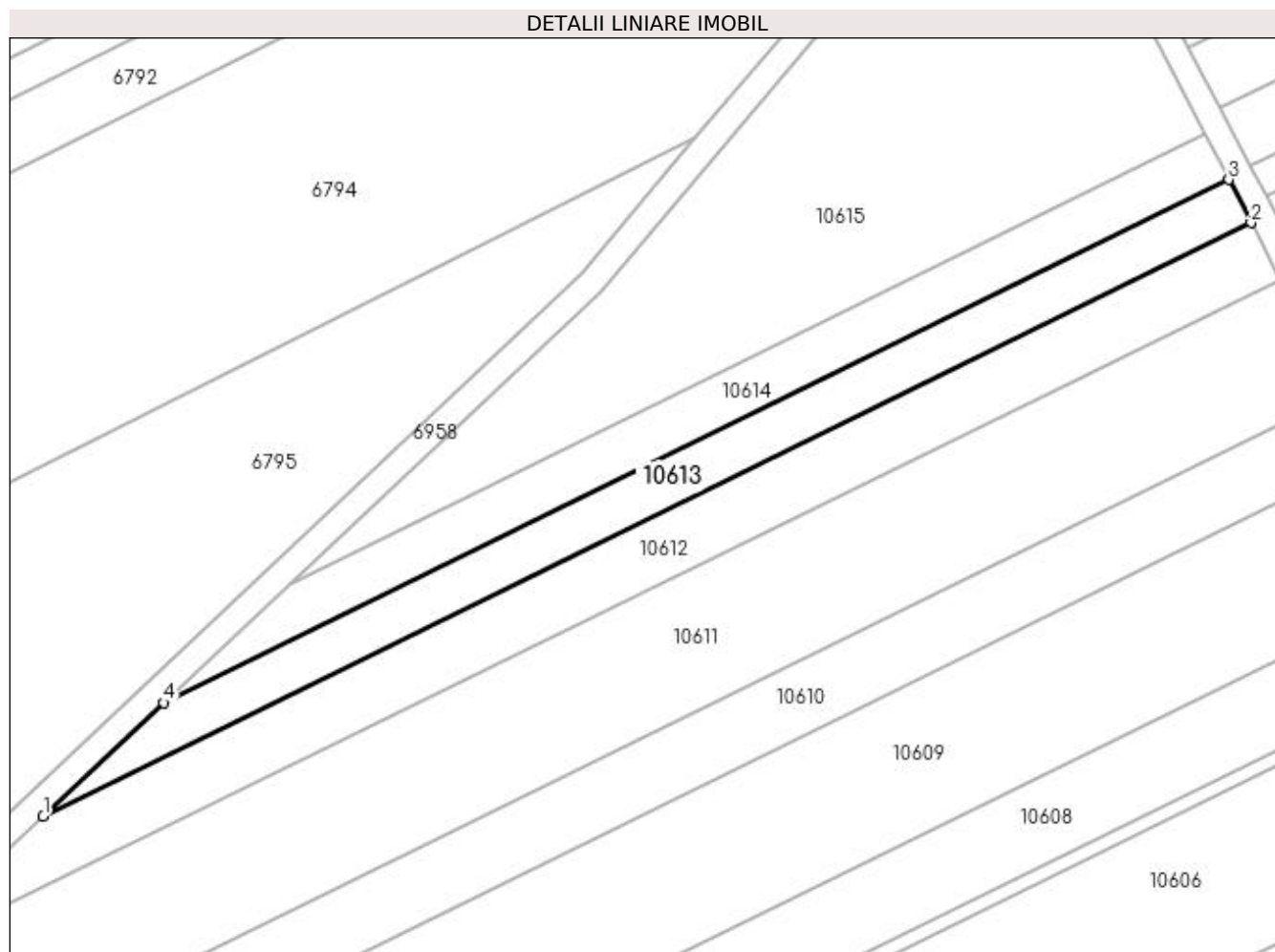
| Inscrieri privind dezmembramintele dreptului de proprietate, drepturi reale de garanție și sarcini | Referințe |
|--|-----------|
| NU SUNT | |

Anexa Nr. 1 La Partea I

Teren

| | | |
|--------------|-----------------|------------------------|
| Nr cadastral | Suprafața (mp)* | Observații / Referințe |
| | 1.500 | |

* Suprafața este determinată în planul de proiecție Stereo 70.



Date referitoare la teren

| Crt | Categorie folosință | Intra vilan | Suprafața (mp) | Tarla | Parcelă | Nr. topo | Observații / Referințe |
|-----|---------------------|-------------|----------------|-------|---------|----------|------------------------|
| 1 | pasune | NU | 1.500 | 12 | 22 | - | |

Lungime Segmente

1) Valorile lungimilor segmentelor sunt obținute din proiecție în plan.

| Punct început | X / Y | Punct sfârșit | X / Y | Lungime segment (** (m) |
|---------------|----------------------------|---------------|----------------------------|-------------------------|
| 1 | 432.216,98 302.879,627 | 2 | 432.405,591 302.972,199 | 210.104 |
| 2 | 432.405,591 302.972,199 | 3 | 432.402,09 302.978,932 | 7.589 |
| 3 | 432.402,09 302.978,932 | 4 | 432.235,752 302.897,293 | 185.292 |
| 4 | 432.235,752 302.897,293 | 1 | 432.216,98 302.879,627 | 25.777 |

**** Lungimile segmentelor sunt determinate în planul de proiecție Stereo 70 și sunt rotunjite la 1 milimetru.**

***** Distanța dintre puncte este formată din segmente cumulate ce sunt mai mici decât valoarea 1 milimetru.**

**DATE DESPRE IMOBILUL NR. 10614**

Oficiul de Cadastru și Publicitate Imobiliară DOLJ
Biroul de Cadastru și Publicitate Imobiliară Craiova

A. Partea I. Descrierea imobilului

TEREN Extravilan

Adresa: Jud. Dolj, T12, P15

| Nr. Crt | Nr cadastral Nr. topografic | Suprafața* (mp) | Observații / Referințe |
|---------|-----------------------------|-----------------|---|
| A1 | | 1.380 | Sector cadastral:11 Teren neimprejmuit; |

B. Partea II. Proprietari și acte

| Inscrieri privitoare la dreptul de proprietate și alte drepturi reale | Referințe |
|--|-----------|
| / | |
| Act Administrativ nr. TDP 941-59538, din 27/02/1995 emis de CJSDPAT DOLJ; | |
| B1 | A1 |
| Intabulare, drept de PROPRIETATE, dobândit prin Reconstituire, cota actuala 1/1, cota initiala 1/1 1) POPESCU TUDORA, LIPSA CNP | |

C. Partea III. SARCINI .

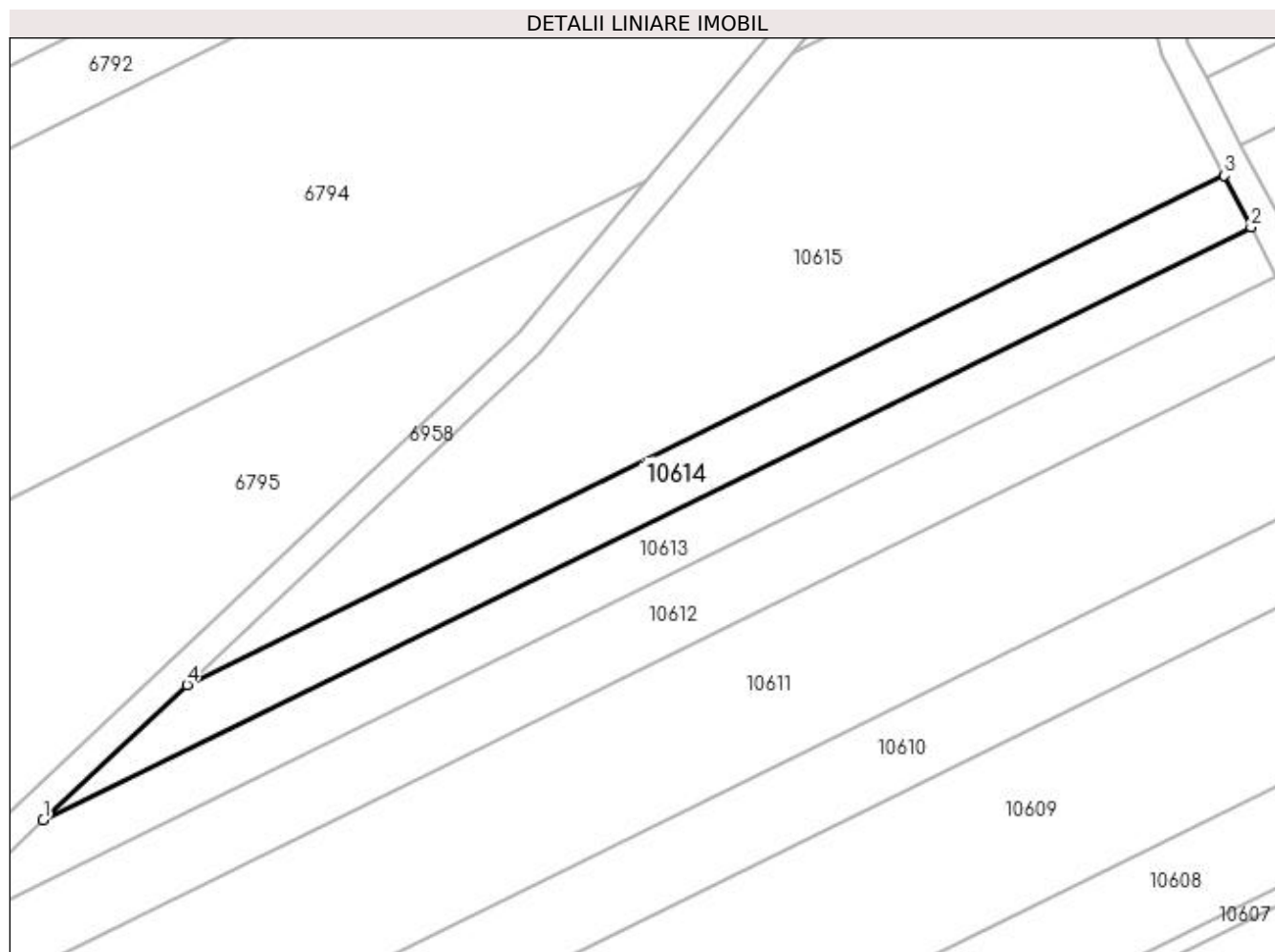
| Inscrieri privind dezmembramintele dreptului de proprietate, drepturi reale de garanție și sarcini | Referințe |
|--|-----------|
| NU SUNT | |

Anexa Nr. 1 La Partea I

Teren

| | | |
|--------------|-----------------|------------------------|
| Nr cadastral | Suprafața (mp)* | Observații / Referințe |
| | 1.380 | |

* Suprafața este determinată în planul de proiecție Stereo 70.



Date referitoare la teren

| Crt | Categorie folosință | Intra vilan | Suprafața (mp) | Tarla | Parcelă | Nr. topo | Observații / Referințe |
|-----|---------------------|-------------|----------------|-------|---------|----------|------------------------|
| 1 | pasune | NU | 1.380 | 12 | 15 | - | |

Lungime Segmente

1) Valorile lungimilor segmentelor sunt obținute din proiecție în plan.

| Punct început | X / Y | Punct sfârșit | X / Y | Lungime segment (** (m) |
|---------------|----------------------------|---------------|----------------------------|-------------------------|
| 1 | 432.235,752 302.897,293 | 2 | 432.402,09 302.978,932 | 185.292 |
| 2 | 432.402,09 302.978,932 | 3 | 432.398,392 302.986,045 | 8.017 |
| 3 | 432.398,392 302.986,045 | 4 | 432.255,582 302.915,953 | 159.084 |
| 4 | 432.255,582 302.915,953 | 1 | 432.235,752 302.897,293 | 27.229 |

**** Lungimile segmentelor sunt determinate în planul de proiecție Stereo 70 și sunt rotunjite la 1 milimetru.**

***** Distanța dintre puncte este formată din segmente cumulate ce sunt mai mici decât valoarea 1 milimetru.**

**DATE DESPRE IMOBILUL NR. 10615**

Oficiul de Cadastru și Publicitate Imobiliară DOLJ
Biroul de Cadastru și Publicitate Imobiliară Craiova

A. Partea I. Descrierea imobilului

TEREN Extravilan

Adresa: Jud. Dolj, T12, P4/1

| Nr. Crt | Nr cadastral Nr. topografic | Suprafața* (mp) | Observații / Referințe |
|---------|-----------------------------|-----------------|---|
| A1 | | 4.080 | Sector cadastral:11 Teren neimprejmuit; |

B. Partea II. Proprietari și acte

| Inscrieri privitoare la dreptul de proprietate și alte drepturi reale | Referințe |
|---|-----------|
| / | |
| Act Administrativ nr. TDP 19146, din 01/09/2015 emis de CJSDPAT DOLJ; | |
| B1 | A1 |
| Intabulare, drept de PROPRIETATE, dobândit prin Reconstituire, cota actuala 1/1, cota initiala 1/1 1) BERBECE IONEL, LIPSA CNP | |

C. Partea III. SARCINI .

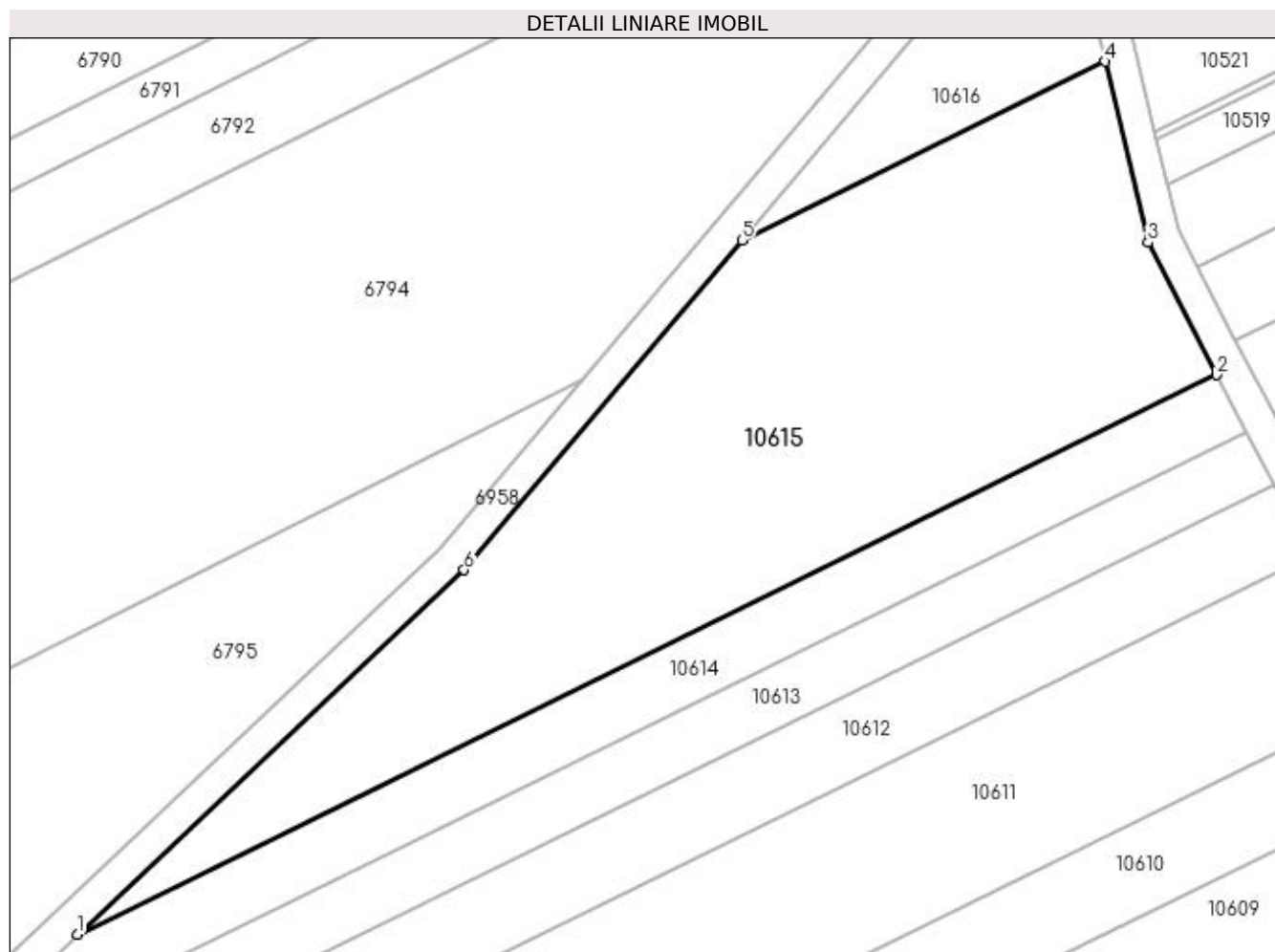
| Inscrieri privind dezmembramintele dreptului de proprietate, drepturi reale de garanție și sarcini | Referințe |
|--|-----------|
| NU SUNT | |

Anexa Nr. 1 La Partea I

Teren

| | | |
|--------------|-----------------|------------------------|
| Nr cadastral | Suprafața (mp)* | Observații / Referințe |
| | 4.080 | |

* Suprafața este determinată în planul de proiecție Stereo 70.



Date referitoare la teren

| Crt | Categorie folosință | Intra vilan | Suprafața (mp) | Tarla | Parcelă | Nr. topo | Observații / Referințe |
|-----|---------------------|-------------|----------------|-------|---------|----------|------------------------|
| 1 | arabil | NU | 4.080 | 12 | 4/1 | - | |

Lungime Segmente

1) Valorile lungimilor segmentelor sunt obținute din proiecție în plan.

| Punct început | X / Y | Punct sfârșit | X / Y | Lungime segment (** (m) |
|---------------|----------------------------|---------------|----------------------------|-------------------------|
| 1 | 432.255,582 302.915,953 | 2 | 432.398,392 302.986,045 | 159.084 |
| 2 | 432.398,392 302.986,045 | 3 | 432.389,767 303.002,636 | 18.699 |
| 3 | 432.389,767 303.002,636 | 4 | 432.384,427 303.025,289 | 23.274 |
| 4 | 432.384,427 303.025,289 | 5 | 432.338,855 303.002,922 | 50.765 |
| 5 | 432.338,855 303.002,922 | 6 | 432.304,067 302.961,579 | 54.032 |

| Punct început | X / Y | Punct sfârșit | X / Y | Lungime segment (** (m) |
|---------------|----------------------------|---------------|----------------------------|-------------------------|
| 6 | 432.304,067 302.961,579 | 1 | 432.255,582 302.915,953 | 66.577 |

** Lungimile segmentelor sunt determinate în planul de proiecție Stereo 70 și sunt rotunjite la 1 milimetru.

*** Distanța dintre puncte este formată din segmente cumulate ce sunt mai mici decât valoarea 1 milimetru.

**DATE DESPRE IMOBILUL NR. 10616**

Oficiul de Cadastru și Publicitate Imobiliară DOLJ
 Biroul de Cadastru și Publicitate Imobiliară Craiova

A. Partea I. Descrierea imobilului

TEREN Extravilan

Adresa: Jud. Dolj, T12, P3/2

| Nr. Crt | Nr cadastral Nr. topografic | Suprafața* (mp) | Observații / Referințe |
|---------|-----------------------------|-----------------|---|
| A1 | | 640 | Sector cadastral:11 Teren neimprejmuit; |

B. Partea II. Proprietari și acte

| Inscrieri privitoare la dreptul de proprietate și alte drepturi reale | Referințe |
|--|-----------|
| / | |
| Act Administrativ nr. TDP 993-59538, din 11/09/1997 emis de CJSDPAT DOLJ; | |
| B1 | A1 |
| Intabulare, drept de PROPRIETATE, dobândit prin Reconstituire, cota actuala 1/1, cota initiala 1/1 | |
| 1) GHEORGHE FLOAREA, LIPSA CNP | |
| 2) VĂRZURA MARIA, LIPSA CNP | |

C. Partea III. SARCINI .

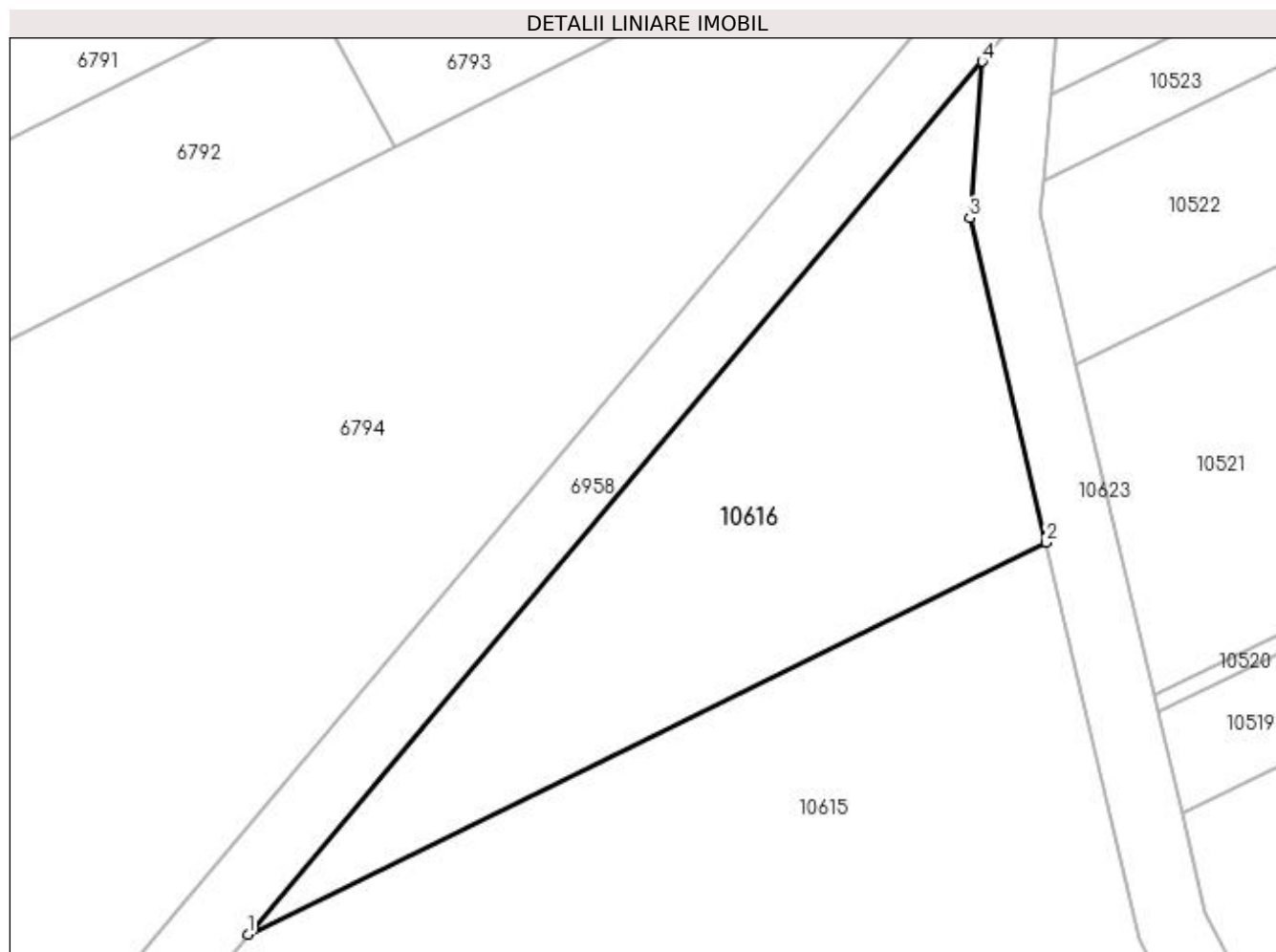
| Inscrieri privind dezmembramentele dreptului de proprietate, drepturi reale de garanție și sarcini | Referințe |
|--|-----------|
| NU SUNT | |

Anexa Nr. 1 La Partea I

Teren

| Nr cadastral | Suprafața (mp)* | Observații / Referințe |
|--------------|-----------------|------------------------|
| | 640 | |

* Suprafața este determinată în planul de proiecție Stereo 70.



Date referitoare la teren

| Crt | Categorie folosință | Intravilan | Suprafața (mp) | Tarla | Parcelă | Nr. topo | Observații / Referințe |
|-----|---------------------|------------|----------------|-------|---------|----------|------------------------|
| 1 | arabil | NU | 640 | 12 | 3/2 | - | |

Lungime Segmente

1) Valorile lungimilor segmentelor sunt obținute din proiecție în plan.

| Punct început | X / Y | Punct sfârșit | X / Y | Lungime segment (** (m) |
|---------------|----------------------------|---------------|----------------------------|-------------------------|
| 1 | 432.338,855 303.002,922 | 2 | 432.384,427 303.025,289 | 50.765 |
| 2 | 432.384,427 303.025,289 | 3 | 432.380,062 303.043,805 | 19.024 |
| 3 | 432.380,062 303.043,805 | 4 | 432.380,767 303.052,731 | 8.954 |
| 4 | 432.380,767 303.052,731 | 1 | 432.338,855 303.002,922 | 65.096 |

**** Lungimile segmentelor sunt determinate în planul de proiecție Stereo 70 și sunt rotunjite la 1 milimetru.**

***** Distanța dintre puncte este formată din segmente cumulate ce sunt mai mici decât valoarea 1 milimetru.**

**DATE DESPRE IMOBILUL NR. 10617**

Oficiul de Cadastru și Publicitate Imobiliară DOLJ
Biroul de Cadastru și Publicitate Imobiliară Craiova

A. Partea I. Descrierea imobilului

TEREN Extravilan

Adresa: Jud. Dolj, T10, P83

| Nr. Crt | Nr cadastral Nr. topografic | Suprafața* (mp) | Observații / Referințe |
|---------|-----------------------------|-----------------|---|
| A1 | | 5.000 | Sector cadastral:11 Teren neimprejmuit; |

B. Partea II. Proprietari și acte

| Inscrieri privitoare la dreptul de proprietate și alte drepturi reale | Referințe |
|---|-----------|
| / | |
| Act Administrativ nr. TDP 1043-48563, din 28/03/1995 emis de CJSDPAT DOLJ; | |
| B1 | A1 |
| Intabulare, drept de PROPRIETATE, dobandit prin Constituire, cota actuala 1/1, cota initiala 1/1 1) CODOI STELICĂ, LIPSA CNP | |

C. Partea III. SARCINI .

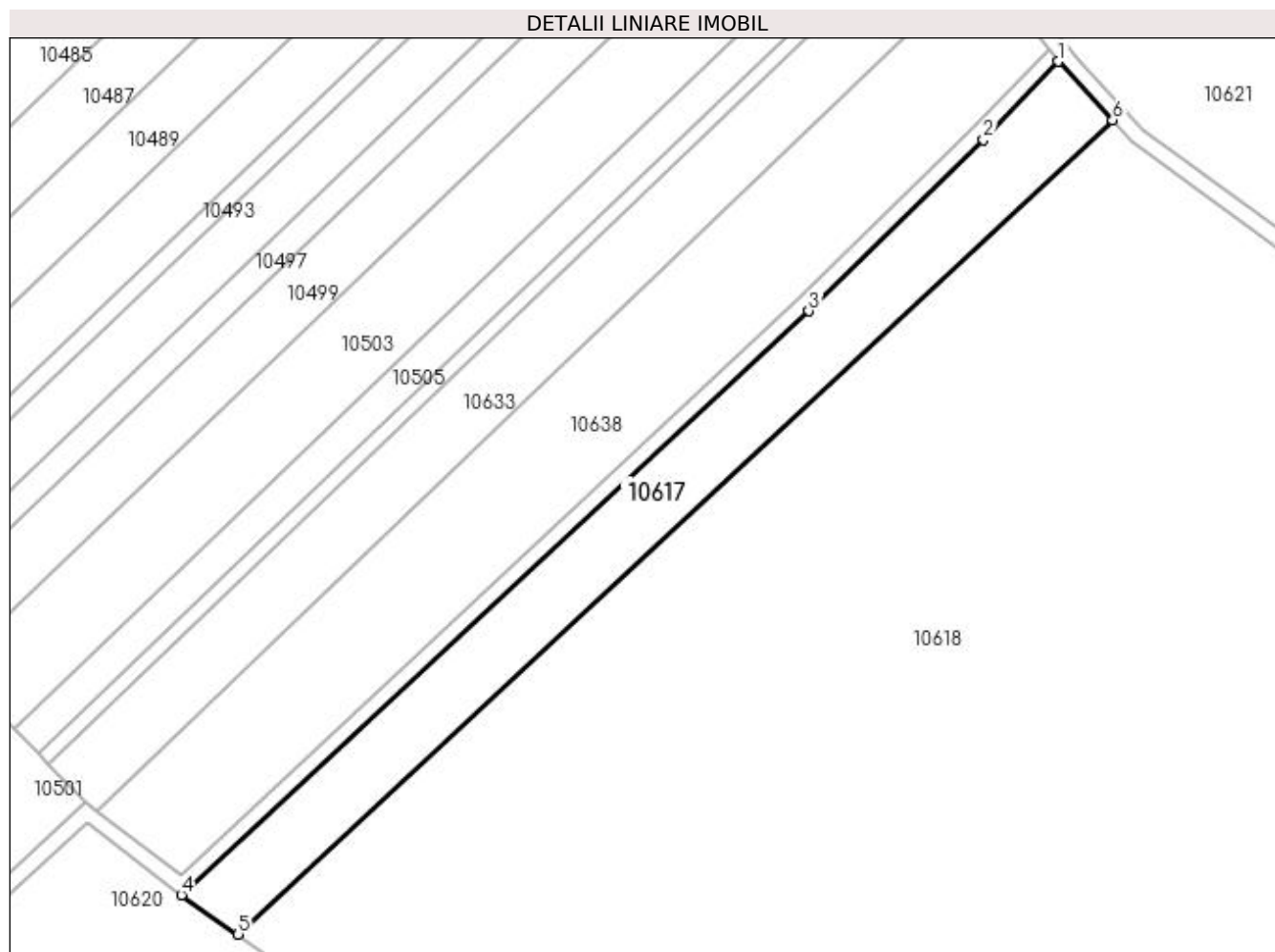
| Inscrieri privind dezmembramintele dreptului de proprietate, drepturi reale de garanție și sarcini | Referințe |
|--|-----------|
| NU SUNT | |

Anexa Nr. 1 La Partea I

Teren

| Nr cadastral | Suprafața (mp)* | Observații / Referințe |
|--------------|-----------------|------------------------|
| | 5.000 | |

* Suprafața este determinată în planul de proiecție Stereo 70.



Date referitoare la teren

| Crt | Categorie folosință | Intra vilan | Suprafața (mp) | Tarla | Parcelă | Nr. topo | Observații / Referințe |
|-----|---------------------|-------------|----------------|-------|---------|----------|------------------------|
| 1 | arabil | NU | 5.000 | 10 | 83 | - | |

Lungime Segmente

1) Valorile lungimilor segmentelor sunt obținute din proiecție în plan.

| Punct început | X / Y | Punct sfârșit | X / Y | Lungime segment (** (m) |
|---------------|----------------------------|---------------|----------------------------|-------------------------|
| 1 | 433.242,694 301.843,164 | 2 | 433.224,272 301.823,91 | 26.647 |
| 2 | 433.224,272 301.823,91 | 3 | 433.181,328 301.781,812 | 60.137 |
| 3 | 433.181,328 301.781,812 | 4 | 433.026,988 301.638,282 | 210.765 |
| 4 | 433.026,988 301.638,282 | 5 | 433.040,933 301.628,625 | 16.962 |
| 5 | 433.040,933 301.628,625 | 6 | 433.256,044 301.828,75 | 293.807 |

| Punct început | X / Y | Punct sfârșit | X / Y | Lungime segment (** (m) |
|---------------|---------------------------|---------------|----------------------------|-------------------------|
| 6 | 433.256,044 301.828,75 | 1 | 433.242,694 301.843,164 | 19.647 |

** Lungimile segmentelor sunt determinate în planul de proiecție Stereo 70 și sunt rotunjite la 1 milimetru.

*** Distanța dintre puncte este formată din segmente cumulate ce sunt mai mici decât valoarea 1 milimetru.

**DATE DESPRE IMOBILUL NR. 10618**

Oficiul de Cadastru și Publicitate Imobiliară DOLJ
Biroul de Cadastru și Publicitate Imobiliară Craiova

A. Partea I. Descrierea imobilului

TEREN Extravilan

Adresa: Jud. Dolj, T10, P84

| Nr. Crt | Nr cadastral Nr. topografic | Suprafața* (mp) | Observații / Referințe |
|---------|-----------------------------|-----------------|---|
| A1 | | 70.000 | Sector cadastral:11 Teren neimprejmuit; |

B. Partea II. Proprietari și acte

| Inscrieri privitoare la dreptul de proprietate și alte drepturi reale | Referințe |
|--|-----------|
| / | |
| Act Administrativ nr. TDP 1559, din 26/12/2003 emis de CJSDPAT DOLJ; | |
| B1 | A1 |
| Intabulare, drept de PROPRIETATE, dobândit prin Reconstituire, cota actuala 1/1, cota initiala 1/1 1) ZAMFIRESCU ANA, LIPSA CNP | |

C. Partea III. SARCINI .

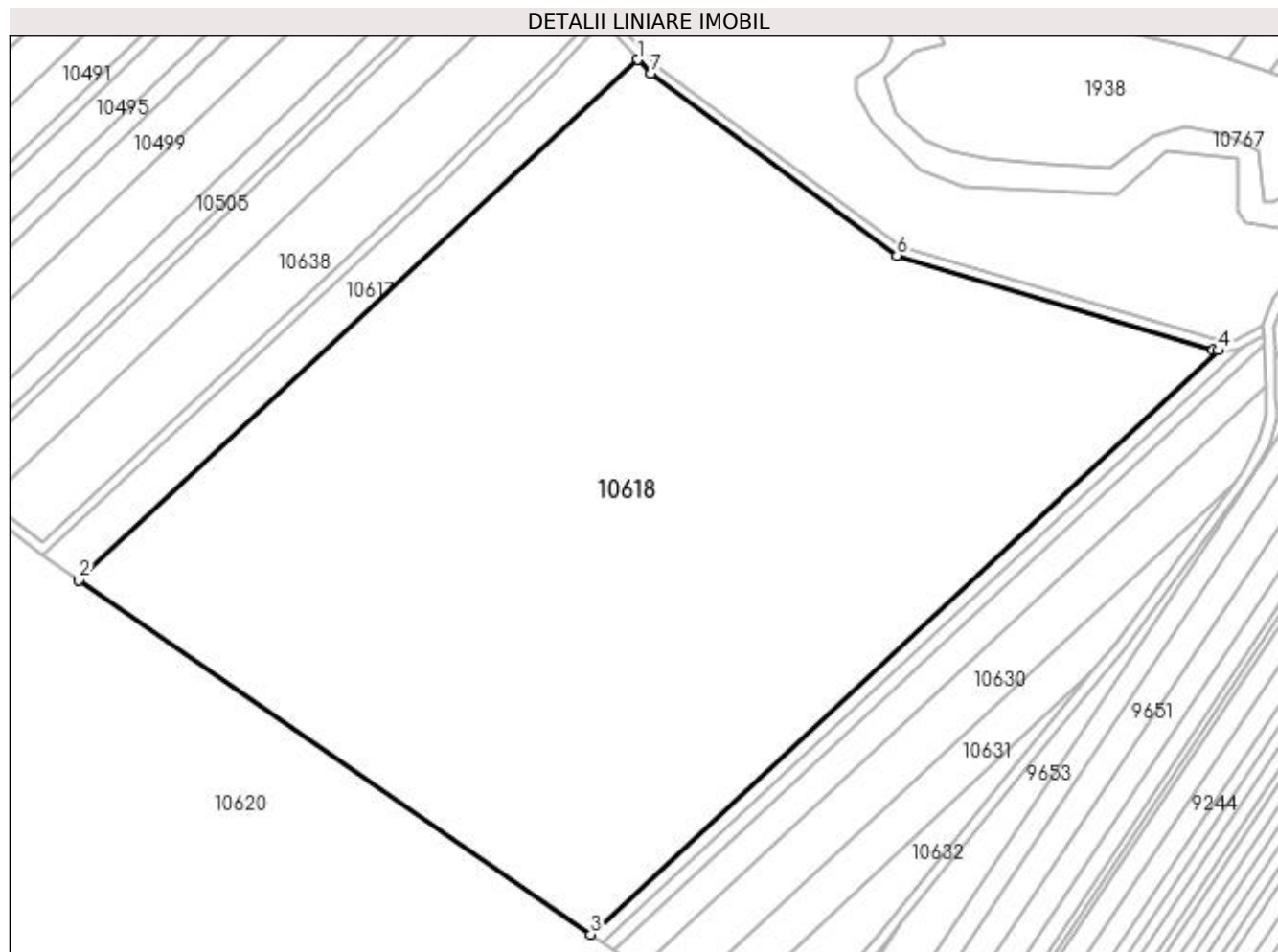
| Inscrieri privind dezmembramintele dreptului de proprietate, drepturi reale de garanție și sarcini | Referințe |
|--|-----------|
| NU SUNT | |

Anexa Nr. 1 La Partea I

Teren

| | | |
|--------------|-----------------|------------------------|
| Nr cadastral | Suprafața (mp)* | Observații / Referințe |
| | 70.000 | |

* Suprafața este determinată în planul de proiecție Stereo 70.



Date referitoare la teren

| Crt | Categorie folosință | Intra vilan | Suprafața (mp) | Tarla | Parcelă | Nr. topo | Observații / Referințe |
|-----|---------------------|-------------|----------------|-------|---------|----------|------------------------|
| 1 | arabil | NU | 70.000 | 10 | 84 | - | |

Lungime Segmente

1) Valorile lungimilor segmentelor sunt obținute din proiecție în plan.

| Punct început | X / Y | Punct sfârșit | X / Y | Lungime segment (** (m) |
|---------------|----------------------------|---------------|----------------------------|-------------------------|
| 1 | 433.256,044 301.828,75 | 2 | 433.040,933 301.628,625 | 293.807 |
| 2 | 433.040,933 301.628,625 | 3 | 433.237,838 301.492,273 | 239.507 |
| 3 | 433.237,838 301.492,273 | 4 | 433.479,322 301.716,934 | 329.829 |
| 4 | 433.479,322 301.716,934 | 5 | 433.477,191 301.717,008 | 2.132 |
| 5 | 433.477,191 301.717,008 | 6 | 433.355,673 301.753,448 | 126.864 |

| Punct început | X / Y | Punct sfârșit | X / Y | Lungime segment (** (m) |
|---------------|----------------------------|---------------|----------------------------|-------------------------|
| 6 | 433.355,673 301.753,448 | 7 | 433.260,929 301.823,475 | 117.814 |
| 7 | 433.260,929 301.823,475 | 1 | 433.256,044 301.828,75 | 7.189 |

** Lungimile segmentelor sunt determinate în planul de proiecție Stereo 70 și sunt rotunjite la 1 milimetru.

*** Distanța dintre puncte este formată din segmente cumulate ce sunt mai mici decât valoarea 1 milimetru.

**DATE DESPRE IMOBILUL NR. 10619**

Oficiul de Cadastru și Publicitate Imobiliară DOLJ
Biroul de Cadastru și Publicitate Imobiliară Craiova

A. Partea I. Descrierea imobilului

TEREN Extravilan

Adresa: Jud. Dolj, T10, P84/1 LOT 2

| Nr. Crt | Nr cadastral Nr. topografic | Suprafața* (mp) | Observații / Referințe |
|---------|-----------------------------|-----------------|---|
| A1 | | 1.918 | Sector cadastral:11 Teren neimprejmuit; |

B. Partea II. Proprietari și acte

| Inscrieri privitoare la dreptul de proprietate și alte drepturi reale | | Referințe |
|---|--|-----------|
| / | | |
| Act Normativ nr. Legea 7, din 13/03/1996 emis de PARLAMENTUL ROMÂNIEI (art.13 alin.14); | | |
| B1 | Intabulare, drept de PROPRIETATE, dobandit prin Lege, cota actuala 1/1, cota initiala 1/1 1) COMUNA TESLUI-Rezerva comisiei locale de fond funciar, CIF:4553330 | A1 |

C. Partea III. SARCINI .

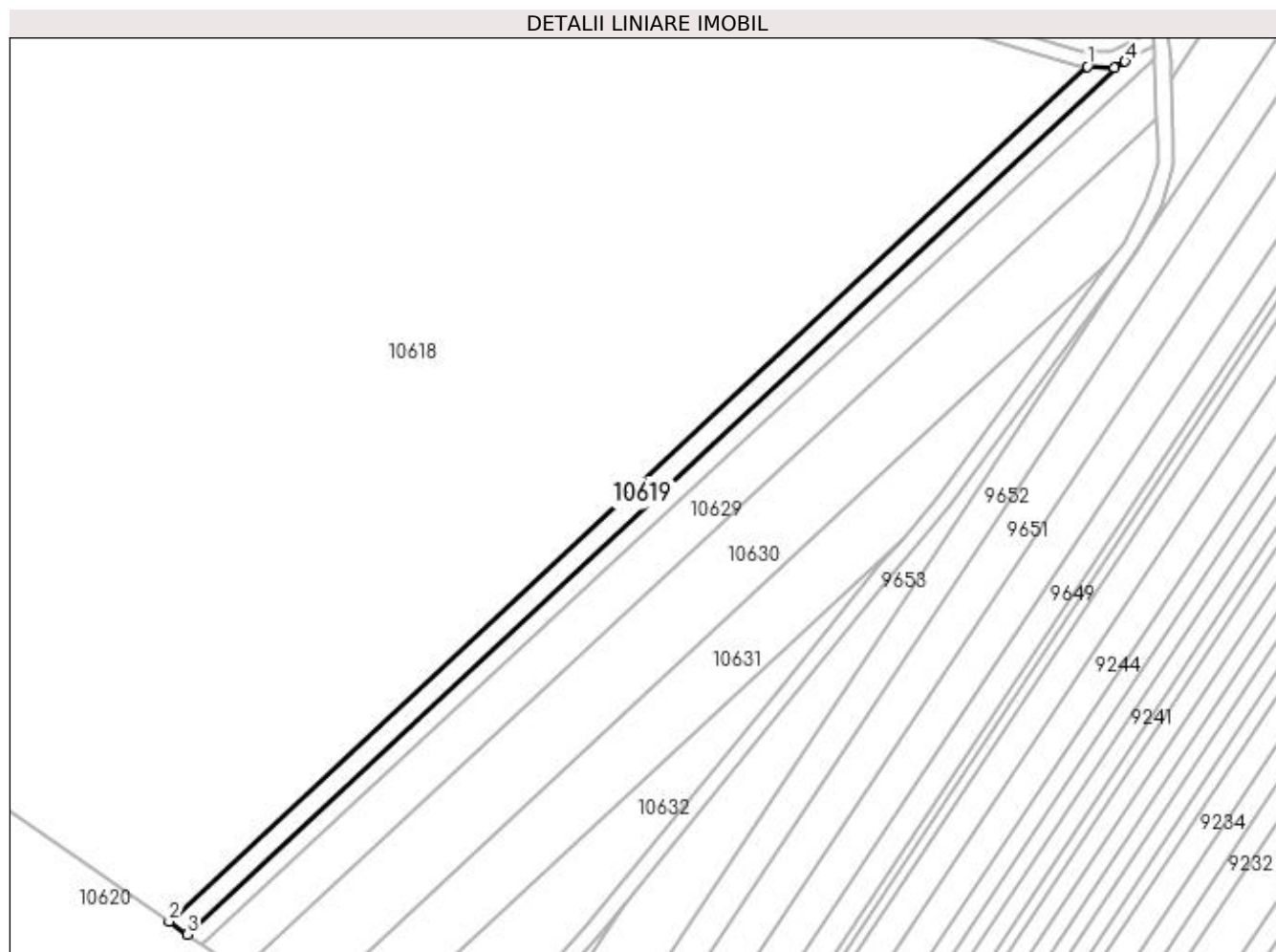
| Inscrieri privind dezmembramintele dreptului de proprietate, drepturi reale de garanție și sarcini | Referințe |
|--|-----------|
| NU SUNT | |

Anexa Nr. 1 La Partea I

Teren

| Nr cadastral | Suprafața (mp)* | Observații / Referințe |
|--------------|-----------------|------------------------|
| | 1.918 | |

* Suprafața este determinată în planul de proiecție Stereo 70.



Date referitoare la teren

| Crt | Categorie folosință | Intra vilan | Suprafața (mp) | Tarla | Parcelă | Nr. topo | Observații / Referințe |
|-----|---------------------|-------------|----------------|-------|------------|----------|------------------------|
| 1 | arabil | NU | 1.918 | 10 | 84/1 LOT 2 | - | |

Lungime Segmente

1) Valorile lungimilor segmentelor sunt obținute din proiecție în plan.

| Punct început | X / Y | Punct sfârșit | X / Y | Lungime segment (** (m) |
|---------------|----------------------------|---------------|----------------------------|-------------------------|
| 1 | 433.479,322 301.716,934 | 2 | 433.237,838 301.492,273 | 329.829 |
| 2 | 433.237,838 301.492,273 | 3 | 433.242,698 301.488,908 | 5.911 |
| 3 | 433.242,698 301.488,908 | 4 | 433.489,237 301.718,272 | 336.733 |
| 4 | 433.489,237 301.718,272 | 5 | 433.486,381 301.716,691 | 3.264 |
| 5 | 433.486,381 301.716,691 | 1 | 433.479,322 301.716,934 | 7.063 |

**** Lungimile segmentelor sunt determinate în planul de proiecție Stereo 70 și sunt rotunjite la 1 milimetru.**

***** Distanța dintre puncte este formată din segmente cumulate ce sunt mai mici decât valoarea 1 milimetru.**

**DATE DESPRE IMOBILUL NR. 10620**

Oficiul de Cadastru și Publicitate Imobiliară DOLJ
 Biroul de Cadastru și Publicitate Imobiliară Craiova

A. Partea I. Descrierea imobilului

TEREN Extravilan

Adresa: Jud. Dolj, T10, P622/1

| Nr. Crt | Nr cadastral Nr. topografic | Suprafața* (mp) | Observații / Referințe |
|---------|-----------------------------|-----------------|---|
| A1 | | 45.515 | Sector cadastral:11 Teren neimprejmuit; |

B. Partea II. Proprietari și acte

| Inscrieri privitoare la dreptul de proprietate și alte drepturi reale | | Referințe |
|---|--|-----------|
| / | | |
| Act Normativ nr. Legea 7, din 13/03/1996 emis de PARLAMENTUL ROMÂNIEI (art.13 alin.14); | | |
| B1 | Intabulare, drept de PROPRIETATE, dobandit prin Lege, cota actuala 1/1, cota initiala 1/1 1) COMUNA TESLUI-Rezerva comisiei locale de fond funciar, CIF:4553330 | A1 |

C. Partea III. SARCINI .

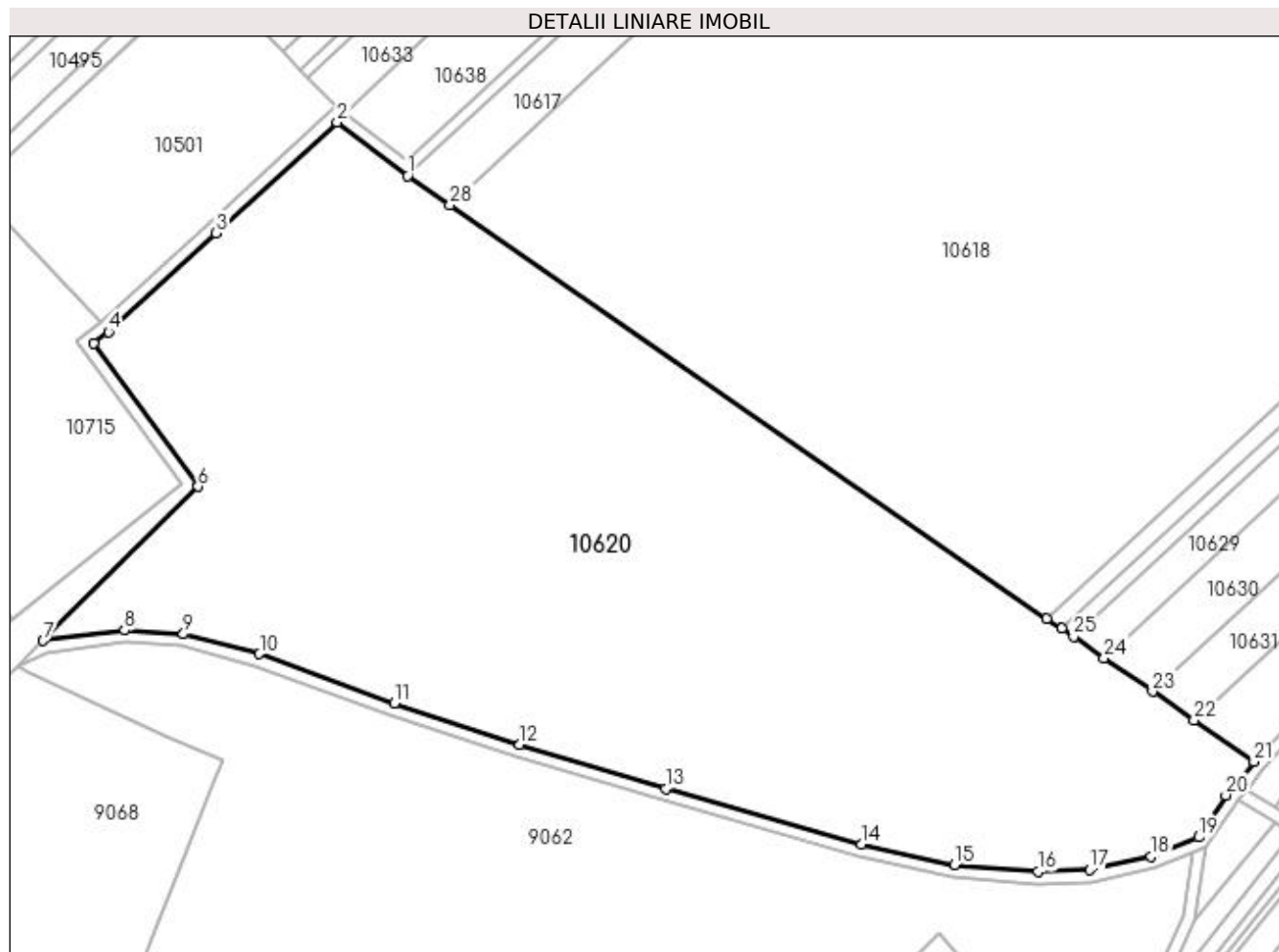
| Inscrieri privind dezmembramintele dreptului de proprietate, drepturi reale de garanție și sarcini | Referințe |
|--|-----------|
| NU SUNT | |

Anexa Nr. 1 La Partea I

Teren

| | | |
|--------------|-----------------|------------------------|
| Nr cadastral | Suprafața (mp)* | Observații / Referințe |
| | 45.515 | |

* Suprafața este determinată în planul de proiecție Stereo 70.



Date referitoare la teren

| Crt | Categorie folosință | Intra vilan | Suprafața (mp) | Tarla | Parcelă | Nr. topo | Observații / Referințe |
|-----|---------------------|-------------|----------------|-------|---------|----------|------------------------|
| 1 | pasune | NU | 45.515 | 10 | 622/1 | - | |

Lungime Segmente

1) Valorile lungimilor segmentelor sunt obținute din proiecție în plan.

| Punct început | X / Y | Punct sfârșit | X / Y | Lungime segment (** (m) |
|---------------|----------------------------|---------------|----------------------------|-------------------------|
| 1 | 433.026,988 301.638,282 | 2 | 433.003,657 301.655,883 | 29.226 |
| 3 | 432.963,806 301.619,367 | 4 | 432.928,207 301.586,748 | 48.283 |
| 5 | 432.923,298 301.583,043 | 6 | 432.957,761 301.535,708 | 58.552 |
| 7 | 432.906,725 301.484,879 | 8 | 432.933,542 301.488,359 | 27.042 |
| 9 | 432.952,944 301.487,097 | 10 | 432.978,015 301.480,549 | 25.912 |

| Punct început | X / Y | Punct sfârșit | X / Y | Lungime segment (** (m) |
|---------------|----------------------------|---------------|----------------------------|-------------------------|
| 2 | 433.003,657 301.655,883 | 3 | 432.963,806 301.619,367 | 54.051 |
| 4 | 432.928,207 301.586,748 | 5 | 432.923,298 301.583,043 | 6.15 |
| 6 | 432.957,761 301.535,708 | 7 | 432.906,725 301.484,879 | 72.03 |
| 8 | 432.933,542 301.488,359 | 9 | 432.952,944 301.487,097 | 19.443 |
| 10 | 432.978,015 301.480,549 | 11 | 433.022,546 301.464,219 | 47.431 |

| Punct început | X / Y | Punct sfârșit | X / Y | Lungime segment (** (m) |
|---------------|----------------------------|---------------|----------------------------|-------------------------|
| 11 | 433.022,546 301.464,219 | 12 | 433.063,85 301.450,664 | 43.471 |
| 13 | 433.112,175 301.436,15 | 14 | 433.176,517 301.417,676 | 66.942 |
| 15 | 433.207,308 301.410,953 | 16 | 433.234,8 301.408,7 | 27.584 |
| 17 | 433.252,001 301.409,357 | 18 | 433.272,193 301.413,85 | 20.686 |
| 19 | 433.287,878 301.420,109 | 20 | 433.296,847 301.433,934 | 16.479 |
| 21 | 433.306,109 301.444,997 | 22 | 433.286,328 301.458,695 | 24.061 |
| 23 | 433.272,652 301.468,166 | 24 | 433.256,636 301.479,257 | 19.481 |
| 25 | 433.246,602 301.486,204 | 26 | 433.242,698 301.488,908 | 4.749 |
| 27 | 433.237,838 301.492,273 | 28 | 433.040,933 301.628,625 | 239.507 |

| Punct început | X / Y | Punct sfârșit | X / Y | Lungime segment (** (m) |
|---------------|----------------------------|---------------|----------------------------|-------------------------|
| 12 | 433.063,85 301.450,664 | 13 | 433.112,175 301.436,15 | 50.458 |
| 14 | 433.176,517 301.417,676 | 15 | 433.207,308 301.410,953 | 31.516 |
| 16 | 433.234,8 301.408,7 | 17 | 433.252,001 301.409,357 | 17.214 |
| 18 | 433.272,193 301.413,85 | 19 | 433.287,878 301.420,109 | 16.888 |
| 20 | 433.296,847 301.433,934 | 21 | 433.306,109 301.444,997 | 14.428 |
| 22 | 433.286,328 301.458,695 | 23 | 433.272,652 301.468,166 | 16.635 |
| 24 | 433.256,636 301.479,257 | 25 | 433.246,602 301.486,204 | 12.204 |
| 26 | 433.242,698 301.488,908 | 27 | 433.237,838 301.492,273 | 5.911 |
| 28 | 433.040,933 301.628,625 | 1 | 433.026,988 301.638,282 | 16.962 |

** Lungimile segmentelor sunt determinate în planul de proiecție Stereo 70 și sunt rotunjite la 1 milimetru.

*** Distanța dintre puncte este formată din segmente cumulate ce sunt mai mici decât valoarea 1 milimetru.

**DATE DESPRE IMOBILUL NR. 10621**

Oficiul de Cadastru și Publicitate Imobiliară DOLJ
Biroul de Cadastru și Publicitate Imobiliară Craiova

A. Partea I. Descrierea imobilului

TEREN Extravilan

Adresa: Jud. Dolj, T10, P620

| Nr. Crt | Nr cadastral Nr. topografic | Suprafața* (mp) | Observații / Referințe |
|---------|-----------------------------|-----------------|---|
| A1 | | 19.366 | Sector cadastral:11 Teren neimprejmuit; |

B. Partea II. Proprietari și acte

| Inscrieri privitoare la dreptul de proprietate și alte drepturi reale | | Referințe |
|---|---|-----------|
| / | | |
| Act Normativ nr. Legea 7, din 13/03/1996 emis de PARLAMENTUL ROMÂNIEI (art.13 alin.14); | | |
| B1 | Intabulare, drept de PROPRIETATE, dobandit prin Lege, cota actuala 1/1, cota initiala 1/1 | A1 |
| 1) COMUNA TESLUI-Rezerva comisiei locale de fond funciar, CIF:4553330 | | |

C. Partea III. SARCINI .

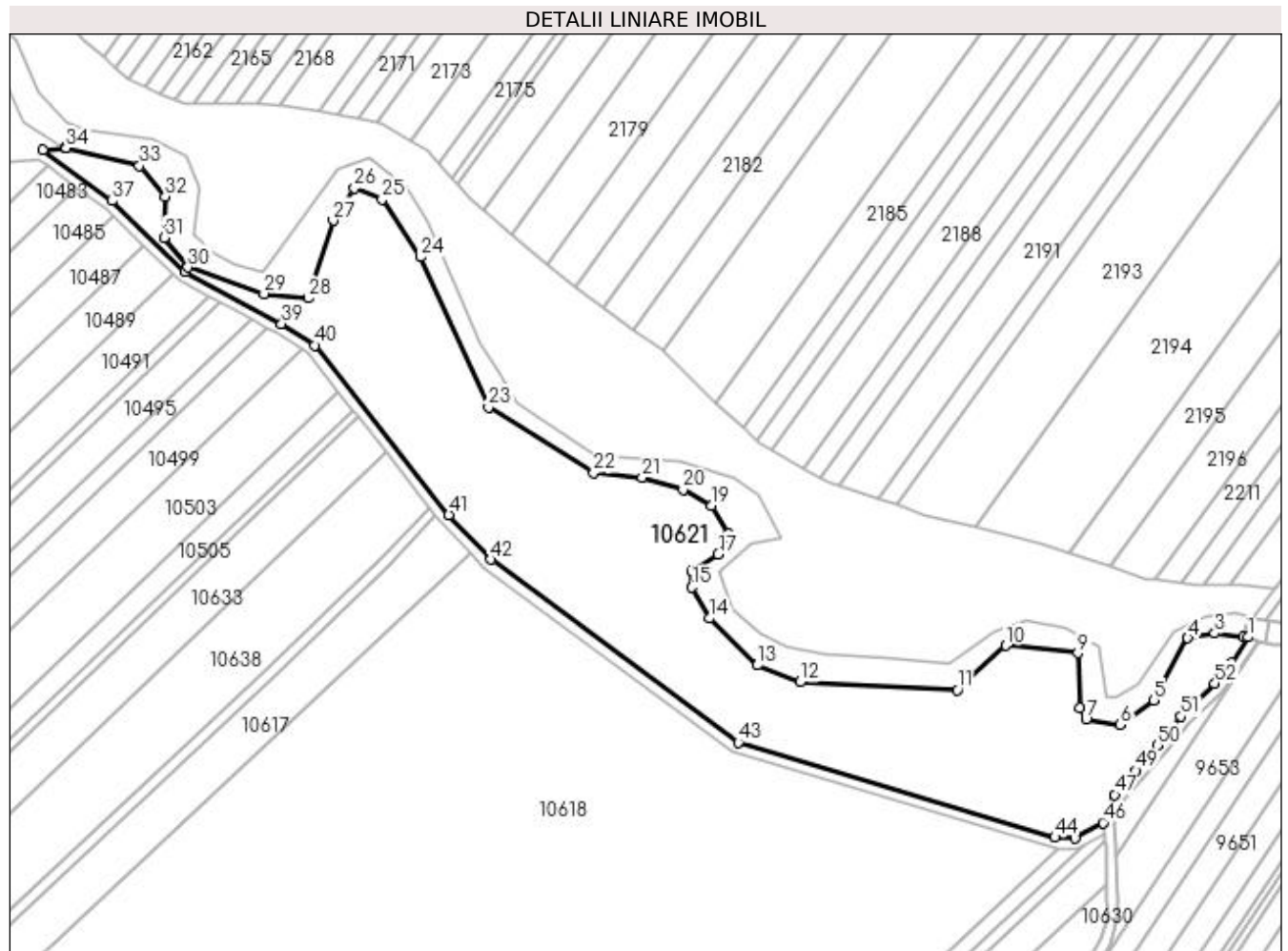
| Inscrieri privind dezmembramintele dreptului de proprietate, drepturi reale de garanție și sarcini | Referințe |
|--|-----------|
| NU SUNT | |

Anexa Nr. 1 La Partea I

Teren

| Nr cadastral | Suprafața (mp)* | Observații / Referințe |
|--------------|-----------------|------------------------|
| | 19.366 | |

* Suprafața este determinată în planul de proiecție Stereo 70.



Date referitoare la teren

| Crt | Categorie folosință | Intra vilan | Suprafața (mp) | Tarla | Parcelă | Nr. topo | Observații / Referințe |
|-----|---------------------|-------------|----------------|-------|---------|----------|------------------------|
| 1 | pașune | NU | 19.366 | 10 | 620 | - | |

Lungime Segmente

1) Valorile lungimilor segmentelor sunt obținute din proiecție în plan.

| Punct început | X / Y | Punct sfârșit | X / Y | Lungime segment | Punct început | X / Y | Punct sfârșit | X / Y | Lungime segment | Punct început | X / Y | Punct sfârșit | X / Y | Lungime segment |
|---------------|----------------------------|---------------|----------------------------|-----------------|---------------|----------------------------|---------------|----------------------------|-----------------|---------------|----------------------------|---------------|----------------------------|-----------------|
| 1 | 433.551,182 301.796,978 | 2 | 433.549,35 301.797,19 | 1.844 | 2 | 433.549,35 301.797,19 | 3 | 433.538,547 301.798,439 | 10.875 | 3 | 433.538,547 301.798,439 | 4 | 433.528,314 301.796,597 | 10.397 |
| 4 | 433.528,314 301.796,597 | 5 | 433.515,56 301.772,982 | 26.839 | 5 | 433.515,56 301.772,982 | 6 | 433.502,765 301.763,721 | 15.795 | 6 | 433.502,765 301.763,721 | 7 | 433.489,693 301.765,926 | 13.257 |
| 7 | 433.489,693 301.765,926 | 8 | 433.487,203 301.770,145 | 4.899 | 8 | 433.487,203 301.770,145 | 9 | 433.486,662 301.790,917 | 20.779 | 9 | 433.486,662 301.790,917 | 10 | 433.459,183 301.793,838 | 27.634 |
| 10 | 433.459,183 301.793,838 | 11 | 433.440,807 301.777,024 | 24.908 | 11 | 433.440,807 301.777,024 | 12 | 433.380,998 301.779,929 | 59.88 | 12 | 433.380,998 301.779,929 | 13 | 433.364,84 301.786,339 | 17.383 |
| 13 | 433.364,84 301.786,339 | 14 | 433.346,522 301.804,108 | 25.52 | 14 | 433.346,522 301.804,108 | 15 | 433.339,959 301.815,905 | 13.5 | 15 | 433.339,959 301.815,905 | 16 | 433.339,732 301.822,146 | 6.245 |
| 16 | 433.339,732 301.822,146 | 17 | 433.349,951 301.828,42 | 11.991 | 17 | 433.349,951 301.828,42 | 18 | 433.353,703 301.836,182 | 8.621 | 18 | 433.353,703 301.836,182 | 19 | 433.347,426 301.846,85 | 12.378 |

| Punct început | X / Y | Punct sfârșit | X / Y | Lungime segment | Punct început | X / Y | Punct sfârșit | X / Y | Lungime segment | Punct început | X / Y | Punct sfârșit | X / Y | Lungime segment |
|---------------|----------------------------|---------------|----------------------------|-----------------|---------------|----------------------------|---------------|----------------------------|-----------------|---------------|----------------------------|---------------|----------------------------|-----------------|
| 19 | 433.347,426 301.846,85 | 20 | 433.336,563 301.852,933 | 12.45 | 20 | 433.336,563 301.852,933 | 21 | 433.321,04 301.857,59 | 16.20 7 | 21 | 433.321,04 301.857,59 | 22 | 433.302,59 301.859,369 | 18.53 6 |
| 22 | 433.302,59 301.859,369 | 23 | 433.262,716 301.884,336 | 47.04 6 | 23 | 433.262,716 301.884,336 | 24 | 433.236,892 301.941,285 | 62.53 1 | 24 | 433.236,892 301.941,285 | 25 | 433.222,253 301.963,205 | 26.35 9 |
| 25 | 433.222,253 301.963,205 | 26 | 433.211,813 301.967,285 | 11.20 9 | 26 | 433.211,813 301.967,285 | 27 | 433.203,756 301.955,067 | 14.63 5 | 27 | 433.203,756 301.955,067 | 28 | 433.194,268 301.925,637 | 30.92 2 |
| 28 | 433.194,268 301.925,637 | 29 | 433.177,403 301.927,345 | 16.95 1 | 29 | 433.177,403 301.927,345 | 30 | 433.148,492 301.937,372 | 30.6 | 30 | 433.148,492 301.937,372 | 31 | 433.139,535 301.948,625 | 14.38 3 |
| 31 | 433.139,535 301.948,625 | 32 | 433.139,858 301.964,278 | 15.65 6 | 32 | 433.139,858 301.964,278 | 33 | 433.130,08 301.975,891 | 15.18 1 | 33 | 433.130,08 301.975,891 | 34 | 433.102,181 301.982,583 | 28.69 |
| 34 | 433.102,181 301.982,583 | 35 | 433.101,907 301.982,566 | 0.275 | 35 | 433.101,907 301.982,566 | 36 | 433.093,436 301.982,047 | 8.487 | 36 | 433.093,436 301.982,047 | 37 | 433.119,693 301.962,543 | 32.70 8 |
| 37 | 433.119,693 301.962,543 | 38 | 433.147,391 301.935,701 | 38.57 | 38 | 433.147,391 301.935,701 | 39 | 433.184,08 301.915,953 | 41.66 6 | 39 | 433.184,08 301.915,953 | 40 | 433.196,644 301.907,745 | 15.00 8 |
| 40 | 433.196,644 301.907,745 | 41 | 433.247,638 301.843,365 | 82.12 9 | 41 | 433.247,638 301.843,365 | 42 | 433.263,584 301.826,49 | 23.21 7 | 42 | 433.263,584 301.826,49 | 43 | 433.357,598 301.757,046 | 116.8 81 |
| 43 | 433.357,598 301.757,046 | 44 | 433.477,846 301.720,988 | 125.5 38 | 44 | 433.477,846 301.720,988 | 45 | 433.485,412 301.720,727 | 7.571 | 45 | 433.485,412 301.720,727 | 46 | 433.496,213 301.726,54 | 12.26 6 |
| 46 | 433.496,213 301.726,54 | 47 | 433.500,53 301.737,196 | 11.49 7 | 47 | 433.500,53 301.737,196 | 48 | 433.505,831 301.743,304 | 8.088 | 48 | 433.505,831 301.743,304 | 49 | 433.508,493 301.746,372 | 4.062 |
| 49 | 433.508,493 301.746,372 | 50 | 433.516,85 301.756,0 | 12.74 9 | 50 | 433.516,85 301.756,0 | 51 | 433.525,749 301.766,855 | 14.03 6 | 51 | 433.525,749 301.766,855 | 52 | 433.538,592 301.779,438 | 17.98 |
| 52 | 433.538,592 301.779,438 | 53 | 433.544,924 301.787,31 | 10.10 3 | 53 | 433.544,924 301.787,31 | 1 | 433.551,182 301.796,978 | 11.51 7 | | | | | |

** Lungimile segmentelor sunt determinate în planul de proiecție Stereo 70 și sunt rotunjite la 1 milimetru.

*** Distanța dintre puncte este formată din segmente cumulate ce sunt mai mici decât valoarea 1 milimetru.

**DATE DESPRE IMOBILUL NR. 10622**

Oficiul de Cadastru și Publicitate Imobiliară DOLJ
Biroul de Cadastru și Publicitate Imobiliară Craiova

A. Partea I. Descrierea imobilului

TEREN Necunoscut

Adresa: Loc. Teslui, Jud. Dolj, De 79/1

| Nr. Crt | Nr cadastral Nr. topografic | Suprafața* (mp) | Observații / Referințe |
|---------|-----------------------------|-----------------|---|
| A1 | | 5.747 | Sector cadastral:11 Teren neimprejmuit; Conform PUG aprobat prin HCL 28/2015, suprafata intravilan = 667 mp, suprafata extravilan =5080 mp. |

B. Partea II. Proprietari și acte

| Inscrieri privitoare la dreptul de proprietate și alte drepturi reale | Referințe |
|---|-----------|
| / | |
| Act Normativ nr. Legea 7, din 13/03/1996 emis de PARLAMENTUL ROMÂNIEI (art.13 alin.15); | |
| B1 | A1 |
| Inscrierea provizorie, drept de PROPRIETATE, dobandit prin Lege, cota actuala 1/1, cota initiala 1/1 1) NEIDENTIFICAT NEIDENTIFICAT, CIF:0000000000000 | |

C. Partea III. SARCINI .

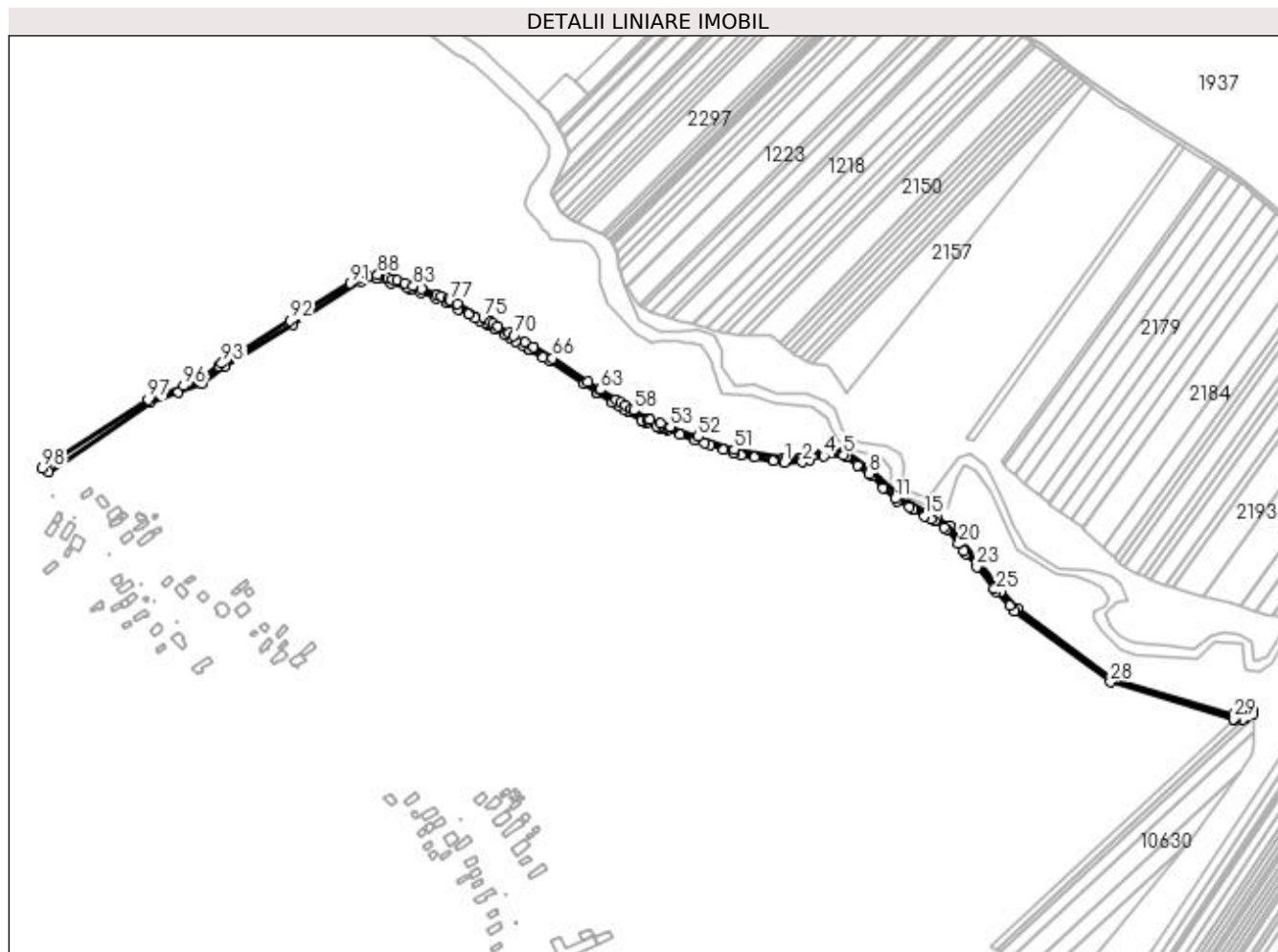
| Inscrieri privind dezmembramintele dreptului de proprietate, drepturi reale de garanție și sarcini | Referințe |
|--|-----------|
| NU SUNT | |

Anexa Nr. 1 La Partea I

Teren

| Nr cadastral | Suprafața (mp)* | Observații / Referințe |
|--------------|-----------------|--|
| | 5.747 | Conform PUG aprobat prin HCL 28/2015, suprafața intravilan = 667 mp, suprafața extravilan = 5080 mp. |

* Suprafața este determinată în planul de proiecție Stereo 70.



Date referitoare la teren

| Crt | Categorie folosință | Intra vilan | Suprafața (mp) | Tarla | Parcelă | Nr. topo | Observații / Referințe |
|-----|---------------------|-------------|----------------|---------|---------|----------|------------------------|
| 1 | drum | NU | 5.080 | De 79/1 | - | - | |
| 2 | drum | DA | 667 | De 79/1 | - | - | |

Lungime Segmente

1) Valorile lungimilor segmentelor sunt obținute din proiecție în plan.

| Punct început | X / Y | Punct sfârșit | X / Y | Lungime segment | Punct început | X / Y | Punct sfârșit | X / Y | Lungime segment | Punct început | X / Y | Punct sfârșit | X / Y | Lungime segment |
|---------------|----------------------------|---------------|----------------------------|-----------------|---------------|----------------------------|---------------|----------------------------|-----------------|---------------|----------------------------|---------------|----------------------------|-----------------|
| 1 | 433.033,864 301.970,293 | 2 | 433.051,379 301.970,781 | 17.52 2 | 2 | 433.051,379 301.970,781 | 3 | 433.058,539 301.972,8 | 7.439 | 3 | 433.058,539 301.972,8 | 4 | 433.072,59 301.976,762 | 14.59 9 |
| 4 | 433.072,59 301.976,762 | 5 | 433.092,039 301.978,101 | 19.49 5 | 5 | 433.092,039 301.978,101 | 6 | 433.094,974 301.975,922 | 3.655 | 6 | 433.094,974 301.975,922 | 7 | 433.105,855 301.967,839 | 13.55 5 |
| 7 | 433.105,855 301.967,839 | 8 | 433.117,098 301.959,488 | 14.00 5 | 8 | 433.117,098 301.959,488 | 9 | 433.119,811 301.956,859 | 3.778 | 9 | 433.119,811 301.956,859 | 10 | 433.131,397 301.945,631 | 16.13 4 |
| 10 | 433.131,397 301.945,631 | 11 | 433.142,753 301.934,625 | 15.81 4 | 11 | 433.142,753 301.934,625 | 12 | 433.145,013 301.932,435 | 3.147 | 12 | 433.145,013 301.932,435 | 13 | 433.156,686 301.926,153 | 13.25 6 |
| 13 | 433.156,686 301.926,153 | 14 | 433.160,806 301.923,936 | 4.679 | 14 | 433.160,806 301.923,936 | 15 | 433.172,432 301.917,68 | 13.20 2 | 15 | 433.172,432 301.917,68 | 16 | 433.178,543 301.914,391 | 6.94 |

| Punct început | X / Y | Punct sfârșit | X / Y | Lungime segment | Punct început | X / Y | Punct sfârșit | X / Y | Lungime segment | Punct început | X / Y | Punct sfârșit | X / Y | Lungime segment |
|---------------|----------------------------|---------------|----------------------------|-----------------|---------------|----------------------------|---------------|----------------------------|-----------------|---------------|----------------------------|---------------|----------------------------|-----------------|
| 16 | 433.178,543 301.914,391 | 17 | 433.182,029 301.912,515 | 3.959 | 17 | 433.182,029 301.912,515 | 18 | 433.191,624 301.906,247 | 11.461 | 18 | 433.191,624 301.906,247 | 19 | 433.193,912 301.904,752 | 2.733 |
| 19 | 433.193,912 301.904,752 | 20 | 433.205,622 301.889,968 | 18.86 | 20 | 433.205,622 301.889,968 | 21 | 433.210,933 301.883,263 | 8.554 | 21 | 433.210,933 301.883,263 | 22 | 433.213,128 301.880,492 | 3.535 |
| 22 | 433.213,128 301.880,492 | 23 | 433.223,604 301.867,266 | 16.872 | 23 | 433.223,604 301.867,266 | 24 | 433.240,249 301.846,251 | 26.808 | 24 | 433.240,249 301.846,251 | 25 | 433.242,694 301.843,164 | 3.938 |
| 25 | 433.242,694 301.843,164 | 26 | 433.256,044 301.828,75 | 19.647 | 26 | 433.256,044 301.828,75 | 27 | 433.260,929 301.823,475 | 7.189 | 27 | 433.260,929 301.823,475 | 28 | 433.355,673 301.753,448 | 117.814 |
| 28 | 433.355,673 301.753,448 | 29 | 433.477,191 301.717,008 | 126.864 | 29 | 433.477,191 301.717,008 | 30 | 433.479,322 301.716,934 | 2.132 | 30 | 433.479,322 301.716,934 | 31 | 433.486,381 301.716,691 | 7.063 |
| 31 | 433.486,381 301.716,691 | 32 | 433.489,237 301.718,272 | 3.264 | 32 | 433.489,237 301.718,272 | 33 | 433.496,648 301.722,375 | 8.471 | 33 | 433.496,648 301.722,375 | 34 | 433.496,213 301.726,54 | 4.188 |
| 34 | 433.496,213 301.726,54 | 35 | 433.485,412 301.720,727 | 12.266 | 35 | 433.485,412 301.720,727 | 36 | 433.477,846 301.720,988 | 7.571 | 36 | 433.477,846 301.720,988 | 37 | 433.357,598 301.757,046 | 125.538 |
| 37 | 433.357,598 301.757,046 | 38 | 433.263,584 301.826,49 | 116.881 | 38 | 433.263,584 301.826,49 | 39 | 433.247,638 301.843,365 | 23.217 | 39 | 433.247,638 301.843,365 | 40 | 433.196,644 301.907,745 | 82.129 |
| 40 | 433.196,644 301.907,745 | 41 | 433.184,08 301.915,953 | 15.008 | 41 | 433.184,08 301.915,953 | 42 | 433.147,391 301.935,701 | 41.666 | 42 | 433.147,391 301.935,701 | 43 | 433.119,693 301.962,543 | 38.57 |
| 43 | 433.119,693 301.962,543 | 44 | 433.093,436 301.982,047 | 32.708 | 44 | 433.093,436 301.982,047 | 45 | 433.072,315 301.980,753 | 21.161 | 45 | 433.072,315 301.980,753 | 46 | 433.071,798 301.980,695 | 0.52 |
| 46 | 433.071,798 301.980,695 | 47 | 433.050,771 301.974,766 | 21.847 | 47 | 433.050,771 301.974,766 | 48 | 433.048,555 301.974,704 | 2.217 | 48 | 433.048,555 301.974,704 | 49 | 433.034,166 301.974,303 | 14.395 |
| 49 | 433.034,166 301.974,303 | 50 | 433.032,384 301.974,624 | 1.811 | 50 | 433.032,384 301.974,624 | 51 | 432.984,129 301.983,314 | 49.031 | 51 | 432.984,129 301.983,314 | 52 | 432.948,57 301.995,841 | 37.701 |
| 52 | 432.948,57 301.995,841 | 53 | 432.920,866 302.005,6 | 29.373 | 53 | 432.920,866 302.005,6 | 54 | 432.911,269 302.008,981 | 10.175 | 54 | 432.911,269 302.008,981 | 55 | 432.900,493 302.012,777 | 11.425 |
| 55 | 432.900,493 302.012,777 | 56 | 432.899,154 302.013,249 | 1.42 | 56 | 432.899,154 302.013,249 | 57 | 432.898,067 302.013,912 | 1.273 | 57 | 432.898,067 302.013,912 | 58 | 432.884,69 302.022,079 | 15.673 |
| 58 | 432.884,69 302.022,079 | 59 | 432.882,733 302.023,273 | 2.292 | 59 | 432.882,733 302.023,273 | 60 | 432.876,274 302.027,216 | 7.567 | 60 | 432.876,274 302.027,216 | 61 | 432.872,311 302.029,636 | 4.643 |
| 61 | 432.872,311 302.029,636 | 62 | 432.867,178 302.032,769 | 6.014 | 62 | 432.867,178 302.032,769 | 63 | 432.851,413 302.042,393 | 18.47 | 63 | 432.851,413 302.042,393 | 64 | 432.850,865 302.042,728 | 0.642 |
| 64 | 432.850,865 302.042,728 | 65 | 432.839,785 302.050,165 | 13.344 | 65 | 432.839,785 302.050,165 | 66 | 432.804,621 302.073,409 | 42.152 | 66 | 432.804,621 302.073,409 | 67 | 432.785,647 302.084,681 | 22.07 |
| 67 | 432.785,647 302.084,681 | 68 | 432.785,532 302.084,75 | 0.134 | 68 | 432.785,532 302.084,75 | 69 | 432.777,826 302.089,298 | 8.948 | 69 | 432.777,826 302.089,298 | 70 | 432.766,647 302.095,896 | 12.981 |
| 70 | 432.766,647 302.095,896 | 71 | 432.761,679 302.098,827 | 5.768 | 71 | 432.761,679 302.098,827 | 72 | 432.750,911 302.105,183 | 12.504 | 72 | 432.750,911 302.105,183 | 73 | 432.746,198 302.107,965 | 5.473 |
| 73 | 432.746,198 302.107,965 | 74 | 432.743,336 302.109,654 | 3.323 | 74 | 432.743,336 302.109,654 | 75 | 432.736,231 302.113,368 | 8.017 | 75 | 432.736,231 302.113,368 | 76 | 432.710,259 302.126,946 | 29.307 |
| 76 | 432.710,259 302.126,946 | 77 | 432.703,05 302.130,715 | 8.135 | 77 | 432.703,05 302.130,715 | 78 | 432.702,073 302.131,225 | 1.102 | 78 | 432.702,073 302.131,225 | 79 | 432.701,598 302.131,474 | 0.536 |
| 79 | 432.701,598 302.131,474 | 80 | 432.694,586 302.134,312 | 7.565 | 80 | 432.694,586 302.134,312 | 81 | 432.690,355 302.136,024 | 4.564 | 81 | 432.690,355 302.136,024 | 82 | 432.675,511 302.142,033 | 16.014 |
| 82 | 432.675,511 302.142,033 | 83 | 432.667,086 302.144,733 | 8.847 | 83 | 432.667,086 302.144,733 | 84 | 432.658,773 302.147,397 | 8.729 | 84 | 432.658,773 302.147,397 | 85 | 432.650,742 302.149,971 | 8.433 |
| 85 | 432.650,742 302.149,971 | 86 | 432.646,681 302.151,272 | 4.264 | 86 | 432.646,681 302.151,272 | 87 | 432.641,524 302.152,925 | 5.415 | 87 | 432.641,524 302.152,925 | 88 | 432.631,917 302.156,003 | 10.088 |
| 88 | 432.631,917 302.156,003 | 89 | 432.622,716 302.154,443 | 9.332 | 89 | 432.622,716 302.154,443 | 90 | 432.614,732 302.153,089 | 8.098 | 90 | 432.614,732 302.153,089 | 91 | 432.604,801 302.147,371 | 11.46 |
| 91 | 432.604,801 302.147,371 | 92 | 432.545,153 302.110,469 | 70.14 | 92 | 432.545,153 302.110,469 | 93 | 432.477,807 302.068,215 | 79.504 | 93 | 432.477,807 302.068,215 | 94 | 432.474,588 302.065,837 | 4.002 |
| 94 | 432.474,588 302.065,837 | 95 | 432.456,217 302.052,189 | 22.886 | 95 | 432.456,217 302.052,189 | 96 | 432.440,049 302.046,0 | 17.312 | 96 | 432.440,049 302.046,0 | 97 | 432.404,651 302.032,451 | 37.902 |
| 97 | 432.404,651 302.032,451 | 98 | 432.300,46 301.964,926 | 124.159 | 98 | 432.300,46 301.964,926 | 99 | 432.306,781 301.960,897 | 7.496 | 99 | 432.306,781 301.960,897 | 100 | 432.407,234 302.029,357 | 121.563 |
| 100 | 432.407,234 302.029,357 | 101 | 432.434,61 302.039,648 | 29.246 | 101 | 432.434,61 302.039,648 | 102 | 432.458,16 302.048,65 | 25.212 | 102 | 432.458,16 302.048,65 | 103 | 432.479,948 302.064,836 | 27.142 |
| 103 | 432.479,948 302.064,836 | 104 | 432.547,942 302.106,983 | 79.997 | 104 | 432.547,942 302.106,983 | 105 | 432.615,914 302.149,116 | 79.971 | 105 | 432.615,914 302.149,116 | 106 | 432.630,911 302.151,9 | 15.253 |
| 106 | 432.630,911 302.151,9 | 107 | 432.631,396 302.151,99 | 0.493 | 107 | 432.631,396 302.151,99 | 108 | 432.644,394 302.147,819 | 13.651 | 108 | 432.644,394 302.147,819 | 109 | 432.660,941 302.142,509 | 17.378 |
| 109 | 432.660,941 302.142,509 | 110 | 432.663,96 302.141,54 | 3.171 | 110 | 432.663,96 302.141,54 | 111 | 432.674,399 302.138,192 | 10.963 | 111 | 432.674,399 302.138,192 | 112 | 432.688,934 302.132,287 | 15.689 |
| 112 | 432.688,934 302.132,287 | 113 | 432.700,176 302.127,722 | 12.133 | 113 | 432.700,176 302.127,722 | 114 | 432.711,564 302.121,762 | 12.853 | 114 | 432.711,564 302.121,762 | 115 | 432.721,329 302.116,651 | 11.022 |

| Punct început | X / Y | Punct sfârșit | X / Y | Lungime segment | Punct început | X / Y | Punct sfârșit | X / Y | Lungime segment | Punct început | X / Y | Punct sfârșit | X / Y | Lungime segment |
|---------------|----------------------------|---------------|----------------------------|-----------------|---------------|----------------------------|---------------|----------------------------|-----------------|---------------|----------------------------|---------------|----------------------------|-----------------|
| 115 | 432.721,329 302.116,651 | 116 | 432.728,443 302.112,928 | 8.029 | 116 | 432.728,443 302.112,928 | 117 | 432.732,814 302.110,641 | 4.933 | 117 | 432.732,814 302.110,641 | 118 | 432.739,077 302.107,363 | 7.069 |
| 118 | 432.739,077 302.107,363 | 119 | 432.741,441 302.106,125 | 2.669 | 119 | 432.741,441 302.106,125 | 120 | 432.747,564 302.102,512 | 7.109 | 120 | 432.747,564 302.102,512 | 121 | 432.758,333 302.096,157 | 12.504 |
| 121 | 432.758,333 302.096,157 | 122 | 432.762,217 302.093,864 | 4.51 | 122 | 432.762,217 302.093,864 | 123 | 432.768,277 302.090,288 | 7.036 | 123 | 432.768,277 302.090,288 | 124 | 432.774,48 302.086,627 | 7.203 |
| 124 | 432.774,48 302.086,627 | 125 | 432.782,186 302.082,08 | 8.947 | 125 | 432.782,186 302.082,08 | 126 | 432.782,302 302.082,011 | 0.135 | 126 | 432.782,302 302.082,011 | 127 | 432.795,147 302.074,431 | 14.915 |
| 127 | 432.795,147 302.074,431 | 128 | 432.802,521 302.070,079 | 8.562 | 128 | 432.802,521 302.070,079 | 129 | 432.835,531 302.048,122 | 39.646 | 129 | 432.835,531 302.048,122 | 130 | 432.848,109 302.039,756 | 15.106 |
| 130 | 432.848,109 302.039,756 | 131 | 432.848,656 302.039,392 | 0.657 | 131 | 432.848,656 302.039,392 | 132 | 432.863,927 302.030,071 | 17.891 | 132 | 432.863,927 302.030,071 | 133 | 432.869,06 302.026,937 | 6.014 |
| 133 | 432.869,06 302.026,937 | 134 | 432.874,656 302.023,522 | 6.556 | 134 | 432.874,656 302.023,522 | 135 | 432.879,481 302.020,577 | 5.653 | 135 | 432.879,481 302.020,577 | 136 | 432.892,799 302.012,447 | 15.603 |
| 136 | 432.892,799 302.012,447 | 137 | 432.894,818 302.011,215 | 2.365 | 137 | 432.894,818 302.011,215 | 138 | 432.897,351 302.009,669 | 2.968 | 138 | 432.897,351 302.009,669 | 139 | 432.907,701 302.006,02 | 10.974 |
| 139 | 432.907,701 302.006,02 | 140 | 432.910,282 302.005,11 | 2.737 | 140 | 432.910,282 302.005,11 | 141 | 432.910,526 302.005,024 | 0.259 | 141 | 432.910,526 302.005,024 | 142 | 432.912,243 302.004,419 | 1.82 |
| 142 | 432.912,243 302.004,419 | 143 | 432.913,569 302.003,951 | 1.406 | 143 | 432.913,569 302.003,951 | 144 | 432.915,378 302.003,313 | 1.918 | 144 | 432.915,378 302.003,313 | 145 | 432.918,282 302.002,29 | 3.079 |
| 145 | 432.918,282 302.002,29 | 146 | 432.930,499 301.997,983 | 12.954 | 146 | 432.930,499 301.997,983 | 147 | 432.944,995 301.992,873 | 15.37 | 147 | 432.944,995 301.992,873 | 148 | 432.955,075 301.989,319 | 10.688 |
| 148 | 432.955,075 301.989,319 | 149 | 432.960,22 301.987,506 | 5.455 | 149 | 432.960,22 301.987,506 | 150 | 432.973,418 301.982,853 | 13.994 | 150 | 432.973,418 301.982,853 | 151 | 432.983,13 301.979,43 | 10.298 |
| 151 | 432.983,13 301.979,43 | 152 | 432.991,022 301.978,008 | 8.019 | 152 | 432.991,022 301.978,008 | 153 | 433.004,344 301.975,609 | 13.536 | 153 | 433.004,344 301.975,609 | 154 | 433.022,9 301.972,267 | 18.855 |
| 154 | 433.022,9 301.972,267 | 1 | 433.033,864 301.970,293 | 11.14 | | | | | | | | | | |

** Lungimile segmentelor sunt determinate în planul de proiecție Stereo 70 și sunt rotunjite la 1 milimetru.

*** Distanța dintre puncte este formată din segmente cumulate ce sunt mai mici decât valoarea 1 milimetru.

**DATE DESPRE IMOBILUL NR. 10623**

Oficiul de Cadastru și Publicitate Imobiliară DOLJ
Biroul de Cadastru și Publicitate Imobiliară Craiova

A. Partea I. Descrierea imobilului

TEREN Extravilan

Adresa: Jud. Dolj, De 301/1/1

| Nr. Crt | Nr cadastral Nr. topografic | Suprafața* (mp) | Observații / Referințe |
|---------|-----------------------------|-----------------|---|
| A1 | | 2.920 | Sector cadastral:11 Teren neimprejmuit; |

B. Partea II. Proprietari și acte

| Inscrieri privitoare la dreptul de proprietate și alte drepturi reale | | Referințe |
|---|---|-----------|
| / | | |
| Act Normativ nr. Legea 7, din 13/03/1996 emis de PARLAMENTUL ROMÂNIEI (art.13 alin.15); | | |
| B1 | Inscrierea provizorie, drept de PROPRIETATE, dobandit prin Lege, cota actuala 1/1, cota initiala 1/1 1) NEIDENTIFICAT NEIDENTIFICAT, CIF:0000000000000 | A1 |

C. Partea III. SARCINI .

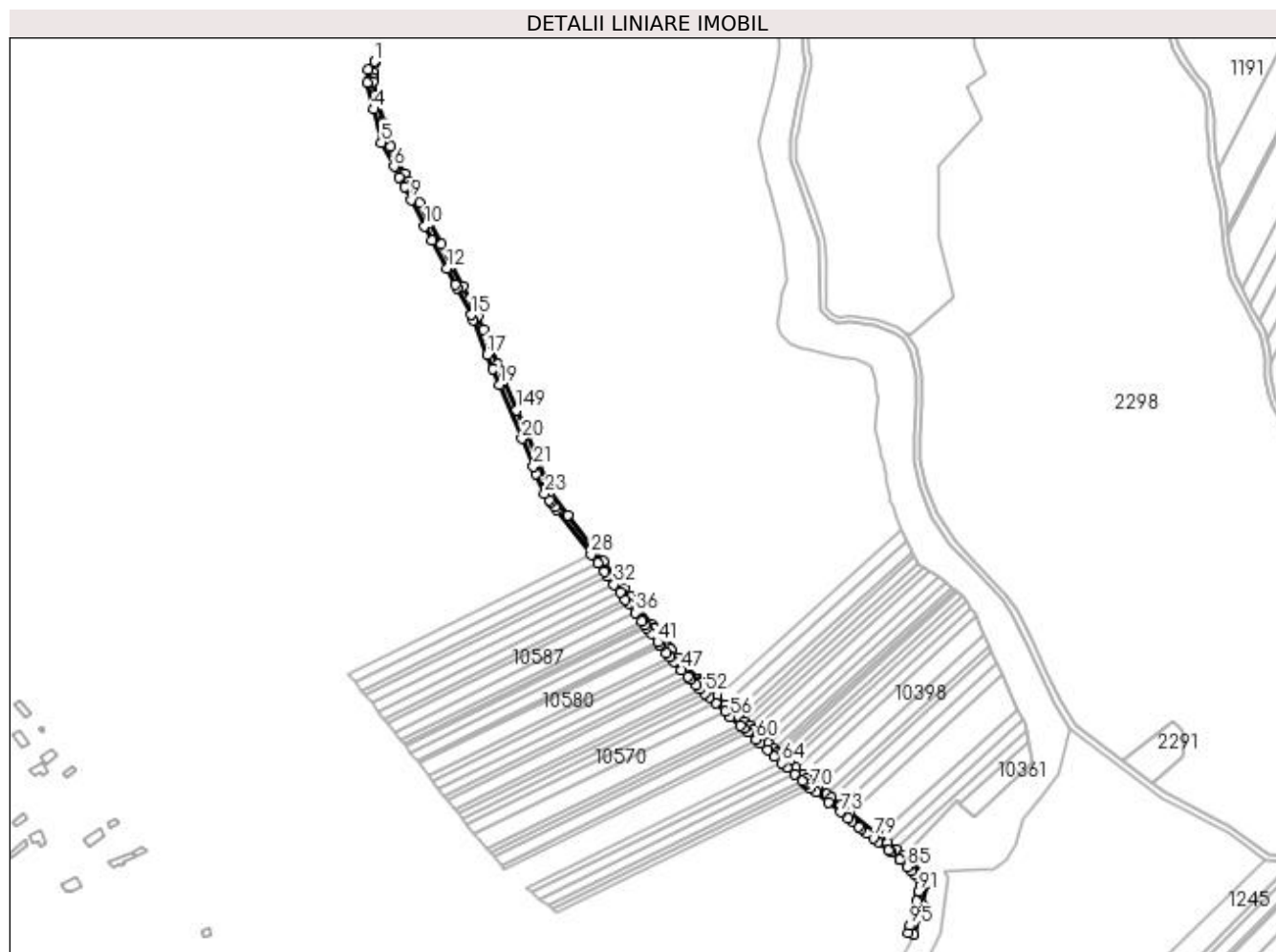
| Inscrieri privind dezmembramintele dreptului de proprietate, drepturi reale de garanție și sarcini | Referințe |
|--|-----------|
| NU SUNT | |

Anexa Nr. 1 La Partea I

Teren

| Nr cadastral | Suprafața (mp)* | Observații / Referințe |
|--------------|-----------------|------------------------|
| | 2.920 | |

* Suprafața este determinată în planul de proiecție Stereo 70.



Date referitoare la teren

| Crt | Categorie folosință | Intra vilan | Suprafața (mp) | Tarla | Parcelă | Nr. topo | Observații / Referințe |
|-----|---------------------|-------------|----------------|------------|---------|----------|------------------------|
| 1 | drum | NU | 2.920 | De 301/1/1 | - | - | |

Lungime Segmente

1) Valorile lungimilor segmentelor sunt obținute din proiecție în plan.

| Punct început | X / Y | Punct sfârșit | X / Y | Lungime segment | Punct început | X / Y | Punct sfârșit | X / Y | Lungime segment | Punct început | X / Y | Punct sfârșit | X / Y | Lungime segment |
|---------------|----------------------------|---------------|----------------------------|-----------------|---------------|----------------------------|---------------|----------------------------|-----------------|---------------|----------------------------|---------------|----------------------------|-----------------|
| 1 | 432.385,267 303.058,079 | 2 | 432.380,767 303.052,731 | 6.989 | 2 | 432.380,767 303.052,731 | 3 | 432.380,062 303.043,805 | 8.954 | 3 | 432.380,062 303.043,805 | 4 | 432.384,427 303.025,289 | 19.024 |
| 4 | 432.384,427 303.025,289 | 5 | 432.389,767 303.002,636 | 23.274 | 5 | 432.389,767 303.002,636 | 6 | 432.398,392 302.986,045 | 18.699 | 6 | 432.398,392 302.986,045 | 7 | 432.402,09 302.978,932 | 8.017 |
| 7 | 432.402,09 302.978,932 | 8 | 432.405,591 302.972,199 | 7.589 | 8 | 432.405,591 302.972,199 | 9 | 432.410,173 302.963,385 | 9.934 | 9 | 432.410,173 302.963,385 | 10 | 432.419,498 302.945,448 | 20.216 |
| 10 | 432.419,498 302.945,448 | 11 | 432.424,511 302.935,807 | 10.866 | 11 | 432.424,511 302.935,807 | 12 | 432.434,648 302.916,308 | 21.977 | 12 | 432.434,648 302.916,308 | 13 | 432.440,472 302.905,107 | 12.625 |
| 13 | 432.440,472 302.905,107 | 14 | 432.441,503 302.903,123 | 2.236 | 14 | 432.441,503 302.903,123 | 15 | 432.451,163 302.884,542 | 20.942 | 15 | 432.451,163 302.884,542 | 16 | 432.452,648 302.880,942 | 3.894 |
| 16 | 432.452,648 302.880,942 | 17 | 432.462,366 302.857,374 | 25.493 | 17 | 432.462,366 302.857,374 | 18 | 432.466,374 302.847,655 | 10.513 | 18 | 432.466,374 302.847,655 | 19 | 432.470,943 302.836,576 | 11.984 |

| Punct început | X / Y | Punct sfârșit | X / Y | Lungime segment | Punct început | X / Y | Punct sfârșit | X / Y | Lungime segment | Punct început | X / Y | Punct sfârșit | X / Y | Lungime segment |
|---------------|----------------------------|---------------|----------------------------|-----------------|---------------|----------------------------|---------------|----------------------------|-----------------|---------------|----------------------------|---------------|----------------------------|-----------------|
| 19 | 432.470,943 302.836,576 | 20 | 432.486,07 302.799,891 | 39.681 | 20 | 432.486,07 302.799,891 | 21 | 432.493,955 302.780,767 | 20.686 | 21 | 432.493,955 302.780,767 | 22 | 432.495,964 302.775,897 | 5.268 |
| 22 | 432.495,964 302.775,897 | 23 | 432.501,629 302.762,157 | 14.862 | 23 | 432.501,629 302.762,157 | 24 | 432.504,861 302.757,919 | 5.33 | 24 | 432.504,861 302.757,919 | 25 | 432.505,904 302.756,55 | 1.721 |
| 25 | 432.505,904 302.756,55 | 26 | 432.508,408 302.753,265 | 4.131 | 26 | 432.508,408 302.753,265 | 27 | 432.510,076 302.751,078 | 2.75 | 27 | 432.510,076 302.751,078 | 28 | 432.533,449 302.720,42 | 38.551 |
| 28 | 432.533,449 302.720,42 | 29 | 432.537,889 302.714,596 | 7.323 | 29 | 432.537,889 302.714,596 | 30 | 432.542,331 302.708,769 | 7.327 | 30 | 432.542,331 302.708,769 | 31 | 432.544,62 302.705,767 | 3.775 |
| 31 | 432.544,62 302.705,767 | 32 | 432.549,065 302.699,937 | 7.331 | 32 | 432.549,065 302.699,937 | 33 | 432.553,234 302.694,468 | 6.877 | 33 | 432.553,234 302.694,468 | 34 | 432.556,992 302.689,538 | 6.199 |
| 34 | 432.556,992 302.689,538 | 35 | 432.559,076 302.686,804 | 3.438 | 35 | 432.559,076 302.686,804 | 36 | 432.563,92 302.680,451 | 7.989 | 36 | 432.563,92 302.680,451 | 37 | 432.568,162 302.674,886 | 6.997 |
| 37 | 432.568,162 302.674,886 | 38 | 432.570,389 302.671,965 | 3.673 | 38 | 432.570,389 302.671,965 | 39 | 432.571,732 302.670,204 | 2.215 | 39 | 432.571,732 302.670,204 | 40 | 432.574,752 302.666,243 | 4.981 |
| 40 | 432.574,752 302.666,243 | 41 | 432.579,116 302.660,518 | 7.199 | 41 | 432.579,116 302.660,518 | 42 | 432.580,459 302.658,756 | 2.215 | 42 | 432.580,459 302.658,756 | 43 | 432.581,131 302.657,875 | 1.108 |
| 43 | 432.581,131 302.657,875 | 44 | 432.585,041 302.652,747 | 6.449 | 44 | 432.585,041 302.652,747 | 45 | 432.587,49 302.650,101 | 3.605 | 45 | 432.587,49 302.650,101 | 46 | 432.590,258 302.647,11 | 4.075 |
| 46 | 432.590,258 302.647,11 | 47 | 432.595,364 302.641,593 | 7.517 | 47 | 432.595,364 302.641,593 | 48 | 432.599,491 302.637,134 | 6.076 | 48 | 432.599,491 302.637,134 | 49 | 432.601,749 302.634,695 | 3.324 |
| 49 | 432.601,749 302.634,695 | 50 | 432.605,37 302.630,783 | 5.331 | 50 | 432.605,37 302.630,783 | 51 | 432.608,05 302.628,364 | 3.61 | 51 | 432.608,05 302.628,364 | 52 | 432.611,118 302.625,593 | 4.134 |
| 52 | 432.611,118 302.625,593 | 53 | 432.614,175 302.622,833 | 4.119 | 53 | 432.614,175 302.622,833 | 54 | 432.618,738 302.618,713 | 6.148 | 54 | 432.618,738 302.618,713 | 55 | 432.625,158 302.612,917 | 8.649 |
| 55 | 432.625,158 302.612,917 | 56 | 432.628,911 302.609,528 | 5.057 | 56 | 432.628,911 302.609,528 | 57 | 432.635,558 302.603,526 | 8.956 | 57 | 432.635,558 302.603,526 | 58 | 432.638,043 302.601,283 | 3.348 |
| 58 | 432.638,043 302.601,283 | 59 | 432.640,833 302.598,763 | 3.76 | 59 | 432.640,833 302.598,763 | 60 | 432.646,393 302.593,743 | 7.491 | 60 | 432.646,393 302.593,743 | 61 | 432.649,199 302.591,21 | 3.78 |
| 61 | 432.649,199 302.591,21 | 62 | 432.654,143 302.586,746 | 6.661 | 62 | 432.654,143 302.586,746 | 63 | 432.659,093 302.582,277 | 6.669 | 63 | 432.659,093 302.582,277 | 64 | 432.664,048 302.577,803 | 6.676 |
| 64 | 432.664,048 302.577,803 | 65 | 432.667,535 302.574,654 | 4.698 | 65 | 432.667,535 302.574,654 | 66 | 432.672,722 302.569,971 | 6.988 | 66 | 432.672,722 302.569,971 | 67 | 432.677,914 302.565,283 | 6.995 |
| 67 | 432.677,914 302.565,283 | 68 | 432.679,197 302.564,125 | 1.728 | 68 | 432.679,197 302.564,125 | 69 | 432.680,621 302.562,991 | 1.82 | 69 | 432.680,621 302.562,991 | 70 | 432.683,432 302.560,752 | 3.594 |
| 70 | 432.683,432 302.560,752 | 71 | 432.687,445 302.557,556 | 5.13 | 71 | 432.687,445 302.557,556 | 72 | 432.695,86 302.550,853 | 10.758 | 72 | 432.695,86 302.550,853 | 73 | 432.704,259 302.544,164 | 10.737 |
| 73 | 432.704,259 302.544,164 | 74 | 432.709,317 302.540,135 | 6.467 | 74 | 432.709,317 302.540,135 | 75 | 432.712,421 302.537,664 | 3.967 | 75 | 432.712,421 302.537,664 | 76 | 432.716,851 302.534,135 | 5.664 |
| 76 | 432.716,851 302.534,135 | 77 | 432.718,622 302.532,725 | 2.264 | 77 | 432.718,622 302.532,725 | 78 | 432.722,162 302.529,905 | 4.526 | 78 | 432.722,162 302.529,905 | 79 | 432.726,583 302.526,384 | 5.652 |
| 79 | 432.726,583 302.526,384 | 80 | 432.730,111 302.523,574 | 4.51 | 80 | 432.730,111 302.523,574 | 81 | 432.737,119 302.517,993 | 8.959 | 81 | 432.737,119 302.517,993 | 82 | 432.738,861 302.516,605 | 2.227 |
| 82 | 432.738,861 302.516,605 | 83 | 432.744,928 302.511,773 | 7.756 | 83 | 432.744,928 302.511,773 | 84 | 432.745,124 302.511,618 | 0.25 | 84 | 432.745,124 302.511,618 | 85 | 432.750,1 302.506,545 | 7.106 |
| 85 | 432.750,1 302.506,545 | 86 | 432.752,641 302.503,955 | 3.628 | 86 | 432.752,641 302.503,955 | 87 | 432.755,138 302.501,409 | 3.566 | 87 | 432.755,138 302.501,409 | 88 | 432.757,42 302.499,083 | 3.258 |
| 88 | 432.757,42 302.499,083 | 89 | 432.759,127 302.495,514 | 3.956 | 89 | 432.759,127 302.495,514 | 90 | 432.759,277 302.495,2 | 0.348 | 90 | 432.759,277 302.495,2 | 91 | 432.758,031 302.489,95 | 5.396 |
| 91 | 432.758,031 302.489,95 | 92 | 432.756,449 302.483,284 | 6.851 | 92 | 432.756,449 302.483,284 | 93 | 432.756,114 302.481,871 | 1.452 | 93 | 432.756,114 302.481,871 | 94 | 432.754,682 302.476,634 | 5.429 |
| 94 | 432.754,682 302.476,634 | 95 | 432.751,862 302.466,321 | 10.692 | 95 | 432.751,862 302.466,321 | 96 | 432.750,541 302.461,492 | 5.006 | 96 | 432.750,541 302.461,492 | 97 | 432.754,4 302.460,437 | 4.001 |
| 97 | 432.754,4 302.460,437 | 98 | 432.759,991 302.480,881 | 21.195 | 98 | 432.759,991 302.480,881 | 99 | 432.763,495 302.495,652 | 15.181 | 99 | 432.763,495 302.495,652 | 100 | 432.760,742 302.501,409 | 6.381 |
| 100 | 432.760,742 302.501,409 | 101 | 432.747,807 302.514,594 | 18.47 | 101 | 432.747,807 302.514,594 | 102 | 432.747,26 302.515,03 | 0.7 | 102 | 432.747,26 302.515,03 | 103 | 432.742,555 302.518,777 | 6.015 |
| 103 | 432.742,555 302.518,777 | 104 | 432.736,673 302.523,46 | 7.519 | 104 | 432.736,673 302.523,46 | 105 | 432.730,976 302.527,997 | 7.283 | 105 | 432.730,976 302.527,997 | 106 | 432.711,027 302.543,882 | 25.501 |
| 106 | 432.711,027 302.543,882 | 107 | 432.704,505 302.549,076 | 8.338 | 107 | 432.704,505 302.549,076 | 108 | 432.698,164 302.554,125 | 8.106 | 108 | 432.698,164 302.554,125 | 109 | 432.695,056 302.556,599 | 3.972 |
| 109 | 432.695,056 302.556,599 | 110 | 432.688,961 302.561,453 | 7.792 | 110 | 432.688,961 302.561,453 | 111 | 432.681,466 302.567,421 | 9.581 | 111 | 432.681,466 302.567,421 | 112 | 432.678,659 302.569,959 | 3.784 |
| 112 | 432.678,659 302.569,959 | 113 | 432.673,854 302.574,301 | 6.476 | 113 | 432.673,854 302.574,301 | 114 | 432.669,094 302.578,605 | 6.417 | 114 | 432.669,094 302.578,605 | 115 | 432.666,14 302.581,275 | 3.982 |
| 115 | 432.666,14 302.581,275 | 116 | 432.663,195 302.583,936 | 3.969 | 116 | 432.663,195 302.583,936 | 117 | 432.661,132 302.585,802 | 2.782 | 117 | 432.661,132 302.585,802 | 118 | 432.659,066 302.587,669 | 2.785 |

| Punct început | X / Y | Punct sfârșit | X / Y | Lungime segment | Punct început | X / Y | Punct sfârșit | X / Y | Lungime segment | Punct început | X / Y | Punct sfârșit | X / Y | Lungime segment |
|---------------|----------------------------|---------------|----------------------------|-----------------|---------------|----------------------------|---------------|----------------------------|-----------------|---------------|----------------------------|---------------|----------------------------|-----------------|
| 118 | 432.659,066 302.587,669 | 119 | 432.654,929 302.591,409 | 5.577 | 119 | 432.654,929 302.591,409 | 120 | 432.650,783 302.595,156 | 5.588 | 120 | 432.650,783 302.595,156 | 121 | 432.644,842 302.600,527 | 8.009 |
| 121 | 432.644,842 302.600,527 | 122 | 432.641,852 302.603,23 | 4.031 | 122 | 432.641,852 302.603,23 | 123 | 432.638,385 302.606,364 | 4.674 | 123 | 432.638,385 302.606,364 | 124 | 432.634,849 302.609,56 | 4.766 |
| 124 | 432.634,849 302.609,56 | 125 | 432.631,776 302.612,337 | 4.142 | 125 | 432.631,776 302.612,337 | 126 | 432.625,723 302.617,809 | 8.16 | 126 | 432.625,723 302.617,809 | 127 | 432.619,789 302.623,173 | 7.999 |
| 127 | 432.619,789 302.623,173 | 128 | 432.617,033 302.625,664 | 3.715 | 128 | 432.617,033 302.625,664 | 129 | 432.612,089 302.630,133 | 6.664 | 129 | 432.612,089 302.630,133 | 130 | 432.608,844 302.633,067 | 4.375 |
| 130 | 432.608,844 302.633,067 | 131 | 432.608,004 302.633,826 | 1.132 | 131 | 432.608,004 302.633,826 | 132 | 432.606,939 302.634,977 | 1.568 | 132 | 432.606,939 302.634,977 | 133 | 432.593,021 302.650,013 | 20.489 |
| 133 | 432.593,021 302.650,013 | 134 | 432.588,039 302.655,396 | 7.335 | 134 | 432.588,039 302.655,396 | 135 | 432.586,801 302.657,015 | 2.038 | 135 | 432.586,801 302.657,015 | 136 | 432.584,328 302.660,25 | 4.072 |
| 136 | 432.584,328 302.660,25 | 137 | 432.581,881 302.663,451 | 4.029 | 137 | 432.581,881 302.663,451 | 138 | 432.576,465 302.670,537 | 8.919 | 138 | 432.576,465 302.670,537 | 139 | 432.575,424 302.671,898 | 1.713 |
| 139 | 432.575,424 302.671,898 | 140 | 432.560,478 302.691,45 | 24.61 | 140 | 432.560,478 302.691,45 | 141 | 432.555,882 302.697,463 | 7.568 | 141 | 432.555,882 302.697,463 | 142 | 432.541,871 302.715,791 | 23.07 |
| 142 | 432.541,871 302.715,791 | 143 | 432.534,141 302.725,903 | 12.728 | 143 | 432.534,141 302.725,903 | 144 | 432.517,685 302.747,43 | 27.096 | 144 | 432.517,685 302.747,43 | 145 | 432.505,573 302.763,274 | 19.943 |
| 145 | 432.505,573 302.763,274 | 146 | 432.503,25 302.768,913 | 6.099 | 146 | 432.503,25 302.768,913 | 147 | 432.495,213 302.788,419 | 21.097 | 147 | 432.495,213 302.788,419 | 148 | 432.487,195 302.807,875 | 21.043 |
| 148 | 432.487,195 302.807,875 | 149 | 432.482,447 302.819,399 | 12.464 | 149 | 432.482,447 302.819,399 | 150 | 432.473,764 302.840,473 | 22.793 | 150 | 432.473,764 302.840,473 | 151 | 432.469,422 302.851,008 | 11.395 |
| 151 | 432.469,422 302.851,008 | 152 | 432.459,83 302.874,287 | 25.178 | 152 | 432.459,83 302.874,287 | 153 | 432.456,065 302.883,424 | 9.882 | 153 | 432.456,065 302.883,424 | 154 | 432.454,84 302.886,399 | 3.217 |
| 154 | 432.454,84 302.886,399 | 155 | 432.454,015 302.887,983 | 1.786 | 155 | 432.454,015 302.887,983 | 156 | 432.445,734 302.903,885 | 17.929 | 156 | 432.445,734 302.903,885 | 157 | 432.438,175 302.918,401 | 16.366 |
| 157 | 432.438,175 302.918,401 | 158 | 432.430,674 302.932,807 | 16.242 | 158 | 432.430,674 302.932,807 | 159 | 432.422,173 302.949,13 | 18.404 | 159 | 432.422,173 302.949,13 | 160 | 432.415,857 302.961,26 | 13.676 |
| 160 | 432.415,857 302.961,26 | 161 | 432.409,538 302.973,394 | 13.681 | 161 | 432.409,538 302.973,394 | 162 | 432.408,014 302.976,32 | 3.299 | 162 | 432.408,014 302.976,32 | 163 | 432.405,512 302.981,125 | 5.417 |
| 163 | 432.405,512 302.981,125 | 164 | 432.400,753 302.990,265 | 10.305 | 164 | 432.400,753 302.990,265 | 165 | 432.395,869 302.999,643 | 10.574 | 165 | 432.395,869 302.999,643 | 166 | 432.393,517 303.004,16 | 5.093 |
| 166 | 432.393,517 303.004,16 | 167 | 432.392,184 303.009,818 | 5.813 | 167 | 432.392,184 303.009,818 | 168 | 432.390,821 303.015,6 | 5.94 | 168 | 432.390,821 303.015,6 | 169 | 432.390,591 303.016,572 | 0.999 |
| 169 | 432.390,591 303.016,572 | 170 | 432.386,136 303.035,471 | 19.417 | 170 | 432.386,136 303.035,471 | 171 | 432.384,099 303.044,114 | 8.88 | 171 | 432.384,099 303.044,114 | 172 | 432.384,246 303.045,87 | 1.762 |
| 172 | 432.384,246 303.045,87 | 173 | 432.384,658 303.050,798 | 4.945 | 173 | 432.384,658 303.050,798 | 174 | 432.385,189 303.057,149 | 6.373 | 174 | 432.385,189 303.057,149 | 1 | 432.385,267 303.058,079 | 0.933 |

** Lungimile segmentelor sunt determinate în planul de proiecție Stereo 70 și sunt rotunjite la 1 milimetru.

*** Distanța dintre puncte este formată din segmente cumulate ce sunt mai mici decât valoarea 1 milimetru.

**DATE DESPRE IMOBILUL NR. 10624**

Oficiul de Cadastru și Publicitate Imobiliară DOLJ
Biroul de Cadastru și Publicitate Imobiliară Craiova

A. Partea I. Descrierea imobilului

TEREN Necunoscut

Adresa: Loc. Teslui, Jud. Dolj, De 619/1/1

| Nr. Crt | Nr cadastral Nr. topografic | Suprafața* (mp) | Observații / Referințe |
|---------|-----------------------------|-----------------|--|
| A1 | | 5.183 | Sector cadastral:11 Teren neimprejmit; Conform PUG aprobat prin HCL 28/2015, suprafata intravilan = 3135 mp, suprafata extravilan = 2048 mp. |

B. Partea II. Proprietari și acte

| Inscrieri privitoare la dreptul de proprietate și alte drepturi reale | Referințe |
|---|-----------|
| / | |
| Act Normativ nr. Legea 7, din 13/03/1996 emis de PARLAMENTUL ROMÂNIEI (art.13 alin.15); | |
| B1 | A1 |
| Inscrierea provizorie, drept de PROPRIETATE, dobandit prin Lege, cota actuala 1/1, cota initiala 1/1 1) NEIDENTIFICAT NEIDENTIFICAT, CIF:0000000000000 | |

C. Partea III. SARCINI .

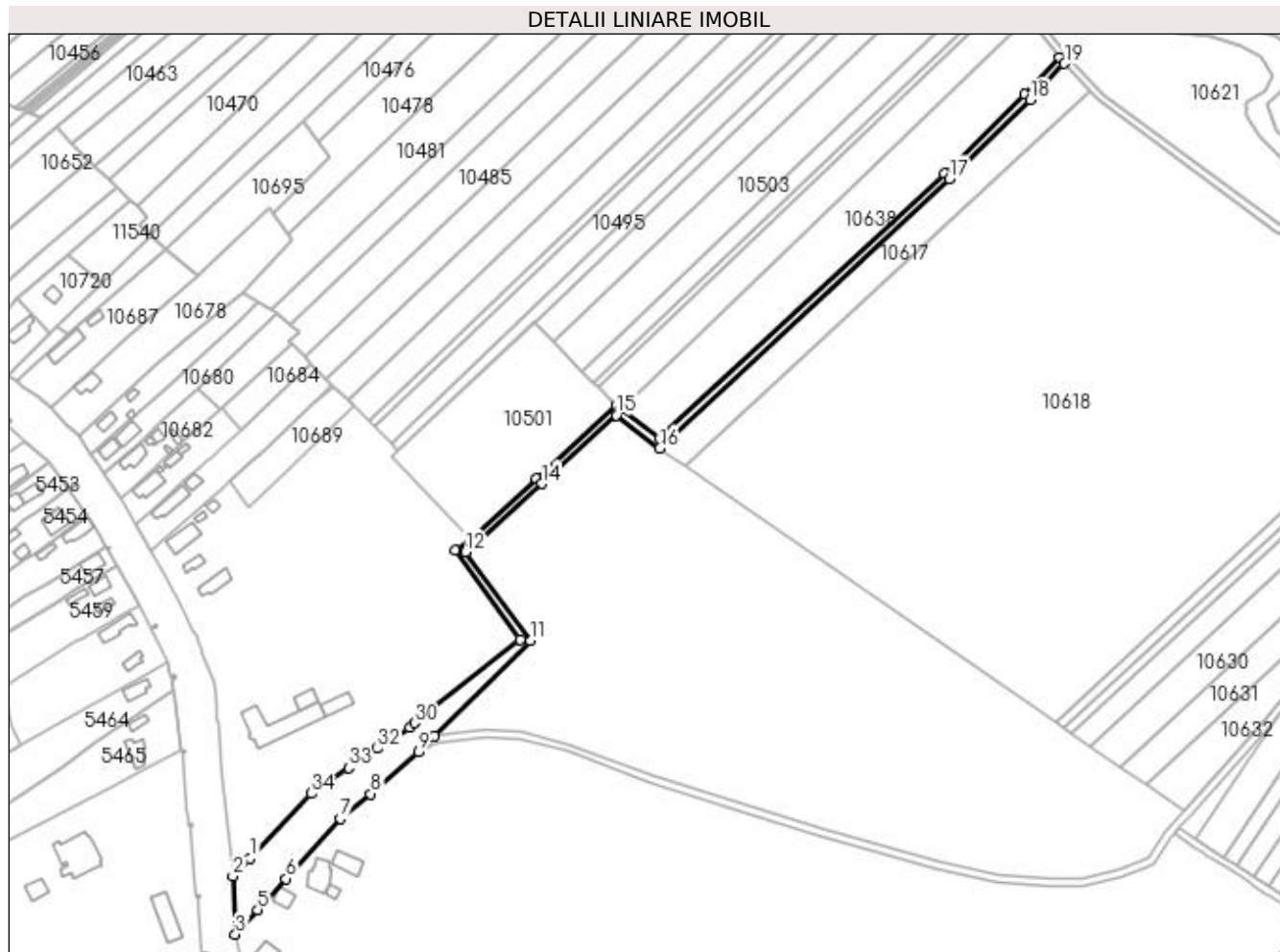
| Inscrieri privind dezmembramintele dreptului de proprietate, drepturi reale de garanție și sarcini | Referințe |
|--|-----------|
| NU SUNT | |

Anexa Nr. 1 La Partea I

Teren

| Nr cadastral | Suprafața (mp)* | Observații / Referințe |
|--------------|-----------------|---|
| | 5.183 | Conform PUG aprobat prin HCL 28/2015, suprafața intravilan = 3135 mp, suprafața extravilan = 2048 mp. |

* Suprafața este determinată în planul de proiecție Stereo 70.



Date referitoare la teren

| Crt | Categorie folosință | Intra vilan | Suprafața (mp) | Tarla | Parcelă | Nr. topo | Observații / Referințe |
|-----|---------------------|-------------|----------------|------------|---------|----------|------------------------|
| 1 | drum | NU | 2.048 | De 619/1/1 | - | - | |
| 2 | drum | DA | 3.135 | De 619/1/1 | - | - | |

Lungime Segmente

1) Valorile lungimilor segmentelor sunt obținute din proiecție în plan.

| Punct început | X / Y | Punct sfârșit | X / Y | Lungime segment (** (m) |
|---------------|----------------------------|---------------|----------------------------|-------------------------|
| 1 | 432.808,513 301.419,789 | 2 | 432.799,249 301.410,256 | 13.293 |
| 3 | 432.800,622 301.379,265 | 4 | 432.805,466 301.384,612 | 7.215 |
| 5 | 432.812,424 301.392,293 | 6 | 432.827,549 301.408,866 | 22.437 |
| 7 | 432.856,486 301.440,933 | 8 | 432.872,664 301.454,032 | 20.816 |

| Punct început | X / Y | Punct sfârșit | X / Y | Lungime segment (** (m) |
|---------------|----------------------------|---------------|----------------------------|-------------------------|
| 2 | 432.799,249 301.410,256 | 3 | 432.800,622 301.379,265 | 31.021 |
| 4 | 432.805,466 301.384,612 | 5 | 432.812,424 301.392,293 | 10.364 |
| 6 | 432.827,549 301.408,866 | 7 | 432.856,486 301.440,933 | 43.193 |
| 8 | 432.872,664 301.454,032 | 9 | 432.898,282 301.476,33 | 33.963 |

| Punct început | X / Y | Punct sfârșit | X / Y | Lungime segment (** (m) |
|---------------|----------------------------|---------------|----------------------------|-------------------------|
| 9 | 432.898,282 301.476,33 | 10 | 432.906,725 301.484,879 | 12.015 |
| 11 | 432.957,761 301.535,708 | 12 | 432.923,298 301.583,043 | 58.552 |
| 13 | 432.928,207 301.586,748 | 14 | 432.963,806 301.619,367 | 48.283 |
| 15 | 433.003,657 301.655,883 | 16 | 433.026,988 301.638,282 | 29.226 |
| 17 | 433.181,328 301.781,812 | 18 | 433.224,272 301.823,91 | 60.137 |
| 19 | 433.242,694 301.843,164 | 20 | 433.240,249 301.846,251 | 3.938 |
| 21 | 433.221,426 301.826,721 | 22 | 433.178,576 301.784,7 | 60.016 |
| 23 | 433.026,801 301.643,416 | 24 | 433.006,226 301.658,953 | 25.782 |
| 25 | 433.003,409 301.661,081 | 26 | 432.961,013 301.622,233 | 57.503 |
| 27 | 432.925,646 301.589,826 | 28 | 432.917,749 301.583,868 | 9.892 |
| 29 | 432.952,274 301.536,449 | 30 | 432.896,276 301.491,794 | 71.623 |
| 31 | 432.893,549 301.489,385 | 32 | 432.876,092 301.478,269 | 20.696 |
| 33 | 432.860,881 301.467,879 | 34 | 432.841,037 301.454,326 | 24.031 |

| Punct început | X / Y | Punct sfârșit | X / Y | Lungime segment (** (m) |
|---------------|----------------------------|---------------|----------------------------|-------------------------|
| 10 | 432.906,725 301.484,879 | 11 | 432.957,761 301.535,708 | 72.03 |
| 12 | 432.923,298 301.583,043 | 13 | 432.928,207 301.586,748 | 6.15 |
| 14 | 432.963,806 301.619,367 | 15 | 433.003,657 301.655,883 | 54.051 |
| 16 | 433.026,988 301.638,282 | 17 | 433.181,328 301.781,812 | 210.765 |
| 18 | 433.224,272 301.823,91 | 19 | 433.242,694 301.843,164 | 26.647 |
| 20 | 433.240,249 301.846,251 | 21 | 433.221,426 301.826,721 | 27.124 |
| 22 | 433.178,576 301.784,7 | 23 | 433.026,801 301.643,416 | 207.357 |
| 24 | 433.006,226 301.658,953 | 25 | 433.003,409 301.661,081 | 3.53 |
| 26 | 432.961,013 301.622,233 | 27 | 432.925,646 301.589,826 | 47.969 |
| 28 | 432.917,749 301.583,868 | 29 | 432.952,274 301.536,449 | 58.656 |
| 30 | 432.896,276 301.491,794 | 31 | 432.893,549 301.489,385 | 3.639 |
| 32 | 432.876,092 301.478,269 | 33 | 432.860,881 301.467,879 | 18.421 |
| 34 | 432.841,037 301.454,326 | 1 | 432.808,513 301.419,789 | 47.441 |

** Lungimile segmentelor sunt determinate în planul de proiecție Stereo 70 și sunt rotunjite la 1 milimetru.

*** Distanța dintre puncte este formată din segmente cumulate ce sunt mai mici decât valoarea 1 milimetru.

**DATE DESPRE IMOBILUL NR. 10625**

Oficiul de Cadastru și Publicitate Imobiliară DOLJ
Biroul de Cadastru și Publicitate Imobiliară Craiova

A. Partea I. Descrierea imobilului

TEREN Extravilan

Adresa: Jud. Dolj, T12, P126

| Nr. Crt | Nr cadastral Nr. topografic | Suprafața* (mp) | Observații / Referințe |
|---------|-----------------------------|-----------------|---|
| A1 | | 5.580 | Sector cadastral:11 Teren neimprejmuit; |

B. Partea II. Proprietari și acte

| Inscrieri privitoare la dreptul de proprietate și alte drepturi reale | Referințe |
|--|-----------|
| / | |
| Act Administrativ nr. TDP 560-2198, din 08/04/1994 emis de CJSDPAT DOLJ; | |
| B1 | A1 |
| Intabulare, drept de PROPRIETATE, dobândit prin Reconstituire, cota actuala 1/1, cota initiala 1/1 1) MĂICĂNESCU ION, LIPSA CNP | |

C. Partea III. SARCINI .

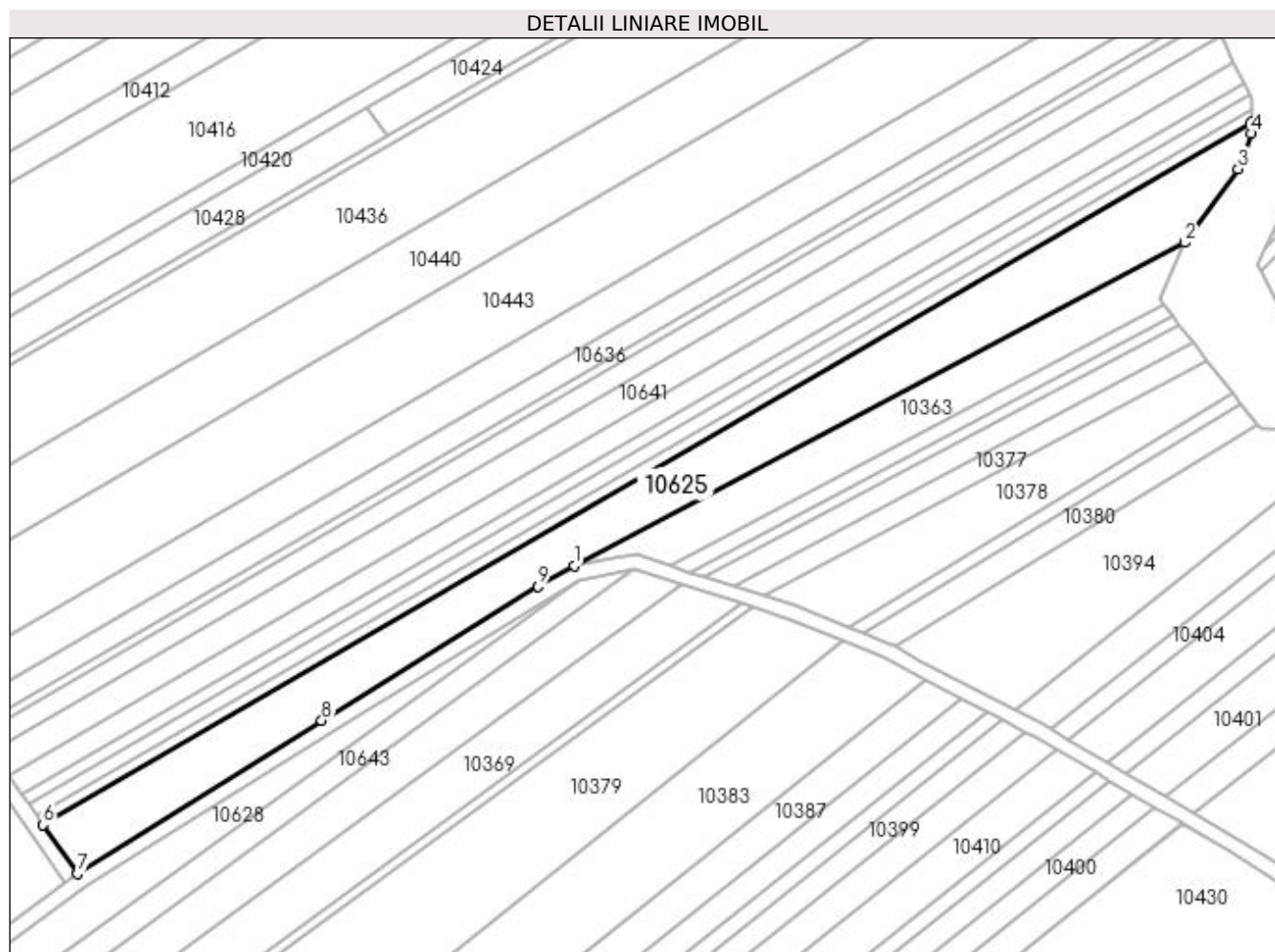
| Inscrieri privind dezmembramintele dreptului de proprietate, drepturi reale de garanție și sarcini | Referințe |
|--|-----------|
| NU SUNT | |

Anexa Nr. 1 La Partea I

Teren

| | | |
|--------------|-----------------|------------------------|
| Nr cadastral | Suprafața (mp)* | Observații / Referințe |
| | 5.580 | |

* Suprafața este determinată în planul de proiecție Stereo 70.



Date referitoare la teren

| Crt | Categorie folosință | Intra vilan | Suprafața (mp) | Tarla | Parcelă | Nr. topo | Observații / Referințe |
|-----|---------------------|-------------|----------------|-------|---------|----------|------------------------|
| 1 | arabil | NU | 5.580 | 12 | 126 | - | |

Lungime Segmente

1) Valorile lungimilor segmentelor sunt obținute din proiecție în plan.

| Punct început | X / Y | Punct sfârșit | X / Y | Lungime segment (** (m) |
|---------------|----------------------------|---------------|----------------------------|-------------------------|
| 1 | 432.614,732 302.153,089 | 2 | 432.782,993 302.241,987 | 190.301 |
| 2 | 432.782,993 302.241,987 | 3 | 432.797,672 302.262,316 | 25.075 |
| 3 | 432.797,672 302.262,316 | 4 | 432.801,249 302.272,049 | 10.369 |
| 4 | 432.801,249 302.272,049 | 5 | 432.801,249 302.275,192 | 3.143 |
| 5 | 432.801,249 302.275,192 | 6 | 432.468,435 302.081,619 | 385.014 |

| Punct început | X / Y | Punct sfârșit | X / Y | Lungime segment (** (m) |
|---------------|----------------------------|---------------|----------------------------|-------------------------|
| 6 | 432.468,435 302.081,619 | 7 | 432.477,807 302.068,215 | 16.355 |
| 7 | 432.477,807 302.068,215 | 8 | 432.545,153 302.110,469 | 79.504 |
| 8 | 432.545,153 302.110,469 | 9 | 432.604,801 302.147,371 | 70.14 |
| 9 | 432.604,801 302.147,371 | 1 | 432.614,732 302.153,089 | 11.46 |

** Lungimile segmentelor sunt determinate în planul de proiecție Stereo 70 și sunt rotunjite la 1 milimetru.

*** Distanța dintre puncte este formată din segmente cumulate ce sunt mai mici decât valoarea 1 milimetru.

**DATE DESPRE IMOBILUL NR. 10626**

Oficiul de Cadastru și Publicitate Imobiliară DOLJ
Biroul de Cadastru și Publicitate Imobiliară Craiova

A. Partea I. Descrierea imobilului

TEREN Extravilan

Adresa: Jud. Dolj, T12, P130

| Nr. Crt | Nr cadastral Nr. topografic | Suprafața* (mp) | Observații / Referințe |
|---------|-----------------------------|-----------------|---|
| A1 | | 684 | Sector cadastral:11 Teren neimprejmuit; |

B. Partea II. Proprietari și acte

| Inscrieri privitoare la dreptul de proprietate și alte drepturi reale | Referințe |
|---|-----------|
| / | |
| Act Administrativ nr. TDP 1015-48563, din 21/03/1995 emis de CJSDPAT DOLJ; | |
| B1 | A1 |
| Intabulare, drept de PROPRIETATE, dobândit prin Reconstituire, cota actuala 1/1, cota initiala 1/1 1) SMARANDACHE MARIA, LIPSA CNP | |

C. Partea III. SARCINI .

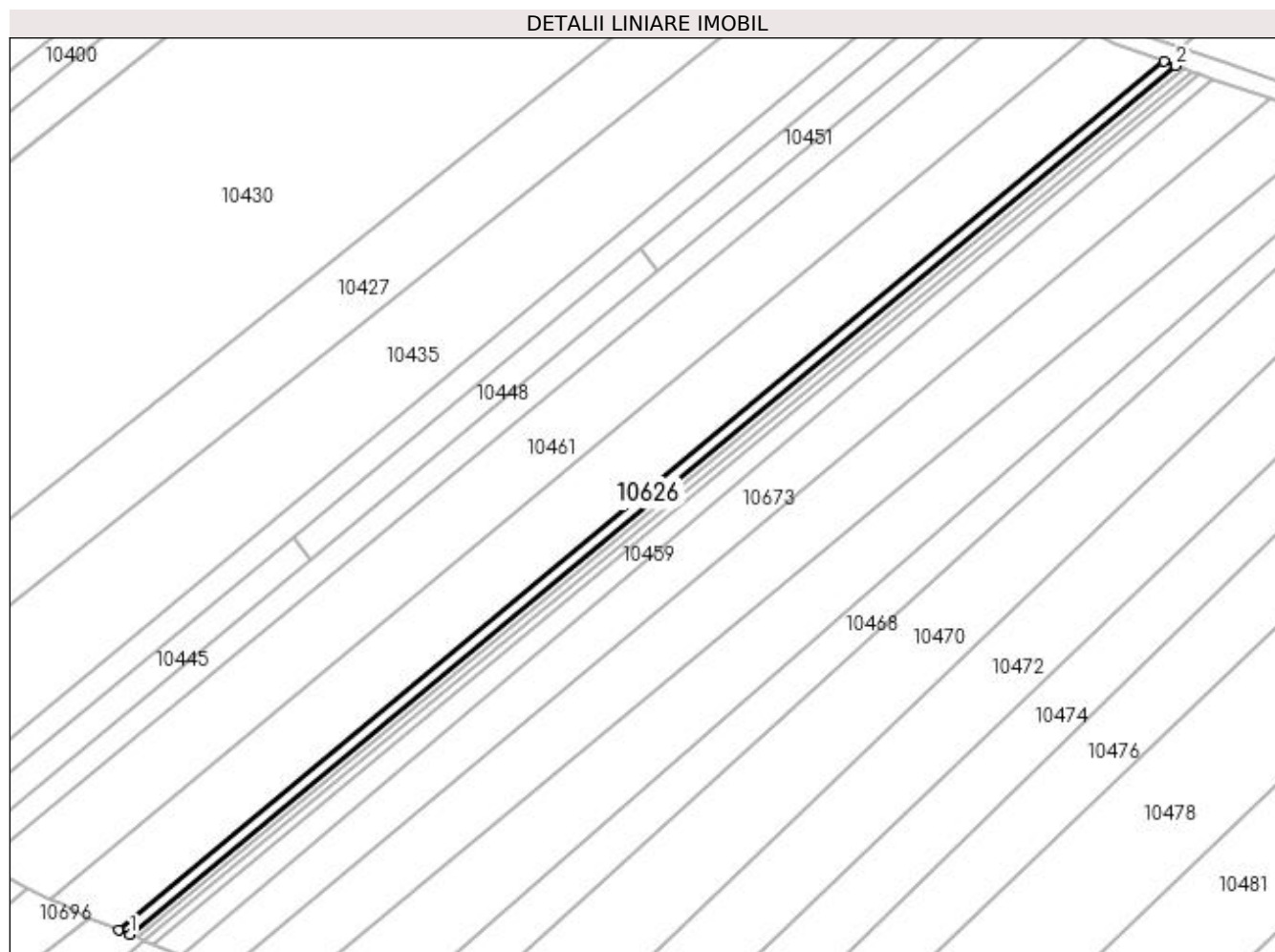
| Inscrieri privind dezmembramintele dreptului de proprietate, drepturi reale de garanție și sarcini | Referințe |
|--|-----------|
| NU SUNT | |

Anexa Nr. 1 La Partea I

Teren

| Nr cadastral | Suprafața (mp)* | Observații / Referințe |
|--------------|-----------------|------------------------|
| | 684 | |

* Suprafața este determinată în planul de proiecție Stereo 70.



Date referitoare la teren

| Crt | Categorie folosință | Intra vilan | Suprafața (mp) | Tarla | Parcelă | Nr. topo | Observații / Referințe |
|-----|---------------------|-------------|----------------|-------|---------|----------|------------------------|
| 1 | pasune | NU | 684 | 12 | 130 | - | |

Lungime Segmente

1) Valorile lungimilor segmentelor sunt obținute din proiecție în plan.

| Punct început | X / Y | Punct sfârșit | X / Y | Lungime segment (** (m) |
|---------------|----------------------------|---------------|----------------------------|-------------------------|
| 1 | 432.686,079 301.818,999 | 2 | 432.910,282 302.005,11 | 291.383 |
| 2 | 432.910,282 302.005,11 | 3 | 432.907,701 302.006,02 | 2.737 |
| 3 | 432.907,701 302.006,02 | 4 | 432.683,614 301.820,005 | 291.233 |
| 4 | 432.683,614 301.820,005 | 1 | 432.686,079 301.818,999 | 2.662 |

**** Lungimile segmentelor sunt determinate în planul de proiecție Stereo 70 și sunt rotunjite la 1 milimetru.**

***** Distanța dintre puncte este formată din segmente cumulate ce sunt mai mici decât valoarea 1 milimetru.**

**DATE DESPRE IMOBILUL NR. 10627**

Oficiul de Cadastru și Publicitate Imobiliară DOLJ
Biroul de Cadastru și Publicitate Imobiliară Craiova

A. Partea I. Descrierea imobilului

TEREN Extravilan

Adresa: Jud. Dolj, T12, P162

| Nr. Crt | Nr cadastral Nr. topografic | Suprafața* (mp) | Observații / Referințe |
|---------|-----------------------------|-----------------|---|
| A1 | | 520 | Sector cadastral:11 Teren neimprejmuit; |

B. Partea II. Proprietari și acte

| Inscrieri privitoare la dreptul de proprietate și alte drepturi reale | Referințe |
|---|-----------|
| / | |
| Act Administrativ nr. TDP 328-2180, din 02/02/1994 emis de CJSDPAT DOLJ; | |
| B1 | A1 |
| Intabulare, drept de PROPRIETATE, dobandit prin Constituire, cota actuala 1/1, cota initiala 1/1 1) AVRAM FLOAREA, LIPSA CNP | |

C. Partea III. SARCINI .

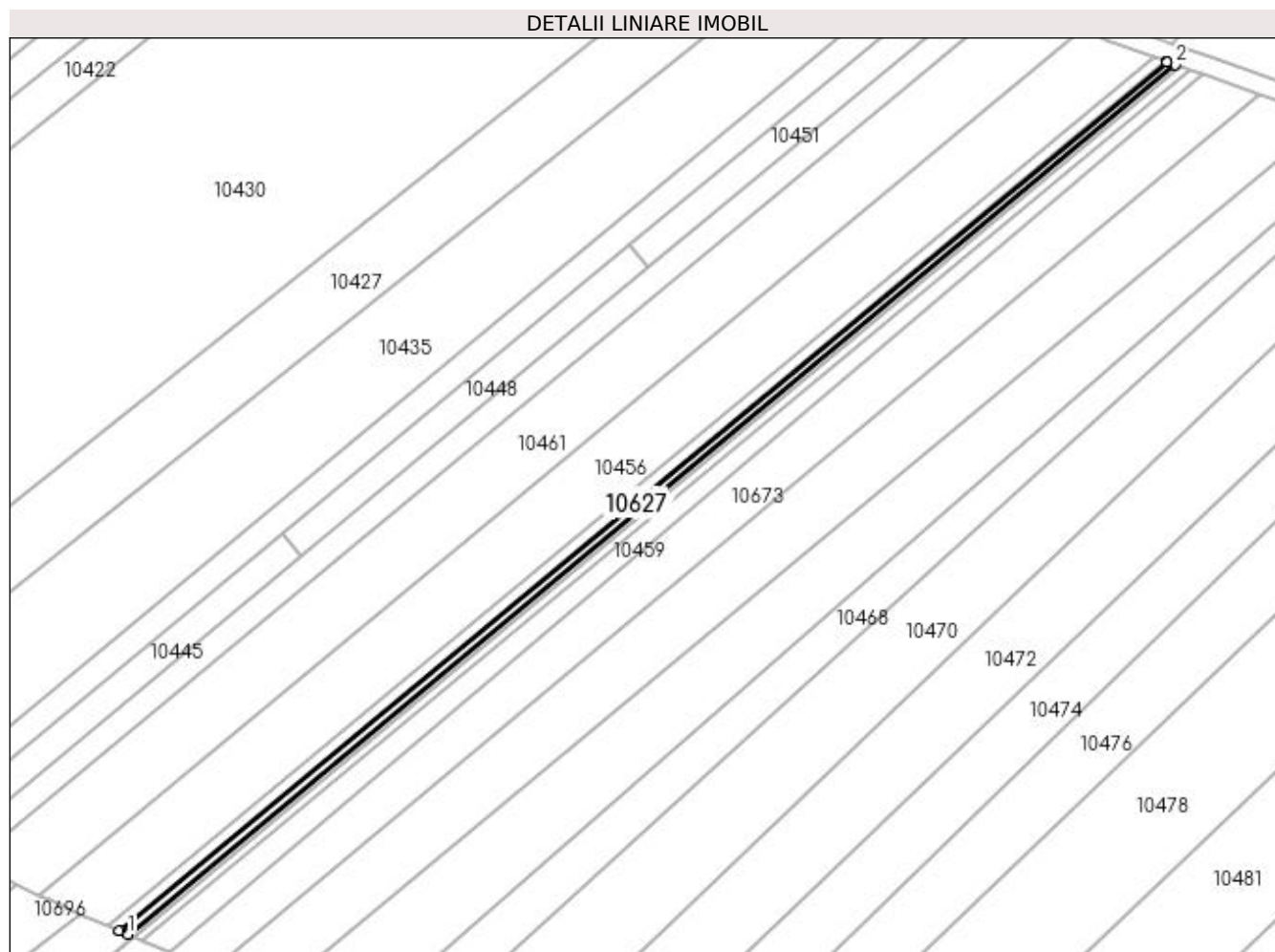
| Inscrieri privind dezmembramintele dreptului de proprietate, drepturi reale de garanție și sarcini | Referințe |
|--|-----------|
| NU SUNT | |

Anexa Nr. 1 La Partea I

Teren

| Nr cadastral | Suprafața (mp)* | Observații / Referințe |
|--------------|-----------------|------------------------|
| | 520 | |

* Suprafața este determinată în planul de proiecție Stereo 70.



Date referitoare la teren

| Crt | Categorie folosință | Intra vilan | Suprafața (mp) | Tarla | Parcelă | Nr. topo | Observații / Referințe |
|-----|---------------------|-------------|----------------|-------|---------|----------|------------------------|
| 1 | arabil | NU | 520 | 12 | 162 | - | |

Lungime Segmente

1) Valorile lungimilor segmentelor sunt obținute din proiecție în plan.

| Punct început | X / Y | Punct sfârșit | X / Y | Lungime segment (** (m) |
|---------------|----------------------------|---------------|----------------------------|-------------------------|
| 1 | 432.687,952 301.818,235 | 2 | 432.912,243 302.004,419 | 291.498 |
| 2 | 432.912,243 302.004,419 | 3 | 432.910,526 302.005,024 | 1.82 |
| 3 | 432.910,526 302.005,024 | 4 | 432.910,282 302.005,11 | 0.259 |
| 4 | 432.910,282 302.005,11 | 5 | 432.686,079 301.818,999 | 291.383 |
| 5 | 432.686,079 301.818,999 | 6 | 432.686,312 301.818,904 | 0.252 |

| Punct început | X / Y | Punct sfârşit | X / Y | Lungime segment (** (m) |
|---------------|----------------------------|---------------|----------------------------|-------------------------|
| 6 | 432.686,312 301.818,904 | 1 | 432.687,952 301.818,235 | 1.771 |

** Lungimile segmentelor sunt determinate în planul de proiecţie Stereo 70 şi sunt rotunjite la 1 milimetru.

*** Distanţa dintre puncte este formată din segmente cumulate ce sunt mai mici decât valoarea 1 milimetru.

**DATE DESPRE IMOBILUL NR. 10628**

Oficiul de Cadastru și Publicitate Imobiliară DOLJ
Biroul de Cadastru și Publicitate Imobiliară Craiova

A. Partea I. Descrierea imobilului

TEREN Extravilan

Adresa: Jud. Dolj, T12, P181

| Nr. Crt | Nr cadastral Nr. topografic | Suprafața* (mp) | Observații / Referințe |
|---------|-----------------------------|-----------------|---|
| A1 | | 1.500 | Sector cadastral:11 Teren neimprejmuit; |

B. Partea II. Proprietari și acte

| Inscrieri privitoare la dreptul de proprietate și alte drepturi reale | Referințe |
|---|-----------|
| / | |
| Act Administrativ nr. TDP 180-9566, din 05/11/1993 emis de CJSDPAT DOLJ; | |
| B1 | A1 |
| Intabulare, drept de PROPRIETATE, dobândit prin Reconstituire, cota actuala 1/1, cota initiala 1/1 1) GHEORGHICĂ CONSTANTIN, LIPSA CNP | |

C. Partea III. SARCINI .

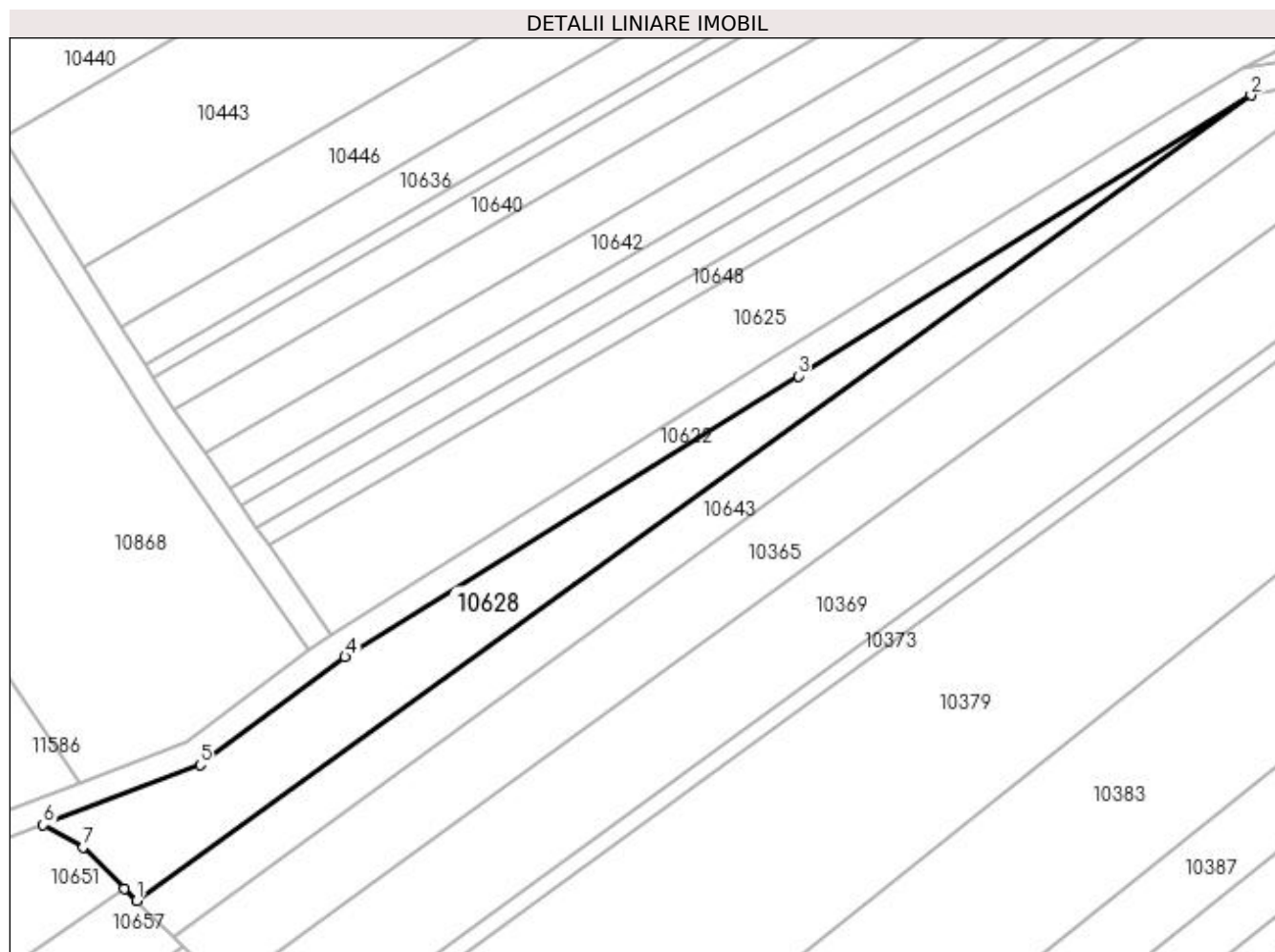
| Inscrieri privind dezmembramintele dreptului de proprietate, drepturi reale de garanție și sarcini | Referințe |
|--|-----------|
| NU SUNT | |

Anexa Nr. 1 La Partea I

Teren

| | | |
|--------------|-----------------|------------------------|
| Nr cadastral | Suprafața (mp)* | Observații / Referințe |
| | 1.500 | |

* Suprafața este determinată în planul de proiecție Stereo 70.



Date referitoare la teren

| Crt | Categorie folosință | Intra vilan | Suprafața (mp) | Tarla | Parcelă | Nr. topo | Observații / Referințe |
|-----|---------------------|-------------|----------------|-------|---------|----------|------------------------|
| 1 | pasune | NU | 1.500 | 12 | 181 | - | |

Lungime Segmente

1) Valorile lungimilor segmentelor sunt obținute din proiecție în plan.

| Punct început | X / Y | Punct sfârșit | X / Y | Lungime segment (** (m) |
|---------------|----------------------------|---------------|----------------------------|-------------------------|
| 1 | 432.448,658 302.028,264 | 2 | 432.615,914 302.149,116 | 206.349 |
| 2 | 432.615,914 302.149,116 | 3 | 432.547,942 302.106,983 | 79.971 |
| 3 | 432.547,942 302.106,983 | 4 | 432.479,948 302.064,836 | 79.997 |
| 4 | 432.479,948 302.064,836 | 5 | 432.458,16 302.048,65 | 27.142 |
| 5 | 432.458,16 302.048,65 | 6 | 432.434,61 302.039,648 | 25.212 |

| Punct început | X / Y | Punct sfârșit | X / Y | Lungime segment (** (m) |
|---------------|----------------------------|---------------|----------------------------|-------------------------|
| 6 | 432.434,61 302.039,648 | 7 | 432.440,558 302.036,261 | 6.845 |
| 7 | 432.440,558 302.036,261 | 8 | 432.446,81 302.030,089 | 8.785 |
| 8 | 432.446,81 302.030,089 | 1 | 432.448,658 302.028,264 | 2.597 |

** Lungimile segmentelor sunt determinate în planul de proiecție Stereo 70 și sunt rotunjite la 1 milimetru.

*** Distanța dintre puncte este formată din segmente cumulate ce sunt mai mici decât valoarea 1 milimetru.

**DATE DESPRE IMOBILUL NR. 10629**

Oficiul de Cadastru și Publicitate Imobiliară DOLJ
Biroul de Cadastru și Publicitate Imobiliară Craiova

A. Partea I. Descrierea imobilului

TEREN Extravilan

Adresa: Jud. Dolj, T12, P192

| Nr. Crt | Nr cadastral Nr. topografic | Suprafața* (mp) | Observații / Referințe |
|---------|-----------------------------|-----------------|---|
| A1 | | 4.000 | Sector cadastral:11 Teren neimprejmuit; |

B. Partea II. Proprietari și acte

| Inscrieri privitoare la dreptul de proprietate și alte drepturi reale | | Referințe |
|--|---|-----------|
| / | | |
| Act Administrativ nr. TDP 178-9566, din 04/11/1993 emis de CJSDPAT DOLJ; | | |
| B1 | Intabulare, drept de PROPRIETATE, dobândit prin Reconstituire, cota actuala 1/1, cota initiala 1/1 1) GHEORGHICĂ VASILE, LIPSA CNP | A1 |

C. Partea III. SARCINI .

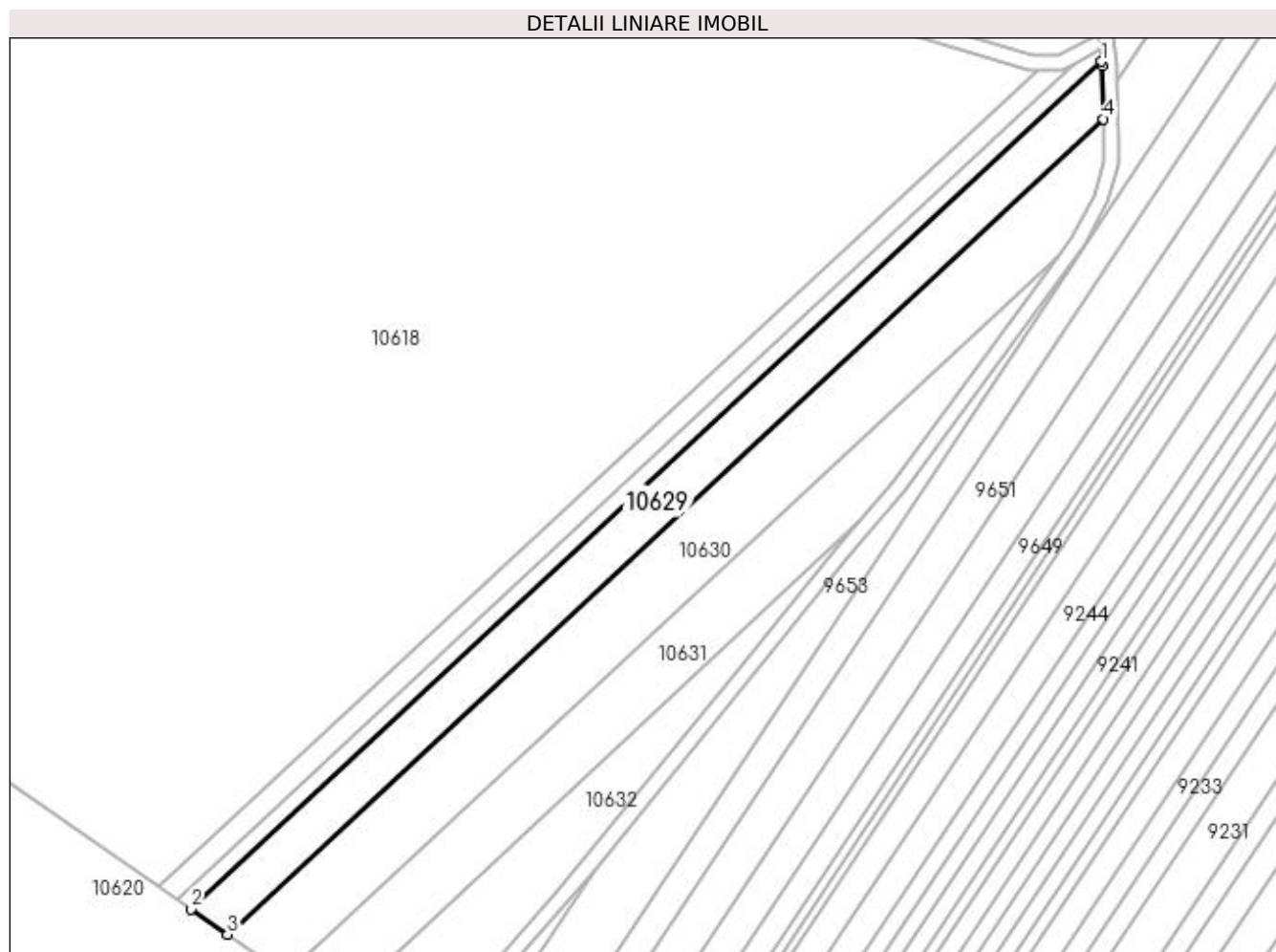
| Inscrieri privind dezmembramintele dreptului de proprietate, drepturi reale de garanție și sarcini | Referințe |
|--|-----------|
| NU SUNT | |

Anexa Nr. 1 La Partea I

Teren

| Nr cadastral | Suprafața (mp)* | Observații / Referințe |
|--------------|-----------------|------------------------|
| | 4.000 | |

* Suprafața este determinată în planul de proiecție Stereo 70.



Date referitoare la teren

| Crt | Categorie folosință | Intra vilan | Suprafața (mp) | Tarla | Parcelă | Nr. topo | Observații / Referințe |
|-----|---------------------|-------------|----------------|-------|---------|----------|------------------------|
| 1 | arabil | NU | 4.000 | 12 | 192 | - | |

Lungime Segmente

1) Valorile lungimilor segmentelor sunt obținute din proiecție în plan.

| Punct început | X / Y | Punct sfârșit | X / Y | Lungime segment (** (m) |
|---------------|----------------------------|---------------|----------------------------|-------------------------|
| 1 | 433.496,986 301.719,145 | 2 | 433.246,602 301.486,204 | 341.985 |
| 2 | 433.246,602 301.486,204 | 3 | 433.256,636 301.479,257 | 12.204 |
| 3 | 433.256,636 301.479,257 | 4 | 433.497,508 301.703,348 | 328.993 |
| 4 | 433.497,508 301.703,348 | 5 | 433.497,108 301.717,971 | 14.628 |
| 5 | 433.497,108 301.717,971 | 1 | 433.496,986 301.719,145 | 1.18 |

**** Lungimile segmentelor sunt determinate în planul de proiecție Stereo 70 și sunt rotunjite la 1 milimetru.**

***** Distanța dintre puncte este formată din segmente cumulate ce sunt mai mici decât valoarea 1 milimetru.**

**DATE DESPRE IMOBILUL NR. 10630**

Oficiul de Cadastru și Publicitate Imobiliară DOLJ
Biroul de Cadastru și Publicitate Imobiliară Craiova

A. Partea I. Descrierea imobilului

TEREN Extravilan

Adresa: Jud. Dolj, T12, P193

| Nr. Crt | Nr cadastral Nr. topografic | Suprafața* (mp) | Observații / Referințe |
|---------|--------------------------------|-----------------|--|
| A1 | | 6.000 | Sector cadastral:11 Teren neimprejmuț; |

B. Partea II. Proprietari și acte

| Inscrieri privitoare la dreptul de proprietate și alte drepturi reale | | Referințe |
|---|--|-----------|
| / | | |
| Act Administrativ nr. TDP 1527, din 08/12/2003 emis de CJSDPAT DOLJ; | | |
| B1 | Intabulare, drept de PROPRIETATE, dobândit prin Reconstituire, cota actuala 1/1, cota initiala 1/1 1) GHEORGHE ANUȚA, LIPSA CNP 2) GHEORGHE DUMITRU, LIPSA CNP 3) TOMA ALEXANDRA, LIPSA CNP 4) GHEORGHE IONEL, LIPSA CNP | A1 |

C. Partea III. SARCINI .

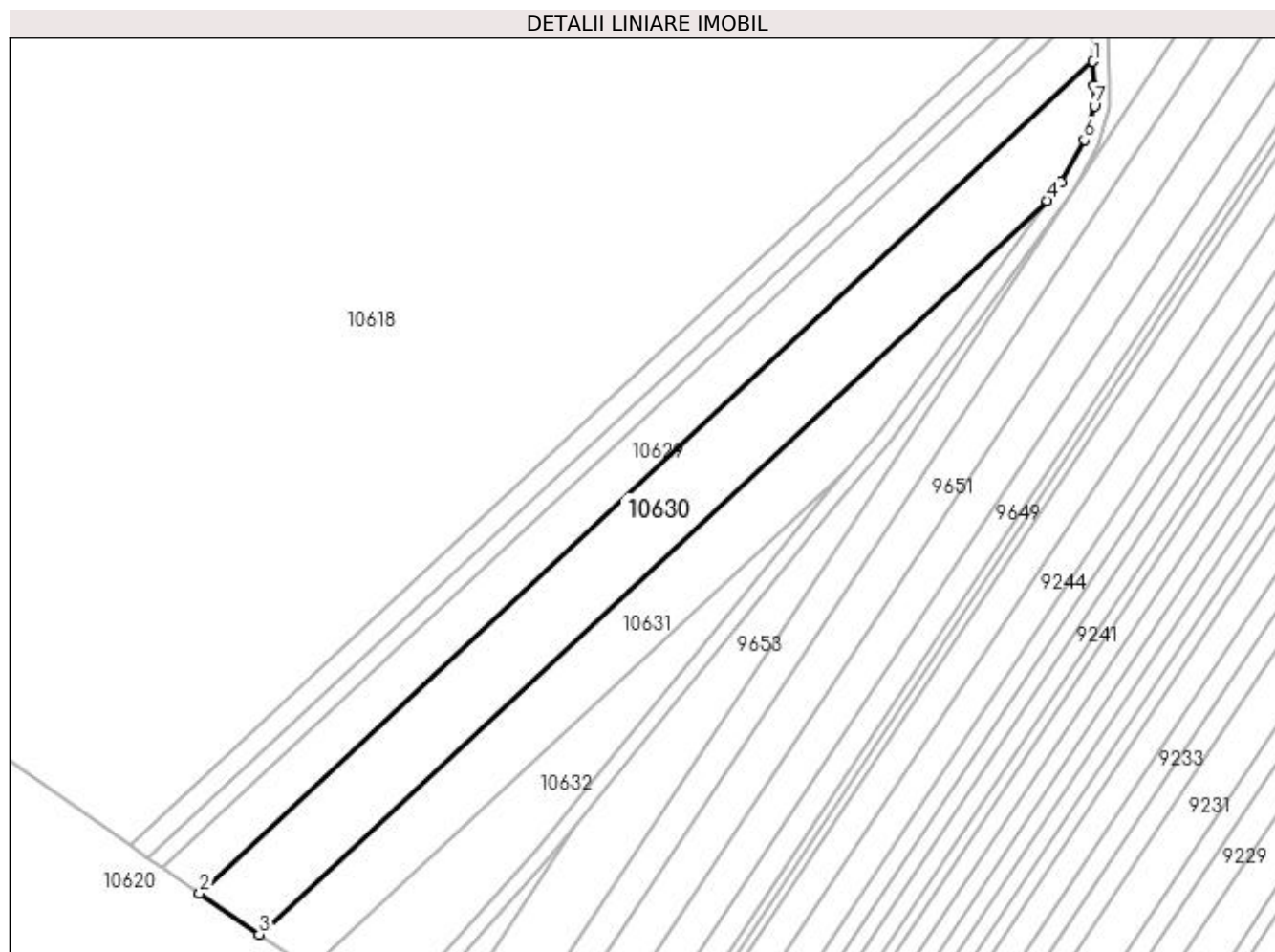
| Inscrieri privind dezmembramintele dreptului de proprietate, drepturi reale de garanție și sarcini | Referințe |
|--|-----------|
| NU SUNT | |

Anexa Nr. 1 La Partea I

Teren

| | | |
|--------------|-----------------|------------------------|
| Nr cadastral | Suprafața (mp)* | Observații / Referințe |
| | 6.000 | |

* Suprafața este determinată în planul de proiecție Stereo 70.



Date referitoare la teren

| Crt | Categorie folosință | Intra vilan | Suprafața (mp) | Tarla | Parcelă | Nr. topo | Observații / Referințe |
|-----|---------------------|-------------|----------------|-------|---------|----------|------------------------|
| 1 | arabil | NU | 6.000 | 12 | 193 | - | |

Lungime Segmente

1) Valorile lungimilor segmentelor sunt obținute din proiecție în plan.

| Punct început | X / Y | Punct sfârșit | X / Y | Lungime segment (** (m) |
|---------------|----------------------------|---------------|----------------------------|-------------------------|
| 1 | 433.497,508 301.703,348 | 2 | 433.256,636 301.479,257 | 328.993 |
| 2 | 433.256,636 301.479,257 | 3 | 433.272,652 301.468,166 | 19.481 |
| 3 | 433.272,652 301.468,166 | 4 | 433.485,15 301.665,86 | 290.238 |
| 4 | 433.485,15 301.665,86 | 5 | 433.488,755 301.670,8 | 6.116 |
| 5 | 433.488,755 301.670,8 | 6 | 433.495,09 301.682,248 | 13.084 |

| Punct început | X / Y | Punct sfârșit | X / Y | Lungime segment (** (m) |
|---------------|----------------------------|---------------|----------------------------|-------------------------|
| 6 | 433.495,09 301.682,248 | 7 | 433.497,836 301.691,315 | 9.474 |
| 7 | 433.497,836 301.691,315 | 8 | 433.497,686 301.696,831 | 5.518 |
| 8 | 433.497,686 301.696,831 | 1 | 433.497,508 301.703,348 | 6.519 |

** Lungimile segmentelor sunt determinate în planul de proiecție Stereo 70 și sunt rotunjite la 1 milimetru.

*** Distanța dintre puncte este formată din segmente cumulate ce sunt mai mici decât valoarea 1 milimetru.

**DATE DESPRE IMOBILUL NR. 10631**

Oficiul de Cadastru și Publicitate Imobiliară DOLJ
Biroul de Cadastru și Publicitate Imobiliară Craiova

A. Partea I. Descrierea imobilului

TEREN Extravilan

Adresa: Jud. Dolj, T12, P195

| Nr. Crt | Nr cadastral Nr. topografic | Suprafața* (mp) | Observații / Referințe |
|---------|-----------------------------|-----------------|---|
| A1 | | 4.000 | Sector cadastral:11 Teren neimprejmuit; |

B. Partea II. Proprietari și acte

| Inscrieri privitoare la dreptul de proprietate și alte drepturi reale | Referințe |
|--|-----------|
| / | |
| Act Administrativ nr. TDP 175-9566, din 04/11/1993 emis de CJSDPAT DOLJ; | |
| B1 | A1 |
| Intabulare, drept de PROPRIETATE, dobândit prin Reconstituire, cota actuala 1/1, cota initiala 1/1 1) TOMA MARIA, LIPSA CNP | |

C. Partea III. SARCINI .

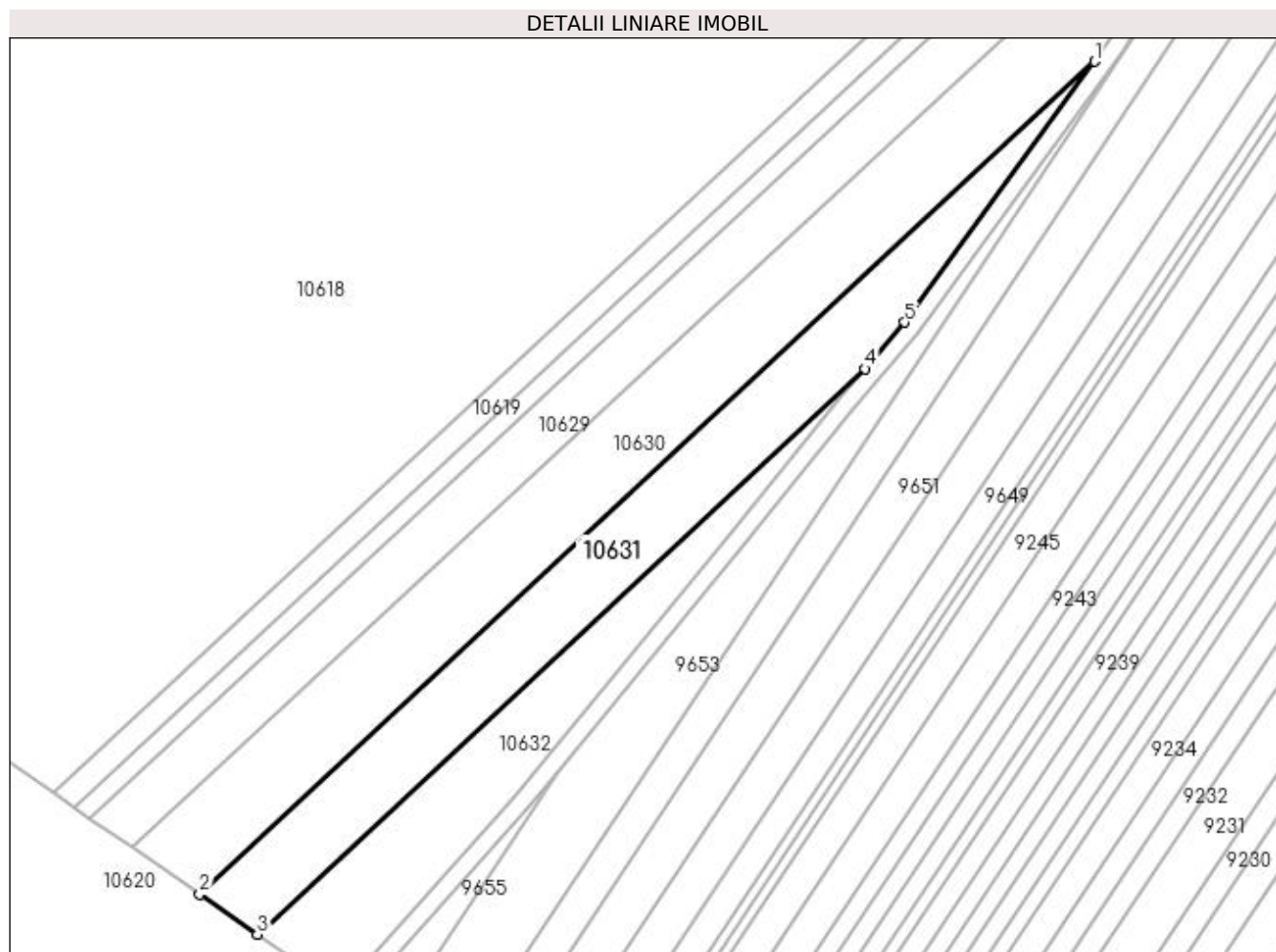
| Inscrieri privind dezmembramintele dreptului de proprietate, drepturi reale de garanție și sarcini | Referințe |
|--|-----------|
| NU SUNT | |

Anexa Nr. 1 La Partea I

Teren

| | | |
|--------------|-----------------|------------------------|
| Nr cadastral | Suprafața (mp)* | Observații / Referințe |
| | 4.000 | |

* Suprafața este determinată în planul de proiecție Stereo 70.



Date referitoare la teren

| Crt | Categorie folosință | Intravilan | Suprafața (mp) | Tarla | Parcelă | Nr. topo | Observații / Referințe |
|-----|---------------------|------------|----------------|-------|---------|----------|------------------------|
| 1 | arabil | NU | 4.000 | 12 | 195 | - | |

Lungime Segmente

1) Valorile lungimilor segmentelor sunt obținute din proiecție în plan.

| Punct început | X / Y | Punct sfârșit | X / Y | Lungime segment (** (m) |
|---------------|----------------------------|---------------|----------------------------|-------------------------|
| 1 | 433.485,15 301.665,86 | 2 | 433.272,652 301.468,166 | 290.238 |
| 2 | 433.272,652 301.468,166 | 3 | 433.286,328 301.458,695 | 16.635 |
| 3 | 433.286,328 301.458,695 | 4 | 433.430,623 301.592,938 | 197.084 |
| 4 | 433.430,623 301.592,938 | 5 | 433.439,992 301.603,976 | 14.478 |
| 5 | 433.439,992 301.603,976 | 1 | 433.485,15 301.665,86 | 76.609 |

**** Lungimile segmentelor sunt determinate în planul de proiecție Stereo 70 și sunt rotunjite la 1 milimetru.**

***** Distanța dintre puncte este formată din segmente cumulate ce sunt mai mici decât valoarea 1 milimetru.**

**DATE DESPRE IMOBILUL NR. 10632**

Oficiul de Cadastru și Publicitate Imobiliară DOLJ
Biroul de Cadastru și Publicitate Imobiliară Craiova

A. Partea I. Descrierea imobilului

TEREN Extravilan

Adresa: Jud. Dolj, T12, P204

| Nr. Crt | Nr cadastral Nr. topografic | Suprafața* (mp) | Observații / Referințe |
|---------|-----------------------------|-----------------|---|
| A1 | | 2.500 | Sector cadastral:11 Teren neimprejmuit; |

B. Partea II. Proprietari și acte

| Inscrieri privitoare la dreptul de proprietate și alte drepturi reale | Referințe |
|---|-----------|
| / | |
| Act Administrativ nr. TDP 1517, din 16/10/2003 emis de CJSDPAT DOLJ; | |
| B1 | A1 |
| Intabulare, drept de PROPRIETATE, dobândit prin Reconstituire, cota actuala 1/1, cota initiala 1/1 1) GHEORGHICĂ PĂUN, LIPSA CNP | |

C. Partea III. SARCINI .

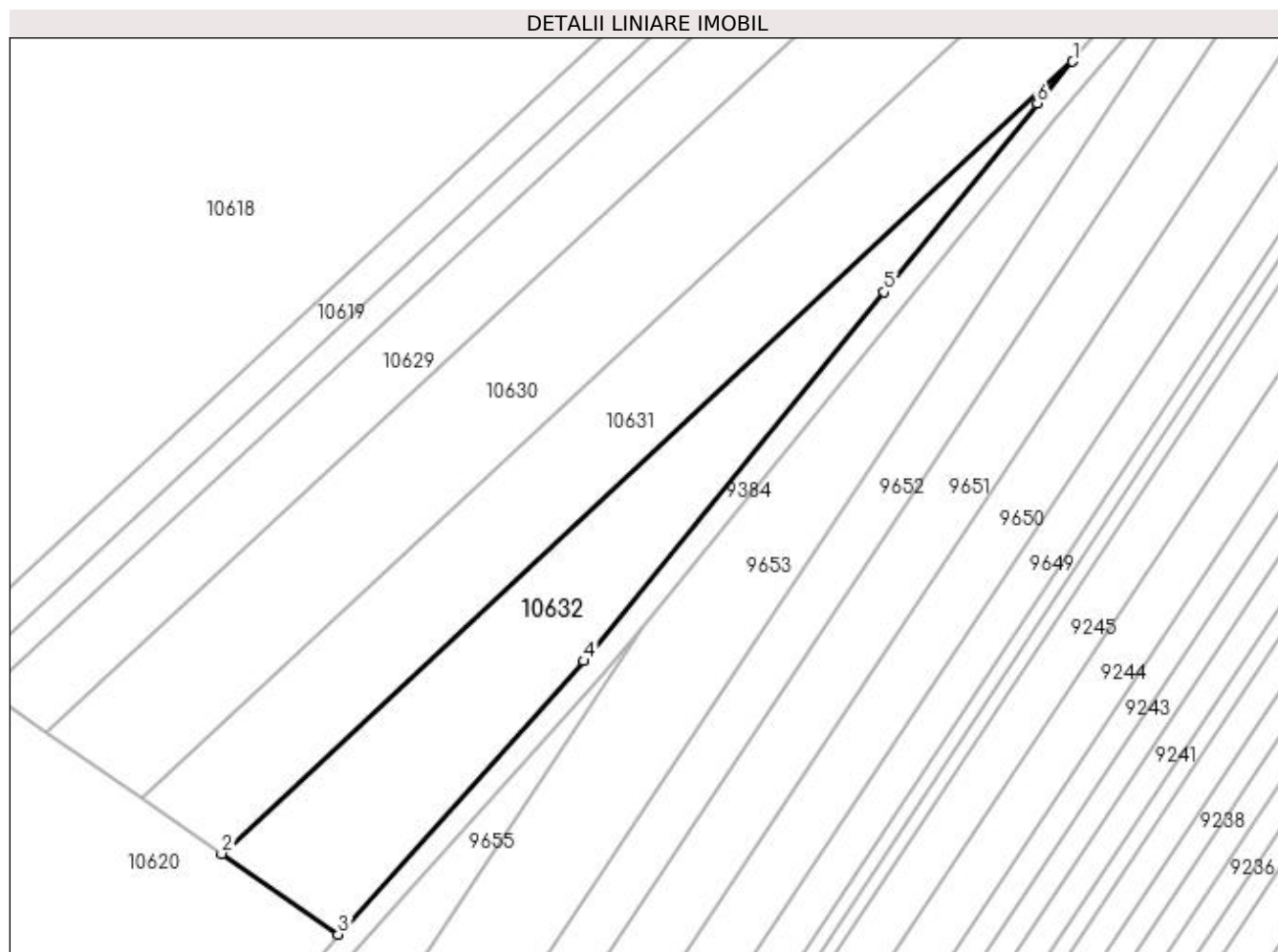
| Inscrieri privind dezmembramintele dreptului de proprietate, drepturi reale de garanție și sarcini | Referințe |
|--|-----------|
| NU SUNT | |

Anexa Nr. 1 La Partea I

Teren

| | | |
|--------------|-----------------|------------------------|
| Nr cadastral | Suprafața (mp)* | Observații / Referințe |
| | 2.500 | |

* Suprafața este determinată în planul de proiecție Stereo 70.



Date referitoare la teren

| Crt | Categorie folosință | Intra vilan | Suprafața (mp) | Tarla | Parcelă | Nr. topo | Observații / Referințe |
|-----|---------------------|-------------|----------------|-------|---------|----------|------------------------|
| 1 | arabil | NU | 2.500 | 12 | 204 | - | |

Lungime Segmente

1) Valorile lungimilor segmentelor sunt obținute din proiecție în plan.

| Punct început | X / Y | Punct sfârșit | X / Y | Lungime segment (** (m) |
|---------------|----------------------------|---------------|----------------------------|-------------------------|
| 1 | 433.430,623 301.592,938 | 2 | 433.286,328 301.458,695 | 197.084 |
| 2 | 433.286,328 301.458,695 | 3 | 433.306,109 301.444,997 | 24.061 |
| 3 | 433.306,109 301.444,997 | 4 | 433.347,714 301.491,343 | 62.281 |
| 4 | 433.347,714 301.491,343 | 5 | 433.398,668 301.553,878 | 80.666 |
| 5 | 433.398,668 301.553,878 | 6 | 433.424,622 301.585,867 | 41.194 |

| Punct început | X / Y | Punct sfârșit | X / Y | Lungime segment (** (m) |
|---------------|----------------------------|---------------|----------------------------|-------------------------|
| 6 | 433.424,622 301.585,867 | 1 | 433.430,623 301.592,938 | 9.274 |

** Lungimile segmentelor sunt determinate în planul de proiecție Stereo 70 și sunt rotunjite la 1 milimetru.

*** Distanța dintre puncte este formată din segmente cumulate ce sunt mai mici decât valoarea 1 milimetru.

**DATE DESPRE IMOBILUL NR. 10633**

Oficiul de Cadastru și Publicitate Imobiliară DOLJ
Biroul de Cadastru și Publicitate Imobiliară Craiova

A. Partea I. Descrierea imobilului

TEREN Extravilan

Adresa: Jud. Dolj, T12, P210

| Nr. Crt | Nr cadastral Nr. topografic | Suprafața* (mp) | Observații / Referințe |
|---------|-----------------------------|-----------------|---|
| A1 | | 5.080 | Sector cadastral:11 Teren neimprejmuit; |

B. Partea II. Proprietari și acte

| Inscrieri privitoare la dreptul de proprietate și alte drepturi reale | Referințe |
|---|-----------|
| / | |
| Act Administrativ nr. TDP 13368, din 11/05/2009 emis de CJSDPAT DOLJ; | |
| B1 | A1 |
| Intabulare, drept de PROPRIETATE, dobândit prin Reconstituire, cota actuala 1/1, cota initiala 1/1 1) DUMITRU FLORICA, LIPSA CNP | |

C. Partea III. SARCINI .

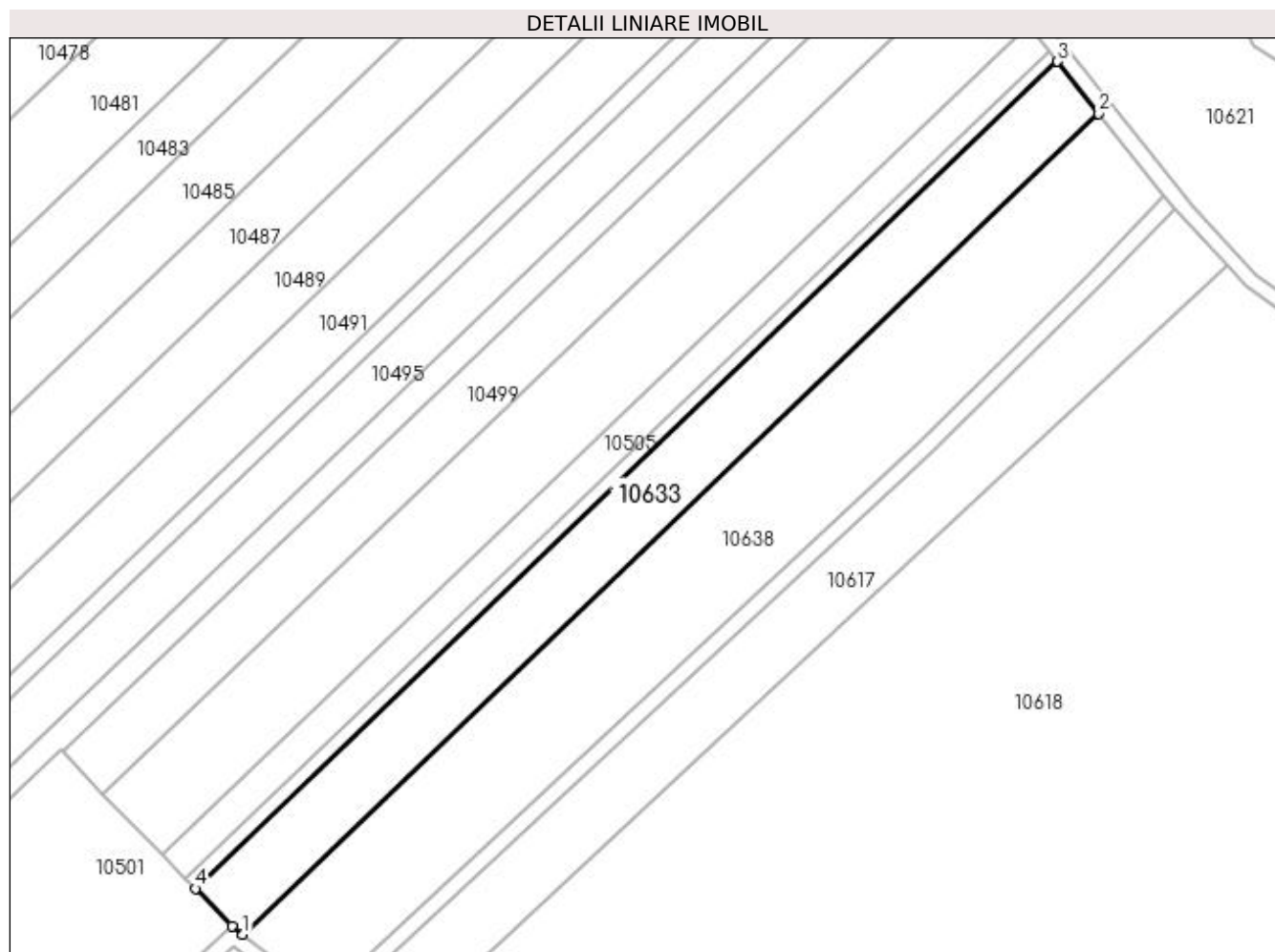
| Inscrieri privind dezmembramintele dreptului de proprietate, drepturi reale de garanție și sarcini | Referințe |
|--|-----------|
| NU SUNT | |

Anexa Nr. 1 La Partea I

Teren

| Nr cadastral | Suprafața (mp)* | Observații / Referințe |
|--------------|-----------------|------------------------|
| | 5.080 | |

* Suprafața este determinată în planul de proiecție Stereo 70.



Date referitoare la teren

| Crt | Categorie folosință | Intra vilan | Suprafața (mp) | Tarla | Parcelă | Nr. topo | Observații / Referințe |
|-----|---------------------|-------------|----------------|-------|---------|----------|------------------------|
| 1 | arabil | NU | 5.080 | 12 | 210 | - | |

Lungime Segmente

1) Valorile lungimilor segmentelor sunt obținute din proiecție în plan.

| Punct început | X / Y | Punct sfârșit | X / Y | Lungime segment (** (m) |
|---------------|----------------------------|---------------|----------------------------|-------------------------|
| 1 | 433.006,226 301.658,953 | 2 | 433.223,604 301.867,266 | 301.077 |
| 2 | 433.223,604 301.867,266 | 3 | 433.213,128 301.880,492 | 16.872 |
| 3 | 433.213,128 301.880,492 | 4 | 432.994,118 301.670,616 | 303.337 |
| 4 | 432.994,118 301.670,616 | 5 | 433.003,409 301.661,081 | 13.313 |
| 5 | 433.003,409 301.661,081 | 1 | 433.006,226 301.658,953 | 3.53 |

**** Lungimile segmentelor sunt determinate în planul de proiecție Stereo 70 și sunt rotunjite la 1 milimetru.**

***** Distanța dintre puncte este formată din segmente cumulate ce sunt mai mici decât valoarea 1 milimetru.**

**DATE DESPRE IMOBILUL NR. 10634**

Oficiul de Cadastru și Publicitate Imobiliară DOLJ
Biroul de Cadastru și Publicitate Imobiliară Craiova

A. Partea I. Descrierea imobilului

TEREN Extravilan

Adresa: Jud. Dolj, T12, P248

| Nr. Crt | Nr cadastral Nr. topografic | Suprafața* (mp) | Observații / Referințe |
|---------|-----------------------------|-----------------|---|
| A1 | | 352 | Sector cadastral:11 Teren neimprejmuit; |

B. Partea II. Proprietari și acte

| Inscrieri privitoare la dreptul de proprietate și alte drepturi reale | Referințe |
|---|-----------|
| / | |
| Act Administrativ nr. TDP 1055-48563, din 30/03/1995 emis de CJSDPAT DOLJ; | |
| B1 | A1 |
| Intabulare, drept de PROPRIETATE, dobândit prin Reconstituire, cota actuala 1/1, cota initiala 1/1 1) SANDU IONEL, LIPSA CNP | |

C. Partea III. SARCINI .

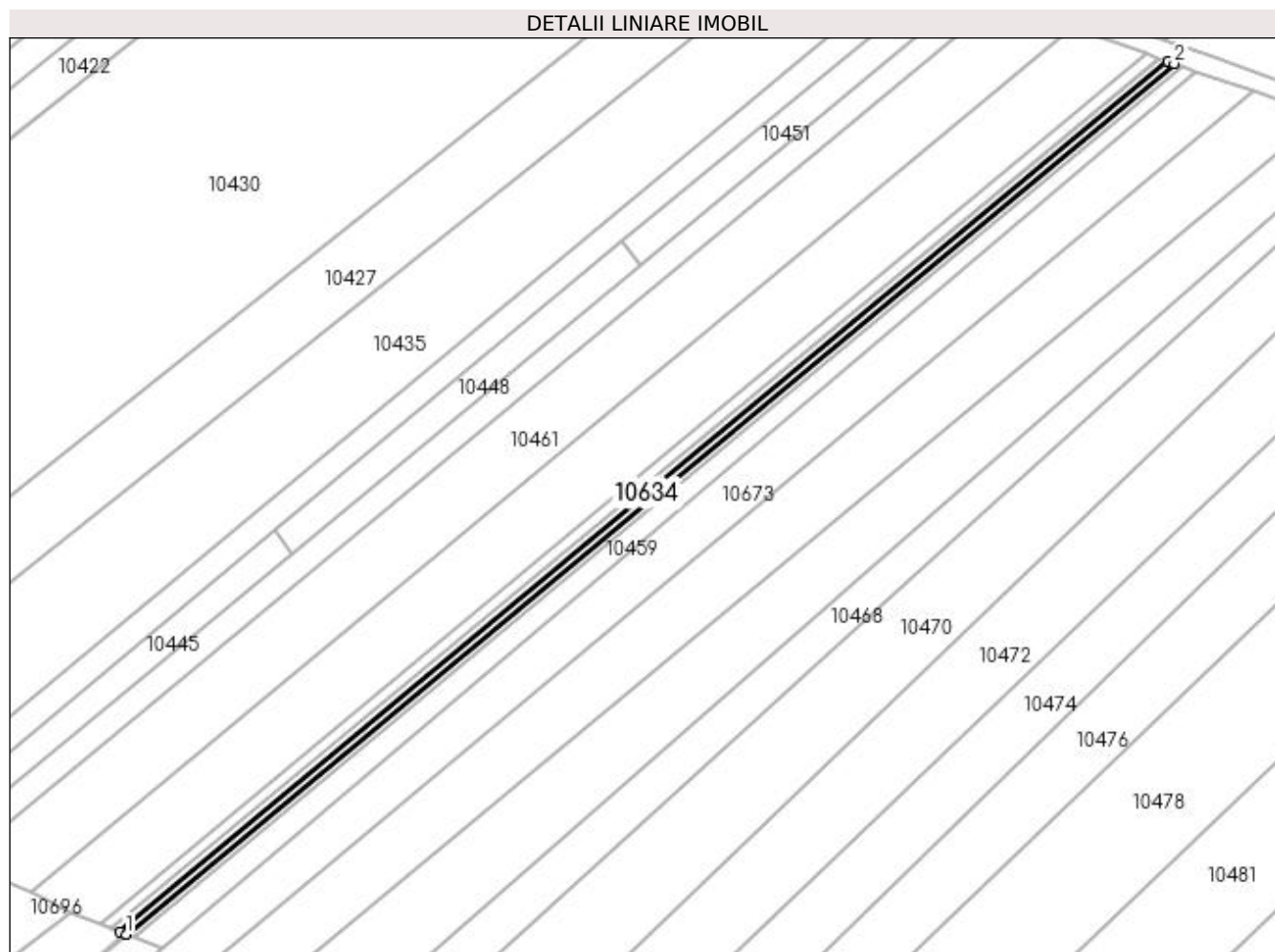
| Inscrieri privind dezmembramintele dreptului de proprietate, drepturi reale de garanție și sarcini | Referințe |
|--|-----------|
| NU SUNT | |

Anexa Nr. 1 La Partea I

Teren

| Nr cadastral | Suprafața (mp)* | Observații / Referințe |
|--------------|-----------------|------------------------|
| | 352 | |

* Suprafața este determinată în planul de proiecție Stereo 70.



Date referitoare la teren

| Crt | Categorie folosință | Intra vilan | Suprafața (mp) | Tarla | Parcelă | Nr. topo | Observații / Referințe |
|-----|---------------------|-------------|----------------|-------|---------|----------|------------------------|
| 1 | livada | NU | 352 | 12 | 248 | - | |

Lungime Segmente

1) Valorile lungimilor segmentelor sunt obținute din proiecție în plan.

| Punct început | X / Y | Punct sfârșit | X / Y | Lungime segment (** (m) |
|---------------|----------------------------|---------------|----------------------------|-------------------------|
| 1 | 432.689,219 301.817,718 | 2 | 432.913,569 302.003,951 | 291.574 |
| 2 | 432.913,569 302.003,951 | 3 | 432.912,243 302.004,419 | 1.406 |
| 3 | 432.912,243 302.004,419 | 4 | 432.687,952 301.818,235 | 291.498 |
| 4 | 432.687,952 301.818,235 | 5 | 432.689,028 301.817,796 | 1.162 |
| 5 | 432.689,028 301.817,796 | 1 | 432.689,219 301.817,718 | 0.206 |

**** Lungimile segmentelor sunt determinate în planul de proiecție Stereo 70 și sunt rotunjite la 1 milimetru.**

***** Distanța dintre puncte este formată din segmente cumulate ce sunt mai mici decât valoarea 1 milimetru.**

**DATE DESPRE IMOBILUL NR. 10636**

Oficiul de Cadastru și Publicitate Imobiliară DOLJ
Biroul de Cadastru și Publicitate Imobiliară Craiova

A. Partea I. Descrierea imobilului

TEREN Extravilan

Adresa: Jud. Dolj, T12, P108/1

| Nr. Crt | Nr cadastral Nr. topografic | Suprafața* (mp) | Observații / Referințe |
|---------|-----------------------------|-----------------|---|
| A1 | | 2.580 | Sector cadastral:11 Teren neimprejmuit; |

B. Partea II. Proprietari și acte

| Inscrieri privitoare la dreptul de proprietate și alte drepturi reale | Referințe |
|---|-----------|
| / | |
| Act Administrativ nr. TDP 20503, din 16/04/2018 emis de CJSDPAT DOLJ; | |
| B1 | A1 |
| Intabulare, drept de PROPRIETATE, dobândit prin Reconstituire, cota actuala 1/1, cota initiala 1/1 1) BERBECE ILIE | |

C. Partea III. SARCINI .

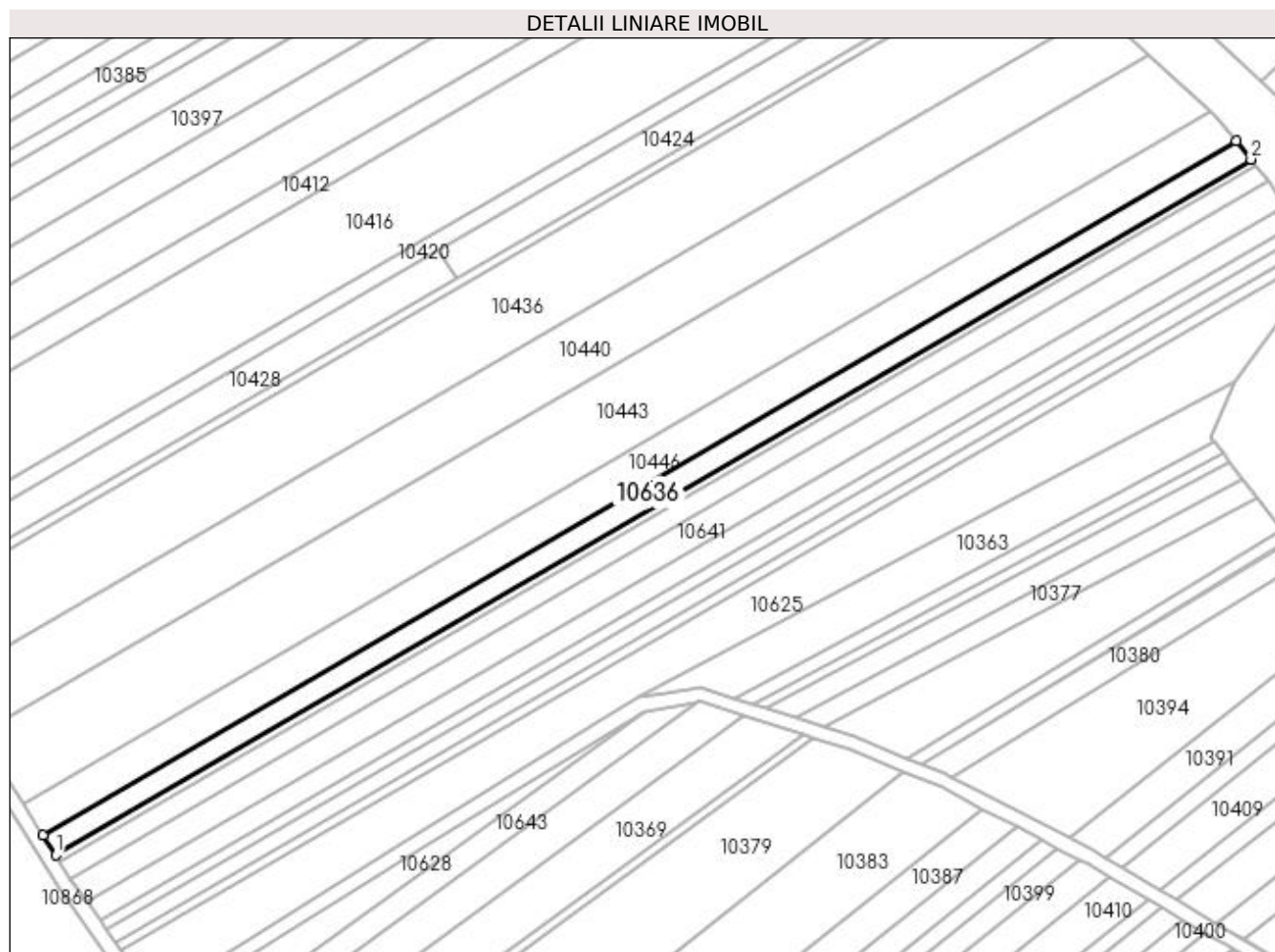
| Inscrieri privind dezmembramintele dreptului de proprietate, drepturi reale de garanție și sarcini | Referințe |
|--|-----------|
| NU SUNT | |

Anexa Nr. 1 La Partea I

Teren

| Nr cadastral | Suprafața (mp)* | Observații / Referințe |
|--------------|-----------------|------------------------|
| | 2.580 | |

* Suprafața este determinată în planul de proiecție Stereo 70.



Date referitoare la teren

| Crt | Categorie folosință | Intra vilan | Suprafața (mp) | Tarla | Parcelă | Nr. topo | Observații / Referințe |
|-----|---------------------|-------------|----------------|-------|---------|----------|------------------------|
| 1 | arabil | NU | 2.580 | 12 | 108/1 | - | |

Lungime Segmente

1) Valorile lungimilor segmentelor sunt obținute din proiecție în plan.

| Punct început | X / Y | Punct sfârșit | X / Y | Lungime segment (** (m) |
|---------------|----------------------------|---------------|----------------------------|-------------------------|
| 1 | 432.449,986 302.108,674 | 2 | 432.787,428 302.304,939 | 390.368 |
| 2 | 432.787,428 302.304,939 | 3 | 432.783,177 302.310,121 | 6.703 |
| 3 | 432.783,177 302.310,121 | 4 | 432.446,447 302.114,269 | 389.545 |
| 4 | 432.446,447 302.114,269 | 1 | 432.449,986 302.108,674 | 6.62 |

**** Lungimile segmentelor sunt determinate în planul de proiecție Stereo 70 și sunt rotunjite la 1 milimetru.**

***** Distanța dintre puncte este formată din segmente cumulate ce sunt mai mici decât valoarea 1 milimetru.**

**DATE DESPRE IMOBILUL NR. 10637**

Oficiul de Cadastru și Publicitate Imobiliară DOLJ
Biroul de Cadastru și Publicitate Imobiliară Craiova

A. Partea I. Descrierea imobilului

TEREN Extravilan

Adresa: Jud. Dolj, T12, P124/5

| Nr. Crt | Nr cadastral Nr. topografic | Suprafața* (mp) | Observații / Referințe |
|---------|-----------------------------|-----------------|---|
| A1 | | 480 | Sector cadastral:11 Teren neimprejmuit; |

B. Partea II. Proprietari și acte

| Inscrieri privitoare la dreptul de proprietate și alte drepturi reale | Referințe |
|---|-----------|
| / | |
| Act Administrativ nr. TDP 931-59538, din 23/02/1995 emis de CJSDPAT DOLJ; | |
| B1 | A1 |
| Intabulare, drept de PROPRIETATE, dobândit prin Reconstituire, cota actuala 1/1, cota initiala 1/1 1) SMARANDACHE MARIN, LIPSA CNP | |

C. Partea III. SARCINI .

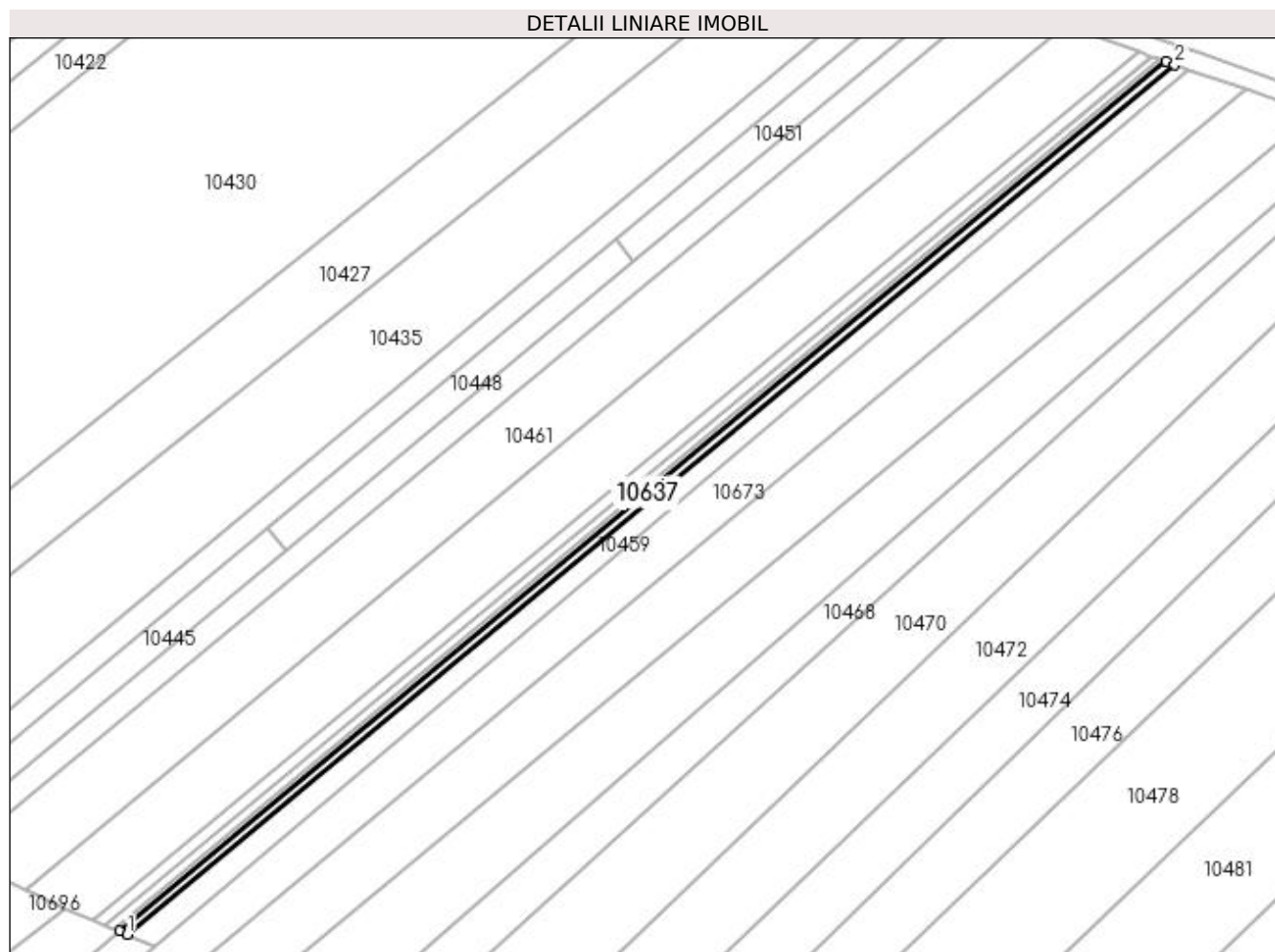
| Inscrieri privind dezmembramintele dreptului de proprietate, drepturi reale de garanție și sarcini | Referințe |
|--|-----------|
| NU SUNT | |

Anexa Nr. 1 La Partea I

Teren

| Nr cadastral | Suprafața (mp)* | Observații / Referințe |
|--------------|-----------------|------------------------|
| | 480 | |

* Suprafața este determinată în planul de proiecție Stereo 70.



Date referitoare la teren

| Crt | Categorie folosință | Intra vilan | Suprafața (mp) | Tarla | Parcelă | Nr. topo | Observații / Referințe |
|-----|---------------------|-------------|----------------|-------|---------|----------|------------------------|
| 1 | arabil | NU | 480 | 12 | 124/5 | - | |

Lungime Segmente

1) Valorile lungimilor segmentelor sunt obținute din proiecție în plan.

| Punct început | X / Y | Punct sfârșit | X / Y | Lungime segment (** (m) |
|---------------|----------------------------|---------------|----------------------------|-------------------------|
| 1 | 432.690,947 301.817,013 | 2 | 432.915,378 302.003,313 | 291.68 |
| 2 | 432.915,378 302.003,313 | 3 | 432.913,569 302.003,951 | 1.918 |
| 3 | 432.913,569 302.003,951 | 4 | 432.689,219 301.817,718 | 291.574 |
| 4 | 432.689,219 301.817,718 | 1 | 432.690,947 301.817,013 | 1.866 |

**** Lungimile segmentelor sunt determinate în planul de proiecție Stereo 70 și sunt rotunjite la 1 milimetru.**

***** Distanța dintre puncte este formată din segmente cumulate ce sunt mai mici decât valoarea 1 milimetru.**

**DATE DESPRE IMOBILUL NR. 10638**

Oficiul de Cadastru și Publicitate Imobiliară DOLJ
Biroul de Cadastru și Publicitate Imobiliară Craiova

A. Partea I. Descrierea imobilului

TEREN Extravilan

Adresa: Jud. Dolj, T12, P135/1

| Nr. Crt | Nr cadastral Nr. topografic | Suprafața* (mp) | Observații / Referințe |
|---------|-----------------------------|-----------------|---|
| A1 | | 8.100 | Sector cadastral:11 Teren neimprejmuit; |

B. Partea II. Proprietari și acte

| Inscrieri privitoare la dreptul de proprietate și alte drepturi reale | Referințe |
|---|-----------|
| / | |
| Act Administrativ nr. TDP 1517, din 16/10/2003 emis de CJSDPAT DOLJ; | |
| B1 | A1 |
| Intabulare, drept de PROPRIETATE, dobândit prin Reconstituire, cota actuala 1/1, cota initiala 1/1 1) GHEORGHICĂ PĂUN, LIPSA CNP | |

C. Partea III. SARCINI .

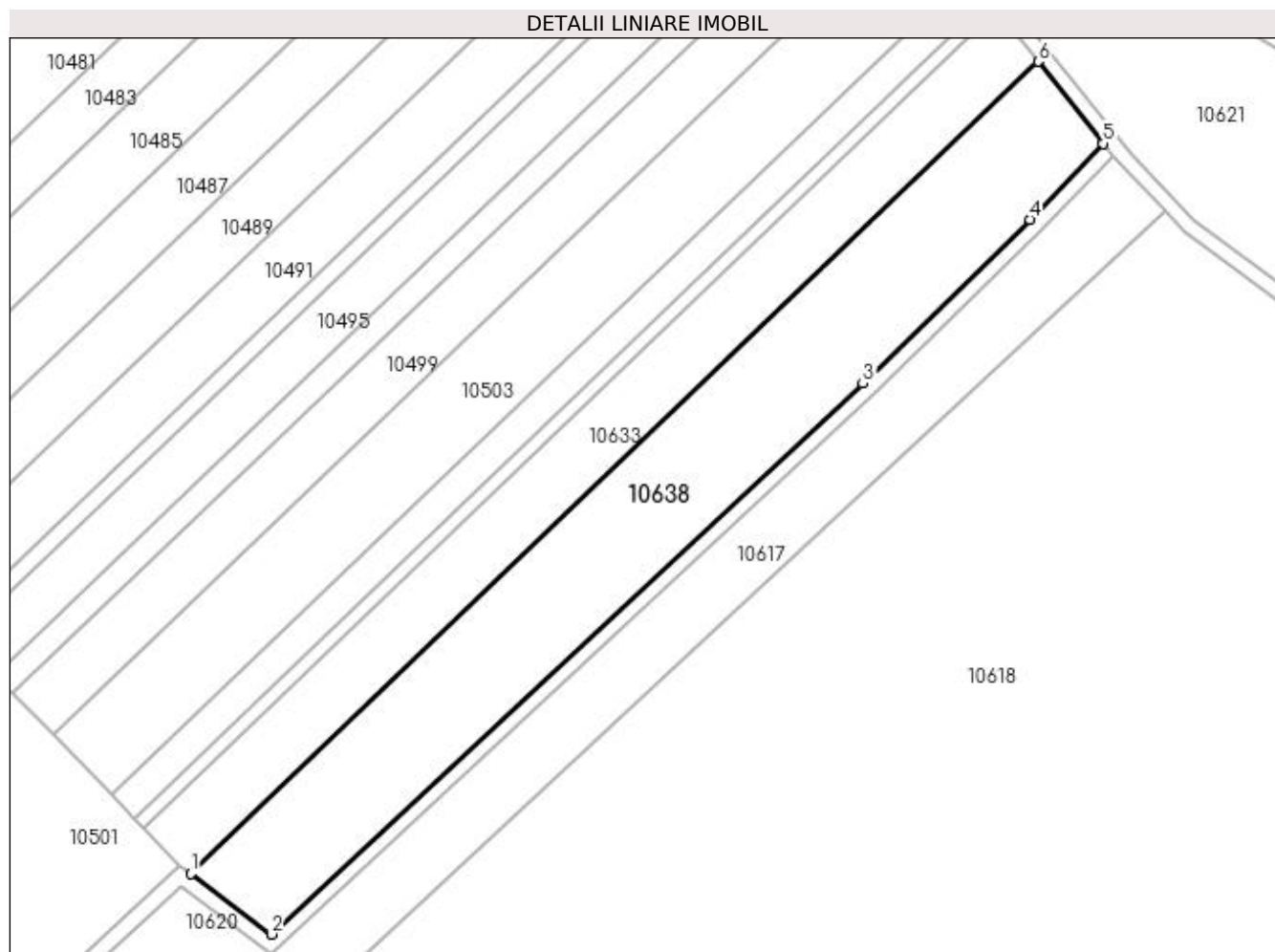
| Inscrieri privind dezmembramintele dreptului de proprietate, drepturi reale de garanție și sarcini | Referințe |
|--|-----------|
| NU SUNT | |

Anexa Nr. 1 La Partea I

Teren

| Nr cadastral | Suprafața (mp)* | Observații / Referințe |
|--------------|-----------------|------------------------|
| | 8.100 | |

* Suprafața este determinată în planul de proiecție Stereo 70.



Date referitoare la teren

| Crt | Categorie folosință | Intravilan | Suprafața (mp) | Tarla | Parcelă | Nr. topo | Observații / Referințe |
|-----|---------------------|------------|----------------|-------|---------|----------|------------------------|
| 1 | arabil | NU | 8.100 | 12 | 135/1 | - | |

Lungime Segmente

1) Valorile lungimilor segmentelor sunt obținute din proiecție în plan.

| Punct început | X / Y | Punct sfârșit | X / Y | Lungime segment (** (m) |
|---------------|----------------------------|---------------|----------------------------|-------------------------|
| 1 | 433.006,226 301.658,953 | 2 | 433.026,801 301.643,416 | 25.782 |
| 2 | 433.026,801 301.643,416 | 3 | 433.178,576 301.784,7 | 207.357 |
| 3 | 433.178,576 301.784,7 | 4 | 433.221,426 301.826,721 | 60.016 |
| 4 | 433.221,426 301.826,721 | 5 | 433.240,249 301.846,251 | 27.124 |
| 5 | 433.240,249 301.846,251 | 6 | 433.223,604 301.867,266 | 26.808 |

| Punct început | X / Y | Punct sfârșit | X / Y | Lungime segment (** (m) |
|---------------|----------------------------|---------------|----------------------------|-------------------------|
| 6 | 433.223,604 301.867,266 | 1 | 433.006,226 301.658,953 | 301.077 |

** Lungimile segmentelor sunt determinate în planul de proiecție Stereo 70 și sunt rotunjite la 1 milimetru.

*** Distanța dintre puncte este formată din segmente cumulate ce sunt mai mici decât valoarea 1 milimetru.

**DATE DESPRE IMOBILUL NR. 10639**

Oficiul de Cadastru și Publicitate Imobiliară DOLJ
Biroul de Cadastru și Publicitate Imobiliară Craiova

A. Partea I. Descrierea imobilului

TEREN Extravilan

Adresa: Jud. Dolj, T12, P152/1

| Nr. Crt | Nr cadastral Nr. topografic | Suprafața* (mp) | Observații / Referințe |
|---------|-----------------------------|-----------------|---|
| A1 | | 900 | Sector cadastral:11 Teren neimprejmuit; |

B. Partea II. Proprietari și acte

| Inscrieri privitoare la dreptul de proprietate și alte drepturi reale | | Referințe |
|--|--|-----------|
| / | | |
| Act Administrativ nr. TDP 1483, din 26/06/2003 emis de CJSDPAT DOLJ (Defunct conform certificat de deces seria DS, nr. 494715, data 19.08.2010); | | |
| B1 | Intabulare, drept de PROPRIETATE, dobandit prin Reconstituire, cota actuala 1/1, cota initiala 1/1 1) VLĂDESCU IOANA DEFUNCT:Da | A1 |

C. Partea III. SARCINI .

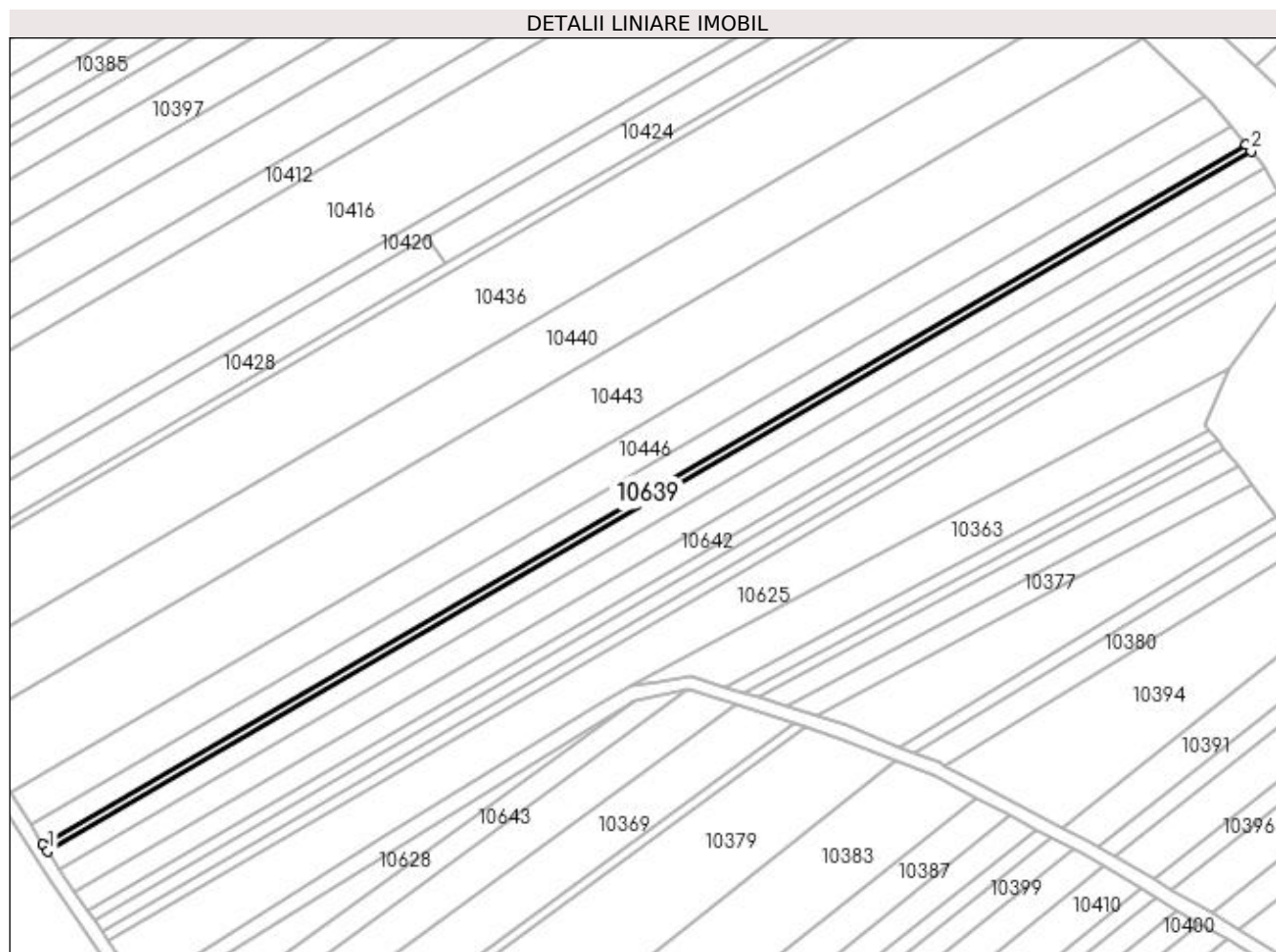
| Inscrieri privind dezmembramintele dreptului de proprietate, drepturi reale de garanție și sarcini | Referințe |
|--|-----------|
| NU SUNT | |

Anexa Nr. 1 La Partea I

Teren

| Nr cadastral | Suprafața (mp)* | Observații / Referințe |
|--------------|-----------------|------------------------|
| | 900 | |

* Suprafața este determinată în planul de proiecție Stereo 70.



Date referitoare la teren

| Crt | Categorie folosință | Intra vilan | Suprafața (mp) | Tarla | Parcelă | Nr. topo | Observații / Referințe |
|-----|---------------------|-------------|----------------|-------|---------|----------|------------------------|
| 1 | arabil | NU | 900 | 12 | 152/1 | - | |

Lungime Segmente

1) Valorile lungimilor segmentelor sunt obținute din proiecție în plan.

| Punct început | X / Y | Punct sfârșit | X / Y | Lungime segment (** (m) |
|---------------|----------------------------|---------------|----------------------------|-------------------------|
| 1 | 432.451,219 302.106,725 | 2 | 432.788,908 302.303,134 | 390.654 |
| 2 | 432.788,908 302.303,134 | 3 | 432.787,428 302.304,939 | 2.334 |
| 3 | 432.787,428 302.304,939 | 4 | 432.449,986 302.108,674 | 390.368 |
| 4 | 432.449,986 302.108,674 | 1 | 432.451,219 302.106,725 | 2.306 |

**** Lungimile segmentelor sunt determinate în planul de proiecție Stereo 70 și sunt rotunjite la 1 milimetru.**

***** Distanța dintre puncte este formată din segmente cumulate ce sunt mai mici decât valoarea 1 milimetru.**

**DATE DESPRE IMOBILUL NR. 10640**

Oficiul de Cadastru și Publicitate Imobiliară DOLJ
Biroul de Cadastru și Publicitate Imobiliară Craiova

A. Partea I. Descrierea imobilului

TEREN Extravilan

Adresa: Jud. Dolj, T12, P193/1

| Nr. Crt | Nr cadastral Nr. topografic | Suprafața* (mp) | Observații / Referințe |
|---------|--------------------------------|-----------------|---|
| A1 | | 2.250 | Sector cadastral:11 Teren neimprejmuit; |

B. Partea II. Proprietari și acte

| Inscrieri privitoare la dreptul de proprietate și alte drepturi reale | Referințe |
|--|-----------|
| / | |
| Act Administrativ nr. TDP 1527, din 08/12/2003 emis de CJSDPAT DOLJ; | |
| B1 | A1 |
| Intabulare, drept de PROPRIETATE, dobândit prin Reconstituire, cota actuala 1/1, cota initiala 1/1 | |
| 1) GHEORGHE ANUȚA, LIPSA CNP | |
| 2) GHEORGHE DUMITRU, LIPSA CNP | |
| 3) TOMA ALEXANDRA, LIPSA CNP | |
| 4) GHEORGHE IONEL, LIPSA CNP | |

C. Partea III. SARCINI .

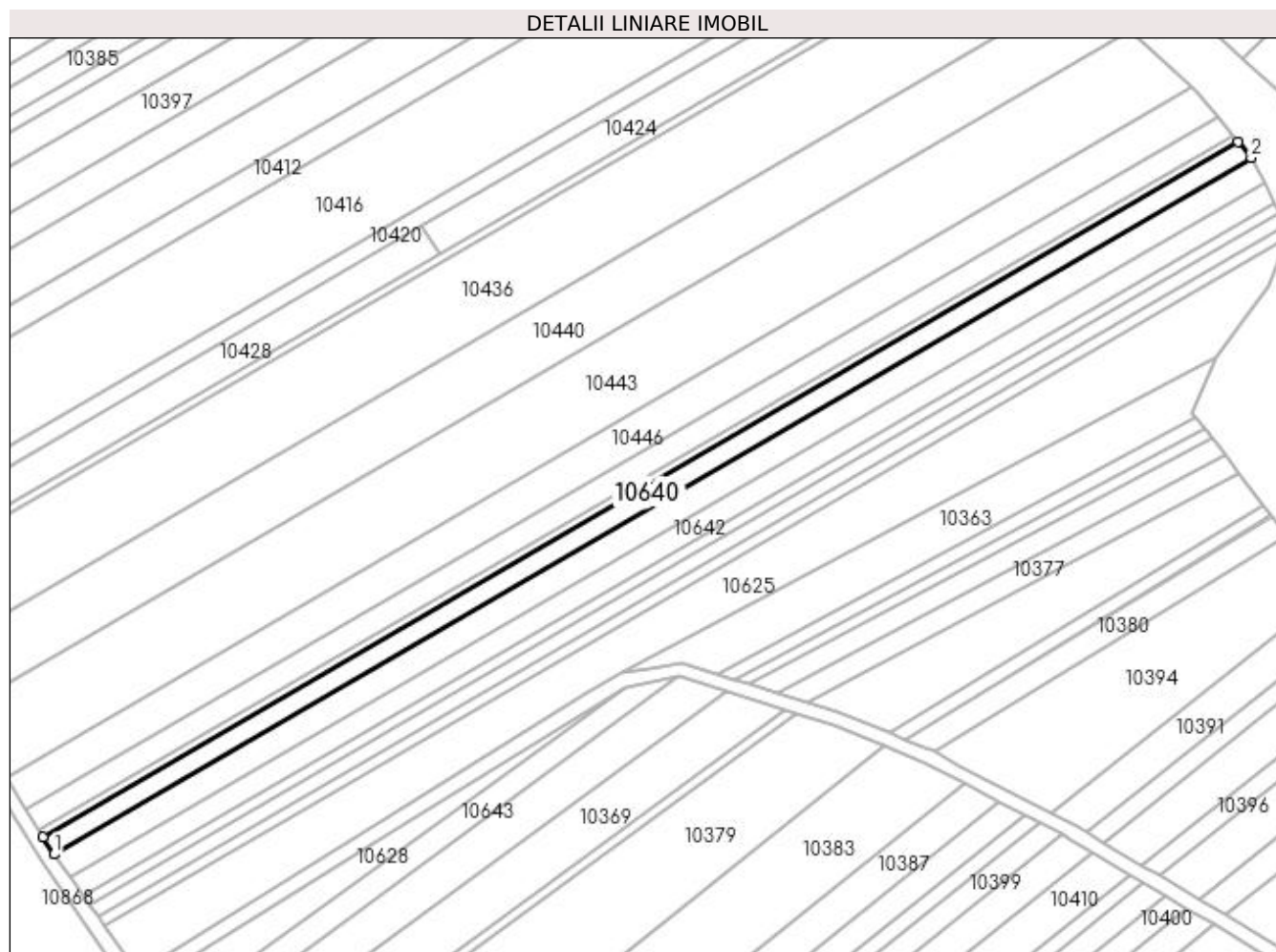
| Inscrieri privind dezmembramintele dreptului de proprietate, drepturi reale de garanție și sarcini | Referințe |
|--|-----------|
| NU SUNT | |

Anexa Nr. 1 La Partea I

Teren

| Nr cadastral | Suprafața (mp)* | Observații / Referințe |
|--------------|-----------------|------------------------|
| | 2.250 | |

* Suprafața este determinată în planul de proiecție Stereo 70.



Date referitoare la teren

| Crt | Categorie folosință | Intra vilan | Suprafața (mp) | Tarla | Parcelă | Nr. topo | Observații / Referințe |
|-----|---------------------|-------------|----------------|-------|---------|----------|------------------------|
| 1 | pasune | NU | 2.250 | 12 | 193/1 | - | |

Lungime Segmente

1) Valorile lungimilor segmentelor sunt obținute din proiecție în plan.

| Punct început | X / Y | Punct sfârșit | X / Y | Lungime segment (** (m)) |
|---------------|----------------------------|---------------|----------------------------|--------------------------|
| 1 | 432.454,298 302.101,858 | 2 | 432.792,605 302.298,628 | 391.369 |
| 2 | 432.792,605 302.298,628 | 3 | 432.788,908 302.303,134 | 5.829 |
| 3 | 432.788,908 302.303,134 | 4 | 432.451,219 302.106,725 | 390.654 |
| 4 | 432.451,219 302.106,725 | 1 | 432.454,298 302.101,858 | 5.759 |

**** Lungimile segmentelor sunt determinate în planul de proiecție Stereo 70 și sunt rotunjite la 1 milimetru.**

***** Distanța dintre puncte este formată din segmente cumulate ce sunt mai mici decât valoarea 1 milimetru.**

**DATE DESPRE IMOBILUL NR. 10641**

Oficiul de Cadastru și Publicitate Imobiliară DOLJ
Biroul de Cadastru și Publicitate Imobiliară Craiova

A. Partea I. Descrierea imobilului

TEREN Extravilan

Adresa: Jud. Dolj, T12, P198/2

| Nr. Crt | Nr cadastral Nr. topografic | Suprafața* (mp) | Observații / Referințe |
|---------|-----------------------------|-----------------|---|
| A1 | | 3.100 | Sector cadastral:11 Teren neimprejmuit; |

B. Partea II. Proprietari și acte

| Inscrieri privitoare la dreptul de proprietate și alte drepturi reale | Referințe |
|---|-----------|
| / | |
| Act Administrativ nr. TDP 20503, din 16/04/2018 emis de CJSDPAT DOLJ; | |
| B1 | A1 |
| Intabulare, drept de PROPRIETATE, dobândit prin Reconstituire, cota actuala 1/1, cota initiala 1/1 1) BERBECE ILIE | |

C. Partea III. SARCINI .

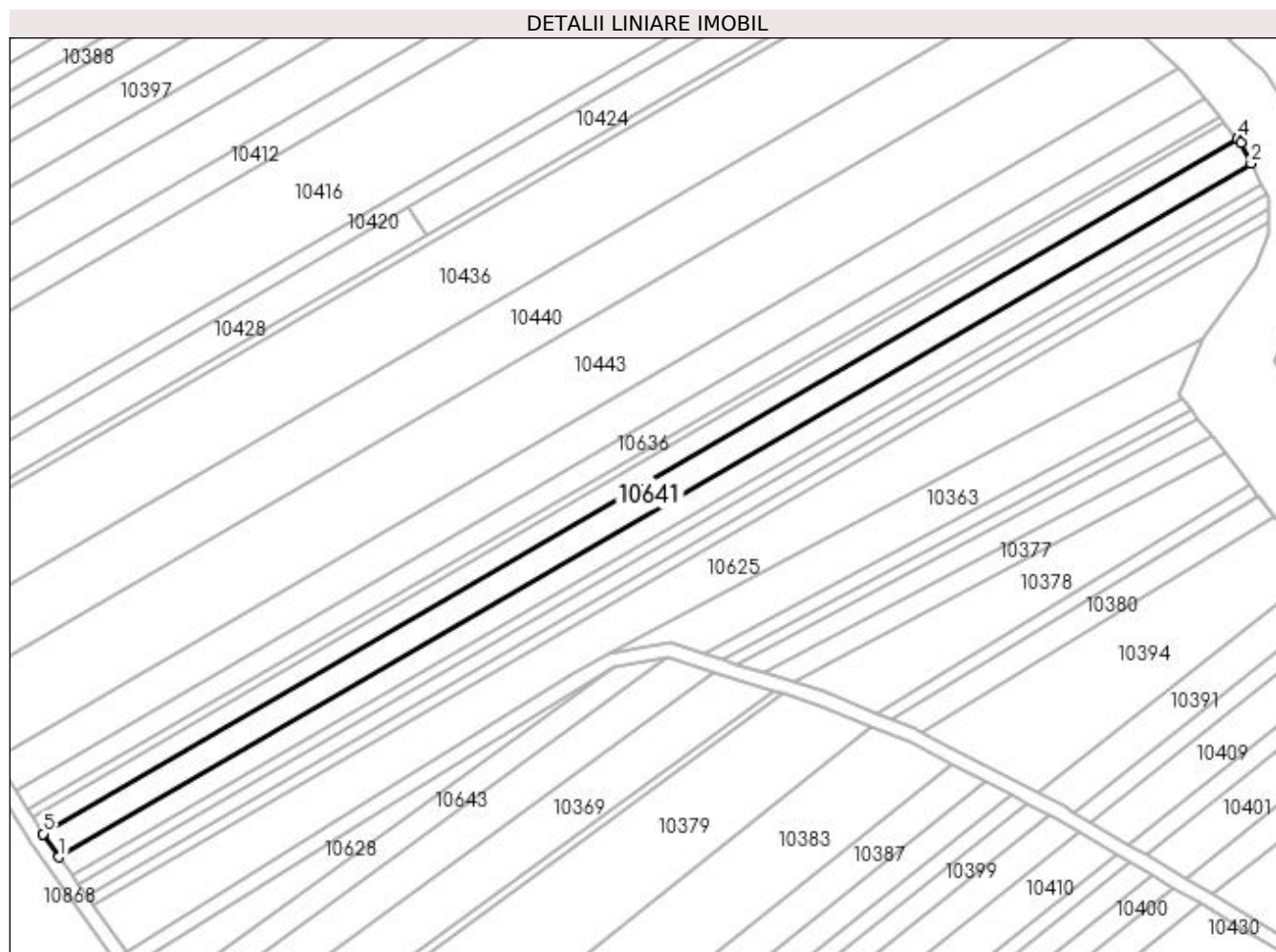
| Inscrieri privind dezmembramintele dreptului de proprietate, drepturi reale de garanție și sarcini | Referințe |
|--|-----------|
| NU SUNT | |

Anexa Nr. 1 La Partea I

Teren

| Nr cadastral | Suprafața (mp)* | Observații / Referințe |
|--------------|-----------------|------------------------|
| | 3.100 | |

* Suprafața este determinată în planul de proiecție Stereo 70.



Date referitoare la teren

| Crt | Categorie folosință | Intra vilan | Suprafața (mp) | Tarla | Parcelă | Nr. topo | Observații / Referințe |
|-----|---------------------|-------------|----------------|-------|---------|----------|------------------------|
| 1 | arabil | NU | 3.100 | 12 | 198/2 | - | |

Lungime Segmente

1) Valorile lungimilor segmentelor sunt obținute din proiecție în plan.

| Punct început | X / Y | Punct sfârșit | X / Y | Lungime segment (** (m) |
|---------------|----------------------------|---------------|----------------------------|-------------------------|
| 1 | 432.458,846 302.095,334 | 2 | 432.796,411 302.291,671 | 390.51 |
| 2 | 432.796,411 302.291,671 | 3 | 432.793,5 302.297,537 | 6.549 |
| 3 | 432.793,5 302.297,537 | 4 | 432.792,605 302.298,628 | 1.411 |
| 4 | 432.792,605 302.298,628 | 5 | 432.454,298 302.101,858 | 391.369 |
| 5 | 432.454,298 302.101,858 | 6 | 432.454,427 302.101,654 | 0.241 |

| Punct început | X / Y | Punct sfârșit | X / Y | Lungime segment (** (m) |
|---------------|----------------------------|---------------|----------------------------|-------------------------|
| 6 | 432.454,427 302.101,654 | 1 | 432.458,846 302.095,334 | 7.712 |

** Lungimile segmentelor sunt determinate în planul de proiecție Stereo 70 și sunt rotunjite la 1 milimetru.

*** Distanța dintre puncte este formată din segmente cumulate ce sunt mai mici decât valoarea 1 milimetru.

**DATE DESPRE IMOBILUL NR. 10642**

Oficiul de Cadastru și Publicitate Imobiliară DOLJ
Biroul de Cadastru și Publicitate Imobiliară Craiova

A. Partea I. Descrierea imobilului

TEREN Extravilan

Adresa: Jud. Dolj, T12, P204/1

| Nr. Crt | Nr cadastral Nr. topografic | Suprafața* (mp) | Observații / Referințe |
|---------|-----------------------------|-----------------|---|
| A1 | | 2.500 | Sector cadastral:11 Teren neimprejmuit; |

B. Partea II. Proprietari și acte

| Inscrieri privitoare la dreptul de proprietate și alte drepturi reale | Referințe |
|---|-----------|
| / | |
| Act Administrativ nr. TDP 1517, din 16/10/2003 emis de CJSDPAT DOLJ; | |
| B1 | A1 |
| Intabulare, drept de PROPRIETATE, dobândit prin Reconstituire, cota actuala 1/1, cota initiala 1/1 1) GHEORGHICĂ PĂUN, LIPSA CNP | |

C. Partea III. SARCINI .

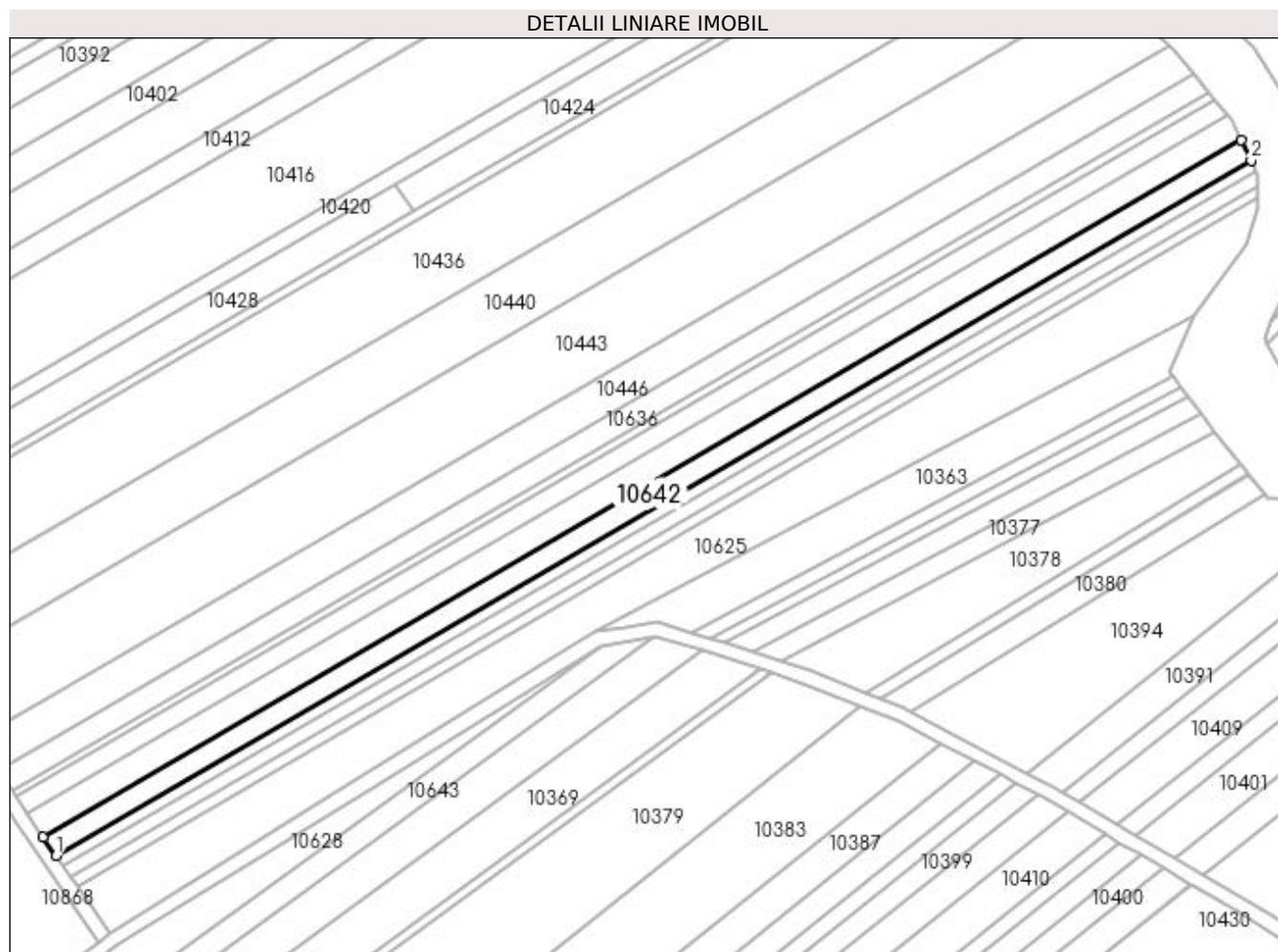
| Inscrieri privind dezmembramintele dreptului de proprietate, drepturi reale de garanție și sarcini | Referințe |
|--|-----------|
| NU SUNT | |

Anexa Nr. 1 La Partea I

Teren

| Nr cadastral | Suprafața (mp)* | Observații / Referințe |
|--------------|-----------------|------------------------|
| | 2.500 | |

* Suprafața este determinată în planul de proiecție Stereo 70.



Date referitoare la teren

| Crt | Categorie folosință | Intra vilan | Suprafața (mp) | Tarla | Parcelă | Nr. topo | Observații / Referințe |
|-----|---------------------|-------------|----------------|-------|---------|----------|------------------------|
| 1 | pasune | NU | 2.500 | 12 | 204/1 | - | |

Lungime Segmente

1) Valorile lungimilor segmentelor sunt obținute din proiecție în plan.

| Punct început | X / Y | Punct sfârșit | X / Y | Lungime segment (** (m) |
|---------------|----------------------------|---------------|----------------------------|-------------------------|
| 1 | 432.462,531 302.090,062 | 2 | 432.799,266 302.285,917 | 389.551 |
| 2 | 432.799,266 302.285,917 | 3 | 432.796,411 302.291,671 | 6.423 |
| 3 | 432.796,411 302.291,671 | 4 | 432.458,846 302.095,334 | 390.51 |
| 4 | 432.458,846 302.095,334 | 1 | 432.462,531 302.090,062 | 6.432 |

**** Lungimile segmentelor sunt determinate în planul de proiecție Stereo 70 și sunt rotunjite la 1 milimetru.**

***** Distanța dintre puncte este formată din segmente cumulate ce sunt mai mici decât valoarea 1 milimetru.**

**DATE DESPRE IMOBILUL NR. 10643**

Oficiul de Cadastru și Publicitate Imobiliară DOLJ
Biroul de Cadastru și Publicitate Imobiliară Craiova

A. Partea I. Descrierea imobilului

TEREN Extravilan

Adresa: Jud. Dolj, T12, P243/1

| Nr. Crt | Nr cadastral Nr. topografic | Suprafața* (mp) | Observații / Referințe |
|---------|-----------------------------|-----------------|---|
| A1 | | 1.500 | Sector cadastral:11 Teren neimprejmuit; |

B. Partea II. Proprietari și acte

| Inscrieri privitoare la dreptul de proprietate și alte drepturi reale | Referințe |
|---|-----------|
| / | |
| Act Administrativ nr. TDP 1103-1364, din 02/06/1997 emis de CJSDPAT DOLJ; | |
| B1 | A1 |
| Intabulare, drept de PROPRIETATE, dobândit prin Reconstituire, cota actuala 1/1, cota initiala 1/1 1) SANDU ION, LIPSA CNP | |

C. Partea III. SARCINI .

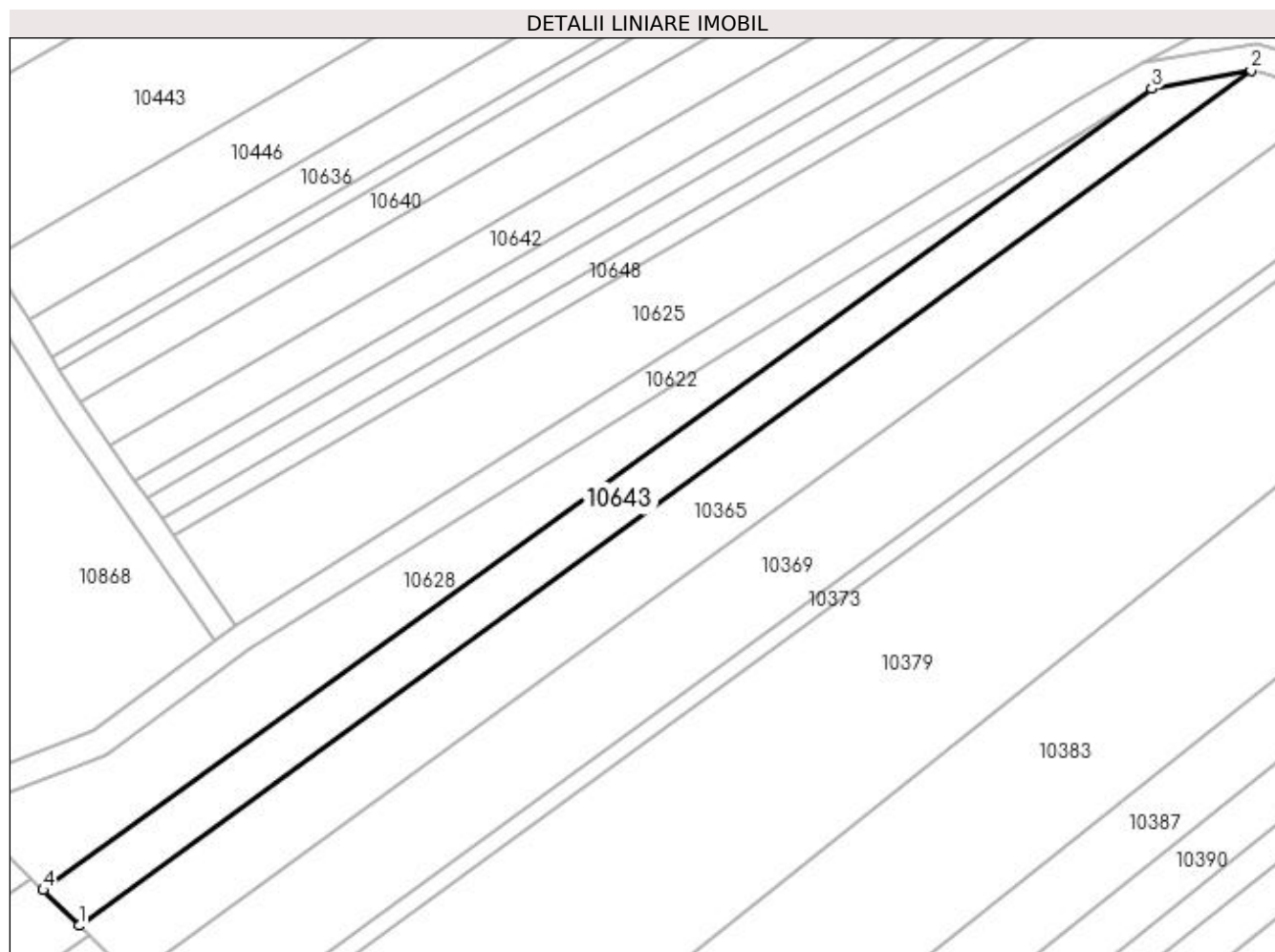
| Inscrieri privind dezmembramintele dreptului de proprietate, drepturi reale de garanție și sarcini | Referințe |
|--|-----------|
| NU SUNT | |

Anexa Nr. 1 La Partea I

Teren

| | | |
|--------------|-----------------|------------------------|
| Nr cadastral | Suprafața (mp)* | Observații / Referințe |
| | 1.500 | |

* Suprafața este determinată în planul de proiecție Stereo 70.



Date referitoare la teren

| Crt | Categorie folosință | Intra vilan | Suprafața (mp) | Tarla | Parcelă | Nr. topo | Observații / Referințe |
|-----|---------------------|-------------|----------------|-------|---------|----------|------------------------|
| 1 | arabil | NU | 1.500 | 12 | 243/1 | - | |

Lungime Segmente

1) Valorile lungimilor segmentelor sunt obținute din proiecție în plan.

| Punct început | X / Y | Punct sfârșit | X / Y | Lungime segment (** (m) |
|---------------|----------------------------|---------------|----------------------------|-------------------------|
| 1 | 432.454,103 302.022,888 | 2 | 432.630,911 302.151,9 | 218.872 |
| 2 | 432.630,911 302.151,9 | 3 | 432.615,914 302.149,116 | 15.253 |
| 3 | 432.615,914 302.149,116 | 4 | 432.448,658 302.028,264 | 206.349 |
| 4 | 432.448,658 302.028,264 | 1 | 432.454,103 302.022,888 | 7.652 |

**** Lungimile segmentelor sunt determinate în planul de proiecție Stereo 70 și sunt rotunjite la 1 milimetru.**

***** Distanța dintre puncte este formată din segmente cumulate ce sunt mai mici decât valoarea 1 milimetru.**

**DATE DESPRE IMOBILUL NR. 10644**

Oficiul de Cadastru și Publicitate Imobiliară DOLJ
Biroul de Cadastru și Publicitate Imobiliară Craiova

A. Partea I. Descrierea imobilului

TEREN Extravilan

Adresa: Jud. Dolj, T12, P249/1

| Nr. Crt | Nr cadastral Nr. topografic | Suprafața* (mp) | Observații / Referințe |
|---------|-----------------------------|-----------------|---|
| A1 | | 1.587 | Sector cadastral:11 Teren neimprejmuit; |

B. Partea II. Proprietari și acte

| Inscrieri privitoare la dreptul de proprietate și alte drepturi reale | Referințe |
|---|-----------|
| / | |
| Act Administrativ nr. TDP 1055-48563, din 30/03/1995 emis de CJSDPAT DOLJ; | |
| B1 | A1 |
| Intabulare, drept de PROPRIETATE, dobândit prin Reconstituire, cota actuala 1/1, cota initiala 1/1 1) SANDU IONEL, LIPSA CNP | |

C. Partea III. SARCINI .

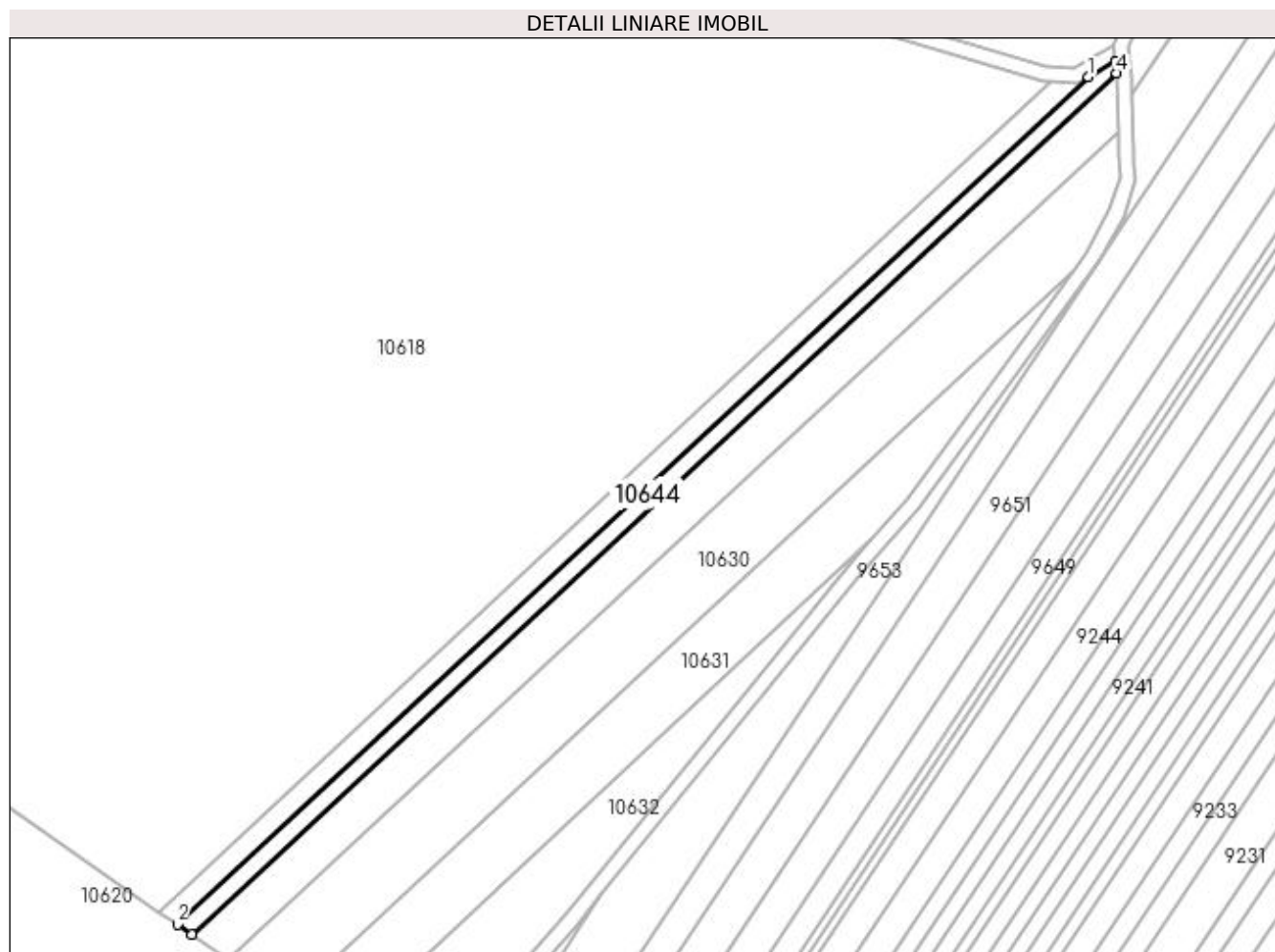
| Inscrieri privind dezmembramintele dreptului de proprietate, drepturi reale de garanție și sarcini | Referințe |
|--|-----------|
| NU SUNT | |

Anexa Nr. 1 La Partea I

Teren

| Nr cadastral | Suprafața (mp)* | Observații / Referințe |
|--------------|-----------------|------------------------|
| | 1.587 | |

* Suprafața este determinată în planul de proiecție Stereo 70.



Date referitoare la teren

| Crt | Categorie folosință | Intra vilan | Suprafața (mp) | Tarla | Parcelă | Nr. topo | Observații / Referințe |
|-----|---------------------|-------------|----------------|-------|---------|----------|------------------------|
| 1 | arabil | NU | 1.587 | 12 | 249/1 | - | |

Lungime Segmente

1) Valorile lungimilor segmentelor sunt obținute din proiecție în plan.

| Punct început | X / Y | Punct sfârșit | X / Y | Lungime segment (** (m) |
|---------------|----------------------------|---------------|----------------------------|-------------------------|
| 1 | 433.489,237 301.718,272 | 2 | 433.242,698 301.488,908 | 336.733 |
| 2 | 433.242,698 301.488,908 | 3 | 433.246,602 301.486,204 | 4.749 |
| 3 | 433.246,602 301.486,204 | 4 | 433.496,986 301.719,145 | 341.985 |
| 4 | 433.496,986 301.719,145 | 5 | 433.496,648 301.722,375 | 3.248 |
| 5 | 433.496,648 301.722,375 | 1 | 433.489,237 301.718,272 | 8.471 |

**** Lungimile segmentelor sunt determinate în planul de proiecție Stereo 70 și sunt rotunjite la 1 milimetru.**

***** Distanța dintre puncte este formată din segmente cumulate ce sunt mai mici decât valoarea 1 milimetru.**

**DATE DESPRE IMOBILUL NR. 10645**

Oficiul de Cadastru și Publicitate Imobiliară DOLJ
Biroul de Cadastru și Publicitate Imobiliară Craiova

A. Partea I. Descrierea imobilului

TEREN Extravilan

Adresa: Jud. Dolj, T12, P60/1

| Nr. Crt | Nr cadastral Nr. topografic | Suprafața* (mp) | Observații / Referințe |
|---------|-----------------------------|-----------------|---|
| A1 | | 1.247 | Sector cadastral:11 Teren neimprejmuit; |

B. Partea II. Proprietari și acte

| Inscrieri privitoare la dreptul de proprietate și alte drepturi reale | Referințe |
|---|-----------|
| / | |
| Act Notarial nr. APV 5278, din 12/12/2018 emis de SPN Doina Făurar; | |
| B1 | A1 |
| Intabulare, drept de PROPRIETATE, dobandit prin lesire Din Indiviziune, cota actuala 1/1, cota initiala 1/1 1) PRICOIU DUMITRU | |

C. Partea III. SARCINI .

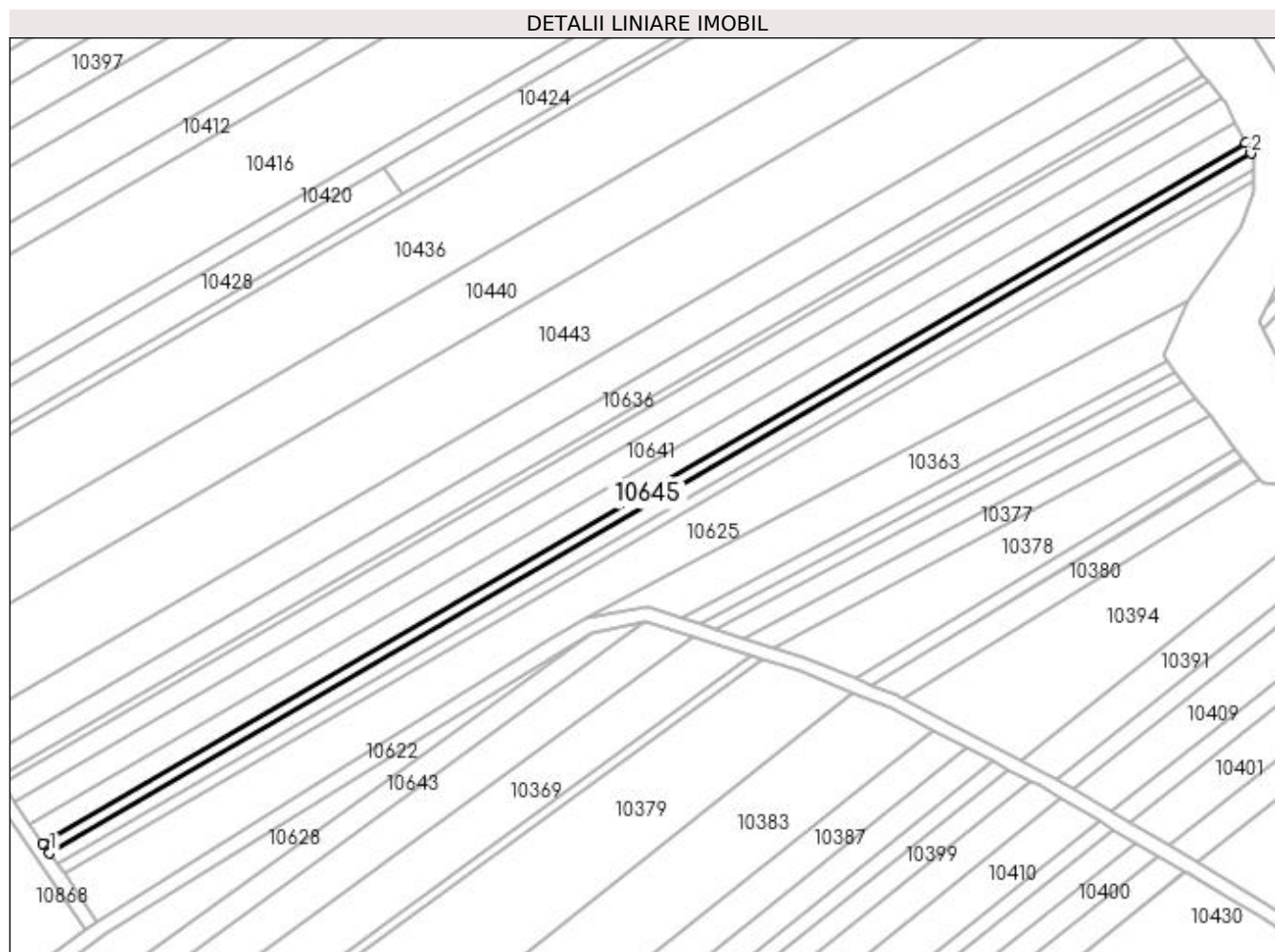
| Inscrieri privind dezmembramintele dreptului de proprietate, drepturi reale de garanție și sarcini | Referințe |
|--|-----------|
| NU SUNT | |

Anexa Nr. 1 La Partea I

Teren

| Nr cadastral | Suprafața (mp)* | Observații / Referințe |
|--------------|-----------------|------------------------|
| | 1.247 | |

* Suprafața este determinată în planul de proiecție Stereo 70.



Date referitoare la teren

| Crt | Categorie folosință | Intra vilan | Suprafața (mp) | Tarla | Parcelă | Nr. topo | Observații / Referințe |
|-----|---------------------|-------------|----------------|-------|---------|----------|------------------------|
| 1 | arabil | NU | 1.247 | 12 | 60/1 | - | |

Lungime Segmente

1) Valorile lungimilor segmentelor sunt obținute din proiecție în plan.

| Punct început | X / Y | Punct sfârșit | X / Y | Lungime segment (** (m) |
|---------------|----------------------------|---------------|----------------------------|-------------------------|
| 1 | 432.464,373 302.087,428 | 2 | 432.800,693 302.283,041 | 389.07 |
| 2 | 432.800,693 302.283,041 | 3 | 432.799,266 302.285,917 | 3.211 |
| 3 | 432.799,266 302.285,917 | 4 | 432.462,531 302.090,062 | 389.551 |
| 4 | 432.462,531 302.090,062 | 1 | 432.464,373 302.087,428 | 3.214 |

**** Lungimile segmentelor sunt determinate în planul de proiecție Stereo 70 și sunt rotunjite la 1 milimetru.**

***** Distanța dintre puncte este formată din segmente cumulate ce sunt mai mici decât valoarea 1 milimetru.**

**DATE DESPRE IMOBILUL NR. 10646**

Oficiul de Cadastru și Publicitate Imobiliară DOLJ
Biroul de Cadastru și Publicitate Imobiliară Craiova

A. Partea I. Descrierea imobilului

TEREN Extravilan

Adresa: Jud. Dolj, T12, P60/2

| Nr. Crt | Nr cadastral Nr. topografic | Suprafața* (mp) | Observații / Referințe |
|---------|-----------------------------|-----------------|---|
| A1 | | 1.536 | Sector cadastral:11 Teren neimprejmuit; |

B. Partea II. Proprietari și acte

| Inscrieri privitoare la dreptul de proprietate și alte drepturi reale | Referințe |
|---|-----------|
| / | |
| Act Notarial nr. CM 40, din 17/03/2009 emis de BNP Ștefănescu Floriana; | |
| B1 | A1 |
| Intabulare, drept de PROPRIETATE, dobandit prin Succesiune, cota actuala 1/1, cota initiala 1/1 1) MĂICĂNESCU VICTOR | |

C. Partea III. SARCINI .

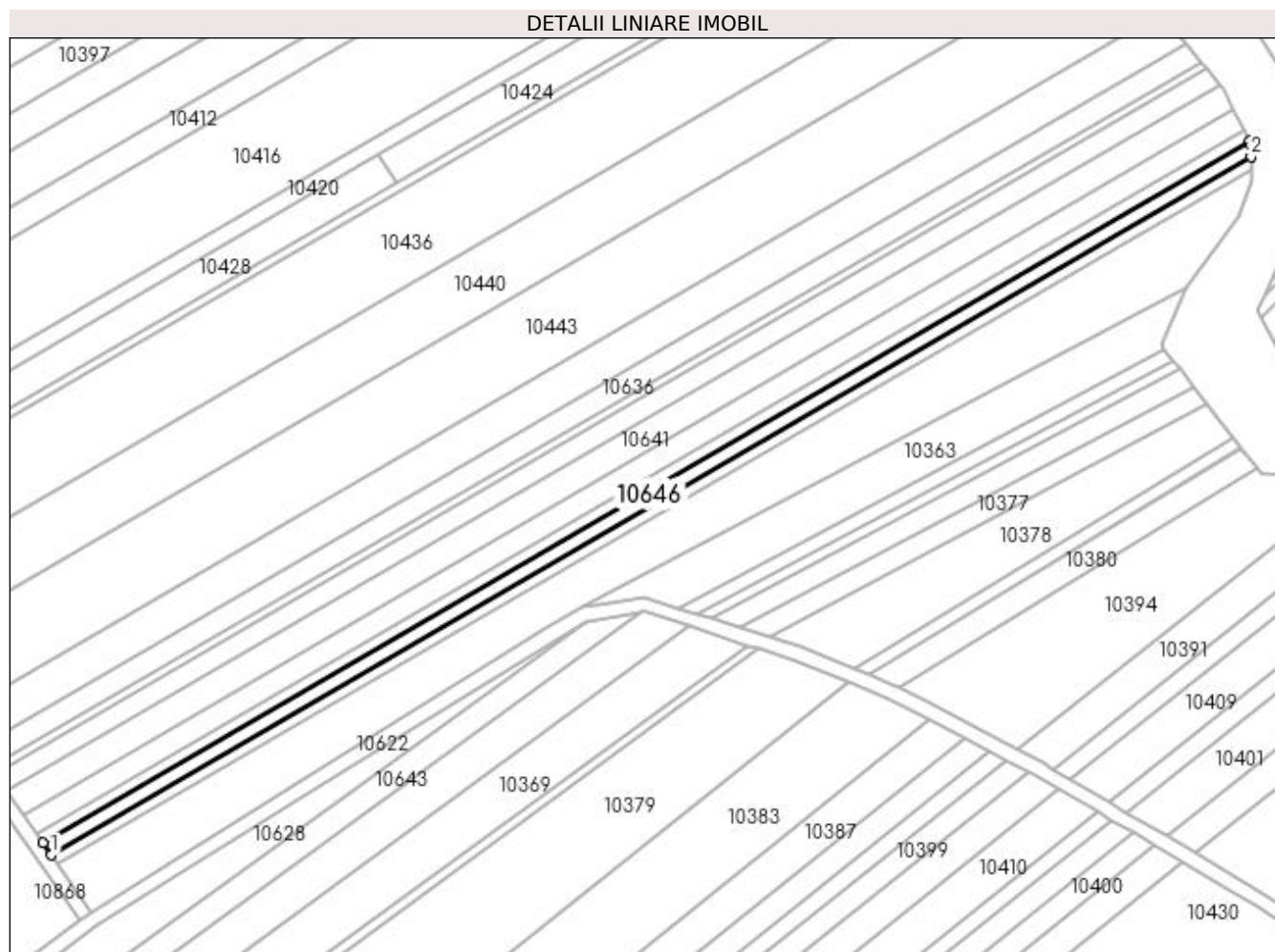
| Inscrieri privind dezmembramintele dreptului de proprietate, drepturi reale de garanție și sarcini | Referințe |
|--|-----------|
| NU SUNT | |

Anexa Nr. 1 La Partea I

Teren

| Nr cadastral | Suprafața (mp)* | Observații / Referințe |
|--------------|-----------------|------------------------|
| | 1.536 | |

* Suprafața este determinată în planul de proiecție Stereo 70.



Date referitoare la teren

| Crt | Categorie folosință | Intra vilan | Suprafața (mp) | Tarla | Parcelă | Nr. topo | Observații / Referințe |
|-----|---------------------|-------------|----------------|-------|---------|----------|------------------------|
| 1 | arabil | NU | 1.536 | 12 | 60/2 | - | |

Lungime Segmente

1) Valorile lungimilor segmentelor sunt obținute din proiecție în plan.

| Punct început | X / Y | Punct sfârșit | X / Y | Lungime segment (** (m) |
|---------------|----------------------------|---------------|----------------------------|-------------------------|
| 1 | 432.466,648 302.084,175 | 2 | 432.801,249 302.278,788 | 387.081 |
| 2 | 432.801,249 302.278,788 | 3 | 432.801,249 302.281,921 | 3.133 |
| 3 | 432.801,249 302.281,921 | 4 | 432.800,693 302.283,041 | 1.25 |
| 4 | 432.800,693 302.283,041 | 5 | 432.464,373 302.087,428 | 389.07 |
| 5 | 432.464,373 302.087,428 | 1 | 432.466,648 302.084,175 | 3.97 |

**** Lungimile segmentelor sunt determinate în planul de proiecție Stereo 70 și sunt rotunjite la 1 milimetru.**

***** Distanța dintre puncte este formată din segmente cumulate ce sunt mai mici decât valoarea 1 milimetru.**

**DATE DESPRE IMOBILUL NR. 10647**

Oficiul de Cadastru și Publicitate Imobiliară DOLJ
Biroul de Cadastru și Publicitate Imobiliară Craiova

A. Partea I. Descrierea imobilului

TEREN Extravilan

Adresa: Jud. Dolj, T12, P85/2

| Nr. Crt | Nr cadastral Nr. topografic | Suprafața* (mp) | Observații / Referințe |
|---------|-----------------------------|-----------------|---|
| A1 | | 1.068 | Sector cadastral:11 Teren neimprejmuit; |

B. Partea II. Proprietari și acte

| Inscrieri privitoare la dreptul de proprietate și alte drepturi reale | Referințe |
|--|-----------|
| / | |
| Act Administrativ nr. TDP 11163, din 19/08/2008 emis de CJSDPAT DOLJ; | |
| B1 | A1 |
| Intabulare, drept de PROPRIETATE, dobândit prin Reconstituire, cota actuala 1/1, cota initiala 1/1 1) CONSTANTIN MIHALACHE, LIPSA CNP | |

C. Partea III. SARCINI .

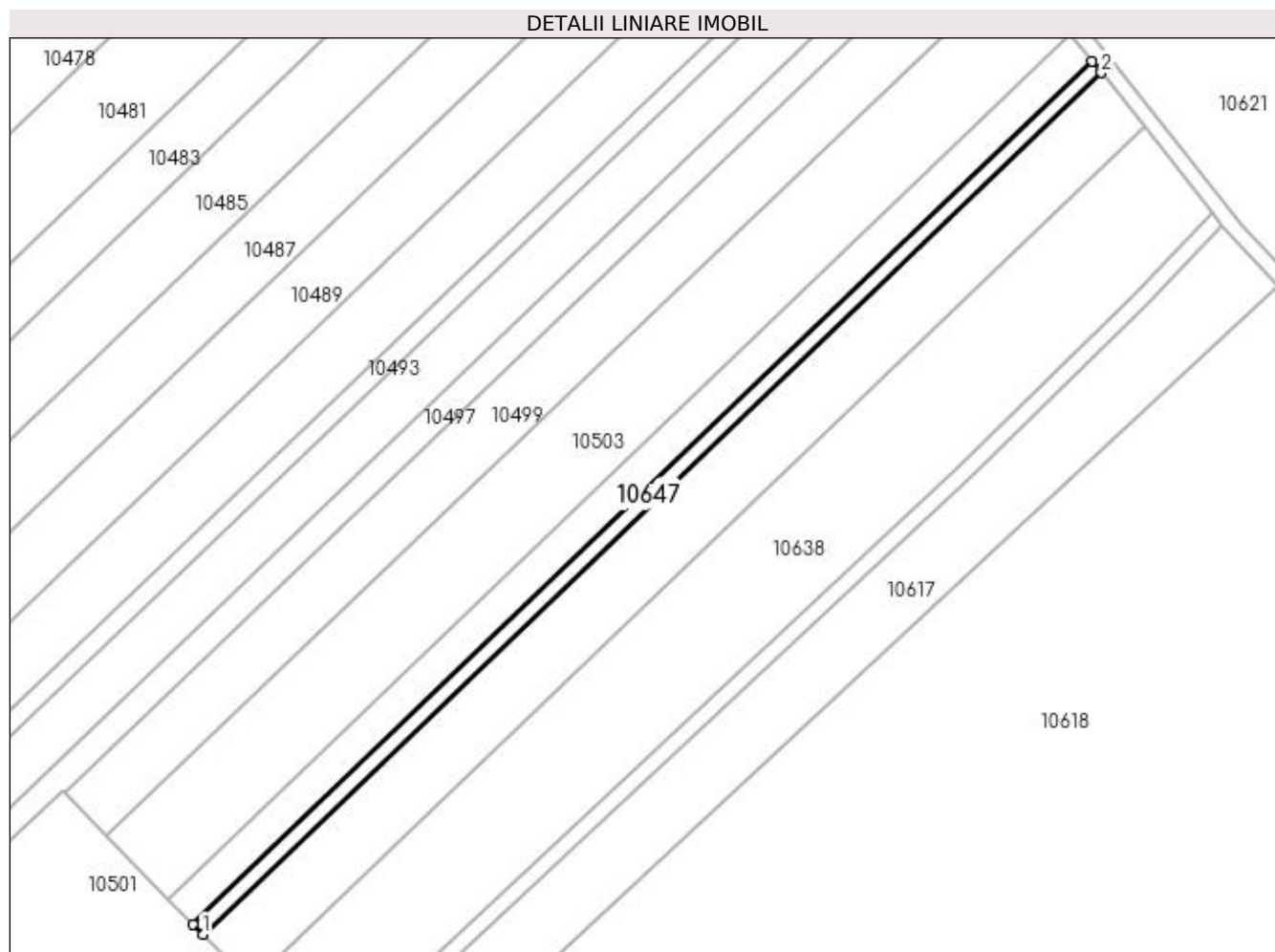
| Inscrieri privind dezmembramintele dreptului de proprietate, drepturi reale de garanție și sarcini | Referințe |
|--|-----------|
| NU SUNT | |

Anexa Nr. 1 La Partea I

Teren

| Nr cadastral | Suprafața (mp)* | Observații / Referințe |
|--------------|-----------------|------------------------|
| | 1.068 | |

* Suprafața este determinată în planul de proiecție Stereo 70.



Date referitoare la teren

| Crt | Categorie folosință | Intravilan | Suprafața (mp) | Tarla | Parcelă | Nr. topo | Observații / Referințe |
|-----|---------------------|------------|----------------|-------|---------|----------|------------------------|
| 1 | pasune | NU | 1.068 | 12 | 85/2 | - | |

Lungime Segmente

1) Valorile lungimilor segmentelor sunt obținute din proiecție în plan.

| Punct început | X / Y | Punct sfârșit | X / Y | Lungime segment (** (m)) |
|---------------|----------------------------|---------------|----------------------------|--------------------------|
| 1 | 432.994,118 301.670,616 | 2 | 433.213,128 301.880,492 | 303.337 |
| 2 | 433.213,128 301.880,492 | 3 | 433.210,933 301.883,263 | 3.535 |
| 3 | 433.210,933 301.883,263 | 4 | 432.991,663 301.673,137 | 303.698 |
| 4 | 432.991,663 301.673,137 | 1 | 432.994,118 301.670,616 | 3.519 |

**** Lungimile segmentelor sunt determinate în planul de proiecție Stereo 70 și sunt rotunjite la 1 milimetru.**

***** Distanța dintre puncte este formată din segmente cumulate ce sunt mai mici decât valoarea 1 milimetru.**

**DATE DESPRE IMOBILUL NR. 10648**

Oficiul de Cadastru și Publicitate Imobiliară DOLJ
Biroul de Cadastru și Publicitate Imobiliară Craiova

A. Partea I. Descrierea imobilului

TEREN Extravilan

Adresa: Jud. Dolj, T12, P91/1

| Nr. Crt | Nr cadastral Nr. topografic | Suprafața* (mp) | Observații / Referințe |
|---------|-----------------------------|-----------------|---|
| A1 | | 1.200 | Sector cadastral:11 Teren neimprejmuit; |

B. Partea II. Proprietari și acte

| Inscrieri privitoare la dreptul de proprietate și alte drepturi reale | Referințe |
|--|-----------|
| / | |
| Act Administrativ nr. TDP 461-2162, din 28/02/1994 emis de CJSDPAT DOLJ; | |
| B1 | A1 |
| Intabulare, drept de PROPRIETATE, dobândit prin Reconstituire, cota actuala 1/1, cota initiala 1/1 | |
| 1) NICOLA IOANA, LIPSA CNP | |
| 2) MATEI MIHALACHE, LIPSA CNP | |

C. Partea III. SARCINI .

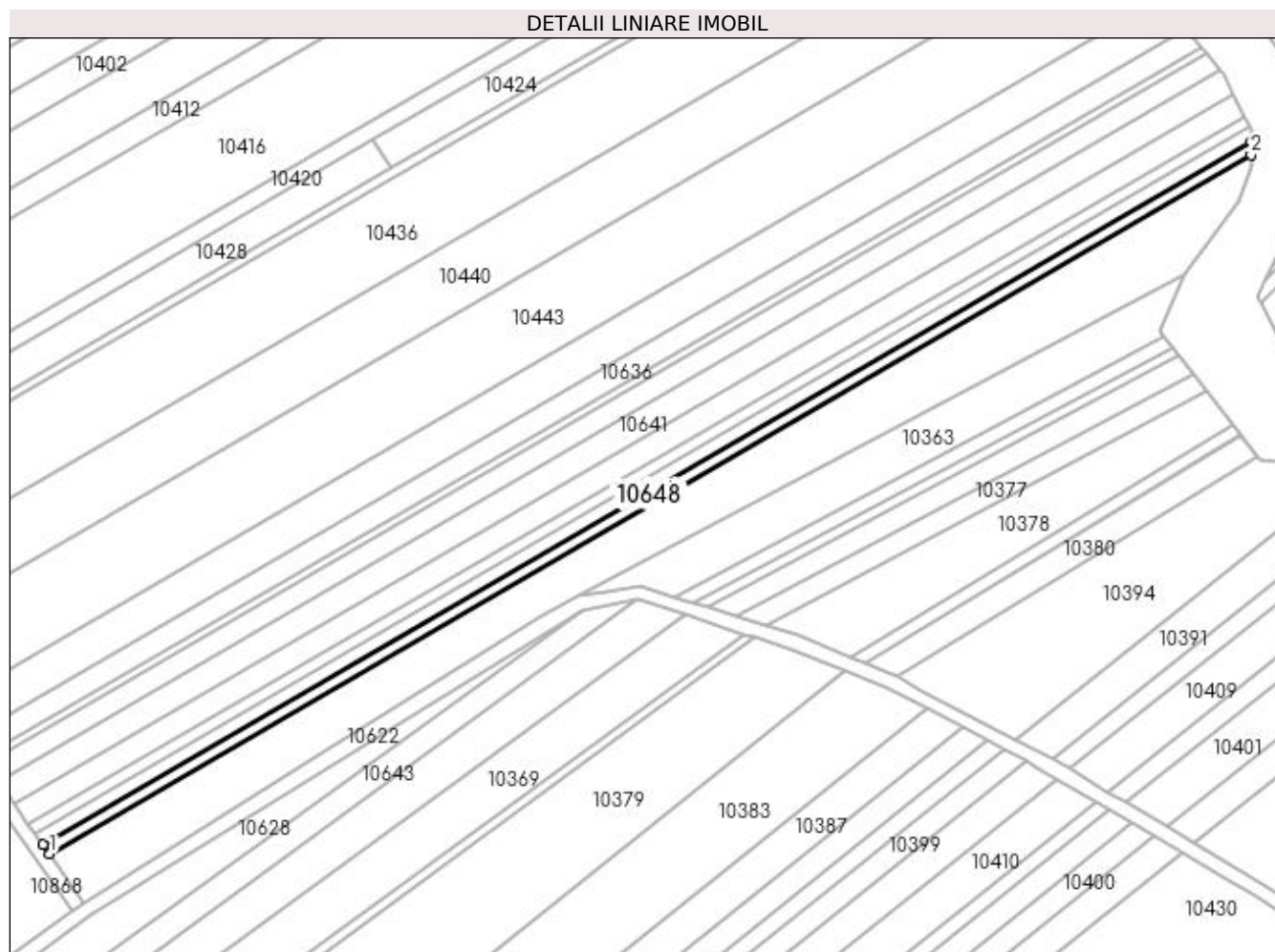
| Inscrieri privind dezmembramintele dreptului de proprietate, drepturi reale de garanție și sarcini | Referințe |
|--|-----------|
| NU SUNT | |

Anexa Nr. 1 La Partea I

Teren

| Nr cadastral | Suprafața (mp)* | Observații / Referințe |
|--------------|-----------------|------------------------|
| | 1.200 | |

* Suprafața este determinată în planul de proiecție Stereo 70.



Date referitoare la teren

| Crt | Categorie folosință | Intra vilan | Suprafața (mp) | Tarla | Parcelă | Nr. topo | Observații / Referințe |
|-----|---------------------|-------------|----------------|-------|---------|----------|------------------------|
| 1 | pasune | NU | 1.200 | 12 | 91/1 | - | |

Lungime Segmente

1) Valorile lungimilor segmentelor sunt obținute din proiecție în plan.

| Punct început | X / Y | Punct sfârșit | X / Y | Lungime segment (** (m) |
|---------------|----------------------------|---------------|----------------------------|-------------------------|
| 1 | 432.468,435 302.081,619 | 2 | 432.801,249 302.275,192 | 385.014 |
| 2 | 432.801,249 302.275,192 | 3 | 432.801,249 302.278,788 | 3.596 |
| 3 | 432.801,249 302.278,788 | 4 | 432.466,648 302.084,175 | 387.081 |
| 4 | 432.466,648 302.084,175 | 1 | 432.468,435 302.081,619 | 3.119 |

**** Lungimile segmentelor sunt determinate în planul de proiecție Stereo 70 și sunt rotunjite la 1 milimetru.**

***** Distanța dintre puncte este formată din segmente cumulate ce sunt mai mici decât valoarea 1 milimetru.**

**DATE DESPRE IMOBILUL NR. 10650**

Oficiul de Cadastru și Publicitate Imobiliară DOLJ
Biroul de Cadastru și Publicitate Imobiliară Craiova

A. Partea I. Descrierea imobilului

TEREN Extravilan

Adresa: Jud. Dolj, T5, P111/1, 111/2

| Nr. Crt | Nr cadastral Nr. topografic | Suprafața* (mp) | Observații / Referințe |
|---------|-----------------------------|-----------------|---|
| A1 | | 1.584 | Sector cadastral:11 Teren neimprejmuit; |

B. Partea II. Proprietari și acte

| Inscrieri privitoare la dreptul de proprietate și alte drepturi reale | Referințe |
|--|-----------|
| / | |
| Act Administrativ nr. TDP 991-59538, din 11/03/1995 emis de CJSDPAT DOLJ (Defunct conform certificat de deces seria D10, nr. 631866, data 15.01.2019); | |
| B1 | A1 |
| Intabulare, drept de PROPRIETATE, dobandit prin Reconstituire, cota actuala 1/1, cota initiala 1/1 1) SMĂRÂNDACHE MARIN, LIPSA CNP DEFUNCT:Da | |

C. Partea III. SARCINI .

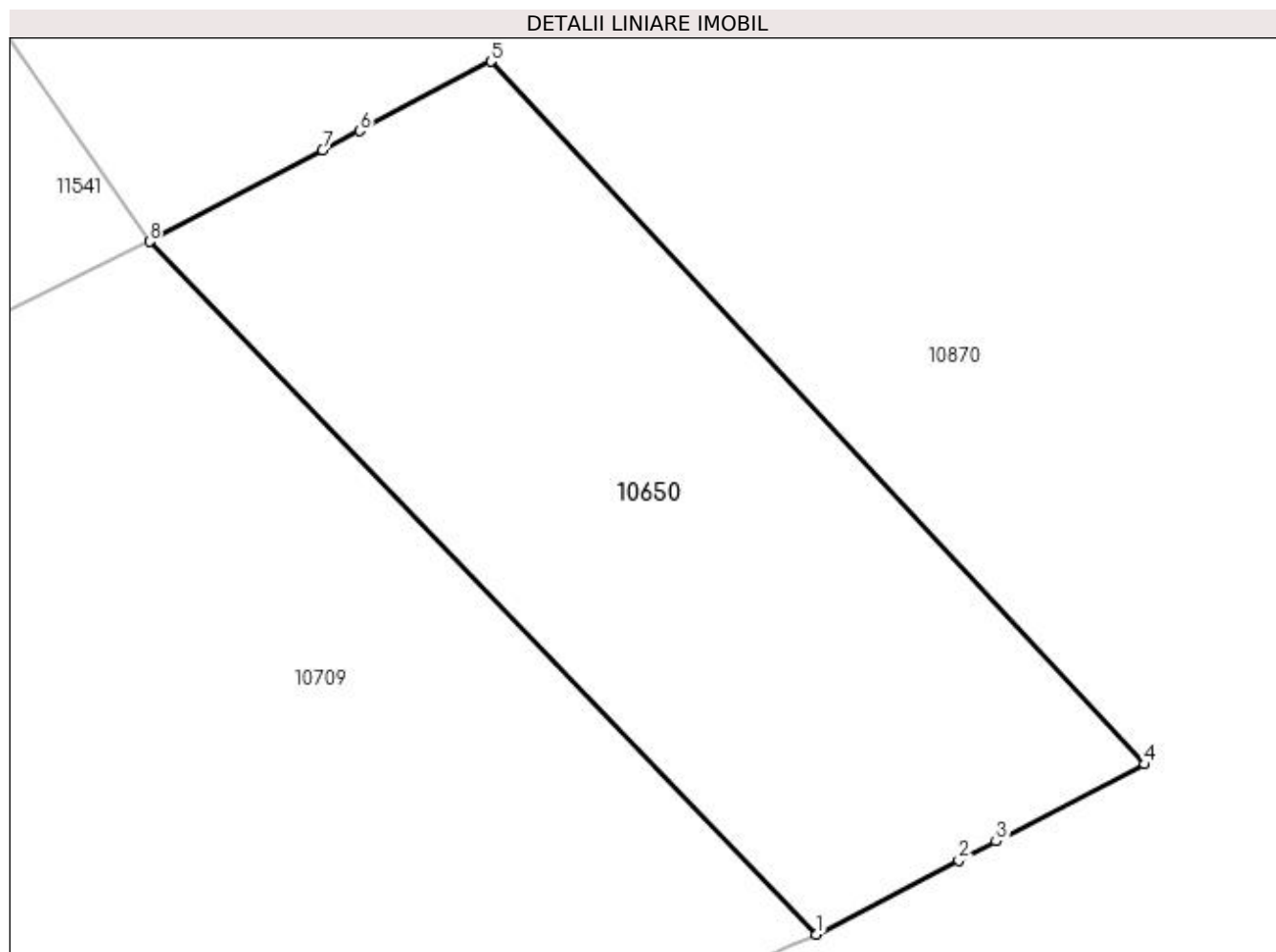
| Inscrieri privind dezmembramentele dreptului de proprietate, drepturi reale de garanție și sarcini | Referințe |
|--|-----------|
| NU SUNT | |

Anexa Nr. 1 La Partea I

Teren

| | | |
|--------------|-----------------|------------------------|
| Nr cadastral | Suprafața (mp)* | Observații / Referințe |
| | 1.584 | |

* Suprafața este determinată în planul de proiecție Stereo 70.



Date referitoare la teren

| Crt | Categorie folosință | Intravilan | Suprafața (mp) | Tarla | Parcelă | Nr. topo | Observații / Referințe |
|-----|---------------------|------------|----------------|-------|---------|----------|------------------------|
| 1 | pasune | NU | 834 | 5 | 111/1 | - | |
| 2 | arabil | NU | 750 | 5 | 111/2 | - | |

Lungime Segmente

1) Valorile lungimilor segmentelor sunt obținute din proiecție în plan.

| Punct început | X / Y | Punct sfârșit | X / Y | Lungime segment (** (m) |
|---------------|----------------------------|---------------|----------------------------|-------------------------|
| 1 | 432.321,842 302.499,991 | 2 | 432.331,443 302.504,96 | 10.811 |
| 2 | 432.331,443 302.504,96 | 3 | 432.333,951 302.506,258 | 2.824 |
| 3 | 432.333,951 302.506,258 | 4 | 432.343,955 302.511,437 | 11.265 |
| 4 | 432.343,955 302.511,437 | 5 | 432.299,929 302.558,758 | 64.634 |

| Punct început | X / Y | Punct sfârșit | X / Y | Lungime segment (** (m) |
|---------------|----------------------------|---------------|----------------------------|-------------------------|
| 5 | 432.299,929 302.558,758 | 6 | 432.291,088 302.554,093 | 9.996 |
| 6 | 432.291,088 302.554,093 | 7 | 432.288,59 302.552,775 | 2.824 |
| 7 | 432.288,59 302.552,775 | 8 | 432.276,93 302.546,623 | 13.183 |
| 8 | 432.276,93 302.546,623 | 1 | 432.321,842 302.499,991 | 64.743 |

** Lungimile segmentelor sunt determinate în planul de proiecție Stereo 70 și sunt rotunjite la 1 milimetru.

*** Distanța dintre puncte este formată din segmente cumulate ce sunt mai mici decât valoarea 1 milimetru.

**DATE DESPRE IMOBILUL NR. 10651**

Oficiul de Cadastru și Publicitate Imobiliară DOLJ
Biroul de Cadastru și Publicitate Imobiliară Craiova

A. Partea I. Descrierea imobilului

TEREN Intravilan

Adresa: Loc. Teslui, Jud. Dolj, T1, P1/1

| Nr. Crt | Nr cadastral Nr. topografic | Suprafața* (mp) | Observații / Referințe |
|---------|-----------------------------|-----------------|---|
| A1 | | 3.124 | Sector cadastral:11 Teren neimprejmuit; |

B. Partea II. Proprietari și acte

| Inscrieri privitoare la dreptul de proprietate și alte drepturi reale | Referințe |
|---|--|
| / | |
| Act Normativ nr. Legea 7, din 13/03/1996 emis de PARLAMENTUL ROMÂNIEI (art.13 alin.15); | |
| B1 | Inscrierea provizorie, drept de PROPRIETATE, dobandit prin Lege, cota actuala 1/1, cota initiala 1/1 |
| | 1) NEIDENTIFICAT NEIDENTIFICAT, CIF:0000000000000 |

C. Partea III. SARCINI .

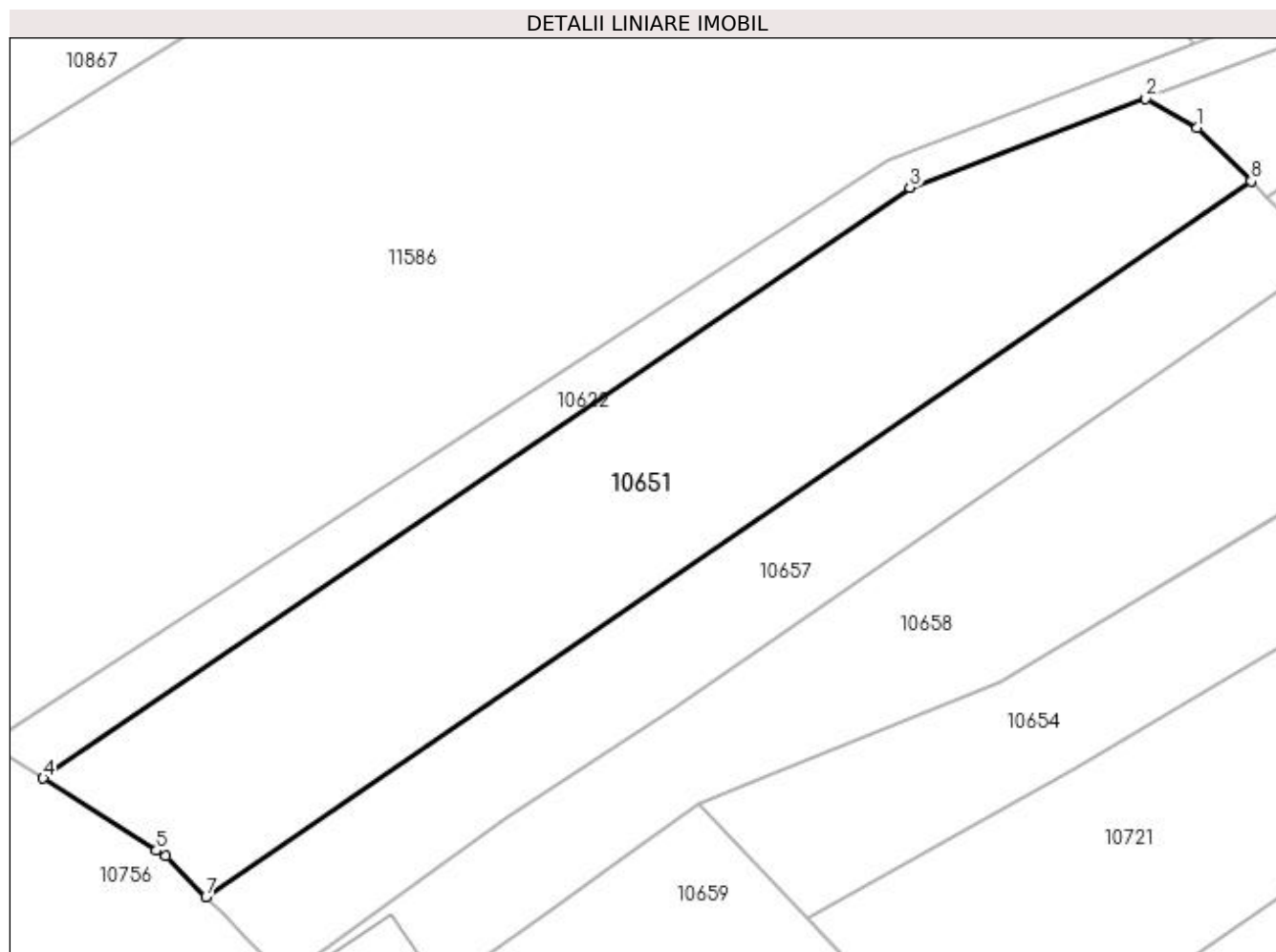
| Inscrieri privind dezmembramintele dreptului de proprietate, drepturi reale de garanție și sarcini | Referințe |
|--|-----------|
| NU SUNT | |

Anexa Nr. 1 La Partea I

Teren

| Nr cadastral | Suprafața (mp)* | Observații / Referințe |
|--------------|-----------------|------------------------|
| | 3.124 | |

* Suprafața este determinată în planul de proiecție Stereo 70.



Date referitoare la teren

| Crt | Categorie folosință | Intravilan | Suprafața (mp) | Tarla | Parcelă | Nr. topo | Observații / Referințe |
|-----|---------------------|------------|----------------|-------|---------|----------|------------------------|
| 1 | arabil | DA | 3.124 | 1 | 1/1 | - | |

Lungime Segmente

1) Valorile lungimilor segmentelor sunt obținute din proiecție în plan.

| Punct început | X / Y | Punct sfârșit | X / Y | Lungime segment (** (m) |
|---------------|----------------------------|---------------|----------------------------|-------------------------|
| 1 | 432.440,558 302.036,261 | 2 | 432.434,61 302.039,648 | 6.845 |
| 2 | 432.434,61 302.039,648 | 3 | 432.407,234 302.029,357 | 29.246 |
| 3 | 432.407,234 302.029,357 | 4 | 432.306,781 301.960,897 | 121.563 |
| 4 | 432.306,781 301.960,897 | 5 | 432.319,899 301.952,536 | 15.556 |
| 5 | 432.319,899 301.952,536 | 6 | 432.320,956 301.951,862 | 1.254 |

| Punct început | X / Y | Punct sfârșit | X / Y | Lungime segment (** (m) |
|---------------|----------------------------|---------------|----------------------------|-------------------------|
| 6 | 432.320,956 301.951,862 | 7 | 432.325,647 301.947,122 | 6.669 |
| 7 | 432.325,647 301.947,122 | 8 | 432.446,81 302.030,089 | 146.847 |
| 8 | 432.446,81 302.030,089 | 1 | 432.440,558 302.036,261 | 8.785 |

** Lungimile segmentelor sunt determinate în planul de proiecție Stereo 70 și sunt rotunjite la 1 milimetru.

*** Distanța dintre puncte este formată din segmente cumulate ce sunt mai mici decât valoarea 1 milimetru.

**DATE DESPRE IMOBILUL NR. 10652**

Oficiul de Cadastru și Publicitate Imobiliară DOLJ
Biroul de Cadastru și Publicitate Imobiliară Craiova

A. Partea I. Descrierea imobilului

TEREN Intravilan

Adresa: Loc. Teslui, Jud. Dolj, T1, P29/1

| Nr. Crt | Nr cadastral Nr. topografic | Suprafața* (mp) | Observații / Referințe |
|---------|-----------------------------|-----------------|---------------------------------------|
| A1 | | 2.922 | Sector cadastral:11 Teren imprejmuit; |

Construcții

| Crt | Nr cadastral Nr. topografic | Adresa | Observații / Referințe |
|------|-----------------------------|-----------------------------------|--|
| A1.1 | | Loc. Teslui, Jud. Dolj, T1, P29/1 | Nr. niveluri:1; S. construita la sol:101 mp; |
| A1.2 | | Loc. Teslui, Jud. Dolj, T1, P29/1 | Nr. niveluri:1; S. construita la sol:29 mp; |

B. Partea II. Proprietari și acte

| Inscrieri privitoare la dreptul de proprietate și alte drepturi reale | | Referințe |
|---|--|----------------|
| / | | |
| Act Normativ nr. Legea 7, din 13/03/1996 emis de PARLAMENTUL ROMÂNIEI (art.13 alin.15); | | |
| B1 | Inscrierea provizorie, drept de PROPRIETATE, dobandit prin Lege, cota actuala 1/1, cota initiala 1/1 1) NEIDENTIFICAT NEIDENTIFICAT, CIF:00000000000000 | A1, A1.1, A1.2 |

C. Partea III. SARCINI .

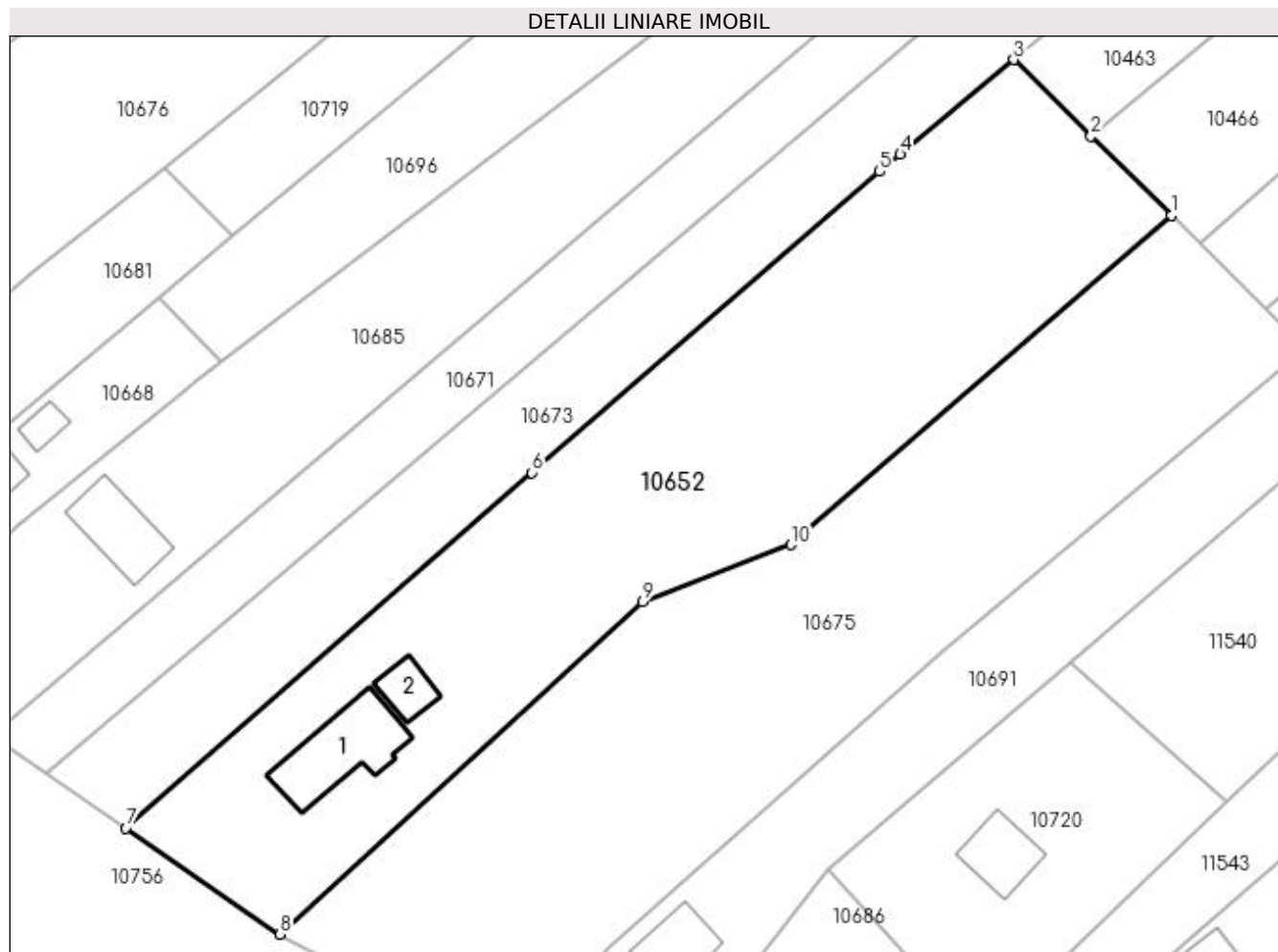
| Inscrieri privind dezmembramintele dreptului de proprietate, drepturi reale de garanție și sarcini | Referințe |
|--|-----------|
| NU SUNT | |

Anexa Nr. 1 La Partea I

Teren

| Nr cadastral | Suprafața (mp)* | Observații / Referințe |
|--------------|-----------------|------------------------|
| | 2.922 | |

* Suprafața este determinată în planul de proiecție Stereo 70.



Date referitoare la teren

| Crt | Categorie folosință | Intra vilan | Suprafața (mp) | Tarla | Parcelă | Nr. topo | Observații / Referințe |
|-----|---------------------|-------------|----------------|-------|---------|----------|------------------------|
| 1 | curți construcții | DA | 2.922 | 1 | 29/1 | - | |

Date referitoare la construcții

| Crt | Număr | Destinație construcție | Supraf. (mp) | Situație juridică | Observații / Referințe |
|------|-------|-------------------------|--------------|-------------------|--|
| A1.1 | | construcții de locuințe | 101 | Cu acte | Nr. niveluri:1; S. construita la sol:101 mp; |
| A1.2 | | construcții anexa | 29 | Cu acte | Nr. niveluri:1; S. construita la sol:29 mp; |

Lungime Segmente

1) Valorile lungimilor segmentelor sunt obținute din proiecție în plan.

| Punct început | X / Y | Punct sfârșit | X / Y | Lungime segment (** (m) |
|---------------|----------------------------|---------------|----------------------------|-------------------------|
| 1 | 432.722,706 301.791,902 | 2 | 432.713,654 301.800,835 | 12.718 |
| 2 | 432.713,654 301.800,835 | 3 | 432.704,943 301.809,43 | 12.237 |
| 3 | 432.704,943 301.809,43 | 4 | 432.692,186 301.798,774 | 16.622 |

| Punct început | X / Y | Punct sfârșit | X / Y | Lungime segment (** (m) |
|---------------|----------------------------|---------------|----------------------------|-------------------------|
| 4 | 432.692,186 301.798,774 | 5 | 432.689,86 301.796,831 | 3.031 |
| 5 | 432.689,86 301.796,831 | 6 | 432.650,72 301.762,942 | 51.773 |
| 6 | 432.650,72 301.762,942 | 7 | 432.605,008 301.722,966 | 60.726 |
| 7 | 432.605,008 301.722,966 | 8 | 432.622,386 301.711,003 | 21.098 |
| 8 | 432.622,386 301.711,003 | 9 | 432.663,174 301.748,444 | 55.367 |
| 9 | 432.663,174 301.748,444 | 10 | 432.679,909 301.754,845 | 17.917 |
| 10 | 432.679,909 301.754,845 | 1 | 432.722,706 301.791,902 | 56.611 |

** Lungimile segmentelor sunt determinate în planul de proiecție Stereo 70 și sunt rotunjite la 1 milimetru.

*** Distanța dintre puncte este formată din segmente cumulate ce sunt mai mici decât valoarea 1 milimetru.

**DATE DESPRE IMOBILUL NR. 10653**

Oficiul de Cadastru și Publicitate Imobiliară DOLJ
Biroul de Cadastru și Publicitate Imobiliară Craiova

A. Partea I. Descrierea imobilului

TEREN Necunoscut

Adresa: Loc. Teslui, Jud. Dolj, T5, P119, 119/1, 119/2

| Nr. Crt | Nr cadastral Nr. topografic | Suprafața* (mp) | Observații / Referințe |
|---------|-----------------------------|-----------------|---|
| A1 | | 2.908 | Sector cadastral:11 Teren neimprejmuat; Conform PUG aprobat prin HCL 28/2015, suprafata intravilan = 1071 mp, suprafata extravilan = 1837 mp. |

B. Partea II. Proprietari și acte

| Inscrieri privitoare la dreptul de proprietate și alte drepturi reale | Referințe |
|---|-----------|
| / | |
| Act Administrativ nr. TDP 709-9674, din 13/05/1994 emis de CJSDPAT DOLJ; | |
| B1 | A1 |
| Intabulare, drept de PROPRIETATE, dobandit prin Reconstituire, cota actuala 1/1, cota initiala 1/1 1) GRIGORIE GHEORGHE, LIPSA CNP | |

C. Partea III. SARCINI .

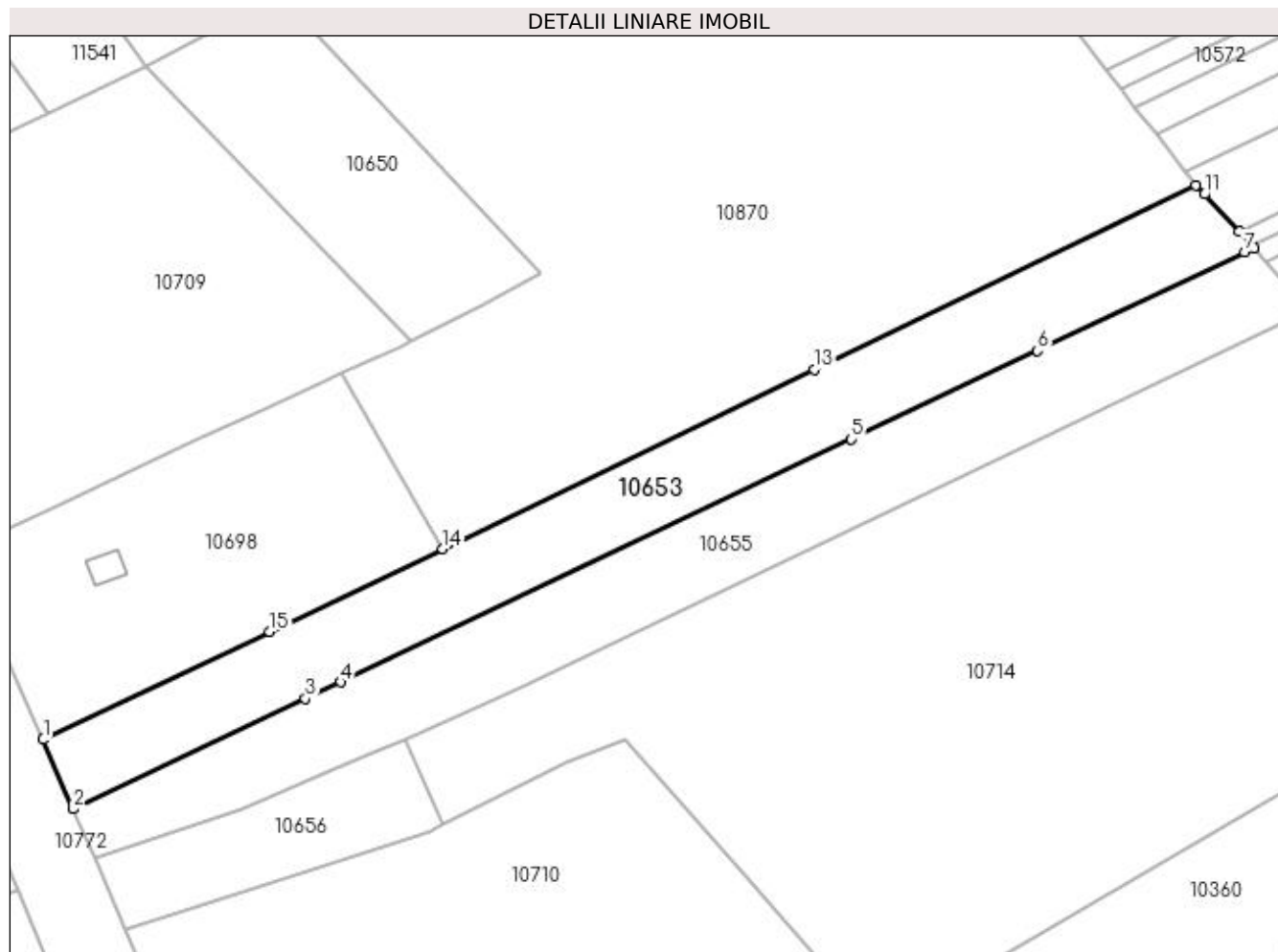
| Inscrieri privind dezmembramintele dreptului de proprietate, drepturi reale de garanție și sarcini | Referințe |
|--|-----------|
| NU SUNT | |

Anexa Nr. 1 La Partea I

Teren

| Nr cadastral | Suprafața (mp)* | Observații / Referințe |
|--------------|-----------------|---|
| | 2.908 | Conform PUG aprobat prin HCL 28/2015, suprafața intravilan = 1071 mp, suprafața extravilan = 1837 mp. |

* Suprafața este determinată în planul de proiecție Stereo 70.



Date referitoare la teren

| Crt | Categorie folosință | Intra vilan | Suprafața (mp) | Tarla | Parcelă | Nr. topo | Observații / Referințe |
|-----|---------------------|-------------|----------------|-------|---------|----------|------------------------|
| 1 | curți construcții | DA | 555 | 5 | 119 | - | |
| 2 | arabil | DA | 516 | 5 | 119/1 | - | |
| 3 | arabil | NU | 1.345 | 5 | 119/1 | - | |
| 4 | arabil | NU | 492 | 5 | 119/2 | - | |

Lungime Segmente

1) Valorile lungimilor segmentelor sunt obținute din proiecție în plan.

| Punct început | X / Y | Punct sfârșit | X / Y | Lungime segment (** (m) |
|---------------|----------------------------|---------------|----------------------------|-------------------------|
| 1 | 432.259,55 302.432,44 | 2 | 432.264,685 302.420,652 | 12.858 |
| 2 | 432.264,685 302.420,652 | 3 | 432.304,049 302.439,356 | 43.582 |
| 3 | 432.304,049 302.439,356 | 4 | 432.310,033 302.442,199 | 6.625 |

| Punct început | X / Y | Punct sfârșit | X / Y | Lungime segment (** (m) |
|---------------|----------------------------|---------------|----------------------------|-------------------------|
| 4 | 432.310,033 302.442,199 | 5 | 432.396,671 302.483,365 | 95.921 |
| 5 | 432.396,671 302.483,365 | 6 | 432.428,28 302.498,384 | 34.996 |
| 6 | 432.428,28 302.498,384 | 7 | 432.463,405 302.515,074 | 38.889 |
| 7 | 432.463,405 302.515,074 | 8 | 432.465,001 302.515,832 | 1.767 |
| 8 | 432.465,001 302.515,832 | 9 | 432.464,671 302.516,19 | 0.487 |
| 9 | 432.464,671 302.516,19 | 10 | 432.462,469 302.518,573 | 3.245 |
| 10 | 432.462,469 302.518,573 | 11 | 432.456,58 302.524,947 | 8.678 |
| 11 | 432.456,58 302.524,947 | 12 | 432.455,132 302.526,514 | 2.134 |
| 12 | 432.455,132 302.526,514 | 13 | 432.390,349 302.495,21 | 71.95 |
| 13 | 432.390,349 302.495,21 | 14 | 432.327,337 302.464,787 | 69.972 |
| 14 | 432.327,337 302.464,787 | 15 | 432.297,958 302.450,768 | 32.552 |
| 15 | 432.297,958 302.450,768 | 1 | 432.259,55 302.432,44 | 42.557 |

** Lungimile segmentelor sunt determinate în planul de proiecție Stereo 70 și sunt rotunjite la 1 milimetru.

*** Distanța dintre puncte este formată din segmente cumulate ce sunt mai mici decât valoarea 1 milimetru.

**DATE DESPRE IMOBILUL NR. 10654**

Oficiul de Cadastru și Publicitate Imobiliară DOLJ
Biroul de Cadastru și Publicitate Imobiliară Craiova

A. Partea I. Descrierea imobilului

TEREN Intravilan

Adresa: Loc. Teslui, Jud. Dolj, T1, P4/2

| Nr. Crt | Nr cadastral Nr. topografic | Suprafața* (mp) | Observații / Referințe |
|---------|-----------------------------|-----------------|---|
| A1 | | 1.335 | Sector cadastral:11 Teren neimprejmuit; |

B. Partea II. Proprietari și acte

| Inscrieri privitoare la dreptul de proprietate și alte drepturi reale | Referințe |
|---|--|
| / | |
| Act Normativ nr. Legea 7, din 13/03/1996 emis de PARLAMENTUL ROMÂNIEI (art.13 alin.15); | |
| B1 | Inscrierea provizorie, drept de PROPRIETATE, dobandit prin Lege, cota actuala 1/1, cota initiala 1/1 |
| | 1) NEIDENTIFICAT NEIDENTIFICAT, CIF:0000000000000 |

C. Partea III. SARCINI .

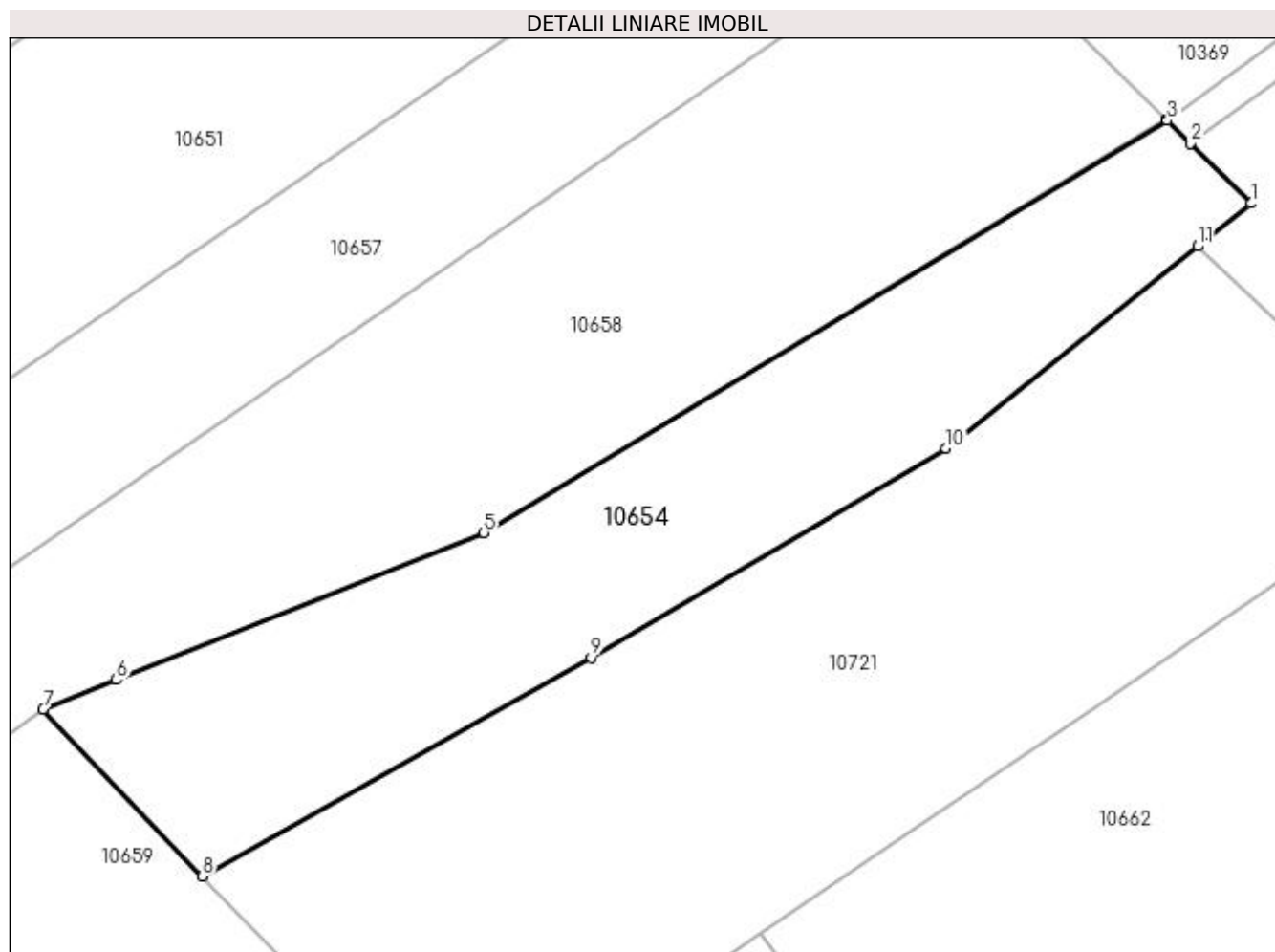
| Inscrieri privind dezmembramintele dreptului de proprietate, drepturi reale de garanție și sarcini | Referințe |
|--|-----------|
| NU SUNT | |

Anexa Nr. 1 La Partea I

Teren

| Nr cadastral | Suprafața (mp)* | Observații / Referințe |
|--------------|-----------------|------------------------|
| | 1.335 | |

* Suprafața este determinată în planul de proiecție Stereo 70.



Date referitoare la teren

| Crt | Categorie folosință | Intra vilan | Suprafața (mp) | Tarla | Parcelă | Nr. topo | Observații / Referințe |
|-----|---------------------|-------------|----------------|-------|---------|----------|------------------------|
| 1 | arabil | DA | 1.335 | 1 | 4/2 | - | |

Lungime Segmente

1) Valorile lungimilor segmentelor sunt obținute din proiecție în plan.

| Punct început | X / Y | Punct sfârșit | X / Y | Lungime segment (** (m) |
|---------------|----------------------------|---------------|----------------------------|-------------------------|
| 1 | 432.479,017 301.998,291 | 2 | 432.474,182 302.003,064 | 6.794 |
| 2 | 432.474,182 302.003,064 | 3 | 432.472,335 302.004,888 | 2.596 |
| 3 | 432.472,335 302.004,888 | 4 | 432.472,261 302.004,961 | 0.104 |
| 4 | 432.472,261 302.004,961 | 5 | 432.417,85 301.972,046 | 63.592 |
| 5 | 432.417,85 301.972,046 | 6 | 432.388,574 301.960,32 | 31.537 |

| Punct început | X / Y | Punct sfârșit | X / Y | Lungime segment (** (m) |
|---------------|----------------------------|---------------|----------------------------|-------------------------|
| 6 | 432.388,574 301.960,32 | 7 | 432.382,731 301.957,98 | 6.294 |
| 7 | 432.382,731 301.957,98 | 8 | 432.395,411 301.944,669 | 18.384 |
| 8 | 432.395,411 301.944,669 | 9 | 432.426,397 301.962,086 | 35.546 |
| 9 | 432.426,397 301.962,086 | 10 | 432.454,71 301.978,759 | 32.857 |
| 10 | 432.454,71 301.978,759 | 11 | 432.474,757 301.994,868 | 25.717 |
| 11 | 432.474,757 301.994,868 | 1 | 432.479,017 301.998,291 | 5.465 |

** Lungimile segmentelor sunt determinate în planul de proiecție Stereo 70 și sunt rotunjite la 1 milimetru.

*** Distanța dintre puncte este formată din segmente cumulate ce sunt mai mici decât valoarea 1 milimetru.

**DATE DESPRE IMOBILUL NR. 10655**

Oficiul de Cadastru și Publicitate Imobiliară DOLJ
Biroul de Cadastru și Publicitate Imobiliară Craiova

A. Partea I. Descrierea imobilului

TEREN Necunoscut

Adresa: Loc. Teslui, Jud. Dolj, T5, P120, 120/1, 120/6

| Nr. Crt | Nr cadastral Nr. topografic | Suprafața* (mp) | Observații / Referințe |
|---------|-----------------------------|-----------------|---|
| A1 | | 2.974 | Sector cadastral:11 Teren neimprejmit; Conform PUG aprobat prin HCL 28/2015, suprafata intravilan = 1103 mp, suprafata extravilan = 1871 mp |

B. Partea II. Proprietari și acte

| Inscrieri privitoare la dreptul de proprietate și alte drepturi reale | Referințe |
|--|-----------|
| / | |
| Act Administrativ nr. TDP 985-59538, din 09/03/1995 emis de CJSDPAT DOLJ; | |
| B1 | A1 |
| Intabulare, drept de PROPRIETATE, dobandit prin Reconstituire, cota actuala 1/1, cota initiala 1/1 1) MĂICĂNESCU NICOLAE, LIPSA CNP | |

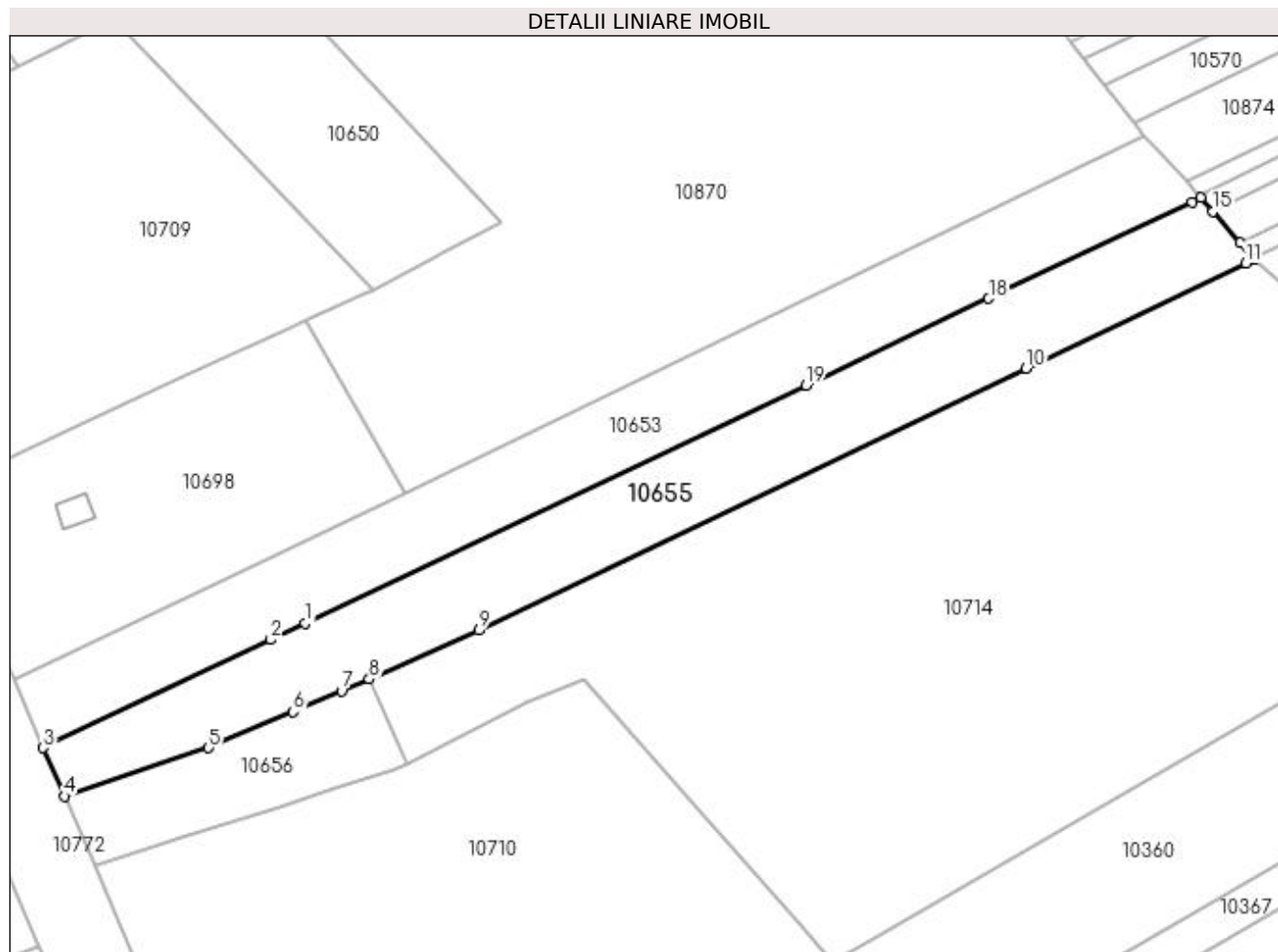
C. Partea III. SARCINI .

| Inscrieri privind dezmembramintele dreptului de proprietate, drepturi reale de garanție și sarcini | Referințe |
|--|-----------|
| NU SUNT | |

Anexa Nr. 1 La Partea I**Teren**

| Nr cadastral | Suprafața (mp)* | Observații / Referințe |
|--------------|-----------------|--|
| | 2.974 | Conform PUG aprobat prin HCL 28/2015, suprafața intravilan = 1103 mp, suprafața extravilan = 1871 mp |

* Suprafața este determinată în planul de proiecție Stereo 70.

**Date referitoare la teren**

| Crt | Categorie folosință | Intra vilan | Suprafața (mp) | Tarla | Parcelă | Nr. topo | Observații / Referințe |
|-----|---------------------|-------------|----------------|-------|---------|----------|------------------------|
| 1 | arabil | DA | 594 | 5 | 120 | - | |
| 2 | arabil | DA | 509 | 5 | 120/1 | - | |
| 3 | arabil | NU | 1.297 | 5 | 120/1 | - | |
| 4 | arabil | NU | 574 | 5 | 120/6 | - | |

Lungime Segmente

1) Valorile lungimilor segmentelor sunt obținute din proiecție în plan.

| Punct început | X / Y | Punct sfârșit | X / Y | Lungime segment (** (m) |
|---------------|----------------------------|---------------|----------------------------|-------------------------|
| 1 | 432.310,033 302.442,199 | 2 | 432.304,049 302.439,356 | 6.625 |
| 2 | 432.304,049 302.439,356 | 3 | 432.264,685 302.420,652 | 43.582 |
| 3 | 432.264,685 302.420,652 | 4 | 432.268,334 302.412,275 | 9.137 |

| Punct început | X / Y | Punct sfârșit | X / Y | Lungime segment (** (m) |
|---------------|----------------------------|---------------|----------------------------|-------------------------|
| 4 | 432.268,334 302.412,275 | 5 | 432.293,325 302.420,648 | 26.356 |
| 5 | 432.293,325 302.420,648 | 6 | 432.307,931 302.426,897 | 15.887 |
| 6 | 432.307,931 302.426,897 | 7 | 432.316,291 302.430,473 | 9.093 |
| 7 | 432.316,291 302.430,473 | 8 | 432.321,078 302.432,521 | 5.207 |
| 8 | 432.321,078 302.432,521 | 9 | 432.340,045 302.440,977 | 20.767 |
| 9 | 432.340,045 302.440,977 | 10 | 432.434,725 302.486,309 | 104.973 |
| 10 | 432.434,725 302.486,309 | 11 | 432.472,751 302.504,515 | 42.16 |
| 11 | 432.472,751 302.504,515 | 12 | 432.474,165 302.505,192 | 1.568 |
| 12 | 432.474,165 302.505,192 | 13 | 432.474,099 302.505,269 | 0.101 |
| 13 | 432.474,099 302.505,269 | 14 | 432.471,731 302.508,018 | 3.628 |
| 14 | 432.471,731 302.508,018 | 15 | 432.467,04 302.513,464 | 7.188 |
| 15 | 432.467,04 302.513,464 | 16 | 432.465,001 302.515,832 | 3.125 |
| 16 | 432.465,001 302.515,832 | 17 | 432.463,405 302.515,074 | 1.767 |
| 17 | 432.463,405 302.515,074 | 18 | 432.428,28 302.498,384 | 38.889 |
| 18 | 432.428,28 302.498,384 | 19 | 432.396,671 302.483,365 | 34.996 |
| 19 | 432.396,671 302.483,365 | 1 | 432.310,033 302.442,199 | 95.921 |

** Lungimile segmentelor sunt determinate în planul de proiecție Stereo 70 și sunt rotunjite la 1 milimetru.

*** Distanța dintre puncte este formată din segmente cumulate ce sunt mai mici decât valoarea 1 milimetru.

**DATE DESPRE IMOBILUL NR. 10656**

Oficiul de Cadastru și Publicitate Imobiliară DOLJ
Biroul de Cadastru și Publicitate Imobiliară Craiova

A. Partea I. Descrierea imobilului

TEREN Intravilan

Adresa: Loc. Teslui, Jud. Dolj, T5, P121, 121/1

| Nr. Crt | Nr cadastral Nr. topografic | Suprafața* (mp) | Observații / Referințe |
|---------|-----------------------------|-----------------|---|
| A1 | | 800 | Sector cadastral:11 Teren neimprejmuit; |

B. Partea II. Proprietari și acte

| Inscrieri privitoare la dreptul de proprietate și alte drepturi reale | Referințe |
|--|-----------|
| / | |
| Act Administrativ nr. TDP 18159, din 14/02/2014 emis de CJSDPAT DOLJ; | |
| B1 | A1 |
| Intabulare, drept de PROPRIETATE, dobândit prin Reconstituire, cota actuala 1/1, cota initiala 1/1 1) SMARANDACHE ILIE, LIPSA CNP | |

C. Partea III. SARCINI .

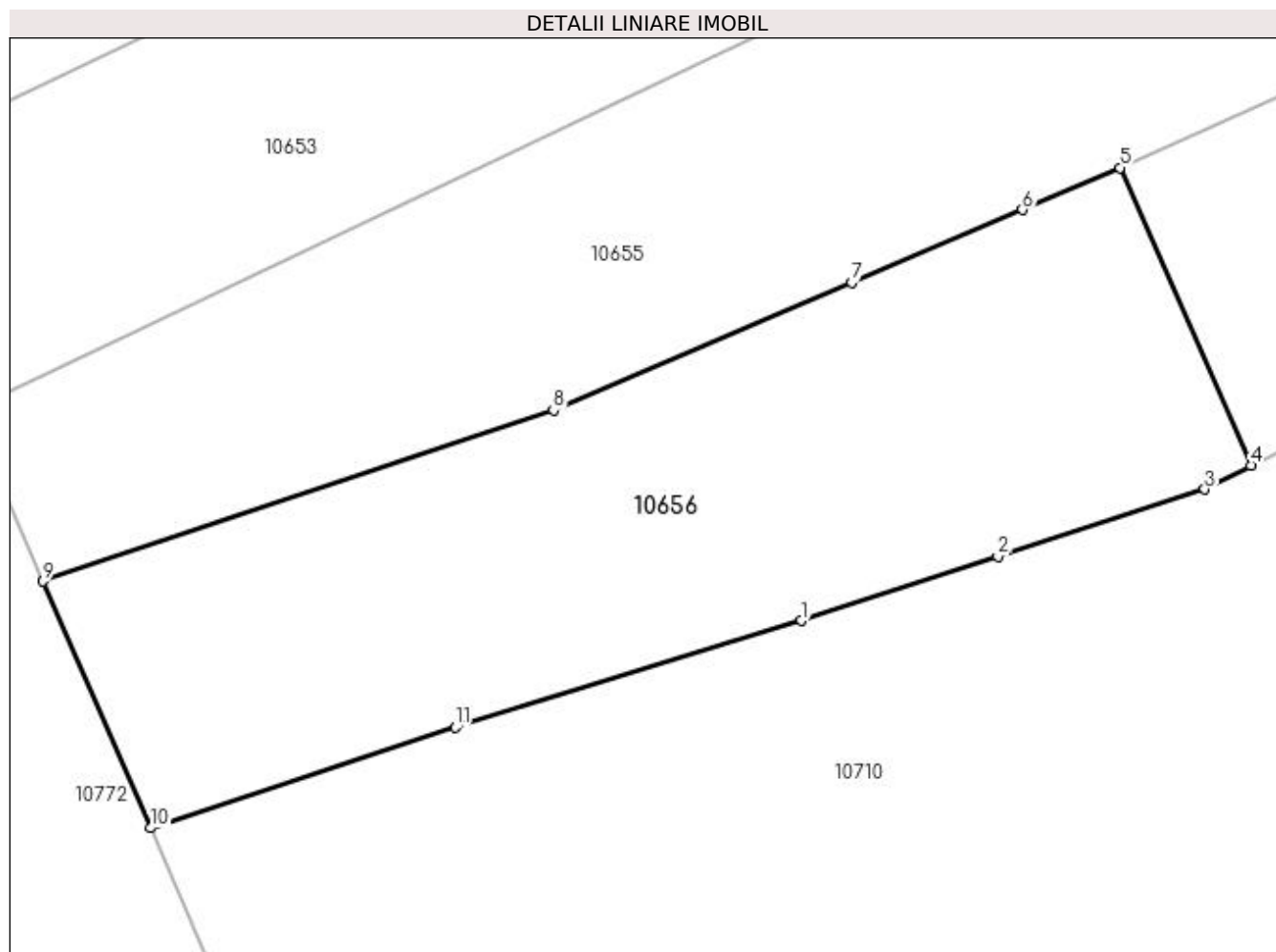
| Inscrieri privind dezmembramintele dreptului de proprietate, drepturi reale de garanție și sarcini | Referințe |
|--|-----------|
| NU SUNT | |

Anexa Nr. 1 La Partea I

Teren

| | | |
|--------------|-----------------|------------------------|
| Nr cadastral | Suprafața (mp)* | Observații / Referințe |
| | 800 | |

* Suprafața este determinată în planul de proiecție Stereo 70.



Date referitoare la teren

| Crt | Categorie folosință | Intra vilan | Suprafața (mp) | Tarla | Parcelă | Nr. topo | Observații / Referințe |
|-----|---------------------|-------------|----------------|-------|---------|----------|------------------------|
| 1 | curți constructii | DA | 585 | 5 | 121 | - | |
| 2 | arabil | DA | 215 | 5 | 121/1 | - | |

Lungime Segmente

1) Valorile lungimilor segmentelor sunt obținute din proiecție în plan.

| Punct început | X / Y | Punct sfârșit | X / Y | Lungime segment (** (m) |
|---------------|----------------------------|---------------|----------------------------|-------------------------|
| 1 | 432.305,484 302.410,348 | 2 | 432.315,091 302.413,48 | 10.105 |
| 2 | 432.315,091 302.413,48 | 3 | 432.325,226 302.416,785 | 10.66 |
| 3 | 432.325,226 302.416,785 | 4 | 432.327,497 302.417,946 | 2.551 |
| 4 | 432.327,497 302.417,946 | 5 | 432.321,078 302.432,521 | 15.926 |

| Punct început | X / Y | Punct sfârșit | X / Y | Lungime segment (** (m) |
|---------------|----------------------------|---------------|----------------------------|-------------------------|
| 5 | 432.321,078 302.432,521 | 6 | 432.316,291 302.430,473 | 5.207 |
| 6 | 432.316,291 302.430,473 | 7 | 432.307,931 302.426,897 | 9.093 |
| 7 | 432.307,931 302.426,897 | 8 | 432.293,325 302.420,648 | 15.887 |
| 8 | 432.293,325 302.420,648 | 9 | 432.268,334 302.412,275 | 26.356 |
| 9 | 432.268,334 302.412,275 | 10 | 432.273,596 302.400,195 | 13.176 |
| 10 | 432.273,596 302.400,195 | 11 | 432.288,532 302.405,126 | 15.729 |
| 11 | 432.288,532 302.405,126 | 1 | 432.305,484 302.410,348 | 17.738 |

** Lungimile segmentelor sunt determinate în planul de proiecție Stereo 70 și sunt rotunjite la 1 milimetru.

*** Distanța dintre puncte este formată din segmente cumulate ce sunt mai mici decât valoarea 1 milimetru.

**DATE DESPRE IMOBILUL NR. 10657**

Oficiul de Cadastru și Publicitate Imobiliară DOLJ
Biroul de Cadastru și Publicitate Imobiliară Craiova

A. Partea I. Descrierea imobilului

TEREN Necunoscut

Adresa: Loc. Teslui, Jud. Dolj, T1, 10, P1, 35/5

| Nr. Crt | Nr cadastral Nr. topografic | Suprafața* (mp) | Observații / Referințe |
|---------|-----------------------------|-----------------|--|
| A1 | | 1.820 | Sector cadastral:11 Teren neimprejmut; |

B. Partea II. Proprietari și acte

| Inscrieri privitoare la dreptul de proprietate și alte drepturi reale | Referințe |
|--|-----------|
| / | |
| Act Administrativ nr. TDP 1402-45375, din 08/08/2001 emis de CJSDPAT DOLJ; | |
| B1 | A1 |
| Intabulare, drept de PROPRIETATE, dobândit prin Reconstituire, cota actuala 1/1, cota initiala 1/1 | |
| 1) ZAMFIRESCU MARIAN, LIPSA CNP | |
| 2) ZAMFIRESCU ISPAS, LIPSA CNP | |
| 3) ZAMFIRESCU FLORIAN, LIPSA CNP | |
| 4) LAZARESCU GEORGETA, LIPSA CNP | |

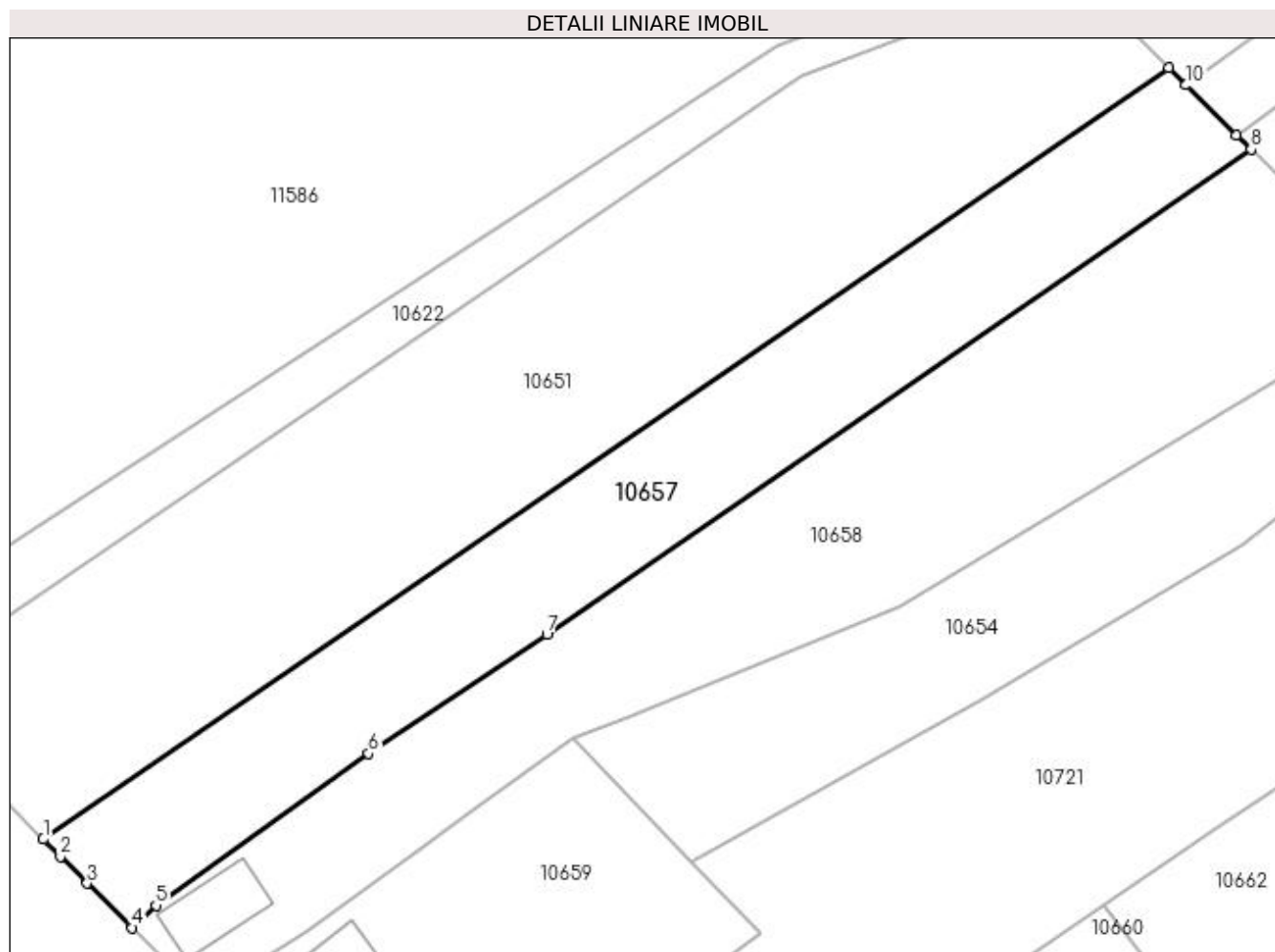
C. Partea III. SARCINI .

| Inscrieri privind dezmembramintele dreptului de proprietate, drepturi reale de garanție și sarcini | Referințe |
|--|-----------|
| NU SUNT | |

Anexa Nr. 1 La Partea I**Teren**

| | | |
|--------------|-----------------|------------------------|
| Nr cadastral | Suprafața (mp)* | Observații / Referințe |
| | 1.820 | |

* Suprafața este determinată în planul de proiecție Stereo 70.

**Date referitoare la teren**

| Crt | Categorie folosință | Intravilan | Suprafața (mp) | Tarla | Parcelă | Nr. topo | Observații / Referințe |
|-----|---------------------|------------|----------------|-------|---------|----------|------------------------|
| 1 | curți constructii | DA | 631 | 1 | 1 | - | |
| 2 | arabil | NU | 1.189 | 10 | 35/5 | - | |

Lungime Segmente

1) Valorile lungimilor segmentelor sunt obținute din proiecție în plan.

| Punct început | X / Y | Punct sfârșit | X / Y | Lungime segment (** (m) |
|---------------|----------------------------|---------------|----------------------------|-------------------------|
| 1 | 432.325,647 301.947,122 | 2 | 432.327,488 301.945,262 | 2.617 |
| 2 | 432.327,488 301.945,262 | 3 | 432.330,366 301.942,391 | 4.065 |
| 3 | 432.330,366 301.942,391 | 4 | 432.335,21 301.937,607 | 6.808 |
| 4 | 432.335,21 301.937,607 | 5 | 432.337,794 301.940,009 | 3.528 |

| Punct început | X / Y | Punct sfârșit | X / Y | Lungime segment (** (m) |
|---------------|----------------------------|---------------|----------------------------|-------------------------|
| 5 | 432.337,794 301.940,009 | 6 | 432.360,684 301.956,342 | 28.12 |
| 6 | 432.360,684 301.956,342 | 7 | 432.379,88 301.969,113 | 23.056 |
| 7 | 432.379,88 301.969,113 | 8 | 432.455,666 302.021,345 | 92.042 |
| 8 | 432.455,666 302.021,345 | 9 | 432.454,103 302.022,888 | 2.196 |
| 9 | 432.454,103 302.022,888 | 10 | 432.448,658 302.028,264 | 7.652 |
| 10 | 432.448,658 302.028,264 | 11 | 432.446,81 302.030,089 | 2.597 |
| 11 | 432.446,81 302.030,089 | 1 | 432.325,647 301.947,122 | 146.847 |

** Lungimile segmentelor sunt determinate în planul de proiecție Stereo 70 și sunt rotunjite la 1 milimetru.

*** Distanța dintre puncte este formată din segmente cumulate ce sunt mai mici decât valoarea 1 milimetru.

**DATE DESPRE IMOBILUL NR. 10658**

Oficiul de Cadastru și Publicitate Imobiliară DOLJ
Biroul de Cadastru și Publicitate Imobiliară Craiova

A. Partea I. Descrierea imobilului

TEREN Necunoscut

Adresa: Loc. Teslui, Jud. Dolj, T1, 10, P2, 35/1

| Nr. Crt | Nr cadastral Nr. topografic | Suprafața* (mp) | Observații / Referințe |
|---------|-----------------------------|-----------------|---------------------------------------|
| A1 | | 2.400 | Sector cadastral:11 Teren imprejmuit; |

Construcții

| Crt | Nr cadastral Nr. topografic | Adresa | Observații / Referințe |
|------|-----------------------------|--|---|
| A1.1 | | Loc. Teslui, Jud. Dolj, T1, 10, P2, 35/1 | Nr. niveluri:1; S. construita la sol:65 mp; |

B. Partea II. Proprietari și acte

| Inscrieri privitoare la dreptul de proprietate și alte drepturi reale | Referințe |
|---|-----------|
| / | |
| Act Administrativ nr. TDP 1147-1364, din 07/05/1997 emis de CJSDPAT DOLJ; | |
| B1 | A1 |
| Intabulare, drept de PROPRIETATE, dobandit prin Reconstituire, cota actuala 1/1, cota initiala 1/1 1) MATEI TUDORINA , CONFORM TDP MATEI TUDORIȚA | |
| Act Normativ nr. Legea 7, din 13/03/1996 emis de PARLAMENTUL ROMÂNIEI; | |
| B2 | A1.1 |
| Intabulare, drept de PROPRIETATE, dobandit prin Lege, cota actuala 1/1, cota initiala 1/1 1) MATEI TUDORINA , CONFORM TDP MATEI TUDORIȚA | |

C. Partea III. SARCINI .

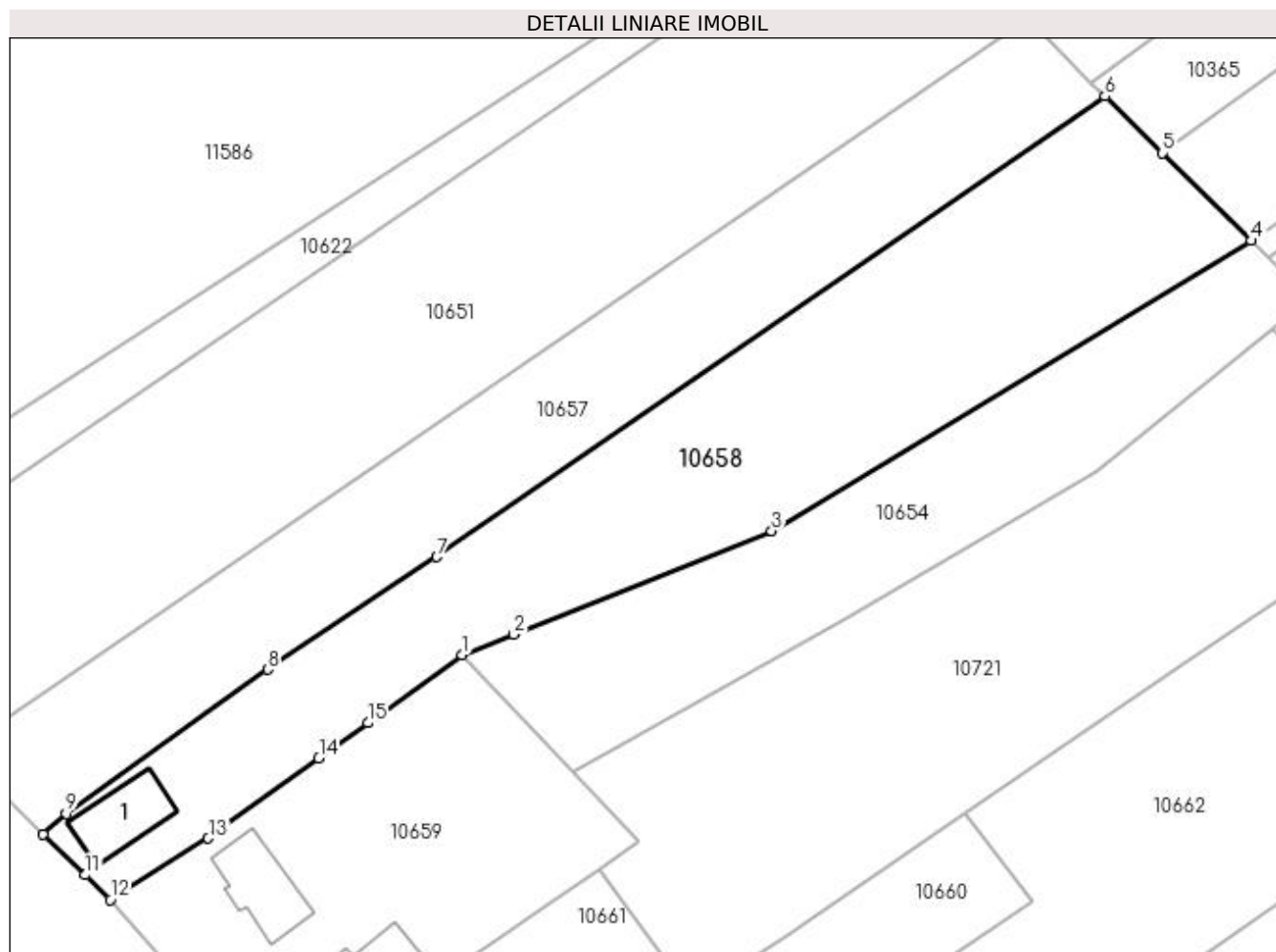
| Inscrieri privind dezmembramintele dreptului de proprietate, drepturi reale de garanție și sarcini | Referințe |
|--|-----------|
| NU SUNT | |

Anexa Nr. 1 La Partea I

Teren

| Nr cadastral | Suprafața (mp)* | Observații / Referințe |
|--------------|-----------------|------------------------|
| | 2.400 | |

* Suprafața este determinată în planul de proiecție Stereo 70.



Date referitoare la teren

| Crt | Categorie folosință | Intra vilan | Suprafața (mp) | Tarla | Parcelă | Nr. topo | Observații / Referințe |
|-----|---------------------|-------------|----------------|-------|---------|----------|------------------------|
| 1 | curți construcții | DA | 638 | 1 | 2 | - | |
| 2 | arabil | NU | 1.762 | 10 | 35/1 | - | |

Date referitoare la construcții

| Crt | Număr | Destinație construcție | Supraf. (mp) | Situație juridică | Observații / Referințe |
|------|-------|-------------------------|--------------|-------------------|---|
| A1.1 | | construcții de locuințe | 65 | Cu acte | Nr. niveluri:1; S. construita la sol:65 mp; |

Lungime Segmente

1) Valorile lungimilor segmentelor sunt obținute din proiecție în plan.

| Punct început | X / Y | Punct sfârșit | X / Y | Lungime segment (** (m) |
|---------------|---------------------------|---------------|----------------------------|-------------------------|
| 1 | 432.382,731 301.957,98 | 2 | 432.388,574 301.960,32 | 6.294 |
| 2 | 432.388,574 301.960,32 | 3 | 432.417,85 301.972,046 | 31.537 |
| 3 | 432.417,85 301.972,046 | 4 | 432.472,261 302.004,961 | 63.592 |

| Punct început | X / Y | Punct sfârșit | X / Y | Lungime segment (** (m) |
|---------------|----------------------------|---------------|----------------------------|-------------------------|
| 4 | 432.472,261 302.004,961 | 5 | 432.462,21 302.014,884 | 14.124 |
| 5 | 432.462,21 302.014,884 | 6 | 432.455,666 302.021,345 | 9.196 |
| 6 | 432.455,666 302.021,345 | 7 | 432.379,88 301.969,113 | 92.042 |
| 7 | 432.379,88 301.969,113 | 8 | 432.360,684 301.956,342 | 23.056 |
| 8 | 432.360,684 301.956,342 | 9 | 432.337,794 301.940,009 | 28.12 |
| 9 | 432.337,794 301.940,009 | 10 | 432.335,21 301.937,607 | 3.528 |
| 10 | 432.335,21 301.937,607 | 11 | 432.339,987 301.933,024 | 6.62 |
| 11 | 432.339,987 301.933,024 | 12 | 432.342,842 301.930,219 | 4.002 |
| 12 | 432.342,842 301.930,219 | 13 | 432.353,951 301.937,194 | 13.117 |
| 13 | 432.353,951 301.937,194 | 14 | 432.366,494 301.946,253 | 15.472 |
| 14 | 432.366,494 301.946,253 | 15 | 432.372,059 301.950,273 | 6.865 |
| 15 | 432.372,059 301.950,273 | 1 | 432.382,731 301.957,98 | 13.164 |

** Lungimile segmentelor sunt determinate în planul de proiecție Stereo 70 și sunt rotunjite la 1 milimetru.

*** Distanța dintre puncte este formată din segmente cumulate ce sunt mai mici decât valoarea 1 milimetru.

**DATE DESPRE IMOBILUL NR. 10659**

Oficiul de Cadastru și Publicitate Imobiliară DOLJ
Biroul de Cadastru și Publicitate Imobiliară Craiova

A. Partea I. Descrierea imobilului

TEREN Intravilan

Adresa: Loc. Teslui, Jud. Dolj, T1, P3, 4, 4/1

| Nr. Crt | Nr cadastral Nr. topografic | Suprafața* (mp) | Observații / Referințe |
|---------|-----------------------------|-----------------|---------------------------------------|
| A1 | | 1.407 | Sector cadastral:11 Teren imprejmuit; |

Construcții

| Crt | Nr cadastral Nr. topografic | Adresa | Observații / Referințe |
|------|-----------------------------|--|--|
| A1.1 | | Loc. Teslui, Jud. Dolj, T1, P3, 4, 4/1 | Nr. niveluri:2; S. construita la sol:73 mp; |
| A1.2 | | Loc. Teslui, Jud. Dolj, T1, P3, 4, 4/1 | Nr. niveluri:1; S. construita la sol:110 mp; |

B. Partea II. Proprietari și acte

| Inscrieri privitoare la dreptul de proprietate și alte drepturi reale | | Referințe |
|---|---|------------|
| / | | |
| Act Administrativ nr. TDP 690-15093, din 24/01/1995 emis de CJSDPAT DOLJ; | | |
| B1 | Intabulare, drept de PROPRIETATE, dobandit prin Reconstituire, cota actuala 1/1, cota initiala 1/1 1) DUMITREASA SEPTIMIU, LIPSA CNP | A1 |
| Act Normativ nr. Legea 7, din 13/03/1996 emis de PARLAMENTUL ROMÂNIEI; | | |
| B2 | Intabulare, drept de PROPRIETATE, dobandit prin Lege, cota actuala 1/1, cota initiala 1/1 1) DUMITREASA SEPTIMIU, LIPSA CNP | A1.1, A1.2 |

C. Partea III. SARCINI .

| Inscrieri privind dezmembramintele dreptului de proprietate, drepturi reale de garanție și sarcini | Referințe |
|--|-----------|
| NU SUNT | |

Anexa Nr. 1 La Partea I

Teren

| Nr cadastral | Suprafața (mp)* | Observații / Referințe |
|--------------|-----------------|------------------------|
| | 1.407 | |

* Suprafața este determinată în planul de proiecție Stereo 70.



Date referitoare la teren

| Crt | Categorie folosință | Intra vilan | Suprafața (mp) | Tarla | Parcelă | Nr. topo | Observații / Referințe |
|-----|---------------------|-------------|----------------|-------|---------|----------|------------------------|
| 1 | altele | DA | 841 | 1 | 3 | - | |
| 2 | vie | DA | 196 | 1 | 4 | - | |
| 3 | arabil | DA | 370 | 1 | 4/1 | - | |

Date referitoare la construcții

| Crt | Număr | Destinație construcție | Supraf. (mp) | Situație juridică | Observații / Referințe |
|------|-------|-------------------------|--------------|-------------------|--|
| A1.1 | | construcții de locuințe | 73 | Cu acte | Nr. niveluri:2; S. construita la sol:73 mp; |
| A1.2 | | construcții anexa | 110 | Cu acte | Nr. niveluri:1; S. construita la sol:110 mp; |

Lungime Segmente

1) Valorile lungimilor segmentelor sunt obținute din proiecție în plan.

| Punct început | X / Y | Punct sfârșit | X / Y | Lungime segment (** (m) |
|---------------|----------------------------|---------------|----------------------------|-------------------------|
| 1 | 432.366,494 301.946,253 | 2 | 432.353,951 301.937,194 | 15.472 |
| 2 | 432.353,951 301.937,194 | 3 | 432.342,842 301.930,219 | 13.117 |

| Punct început | X / Y | Punct sfârșit | X / Y | Lungime segment (** (m) |
|---------------|----------------------------|---------------|----------------------------|-------------------------|
| 3 | 432.342,842 301.930,219 | 4 | 432.356,526 301.914,924 | 20.523 |
| 4 | 432.356,526 301.914,924 | 5 | 432.362,421 301.907,885 | 9.181 |
| 5 | 432.362,421 301.907,885 | 6 | 432.366,51 301.910,825 | 5.036 |
| 6 | 432.366,51 301.910,825 | 7 | 432.381,588 301.922,203 | 18.889 |
| 7 | 432.381,588 301.922,203 | 8 | 432.386,755 301.925,764 | 6.275 |
| 8 | 432.386,755 301.925,764 | 9 | 432.392,428 301.929,675 | 6.89 |
| 9 | 432.392,428 301.929,675 | 10 | 432.398,23 301.933,674 | 7.047 |
| 10 | 432.398,23 301.933,674 | 11 | 432.402,788 301.936,923 | 5.597 |
| 11 | 432.402,788 301.936,923 | 12 | 432.395,411 301.944,669 | 10.697 |
| 12 | 432.395,411 301.944,669 | 13 | 432.382,731 301.957,98 | 18.384 |
| 13 | 432.382,731 301.957,98 | 14 | 432.372,059 301.950,273 | 13.164 |
| 14 | 432.372,059 301.950,273 | 1 | 432.366,494 301.946,253 | 6.865 |

** Lungimile segmentelor sunt determinate în planul de proiecție Stereo 70 și sunt rotunjite la 1 milimetru.

*** Distanța dintre puncte este formată din segmente cumulate ce sunt mai mici decât valoarea 1 milimetru.

**DATE DESPRE IMOBILUL NR. 10660**

Oficiul de Cadastru și Publicitate Imobiliară DOLJ
Biroul de Cadastru și Publicitate Imobiliară Craiova

A. Partea I. Descrierea imobilului

TEREN Intravilan

Adresa: Loc. Teslui, Str Decebal, Nr. 133, Jud. Dolj

| Nr. Crt | Nr cadastral Nr. topografic | Suprafața* (mp) | Observații / Referințe |
|---------|-----------------------------|-----------------|---------------------------------------|
| A1 | 32481 | 1.001 | Sector cadastral:11 Teren imprejmuit; |

Construcții

| Crt | Nr cadastral Nr. topografic | Adresa | Observații / Referințe |
|------|-----------------------------|--|--|
| A1.1 | 32481-C1 | Loc. Teslui, Str Decebal, Nr. 133, Jud. Dolj | Nr. niveluri:1; S. construita la sol:76 mp; S. construita desfasurata:76 mp; Casa de locuit - edificata in anul 1970, construita din caramida, acoperita cu tabla, regim de inaltime P. |
| A1.2 | 32481-C2 | Loc. Teslui, Str Decebal, Nr. 133, Jud. Dolj | Nr. niveluri:1; S. construita la sol:60 mp; S. construita desfasurata:60 mp; Anexa - edificata in anul 1960, construita din caramida si chirpici, acoperita cu tigla, regim de inaltime P. |
| A1.3 | 32481-C3 | Loc. Teslui, Str Decebal, Nr. 133, Jud. Dolj | Nr. niveluri:1; S. construita la sol:17 mp; S. construita desfasurata:17 mp; Anexa - edificata in anul 1960, construita din material lemnos, acoperita cu tigla, regim de inaltime P. |

B. Partea II. Proprietari și acte

| Inscrieri privitoare la dreptul de proprietate și alte drepturi reale | Referințe |
|--|----------------------|
| 79845 / 13/04/2020 | |
| Act Notarial nr. Contract de intretinere nr.484, din 10/04/2020 emis de NP Ghizdavu Stela; | |
| B1 | A1, A1.1, A1.2, A1.3 |
| Intabulare, drept de PROPRIETATE, dobandit prin Conventie, cota actuala 1/1, cota initiala 1/1 | |
| 1) BADEA DORU | |
| 2) BADEA MONICA-ADELA | |

C. Partea III. SARCINI

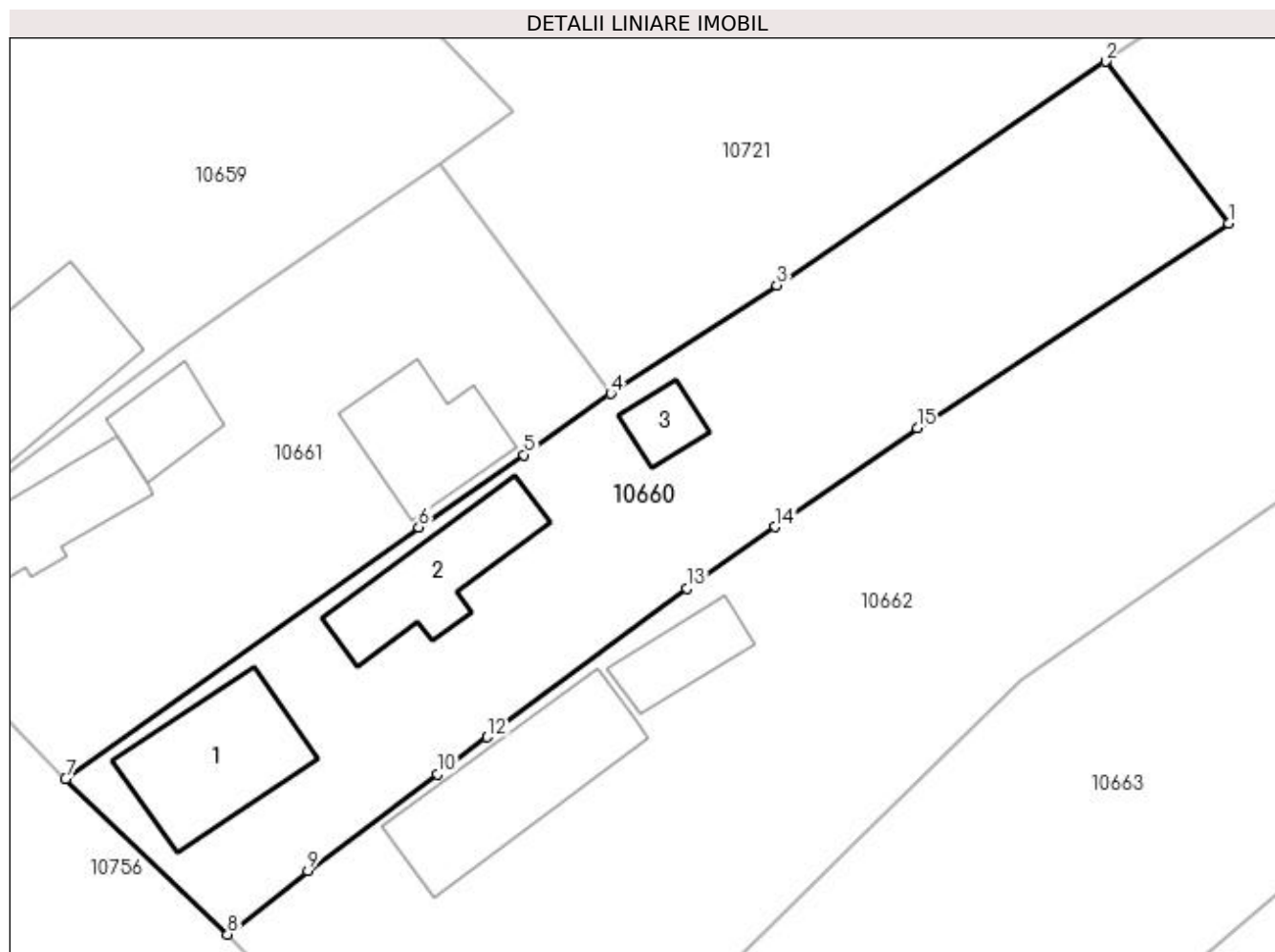
| Inscrieri privind dezmembramintele dreptului de proprietate, drepturi reale de garanție și sarcini | Referințe |
|---|----------------------|
| 79845 / 13/04/2020 | |
| Act Notarial nr. Contract de intretinere nr.484, din 10/04/2020 emis de NP Ghizdavu Stela; | |
| C1 | A1, A1.1, A1.2, A1.3 |
| Intabulare, drept de UZUFRACT VIAGER, dobandit prin Conventie, cota actuala 1/1, cota initiala 1/1 | |
| 1) DUMITRU GHEORGHÎA | |
| C2 | A1, A1.1, A1.2, A1.3 |
| Intabulare, drept de IPOTECA LEGALA, Valoare:0 ce are ca obiect plata rentei în bani corespunzătoare întreținerii neexecutate în favoarea creditorului întreținerii | |
| 1) DUMITRU GHEORGHÎA | |

Anexa Nr. 1 La Partea I

Teren

| Nr cadastral | Suprafața (mp)* | Observații / Referințe |
|--------------|-----------------|------------------------|
| 32481 | 1.001 | |

* Suprafața este determinată în planul de proiecție Stereo 70.



Date referitoare la teren

| Crt | Categorie folosință | Intra vilan | Suprafața (mp) | Tarla | Parcelă | Nr. topo | Observații / Referințe |
|-----|---------------------|-------------|----------------|-------|---------|----------|------------------------|
| 1 | curți constructii | DA | 1.001 | - | 7 | - | |

Date referitoare la construcții

| Crt | Număr | Destinație construcție | Supraf. (mp) | Situație juridică | Observații / Referințe |
|------|----------|-------------------------|--------------|-------------------|--|
| A1.1 | 32481-C1 | construcții de locuințe | 76 | Cu acte | Nr. niveluri:1; S. construită la sol:76 mp; S. construită desfasurată:76 mp; Casa de locuit - edificată în anul 1970, construită din caramida, acoperită cu tabla, regim de înălțime P. |
| A1.2 | 32481-C2 | construcții anexa | 60 | Cu acte | Nr. niveluri:1; S. construită la sol:60 mp; S. construită desfasurată:60 mp; Anexa - edificată în anul 1960, construită din caramida și chirpici, acoperită cu țigla, regim de înălțime P. |
| A1.3 | 32481-C3 | construcții anexa | 17 | Cu acte | Nr. niveluri:1; S. construită la sol:17 mp; S. construită desfasurată:17 mp; Anexa - edificată în anul 1960, construită din material lemnos, acoperită cu țigla, regim de înălțime P. |

Lungime Segmente

1) Valorile lungimilor segmentelor sunt obținute din proiecție în plan.

| Punct început | X / Y | Punct sfârșit | X / Y | Lungime segment (** (m) |
|---------------|----------------------------|---------------|----------------------------|-------------------------|
| 1 | 432.447,553 301.929,959 | 2 | 432.439,868 301.940,071 | 12.701 |
| 2 | 432.439,868 301.940,071 | 3 | 432.419,299 301.926,091 | 24.87 |
| 3 | 432.419,299 301.926,091 | 4 | 432.408,921 301.919,324 | 12.389 |
| 4 | 432.408,921 301.919,324 | 5 | 432.403,517 301.915,487 | 6.628 |
| 5 | 432.403,517 301.915,487 | 6 | 432.396,928 301.910,967 | 7.99 |
| 6 | 432.396,928 301.910,967 | 7 | 432.374,845 301.895,253 | 27.103 |
| 7 | 432.374,845 301.895,253 | 8 | 432.384,978 301.885,526 | 14.046 |
| 8 | 432.384,978 301.885,526 | 9 | 432.389,992 301.889,504 | 6.4 |
| 9 | 432.389,992 301.889,504 | 10 | 432.398,09 301.895,535 | 10.097 |
| 10 | 432.398,09 301.895,535 | 11 | 432.399,047 301.896,247 | 1.193 |
| 11 | 432.399,047 301.896,247 | 12 | 432.401,2 301.897,851 | 2.685 |
| 12 | 432.401,2 301.897,851 | 13 | 432.413,672 301.907,139 | 15.55 |
| 13 | 432.413,672 301.907,139 | 14 | 432.419,199 301.910,981 | 6.731 |
| 14 | 432.419,199 301.910,981 | 15 | 432.428,093 301.917,163 | 10.831 |
| 15 | 432.428,093 301.917,163 | 1 | 432.447,553 301.929,959 | 23.29 |

** Lungimile segmentelor sunt determinate în planul de proiecție Stereo 70 și sunt rotunjite la 1 milimetru.

*** Distanța dintre puncte este formată din segmente cumulate ce sunt mai mici decât valoarea 1 milimetru.

**DATE DESPRE IMOBILUL NR. 10661**

Oficiul de Cadastru și Publicitate Imobiliară DOLJ
Biroul de Cadastru și Publicitate Imobiliară Craiova

A. Partea I. Descrierea imobilului

TEREN Intravilan

Adresa: Loc. Teslui, Str Decebal, Nr. 131, Jud. Dolj, T1, P5

| Nr. Crt | Nr cadastral Nr. topografic | Suprafața* (mp) | Observații / Referințe |
|---------|-----------------------------|-----------------|---------------------------------------|
| A1 | 30416 | 766 | Sector cadastral:11 Teren imprejmuit; |

Construcții

| Crt | Nr cadastral Nr. topografic | Adresa | Observații / Referințe |
|------|-----------------------------|--|--|
| A1.1 | 30416-C1 | Loc. Teslui, Str Decebal, Nr. 131, Jud. Dolj, T1, P5 | Nr. niveluri:1; S. construita la sol:56 mp; Locuinta : - compusa din 3camere si 2holuri - edificata in 1977, construita din caramida si paianta si acoperita cu tabla si tigla - nu are lift si nu detine certificat nde performanta energetica - Scd=56mp |
| A1.2 | 30416-C2 | Loc. Teslui, Str Decebal, Nr. 131, Jud. Dolj, T1, P5 | Nr. niveluri:1; S. construita la sol:57 mp; Anexa : - compusa din camera, bucatarie de iarna, bucatarie de vara si 2holuri - edificata in 1977, construita din caramida si acoperita cu tigla - nu are lift si nu detine certificat de performanta energetica - Scd=57 |
| A1.3 | 30416-C3 | Loc. Teslui, Str Decebal, Nr. 131, Jud. Dolj, T1, P5 | Nr. niveluri:2; S. construita la sol:29 mp; Anaxa : - beci cu magazie deasupra si sopron - edificata in 1977, construita din scandura si acoperita cu tigla - Scd=48mp |

B. Partea II. Proprietari și acte

| Inscrieri privitoare la dreptul de proprietate și alte drepturi reale | Referințe |
|---|----------------------|
| 144973 / 21/07/2020 | |
| Act Notarial nr. Contract de vanzare aut. nr. 1359, din 20/07/2020 emis de NP Gliga Laura; | |
| B1 Intabulare, drept de PROPRIETATE, dobandit prin Conventie, cota actuala 1/1, cota initiala 1/1 1) DUMITRU IONEL | A1, A1.1, A1.2, A1.3 |

C. Partea III. SARCINI .

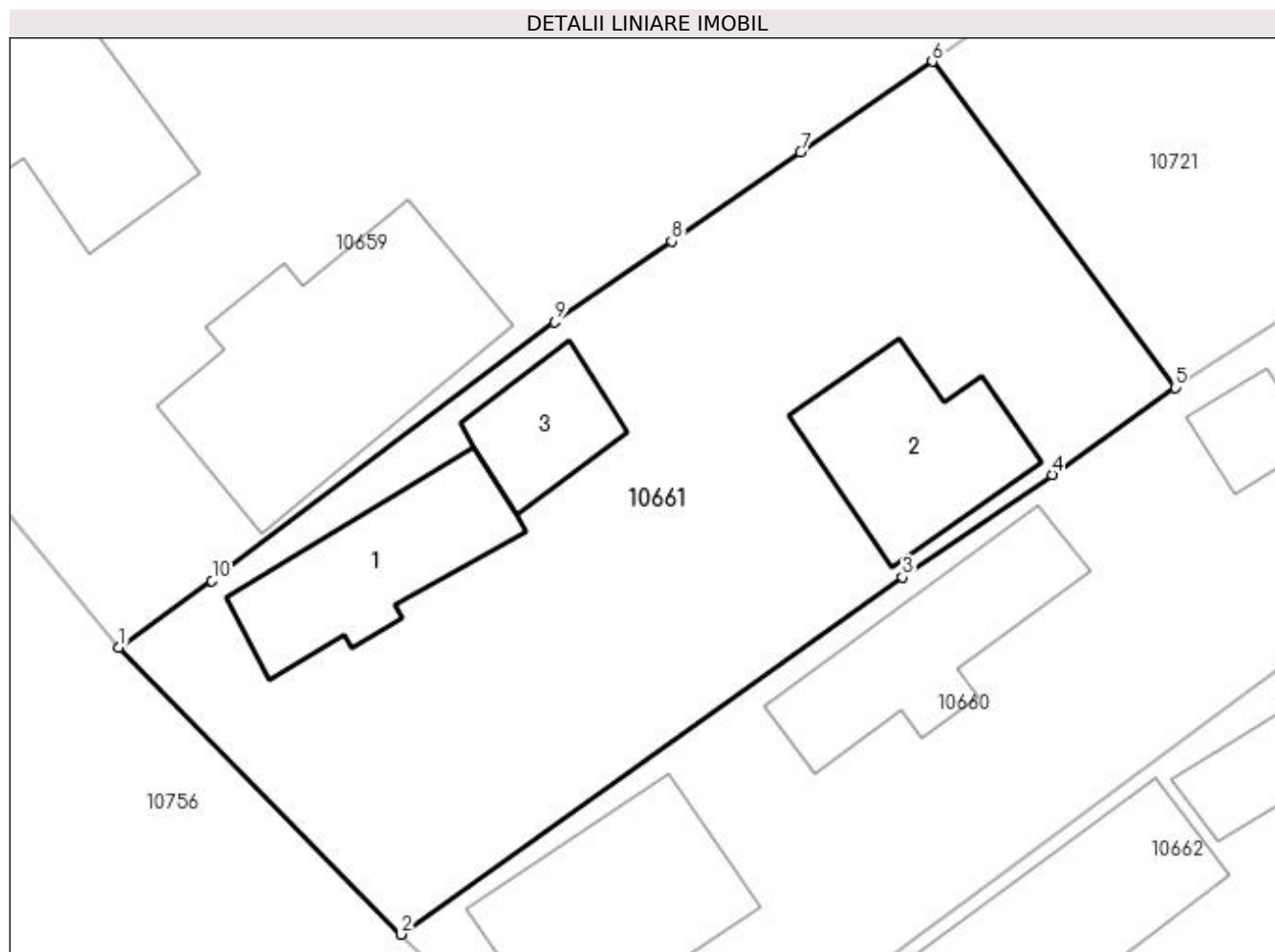
| Inscrieri privind dezmembramintele dreptului de proprietate, drepturi reale de garanție și sarcini | Referințe |
|--|-----------|
| NU SUNT | |

Anexa Nr. 1 La Partea I

Teren

| Nr cadastral | Suprafața (mp)* | Observații / Referințe |
|--------------|-----------------|------------------------|
| 30416 | 766 | |

* Suprafața este determinată în planul de proiecție Stereo 70.



Date referitoare la teren

| Crt | Categorie folosință | Intra vilan | Suprafața (mp) | Tarla | Parcelă | Nr. topo | Observații / Referințe |
|-----|---------------------|-------------|----------------|-------|---------|----------|------------------------|
| 1 | curți constructii | DA | 766 | 1 | 5 | - | |

Date referitoare la construcții

| Crt | Număr | Destinație construcție | Supraf. (mp) | Situație juridică | Observații / Referințe |
|------|----------|-------------------------|--------------|-------------------|--|
| A1.1 | 30416-C1 | construcții de locuințe | 56 | Cu acte | Nr. niveluri:1; S. construita la sol:56 mp; Locuinta : - compusa din 3camere si 2holuri - edificata in 1977, construita din caramida si paianta si acoperita cu tabla si tigla - nu are lift si nu detine certificat nde performanta energetica - Scd=56mp |
| A1.2 | 30416-C2 | construcții anexa | 57 | Cu acte | Nr. niveluri:1; S. construita la sol:57 mp; Anexa : - compusa din camera, bucatarie de iarna, bucatarie de vara si 2holuri - edificata in 1977, construita din caramida si acoperita cu tigla - nu are lift si nu detine certificat de performanta energetica - Scd=57 |

| Crt | Număr | Destinație construcție | Supraf. (mp) | Situație juridică | Observații / Referințe |
|------|----------|------------------------|--------------|-------------------|---|
| A1.3 | 30416-C3 | construcții anexa | 29 | Cu acte | Nr. niveluri:2; S. construita la sol:29 mp; Anexa : - beci cu magazie deasupra si sopron - edificata in 1977, construita din scandura si acoperita cu tigla - Scd=48mp |

Lungime Segmente

1) Valorile lungimilor segmentelor sunt obținute din proiecție în plan.

| Punct început | X / Y | Punct sfârșit | X / Y | Lungime segment (** (m) |
|---------------|----------------------------|---------------|----------------------------|-------------------------|
| 1 | 432.362,421 301.907,885 | 2 | 432.374,845 301.895,253 | 17.718 |
| 2 | 432.374,845 301.895,253 | 3 | 432.396,928 301.910,967 | 27.103 |
| 3 | 432.396,928 301.910,967 | 4 | 432.403,517 301.915,487 | 7.99 |
| 4 | 432.403,517 301.915,487 | 5 | 432.408,921 301.919,324 | 6.628 |
| 5 | 432.408,921 301.919,324 | 6 | 432.398,23 301.933,674 | 17.895 |
| 6 | 432.398,23 301.933,674 | 7 | 432.392,428 301.929,675 | 7.047 |
| 7 | 432.392,428 301.929,675 | 8 | 432.386,755 301.925,764 | 6.89 |
| 8 | 432.386,755 301.925,764 | 9 | 432.381,588 301.922,203 | 6.275 |
| 9 | 432.381,588 301.922,203 | 10 | 432.366,51 301.910,825 | 18.889 |
| 10 | 432.366,51 301.910,825 | 1 | 432.362,421 301.907,885 | 5.036 |

** Lungimile segmentelor sunt determinate în planul de proiecție Stereo 70 și sunt rotunjite la 1 milimetru.

*** Distanța dintre puncte este formată din segmente cumulate ce sunt mai mici decât valoarea 1 milimetru.

**DATE DESPRE IMOBILUL NR. 10662**

Oficiul de Cadastru și Publicitate Imobiliară DOLJ
Biroul de Cadastru și Publicitate Imobiliară Craiova

A. Partea I. Descrierea imobilului

TEREN Necunoscut

Adresa: Loc. Teslui, Jud. Dolj, T1, P8, 9, 10, 10/1

| Nr. Crt | Nr cadastral Nr. topografic | Suprafața* (mp) | Observații / Referințe |
|---------|-----------------------------|-----------------|---------------------------------------|
| A1 | | 3.329 | Sector cadastral:11 Teren imprejmuit; |

Construcții

| Crt | Nr cadastral Nr. topografic | Adresa | Observații / Referințe |
|------|-----------------------------|---|---|
| A1.1 | | Loc. Teslui, Jud. Dolj, T1, P8, 9, 10, 10/1 | Nr. niveluri:1; S. construita la sol:92 mp; |
| A1.2 | | Loc. Teslui, Jud. Dolj, T1, P8, 9, 10, 10/1 | Nr. niveluri:1; S. construita la sol:29 mp; |

B. Partea II. Proprietari și acte

| Inscrieri privitoare la dreptul de proprietate și alte drepturi reale | | Referințe |
|---|---|------------|
| / | | |
| Act Administrativ nr. TDP 1135-1364, din 07/02/1998 emis de CJSDPAT DOLJ; | | |
| B1 | Intabulare, drept de PROPRIETATE, dobandit prin Reconstituire, cota actuala 1/1, cota initiala 1/1 1) CIURCEA MARIA, LIPSA CNP | A1 |
| Act Normativ nr. Legea 7, din 13/03/1996 emis de PARLAMENTUL ROMÂNIEI; | | |
| B2 | Intabulare, drept de PROPRIETATE, dobandit prin Lege, cota actuala 1/1, cota initiala 1/1 1) CIURCEA MARIA, LIPSA CNP | A1.1, A1.2 |

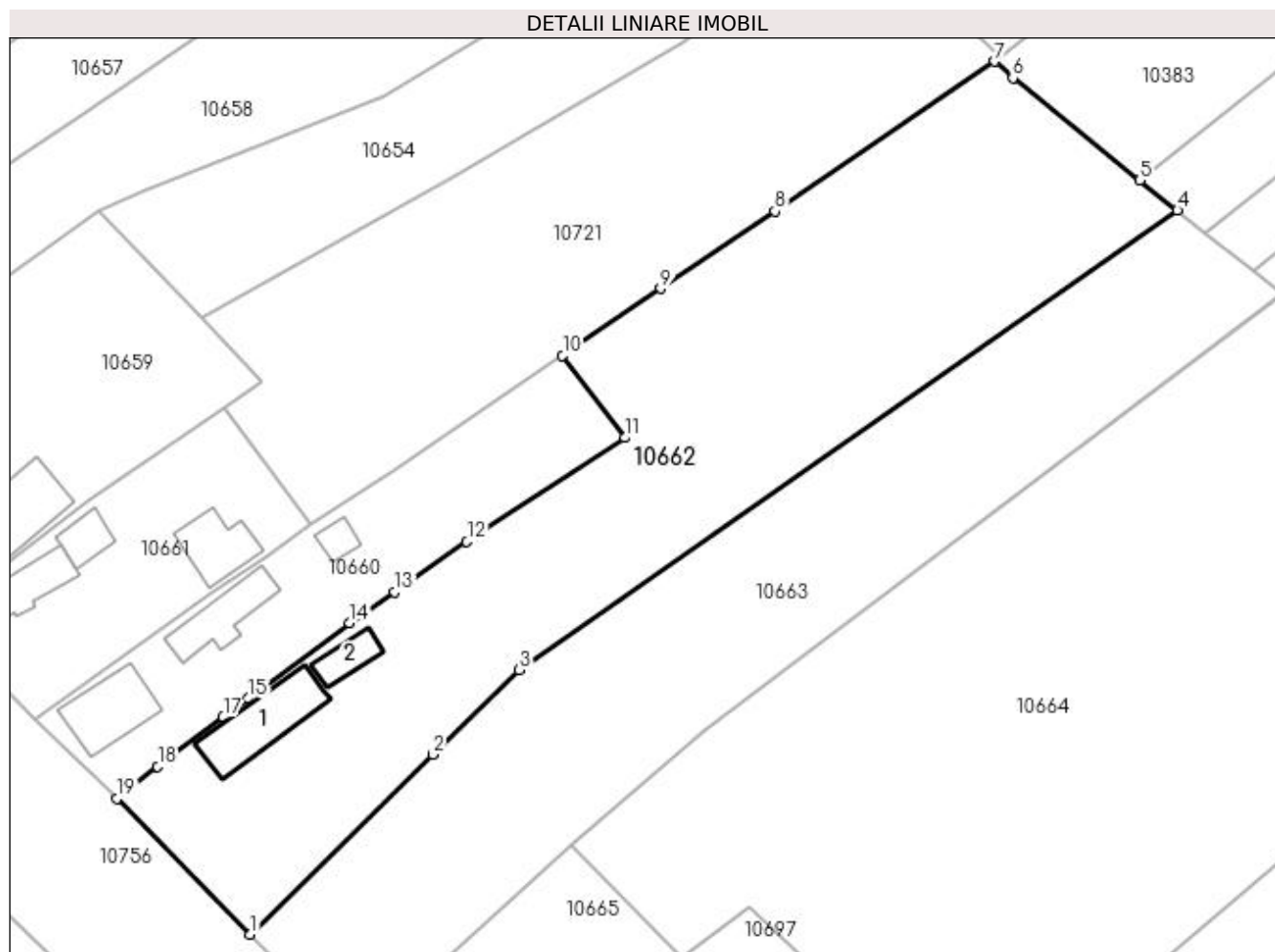
C. Partea III. SARCINI .

| Inscrieri privind dezmembramintele dreptului de proprietate, drepturi reale de garanție și sarcini | Referințe |
|--|-----------|
| NU SUNT | |

Anexa Nr. 1 La Partea I**Teren**

| Nr cadastral | Suprafața (mp)* | Observații / Referințe |
|--------------|-----------------|------------------------|
| | 3.329 | |

* Suprafața este determinată în planul de proiecție Stereo 70.

**Date referitoare la teren**

| Crt | Categorie folosință | Intra vilan | Suprafața (mp) | Tarla | Parcelă | Nr. topo | Observații / Referințe |
|-----|---------------------|-------------|----------------|-------|---------|----------|------------------------|
| 1 | curți construcții | DA | 415 | 1 | 8 | - | |
| 2 | vie | DA | 63 | 1 | 9 | - | |
| 3 | vie | DA | 522 | 1 | 10 | - | |
| 4 | arabil | NU | 2.329 | 1 | 10/1 | - | |

Date referitoare la construcții

| Crt | Număr | Destinație construcție | Supraf. (mp) | Situație juridică | Observații / Referințe |
|------|-------|-------------------------|--------------|-------------------|---|
| A1.1 | | construcții de locuințe | 92 | Cu acte | Nr. niveluri:1; S. construita la sol:92 mp; |
| A1.2 | | construcții anexa | 29 | Cu acte | Nr. niveluri:1; S. construita la sol:29 mp; |

Lungime Segmente

1) Valorile lungimilor segmentelor sunt obținute din proiecție în plan.

| Punct început | X / Y | Punct sfârșit | X / Y | Lungime segment (** (m) |
|---------------|----------------------------|---------------|----------------------------|-------------------------|
| 1 | 432.401,445 301.868,831 | 2 | 432.423,907 301.890,966 | 31.536 |

| Punct început | X / Y | Punct sfârșit | X / Y | Lungime segment (** (m) |
|---------------|----------------------------|---------------|----------------------------|-------------------------|
| 2 | 432.423,907 301.890,966 | 3 | 432.434,565 301.901,378 | 14.9 |
| 3 | 432.434,565 301.901,378 | 4 | 432.515,571 301.957,913 | 98.783 |
| 4 | 432.515,571 301.957,913 | 5 | 432.510,937 301.961,636 | 5.944 |
| 5 | 432.510,937 301.961,636 | 6 | 432.495,299 301.974,199 | 20.059 |
| 6 | 432.495,299 301.974,199 | 7 | 432.493,095 301.976,246 | 3.008 |
| 7 | 432.493,095 301.976,246 | 8 | 432.466,003 301.957,833 | 32.757 |
| 8 | 432.466,003 301.957,833 | 9 | 432.451,96 301.948,289 | 16.979 |
| 9 | 432.451,96 301.948,289 | 10 | 432.439,868 301.940,071 | 14.62 |
| 10 | 432.439,868 301.940,071 | 11 | 432.447,553 301.929,959 | 12.701 |
| 11 | 432.447,553 301.929,959 | 12 | 432.428,093 301.917,163 | 23.29 |
| 12 | 432.428,093 301.917,163 | 13 | 432.419,199 301.910,981 | 10.831 |
| 13 | 432.419,199 301.910,981 | 14 | 432.413,672 301.907,139 | 6.731 |
| 14 | 432.413,672 301.907,139 | 15 | 432.401,2 301.897,851 | 15.55 |
| 15 | 432.401,2 301.897,851 | 16 | 432.399,047 301.896,247 | 2.685 |
| 16 | 432.399,047 301.896,247 | 17 | 432.398,09 301.895,535 | 1.193 |
| 17 | 432.398,09 301.895,535 | 18 | 432.389,992 301.889,504 | 10.097 |
| 18 | 432.389,992 301.889,504 | 19 | 432.384,978 301.885,526 | 6.4 |
| 19 | 432.384,978 301.885,526 | 1 | 432.401,445 301.868,831 | 23.45 |

** Lungimile segmentelor sunt determinate în planul de proiecție Stereo 70 și sunt rotunjite la 1 milimetru.

*** Distanța dintre puncte este formată din segmente cumulate ce sunt mai mici decât valoarea 1 milimetru.

**DATE DESPRE IMOBILUL NR. 10663**

Oficiul de Cadastru și Publicitate Imobiliară DOLJ
Biroul de Cadastru și Publicitate Imobiliară Craiova

A. Partea I. Descrierea imobilului

TEREN Necunoscut

Adresa: Loc. Teslui, Jud. Dolj, T1, P11, 11/1

| Nr. Crt | Nr cadastral Nr. topografic | Suprafața* (mp) | Observații / Referințe |
|---------|-----------------------------|-----------------|---------------------------------------|
| A1 | | 2.666 | Sector cadastral:11 Teren imprejmuit; |

B. Partea II. Proprietari și acte

| Inscrieri privitoare la dreptul de proprietate și alte drepturi reale | Referințe |
|--|-----------|
| / | |
| Act Administrativ nr. TDP 1246-2179, din 24/03/1999 emis de CJSDPAT DOLJ; | |
| B1 | A1 |
| Intabulare, drept de PROPRIETATE, dobandit prin Reconstituire, cota actuala 1/1, cota initiala 1/1 | |
| 1) CIORA IULIANA, LIPSA CNP | |
| 2) NICOLAE MARIN, LIPSA CNP | |

C. Partea III. SARCINI .

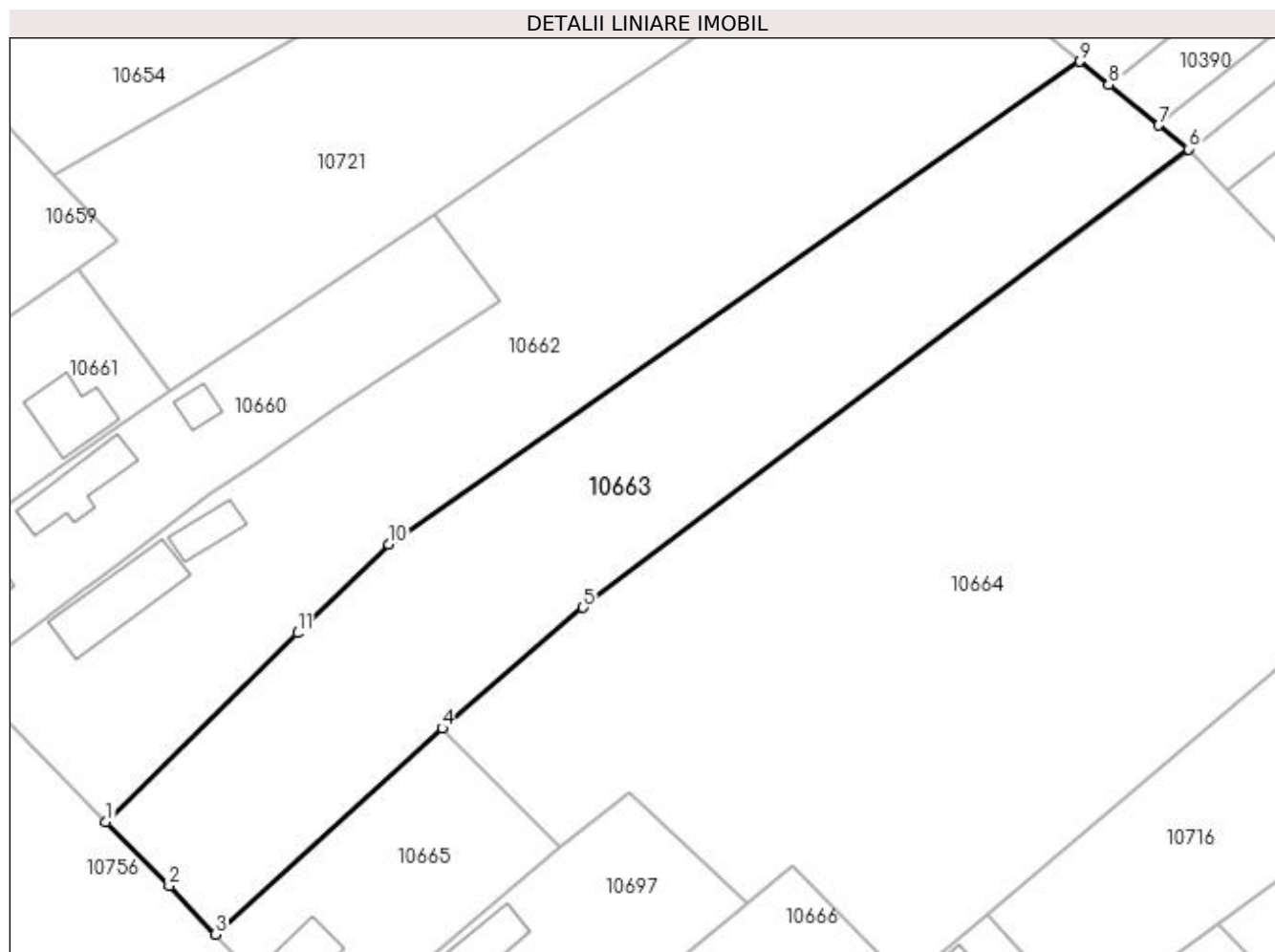
| Inscrieri privind dezmembramintele dreptului de proprietate, drepturi reale de garanție și sarcini | Referințe |
|--|-----------|
| NU SUNT | |

Anexa Nr. 1 La Partea I

Teren

| Nr cadastral | Suprafața (mp)* | Observații / Referințe |
|--------------|-----------------|------------------------|
| | 2.666 | |

* Suprafața este determinată în planul de proiecție Stereo 70.



Date referitoare la teren

| Crt | Categorie folosință | Intravilan | Suprafața (mp) | Tarla | Parcelă | Nr. topo | Observații / Referințe |
|-----|---------------------|------------|----------------|-------|---------|----------|------------------------|
| 1 | curți construcții | DA | 285 | 1 | 11 | - | |
| 2 | arabil | NU | 2.381 | 1 | 11/1 | - | |

Lungime Segmente

1) Valorile lungimilor segmentelor sunt obținute din proiecție în plan.

| Punct început | X / Y | Punct sfârșit | X / Y | Lungime segment (** (m) |
|---------------|----------------------------|---------------|----------------------------|-------------------------|
| 1 | 432.401,445 301.868,831 | 2 | 432.408,886 301.861,329 | 10.566 |
| 2 | 432.408,886 301.861,329 | 3 | 432.414,313 301.855,659 | 7.849 |
| 3 | 432.414,313 301.855,659 | 4 | 432.440,871 301.879,805 | 35.894 |
| 4 | 432.440,871 301.879,805 | 5 | 432.457,384 301.893,939 | 21.736 |

| Punct început | X / Y | Punct sfârșit | X / Y | Lungime segment (** (m) |
|------------------|----------------------------|------------------|----------------------------|-------------------------------|
| 5 | 432.457,384 301.893,939 | 6 | 432.528,341 301.947,654 | 88.995 |
| 6 | 432.528,341 301.947,654 | 7 | 432.524,865 301.950,446 | 4.458 |
| 7 | 432.524,865 301.950,446 | 8 | 432.518,995 301.955,162 | 7.53 |
| 8 | 432.518,995 301.955,162 | 9 | 432.515,571 301.957,913 | 4.392 |
| 9 | 432.515,571 301.957,913 | 10 | 432.434,565 301.901,378 | 98.783 |
| 10 | 432.434,565 301.901,378 | 11 | 432.423,907 301.890,966 | 14.9 |
| 11 | 432.423,907 301.890,966 | 1 | 432.401,445 301.868,831 | 31.536 |

** Lungimile segmentelor sunt determinate în planul de proiecție Stereo 70 și sunt rotunjite la 1 milimetru.

*** Distanța dintre puncte este formată din segmente cumulate ce sunt mai mici decât valoarea 1 milimetru.

**DATE DESPRE IMOBILUL NR. 10664**

Oficiul de Cadastru și Publicitate Imobiliară DOLJ
Biroul de Cadastru și Publicitate Imobiliară Craiova

A. Partea I. Descrierea imobilului

TEREN Intravilan

Adresa: Loc. Teslui, Jud. Dolj, T1, P13/3

| Nr. Crt | Nr cadastral Nr. topografic | Suprafața* (mp) | Observații / Referințe |
|---------|-----------------------------|-----------------|---|
| A1 | | 5.610 | Sector cadastral:11 Teren neimprejmuit; |

B. Partea II. Proprietari și acte

| Inscrieri privitoare la dreptul de proprietate și alte drepturi reale | Referințe |
|---|--|
| / | |
| Act Normativ nr. Legea 7, din 13/03/1996 emis de PARLAMENTUL ROMÂNIEI (art.13 alin.15); | |
| B1 | Inscrierea provizorie, drept de PROPRIETATE, dobandit prin Lege, cota actuala 1/1, cota initiala 1/1 |
| | 1) NEIDENTIFICAT NEIDENTIFICAT, CIF:0000000000000 |

C. Partea III. SARCINI .

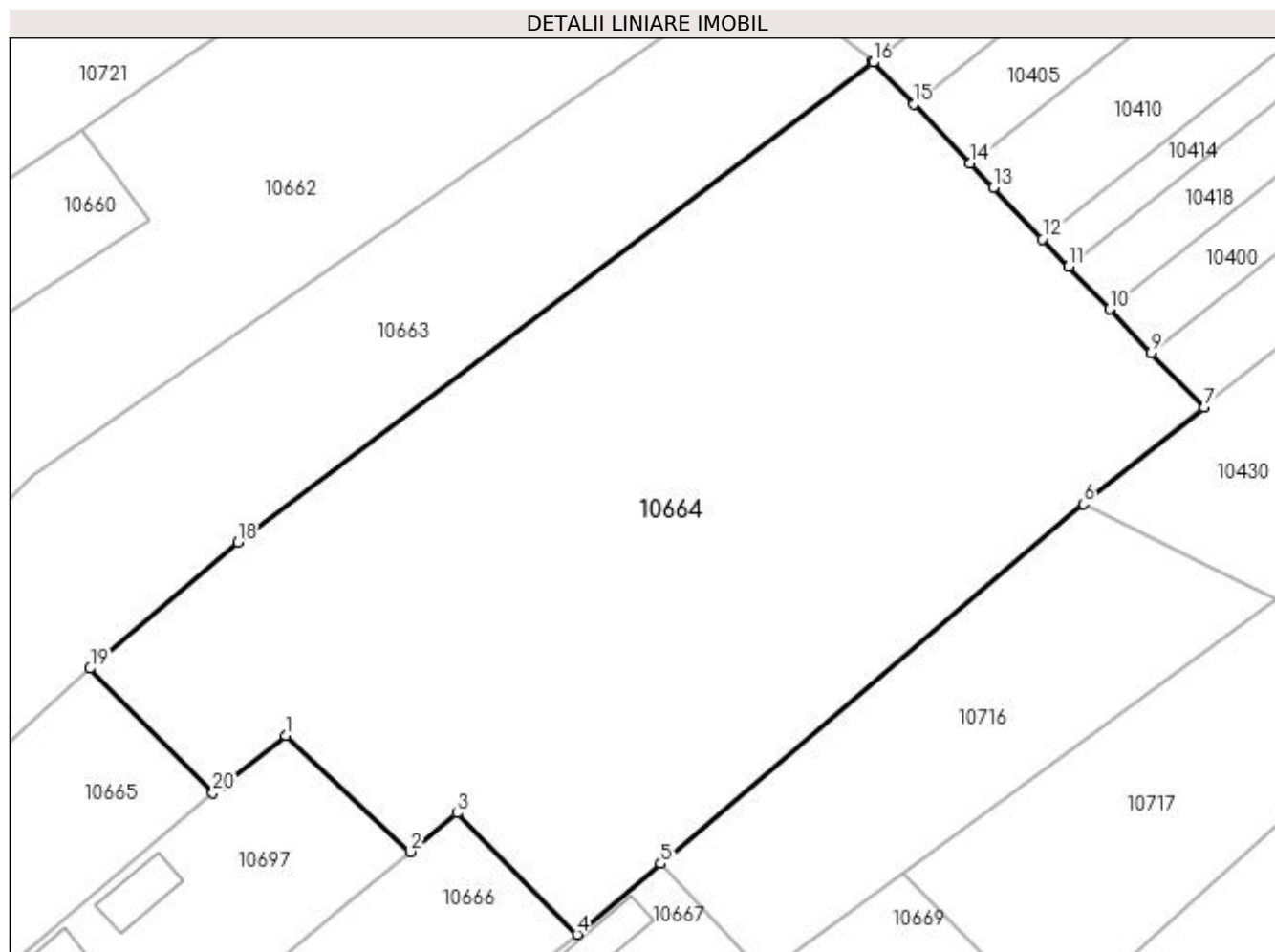
| Inscrieri privind dezmembramintele dreptului de proprietate, drepturi reale de garanție și sarcini | Referințe |
|--|-----------|
| NU SUNT | |

Anexa Nr. 1 La Partea I

Teren

| Nr cadastral | Suprafața (mp)* | Observații / Referințe |
|--------------|-----------------|------------------------|
| | 5.610 | |

* Suprafața este determinată în planul de proiecție Stereo 70.



Date referitoare la teren

| Crt | Categorie folosință | Intravilan | Suprafața (mp) | Tarla | Parcelă | Nr. topo | Observații / Referințe |
|-----|---------------------|------------|----------------|-------|---------|----------|------------------------|
| 1 | arabil | DA | 5.610 | 1 | 13/3 | - | |

Lungime Segmente

1) Valorile lungimilor segmentelor sunt obținute din proiecție în plan.

| Punct început | X / Y | Punct sfârșit | X / Y | Lungime segment (** (m) |
|---------------|----------------------------|---------------|----------------------------|-------------------------|
| 1 | 432.462,781 301.872,276 | 2 | 432.476,685 301.859,333 | 18.996 |
| 3 | 432.481,918 301.863,646 | 4 | 432.495,324 301.850,089 | 19.066 |
| 5 | 432.504,701 301.857,981 | 6 | 432.551,978 301.898,183 | 62.059 |
| 7 | 432.565,477 301.908,957 | 8 | 432.565,39 301.909,048 | 0.126 |
| 9 | 432.559,576 301.915,106 | 10 | 432.554,897 301.919,982 | 6.758 |

| Punct început | X / Y | Punct sfârșit | X / Y | Lungime segment (** (m) |
|---------------|----------------------------|---------------|----------------------------|-------------------------|
| 2 | 432.476,685 301.859,333 | 3 | 432.481,918 301.863,646 | 6.781 |
| 4 | 432.495,324 301.850,089 | 5 | 432.504,701 301.857,981 | 12.256 |
| 6 | 432.551,978 301.898,183 | 7 | 432.565,477 301.908,957 | 17.271 |
| 8 | 432.565,39 301.909,048 | 9 | 432.559,576 301.915,106 | 8.397 |
| 10 | 432.554,897 301.919,982 | 11 | 432.550,324 301.924,746 | 6.604 |

| Punct început | X / Y | Punct sfârșit | X / Y | Lungime segment (** (m) |
|---------------|----------------------------|---------------|----------------------------|-------------------------|
| 11 | 432.550,324 301.924,746 | 12 | 432.547,394 301.927,8 | 4.232 |
| 13 | 432.541,879 301.933,547 | 14 | 432.539,27 301.936,266 | 3.768 |
| 15 | 432.532,952 301.942,848 | 16 | 432.528,448 301.947,542 | 6.505 |
| 17 | 432.528,341 301.947,654 | 18 | 432.457,384 301.893,939 | 88.995 |
| 19 | 432.440,871 301.879,805 | 20 | 432.454,627 301.865,895 | 19.563 |
| 21 | 432.455,516 301.866,649 | 1 | 432.462,781 301.872,276 | 9.189 |

| Punct început | X / Y | Punct sfârșit | X / Y | Lungime segment (** (m) |
|---------------|----------------------------|---------------|----------------------------|-------------------------|
| 12 | 432.547,394 301.927,8 | 13 | 432.541,879 301.933,547 | 7.965 |
| 14 | 432.539,27 301.936,266 | 15 | 432.532,952 301.942,848 | 9.124 |
| 16 | 432.528,448 301.947,542 | 17 | 432.528,341 301.947,654 | 0.155 |
| 18 | 432.457,384 301.893,939 | 19 | 432.440,871 301.879,805 | 21.736 |
| 20 | 432.454,627 301.865,895 | 21 | 432.455,516 301.866,649 | 1.166 |

** Lungimile segmentelor sunt determinate în planul de proiecție Stereo 70 și sunt rotunjite la 1 milimetru.

*** Distanța dintre puncte este formată din segmente cumulate ce sunt mai mici decât valoarea 1 milimetru.

**DATE DESPRE IMOBILUL NR. 10665**

Oficiul de Cadastru și Publicitate Imobiliară DOLJ
Biroul de Cadastru și Publicitate Imobiliară Craiova

A. Partea I. Descrierea imobilului

TEREN Intravilan

Adresa: Loc. Teslui, Jud. Dolj, T1, P12

| Nr. Crt | Nr cadastral Nr. topografic | Suprafața* (mp) | Observații / Referințe |
|---------|-----------------------------|-----------------|---------------------------------------|
| A1 | | 681 | Sector cadastral:11 Teren imprejmuit; |

Construcții

| Crt | Nr cadastral Nr. topografic | Adresa | Observații / Referințe |
|------|-----------------------------|---------------------------------|---|
| A1.1 | | Loc. Teslui, Jud. Dolj, T1, P12 | Nr. niveluri:1; S. construita la sol:49 mp; |

B. Partea II. Proprietari și acte

| Inscrieri privitoare la dreptul de proprietate și alte drepturi reale | | Referințe |
|--|--|-----------|
| / | | |
| Act Administrativ nr. TDP 586-2198, din 11/04/1994 emis de CJSDPAT DOLJ; | | |
| B1 | Intabulare, drept de PROPRIETATE, dobandit prin Reconstituire, cota actuala 1/1, cota initiala 1/1 1) GHEORGHICA ION, LIPSA CNP | A1 |
| Act Normativ nr. Legea 7, din 13/03/1996 emis de PARLAMENTUL ROMÂNIEI; | | |
| B2 | Intabulare, drept de PROPRIETATE, dobandit prin Lege, cota actuala 1/1, cota initiala 1/1 1) GHEORGHICA ION, LIPSA CNP | A1.1 |

C. Partea III. SARCINI .

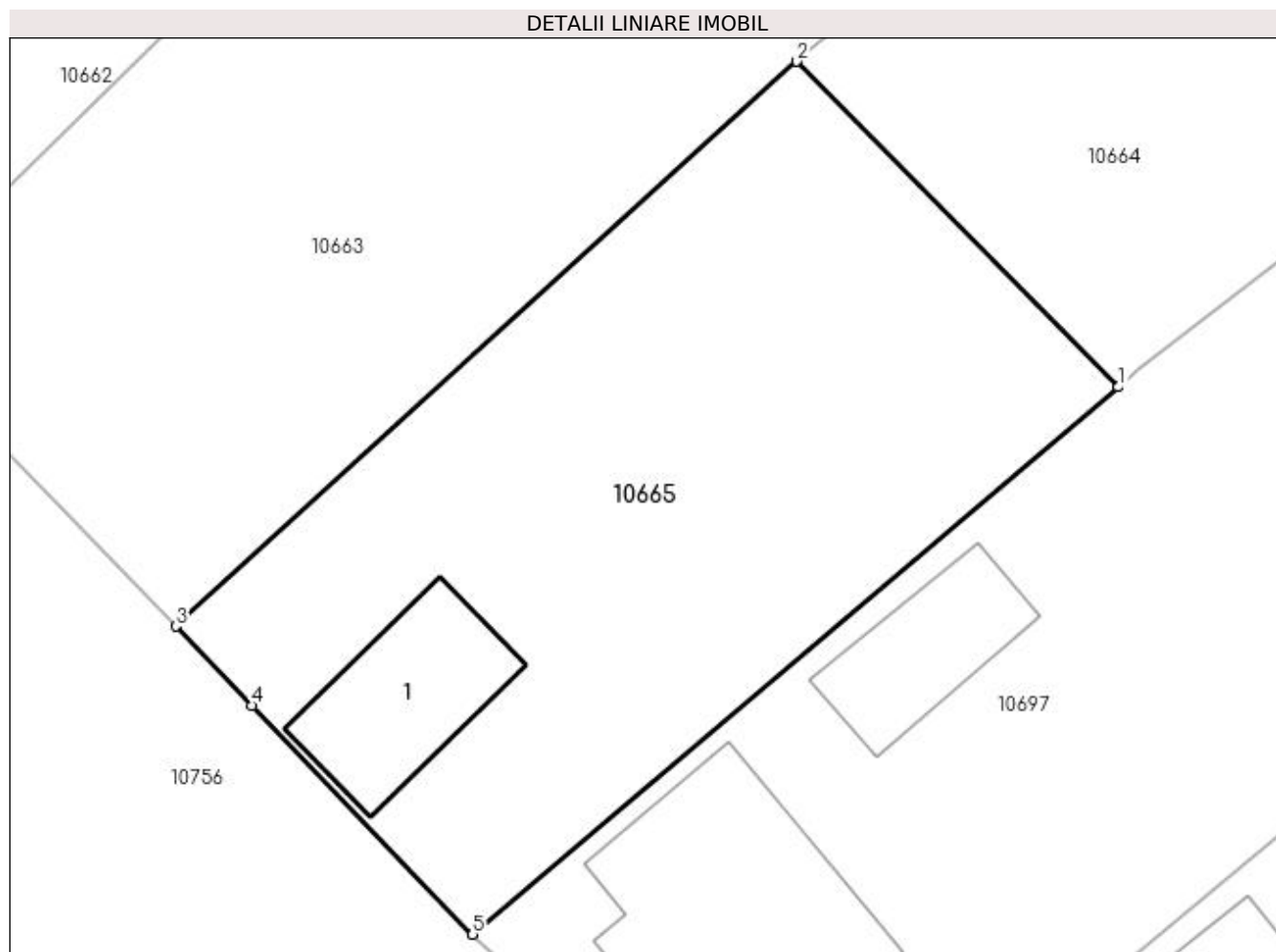
| Inscrieri privind dezmembramintele dreptului de proprietate, drepturi reale de garanție și sarcini | Referințe |
|--|-----------|
| NU SUNT | |

Anexa Nr. 1 La Partea I

Teren

| Nr cadastral | Suprafața (mp)* | Observații / Referințe |
|--------------|-----------------|------------------------|
| | 681 | |

* Suprafața este determinată în planul de proiecție Stereo 70.



Date referitoare la teren

| Crt | Categorie folosință | Intravilan | Suprafața (mp) | Tarla | Parcelă | Nr. topo | Observații / Referințe |
|-----|---------------------|------------|----------------|-------|---------|----------|------------------------|
| 1 | curți construcții | DA | 681 | 1 | 12 | - | |

Date referitoare la construcții

| Crt | Număr | Destinație construcție | Supraf. (mp) | Situație juridică | Observații / Referințe |
|------|-------|-------------------------|--------------|-------------------|---|
| A1.1 | | construcții de locuințe | 49 | Cu acte | Nr. niveluri:1; S. construita la sol:49 mp; |

Lungime Segmente

1) Valorile lungimilor segmentelor sunt obținute din proiecție în plan.

| Punct început | X / Y | Punct sfârșit | X / Y | Lungime segment (** (m) |
|---------------|----------------------------|---------------|----------------------------|-------------------------|
| 1 | 432.454,627 301.865,895 | 2 | 432.440,871 301.879,805 | 19.563 |
| 2 | 432.440,871 301.879,805 | 3 | 432.414,313 301.855,659 | 35.894 |
| 3 | 432.414,313 301.855,659 | 4 | 432.417,584 301.852,285 | 4.699 |
| 4 | 432.417,584 301.852,285 | 5 | 432.427,009 301.842,496 | 13.589 |

| Punct început | X / Y | Punct sfârşit | X / Y | Lungime segment (** (m) |
|---------------|----------------------------|---------------|----------------------------|-------------------------|
| 5 | 432.427,009 301.842,496 | 1 | 432.454,627 301.865,895 | 36.198 |

** Lungimile segmentelor sunt determinate în planul de proiecţie Stereo 70 şi sunt rotunjite la 1 milimetru.

*** Distanţa dintre puncte este formată din segmente cumulate ce sunt mai mici decât valoarea 1 milimetru.

**DATE DESPRE IMOBILUL NR. 10666**

Oficiul de Cadastru și Publicitate Imobiliară DOLJ
Biroul de Cadastru și Publicitate Imobiliară Craiova

A. Partea I. Descrierea imobilului

TEREN Necunoscut

Adresa: Loc. Teslui, Jud. Dolj, T1, 10, P14, 15, 48/1

| Nr. Crt | Nr cadastral Nr. topografic | Suprafața* (mp) | Observații / Referințe |
|---------|-----------------------------|-----------------|---------------------------------------|
| A1 | | 1.000 | Sector cadastral:11 Teren imprejmuit; |

Construcții

| Crt | Nr cadastral Nr. topografic | Adresa | Observații / Referințe |
|------|-----------------------------|---|---|
| A1.1 | | Loc. Teslui, Jud. Dolj, T1, 10, P14, 15, 48/1 | Nr. niveluri:1; S. construita la sol:75 mp; |

B. Partea II. Proprietari și acte

| Inscrieri privitoare la dreptul de proprietate și alte drepturi reale | | Referințe |
|--|---|-----------|
| / | | |
| Act Administrativ nr. TDP 565-2198, din 08/04/1994 emis de CJSDPAT DOLJ; | | |
| B1 | Intabulare, drept de PROPRIETATE, dobandit prin Reconstituire, cota actuala 1/1, cota initiala 1/1 1) ȚIGĂNUȘ PAULA, LIPSA CNP | A1 |
| Act Normativ nr. Legea 7, din 13/03/1996 emis de PARLAMENTUL ROMÂNIEI; | | |
| B2 | Intabulare, drept de PROPRIETATE, dobandit prin Lege, cota actuala 1/1, cota initiala 1/1 1) ȚIGĂNUȘ PAULA, LIPSA CNP | A1.1 |

C. Partea III. SARCINI .

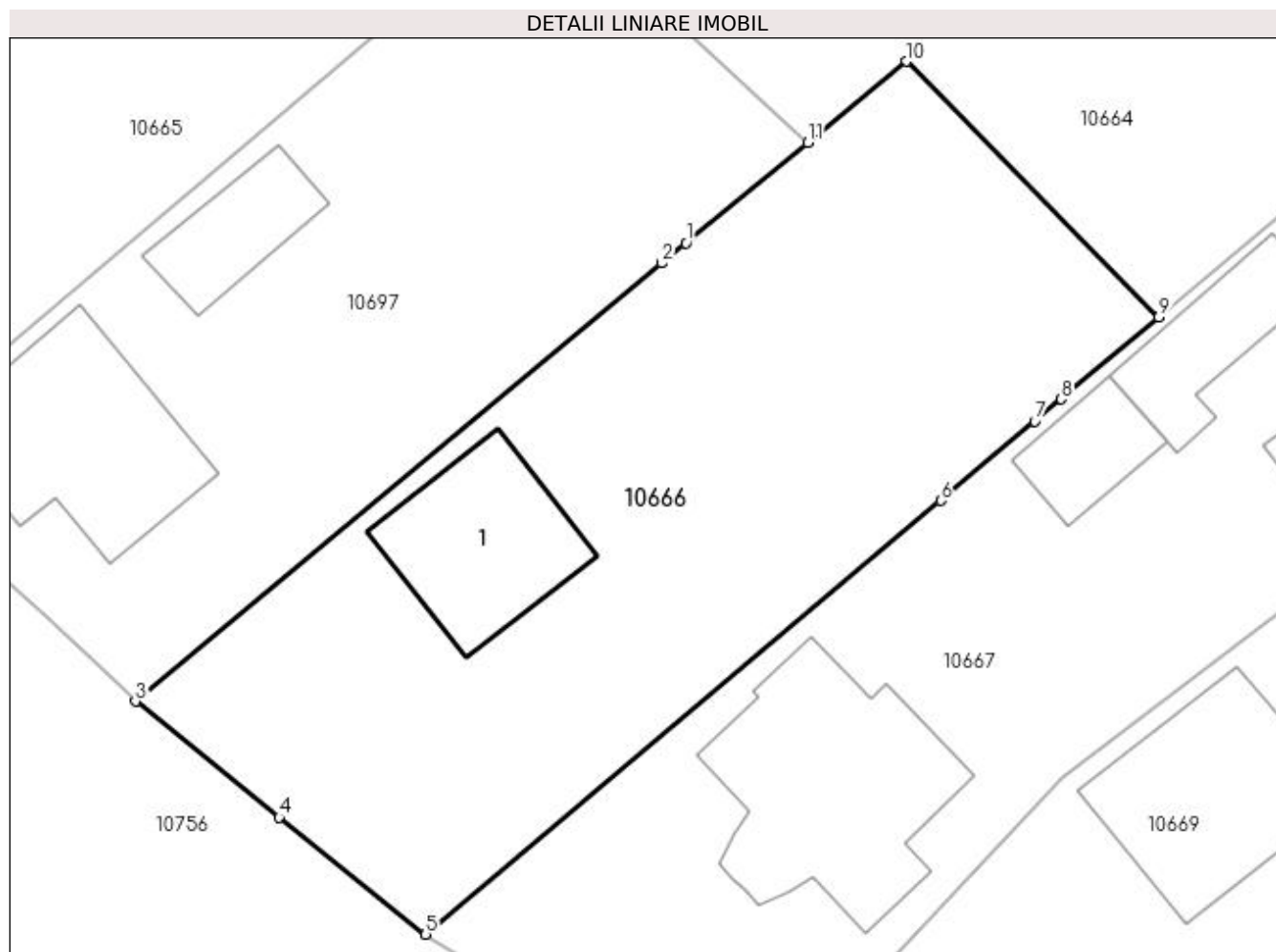
| Inscrieri privind dezmembramintele dreptului de proprietate, drepturi reale de garanție și sarcini | Referințe |
|--|-----------|
| NU SUNT | |

Anexa Nr. 1 La Partea I

Teren

| Nr cadastral | Suprafața (mp)* | Observații / Referințe |
|--------------|-----------------|------------------------|
| | 1.000 | |

* Suprafața este determinată în planul de proiecție Stereo 70.



Date referitoare la teren

| Crt | Categorie folosință | Intravilan | Suprafața (mp) | Tarla | Parcelă | Nr. topo | Observații / Referințe |
|-----|---------------------|------------|----------------|-------|---------|----------|------------------------|
| 1 | curți construcții | DA | 711 | 1 | 14 | - | |
| 2 | arabil | DA | 160 | 1 | 15 | - | |
| 3 | arabil | NU | 129 | 10 | 48/1 | - | |

Date referitoare la construcții

| Crt | Număr | Destinație construcție | Supraf. (mp) | Situație juridică | Observații / Referințe |
|------|-------|-------------------------|--------------|-------------------|---|
| A1.1 | | construcții de locuințe | 75 | Cu acte | Nr. niveluri:1; S. construita la sol:75 mp; |

Lungime Segmente

1) Valorile lungimilor segmentelor sunt obținute din proiecție în plan.

| Punct început | X / Y | Punct sfârșit | X / Y | Lungime segment (** (m) |
|---------------|---------------------------|---------------|----------------------------|-------------------------|
| 1 | 432.470,22 301.854,006 | 2 | 432.468,926 301.852,94 | 1.677 |
| 2 | 432.468,926 301.852,94 | 3 | 432.440,983 301.829,689 | 36.351 |

| Punct început | X / Y | Punct sfârșit | X / Y | Lungime segment (** (m) |
|------------------|----------------------------|------------------|----------------------------|-------------------------------|
| 3 | 432.440,983 301.829,689 | 4 | 432.448,616 301.823,525 | 9.811 |
| 4 | 432.448,616 301.823,525 | 5 | 432.456,39 301.817,322 | 9.945 |
| 5 | 432.456,39 301.817,322 | 6 | 432.483,737 301.840,337 | 35.743 |
| 6 | 432.483,737 301.840,337 | 7 | 432.488,735 301.844,544 | 6.533 |
| 7 | 432.488,735 301.844,544 | 8 | 432.490,14 301.845,726 | 1.836 |
| 8 | 432.490,14 301.845,726 | 9 | 432.495,324 301.850,089 | 6.776 |
| 9 | 432.495,324 301.850,089 | 10 | 432.481,918 301.863,646 | 19.066 |
| 10 | 432.481,918 301.863,646 | 11 | 432.476,685 301.859,333 | 6.781 |
| 11 | 432.476,685 301.859,333 | 1 | 432.470,22 301.854,006 | 8.377 |

** Lungimile segmentelor sunt determinate în planul de proiecție Stereo 70 și sunt rotunjite la 1 milimetru.

*** Distanța dintre puncte este formată din segmente cumulate ce sunt mai mici decât valoarea 1 milimetru.

**DATE DESPRE IMOBILUL NR. 10667**

Oficiul de Cadastru și Publicitate Imobiliară DOLJ
Biroul de Cadastru și Publicitate Imobiliară Craiova

A. Partea I. Descrierea imobilului

TEREN Intravilan

Nr. CF vechi:43
Nr. cadastral vechi:48

Adresa: Loc. Teslui, Str Decebal, Nr. 145, Jud. Dolj, T1, P16

| Nr. Crt | Nr cadastral Nr. topografic | Suprafata* (mp) | Observatii / Referinte |
|---------|-----------------------------|-----------------|---------------------------------------|
| A1 | 31608 | 1.000 | Sector cadastral:11 Teren imprejmuit; |

Construcții

| Crt | Nr cadastral Nr. topografic | Adresa | Observatii / Referinte |
|------|-----------------------------|---|---|
| A1.1 | 31608-C1 | Loc. Teslui, Str Decebal, Nr. 145, Jud. Dolj, T1, P16 | Nr. niveluri:1; S. construita la sol:128 mp; C1 - locuinta cu Sc - 128 mp |
| A1.2 | 31608-C2 | Loc. Teslui, Str Decebal, Nr. 145, Jud. Dolj, T1, P16 | Nr. niveluri:1; S. construita la sol:32 mp; S. construita desfasurata:32 mp; C2- constructie anexa, din caramida si beton , regim P, edificata in anul 1950, Sd=32mp |
| A1.3 | 31608-C3 | Loc. Teslui, Str Decebal, Nr. 145, Jud. Dolj, T1, P16 | Nr. niveluri:1; S. construita la sol:48 mp; S. construita desfasurata:48 mp; C3 -constructie anexa, din lemn si caramida, regim de inaltime P, edificata in anul 1950, Sd=48mp, |
| A1.4 | 31608-C4 | Loc. Teslui, Str Decebal, Nr. 145, Jud. Dolj, T1, P16 | Nr. niveluri:1; S. construita la sol:34 mp; S. construita desfasurata:34 mp; C4 -constructie anexa, din lemn si caramida, regim de inaltime P, edificata in anul 1970, Sd=34mp, |

B. Partea II. Proprietari și acte

| Inscrieri privitoare la dreptul de proprietate și alte drepturi reale | | Referințe |
|---|---|------------------|
| 31792 / 28/11/2005 | | |
| Act Administrativ nr. TDP 1026-48563, din 23/03/1995 emis de CJSDPAT DOLJ (adeverinta 2411./2005 Primaria Teslui, certificat 2375/2006, contract de prestari servicii constructie cu plata in rate nr 37/02.09.1977 Cooperativa Mestesugareasca Santierul Constr. Caracal); | | |
| B1 | Intabulare, drept de PROPRIETATE, dobandit prin Reconstituire, cota actuala 1/1, cota initiala 1/1 1) DOVAN MIHAI , LIPSA CNP <i>OBSERVATII: (provenita din conversia CF 43)</i> | A1, A1.1 |
| 203950 / 19/09/2019 | | |
| Act Administrativ nr. 4161, din 18/09/2019 emis de Primaria Com. Teslui; | | |
| B2 | Intabulare, drept de PROPRIETATE, dobandit prin Construire, cota actuala 1/1, cota initiala 1/1 1) DOVAN MIHAI | A1.2, A1.3, A1.4 |

C. Partea III. SARCINI .

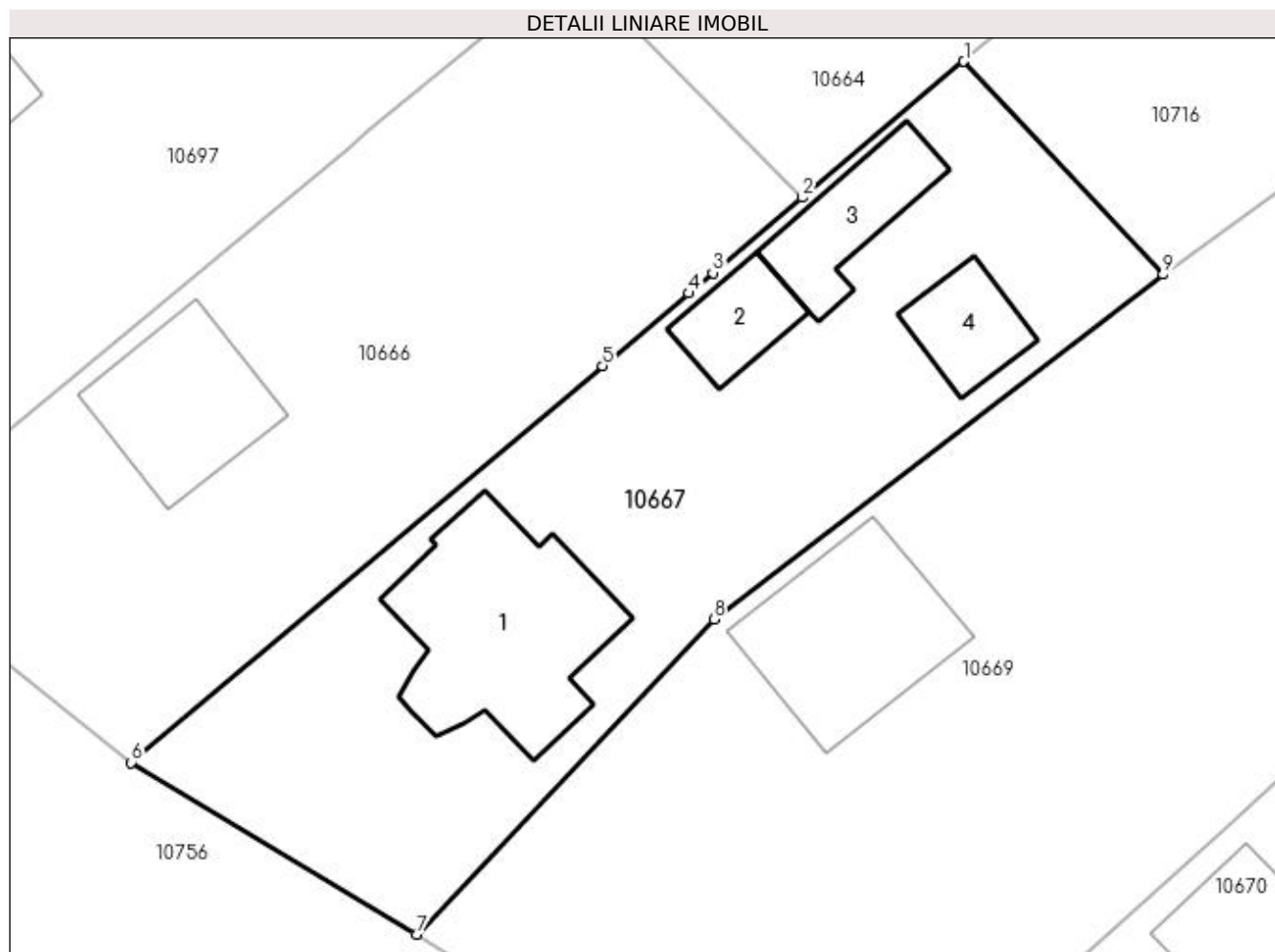
| Inscrieri privind dezmembramintele dreptului de proprietate, drepturi reale de garanție și sarcini | Referințe |
|--|-----------|
| NU SUNT | |

Anexa Nr. 1 La Partea I

Teren

| Nr cadastral | Suprafața (mp)* | Observații / Referințe |
|--------------|-----------------|------------------------|
| 31608 | 1.000 | |

* Suprafața este determinată în planul de proiecție Stereo 70.



Date referitoare la teren

| Crt | Categorie folosință | Intravilan | Suprafața (mp) | Tarla | Parcelă | Nr. topo | Observații / Referințe |
|-----|---------------------|------------|----------------|-------|---------|----------|------------------------|
| 1 | curți construcții | DA | 1.000 | 1 | 16 | - | |

Date referitoare la construcții

| Crt | Număr | Destinație construcție | Supraf. (mp) | Situație juridică | Observații / Referințe |
|------|----------|-------------------------|--------------|-------------------|--|
| A1.1 | 31608-C1 | construcții de locuințe | 128 | Cu acte | Nr. niveluri:1; S. construita la sol:128 mp; C1 - locuinta cu Sc - 128 mp |
| A1.2 | 31608-C2 | construcții anexa | 32 | Cu acte | Nr. niveluri:1; S. construita la sol:32 mp; S. construita desfasurata:32 mp; C2- constructie anexa, din caramida si beton , regim de inaltime P, edificata in anul 1950, Sd=32mp |
| A1.3 | 31608-C3 | construcții anexa | 48 | Cu acte | Nr. niveluri:1; S. construita la sol:48 mp; S. construita desfasurata:48 mp; C3 -constructie anexa, din lemn si caramida, regim de inaltime P, edificata in anul 1950,Sd=48mp, |
| A1.4 | 31608-C4 | construcții anexa | 34 | Cu acte | Nr. niveluri:1; S. construita la sol:34 mp; S. construita desfasurata:34 mp; C4 -constructie anexa, din lemn si caramida, regim de inaltime P, edificata in anul 1970,Sd=34mp, |

Lungime Segmente

1) Valorile lungimilor segmentelor sunt obținute din proiecție în plan.

| Punct început | X / Y | Punct sfârșit | X / Y | Lungime segment (** (m) |
|---------------|----------------------------|---------------|----------------------------|-------------------------|
| 1 | 432.504,701 301.857,981 | 2 | 432.495,324 301.850,089 | 12.256 |
| 2 | 432.495,324 301.850,089 | 3 | 432.490,14 301.845,726 | 6.776 |
| 3 | 432.490,14 301.845,726 | 4 | 432.488,735 301.844,544 | 1.836 |
| 4 | 432.488,735 301.844,544 | 5 | 432.483,737 301.840,337 | 6.533 |
| 5 | 432.483,737 301.840,337 | 6 | 432.456,39 301.817,322 | 35.743 |
| 6 | 432.456,39 301.817,322 | 7 | 432.472,944 301.807,37 | 19.315 |
| 7 | 432.472,944 301.807,37 | 8 | 432.490,199 301.825,631 | 25.124 |
| 8 | 432.490,199 301.825,631 | 9 | 432.516,256 301.845,631 | 32.848 |
| 9 | 432.516,256 301.845,631 | 1 | 432.504,701 301.857,981 | 16.913 |

** Lungimile segmentelor sunt determinate în planul de proiecție Stereo 70 și sunt rotunjite la 1 milimetru.

*** Distanța dintre puncte este formată din segmente cumulate ce sunt mai mici decât valoarea 1 milimetru.

**DATE DESPRE IMOBILUL NR. 10668**

Oficiul de Cadastru și Publicitate Imobiliară DOLJ
Biroul de Cadastru și Publicitate Imobiliară Craiova

A. Partea I. Descrierea imobilului

TEREN Intravilan

Adresa: Loc. Teslui, Jud. Dolj, T1, P26

| Nr. Crt | Nr cadastral Nr. topografic | Suprafața* (mp) | Observații / Referințe |
|---------|-----------------------------|-----------------|---------------------------------------|
| A1 | | 525 | Sector cadastral:11 Teren imprejmuit; |

Construcții

| Crt | Nr cadastral Nr. topografic | Adresa | Observații / Referințe |
|------|-----------------------------|---------------------------------|--|
| A1.1 | | Loc. Teslui, Jud. Dolj, T1, P26 | Nr. niveluri:1; S. construita la sol:106 mp; |
| A1.2 | | Loc. Teslui, Jud. Dolj, T1, P26 | Nr. niveluri:1; S. construita la sol:16 mp; |

B. Partea II. Proprietari și acte

| Inscrieri privitoare la dreptul de proprietate și alte drepturi reale | | Referințe |
|--|---|------------|
| / | | |
| Act Administrativ nr. TDP 587-2198, din 11/04/1994 emis de CJSDPAT DOLJ; | | |
| B1 | Intabulare, drept de PROPRIETATE, dobandit prin Reconstituire, cota actuala 1/1, cota initiala 1/1 1) COCOȘ MARIA, LIPSA CNP | A1 |
| Act Normativ nr. Legea 7, din 13/03/1996 emis de PARLAMENTUL ROMÂNIEI; | | |
| B2 | Intabulare, drept de PROPRIETATE, dobandit prin Lege, cota actuala 1/1, cota initiala 1/1 1) COCOȘ MARIA, LIPSA CNP | A1.1, A1.2 |

C. Partea III. SARCINI .

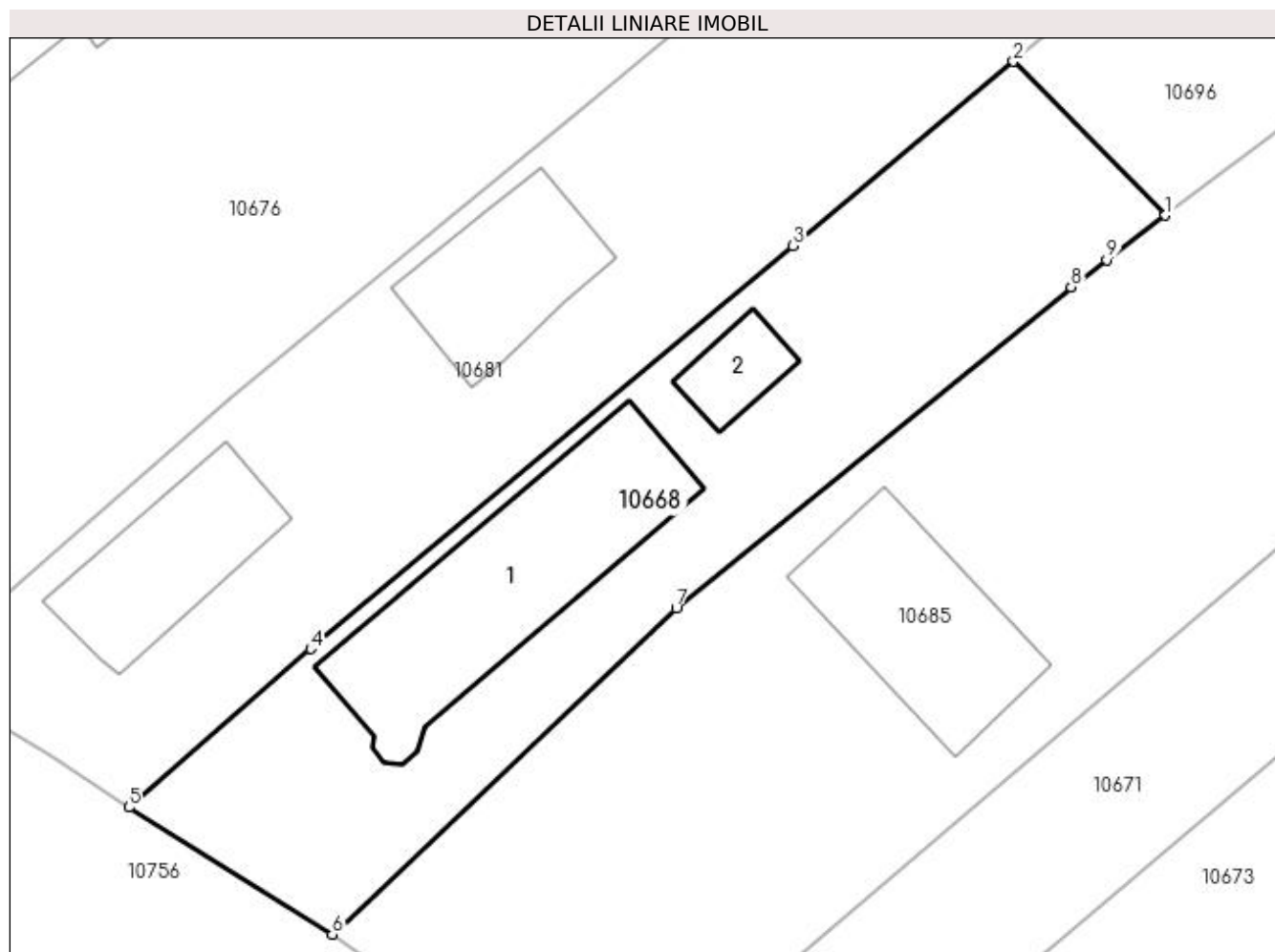
| Inscrieri privind dezmembramintele dreptului de proprietate, drepturi reale de garanție și sarcini | Referințe |
|--|-----------|
| NU SUNT | |

Anexa Nr. 1 La Partea I

Teren

| Nr cadastral | Suprafața (mp)* | Observații / Referințe |
|--------------|-----------------|------------------------|
| | 525 | |

* Suprafața este determinată în planul de proiecție Stereo 70.



Date referitoare la teren

| Crt | Categorie folosință | Intravilan | Suprafața (mp) | Tarla | Parcelă | Nr. topo | Observații / Referințe |
|-----|---------------------|------------|----------------|-------|---------|----------|------------------------|
| 1 | curți construcții | DA | 525 | 1 | 26 | - | |

Date referitoare la construcții

| Crt | Număr | Destinație construcție | Supraf. (mp) | Situație juridică | Observații / Referințe |
|------|-------|-------------------------|--------------|-------------------|--|
| A1.1 | | construcții de locuințe | 106 | Cu acte | Nr. niveluri:1; S. construita la sol:106 mp; |
| A1.2 | | construcții anexa | 16 | Cu acte | Nr. niveluri:1; S. construita la sol:16 mp; |

Lungime Segmente

1) Valorile lungimilor segmentelor sunt obținute din proiecție în plan.

| Punct început | X / Y | Punct sfârșit | X / Y | Lungime segment (** (m) |
|---------------|----------------------------|---------------|----------------------------|-------------------------|
| 1 | 432.615,811 301.775,471 | 2 | 432.608,699 301.782,662 | 10.114 |
| 2 | 432.608,699 301.782,662 | 3 | 432.598,388 301.774,051 | 13.434 |
| 3 | 432.598,388 301.774,051 | 4 | 432.575,827 301.755,21 | 29.394 |

| Punct început | X / Y | Punct sfârșit | X / Y | Lungime segment (** (m) |
|---------------|----------------------------|---------------|----------------------------|-------------------------|
| 4 | 432.575,827 301.755,21 | 5 | 432.567,328 301.747,789 | 11.283 |
| 5 | 432.567,328 301.747,789 | 6 | 432.576,852 301.741,857 | 11.22 |
| 6 | 432.576,852 301.741,857 | 7 | 432.592,941 301.757,104 | 22.166 |
| 7 | 432.592,941 301.757,104 | 8 | 432.611,403 301.772,115 | 23.794 |
| 8 | 432.611,403 301.772,115 | 9 | 432.613,073 301.773,387 | 2.099 |
| 9 | 432.613,073 301.773,387 | 1 | 432.615,811 301.775,471 | 3.441 |

** Lungimile segmentelor sunt determinate în planul de proiecție Stereo 70 și sunt rotunjite la 1 milimetru.

*** Distanța dintre puncte este formată din segmente cumulate ce sunt mai mici decât valoarea 1 milimetru.

**DATE DESPRE IMOBILUL NR. 10669**

Oficiul de Cadastru și Publicitate Imobiliară DOLJ
Biroul de Cadastru și Publicitate Imobiliară Craiova

A. Partea I. Descrierea imobilului

TEREN Intravilan

Nr. CF vechi:38
Nr. cadastral vechi:51

Adresa: Loc. Teslui, Jud. Dolj, T1, P16; 17; 18

| Nr. Crt | Nr cadastral Nr. topografic | Suprafața* (mp) | Observații / Referințe |
|---------|-----------------------------|-----------------|---------------------------------------|
| A1 | 31728 | 1.985 | Sector cadastral:11 Teren imprejmuit; |

Construcții

| Crt | Nr cadastral Nr. topografic | Adresa | Observații / Referințe |
|------|-----------------------------|---|---|
| A1.1 | 31728-C1 | Loc. Teslui, Jud. Dolj, T1, P16; 17; 18 | Nr. niveluri:1; S. construita la sol:99 mp; casa de locuit - Sc=99.mp |

B. Partea II. Proprietari și acte

| Inscrieri privitoare la dreptul de proprietate și alte drepturi reale | | Referințe |
|---|--|-----------|
| 32339 / 30/11/2005 | | |
| Act Notarial nr. 4392, din 29/11/2005 emis de NP Sandu Cosmin; | | |
| B1 | Intabulare, drept de PROPRIETATE, dobandit prin Conventie, cota actuala 1/1, cota initiala 1/1 1) DOVAN SORIN LUCIAN, LIPSA CNP | A1, A1.1 |

C. Partea III. SARCINI .

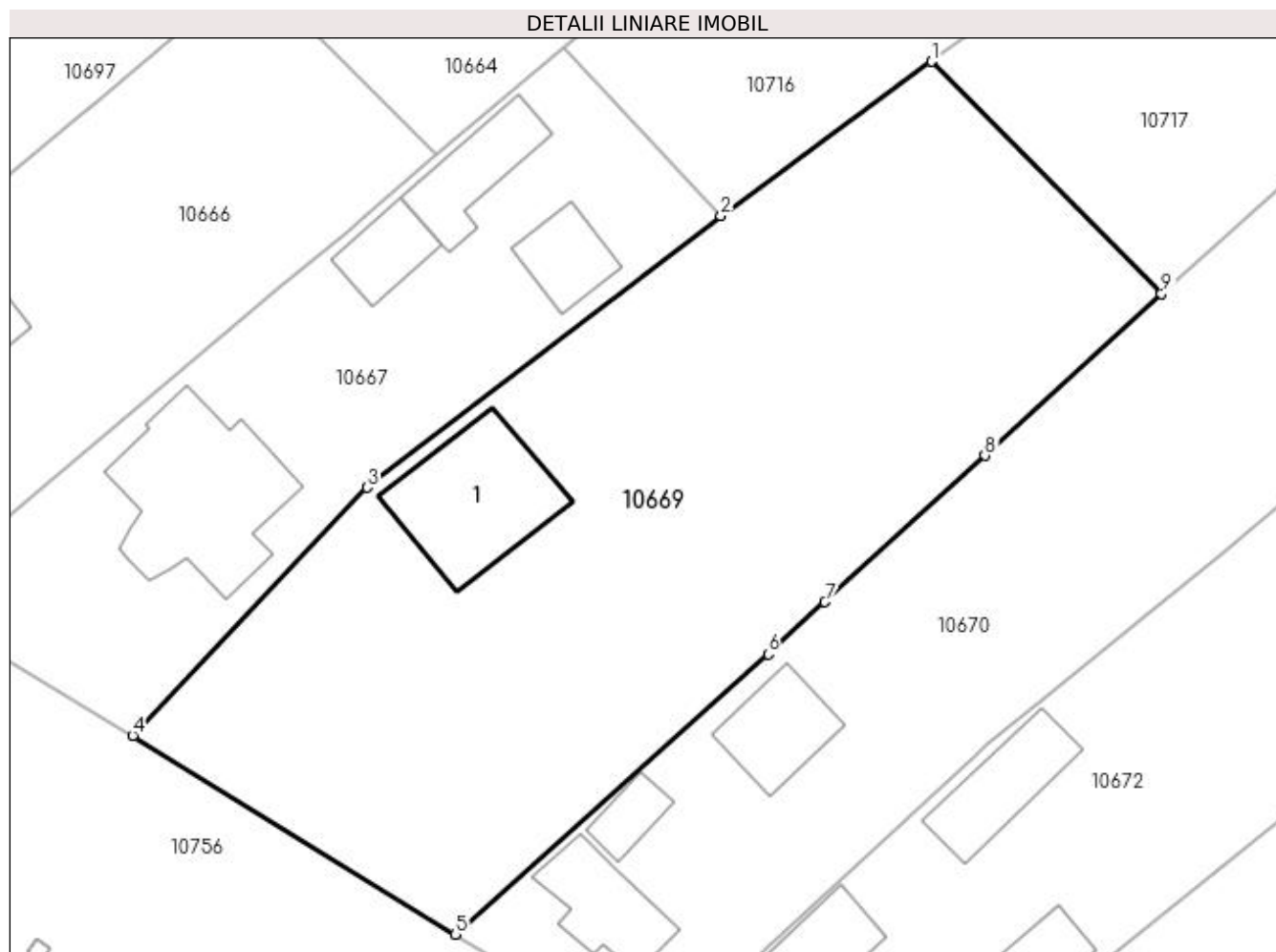
| Inscrieri privind dezmembramintele dreptului de proprietate, drepturi reale de garanție și sarcini | Referințe |
|--|-----------|
| NU SUNT | |

Anexa Nr. 1 La Partea I

Teren

| Nr cadastral | Suprafața (mp)* | Observații / Referințe |
|--------------|-----------------|------------------------|
| 31728 | 1.985 | |

* Suprafața este determinată în planul de proiecție Stereo 70.



Date referitoare la teren

| Crt | Categorie folosință | Intravilan | Suprafața (mp) | Tarla | Parcelă | Nr. topo | Observații / Referințe |
|-----|---------------------|------------|----------------|-------|------------|----------|------------------------|
| 1 | curți constructii | DA | 1.985 | 1 | 16; 17; 18 | - | |

Date referitoare la construcții

| Crt | Număr | Destinație construcție | Supraf. (mp) | Situație juridică | Observații / Referințe |
|------|----------|-------------------------|--------------|-------------------|---|
| A1.1 | 31728-C1 | construcții de locuințe | 99 | Cu acte | Nr. niveluri:1; S. construita la sol:99 mp; casa de locuit - Sc=99.mp |

Lungime Segmente

1) Valorile lungimilor segmentelor sunt obținute din proiecție în plan.

| Punct început | X / Y | Punct sfârșit | X / Y | Lungime segment (** (m) |
|---------------|----------------------------|---------------|----------------------------|-------------------------|
| 1 | 432.531,782 301.856,991 | 2 | 432.516,256 301.845,631 | 19.238 |
| 2 | 432.516,256 301.845,631 | 3 | 432.490,199 301.825,631 | 32.848 |
| 3 | 432.490,199 301.825,631 | 4 | 432.472,944 301.807,37 | 25.124 |
| 4 | 432.472,944 301.807,37 | 5 | 432.496,688 301.792,749 | 27.885 |

| Punct început | X / Y | Punct sfârșit | X / Y | Lungime segment (** (m) |
|---------------|----------------------------|---------------|----------------------------|-------------------------|
| 5 | 432.496,688 301.792,749 | 6 | 432.519,729 301.813,38 | 30.928 |
| 6 | 432.519,729 301.813,38 | 7 | 432.523,904 301.817,206 | 5.663 |
| 7 | 432.523,904 301.817,206 | 8 | 432.535,683 301.827,997 | 15.975 |
| 8 | 432.535,683 301.827,997 | 9 | 432.548,683 301.839,907 | 17.631 |
| 9 | 432.548,683 301.839,907 | 1 | 432.531,782 301.856,991 | 24.031 |

** Lungimile segmentelor sunt determinate în planul de proiecție Stereo 70 și sunt rotunjite la 1 milimetru.

*** Distanța dintre puncte este formată din segmente cumulate ce sunt mai mici decât valoarea 1 milimetru.

**DATE DESPRE IMOBILUL NR. 10670**

Oficiul de Cadastru și Publicitate Imobiliară DOLJ
Biroul de Cadastru și Publicitate Imobiliară Craiova

A. Partea I. Descrierea imobilului

TEREN Necunoscut

Adresa: Loc. Teslui, Jud. Dolj, T1, P19, 20, 20/1

| Nr. Crt | Nr cadastral Nr. topografic | Suprafața* (mp) | Observații / Referințe |
|---------|-----------------------------|-----------------|---------------------------------------|
| A1 | | 2.211 | Sector cadastral:11 Teren imprejmuit; |

Construcții

| Crt | Nr cadastral Nr. topografic | Adresa | Observații / Referințe |
|------|-----------------------------|---|---|
| A1.1 | | Loc. Teslui, Jud. Dolj, T1, P19, 20, 20/1 | Nr. niveluri:1; S. construita la sol:51 mp; |
| A1.2 | | Loc. Teslui, Jud. Dolj, T1, P19, 20, 20/1 | Nr. niveluri:1; S. construita la sol:20 mp; |
| A1.3 | | Loc. Teslui, Jud. Dolj, T1, P19, 20, 20/1 | Nr. niveluri:1; S. construita la sol:47 mp; |

B. Partea II. Proprietari și acte

| Inscrieri privitoare la dreptul de proprietate și alte drepturi reale | | Referințe |
|--|--|------------------|
| / | | |
| Act Administrativ nr. TDP 772-9674, din 17/09/1997 emis de CJSDPAT DOLJ; | | |
| B1 | Intabulare, drept de PROPRIETATE, dobandit prin Reconstituire, cota actuala 1/1, cota initiala 1/1 1) DIACONESCU MARIA, LIPSA CNP | A1 |
| Act Normativ nr. Legea 7, din 13/03/1996 emis de PARLAMENTUL ROMÂNIEI; | | |
| B2 | Intabulare, drept de PROPRIETATE, dobandit prin Lege, cota actuala 1/1, cota initiala 1/1 1) DIACONESCU MARIA, LIPSA CNP | A1.1, A1.2, A1.3 |

C. Partea III. SARCINI .

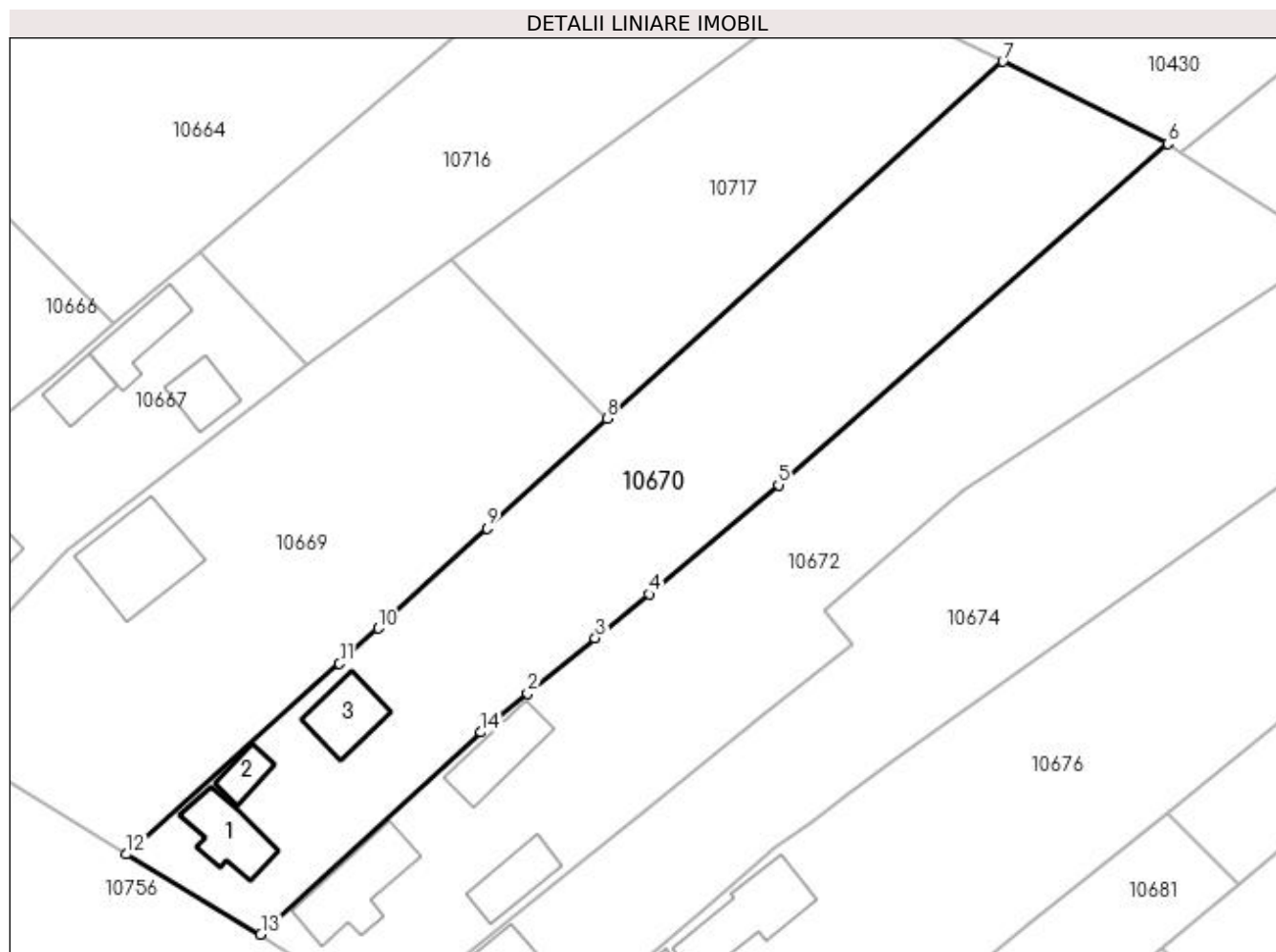
| Inscrieri privind dezmembramintele dreptului de proprietate, drepturi reale de garanție și sarcini | Referințe |
|--|-----------|
| NU SUNT | |

Anexa Nr. 1 La Partea I

Teren

| Nr cadastral | Suprafața (mp)* | Observații / Referințe |
|--------------|-----------------|------------------------|
| | 2.211 | |

* Suprafața este determinată în planul de proiecție Stereo 70.



Date referitoare la teren

| Crt | Categorie folosință | Intra vilan | Suprafața (mp) | Tarla | Parcelă | Nr. topo | Observații / Referințe |
|-----|---------------------|-------------|----------------|-------|---------|----------|------------------------|
| 1 | curți constructii | DA | 549 | 1 | 19 | - | |
| 2 | arabil | DA | 259 | 1 | 20 | - | |
| 3 | arabil | NU | 1.403 | 1 | 20/1 | - | |

Date referitoare la construcții

| Crt | Număr | Destinație construcție | Supraf. (mp) | Situație juridică | Observații / Referințe |
|------|-------|-------------------------|--------------|-------------------|---|
| A1.1 | | construcții de locuințe | 51 | Cu acte | Nr. niveluri:1; S. construita la sol:51 mp; |
| A1.2 | | construcții anexa | 20 | Cu acte | Nr. niveluri:1; S. construita la sol:20 mp; |
| A1.3 | | construcții anexa | 47 | Cu acte | Nr. niveluri:1; S. construita la sol:47 mp; |

Lungime Segmente

1) Valorile lungimilor segmentelor sunt obținute din proiecție în plan.

| Punct început | X / Y | Punct sfârșit | X / Y | Lungime segment (** (m) |
|---------------|----------------------------|---------------|----------------------------|-------------------------|
| 1 | 432.535,932 301.806,769 | 2 | 432.540,067 301.810,143 | 5.337 |

| Punct început | X / Y | Punct sfârșit | X / Y | Lungime segment (** (m) |
|---------------|----------------------------|---------------|----------------------------|-------------------------|
| 2 | 432.540,067 301.810,143 | 3 | 432.547,412 301.816,136 | 9.48 |
| 3 | 432.547,412 301.816,136 | 4 | 432.553,244 301.820,896 | 7.528 |
| 4 | 432.553,244 301.820,896 | 5 | 432.567,224 301.832,693 | 18.292 |
| 5 | 432.567,224 301.832,693 | 6 | 432.609,332 301.869,622 | 56.007 |
| 6 | 432.609,332 301.869,622 | 7 | 432.591,497 301.878,504 | 19.924 |
| 7 | 432.591,497 301.878,504 | 8 | 432.548,683 301.839,907 | 57.643 |
| 8 | 432.548,683 301.839,907 | 9 | 432.535,683 301.827,997 | 17.631 |
| 9 | 432.535,683 301.827,997 | 10 | 432.523,904 301.817,206 | 15.975 |
| 10 | 432.523,904 301.817,206 | 11 | 432.519,729 301.813,38 | 5.663 |
| 11 | 432.519,729 301.813,38 | 12 | 432.496,688 301.792,749 | 30.928 |
| 12 | 432.496,688 301.792,749 | 13 | 432.511,197 301.784,092 | 16.895 |
| 13 | 432.511,197 301.784,092 | 14 | 432.535,043 301.805,942 | 32.343 |
| 14 | 432.535,043 301.805,942 | 1 | 432.535,932 301.806,769 | 1.214 |

** Lungimile segmentelor sunt determinate în planul de proiecție Stereo 70 și sunt rotunjite la 1 milimetru.

*** Distanța dintre puncte este formată din segmente cumulate ce sunt mai mici decât valoarea 1 milimetru.

**DATE DESPRE IMOBILUL NR. 10671**

Oficiul de Cadastru și Publicitate Imobiliară DOLJ
Biroul de Cadastru și Publicitate Imobiliară Craiova

A. Partea I. Descrierea imobilului

TEREN Intravilan

Adresa: Loc. Teslui, Jud. Dolj, T1, P28

| Nr. Crt | Nr cadastral Nr. topografic | Suprafața* (mp) | Observații / Referințe |
|---------|-----------------------------|-----------------|---|
| A1 | | 976 | Sector cadastral:11 Teren neimprejmuit; |

B. Partea II. Proprietari și acte

| Inscrieri privitoare la dreptul de proprietate și alte drepturi reale | Referințe |
|---|--|
| / | |
| Act Normativ nr. Legea 7, din 13/03/1996 emis de PARLAMENTUL ROMÂNIEI (art.13 alin.15); | |
| B1 | Inscrierea provizorie, drept de PROPRIETATE, dobandit prin Lege, cota actuala 1/1, cota initiala 1/1 |
| | 1) NEIDENTIFICAT NEIDENTIFICAT, CIF:0000000000000 |

C. Partea III. SARCINI .

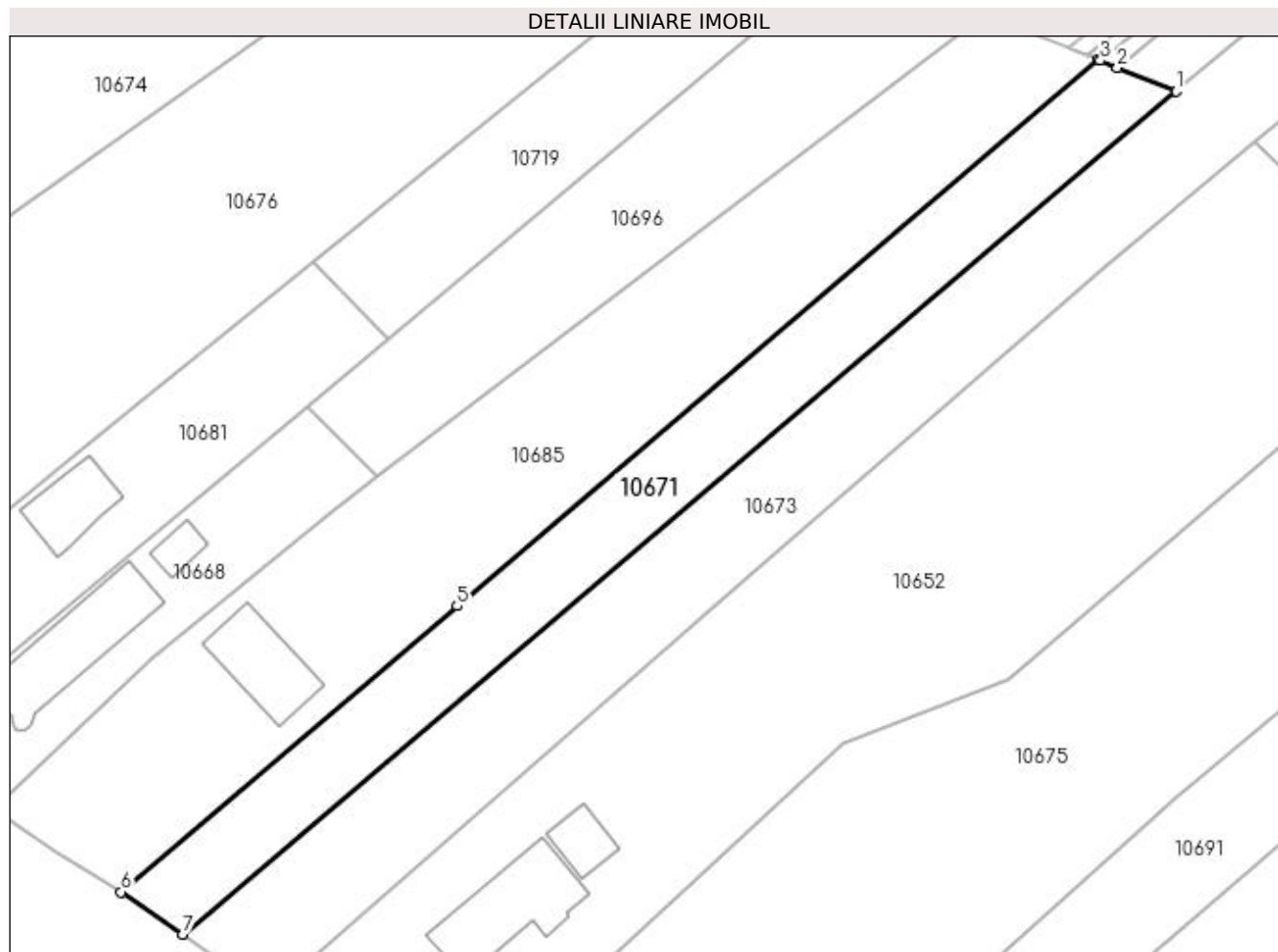
| Inscrieri privind dezmembramintele dreptului de proprietate, drepturi reale de garanție și sarcini | Referințe |
|--|-----------|
| NU SUNT | |

Anexa Nr. 1 La Partea I

Teren

| | | |
|--------------|-----------------|------------------------|
| Nr cadastral | Suprafața (mp)* | Observații / Referințe |
| | 976 | |

* Suprafața este determinată în planul de proiecție Stereo 70.



Date referitoare la teren

| Crt | Categorie folosință | Intravilan | Suprafața (mp) | Tarla | Parcelă | Nr. topo | Observații / Referințe |
|-----|---------------------|------------|----------------|-------|---------|----------|------------------------|
| 1 | arabil | DA | 976 | 1 | 28 | - | |

Lungime Segmente

1) Valorile lungimilor segmentelor sunt obținute din proiecție în plan.

| Punct început | X / Y | Punct sfârșit | X / Y | Lungime segment (** (m) |
|---------------|----------------------------|---------------|----------------------------|-------------------------|
| 1 | 432.696,917 301.814,577 | 2 | 432.690,947 301.817,013 | 6.448 |
| 2 | 432.690,947 301.817,013 | 3 | 432.689,219 301.817,718 | 1.866 |
| 3 | 432.689,219 301.817,718 | 4 | 432.689,028 301.817,796 | 0.206 |
| 4 | 432.689,028 301.817,796 | 5 | 432.623,95 301.762,388 | 85.47 |
| 5 | 432.623,95 301.762,388 | 6 | 432.589,849 301.733,355 | 44.786 |

| Punct început | X / Y | Punct sfârșit | X / Y | Lungime segment (** (m) |
|---------------|----------------------------|---------------|----------------------------|-------------------------|
| 6 | 432.589,849 301.733,355 | 7 | 432.596,096 301.729,074 | 7.573 |
| 7 | 432.596,096 301.729,074 | 1 | 432.696,917 301.814,577 | 132.195 |

** Lungimile segmentelor sunt determinate în planul de proiecție Stereo 70 și sunt rotunjite la 1 milimetru.

*** Distanța dintre puncte este formată din segmente cumulate ce sunt mai mici decât valoarea 1 milimetru.

**DATE DESPRE IMOBILUL NR. 10672**

Oficiul de Cadastru și Publicitate Imobiliară DOLJ
Biroul de Cadastru și Publicitate Imobiliară Craiova

A. Partea I. Descrierea imobilului

TEREN Necunoscut

Adresa: Loc. Teslui, Jud. Dolj, T1, P21, 21/1

| Nr. Crt | Nr cadastral Nr. topografic | Suprafața* (mp) | Observații / Referințe |
|---------|-----------------------------|-----------------|---------------------------------------|
| A1 | | 2.170 | Sector cadastral:11 Teren imprejmuit; |

Construcții

| Crt | Nr cadastral Nr. topografic | Adresa | Observații / Referințe |
|------|-----------------------------|---------------------------------------|---|
| A1.1 | | Loc. Teslui, Jud. Dolj, T1, P21, 21/1 | Nr. niveluri:1; S. construita la sol:78 mp; |
| A1.2 | | Loc. Teslui, Jud. Dolj, T1, P21, 21/1 | Nr. niveluri:1; S. construita la sol:54 mp; |
| A1.3 | | Loc. Teslui, Jud. Dolj, T1, P21, 21/1 | Nr. niveluri:1; S. construita la sol:43 mp; |

B. Partea II. Proprietari și acte

| Inscrieri privitoare la dreptul de proprietate și alte drepturi reale | Referințe |
|--|------------------|
| / | |
| Act Administrativ nr. TDP 1012-48563, din 20/03/1995 emis de CJSDPAT DOLJ (Defunct conform certificat de deces seria DZ, nr. 006405, data 14.10.2010); | |
| B1 | A1 |
| Intabulare, drept de PROPRIETATE, dobandit prin Reconstituire, cota actuala 1/1, cota initiala 1/1 | |
| 1) STAN FLORICA, LIPSA CNP | |
| 2) BĂDAN PETRE DEFUNCT:Da | |
| 3) BĂDAN CONSTATNIN, LIPSA CNP | |
| Act Normativ nr. Legea 7, din 13/03/1996 emis de PARLAMENTUL ROMÂNIEI; | |
| B2 | A1.1, A1.2, A1.3 |
| Intabulare, drept de PROPRIETATE, dobandit prin Lege, cota actuala 1/1, cota initiala 1/1 | |
| 1) STAN FLORICA, LIPSA CNP | |
| 2) BĂDAN PETRE DEFUNCT:Da | |
| 3) BĂDAN CONSTATNIN, LIPSA CNP | |

C. Partea III. SARCINI .

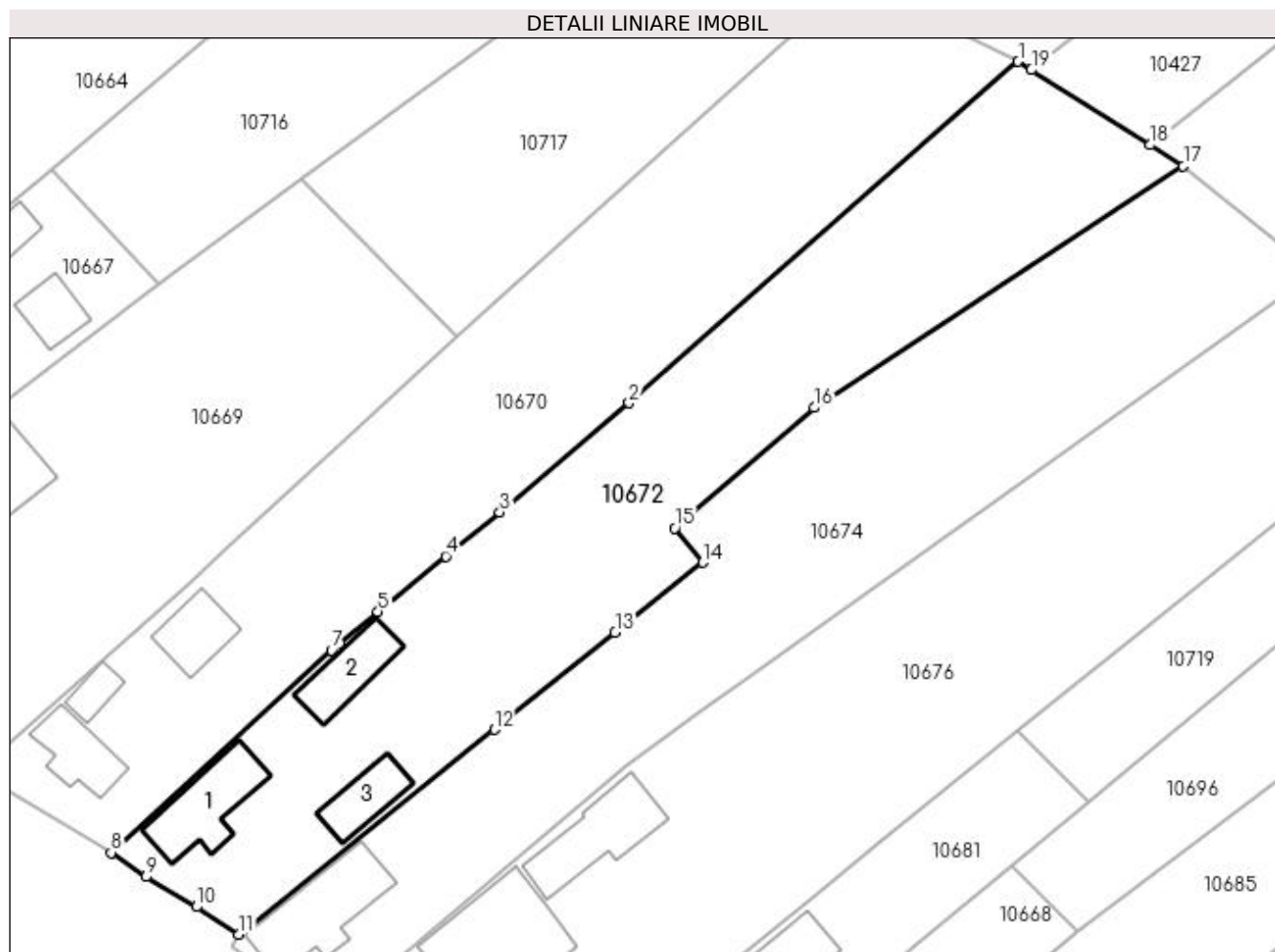
| Inscrieri privind dezmembramintele dreptului de proprietate, drepturi reale de garanție și sarcini | Referințe |
|--|-----------|
| NU SUNT | |

Anexa Nr. 1 La Partea I

Teren

| Nr cadastral | Suprafața (mp)* | Observații / Referințe |
|--------------|-----------------|------------------------|
| | 2.170 | |

* Suprafața este determinată în planul de proiecție Stereo 70.



Date referitoare la teren

| Crt | Categorie folosință | Intravilan | Suprafața (mp) | Tarla | Parcelă | Nr. topo | Observații / Referințe |
|-----|---------------------|------------|----------------|-------|---------|----------|------------------------|
| 1 | curți construcții | DA | 625 | 1 | 21 | - | |
| 2 | arabil | NU | 1.545 | 1 | 21/1 | - | |

Date referitoare la construcții

| Crt | Număr | Destinație construcție | Supraf. (mp) | Situație juridică | Observații / Referințe |
|------|-------|-------------------------|--------------|-------------------|---|
| A1.1 | | construcții de locuințe | 78 | Cu acte | Nr. niveluri:1; S. construita la sol:78 mp; |
| A1.2 | | construcții anexa | 54 | Cu acte | Nr. niveluri:1; S. construita la sol:54 mp; |
| A1.3 | | construcții anexa | 43 | Cu acte | Nr. niveluri:1; S. construita la sol:43 mp; |

Lungime Segmente

1) Valorile lungimilor segmentelor sunt obținute din proiecție în plan.

| Punct început | X / Y | Punct sfârșit | X / Y | Lungime segment (** (m)) |
|---------------|----------------------------|---------------|----------------------------|--------------------------|
| 1 | 432.609,332 301.869,622 | 2 | 432.567,224 301.832,693 | 56.007 |

| Punct început | X / Y | Punct sfârșit | X / Y | Lungime segment (** (m) |
|---------------|----------------------------|---------------|----------------------------|-------------------------|
| 2 | 432.567,224 301.832,693 | 3 | 432.553,244 301.820,896 | 18.292 |
| 3 | 432.553,244 301.820,896 | 4 | 432.547,412 301.816,136 | 7.528 |
| 4 | 432.547,412 301.816,136 | 5 | 432.540,067 301.810,143 | 9.48 |
| 5 | 432.540,067 301.810,143 | 6 | 432.535,932 301.806,769 | 5.337 |
| 6 | 432.535,932 301.806,769 | 7 | 432.535,043 301.805,942 | 1.214 |
| 7 | 432.535,043 301.805,942 | 8 | 432.511,197 301.784,092 | 32.343 |
| 8 | 432.511,197 301.784,092 | 9 | 432.515,013 301.781,479 | 4.625 |
| 9 | 432.515,013 301.781,479 | 10 | 432.520,424 301.778,22 | 6.317 |
| 10 | 432.520,424 301.778,22 | 11 | 432.525,054 301.775,251 | 5.5 |
| 11 | 432.525,054 301.775,251 | 12 | 432.552,661 301.797,408 | 35.399 |
| 12 | 432.552,661 301.797,408 | 13 | 432.565,735 301.807,877 | 16.749 |
| 13 | 432.565,735 301.807,877 | 14 | 432.575,216 301.815,469 | 12.146 |
| 14 | 432.575,216 301.815,469 | 15 | 432.572,178 301.819,156 | 4.777 |
| 15 | 432.572,178 301.819,156 | 16 | 432.587,279 301.832,191 | 19.949 |
| 16 | 432.587,279 301.832,191 | 17 | 432.627,182 301.858,34 | 47.708 |
| 17 | 432.627,182 301.858,34 | 18 | 432.623,625 301.860,588 | 4.208 |
| 18 | 432.623,625 301.860,588 | 19 | 432.610,756 301.868,722 | 15.224 |
| 19 | 432.610,756 301.868,722 | 1 | 432.609,332 301.869,622 | 1.685 |

** Lungimile segmentelor sunt determinate în planul de proiecție Stereo 70 și sunt rotunjite la 1 milimetru.

*** Distanța dintre puncte este formată din segmente cumulate ce sunt mai mici decât valoarea 1 milimetru.

**DATE DESPRE IMOBILUL NR. 10673**

Oficiul de Cadastru și Publicitate Imobiliară DOLJ
Biroul de Cadastru și Publicitate Imobiliară Craiova

A. Partea I. Descrierea imobilului

TEREN Necunoscut

Adresa: Loc. Teslui, Jud. Dolj, T10, P60

| Nr. Crt | Nr cadastral Nr. topografic | Suprafața* (mp) | Observații / Referințe |
|---------|-----------------------------|-----------------|---|
| A1 | 33439 | 4.223 | Sector cadastral:11 Teren neimprejmuț; Conform PUG aprobat prin HCL 28/2015, suprafata intravilan = 1264 mp, suprafata extravilan = 2959 mp |

B. Partea II. Proprietari și acte

| Inscrieri privitoare la dreptul de proprietate și alte drepturi reale | Referințe |
|---|-----------|
| 241019 / 07/10/2021 | |
| Act Administrativ nr. Contract de intretinere aut nr 28177, din 12/10/1995 emis de Notariatul de Stat (hotarare judecatoreasca nr Sentinta nr 230 din 19.01.2012, emis de Tribunal Dolj;act administrativ nr Cetificat de deces nr 33 din 23.08.1999, emis de Primaria Teslui); | |
| B1 | A1 |
| Intabulare, drept de PROPRIETATE, dobandit prin Conventie, cota actuala 1/1, cota initiala 1/1 | |
| 1) NICOLAE AURELIAN | |
| 2) NICOLAE ELENA | |

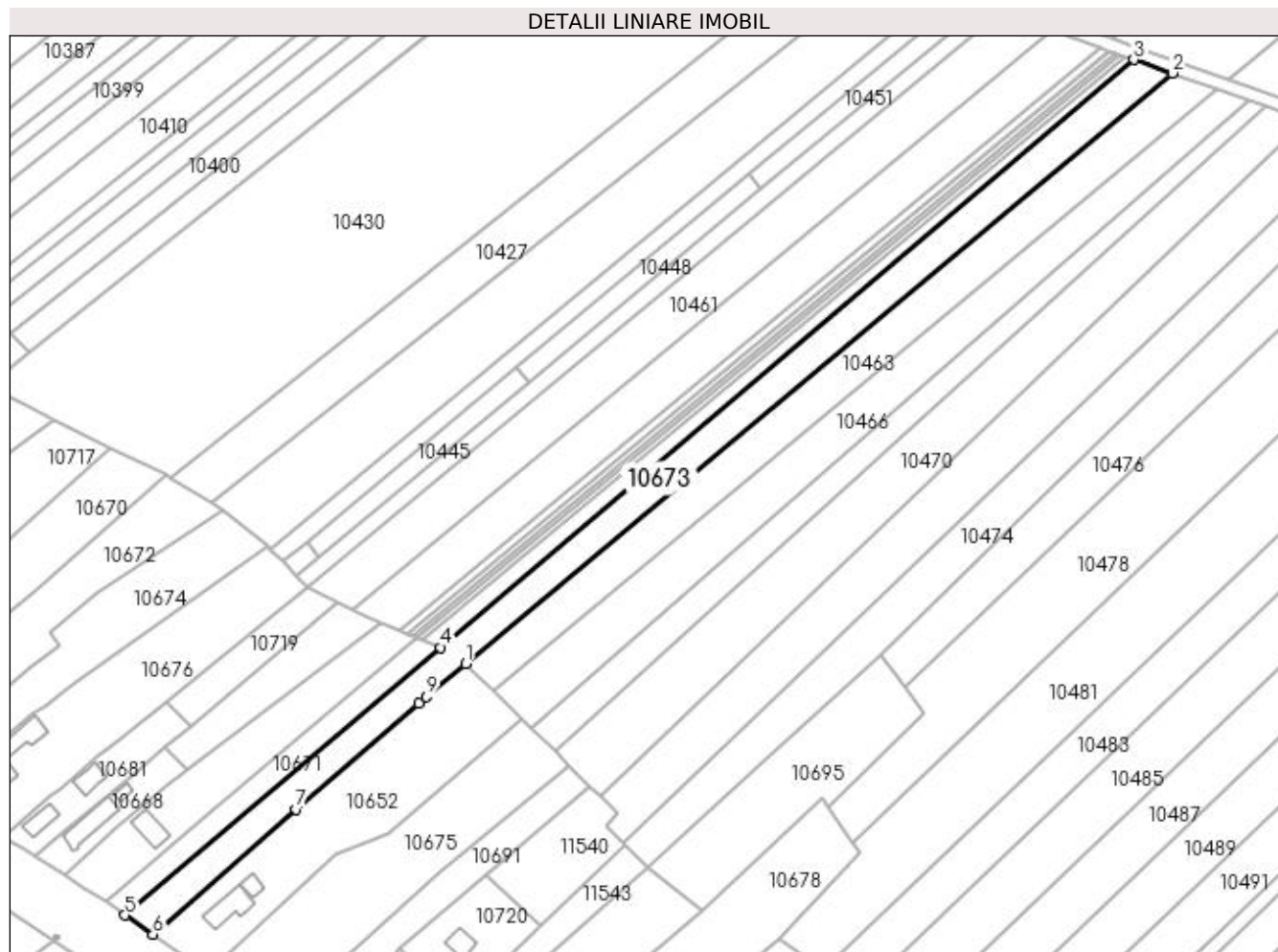
C. Partea III. SARCINI .

| Inscrieri privind dezmembramintele dreptului de proprietate, drepturi reale de garanție și sarcini | Referințe |
|--|-----------|
| NU SUNT | |

Anexa Nr. 1 La Partea I**Teren**

| Nr cadastral | Suprafața (mp)* | Observații / Referințe |
|--------------|-----------------|--|
| 33439 | 4.223 | Conform PUG aprobat prin HCL 28/2015, suprafața intravilan = 1264 mp, suprafața extravilan = 2959 mp |

* Suprafața este determinată în planul de proiecție Stereo 70.

**Date referitoare la teren**

| Crt | Categorie folosință | Intra vilan | Suprafața (mp) | Tarla | Parcelă | Nr. topo | Observații / Referințe |
|-----|---------------------|-------------|----------------|-------|---------|----------|------------------------|
| 1 | arabil | NU | 2.959 | 10 | 60 | - | |
| 2 | arabil | DA | 1.264 | 10 | 60 | - | |

Lungime Segmente

1) Valorile lungimilor segmentelor sunt obținute din proiecție în plan.

| Punct început | X / Y | Punct sfârșit | X / Y | Lungime segment (** (m) |
|---------------|----------------------------|---------------|----------------------------|-------------------------|
| 1 | 432.704,943 301.809,43 | 2 | 432.930,499 301.997,983 | 293.986 |
| 2 | 432.930,499 301.997,983 | 3 | 432.918,282 302.002,29 | 12.954 |
| 3 | 432.918,282 302.002,29 | 4 | 432.696,917 301.814,577 | 290.239 |
| 4 | 432.696,917 301.814,577 | 5 | 432.596,096 301.729,074 | 132.195 |

| Punct început | X / Y | Punct sfârșit | X / Y | Lungime segment (** (m) |
|---------------|----------------------------|---------------|----------------------------|-------------------------|
| 5 | 432.596,096 301.729,074 | 6 | 432.605,008 301.722,966 | 10.804 |
| 6 | 432.605,008 301.722,966 | 7 | 432.650,72 301.762,942 | 60.726 |
| 7 | 432.650,72 301.762,942 | 8 | 432.689,86 301.796,831 | 51.773 |
| 8 | 432.689,86 301.796,831 | 9 | 432.692,186 301.798,774 | 3.031 |
| 9 | 432.692,186 301.798,774 | 1 | 432.704,943 301.809,43 | 16.622 |

** Lungimile segmentelor sunt determinate în planul de proiecție Stereo 70 și sunt rotunjite la 1 milimetru.

*** Distanța dintre puncte este formată din segmente cumulate ce sunt mai mici decât valoarea 1 milimetru.

**DATE DESPRE IMOBILUL NR. 10674**

Oficiul de Cadastru și Publicitate Imobiliară DOLJ
Biroul de Cadastru și Publicitate Imobiliară Craiova

A. Partea I. Descrierea imobilului

TEREN Necunoscut

Adresa: Loc. Teslui, Jud. Dolj, T1, P22, 22/1

| Nr. Crt | Nr cadastral Nr. topografic | Suprafața* (mp) | Observații / Referințe |
|---------|-----------------------------|-----------------|---------------------------------------|
| A1 | | 2.087 | Sector cadastral:11 Teren imprejmuit; |

Construcții

| Crt | Nr cadastral Nr. topografic | Adresa | Observații / Referințe |
|------|-----------------------------|---------------------------------------|---|
| A1.1 | | Loc. Teslui, Jud. Dolj, T1, P22, 22/1 | Nr. niveluri:1; S. construita la sol:98 mp; |

B. Partea II. Proprietari și acte

| Inscrieri privitoare la dreptul de proprietate și alte drepturi reale | | Referințe |
|--|---|-----------|
| / | | |
| Act Administrativ nr. TDP 760-9674, din 13/09/1997 emis de CJSDPAT DOLJ; | | |
| B1 | Intabulare, drept de PROPRIETATE, dobandit prin Reconstituire, cota actuala 1/1, cota initiala 1/1 1) COCOS LUCIA, LIPSA CNP | A1 |
| Act Normativ nr. Legea 7, din 13/03/1996 emis de PARLAMENTUL ROMÂNIEI; | | |
| B2 | Intabulare, drept de PROPRIETATE, dobandit prin Lege, cota actuala 1/1, cota initiala 1/1 1) COCOS LUCIA, LIPSA CNP | A1.1 |

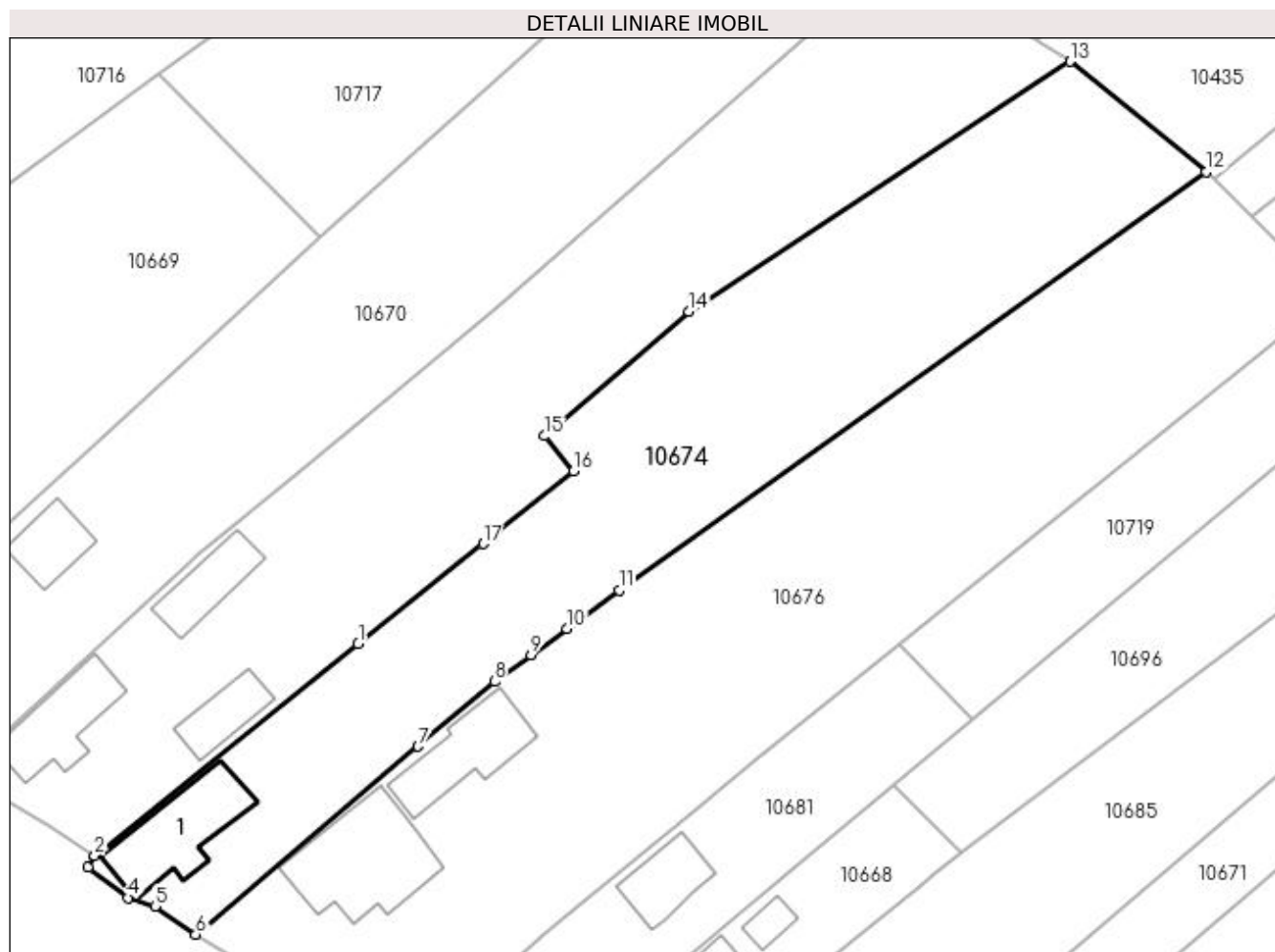
C. Partea III. SARCINI .

| Inscrieri privind dezmembramintele dreptului de proprietate, drepturi reale de garanție și sarcini | Referințe |
|--|-----------|
| NU SUNT | |

Anexa Nr. 1 La Partea I**Teren**

| Nr cadastral | Suprafața (mp)* | Observații / Referințe |
|--------------|-----------------|------------------------|
| | 2.087 | |

* Suprafața este determinată în planul de proiecție Stereo 70.

**Date referitoare la teren**

| Crt | Categorie folosință | Intra vilan | Suprafața (mp) | Tarla | Parcelă | Nr. topo | Observații / Referințe |
|-----|---------------------|-------------|----------------|-------|---------|----------|------------------------|
| 1 | curți construcții | DA | 652 | 1 | 22 | - | |
| 2 | arabil | NU | 1.435 | 1 | 22/1 | - | |

Date referitoare la construcții

| Crt | Număr | Destinație construcție | Supraf. (mp) | Situație juridică | Observații / Referințe |
|------|-------|-------------------------|--------------|-------------------|---|
| A1.1 | | construcții de locuințe | 98 | Cu acte | Nr. niveluri:1; S. construita la sol:98 mp; |

Lungime Segmente

1) Valorile lungimilor segmentelor sunt obținute din proiecție în plan.

| Punct început | X / Y | Punct sfârșit | X / Y | Lungime segment (** (m) |
|---------------|----------------------------|---------------|----------------------------|-------------------------|
| 1 | 432.552,661 301.797,408 | 2 | 432.525,054 301.775,251 | 35.399 |
| 2 | 432.525,054 301.775,251 | 3 | 432.524,353 301.773,997 | 1.437 |
| 3 | 432.524,353 301.773,997 | 4 | 432.528,538 301.770,811 | 5.26 |

| Punct început | X / Y | Punct sfârșit | X / Y | Lungime segment (** (m) |
|---------------|----------------------------|---------------|----------------------------|-------------------------|
| 4 | 432.528,538 301.770,811 | 5 | 432.531,392 301.769,932 | 2.986 |
| 5 | 432.531,392 301.769,932 | 6 | 432.535,651 301.767,002 | 5.17 |
| 6 | 432.535,651 301.767,002 | 7 | 432.558,912 301.786,685 | 30.471 |
| 7 | 432.558,912 301.786,685 | 8 | 432.566,929 301.793,468 | 10.501 |
| 8 | 432.566,929 301.793,468 | 9 | 432.570,74 301.796,253 | 4.72 |
| 9 | 432.570,74 301.796,253 | 10 | 432.574,507 301.799,006 | 4.666 |
| 10 | 432.574,507 301.799,006 | 11 | 432.579,964 301.802,994 | 6.759 |
| 11 | 432.579,964 301.802,994 | 12 | 432.641,456 301.846,779 | 75.488 |
| 12 | 432.641,456 301.846,779 | 13 | 432.627,182 301.858,34 | 18.369 |
| 13 | 432.627,182 301.858,34 | 14 | 432.587,279 301.832,191 | 47.708 |
| 14 | 432.587,279 301.832,191 | 15 | 432.572,178 301.819,156 | 19.949 |
| 15 | 432.572,178 301.819,156 | 16 | 432.575,216 301.815,469 | 4.777 |
| 16 | 432.575,216 301.815,469 | 17 | 432.565,735 301.807,877 | 12.146 |
| 17 | 432.565,735 301.807,877 | 1 | 432.552,661 301.797,408 | 16.749 |

** Lungimile segmentelor sunt determinate în planul de proiecție Stereo 70 și sunt rotunjite la 1 milimetru.

*** Distanța dintre puncte este formată din segmente cumulate ce sunt mai mici decât valoarea 1 milimetru.

**DATE DESPRE IMOBILUL NR. 10675**

Oficiul de Cadastru și Publicitate Imobiliară DOLJ
Biroul de Cadastru și Publicitate Imobiliară Craiova

A. Partea I. Descrierea imobilului

TEREN Intravilan

Adresa: Loc. Teslui, Jud. Dolj, T1, P29/2

| Nr. Crt | Nr cadastral Nr. topografic | Suprafața* (mp) | Observații / Referințe |
|---------|-----------------------------|-----------------|---|
| A1 | | 2.898 | Sector cadastral:11 Teren neimprejmuit; |

B. Partea II. Proprietari și acte

| Inscrieri privitoare la dreptul de proprietate și alte drepturi reale | Referințe |
|---|--|
| / | |
| Act Normativ nr. Legea 7, din 13/03/1996 emis de PARLAMENTUL ROMÂNIEI (art.13 alin.15); | |
| B1 | Inscrierea provizorie, drept de PROPRIETATE, dobandit prin Lege, cota actuala 1/1, cota initiala 1/1 |
| | 1) NEIDENTIFICAT NEIDENTIFICAT, CIF:0000000000000 |

C. Partea III. SARCINI .

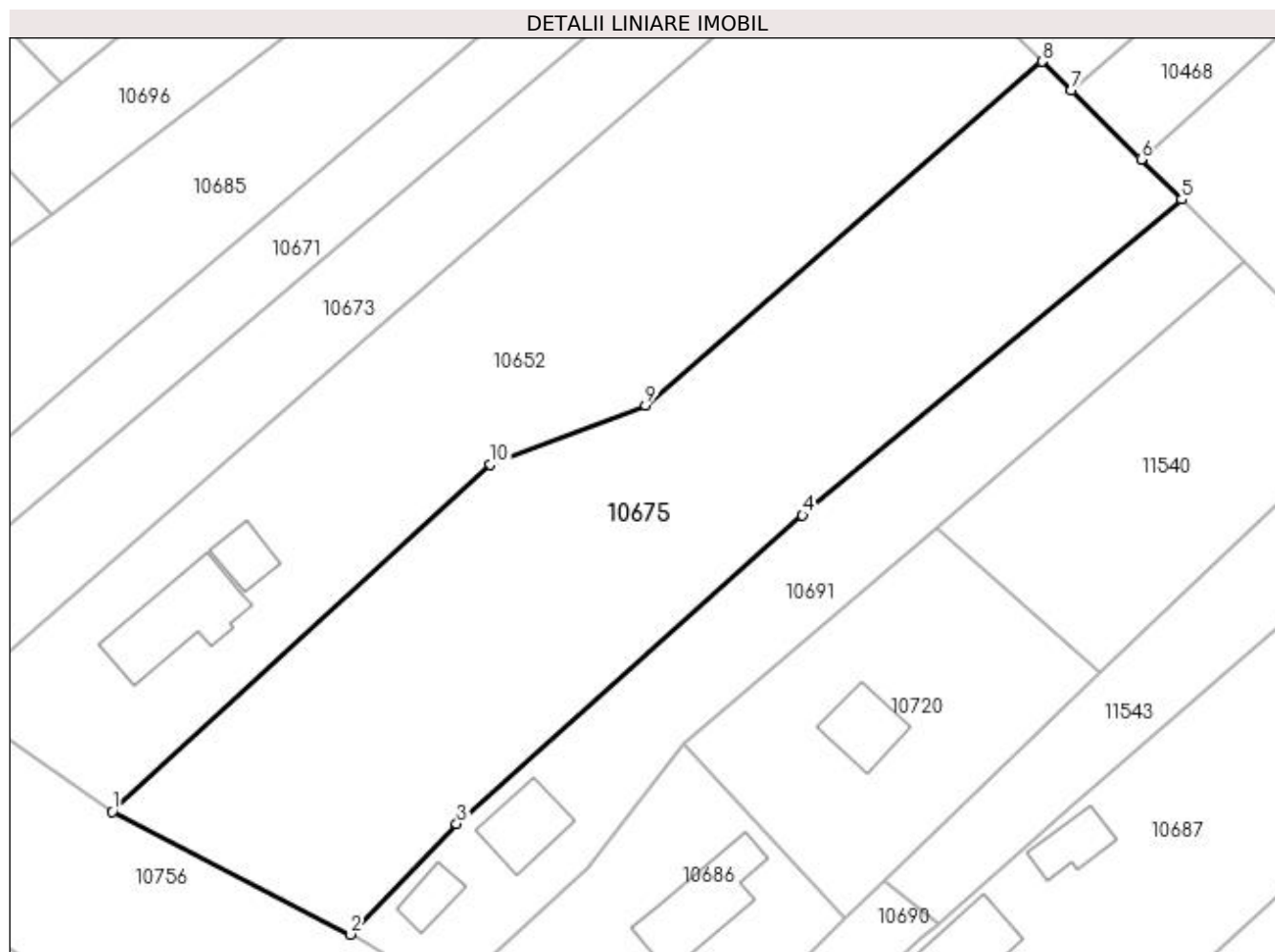
| Inscrieri privind dezmembramintele dreptului de proprietate, drepturi reale de garanție și sarcini | Referințe |
|--|-----------|
| NU SUNT | |

Anexa Nr. 1 La Partea I

Teren

| Nr cadastral | Suprafața (mp)* | Observații / Referințe |
|--------------|-----------------|------------------------|
| | 2.898 | |

* Suprafața este determinată în planul de proiecție Stereo 70.



Date referitoare la teren

| Crt | Categorie folosință | Intra vilan | Suprafața (mp) | Tarla | Parcelă | Nr. topo | Observații / Referințe |
|-----|---------------------|-------------|----------------|-------|---------|----------|------------------------|
| 1 | arabil | DA | 2.898 | 1 | 29/2 | - | |

Lungime Segmente

1) Valorile lungimilor segmentelor sunt obținute din proiecție în plan.

| Punct început | X / Y | Punct sfârșit | X / Y | Lungime segment (** (m) |
|---------------|----------------------------|---------------|----------------------------|-------------------------|
| 1 | 432.622,386 301.711,003 | 2 | 432.648,074 301.697,76 | 28.901 |
| 2 | 432.648,074 301.697,76 | 3 | 432.659,535 301.709,68 | 16.536 |
| 3 | 432.659,535 301.709,68 | 4 | 432.696,873 301.742,947 | 50.008 |
| 4 | 432.696,873 301.742,947 | 5 | 432.737,775 301.777,033 | 53.243 |
| 5 | 432.737,775 301.777,033 | 6 | 432.733,399 301.781,351 | 6.148 |

| Punct început | X / Y | Punct sfârșit | X / Y | Lungime segment (** (m) |
|---------------|----------------------------|---------------|----------------------------|-------------------------|
| 6 | 432.733,399 301.781,351 | 7 | 432.725,854 301.788,796 | 10.6 |
| 7 | 432.725,854 301.788,796 | 8 | 432.722,706 301.791,902 | 4.422 |
| 8 | 432.722,706 301.791,902 | 9 | 432.679,909 301.754,845 | 56.611 |
| 9 | 432.679,909 301.754,845 | 10 | 432.663,174 301.748,444 | 17.917 |
| 10 | 432.663,174 301.748,444 | 1 | 432.622,386 301.711,003 | 55.367 |

** Lungimile segmentelor sunt determinate în planul de proiecție Stereo 70 și sunt rotunjite la 1 milimetru.

*** Distanța dintre puncte este formată din segmente cumulate ce sunt mai mici decât valoarea 1 milimetru.

**DATE DESPRE IMOBILUL NR. 10676**

Oficiul de Cadastru și Publicitate Imobiliară DOLJ
Biroul de Cadastru și Publicitate Imobiliară Craiova

A. Partea I. Descrierea imobilului

TEREN Necunoscut

Adresa: Loc. Teslui, Jud. Dolj, T1, P23, 24, 24/1

| Nr. Crt | Nr cadastral Nr. topografic | Suprafața* (mp) | Observații / Referințe |
|---------|-----------------------------|-----------------|---------------------------------------|
| A1 | | 2.814 | Sector cadastral:11 Teren imprejmuit; |

Construcții

| Crt | Nr cadastral Nr. topografic | Adresa | Observații / Referințe |
|------|-----------------------------|---|--|
| A1.1 | | Loc. Teslui, Jud. Dolj, T1, P23, 24, 24/1 | Nr. niveluri:1; S. construita la sol:133 mp; |
| A1.2 | | Loc. Teslui, Jud. Dolj, T1, P23, 24, 24/1 | Nr. niveluri:1; S. construita la sol:83 mp; |

B. Partea II. Proprietari și acte

| Inscrieri privitoare la dreptul de proprietate și alte drepturi reale | | Referințe |
|--|---|------------|
| / | | |
| Act Administrativ nr. TDP 782-9674, din 19/09/1997 emis de CJSDPAT DOLJ; | | |
| B1 | Intabulare, drept de PROPRIETATE, dobandit prin Reconstituire, cota actuala 1/1, cota initiala 1/1 1) IACOB CARMEN, LIPSA CNP 2) TENEA MARIA, LIPSA CNP | A1 |
| Act Normativ nr. Legea 7, din 13/03/1996 emis de PARLAMENTUL ROMÂNIEI; | | |
| B2 | Intabulare, drept de PROPRIETATE, dobandit prin Lege, cota actuala 1/1, cota initiala 1/1 1) IACOB CARMEN, LIPSA CNP 2) TENEA MARIA, LIPSA CNP | A1.1, A1.2 |

C. Partea III. SARCINI .

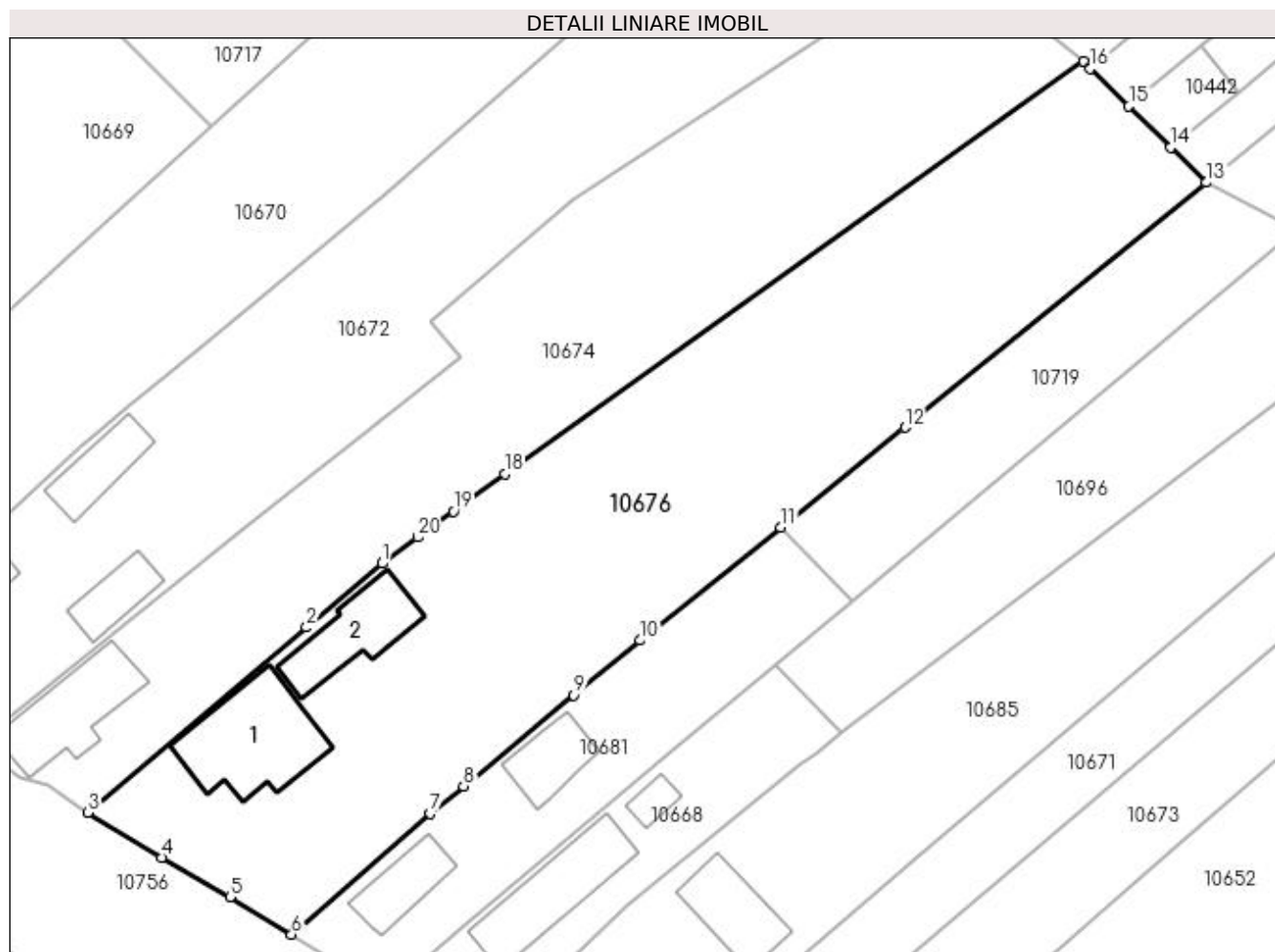
| Inscrieri privind dezmembramintele dreptului de proprietate, drepturi reale de garanție și sarcini | Referințe |
|--|-----------|
| NU SUNT | |

Anexa Nr. 1 La Partea I

Teren

| Nr cadastral | Suprafața (mp)* | Observații / Referințe |
|--------------|-----------------|------------------------|
| | 2.814 | |

* Suprafața este determinată în planul de proiecție Stereo 70.



Date referitoare la teren

| Crt | Categorie folosință | Intravilan | Suprafața (mp) | Tarla | Parcelă | Nr. topo | Observații / Referințe |
|-----|---------------------|------------|----------------|-------|---------|----------|------------------------|
| 1 | curți construcții | DA | 648 | 1 | 23 | - | |
| 2 | arabil | DA | 360 | 1 | 24 | - | |
| 3 | arabil | NU | 1.806 | 1 | 24/1 | - | |

Date referitoare la construcții

| Crt | Număr | Destinație construcție | Supraf. (mp) | Situație juridică | Observații / Referințe |
|------|-------|-------------------------|--------------|-------------------|--|
| A1.1 | | construcții de locuințe | 133 | Cu acte | Nr. niveluri:1; S. construita la sol:133 mp; |
| A1.2 | | construcții anexa | 83 | Cu acte | Nr. niveluri:1; S. construita la sol:83 mp; |

Lungime Segmente

1) Valorile lungimilor segmentelor sunt obținute din proiecție în plan.

| Punct început | X / Y | Punct sfârșit | X / Y | Lungime segment (** (m)) |
|---------------|----------------------------|---------------|----------------------------|--------------------------|
| 1 | 432.566,929 301.793,468 | 2 | 432.558,912 301.786,685 | 10.501 |

| Punct început | X / Y | Punct sfârșit | X / Y | Lungime segment (** (m) |
|---------------|----------------------------|---------------|----------------------------|-------------------------|
| 2 | 432.558,912 301.786,685 | 3 | 432.535,651 301.767,002 | 30.471 |
| 3 | 432.535,651 301.767,002 | 4 | 432.543,553 301.762,251 | 9.22 |
| 4 | 432.543,553 301.762,251 | 5 | 432.550,777 301.758,022 | 8.371 |
| 5 | 432.550,777 301.758,022 | 6 | 432.557,326 301.754,079 | 7.644 |
| 6 | 432.557,326 301.754,079 | 7 | 432.572,082 301.766,901 | 19.548 |
| 7 | 432.572,082 301.766,901 | 8 | 432.575,603 301.769,806 | 4.565 |
| 8 | 432.575,603 301.769,806 | 9 | 432.587,328 301.779,479 | 15.2 |
| 9 | 432.587,328 301.779,479 | 10 | 432.594,378 301.785,295 | 9.139 |
| 10 | 432.594,378 301.785,295 | 11 | 432.609,298 301.797,287 | 19.142 |
| 11 | 432.609,298 301.797,287 | 12 | 432.622,514 301.807,909 | 16.956 |
| 12 | 432.622,514 301.807,909 | 13 | 432.654,558 301.833,934 | 41.281 |
| 13 | 432.654,558 301.833,934 | 14 | 432.650,755 301.837,662 | 5.325 |
| 14 | 432.650,755 301.837,662 | 15 | 432.646,304 301.842,027 | 6.234 |
| 15 | 432.646,304 301.842,027 | 16 | 432.642,219 301.846,031 | 5.72 |
| 16 | 432.642,219 301.846,031 | 17 | 432.641,456 301.846,779 | 1.068 |
| 17 | 432.641,456 301.846,779 | 18 | 432.579,964 301.802,994 | 75.488 |
| 18 | 432.579,964 301.802,994 | 19 | 432.574,507 301.799,006 | 6.759 |
| 19 | 432.574,507 301.799,006 | 20 | 432.570,74 301.796,253 | 4.666 |
| 20 | 432.570,74 301.796,253 | 1 | 432.566,929 301.793,468 | 4.72 |

** Lungimile segmentelor sunt determinate în planul de proiecție Stereo 70 și sunt rotunjite la 1 milimetru.

*** Distanța dintre puncte este formată din segmente cumulate ce sunt mai mici decât valoarea 1 milimetru.

**DATE DESPRE IMOBILUL NR. 10677**

Oficiul de Cadastru și Publicitate Imobiliară DOLJ
Biroul de Cadastru și Publicitate Imobiliară Craiova

A. Partea I. Descrierea imobilului

TEREN Intravilan

Adresa: Loc. Teslui, Str Unirii, Nr. 15, Jud. Dolj, fost T2, P42 si 43

| Nr. Crt | Nr cadastral Nr. topografic | Suprafața* (mp) | Observații / Referințe |
|---------|-----------------------------|-----------------|---|
| A1 | 33437 | 1.163 | Sector cadastral:11 Teren imprejmuit; teren imprejmuit cu gard de beton, gard metalic si gard de plasa |

Construcții

| Crt | Nr cadastral Nr. topografic | Adresa | Observații / Referințe |
|------|-----------------------------|--|--|
| A1.1 | 33437-C1 | Loc. Teslui, Str Unirii, Nr. 15, Jud. Dolj, fost T2, P42 si 43 | Nr. niveluri:1; S. construita la sol:120 mp; S. construita desfasurata:120 mp; Constructie de locuit, parter cu Sc=120mp si Scd=120mp din anul 1970 |
| A1.2 | 33437-C2 | Loc. Teslui, Str Unirii, Nr. 15, Jud. Dolj, fost T2, P42 si 43 | Nr. niveluri:1; S. construita la sol:10 mp; S. construita desfasurata:10 mp; Constructie anexa - bucatarie vara cu Sc=10mp si Scd=10mp din anul 1995 |
| A1.3 | 33437-C3 | Loc. Teslui, Str Unirii, Nr. 15, Jud. Dolj, fost T2, P42 si 43 | Nr. niveluri:1; S. construita la sol:40 mp; S. construita desfasurata:40 mp; Constructie anexa - magazie cu Sc=40mp si Scd=40mp din anul 1962 |
| A1.4 | 33437-C4 | Loc. Teslui, Str Unirii, Nr. 15, Jud. Dolj, fost T2, P42 si 43 | Nr. niveluri:1; S. construita la sol:20 mp; S. construita desfasurata:20 mp; Constructie anexa - grajd cu Sc=20mp si Scd=20mp din anul 1962 |

B. Partea II. Proprietari și acte

| Inscrieri privitoare la dreptul de proprietate și alte drepturi reale | Referințe |
|--|----------------------------|
| 228969 / 15/11/2022 | |
| Act Notarial nr. contract de vanzare autentic nr. 579, din 14/11/2022 emis de Dinca Flavius; | |
| B1 | A1, A1.1, A1.2, A1.3, A1.4 |
| Intabulare, drept de PROPRIETATE, dobandit prin Conventie, cota actuala 1/1, cota initiala 1/1 | |
| 1) STAN VASILICA | |
| 2) STAN MARIAN | |

C. Partea III. SARCINI .

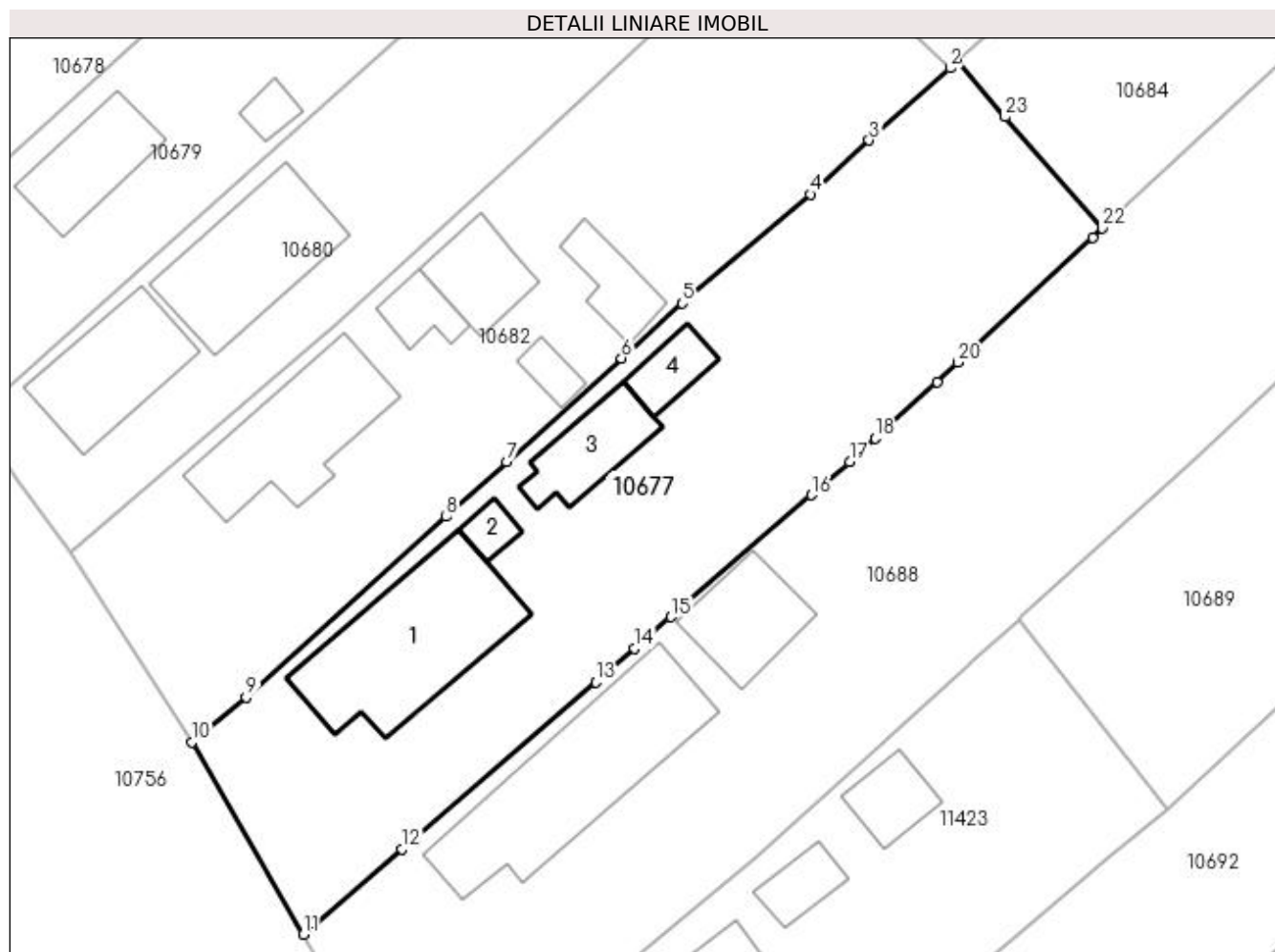
| Inscrieri privind dezmembramintele dreptului de proprietate, drepturi reale de garanție și sarcini | Referințe |
|--|-----------|
| NU SUNT | |

Anexa Nr. 1 La Partea I

Teren

| Nr cadastral | Suprafața (mp)* | Observații / Referințe |
|--------------|-----------------|--|
| 33437 | 1.163 | teren imprejmuit cu gard de beton, gard metalic si gard de plasa |

* Suprafața este determinată în planul de proiecție Stereo 70.



Date referitoare la teren

| Crt | Categorie folosință | Intra vilan | Suprafața (mp) | Tarla | Parcelă | Nr. topo | Observații / Referințe |
|-----|---------------------|-------------|----------------|-------|---------|----------|--|
| 1 | curți construcții | DA | 715 | 2 | 42,43 | - | teren imprejmuit cu gard de beton, gard metalic si gard de plasa |
| 2 | arabil | DA | 448 | 2 | 43 | - | teren imprejmuit cu gard de beton, gard metalic si gard de plasa |

Date referitoare la construcții

| Crt | Număr | Destinație construcție | Supraf. (mp) | Situație juridică | Observații / Referințe |
|------|----------|-------------------------|--------------|-------------------|--|
| A1.1 | 33437-C1 | construcții de locuințe | 120 | Cu acte | Nr. niveluri:1; S. construita la sol:120 mp; S. construita desfasurata:120 mp; Constructie de locuit, parter cu Sc=120mp si Scd=120mp din anul 1970 |
| A1.2 | 33437-C2 | construcții anexa | 10 | Cu acte | Nr. niveluri:1; S. construita la sol:10 mp; S. construita desfasurata:10 mp; Constructie anexa - bucatarie vara cu Sc=10mp si Scd=10mp din anul 1995 |
| A1.3 | 33437-C3 | construcții anexa | 40 | Cu acte | Nr. niveluri:1; S. construita la sol:40 mp; S. construita desfasurata:40 mp; Constructie anexa - magazie cu Sc=40mp si Scd=40mp din anul 1962 |
| A1.4 | 33437-C4 | construcții anexa | 20 | Cu acte | Nr. niveluri:1; S. construita la sol:20 mp; S. construita desfasurata:20 mp; Constructie anexa - grajd cu Sc=20mp si Scd=20mp din anul 1962 |

Lungime Segmente

1) Valorile lungimilor segmentelor sunt obținute din proiecție în plan.

| Punct început | X / Y | Punct sfârșit | X / Y | Lungime segment (** (m) |
|---------------|----------------------------|---------------|----------------------------|-------------------------|
| 1 | 432.793,239 301.659,74 | 2 | 432.792,716 301.659,273 | 0.701 |
| 3 | 432.787,005 301.654,178 | 4 | 432.782,857 301.650,379 | 5.625 |
| 5 | 432.773,814 301.642,683 | 6 | 432.769,52 301.638,801 | 5.789 |
| 7 | 432.761,415 301.631,474 | 8 | 432.757,158 301.627,612 | 5.748 |
| 9 | 432.743,016 301.614,853 | 10 | 432.739,178 301.611,715 | 4.958 |
| 11 | 432.747,067 301.598,131 | 12 | 432.754,043 301.604,135 | 9.204 |
| 13 | 432.767,697 301.615,922 | 14 | 432.770,441 301.618,303 | 3.633 |
| 15 | 432.773,02 301.620,54 | 16 | 432.782,937 301.629,142 | 13.128 |
| 17 | 432.785,632 301.631,48 | 18 | 432.787,434 301.633,135 | 2.447 |
| 19 | 432.791,79 301.637,135 | 20 | 432.793,284 301.638,521 | 2.038 |
| 21 | 432.802,78 301.647,329 | 22 | 432.803,479 301.647,977 | 0.953 |
| 23 | 432.796,596 301.655,827 | 1 | 432.793,239 301.659,74 | 5.156 |

| Punct început | X / Y | Punct sfârșit | X / Y | Lungime segment (** (m) |
|---------------|----------------------------|---------------|----------------------------|-------------------------|
| 2 | 432.792,716 301.659,273 | 3 | 432.787,005 301.654,178 | 7.653 |
| 4 | 432.782,857 301.650,379 | 5 | 432.773,814 301.642,683 | 11.875 |
| 6 | 432.769,52 301.638,801 | 7 | 432.761,415 301.631,474 | 10.926 |
| 8 | 432.757,158 301.627,612 | 9 | 432.743,016 301.614,853 | 19.047 |
| 10 | 432.739,178 301.611,715 | 11 | 432.747,067 301.598,131 | 15.709 |
| 12 | 432.754,043 301.604,135 | 13 | 432.767,697 301.615,922 | 18.038 |
| 14 | 432.770,441 301.618,303 | 15 | 432.773,02 301.620,54 | 3.414 |
| 16 | 432.782,937 301.629,142 | 17 | 432.785,632 301.631,48 | 3.568 |
| 18 | 432.787,434 301.633,135 | 19 | 432.791,79 301.637,135 | 5.914 |
| 20 | 432.793,284 301.638,521 | 21 | 432.802,78 301.647,329 | 12.952 |
| 22 | 432.803,479 301.647,977 | 23 | 432.796,596 301.655,827 | 10.44 |

** Lungimile segmentelor sunt determinate în planul de proiecție Stereo 70 și sunt rotunjite la 1 milimetru.

*** Distanța dintre puncte este formată din segmente cumulate ce sunt mai mici decât valoarea 1 milimetru.

**DATE DESPRE IMOBILUL NR. 10678**

Oficiul de Cadastru și Publicitate Imobiliară DOLJ
Biroul de Cadastru și Publicitate Imobiliară Craiova

A. Partea I. Descrierea imobilului

TEREN Intravilan

Adresa: Loc. Teslui, Jud. Dolj, T2, P37

| Nr. Crt | Nr cadastral Nr. topografic | Suprafața* (mp) | Observații / Referințe |
|---------|-----------------------------|-----------------|---------------------------------------|
| A1 | | 3.432 | Sector cadastral:11 Teren imprejmuit; |

Construcții

| Crt | Nr cadastral Nr. topografic | Adresa | Observații / Referințe |
|------|-----------------------------|---------------------------------|---|
| A1.1 | | Loc. Teslui, Jud. Dolj, T2, P37 | Nr. niveluri:1; S. construita la sol:89 mp; |

B. Partea II. Proprietari și acte

| Inscrieri privitoare la dreptul de proprietate și alte drepturi reale | Referințe |
|---|--|
| / | |
| Act Normativ nr. Legea 7, din 13/03/1996 emis de PARLAMENTUL ROMÂNIEI (art.13 alin.15); | |
| B1 | Inscrierea provizorie, drept de PROPRIETATE, dobandit prin Lege, cota actuala 1/1, cota initiala 1/1 |
| 1) NEIDENTIFICAT NEIDENTIFICAT, CIF:0000000000000 | |

C. Partea III. SARCINI .

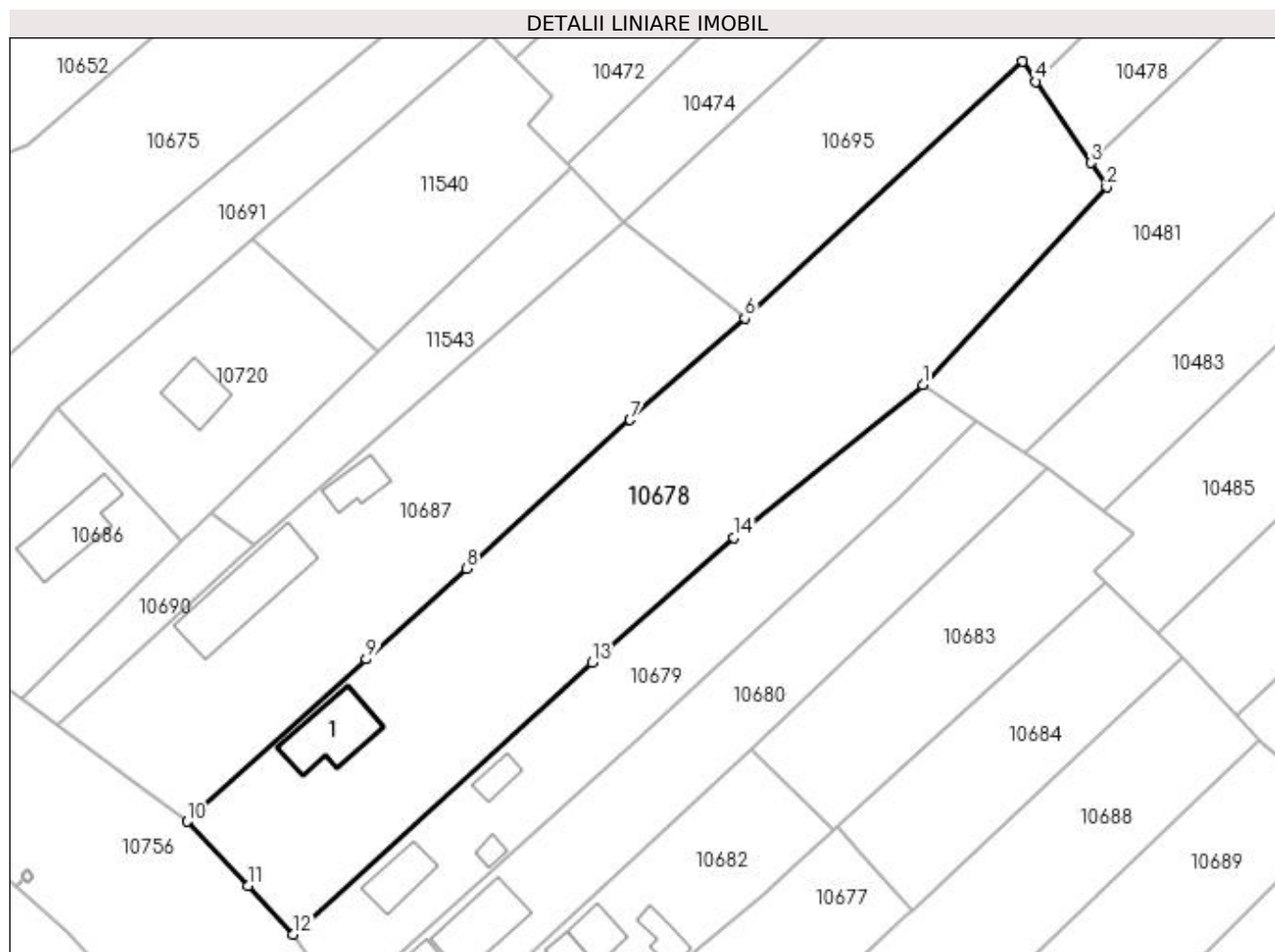
| Inscrieri privind dezmembramintele dreptului de proprietate, drepturi reale de garanție și sarcini | Referințe |
|--|-----------|
| NU SUNT | |

Anexa Nr. 1 La Partea I

Teren

| Nr cadastral | Suprafața (mp)* | Observații / Referințe |
|--------------|-----------------|------------------------|
| | 3.432 | |

* Suprafața este determinată în planul de proiecție Stereo 70.



Date referitoare la teren

| Crt | Categorie folosință | Intra vilan | Suprafața (mp) | Tarla | Parcelă | Nr. topo | Observații / Referințe |
|-----|---------------------|-------------|----------------|-------|---------|----------|------------------------|
| 1 | curți constructii | DA | 3.432 | 2 | 37 | - | |

Date referitoare la construcții

| Crt | Număr | Destinație construcție | Supraf. (mp) | Situație juridică | Observații / Referințe |
|------|-------|-------------------------|--------------|-------------------|---|
| A1.1 | | construcții de locuințe | 89 | Cu acte | Nr. niveluri:1; S. construita la sol:89 mp; |

Lungime Segmente

1) Valorile lungimilor segmentelor sunt obținute din proiecție în plan.

| Punct început | X / Y | Punct sfârșit | X / Y | Lungime segment (** (m) |
|---------------|----------------------------|---------------|----------------------------|-------------------------|
| 1 | 432.805,035 301.721,342 | 2 | 432.830,739 301.748,982 | 37.745 |
| 2 | 432.830,739 301.748,982 | 3 | 432.828,48 301.752,336 | 4.044 |
| 3 | 432.828,48 301.752,336 | 4 | 432.820,85 301.763,667 | 13.66 |
| 4 | 432.820,85 301.763,667 | 5 | 432.818,944 301.766,497 | 3.412 |

| Punct început | X / Y | Punct sfârşit | X / Y | Lungime segment (** (m) |
|---------------|----------------------------|---------------|----------------------------|-------------------------|
| 5 | 432.818,944 301.766,497 | 6 | 432.780,194 301.730,643 | 52.793 |
| 6 | 432.780,194 301.730,643 | 7 | 432.764,158 301.716,443 | 21.419 |
| 7 | 432.764,158 301.716,443 | 8 | 432.741,296 301.695,721 | 30.856 |
| 8 | 432.741,296 301.695,721 | 9 | 432.727,29 301.683,027 | 18.903 |
| 9 | 432.727,29 301.683,027 | 10 | 432.702,297 301.660,373 | 33.732 |
| 10 | 432.702,297 301.660,373 | 11 | 432.710,742 301.651,391 | 12.329 |
| 11 | 432.710,742 301.651,391 | 12 | 432.717,037 301.644,603 | 9.258 |
| 12 | 432.717,037 301.644,603 | 13 | 432.758,827 301.682,578 | 56.467 |
| 13 | 432.758,827 301.682,578 | 14 | 432.778,635 301.699,997 | 26.378 |
| 14 | 432.778,635 301.699,997 | 1 | 432.805,035 301.721,342 | 33.95 |

** Lungimile segmentelor sunt determinate în planul de proiecţie Stereo 70 şi sunt rotunjite la 1 milimetru.

*** Distanţa dintre puncte este formată din segmente cumulate ce sunt mai mici decât valoarea 1 milimetru.

**DATE DESPRE IMOBILUL NR. 10679**

Oficiul de Cadastru și Publicitate Imobiliară DOLJ
Biroul de Cadastru și Publicitate Imobiliară Craiova

A. Partea I. Descrierea imobilului

TEREN Intravilan

Adresa: Loc. Teslui, Jud. Dolj, T2, P38

| Nr. Crt | Nr cadastral Nr. topografic | Suprafața* (mp) | Observații / Referințe |
|---------|-----------------------------|-----------------|---------------------------------------|
| A1 | | 1.371 | Sector cadastral:11 Teren imprejmuit; |

Construcții

| Crt | Nr cadastral Nr. topografic | Adresa | Observații / Referințe |
|------|-----------------------------|---------------------------------|---|
| A1.1 | | Loc. Teslui, Jud. Dolj, T2, P38 | Nr. niveluri:1; S. construita la sol:50 mp; |
| A1.2 | | Loc. Teslui, Jud. Dolj, T2, P38 | Nr. niveluri:1; S. construita la sol:10 mp; |
| A1.3 | | Loc. Teslui, Jud. Dolj, T2, P38 | Nr. niveluri:1; S. construita la sol:21 mp; |

B. Partea II. Proprietari și acte

| Inscrieri privitoare la dreptul de proprietate și alte drepturi reale | | Referințe |
|---|---|----------------------|
| / | | |
| Act Normativ nr. Legea 7, din 13/03/1996 emis de PARLAMENTUL ROMÂNIEI (art.13 alin.15); | | |
| B1 | Inscrierea provizorie, drept de PROPRIETATE, dobandit prin Lege, cota actuala 1/1, cota initiala 1/1 1) NEIDENTIFICAT NEIDENTIFICAT, CIF:0000000000000 | A1, A1.1, A1.2, A1.3 |

C. Partea III. SARCINI .

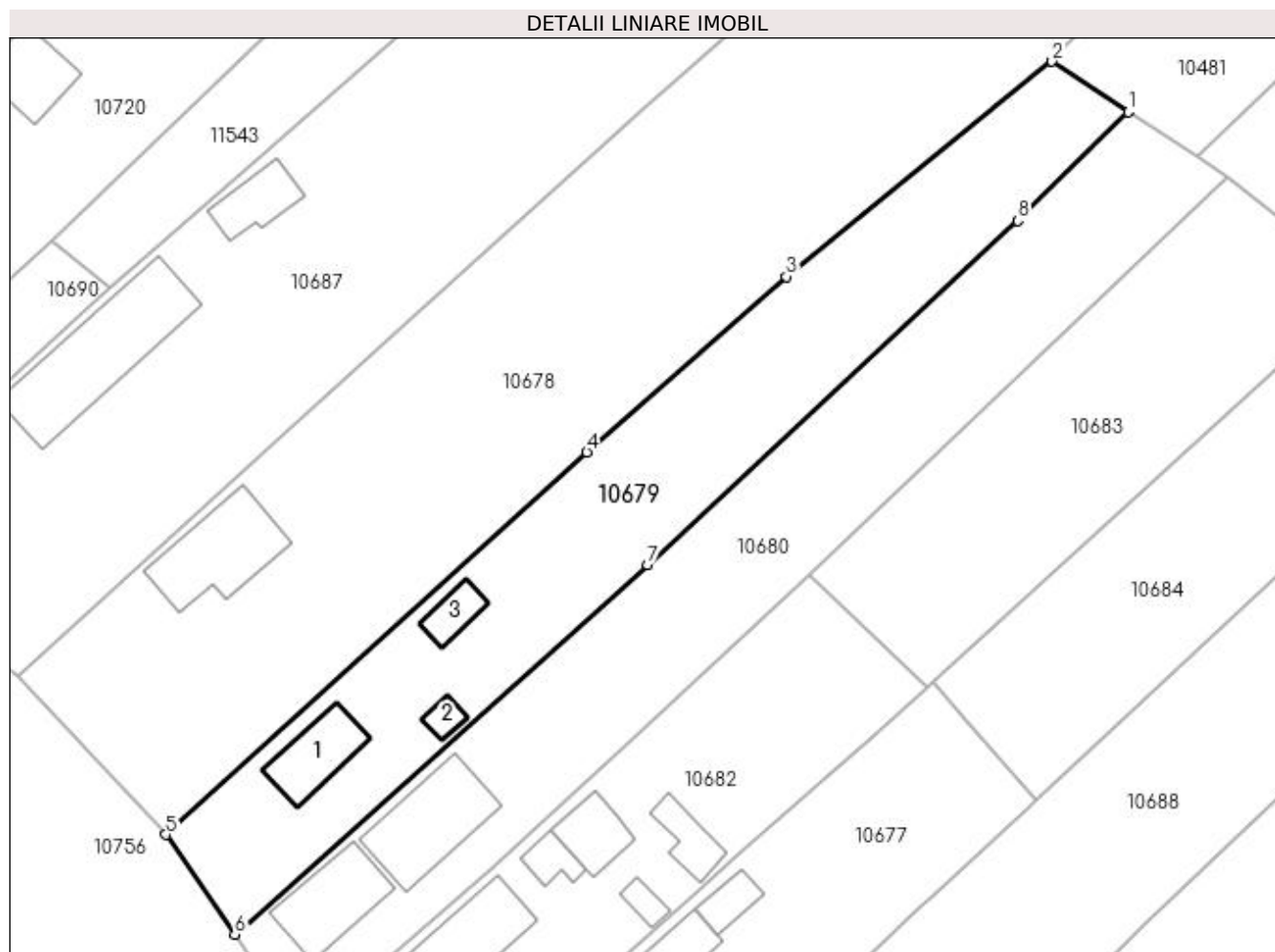
| Inscrieri privind dezmembramintele dreptului de proprietate, drepturi reale de garanție și sarcini | Referințe |
|--|-----------|
| NU SUNT | |

Anexa Nr. 1 La Partea I

Teren

| Nr cadastral | Suprafața (mp)* | Observații / Referințe |
|--------------|-----------------|------------------------|
| | 1.371 | |

* Suprafața este determinată în planul de proiecție Stereo 70.



Date referitoare la teren

| Crt | Categorie folosință | Intra vilan | Suprafața (mp) | Tarla | Parcelă | Nr. topo | Observații / Referințe |
|-----|---------------------|-------------|----------------|-------|---------|----------|------------------------|
| 1 | curți constructii | DA | 1.371 | 2 | 38 | - | |

Date referitoare la construcții

| Crt | Număr | Destinație construcție | Supraf. (mp) | Situație juridică | Observații / Referințe |
|------|-------|-------------------------|--------------|-------------------|---|
| A1.1 | | construcții de locuințe | 50 | Cu acte | Nr. niveluri:1; S. construita la sol:50 mp; |
| A1.2 | | construcții anexa | 10 | Cu acte | Nr. niveluri:1; S. construita la sol:10 mp; |
| A1.3 | | construcții anexa | 21 | Cu acte | Nr. niveluri:1; S. construita la sol:21 mp; |

Lungime Segmente

1) Valorile lungimilor segmentelor sunt obținute din proiecție în plan.

| Punct început | X / Y | Punct sfârșit | X / Y | Lungime segment (** (m) |
|---------------|----------------------------|---------------|----------------------------|-------------------------|
| 1 | 432.812,595 301.716,332 | 2 | 432.805,035 301.721,342 | 9.069 |
| 2 | 432.805,035 301.721,342 | 3 | 432.778,635 301.699,997 | 33.95 |

| Punct început | X / Y | Punct sfârșit | X / Y | Lungime segment (** (m) |
|---------------|----------------------------|---------------|----------------------------|-------------------------|
| 3 | 432.778,635 301.699,997 | 4 | 432.758,827 301.682,578 | 26.378 |
| 4 | 432.758,827 301.682,578 | 5 | 432.717,037 301.644,603 | 56.467 |
| 5 | 432.717,037 301.644,603 | 6 | 432.723,868 301.634,695 | 12.035 |
| 6 | 432.723,868 301.634,695 | 7 | 432.764,832 301.671,375 | 54.986 |
| 7 | 432.764,832 301.671,375 | 8 | 432.801,639 301.705,549 | 50.226 |
| 8 | 432.801,639 301.705,549 | 1 | 432.812,595 301.716,332 | 15.372 |

** Lungimile segmentelor sunt determinate în planul de proiecție Stereo 70 și sunt rotunjite la 1 milimetru.

*** Distanța dintre puncte este formată din segmente cumulate ce sunt mai mici decât valoarea 1 milimetru.

**DATE DESPRE IMOBILUL NR. 10680**

Oficiul de Cadastru și Publicitate Imobiliară DOLJ
Biroul de Cadastru și Publicitate Imobiliară Craiova

A. Partea I. Descrierea imobilului

TEREN Intravilan

Adresa: Loc. Teslui, Jud. Dolj, T2, P39

| Nr. Crt | Nr cadastral Nr. topografic | Suprafața* (mp) | Observații / Referințe |
|---------|-----------------------------|-----------------|---------------------------------------|
| A1 | | 1.434 | Sector cadastral:11 Teren imprejmuit; |

Construcții

| Crt | Nr cadastral Nr. topografic | Adresa | Observații / Referințe |
|------|-----------------------------|---------------------------------|---|
| A1.1 | | Loc. Teslui, Jud. Dolj, T2, P39 | Nr. niveluri:2; S. construita la sol:69 mp; |
| A1.2 | | Loc. Teslui, Jud. Dolj, T2, P39 | Nr. niveluri:1; S. construita la sol:88 mp; |

B. Partea II. Proprietari și acte

| Inscrieri privitoare la dreptul de proprietate și alte drepturi reale | | Referințe |
|---|--|----------------|
| / | | |
| Act Normativ nr. Legea 7, din 13/03/1996 emis de PARLAMENTUL ROMÂNIEI (art.13 alin.15); | | |
| B1 | Inscrierea provizorie, drept de PROPRIETATE, dobandit prin Lege, cota actuala 1/1, cota initiala 1/1 1) NEIDENTIFICAT NEIDENTIFICAT, CIF:00000000000000 | A1, A1.1, A1.2 |

C. Partea III. SARCINI .

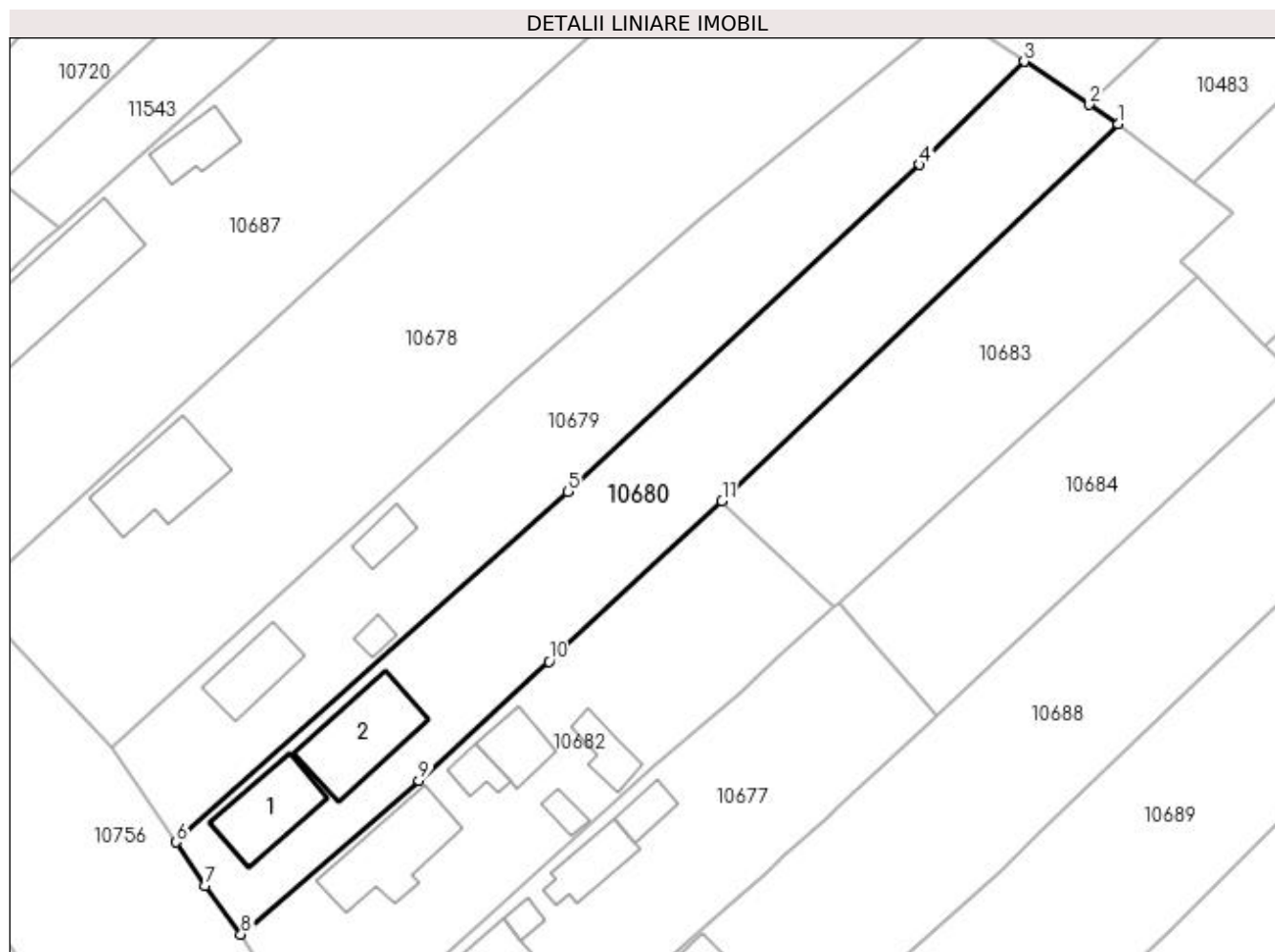
| Inscrieri privind dezmembramintele dreptului de proprietate, drepturi reale de garanție și sarcini | Referințe |
|--|-----------|
| NU SUNT | |

Anexa Nr. 1 La Partea I

Teren

| Nr cadastral | Suprafața (mp)* | Observații / Referințe |
|--------------|-----------------|------------------------|
| | 1.434 | |

* Suprafața este determinată în planul de proiecție Stereo 70.



Date referitoare la teren

| Crt | Categorie folosință | Intra vilan | Suprafața (mp) | Tarla | Parcelă | Nr. topo | Observații / Referințe |
|-----|---------------------|-------------|----------------|-------|---------|----------|------------------------|
| 1 | curți construcții | DA | 1.434 | 2 | 39 | - | |

Date referitoare la construcții

| Crt | Număr | Destinație construcție | Supraf. (mp) | Situație juridică | Observații / Referințe |
|------|-------|-------------------------|--------------|-------------------|---|
| A1.1 | | construcții de locuințe | 69 | Cu acte | Nr. niveluri:2; S. construita la sol:69 mp; |
| A1.2 | | construcții anexa | 88 | Cu acte | Nr. niveluri:1; S. construita la sol:88 mp; |

Lungime Segmente

1) Valorile lungimilor segmentelor sunt obținute din proiecție în plan.

| Punct început | X / Y | Punct sfârșit | X / Y | Lungime segment (** (m) |
|---------------|----------------------------|---------------|----------------------------|-------------------------|
| 1 | 432.822,396 301.709,838 | 2 | 432.819,389 301.711,83 | 3.607 |
| 2 | 432.819,389 301.711,83 | 3 | 432.812,595 301.716,332 | 8.15 |
| 3 | 432.812,595 301.716,332 | 4 | 432.801,639 301.705,549 | 15.372 |

| Punct început | X / Y | Punct sfârșit | X / Y | Lungime segment (** (m) |
|---------------|----------------------------|---------------|----------------------------|-------------------------|
| 4 | 432.801,639 301.705,549 | 5 | 432.764,832 301.671,375 | 50.226 |
| 5 | 432.764,832 301.671,375 | 6 | 432.723,868 301.634,695 | 54.986 |
| 6 | 432.723,868 301.634,695 | 7 | 432.726,908 301.630,148 | 5.47 |
| 7 | 432.726,908 301.630,148 | 8 | 432.730,638 301.625,056 | 6.312 |
| 8 | 432.730,638 301.625,056 | 9 | 432.749,251 301.641,156 | 24.61 |
| 9 | 432.749,251 301.641,156 | 10 | 432.762,864 301.653,61 | 18.45 |
| 10 | 432.762,864 301.653,61 | 11 | 432.780,971 301.670,396 | 24.691 |
| 11 | 432.780,971 301.670,396 | 1 | 432.822,396 301.709,838 | 57.199 |

** Lungimile segmentelor sunt determinate în planul de proiecție Stereo 70 și sunt rotunjite la 1 milimetru.

*** Distanța dintre puncte este formată din segmente cumulate ce sunt mai mici decât valoarea 1 milimetru.

**DATE DESPRE IMOBILUL NR. 10681**

Oficiul de Cadastru și Publicitate Imobiliară DOLJ
Biroul de Cadastru și Publicitate Imobiliară Craiova

A. Partea I. Descrierea imobilului

TEREN Intravilan

Adresa: Loc. Teslui, Str Decebal, Nr. 155, Jud. Dolj, T1, P25

| Nr. Crt | Nr cadastral Nr. topografic | Suprafața* (mp) | Observații / Referințe |
|---------|-----------------------------|-----------------|---------------------------------------|
| A1 | 32020 | 742 | Sector cadastral:11 Teren imprejmuit; |

Construcții

| Crt | Nr cadastral Nr. topografic | Adresa | Observații / Referințe |
|------|-----------------------------|---|---|
| A1.1 | 32020-C1 | Loc. Teslui, Str Decebal, Nr. 155, Jud. Dolj, T1, P25 | Nr. niveluri:1; S. construita la sol:54 mp; C1-Casa de locuit- cu un nivel, construita din chirpici, acoperita cu tigla, cu 3 camere si dependinte. Suprafata construita la sol 54mp, suprafata construita desfasurata 54mp, anul construirii 1960. |
| A1.2 | 32020-C2 | Loc. Teslui, Str Decebal, Nr. 155, Jud. Dolj, T1, P25 | Nr. niveluri:1; S. construita la sol:52 mp; S. construita desfasurata:52 mp; C2-Anexa- cu un nivel, construita din chirpici compusa din o camera. Suprafata construita la sol 52mp, suprafata construita desfasurata 52mp, anul construirii 1960. |

B. Partea II. Proprietari și acte

| Inscrieri privitoare la dreptul de proprietate și alte drepturi reale | | Referințe |
|---|---|----------------|
| 112391 / 07/06/2018 | | |
| Act Notarial nr. CONTRACT DE DONATIE AUT NR 1737, din 07/06/2018 emis de NP Sorop Alexandru Oliviu; | | |
| B1 | Intabulare, drept de PROPRIETATE, dobandit prin Conventie, cota actuala 1/1, cota initiala 1/1 1) BERBECE NICUȘOR 2) BERBECE MIHAELA | A1, A1.1, A1.2 |
| B2 | se noteaza interdictia de instrainare pe o perioada de 30 de ani incepand cu data de 07.06.2018 1) TENEA LIGIANA MIHAELA 2) TENEA MIHAI | A1, A1.1, A1.2 |

C. Partea III. SARCINI .

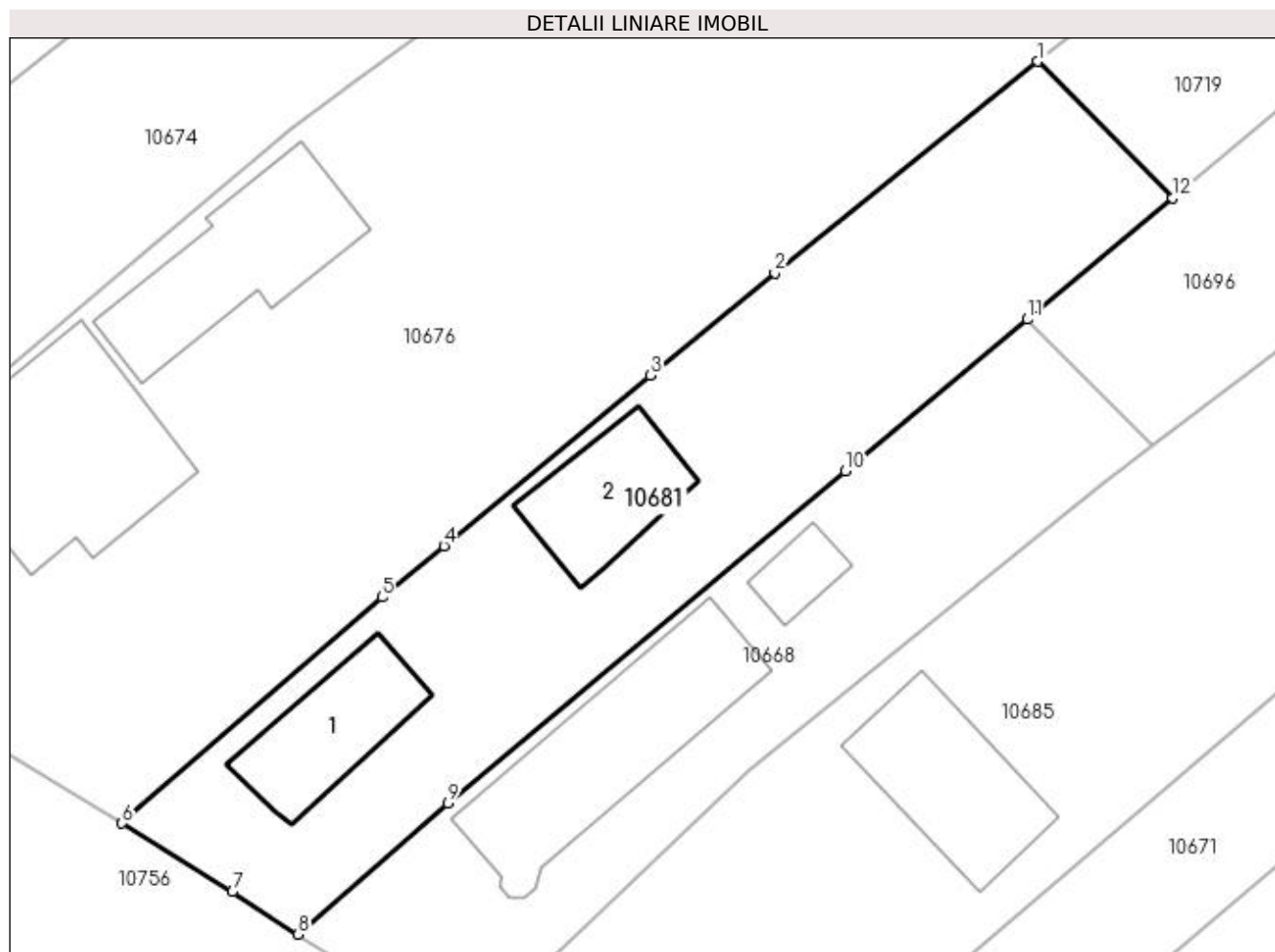
| Inscrieri privind dezmembramintele dreptului de proprietate, drepturi reale de garanție și sarcini | Referințe |
|--|-----------|
| NU SUNT | |

Anexa Nr. 1 La Partea I

Teren

| Nr cadastral | Suprafața (mp)* | Observații / Referințe |
|--------------|-----------------|------------------------|
| 32020 | 742 | |

* Suprafața este determinată în planul de proiecție Stereo 70.



Date referitoare la teren

| Crt | Categorie folosință | Intravilan | Suprafața (mp) | Tarla | Parcelă | Nr. topo | Observații / Referințe |
|-----|---------------------|------------|----------------|-------|---------|----------|------------------------|
| 1 | curți construcții | DA | 742 | 1 | 25 | - | |

Date referitoare la construcții

| Crt | Număr | Destinație construcție | Supraf. (mp) | Situație juridică | Observații / Referințe |
|------|----------|-------------------------|------------------------------|-------------------|--|
| A1.1 | 32020-C1 | construcții de locuințe | Din acte: 41 Măsurată: 54 | Cu acte | Nr. niveluri:1; S. construită la sol:54 mp; C1- Casa de locuit- cu un nivel, construită din chirpici, acoperită cu țigla, cu 3 camere și dependințe. Suprafața construită la sol 54mp, suprafața construită desfășurată 54mp, anul construirii 1960. |
| A1.2 | 32020-C2 | construcții anexa | Din acte: 18 Măsurată: 52 | Cu acte | Nr. niveluri:1; S. construită la sol:52 mp; S. construită desfășurată:52 mp; C2-Anexa- cu un nivel, construită din chirpici compusă din o cameră. Suprafața construită la sol 52mp, suprafața construită desfășurată 52mp, anul construirii 1960. |

Lungime Segmente

1) Valorile lungimilor segmentelor sunt obținute din proiecție în plan.

| Punct început | X / Y | Punct sfârșit | X / Y | Lungime segment (** (m) |
|---------------|----------------------------|---------------|----------------------------|-------------------------|
| 1 | 432.609,298 301.797,287 | 2 | 432.594,378 301.785,295 | 19.142 |
| 2 | 432.594,378 301.785,295 | 3 | 432.587,328 301.779,479 | 9.139 |
| 3 | 432.587,328 301.779,479 | 4 | 432.575,603 301.769,806 | 15.2 |
| 4 | 432.575,603 301.769,806 | 5 | 432.572,082 301.766,901 | 4.565 |
| 5 | 432.572,082 301.766,901 | 6 | 432.557,326 301.754,079 | 19.548 |
| 6 | 432.557,326 301.754,079 | 7 | 432.563,607 301.750,208 | 7.378 |
| 7 | 432.563,607 301.750,208 | 8 | 432.567,328 301.747,789 | 4.438 |
| 8 | 432.567,328 301.747,789 | 9 | 432.575,827 301.755,21 | 11.283 |
| 9 | 432.575,827 301.755,21 | 10 | 432.598,388 301.774,051 | 29.394 |
| 10 | 432.598,388 301.774,051 | 11 | 432.608,699 301.782,662 | 13.434 |
| 11 | 432.608,699 301.782,662 | 12 | 432.616,931 301.789,537 | 10.725 |
| 12 | 432.616,931 301.789,537 | 1 | 432.609,298 301.797,287 | 10.878 |

** Lungimile segmentelor sunt determinate în planul de proiecție Stereo 70 și sunt rotunjite la 1 milimetru.

*** Distanța dintre puncte este formată din segmente cumulate ce sunt mai mici decât valoarea 1 milimetru.

**DATE DESPRE IMOBILUL NR. 10682**

Oficiul de Cadastru și Publicitate Imobiliară DOLJ
Biroul de Cadastru și Publicitate Imobiliară Craiova

A. Partea I. Descrierea imobilului

TEREN Intravilan

Adresa: Loc. Teslui, Str Unirii, Nr. 13, Jud. Dolj, T2, P40;41

| Nr. Crt | Nr cadastral Nr. topografic | Suprafața* (mp) | Observații / Referințe |
|---------|-----------------------------|-----------------|---------------------------------------|
| A1 | 31343 | 1.090 | Sector cadastral:11 Teren imprejmuit; |

Construcții

| Crt | Nr cadastral Nr. topografic | Adresa | Observații / Referințe |
|------|-----------------------------|--|--|
| A1.1 | 31343-C1 | Loc. Teslui, Str Unirii, Nr. 13, Jud. Dolj, T2, P40;41 | Nr. niveluri:1; S. construita la sol:88 mp; Locuinta - 1958, caramida+tabla. Nu are lift si nu detine certificat de performanta energetica. Scd=88mp. Compusa din 2holuri si 4camere. |
| A1.2 | 31343-C2 | Loc. Teslui, Str Unirii, Nr. 13, Jud. Dolj, T2, P40;41 | Nr. niveluri:1; S. construita la sol:18 mp; Locuinta - 1958, paianta.Nu are lift si nu detine certificat de performanta energetica. Scd=29mp. Compusa din hol, bucatarie de vara si pivnita. |
| A1.3 | 31343-C3 | Loc. Teslui, Str Unirii, Nr. 13, Jud. Dolj, T2, P40;41 | Nr. niveluri:1; S. construita la sol:36 mp; Anexa - grajd cu sopron din paianta. |
| A1.4 | 31343-C4 | Loc. Teslui, Str Unirii, Nr. 13, Jud. Dolj, T2, P40;41 | Nr. niveluri:1; S. construita la sol:11 mp; Anexa - magazie cu patul din BCA. |
| A1.5 | 31343-C5 | Loc. Teslui, Str Unirii, Nr. 13, Jud. Dolj, T2, P40;41 | Nr. niveluri:1; S. construita la sol:27 mp; Anexa - magazie cu cotet din BCA. |

B. Partea II. Proprietari și acte

| Inscrieri privitoare la dreptul de proprietate și alte drepturi reale | Referințe |
|--|--|
| 118818 / 26/04/2021 | |
| Act Notarial nr. CONTRACT DE DONATIE AUT NR 1460, din 23/04/2021 emis de NP CUREA IONEL; | |
| B1 | Intabulare, drept de PROPRIETATE, dobandit prin Conventie, cota actuala 1/1, cota initiala 1/1 1) BARBU ROBERTA-ALISA |

C. Partea III. SARCINI .

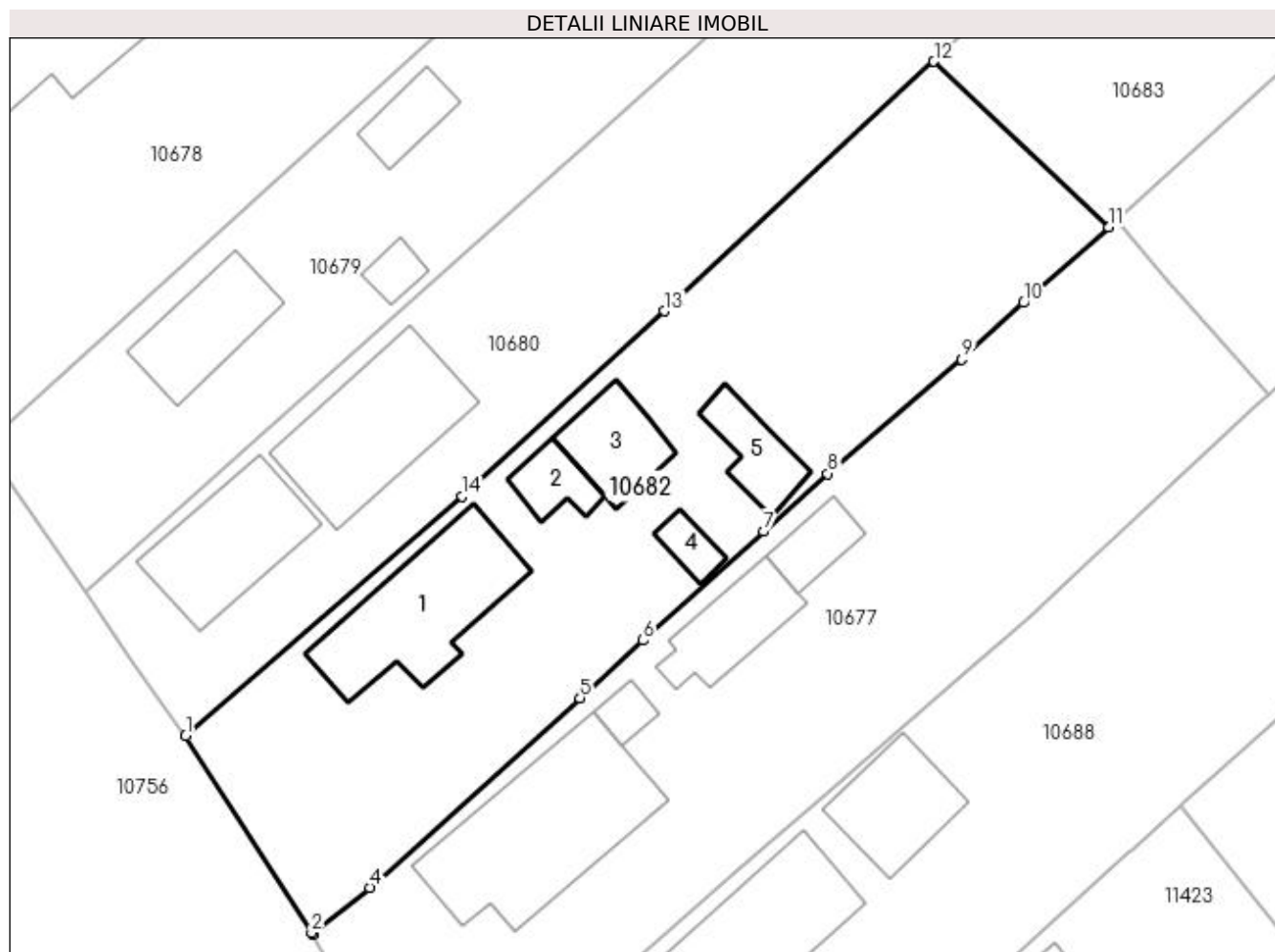
| Inscrieri privind dezmembramintele dreptului de proprietate, drepturi reale de garanție și sarcini | Referințe |
|--|-----------|
| NU SUNT | |

Anexa Nr. 1 La Partea I

Teren

| Nr cadastral | Suprafața (mp)* | Observații / Referințe |
|--------------|-----------------|------------------------|
| 31343 | 1.090 | |

* Suprafața este determinată în planul de proiecție Stereo 70.



Date referitoare la teren

| Crt | Categorie folosință | Intravilan | Suprafața (mp) | Tarla | Parcelă | Nr. topo | Observații / Referințe |
|-----|---------------------|------------|----------------|-------|---------|----------|------------------------|
| 1 | curți construcții | DA | 1.090 | 2 | 40;41 | - | |

Date referitoare la construcții

| Crt | Număr | Destinație construcție | Supraf. (mp) | Situație juridică | Observații / Referințe |
|------|----------|-------------------------|--------------|-------------------|--|
| A1.1 | 31343-C1 | construcții de locuințe | 88 | Cu acte | Nr. niveluri:1; S. construită la sol:88 mp; Locuința - 1958, caramida+tabla. Nu are lift și nu detine certificat de performanță energetică. Scd=88mp. Compusa din 2holuri și 4camere. |
| A1.2 | 31343-C2 | construcții de locuințe | 18 | Cu acte | Nr. niveluri:1; S. construită la sol:18 mp; Locuința - 1958, paianța.Nu are lift și nu detine certificat de performanță energetică. Scd=29mp. Compusa din hol, bucatărie de vară și pivniță. |
| A1.3 | 31343-C3 | construcții anexa | 36 | Cu acte | Nr. niveluri:1; S. construită la sol:36 mp; Anexa - grajd cu sopron din paianța. |
| A1.4 | 31343-C4 | construcții anexa | 11 | Cu acte | Nr. niveluri:1; S. construită la sol:11 mp; Anexa - magazie cu patul din BCA. |
| A1.5 | 31343-C5 | construcții anexa | 27 | Cu acte | Nr. niveluri:1; S. construită la sol:27 mp; Anexa - magazie cu cotet din BCA. |

Lungime Segmente

1) Valorile lungimilor segmentelor sunt obținute din proiecție în plan.

| Punct început | X / Y | Punct sfârșit | X / Y | Lungime segment (** (m) |
|---------------|----------------------------|---------------|----------------------------|-------------------------|
| 1 | 432.730,638 301.625,056 | 2 | 432.739,123 301.611,809 | 15.731 |
| 2 | 432.739,123 301.611,809 | 3 | 432.739,178 301.611,715 | 0.109 |
| 3 | 432.739,178 301.611,715 | 4 | 432.743,016 301.614,853 | 4.958 |
| 4 | 432.743,016 301.614,853 | 5 | 432.757,158 301.627,612 | 19.047 |
| 5 | 432.757,158 301.627,612 | 6 | 432.761,415 301.631,474 | 5.748 |
| 6 | 432.761,415 301.631,474 | 7 | 432.769,52 301.638,801 | 10.926 |
| 7 | 432.769,52 301.638,801 | 8 | 432.773,814 301.642,683 | 5.789 |
| 8 | 432.773,814 301.642,683 | 9 | 432.782,857 301.650,379 | 11.875 |
| 9 | 432.782,857 301.650,379 | 10 | 432.787,005 301.654,178 | 5.625 |
| 10 | 432.787,005 301.654,178 | 11 | 432.792,716 301.659,273 | 7.653 |
| 11 | 432.792,716 301.659,273 | 12 | 432.780,971 301.670,396 | 16.176 |
| 12 | 432.780,971 301.670,396 | 13 | 432.762,864 301.653,61 | 24.691 |
| 13 | 432.762,864 301.653,61 | 14 | 432.749,251 301.641,156 | 18.45 |
| 14 | 432.749,251 301.641,156 | 1 | 432.730,638 301.625,056 | 24.61 |

** Lungimile segmentelor sunt determinate în planul de proiecție Stereo 70 și sunt rotunjite la 1 milimetru.

*** Distanța dintre puncte este formată din segmente cumulate ce sunt mai mici decât valoarea 1 milimetru.

**DATE DESPRE IMOBILUL NR. 10683**

Oficiul de Cadastru și Publicitate Imobiliară DOLJ
Biroul de Cadastru și Publicitate Imobiliară Craiova

A. Partea I. Descrierea imobilului

TEREN Intravilan

Adresa: Loc. Teslui, Jud. Dolj, T2, P40;41/1

| Nr. Crt | Nr cadastral Nr. topografic | Suprafața* (mp) | Observații / Referințe |
|---------|-----------------------------|-----------------|---|
| A1 | | 957 | Sector cadastral:11 Teren neimprejmuit; |

B. Partea II. Proprietari și acte

| Inscrieri privitoare la dreptul de proprietate și alte drepturi reale | Referințe |
|---|--|
| / | |
| Act Normativ nr. Legea 7, din 13/03/1996 emis de PARLAMENTUL ROMÂNIEI (art.13 alin.15); | |
| B1 | Inscrierea provizorie, drept de PROPRIETATE, dobandit prin Lege, cota actuala 1/1, cota initiala 1/1 |
| | 1) NEIDENTIFICAT NEIDENTIFICAT, CIF:0000000000000 |

C. Partea III. SARCINI .

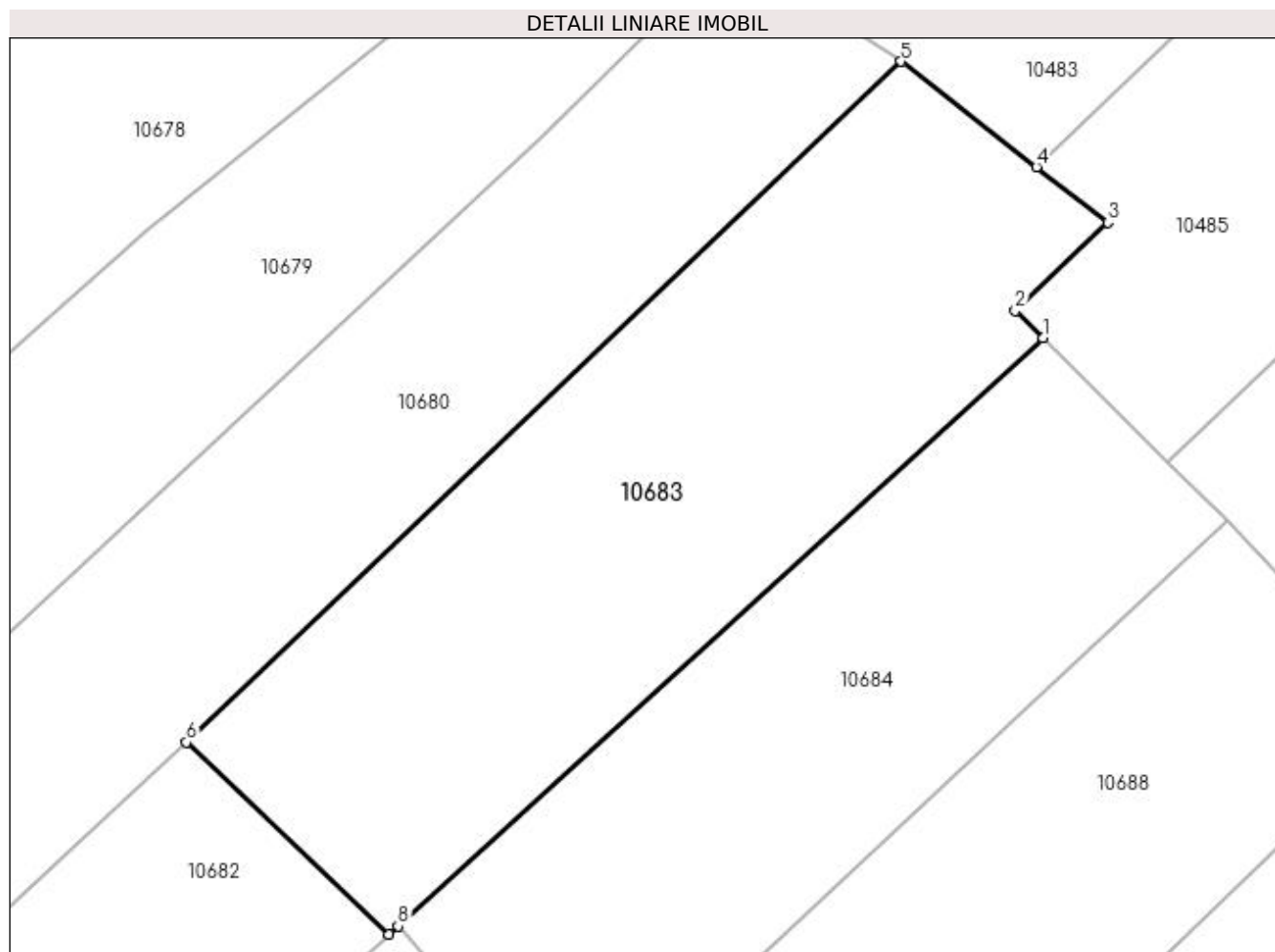
| Inscrieri privind dezmembramintele dreptului de proprietate, drepturi reale de garanție și sarcini | Referințe |
|--|-----------|
| NU SUNT | |

Anexa Nr. 1 La Partea I

Teren

| | | |
|--------------|-----------------|------------------------|
| Nr cadastral | Suprafața (mp)* | Observații / Referințe |
| | 957 | |

* Suprafața este determinată în planul de proiecție Stereo 70.



Date referitoare la teren

| Crt | Categorie folosință | Intravilan | Suprafața (mp) | Tarla | Parcelă | Nr. topo | Observații / Referințe |
|-----|---------------------|------------|----------------|-------|---------|----------|------------------------|
| 1 | arabil | DA | 957 | 2 | 40;41/1 | - | |

Lungime Segmente

1) Valorile lungimilor segmentelor sunt obținute din proiecție în plan.

| Punct început | X / Y | Punct sfârșit | X / Y | Lungime segment (** (m) |
|---------------|----------------------------|---------------|----------------------------|-------------------------|
| 1 | 432.830,617 301.693,816 | 2 | 432.829,034 301.695,39 | 2.232 |
| 2 | 432.829,034 301.695,39 | 3 | 432.834,388 301.700,521 | 7.416 |
| 3 | 432.834,388 301.700,521 | 4 | 432.830,255 301.703,732 | 5.234 |
| 4 | 432.830,255 301.703,732 | 5 | 432.822,396 301.709,838 | 9.952 |
| 5 | 432.822,396 301.709,838 | 6 | 432.780,971 301.670,396 | 57.199 |

| Punct început | X / Y | Punct sfârșit | X / Y | Lungime segment (** (m) |
|---------------|----------------------------|---------------|----------------------------|-------------------------|
| 6 | 432.780,971 301.670,396 | 7 | 432.792,716 301.659,273 | 16.176 |
| 7 | 432.792,716 301.659,273 | 8 | 432.793,239 301.659,74 | 0.701 |
| 8 | 432.793,239 301.659,74 | 1 | 432.830,617 301.693,816 | 50.58 |

** Lungimile segmentelor sunt determinate în planul de proiecție Stereo 70 și sunt rotunjite la 1 milimetru.

*** Distanța dintre puncte este formată din segmente cumulate ce sunt mai mici decât valoarea 1 milimetru.

**DATE DESPRE IMOBILUL NR. 10684**

Oficiul de Cadastru și Publicitate Imobiliară DOLJ
Biroul de Cadastru și Publicitate Imobiliară Craiova

A. Partea I. Descrierea imobilului

TEREN Intravilan

Adresa: Loc. Teslui, Jud. Dolj, T2, P42,43/1

| Nr. Crt | Nr cadastral Nr. topografic | Suprafața* (mp) | Observații / Referințe |
|---------|-----------------------------|-----------------|---|
| A1 | | 783 | Sector cadastral:11 Teren neimprejmuit; |

B. Partea II. Proprietari și acte

| Inscrieri privitoare la dreptul de proprietate și alte drepturi reale | Referințe |
|---|--|
| / | |
| Act Normativ nr. Legea 7, din 13/03/1996 emis de PARLAMENTUL ROMÂNIEI (art.13 alin.15); | |
| B1 | Inscrierea provizorie, drept de PROPRIETATE, dobandit prin Lege, cota actuala 1/1, cota initiala 1/1 |
| | 1) NEIDENTIFICAT NEIDENTIFICAT, CIF:0000000000000 |

C. Partea III. SARCINI .

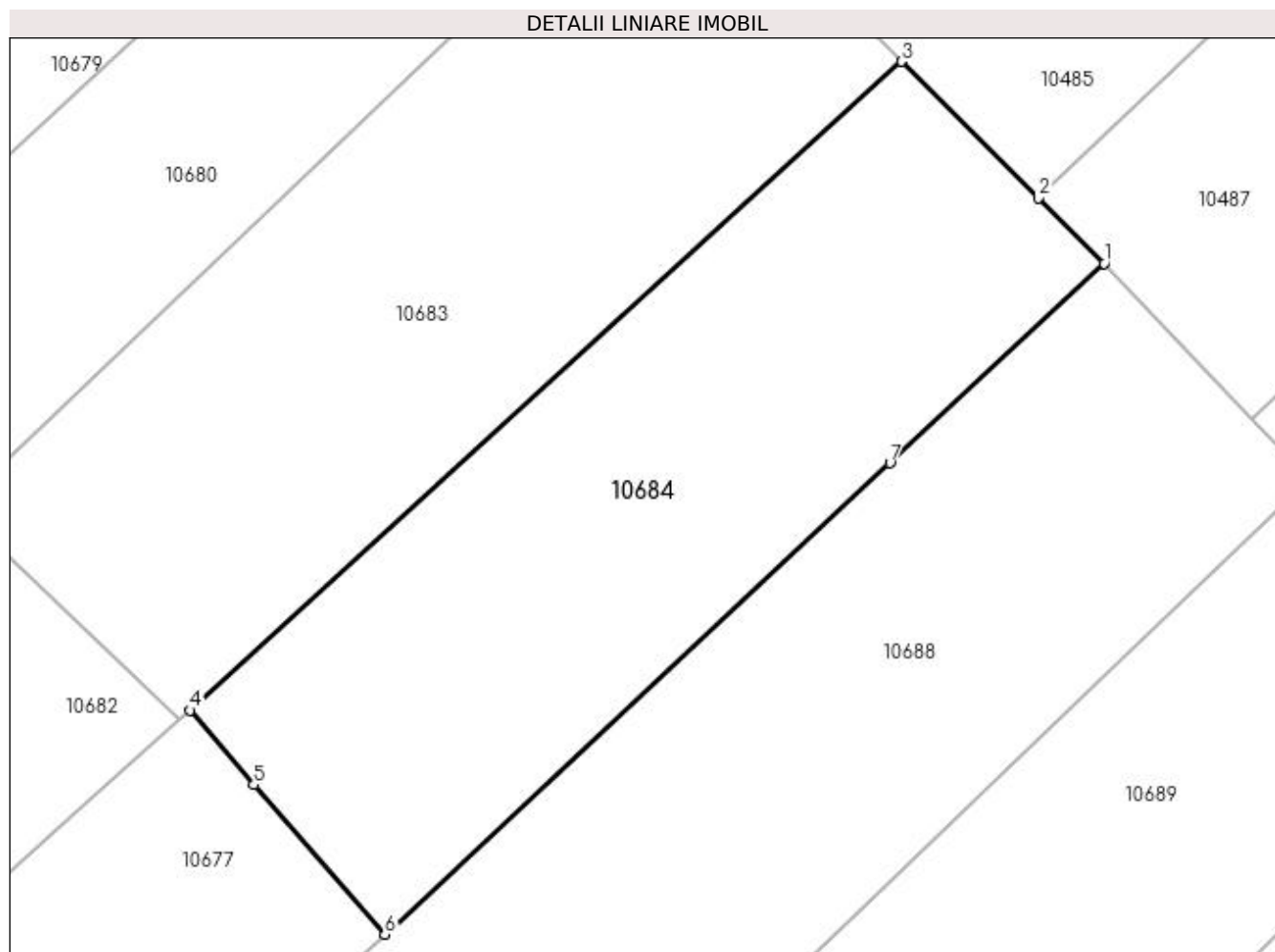
| Inscrieri privind dezmembramintele dreptului de proprietate, drepturi reale de garanție și sarcini | Referințe |
|--|-----------|
| NU SUNT | |

Anexa Nr. 1 La Partea I

Teren

| | | |
|--------------|-----------------|------------------------|
| Nr cadastral | Suprafața (mp)* | Observații / Referințe |
| | 783 | |

* Suprafața este determinată în planul de proiecție Stereo 70.



Date referitoare la teren

| Crt | Categorie folosință | Intravilan | Suprafața (mp) | Tarla | Parcelă | Nr. topo | Observații / Referințe |
|-----|---------------------|------------|----------------|-------|---------|----------|------------------------|
| 1 | arabil | DA | 783 | 2 | 42,43/1 | - | |

Lungime Segmente

1) Valorile lungimilor segmentelor sunt obținute din proiecție în plan.

| Punct început | X / Y | Punct sfârșit | X / Y | Lungime segment (** (m) |
|---------------|----------------------------|---------------|----------------------------|-------------------------|
| 1 | 432.841,277 301.683,213 | 2 | 432.837,832 301.686,639 | 4.859 |
| 2 | 432.837,832 301.686,639 | 3 | 432.830,617 301.693,816 | 10.177 |
| 3 | 432.830,617 301.693,816 | 4 | 432.793,239 301.659,74 | 50.58 |
| 4 | 432.793,239 301.659,74 | 5 | 432.796,596 301.655,827 | 5.156 |
| 5 | 432.796,596 301.655,827 | 6 | 432.803,479 301.647,977 | 10.44 |

| Punct început | X / Y | Punct sfârșit | X / Y | Lungime segment (** (m) |
|---------------|----------------------------|---------------|----------------------------|-------------------------|
| 6 | 432.803,479 301.647,977 | 7 | 432.830,024 301.672,722 | 36.29 |
| 7 | 432.830,024 301.672,722 | 1 | 432.841,277 301.683,213 | 15.385 |

** Lungimile segmentelor sunt determinate în planul de proiecție Stereo 70 și sunt rotunjite la 1 milimetru.

*** Distanța dintre puncte este formată din segmente cumulate ce sunt mai mici decât valoarea 1 milimetru.

**DATE DESPRE IMOBILUL NR. 10685**

Oficiul de Cadastru și Publicitate Imobiliară DOLJ
 Biroul de Cadastru și Publicitate Imobiliară Craiova

A. Partea I. Descrierea imobilului

TEREN Necunoscut

Adresa: Loc. Teslui, Jud. Dolj, T1, P27, 27/1

| Nr. Crt | Nr cadastral Nr. topografic | Suprafața* (mp) | Observații / Referințe |
|---------|--------------------------------|-----------------|---------------------------------------|
| A1 | | 1.821 | Sector cadastral:11 Teren imprejmuit; |

Construcții

| Crt | Nr cadastral Nr. topografic | Adresa | Observații / Referințe |
|------|--------------------------------|---------------------------------------|---|
| A1.1 | | Loc. Teslui, Jud. Dolj, T1, P27, 27/1 | Nr. niveluri:1; S. construita la sol:71 mp; |

B. Partea II. Proprietari și acte

| Inscrieri privitoare la dreptul de proprietate și alte drepturi reale | | Referințe |
|---|--|-----------|
| / | | |
| Act Administrativ nr. TDP 1137-1364, din 07/05/1997 emis de CJSDPAT DOLJ; | | |
| B1 | Intabulare, drept de PROPRIETATE, dobandit prin Reconstituire, cota actuala 1/1, cota initiala 1/1 1) NEAGOE MARIA, LIPSA CNP 2) VLADUȚ ANA, LIPSA CNP | A1 |
| Act Normativ nr. Legea 7, din 13/03/1996 emis de PARLAMENTUL ROMÂNIEI; | | |
| B2 | Intabulare, drept de PROPRIETATE, dobandit prin Lege, cota actuala 1/1, cota initiala 1/1 1) NEAGOE MARIA, LIPSA CNP 2) VLADUȚ ANA, LIPSA CNP | A1.1 |

C. Partea III. SARCINI .

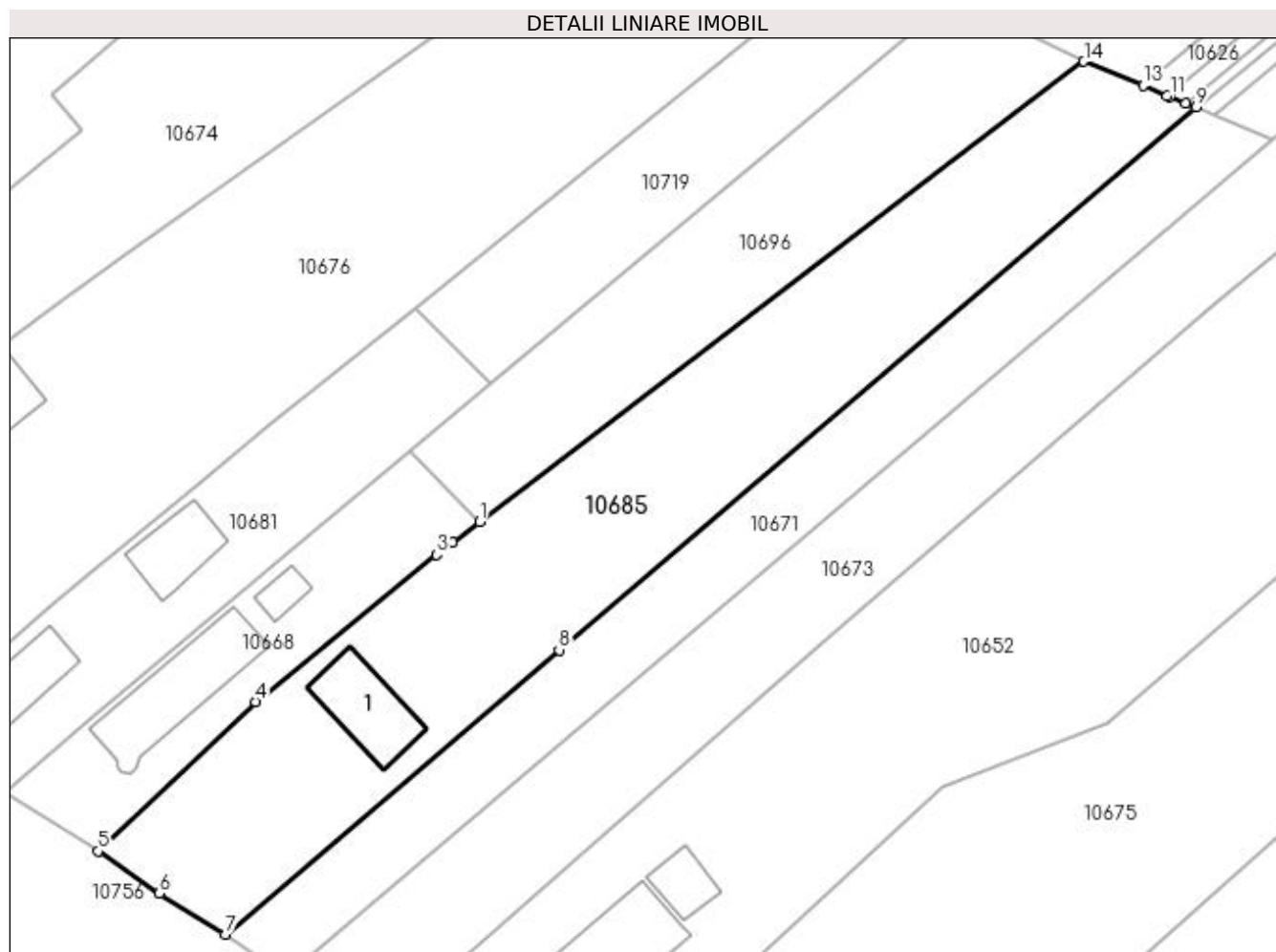
| Inscrieri privind dezmembramintele dreptului de proprietate, drepturi reale de garanție și sarcini | Referințe |
|--|-----------|
| NU SUNT | |

Anexa Nr. 1 La Partea I

Teren

| Nr cadastral | Suprafața (mp)* | Observații / Referințe |
|--------------|-----------------|------------------------|
| | 1.821 | |

* Suprafața este determinată în planul de proiecție Stereo 70.



Date referitoare la teren

| Crt | Categorie folosință | Intra vilan | Suprafața (mp) | Tarla | Parcelă | Nr. topo | Observații / Referințe |
|-----|---------------------|-------------|----------------|-------|---------|----------|------------------------|
| 1 | curți construcții | DA | 729 | 1 | 27 | - | |
| 2 | arabil | NU | 1.092 | 1 | 27/1 | - | |

Date referitoare la construcții

| Crt | Număr | Destinație construcție | Supraf. (mp) | Situație juridică | Observații / Referințe |
|------|-------|-------------------------|--------------|-------------------|---|
| A1.1 | | construcții de locuințe | 71 | Cu acte | Nr. niveluri:1; S. construita la sol:71 mp; |

Lungime Segmente

1) Valorile lungimilor segmentelor sunt obținute din proiecție în plan.

| Punct început | X / Y | Punct sfârșit | X / Y | Lungime segment (** (m) |
|---------------|----------------------------|---------------|----------------------------|-------------------------|
| 1 | 432.615,811 301.775,471 | 2 | 432.613,073 301.773,387 | 3.441 |
| 2 | 432.613,073 301.773,387 | 3 | 432.611,403 301.772,115 | 2.099 |
| 3 | 432.611,403 301.772,115 | 4 | 432.592,941 301.757,104 | 23.794 |

| Punct început | X / Y | Punct sfârşit | X / Y | Lungime segment (** (m) |
|---------------|----------------------------|---------------|----------------------------|-------------------------|
| 4 | 432.592,941 301.757,104 | 5 | 432.576,852 301.741,857 | 22.166 |
| 5 | 432.576,852 301.741,857 | 6 | 432.583,117 301.737,539 | 7.609 |
| 6 | 432.583,117 301.737,539 | 7 | 432.589,849 301.733,355 | 7.926 |
| 7 | 432.589,849 301.733,355 | 8 | 432.623,95 301.762,388 | 44.786 |
| 8 | 432.623,95 301.762,388 | 9 | 432.689,028 301.817,796 | 85.47 |
| 9 | 432.689,028 301.817,796 | 10 | 432.687,952 301.818,235 | 1.162 |
| 10 | 432.687,952 301.818,235 | 11 | 432.686,312 301.818,904 | 1.771 |
| 11 | 432.686,312 301.818,904 | 12 | 432.686,079 301.818,999 | 0.252 |
| 12 | 432.686,079 301.818,999 | 13 | 432.683,614 301.820,005 | 2.662 |
| 13 | 432.683,614 301.820,005 | 14 | 432.677,555 301.822,477 | 6.544 |
| 14 | 432.677,555 301.822,477 | 1 | 432.615,811 301.775,471 | 77.601 |

** Lungimile segmentelor sunt determinate în planul de proiecție Stereo 70 și sunt rotunjite la 1 milimetru.

*** Distanța dintre puncte este formată din segmente cumulate ce sunt mai mici decât valoarea 1 milimetru.

**DATE DESPRE IMOBILUL NR. 10686**

Oficiul de Cadastru și Publicitate Imobiliară DOLJ
Biroul de Cadastru și Publicitate Imobiliară Craiova

A. Partea I. Descrierea imobilului

TEREN Intravilan

Adresa: Loc. Teslui, Str Unirii, Nr. 1, Jud. Dolj, fost T2, P31, P32, P33

| Nr. Crt | Nr cadastral Nr. topografic | Suprafața* (mp) | Observații / Referințe |
|---------|-----------------------------|-----------------|--|
| A1 | 32276 | 818 | Sector cadastral:11 Teren neimprejmuț; |

Construcții

| Crt | Nr cadastral Nr. topografic | Adresa | Observații / Referințe |
|------|-----------------------------|---|---|
| A1.1 | 32276-C1 | Loc. Teslui, Str Unirii, Nr. 1, Jud. Dolj, fost T2, P31, P32, P33 | Nr. niveluri:1; S. construita la sol:91 mp; S. construita desfasurata:91 mp; Casa de locuit, cu Sc=Sd=91mp, regim de inaltime parter, edificata in anul 1974. |

B. Partea II. Proprietari și acte

| Inscrieri privitoare la dreptul de proprietate și alte drepturi reale | | Referințe |
|---|---|-----------|
| 167428 / 06/09/2018 | | |
| Act Notarial nr. CONTRACT DE DONATIE AUT NR.1564, din 05/09/2018 emis de DINCA ALINA CAMELIA; | | |
| B1 | Intabulare, drept de PROPRIETATE, dobandit prin Conventie, cota actuala 1/1, cota initiala 1/1 1) PIRVU IONEL 2) PIRVU MARIANA-DORINELA | A1, A1.1 |

C. Partea III. SARCINI .

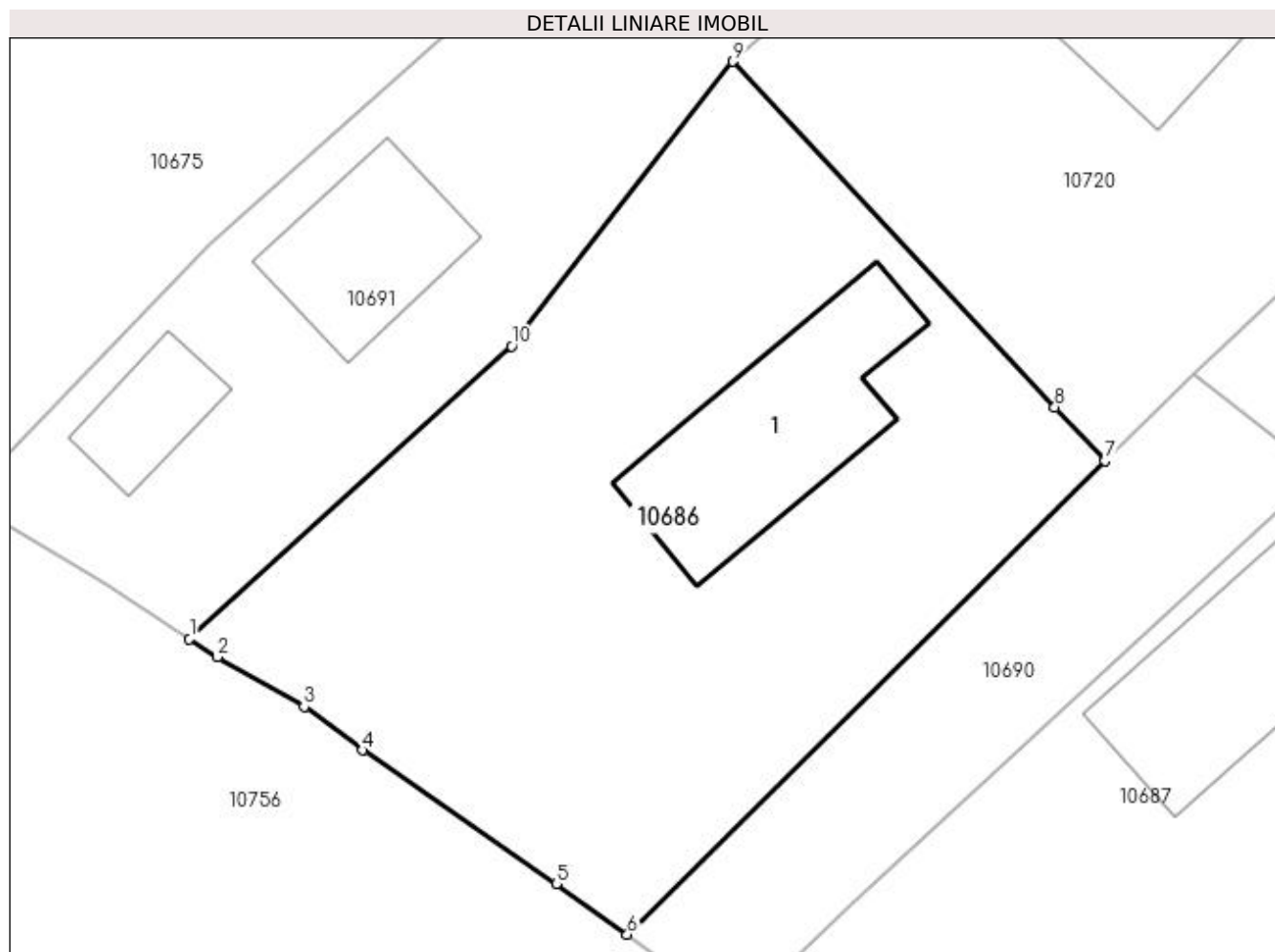
| Inscrieri privind dezmembramintele dreptului de proprietate, drepturi reale de garanție și sarcini | Referințe |
|--|-----------|
| NU SUNT | |

Anexa Nr. 1 La Partea I

Teren

| Nr cadastral | Suprafața (mp)* | Observații / Referințe |
|--------------|-----------------|------------------------|
| 32276 | 818 | |

* Suprafața este determinată în planul de proiecție Stereo 70.



Date referitoare la teren

| Crt | Categorie folosință | Intravilan | Suprafața (mp) | Tarla | Parcelă | Nr. topo | Observații / Referințe |
|-----|---------------------|------------|----------------|-------|----------|----------|---|
| 1 | arabil | DA | 465 | 2 | 33,32,31 | - | Teren intravilan parțial împrejmuț cu gard beton, gard lemn și zid construcție. |
| 2 | vie | DA | 118 | 2 | 32 | - | Teren intravilan parțial împrejmuț cu gard plasa sarma și gard beton. |
| 3 | curți construcții | DA | 235 | 2 | 31 | - | Teren intravilan parțial împrejmuț cu gard plasa sarma și zid construcție. |

Date referitoare la construcții

| Crt | Număr | Destinație construcție | Supraf. (mp) | Situație juridică | Observații / Referințe |
|------|----------|-------------------------|--------------|-------------------|---|
| A1.1 | 32276-C1 | construcții de locuințe | 91 | Cu acte | Nr. niveluri:1; S. construită la sol:91 mp; S. construită desfasurată:91 mp; Casa de locuit, cu Sc=Sd=91mp, regim de înălțime parter, edificată în anul 1974. |

Lungime Segmente

1) Valorile lungimilor segmentelor sunt obținute din proiecție în plan.

| Punct început | X / Y | Punct sfârșit | X / Y | Lungime segment (** (m) |
|---------------|----------------------------|---------------|--------------------------|-------------------------|
| 1 | 432.658,642 301.691,237 | 2 | 432.659,949 301.690,4 | 1.552 |

| Punct început | X / Y | Punct sfârșit | X / Y | Lungime segment (** (m) |
|------------------|----------------------------|------------------|----------------------------|-------------------------------|
| 2 | 432.659,949 301.690,4 | 3 | 432.664,003 301.688,073 | 4.674 |
| 3 | 432.664,003 301.688,073 | 4 | 432.666,73 301.686,049 | 3.396 |
| 4 | 432.666,73 301.686,049 | 5 | 432.675,801 301.679,814 | 11.007 |
| 5 | 432.675,801 301.679,814 | 6 | 432.679,104 301.677,441 | 4.067 |
| 6 | 432.679,104 301.677,441 | 7 | 432.701,421 301.699,573 | 31.43 |
| 7 | 432.701,421 301.699,573 | 8 | 432.699,094 301.702,069 | 3.412 |
| 8 | 432.699,094 301.702,069 | 9 | 432.684,032 301.718,219 | 22.084 |
| 9 | 432.684,032 301.718,219 | 10 | 432.673,69 301.704,93 | 16.839 |
| 10 | 432.673,69 301.704,93 | 1 | 432.658,642 301.691,237 | 20.346 |

** Lungimile segmentelor sunt determinate în planul de proiecție Stereo 70 și sunt rotunjite la 1 milimetru.

*** Distanța dintre puncte este formată din segmente cumulate ce sunt mai mici decât valoarea 1 milimetru.

**DATE DESPRE IMOBILUL NR. 10687**

Oficiul de Cadastru și Publicitate Imobiliară DOLJ
Biroul de Cadastru și Publicitate Imobiliară Craiova

A. Partea I. Descrierea imobilului

TEREN Necunoscut

Adresa: Loc. Teslui, Jud. Dolj, T2, P35, 36, 36/1

| Nr. Crt | Nr cadastral Nr. topografic | Suprafața* (mp) | Observații / Referințe |
|---------|-----------------------------|-----------------|---------------------------------------|
| A1 | | 2.314 | Sector cadastral:11 Teren imprejmuit; |

Construcții

| Crt | Nr cadastral Nr. topografic | Adresa | Observații / Referințe |
|------|-----------------------------|---|--|
| A1.1 | | Loc. Teslui, Jud. Dolj, T2, P35, 36, 36/1 | Nr. niveluri:1; S. construita la sol:139 mp; |
| A1.2 | | Loc. Teslui, Jud. Dolj, T2, P35, 36, 36/1 | Nr. niveluri:1; S. construita la sol:37 mp; |

B. Partea II. Proprietari și acte

| Inscrieri privitoare la dreptul de proprietate și alte drepturi reale | | Referințe |
|--|---|------------|
| / | | |
| Act Administrativ nr. TDP 724-9674, din 04/09/1997 emis de CJSDPAT DOLJ; | | |
| B1 | Intabulare, drept de PROPRIETATE, dobandit prin Reconstituire, cota actuala 1/1, cota initiala 1/1 1) GRIGORE IONEL DEFUNCT:Da | A1 |
| Act Normativ nr. Legea 7, din 13/03/1996 emis de PARLAMENTUL ROMÂNIEI; | | |
| B2 | Intabulare, drept de PROPRIETATE, dobandit prin Lege, cota actuala 1/1, cota initiala 1/1 1) GRIGORE IONEL DEFUNCT:Da | A1.1, A1.2 |

C. Partea III. SARCINI .

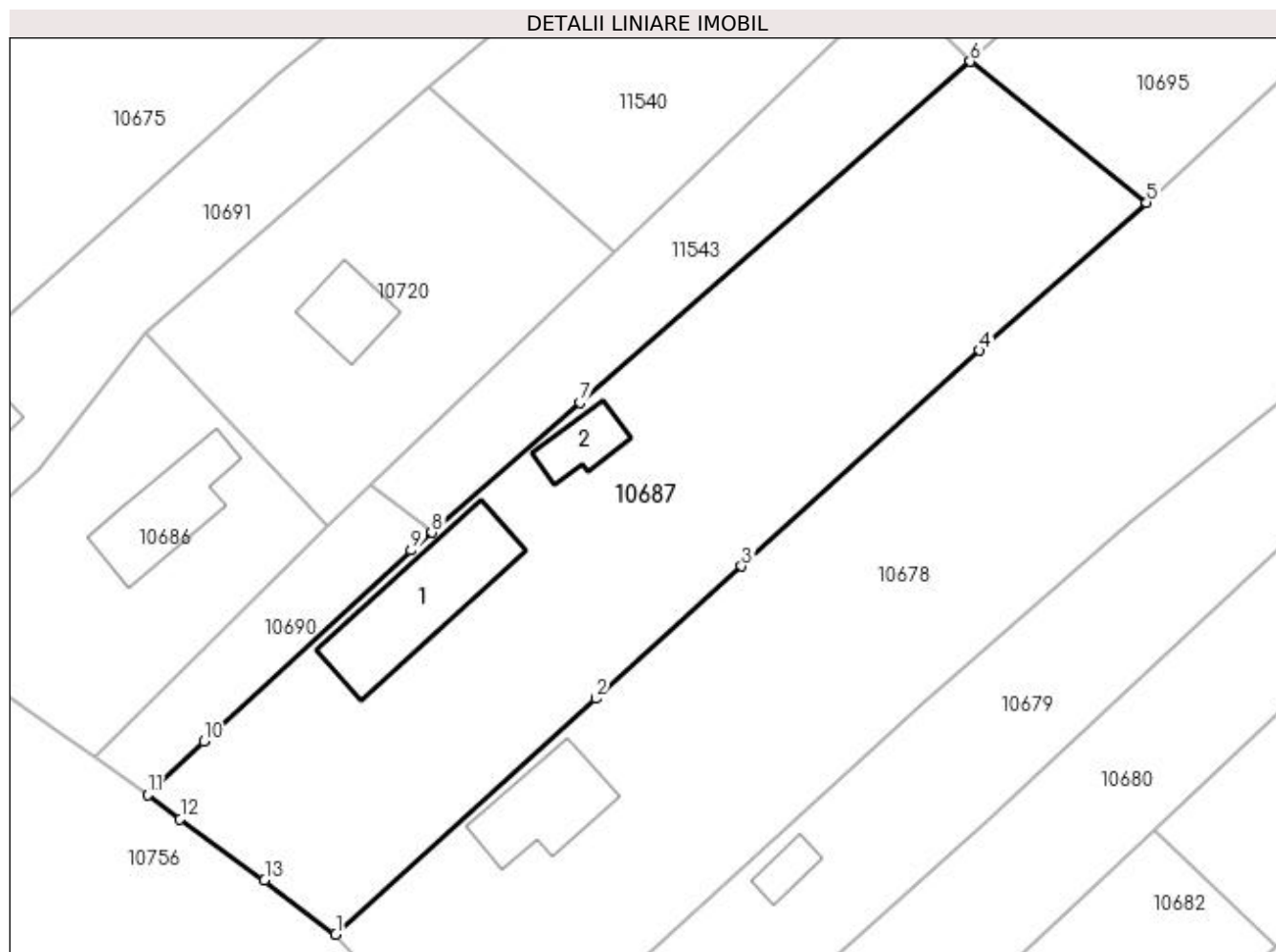
| Inscrieri privind dezmembramintele dreptului de proprietate, drepturi reale de garanție și sarcini | Referințe |
|--|-----------|
| NU SUNT | |

Anexa Nr. 1 La Partea I

Teren

| Nr cadastral | Suprafața (mp)* | Observații / Referințe |
|--------------|-----------------|------------------------|
| | 2.314 | |

* Suprafața este determinată în planul de proiecție Stereo 70.



Date referitoare la teren

| Crt | Categorie folosință | Intravilan | Suprafața (mp) | Tarla | Parcelă | Nr. topo | Observații / Referințe |
|-----|---------------------|------------|----------------|-------|---------|----------|------------------------|
| 1 | curți construcții | DA | 790 | 2 | 35 | - | |
| 2 | vie | DA | 420 | 2 | 36 | - | |
| 3 | arabil | NU | 1.104 | 10 | 36/1 | - | |

Date referitoare la construcții

| Crt | Număr | Destinație construcție | Supraf. (mp) | Situație juridică | Observații / Referințe |
|------|-------|-------------------------|--------------|-------------------|--|
| A1.1 | | construcții de locuințe | 139 | Cu acte | Nr. niveluri:1; S. construită la sol:139 mp; |
| A1.2 | | construcții anexa | 37 | Cu acte | Nr. niveluri:1; S. construită la sol:37 mp; |

Lungime Segmente

1) Valorile lungimilor segmentelor sunt obținute din proiecție în plan.

| Punct început | X / Y | Punct sfârșit | X / Y | Lungime segment (** (m)) |
|---------------|----------------------------|---------------|---------------------------|--------------------------|
| 1 | 432.702,297 301.660,373 | 2 | 432.727,29 301.683,027 | 33.732 |

| Punct început | X / Y | Punct sfârșit | X / Y | Lungime segment (** (m) |
|---------------|----------------------------|---------------|----------------------------|-------------------------|
| 2 | 432.727,29 301.683,027 | 3 | 432.741,296 301.695,721 | 18.903 |
| 3 | 432.741,296 301.695,721 | 4 | 432.764,158 301.716,443 | 30.856 |
| 4 | 432.764,158 301.716,443 | 5 | 432.780,194 301.730,643 | 21.419 |
| 5 | 432.780,194 301.730,643 | 6 | 432.763,257 301.744,18 | 21.682 |
| 6 | 432.763,257 301.744,18 | 7 | 432.725,779 301.711,416 | 49.78 |
| 7 | 432.725,779 301.711,416 | 8 | 432.711,533 301.698,961 | 18.923 |
| 8 | 432.711,533 301.698,961 | 9 | 432.709,567 301.697,243 | 2.611 |
| 9 | 432.709,567 301.697,243 | 10 | 432.689,638 301.678,906 | 27.082 |
| 10 | 432.689,638 301.678,906 | 11 | 432.684,243 301.673,751 | 7.462 |
| 11 | 432.684,243 301.673,751 | 12 | 432.687,346 301.671,432 | 3.874 |
| 12 | 432.687,346 301.671,432 | 13 | 432.695,468 301.665,578 | 10.012 |
| 13 | 432.695,468 301.665,578 | 1 | 432.702,297 301.660,373 | 8.586 |

** Lungimile segmentelor sunt determinate în planul de proiecție Stereo 70 și sunt rotunjite la 1 milimetru.

*** Distanța dintre puncte este formată din segmente cumulate ce sunt mai mici decât valoarea 1 milimetru.

**DATE DESPRE IMOBILUL NR. 10688**

Oficiul de Cadastru și Publicitate Imobiliară DOLJ
Biroul de Cadastru și Publicitate Imobiliară Craiova

A. Partea I. Descrierea imobilului

TEREN Intravilan

Adresa: Loc. Teslui, Jud. Dolj, T2, P44, 45, 44/1, 45/1

| Nr. Crt | Nr cadastral Nr. topografic | Suprafața* (mp) | Observații / Referințe |
|---------|-----------------------------|-----------------|---------------------------------------|
| A1 | | 2.095 | Sector cadastral:11 Teren imprejmuit; |

Construcții

| Crt | Nr cadastral Nr. topografic | Adresa | Observații / Referințe |
|------|-----------------------------|---|--|
| A1.1 | | Loc. Teslui, Jud. Dolj, T2, P44, 45, 44/1, 45/1 | Nr. niveluri:1; S. construita la sol:134 mp; |
| A1.2 | | Loc. Teslui, Jud. Dolj, T2, P44, 45, 44/1, 45/1 | Nr. niveluri:1; S. construita la sol:48 mp; |

B. Partea II. Proprietari și acte

| Inscrieri privitoare la dreptul de proprietate și alte drepturi reale | | Referințe |
|--|--|------------|
| / | | |
| Act Administrativ nr. TDP 1502, din 14/10/2003 emis de CJSDPAT DOLJ; | | |
| B1 | Intabulare, drept de PROPRIETATE, dobandit prin Reconstituire, cota actuala 1/1, cota initiala 1/1 1) TRUICĂ PETRE, LIPSA CNP | A1 |
| Act Normativ nr. Legea 7, din 13/03/1996 emis de PARLAMENTUL ROMÂNIEI; | | |
| B2 | Intabulare, drept de PROPRIETATE, dobandit prin Lege, cota actuala 1/1, cota initiala 1/1 1) TRUICĂ PETRE, LIPSA CNP | A1.1, A1.2 |

C. Partea III. SARCINI .

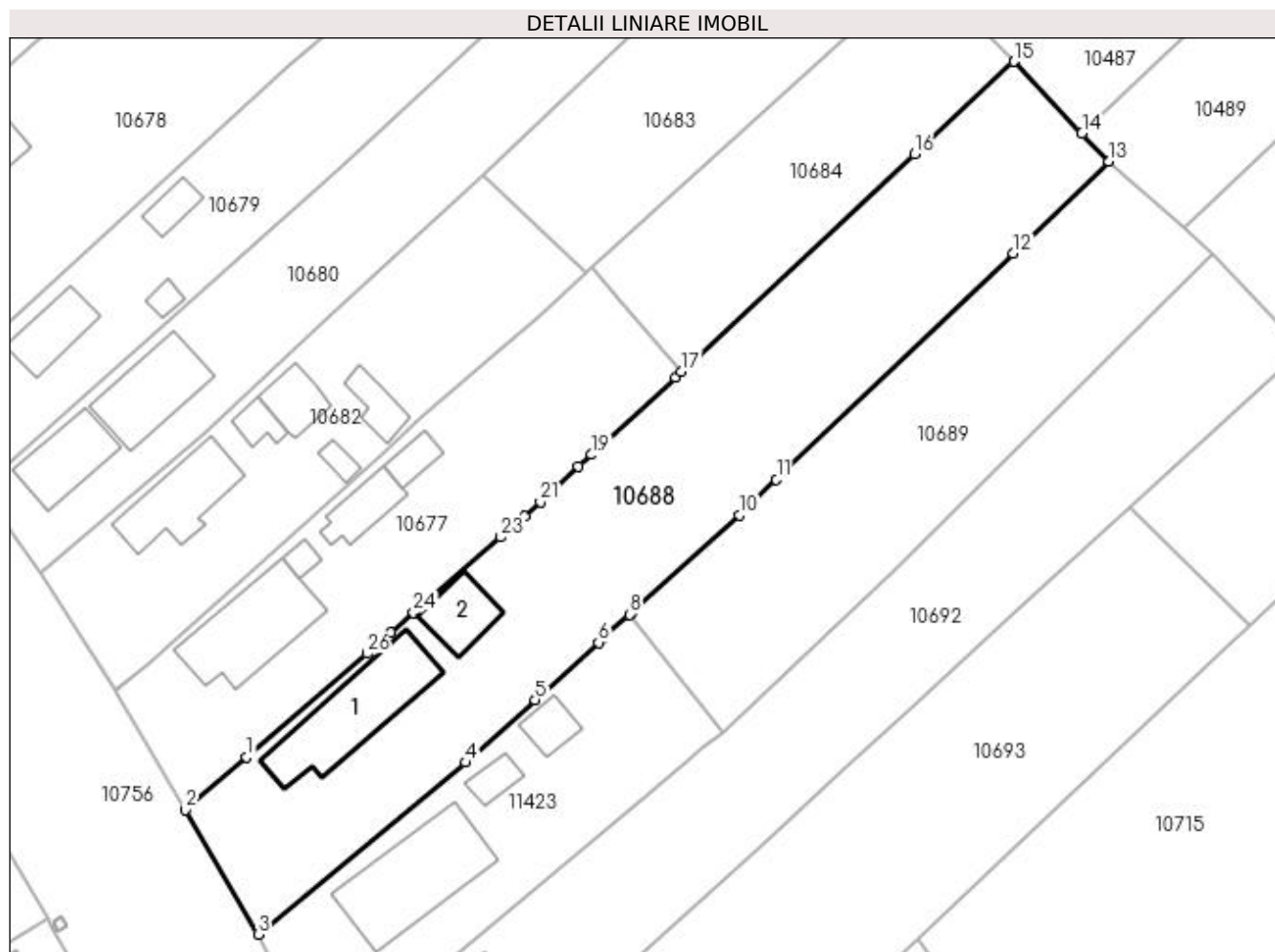
| Inscrieri privind dezmembramintele dreptului de proprietate, drepturi reale de garanție și sarcini | Referințe |
|--|-----------|
| NU SUNT | |

Anexa Nr. 1 La Partea I

Teren

| Nr cadastral | Suprafața (mp)* | Observații / Referințe |
|--------------|-----------------|------------------------|
| | 2.095 | |

* Suprafața este determinată în planul de proiecție Stereo 70.



Date referitoare la teren

| Crt | Categorie folosință | Intravilan | Suprafața (mp) | Tarla | Parcelă | Nr. topo | Observații / Referințe |
|-----|---------------------|------------|----------------|-------|---------|----------|------------------------|
| 1 | curți constructii | DA | 815 | 2 | 44 | - | |
| 2 | arabil | DA | 440 | 2 | 45 | - | |
| 3 | vie | DA | 600 | 2 | 44/1 | - | |
| 4 | arabil | DA | 240 | 2 | 45/1 | - | |

Date referitoare la construcții

| Crt | Număr | Destinație construcție | Supraf. (mp) | Situație juridică | Observații / Referințe |
|------|-------|-------------------------|--------------|-------------------|--|
| A1.1 | | construcții de locuințe | 134 | Cu acte | Nr. niveluri:1; S. construita la sol:134 mp; |
| A1.2 | | construcții anexa | 48 | Cu acte | Nr. niveluri:1; S. construita la sol:48 mp; |

Lungime Segmente

1) Valorile lungimilor segmentelor sunt obținute din proiecție în plan.

| Punct început | X / Y | Punct sfârșit | X / Y | Lungime segment (** (m) |
|---------------|----------------------------|---------------|----------------------------|-------------------------|
| 1 | 432.754,043 301.604,135 | 2 | 432.747,067 301.598,131 | 9.204 |

| Punct început | X / Y | Punct sfârșit | X / Y | Lungime segment (** (m) |
|---------------|----------------------------|---------------|--------------------------|-------------------------|
| 2 | 432.747,067 301.598,131 | 3 | 432.755,347 301.584,0 | 16.378 |

| Punct început | X / Y | Punct sfârșit | X / Y | Lungime segment (** (m) |
|---------------|----------------------------|---------------|----------------------------|-------------------------|
| 3 | 432.755,347 301.584,0 | 4 | 432.778,978 301.603,535 | 30.66 |
| 5 | 432.786,848 301.610,655 | 6 | 432.794,051 301.617,171 | 9.713 |
| 7 | 432.794,433 301.617,517 | 8 | 432.797,582 301.620,366 | 4.247 |
| 9 | 432.797,812 301.620,574 | 10 | 432.810,078 301.631,67 | 16.54 |
| 11 | 432.814,284 301.635,695 | 12 | 432.841,187 301.661,434 | 37.233 |
| 13 | 432.852,084 301.671,86 | 14 | 432.849,044 301.675,054 | 4.409 |
| 15 | 432.841,277 301.683,213 | 16 | 432.830,024 301.672,722 | 15.385 |
| 17 | 432.803,479 301.647,977 | 18 | 432.802,78 301.647,329 | 0.953 |
| 19 | 432.793,284 301.638,521 | 20 | 432.791,79 301.637,135 | 2.038 |
| 21 | 432.787,434 301.633,135 | 22 | 432.785,632 301.631,48 | 2.447 |
| 23 | 432.782,937 301.629,142 | 24 | 432.773,02 301.620,54 | 13.128 |
| 25 | 432.770,441 301.618,303 | 26 | 432.767,697 301.615,922 | 3.633 |

| Punct început | X / Y | Punct sfârșit | X / Y | Lungime segment (** (m) |
|---------------|----------------------------|---------------|----------------------------|-------------------------|
| 4 | 432.778,978 301.603,535 | 5 | 432.786,848 301.610,655 | 10.613 |
| 6 | 432.794,051 301.617,171 | 7 | 432.794,433 301.617,517 | 0.515 |
| 8 | 432.797,582 301.620,366 | 9 | 432.797,812 301.620,574 | 0.31 |
| 10 | 432.810,078 301.631,67 | 11 | 432.814,284 301.635,695 | 5.822 |
| 12 | 432.841,187 301.661,434 | 13 | 432.852,084 301.671,86 | 15.081 |
| 14 | 432.849,044 301.675,054 | 15 | 432.841,277 301.683,213 | 11.265 |
| 16 | 432.830,024 301.672,722 | 17 | 432.803,479 301.647,977 | 36.29 |
| 18 | 432.802,78 301.647,329 | 19 | 432.793,284 301.638,521 | 12.952 |
| 20 | 432.791,79 301.637,135 | 21 | 432.787,434 301.633,135 | 5.914 |
| 22 | 432.785,632 301.631,48 | 23 | 432.782,937 301.629,142 | 3.568 |
| 24 | 432.773,02 301.620,54 | 25 | 432.770,441 301.618,303 | 3.414 |
| 26 | 432.767,697 301.615,922 | 1 | 432.754,043 301.604,135 | 18.038 |

** Lungimile segmentelor sunt determinate în planul de proiecție Stereo 70 și sunt rotunjite la 1 milimetru.

*** Distanța dintre puncte este formată din segmente cumulate ce sunt mai mici decât valoarea 1 milimetru.

**DATE DESPRE IMOBILUL NR. 10689**

Oficiul de Cadastru și Publicitate Imobiliară DOLJ
Biroul de Cadastru și Publicitate Imobiliară Craiova

A. Partea I. Descrierea imobilului

TEREN Intravilan

Adresa: Loc. Teslui, Jud. Dolj, T10, P47/1

| Nr. Crt | Nr cadastral Nr. topografic | Suprafața* (mp) | Observații / Referințe |
|---------|-----------------------------|-----------------|---|
| A1 | | 1.254 | Sector cadastral:11 Teren neimprejmuit; |

B. Partea II. Proprietari și acte

| Inscrieri privitoare la dreptul de proprietate și alte drepturi reale | Referințe |
|--|-----------|
| / | |
| Act Administrativ nr. TDP 623-15093, din 12/05/1994 emis de CJSDPAT DOLJ; | |
| B1 | A1 |
| Intabulare, drept de PROPRIETATE, dobandit prin Reconstituire, cota actuala 1/1, cota initiala 1/1 1) DINCĂ ANGELA, LIPSA CNP | |

C. Partea III. SARCINI .

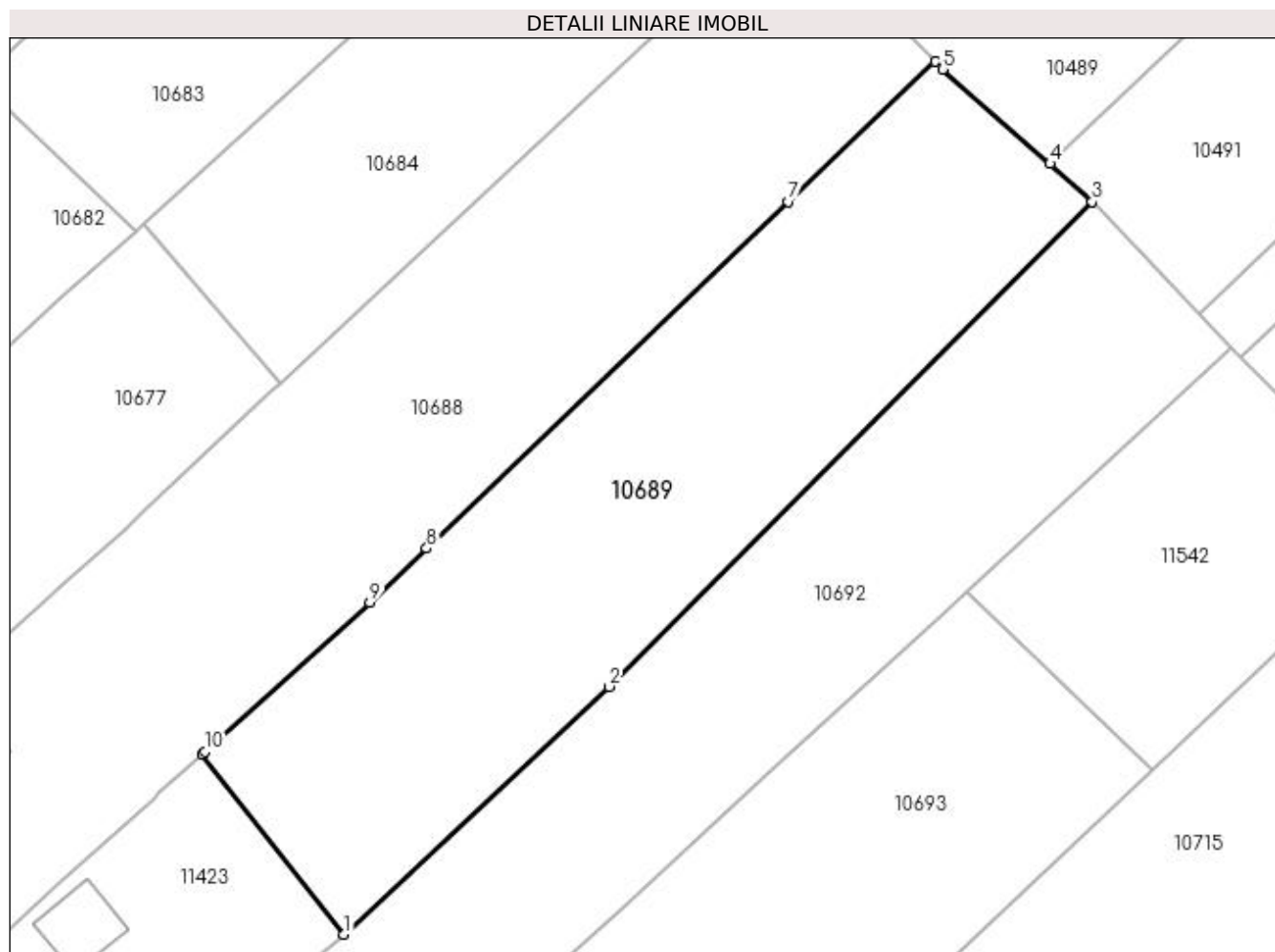
| Inscrieri privind dezmembramintele dreptului de proprietate, drepturi reale de garanție și sarcini | Referințe |
|--|-----------|
| NU SUNT | |

Anexa Nr. 1 La Partea I

Teren

| Nr cadastral | Suprafața (mp)* | Observații / Referințe |
|--------------|-----------------|------------------------|
| | 1.254 | |

* Suprafața este determinată în planul de proiecție Stereo 70.



Date referitoare la teren

| Crt | Categorie folosință | Intravilan | Suprafața (mp) | Tarla | Parcelă | Nr. topo | Observații / Referințe |
|-----|---------------------|------------|----------------|-------|---------|----------|------------------------|
| 1 | arabil | DA | 1.254 | 10 | 47/1 | - | |

Lungime Segmente

1) Valorile lungimilor segmentelor sunt obținute din proiecție în plan.

| Punct început | X / Y | Punct sfârșit | X / Y | Lungime segment (** (m) |
|---------------|----------------------------|---------------|----------------------------|-------------------------|
| 1 | 432.808,132 301.607,014 | 2 | 432.827,851 301.625,422 | 26.976 |
| 2 | 432.827,851 301.625,422 | 3 | 432.863,766 301.661,439 | 50.864 |
| 3 | 432.863,766 301.661,439 | 4 | 432.860,63 301.664,268 | 4.223 |
| 4 | 432.860,63 301.664,268 | 5 | 432.852,629 301.671,288 | 10.644 |
| 5 | 432.852,629 301.671,288 | 6 | 432.852,084 301.671,86 | 0.79 |

| Punct început | X / Y | Punct sfârșit | X / Y | Lungime segment (** (m) |
|---------------|----------------------------|---------------|----------------------------|-------------------------|
| 6 | 432.852,084 301.671,86 | 7 | 432.841,187 301.661,434 | 15.081 |
| 7 | 432.841,187 301.661,434 | 8 | 432.814,284 301.635,695 | 37.233 |
| 8 | 432.814,284 301.635,695 | 9 | 432.810,078 301.631,67 | 5.822 |
| 9 | 432.810,078 301.631,67 | 10 | 432.797,812 301.620,574 | 16.54 |
| 10 | 432.797,812 301.620,574 | 11 | 432.797,582 301.620,366 | 0.31 |
| 11 | 432.797,582 301.620,366 | 1 | 432.808,132 301.607,014 | 17.017 |

** Lungimile segmentelor sunt determinate în planul de proiecție Stereo 70 și sunt rotunjite la 1 milimetru.

*** Distanța dintre puncte este formată din segmente cumulate ce sunt mai mici decât valoarea 1 milimetru.

**DATE DESPRE IMOBILUL NR. 10690**

Oficiul de Cadastru și Publicitate Imobiliară DOLJ
Biroul de Cadastru și Publicitate Imobiliară Craiova

A. Partea I. Descrierea imobilului

TEREN Intravilan

Adresa: Loc. Teslui, Jud. Dolj, T2, P34

| Nr. Crt | Nr cadastral Nr. topografic | Suprafața* (mp) | Observații / Referințe |
|---------|-----------------------------|-----------------|---|
| A1 | | 252 | Sector cadastral:11 Teren neimprejmuit; |

B. Partea II. Proprietari și acte

| Inscrieri privitoare la dreptul de proprietate și alte drepturi reale | Referințe |
|---|-----------|
| / | |
| Act Administrativ nr. TDP 1266-2179, din 07/06/1999 emis de CJSDPAT DOLJ; | |
| B1 | A1 |
| Intabulare, drept de PROPRIETATE, dobandit prin Reconstituire, cota actuala 1/1, cota initiala 1/1 1) DUMITRU EUGENIA, LIPSA CNP | |

C. Partea III. SARCINI .

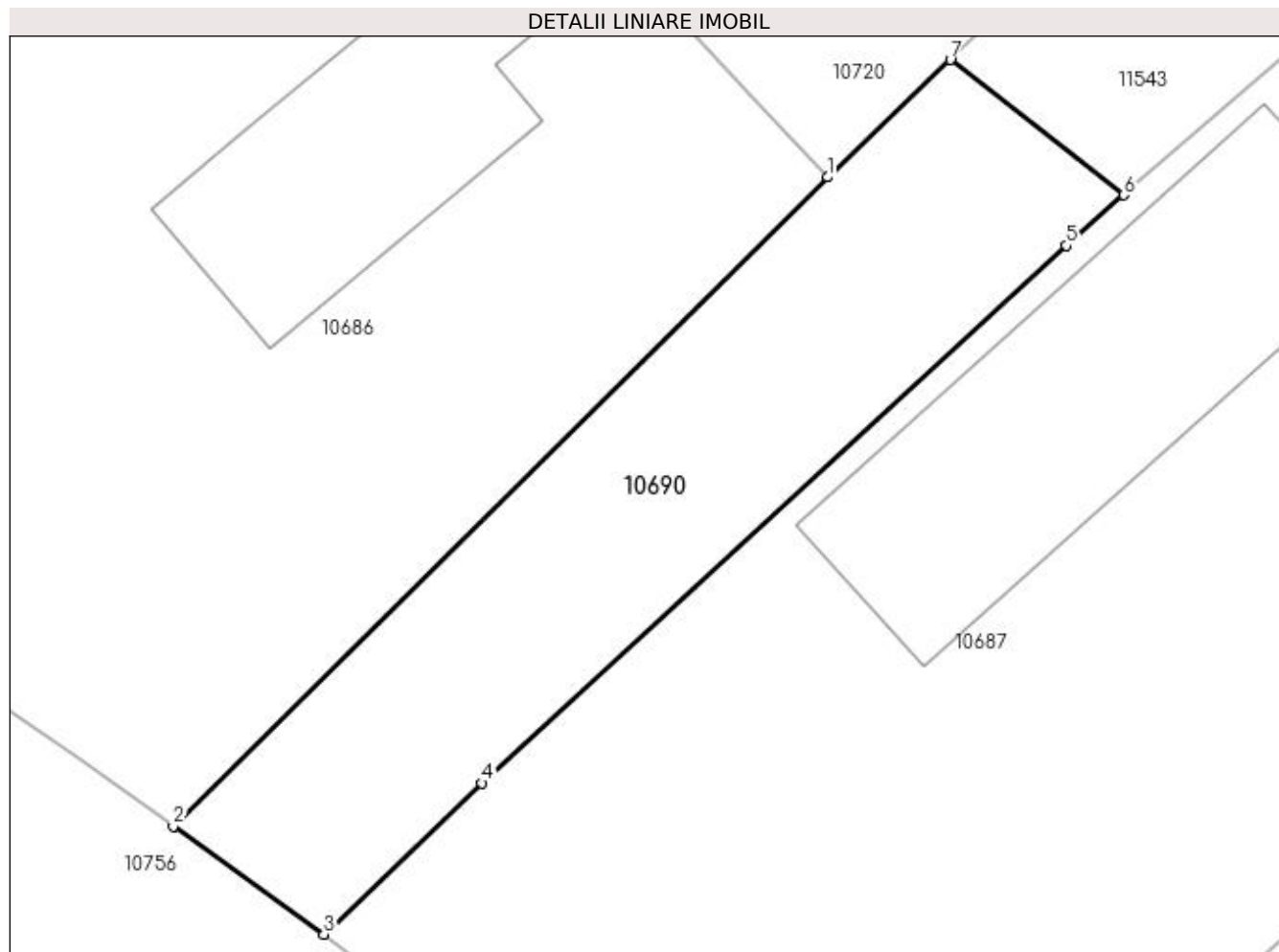
| Inscrieri privind dezmembramintele dreptului de proprietate, drepturi reale de garanție și sarcini | Referințe |
|--|-----------|
| NU SUNT | |

Anexa Nr. 1 La Partea I

Teren

| Nr cadastral | Suprafața (mp)* | Observații / Referințe |
|--------------|-----------------|------------------------|
| | 252 | |

* Suprafața este determinată în planul de proiecție Stereo 70.



Date referitoare la teren

| Crt | Categorie folosință | Intra vilan | Suprafața (mp) | Tarla | Parcelă | Nr. topo | Observații / Referințe |
|-----|---------------------|-------------|----------------|-------|---------|----------|------------------------|
| 1 | vie | DA | 252 | 2 | 34 | - | |

Lungime Segmente

1) Valorile lungimilor segmentelor sunt obținute din proiecție în plan.

| Punct început | X / Y | Punct sfârșit | X / Y | Lungime segment (** (m) |
|---------------|----------------------------|---------------|----------------------------|-------------------------|
| 1 | 432.701,421 301.699,573 | 2 | 432.679,104 301.677,441 | 31.43 |
| 2 | 432.679,104 301.677,441 | 3 | 432.684,243 301.673,751 | 6.327 |
| 3 | 432.684,243 301.673,751 | 4 | 432.689,638 301.678,906 | 7.462 |
| 4 | 432.689,638 301.678,906 | 5 | 432.709,567 301.697,243 | 27.082 |
| 5 | 432.709,567 301.697,243 | 6 | 432.711,533 301.698,961 | 2.611 |

| Punct început | X / Y | Punct sfârșit | X / Y | Lungime segment (** (m) |
|---------------|----------------------------|---------------|----------------------------|-------------------------|
| 6 | 432.711,533 301.698,961 | 7 | 432.705,608 301.703,576 | 7.51 |
| 7 | 432.705,608 301.703,576 | 1 | 432.701,421 301.699,573 | 5.793 |

** Lungimile segmentelor sunt determinate în planul de proiecție Stereo 70 și sunt rotunjite la 1 milimetru.

*** Distanța dintre puncte este formată din segmente cumulate ce sunt mai mici decât valoarea 1 milimetru.

**DATE DESPRE IMOBILUL NR. 10691**

Oficiul de Cadastru și Publicitate Imobiliară DOLJ
Biroul de Cadastru și Publicitate Imobiliară Craiova

A. Partea I. Descrierea imobilului

TEREN Intravilan

Adresa: Loc. Teslui, Jud. Dolj, T2, P29

| Nr. Crt | Nr cadastral Nr. topografic | Suprafața* (mp) | Observații / Referințe |
|---------|-----------------------------|-----------------|---------------------------------------|
| A1 | | 1.268 | Sector cadastral:11 Teren imprejmuit; |

Construcții

| Crt | Nr cadastral Nr. topografic | Adresa | Observații / Referințe |
|------|-----------------------------|---------------------------------|---|
| A1.1 | | Loc. Teslui, Jud. Dolj, T2, P29 | Nr. niveluri:1; S. construita la sol:55 mp; |
| A1.2 | | Loc. Teslui, Jud. Dolj, T2, P29 | Nr. niveluri:1; S. construita la sol:27 mp; |

B. Partea II. Proprietari și acte

| Inscrieri privitoare la dreptul de proprietate și alte drepturi reale | | Referințe |
|---|--|----------------|
| / | | |
| Act Normativ nr. Legea 7, din 13/03/1996 emis de PARLAMENTUL ROMÂNIEI (art.13 alin.15); | | |
| B1 | Inscrierea provizorie, drept de PROPRIETATE, dobandit prin Lege, cota actuala 1/1, cota initiala 1/1 1) NEIDENTIFICAT NEIDENTIFICAT, CIF:00000000000000 | A1, A1.1, A1.2 |

C. Partea III. SARCINI .

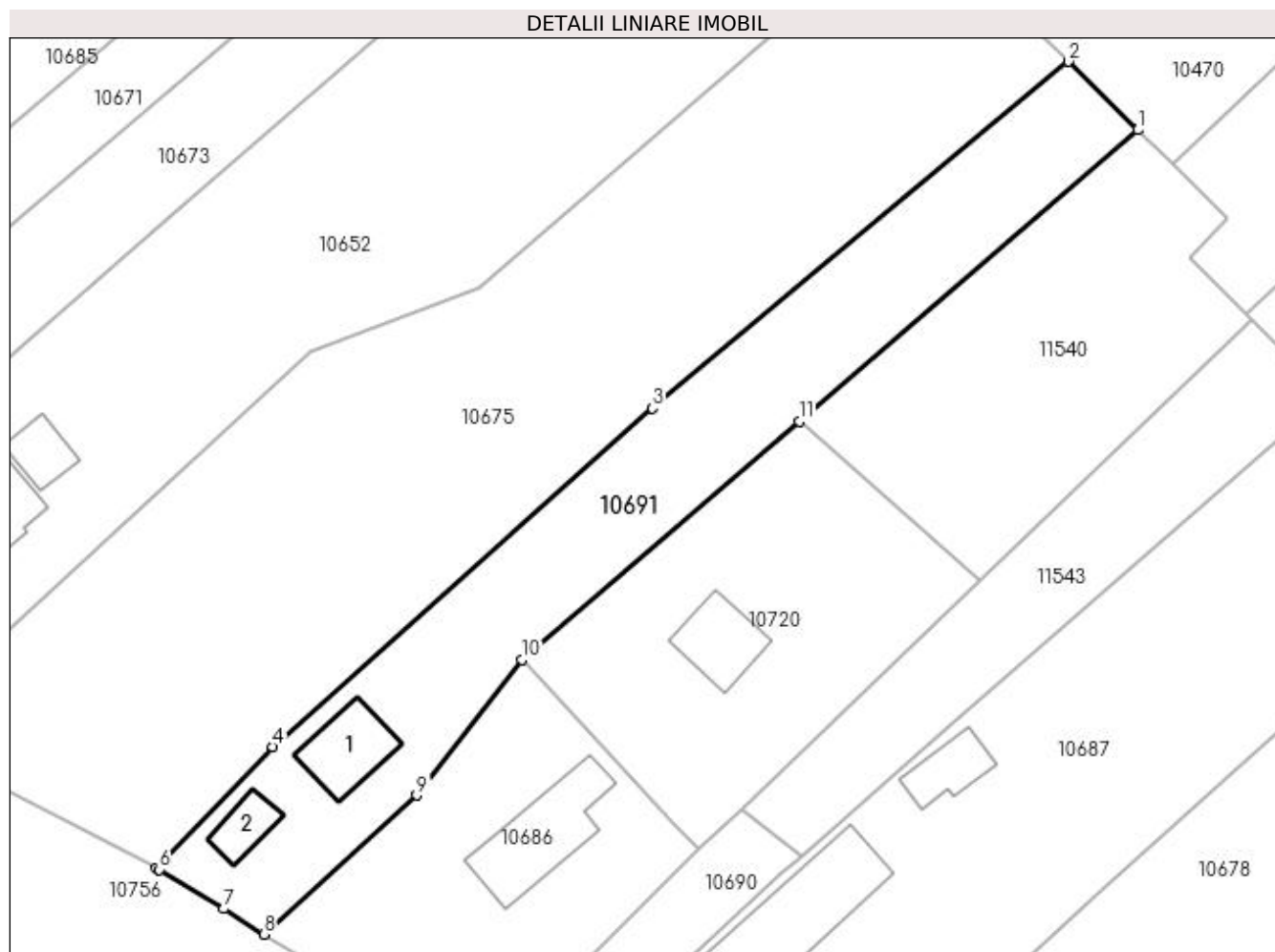
| Inscrieri privind dezmembramintele dreptului de proprietate, drepturi reale de garanție și sarcini | Referințe |
|--|-----------|
| NU SUNT | |

Anexa Nr. 1 La Partea I

Teren

| Nr cadastral | Suprafața (mp)* | Observații / Referințe |
|--------------|-----------------|------------------------|
| | 1.268 | |

* Suprafața este determinată în planul de proiecție Stereo 70.



Date referitoare la teren

| Crt | Categorie folosință | Intra vilan | Suprafața (mp) | Tarla | Parcelă | Nr. topo | Observații / Referințe |
|-----|---------------------|-------------|----------------|-------|---------|----------|------------------------|
| 1 | curți construcții | DA | 1.268 | 2 | 29 | - | |

Date referitoare la construcții

| Crt | Număr | Destinație construcție | Supraf. (mp) | Situație juridică | Observații / Referințe |
|------|-------|-------------------------|--------------|-------------------|---|
| A1.1 | | construcții de locuințe | 55 | Cu acte | Nr. niveluri:1; S. construita la sol:55 mp; |
| A1.2 | | construcții anexa | 27 | Cu acte | Nr. niveluri:1; S. construita la sol:27 mp; |

Lungime Segmente

1) Valorile lungimilor segmentelor sunt obținute din proiecție în plan.

| Punct început | X / Y | Punct sfârșit | X / Y | Lungime segment (** (m) |
|---------------|----------------------------|---------------|----------------------------|-------------------------|
| 1 | 432.744,598 301.770,3 | 2 | 432.737,775 301.777,033 | 9.586 |
| 2 | 432.737,775 301.777,033 | 3 | 432.696,873 301.742,947 | 53.243 |
| 3 | 432.696,873 301.742,947 | 4 | 432.659,535 301.709,68 | 50.008 |

| Punct început | X / Y | Punct sfârșit | X / Y | Lungime segment (** (m) |
|---------------|----------------------------|---------------|----------------------------|-------------------------|
| 4 | 432.659,535 301.709,68 | 5 | 432.648,074 301.697,76 | 16.536 |
| 5 | 432.648,074 301.697,76 | 6 | 432.648,374 301.697,605 | 0.338 |
| 6 | 432.648,374 301.697,605 | 7 | 432.654,718 301.693,754 | 7.421 |
| 7 | 432.654,718 301.693,754 | 8 | 432.658,642 301.691,237 | 4.662 |
| 8 | 432.658,642 301.691,237 | 9 | 432.673,69 301.704,93 | 20.346 |
| 9 | 432.673,69 301.704,93 | 10 | 432.684,032 301.718,219 | 16.839 |
| 10 | 432.684,032 301.718,219 | 11 | 432.711,306 301.741,672 | 35.971 |
| 11 | 432.711,306 301.741,672 | 1 | 432.744,598 301.770,3 | 43.908 |

** Lungimile segmentelor sunt determinate în planul de proiecție Stereo 70 și sunt rotunjite la 1 milimetru.

*** Distanța dintre puncte este formată din segmente cumulate ce sunt mai mici decât valoarea 1 milimetru.

**DATE DESPRE IMOBILUL NR. 10692**

Oficiul de Cadastru și Publicitate Imobiliară DOLJ
Biroul de Cadastru și Publicitate Imobiliară Craiova

A. Partea I. Descrierea imobilului

TEREN Intravilan

Adresa: Loc. Teslui, Str Unirii, Nr. 21, Jud. Dolj, T 2 P 48,P49

| Nr. Crt | Nr cadastral Nr. topografic | Suprafața* (mp) | Observații / Referințe |
|---------|-----------------------------|-----------------|---------------------------------------|
| A1 | 31790 | 1.882 | Sector cadastral:11 Teren imprejmuit; |

Construcții

| Crt | Nr cadastral Nr. topografic | Adresa | Observații / Referințe |
|------|-----------------------------|--|--|
| A1.1 | 31790-C1 | Loc. Teslui, Str Unirii, Nr. 21, Jud. Dolj, T 2 P 48,P49 | Nr. niveluri:1; S. construita la sol:54 mp; CASA DE LOCUIT C1 , CONSTRUITA IN ANUL 1970 DIN CARAMIDA, ACOPERITA CU TABLA |

B. Partea II. Proprietari și acte

| Inscrieri privitoare la dreptul de proprietate și alte drepturi reale | | Referințe |
|---|---|-----------|
| 73367 / 25/06/2015 | | |
| Act Notarial nr. C.M. NR. 5, din 21/02/2013 emis de BNP VALENTIN OPRISOR (act administrativ nr. TDP NR. 622-15093/12-05-1994 emis de CONSILIUL JUDETEAN); | | |
| B1 | Intabulare, drept de PROPRIETATE, dobandit prin Succesiune, cota actuala 1/3, cota initiala 1/3 1) DINCA CONSTANTIN | A1, A1.1 |
| B2 | Intabulare, drept de PROPRIETATE, dobandit prin Succesiune, cota actuala 1/3, cota initiala 1/3 1) DINCA VICTOR | A1, A1.1 |
| B3 | Intabulare, drept de PROPRIETATE, dobandit prin Succesiune, cota actuala 1/3, cota initiala 1/3 1) PISTRITU AURORA | A1, A1.1 |

C. Partea III. SARCINI

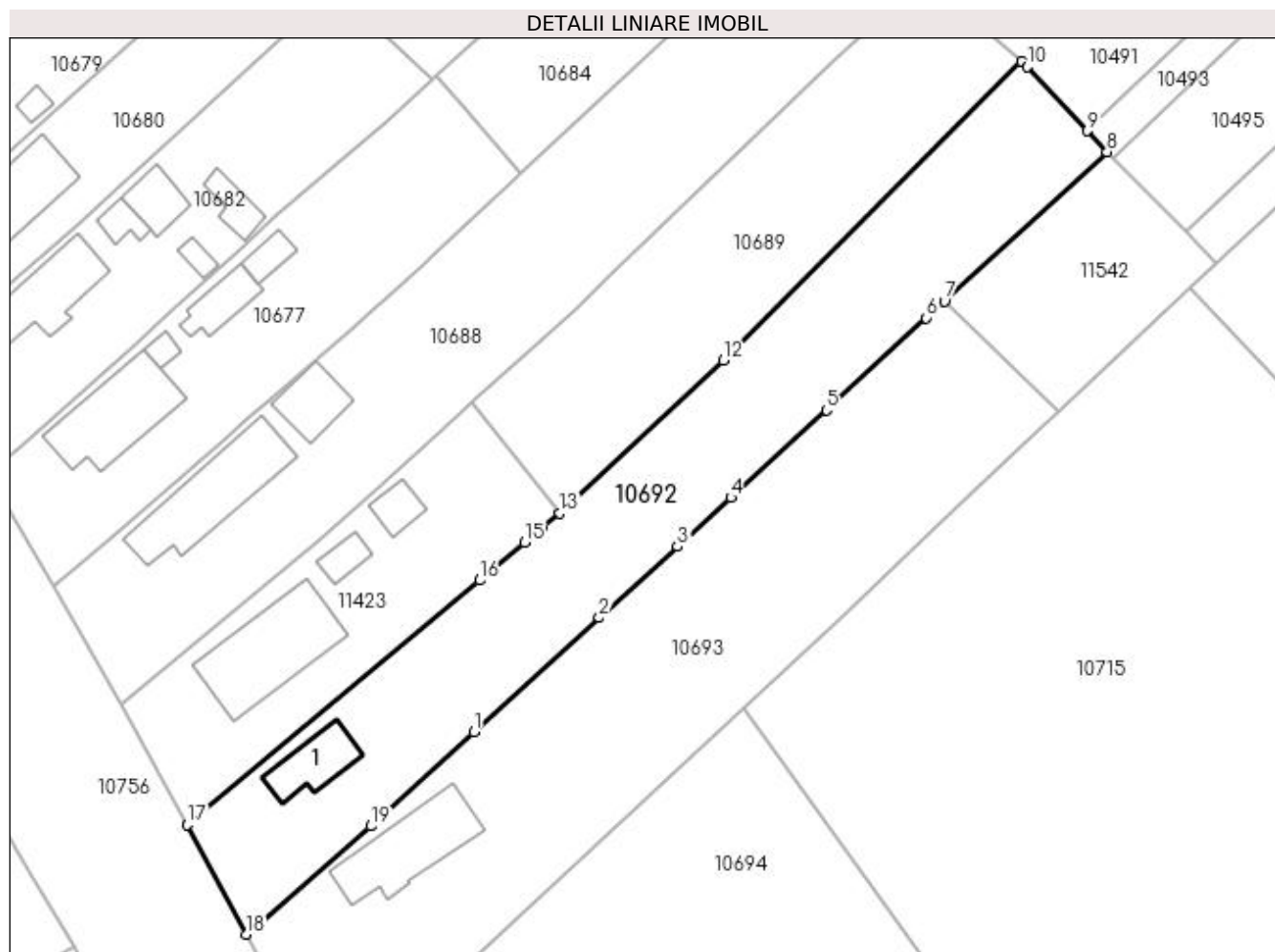
| Inscrieri privind dezmembramintele dreptului de proprietate, drepturi reale de garanție și sarcini | | Referințe |
|--|---|-----------|
| 37986 / 07/02/2023 | | |
| Act Administrativ nr. PV SECHESTRU NR 05 SI ANEXA, din 17/01/2023 emis de ANAF (ANAF-DGRFP TIMISOARA-AJFP TIMIS-DOSAR EXECUTARE NR 1520419400580); | | |
| C1 | Intabulare, drept de IPOTECA LEGALA, Valoare:139756 LEI, sechestru - măsură executorie instituit în condițiile Codului de Procedura Fiscala, cota actuala 1/3, cota initiala 1/3 1) ANAF-DGRFP TIMISOARA-AJFP TIMIS, CIF:9999999999999, LIPSA CUI <i>OBSERVATII: proprietatea lui B2</i> | A1, A1.1 |

Anexa Nr. 1 La Partea I

Teren

| Nr cadastral | Suprafața (mp)* | Observații / Referințe |
|--------------|-----------------|------------------------|
| 31790 | 1.882 | |

* Suprafața este determinată în planul de proiecție Stereo 70.



Date referitoare la teren

| Crt | Categorie folosință | Intra vilan | Suprafața (mp) | Tarla | Parcelă | Nr. topo | Observații / Referințe |
|-----|---------------------|-------------|----------------|-------|---------|----------|------------------------|
| 1 | curți construcții | DA | 829 | 2 | 48,49 | - | TEREN INTRAVILAN |
| 2 | vie | DA | 1.053 | 2 | 49 | - | TEREN INTRAVILAN |

Date referitoare la construcții

| Crt | Număr | Destinație construcție | Supraf. (mp) | Situație juridică | Observații / Referințe |
|------|----------|-------------------------|--------------|-------------------|---|
| A1.1 | 31790-C1 | construcții de locuințe | 54 | Cu acte | Nr. niveluri:1; S. construită la sol:54 mp; CASA DE LOCUIT C1 , CONSTRUITA IN ANUL 1970 DIN CARAMIDA,ACOPERITA CU TABLA |

Lungime Segmente

1) Valorile lungimilor segmentelor sunt obținute din proiecție în plan.

| Punct început | X / Y | Punct sfârșit | X / Y | Lungime segment (** (m) |
|---------------|----------------------------|---------------|----------------------------|-------------------------|
| 1 | 432.797,795 301.580,615 | 2 | 432.812,88 301.594,398 | 20.434 |
| 2 | 432.812,88 301.594,398 | 3 | 432.822,299 301.603,004 | 12.759 |
| 3 | 432.822,299 301.603,004 | 4 | 432.828,735 301.608,885 | 8.718 |

| Punct început | X / Y | Punct sfârșit | X / Y | Lungime segment (** (m) |
|---------------|----------------------------|---------------|----------------------------|-------------------------|
| 4 | 432.828,735 301.608,885 | 5 | 432.840,281 301.619,433 | 15.639 |
| 5 | 432.840,281 301.619,433 | 6 | 432.852,341 301.630,528 | 16.387 |
| 6 | 432.852,341 301.630,528 | 7 | 432.854,503 301.632,517 | 2.938 |
| 7 | 432.854,503 301.632,517 | 8 | 432.874,115 301.650,56 | 26.649 |
| 8 | 432.874,115 301.650,56 | 9 | 432.871,739 301.653,089 | 3.47 |
| 9 | 432.871,739 301.653,089 | 10 | 432.864,511 301.660,78 | 10.554 |
| 10 | 432.864,511 301.660,78 | 11 | 432.863,766 301.661,439 | 0.995 |
| 11 | 432.863,766 301.661,439 | 12 | 432.827,851 301.625,422 | 50.864 |
| 12 | 432.827,851 301.625,422 | 13 | 432.808,132 301.607,014 | 26.976 |
| 13 | 432.808,132 301.607,014 | 14 | 432.805,923 301.605,166 | 2.88 |
| 14 | 432.805,923 301.605,166 | 15 | 432.803,903 301.603,476 | 2.634 |
| 15 | 432.803,903 301.603,476 | 16 | 432.798,454 301.598,918 | 7.104 |
| 16 | 432.798,454 301.598,918 | 17 | 432.763,197 301.569,424 | 45.967 |
| 17 | 432.763,197 301.569,424 | 18 | 432.770,291 301.556,245 | 14.967 |
| 18 | 432.770,291 301.556,245 | 19 | 432.785,389 301.569,281 | 19.947 |
| 19 | 432.785,389 301.569,281 | 1 | 432.797,795 301.580,615 | 16.804 |

** Lungimile segmentelor sunt determinate în planul de proiecție Stereo 70 și sunt rotunjite la 1 milimetru.

*** Distanța dintre puncte este formată din segmente cumulate ce sunt mai mici decât valoarea 1 milimetru.

**DATE DESPRE IMOBILUL NR. 10693**

Oficiul de Cadastru și Publicitate Imobiliară DOLJ
Biroul de Cadastru și Publicitate Imobiliară Craiova

A. Partea I. Descrierea imobilului

TEREN Intravilan

Adresa: Loc. Teslui, Jud. Dolj, T2, P50, 51, 52, 53

| Nr. Crt | Nr cadastral Nr. topografic | Suprafața* (mp) | Observații / Referințe |
|---------|-----------------------------|-----------------|---------------------------------------|
| A1 | | 2.320 | Sector cadastral:11 Teren imprejmuit; |

Construcții

| Crt | Nr cadastral Nr. topografic | Adresa | Observații / Referințe |
|------|-----------------------------|---|--|
| A1.1 | | Loc. Teslui, Jud. Dolj, T2, P50, 51, 52, 53 | Nr. niveluri:1; S. construita la sol:115 mp; |

B. Partea II. Proprietari și acte

| Inscrieri privitoare la dreptul de proprietate și alte drepturi reale | | Referințe |
|---|---|-----------|
| / | | |
| Act Administrativ nr. TDP 638-15093, din 11/05/1994 emis de CJSDPAT DOLJ; | | |
| B1 | Intabulare, drept de PROPRIETATE, dobandit prin Reconstituire, cota actuala 1/1, cota initiala 1/1 1) ACHIM MARIN , LIPSA CNP | A1 |
| Act Normativ nr. Legea 7, din 13/03/1996 emis de PARLAMENTUL ROMÂNIEI; | | |
| B2 | Intabulare, drept de PROPRIETATE, dobandit prin Lege, cota actuala 1/1, cota initiala 1/1 1) ACHIM MARIN , LIPSA CNP | A1.1 |

C. Partea III. SARCINI .

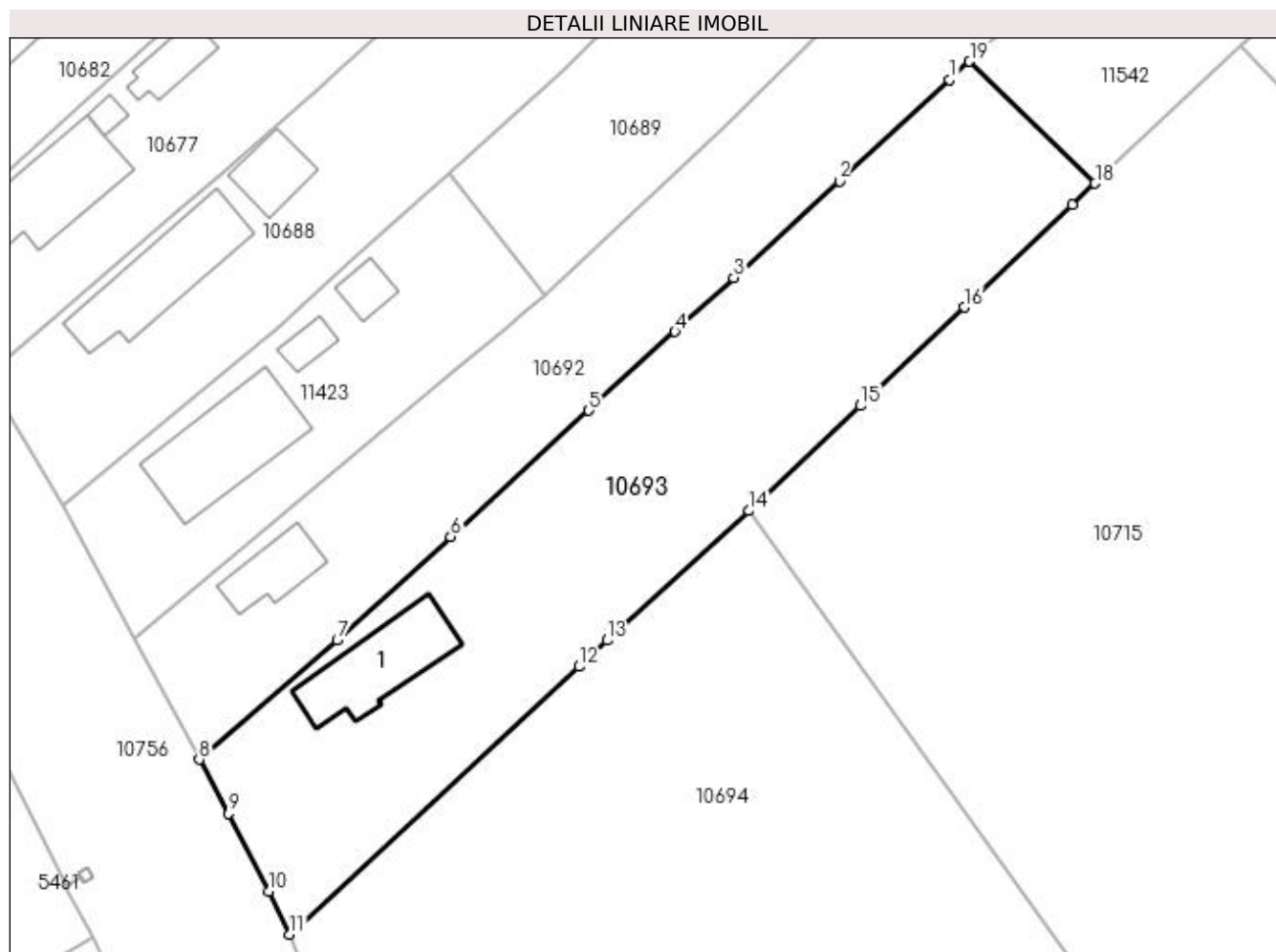
| Inscrieri privind dezmembramintele dreptului de proprietate, drepturi reale de garanție și sarcini | Referințe |
|--|-----------|
| NU SUNT | |

Anexa Nr. 1 La Partea I

Teren

| Nr cadastral | Suprafața (mp)* | Observații / Referințe |
|--------------|-----------------|------------------------|
| | 2.320 | |

* Suprafața este determinată în planul de proiecție Stereo 70.



Date referitoare la teren

| Crt | Categorie folosință | Intravilan | Suprafața (mp) | Tarla | Parcelă | Nr. topo | Observații / Referințe |
|-----|---------------------|------------|----------------|-------|---------|----------|------------------------|
| 1 | curți construcții | DA | 807 | 2 | 50 | - | |
| 2 | vie | DA | 833 | 2 | 51 | - | |
| 3 | arabil | DA | 305 | 2 | 52 | - | |
| 4 | arabil | DA | 375 | 2 | 53 | - | |

Date referitoare la construcții

| Crt | Număr | Destinație construcție | Supraf. (mp) | Situație juridică | Observații / Referințe |
|------|-------|-------------------------|--------------|-------------------|--|
| A1.1 | | construcții de locuințe | 115 | Cu acte | Nr. niveluri:1; S. construita la sol:115 mp; |

Lungime Segmente

1) Valorile lungimilor segmentelor sunt obținute din proiecție în plan.

| Punct început | X / Y | Punct sfârșit | X / Y | Lungime segment (** (m) |
|---------------|----------------------------|---------------|----------------------------|-------------------------|
| 1 | 432.852,341 301.630,528 | 2 | 432.840,281 301.619,433 | 16.387 |

| Punct început | X / Y | Punct sfârșit | X / Y | Lungime segment (** (m) |
|---------------|----------------------------|---------------|----------------------------|-------------------------|
| 2 | 432.840,281 301.619,433 | 3 | 432.828,735 301.608,885 | 15.639 |
| 3 | 432.828,735 301.608,885 | 4 | 432.822,299 301.603,004 | 8.718 |
| 4 | 432.822,299 301.603,004 | 5 | 432.812,88 301.594,398 | 12.759 |
| 5 | 432.812,88 301.594,398 | 6 | 432.797,795 301.580,615 | 20.434 |
| 6 | 432.797,795 301.580,615 | 7 | 432.785,389 301.569,281 | 16.804 |
| 7 | 432.785,389 301.569,281 | 8 | 432.770,291 301.556,245 | 19.947 |
| 8 | 432.770,291 301.556,245 | 9 | 432.773,465 301.550,349 | 6.696 |
| 9 | 432.773,465 301.550,349 | 10 | 432.777,89 301.541,827 | 9.602 |
| 10 | 432.777,89 301.541,827 | 11 | 432.780,2 301.537,161 | 5.207 |
| 11 | 432.780,2 301.537,161 | 12 | 432.811,839 301.566,414 | 43.09 |
| 12 | 432.811,839 301.566,414 | 13 | 432.814,927 301.569,269 | 4.206 |
| 13 | 432.814,927 301.569,269 | 14 | 432.830,41 301.583,414 | 20.972 |
| 14 | 432.830,41 301.583,414 | 15 | 432.842,556 301.594,909 | 16.723 |
| 15 | 432.842,556 301.594,909 | 16 | 432.853,908 301.605,653 | 15.63 |
| 16 | 432.853,908 301.605,653 | 17 | 432.865,764 301.616,873 | 16.323 |
| 17 | 432.865,764 301.616,873 | 18 | 432.868,223 301.619,201 | 3.386 |
| 18 | 432.868,223 301.619,201 | 19 | 432.854,503 301.632,517 | 19.119 |
| 19 | 432.854,503 301.632,517 | 1 | 432.852,341 301.630,528 | 2.938 |

** Lungimile segmentelor sunt determinate în planul de proiecție Stereo 70 și sunt rotunjite la 1 milimetru.

*** Distanța dintre puncte este formată din segmente cumulate ce sunt mai mici decât valoarea 1 milimetru.

**DATE DESPRE IMOBILUL NR. 10694**

Oficiul de Cadastru și Publicitate Imobiliară DOLJ
Biroul de Cadastru și Publicitate Imobiliară Craiova

A. Partea I. Descrierea imobilului

TEREN Intravilan

Adresa: Loc. Teslui, Str Unirii, Nr. 25, Jud. Dolj

| Nr. Crt | Nr cadastral Nr. topografic | Suprafața* (mp) | Observații / Referințe |
|---------|-----------------------------|-----------------|---------------------------------------|
| A1 | 31875 | 10.000 | Sector cadastral:11 Teren imprejmuit; |

Construcții

| Crt | Nr cadastral Nr. topografic | Adresa | Observații / Referințe |
|------|-----------------------------|--|--|
| A1.1 | 31875-C1 | Loc. Teslui, Str Unirii, Nr. 25, Jud. Dolj | Nr. niveluri:2; S. construita la sol:491 mp; C1-Scoala generala Teslui - P+1-construita din caramida, acoperita cu tigla, suprafata construita 491mp, suprafata construita desfasurata 982mp, anul construirii 1961. |
| A1.2 | 31875-C2 | Loc. Teslui, Str Unirii, Nr. 25, Jud. Dolj | Nr. niveluri:1; S. construita la sol:83 mp; C2-Anexa (Grup sanitar si centrala). |
| A1.3 | 31875-C3 | Loc. Teslui, Str Unirii, Nr. 25, Jud. Dolj | Nr. niveluri:1; S. construita la sol:107 mp; C3-Magazie lemne. |

B. Partea II. Proprietari și acte

| Inscrieri privitoare la dreptul de proprietate și alte drepturi reale | | Referințe |
|--|--|------------|
| 136686 / 04/11/2015 | | |
| Act Normativ nr. HG nr. 965, din 05/09/2002 emis de GUVERNUL ROMANIEI (Anexa nr. 92-Inventarul bunurilor care apartin domeniului public al comunei Teslui, Adeverinta nr. 3436/2015- Primaria Teslui); | | |
| B1 | Intabulare, drept de PROPRIETATE, dobandit prin Lege, cota actuala 1/1, cota initiala 1/1 1) COMUNA TESLUI - DOMENIUL PUBLIC , CIF:9999999999999, LIPSA CUI | A1, A1.1 |
| B2 | Intabulare, drept de ADMINISTRARE, dobandit prin Lege, cota actuala 1/1, cota initiala 1/1 1) CONSILIUL LOCAL TESLUI , CIF:9999999999999, LIPSA CUI | A1, A1.1 |
| / | | |
| Act Normativ nr. Legea 7, din 13/03/1996 emis de PARLAMENTUL ROMÂNIEI; | | |
| B3 | Intabulare, drept de PROPRIETATE, dobandit prin Lege, cota actuala 1/1, cota initiala 1/1 1) CONSILIUL LOCAL TESLUI , CIF:9999999999999, LIPSA CUI 2) COMUNA TESLUI - DOMENIUL PUBLIC , CIF:9999999999999, LIPSA CUI | A1.2, A1.3 |

C. Partea III. SARCINI .

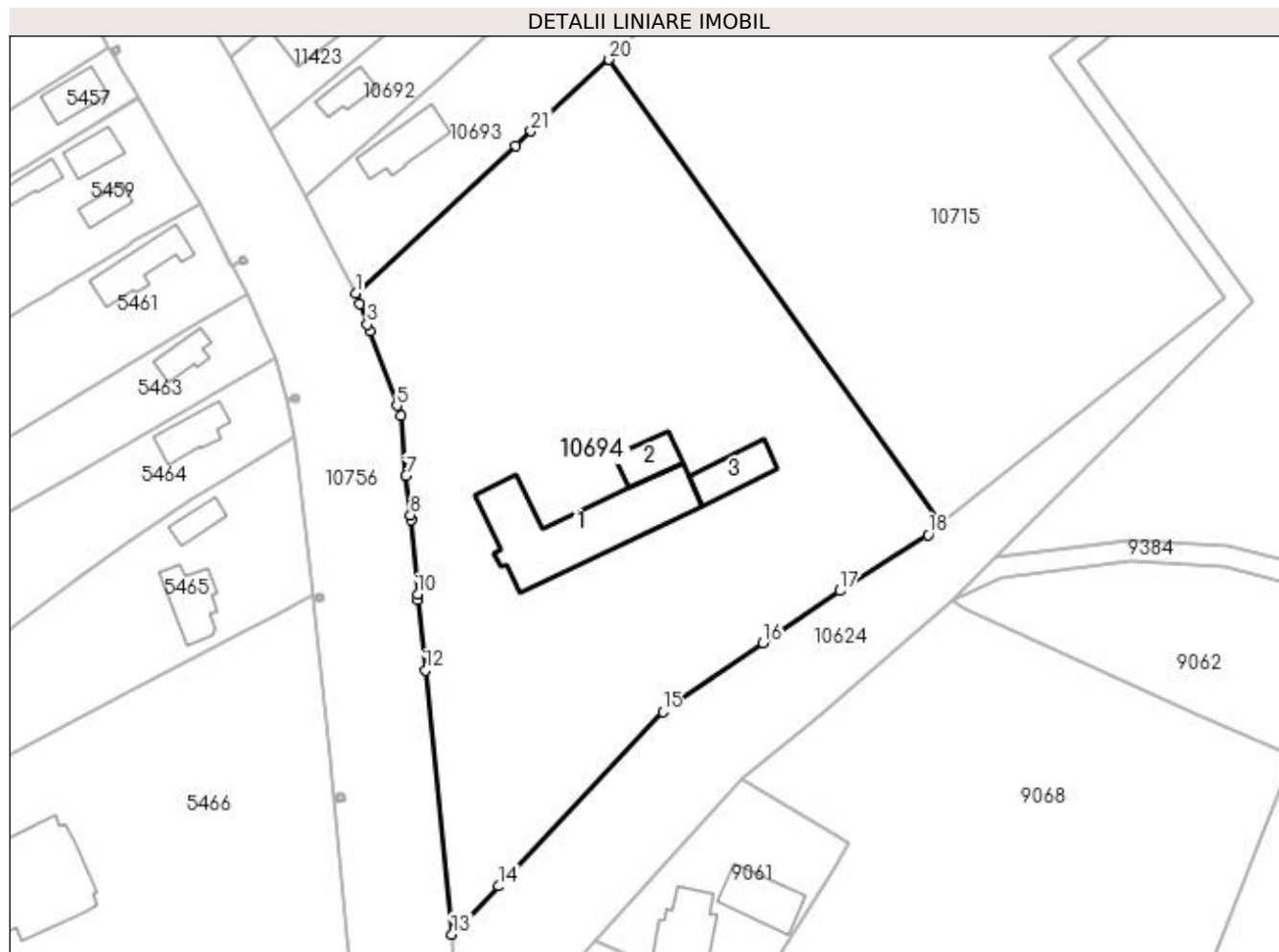
| Inscrieri privind dezmembramintele dreptului de proprietate, drepturi reale de garanție și sarcini | Referințe |
|--|-----------|
| NU SUNT | |

Anexa Nr. 1 La Partea I

Teren

| Nr cadastral | Suprafața (mp)* | Observații / Referințe |
|--------------|-----------------|------------------------|
| 31875 | 10.000 | |

* Suprafața este determinată în planul de proiecție Stereo 70.



Date referitoare la teren

| Crt | Categorie folosință | Intra vilan | Suprafața (mp) | Tarla | Parcelă | Nr. topo | Observații / Referințe |
|-----|---------------------|-------------|----------------|-------|---------|----------|------------------------|
| 1 | curți constructii | DA | 10.000 | - | - | - | |

Date referitoare la construcții

| Crt | Număr | Destinație construcție | Supraf. (mp) | Situație juridică | Observații / Referințe |
|------|----------|--|--------------|-------------------|--|
| A1.1 | 31875-C1 | construcții administrative și social culturale | 491 | Cu acte | Nr. niveluri:2; S. construită la sol:491 mp; C1-Școala generală Teslui - P+1-construită din cărămidă, acoperită cu țiglă, suprafața construită 491mp, suprafața construită desfășurată 982mp, anul construirii 1961. |
| A1.2 | 31875-C2 | construcții anexa | 83 | Cu acte | Nr. niveluri:1; S. construită la sol:83 mp; C2-Anexa (Grup sanitar și centrală). |
| A1.3 | 31875-C3 | construcții anexa | 107 | Cu acte | Nr. niveluri:1; S. construită la sol:107 mp; C3-Magazie lemne. |

Lungime Segmente

1) Valorile lungimilor segmentelor sunt obținute din proiecție în plan.

| Punct început | X / Y | Punct sfârșit | X / Y | Lungime segment (** (m) | Punct început | X / Y | Punct sfârșit | X / Y | Lungime segment (** (m) |
|---------------|--------------------------|---------------|--------------------------|-------------------------|---------------|--------------------------|---------------|----------------------------|-------------------------|
| 1 | 432.780,2 301.537,161 | 2 | 432.781,003 301.535,0 | 2.305 | 2 | 432.781,003 301.535,0 | 3 | 432.782,554 301.530,963 | 4.325 |

| Punct început | X / Y | Punct sfârșit | X / Y | Lungime segment (** (m)) | Punct început | X / Y | Punct sfârșit | X / Y | Lungime segment (** (m)) |
|---------------|----------------------------|---------------|----------------------------|--------------------------|---------------|----------------------------|---------------|----------------------------|--------------------------|
| 3 | 432.782,554 301.530,963 | 4 | 432.783,022 301.529,731 | 1.318 | 4 | 432.783,022 301.529,731 | 5 | 432.788,406 301.514,895 | 15.783 |
| 5 | 432.788,406 301.514,895 | 6 | 432.789,129 301.512,857 | 2.162 | 6 | 432.789,129 301.512,857 | 7 | 432.790,181 301.501,035 | 11.869 |
| 7 | 432.790,181 301.501,035 | 8 | 432.791,067 301.493,223 | 7.862 | 8 | 432.791,067 301.493,223 | 9 | 432.791,182 301.492,27 | 0.96 |
| 9 | 432.791,182 301.492,27 | 10 | 432.792,513 301.477,538 | 14.792 | 10 | 432.792,513 301.477,538 | 11 | 432.792,604 301.476,529 | 1.013 |
| 11 | 432.792,604 301.476,529 | 12 | 432.794,034 301.462,51 | 14.092 | 12 | 432.794,034 301.462,51 | 13 | 432.799,249 301.410,256 | 52.514 |
| 13 | 432.799,249 301.410,256 | 14 | 432.808,513 301.419,789 | 13.293 | 14 | 432.808,513 301.419,789 | 15 | 432.841,037 301.454,326 | 47.441 |
| 15 | 432.841,037 301.454,326 | 16 | 432.860,881 301.467,879 | 24.031 | 16 | 432.860,881 301.467,879 | 17 | 432.876,092 301.478,269 | 18.421 |
| 17 | 432.876,092 301.478,269 | 18 | 432.893,549 301.489,385 | 20.696 | 18 | 432.893,549 301.489,385 | 19 | 432.896,276 301.491,794 | 3.639 |
| 19 | 432.896,276 301.491,794 | 20 | 432.830,41 301.583,414 | 112.839 | 20 | 432.830,41 301.583,414 | 21 | 432.814,927 301.569,269 | 20.972 |
| 21 | 432.814,927 301.569,269 | 22 | 432.811,839 301.566,414 | 4.206 | 22 | 432.811,839 301.566,414 | 1 | 432.780,2 301.537,161 | 43.09 |

** Lungimile segmentelor sunt determinate în planul de proiecție Stereo 70 și sunt rotunjite la 1 milimetru.

*** Distanța dintre puncte este formată din segmente cumulate ce sunt mai mici decât valoarea 1 milimetru.

**DATE DESPRE IMOBILUL NR. 10695**

Oficiul de Cadastru și Publicitate Imobiliară DOLJ
Biroul de Cadastru și Publicitate Imobiliară Craiova

A. Partea I. Descrierea imobilului

TEREN Intravilan

Adresa: Loc. Teslui, Jud. Dolj, T2, P36/2

| Nr. Crt | Nr cadastral Nr. topografic | Suprafața* (mp) | Observații / Referințe |
|---------|-----------------------------|-----------------|---|
| A1 | | 2.203 | Sector cadastral:11 Teren neimprejmuit; |

B. Partea II. Proprietari și acte

| Inscrieri privitoare la dreptul de proprietate și alte drepturi reale | Referințe |
|---|--|
| / | |
| Act Normativ nr. Legea 7, din 13/03/1996 emis de PARLAMENTUL ROMÂNIEI (art.13 alin.15); | |
| B1 | Inscrierea provizorie, drept de PROPRIETATE, dobandit prin Lege, cota actuala 1/1, cota initiala 1/1 |
| | 1) NEIDENTIFICAT NEIDENTIFICAT, CIF:0000000000000 |

C. Partea III. SARCINI .

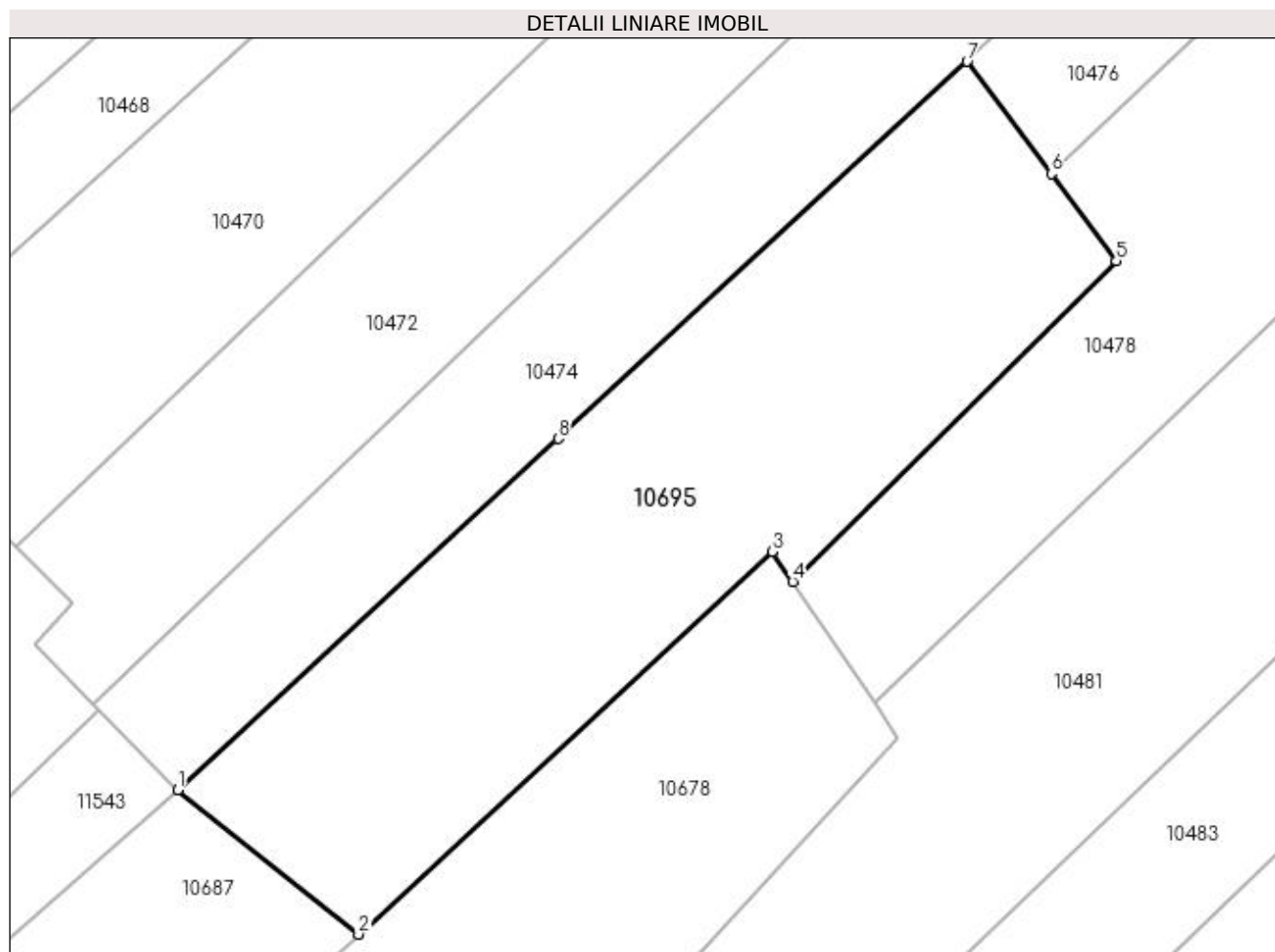
| Inscrieri privind dezmembramintele dreptului de proprietate, drepturi reale de garanție și sarcini | Referințe |
|--|-----------|
| NU SUNT | |

Anexa Nr. 1 La Partea I

Teren

| Nr cadastral | Suprafața (mp)* | Observații / Referințe |
|--------------|-----------------|------------------------|
| | 2.203 | |

* Suprafața este determinată în planul de proiecție Stereo 70.



Date referitoare la teren

| Crt | Categorie folosință | Intra vilan | Suprafața (mp) | Tarla | Parcelă | Nr. topo | Observații / Referințe |
|-----|---------------------|-------------|----------------|-------|---------|----------|------------------------|
| 1 | arabil | DA | 2.203 | 2 | 36/2 | - | |

Lungime Segmente

1) Valorile lungimilor segmentelor sunt obținute din proiecție în plan.

| Punct început | X / Y | Punct sfârșit | X / Y | Lungime segment (** (m) |
|---------------|----------------------------|---------------|----------------------------|-------------------------|
| 1 | 432.763,257 301.744,18 | 2 | 432.780,194 301.730,643 | 21.682 |
| 2 | 432.780,194 301.730,643 | 3 | 432.818,944 301.766,497 | 52.793 |
| 3 | 432.818,944 301.766,497 | 4 | 432.820,85 301.763,667 | 3.412 |
| 4 | 432.820,85 301.763,667 | 5 | 432.851,186 301.793,717 | 42.7 |
| 5 | 432.851,186 301.793,717 | 6 | 432.845,084 301.801,867 | 10.181 |

| Punct început | X / Y | Punct sfârșit | X / Y | Lungime segment (** (m) |
|---------------|----------------------------|---------------|----------------------------|-------------------------|
| 6 | 432.845,084 301.801,867 | 7 | 432.837,207 301.812,385 | 13.141 |
| 7 | 432.837,207 301.812,385 | 8 | 432.798,907 301.777,061 | 52.103 |
| 8 | 432.798,907 301.777,061 | 1 | 432.763,257 301.744,18 | 48.498 |

** Lungimile segmentelor sunt determinate în planul de proiecție Stereo 70 și sunt rotunjite la 1 milimetru.

*** Distanța dintre puncte este formată din segmente cumulate ce sunt mai mici decât valoarea 1 milimetru.

**DATE DESPRE IMOBILUL NR. 10696**

Oficiul de Cadastru și Publicitate Imobiliară DOLJ
Biroul de Cadastru și Publicitate Imobiliară Craiova

A. Partea I. Descrierea imobilului

TEREN Intravilan

Adresa: Loc. Teslui, Jud. Dolj, T1, P26/1

| Nr. Crt | Nr cadastral Nr. topografic | Suprafața* (mp) | Observații / Referințe |
|---------|-----------------------------|-----------------|---|
| A1 | | 880 | Sector cadastral:11 Teren neimprejmuit; |

B. Partea II. Proprietari și acte

| Inscrieri privitoare la dreptul de proprietate și alte drepturi reale | Referințe |
|---|--|
| / | |
| Act Normativ nr. Legea 7, din 13/03/1996 emis de PARLAMENTUL ROMÂNIEI (art.13 alin.15); | |
| B1 | Inscrierea provizorie, drept de PROPRIETATE, dobandit prin Lege, cota actuala 1/1, cota initiala 1/1 |
| | 1) NEIDENTIFICAT NEIDENTIFICAT, CIF:0000000000000 |

C. Partea III. SARCINI .

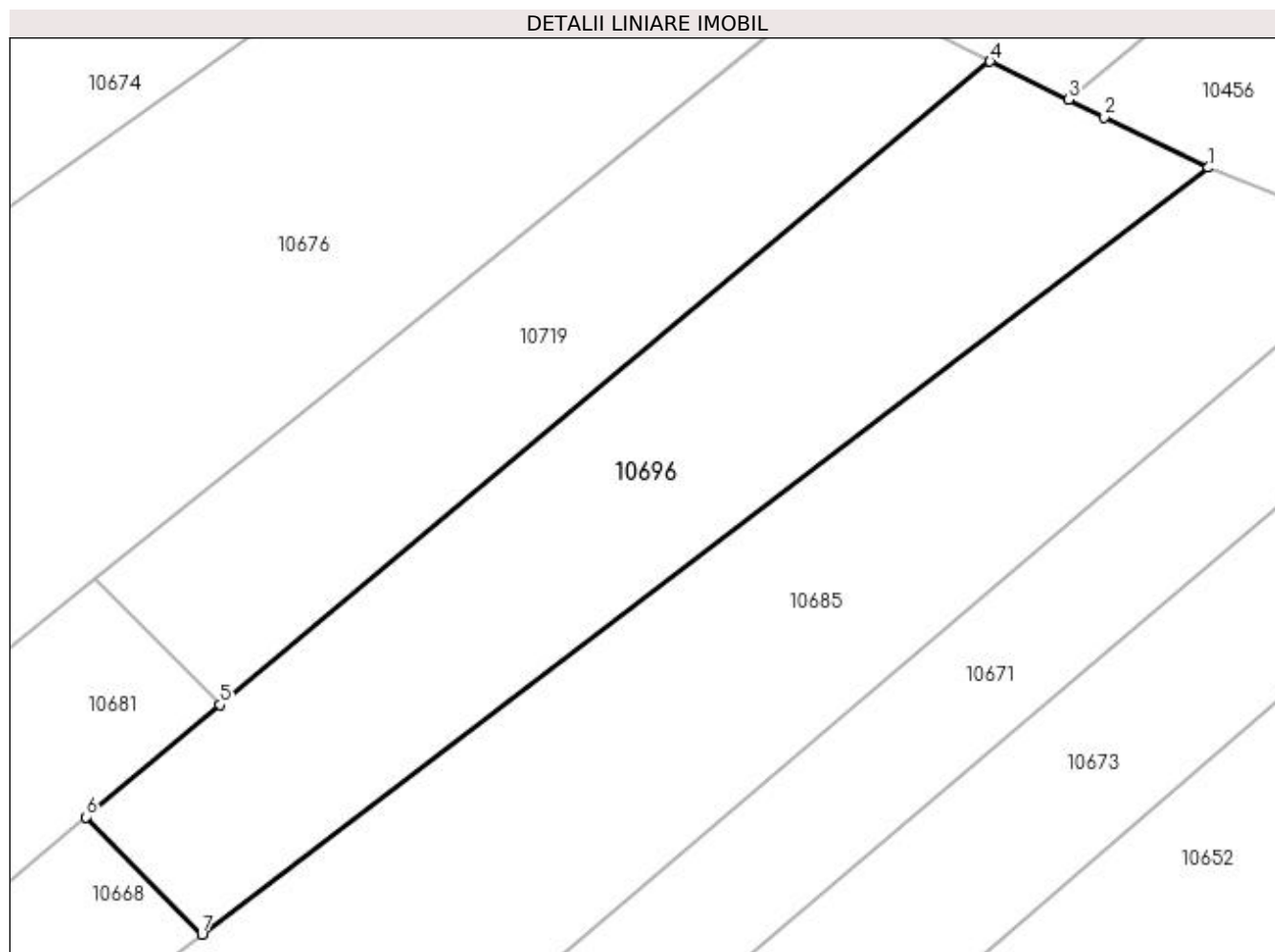
| Inscrieri privind dezmembramintele dreptului de proprietate, drepturi reale de garanție și sarcini | Referințe |
|--|-----------|
| NU SUNT | |

Anexa Nr. 1 La Partea I

Teren

| | | |
|--------------|-----------------|------------------------|
| Nr cadastral | Suprafața (mp)* | Observații / Referințe |
| | 880 | |

* Suprafața este determinată în planul de proiecție Stereo 70.



Date referitoare la teren

| Crt | Categorie folosință | Intra vilan | Suprafața (mp) | Tarla | Parcelă | Nr. topo | Observații / Referințe |
|-----|---------------------|-------------|----------------|-------|---------|----------|------------------------|
| 1 | arabil | DA | 880 | 1 | 26/1 | - | |

Lungime Segmente

1) Valorile lungimilor segmentelor sunt obținute din proiecție în plan.

| Punct început | X / Y | Punct sfârșit | X / Y | Lungime segment (** (m) |
|---------------|----------------------------|---------------|----------------------------|-------------------------|
| 1 | 432.677,555 301.822,477 | 2 | 432.671,183 301.825,575 | 7.085 |
| 2 | 432.671,183 301.825,575 | 3 | 432.668,973 301.826,649 | 2.457 |
| 3 | 432.668,973 301.826,649 | 4 | 432.664,169 301.828,985 | 5.342 |
| 4 | 432.664,169 301.828,985 | 5 | 432.616,931 301.789,537 | 61.543 |
| 5 | 432.616,931 301.789,537 | 6 | 432.608,699 301.782,662 | 10.725 |

| Punct început | X / Y | Punct sfârșit | X / Y | Lungime segment (** (m) |
|---------------|----------------------------|---------------|----------------------------|-------------------------|
| 6 | 432.608,699 301.782,662 | 7 | 432.615,811 301.775,471 | 10.114 |
| 7 | 432.615,811 301.775,471 | 1 | 432.677,555 301.822,477 | 77.601 |

** Lungimile segmentelor sunt determinate în planul de proiecție Stereo 70 și sunt rotunjite la 1 milimetru.

*** Distanța dintre puncte este formată din segmente cumulate ce sunt mai mici decât valoarea 1 milimetru.

**DATE DESPRE IMOBILUL NR. 10697**

Oficiul de Cadastru și Publicitate Imobiliară DOLJ
Biroul de Cadastru și Publicitate Imobiliară Craiova

A. Partea I. Descrierea imobilului

TEREN Intravilan

Adresa: Loc. Teslui, Jud. Dolj, T1, P13

| Nr. Crt | Nr cadastral Nr. topografic | Suprafața* (mp) | Observații / Referințe |
|---------|-----------------------------|-----------------|---------------------------------------|
| A1 | | 880 | Sector cadastral:11 Teren imprejmuit; |

Construcții

| Crt | Nr cadastral Nr. topografic | Adresa | Observații / Referințe |
|------|-----------------------------|---------------------------------|---|
| A1.1 | | Loc. Teslui, Jud. Dolj, T1, P13 | Nr. niveluri:1; S. construita la sol:99 mp; |
| A1.2 | | Loc. Teslui, Jud. Dolj, T1, P13 | Nr. niveluri:1; S. construita la sol:39 mp; |

B. Partea II. Proprietari și acte

| Inscrieri privitoare la dreptul de proprietate și alte drepturi reale | | Referințe |
|---|--|----------------|
| / | | |
| Act Normativ nr. Legea 7, din 13/03/1996 emis de PARLAMENTUL ROMÂNIEI (art.13 alin.15); | | |
| B1 | Inscrierea provizorie, drept de PROPRIETATE, dobandit prin Lege, cota actuala 1/1, cota initiala 1/1 1) NEIDENTIFICAT NEIDENTIFICAT, CIF:00000000000000 | A1, A1.1, A1.2 |

C. Partea III. SARCINI .

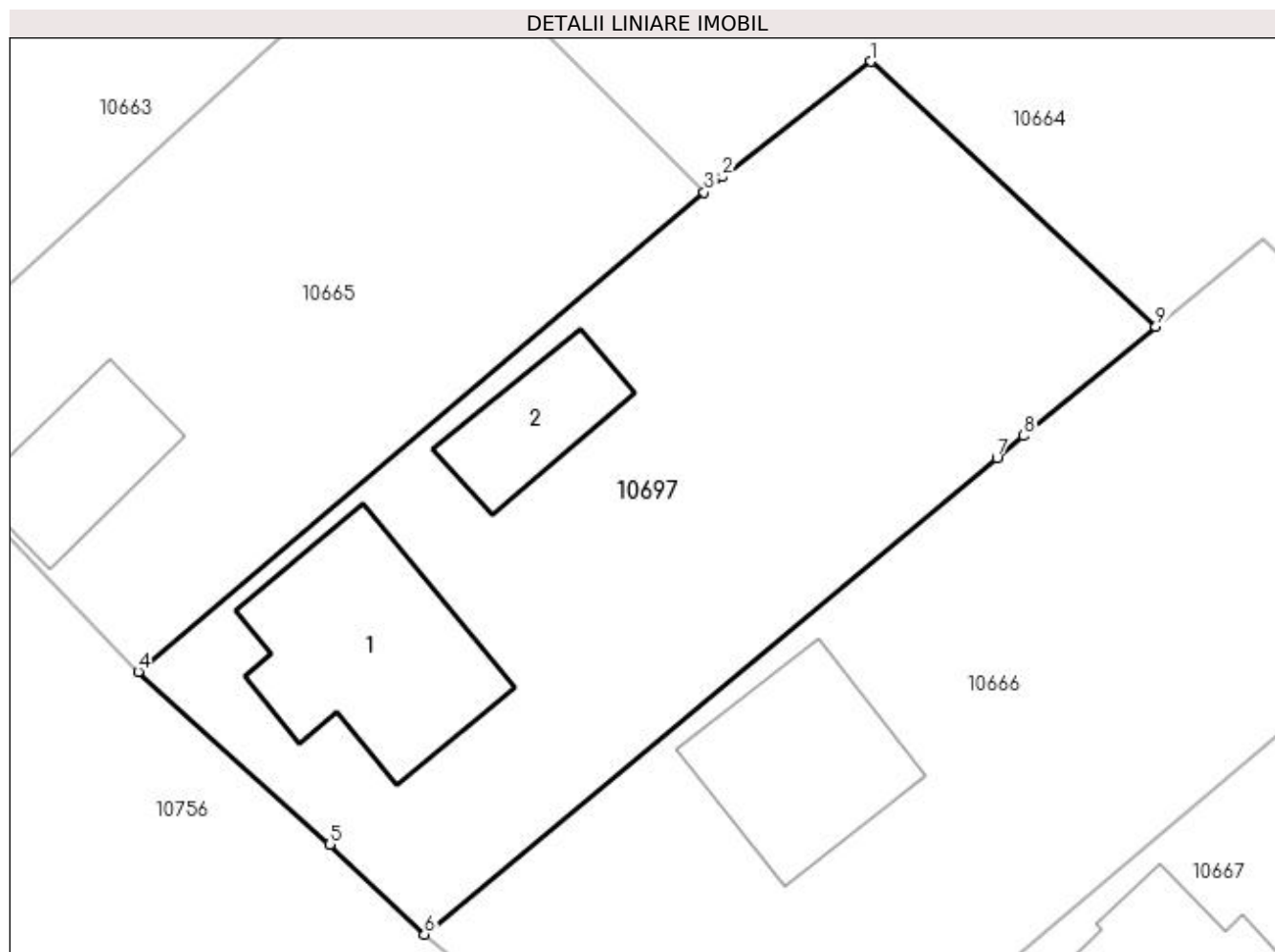
| Inscrieri privind dezmembramintele dreptului de proprietate, drepturi reale de garanție și sarcini | Referințe |
|--|-----------|
| NU SUNT | |

Anexa Nr. 1 La Partea I

Teren

| Nr cadastral | Suprafața (mp)* | Observații / Referințe |
|--------------|-----------------|------------------------|
| | 880 | |

* Suprafața este determinată în planul de proiecție Stereo 70.



Date referitoare la teren

| Crt | Categorie folosință | Intra vilan | Suprafața (mp) | Tarla | Parcelă | Nr. topo | Observații / Referințe |
|-----|---------------------|-------------|----------------|-------|---------|----------|------------------------|
| 1 | curți constructii | DA | 880 | 1 | 13 | - | |

Date referitoare la construcții

| Crt | Număr | Destinație construcție | Supraf. (mp) | Situație juridică | Observații / Referințe |
|------|-------|-------------------------|--------------|-------------------|---|
| A1.1 | | construcții de locuințe | 99 | Cu acte | Nr. niveluri:1; S. construita la sol:99 mp; |
| A1.2 | | construcții anexa | 39 | Cu acte | Nr. niveluri:1; S. construita la sol:39 mp; |

Lungime Segmente

1) Valorile lungimilor segmentelor sunt obținute din proiecție în plan.

| Punct început | X / Y | Punct sfârșit | X / Y | Lungime segment (** (m) |
|---------------|----------------------------|---------------|----------------------------|-------------------------|
| 1 | 432.462,781 301.872,276 | 2 | 432.455,516 301.866,649 | 9.189 |
| 2 | 432.455,516 301.866,649 | 3 | 432.454,627 301.865,895 | 1.166 |
| 3 | 432.454,627 301.865,895 | 4 | 432.427,009 301.842,496 | 36.198 |

| Punct început | X / Y | Punct sfârșit | X / Y | Lungime segment (** (m) |
|---------------|----------------------------|---------------|----------------------------|-------------------------|
| 4 | 432.427,009 301.842,496 | 5 | 432.436,366 301.834,078 | 12.586 |
| 5 | 432.436,366 301.834,078 | 6 | 432.440,983 301.829,689 | 6.37 |
| 6 | 432.440,983 301.829,689 | 7 | 432.468,926 301.852,94 | 36.351 |
| 7 | 432.468,926 301.852,94 | 8 | 432.470,22 301.854,006 | 1.677 |
| 8 | 432.470,22 301.854,006 | 9 | 432.476,685 301.859,333 | 8.377 |
| 9 | 432.476,685 301.859,333 | 1 | 432.462,781 301.872,276 | 18.996 |

** Lungimile segmentelor sunt determinate în planul de proiecție Stereo 70 și sunt rotunjite la 1 milimetru.

*** Distanța dintre puncte este formată din segmente cumulate ce sunt mai mici decât valoarea 1 milimetru.

**DATE DESPRE IMOBILUL NR. 10698**

Oficiul de Cadastru și Publicitate Imobiliară DOLJ
Biroul de Cadastru și Publicitate Imobiliară Craiova

A. Partea I. Descrierea imobilului

TEREN Intravilan

Adresa: Loc. Teslui, Jud. Dolj, T5, P122

| Nr. Crt | Nr cadastral Nr. topografic | Suprafața* (mp) | Observații / Referințe |
|---------|-----------------------------|-----------------|--|
| A1 | | 2.550 | Sector cadastral:11 Teren neimprejmut; |

Construcții

| Crt | Nr cadastral Nr. topografic | Adresa | Observații / Referințe |
|------|-----------------------------|----------------------------------|---|
| A1.1 | | Loc. Teslui, Jud. Dolj, T5, P122 | Nr. niveluri:1; S. construita la sol:27 mp; |

B. Partea II. Proprietari și acte

| Inscrieri privitoare la dreptul de proprietate și alte drepturi reale | Referințe |
|---|--|
| / | |
| Act Normativ nr. Legea 7, din 13/03/1996 emis de PARLAMENTUL ROMÂNIEI (art.13 alin.15); | |
| B1 | Inscrierea provizorie, drept de PROPRIETATE, dobandit prin Lege, cota actuala 1/1, cota initiala 1/1 |
| | 1) NEIDENTIFICAT NEIDENTIFICAT, CIF:0000000000000 |
| | A1, A1.1 |

C. Partea III. SARCINI .

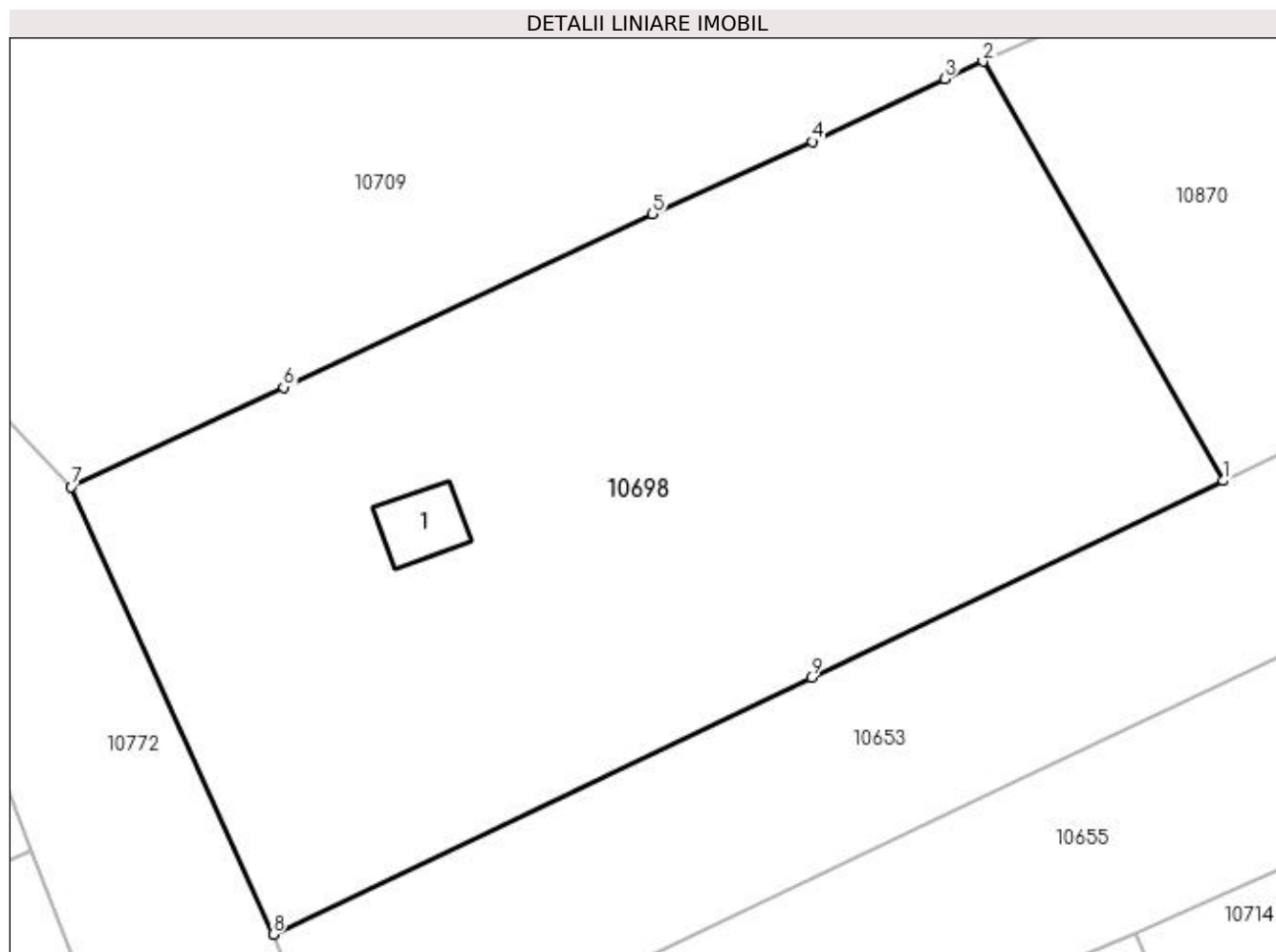
| Inscrieri privind dezmembramintele dreptului de proprietate, drepturi reale de garanție și sarcini | Referințe |
|--|-----------|
| NU SUNT | |

Anexa Nr. 1 La Partea I

Teren

| Nr cadastral | Suprafața (mp)* | Observații / Referințe |
|--------------|-----------------|------------------------|
| | 2.550 | |

* Suprafața este determinată în planul de proiecție Stereo 70.



Date referitoare la teren

| Crt | Categorie folosință | Intravilan | Suprafața (mp) | Tarla | Parcelă | Nr. topo | Observații / Referințe |
|-----|---------------------|------------|----------------|-------|---------|----------|------------------------|
| 1 | arabil | DA | 2.550 | 5 | 122 | - | |

Date referitoare la construcții

| Crt | Număr | Destinație construcție | Supraf. (mp) | Situație juridică | Observații / Referințe |
|------|-------|-------------------------|--------------|-------------------|---|
| A1.1 | | construcții de locuințe | 27 | Cu acte | Nr. niveluri:1; S. construita la sol:27 mp; |

Lungime Segmente

1) Valorile lungimilor segmentelor sunt obținute din proiecție în plan.

| Punct început | X / Y | Punct sfârșit | X / Y | Lungime segment (** (m) |
|---------------|----------------------------|---------------|----------------------------|-------------------------|
| 1 | 432.327,337 302.464,787 | 2 | 432.310,207 302.494,699 | 34.47 |
| 2 | 432.310,207 302.494,699 | 3 | 432.307,472 302.493,455 | 3.005 |
| 3 | 432.307,472 302.493,455 | 4 | 432.298,029 302.488,985 | 10.448 |
| 4 | 432.298,029 302.488,985 | 5 | 432.286,633 302.483,823 | 12.511 |

| Punct început | X / Y | Punct sfârșit | X / Y | Lungime segment (** (m) |
|---------------|----------------------------|---------------|----------------------------|-------------------------|
| 5 | 432.286,633 302.483,823 | 6 | 432.260,292 302.471,456 | 29.1 |
| 6 | 432.260,292 302.471,456 | 7 | 432.245,146 302.464,369 | 16.722 |
| 7 | 432.245,146 302.464,369 | 8 | 432.259,55 302.432,44 | 35.028 |
| 8 | 432.259,55 302.432,44 | 9 | 432.297,958 302.450,768 | 42.557 |
| 9 | 432.297,958 302.450,768 | 1 | 432.327,337 302.464,787 | 32.552 |

** Lungimile segmentelor sunt determinate în planul de proiecție Stereo 70 și sunt rotunjite la 1 milimetru.

*** Distanța dintre puncte este formată din segmente cumulate ce sunt mai mici decât valoarea 1 milimetru.

**DATE DESPRE IMOBILUL NR. 10699**

Oficiul de Cadastru și Publicitate Imobiliară DOLJ
Biroul de Cadastru și Publicitate Imobiliară Craiova

A. Partea I. Descrierea imobilului

TEREN Necunoscut

Adresa: Loc. Teslui, Jud. Dolj, T3, P94, 94/2, 94/1, 95

| Nr. Crt | Nr cadastral Nr. topografic | Suprafața* (mp) | Observații / Referințe |
|---------|-----------------------------|-----------------|---------------------------------------|
| A1 | | 2.883 | Sector cadastral:11 Teren imprejmuit; |

Construcții

| Crt | Nr cadastral Nr. topografic | Adresa | Observații / Referințe |
|------|-----------------------------|---|---|
| A1.1 | | Loc. Teslui, Jud. Dolj, T3, P94, 94/2, 94/1, 95 | Nr. niveluri:1; S. construita la sol:38 mp; |
| A1.2 | | Loc. Teslui, Jud. Dolj, T3, P94, 94/2, 94/1, 95 | Nr. niveluri:1; S. construita la sol:45 mp; |
| A1.3 | | Loc. Teslui, Jud. Dolj, T3, P94, 94/2, 94/1, 95 | Nr. niveluri:1; S. construita la sol:24 mp; |

B. Partea II. Proprietari și acte

| Inscrieri privitoare la dreptul de proprietate și alte drepturi reale | | Referințe |
|--|--|------------------|
| / | | |
| Act Administrativ nr. TDP 80315011, din 26/01/1995 emis de CJSDPAT DOLJ; | | |
| B1 | Intabulare, drept de PROPRIETATE, dobandit prin Reconstituire, cota actuala 1/1, cota initiala 1/1 1) GHEORGHITA SOFIA, LIPSA CNP | A1 |
| Act Normativ nr. Legea 7, din 13/03/1996 emis de PARLAMENTUL ROMÂNIEI; | | |
| B2 | Intabulare, drept de PROPRIETATE, dobandit prin Lege, cota actuala 1/1, cota initiala 1/1 1) GHEORGHITA SOFIA, LIPSA CNP | A1.1, A1.2, A1.3 |

C. Partea III. SARCINI .

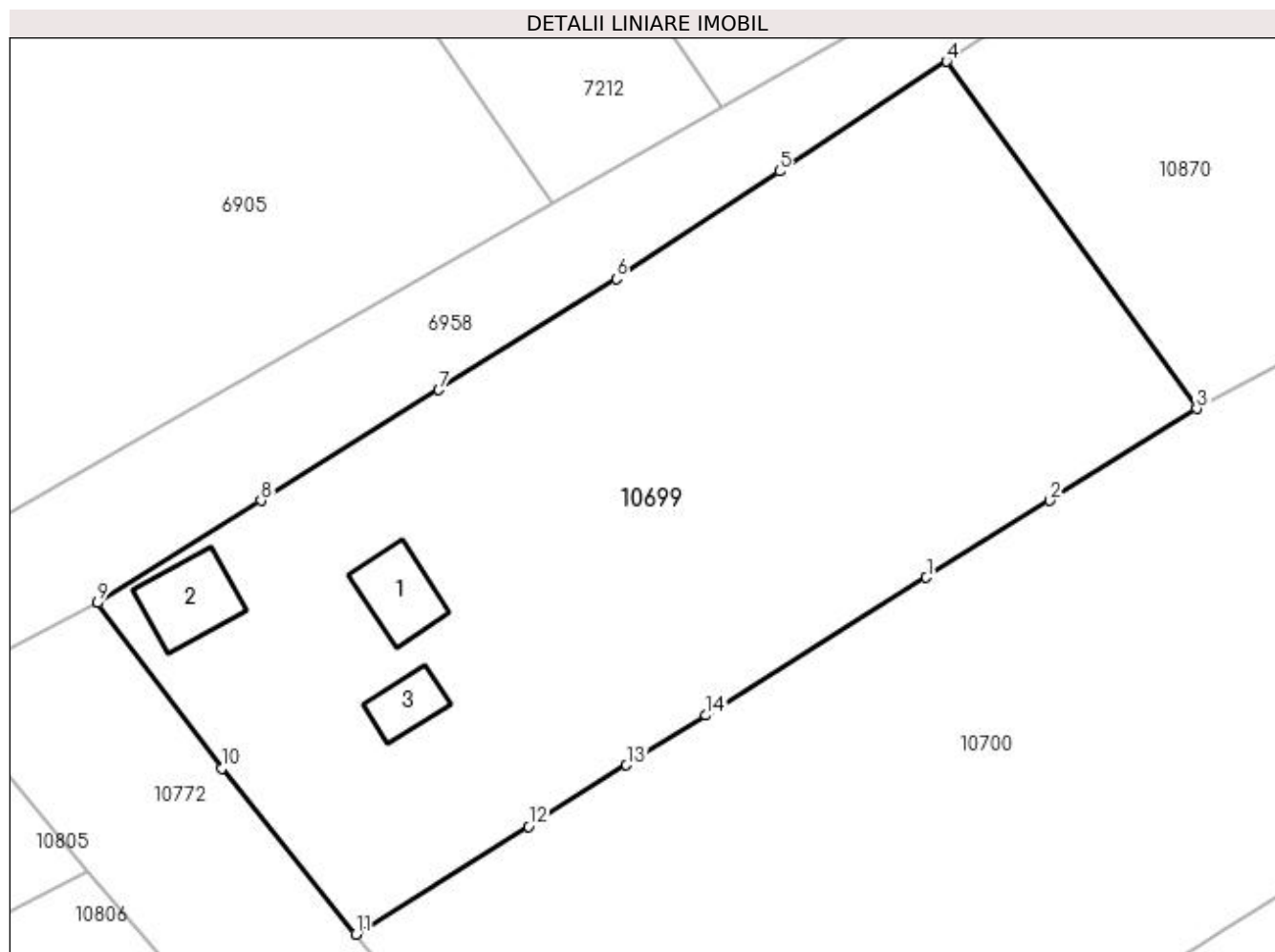
| Inscrieri privind dezmembramintele dreptului de proprietate, drepturi reale de garanție și sarcini | Referințe |
|--|-----------|
| NU SUNT | |

Anexa Nr. 1 La Partea I

Teren

| Nr cadastral | Suprafața (mp)* | Observații / Referințe |
|--------------|-----------------|------------------------|
| | 2.883 | |

* Suprafața este determinată în planul de proiecție Stereo 70.



Date referitoare la teren

| Crt | Categorie folosință | Intra vilan | Suprafața (mp) | Tarla | Parcelă | Nr. topo | Observații / Referințe |
|-----|---------------------|-------------|----------------|-------|---------|----------|------------------------|
| 1 | curți constructii | DA | 574 | 3 | 94 | - | |
| 2 | arabil | NU | 600 | 13 | 94/2 | - | |
| 3 | arabil | NU | 1.165 | 3 | 94/1 | - | |
| 4 | arabil | DA | 544 | 3 | 95 | - | |

Date referitoare la construcții

| Crt | Număr | Destinație construcție | Supraf. (mp) | Situație juridică | Observații / Referințe |
|------|-------|-------------------------|--------------|-------------------|---|
| A1.1 | | construcții de locuințe | 38 | Cu acte | Nr. niveluri:1; S. construita la sol:38 mp; |
| A1.2 | | construcții anexa | 45 | Cu acte | Nr. niveluri:1; S. construita la sol:45 mp; |
| A1.3 | | construcții anexa | 24 | Cu acte | Nr. niveluri:1; S. construita la sol:24 mp; |

Lungime Segmente

1) Valorile lungimilor segmentelor sunt obținute din proiecție în plan.

| Punct început | X / Y | Punct sfârșit | X / Y | Lungime segment (** (m) |
|---------------|-------|---------------|-------|-------------------------|
| | | | | |

| Punct început | X / Y | Punct sfârșit | X / Y | Lungime segment (** (m) |
|---------------|----------------------------|---------------|----------------------------|-------------------------|
| 1 | 432.074,478 302.742,576 | 2 | 432.084,684 302.748,954 | 12.035 |
| 2 | 432.084,684 302.748,954 | 3 | 432.096,861 302.756,566 | 14.36 |
| 3 | 432.096,861 302.756,566 | 4 | 432.076,144 302.785,311 | 35.433 |
| 4 | 432.076,144 302.785,311 | 5 | 432.062,3 302.776,208 | 16.569 |
| 5 | 432.062,3 302.776,208 | 6 | 432.048,779 302.767,317 | 16.182 |
| 6 | 432.048,779 302.767,317 | 7 | 432.034,059 302.758,123 | 17.355 |
| 7 | 432.034,059 302.758,123 | 8 | 432.019,354 302.748,94 | 17.337 |
| 8 | 432.019,354 302.748,94 | 9 | 432.005,803 302.740,476 | 15.977 |
| 9 | 432.005,803 302.740,476 | 10 | 432.016,086 302.726,773 | 17.132 |
| 10 | 432.016,086 302.726,773 | 11 | 432.027,2 302.713,026 | 17.678 |
| 11 | 432.027,2 302.713,026 | 12 | 432.041,507 302.721,968 | 16.872 |
| 12 | 432.041,507 302.721,968 | 13 | 432.049,621 302.727,039 | 9.568 |
| 13 | 432.049,621 302.727,039 | 14 | 432.056,208 302.731,156 | 7.768 |
| 14 | 432.056,208 302.731,156 | 1 | 432.074,478 302.742,576 | 21.546 |

** Lungimile segmentelor sunt determinate în planul de proiecție Stereo 70 și sunt rotunjite la 1 milimetru.

*** Distanța dintre puncte este formată din segmente cumulate ce sunt mai mici decât valoarea 1 milimetru.

**DATE DESPRE IMOBILUL NR. 10700**

Oficiul de Cadastru și Publicitate Imobiliară DOLJ
Biroul de Cadastru și Publicitate Imobiliară Craiova

A. Partea I. Descrierea imobilului

TEREN Necunoscut

Adresa: Loc. Teslui, Jud. Dolj, T4, P96, 97

| Nr. Crt | Nr cadastral Nr. topografic | Suprafața* (mp) | Observații / Referințe |
|---------|-----------------------------|-----------------|--|
| A1 | | 7.894 | Sector cadastral:11 Teren imprejmuit; Conform PUG aprobat prin HCL 28/2015, suprafata intravilan = 4411 mp, suprafata extravilan = 3483 mp |

Construcții

| Crt | Nr cadastral Nr. topografic | Adresa | Observații / Referințe |
|------|-----------------------------|-------------------------------------|---|
| A1.1 | | Loc. Teslui, Jud. Dolj, T4, P96, 97 | Nr. niveluri:2; S. construita la sol:97 mp; |

B. Partea II. Proprietari și acte

| Inscrieri privitoare la dreptul de proprietate și alte drepturi reale | | Referințe |
|--|---|-----------|
| / | | |
| Act Administrativ nr. TDP 1640, din 07/09/2006 emis de CJSDPAT DOLJ; | | |
| B1 | Intabulare, drept de PROPRIETATE, dobandit prin Reconstituire, cota actuala 1/1, cota initiala 1/1 1) PĂTRU MARIN, LIPSA CNP 2) MITROI ELENA, LIPSA CNP | A1 |
| Act Normativ nr. Legea 7, din 13/03/1996 emis de PARLAMENTUL ROMÂNIEI; | | |
| B2 | Intabulare, drept de PROPRIETATE, dobandit prin Lege, cota actuala 1/1, cota initiala 1/1 1) PĂTRU MARIN, LIPSA CNP 2) MITROI ELENA, LIPSA CNP | A1.1 |

C. Partea III. SARCINI .

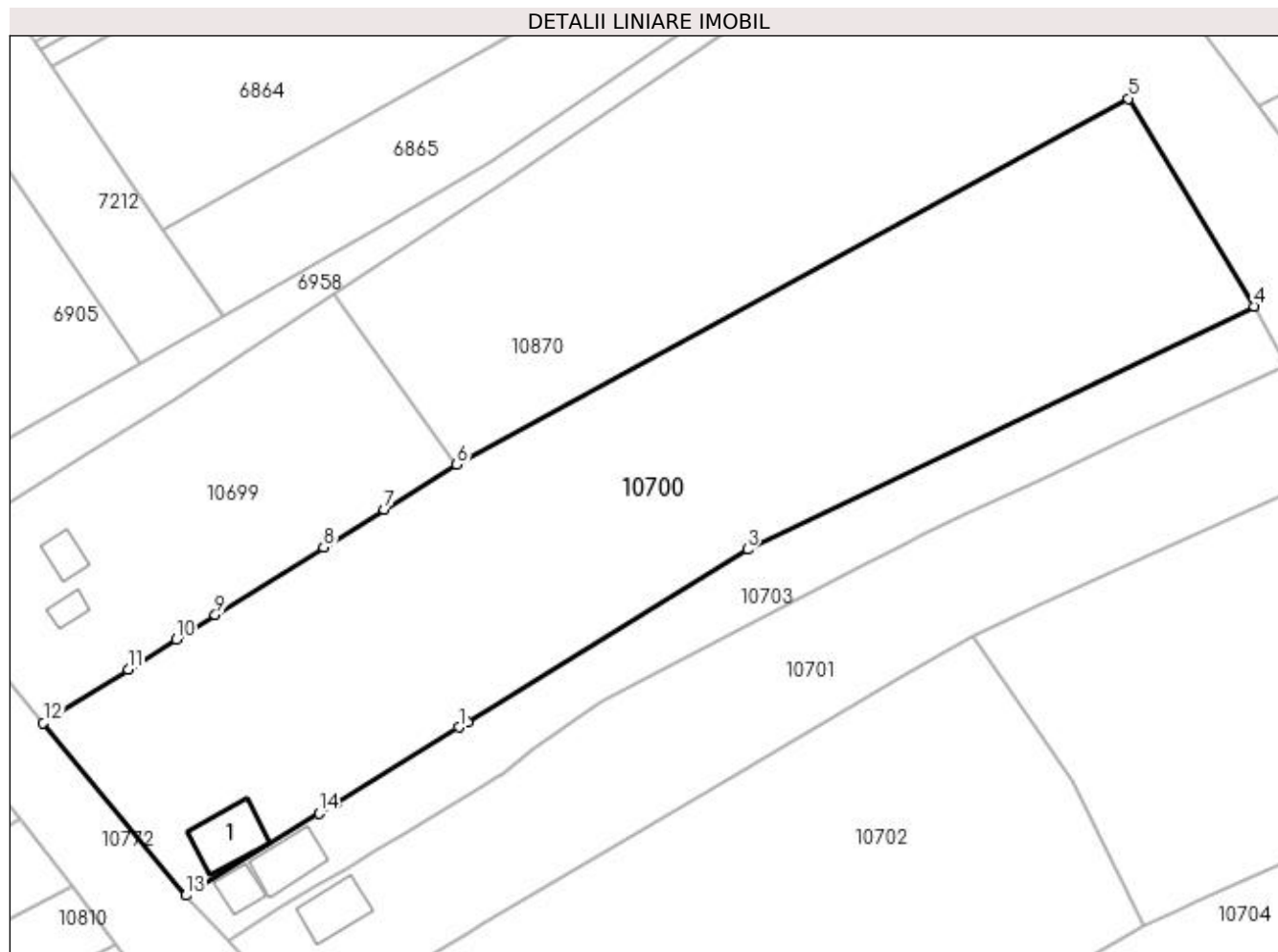
| Inscrieri privind dezmembramintele dreptului de proprietate, drepturi reale de garanție și sarcini | Referințe |
|--|-----------|
| NU SUNT | |

Anexa Nr. 1 La Partea I

Teren

| Nr cadastral | Suprafața (mp)* | Observații / Referințe |
|--------------|-----------------|--|
| | 7.894 | Conform PUG aprobat prin HCL 28/2015, suprafața intravilan = 4411 mp, suprafața extravilan = 3483 mp |

* Suprafața este determinată în planul de proiecție Stereo 70.



Date referitoare la teren

| Crt | Categorie folosință | Intra vilan | Suprafața (mp) | Tarla | Parcelă | Nr. topo | Observații / Referințe |
|-----|---------------------|-------------|----------------|-------|---------|----------|------------------------|
| 1 | curți construcții | DA | 990 | 4 | 96 | - | |
| 2 | arabil | DA | 3.421 | 4 | 97 | - | |
| 3 | arabil | NU | 3.483 | 4 | 97 | - | |

Date referitoare la construcții

| Crt | Număr | Destinație construcție | Supraf. (mp) | Situație juridică | Observații / Referințe |
|------|-------|-------------------------|--------------|-------------------|---|
| A1.1 | | construcții de locuințe | 97 | Cu acte | Nr. niveluri:2; S. construita la sol:97 mp; |

Lungime Segmente

1) Valorile lungimilor segmentelor sunt obținute din proiecție în plan.

| Punct început | X / Y | Punct sfârșit | X / Y | Lungime segment (** (m) |
|---------------|----------------------------|---------------|---------------------------|-------------------------|
| 1 | 432.097,245 302.712,255 | 2 | 432.098,663 302.713,13 | 1.666 |
| 2 | 432.098,663 302.713,13 | 3 | 432.145,845 302.742,21 | 55.424 |

| Punct început | X / Y | Punct sfârșit | X / Y | Lungime segment (** (m) |
|---------------|----------------------------|---------------|----------------------------|-------------------------|
| 3 | 432.145,845 302.742,21 | 4 | 432.231,233 302.783,195 | 94.715 |
| 4 | 432.231,233 302.783,195 | 5 | 432.210,077 302.818,192 | 40.895 |
| 5 | 432.210,077 302.818,192 | 6 | 432.096,861 302.756,566 | 128.902 |
| 6 | 432.096,861 302.756,566 | 7 | 432.084,684 302.748,954 | 14.36 |
| 7 | 432.084,684 302.748,954 | 8 | 432.074,478 302.742,576 | 12.035 |
| 8 | 432.074,478 302.742,576 | 9 | 432.056,208 302.731,156 | 21.546 |
| 9 | 432.056,208 302.731,156 | 10 | 432.049,621 302.727,039 | 7.768 |
| 10 | 432.049,621 302.727,039 | 11 | 432.041,507 302.721,968 | 9.568 |
| 11 | 432.041,507 302.721,968 | 12 | 432.027,2 302.713,026 | 16.872 |
| 12 | 432.027,2 302.713,026 | 13 | 432.051,255 302.683,91 | 37.768 |
| 13 | 432.051,255 302.683,91 | 14 | 432.073,688 302.697,737 | 26.352 |
| 14 | 432.073,688 302.697,737 | 15 | 432.076,553 302.699,502 | 3.365 |
| 15 | 432.076,553 302.699,502 | 1 | 432.097,245 302.712,255 | 24.306 |

** Lungimile segmentelor sunt determinate în planul de proiecție Stereo 70 și sunt rotunjite la 1 milimetru.

*** Distanța dintre puncte este formată din segmente cumulate ce sunt mai mici decât valoarea 1 milimetru.

**DATE DESPRE IMOBILUL NR. 10701**

Oficiul de Cadastru și Publicitate Imobiliară DOLJ
Biroul de Cadastru și Publicitate Imobiliară Craiova

A. Partea I. Descrierea imobilului

TEREN Necunoscut

Adresa: Loc. Urieni, Str Violetelor, Nr. 9, Jud. Dolj, (T4, P100, 101, 101/1, 101/2, 101/3, 102, 103)

| Nr. Crt | Nr cadastral Nr. topografic | Suprafața* (mp) | Observații / Referințe |
|---------|-----------------------------|-----------------|---------------------------------------|
| A1 | 32426 | 4.010 | Sector cadastral:11 Teren imprejmuit; |

Construcții

| Crt | Nr cadastral Nr. topografic | Adresa | Observații / Referințe |
|------|-----------------------------|---|---|
| A1.1 | 32426-C1 | Loc. Urieni, Str Violetelor, Nr. 9, Jud. Dolj, (T4, P100, 101, 101/1, 101/2, 101/3, 102, 103) | Nr. niveluri:1; S. construita la sol:76 mp; S. construita desfasurata:76 mp; Casa de locuit, parter, construita din lemn, acoperita cu tigla, edificata in anul 1950. |

B. Partea II. Proprietari și acte

| Inscrieri privitoare la dreptul de proprietate și alte drepturi reale | | Referințe |
|---|---|-----------|
| 217701 / 08/10/2019 | | |
| Act Notarial nr. CONTRACT DE VANZARE AUT SUB NR. 4121, din 07/10/2019 emis de NP Faurar Virgil Claudiu; | | |
| B1 | Intabulare, drept de PROPRIETATE, dobandit prin Conventie, cota actuala 1/1, cota initiala 1/1 1) TURCU VIOLETA 2) TURCU MARIUS | A1, A1.1 |

C. Partea III. SARCINI .

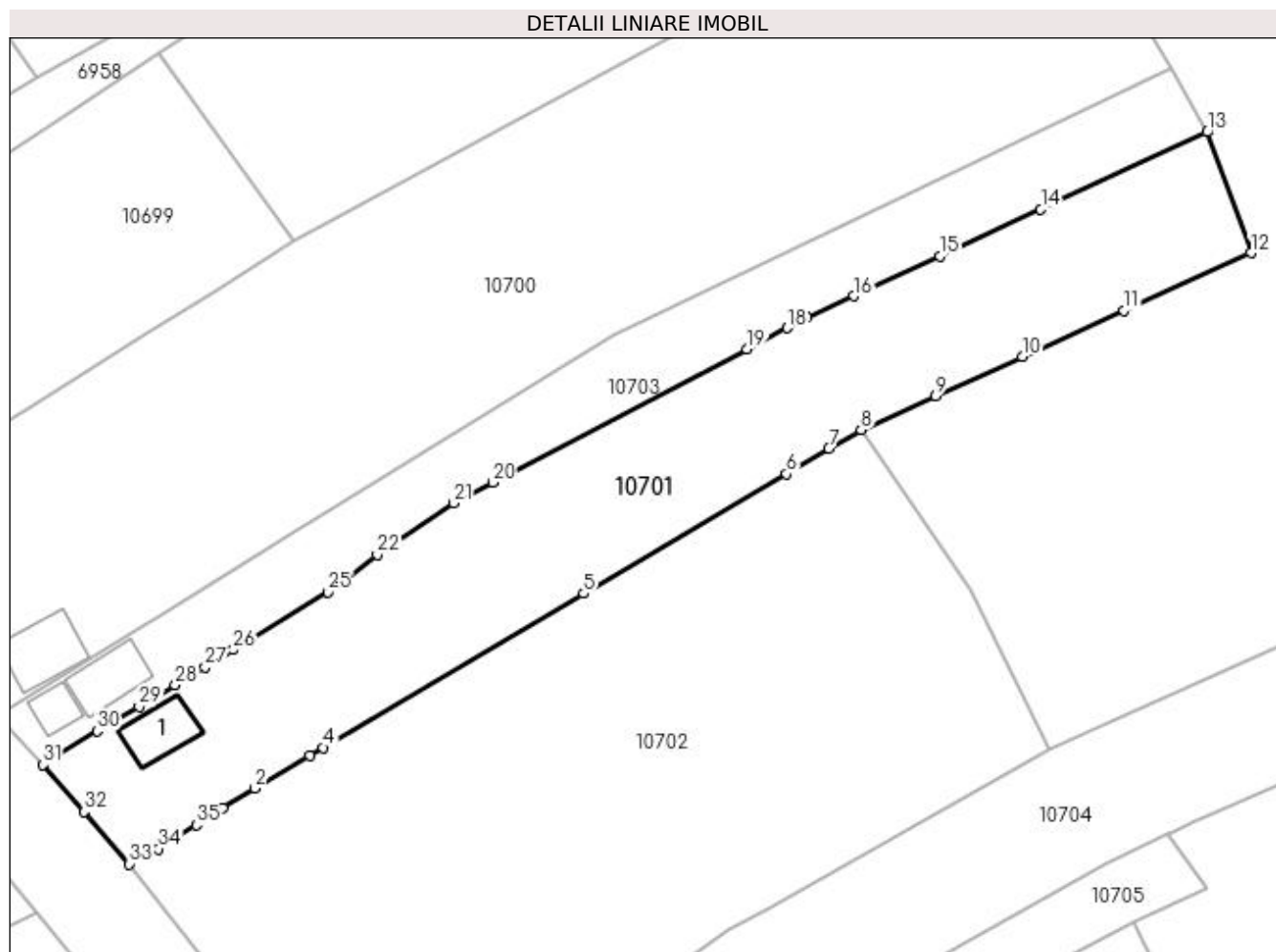
| Inscrieri privind dezmembramintele dreptului de proprietate, drepturi reale de garanție și sarcini | Referințe |
|--|-----------|
| NU SUNT | |

Anexa Nr. 1 La Partea I

Teren

| Nr cadastral | Suprafața (mp)* | Observații / Referințe |
|--------------|-----------------|------------------------|
| 32426 | 4.010 | |

* Suprafața este determinată în planul de proiecție Stereo 70.



Date referitoare la teren

| Crt | Categorie folosință | Intra vilan | Suprafața (mp) | Tarla | Parcelă | Nr. topo | Observații / Referințe |
|-----|---------------------|-------------|----------------|-------|--------------------------------|----------|------------------------|
| 1 | curți constructii | DA | 670 | 4 | 100; 102,101/1; 101/3; 101; 10 | - | |
| 2 | arabil | DA | 1.880 | 4 | 101/1, 101/3, 101, 103 | - | |
| 3 | arabil | NU | 560 | 4 | 101/1, 101/3, 101, 103 | - | |
| 4 | pasune | NU | 900 | 4 | 101/2 | - | |

Date referitoare la construcții

| Crt | Număr | Destinație construcție | Supraf. (mp) | Situație juridică | Observații / Referințe |
|------|----------|-------------------------|------------------------------|-------------------|---|
| A1.1 | 32426-C1 | construcții de locuințe | Din acte: 50 Masurata: 76 | Cu acte | Nr. niveluri:1; S. construita la sol:76 mp; S. construita desfasurata:76 mp; Casa de locuit, parter, construita din lemn, acoperita cu tigla, edificata in anul 1950. |

Lungime Segmente

1) Valorile lungimilor segmentelor sunt obținute din proiecție în plan.

| Punct început | X / Y | Punct sfârșit | X / Y | Lungime segment (** (m) |
|---------------|----------------------------|---------------|----------------------------|-------------------------|
| 1 | 432.085,923 302.669,702 | 2 | 432.090,854 302.672,791 | 5.819 |
| 3 | 432.099,243 302.677,821 | 4 | 432.101,264 302.679,033 | 2.357 |
| 5 | 432.141,22 302.702,607 | 6 | 432.172,285 302.720,936 | 36.069 |
| 7 | 432.178,79 302.724,773 | 8 | 432.183,715 302.727,679 | 5.718 |
| 9 | 432.195,163 302.732,868 | 10 | 432.208,451 302.738,89 | 14.589 |
| 11 | 432.223,996 302.745,936 | 12 | 432.243,477 302.754,765 | 21.388 |
| 13 | 432.236,737 302.773,296 | 14 | 432.211,241 302.761,465 | 28.107 |
| 15 | 432.195,795 302.754,298 | 16 | 432.182,593 302.748,172 | 14.554 |
| 17 | 432.175,457 302.744,861 | 18 | 432.172,407 302.743,264 | 3.443 |
| 19 | 432.166,252 302.740,039 | 20 | 432.127,252 302.719,613 | 44.025 |
| 21 | 432.121,262 302.716,475 | 22 | 432.109,583 302.708,541 | 14.119 |
| 23 | 432.104,301 302.704,258 | 24 | 432.103,985 302.704,049 | 0.379 |
| 25 | 432.102,095 302.702,802 | 26 | 432.087,506 302.694,015 | 17.031 |
| 27 | 432.083,22 302.691,385 | 28 | 432.078,66 302.688,587 | 5.35 |
| 29 | 432.073,092 302.685,324 | 30 | 432.066,676 302.681,564 | 7.437 |
| 31 | 432.058,4 302.676,409 | 32 | 432.064,675 302.669,201 | 9.557 |
| 33 | 432.071,63 302.661,212 | 34 | 432.076,032 302.663,505 | 4.963 |
| 35 | 432.081,882 302.667,17 | 1 | 432.085,923 302.669,702 | 4.769 |

| Punct început | X / Y | Punct sfârșit | X / Y | Lungime segment (** (m) |
|---------------|----------------------------|---------------|----------------------------|-------------------------|
| 2 | 432.090,854 302.672,791 | 3 | 432.099,243 302.677,821 | 9.781 |
| 4 | 432.101,264 302.679,033 | 5 | 432.141,22 302.702,607 | 46.392 |
| 6 | 432.172,285 302.720,936 | 7 | 432.178,79 302.724,773 | 7.552 |
| 8 | 432.183,715 302.727,679 | 9 | 432.195,163 302.732,868 | 12.569 |
| 10 | 432.208,451 302.738,89 | 11 | 432.223,996 302.745,936 | 17.067 |
| 12 | 432.243,477 302.754,765 | 13 | 432.236,737 302.773,296 | 19.719 |
| 14 | 432.211,241 302.761,465 | 15 | 432.195,795 302.754,298 | 17.028 |
| 16 | 432.182,593 302.748,172 | 17 | 432.175,457 302.744,861 | 7.867 |
| 18 | 432.172,407 302.743,264 | 19 | 432.166,252 302.740,039 | 6.949 |
| 20 | 432.127,252 302.719,613 | 21 | 432.121,262 302.716,475 | 6.762 |
| 22 | 432.109,583 302.708,541 | 23 | 432.104,301 302.704,258 | 6.8 |
| 24 | 432.103,985 302.704,049 | 25 | 432.102,095 302.702,802 | 2.264 |
| 26 | 432.087,506 302.694,015 | 27 | 432.083,22 302.691,385 | 5.029 |
| 28 | 432.078,66 302.688,587 | 29 | 432.073,092 302.685,324 | 6.454 |
| 30 | 432.066,676 302.681,564 | 31 | 432.058,4 302.676,409 | 9.75 |
| 32 | 432.064,675 302.669,201 | 33 | 432.071,63 302.661,212 | 10.592 |
| 34 | 432.076,032 302.663,505 | 35 | 432.081,882 302.667,17 | 6.903 |

** Lungimile segmentelor sunt determinate în planul de proiecție Stereo 70 și sunt rotunjite la 1 milimetru.

*** Distanța dintre puncte este formată din segmente cumulate ce sunt mai mici decât valoarea 1 milimetru.

**DATE DESPRE IMOBILUL NR. 10702**

Oficiul de Cadastru și Publicitate Imobiliară DOLJ
Biroul de Cadastru și Publicitate Imobiliară Craiova

A. Partea I. Descrierea imobilului

TEREN Intravilan

Adresa: Loc. Teslui, Jud. Dolj, T5, P122

| Nr. Crt | Nr cadastral Nr. topografic | Suprafața* (mp) | Observații / Referințe |
|---------|-----------------------------|-----------------|---|
| A1 | | 7.259 | Sector cadastral:11 Teren neimprejmuit; |

B. Partea II. Proprietari și acte

| Inscrieri privitoare la dreptul de proprietate și alte drepturi reale | Referințe |
|---|--|
| / | |
| Act Normativ nr. Legea 7, din 13/03/1996 emis de PARLAMENTUL ROMÂNIEI (art.13 alin.15); | |
| B1 | Inscrierea provizorie, drept de PROPRIETATE, dobandit prin Lege, cota actuala 1/1, cota initiala 1/1 |
| | 1) NEIDENTIFICAT NEIDENTIFICAT, CIF:0000000000000 |

C. Partea III. SARCINI .

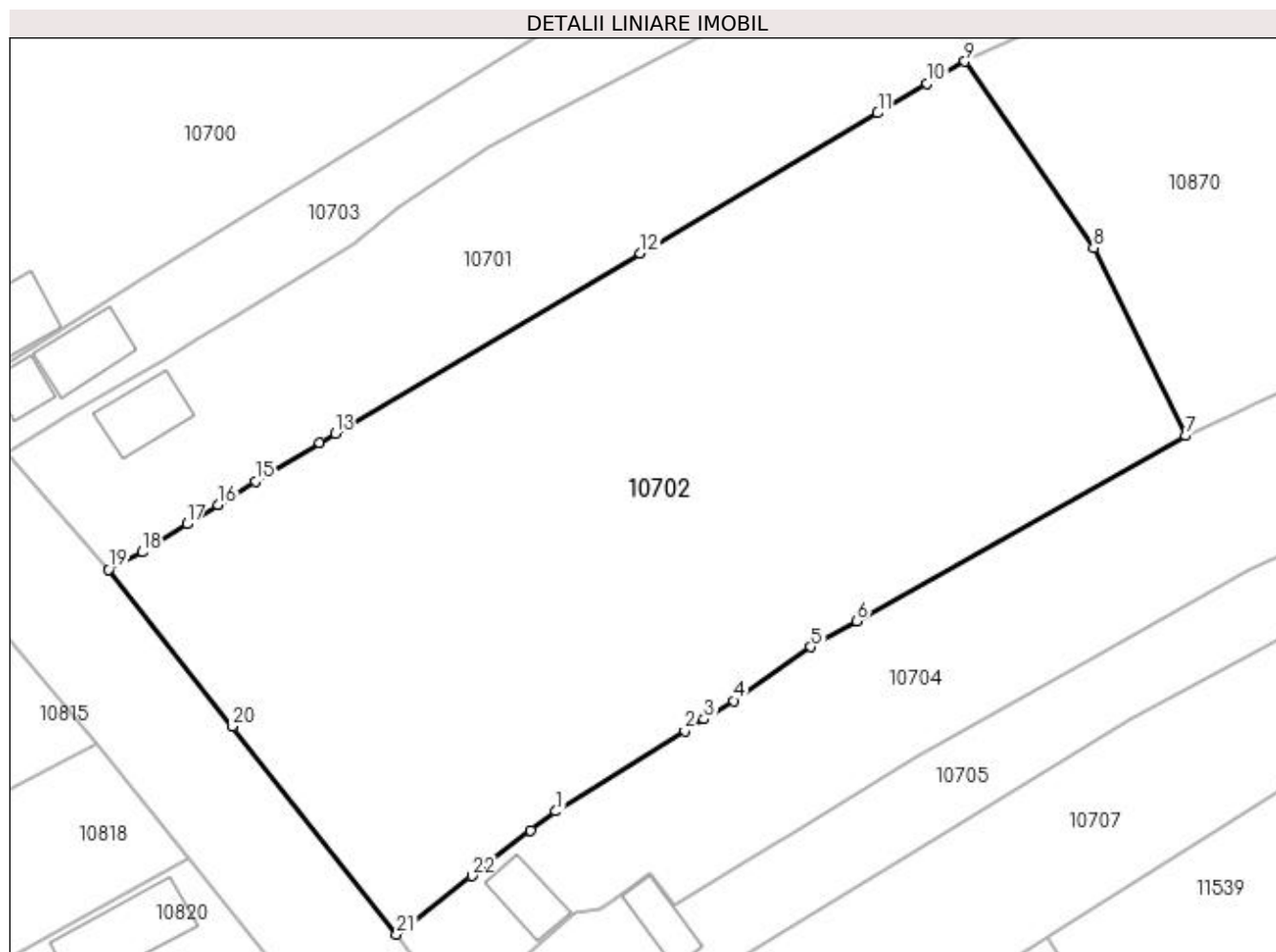
| Inscrieri privind dezmembramintele dreptului de proprietate, drepturi reale de garanție și sarcini | Referințe |
|--|-----------|
| NU SUNT | |

Anexa Nr. 1 La Partea I

Teren

| Nr cadastral | Suprafața (mp)* | Observații / Referințe |
|--------------|-----------------|------------------------|
| | 7.259 | |

* Suprafața este determinată în planul de proiecție Stereo 70.



Date referitoare la teren

| Crt | Categorie folosință | Intravilan | Suprafața (mp) | Tarla | Parcelă | Nr. topo | Observații / Referințe |
|-----|---------------------|------------|----------------|-------|---------|----------|------------------------|
| 1 | arabil | DA | 7.259 | 5 | 122 | - | |

Lungime Segmente

1) Valorile lungimilor segmentelor sunt obținute din proiecție în plan.

| Punct început | X / Y | Punct sfârșit | X / Y | Lungime segment (** (m) |
|---------------|----------------------------|---------------|----------------------------|-------------------------|
| 1 | 432.130,152 302.629,594 | 2 | 432.147,051 302.640,093 | 19.895 |
| 3 | 432.149,549 302.641,646 | 4 | 432.153,44 302.644,064 | 4.581 |
| 5 | 432.163,542 302.651,081 | 6 | 432.169,55 302.654,466 | 6.896 |
| 7 | 432.212,604 302.678,725 | 8 | 432.200,579 302.703,293 | 27.353 |
| 9 | 432.183,715 302.727,679 | 10 | 432.178,79 302.724,773 | 5.718 |

| Punct început | X / Y | Punct sfârșit | X / Y | Lungime segment (** (m) |
|---------------|----------------------------|---------------|----------------------------|-------------------------|
| 2 | 432.147,051 302.640,093 | 3 | 432.149,549 302.641,646 | 2.941 |
| 4 | 432.153,44 302.644,064 | 5 | 432.163,542 302.651,081 | 12.3 |
| 6 | 432.169,55 302.654,466 | 7 | 432.212,604 302.678,725 | 49.418 |
| 8 | 432.200,579 302.703,293 | 9 | 432.183,715 302.727,679 | 29.649 |
| 10 | 432.178,79 302.724,773 | 11 | 432.172,285 302.720,936 | 7.552 |

| Punct început | X / Y | Punct sfârșit | X / Y | Lungime segment (** (m) |
|---------------|----------------------------|---------------|----------------------------|-------------------------|
| 11 | 432.172,285 302.720,936 | 12 | 432.141,22 302.702,607 | 36.069 |
| 13 | 432.101,264 302.679,033 | 14 | 432.099,243 302.677,821 | 2.357 |
| 15 | 432.090,854 302.672,791 | 16 | 432.085,923 302.669,702 | 5.819 |
| 17 | 432.081,882 302.667,17 | 18 | 432.076,032 302.663,505 | 6.903 |
| 19 | 432.071,63 302.661,212 | 20 | 432.087,832 302.640,698 | 26.141 |
| 21 | 432.109,318 302.613,495 | 22 | 432.119,192 302.621,125 | 12.478 |
| 23 | 432.126,885 302.627,069 | 1 | 432.130,152 302.629,594 | 4.129 |

| Punct început | X / Y | Punct sfârșit | X / Y | Lungime segment (** (m) |
|---------------|----------------------------|---------------|----------------------------|-------------------------|
| 12 | 432.141,22 302.702,607 | 13 | 432.101,264 302.679,033 | 46.392 |
| 14 | 432.099,243 302.677,821 | 15 | 432.090,854 302.672,791 | 9.781 |
| 16 | 432.085,923 302.669,702 | 17 | 432.081,882 302.667,17 | 4.769 |
| 18 | 432.076,032 302.663,505 | 19 | 432.071,63 302.661,212 | 4.963 |
| 20 | 432.087,832 302.640,698 | 21 | 432.109,318 302.613,495 | 34.665 |
| 22 | 432.119,192 302.621,125 | 23 | 432.126,885 302.627,069 | 9.722 |

** Lungimile segmentelor sunt determinate în planul de proiecție Stereo 70 și sunt rotunjite la 1 milimetru.

*** Distanța dintre puncte este formată din segmente cumulate ce sunt mai mici decât valoarea 1 milimetru.

**DATE DESPRE IMOBILUL NR. 10703**

Oficiul de Cadastru și Publicitate Imobiliară DOLJ
Biroul de Cadastru și Publicitate Imobiliară Craiova

A. Partea I. Descrierea imobilului

TEREN Necunoscut

Adresa: Loc. Teslui, Jud. Dolj, T4, 13, P98, 99, 99/1

| Nr. Crt | Nr cadastral Nr. topografic | Suprafața* (mp) | Observații / Referințe |
|---------|-----------------------------|-----------------|---|
| A1 | | 2.145 | Sector cadastral:11 Teren împrejmuit; Conform PUG aprobat prin HCL 28/2015, suprafata intravilan = 1248 mp, suprafata extravilan = 897 mp |

Construcții

| Crt | Nr cadastral Nr. topografic | Adresa | Observații / Referințe |
|------|-----------------------------|---|---|
| A1.1 | | Loc. Teslui, Jud. Dolj, T4, 13, P98, 99, 99/1 | Nr. niveluri:2; S. construita la sol:39 mp; |
| A1.2 | | Loc. Teslui, Jud. Dolj, T4, 13, P98, 99, 99/1 | Nr. niveluri:1; S. construita la sol:79 mp; |

B. Partea II. Proprietari și acte

| Inscrieri privitoare la dreptul de proprietate și alte drepturi reale | | Referințe |
|---|--|------------|
| / | | |
| Act Administrativ nr. TDP 1490, din 18/09/2003 emis de CJSDPAT DOLJ (Defunct conform certificat de deces seria D10, nr. 308677, data 20.11.2017); | | |
| B1 | Intabulare, drept de PROPRIETATE, dobandit prin Reconstituire, cota actuala 1/1, cota initiala 1/1 1) PĂTRU GHEORGHE DEFUNCT:Da | A1 |
| Act Normativ nr. Legea 7, din 13/03/1996 emis de PARLAMENTUL ROMÂNIEI; | | |
| B2 | Intabulare, drept de PROPRIETATE, dobandit prin Lege, cota actuala 1/1, cota initiala 1/1 1) PĂTRU GHEORGHE DEFUNCT:Da | A1.1, A1.2 |

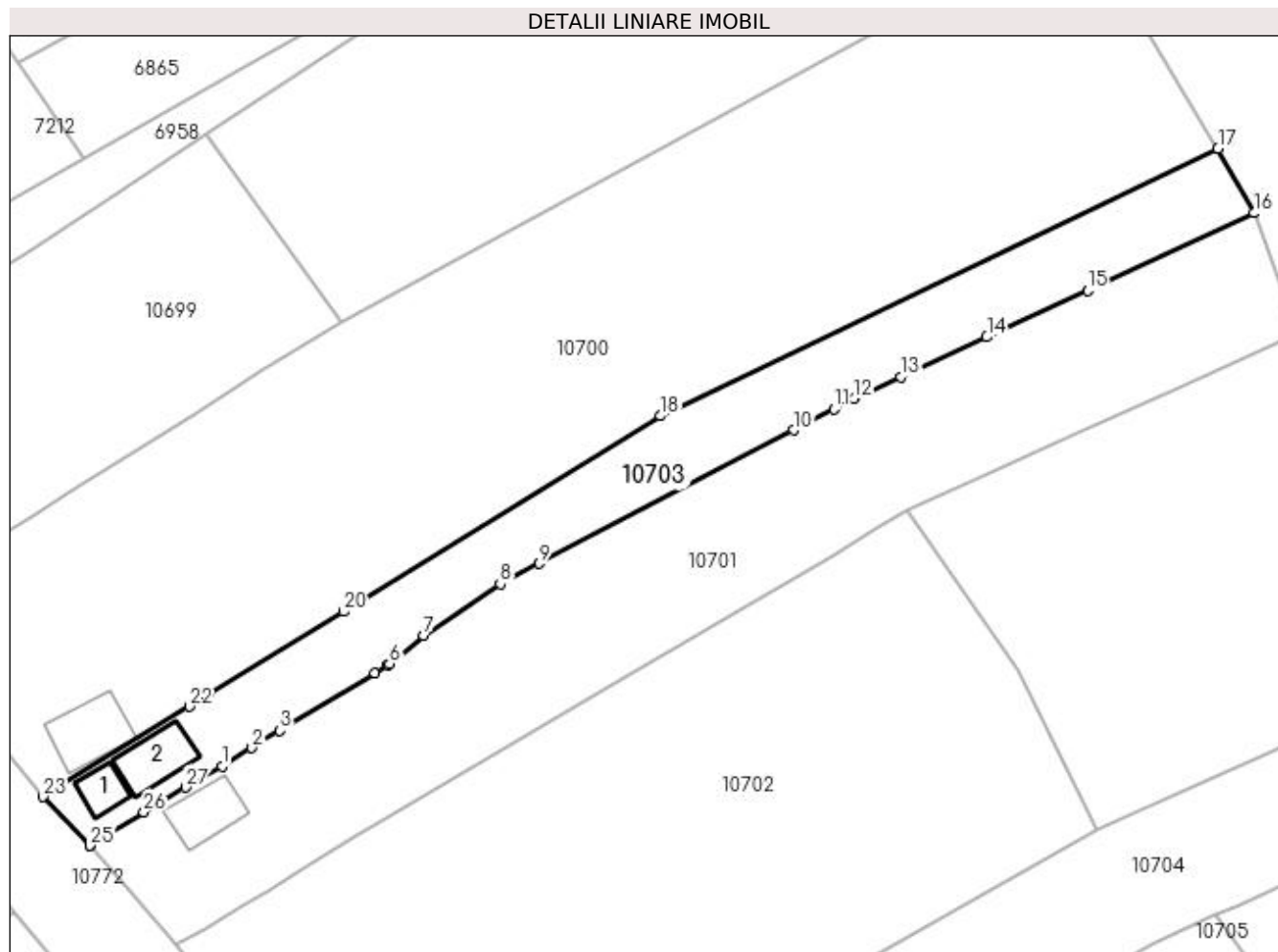
C. Partea III. SARCINI .

| Inscrieri privind dezmembramintele dreptului de proprietate, drepturi reale de garanție și sarcini | Referințe |
|--|-----------|
| NU SUNT | |

Anexa Nr. 1 La Partea I**Teren**

| Nr cadastral | Suprafața (mp)* | Observații / Referințe |
|--------------|-----------------|---|
| | 2.145 | Conform PUG aprobat prin HCL 28/2015, suprafața intravilan = 1248 mp, suprafața extravilan = 897 mp |

* Suprafața este determinată în planul de proiecție Stereo 70.

**Date referitoare la teren**

| Crt | Categorie folosință | Intra vilan | Suprafața (mp) | Tarla | Parcelă | Nr. topo | Observații / Referințe |
|-----|---------------------|-------------|----------------|-------|---------|----------|------------------------|
| 1 | curți construcții | DA | 300 | 4 | 98 | - | |
| 2 | arabil | DA | 255 | 4 | 99 | - | |
| 3 | arabil | DA | 693 | 4 | 99 | - | |
| 4 | arabil | NU | 897 | 13 | 99/1 | - | |

Date referitoare la construcții

| Crt | Număr | Destinație construcție | Supraf. (mp) | Situație juridică | Observații / Referințe |
|------|-------|-------------------------|--------------|-------------------|---|
| A1.1 | | construcții de locuințe | 39 | Cu acte | Nr. niveluri:2; S. construita la sol:39 mp; |
| A1.2 | | construcții anexa | 79 | Cu acte | Nr. niveluri:1; S. construita la sol:79 mp; |

Lungime Segmente

1) Valorile lungimilor segmentelor sunt obținute din proiecție în plan.

| Punct început | X / Y | Punct sfârșit | X / Y | Lungime segment (** (m) | Punct început | X / Y | Punct sfârșit | X / Y | Lungime segment (** (m) |
|---------------|-------|---------------|-------|-------------------------|---------------|-------|---------------|-------|-------------------------|
|---------------|-------|---------------|-------|-------------------------|---------------|-------|---------------|-------|-------------------------|

| Punct început | X / Y | Punct sfârșit | X / Y | Lungime segment (** (m) |
|---------------|----------------------------|---------------|----------------------------|-------------------------|
| 1 | 432.078,66 302.688,587 | 2 | 432.083,22 302.691,385 | 5.35 |
| 3 | 432.087,506 302.694,015 | 4 | 432.102,095 302.702,802 | 17.031 |
| 5 | 432.103,985 302.704,049 | 6 | 432.104,301 302.704,258 | 0.379 |
| 7 | 432.109,583 302.708,541 | 8 | 432.121,262 302.716,475 | 14.119 |
| 9 | 432.127,252 302.719,613 | 10 | 432.166,252 302.740,039 | 44.025 |
| 11 | 432.172,407 302.743,264 | 12 | 432.175,457 302.744,861 | 3.443 |
| 13 | 432.182,593 302.748,172 | 14 | 432.195,795 302.754,298 | 14.554 |
| 15 | 432.211,241 302.761,465 | 16 | 432.236,737 302.773,296 | 28.107 |
| 17 | 432.231,233 302.783,195 | 18 | 432.145,845 302.742,21 | 94.715 |
| 19 | 432.098,663 302.713,13 | 20 | 432.097,245 302.712,255 | 1.666 |
| 21 | 432.076,553 302.699,502 | 22 | 432.073,688 302.697,737 | 3.365 |
| 23 | 432.051,255 302.683,91 | 24 | 432.058,398 302.676,412 | 10.356 |
| 25 | 432.058,4 302.676,409 | 26 | 432.066,676 302.681,564 | 9.75 |
| 27 | 432.073,092 302.685,324 | 1 | 432.078,66 302.688,587 | 6.454 |

| Punct început | X / Y | Punct sfârșit | X / Y | Lungime segment (** (m) |
|---------------|----------------------------|---------------|----------------------------|-------------------------|
| 2 | 432.083,22 302.691,385 | 3 | 432.087,506 302.694,015 | 5.029 |
| 4 | 432.102,095 302.702,802 | 5 | 432.103,985 302.704,049 | 2.264 |
| 6 | 432.104,301 302.704,258 | 7 | 432.109,583 302.708,541 | 6.8 |
| 8 | 432.121,262 302.716,475 | 9 | 432.127,252 302.719,613 | 6.762 |
| 10 | 432.166,252 302.740,039 | 11 | 432.172,407 302.743,264 | 6.949 |
| 12 | 432.175,457 302.744,861 | 13 | 432.182,593 302.748,172 | 7.867 |
| 14 | 432.195,795 302.754,298 | 15 | 432.211,241 302.761,465 | 17.028 |
| 16 | 432.236,737 302.773,296 | 17 | 432.231,233 302.783,195 | 11.326 |
| 18 | 432.145,845 302.742,21 | 19 | 432.098,663 302.713,13 | 55.424 |
| 20 | 432.097,245 302.712,255 | 21 | 432.076,553 302.699,502 | 24.306 |
| 22 | 432.073,688 302.697,737 | 23 | 432.051,255 302.683,91 | 26.352 |
| 24 | 432.058,398 302.676,412 | 25 | 432.058,4 302.676,409 | 0.004 |
| 26 | 432.066,676 302.681,564 | 27 | 432.073,092 302.685,324 | 7.437 |

** Lungimile segmentelor sunt determinate în planul de proiecție Stereo 70 și sunt rotunjite la 1 milimetru.

*** Distanța dintre puncte este formată din segmente cumulate ce sunt mai mici decât valoarea 1 milimetru.

**DATE DESPRE IMOBILUL NR. 10704**

Oficiul de Cadastru și Publicitate Imobiliară DOLJ
Biroul de Cadastru și Publicitate Imobiliară Craiova

A. Partea I. Descrierea imobilului

TEREN Necunoscut

Adresa: Loc. Teslui, Jud. Dolj, T4, 12, P105, 136, 136/1

| Nr. Crt | Nr cadastral Nr. topografic | Suprafața* (mp) | Observații / Referințe |
|---------|-----------------------------|-----------------|---|
| A1 | | 3.528 | Sector cadastral:11 Teren imprejmuit; Conform PUG aprobat prin HCL 28/2015, suprafata intravilan = 2214 mp, suprafata extravilan = 1314 mp. |

Construcții

| Crt | Nr cadastral Nr. topografic | Adresa | Observații / Referințe |
|------|-----------------------------|--|---|
| A1.1 | | Loc. Teslui, Jud. Dolj, T4, 12, P105, 136, 136/1 | Nr. niveluri:1; S. construita la sol:60 mp; |

B. Partea II. Proprietari și acte

| Inscrieri privitoare la dreptul de proprietate și alte drepturi reale | | Referințe |
|---|---|-----------|
| / | | |
| Act Administrativ nr. TDP 1490, din 18/09/2003 emis de CJSDPAT DOLJ (Defunct conform certificat de deces seria D10, nr. 308677, data 20.11.2017); | | |
| B1 | Intabulare, drept de PROPRIETATE, dobandit prin Reconstituire, cota actuala 1/1, cota initiala 1/1 1) COICEA CONSTANȚA, LIPSA CNP 2) NICA MARIA, LIPSA CNP 3) PĂTRU GHEORGHE DEFUNCT:Da 4) PĂTRU ION, LIPSA CNP | A1 |
| Act Normativ nr. Legea 7, din 13/03/1996 emis de PARLAMENTUL ROMÂNIEI; | | |
| B2 | Intabulare, drept de PROPRIETATE, dobandit prin Lege, cota actuala 1/1, cota initiala 1/1 1) COICEA CONSTANȚA, LIPSA CNP 2) NICA MARIA, LIPSA CNP 3) PĂTRU GHEORGHE DEFUNCT:Da 4) PĂTRU ION, LIPSA CNP | A1.1 |

C. Partea III. SARCINI .

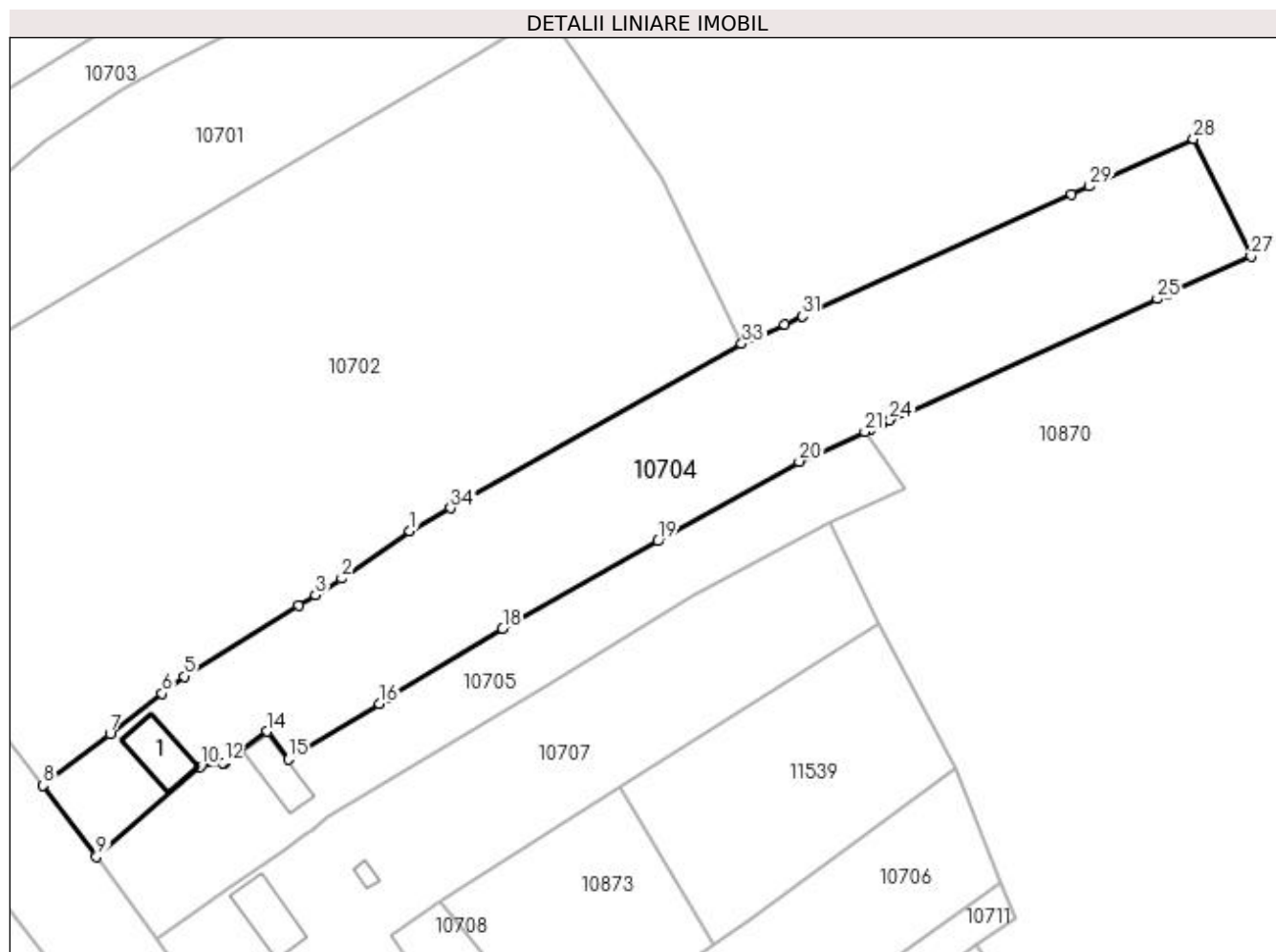
| Inscrieri privind dezmembramintele dreptului de proprietate, drepturi reale de garanție și sarcini | Referințe |
|--|-----------|
| NU SUNT | |

Anexa Nr. 1 La Partea I

Teren

| Nr cadastral | Suprafața (mp)* | Observații / Referințe |
|--------------|-----------------|---|
| | 3.528 | Conform PUG aprobat prin HCL 28/2015, suprafața intravilan = 2214 mp, suprafața extravilan = 1314 mp. |

* Suprafața este determinată în planul de proiecție Stereo 70.



Date referitoare la teren

| Crt | Categorie folosință | Intravilan | Suprafața (mp) | Tarla | Parcelă | Nr. topo | Observații / Referințe |
|-----|---------------------|------------|----------------|-------|------------|----------|------------------------|
| 1 | curți construcții | DA | 734 | 4 | 105 | - | |
| 2 | arabil | DA | 1.480 | 12 | 136 | - | |
| 3 | arabil | NU | 1.314 | 12 | 136, 136/1 | - | |

Date referitoare la construcții

| Crt | Număr | Destinație construcție | Supraf. (mp) | Situație juridică | Observații / Referințe |
|------|-------|-------------------------|--------------|-------------------|---|
| A1.1 | | construcții de locuințe | 60 | Cu acte | Nr. niveluri:1; S. construită la sol:60 mp; |

Lungime Segmente

1) Valorile lungimilor segmentelor sunt obținute din proiecție în plan.

| Punct început | X / Y | Punct sfârșit | X / Y | Lungime segment (** (m) |
|---------------|----------------------------|---------------|----------------------------|-------------------------|
| 1 | 432.163,542 302.651,081 | 2 | 432.153,44 302.644,064 | 12.3 |
| 3 | 432.149,549 302.641,646 | 4 | 432.147,051 302.640,093 | 2.941 |

| Punct început | X / Y | Punct sfârșit | X / Y | Lungime segment (** (m) |
|---------------|----------------------------|---------------|----------------------------|-------------------------|
| 2 | 432.153,44 302.644,064 | 3 | 432.149,549 302.641,646 | 4.581 |
| 4 | 432.147,051 302.640,093 | 5 | 432.130,152 302.629,594 | 19.895 |

| Punct început | X / Y | Punct sfârșit | X / Y | Lungime segment (** (m)) |
|---------------|----------------------------|---------------|----------------------------|--------------------------|
| 5 | 432.130,152 302.629,594 | 6 | 432.126,885 302.627,069 | 4.129 |
| 7 | 432.119,192 302.621,125 | 8 | 432.109,318 302.613,495 | 12.478 |
| 9 | 432.117,191 302.602,907 | 10 | 432.132,546 302.616,286 | 20.366 |
| 11 | 432.135,922 302.616,782 | 12 | 432.136,101 302.616,808 | 0.181 |
| 13 | 432.137,903 302.618,132 | 14 | 432.142,432 302.621,461 | 5.621 |
| 15 | 432.145,578 302.617,324 | 16 | 432.159,017 302.625,523 | 15.743 |
| 17 | 432.160,574 302.626,473 | 18 | 432.177,263 302.636,654 | 19.549 |
| 19 | 432.200,199 302.649,579 | 20 | 432.221,104 302.661,359 | 23.996 |
| 21 | 432.230,779 302.665,744 | 22 | 432.231,655 302.666,141 | 0.962 |
| 23 | 432.233,203 302.666,842 | 24 | 432.234,514 302.667,437 | 1.44 |
| 25 | 432.274,072 302.685,364 | 26 | 432.275,621 302.686,065 | 1.7 |
| 27 | 432.287,915 302.691,637 | 28 | 432.279,415 302.709,002 | 19.334 |
| 29 | 432.264,023 302.702,027 | 30 | 432.261,373 302.700,826 | 2.909 |
| 31 | 432.221,605 302.682,804 | 32 | 432.218,955 302.681,603 | 2.909 |
| 33 | 432.212,604 302.678,725 | 34 | 432.169,55 302.654,466 | 49.418 |

| Punct început | X / Y | Punct sfârșit | X / Y | Lungime segment (** (m)) |
|---------------|----------------------------|---------------|----------------------------|--------------------------|
| 6 | 432.126,885 302.627,069 | 7 | 432.119,192 302.621,125 | 9.722 |
| 8 | 432.109,318 302.613,495 | 9 | 432.117,191 302.602,907 | 13.194 |
| 10 | 432.132,546 302.616,286 | 11 | 432.135,922 302.616,782 | 3.412 |
| 12 | 432.136,101 302.616,808 | 13 | 432.137,903 302.618,132 | 2.236 |
| 14 | 432.142,432 302.621,461 | 15 | 432.145,578 302.617,324 | 5.197 |
| 16 | 432.159,017 302.625,523 | 17 | 432.160,574 302.626,473 | 1.824 |
| 18 | 432.177,263 302.636,654 | 19 | 432.200,199 302.649,579 | 26.327 |
| 20 | 432.221,104 302.661,359 | 21 | 432.230,779 302.665,744 | 10.622 |
| 22 | 432.231,655 302.666,141 | 23 | 432.233,203 302.666,842 | 1.699 |
| 24 | 432.234,514 302.667,437 | 25 | 432.274,072 302.685,364 | 43.431 |
| 26 | 432.275,621 302.686,065 | 27 | 432.287,915 302.691,637 | 13.498 |
| 28 | 432.279,415 302.709,002 | 29 | 432.264,023 302.702,027 | 16.899 |
| 30 | 432.261,373 302.700,826 | 31 | 432.221,605 302.682,804 | 43.661 |
| 32 | 432.218,955 302.681,603 | 33 | 432.212,604 302.678,725 | 6.973 |
| 34 | 432.169,55 302.654,466 | 1 | 432.163,542 302.651,081 | 6.896 |

** Lungimile segmentelor sunt determinate în planul de proiecție Stereo 70 și sunt rotunjite la 1 milimetru.

*** Distanța dintre puncte este formată din segmente cumulate ce sunt mai mici decât valoarea 1 milimetru.

**DATE DESPRE IMOBILUL NR. 10705**

Oficiul de Cadastru și Publicitate Imobiliară DOLJ
Biroul de Cadastru și Publicitate Imobiliară Craiova

A. Partea I. Descrierea imobilului

TEREN Necunoscut

Adresa: Loc. Teslui, Jud. Dolj, T4, 13, P106, 106/1

| Nr. Crt | Nr cadastral Nr. topografic | Suprafața* (mp) | Observații / Referințe |
|---------|-----------------------------|-----------------|---|
| A1 | | 1.500 | Sector cadastral:11 Teren neimpregmuit; |

Construcții

| Crt | Nr cadastral Nr. topografic | Adresa | Observații / Referințe |
|------|-----------------------------|---|---|
| A1.2 | | Loc. Teslui, Jud. Dolj, T4, 13, P106, 106/1 | Nr. niveluri:1; S. construita la sol:51 mp; |

B. Partea II. Proprietari și acte

| Inscrieri privitoare la dreptul de proprietate și alte drepturi reale | | Referințe |
|--|--|-----------|
| / | | |
| Act Administrativ nr. TDP 559-2198, din 08/04/1994 emis de CJSDPAT DOLJ; | | |
| B1 | Intabulare, drept de PROPRIETATE, dobandit prin Reconstituire, cota actuala 1/1, cota initiala 1/1 1) GHEORGHICĂ MARIN, LIPSA CNP | A1 |
| Act Normativ nr. Legea 7, din 13/03/1996 emis de PARLAMENTUL ROMANIEI; | | |
| B2 | Intabulare, drept de PROPRIETATE, dobandit prin Lege, cota actuala 1/1, cota initiala 1/1 1) GHEORGHICĂ MARIN, LIPSA CNP | A1.2 |

C. Partea III. SARCINI .

| Inscrieri privind dezmembramintele dreptului de proprietate, drepturi reale de garanție și sarcini | Referințe |
|--|-----------|
| NU SUNT | |

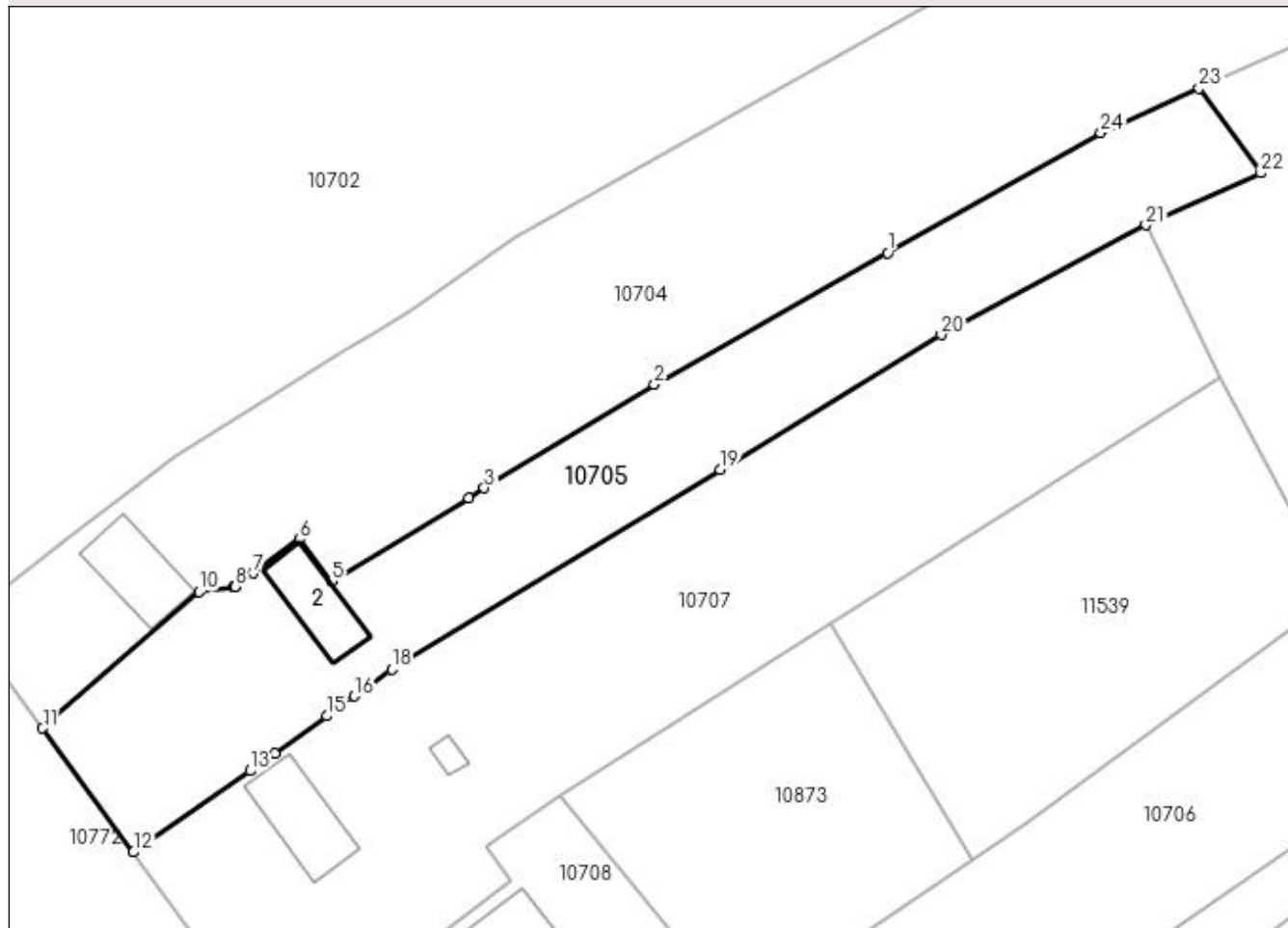
Anexa Nr. 1 La Partea I

Teren

| Nr cadastral | Suprafața (mp)* | Observații / Referințe |
|--------------|-----------------|------------------------|
| | 1.500 | |

* Suprafața este determinată în planul de proiecție Stereo 70.

DETALII LINIARE IMOBIL



Date referitoare la teren

| Crt | Categorie folosință | Intra vilan | Suprafața (mp) | Tarla | Parcelă | Nr. topo | Observații / Referințe |
|-----|---------------------|-------------|----------------|-------|---------|----------|------------------------|
| 1 | arabil | DA | 378 | 4 | 106 | - | |
| 2 | arabil | NU | 1.122 | 4 | 106 | - | |

Date referitoare la construcții

| Crt | Număr | Destinație construcție | Supraf. (mp) | Situație juridică | Observații / Referințe |
|------|-------|------------------------|--------------|-------------------|---|
| A1.2 | | construcții anexa | 51 | Cu acte | Nr. niveluri:1; S. construita la sol:51 mp; |

Lungime Segmente

1) Valorile lungimilor segmentelor sunt obținute din proiecție în plan.

| Punct început | X / Y | Punct sfârșit | X / Y | Lungime segment (** (m) |
|---------------|----------------------------|---------------|----------------------------|-------------------------|
| 1 | 432.200,199 302.649,579 | 2 | 432.177,263 302.636,654 | 26.327 |
| 3 | 432.160,574 302.626,473 | 4 | 432.159,017 302.625,523 | 1.824 |
| 5 | 432.145,578 302.617,324 | 6 | 432.142,432 302.621,461 | 5.197 |

| Punct început | X / Y | Punct sfârșit | X / Y | Lungime segment (** (m) |
|---------------|----------------------------|---------------|----------------------------|-------------------------|
| 2 | 432.177,263 302.636,654 | 3 | 432.160,574 302.626,473 | 19.549 |
| 4 | 432.159,017 302.625,523 | 5 | 432.145,578 302.617,324 | 15.743 |
| 6 | 432.142,432 302.621,461 | 7 | 432.137,903 302.618,132 | 5.621 |

| Punct început | X / Y | Punct sfârșit | X / Y | Lungime segment (** (m) |
|---------------|----------------------------|---------------|----------------------------|-------------------------|
| 7 | 432.137,903 302.618,132 | 8 | 432.136,101 302.616,808 | 2.236 |
| 9 | 432.135,922 302.616,782 | 10 | 432.132,546 302.616,286 | 3.412 |
| 11 | 432.117,191 302.602,907 | 12 | 432.126,12 302.590,729 | 15.101 |
| 13 | 432.137,601 302.598,711 | 14 | 432.140,003 302.600,381 | 2.925 |
| 15 | 432.145,137 302.604,1 | 16 | 432.147,827 302.606,049 | 3.322 |
| 17 | 432.149,069 302.606,947 | 18 | 432.151,483 302.608,696 | 2.981 |
| 19 | 432.183,725 302.628,295 | 20 | 432.205,434 302.641,546 | 25.434 |
| 21 | 432.225,531 302.652,316 | 22 | 432.236,836 302.657,407 | 12.398 |
| 23 | 432.230,779 302.665,744 | 24 | 432.221,104 302.661,359 | 10.622 |

| Punct început | X / Y | Punct sfârșit | X / Y | Lungime segment (** (m) |
|---------------|----------------------------|---------------|----------------------------|-------------------------|
| 8 | 432.136,101 302.616,808 | 9 | 432.135,922 302.616,782 | 0.181 |
| 10 | 432.132,546 302.616,286 | 11 | 432.117,191 302.602,907 | 20.366 |
| 12 | 432.126,12 302.590,729 | 13 | 432.137,601 302.598,711 | 13.983 |
| 14 | 432.140,003 302.600,381 | 15 | 432.145,137 302.604,1 | 6.339 |
| 16 | 432.147,827 302.606,049 | 17 | 432.149,069 302.606,947 | 1.533 |
| 18 | 432.151,483 302.608,696 | 19 | 432.183,725 302.628,295 | 37.732 |
| 20 | 432.205,434 302.641,546 | 21 | 432.225,531 302.652,316 | 22.801 |
| 22 | 432.236,836 302.657,407 | 23 | 432.230,779 302.665,744 | 10.305 |
| 24 | 432.221,104 302.661,359 | 1 | 432.200,199 302.649,579 | 23.996 |

** Lungimile segmentelor sunt determinate în planul de proiecție Stereo 70 și sunt rotunjite la 1 milimetru.

*** Distanța dintre puncte este formată din segmente cumulate ce sunt mai mici decât valoarea 1 milimetru.

**DATE DESPRE IMOBILUL NR. 10706**

Oficiul de Cadastru și Publicitate Imobiliară DOLJ
Biroul de Cadastru și Publicitate Imobiliară Craiova

A. Partea I. Descrierea imobilului

TEREN Intravilan

Adresa: Loc. Teslui, Jud. Dolj, T5, P122

| Nr. Crt | Nr cadastral Nr. topografic | Suprafața* (mp) | Observații / Referințe |
|---------|-----------------------------|-----------------|---|
| A1 | | 1.847 | Sector cadastral:11 Teren neimprejmuit; |

B. Partea II. Proprietari și acte

| Inscrieri privitoare la dreptul de proprietate și alte drepturi reale | Referințe |
|---|--|
| / | |
| Act Normativ nr. Legea 7, din 13/03/1996 emis de PARLAMENTUL ROMÂNIEI (art.13 alin.15); | |
| B1 | Inscrierea provizorie, drept de PROPRIETATE, dobandit prin Lege, cota actuala 1/1, cota initiala 1/1 |
| | 1) NEIDENTIFICAT NEIDENTIFICAT, CIF:0000000000000 |

C. Partea III. SARCINI .

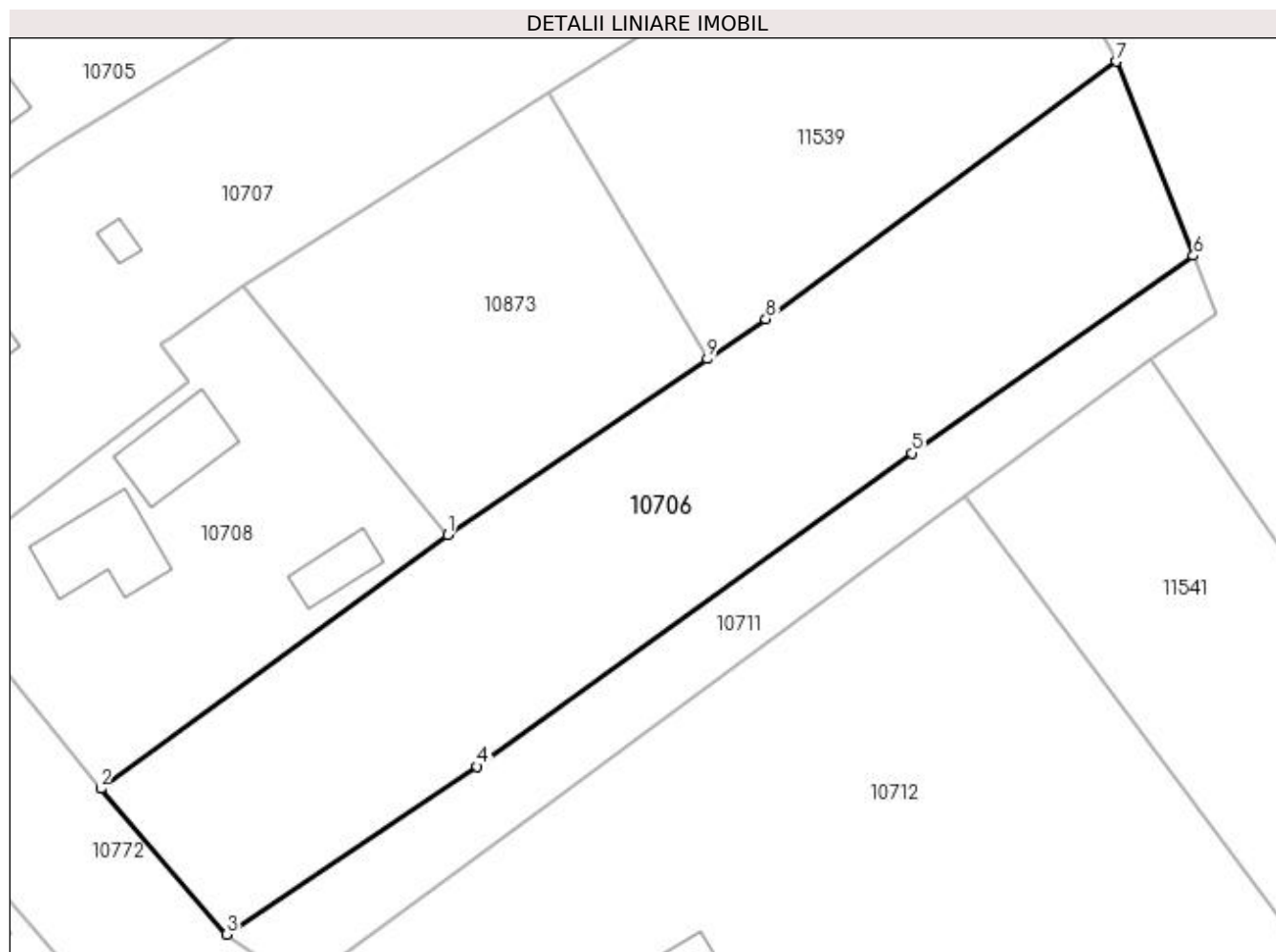
| Inscrieri privind dezmembramintele dreptului de proprietate, drepturi reale de garanție și sarcini | Referințe |
|--|-----------|
| NU SUNT | |

Anexa Nr. 1 La Partea I

Teren

| Nr cadastral | Suprafața (mp)* | Observații / Referințe |
|--------------|-----------------|------------------------|
| | 1.847 | |

* Suprafața este determinată în planul de proiecție Stereo 70.



Date referitoare la teren

| Crt | Categorie folosință | Intra vilan | Suprafața (mp) | Tarla | Parcelă | Nr. topo | Observații / Referințe |
|-----|---------------------|-------------|----------------|-------|---------|----------|------------------------|
| 1 | arabil | DA | 1.847 | 5 | 122 | - | |

Lungime Segmente

1) Valorile lungimilor segmentelor sunt obținute din proiecție în plan.

| Punct început | X / Y | Punct sfârșit | X / Y | Lungime segment (** (m) |
|---------------|----------------------------|---------------|----------------------------|-------------------------|
| 1 | 432.185,792 302.574,616 | 2 | 432.155,49 302.552,453 | 37.542 |
| 2 | 432.155,49 302.552,453 | 3 | 432.166,495 302.539,725 | 16.826 |
| 3 | 432.166,495 302.539,725 | 4 | 432.188,383 302.554,388 | 26.346 |
| 4 | 432.188,383 302.554,388 | 5 | 432.226,365 302.581,748 | 46.81 |
| 5 | 432.226,365 302.581,748 | 6 | 432.250,962 302.598,998 | 30.043 |

| Punct început | X / Y | Punct sfârșit | X / Y | Lungime segment (** (m) |
|---------------|----------------------------|---------------|----------------------------|-------------------------|
| 6 | 432.250,962 302.598,998 | 7 | 432.244,202 302.615,947 | 18.247 |
| 7 | 432.244,202 302.615,947 | 8 | 432.213,606 302.593,461 | 37.97 |
| 8 | 432.213,606 302.593,461 | 9 | 432.208,474 302.589,984 | 6.199 |
| 9 | 432.208,474 302.589,984 | 1 | 432.185,792 302.574,616 | 27.398 |

** Lungimile segmentelor sunt determinate în planul de proiecție Stereo 70 și sunt rotunjite la 1 milimetru.

*** Distanța dintre puncte este formată din segmente cumulate ce sunt mai mici decât valoarea 1 milimetru.

**DATE DESPRE IMOBILUL NR. 10707**

Oficiul de Cadastru și Publicitate Imobiliară DOLJ
Biroul de Cadastru și Publicitate Imobiliară Craiova

A. Partea I. Descrierea imobilului

TEREN Necunoscut

Adresa: Loc. Teslui, Jud. Dolj, T4, P107, 107/1

| Nr. Crt | Nr cadastral Nr. topografic | Suprafața* (mp) | Observații / Referințe |
|---------|-----------------------------|-----------------|---------------------------------------|
| A1 | | 2.284 | Sector cadastral:11 Teren imprejmuit; |

Construcții

| Crt | Nr cadastral Nr. topografic | Adresa | Observații / Referințe |
|------|-----------------------------|---|---|
| A1.1 | | Loc. Teslui, Jud. Dolj, T4, P107, 107/1 | Nr. niveluri:1; S. construita la sol:65 mp; |
| A1.2 | | Loc. Teslui, Jud. Dolj, T4, P107, 107/1 | Nr. niveluri:1; S. construita la sol:8 mp; |

B. Partea II. Proprietari și acte

| Inscrieri privitoare la dreptul de proprietate și alte drepturi reale | | Referințe |
|--|--|------------|
| / | | |
| Act Administrativ nr. TDP 19490, din 05/05/2016 emis de CJSDPAT DOLJ; | | |
| B1 | Intabulare, drept de PROPRIETATE, dobandit prin Reconstituire, cota actuala 1/1, cota initiala 1/1 1) CRĂCIUN ION | A1 |
| Act Normativ nr. Legea 7, din 13/03/1996 emis de PARLAMENTUL ROMÂNIEI; | | |
| B2 | Intabulare, drept de PROPRIETATE, dobandit prin Lege, cota actuala 1/1, cota initiala 1/1 1) CRĂCIUN ION | A1.1, A1.2 |

C. Partea III. SARCINI .

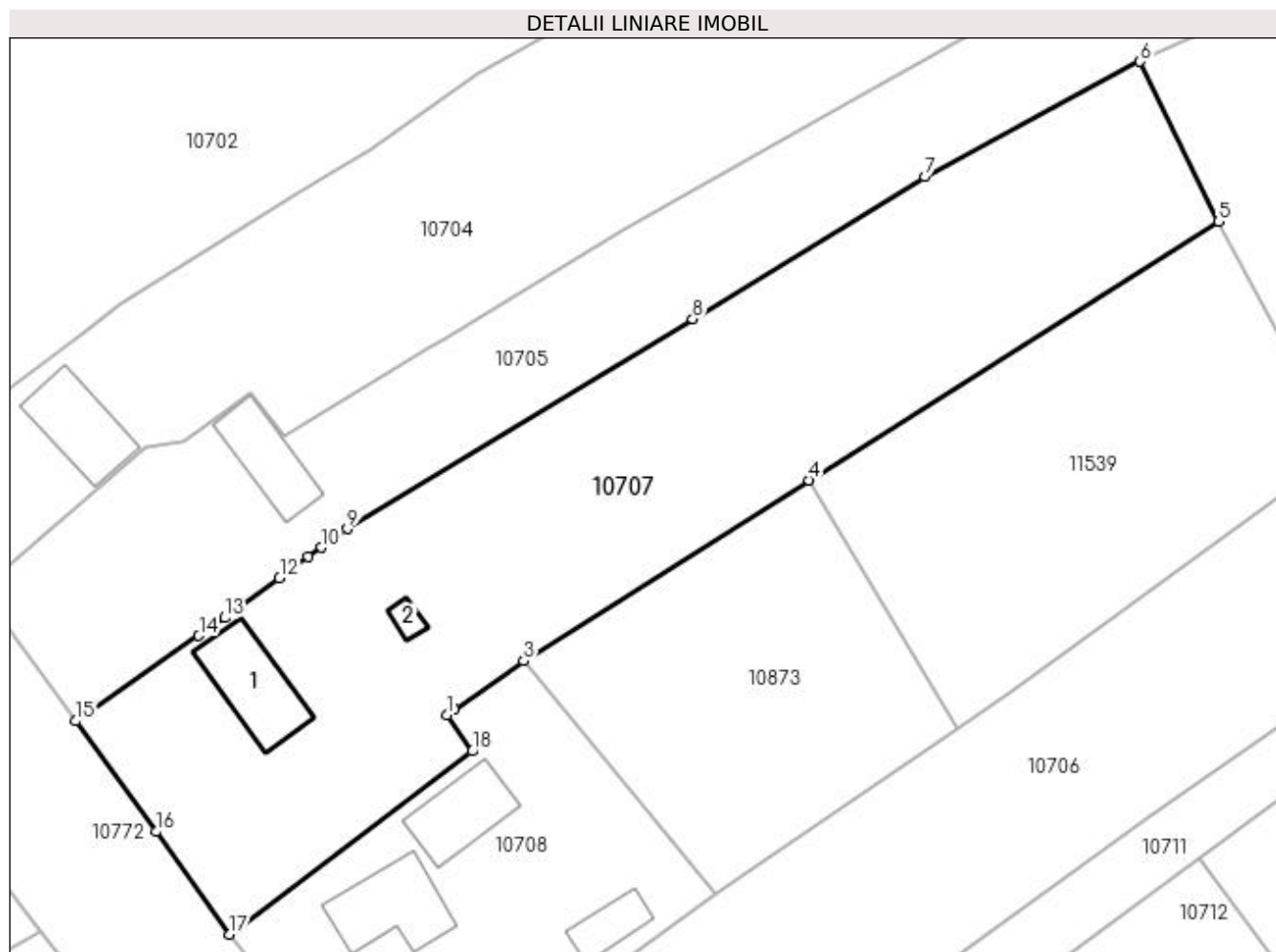
| Inscrieri privind dezmembramintele dreptului de proprietate, drepturi reale de garanție și sarcini | Referințe |
|--|-----------|
| NU SUNT | |

Anexa Nr. 1 La Partea I

Teren

| Nr cadastral | Suprafața (mp)* | Observații / Referințe |
|--------------|-----------------|------------------------|
| | 2.284 | |

* Suprafața este determinată în planul de proiecție Stereo 70.



Date referitoare la teren

| Crt | Categorie folosință | Intra vilan | Suprafața (mp) | Tarla | Parcelă | Nr. topo | Observații / Referințe |
|-----|---------------------|-------------|----------------|-------|---------|----------|------------------------|
| 1 | curți constructii | DA | 688 | 4 | 107 | - | |
| 2 | arabil | NU | 1.596 | 4 | 107/1 | - | |

Date referitoare la construcții

| Crt | Număr | Destinație construcție | Supraf. (mp) | Situație juridică | Observații / Referințe |
|------|-------|-------------------------|--------------|-------------------|---|
| A1.1 | | construcții de locuințe | 65 | Cu acte | Nr. niveluri:1; S. construita la sol:65 mp; |
| A1.2 | | construcții anexa | 8 | Cu acte | Nr. niveluri:1; S. construita la sol:8 mp; |

Lungime Segmente

1) Valorile lungimilor segmentelor sunt obținute din proiecție în plan.

| Punct început | X / Y | Punct sfârșit | X / Y | Lungime segment (** (m) |
|---------------|----------------------------|---------------|----------------------------|-------------------------|
| 1 | 432.160,755 302.591,295 | 2 | 432.161,497 302.591,816 | 0.907 |
| 2 | 432.161,497 302.591,816 | 3 | 432.167,946 302.596,344 | 7.88 |

| Punct început | X / Y | Punct sfârșit | X / Y | Lungime segment (** (m) |
|---------------|----------------------------|---------------|----------------------------|-------------------------|
| 3 | 432.167,946 302.596,344 | 4 | 432.194,621 302.613,211 | 31.56 |
| 4 | 432.194,621 302.613,211 | 5 | 432.232,842 302.637,379 | 45.221 |
| 5 | 432.232,842 302.637,379 | 6 | 432.225,531 302.652,316 | 16.63 |
| 6 | 432.225,531 302.652,316 | 7 | 432.205,434 302.641,546 | 22.801 |
| 7 | 432.205,434 302.641,546 | 8 | 432.183,725 302.628,295 | 25.434 |
| 8 | 432.183,725 302.628,295 | 9 | 432.151,483 302.608,696 | 37.732 |
| 9 | 432.151,483 302.608,696 | 10 | 432.149,069 302.606,947 | 2.981 |
| 10 | 432.149,069 302.606,947 | 11 | 432.147,827 302.606,049 | 1.533 |
| 11 | 432.147,827 302.606,049 | 12 | 432.145,137 302.604,1 | 3.322 |
| 12 | 432.145,137 302.604,1 | 13 | 432.140,003 302.600,381 | 6.339 |
| 13 | 432.140,003 302.600,381 | 14 | 432.137,601 302.598,711 | 2.925 |
| 14 | 432.137,601 302.598,711 | 15 | 432.126,12 302.590,729 | 13.983 |
| 15 | 432.126,12 302.590,729 | 16 | 432.133,637 302.580,399 | 12.776 |
| 16 | 432.133,637 302.580,399 | 17 | 432.140,456 302.570,819 | 11.759 |
| 17 | 432.140,456 302.570,819 | 18 | 432.163,126 302.587,918 | 28.396 |
| 18 | 432.163,126 302.587,918 | 1 | 432.160,755 302.591,295 | 4.126 |

** Lungimile segmentelor sunt determinate în planul de proiecție Stereo 70 și sunt rotunjite la 1 milimetru.

*** Distanța dintre puncte este formată din segmente cumulate ce sunt mai mici decât valoarea 1 milimetru.

**DATE DESPRE IMOBILUL NR. 10708**

Oficiul de Cadastru și Publicitate Imobiliară DOLJ
Biroul de Cadastru și Publicitate Imobiliară Craiova

A. Partea I. Descrierea imobilului

TEREN Intravilan

Adresa: Loc. Teslui, Str Violetelor, Nr. 21, Jud. Dolj, T4, P108

| Nr. Crt | Nr cadastral Nr. topografic | Suprafața* (mp) | Observații / Referințe |
|---------|-----------------------------|-----------------|---------------------------------------|
| A1 | 31900 | 935 | Sector cadastral:11 Teren imprejmuit; |

Construcții

| Crt | Nr cadastral Nr. topografic | Adresa | Observații / Referințe |
|------|-----------------------------|--|--|
| A1.1 | 31900-C1 | Loc. Teslui, Str Violetelor, Nr. 21, Jud. Dolj, T4, P108 | Nr. niveluri:1; S. construita la sol:65 mp; Casa, construita din caramida in anul 1961. Suprafata desfasurata 65mp. |
| A1.2 | 31900-C2 | Loc. Teslui, Str Violetelor, Nr. 21, Jud. Dolj, T4, P108 | Nr. niveluri:1; S. construita la sol:53 mp; Magazie, construita din caramida in anul 1961. Suprafata desfasurata 53mp. |
| A1.3 | 31900-C3 | Loc. Teslui, Str Violetelor, Nr. 21, Jud. Dolj, T4, P108 | Nr. niveluri:1; S. construita la sol:26 mp; Magazie, construita din lemn in anul 1961. Suprafata desfasurata 26mp. |

B. Partea II. Proprietari și acte

| Inscrieri privitoare la dreptul de proprietate și alte drepturi reale | Referințe |
|--|----------------------|
| 285987 / 24/12/2019 | |
| Act Notarial nr. CONTRACT DE DONAȚIE AUT.4669, din 24/12/2019 emis de NOTAR PUBLIC GUNESCU-TUDOR MARINELA-DANIELA; | |
| B2 | A1, A1.1, A1.2, A1.3 |
| Intabulare, drept de PROPRIETATE, dobandit prin Conventie, cota actuala 1/1, cota initiala 1/1 1) GHEORGHICA CONSTANTIN | |

C. Partea III. SARCINI .

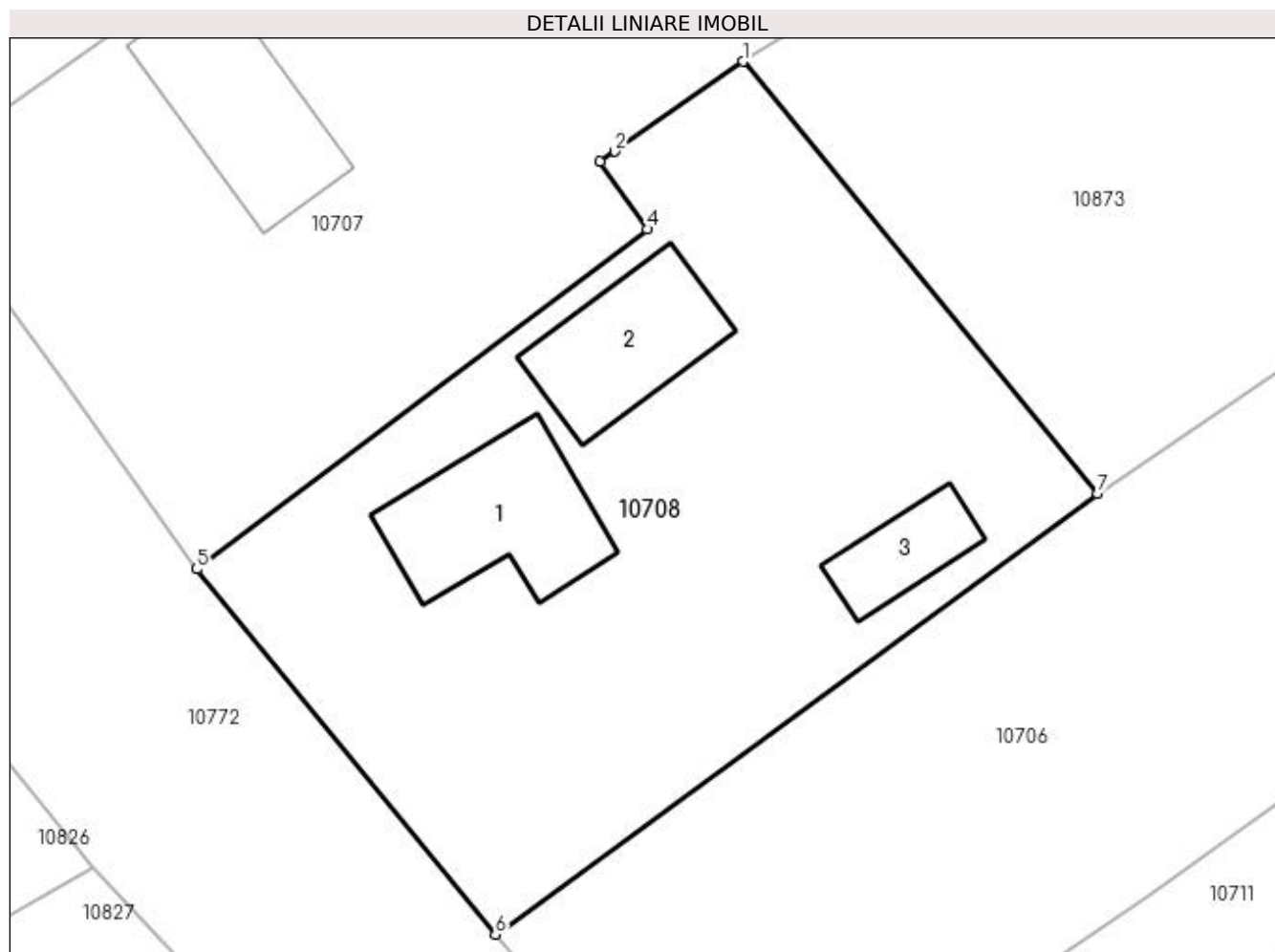
| Inscrieri privind dezmembramintele dreptului de proprietate, drepturi reale de garanție și sarcini | Referințe |
|--|-----------|
| NU SUNT | |

Anexa Nr. 1 La Partea I

Teren

| Nr cadastral | Suprafața (mp)* | Observații / Referințe |
|--------------|-----------------|------------------------|
| 31900 | 935 | |

* Suprafața este determinată în planul de proiecție Stereo 70.



Date referitoare la teren

| Crt | Categorie folosință | Intravilan | Suprafața (mp) | Tarla | Parcelă | Nr. topo | Observații / Referințe |
|-----|---------------------|------------|----------------|-------|---------|----------|---|
| 1 | curți construcții | DA | 935 | 4 | 108 | - | Imobil împrejmuit parțial cu gard de lemn |

Date referitoare la construcții

| Crt | Număr | Destinație construcție | Supraf. (mp) | Situație juridică | Observații / Referințe |
|------|----------|-------------------------|--------------|-------------------|--|
| A1.1 | 31900-C1 | construcții de locuințe | 65 | Cu acte | Nr. niveluri:1; S. construită la sol:65 mp; Casa, construită din caramida în anul 1961. Suprafața desfășurată 65mp. |
| A1.2 | 31900-C2 | construcții anexa | 53 | Cu acte | Nr. niveluri:1; S. construită la sol:53 mp; Magazie, construită din caramida în anul 1961. Suprafața desfășurată 53mp. |
| A1.3 | 31900-C3 | construcții anexa | 26 | Cu acte | Nr. niveluri:1; S. construită la sol:26 mp; Magazie, construită din lemn în anul 1961. Suprafața desfășurată 26mp. |

Lungime Segmente

1) Valorile lungimilor segmentelor sunt obținute din proiecție în plan.

| Punct început | X / Y | Punct sfârșit | X / Y | Lungime segment (** (m) |
|---------------|----------------------------|---------------|----------------------------|-------------------------|
| 1 | 432.167,946 302.596,344 | 2 | 432.161,497 302.591,816 | 7.88 |

| Punct început | X / Y | Punct sfârșit | X / Y | Lungime segment (** (m) |
|---------------|----------------------------|---------------|----------------------------|-------------------------|
| 2 | 432.161,497 302.591,816 | 3 | 432.160,755 302.591,295 | 0.907 |
| 3 | 432.160,755 302.591,295 | 4 | 432.163,126 302.587,918 | 4.126 |
| 4 | 432.163,126 302.587,918 | 5 | 432.140,456 302.570,819 | 28.396 |
| 5 | 432.140,456 302.570,819 | 6 | 432.155,49 302.552,453 | 23.735 |
| 6 | 432.155,49 302.552,453 | 7 | 432.185,792 302.574,616 | 37.542 |
| 7 | 432.185,792 302.574,616 | 1 | 432.167,946 302.596,344 | 28.117 |

** Lungimile segmentelor sunt determinate în planul de proiecție Stereo 70 și sunt rotunjite la 1 milimetru.

*** Distanța dintre puncte este formată din segmente cumulate ce sunt mai mici decât valoarea 1 milimetru.

**DATE DESPRE IMOBILUL NR. 10709**

Oficiul de Cadastru și Publicitate Imobiliară DOLJ
Biroul de Cadastru și Publicitate Imobiliară Craiova

A. Partea I. Descrierea imobilului

TEREN Necunoscut

Adresa: Loc. Urieni, Str Violetelor, Nr. 27, Jud. Dolj, fost T5 P115, 116, 117, 118

| Nr. Crt | Nr cadastral Nr. topografic | Suprafața* (mp) | Observații / Referințe |
|---------|-----------------------------|-----------------|--|
| A1 | 32110 | 5.147 | Sector cadastral:11 Teren imprejmuit; Conform PUG aprobat prin HCL 28/2015, suprafata intravilan = 4725 mp, suprafata extravilan = 422 mp. |

Construcții

| Crt | Nr cadastral Nr. topografic | Adresa | Observații / Referințe |
|------|-----------------------------|---|---|
| A1.1 | 32110-C1 | Loc. Urieni, Str Violetelor, Nr. 27, Jud. Dolj, fost T5 P115, 116, 117, 118 | Nr. niveluri:1; S. construita la sol:74 mp; |
| A1.2 | 32110-C2 | Loc. Urieni, Str Violetelor, Nr. 27, Jud. Dolj, fost T5 P115, 116, 117, 118 | Nr. niveluri:1; S. construita la sol:32 mp; |

B. Partea II. Proprietari și acte

| Inscrieri privitoare la dreptul de proprietate și alte drepturi reale | | Referințe |
|--|---|------------|
| 129000 / 28/08/2017 | | |
| Act Notarial nr. CONTRACT DE VANZARE AUT SUB NR. 3454, din 25/08/2017 emis de NP DOINA FAURAR; | | |
| B1 | Intabulare, drept de PROPRIETATE, dobandit prin Conventie, cota actuala 1/1, cota initiala 1/1 1) ZMARANDACHE DANIEL FLORIN 2) ZMARANDACHE RETA MARGARETA | A1 |
| / | | |
| Act Normativ nr. Legea 7, din 13/03/1996 emis de PARLAMENTUL ROMÂNIEI; | | |
| B2 | Intabulare, drept de PROPRIETATE, dobandit prin Lege, cota actuala 1/1, cota initiala 1/1 1) ZMARANDACHE DANIEL FLORIN 2) ZMARANDACHE RETA MARGARETA | A1.1, A1.2 |

C. Partea III. SARCINI .

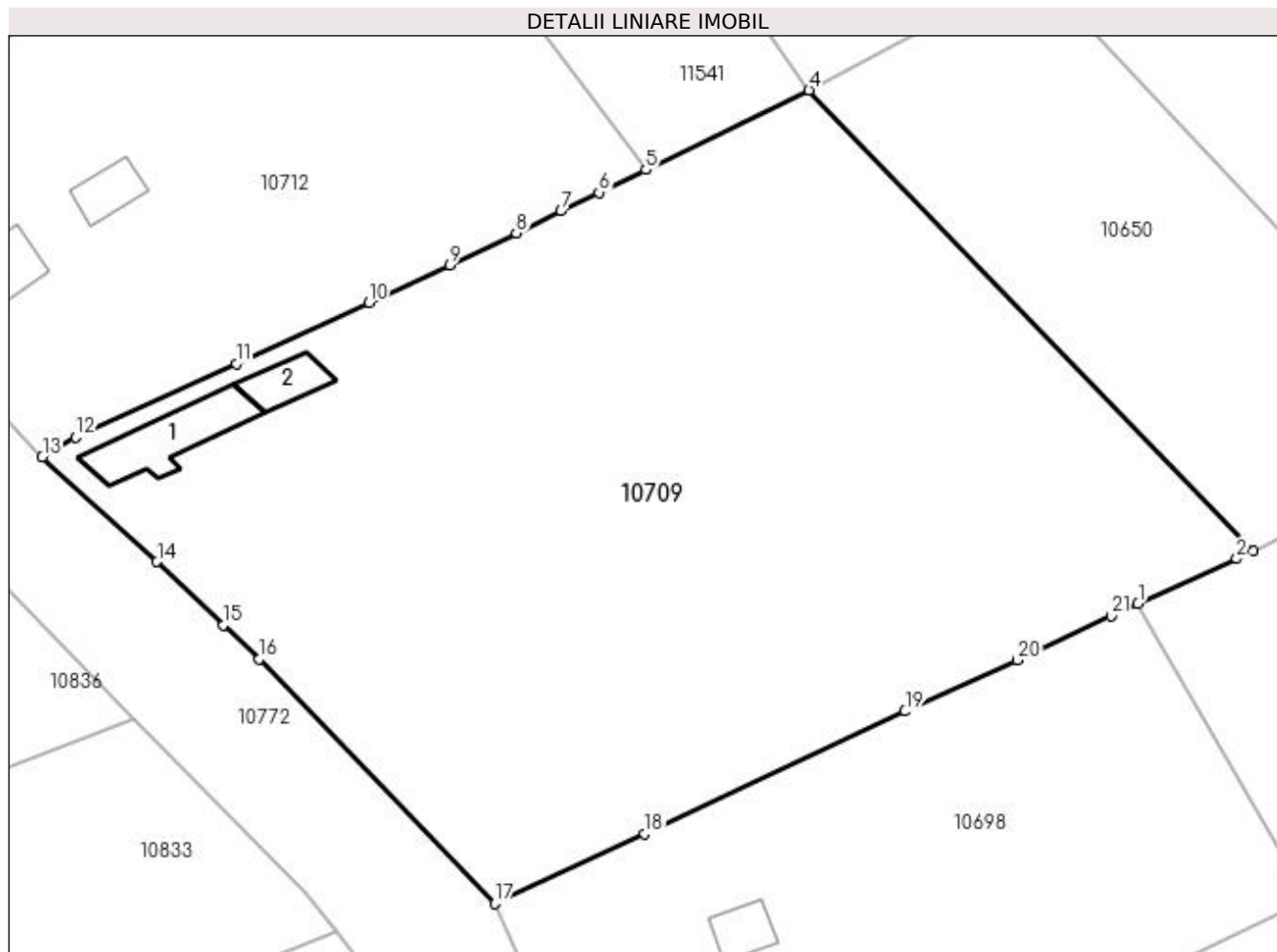
| Inscrieri privind dezmembramintele dreptului de proprietate, drepturi reale de garanție și sarcini | Referințe |
|--|-----------|
| NU SUNT | |

Anexa Nr. 1 La Partea I

Teren

| Nr cadastral | Suprafața (mp)* | Observații / Referințe |
|--------------|-----------------|--|
| 32110 | 5.147 | Conform PUG aprobat prin HCL 28/2015, suprafața intravilan = 4725 mp, suprafața extravilan = 422 mp. |

* Suprafața este determinată în planul de proiecție Stereo 70.



Date referitoare la teren

| Crt | Categorie folosință | Intra vilan | Suprafața (mp) | Tarla | Parcelă | Nr. topo | Observații / Referințe |
|-----|---------------------|-------------|----------------|-------|-----------------|----------|------------------------|
| 1 | curți construcții | DA | 800 | 5 | 115,116;117;118 | - | |
| 2 | arabil | DA | 3.925 | 5 | 116,117, 118 | - | |
| 3 | arabil | NU | 422 | 5 | 116,117, 118 | - | |

Date referitoare la construcții

| Crt | Număr | Destinație construcție | Supraf. (mp) | Situație juridică | Observații / Referințe |
|------|----------|-------------------------|--------------|-------------------|---|
| A1.1 | 32110-C1 | construcții de locuințe | 74 | Cu acte | Nr. niveluri:1; S. construita la sol:74 mp; |
| A1.2 | 32110-C2 | construcții anexa | 32 | Cu acte | Nr. niveluri:1; S. construita la sol:32 mp; |

Lungime Segmente

1) Valorile lungimilor segmentelor sunt obținute din proiecție în plan.

| Punct început | X / Y | Punct sfârșit | X / Y | Lungime segment (** (m) |
|---------------|----------------------------|---------------|----------------------------|-------------------------|
| 1 | 432.310,207 302.494,699 | 2 | 432.320,202 302.499,245 | 10.98 |

| Punct început | X / Y | Punct sfârșit | X / Y | Lungime segment (** (m) |
|---------------|----------------------------|---------------|----------------------------|-------------------------|
| 2 | 432.320,202 302.499,245 | 3 | 432.321,842 302.499,991 | 1.802 |

| Punct început | X / Y | Punct sfârșit | X / Y | Lungime segment (** (m)) |
|---------------|----------------------------|---------------|----------------------------|--------------------------|
| 3 | 432.321,842 302.499,991 | 4 | 432.276,93 302.546,623 | 64.743 |
| 5 | 432.260,422 302.538,587 | 6 | 432.255,702 302.536,29 | 5.249 |
| 7 | 432.251,855 302.534,418 | 8 | 432.247,313 302.532,207 | 5.052 |
| 9 | 432.240,61 302.528,944 | 10 | 432.232,396 302.525,162 | 9.043 |
| 11 | 432.218,993 302.518,992 | 12 | 432.202,758 302.511,517 | 17.873 |
| 13 | 432.199,377 302.509,549 | 14 | 432.210,971 302.498,951 | 15.708 |
| 15 | 432.217,696 302.492,555 | 16 | 432.221,319 302.489,109 | 5.0 |
| 17 | 432.245,146 302.464,369 | 18 | 432.260,292 302.471,456 | 16.722 |
| 19 | 432.286,633 302.483,823 | 20 | 432.298,029 302.488,985 | 12.511 |
| 21 | 432.307,472 302.493,455 | 1 | 432.310,207 302.494,699 | 3.005 |

| Punct început | X / Y | Punct sfârșit | X / Y | Lungime segment (** (m)) |
|---------------|----------------------------|---------------|----------------------------|--------------------------|
| 4 | 432.276,93 302.546,623 | 5 | 432.260,422 302.538,587 | 18.36 |
| 6 | 432.255,702 302.536,29 | 7 | 432.251,855 302.534,418 | 4.278 |
| 8 | 432.247,313 302.532,207 | 9 | 432.240,61 302.528,944 | 7.455 |
| 10 | 432.232,396 302.525,162 | 11 | 432.218,993 302.518,992 | 14.755 |
| 12 | 432.202,758 302.511,517 | 13 | 432.199,377 302.509,549 | 3.912 |
| 14 | 432.210,971 302.498,951 | 15 | 432.217,696 302.492,555 | 9.281 |
| 16 | 432.221,319 302.489,109 | 17 | 432.245,146 302.464,369 | 34.348 |
| 18 | 432.260,292 302.471,456 | 19 | 432.286,633 302.483,823 | 29.1 |
| 20 | 432.298,029 302.488,985 | 21 | 432.307,472 302.493,455 | 10.448 |

** Lungimile segmentelor sunt determinate în planul de proiecție Stereo 70 și sunt rotunjite la 1 milimetru.

*** Distanța dintre puncte este formată din segmente cumulate ce sunt mai mici decât valoarea 1 milimetru.

**DATE DESPRE IMOBILUL NR. 10710**

Oficiul de Cadastru și Publicitate Imobiliară DOLJ
Biroul de Cadastru și Publicitate Imobiliară Craiova

A. Partea I. Descrierea imobilului

TEREN Intravilan

Adresa: Loc. Teslui, Jud. Dolj, T5, P122

| Nr. Crt | Nr cadastral Nr. topografic | Suprafața* (mp) | Observații / Referințe |
|---------|-----------------------------|-----------------|---|
| A1 | | 7.010 | Sector cadastral:11 Teren neimprejmuit; |

B. Partea II. Proprietari și acte

| Inscrieri privitoare la dreptul de proprietate și alte drepturi reale | | Referințe |
|---|---|-----------|
| / | | |
| Act Normativ nr. Legea 7, din 13/03/1996 emis de PARLAMENTUL ROMÂNIEI (art.13 alin.15); | | |
| B1 | Inscrierea provizorie, drept de PROPRIETATE, dobandit prin Lege, cota actuala 1/1, cota initiala 1/1 1) NEIDENTIFICAT NEIDENTIFICAT, CIF:0000000000000 | A1 |

C. Partea III. SARCINI .

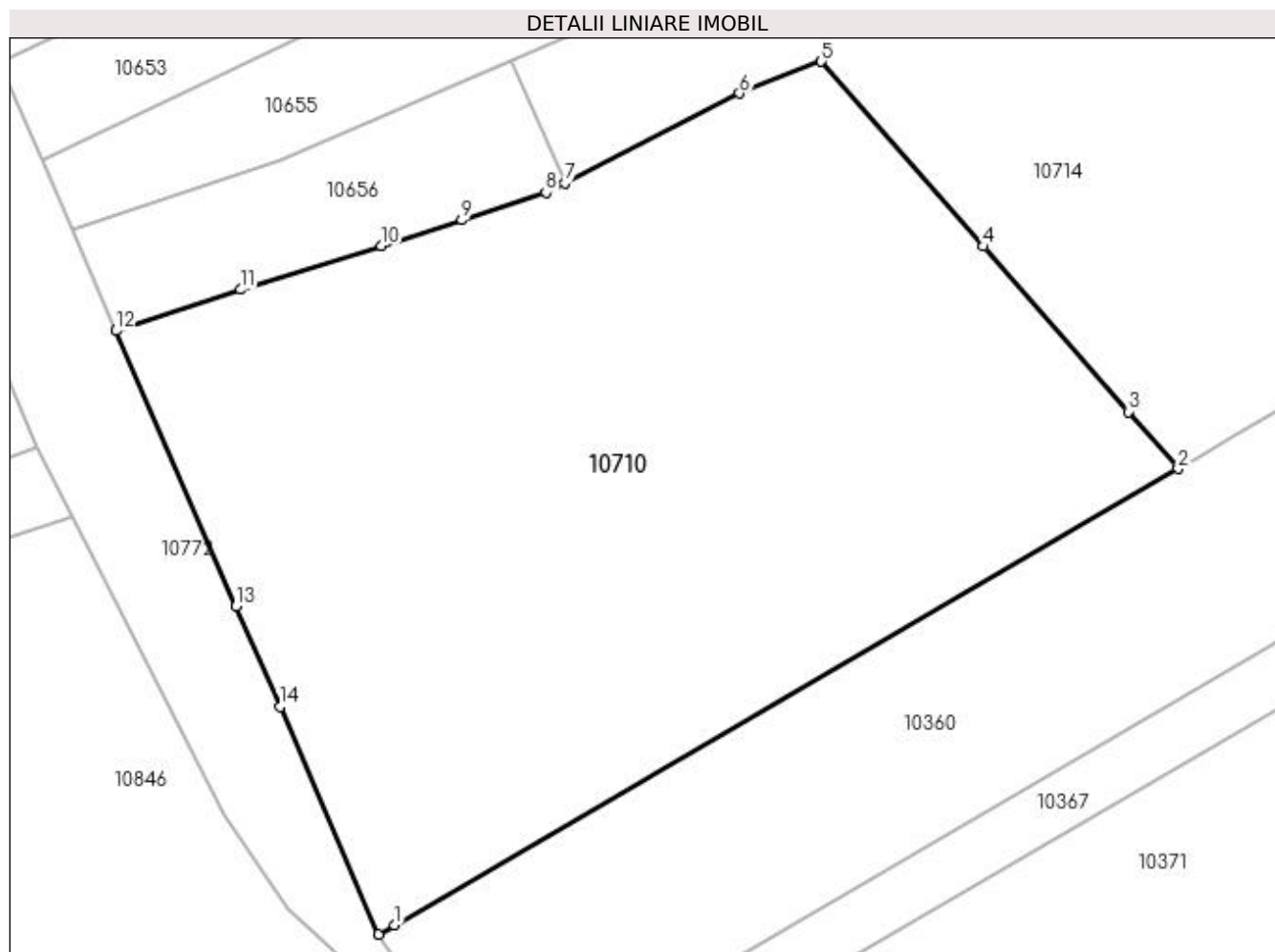
| Inscrieri privind dezmembramintele dreptului de proprietate, drepturi reale de garanție și sarcini | Referințe |
|--|-----------|
| NU SUNT | |

Anexa Nr. 1 La Partea I

Teren

| | | |
|--------------|-----------------|------------------------|
| Nr cadastral | Suprafața (mp)* | Observații / Referințe |
| | 7.010 | |

* Suprafața este determinată în planul de proiecție Stereo 70.



Date referitoare la teren

| Crt | Categorie folosință | Intravilan | Suprafața (mp) | Tarla | Parcelă | Nr. topo | Observații / Referințe |
|-----|---------------------|------------|----------------|-------|---------|----------|------------------------|
| 1 | arabil | DA | 7.010 | 5 | 122 | - | |

Lungime Segmente

1) Valorile lungimilor segmentelor sunt obținute din proiecție în plan.

| Punct început | X / Y | Punct sfârșit | X / Y | Lungime segment (** (m) |
|---------------|----------------------------|---------------|----------------------------|-------------------------|
| 1 | 432.307,048 302.328,82 | 2 | 432.401,181 302.383,609 | 108.917 |
| 2 | 432.401,181 302.383,609 | 3 | 432.395,175 302.390,464 | 9.114 |
| 3 | 432.395,175 302.390,464 | 4 | 432.377,791 302.410,307 | 26.381 |
| 4 | 432.377,791 302.410,307 | 5 | 432.358,332 302.432,518 | 29.529 |
| 5 | 432.358,332 302.432,518 | 6 | 432.348,491 302.428,683 | 10.562 |

| Punct început | X / Y | Punct sfârșit | X / Y | Lungime segment (** (m) |
|---------------|----------------------------|---------------|----------------------------|-------------------------|
| 6 | 432.348,491 302.428,683 | 7 | 432.327,497 302.417,946 | 23.58 |
| 7 | 432.327,497 302.417,946 | 8 | 432.325,226 302.416,785 | 2.551 |
| 8 | 432.325,226 302.416,785 | 9 | 432.315,091 302.413,48 | 10.66 |
| 9 | 432.315,091 302.413,48 | 10 | 432.305,484 302.410,348 | 10.105 |
| 10 | 432.305,484 302.410,348 | 11 | 432.288,532 302.405,126 | 17.738 |
| 11 | 432.288,532 302.405,126 | 12 | 432.273,596 302.400,195 | 15.729 |
| 12 | 432.273,596 302.400,195 | 13 | 432.288,016 302.367,092 | 36.107 |
| 13 | 432.288,016 302.367,092 | 14 | 432.293,271 302.355,029 | 13.158 |
| 14 | 432.293,271 302.355,029 | 15 | 432.305,079 302.327,711 | 29.761 |
| 15 | 432.305,079 302.327,711 | 1 | 432.307,048 302.328,82 | 2.26 |

** Lungimile segmentelor sunt determinate în planul de proiecție Stereo 70 și sunt rotunjite la 1 milimetru.

*** Distanța dintre puncte este formată din segmente cumulate ce sunt mai mici decât valoarea 1 milimetru.

**DATE DESPRE IMOBILUL NR. 10711**

Oficiul de Cadastru și Publicitate Imobiliară DOLJ
Biroul de Cadastru și Publicitate Imobiliară Craiova

A. Partea I. Descrierea imobilului

TEREN Intravilan

Adresa: Loc. Teslui, Jud. Dolj, T5, P122

| Nr. Crt | Nr cadastral Nr. topografic | Suprafața* (mp) | Observații / Referințe |
|---------|-----------------------------|-----------------|---|
| A1 | | 618 | Sector cadastral:11 Teren neimprejmuit; |

B. Partea II. Proprietari și acte

| Inscrieri privitoare la dreptul de proprietate și alte drepturi reale | Referințe |
|---|--|
| / | |
| Act Normativ nr. Legea 7, din 13/03/1996 emis de PARLAMENTUL ROMÂNIEI (art.13 alin.15); | |
| B1 | Inscrierea provizorie, drept de PROPRIETATE, dobandit prin Lege, cota actuala 1/1, cota initiala 1/1 |
| | 1) NEIDENTIFICAT NEIDENTIFICAT, CIF:0000000000000 |

C. Partea III. SARCINI .

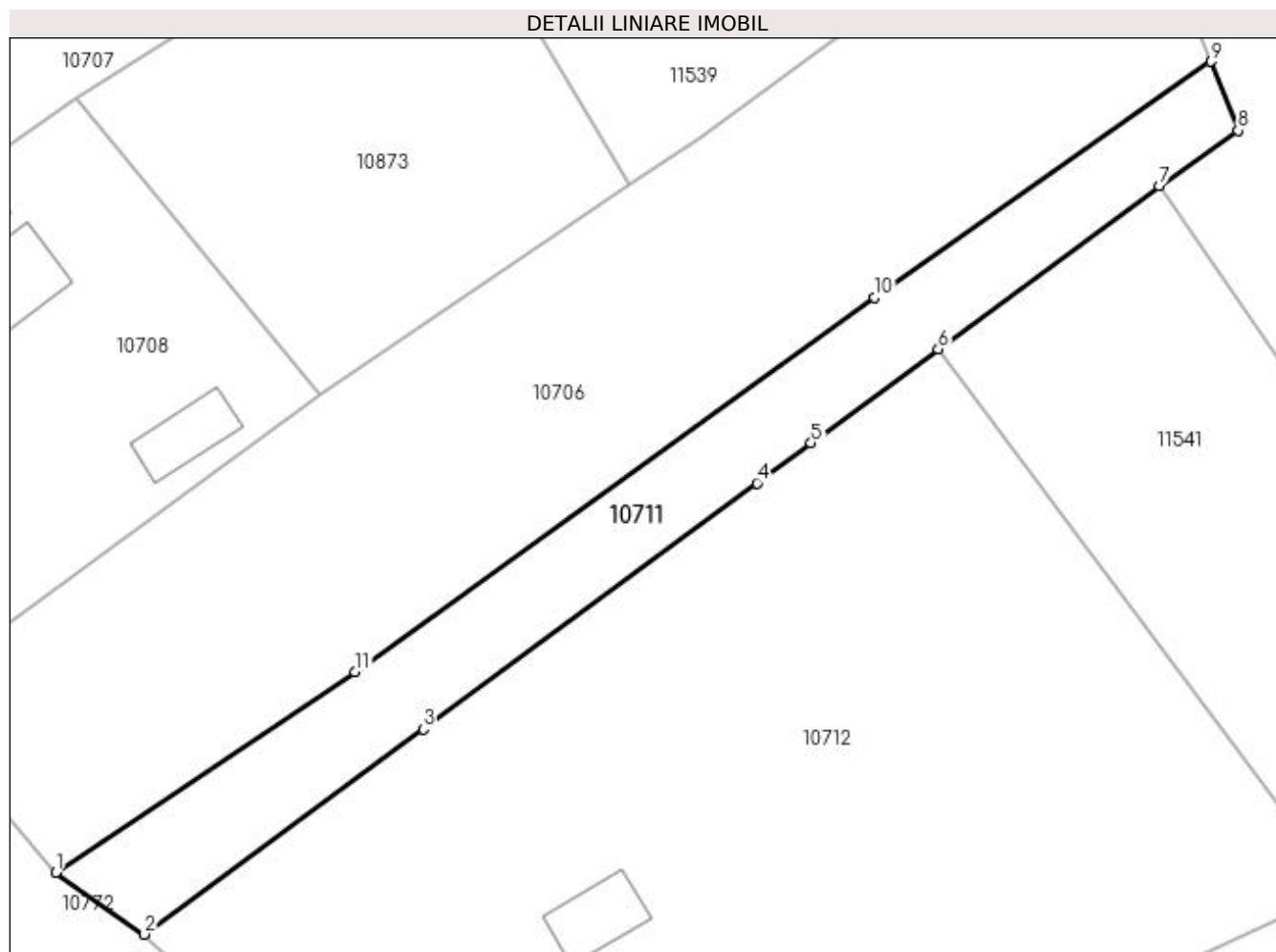
| Inscrieri privind dezmembramintele dreptului de proprietate, drepturi reale de garanție și sarcini | Referințe |
|--|-----------|
| NU SUNT | |

Anexa Nr. 1 La Partea I

Teren

| Nr cadastral | Suprafața (mp)* | Observații / Referințe |
|--------------|-----------------|------------------------|
| | 618 | |

* Suprafața este determinată în planul de proiecție Stereo 70.



Date referitoare la teren

| Crt | Categorie folosință | Intra vilan | Suprafața (mp) | Tarla | Parcelă | Nr. topo | Observații / Referințe |
|-----|---------------------|-------------|----------------|-------|---------|----------|------------------------|
| 1 | arabil | DA | 618 | 5 | 122 | - | |

Lungime Segmente

1) Valorile lungimilor segmentelor sunt obținute din proiecție în plan.

| Punct început | X / Y | Punct sfârșit | X / Y | Lungime segment (** (m) |
|---------------|----------------------------|---------------|----------------------------|-------------------------|
| 1 | 432.166,495 302.539,725 | 2 | 432.172,98 302.535,189 | 7.914 |
| 2 | 432.172,98 302.535,189 | 3 | 432.193,358 302.550,204 | 25.312 |
| 3 | 432.193,358 302.550,204 | 4 | 432.217,762 302.568,186 | 30.313 |
| 4 | 432.217,762 302.568,186 | 5 | 432.221,723 302.571,105 | 4.92 |
| 5 | 432.221,723 302.571,105 | 6 | 432.231,039 302.577,969 | 11.572 |

| Punct început | X / Y | Punct sfârșit | X / Y | Lungime segment (** (m) |
|---------------|----------------------------|---------------|----------------------------|-------------------------|
| 6 | 432.231,039 302.577,969 | 7 | 432.247,217 302.589,889 | 20.095 |
| 7 | 432.247,217 302.589,889 | 8 | 432.252,981 302.593,934 | 7.042 |
| 8 | 432.252,981 302.593,934 | 9 | 432.250,962 302.598,998 | 5.452 |
| 9 | 432.250,962 302.598,998 | 10 | 432.226,365 302.581,748 | 30.043 |
| 10 | 432.226,365 302.581,748 | 11 | 432.188,383 302.554,388 | 46.81 |
| 11 | 432.188,383 302.554,388 | 1 | 432.166,495 302.539,725 | 26.346 |

** Lungimile segmentelor sunt determinate în planul de proiecție Stereo 70 și sunt rotunjite la 1 milimetru.

*** Distanța dintre puncte este formată din segmente cumulate ce sunt mai mici decât valoarea 1 milimetru.

**DATE DESPRE IMOBILUL NR. 10712**

Oficiul de Cadastru și Publicitate Imobiliară DOLJ
Biroul de Cadastru și Publicitate Imobiliară Craiova

A. Partea I. Descrierea imobilului

TEREN Intravilan

Adresa: Loc. Teslui, Jud. Dolj, T5, P112, 111, 113, 114

| Nr. Crt | Nr cadastral Nr. topografic | Suprafața* (mp) | Observații / Referințe |
|---------|-----------------------------|-----------------|---------------------------------------|
| A1 | | 2.928 | Sector cadastral:11 Teren imprejmuit; |

Construcții

| Crt | Nr cadastral Nr. topografic | Adresa | Observații / Referințe |
|------|-----------------------------|---|---|
| A1.1 | | Loc. Teslui, Jud. Dolj, T5, P112, 111, 113, 114 | Nr. niveluri:1; S. construita la sol:78 mp; |
| A1.2 | | Loc. Teslui, Jud. Dolj, T5, P112, 111, 113, 114 | Nr. niveluri:1; S. construita la sol:28 mp; |

B. Partea II. Proprietari și acte

| Inscrieri privitoare la dreptul de proprietate și alte drepturi reale | Referințe |
|--|------------|
| / | |
| Act Administrativ nr. TDP 1054-48563, din 30/03/1995 emis de CJSDPAT DOLJ (Defunct conform certificat de deces seria DP, nr. 873355, data 28.07.2007); | |
| B1 | A1 |
| Intabulare, drept de PROPRIETATE, dobandit prin Reconstituire, cota actuala 1/1, cota initiala 1/1 1) ALEXANDRU NICOLAE DEFUNCT:Da | |
| Act Normativ nr. Legea 7, din 13/03/1996 emis de PARLAMENTUL ROMÂNIEI; | |
| B2 | A1.1, A1.2 |
| Intabulare, drept de PROPRIETATE, dobandit prin Lege, cota actuala 1/1, cota initiala 1/1 1) ALEXANDRU NICOLAE DEFUNCT:Da | |

C. Partea III. SARCINI .

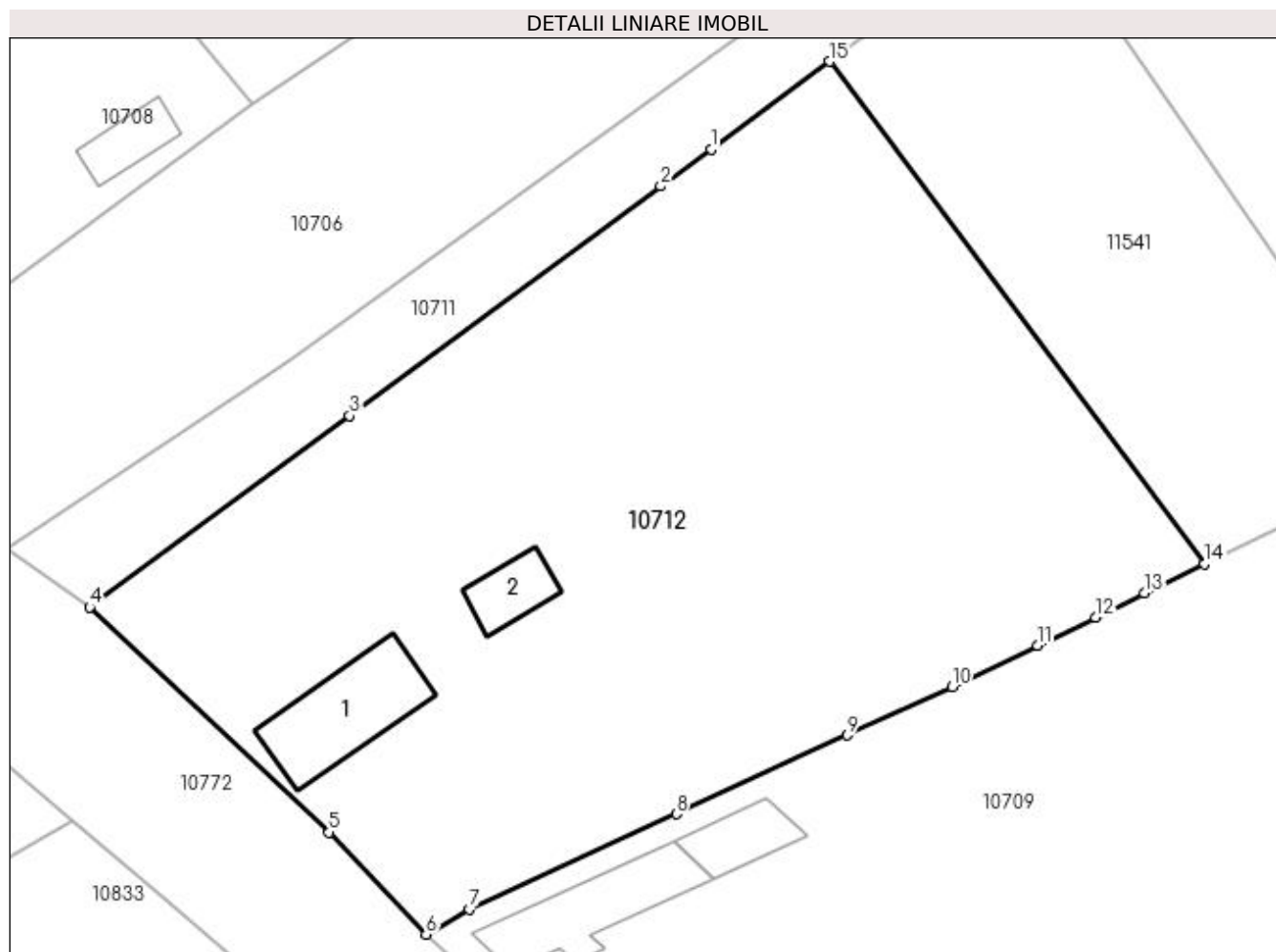
| Inscrieri privind dezmembramintele dreptului de proprietate, drepturi reale de garanție și sarcini | Referințe |
|--|-----------|
| NU SUNT | |

Anexa Nr. 1 La Partea I

Teren

| Nr cadastral | Suprafața (mp)* | Observații / Referințe |
|--------------|-----------------|------------------------|
| | 2.928 | |

* Suprafața este determinată în planul de proiecție Stereo 70.



Date referitoare la teren

| Crt | Categorie folosință | Intravilan | Suprafața (mp) | Tarla | Parcelă | Nr. topo | Observații / Referințe |
|-----|---------------------|------------|----------------|-------|---------|----------|------------------------|
| 1 | curți construcții | DA | 875 | 5 | 112 | - | |
| 2 | arabil | DA | 1.318 | 5 | 111 | - | |
| 3 | vie | DA | 231 | 5 | 113 | - | |
| 4 | arabil | DA | 504 | 5 | 114 | - | |

Date referitoare la construcții

| Crt | Număr | Destinație construcție | Supraf. (mp) | Situație juridică | Observații / Referințe |
|------|-------|-------------------------|--------------|-------------------|---|
| A1.1 | | construcții de locuințe | 78 | Cu acte | Nr. niveluri:1; S. construita la sol:78 mp; |
| A1.2 | | construcții anexa | 28 | Cu acte | Nr. niveluri:1; S. construita la sol:28 mp; |

Lungime Segmente

1) Valorile lungimilor segmentelor sunt obținute din proiecție în plan.

| Punct început | X / Y | Punct sfârșit | X / Y | Lungime segment (** (m) |
|---------------|----------------------------|---------------|----------------------------|-------------------------|
| 1 | 432.221,723 302.571,105 | 2 | 432.217,762 302.568,186 | 4.92 |

| Punct început | X / Y | Punct sfârșit | X / Y | Lungime segment (** (m) |
|---------------|----------------------------|---------------|----------------------------|-------------------------|
| 2 | 432.217,762 302.568,186 | 3 | 432.193,358 302.550,204 | 30.313 |
| 3 | 432.193,358 302.550,204 | 4 | 432.172,98 302.535,189 | 25.312 |
| 4 | 432.172,98 302.535,189 | 5 | 432.191,77 302.517,563 | 25.763 |
| 5 | 432.191,77 302.517,563 | 6 | 432.199,377 302.509,549 | 11.049 |
| 6 | 432.199,377 302.509,549 | 7 | 432.202,758 302.511,517 | 3.912 |
| 7 | 432.202,758 302.511,517 | 8 | 432.218,993 302.518,992 | 17.873 |
| 8 | 432.218,993 302.518,992 | 9 | 432.232,396 302.525,162 | 14.755 |
| 9 | 432.232,396 302.525,162 | 10 | 432.240,61 302.528,944 | 9.043 |
| 10 | 432.240,61 302.528,944 | 11 | 432.247,313 302.532,207 | 7.455 |
| 11 | 432.247,313 302.532,207 | 12 | 432.251,855 302.534,418 | 5.052 |
| 12 | 432.251,855 302.534,418 | 13 | 432.255,702 302.536,29 | 4.278 |
| 13 | 432.255,702 302.536,29 | 14 | 432.260,422 302.538,587 | 5.249 |
| 14 | 432.260,422 302.538,587 | 15 | 432.231,039 302.577,969 | 49.136 |
| 15 | 432.231,039 302.577,969 | 1 | 432.221,723 302.571,105 | 11.572 |

** Lungimile segmentelor sunt determinate în planul de proiecție Stereo 70 și sunt rotunjite la 1 milimetru.

*** Distanța dintre puncte este formată din segmente cumulate ce sunt mai mici decât valoarea 1 milimetru.

**DATE DESPRE IMOBILUL NR. 10714**

Oficiul de Cadastru și Publicitate Imobiliară DOLJ
Biroul de Cadastru și Publicitate Imobiliară Craiova

A. Partea I. Descrierea imobilului

TEREN Intravilan

Adresa: Loc. Teslui, Jud. Dolj, T5, P

| Nr. Crt | Nr cadastral Nr. topografic | Suprafața* (mp) | Observații / Referințe |
|---------|-----------------------------|-----------------|---|
| A1 | | 11.040 | Sector cadastral:11 Teren neimprejmuit; |

B. Partea II. Proprietari și acte

| Inscrieri privitoare la dreptul de proprietate și alte drepturi reale | Referințe |
|---|--|
| / | |
| Act Normativ nr. Legea 7, din 13/03/1996 emis de PARLAMENTUL ROMÂNIEI (art.13 alin.15); | |
| B1 | Inscrierea provizorie, drept de PROPRIETATE, dobandit prin Lege, cota actuala 1/1, cota initiala 1/1 |
| | 1) NEIDENTIFICAT NEIDENTIFICAT, CIF:0000000000000 |

C. Partea III. SARCINI .

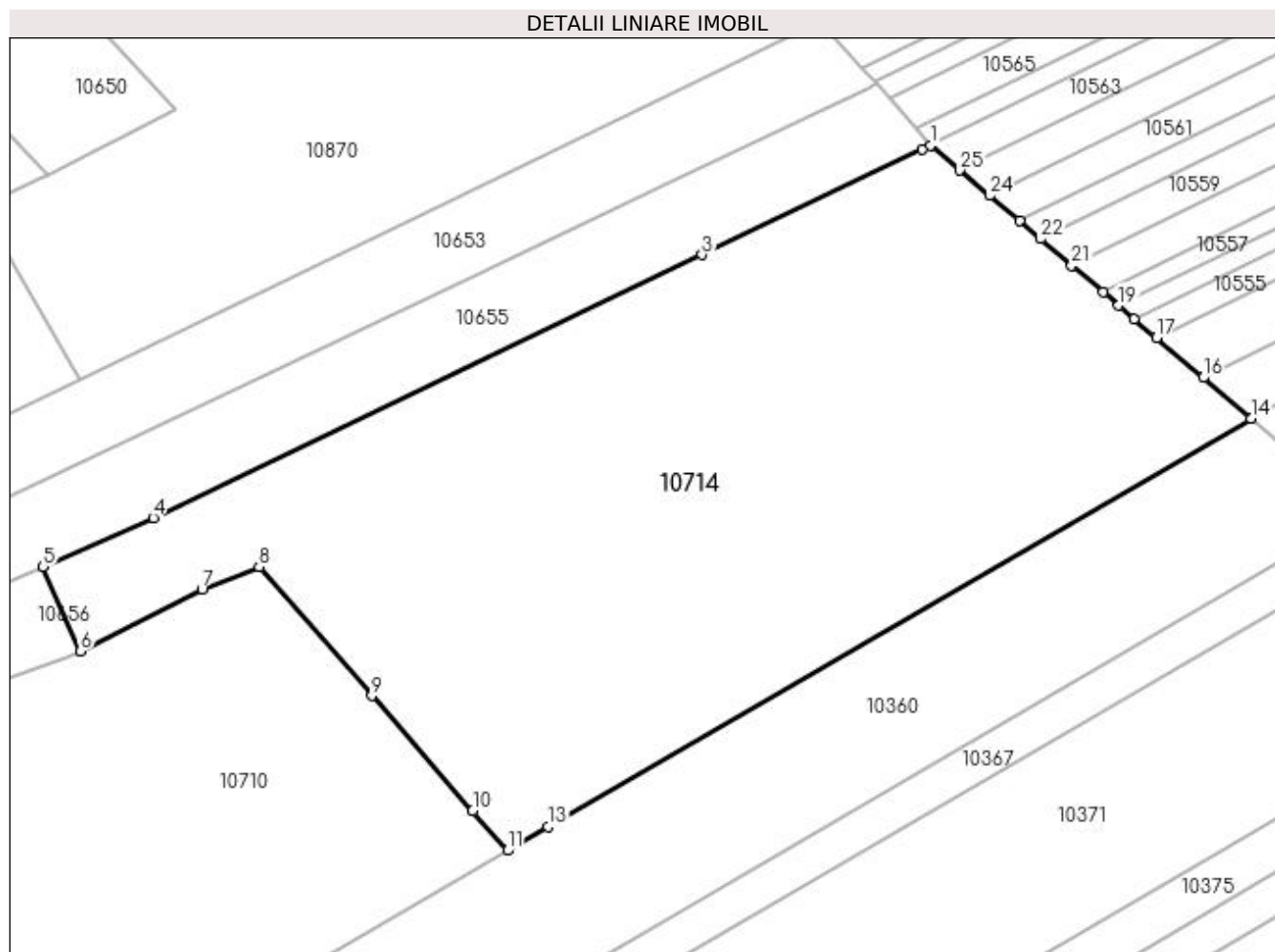
| Inscrieri privind dezmembramintele dreptului de proprietate, drepturi reale de garanție și sarcini | Referințe |
|--|-----------|
| NU SUNT | |

Anexa Nr. 1 La Partea I

Teren

| Nr cadastral | Suprafața (mp)* | Observații / Referințe |
|--------------|-----------------|------------------------|
| | 11.040 | |

* Suprafața este determinată în planul de proiecție Stereo 70.



Date referitoare la teren

| Crt | Categorie folosință | Intravilan | Suprafața (mp) | Tarla | Parcelă | Nr. topo | Observații / Referințe |
|-----|---------------------|------------|----------------|-------|---------|----------|------------------------|
| 1 | arabil | DA | 11.040 | 5 | - | - | |

Lungime Segmente

1) Valorile lungimilor segmentelor sunt obținute din proiecție în plan.

| Punct început | X / Y | Punct sfârșit | X / Y | Lungime segment (** (m) |
|---------------|----------------------------|---------------|----------------------------|-------------------------|
| 1 | 432.474,165 302.505,192 | 2 | 432.472,751 302.504,515 | 1.568 |
| 3 | 432.434,725 302.486,309 | 4 | 432.340,045 302.440,977 | 104.973 |
| 5 | 432.321,078 302.432,521 | 6 | 432.327,497 302.417,946 | 15.926 |
| 7 | 432.348,491 302.428,683 | 8 | 432.358,332 302.432,518 | 10.562 |
| 9 | 432.377,791 302.410,307 | 10 | 432.395,175 302.390,464 | 26.381 |

| Punct început | X / Y | Punct sfârșit | X / Y | Lungime segment (** (m) |
|---------------|----------------------------|---------------|----------------------------|-------------------------|
| 2 | 432.472,751 302.504,515 | 3 | 432.434,725 302.486,309 | 42.16 |
| 4 | 432.340,045 302.440,977 | 5 | 432.321,078 302.432,521 | 20.767 |
| 6 | 432.327,497 302.417,946 | 7 | 432.348,491 302.428,683 | 23.58 |
| 8 | 432.358,332 302.432,518 | 9 | 432.377,791 302.410,307 | 29.529 |
| 10 | 432.395,175 302.390,464 | 11 | 432.401,181 302.383,609 | 9.114 |

| Punct început | X / Y | Punct sfârșit | X / Y | Lungime segment (** (m) |
|---------------|----------------------------|---------------|----------------------------|-------------------------|
| 11 | 432.401,181 302.383,609 | 12 | 432.402,949 302.384,638 | 2.046 |
| 13 | 432.408,202 302.387,695 | 14 | 432.529,463 302.458,113 | 140.225 |
| 15 | 432.529,269 302.458,278 | 16 | 432.521,214 302.465,136 | 10.579 |
| 17 | 432.513,144 302.472,007 | 18 | 432.509,295 302.475,284 | 5.055 |
| 19 | 432.506,598 302.477,579 | 20 | 432.503,901 302.479,876 | 3.543 |
| 21 | 432.498,509 302.484,467 | 22 | 432.493,123 302.489,052 | 7.073 |
| 23 | 432.489,502 302.492,135 | 24 | 432.484,357 302.496,515 | 6.757 |
| 25 | 432.479,218 302.500,891 | 1 | 432.474,165 302.505,192 | 6.636 |

| Punct început | X / Y | Punct sfârșit | X / Y | Lungime segment (** (m) |
|---------------|----------------------------|---------------|----------------------------|-------------------------|
| 12 | 432.402,949 302.384,638 | 13 | 432.408,202 302.387,695 | 6.078 |
| 14 | 432.529,463 302.458,113 | 15 | 432.529,269 302.458,278 | 0.255 |
| 16 | 432.521,214 302.465,136 | 17 | 432.513,144 302.472,007 | 10.599 |
| 18 | 432.509,295 302.475,284 | 19 | 432.506,598 302.477,579 | 3.541 |
| 20 | 432.503,901 302.479,876 | 21 | 432.498,509 302.484,467 | 7.082 |
| 22 | 432.493,123 302.489,052 | 23 | 432.489,502 302.492,135 | 4.756 |
| 24 | 432.484,357 302.496,515 | 25 | 432.479,218 302.500,891 | 6.75 |

** Lungimile segmentelor sunt determinate în planul de proiecție Stereo 70 și sunt rotunjite la 1 milimetru.

*** Distanța dintre puncte este formată din segmente cumulate ce sunt mai mici decât valoarea 1 milimetru.

**DATE DESPRE IMOBILUL NR. 10715**

Oficiul de Cadastru și Publicitate Imobiliară DOLJ
Biroul de Cadastru și Publicitate Imobiliară Craiova

A. Partea I. Descrierea imobilului

TEREN Intravilan

Adresa: Loc. Teslui, Jud. Dolj, T2, P53/1

| Nr. Crt | Nr cadastral Nr. topografic | Suprafața* (mp) | Observații / Referințe |
|---------|-----------------------------|-----------------|---|
| A1 | | 8.622 | Sector cadastral:11 Teren neimprejmuit; |

B. Partea II. Proprietari și acte

| Inscrieri privitoare la dreptul de proprietate și alte drepturi reale | Referințe |
|---|--|
| / | |
| Act Normativ nr. Legea 7, din 13/03/1996 emis de PARLAMENTUL ROMÂNIEI (art.13 alin.15); | |
| B1 | Inscrierea provizorie, drept de PROPRIETATE, dobandit prin Lege, cota actuala 1/1, cota initiala 1/1 |
| | 1) NEIDENTIFICAT NEIDENTIFICAT, CIF:0000000000000 |

C. Partea III. SARCINI .

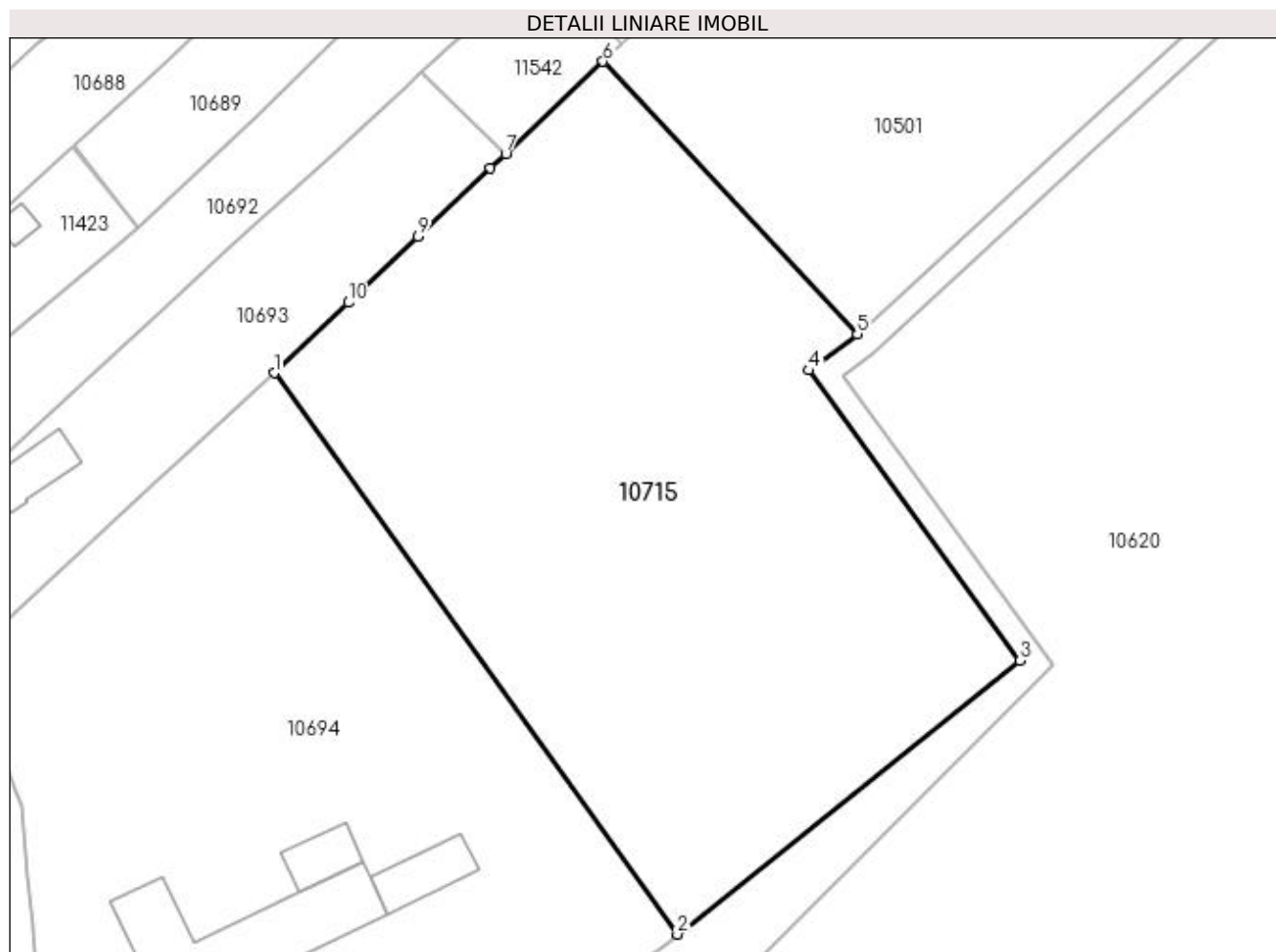
| Inscrieri privind dezmembramintele dreptului de proprietate, drepturi reale de garanție și sarcini | Referințe |
|--|-----------|
| NU SUNT | |

Anexa Nr. 1 La Partea I

Teren

| Nr cadastral | Suprafața (mp)* | Observații / Referințe |
|--------------|-----------------|------------------------|
| | 8.622 | |

* Suprafața este determinată în planul de proiecție Stereo 70.



Date referitoare la teren

| Crt | Categorie folosință | Intravilan | Suprafața (mp) | Tarla | Parcelă | Nr. topo | Observații / Referințe |
|-----|---------------------|------------|----------------|-------|---------|----------|------------------------|
| 1 | arabil | DA | 8.622 | 2 | 53/1 | - | |

Lungime Segmente

1) Valorile lungimilor segmentelor sunt obținute din proiecție în plan.

| Punct început | X / Y | Punct sfârșit | X / Y | Lungime segment (** (m) |
|---------------|----------------------------|---------------|----------------------------|-------------------------|
| 1 | 432.830,41 301.583,414 | 2 | 432.896,276 301.491,794 | 112.839 |
| 2 | 432.896,276 301.491,794 | 3 | 432.952,274 301.536,449 | 71.623 |
| 3 | 432.952,274 301.536,449 | 4 | 432.917,749 301.583,868 | 58.656 |
| 4 | 432.917,749 301.583,868 | 5 | 432.925,646 301.589,826 | 9.892 |
| 5 | 432.925,646 301.589,826 | 6 | 432.884,144 301.634,269 | 60.808 |

| Punct început | X / Y | Punct sfârșit | X / Y | Lungime segment (** (m) |
|---------------|----------------------------|---------------|----------------------------|-------------------------|
| 6 | 432.884,144 301.634,269 | 7 | 432.868,223 301.619,201 | 21.921 |
| 7 | 432.868,223 301.619,201 | 8 | 432.865,764 301.616,873 | 3.386 |
| 8 | 432.865,764 301.616,873 | 9 | 432.853,908 301.605,653 | 16.323 |
| 9 | 432.853,908 301.605,653 | 10 | 432.842,556 301.594,909 | 15.63 |
| 10 | 432.842,556 301.594,909 | 1 | 432.830,41 301.583,414 | 16.723 |

** Lungimile segmentelor sunt determinate în planul de proiecție Stereo 70 și sunt rotunjite la 1 milimetru.

*** Distanța dintre puncte este formată din segmente cumulate ce sunt mai mici decât valoarea 1 milimetru.

**DATE DESPRE IMOBILUL NR. 10716**

Oficiul de Cadastru și Publicitate Imobiliară DOLJ
Biroul de Cadastru și Publicitate Imobiliară Craiova

A. Partea I. Descrierea imobilului

TEREN Intravilan

Nr. CF vechi:42
Nr. cadastral vechi:47

Adresa: Loc. Teslui, Jud. Dolj, T1, P16/2

| Nr. Crt | Nr cadastral Nr. topografic | Suprafața* (mp) | Observații / Referințe |
|---------|-----------------------------|-----------------|---|
| A1 | 31741 | 1.280 | Sector cadastral:11 Teren neimprejmuit; |

B. Partea II. Proprietari și acte

| Inscrieri privitoare la dreptul de proprietate și alte drepturi reale | | Referințe |
|---|--|-----------|
| 32340 / 30/11/2005 | | |
| Act Notarial nr. 4395, din 29/11/2005 emis de NP Sandu Cosmin (incheiere de i.e.m nr 10261/2005 NP Sandu Cosmin); | | |
| B1 | Intabulare, drept de PROPRIETATE, dobandit prin Conventie, cota actuala 1/1, cota initiala 1/1 1) DOVAN SORIN LUCIAN , LIPSA CNP | A1 |

C. Partea III. SARCINI .

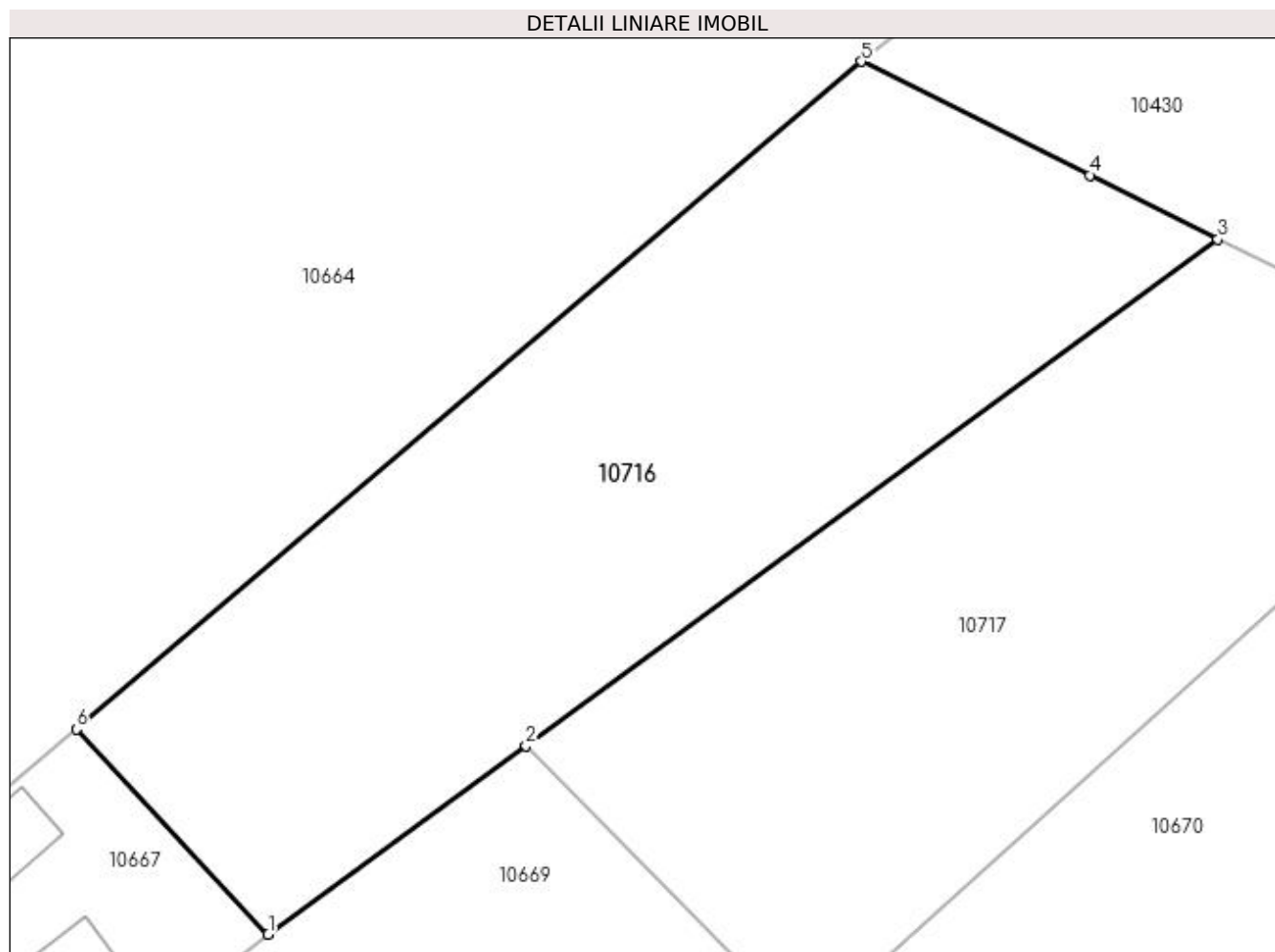
| Inscrieri privind dezmembramintele dreptului de proprietate, drepturi reale de garanție și sarcini | Referințe |
|--|-----------|
| NU SUNT | |

Anexa Nr. 1 La Partea I

Teren

| Nr cadastral | Suprafața (mp)* | Observații / Referințe |
|--------------|-----------------|------------------------|
| 31741 | 1.280 | |

* Suprafața este determinată în planul de proiecție Stereo 70.



Date referitoare la teren

| Crt | Categorie folosință | Intra vilan | Suprafața (mp) | Tarla | Parcelă | Nr. topo | Observații / Referințe |
|-----|---------------------|-------------|----------------|-------|---------|----------|------------------------|
| 1 | arabil | DA | 1.280 | 1 | 16/2 | - | |

Lungime Segmente

1) Valorile lungimilor segmentelor sunt obținute din proiecție în plan.

| Punct început | X / Y | Punct sfârșit | X / Y | Lungime segment (** (m) |
|---------------|----------------------------|---------------|----------------------------|-------------------------|
| 1 | 432.516,256 301.845,631 | 2 | 432.531,782 301.856,991 | 19.238 |
| 2 | 432.531,782 301.856,991 | 3 | 432.573,458 301.887,486 | 51.641 |
| 3 | 432.573,458 301.887,486 | 4 | 432.565,737 301.891,331 | 8.625 |
| 4 | 432.565,737 301.891,331 | 5 | 432.551,978 301.898,183 | 15.371 |
| 5 | 432.551,978 301.898,183 | 6 | 432.504,701 301.857,981 | 62.059 |

| Punct început | X / Y | Punct sfârșit | X / Y | Lungime segment (** (m) |
|---------------|----------------------------|---------------|----------------------------|-------------------------|
| 6 | 432.504,701 301.857,981 | 1 | 432.516,256 301.845,631 | 16.913 |

** Lungimile segmentelor sunt determinate în planul de proiecție Stereo 70 și sunt rotunjite la 1 milimetru.

*** Distanța dintre puncte este formată din segmente cumulate ce sunt mai mici decât valoarea 1 milimetru.

**DATE DESPRE IMOBILUL NR. 10717**

Oficiul de Cadastru și Publicitate Imobiliară DOLJ
Biroul de Cadastru și Publicitate Imobiliară Craiova

A. Partea I. Descrierea imobilului

TEREN Intravilan

Nr. CF vechi:39
Nr. cadastral vechi:53

Adresa: Loc. Teslui, Jud. Dolj, T1, P18/1

| Nr. Crt | Nr cadastral Nr. topografic | Suprafața* (mp) | Observații / Referințe |
|---------|-----------------------------|-----------------|---|
| A1 | 31727 | 1.154 | Sector cadastral:11 Teren neimprejmuit; |

B. Partea II. Proprietari și acte

| Inscrieri privitoare la dreptul de proprietate și alte drepturi reale | | Referințe |
|---|--|-----------|
| 32339 / 30/11/2005 | | |
| Act Notarial nr. 4392, din 29/11/2005 emis de NP Sandu Cosmin; | | |
| B1 | Intabulare, drept de PROPRIETATE, dobandit prin Conventie, cota actuala 1/1, cota initiala 1/1 1) DOVAN SORIN LUCIAN, LIPSA CNP | A1 |

C. Partea III. SARCINI .

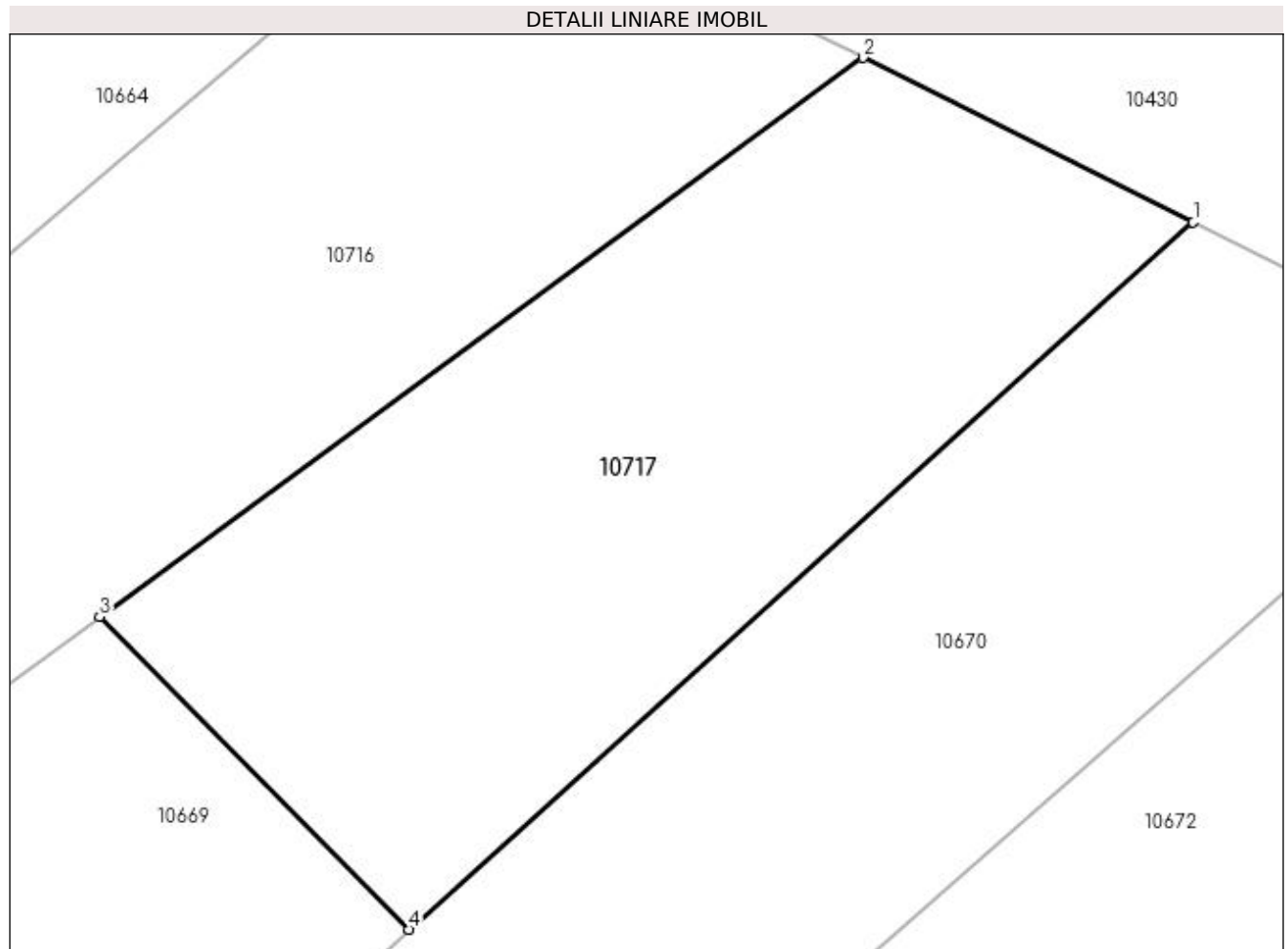
| Inscrieri privind dezmembramintele dreptului de proprietate, drepturi reale de garanție și sarcini | Referințe |
|--|-----------|
| NU SUNT | |

Anexa Nr. 1 La Partea I

Teren

| Nr cadastral | Suprafața (mp)* | Observații / Referințe |
|--------------|-----------------|------------------------|
| 31727 | 1.154 | |

* Suprafața este determinată în planul de proiecție Stereo 70.



Date referitoare la teren

| Crt | Categorie folosință | Intravilan | Suprafața (mp) | Tarla | Parcelă | Nr. topo | Observații / Referințe |
|-----|---------------------|------------|----------------|-------|---------|----------|------------------------|
| 1 | arabil | DA | 1.154 | 1 | 18/1 | - | |

Lungime Segmente

1) Valorile lungimilor segmentelor sunt obținute din proiecție în plan.

| Punct început | X / Y | Punct sfârșit | X / Y | Lungime segment (** (m) |
|---------------|----------------------------|---------------|----------------------------|-------------------------|
| 1 | 432.591,497 301.878,504 | 2 | 432.573,458 301.887,486 | 20.151 |
| 2 | 432.573,458 301.887,486 | 3 | 432.531,782 301.856,991 | 51.641 |
| 3 | 432.531,782 301.856,991 | 4 | 432.548,683 301.839,907 | 24.031 |
| 4 | 432.548,683 301.839,907 | 1 | 432.591,497 301.878,504 | 57.643 |

**** Lungimile segmentelor sunt determinate în planul de proiecție Stereo 70 și sunt rotunjite la 1 milimetru.**

***** Distanța dintre puncte este formată din segmente cumulate ce sunt mai mici decât valoarea 1 milimetru.**

**DATE DESPRE IMOBILUL NR. 10719**

Oficiul de Cadastru și Publicitate Imobiliară DOLJ
Biroul de Cadastru și Publicitate Imobiliară Craiova

A. Partea I. Descrierea imobilului

TEREN Intravilan

Adresa: Loc. Teslui, Jud. Dolj, T1, P25/1

| Nr. Crt | Nr cadastral Nr. topografic | Suprafața* (mp) | Observații / Referințe |
|---------|-----------------------------|-----------------|--|
| A1 | 32041 | 620 | Sector cadastral:11 Teren neimprejmut; |

B. Partea II. Proprietari și acte

| Inscrieri privitoare la dreptul de proprietate și alte drepturi reale | | Referințe |
|---|--|-----------|
| 112389 / 07/06/2018 | | |
| Act Notarial nr. CONTRACT DE DONATIE AUT NR 1737, din 07/06/2018 emis de NP Sorop Alexandru Oliviu; | | |
| B1 | Intabulare, drept de PROPRIETATE, dobândit prin Conventie, cota actuala 1/1, cota initiala 1/1 1) BERBECE NICUȘOR 2) BERBECE MIHAELA | A1 |
| B2 | se noteaza clauza de inalienabilitate asupra imobilului de sub A1 pentru o perioada de 30 de ani de la data incheierii prezentului contract | A1 |

C. Partea III. SARCINI .

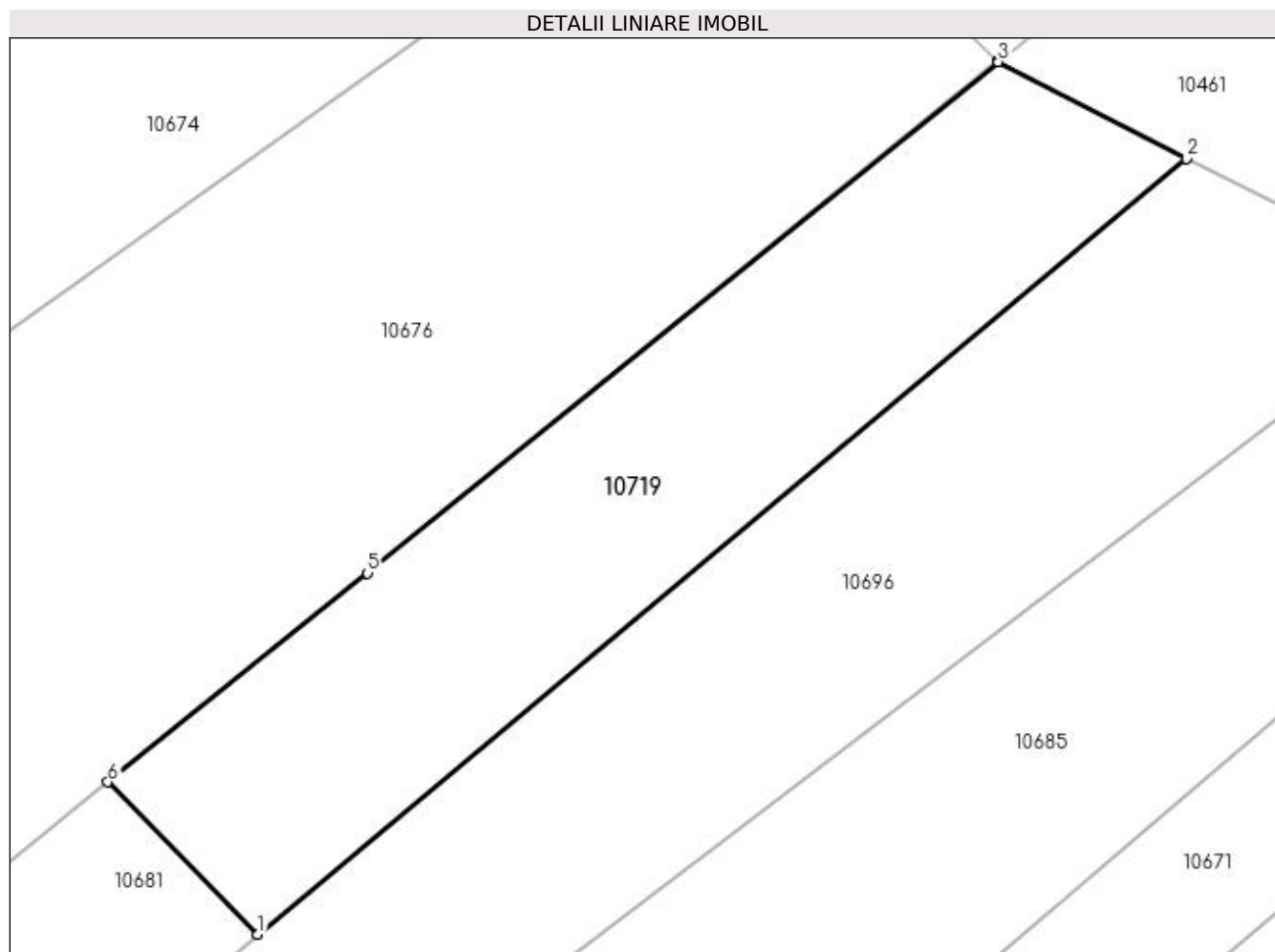
| Inscrieri privind dezmembramintele dreptului de proprietate, drepturi reale de garanție și sarcini | Referințe |
|--|-----------|
| NU SUNT | |

Anexa Nr. 1 La Partea I

Teren

| Nr cadastral | Suprafața (mp)* | Observații / Referințe |
|--------------|-----------------|------------------------|
| 32041 | 620 | |

* Suprafața este determinată în planul de proiecție Stereo 70.



Date referitoare la teren

| Crt | Categorie folosință | Intravilan | Suprafața (mp) | Tarla | Parcelă | Nr. topo | Observații / Referințe |
|-----|---------------------|------------|----------------|-------|---------|----------|------------------------|
| 1 | arabil | DA | 620 | 1 | 25/1 | - | |

Lungime Segmente

1) Valorile lungimilor segmentelor sunt obținute din proiecție în plan.

| Punct început | X / Y | Punct sfârșit | X / Y | Lungime segment (** (m) |
|---------------|----------------------------|---------------|----------------------------|-------------------------|
| 1 | 432.616,931 301.789,537 | 2 | 432.664,169 301.828,985 | 61.543 |
| 2 | 432.664,169 301.828,985 | 3 | 432.654,61 301.833,907 | 10.752 |
| 3 | 432.654,61 301.833,907 | 4 | 432.654,558 301.833,934 | 0.059 |
| 4 | 432.654,558 301.833,934 | 5 | 432.622,514 301.807,909 | 41.281 |
| 5 | 432.622,514 301.807,909 | 6 | 432.609,298 301.797,287 | 16.956 |

| Punct început | X / Y | Punct sfârşit | X / Y | Lungime segment (** (m) |
|---------------|----------------------------|---------------|----------------------------|-------------------------|
| 6 | 432.609,298 301.797,287 | 1 | 432.616,931 301.789,537 | 10.878 |

** Lungimile segmentelor sunt determinate în planul de proiecţie Stereo 70 şi sunt rotunjite la 1 milimetru.

*** Distanţa dintre puncte este formată din segmente cumulate ce sunt mai mici decât valoarea 1 milimetru.

**DATE DESPRE IMOBILUL NR. 10720**

Oficiul de Cadastru și Publicitate Imobiliară DOLJ
Biroul de Cadastru și Publicitate Imobiliară Craiova

A. Partea I. Descrierea imobilului

TEREN Intravilan

Adresa: Loc. Teslui, Jud. Dolj, T10, P33/1

| Nr. Crt | Nr cadastral Nr. topografic | Suprafața* (mp) | Observații / Referințe |
|---------|-----------------------------|-----------------|---|
| A1 | | 908 | Sector cadastral:11 Teren neimpregmuit; |

Construcții

| Crt | Nr cadastral Nr. topografic | Adresa | Observații / Referințe |
|------|-----------------------------|------------------------------------|---|
| A1.1 | | Loc. Teslui, Jud. Dolj, T10, P33/1 | Nr. niveluri:1; S. construita la sol:51 mp; |

B. Partea II. Proprietari și acte

| Inscrieri privitoare la dreptul de proprietate și alte drepturi reale | | Referințe |
|---|---|-----------|
| / | | |
| Act Administrativ nr. TDP 634-15093, din 11/05/1994 emis de CJSDPAT DOLJ; | | |
| B1 | Intabulare, drept de PROPRIETATE, dobandit prin Reconstituire, cota actuala 1/1, cota initiala 1/1 1) COJOCARU VALERICĂ, LIPSA CNP | A1 |
| Act Normativ nr. Legea 7, din 13/03/1996 emis de PARLAMENTUL ROMÂNIEI; | | |
| B2 | Intabulare, drept de PROPRIETATE, dobandit prin Lege, cota actuala 1/1, cota initiala 1/1 1) COJOCARU VALERICĂ, LIPSA CNP | A1.1 |

C. Partea III. SARCINI .

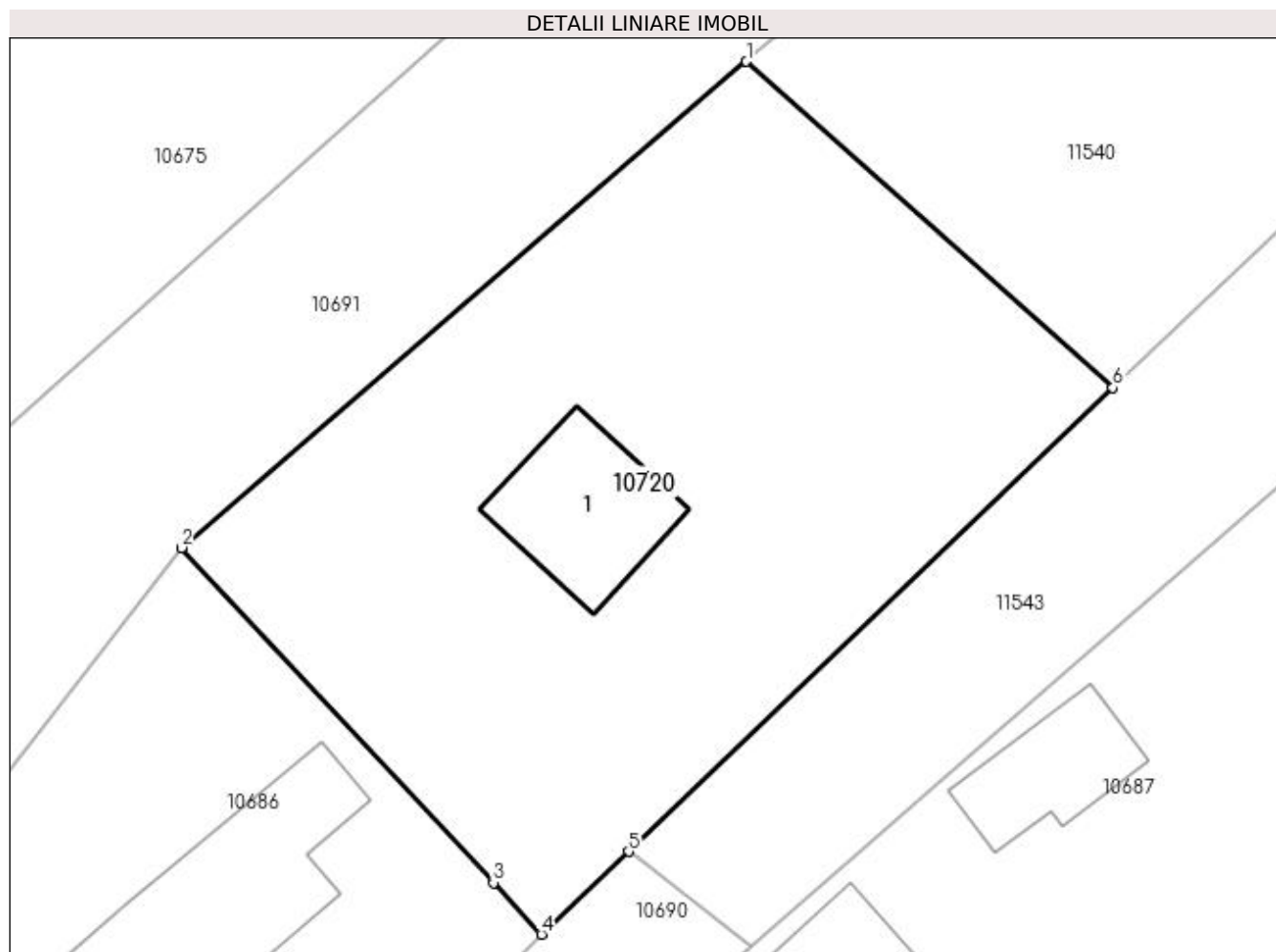
| Inscrieri privind dezmembramintele dreptului de proprietate, drepturi reale de garanție și sarcini | Referințe |
|--|-----------|
| NU SUNT | |

Anexa Nr. 1 La Partea I

Teren

| Nr cadastral | Suprafața (mp)* | Observații / Referințe |
|--------------|-----------------|------------------------|
| | 908 | |

* Suprafața este determinată în planul de proiecție Stereo 70.



Date referitoare la teren

| Crt | Categorie folosință | Intra vilan | Suprafața (mp) | Tarla | Parcelă | Nr. topo | Observații / Referințe |
|-----|---------------------|-------------|----------------|-------|---------|----------|------------------------|
| 1 | arabil | DA | 908 | 10 | 33/1 | - | |

Date referitoare la construcții

| Crt | Număr | Destinație construcție | Supraf. (mp) | Situație juridică | Observații / Referințe |
|------|-------|------------------------|--------------|-------------------|---|
| A1.1 | | construcții anexa | 51 | Cu acte | Nr. niveluri:1; S. construita la sol:51 mp; |

Lungime Segmente

1) Valorile lungimilor segmentelor sunt obținute din proiecție în plan.

| Punct început | X / Y | Punct sfârșit | X / Y | Lungime segment (** (m) |
|---------------|----------------------------|---------------|----------------------------|-------------------------|
| 1 | 432.711,306 301.741,672 | 2 | 432.684,032 301.718,219 | 35.971 |
| 2 | 432.684,032 301.718,219 | 3 | 432.699,094 301.702,069 | 22.084 |
| 3 | 432.699,094 301.702,069 | 4 | 432.701,421 301.699,573 | 3.412 |
| 4 | 432.701,421 301.699,573 | 5 | 432.705,608 301.703,576 | 5.793 |

| Punct început | X / Y | Punct sfârșit | X / Y | Lungime segment (** (m) |
|---------------|----------------------------|---------------|----------------------------|-------------------------|
| 5 | 432.705,608 301.703,576 | 6 | 432.728,99 301.725,933 | 32.35 |
| 6 | 432.728,99 301.725,933 | 1 | 432.711,306 301.741,672 | 23.674 |

** Lungimile segmentelor sunt determinate în planul de proiecție Stereo 70 și sunt rotunjite la 1 milimetru.

*** Distanța dintre puncte este formată din segmente cumulate ce sunt mai mici decât valoarea 1 milimetru.

**DATE DESPRE IMOBILUL NR. 10721**

Oficiul de Cadastru și Publicitate Imobiliară DOLJ
Biroul de Cadastru și Publicitate Imobiliară Craiova

A. Partea I. Descrierea imobilului

TEREN Intravilan

Adresa: Loc. Teslui, Jud. Dolj, T1, P5/1

| Nr. Crt | Nr cadastral Nr. topografic | Suprafața* (mp) | Observații / Referințe |
|---------|-----------------------------|-----------------|---|
| A1 | | 2.534 | Sector cadastral:11 Teren neimprejmuit; |

B. Partea II. Proprietari și acte

| Inscrieri privitoare la dreptul de proprietate și alte drepturi reale | Referințe |
|--|-----------|
| / | |
| Act Administrativ nr. TDP 576-2198, din 11/04/1994 emis de CJSDPAT DOLJ; | |
| B1 | A1 |
| Intabulare, drept de PROPRIETATE, dobândit prin Reconstituire, cota actuala 1/1, cota initiala 1/1 1) NITU MARIN, LIPSA CNP | |

C. Partea III. SARCINI .

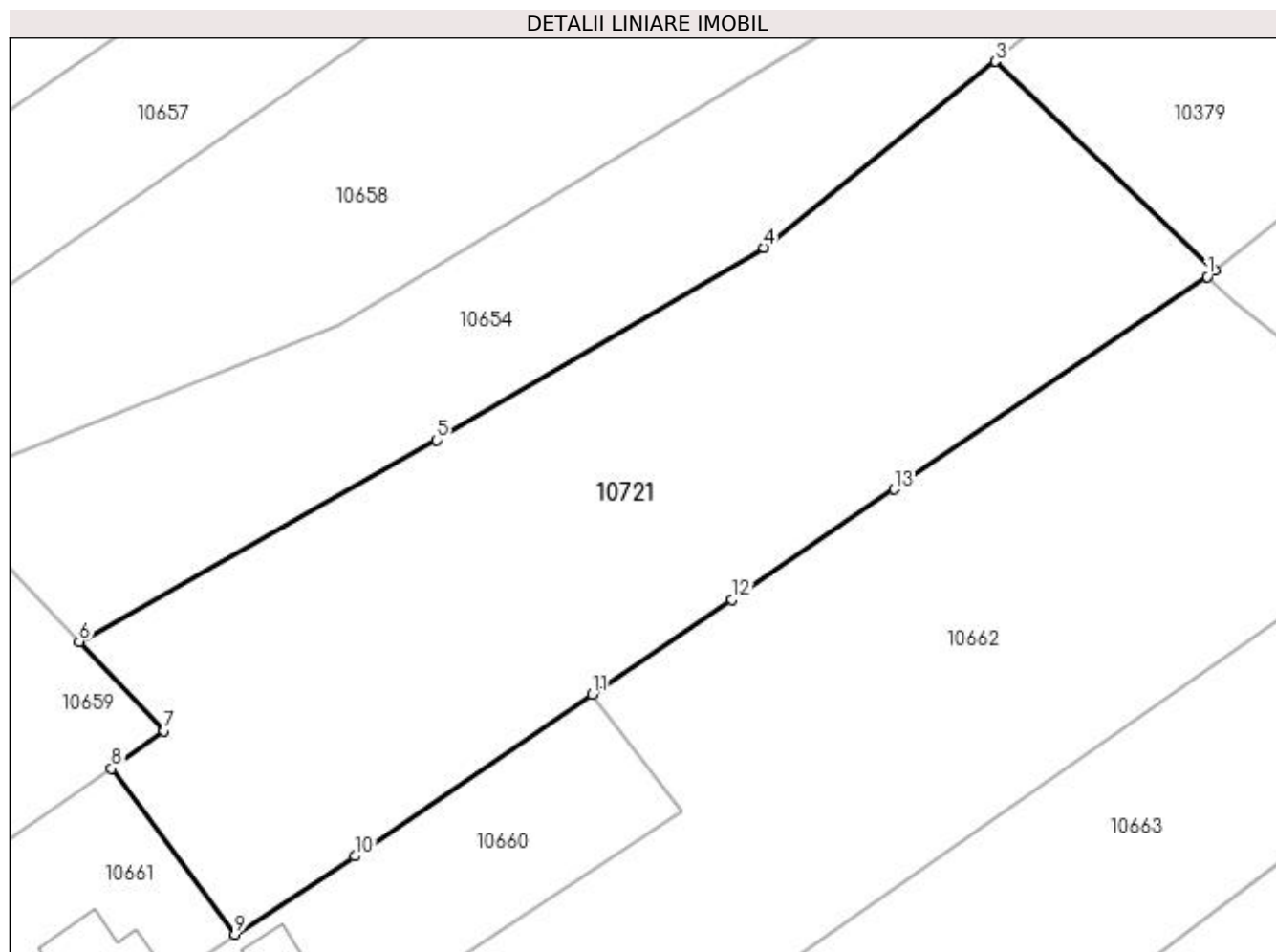
| Inscrieri privind dezmembramintele dreptului de proprietate, drepturi reale de garanție și sarcini | Referințe |
|--|-----------|
| NU SUNT | |

Anexa Nr. 1 La Partea I

Teren

| | | |
|--------------|-----------------|------------------------|
| Nr cadastral | Suprafața (mp)* | Observații / Referințe |
| | 2.534 | |

* Suprafața este determinată în planul de proiecție Stereo 70.



Date referitoare la teren

| Crt | Categorie folosință | Intravilan | Suprafața (mp) | Tarla | Parcelă | Nr. topo | Observații / Referințe |
|-----|---------------------|------------|----------------|-------|---------|----------|------------------------|
| 1 | arabil | DA | 2.534 | 1 | 5/1 | - | |

Lungime Segmente

1) Valorile lungimilor segmentelor sunt obținute din proiecție în plan.

| Punct început | X / Y | Punct sfârșit | X / Y | Lungime segment (** (m) |
|---------------|----------------------------|---------------|----------------------------|-------------------------|
| 1 | 432.493,095 301.976,246 | 2 | 432.493,79 301.976,8 | 0.889 |
| 2 | 432.493,79 301.976,8 | 3 | 432.474,757 301.994,868 | 26.243 |
| 3 | 432.474,757 301.994,868 | 4 | 432.454,71 301.978,759 | 25.717 |
| 4 | 432.454,71 301.978,759 | 5 | 432.426,397 301.962,086 | 32.857 |
| 5 | 432.426,397 301.962,086 | 6 | 432.395,411 301.944,669 | 35.546 |

| Punct început | X / Y | Punct sfârșit | X / Y | Lungime segment (** (m) |
|---------------|----------------------------|---------------|----------------------------|-------------------------|
| 6 | 432.395,411 301.944,669 | 7 | 432.402,788 301.936,923 | 10.697 |
| 7 | 432.402,788 301.936,923 | 8 | 432.398,23 301.933,674 | 5.597 |
| 8 | 432.398,23 301.933,674 | 9 | 432.408,921 301.919,324 | 17.895 |
| 9 | 432.408,921 301.919,324 | 10 | 432.419,299 301.926,091 | 12.389 |
| 10 | 432.419,299 301.926,091 | 11 | 432.439,868 301.940,071 | 24.87 |
| 11 | 432.439,868 301.940,071 | 12 | 432.451,96 301.948,289 | 14.62 |
| 12 | 432.451,96 301.948,289 | 13 | 432.466,003 301.957,833 | 16.979 |
| 13 | 432.466,003 301.957,833 | 1 | 432.493,095 301.976,246 | 32.757 |

** Lungimile segmentelor sunt determinate în planul de proiecție Stereo 70 și sunt rotunjite la 1 milimetru.

*** Distanța dintre puncte este formată din segmente cumulate ce sunt mai mici decât valoarea 1 milimetru.

**DATE DESPRE IMOBILUL NR. 10870**

Oficiul de Cadastru și Publicitate Imobiliară DOLJ
Biroul de Cadastru și Publicitate Imobiliară Craiova

A. Partea I. Descrierea imobilului

TEREN Extravilan

Adresa: Jud. Dolj, T5

| Nr. Crt | Nr cadastral Nr. topografic | Suprafața* (mp) | Observații / Referințe |
|---------|-----------------------------|-----------------|---|
| A1 | | 39.547 | Sector cadastral:11 Teren neimprejmuit; |

B. Partea II. Proprietari și acte

| Inscrieri privitoare la dreptul de proprietate și alte drepturi reale | | Referințe |
|---|---|-----------|
| / | | |
| Act Normativ nr. Legea 7, din 13/03/1996 emis de PARLAMENTUL ROMÂNIEI (art.13 alin.14); | | |
| B1 | Intabulare, drept de PROPRIETATE, dobandit prin Lege, cota actuala 1/1, cota initiala 1/1 | A1 |
| 1) COMUNA TESLUI-Rezerva comisiei locale de fond funciar, CIF:4553330 | | |

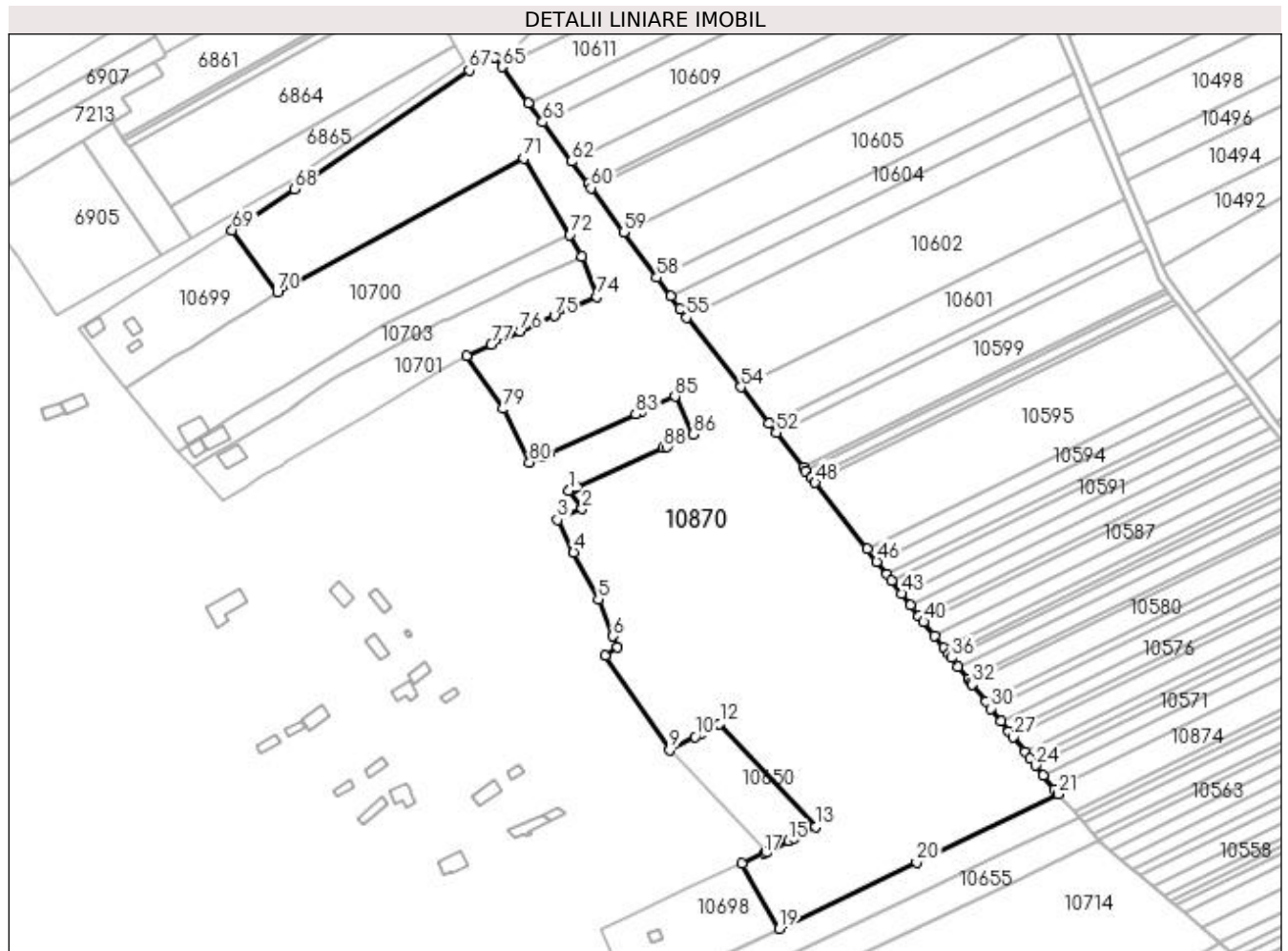
C. Partea III. SARCINI .

| Inscrieri privind dezmembramintele dreptului de proprietate, drepturi reale de garanție și sarcini | Referințe |
|--|-----------|
| NU SUNT | |

Anexa Nr. 1 La Partea I**Teren**

| Nr cadastral | Suprafața (mp)* | Observații / Referințe |
|--------------|-----------------|------------------------|
| | 39.547 | |

* Suprafața este determinată în planul de proiecție Stereo 70.

**Date referitoare la teren**

| Crt | Categorie folosință | Intravilan | Suprafața (mp) | Tarla | Parcelă | Nr. topo | Observații / Referințe |
|-----|---------------------|------------|----------------|-------|---------|----------|------------------------|
| 1 | arabil | NU | 39.547 | 5 | - | - | |

Lungime Segmente

1) Valorile lungimilor segmentelor sunt obținute din proiecție în plan.

| Punct început | X / Y | Punct sfârșit | X / Y | Lungime segment |
|---------------|---------------------------|---------------|---------------------------|-----------------|
| 1 | 432.230,779 / 302.665,744 | 2 | 432.236,836 / 302.657,407 | 10.305 |
| 4 | 432.232,842 / 302.637,379 | 5 | 432.244,202 / 302.615,947 | 24.257 |
| 7 | 432.252,981 / 302.593,934 | 8 | 432.247,217 / 302.589,889 | 7.042 |
| 10 | 432.288,59 / 302.552,775 | 11 | 432.291,088 / 302.554,093 | 2.824 |
| 13 | 432.343,955 / 302.511,437 | 14 | 432.333,951 / 302.506,258 | 11.265 |
| 16 | 432.321,842 / 302.499,991 | 17 | 432.320,202 / 302.499,245 | 1.802 |

| Punct început | X / Y | Punct sfârșit | X / Y | Lungime segment |
|---------------|---------------------------|---------------|---------------------------|-----------------|
| 2 | 432.236,836 / 302.657,407 | 3 | 432.225,531 / 302.652,316 | 12.398 |
| 5 | 432.244,202 / 302.615,947 | 6 | 432.250,962 / 302.598,998 | 18.247 |
| 8 | 432.247,217 / 302.589,889 | 9 | 432.276,93 / 302.546,623 | 52.486 |
| 11 | 432.291,088 / 302.554,093 | 12 | 432.299,929 / 302.558,758 | 9.996 |
| 14 | 432.333,951 / 302.506,258 | 15 | 432.331,443 / 302.504,96 | 2.824 |
| 17 | 432.320,202 / 302.499,245 | 18 | 432.310,207 / 302.494,699 | 10.98 |

| Punct început | X / Y | Punct sfârșit | X / Y | Lungime segment |
|---------------|---------------------------|---------------|---------------------------|-----------------|
| 3 | 432.225,531 / 302.652,316 | 4 | 432.232,842 / 302.637,379 | 16.63 |
| 6 | 432.250,962 / 302.598,998 | 7 | 432.252,981 / 302.593,934 | 5.452 |
| 9 | 432.276,93 / 302.546,623 | 10 | 432.288,59 / 302.552,775 | 13.183 |
| 12 | 432.299,929 / 302.558,758 | 13 | 432.343,955 / 302.511,437 | 64.634 |
| 15 | 432.331,443 / 302.504,96 | 16 | 432.321,842 / 302.499,991 | 10.811 |
| 18 | 432.310,207 / 302.494,699 | 19 | 432.327,337 / 302.464,787 | 34.47 |

| Punct început | X / Y | Punct sfârșit | X / Y | Lungime segment | Punct început | X / Y | Punct sfârșit | X / Y | Lungime segment | Punct început | X / Y | Punct sfârșit | X / Y | Lungime segment |
|---------------|----------------------------|---------------|----------------------------|-----------------|---------------|----------------------------|---------------|----------------------------|-----------------|---------------|----------------------------|---------------|----------------------------|-----------------|
| 19 | 432.327,337 302.464,787 | 20 | 432.390,349 302.495,21 | 69.972 | 20 | 432.390,349 302.495,21 | 21 | 432.455,132 302.526,514 | 71.95 | 21 | 432.455,132 302.526,514 | 22 | 432.453,467 302.528,65 | 2.708 |
| 22 | 432.453,467 302.528,65 | 23 | 432.448,423 302.535,121 | 8.205 | 23 | 432.448,423 302.535,121 | 24 | 432.444,838 302.539,721 | 5.832 | 24 | 432.444,838 302.539,721 | 25 | 432.442,436 302.542,802 | 3.907 |
| 25 | 432.442,436 302.542,802 | 26 | 432.440,025 302.545,896 | 3.922 | 26 | 432.440,025 302.545,896 | 27 | 432.434,712 302.552,712 | 8.642 | 27 | 432.434,712 302.552,712 | 28 | 432.432,712 302.555,278 | 3.253 |
| 28 | 432.432,712 302.555,278 | 29 | 432.429,056 302.559,968 | 5.947 | 29 | 432.429,056 302.559,968 | 30 | 432.424,533 302.565,771 | 7.357 | 30 | 432.424,533 302.565,771 | 31 | 432.422,082 302.568,917 | 3.988 |
| 31 | 432.422,082 302.568,917 | 32 | 432.415,939 302.576,798 | 9.992 | 32 | 432.415,939 302.576,798 | 33 | 432.415,256 302.577,674 | 1.111 | 33 | 432.415,256 302.577,674 | 34 | 432.413,891 302.579,425 | 2.22 |
| 34 | 432.413,891 302.579,425 | 35 | 432.409,456 302.585,115 | 7.214 | 35 | 432.409,456 302.585,115 | 36 | 432.406,387 302.589,052 | 4.992 | 36 | 432.406,387 302.589,052 | 37 | 432.405,024 302.590,802 | 2.218 |
| 37 | 432.405,024 302.590,802 | 38 | 432.402,76 302.593,706 | 3.682 | 38 | 432.402,76 302.593,706 | 39 | 432.398,449 302.599,237 | 7.013 | 39 | 432.398,449 302.599,237 | 40 | 432.393,527 302.605,551 | 8.006 |
| 40 | 432.393,527 302.605,551 | 41 | 432.391,409 302.608,269 | 3.446 | 41 | 432.391,409 302.608,269 | 42 | 432.387,59 302.613,169 | 6.212 | 42 | 432.387,59 302.613,169 | 43 | 432.383,353 302.618,604 | 6.891 |
| 43 | 432.383,353 302.618,604 | 44 | 432.378,836 302.624,399 | 7.347 | 44 | 432.378,836 302.624,399 | 45 | 432.376,511 302.627,383 | 3.783 | 45 | 432.376,511 302.627,383 | 46 | 432.371,997 302.633,175 | 7.343 |
| 46 | 432.371,997 302.633,175 | 47 | 432.367,485 302.638,964 | 7.34 | 47 | 432.367,485 302.638,964 | 48 | 432.343,733 302.669,436 | 38.635 | 48 | 432.343,733 302.669,436 | 49 | 432.342,039 302.671,61 | 2.756 |
| 49 | 432.342,039 302.671,61 | 50 | 432.339,494 302.674,875 | 4.14 | 50 | 432.339,494 302.674,875 | 51 | 432.338,434 302.676,235 | 1.724 | 51 | 432.338,434 302.676,235 | 52 | 432.325,836 302.692,397 | 20.492 |
| 52 | 432.325,836 302.692,397 | 53 | 432.322,535 302.696,633 | 5.37 | 53 | 432.322,535 302.696,633 | 54 | 432.309,572 302.713,264 | 21.086 | 54 | 432.309,572 302.713,264 | 55 | 432.284,705 302.745,169 | 40.451 |
| 55 | 432.284,705 302.745,169 | 56 | 432.281,603 302.749,148 | 5.045 | 56 | 432.281,603 302.749,148 | 57 | 432.277,38 302.754,896 | 7.133 | 57 | 432.277,38 302.754,896 | 58 | 432.271,069 302.763,484 | 10.658 |
| 58 | 432.271,069 302.763,484 | 59 | 432.255,767 302.784,311 | 25.844 | 59 | 432.255,767 302.784,311 | 60 | 432.240,835 302.804,634 | 25.219 | 60 | 432.240,835 302.804,634 | 61 | 432.239,491 302.806,464 | 2.271 |
| 61 | 432.239,491 302.806,464 | 62 | 432.231,899 302.816,797 | 12.822 | 62 | 432.231,899 302.816,797 | 63 | 432.218,682 302.834,785 | 22.322 | 63 | 432.218,682 302.834,785 | 64 | 432.212,147 302.843,679 | 11.037 |
| 64 | 432.212,147 302.843,679 | 65 | 432.199,99 302.860,225 | 20.532 | 65 | 432.199,99 302.860,225 | 66 | 432.196,875 302.864,465 | 5.261 | 66 | 432.196,875 302.864,465 | 67 | 432.184,923 302.858,621 | 13.304 |
| 67 | 432.184,923 302.858,621 | 68 | 432.104,638 302.804,048 | 97.077 | 68 | 432.104,638 302.804,048 | 69 | 432.076,144 302.785,311 | 34.103 | 69 | 432.076,144 302.785,311 | 70 | 432.096,861 302.756,566 | 35.433 |
| 70 | 432.096,861 302.756,566 | 71 | 432.210,077 302.818,192 | 128.902 | 71 | 432.210,077 302.818,192 | 72 | 432.231,233 302.783,195 | 40.895 | 72 | 432.231,233 302.783,195 | 73 | 432.236,737 302.773,296 | 11.326 |
| 73 | 432.236,737 302.773,296 | 74 | 432.243,477 302.754,765 | 19.719 | 74 | 432.243,477 302.754,765 | 75 | 432.223,996 302.745,936 | 21.388 | 75 | 432.223,996 302.745,936 | 76 | 432.208,451 302.738,89 | 17.067 |
| 76 | 432.208,451 302.738,89 | 77 | 432.195,163 302.732,868 | 14.589 | 77 | 432.195,163 302.732,868 | 78 | 432.183,715 302.727,679 | 12.569 | 78 | 432.183,715 302.727,679 | 79 | 432.200,579 302.703,293 | 29.649 |
| 79 | 432.200,579 302.703,293 | 80 | 432.212,604 302.678,725 | 27.353 | 80 | 432.212,604 302.678,725 | 81 | 432.218,955 302.681,603 | 6.973 | 81 | 432.218,955 302.681,603 | 82 | 432.221,605 302.682,804 | 2.909 |
| 82 | 432.221,605 302.682,804 | 83 | 432.261,373 302.700,826 | 43.661 | 83 | 432.261,373 302.700,826 | 84 | 432.264,023 302.702,027 | 2.909 | 84 | 432.264,023 302.702,027 | 85 | 432.279,415 302.709,002 | 16.899 |
| 85 | 432.279,415 302.709,002 | 86 | 432.287,915 302.691,637 | 19.334 | 86 | 432.287,915 302.691,637 | 87 | 432.275,621 302.686,065 | 13.498 | 87 | 432.275,621 302.686,065 | 88 | 432.274,072 302.685,364 | 1.7 |
| 88 | 432.274,072 302.685,364 | 89 | 432.234,514 302.667,437 | 43.431 | 89 | 432.234,514 302.667,437 | 90 | 432.233,203 302.666,842 | 1.44 | 90 | 432.233,203 302.666,842 | 91 | 432.231,655 302.666,141 | 1.699 |
| 91 | 432.231,655 302.666,141 | 1 | 432.230,779 302.665,744 | 0.962 | | | | | | | | | | |

** Lungimile segmentelor sunt determinate în planul de proiecție Stereo 70 și sunt rotunjite la 1 milimetru.

*** Distanța dintre puncte este formată din segmente cumulate ce sunt mai mici decât valoarea 1 milimetru.

**DATE DESPRE IMOBILUL NR. 10873**

Oficiul de Cadastru și Publicitate Imobiliară DOLJ
Biroul de Cadastru și Publicitate Imobiliară Craiova

A. Partea I. Descrierea imobilului

TEREN Intravilan

Adresa: Loc. Teslui, Jud. Dolj, T13, P108/1

| Nr. Crt | Nr cadastral Nr. topografic | Suprafața* (mp) | Observații / Referințe |
|---------|-----------------------------|-----------------|---|
| A1 | | 810 | Sector cadastral:11 Teren neimprejmuit; |

B. Partea II. Proprietari și acte

| Inscrieri privitoare la dreptul de proprietate și alte drepturi reale | Referințe |
|--|-----------|
| / | |
| Act Administrativ nr. TDP 180-9566, din 05/11/1993 emis de CJSDPAT DOLJ; | |
| B1 | A1 |
| Intabulare, drept de PROPRIETATE, dobândit prin Reconstituire, cota actuala 1/1, cota initiala 1/1 | |
| 1) GHEORGHICĂ CONSTANTIN, LIPSA CNP | |

C. Partea III. SARCINI .

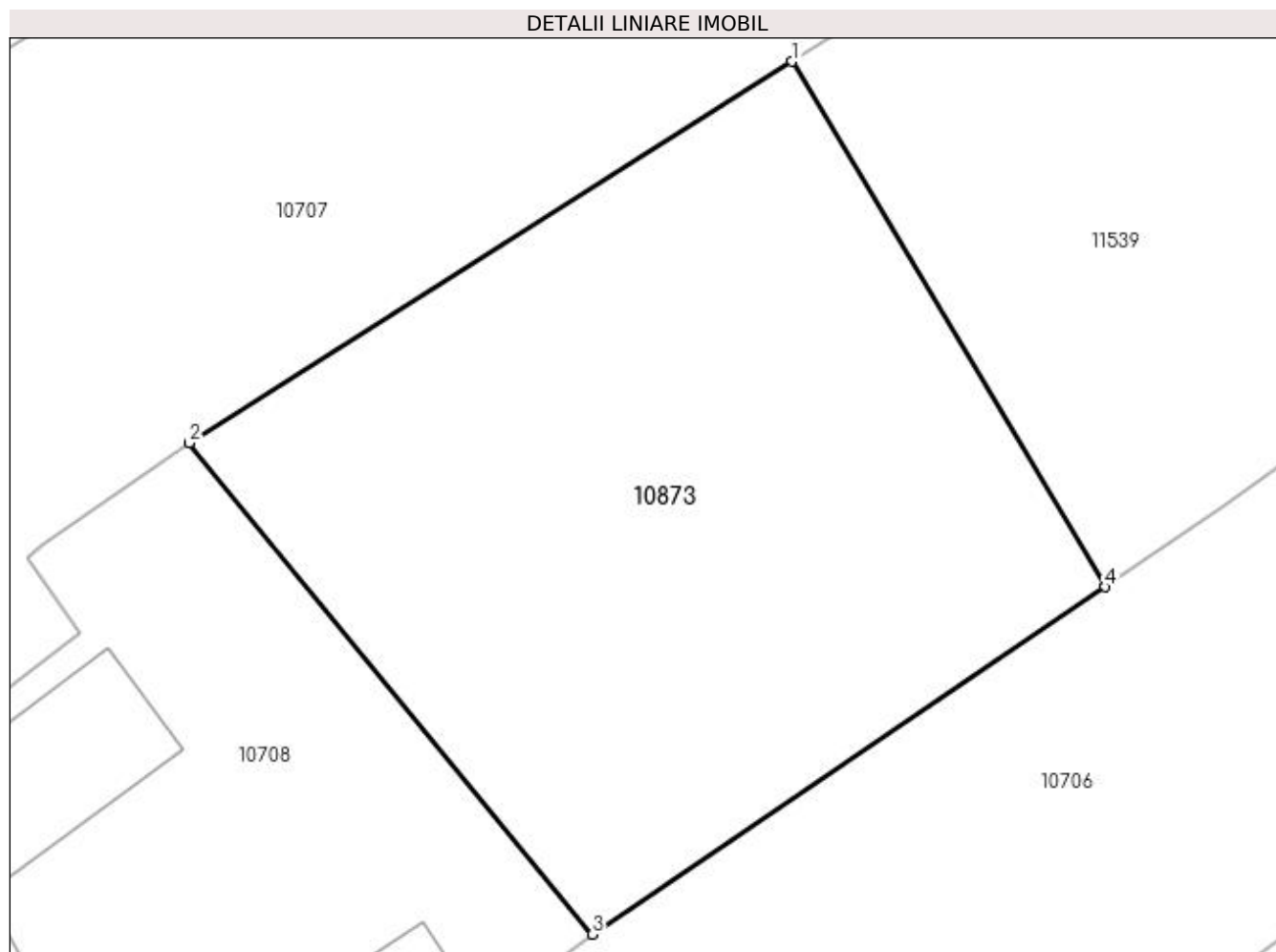
| Inscrieri privind dezmembramintele dreptului de proprietate, drepturi reale de garanție și sarcini | Referințe |
|--|-----------|
| NU SUNT | |

Anexa Nr. 1 La Partea I

Teren

| Nr cadastral | Suprafața (mp)* | Observații / Referințe |
|--------------|-----------------|------------------------|
| | 810 | |

* Suprafața este determinată în planul de proiecție Stereo 70.



Date referitoare la teren

| Crt | Categorie folosință | Intravilan | Suprafața (mp) | Tarla | Parcelă | Nr. topo | Observații / Referințe |
|-----|---------------------|------------|----------------|-------|---------|----------|------------------------|
| 1 | arabil | DA | 810 | 13 | 108/1 | - | |

Lungime Segmente

1) Valorile lungimilor segmentelor sunt obținute din proiecție în plan.

| Punct început | X / Y | Punct sfârșit | X / Y | Lungime segment (** (m) |
|---------------|----------------------------|---------------|----------------------------|-------------------------|
| 1 | 432.194,621 302.613,211 | 2 | 432.167,946 302.596,344 | 31.56 |
| 2 | 432.167,946 302.596,344 | 3 | 432.185,792 302.574,616 | 28.117 |
| 3 | 432.185,792 302.574,616 | 4 | 432.208,474 302.589,984 | 27.398 |
| 4 | 432.208,474 302.589,984 | 1 | 432.194,621 302.613,211 | 27.044 |

**** Lungimile segmentelor sunt determinate în planul de proiecție Stereo 70 și sunt rotunjite la 1 milimetru.**

***** Distanța dintre puncte este formată din segmente cumulate ce sunt mai mici decât valoarea 1 milimetru.**

**DATE DESPRE IMOBILUL NR. 10874**

Oficiul de Cadastru și Publicitate Imobiliară DOLJ
Biroul de Cadastru și Publicitate Imobiliară Craiova

A. Partea I. Descrierea imobilului

TEREN Extravilan

Adresa: Jud. Dolj, T12, P136

| Nr. Crt | Nr cadastral Nr. topografic | Suprafața* (mp) | Observații / Referințe |
|---------|-----------------------------|-----------------|---|
| A1 | | 2.500 | Sector cadastral:11 Teren neimprejmuit; |

B. Partea II. Proprietari și acte

| Inscrieri privitoare la dreptul de proprietate și alte drepturi reale | | Referințe |
|---|---|-----------|
| / | | |
| Act Normativ nr. Legea 7, din 13/03/1996 emis de PARLAMENTUL ROMÂNIEI (art.13 alin.14); | | |
| B1 | Intabulare, drept de PROPRIETATE, dobandit prin Lege, cota actuala 1/1, cota initiala 1/1 | A1 |
| 1) COMUNA TESLUI-Rezerva comisiei locale de fond funciar, CIF:4553330 | | |

C. Partea III. SARCINI .

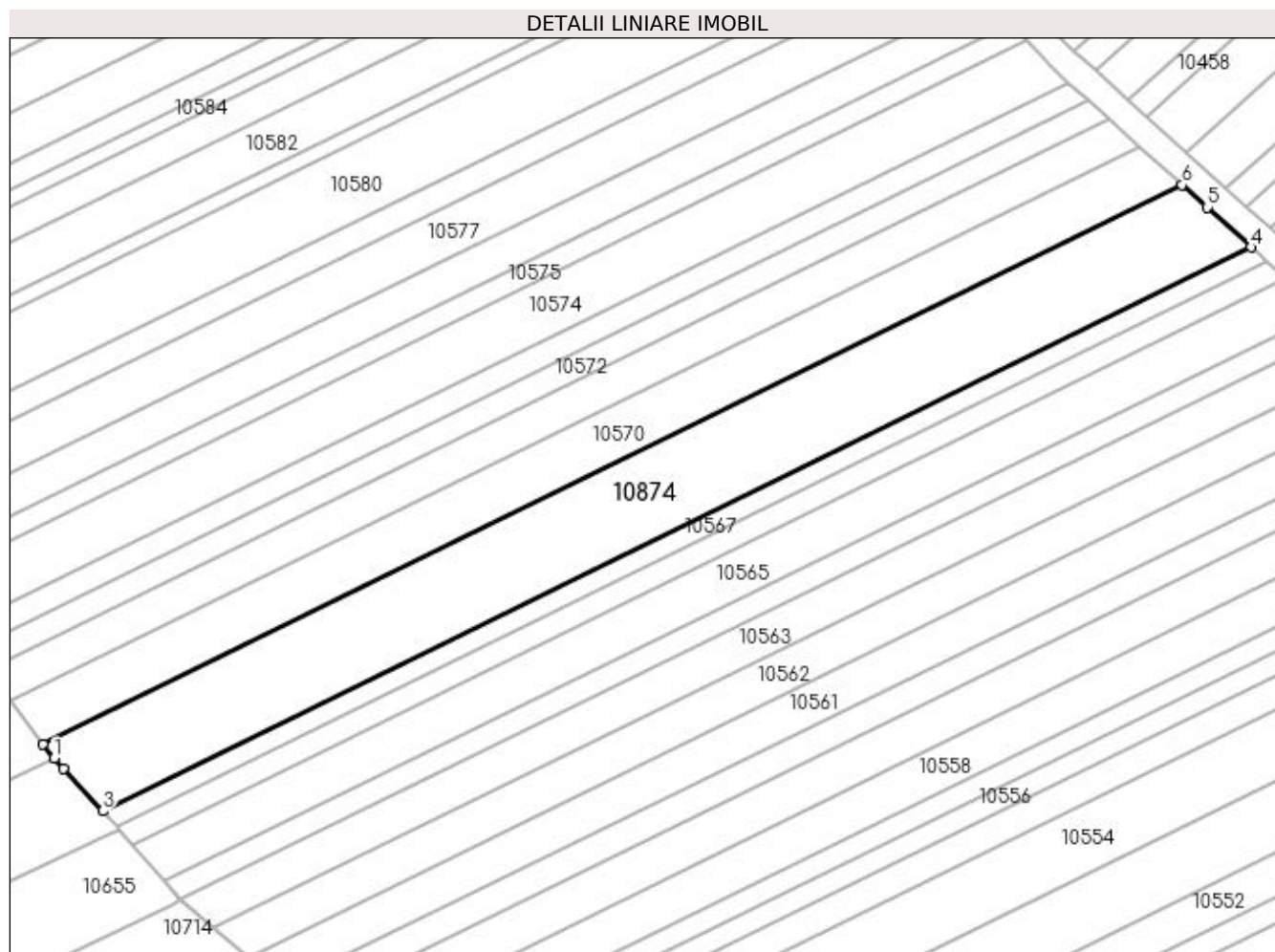
| Inscrieri privind dezmembramintele dreptului de proprietate, drepturi reale de garanție și sarcini | Referințe |
|--|-----------|
| NU SUNT | |

Anexa Nr. 1 La Partea I

Teren

| | | |
|--------------|-----------------|------------------------|
| Nr cadastral | Suprafața (mp)* | Observații / Referințe |
| | 2.500 | |

* Suprafața este determinată în planul de proiecție Stereo 70.



Date referitoare la teren

| Crt | Categorie folosință | Intra vilan | Suprafața (mp) | Tarla | Parcelă | Nr. topo | Observații / Referințe |
|-----|---------------------|-------------|----------------|-------|---------|----------|------------------------|
| 1 | arabil | NU | 2.500 | 12 | 136 | - | |

Lungime Segmente

1) Valorile lungimilor segmentelor sunt obținute din proiecție în plan.

| Punct început | X / Y | Punct sfârșit | X / Y | Lungime segment (** (m) |
|---------------|----------------------------|---------------|----------------------------|-------------------------|
| 1 | 432.455,132 302.526,514 | 2 | 432.456,58 302.524,947 | 2.134 |
| 2 | 432.456,58 302.524,947 | 3 | 432.462,469 302.518,573 | 8.678 |
| 3 | 432.462,469 302.518,573 | 4 | 432.635,558 302.603,526 | 192.813 |
| 4 | 432.635,558 302.603,526 | 5 | 432.628,911 302.609,528 | 8.956 |
| 5 | 432.628,911 302.609,528 | 6 | 432.625,158 302.612,917 | 5.057 |

| Punct început | X / Y | Punct sfârșit | X / Y | Lungime segment (** (m) |
|---------------|----------------------------|---------------|----------------------------|-------------------------|
| 6 | 432.625,158 302.612,917 | 7 | 432.453,467 302.528,65 | 191.256 |
| 7 | 432.453,467 302.528,65 | 1 | 432.455,132 302.526,514 | 2.708 |

** Lungimile segmentelor sunt determinate în planul de proiecție Stereo 70 și sunt rotunjite la 1 milimetru.

*** Distanța dintre puncte este formată din segmente cumulate ce sunt mai mici decât valoarea 1 milimetru.

**DATE DESPRE IMOBILUL NR. 11423**

Oficiul de Cadastru și Publicitate Imobiliară DOLJ
Biroul de Cadastru și Publicitate Imobiliară Craiova

A. Partea I. Descrierea imobilului

TEREN Intravilan

Nr. CF vechi:23
Nr. cadastral vechi:25

Adresa: Loc. Teslui, Jud. Dolj, T2, P46, 47

| Nr. Crt | Nr cadastral Nr. topografic | Suprafata* (mp) | Observatii / Referinte |
|---------|-----------------------------|-----------------|---------------------------------------|
| A1 | 31723 | 932 | Sector cadastral:11 Teren imprejmuit; |

Construcții

| Crt | Nr cadastral Nr. topografic | Adresa | Observatii / Referinte |
|------|-----------------------------|-------------------------------------|---|
| A1.2 | 31723-C2 | Loc. Teslui, Jud. Dolj, T2, P46, 47 | Nr. niveluri:1; S. construita la sol:19 mp; |
| A1.3 | | Loc. Teslui, Jud. Dolj, T2, P46, 47 | Nr. niveluri:1; S. construita la sol:25 mp; |

B. Partea II. Proprietari și acte

| Inscrieri privitoare la dreptul de proprietate și alte drepturi reale | | Referințe |
|--|---|-----------|
| 8031 / 04/06/2004 | | |
| Act Notarial nr. 966, din 01/01/2004 emis de NP Cernobai Emil; | | |
| B1 | Intabulare, drept de PROPRIETATE, dobandit prin Conventie, cota actuala 1/1, cota initiala 1/1 1) TRENTOIU STEFAN, LIPSA CNP 2) TRENTOIU MIOARA, LIPSA CNP OBSERVATII: (provenita din conversia CF 23) | A1, A1.2 |
| / | | |
| Act Normativ nr. Legea 7, din 13/03/1996 emis de PARLAMENTUL ROMANIEI; | | |
| B2 | Intabulare, drept de PROPRIETATE, dobandit prin Lege, cota actuala 1/1, cota initiala 1/1 1) TRENTOIU STEFAN, LIPSA CNP 2) TRENTOIU MIOARA, LIPSA CNP OBSERVATII: (provenita din conversia CF 23) | A1.3 |

C. Partea III. SARCINI .

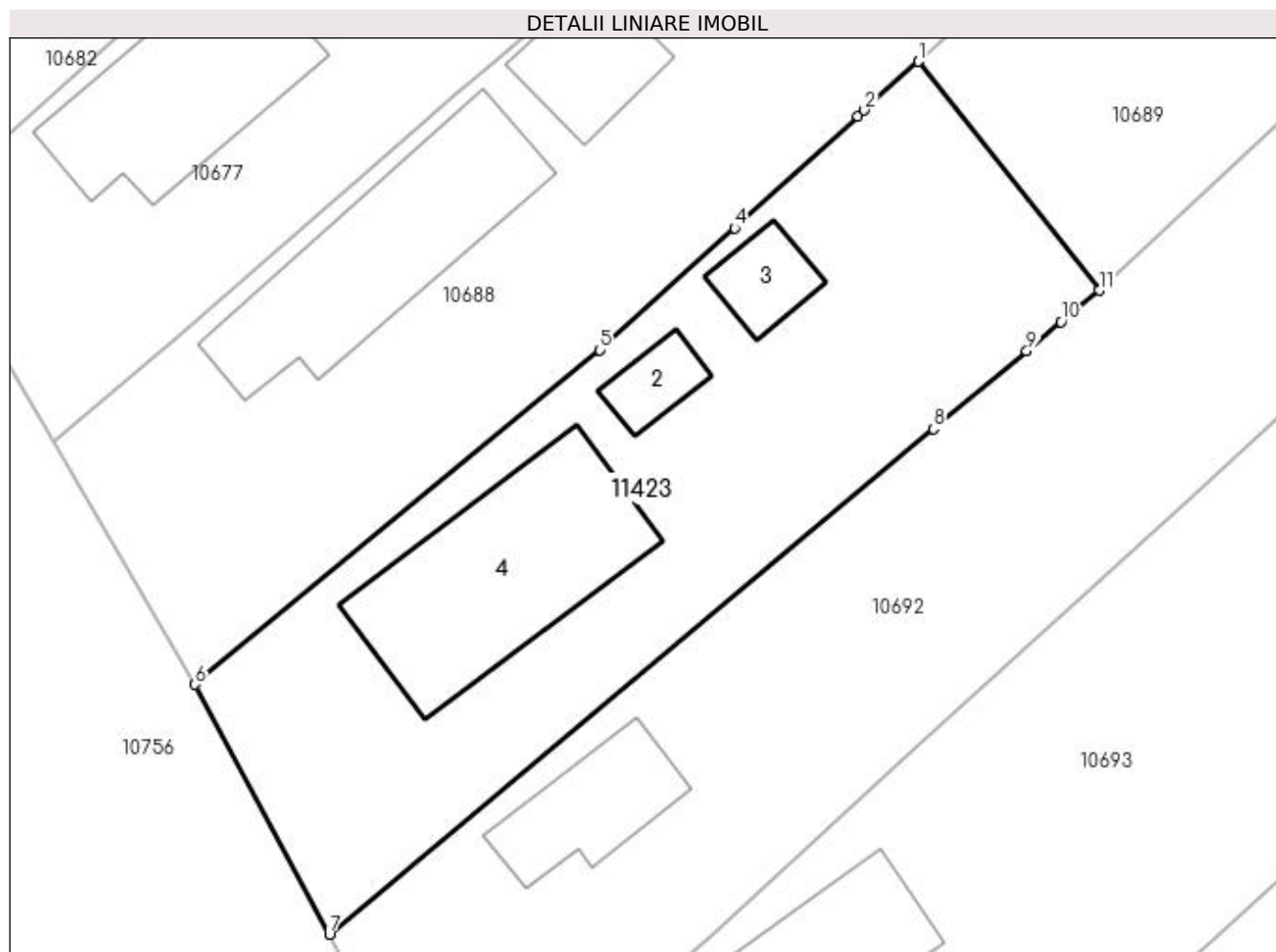
| Inscrieri privind dezmembramintele dreptului de proprietate, drepturi reale de garanție și sarcini | Referințe |
|--|-----------|
| NU SUNT | |

Anexa Nr. 1 La Partea I

Teren

| Nr cadastral | Suprafața (mp)* | Observații / Referințe |
|--------------|-----------------|------------------------|
| 31723 | 932 | |

* Suprafața este determinată în planul de proiecție Stereo 70.



Date referitoare la teren

| Crt | Categorie folosință | Intra vilan | Suprafața (mp) | Tarla | Parcelă | Nr. topo | Observații / Referințe |
|-----|---------------------|-------------|----------------|-------|---------|----------|------------------------|
| 1 | curți construcții | DA | 719 | 2 | 46, 47 | - | |
| 2 | arabil | DA | 213 | 2 | 46, 47 | - | |

Date referitoare la construcții

| Crt | Număr | Destinație construcție | Supraf. (mp) | Situație juridică | Observații / Referințe |
|------|----------|-------------------------|--------------|-------------------|--|
| A1.2 | 31723-C2 | construcții anexa | 19 | Cu acte | Nr. niveluri:1; S. construita la sol:19 mp; |
| A1.3 | | construcții de locuințe | 25 | Cu acte | Nr. niveluri:1; S. construita la sol:25 mp; |
| A1.4 | | construcții de locuințe | 146 | Fara acte | Nr. niveluri:1; S. construita la sol:146 mp; |

Lungime Segmente

1) Valorile lungimilor segmentelor sunt obținute din proiecție în plan.

| Punct început | X / Y | Punct sfârșit | X / Y | Lungime segment (** (m) |
|---------------|----------------------------|---------------|----------------------------|-------------------------|
| 1 | 432.797,582 301.620,366 | 2 | 432.794,433 301.617,517 | 4.247 |

| Punct început | X / Y | Punct sfârșit | X / Y | Lungime segment (** (m) |
|---------------|----------------------------|---------------|----------------------------|-------------------------|
| 2 | 432.794,433 301.617,517 | 3 | 432.794,051 301.617,171 | 0.515 |
| 3 | 432.794,051 301.617,171 | 4 | 432.786,848 301.610,655 | 9.713 |
| 4 | 432.786,848 301.610,655 | 5 | 432.778,978 301.603,535 | 10.613 |
| 5 | 432.778,978 301.603,535 | 6 | 432.755,347 301.584,0 | 30.66 |
| 6 | 432.755,347 301.584,0 | 7 | 432.763,197 301.569,424 | 16.555 |
| 7 | 432.763,197 301.569,424 | 8 | 432.798,454 301.598,918 | 45.967 |
| 8 | 432.798,454 301.598,918 | 9 | 432.803,903 301.603,476 | 7.104 |
| 9 | 432.803,903 301.603,476 | 10 | 432.805,923 301.605,166 | 2.634 |
| 10 | 432.805,923 301.605,166 | 11 | 432.808,132 301.607,014 | 2.88 |
| 11 | 432.808,132 301.607,014 | 1 | 432.797,582 301.620,366 | 17.017 |

** Lungimile segmentelor sunt determinate în planul de proiecție Stereo 70 și sunt rotunjite la 1 milimetru.

*** Distanța dintre puncte este formată din segmente cumulate ce sunt mai mici decât valoarea 1 milimetru.

**DATE DESPRE IMOBILUL NR. 11539**

Oficiul de Cadastru și Publicitate Imobiliară DOLJ
Biroul de Cadastru și Publicitate Imobiliară Craiova

A. Partea I. Descrierea imobilului

TEREN Extravilan

Adresa: Jud. Dolj, T13, P 108/2

| Nr. Crt | Nr cadastral Nr. topografic | Suprafața* (mp) | Observații / Referințe |
|---------|-----------------------------|-----------------|---|
| A1 | | 1.146 | Sector cadastral:11 Teren neimprejmuit; |

B. Partea II. Proprietari și acte

| Inscrieri privitoare la dreptul de proprietate și alte drepturi reale | | Referințe |
|---|---|-----------|
| / | | |
| Act Normativ nr. Legea 7, din 13/03/1996 emis de PARLAMENTUL ROMANIEI (art. 13. alin 14); | | |
| B1 | Intabulare, drept de PROPRIETATE, dobandit prin Lege, cota actuala 1/1, cota initiala 1/1 | A1 |
| 1) COMUNA TESLUI-Rezerva comisiei locale de fond funciar, CIF:4553330 | | |

C. Partea III. SARCINI .

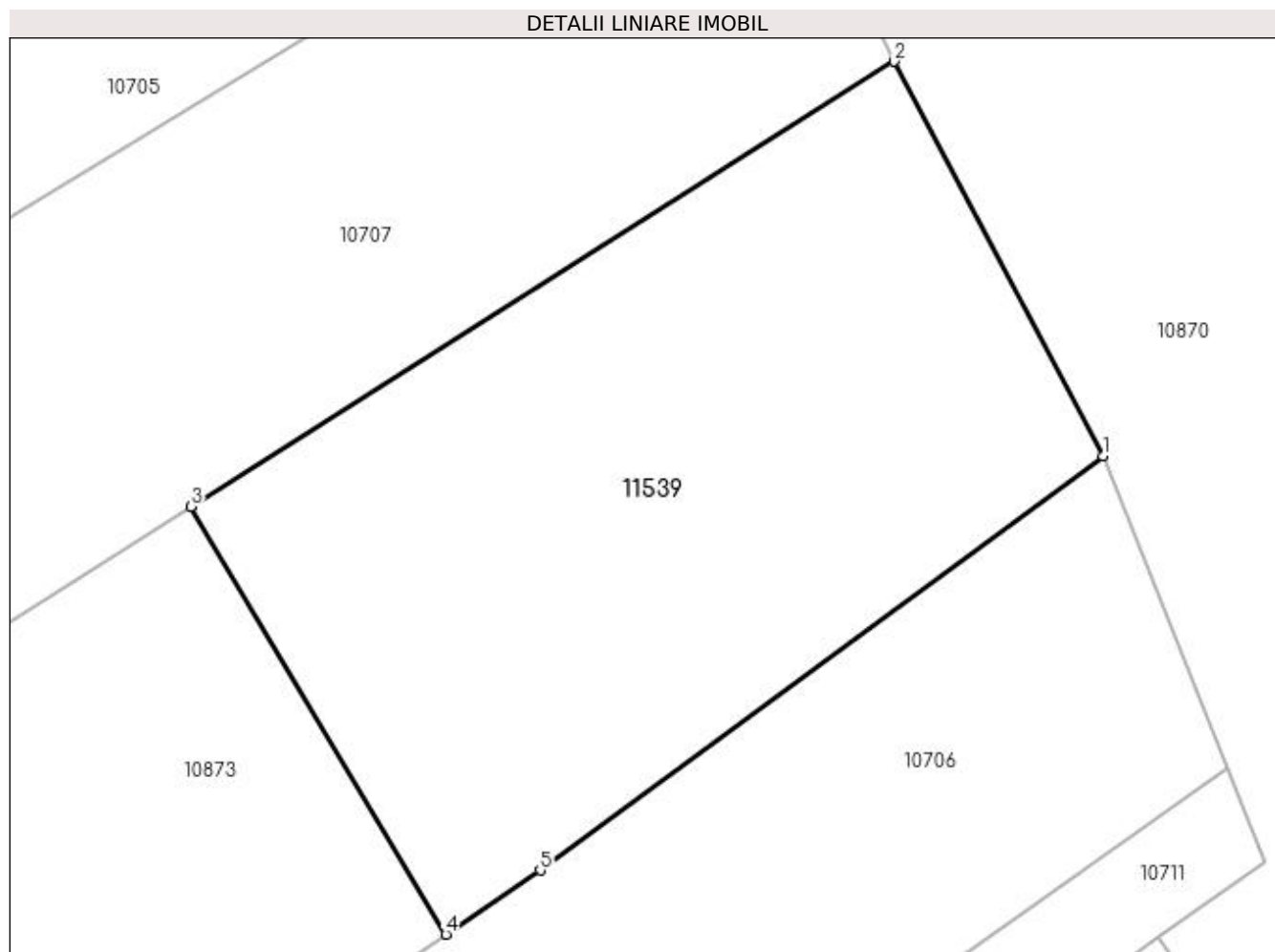
| Inscrieri privind dezmembramintele dreptului de proprietate, drepturi reale de garanție și sarcini | Referințe |
|--|-----------|
| NU SUNT | |

Anexa Nr. 1 La Partea I

Teren

| Nr cadastral | Suprafața (mp)* | Observații / Referințe |
|--------------|-----------------|------------------------|
| | 1.146 | |

* Suprafața este determinată în planul de proiecție Stereo 70.



Date referitoare la teren

| Crt | Categorie folosință | Intravilan | Suprafața (mp) | Tarla | Parcelă | Nr. topo | Observații / Referințe |
|-----|---------------------|------------|----------------|-------|---------|----------|------------------------|
| 1 | arabil | NU | 1.146 | 13 | 108/2 | - | |

Lungime Segmente

1) Valorile lungimilor segmentelor sunt obținute din proiecție în plan.

| Punct început | X / Y | Punct sfârșit | X / Y | Lungime segment (** (m) |
|---------------|----------------------------|---------------|----------------------------|-------------------------|
| 1 | 432.244,202 302.615,947 | 2 | 432.232,842 302.637,379 | 24.257 |
| 2 | 432.232,842 302.637,379 | 3 | 432.194,621 302.613,211 | 45.221 |
| 3 | 432.194,621 302.613,211 | 4 | 432.208,474 302.589,984 | 27.044 |
| 4 | 432.208,474 302.589,984 | 5 | 432.213,606 302.593,461 | 6.199 |
| 5 | 432.213,606 302.593,461 | 1 | 432.244,202 302.615,947 | 37.97 |

**** Lungimile segmentelor sunt determinate în planul de proiecție Stereo 70 și sunt rotunjite la 1 milimetru.**

***** Distanța dintre puncte este formată din segmente cumulate ce sunt mai mici decât valoarea 1 milimetru.**

**DATE DESPRE IMOBILUL NR. 11540**

Oficiul de Cadastru și Publicitate Imobiliară DOLJ
Biroul de Cadastru și Publicitate Imobiliară Craiova

A. Partea I. Descrierea imobilului

TEREN Extravilan

Adresa: Jud. Dolj, T10, P33/2

| Nr. Crt | Nr cadastral Nr. topografic | Suprafața* (mp) | Observații / Referințe |
|---------|-----------------------------|-----------------|---------------------------------------|
| A1 | | 921 | Sector cadastral:11 Teren imprejmuit; |

B. Partea II. Proprietari și acte

| Inscrieri privitoare la dreptul de proprietate și alte drepturi reale | | Referințe |
|---|---|-----------|
| / | | |
| Act Normativ nr. Legea 7, din 13/03/1996 emis de PARLAMENTUL ROMANIEI (art. 13. alin 14); | | |
| B1 | Intabulare, drept de PROPRIETATE, dobandit prin Lege, cota actuala 1/1, cota initiala 1/1 | A1 |
| 1) COMUNA TESLUI-Rezerva comisiei locale de fond funciar, CIF:4553330 | | |

C. Partea III. SARCINI .

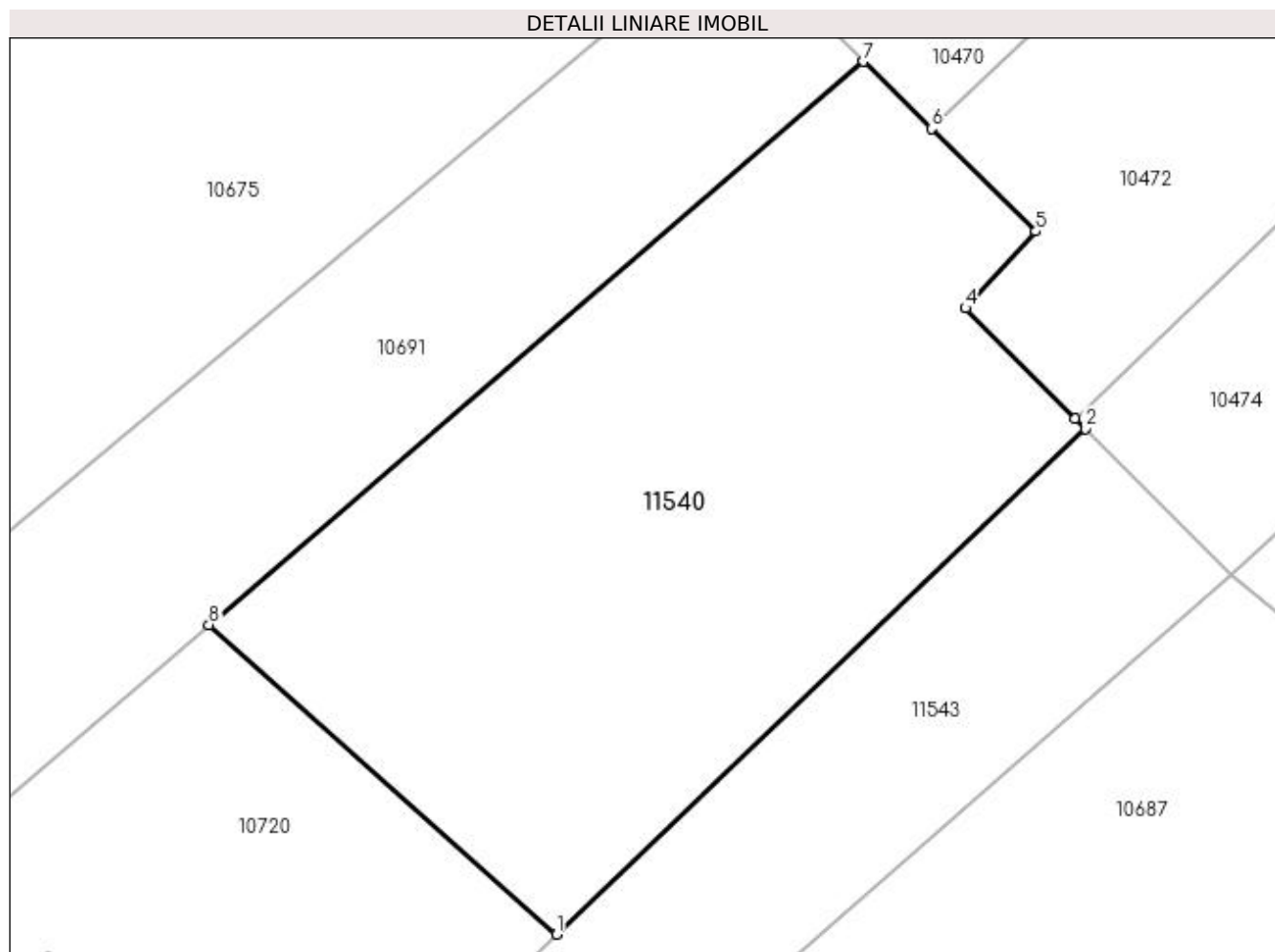
| Inscrieri privind dezmembramintele dreptului de proprietate, drepturi reale de garanție și sarcini | Referințe |
|--|-----------|
| NU SUNT | |

Anexa Nr. 1 La Partea I

Teren

| Nr cadastral | Suprafața (mp)* | Observații / Referințe |
|--------------|-----------------|------------------------|
| | 921 | |

* Suprafața este determinată în planul de proiecție Stereo 70.



Date referitoare la teren

| Crt | Categorie folosință | Intravilan | Suprafața (mp) | Tarla | Parcelă | Nr. topo | Observații / Referințe |
|-----|---------------------|------------|----------------|-------|---------|----------|------------------------|
| 1 | arabil | NU | 921 | 10 | 33/2 | - | |

Lungime Segmente

1) Valorile lungimilor segmentelor sunt obținute din proiecție în plan.

| Punct început | X / Y | Punct sfârșit | X / Y | Lungime segment (** (m) |
|---------------|----------------------------|---------------|----------------------------|-------------------------|
| 1 | 432.728,99 301.725,933 | 2 | 432.755,865 301.751,629 | 37.183 |
| 2 | 432.755,865 301.751,629 | 3 | 432.755,342 301.752,157 | 0.743 |
| 3 | 432.755,342 301.752,157 | 4 | 432.749,78 301.757,762 | 7.896 |
| 4 | 432.749,78 301.757,762 | 5 | 432.753,351 301.761,664 | 5.289 |
| 5 | 432.753,351 301.761,664 | 6 | 432.748,055 301.766,889 | 7.44 |

| Punct început | X / Y | Punct sfârșit | X / Y | Lungime segment (** (m) |
|---------------|----------------------------|---------------|----------------------------|-------------------------|
| 6 | 432.748,055 301.766,889 | 7 | 432.744,598 301.770,3 | 4.857 |
| 7 | 432.744,598 301.770,3 | 8 | 432.711,306 301.741,672 | 43.908 |
| 8 | 432.711,306 301.741,672 | 1 | 432.728,99 301.725,933 | 23.674 |

** Lungimile segmentelor sunt determinate în planul de proiecție Stereo 70 și sunt rotunjite la 1 milimetru.

*** Distanța dintre puncte este formată din segmente cumulate ce sunt mai mici decât valoarea 1 milimetru.

**DATE DESPRE IMOBILUL NR. 11541**

Oficiul de Cadastru și Publicitate Imobiliară DOLJ
Biroul de Cadastru și Publicitate Imobiliară Craiova

A. Partea I. Descrierea imobilului

TEREN Intravilan

Adresa: Loc. Teslui, Jud. Dolj, T15, P114/1

| Nr. Crt | Nr cadastral Nr. topografic | Suprafața* (mp) | Observații / Referințe |
|---------|-----------------------------|-----------------|---------------------------------------|
| A1 | | 970 | Sector cadastral:11 Teren imprejmuit; |

B. Partea II. Proprietari și acte

| Inscrieri privitoare la dreptul de proprietate și alte drepturi reale | Referințe |
|---|--|
| / | |
| Act Normativ nr. Legea 7, din 13/03/1996 emis de PARLAMENTUL ROMANIEI (art. 13. alin 15); | |
| B1 | Inscrierea provizorie, drept de PROPRIETATE, dobandit prin Lege, cota actuala 1/1, cota initiala 1/1 |
| | 1) NEIDENTIFICAT NEIDENTIFICAT, CIF:0000000000000 |

C. Partea III. SARCINI .

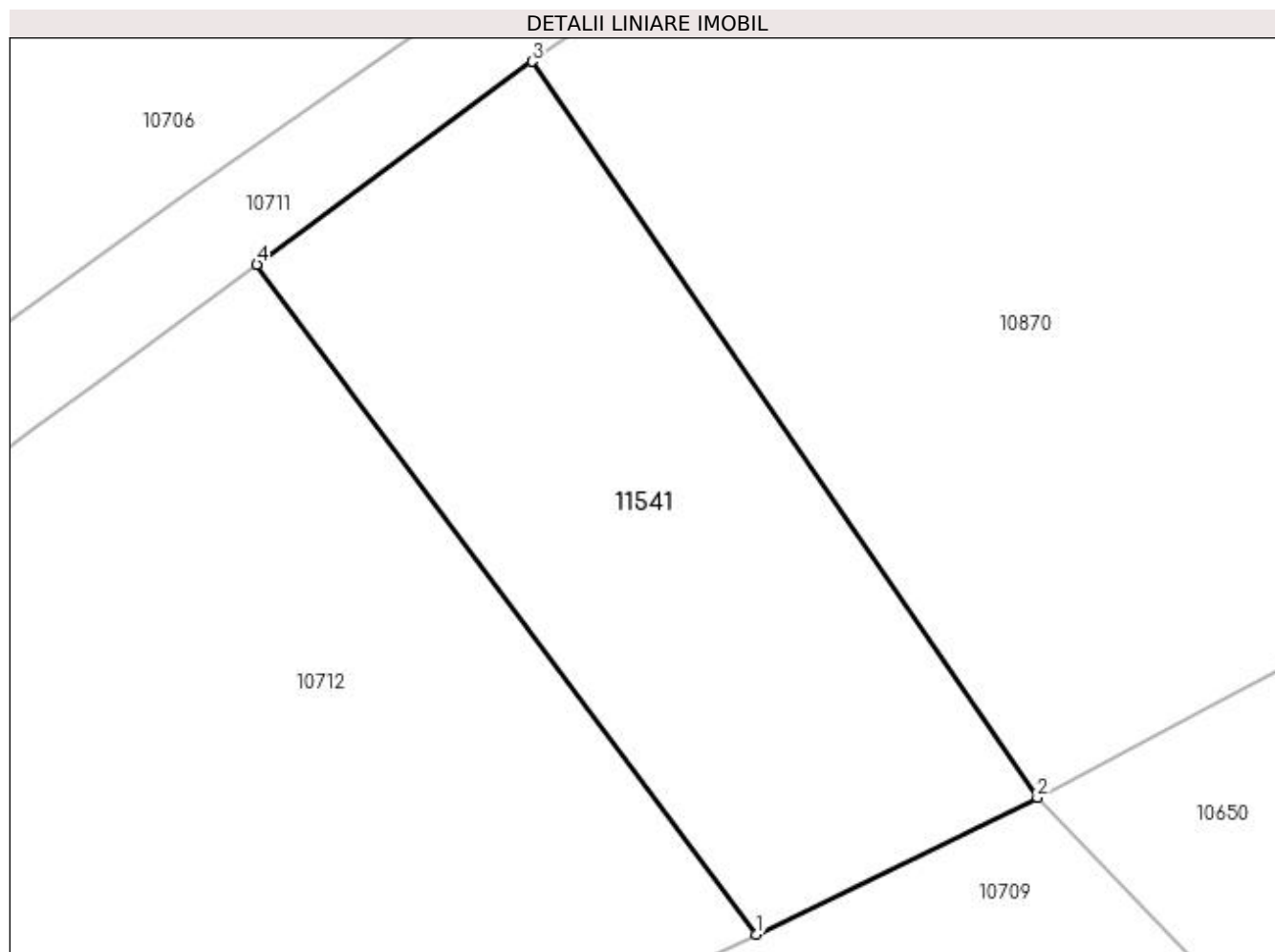
| Inscrieri privind dezmembramintele dreptului de proprietate, drepturi reale de garanție și sarcini | Referințe |
|--|-----------|
| NU SUNT | |

Anexa Nr. 1 La Partea I

Teren

| | | |
|--------------|-----------------|------------------------|
| Nr cadastral | Suprafața (mp)* | Observații / Referințe |
| | 970 | |

* Suprafața este determinată în planul de proiecție Stereo 70.



Date referitoare la teren

| Crt | Categorie folosință | Intravilan | Suprafața (mp) | Tarla | Parcelă | Nr. topo | Observații / Referințe |
|-----|---------------------|------------|----------------|-------|---------|----------|------------------------|
| 1 | arabil | DA | 970 | 5 | 114/1 | - | |

Lungime Segmente

1) Valorile lungimilor segmentelor sunt obținute din proiecție în plan.

| Punct început | X / Y | Punct sfârșit | X / Y | Lungime segment (** (m) |
|---------------|----------------------------|---------------|----------------------------|-------------------------|
| 1 | 432.260,422 302.538,587 | 2 | 432.276,93 302.546,623 | 18.36 |
| 2 | 432.276,93 302.546,623 | 3 | 432.247,217 302.589,889 | 52.486 |
| 3 | 432.247,217 302.589,889 | 4 | 432.231,039 302.577,969 | 20.095 |
| 4 | 432.231,039 302.577,969 | 1 | 432.260,422 302.538,587 | 49.136 |

**** Lungimile segmentelor sunt determinate în planul de proiecție Stereo 70 și sunt rotunjite la 1 milimetru.**

***** Distanța dintre puncte este formată din segmente cumulate ce sunt mai mici decât valoarea 1 milimetru.**

**DATE DESPRE IMOBILUL NR. 11542**

Oficiul de Cadastru și Publicitate Imobiliară DOLJ
Biroul de Cadastru și Publicitate Imobiliară Craiova

A. Partea I. Descrierea imobilului

TEREN Intravilan

Adresa: Loc. Teslui, Jud. Dolj, T2, P53/1

| Nr. Crt | Nr cadastral Nr. topografic | Suprafața* (mp) | Observații / Referințe |
|---------|-----------------------------|-----------------|---------------------------------------|
| A1 | | 500 | Sector cadastral:11 Teren imprejmuit; |

B. Partea II. Proprietari și acte

| Inscrieri privitoare la dreptul de proprietate și alte drepturi reale | Referințe |
|---|--|
| / | |
| Act Normativ nr. Legea 7, din 13/03/1996 emis de PARLAMENTUL ROMANIEI (art. 13. alin 15); | |
| B1 | Inscrierea provizorie, drept de PROPRIETATE, dobandit prin Lege, cota actuala 1/1, cota initiala 1/1 |
| | 1) NEIDENTIFICAT NEIDENTIFICAT, CIF:0000000000000 |

C. Partea III. SARCINI .

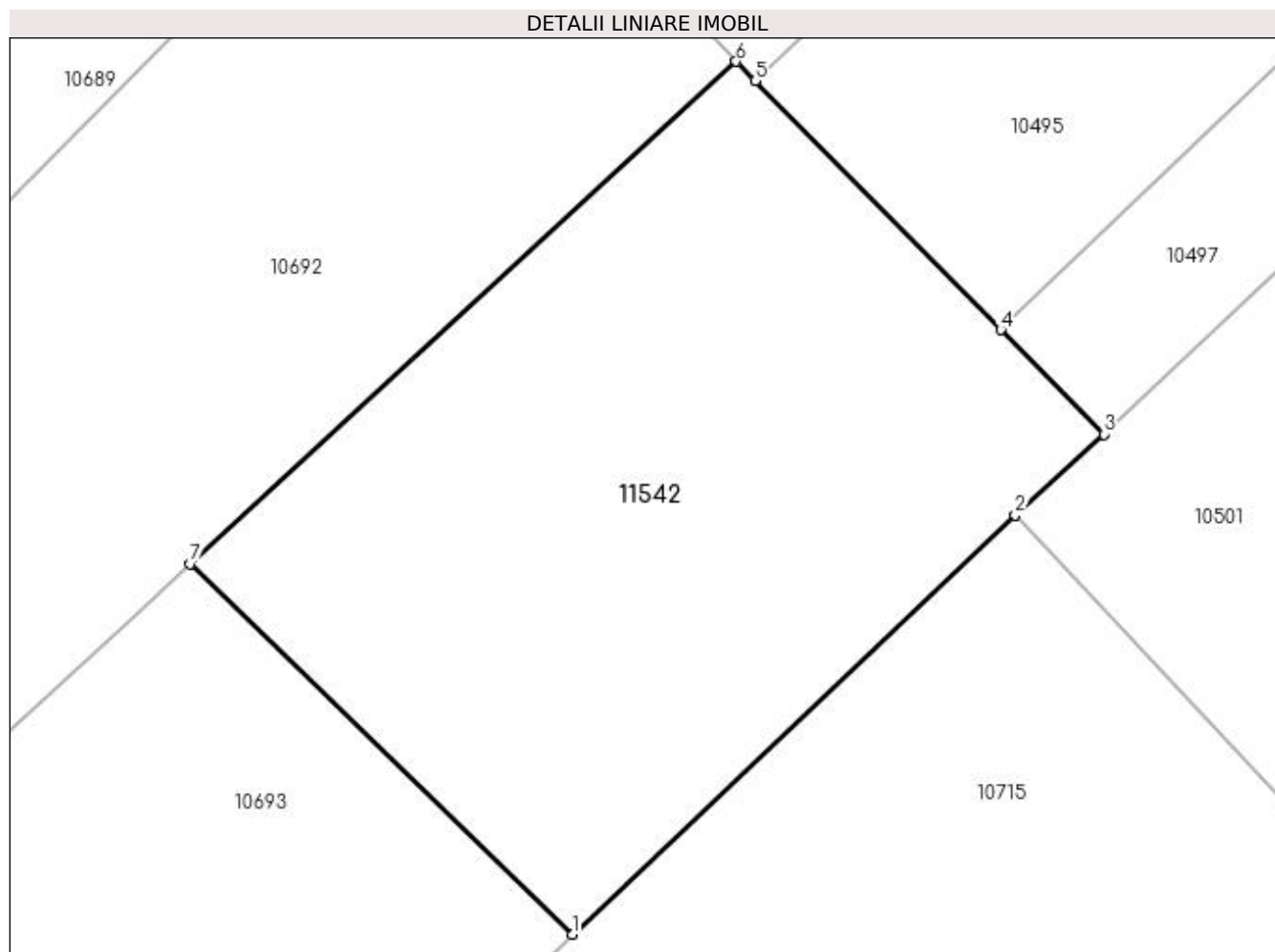
| Inscrieri privind dezmembramintele dreptului de proprietate, drepturi reale de garanție și sarcini | Referințe |
|--|-----------|
| NU SUNT | |

Anexa Nr. 1 La Partea I

Teren

| | | |
|--------------|-----------------|------------------------|
| Nr cadastral | Suprafața (mp)* | Observații / Referințe |
| | 500 | |

* Suprafața este determinată în planul de proiecție Stereo 70.



Date referitoare la teren

| Crt | Categorie folosință | Intra vilan | Suprafața (mp) | Tarla | Parcelă | Nr. topo | Observații / Referințe |
|-----|---------------------|-------------|----------------|-------|---------|----------|------------------------|
| 1 | arabil | DA | 500 | 2 | 53/1 | - | |

Lungime Segmente

1) Valorile lungimilor segmentelor sunt obținute din proiecție în plan.

| Punct început | X / Y | Punct sfârșit | X / Y | Lungime segment (** (m) |
|---------------|----------------------------|---------------|----------------------------|-------------------------|
| 1 | 432.868,223 301.619,201 | 2 | 432.884,144 301.634,269 | 21.921 |
| 2 | 432.884,144 301.634,269 | 3 | 432.887,329 301.637,167 | 4.306 |
| 3 | 432.887,329 301.637,167 | 4 | 432.883,626 301.640,919 | 5.272 |
| 4 | 432.883,626 301.640,919 | 5 | 432.874,801 301.649,859 | 12.562 |
| 5 | 432.874,801 301.649,859 | 6 | 432.874,115 301.650,56 | 0.981 |

| Punct început | X / Y | Punct sfârșit | X / Y | Lungime segment (** (m) |
|---------------|----------------------------|---------------|----------------------------|-------------------------|
| 6 | 432.874,115 301.650,56 | 7 | 432.854,503 301.632,517 | 26.649 |
| 7 | 432.854,503 301.632,517 | 1 | 432.868,223 301.619,201 | 19.119 |

** Lungimile segmentelor sunt determinate în planul de proiecție Stereo 70 și sunt rotunjite la 1 milimetru.

*** Distanța dintre puncte este formată din segmente cumulate ce sunt mai mici decât valoarea 1 milimetru.

**DATE DESPRE IMOBILUL NR. 11543**

Oficiul de Cadastru și Publicitate Imobiliară DOLJ
Biroul de Cadastru și Publicitate Imobiliară Craiova

A. Partea I. Descrierea imobilului

TEREN Intravilan

Adresa: Loc. Teslui, Jud. Dolj, T2, P34/1

| Nr. Crt | Nr cadastral Nr. topografic | Suprafața* (mp) | Observații / Referințe |
|---------|-----------------------------|-----------------|---------------------------------------|
| A1 | | 618 | Sector cadastral:11 Teren imprejmuit; |

B. Partea II. Proprietari și acte

| Inscrieri privitoare la dreptul de proprietate și alte drepturi reale | Referințe |
|---|--|
| / | |
| Act Normativ nr. Legea 7, din 13/03/1996 emis de PARLAMENTUL ROMANIEI (art. 13. alin 15); | |
| B1 | Inscrierea provizorie, drept de PROPRIETATE, dobandit prin Lege, cota actuala 1/1, cota initiala 1/1 |
| | 1) NEIDENTIFICAT NEIDENTIFICAT, CIF:0000000000000 |

C. Partea III. SARCINI .

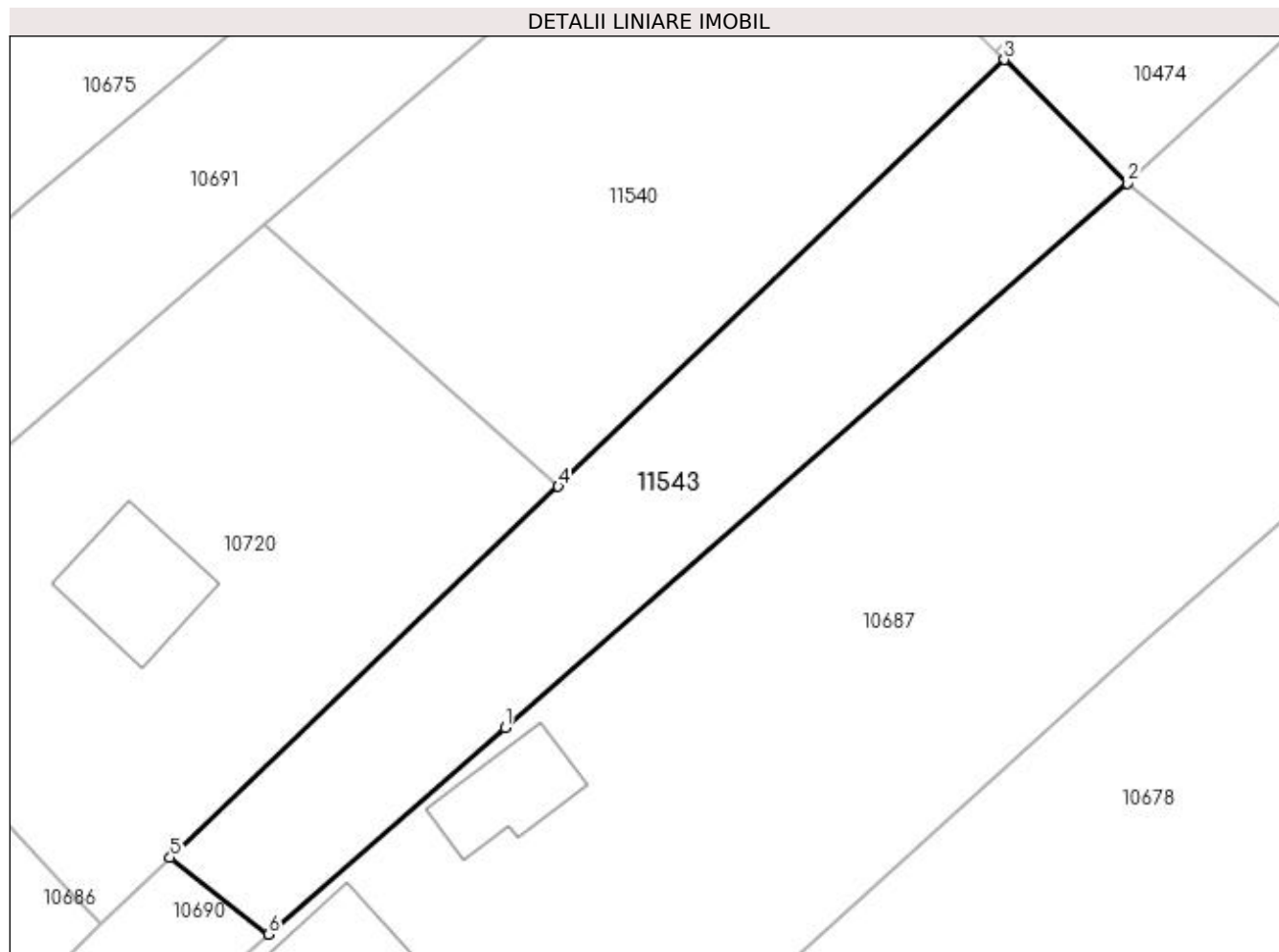
| Inscrieri privind dezmembramintele dreptului de proprietate, drepturi reale de garanție și sarcini | Referințe |
|--|-----------|
| NU SUNT | |

Anexa Nr. 1 La Partea I

Teren

| | | |
|--------------|-----------------|------------------------|
| Nr cadastral | Suprafața (mp)* | Observații / Referințe |
| | 618 | |

* Suprafața este determinată în planul de proiecție Stereo 70.



Date referitoare la teren

| Crt | Categorie folosință | Intravilan | Suprafața (mp) | Tarla | Parcelă | Nr. topo | Observații / Referințe |
|-----|---------------------|------------|----------------|-------|---------|----------|------------------------|
| 1 | arabil | DA | 618 | 2 | 34/1 | - | |

Lungime Segmente

1) Valorile lungimilor segmentelor sunt obținute din proiecție în plan.

| Punct început | X / Y | Punct sfârșit | X / Y | Lungime segment (** (m) |
|---------------|----------------------------|---------------|----------------------------|-------------------------|
| 1 | 432.725,779 301.711,416 | 2 | 432.763,257 301.744,18 | 49.78 |
| 2 | 432.763,257 301.744,18 | 3 | 432.755,865 301.751,629 | 10.494 |
| 3 | 432.755,865 301.751,629 | 4 | 432.728,99 301.725,933 | 37.183 |
| 4 | 432.728,99 301.725,933 | 5 | 432.705,608 301.703,576 | 32.35 |
| 5 | 432.705,608 301.703,576 | 6 | 432.711,533 301.698,961 | 7.51 |

| Punct început | X / Y | Punct sfârșit | X / Y | Lungime segment (** (m) |
|---------------|----------------------------|---------------|----------------------------|-------------------------|
| 6 | 432.711,533 301.698,961 | 1 | 432.725,779 301.711,416 | 18.923 |

** Lungimile segmentelor sunt determinate în planul de proiecție Stereo 70 și sunt rotunjite la 1 milimetru.

*** Distanța dintre puncte este formată din segmente cumulate ce sunt mai mici decât valoarea 1 milimetru.

