



## DATE DESPRE IMOBILUL NR. 10804

Oficiul de Cadastru și Publicitate Imobiliară DOLJ  
Biroul de Cadastru și Publicitate Imobiliară Craiova

## A. Partea I. Descrierea imobilului

TEREN Intravilan

Adresa: Loc. Urieni, Str Decebal, Nr. 43, Jud. Dolj, T 11, P 155, P156

Nr. Crt	Nr cadastral Nr. topografic	Suprafața* (mp)	Observații / Referințe
A1	32215	3.773	Sector cadastral:10 Teren imprejmuit; teren intravilan imprejmuit cu gard de lemn, beton, metal, plasa sarma si limita conventionala

## Construcții

Crt	Nr cadastral Nr. topografic	Adresa	Observații / Referințe
A1.1	32215-C1	Loc. Urieni, Str Decebal, Nr. 43, Jud. Dolj, T 11, P 155, P156	Nr. niveluri:1; S. construita la sol:57 mp; S. construita desfasurata:57 mp; Constructie locuinta, edificata in anul 1977, cu suprafata construita desfasurata 57 mp., regim de inaltime parter.
A1.2	32215-C2	Loc. Urieni, Str Decebal, Nr. 43, Jud. Dolj, T 11, P 155, P156	Nr. niveluri:1; S. construita la sol:11 mp; S. construita desfasurata:11 mp; Constructie anexa, edificata in anul 1977, cu suprafata construita desfasurata 11 mp., regim de inaltime parter.
A1.3	32215-C3	Loc. Urieni, Str Decebal, Nr. 43, Jud. Dolj, T 11, P 155, P156	Nr. niveluri:1; S. construita la sol:43 mp; S. construita desfasurata:43 mp; Constructie anexa, cu suprafata construita desfasurata 43 mp., regim de inaltime parter. Nu face obiectul prezentei inscrieri

## B. Partea II. Proprietari și acte

Inscrieri privitoare la dreptul de proprietate și alte drepturi reale		Referințe
<b>74816 / 03/04/2018</b>		
Act Notarial nr. CONTRACT DE VANZARE AUT. NR. 1746, din 02/04/2018 emis de NP CANTAR ELENA;		
B1	Intabulare, drept de PROPRIETATE, dobandit prin Conventie, cota actuala 1/1, cota initiala 1/1 1) GHIȚĂ ROMANA 2) GHIȚĂ JEAN-ANDREI	A1, A1.1, A1.2
/		
Act Normativ nr. Legea 7, din 13/03/1996 emis de PARLAMENTUL ROMÂNIEI;		
B2	Intabulare, drept de PROPRIETATE, dobandit prin Lege, cota actuala 1/1, cota initiala 1/1 1) GHIȚĂ JEAN-ANDREI 2) GHIȚĂ ROMANA	A1.3

## C. Partea III. SARCINI

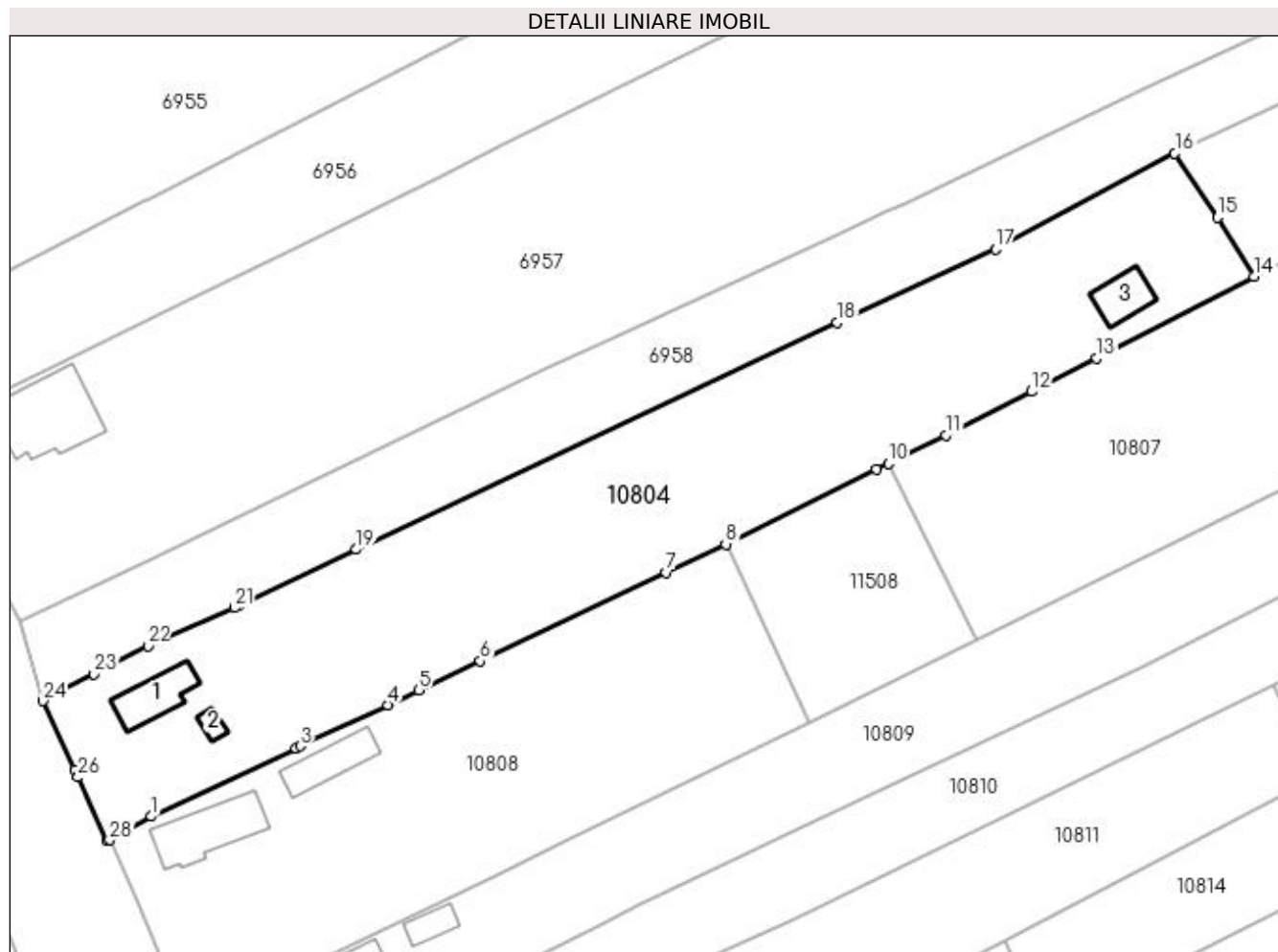
Inscrieri privind dezmembramintele dreptului de proprietate, drepturi reale de garanție și sarcini		Referințe
<b>133291 / 18/07/2022</b>		
Somatie nr. 163010041434637, din 30/01/2017 emis de ANAF DGRFP CRAIOVA AJFP DOLJ;		
C1	Se noteaza inceperea urmaririi silite in conditiile C. proc. fisc. asupra cotei ce ii va reveni lui GHITA JEAN ANDREI din cota devalmasa din imobilul de sub A1 pentru creanta de 1560 lei 1) ANAF DGRFP CRAIOVA AJFP DOLJ, CIF:99999999999999, LIPSA CUI OBSERVATII: prop lui B2.1	A1

## Anexa Nr. 1 La Partea I

## Teren

Nr cadastral	Suprafața (mp)*	Observații / Referințe
32215	3.773	teren intravilan împrejmuit cu gard de lemn, beton, metal, plasa sarma si limita conventionala

\* Suprafața este determinată în planul de proiecție Stereo 70.



## Date referitoare la teren

Crt	Categorie folosință	Intra vilan	Suprafața (mp)	Tarla	Parcelă	Nr. topo	Observații / Referințe
1	curți construcții	DA	651	11	155	-	teren intravilan împrejmuit cu gard de lemn, beton, metal, plasa sarma si limita conventionala
2	arabil	DA	3.122	11	156	-	teren intravilan împrejmuit cu gard de lemn, beton, metal, plasa sarma si limita conventionala

## Date referitoare la construcții

Crt	Număr	Destinație construcție	Supraf. (mp)	Situație juridică	Observații / Referințe
A1.1	32215-C1	construcții de locuințe	Din acte: 60 Masurata: 57	Cu acte	Nr. niveluri:1; S. construita la sol:57 mp; S. construita desfasurata:57 mp; Constructie locuinta, edificata in anul 1977, cu suprafata construita desfasurata 57 mp., regim de inaltime parter.
A1.2	32215-C2	construcții anexa	Din acte: 9 Masurata: 11	Cu acte	Nr. niveluri:1; S. construita la sol:11 mp; S. construita desfasurata:11 mp; Constructie anexa, edificata in anul 1977, cu suprafata construita desfasurata 11 mp., regim de inaltime parter.
A1.3	32215-C3	construcții anexa	43	Cu acte	Nr. niveluri:1; S. construita la sol:43 mp; S. construita desfasurata:43 mp; Constructie anexa, cu suprafata construita desfasurata 43 mp., regim de inaltime parter. Nu face obiectul prezentei inscrieri

## Lungime Segmente

1) Valorile lungimilor segmentelor sunt obținute din proiecție în plan.

Punct început	X / Y	Punct sfârșit	X / Y	Lungime segment (** (m)
1	431.803,959 302.619,101	2	431.824,287 302.628,692	22.477
3	431.824,896 302.628,979	4	431.837,2 302.634,783	13.604
5	431.841,482 302.636,812	6	431.850,167 302.640,928	9.611
7	431.876,277 302.653,347	8	431.884,629 302.657,361	9.267
9	431.905,801 302.667,843	10	431.907,472 302.668,664	1.862
11	431.915,56 302.672,635	12	431.927,576 302.678,785	13.498
13	431.936,741 302.683,475	14	431.958,819 302.694,898	24.858
15	431.953,718 302.703,229	16	431.947,702 302.712,257	10.849
17	431.922,502 302.698,754	18	431.900,288 302.688,467	24.48
19	431.832,721 302.656,597	20	431.816,229 302.648,685	18.292
21	431.815,619 302.648,392	22	431.803,46 302.643,049	13.281
23	431.795,906 302.639,131	24	431.788,767 302.635,354	8.077
25	431.793,196 302.625,642	26	431.793,66 302.624,623	1.12
27	431.797,735 302.615,668	28	431.798,091 302.615,782	0.374

Punct început	X / Y	Punct sfârșit	X / Y	Lungime segment (** (m)
2	431.824,287 302.628,692	3	431.824,896 302.628,979	0.673
4	431.837,2 302.634,783	5	431.841,482 302.636,812	4.738
6	431.850,167 302.640,928	7	431.876,277 302.653,347	28.913
8	431.884,629 302.657,361	9	431.905,801 302.667,843	23.625
10	431.907,472 302.668,664	11	431.915,56 302.672,635	9.01
12	431.927,576 302.678,785	13	431.936,741 302.683,475	10.295
14	431.958,819 302.694,898	15	431.953,718 302.703,229	9.769
16	431.947,702 302.712,257	17	431.922,502 302.698,754	28.59
18	431.900,288 302.688,467	19	431.832,721 302.656,597	74.706
20	431.816,229 302.648,685	21	431.815,619 302.648,392	0.677
22	431.803,46 302.643,049	23	431.795,906 302.639,131	8.51
24	431.788,767 302.635,354	25	431.793,196 302.625,642	10.674
26	431.793,66 302.624,623	27	431.797,735 302.615,668	9.839
28	431.798,091 302.615,782	1	431.803,959 302.619,101	6.742

\*\* Lungimile segmentelor sunt determinate în planul de proiecție Stereo 70 și sunt rotunjite la 1 milimetru.

\*\*\* Distanța dintre puncte este formată din segmente cumulate ce sunt mai mici decât valoarea 1 milimetru.



**DATE DESPRE IMOBILUL NR. 10805**

Oficiul de Cadastru și Publicitate Imobiliară DOLJ  
 Biroul de Cadastru și Publicitate Imobiliară Craiova

**A. Partea I. Descrierea imobilului**

TEREN Intravilan

Adresa: Loc. Urieni, Str Violetelor, Nr. 2, Jud. Dolj, T11, P156/1

Nr. Crt	Nr cadastral Nr. topografic	Suprafața* (mp)	Observații / Referințe
A1	33452	1.002	Sector cadastral:10 Teren neimprejmuit;

**B. Partea II. Proprietari și acte**

Inscrieri privitoare la dreptul de proprietate și alte drepturi reale	Referințe
<b>235025 / 23/11/2022</b>	
Act Notarial nr. CVC AUT. 3197, din 22/11/2022 emis de Defta Florentin Leonard;	
B1	A1
Intabulare, drept de PROPRIETATE, dobândit prin Conventie, cota actuala 1/1, cota initiala 1/1	
1) VOICU DANIEL	
2) VOICU ADRIANA	

**C. Partea III. SARCINI .**

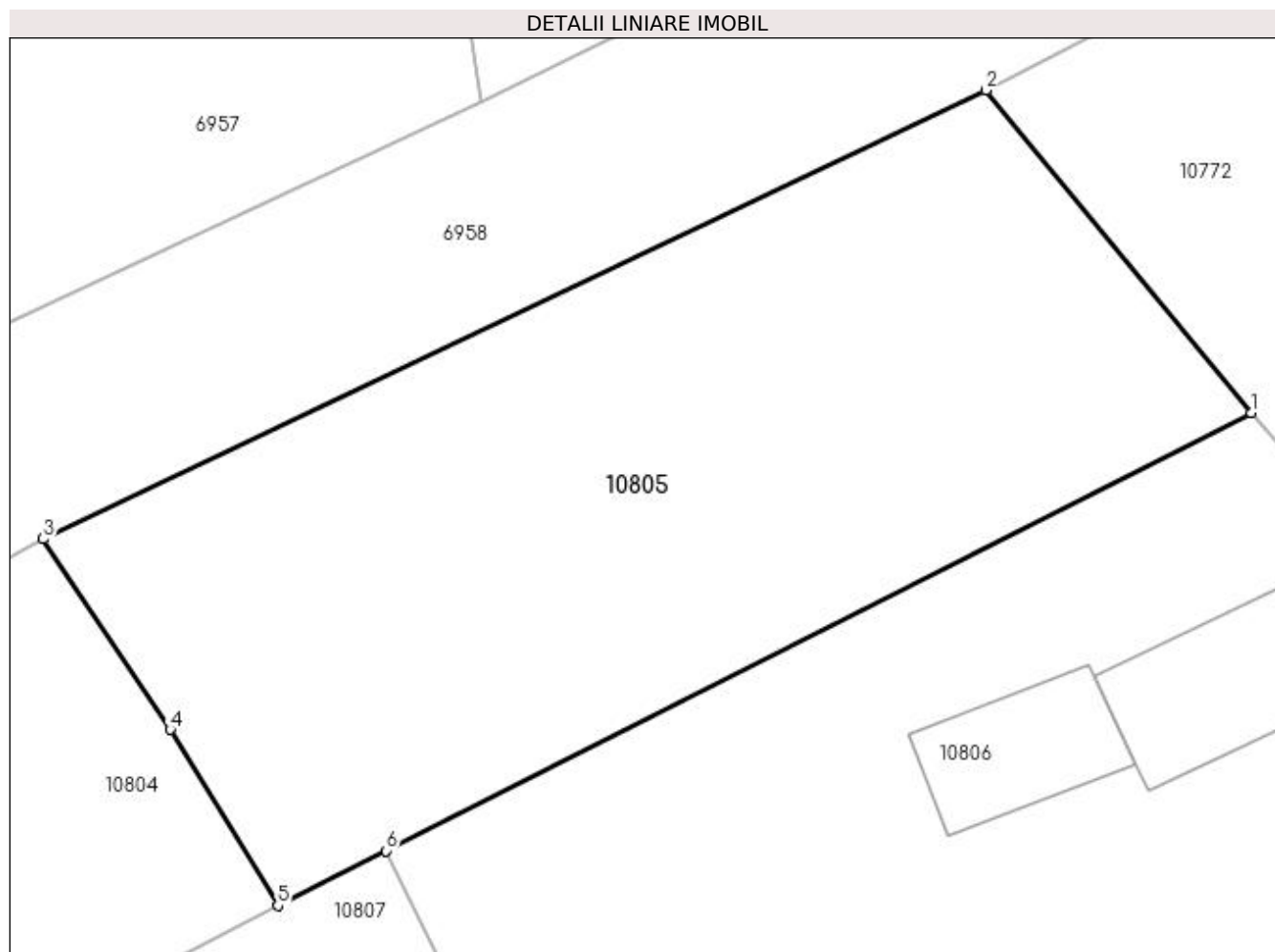
Inscrieri privind dezmembramintele dreptului de proprietate, drepturi reale de garanție și sarcini	Referințe
NU SUNT	

## Anexa Nr. 1 La Partea I

## Teren

Nr cadastral	Suprafața (mp)*	Observații / Referințe
33452	1.002	

\* Suprafața este determinată în planul de proiecție Stereo 70.



## Date referitoare la teren

Crt	Categorie folosință	Intra vilan	Suprafața (mp)	Tarla	Parcelă	Nr. topo	Observații / Referințe
1	arabil	DA	1.002	11	156/1	-	

## Lungime Segmente

1) Valorile lungimilor segmentelor sunt obținute din proiecție în plan.

Punct început	X / Y	Punct sfârșit	X / Y	Lungime segment (** (m)
1	432.004,919 302.718,229	2	431.992,369 302.733,498	19.765
2	431.992,369 302.733,498	3	431.947,702 302.712,257	49.46
3	431.947,702 302.712,257	4	431.953,718 302.703,229	10.849
4	431.953,718 302.703,229	5	431.958,819 302.694,898	9.769
5	431.958,819 302.694,898	6	431.963,946 302.697,493	5.746

Punct început	X / Y	Punct sfârşit	X / Y	Lungime segment (** (m)
6	431.963,946 302.697,493	1	432.004,919 302.718,229	45.921

\*\* Lungimile segmentelor sunt determinate în planul de proiecţie Stereo 70 şi sunt rotunjite la 1 milimetru.

\*\*\* Distanţa dintre puncte este formată din segmente cumulate ce sunt mai mici decât valoarea 1 milimetru.





**DATE DESPRE IMOBILUL NR. 10806**

Oficiul de Cadastru și Publicitate Imobiliară DOLJ  
Biroul de Cadastru și Publicitate Imobiliară Craiova

**A. Partea I. Descrierea imobilului**

TEREN Intravilan

Adresa: Loc. Urieni, Str Violetelor, Nr. 4, Jud. Dolj, T10, P152

Nr. Crt	Nr cadastral Nr. topografic	Suprafața* (mp)	Observații / Referințe
A1	32104	1.400	Sector cadastral:10 Teren imprejmuit;

**Construcții**

Crt	Nr cadastral Nr. topografic	Adresa	Observații / Referințe
A1.1	32104-C1	Loc. Urieni, Str Violetelor, Nr. 4, Jud. Dolj, T10, P152	Nr. niveluri:1; S. construita la sol:66 mp; Casa de locuit edificata in anul 1970, cu regim de inaltime P, avand Scd=66mp. Nu detine certificat de performanta energetica.
A1.2	32104-C2	Loc. Urieni, Str Violetelor, Nr. 4, Jud. Dolj, T10, P152	Nr. niveluri:1; S. construita la sol:49 mp; Casa de locuit edificata in anul 1950, cu regim de inaltime P, avand Scd=49mp. Nu detine certificat de performanta energetica.

**B. Partea II. Proprietari și acte**

Inscrieri privitoare la dreptul de proprietate și alte drepturi reale	Referințe
<b>128709 / 28/08/2017</b>	
Act Notarial nr. CONTRACT DE VANZARE AUT. NR. 3847, din 25/08/2017 emis de NP.Floricel MIHAI-MARIAN;	
B1	A1, A1.1, A1.2
Intabulare, drept de PROPRIETATE, dobandit prin Conventie, cota actuala 1/1, cota initiala 1/1 1) CIRSTEA VERGINIA, necasatorita	

**C. Partea III. SARCINI .**

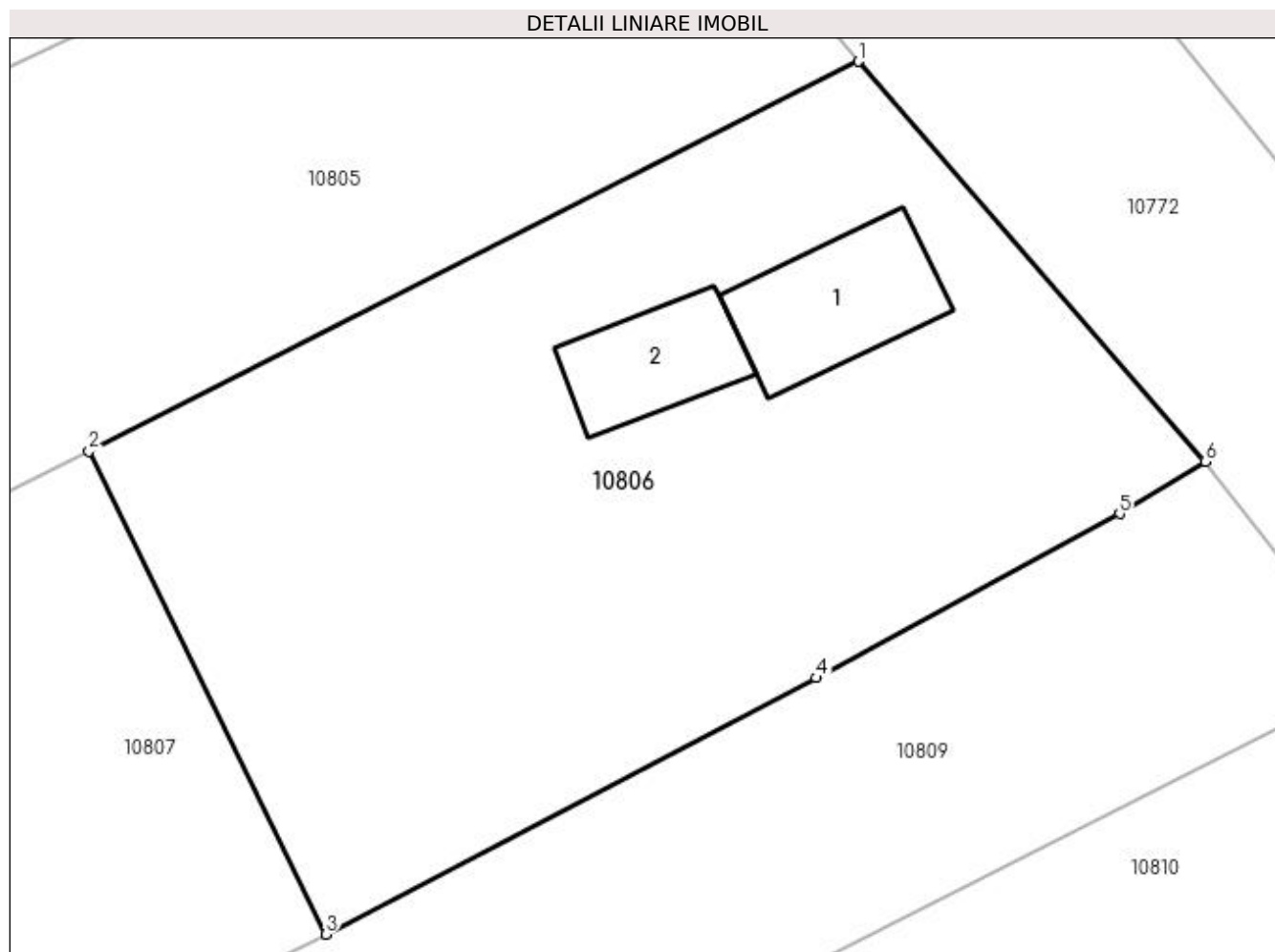
Inscrieri privind dezmembramintele dreptului de proprietate, drepturi reale de garanție și sarcini	Referințe
NU SUNT	

## Anexa Nr. 1 La Partea I

## Teren

Nr cadastral	Suprafața (mp)*	Observații / Referințe
32104	1.400	

\* Suprafața este determinată în planul de proiecție Stereo 70.



## Date referitoare la teren

Crt	Categorie folosință	Intravilan	Suprafața (mp)	Tarla	Parcelă	Nr. topo	Observații / Referințe
1	curți construcții	DA	1.400	10	152	-	Teren intravilan împrejmuit cu gard sarma ghimpata si gard de lemn.

## Date referitoare la construcții

Crt	Număr	Destinație construcție	Supraf. (mp)	Situație juridică	Observații / Referințe
A1.1	32104-C1	construcții de locuințe	66	Cu acte	Nr. niveluri:1; S. construita la sol:66 mp; Casa de locuit edificata in anul 1970, cu regim de inaltime P, avand Scd=66mp. Nu detine certificat de performanta energetica.
A1.2	32104-C2	construcții de locuințe	49	Cu acte	Nr. niveluri:1; S. construita la sol:49 mp; Casa de locuit edificata in anul 1950, cu regim de inaltime P, avand Scd=49mp. Nu detine certificat de performanta energetica.

## Lungime Segmente

1) Valorile lungimilor segmentelor sunt obținute din proiecție în plan.

Punct început	X / Y	Punct sfârșit	X / Y	Lungime segment (** (m))
1	432.004,919 302.718,229	2	431.963,946 302.697,493	45.921

Punct început	X / Y	Punct sfârșit	X / Y	Lungime segment (** (m)
2	431.963,946 302.697,493	3	431.976,559 302.671,767	28.652
3	431.976,559 302.671,767	4	432.002,673 302.685,421	29.468
4	432.002,673 302.685,421	5	432.018,837 302.694,159	18.375
5	432.018,837 302.694,159	6	432.023,397 302.696,935	5.339
6	432.023,397 302.696,935	1	432.004,919 302.718,229	28.193

\*\* Lungimile segmentelor sunt determinate în planul de proiecție Stereo 70 și sunt rotunjite la 1 milimetru.

\*\*\* Distanța dintre puncte este formată din segmente cumulate ce sunt mai mici decât valoarea 1 milimetru.



**DATE DESPRE IMOBILUL NR. 10807**

Oficiul de Cadastru și Publicitate Imobiliară DOLJ  
Biroul de Cadastru și Publicitate Imobiliară Craiova

**A. Partea I. Descrierea imobilului**

TEREN Intravilan

Adresa: Loc. Urieni, Jud. Dolj, T10, P153, 154

Nr. Crt	Nr cadastral Nr. topografic	Suprafața* (mp)	Observații / Referințe
A1		1.780	Sector cadastral:10 Teren neimprejmuit;

**B. Partea II. Proprietari și acte**

Inscrieri privitoare la dreptul de proprietate și alte drepturi reale	Referințe
/	
Act Notarial nr. APV 1137, din 14/04/2014 emis de SPN Doina Făurar;	
B1	A1
Intabulare, drept de PROPRIETATE, dobandit prin lesire Din Indiviziune, cota actuala 1/1, cota initiala 1/1 1) PĂTRU NICU	

**C. Partea III. SARCINI .**

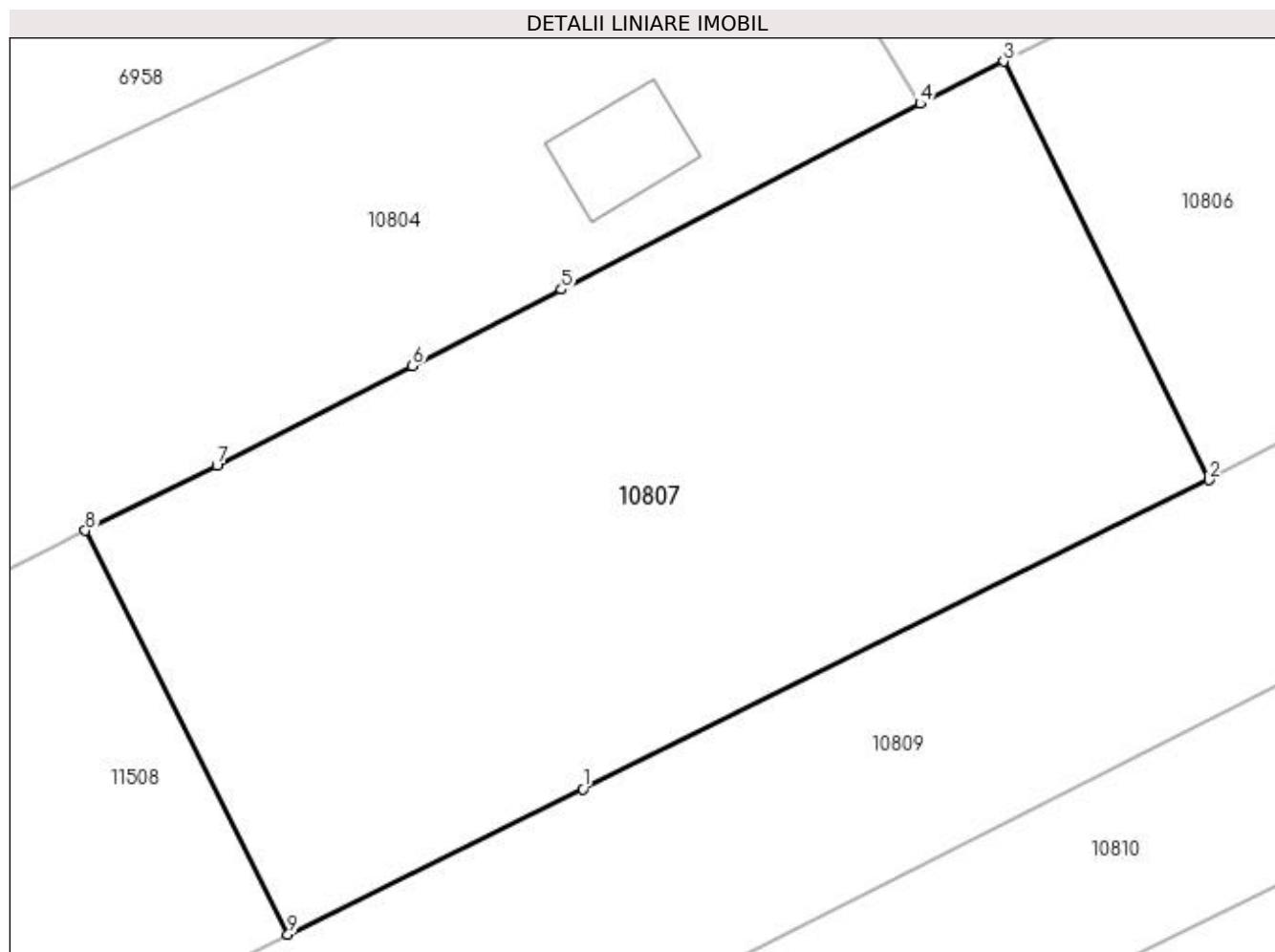
Inscrieri privind dezmembramintele dreptului de proprietate, drepturi reale de garanție și sarcini	Referințe
NU SUNT	

## Anexa Nr. 1 La Partea I

## Teren

Nr cadastral	Suprafața (mp)*	Observații / Referințe
	1.780	

\* Suprafața este determinată în planul de proiecție Stereo 70.



## Date referitoare la teren

Crt	Categorie folosință	Intravilan	Suprafața (mp)	Tarla	Parcelă	Nr. topo	Observații / Referințe
1	arabil	DA	1.186	10	153	-	
2	vie	DA	594	10	154	-	

## Lungime Segmente

1) Valorile lungimilor segmentelor sunt obținute din proiecție în plan.

Punct început	X / Y	Punct sfârșit	X / Y	Lungime segment (** (m)
1	431.938,055 302.652,785	2	431.976,559 302.671,767	42.929
2	431.976,559 302.671,767	3	431.963,946 302.697,493	28.652
3	431.963,946 302.697,493	4	431.958,819 302.694,898	5.746
4	431.958,819 302.694,898	5	431.936,741 302.683,475	24.858

Punct început	X / Y	Punct sfârșit	X / Y	Lungime segment (** (m)
5	431.936,741 302.683,475	6	431.927,576 302.678,785	10.295
6	431.927,576 302.678,785	7	431.915,56 302.672,635	13.498
7	431.915,56 302.672,635	8	431.907,472 302.668,664	9.01
8	431.907,472 302.668,664	9	431.919,924 302.643,847	27.766
9	431.919,924 302.643,847	1	431.938,055 302.652,785	20.214

\*\* Lungimile segmentelor sunt determinate în planul de proiecție Stereo 70 și sunt rotunjite la 1 milimetru.

\*\*\* Distanța dintre puncte este formată din segmente cumulate ce sunt mai mici decât valoarea 1 milimetru.





**DATE DESPRE IMOBILUL NR. 10808**

Oficiul de Cadastru și Publicitate Imobiliară DOLJ  
Biroul de Cadastru și Publicitate Imobiliară Craiova

**A. Partea I. Descrierea imobilului**

TEREN Intravilan

Adresa: Loc. Urieni, Jud. Dolj, T11, 13, P157, 158

Nr. Crt	Nr cadastral Nr. topografic	Suprafața* (mp)	Observații / Referințe
A1		2.704	Sector cadastral:10 Teren imprejmuit;

**Construcții**

Crt	Nr cadastral Nr. topografic	Adresa	Observații / Referințe
A1.1		Loc. Urieni, Jud. Dolj, T11, 13, P157, 158	Nr. niveluri:1; S. construita la sol:94 mp;
A1.2		Loc. Urieni, Jud. Dolj, T11, 13, P157, 158	Nr. niveluri:1; S. construita la sol:58 mp;

**B. Partea II. Proprietari și acte**

Inscrieri privitoare la dreptul de proprietate și alte drepturi reale		Referințe
/		
Act Administrativ nr. TDP 569-2198, din 11/04/1994 emis de CJSDPAT DOLJ;		
B1	Intabulare, drept de PROPRIETATE, dobandit prin Reconstituire, cota actuala 1/1, cota initiala 1/1 1) PĂTRU IONEL	A1
Act Normativ nr. Legea 7, din 13/03/1996 emis de PARLAMENTUL ROMÂNIEI;		
B2	Intabulare, drept de PROPRIETATE, dobandit prin Lege, cota actuala 1/1, cota initiala 1/1 1) PĂTRU ION, LIPSA CNP	A1.1, A1.2

**C. Partea III. SARCINI .**

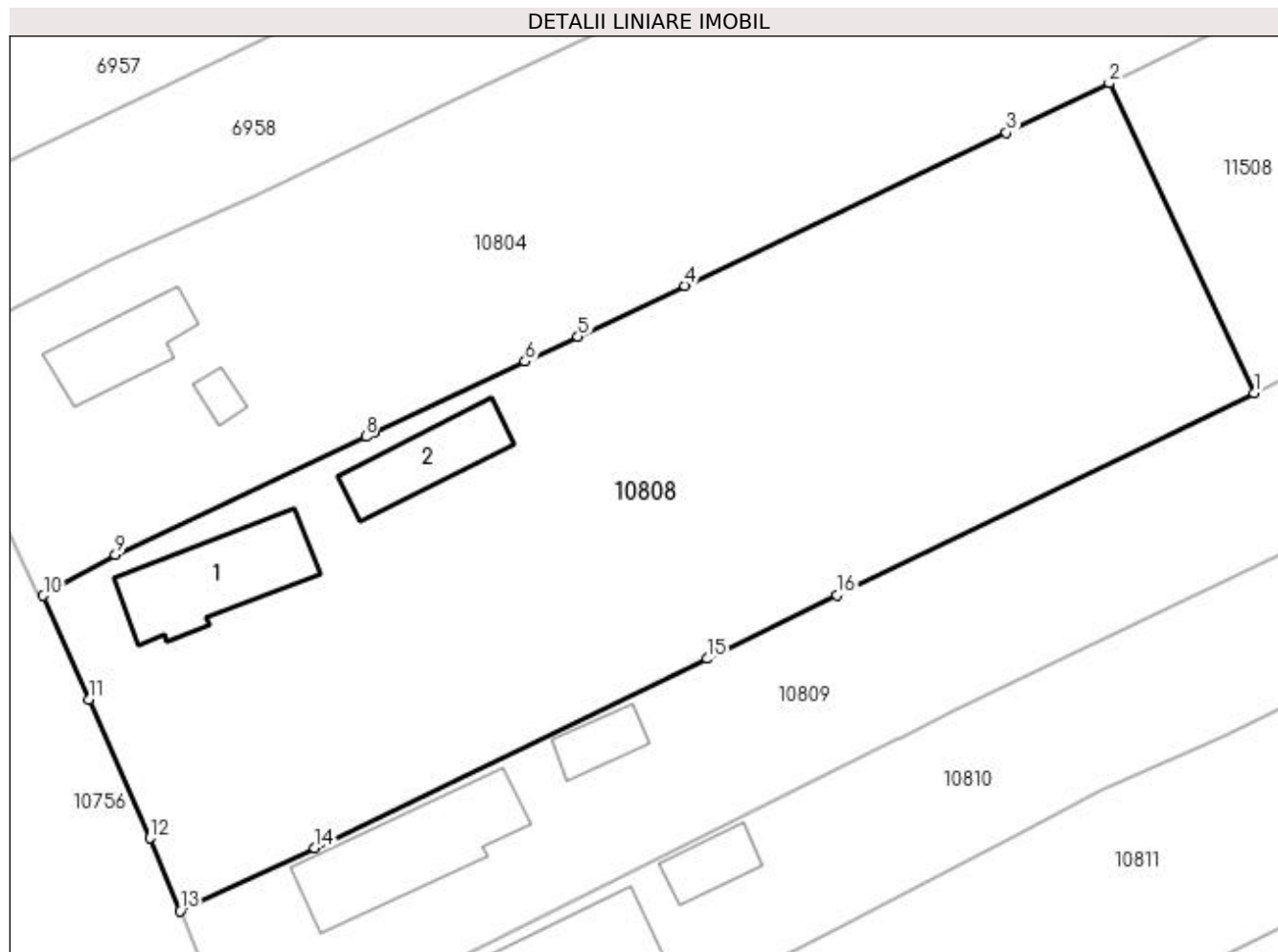
Inscrieri privind dezmembramintele dreptului de proprietate, drepturi reale de garanție și sarcini	Referințe
NU SUNT	

## Anexa Nr. 1 La Partea I

## Teren

Nr cadastral	Suprafața (mp)*	Observații / Referințe
	2.704	

\* Suprafața este determinată în planul de proiecție Stereo 70.



## Date referitoare la teren

Crt	Categorie folosință	Intra vilan	Suprafața (mp)	Tarla	Parcelă	Nr. topo	Observații / Referințe
1	curți construcții	DA	1.350	11	157	-	
2	arabil	DA	1.354	11	158	-	

## Date referitoare la construcții

Crt	Număr	Destinație construcție	Supraf. (mp)	Situație juridică	Observații / Referințe
A1.1		construcții de locuințe	94	Cu acte	Nr. niveluri:1; S. construita la sol:94 mp;
A1.2		construcții anexa	58	Cu acte	Nr. niveluri:1; S. construita la sol:58 mp;

## Lungime Segmente

1) Valorile lungimilor segmentelor sunt obținute din proiecție în plan.

Punct început	X / Y	Punct sfârșit	X / Y	Lungime segment (** (m)
1	431.896,364 302.632,233	2	431.884,629 302.657,361	27.733
2	431.884,629 302.657,361	3	431.876,277 302.653,347	9.267

Punct început	X / Y	Punct sfârșit	X / Y	Lungime segment (** (m)
3	431.876,277 302.653,347	4	431.850,167 302.640,928	28.913
4	431.850,167 302.640,928	5	431.841,482 302.636,812	9.611
5	431.841,482 302.636,812	6	431.837,2 302.634,783	4.738
6	431.837,2 302.634,783	7	431.824,896 302.628,979	13.604
7	431.824,896 302.628,979	8	431.824,287 302.628,692	0.673
8	431.824,287 302.628,692	9	431.803,959 302.619,101	22.477
9	431.803,959 302.619,101	10	431.798,091 302.615,782	6.742
10	431.798,091 302.615,782	11	431.801,779 302.607,365	9.19
11	431.801,779 302.607,365	12	431.806,727 302.596,119	12.286
12	431.806,727 302.596,119	13	431.809,21 302.590,216	6.404
13	431.809,21 302.590,216	14	431.820,143 302.595,292	12.054
14	431.820,143 302.595,292	15	431.851,969 302.610,67	35.347
15	431.851,969 302.610,67	16	431.862,505 302.615,823	11.729
16	431.862,505 302.615,823	1	431.896,364 302.632,233	37.626

\*\* Lungimile segmentelor sunt determinate în planul de proiecție Stereo 70 și sunt rotunjite la 1 milimetru.

\*\*\* Distanța dintre puncte este formată din segmente cumulate ce sunt mai mici decât valoarea 1 milimetru.



**DATE DESPRE IMOBILUL NR. 10809**

Oficiul de Cadastru și Publicitate Imobiliară DOLJ  
Biroul de Cadastru și Publicitate Imobiliară Craiova

**A. Partea I. Descrierea imobilului**

TEREN Intravilan

Adresa: Loc. Urieni, Jud. Dolj, T11, P160, 160/1

Nr. Crt	Nr cadastral Nr. topografic	Suprafața* (mp)	Observații / Referințe
A1		3.172	Sector cadastral:10 Teren imprejmuit;

**Construcții**

Crt	Nr cadastral Nr. topografic	Adresa	Observații / Referințe
A1.1		Loc. Urieni, Jud. Dolj, T11, P160, 160/1	Nr. niveluri:1; S. construita la sol:110 mp;
A1.2		Loc. Urieni, Jud. Dolj, T11, P160, 160/1	Nr. niveluri:1; S. construita la sol:26 mp;

**B. Partea II. Proprietari și acte**

Inscrieri privitoare la dreptul de proprietate și alte drepturi reale		Referințe
/		
Act Administrativ nr. TDP 682-15093, din 06/09/1994 emis de CJSDPAT DOLJ (Defunct conform certificat de deces seria DM, nr. 748930, data 14.09.2000);		
B1	Intabulare, drept de PROPRIETATE, dobandit prin Reconstituire, cota actuala 1/1, cota initiala 1/1 1) GHEORGHE AUREL DEFUNCT:Da	A1
Act Normativ nr. Legea 7, din 13/03/1996 emis de PARLAMENTUL ROMÂNIEI;		
B2	Intabulare, drept de PROPRIETATE, dobandit prin Lege, cota actuala 1/1, cota initiala 1/1 1) GHEORGHE AUREL DEFUNCT:Da	A1.1, A1.2

**C. Partea III. SARCINI .**

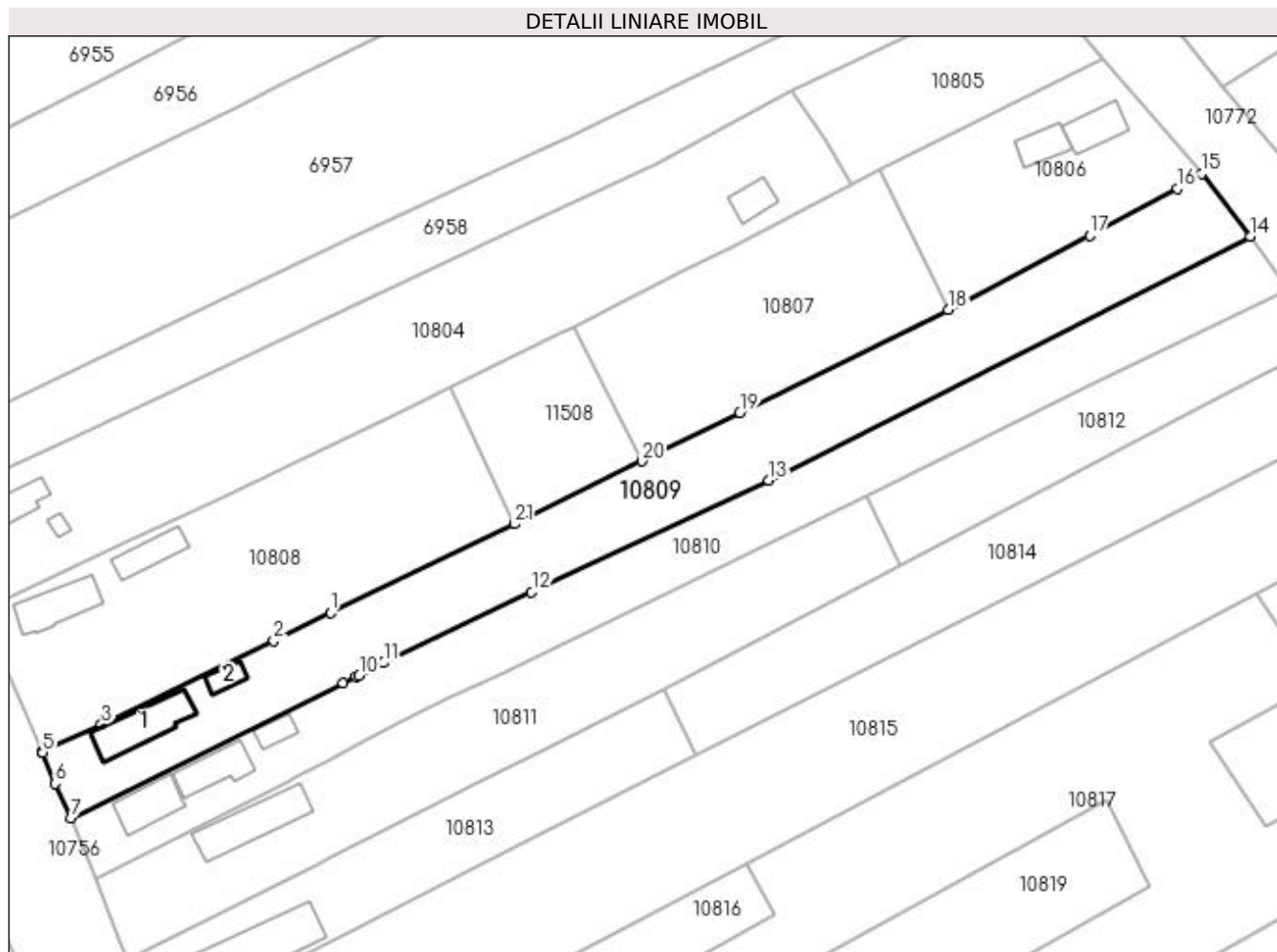
Inscrieri privind dezmembramintele dreptului de proprietate, drepturi reale de garanție și sarcini	Referințe
NU SUNT	

## Anexa Nr. 1 La Partea I

## Teren

Nr cadastral	Suprafața (mp)*	Observații / Referințe
	3.172	

\* Suprafața este determinată în planul de proiecție Stereo 70.



## Date referitoare la teren

Crt	Categorie folosință	Intra vilan	Suprafața (mp)	Tarla	Parcelă	Nr. topo	Observații / Referințe
1	curți constructii	DA	765	11	160	-	
2	arabil	DA	2.407	13	160/1	-	

## Date referitoare la construcții

Crt	Număr	Destinație construcție	Supraf. (mp)	Situație juridică	Observații / Referințe
A1.1		construcții de locuințe	110	Cu acte	Nr. niveluri:1; S. construita la sol:110 mp;
A1.2		construcții anexa	26	Cu acte	Nr. niveluri:1; S. construita la sol:26 mp;

## Lungime Segmente

1) Valorile lungimilor segmentelor sunt obținute din proiecție în plan.

Punct început	X / Y	Punct sfârșit	X / Y	Lungime segment (** (m)
1	431.862,505 302.615,823	2	431.851,969 302.610,67	11.729
3	431.820,143 302.595,292	4	431.809,21 302.590,216	12.054

Punct început	X / Y	Punct sfârșit	X / Y	Lungime segment (** (m)
2	431.851,969 302.610,67	3	431.820,143 302.595,292	35.347
4	431.809,21 302.590,216	5	431.809,291 302.590,024	0.208

Punct început	X / Y	Punct sfârșit	X / Y	Lungime segment (** (m)
5	431.809,291 302.590,024	6	431.811,628 302.584,308	6.175
7	431.814,493 302.577,833	8	431.864,787 302.602,831	56.164
9	431.867,248 302.604,055	10	431.867,744 302.604,301	0.554
11	431.872,241 302.606,582	12	431.899,596 302.619,674	30.326
13	431.943,377 302.640,236	14	432.032,3 302.685,338	99.707
15	432.023,397 302.696,935	16	432.018,837 302.694,159	5.339
17	432.002,673 302.685,421	18	431.976,559 302.671,767	29.468
19	431.938,055 302.652,785	20	431.919,924 302.643,847	20.214
21	431.896,364 302.632,233	1	431.862,505 302.615,823	37.626

Punct început	X / Y	Punct sfârșit	X / Y	Lungime segment (** (m)
6	431.811,628 302.584,308	7	431.814,493 302.577,833	7.081
8	431.864,787 302.602,831	9	431.867,248 302.604,055	2.749
10	431.867,744 302.604,301	11	431.872,241 302.606,582	5.042
12	431.899,596 302.619,674	13	431.943,377 302.640,236	48.369
14	432.032,3 302.685,338	15	432.023,397 302.696,935	14.62
16	432.018,837 302.694,159	17	432.002,673 302.685,421	18.375
18	431.976,559 302.671,767	19	431.938,055 302.652,785	42.929
20	431.919,924 302.643,847	21	431.896,364 302.632,233	26.267

\*\* Lungimile segmentelor sunt determinate în planul de proiecție Stereo 70 și sunt rotunjite la 1 milimetru.

\*\*\* Distanța dintre puncte este formată din segmente cumulate ce sunt mai mici decât valoarea 1 milimetru.





**DATE DESPRE IMOBILUL NR. 10810**

Oficiul de Cadastru și Publicitate Imobiliară DOLJ  
Biroul de Cadastru și Publicitate Imobiliară Craiova

**A. Partea I. Descrierea imobilului**

TEREN Intravilan

Adresa: Loc. Urieni, Jud. Dolj, T11, P161, 161/1

Nr. Crt	Nr cadastral Nr. topografic	Suprafața* (mp)	Observații / Referințe
A1		2.750	Sector cadastral:10 Teren imprejmuit;

**Construcții**

Crt	Nr cadastral Nr. topografic	Adresa	Observații / Referințe
A1.1		Loc. Urieni, Jud. Dolj, T11, P161, 161/1	Nr. niveluri:1; S. construita la sol:79 mp;
A1.2		Loc. Urieni, Jud. Dolj, T11, P161, 161/1	Nr. niveluri:1; S. construita la sol:73 mp;
A1.3		Loc. Urieni, Jud. Dolj, T11, P161, 161/1	Nr. niveluri:1; S. construita la sol:28 mp;

**B. Partea II. Proprietari și acte**

Inscrieri privitoare la dreptul de proprietate și alte drepturi reale		Referințe
/		
Act Administrativ nr. TDP 1640, din 07/09/2006 emis de CJSDPAT DOLJ;		
B1	Intabulare, drept de PROPRIETATE, dobandit prin Reconstituire, cota actuala 1/1, cota initiala 1/1 1) PĂTRU MARIN, LIPSA CNP 2) MITROI ELENA, LIPSA CNP	A1
Act Normativ nr. Legea 7, din 13/03/1996 emis de PARLAMENTUL ROMÂNIEI;		
B2	Intabulare, drept de PROPRIETATE, dobandit prin Lege, cota actuala 1/1, cota initiala 1/1 1) PĂTRU MARIN, LIPSA CNP 2) MITROI ELENA, LIPSA CNP	A1.1, A1.2, A1.3

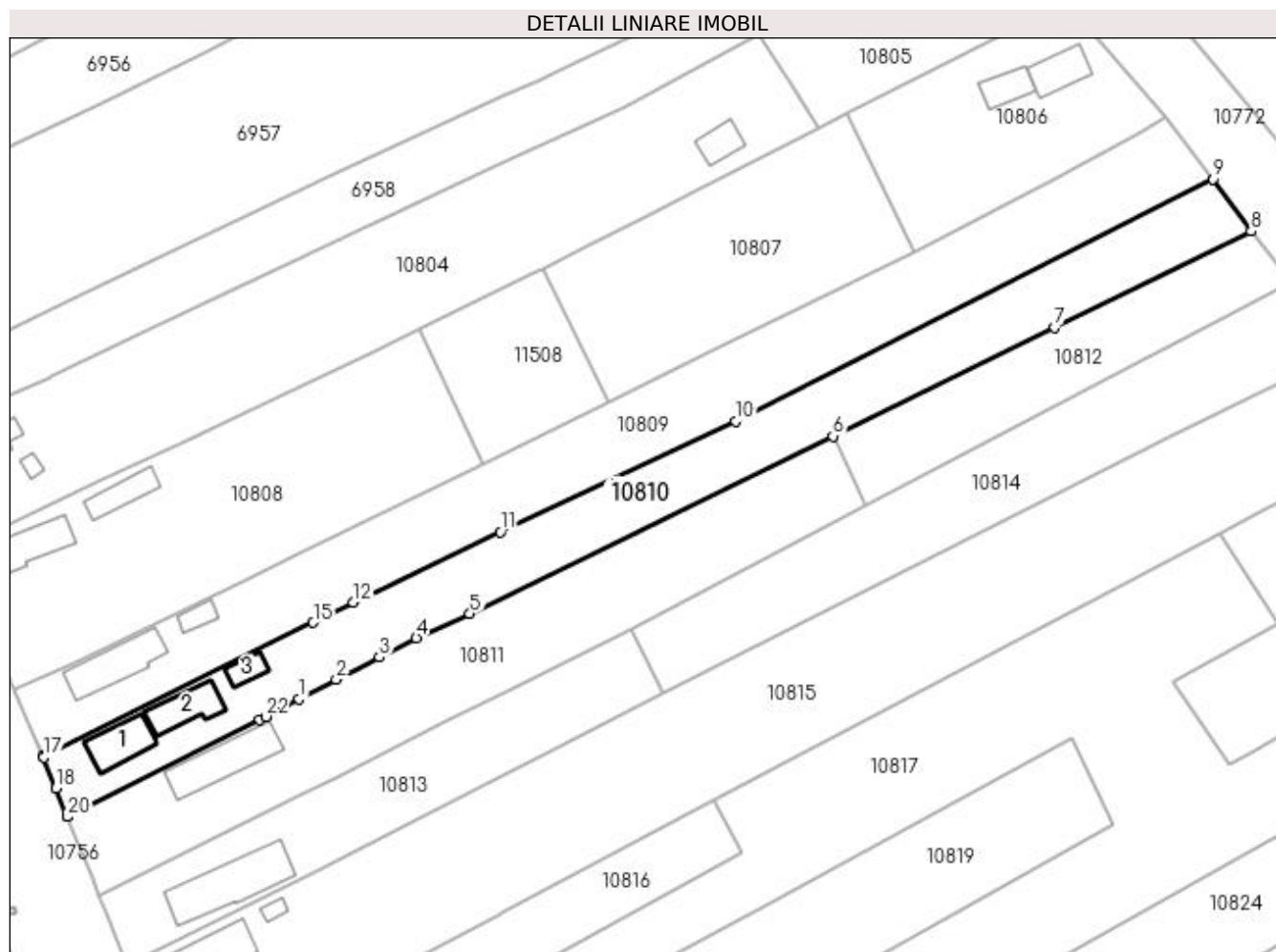
**C. Partea III. SARCINI .**

Inscrieri privind dezmembramintele dreptului de proprietate, drepturi reale de garanție și sarcini	Referințe
NU SUNT	

**Anexa Nr. 1 La Partea I****Teren**

Nr cadastral	Suprafața (mp)*	Observații / Referințe
	2.750	

\* Suprafața este determinată în planul de proiecție Stereo 70.

**Date referitoare la teren**

Crt	Categorie folosință	Intra vilan	Suprafața (mp)	Tarla	Parcelă	Nr. topo	Observații / Referințe
1	curți construcții	DA	663	11	161	-	
2	arabil	DA	2.087	11	161/1	-	

**Date referitoare la construcții**

Crt	Număr	Destinație construcție	Supraf. (mp)	Situație juridică	Observații / Referințe
A1.1		construcții de locuințe	79	Cu acte	Nr. niveluri:1; S. construita la sol:79 mp;
A1.2		construcții anexa	73	Cu acte	Nr. niveluri:1; S. construita la sol:73 mp;
A1.3		construcții anexa	28	Cu acte	Nr. niveluri:1; S. construita la sol:28 mp;

**Lungime Segmente**

1) Valorile lungimilor segmentelor sunt obținute din proiecție în plan.

Punct început	X / Y	Punct sfârșit	X / Y	Lungime segment (** (m))
1	431.862,168 302.588,584	2	431.869,075 302.592,194	7.794

Punct început	X / Y	Punct sfârșit	X / Y	Lungime segment (** (m))
2	431.869,075 302.592,194	3	431.877,079 302.596,378	9.032

Punct început	X / Y	Punct sfârșit	X / Y	Lungime segment (** (m))	Punct început	X / Y	Punct sfârșit	X / Y	Lungime segment (** (m))
3	431.877,079 302.596,378	4	431.883,933 302.599,961	7.734	4	431.883,933 302.599,961	5	431.893,929 302.604,443	10.955
5	431.893,929 302.604,443	6	431.961,511 302.637,473	75.222	6	431.961,511 302.637,473	7	432.002,802 302.657,654	45.959
7	432.002,802 302.657,654	8	432.039,347 302.675,639	40.731	8	432.039,347 302.675,639	9	432.032,3 302.685,338	11.989
9	432.032,3 302.685,338	10	431.943,377 302.640,236	99.707	10	431.943,377 302.640,236	11	431.899,596 302.619,674	48.369
11	431.899,596 302.619,674	12	431.872,241 302.606,582	30.326	12	431.872,241 302.606,582	13	431.867,744 302.604,301	5.042
13	431.867,744 302.604,301	14	431.867,248 302.604,055	0.554	14	431.867,248 302.604,055	15	431.864,787 302.602,831	2.749
15	431.864,787 302.602,831	16	431.814,493 302.577,833	56.164	16	431.814,493 302.577,833	17	431.814,549 302.577,705	0.14
17	431.814,549 302.577,705	18	431.816,93 302.572,0	6.182	18	431.816,93 302.572,0	19	431.819,005 302.566,75	5.645
19	431.819,005 302.566,75	20	431.819,047 302.566,648	0.11	20	431.819,047 302.566,648	21	431.854,842 302.584,755	40.114
21	431.854,842 302.584,755	22	431.855,907 302.585,311	1.201	22	431.855,907 302.585,311	1	431.862,168 302.588,584	7.065

\*\* Lungimile segmentelor sunt determinate în planul de proiecție Stereo 70 și sunt rotunjite la 1 milimetru.

\*\*\* Distanța dintre puncte este formată din segmente cumulate ce sunt mai mici decât valoarea 1 milimetru.



**DATE DESPRE IMOBILUL NR. 10811**

Oficiul de Cadastru și Publicitate Imobiliară DOLJ  
Biroul de Cadastru și Publicitate Imobiliară Craiova

**A. Partea I. Descrierea imobilului**

TEREN Intravilan

Adresa: Loc. Urieni, Jud. Dolj, T11, P162, 163, 163/1

Nr. Crt	Nr cadastral Nr. topografic	Suprafața* (mp)	Observații / Referințe
A1		2.501	Sector cadastral:10 Teren imprejmuit;

**Construcții**

Crt	Nr cadastral Nr. topografic	Adresa	Observații / Referințe
A1.1		Loc. Urieni, Jud. Dolj, T11, P162, 163, 163/1	Nr. niveluri:1; S. construita la sol:128 mp;

**B. Partea II. Proprietari și acte**

Inscrieri privitoare la dreptul de proprietate și alte drepturi reale		Referințe
/		
Act Administrativ nr. TDP 1490, din 18/09/2003 emis de CJSDPAT DOLJ (Defunct conform certificat de deces seria D10 , nr. 308677, data 20.11.2017);		
B1	Intabulare, drept de PROPRIETATE, dobandit prin Reconstituire, cota actuala 1/1, cota initiala 1/1 1) COICEA CONSTANȚA, LIPSA CNP 2) NICA MARIA, LIPSA CNP 3) PĂTRU GHEORGHE DEFUNCT:Da 4) PĂTRU ION, LIPSA CNP	A1
Act Normativ nr. Legea 7, din 13/03/1996 emis de PARLAMENTUL ROMÂNIEI;		
B2	Intabulare, drept de PROPRIETATE, dobandit prin Lege, cota actuala 1/1, cota initiala 1/1 1) COICEA CONSTANȚA, LIPSA CNP 2) NICA MARIA, LIPSA CNP 3) PĂTRU GHEORGHE DEFUNCT:Da 4) PĂTRU ION, LIPSA CNP	A1.1

**C. Partea III. SARCINI .**

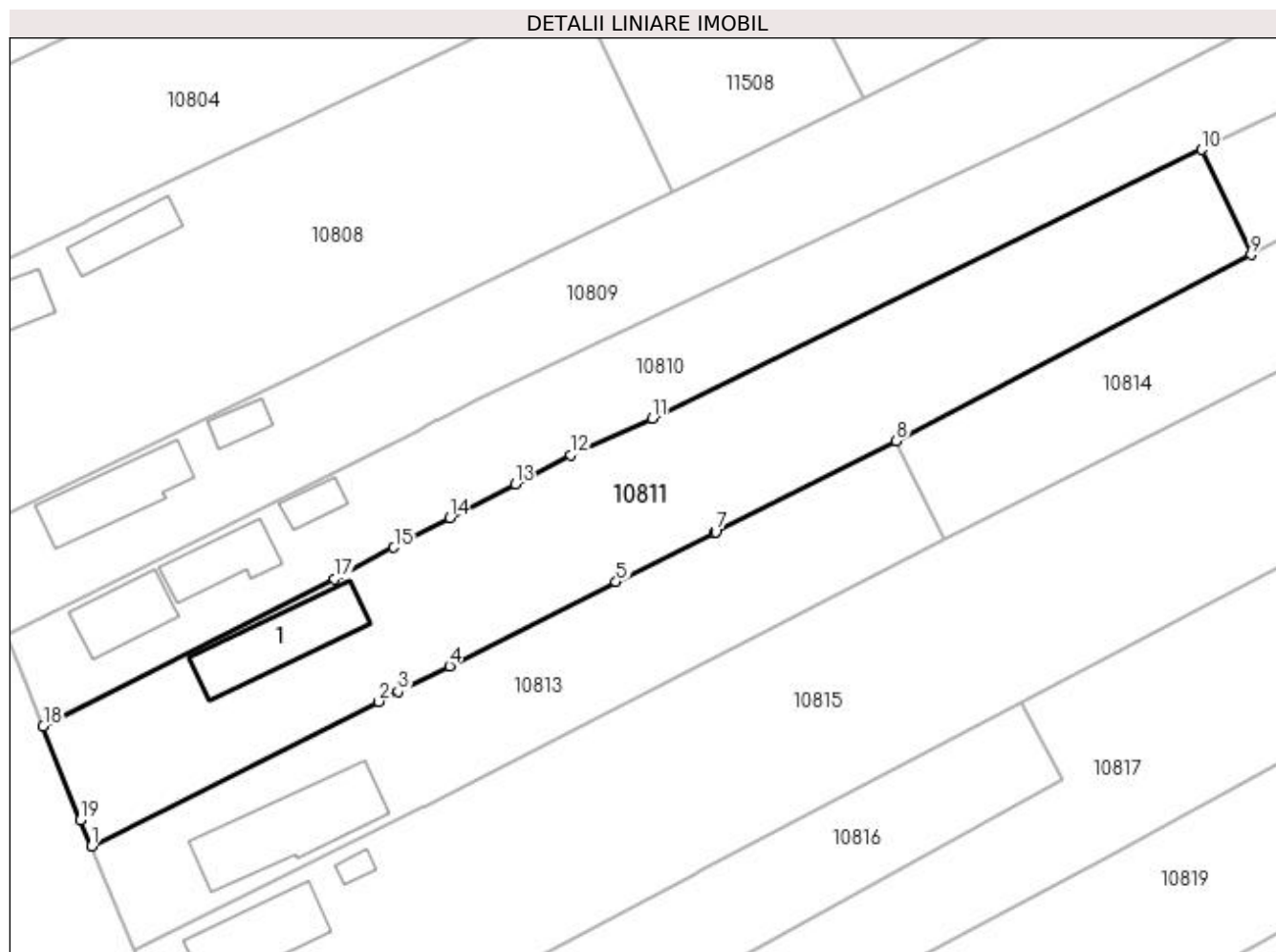
Inscrieri privind dezmembramintele dreptului de proprietate, drepturi reale de garanție și sarcini	Referințe
NU SUNT	

## Anexa Nr. 1 La Partea I

## Teren

Nr cadastral	Suprafața (mp)*	Observații / Referințe
	2.501	

\* Suprafața este determinată în planul de proiecție Stereo 70.



## Date referitoare la teren

Crt	Categorie folosință	Intravilan	Suprafața (mp)	Tarla	Parcelă	Nr. topo	Observații / Referințe
1	curți construcții	DA	663	11	162	-	
2	vie	DA	113	11	163	-	
3	arabil	DA	1.725	11	163/1	-	

## Date referitoare la construcții

Crt	Număr	Destinație construcție	Supraf. (mp)	Situație juridică	Observații / Referințe
A1.1		construcții de locuințe	128	Cu acte	Nr. niveluri:1; S. construita la sol:128 mp;

## Lungime Segmente

1) Valorile lungimilor segmentelor sunt obținute din proiecție în plan.

Punct început	X / Y	Punct sfârșit	X / Y	Lungime segment (** (m)
1	431.824,992 302.551,903	2	431.860,267 302.569,649	39.487
2	431.860,267 302.569,649	3	431.862,693 302.570,869	2.715

Punct început	X / Y	Punct sfârșit	X / Y	Lungime segment (** (m)
3	431.862,693 302.570,869	4	431.869,001 302.574,043	7.062
4	431.869,001 302.574,043	5	431.889,498 302.584,354	22.944
5	431.889,498 302.584,354	6	431.901,549 302.590,416	13.49
6	431.901,549 302.590,416	7	431.901,754 302.590,519	0.229
7	431.901,754 302.590,519	8	431.923,935 302.601,678	24.83
8	431.923,935 302.601,678	9	431.967,59 302.624,568	49.292
9	431.967,59 302.624,568	10	431.961,511 302.637,473	14.265
10	431.961,511 302.637,473	11	431.893,929 302.604,443	75.222
11	431.893,929 302.604,443	12	431.883,933 302.599,961	10.955
12	431.883,933 302.599,961	13	431.877,079 302.596,378	7.734
13	431.877,079 302.596,378	14	431.869,075 302.592,194	9.032
14	431.869,075 302.592,194	15	431.862,168 302.588,584	7.794
15	431.862,168 302.588,584	16	431.855,907 302.585,311	7.065
16	431.855,907 302.585,311	17	431.854,842 302.584,755	1.201
17	431.854,842 302.584,755	18	431.819,047 302.566,648	40.114
18	431.819,047 302.566,648	19	431.823,644 302.555,115	12.415
19	431.823,644 302.555,115	1	431.824,992 302.551,903	3.483

\*\* Lungimile segmentelor sunt determinate în planul de proiecție Stereo 70 și sunt rotunjite la 1 milimetru.

\*\*\* Distanța dintre puncte este formată din segmente cumulate ce sunt mai mici decât valoarea 1 milimetru.





**DATE DESPRE IMOBILUL NR. 10812**

Oficiul de Cadastru și Publicitate Imobiliară DOLJ  
Biroul de Cadastru și Publicitate Imobiliară Craiova

**A. Partea I. Descrierea imobilului**

TEREN Intravilan

Adresa: Loc. Urieni, Jud. Dolj, T11, P163/2

Nr. Crt	Nr cadastral Nr. topografic	Suprafața* (mp)	Observații / Referințe
A1		1.149	Sector cadastral:10 Teren neimprejmuit;

**B. Partea II. Proprietari și acte**

Inscrieri privitoare la dreptul de proprietate și alte drepturi reale	Referințe
/	
Act Normativ nr. Legea 7, din 13/03/1996 emis de PARLAMENTUL ROMÂNIEI (art. 13. alin 15);	
B1	Inscrierea provizorie, drept de PROPRIETATE, dobandit prin Lege, cota actuala 1/1, cota initiala 1/1
	1) NEIDENTIFICAT NEIDENTIFICAT, CIF:0000000000000

**C. Partea III. SARCINI .**

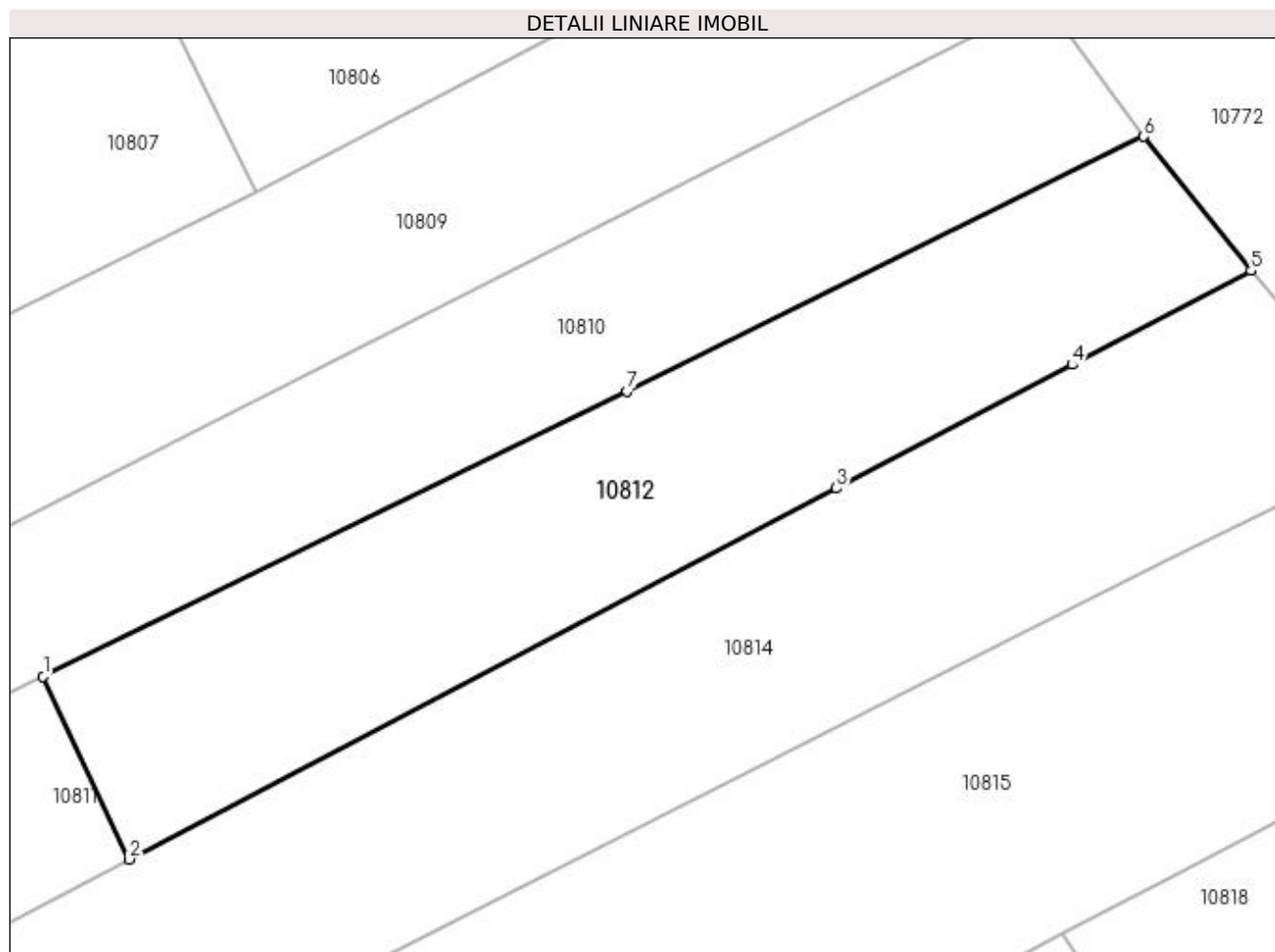
Inscrieri privind dezmembramintele dreptului de proprietate, drepturi reale de garanție și sarcini	Referințe
NU SUNT	

## Anexa Nr. 1 La Partea I

## Teren

Nr cadastral	Suprafața (mp)*	Observații / Referințe
	1.149	

\* Suprafața este determinată în planul de proiecție Stereo 70.



## Date referitoare la teren

Crt	Categorie folosință	Intravilan	Suprafața (mp)	Tarla	Parcelă	Nr. topo	Observații / Referințe
1	arabil	DA	1.149	11	163/2	-	

## Lungime Segmente

1) Valorile lungimilor segmentelor sunt obținute din proiecție în plan.

Punct început	X / Y	Punct sfârșit	X / Y	Lungime segment (** (m)
1	431.961,511 302.637,473	2	431.967,59 302.624,568	14.265
2	431.967,59 302.624,568	3	432.017,606 302.650,792	56.474
3	432.017,606 302.650,792	4	432.034,261 302.659,525	18.806
4	432.034,261 302.659,525	5	432.046,939 302.666,173	14.315
5	432.046,939 302.666,173	6	432.039,347 302.675,639	12.134

Punct început	X / Y	Punct sfârșit	X / Y	Lungime segment (** (m)
6	432.039,347 302.675,639	7	432.002,802 302.657,654	40.731
7	432.002,802 302.657,654	1	431.961,511 302.637,473	45.959

\*\* Lungimile segmentelor sunt determinate în planul de proiecție Stereo 70 și sunt rotunjite la 1 milimetru.

\*\*\* Distanța dintre puncte este formată din segmente cumulate ce sunt mai mici decât valoarea 1 milimetru.



**DATE DESPRE IMOBILUL NR. 10813**

Oficiul de Cadastru și Publicitate Imobiliară DOLJ  
 Biroul de Cadastru și Publicitate Imobiliară Craiova

**A. Partea I. Descrierea imobilului**

TEREN Intravilan

Adresa: Loc. Urieni, Str Decebal, Nr. 51A, Jud. Dolj, T11,P 164

Nr. Crt	Nr cadastral Nr. topografic	Suprafața* (mp)	Observații / Referințe
A1	31375	1.538	Sector cadastral:10 Teren imprejmuit;

**Construcții**

Crt	Nr cadastral Nr. topografic	Adresa	Observații / Referințe
A1.1	31375-C1	Loc. Urieni, Str Decebal, Nr. 51A, Jud. Dolj, T11,P 164	Nr. niveluri:1; S. construita la sol:172 mp; Construita in anul 2000 din caramida si boltari,acoperita cu tabla, compusa din 2 camere,bucatarie baie,camara si 2 holuri.

**B. Partea II. Proprietari și acte**

Inscrieri privitoare la dreptul de proprietate și alte drepturi reale		Referințe
<b>138544 / 10/11/2014</b>		
Act Notarial nr. CONTRACT DE VANZARE AUT.5104, din 07/11/2014 emis de NP.Gunescu Tudor Marinela Daniela;		
B1	Intabulare, drept de PROPRIETATE, dobandit prin Conventie, cota actuala 1/1, cota initiala 1/1 1) PATRU JENICA	A1, A1.1

**C. Partea III. SARCINI .**

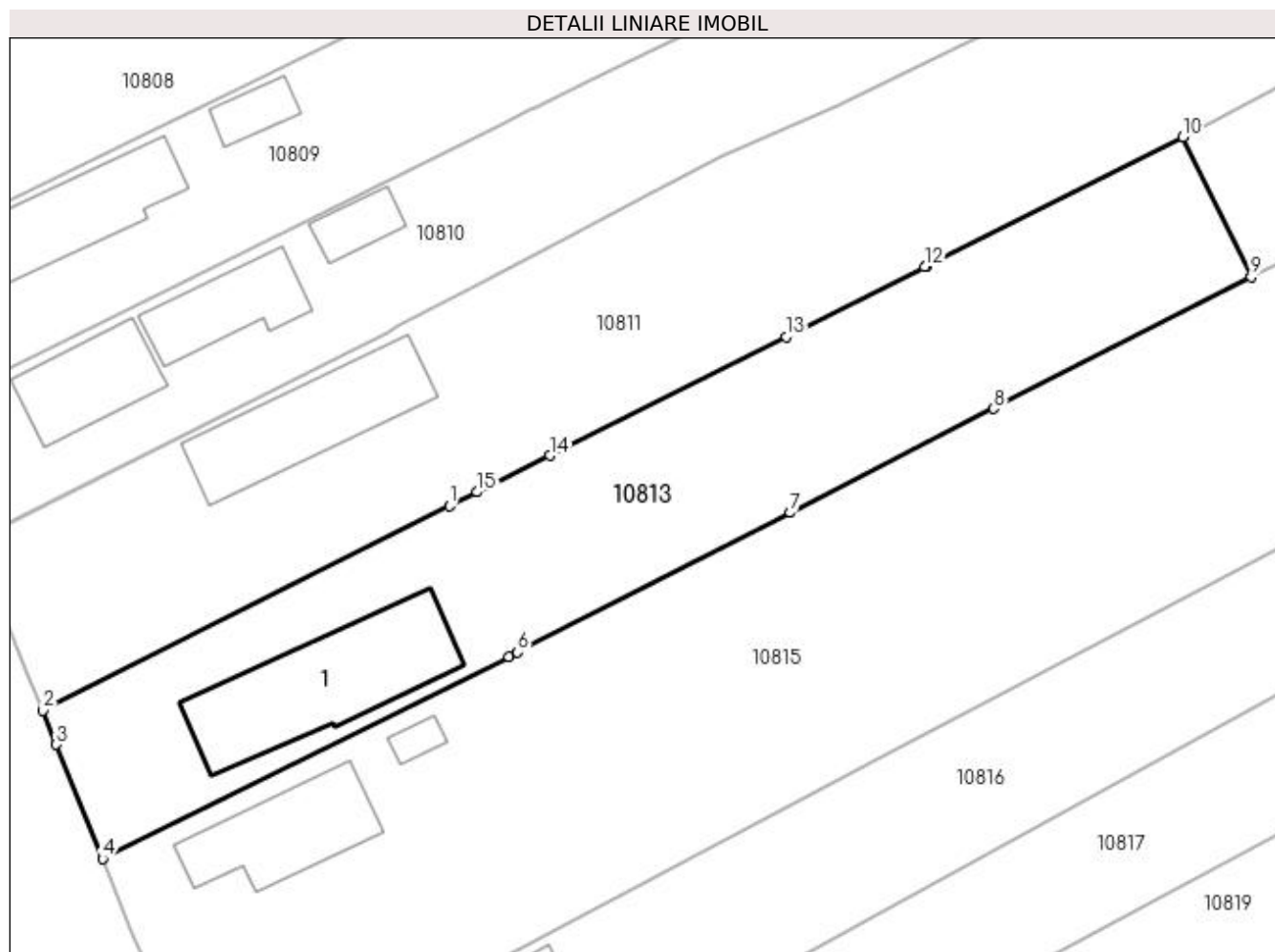
Inscrieri privind dezmembramintele dreptului de proprietate, drepturi reale de garanție și sarcini	Referințe
NU SUNT	

## Anexa Nr. 1 La Partea I

## Teren

Nr cadastral	Suprafața (mp)*	Observații / Referințe
31375	1.538	

\* Suprafața este determinată în planul de proiecție Stereo 70.



## Date referitoare la teren

Crt	Categorie folosință	Intra vilan	Suprafața (mp)	Tarla	Parcelă	Nr. topo	Observații / Referințe
1	curți construcții	DA	555	11	164	-	
2	vie	DA	643	11	164	-	
3	arabil	DA	340	11	164	-	

## Date referitoare la construcții

Crt	Număr	Destinație construcție	Supraf. (mp)	Situație juridică	Observații / Referințe
A1.1	31375-C1	construcții de locuințe	172	Cu acte	Nr. niveluri:1; S. construita la sol:172 mp; Construita in anul 2000 din caramida si boltari, acoperita cu tabla,compusa din 2 camere, bucatarie baie,camara si 2 holuri.

## Lungime Segmente

1) Valorile lungimilor segmentelor sunt obținute din proiecție în plan.

Punct început	X / Y	Punct sfârșit	X / Y	Lungime segment (** (m)
1	431.860,267 302.569,649	2	431.824,992 302.551,903	39.487

Punct început	X / Y	Punct sfârșit	X / Y	Lungime segment (** (m)
2	431.824,992 302.551,903	3	431.826,115 302.548,943	3.166
3	431.826,115 302.548,943	4	431.830,147 302.539,032	10.7
4	431.830,147 302.539,032	5	431.865,435 302.556,573	39.407
5	431.865,435 302.556,573	6	431.866,175 302.556,951	0.831
6	431.866,175 302.556,951	7	431.889,892 302.569,078	26.638
7	431.889,892 302.569,078	8	431.907,533 302.578,098	19.813
8	431.907,533 302.578,098	9	431.929,884 302.589,527	25.104
9	431.929,884 302.589,527	10	431.923,935 302.601,678	13.529
10	431.923,935 302.601,678	11	431.901,754 302.590,519	24.83
11	431.901,754 302.590,519	12	431.901,549 302.590,416	0.229
12	431.901,549 302.590,416	13	431.889,498 302.584,354	13.49
13	431.889,498 302.584,354	14	431.869,001 302.574,043	22.944
14	431.869,001 302.574,043	15	431.862,693 302.570,869	7.062
15	431.862,693 302.570,869	1	431.860,267 302.569,649	2.715

\*\* Lungimile segmentelor sunt determinate în planul de proiecție Stereo 70 și sunt rotunjite la 1 milimetru.

\*\*\* Distanța dintre puncte este formată din segmente cumulate ce sunt mai mici decât valoarea 1 milimetru.





**DATE DESPRE IMOBILUL NR. 10814**

Oficiul de Cadastru și Publicitate Imobiliară DOLJ  
Biroul de Cadastru și Publicitate Imobiliară Craiova

**A. Partea I. Descrierea imobilului**

TEREN Intravilan

Adresa: Loc. Urieni, Jud. Dolj, T9, 11, P150, 151, 164

Nr. Crt	Nr cadastral Nr. topografic	Suprafața* (mp)	Observații / Referințe
A1		2.048	Sector cadastral:10 Teren neimprejmuit;

**B. Partea II. Proprietari și acte**

Inscrieri privitoare la dreptul de proprietate și alte drepturi reale	Referințe
/	
Act Administrativ nr. TDP 1013-48563, din 20/03/1995 emis de CJSDPAT DOLJ;	
B1	A1
Intabulare, drept de PROPRIETATE, dobândit prin Reconstituire, cota actuala 1/1, cota initiala 1/1 1) IVAN ANETA, LIPSA CNP	

**C. Partea III. SARCINI .**

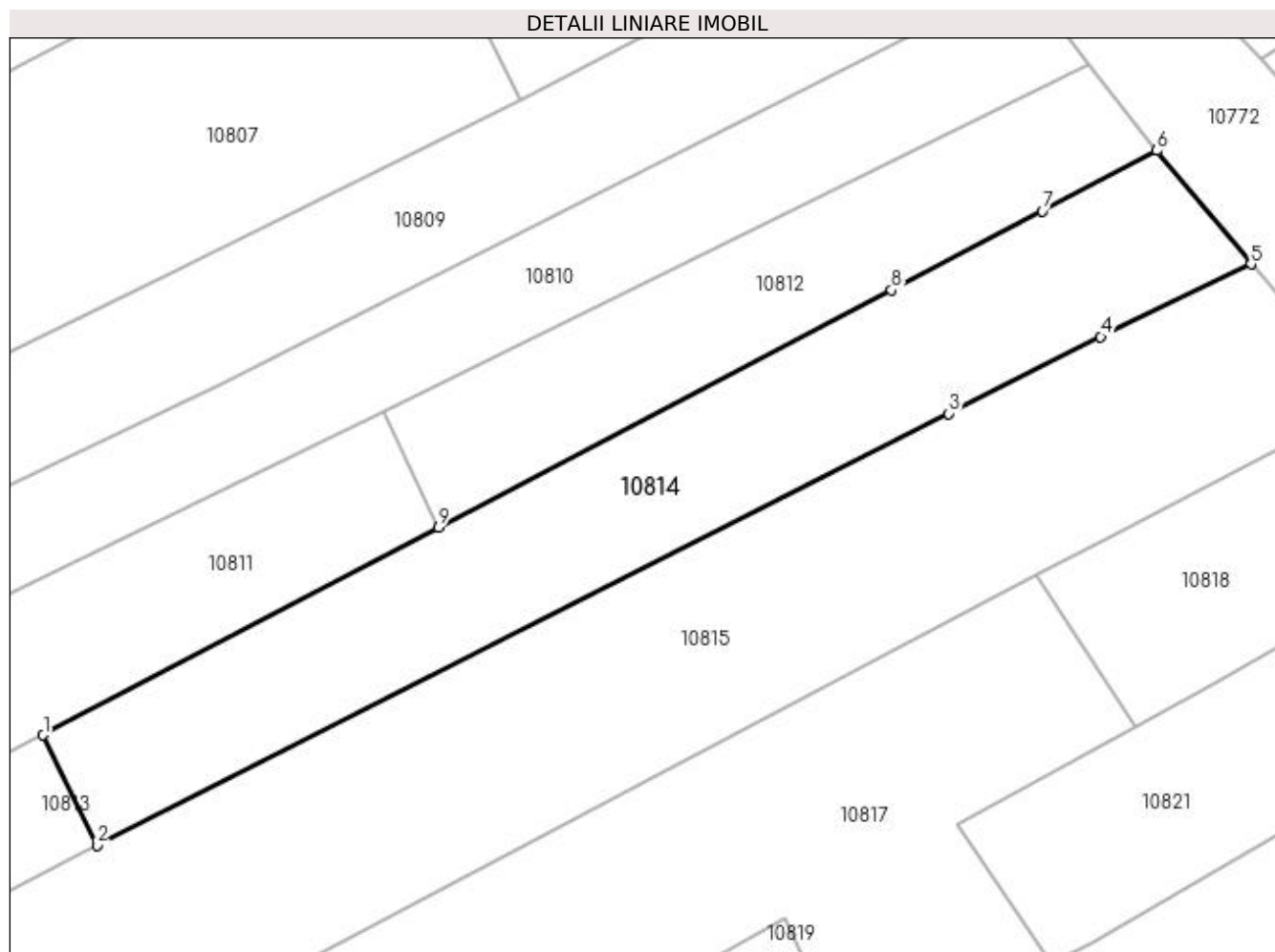
Inscrieri privind dezmembramintele dreptului de proprietate, drepturi reale de garanție și sarcini	Referințe
NU SUNT	

## Anexa Nr. 1 La Partea I

## Teren

Nr cadastral	Suprafața (mp)*	Observații / Referințe
	2.048	

\* Suprafața este determinată în planul de proiecție Stereo 70.



## Date referitoare la teren

Crt	Categorie folosință	Intra vilan	Suprafața (mp)	Tarla	Parcelă	Nr. topo	Observații / Referințe
1	curți constructii	DA	255	9	150	-	
2	arabil	DA	285	9	151	-	
3	arabil	DA	1.508	11	164	-	

## Lungime Segmente

1) Valorile lungimilor segmentelor sunt obținute din proiecție în plan.

Punct început	X / Y	Punct sfârșit	X / Y	Lungime segment (** (m)
1	431.923,935 302.601,678	2	431.929,884 302.589,527	13.529
2	431.929,884 302.589,527	3	432.023,949 302.637,157	105.436
3	432.023,949 302.637,157	4	432.040,718 302.645,648	18.796

Punct început	X / Y	Punct sfârșit	X / Y	Lungime segment (** (m)
4	432.040,718 302.645,648	5	432.057,329 302.653,647	18.437
5	432.057,329 302.653,647	6	432.046,939 302.666,173	16.274
6	432.046,939 302.666,173	7	432.034,261 302.659,525	14.315
7	432.034,261 302.659,525	8	432.017,606 302.650,792	18.806
8	432.017,606 302.650,792	9	431.967,59 302.624,568	56.474
9	431.967,59 302.624,568	1	431.923,935 302.601,678	49.292

\*\* Lungimile segmentelor sunt determinate în planul de proiecție Stereo 70 și sunt rotunjite la 1 milimetru.

\*\*\* Distanța dintre puncte este formată din segmente cumulate ce sunt mai mici decât valoarea 1 milimetru.



**DATE DESPRE IMOBILUL NR. 10815**

Oficiul de Cadastru și Publicitate Imobiliară DOLJ  
Biroul de Cadastru și Publicitate Imobiliară Craiova

**A. Partea I. Descrierea imobilului**

TEREN Intravilan

Nr. CF vechi:190  
Nr. cadastral vechi:203

Adresa: Loc. Urieni, Jud. Dolj, T11, P167/1

Nr. Crt	Nr cadastral Nr. topografic	Suprafața* (mp)	Observații / Referințe
A1	31365	5.577	Sector cadastral:10 Teren imprejmuit;

**Construcții**

Crt	Nr cadastral Nr. topografic	Adresa	Observații / Referințe
A1.1	31365-C1	Loc. Urieni, Jud. Dolj, T11, P167/1	Nr. niveluri:1; S. construita la sol:104 mp; locuinta - Sc=104.mp
A1.2	31365-C2	Loc. Urieni, Jud. Dolj, T11, P167/1	Nr. niveluri:1; S. construita la sol:12 mp; anexa

**B. Partea II. Proprietari și acte**

Inscrieri privitoare la dreptul de proprietate și alte drepturi reale		Referințe
<b>40986 / 22/07/2009</b>		
Act Administrativ nr. 1527/2003, din 08/12/2003 emis de CJSDPAT DOLJ (contract de partaj voluntar aut nr 2491/2009 NP Stefanescu Floriana, CM nr 51/2007 NP Petrescu Florina, CM nr 141/2007 NP Petrescu Florina, certificat nr 2485/2009 Primaria Teslui);		
B1	Intabulare, drept de PROPRIETATE, dobandit prin Succesiune, cota actuala 1/1, cota initiala 1/1 1) GHEORGHE IONEL, LIPSA CNP <i>OBSERVATII: (provenita din conversia CF 190) defunct Gheorghe Aurica, Dumitru Dumitru</i>	A1, A1.1, A1.2

**C. Partea III. SARCINI .**

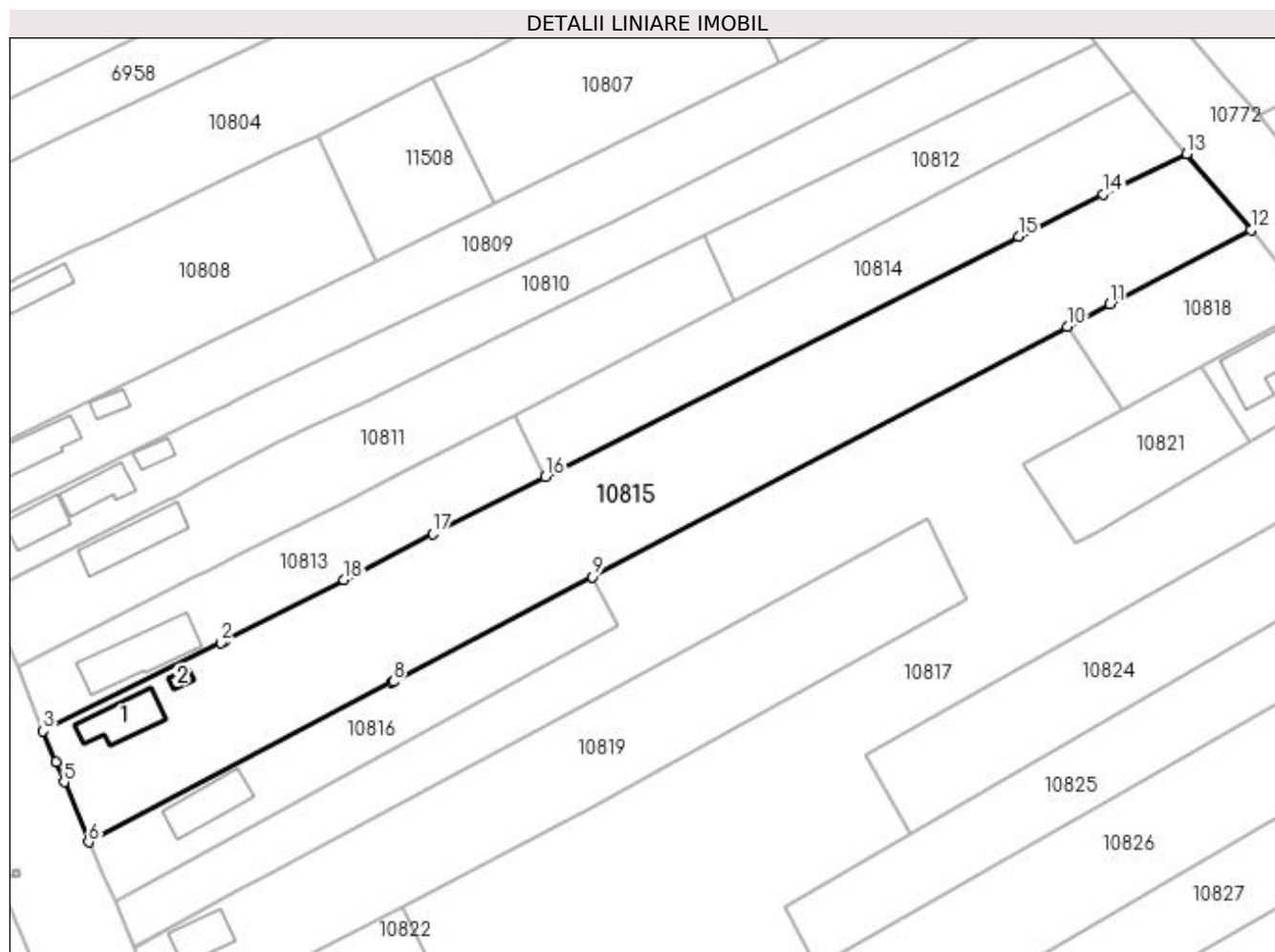
Inscrieri privind dezmembramintele dreptului de proprietate, drepturi reale de garanție și sarcini	Referințe
NU SUNT	

## Anexa Nr. 1 La Partea I

## Teren

Nr cadastral	Suprafața (mp)*	Observații / Referințe
31365	5.577	

\* Suprafața este determinată în planul de proiecție Stereo 70.



## Date referitoare la teren

Crt	Categorie folosință	Intra vilan	Suprafața (mp)	Tarla	Parcelă	Nr. topo	Observații / Referințe
1	curți construcții	DA	1.555	11	167/1	-	
2	arabil	DA	4.022	11	167/1	-	

## Date referitoare la construcții

Crt	Număr	Destinație construcție	Supraf. (mp)	Situație juridică	Observații / Referințe
A1.1	31365-C1	construcții de locuințe	104	Cu acte	Nr. niveluri:1; S. construita la sol:104 mp; locuinta - Sc=104.mp
A1.2	31365-C2	construcții anexa	12	Cu acte	Nr. niveluri:1; S. construita la sol:12 mp; anexa

## Lungime Segmente

1) Valorile lungimilor segmentelor sunt obținute din proiecție în plan.

Punct început	X / Y	Punct sfârșit	X / Y	Lungime segment (** (m)
1	431.866,175 302.556,951	2	431.865,435 302.556,573	0.831
2	431.865,435 302.556,573	3	431.830,147 302.539,032	39.407

Punct început	X / Y	Punct sfârșit	X / Y	Lungime segment (** (m)
3	431.830,147 302.539,032	4	431.832,649 302.532,925	6.6
4	431.832,649 302.532,925	5	431.834,303 302.528,87	4.379
5	431.834,303 302.528,87	6	431.839,166 302.516,944	12.879
6	431.839,166 302.516,944	7	431.899,397 302.548,649	68.066
7	431.899,397 302.548,649	8	431.899,728 302.548,823	0.374
8	431.899,728 302.548,823	9	431.939,249 302.569,627	44.662
9	431.939,249 302.569,627	10	432.033,574 302.619,279	106.595
10	432.033,574 302.619,279	11	432.042,049 302.623,741	9.578
11	432.042,049 302.623,741	12	432.070,101 302.638,508	31.701
12	432.070,101 302.638,508	13	432.057,329 302.653,647	19.807
13	432.057,329 302.653,647	14	432.040,718 302.645,648	18.437
14	432.040,718 302.645,648	15	432.023,949 302.637,157	18.796
15	432.023,949 302.637,157	16	431.929,884 302.589,527	105.436
16	431.929,884 302.589,527	17	431.907,533 302.578,098	25.104
17	431.907,533 302.578,098	18	431.889,892 302.569,078	19.813
18	431.889,892 302.569,078	1	431.866,175 302.556,951	26.638

\*\* Lungimile segmentelor sunt determinate în planul de proiecție Stereo 70 și sunt rotunjite la 1 milimetru.

\*\*\* Distanța dintre puncte este formată din segmente cumulate ce sunt mai mici decât valoarea 1 milimetru.





**DATE DESPRE IMOBILUL NR. 10816**

Oficiul de Cadastru și Publicitate Imobiliară DOLJ  
Biroul de Cadastru și Publicitate Imobiliară Craiova

**A. Partea I. Descrierea imobilului**

TEREN Intravilan

Adresa: Loc. Urieni, Jud. Dolj, T11, P168

Nr. Crt	Nr cadastral Nr. topografic	Suprafața* (mp)	Observații / Referințe
A1		1.348	Sector cadastral:10 Teren imprejmuit;

**Construcții**

Crt	Nr cadastral Nr. topografic	Adresa	Observații / Referințe
A1.1		Loc. Urieni, Jud. Dolj, T11, P168	Nr. niveluri:1; S. construita la sol:111 mp;

**B. Partea II. Proprietari și acte**

Inscrieri privitoare la dreptul de proprietate și alte drepturi reale	Referințe
/	
Act Normativ nr. Legea 7, din 13/03/1996 emis de PARLAMENTUL ROMÂNIEI (art. 13. alin 15);	
B1	Inscrierea provizorie, drept de PROPRIETATE, dobandit prin Lege, cota actuala 1/1, cota initiala 1/1
	1) NEIDENTIFICAT NEIDENTIFICAT, CIF:0000000000000

**C. Partea III. SARCINI .**

Inscrieri privind dezmembramintele dreptului de proprietate, drepturi reale de garanție și sarcini	Referințe
NU SUNT	

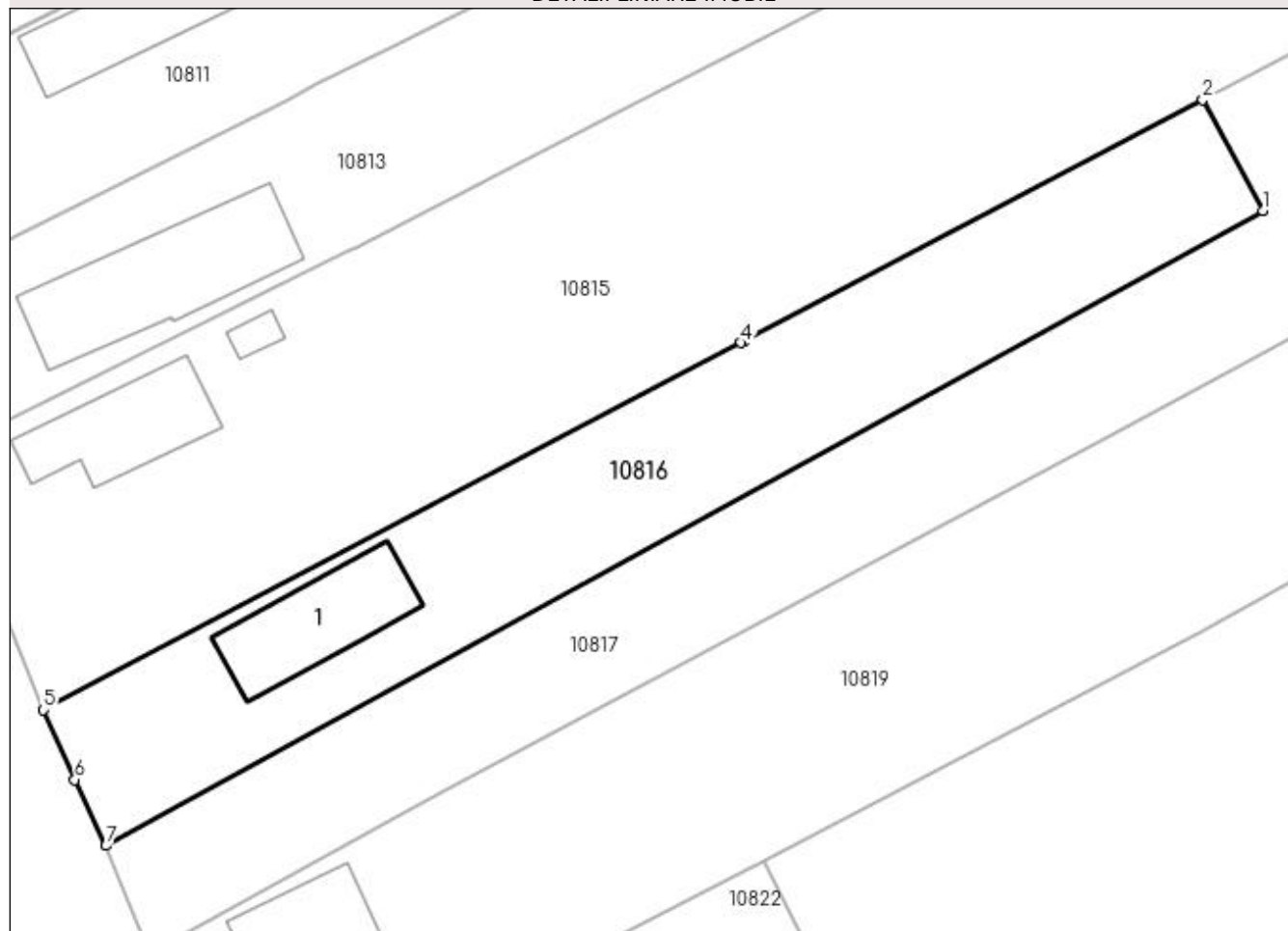
## Anexa Nr. 1 La Partea I

## Teren

Nr cadastral	Suprafața (mp)*	Observații / Referințe
	1.348	

\* Suprafața este determinată în planul de proiecție Stereo 70.

## DETALII LINIARE IMOBIL



## Date referitoare la teren

Crt	Categorie folosință	Intra vilan	Suprafața (mp)	Tarla	Parcelă	Nr. topo	Observații / Referințe
1	curți constructii	DA	1.348	11	168	-	

## Date referitoare la construcții

Crt	Număr	Destinație construcție	Supraf. (mp)	Situație juridică	Observații / Referințe
A1.1		construcții de locuințe	111	Cu acte	Nr. niveluri:1; S. construita la sol:111 mp;

## Lungime Segmente

1) Valorile lungimilor segmentelor sunt obținute din proiecție în plan.

Punct început	X / Y	Punct sfârșit	X / Y	Lungime segment (** (m)
1	431.944,44 302.560,065	2	431.939,249 302.569,627	10.88
2	431.939,249 302.569,627	3	431.899,728 302.548,823	44.662
3	431.899,728 302.548,823	4	431.899,397 302.548,649	0.374
4	431.899,397 302.548,649	5	431.839,166 302.516,944	68.066

Punct început	X / Y	Punct sfârșit	X / Y	Lungime segment (** (m)
5	431.839,166 302.516,944	6	431.841,873 302.510,929	6.596
6	431.841,873 302.510,929	7	431.844,542 302.505,227	6.296
7	431.844,542 302.505,227	1	431.944,44 302.560,065	113.96

\*\* Lungimile segmentelor sunt determinate în planul de proiecție Stereo 70 și sunt rotunjite la 1 milimetru.

\*\*\* Distanța dintre puncte este formată din segmente cumulate ce sunt mai mici decât valoarea 1 milimetru.



**DATE DESPRE IMOBILUL NR. 10817**

Oficiul de Cadastru și Publicitate Imobiliară DOLJ  
Biroul de Cadastru și Publicitate Imobiliară Craiova

**A. Partea I. Descrierea imobilului**

TEREN Intravilan

Adresa: Loc. Urieni, Jud. Dolj, T11, P168/1

Nr. Crt	Nr cadastral Nr. topografic	Suprafața* (mp)	Observații / Referințe
A1		10.121	Sector cadastral:10 Teren neimprejmuit;

**B. Partea II. Proprietari și acte**

Inscrieri privitoare la dreptul de proprietate și alte drepturi reale	Referințe
/	
Act Normativ nr. Legea 7, din 13/03/1996 emis de PARLAMENTUL ROMÂNIEI (art. 13. alin 15);	
B1	Inscrierea provizorie, drept de PROPRIETATE, dobandit prin Lege, cota actuala 1/1, cota initiala 1/1
	1) NEIDENTIFICAT NEIDENTIFICAT, CIF:0000000000000

**C. Partea III. SARCINI .**

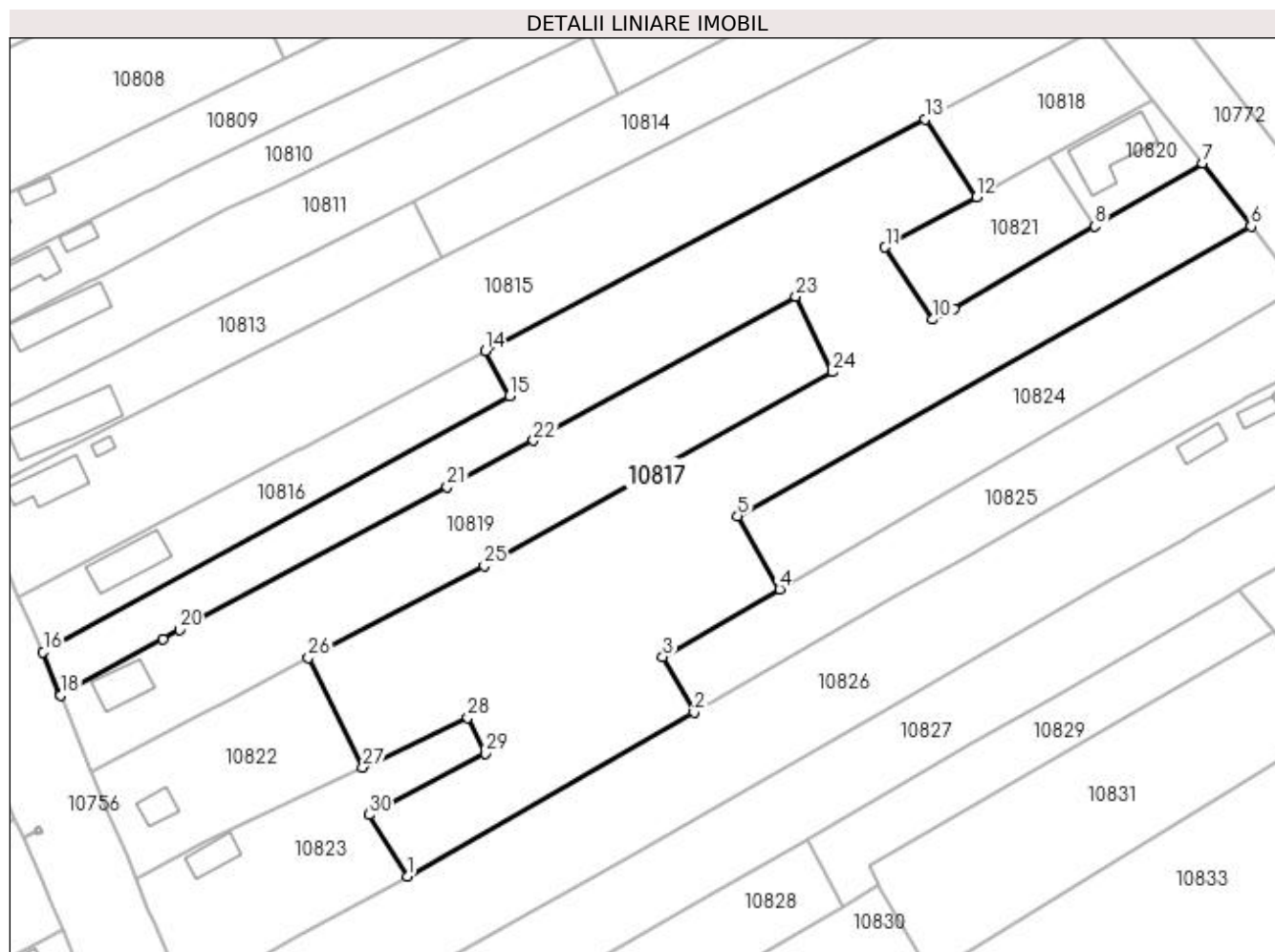
Inscrieri privind dezmembramintele dreptului de proprietate, drepturi reale de garanție și sarcini	Referințe
NU SUNT	

## Anexa Nr. 1 La Partea I

## Teren

Nr cadastral	Suprafața (mp)*	Observații / Referințe
	10.121	

\* Suprafața este determinată în planul de proiecție Stereo 70.



## Date referitoare la teren

Crt	Categorie folosință	Intra vilan	Suprafața (mp)	Tarla	Parcelă	Nr. topo	Observații / Referințe
1	arabil	DA	10.121	11	168/1	-	

## Lungime Segmente

1) Valorile lungimilor segmentelor sunt obținute din proiecție în plan.

Punct început	X / Y	Punct sfârșit	X / Y	Lungime segment (** (m)
1	431.922,559 302.457,138	2	431.983,998 302.492,27	70.774
3	431.977,324 302.504,205	4	432.002,358 302.518,689	28.922
5	431.993,365 302.534,39	6	432.103,361 302.596,367	126.255
7	432.092,901 302.609,938	8	432.069,877 302.596,402	26.708
9	432.039,766 302.578,698	10	432.035,198 302.576,429	5.1

Punct început	X / Y	Punct sfârșit	X / Y	Lungime segment (** (m)
2	431.983,998 302.492,27	3	431.977,324 302.504,205	13.674
4	432.002,358 302.518,689	5	431.993,365 302.534,39	18.094
6	432.103,361 302.596,367	7	432.092,901 302.609,938	17.134
8	432.069,877 302.596,402	9	432.039,766 302.578,698	34.93
10	432.035,198 302.576,429	11	432.024,963 302.591,893	18.544

Punct început	X / Y	Punct sfârșit	X / Y	Lungime segment (** (m)	Punct început	X / Y	Punct sfârșit	X / Y	Lungime segment (** (m)
11	432.024,963 302.591,893	12	432.044,498 302.602,631	22.292	12	432.044,498 302.602,631	13	432.033,574 302.619,279	19.912
13	432.033,574 302.619,279	14	431.939,249 302.569,627	106.595	14	431.939,249 302.569,627	15	431.944,44 302.560,065	10.88
15	431.944,44 302.560,065	16	431.844,542 302.505,227	113.96	16	431.844,542 302.505,227	17	431.848,186 302.496,08	9.846
17	431.848,186 302.496,08	18	431.848,257 302.495,909	0.185	18	431.848,257 302.495,909	19	431.870,229 302.508,005	25.082
19	431.870,229 302.508,005	20	431.873,791 302.509,966	4.066	20	431.873,791 302.509,966	21	431.931,095 302.540,578	64.968
21	431.931,095 302.540,578	22	431.949,641 302.550,486	21.027	22	431.949,641 302.550,486	23	432.005,844 302.581,382	64.135
23	432.005,844 302.581,382	24	432.013,582 302.565,168	17.966	24	432.013,582 302.565,168	25	431.939,075 302.523,646	85.296
25	431.939,075 302.523,646	26	431.901,377 302.503,953	42.532	26	431.901,377 302.503,953	27	431.913,017 302.480,53	26.156
27	431.913,017 302.480,53	28	431.935,548 302.491,127	24.899	28	431.935,548 302.491,127	29	431.939,302 302.483,506	8.495
29	431.939,302 302.483,506	30	431.914,334 302.470,35	28.222	30	431.914,334 302.470,35	1	431.922,559 302.457,138	15.563

\*\* Lungimile segmentelor sunt determinate în planul de proiecție Stereo 70 și sunt rotunjite la 1 milimetru.

\*\*\* Distanța dintre puncte este formată din segmente cumulate ce sunt mai mici decât valoarea 1 milimetru.





**DATE DESPRE IMOBILUL NR. 10818**

Oficiul de Cadastru și Publicitate Imobiliară DOLJ  
Biroul de Cadastru și Publicitate Imobiliară Craiova

**A. Partea I. Descrierea imobilului**

TEREN Intravilan

Adresa: Loc. Urieni, Jud. Dolj, T9, P148, 149

Nr. Crt	Nr cadastral Nr. topografic	Suprafața* (mp)	Observații / Referințe
A1		820	Sector cadastral:10 Teren neimprejmuit;

**B. Partea II. Proprietari și acte**

Inscrieri privitoare la dreptul de proprietate și alte drepturi reale	Referințe
/	
Act Administrativ nr. TDP 1527, din 08/12/2003 emis de CJSDPAT DOLJ;	
B1	A1
Intabulare, drept de PROPRIETATE, dobândit prin Reconstituire, cota actuala 1/1, cota initiala 1/1	
1) GHEORGHE ANUȚA, LIPSA CNP	
2) GHEORGHE DUMITRU, LIPSA CNP	
3) TOMA ALEXANDRA, LIPSA CNP	
4) GHEORGHE IONEL, LIPSA CNP	

**C. Partea III. SARCINI .**

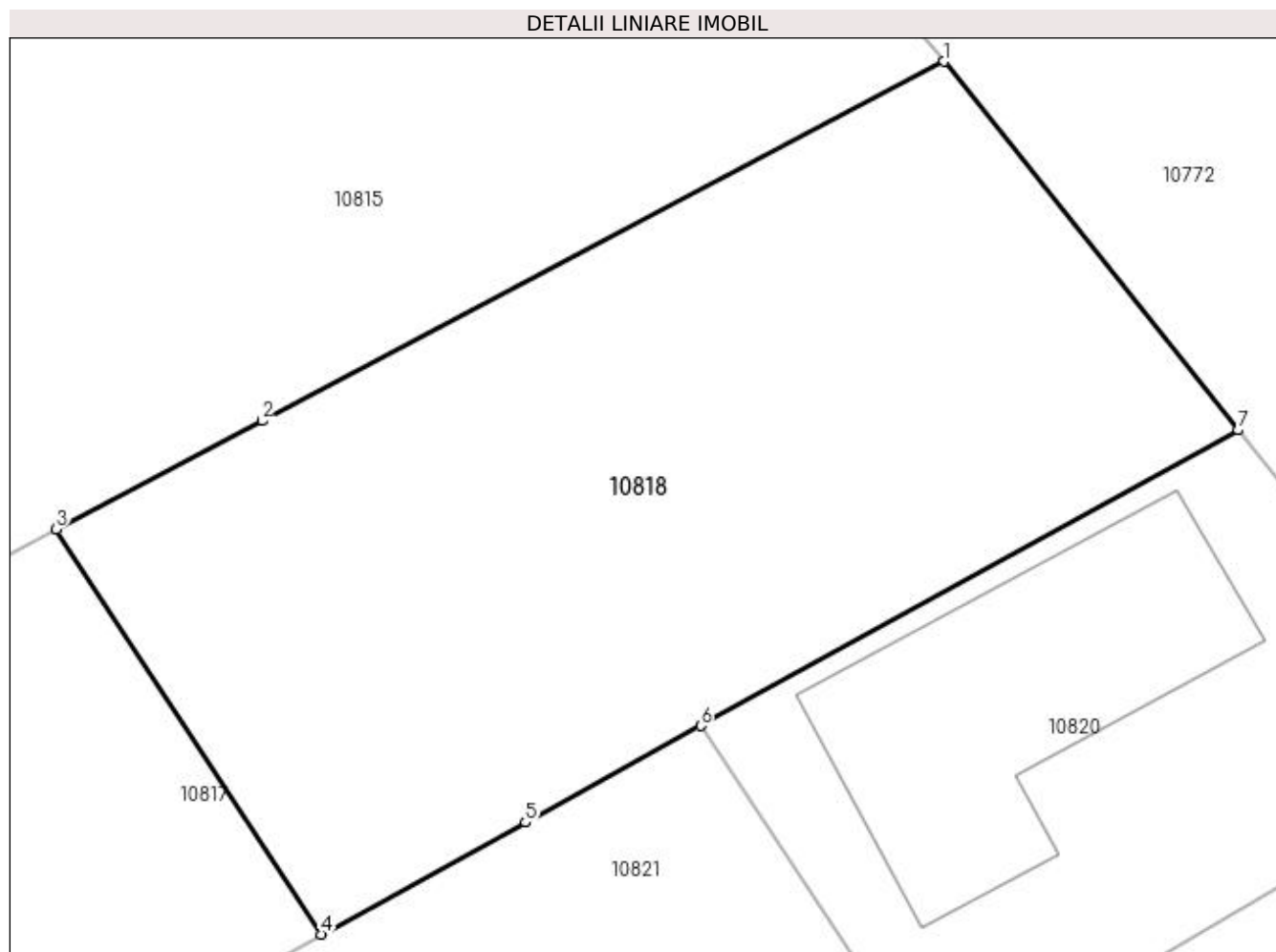
Inscrieri privind dezmembramintele dreptului de proprietate, drepturi reale de garanție și sarcini	Referințe
NU SUNT	

## Anexa Nr. 1 La Partea I

## Teren

Nr cadastral	Suprafața (mp)*	Observații / Referințe
	820	

\* Suprafața este determinată în planul de proiecție Stereo 70.



## Date referitoare la teren

Crt	Categorie folosință	Intra vilan	Suprafața (mp)	Tarla	Parcelă	Nr. topo	Observații / Referințe
1	curți constructii	DA	631	9	148	-	
2	arabil	DA	189	9	149	-	

## Lungime Segmente

1) Valorile lungimilor segmentelor sunt obținute din proiecție în plan.

Punct început	X / Y	Punct sfârșit	X / Y	Lungime segment (** (m)
1	432.070,101 302.638,508	2	432.042,049 302.623,741	31.701
2	432.042,049 302.623,741	3	432.033,574 302.619,279	9.578
3	432.033,574 302.619,279	4	432.044,498 302.602,631	19.912
4	432.044,498 302.602,631	5	432.052,878 302.607,238	9.563

Punct început	X / Y	Punct sfârșit	X / Y	Lungime segment (** (m)
5	432.052,878 302.607,238	6	432.060,084 302.611,199	8.223
6	432.060,084 302.611,199	7	432.082,194 302.623,354	25.231
7	432.082,194 302.623,354	1	432.070,101 302.638,508	19.388

\*\* Lungimile segmentelor sunt determinate în planul de proiecție Stereo 70 și sunt rotunjite la 1 milimetru.

\*\*\* Distanța dintre puncte este formată din segmente cumulate ce sunt mai mici decât valoarea 1 milimetru.



**DATE DESPRE IMOBILUL NR. 10819**

Oficiul de Cadastru și Publicitate Imobiliară DOLJ  
Biroul de Cadastru și Publicitate Imobiliară Craiova

**A. Partea I. Descrierea imobilului**

TEREN Necunoscut

Adresa: Loc. Urieni, Jud. Dolj, T11, P169, 169/1

Nr. Crt	Nr cadastral Nr. topografic	Suprafața* (mp)	Observații / Referințe
A1		3.274	Sector cadastral:10 Teren imprejmuit;

**Construcții**

Crt	Nr cadastral Nr. topografic	Adresa	Observații / Referințe
A1.1		Loc. Urieni, Jud. Dolj, T11, P169, 169/1	Nr. niveluri:1; S. construita la sol:80 mp;

**B. Partea II. Proprietari și acte**

Inscrieri privitoare la dreptul de proprietate și alte drepturi reale		Referințe
/		
Act Administrativ nr. TDP 1068-48563, din 27/05/1996 emis de CJSDPAT DOLJ (Defunct conform certificat de deces seria DA, nr. 751896, data 29.04.1997);		
B1	Intabulare, drept de PROPRIETATE, dobandit prin Reconstituire, cota actuala 1/1, cota initiala 1/1 1) MIREA IONEL, LIPSA CNP DEFUNCT:Da	A1
Act Normativ nr. Legea 7, din 13/03/1996 emis de PARLAMENTUL ROMÂNIEI;		
B2	Intabulare, drept de PROPRIETATE, dobandit prin Lege, cota actuala 1/1, cota initiala 1/1 1) MIREA IONEL, LIPSA CNP DEFUNCT:Da	A1.1

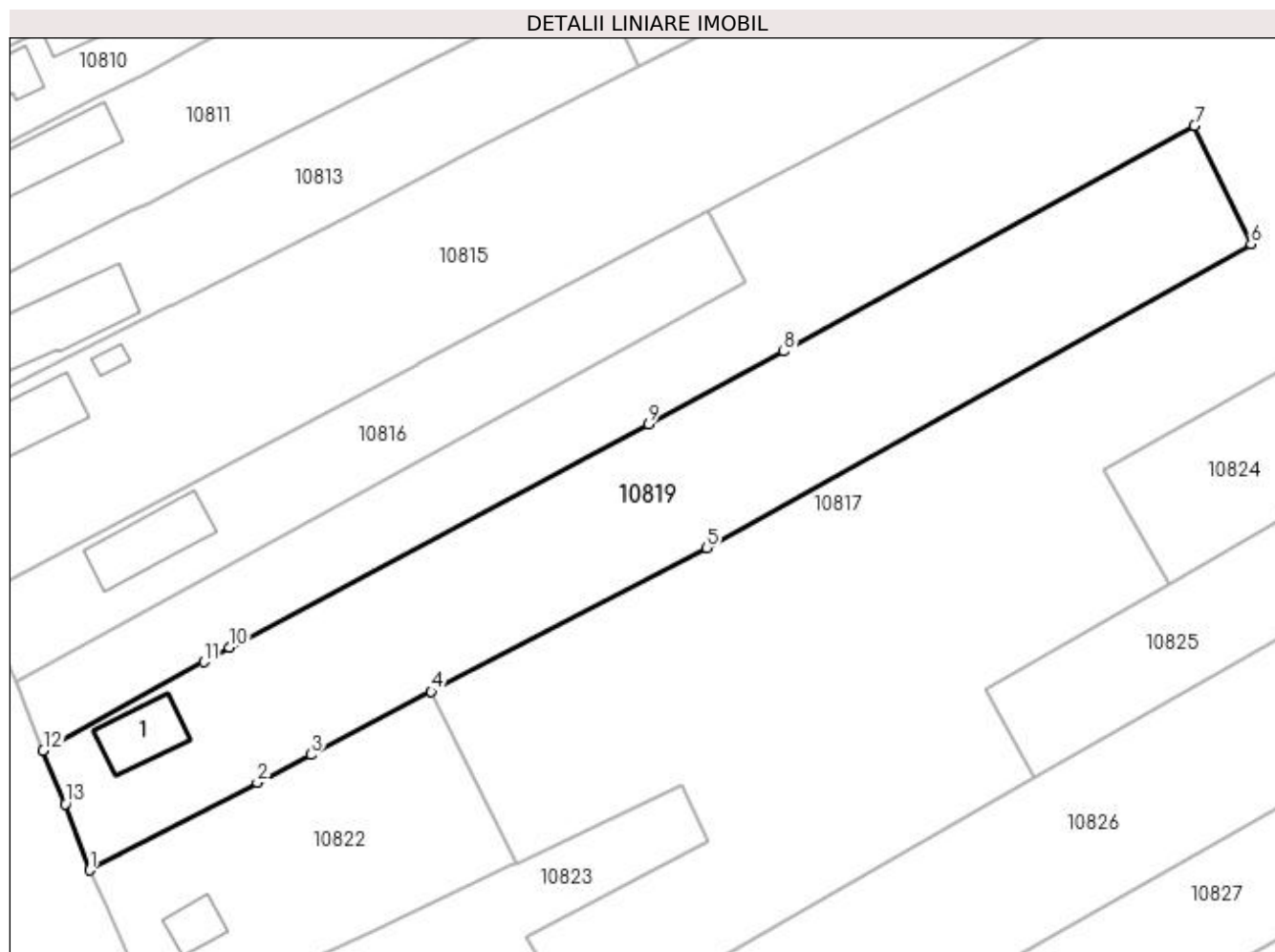
**C. Partea III. SARCINI .**

Inscrieri privind dezmembramintele dreptului de proprietate, drepturi reale de garanție și sarcini	Referințe
NU SUNT	

**Anexa Nr. 1 La Partea I****Teren**

Nr cadastral	Suprafața (mp)*	Observații / Referințe
	3.274	

\* Suprafața este determinată în planul de proiecție Stereo 70.

**Date referitoare la teren**

Crt	Categorie folosință	Intra vilan	Suprafața (mp)	Tarla	Parcelă	Nr. topo	Observații / Referințe
1	curți construcții	DA	450	11	169	-	
2	arabil	NU	2.824	11	169/1	-	

**Date referitoare la construcții**

Crt	Număr	Destinație construcție	Supraf. (mp)	Situație juridică	Observații / Referințe
A1.1		construcții de locuințe	80	Cu acte	Nr. niveluri:1; S. construita la sol:80 mp;

**Lungime Segmente**

1) Valorile lungimilor segmentelor sunt obținute din proiecție în plan.

Punct început	X / Y	Punct sfârșit	X / Y	Lungime segment (** (m)
1	431.854,634 302.479,536	2	431.877,575 302.491,52	25.883
2	431.877,575 302.491,52	3	431.884,894 302.495,343	8.257
3	431.884,894 302.495,343	4	431.901,377 302.503,953	18.596

Punct început	X / Y	Punct sfârșit	X / Y	Lungime segment (** (m)
4	431.901,377 302.503,953	5	431.939,075 302.523,646	42.532
5	431.939,075 302.523,646	6	432.013,582 302.565,168	85.296
6	432.013,582 302.565,168	7	432.005,844 302.581,382	17.966
7	432.005,844 302.581,382	8	431.949,641 302.550,486	64.135
8	431.949,641 302.550,486	9	431.931,095 302.540,578	21.027
9	431.931,095 302.540,578	10	431.873,791 302.509,966	64.968
10	431.873,791 302.509,966	11	431.870,229 302.508,005	4.066
11	431.870,229 302.508,005	12	431.848,257 302.495,909	25.082
12	431.848,257 302.495,909	13	431.851,283 302.488,59	7.92
13	431.851,283 302.488,59	1	431.854,634 302.479,536	9.654

\*\* Lungimile segmentelor sunt determinate în planul de proiecție Stereo 70 și sunt rotunjite la 1 milimetru.

\*\*\* Distanța dintre puncte este formată din segmente cumulate ce sunt mai mici decât valoarea 1 milimetru.





**DATE DESPRE IMOBILUL NR. 10820**

Oficiul de Cadastru și Publicitate Imobiliară DOLJ  
Biroul de Cadastru și Publicitate Imobiliară Craiova

**A. Partea I. Descrierea imobilului**

TEREN Intravilan

Adresa: Loc. Urieni, Jud. Dolj, T11, P147/1

Nr. Crt	Nr cadastral Nr. topografic	Suprafața* (mp)	Observații / Referințe
A1		450	Sector cadastral:10 Teren imprejmuit;

**Construcții**

Crt	Nr cadastral Nr. topografic	Adresa	Observații / Referințe
A1.1		Loc. Urieni, Jud. Dolj, T11, P147/1	Nr. niveluri:2; S. construita la sol:152 mp;

**B. Partea II. Proprietari și acte**

Inscrieri privitoare la dreptul de proprietate și alte drepturi reale		Referințe
/		
Act Administrativ nr. TDP 1068-48563, din 27/05/1996 emis de CJSDPAT DOLJ (Defunct conform certificat de deces seria DA, nr. 751896, data 29.04.1997);		
B1	Intabulare, drept de PROPRIETATE, dobandit prin Reconstituire, cota actuala 1/1, cota initiala 1/1 1) MIREA IONEL, LIPSA CNP DEFUNCT:Da	A1
Act Normativ nr. Legea 7, din 13/03/1996 emis de PARLAMENTUL ROMÂNIEI;		
B2	Intabulare, drept de PROPRIETATE, dobandit prin Lege, cota actuala 1/1, cota initiala 1/1 1) MIREA IONEL, LIPSA CNP DEFUNCT:Da	A1.1

**C. Partea III. SARCINI .**

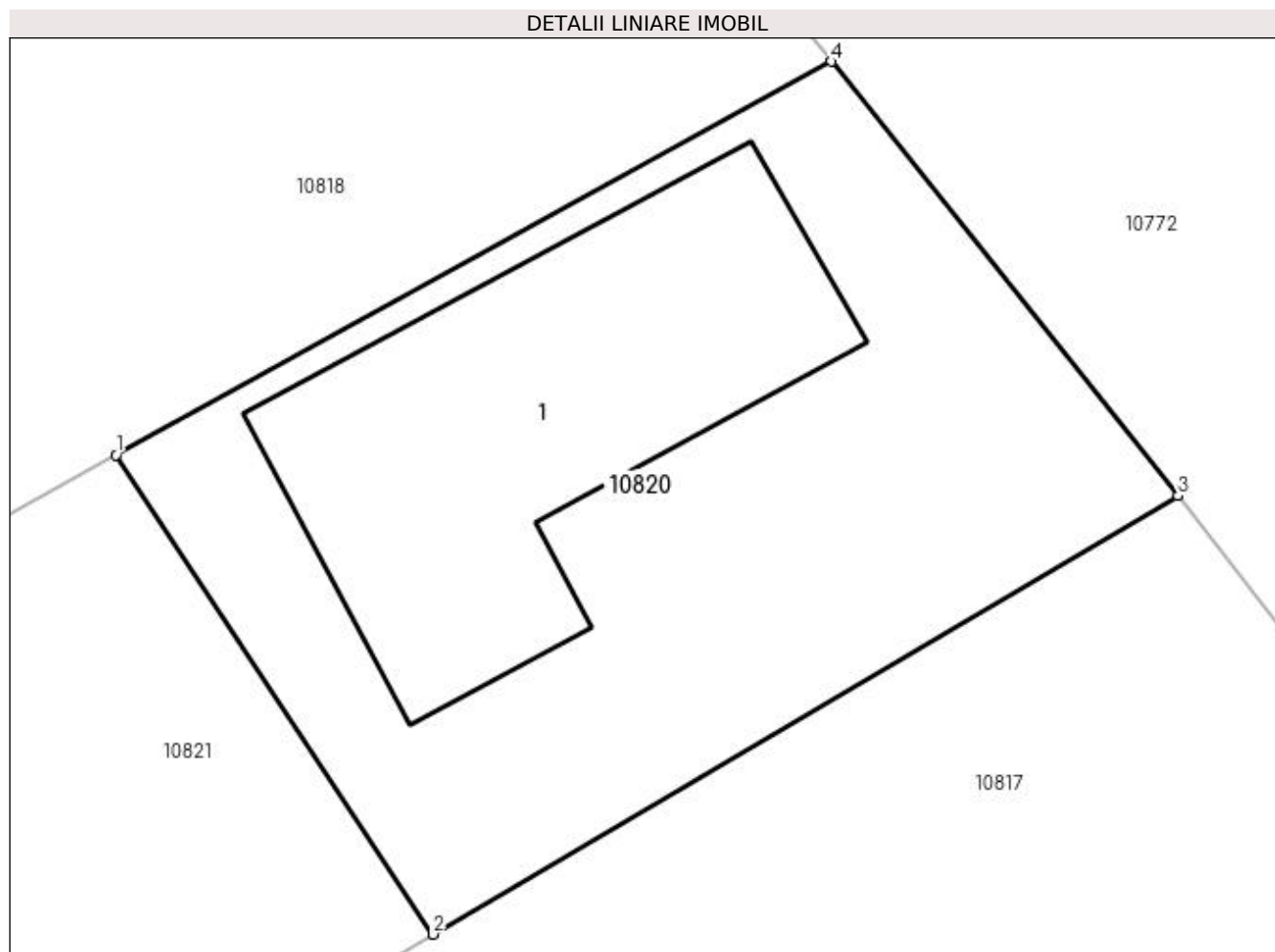
Inscrieri privind dezmembramintele dreptului de proprietate, drepturi reale de garanție și sarcini	Referințe
NU SUNT	

## Anexa Nr. 1 La Partea I

## Teren

Nr cadastral	Suprafața (mp)*	Observații / Referințe
	450	

\* Suprafața este determinată în planul de proiecție Stereo 70.



## Date referitoare la teren

Crt	Categorie folosință	Intra vilan	Suprafața (mp)	Tarla	Parcelă	Nr. topo	Observații / Referințe
1	curți constructii	DA	450	11	147/1	-	

## Date referitoare la construcții

Crt	Număr	Destinație construcție	Supraf. (mp)	Situație juridică	Observații / Referințe
A1.1		construcții de locuințe	152	Cu acte	Nr. niveluri:2; S. construita la sol:152 mp;

## Lungime Segmente

1) Valorile lungimilor segmentelor sunt obținute din proiecție în plan.

Punct început	X / Y	Punct sfârșit	X / Y	Lungime segment (** (m)
1	432.060,084 302.611,199	2	432.069,877 302.596,402	17.744
2	432.069,877 302.596,402	3	432.092,901 302.609,938	26.708
3	432.092,901 302.609,938	4	432.082,194 302.623,354	17.165
4	432.082,194 302.623,354	1	432.060,084 302.611,199	25.231

**\*\* Lungimile segmentelor sunt determinate în planul de proiecție Stereo 70 și sunt rotunjite la 1 milimetru.**

**\*\*\* Distanța dintre puncte este formată din segmente cumulate ce sunt mai mici decât valoarea 1 milimetru.**



**DATE DESPRE IMOBILUL NR. 10821**

Oficiul de Cadastru și Publicitate Imobiliară DOLJ  
Biroul de Cadastru și Publicitate Imobiliară Craiova

**A. Partea I. Descrierea imobilului**

TEREN Intravilan

Adresa: Loc. Urieni, Jud. Dolj, T9, P197

Nr. Crt	Nr cadastral Nr. topografic	Suprafața* (mp)	Observații / Referințe
A1		731	Sector cadastral:10 Teren neimprejmuit;

**B. Partea II. Proprietari și acte**

Inscrieri privitoare la dreptul de proprietate și alte drepturi reale	Referințe
/	
Act Administrativ nr. TDP 1257-2179, din 27/05/1999 emis de CJSDPAT DOLJ;	
B1	A1
Intabulare, drept de PROPRIETATE, dobândit prin Reconstituire, cota actuala 1/1, cota initiala 1/1 1) BERBECE FLORICA, LIPSA CNP	

**C. Partea III. SARCINI .**

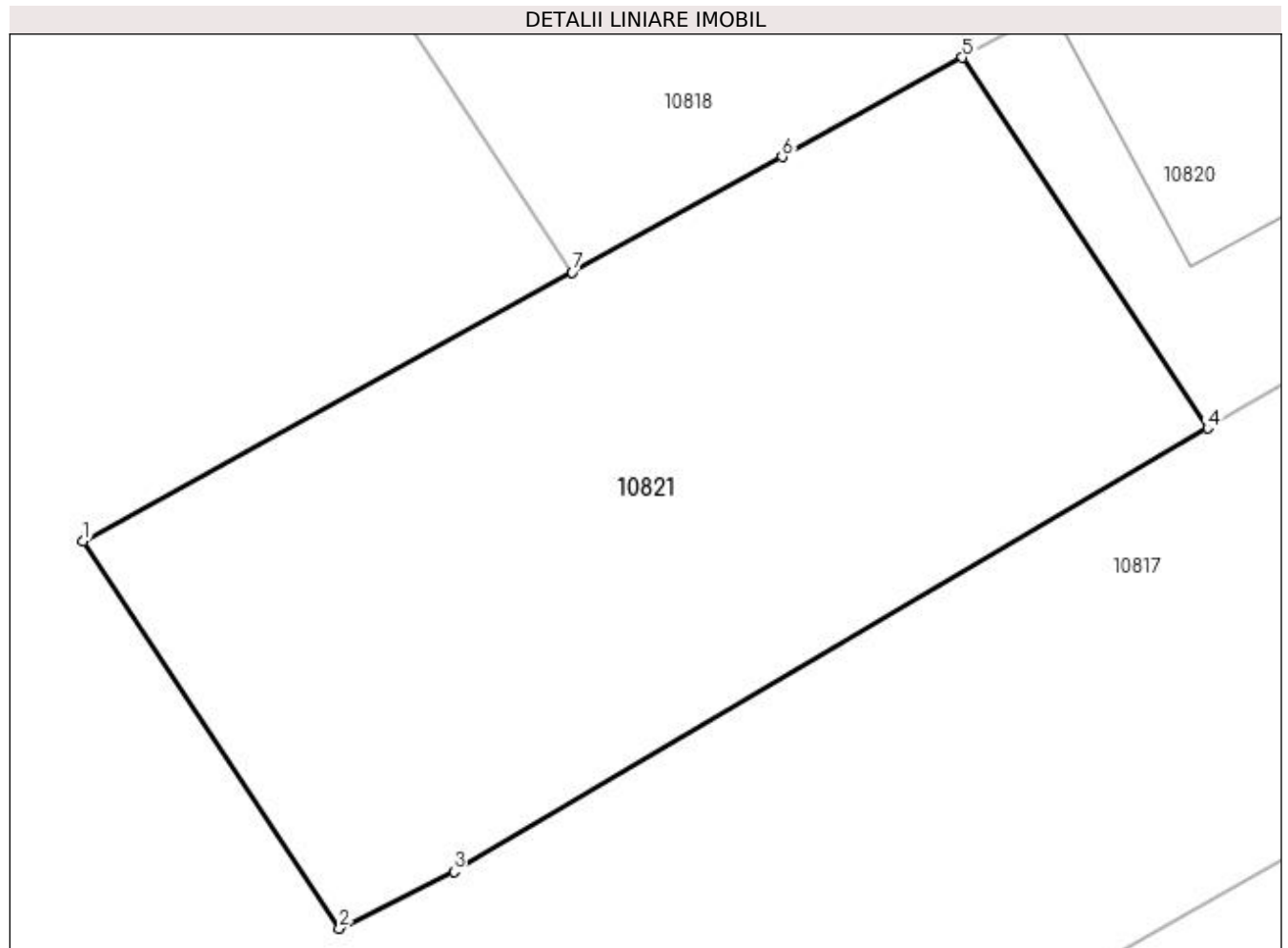
Inscrieri privind dezmembramintele dreptului de proprietate, drepturi reale de garanție și sarcini	Referințe
NU SUNT	

## Anexa Nr. 1 La Partea I

## Teren

Nr cadastral	Suprafața (mp)*	Observații / Referințe
	731	

\* Suprafața este determinată în planul de proiecție Stereo 70.



## Date referitoare la teren

Crt	Categorie folosință	Intravilan	Suprafața (mp)	Tarla	Parcelă	Nr. topo	Observații / Referințe
1	curți constructii	DA	731	9	197	-	

## Lungime Segmente

1) Valorile lungimilor segmentelor sunt obținute din proiecție în plan.

Punct început	X / Y	Punct sfârșit	X / Y	Lungime segment (** (m)
1	432.024,963 302.591,893	2	432.035,198 302.576,429	18.544
2	432.035,198 302.576,429	3	432.039,766 302.578,698	5.1
3	432.039,766 302.578,698	4	432.069,877 302.596,402	34.93
4	432.069,877 302.596,402	5	432.060,084 302.611,199	17.744
5	432.060,084 302.611,199	6	432.052,878 302.607,238	8.223

Punct început	X / Y	Punct sfârșit	X / Y	Lungime segment (** (m)
6	432.052,878 302.607,238	7	432.044,498 302.602,631	9.563
7	432.044,498 302.602,631	1	432.024,963 302.591,893	22.292

\*\* Lungimile segmentelor sunt determinate în planul de proiecție Stereo 70 și sunt rotunjite la 1 milimetru.

\*\*\* Distanța dintre puncte este formată din segmente cumulate ce sunt mai mici decât valoarea 1 milimetru.





**DATE DESPRE IMOBILUL NR. 10822**

Oficiul de Cadastru și Publicitate Imobiliară DOLJ  
Biroul de Cadastru și Publicitate Imobiliară Craiova

**A. Partea I. Descrierea imobilului**

TEREN Intravilan

Adresa: Loc. Urieni, Jud. Dolj, T11, P170, 170/1, 171

Nr. Crt	Nr cadastral Nr. topografic	Suprafața* (mp)	Observații / Referințe
A1		1.339	Sector cadastral:10 Teren imprejmuit;

**Construcții**

Crt	Nr cadastral Nr. topografic	Adresa	Observații / Referințe
A1.1		Loc. Urieni, Jud. Dolj, T11, P170, 170/1, 171	Nr. niveluri:1; S. construita la sol:42 mp;

**B. Partea II. Proprietari și acte**

Inscrieri privitoare la dreptul de proprietate și alte drepturi reale		Referințe
/		
Act Administrativ nr. TDP 1528, din 08/12/2003 emis de CJSDPAT DOLJ (Defunct conform certificat de deces seria D10, nr. 963677, data 13.09.2019);		
B1	Intabulare, drept de PROPRIETATE, dobandit prin Reconstituire, cota actuala 1/1, cota initiala 1/1 1) STANCU MARIN DEFUNCT:Da 2) STANCU MARIA, LIPSA CNP	A1
Act Normativ nr. Legea 7, din 13/03/1996 emis de PARLAMENTUL ROMÂNIEI;		
B2	Intabulare, drept de PROPRIETATE, dobandit prin Lege, cota actuala 1/1, cota initiala 1/1 1) STANCU MARIA, LIPSA CNP 2) STANCU MARIN DEFUNCT:Da	A1.1

**C. Partea III. SARCINI .**

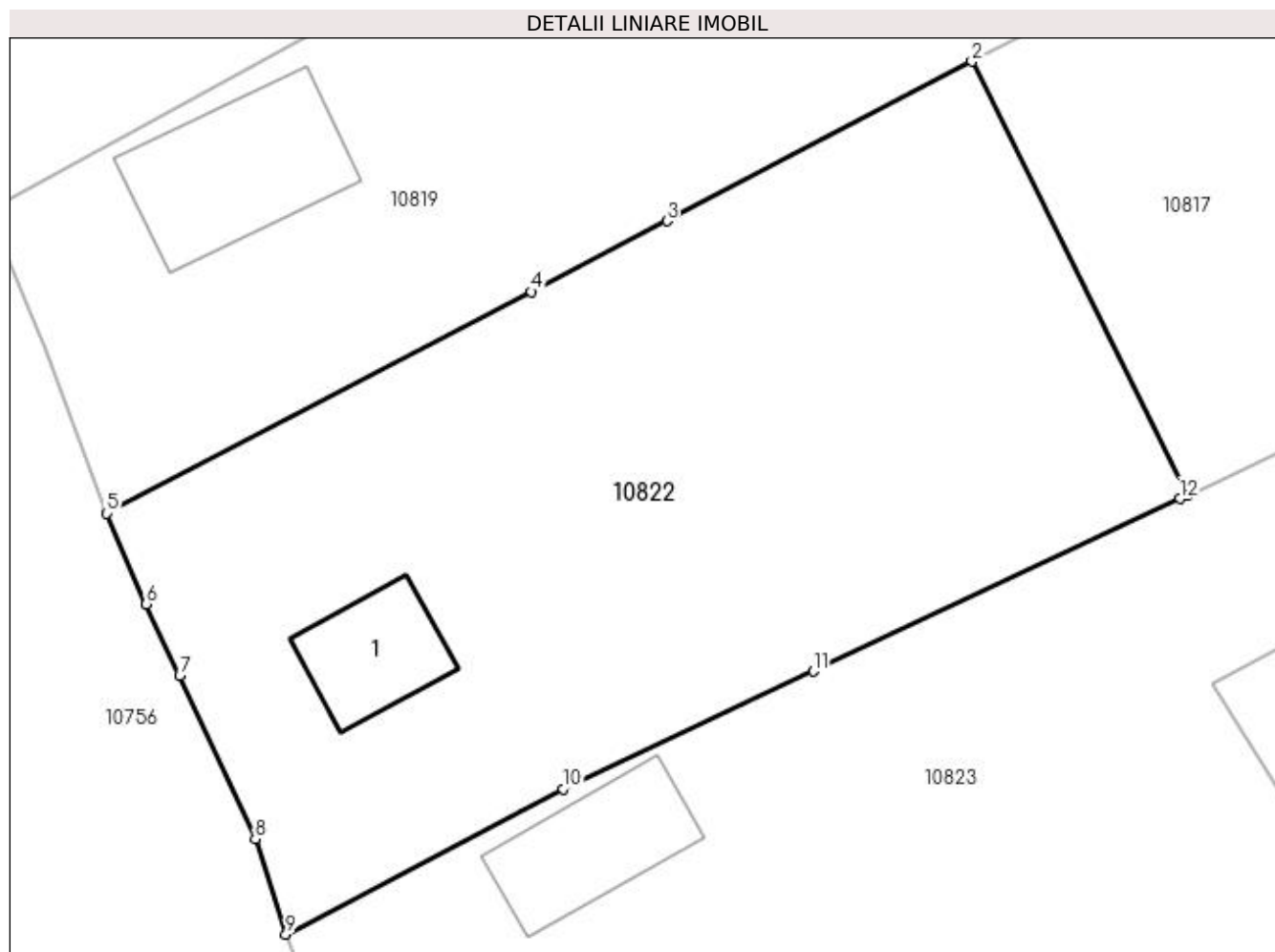
Inscrieri privind dezmembramintele dreptului de proprietate, drepturi reale de garanție și sarcini	Referințe
NU SUNT	

## Anexa Nr. 1 La Partea I

## Teren

Nr cadastral	Suprafața (mp)*	Observații / Referințe
	1.339	

\* Suprafața este determinată în planul de proiecție Stereo 70.



## Date referitoare la teren

Crt	Categorie folosință	Intravilan	Suprafața (mp)	Tarla	Parcelă	Nr. topo	Observații / Referințe
1	curți construcții	DA	492	11	170	-	
2	vie	DA	528	11	170/1	-	
3	arabil	DA	319	11	171	-	

## Date referitoare la construcții

Crt	Număr	Destinație construcție	Supraf. (mp)	Situație juridică	Observații / Referințe
A1.1		construcții anexa	42	Cu acte	Nr. niveluri:1; S. construita la sol:42 mp;

## Lungime Segmente

1) Valorile lungimilor segmentelor sunt obținute din proiecție în plan.

Punct început	X / Y	Punct sfârșit	X / Y	Lungime segment (** (m)
1	431.913,017 302.480,53	2	431.901,377 302.503,953	26.156
2	431.901,377 302.503,953	3	431.884,894 302.495,343	18.596

Punct început	X / Y	Punct sfârşit	X / Y	Lungime segment (** (m)
3	431.884,894 302.495,343	4	431.877,575 302.491,52	8.257
4	431.877,575 302.491,52	5	431.854,634 302.479,536	25.883
5	431.854,634 302.479,536	6	431.856,77 302.474,652	5.331
6	431.856,77 302.474,652	7	431.858,568 302.470,773	4.275
7	431.858,568 302.470,773	8	431.862,651 302.461,968	9.706
8	431.862,651 302.461,968	9	431.864,306 302.456,809	5.418
9	431.864,306 302.456,809	10	431.879,292 302.464,669	16.922
10	431.879,292 302.464,669	11	431.892,796 302.471,02	14.923
11	431.892,796 302.471,02	12	431.912,611 302.480,339	21.897
12	431.912,611 302.480,339	1	431.913,017 302.480,53	0.449

\*\* Lungimile segmentelor sunt determinate în planul de proiecție Stereo 70 și sunt rotunjite la 1 milimetru.

\*\*\* Distanța dintre puncte este formată din segmente cumulate ce sunt mai mici decât valoarea 1 milimetru.



**DATE DESPRE IMOBILUL NR. 10823**

Oficiul de Cadastru și Publicitate Imobiliară DOLJ  
Biroul de Cadastru și Publicitate Imobiliară Craiova

**A. Partea I. Descrierea imobilului**

TEREN Necunoscut

Adresa: Loc. Urieni, Jud. Dolj, T11, P172, 172/1

Nr. Crt	Nr cadastral Nr. topografic	Suprafața* (mp)	Observații / Referințe
A1		1.661	Sector cadastral:10 Teren imprejmuit;

**Construcții**

Crt	Nr cadastral Nr. topografic	Adresa	Observații / Referințe
A1.1		Loc. Urieni, Jud. Dolj, T11, P172, 172/1	Nr. niveluri:1; S. construita la sol:56 mp;

**B. Partea II. Proprietari și acte**

Inscrieri privitoare la dreptul de proprietate și alte drepturi reale		Referințe
/		
Act Administrativ nr. TDP 1138-1364, din 07/05/1997 emis de CJSDPAT DOLJ;		
B1	Intabulare, drept de PROPRIETATE, dobandit prin Reconstituire, cota actuala 1/1, cota initiala 1/1 1) ONCIOIU IONEL, LIPSA CNP	A1
Act Normativ nr. Legea 7, din 13/03/1996 emis de PARLAMENTUL ROMÂNIEI;		
B2	Intabulare, drept de PROPRIETATE, dobandit prin Lege, cota actuala 1/1, cota initiala 1/1 1) ONCIOIU IONEL, LIPSA CNP	A1.1

**C. Partea III. SARCINI .**

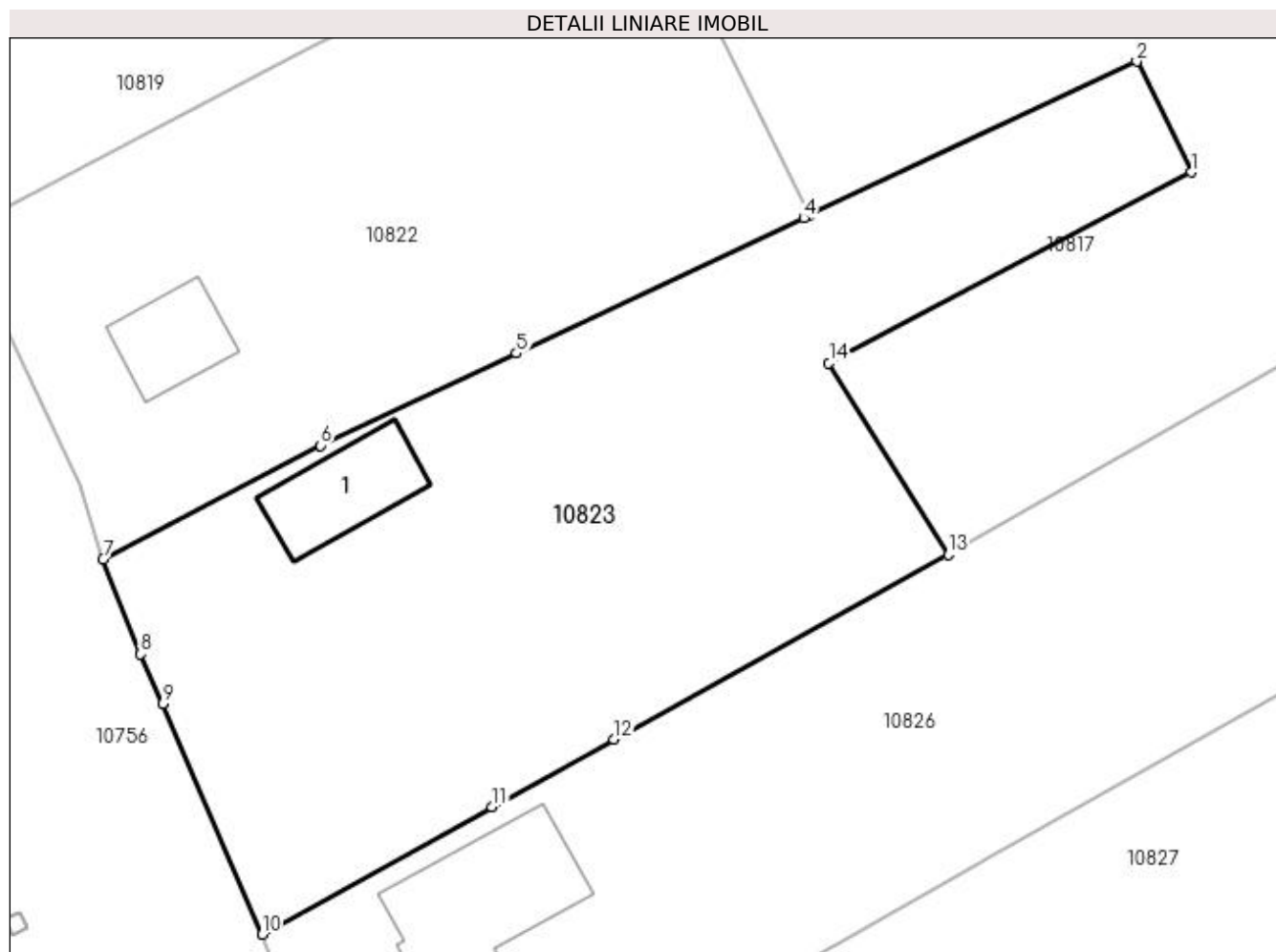
Inscrieri privind dezmembramintele dreptului de proprietate, drepturi reale de garanție și sarcini	Referințe
NU SUNT	

## Anexa Nr. 1 La Partea I

## Teren

Nr cadastral	Suprafața (mp)*	Observații / Referințe
	1.661	

\* Suprafața este determinată în planul de proiecție Stereo 70.



## Date referitoare la teren

Crt	Categorie folosință	Intra vilan	Suprafața (mp)	Tarla	Parcelă	Nr. topo	Observații / Referințe
1	curți constructii	DA	493	11	172	-	
2	arabil	NU	1.168	11	172/1	-	

## Date referitoare la construcții

Crt	Număr	Destinație construcție	Supraf. (mp)	Situație juridică	Observații / Referințe
A1.1		construcții de locuințe	56	Cu acte	Nr. niveluri:1; S. construita la sol:56 mp;

## Lungime Segmente

1) Valorile lungimilor segmentelor sunt obținute din proiecție în plan.

Punct început	X / Y	Punct sfârșit	X / Y	Lungime segment (** (m)
1	431.939,302 302.483,506	2	431.935,548 302.491,127	8.495
2	431.935,548 302.491,127	3	431.913,017 302.480,53	24.899
3	431.913,017 302.480,53	4	431.912,611 302.480,339	0.449

Punct început	X / Y	Punct sfârşit	X / Y	Lungime segment (** (m)
4	431.912,611 302.480,339	5	431.892,796 302.471,02	21.897
5	431.892,796 302.471,02	6	431.879,292 302.464,669	14.923
6	431.879,292 302.464,669	7	431.864,306 302.456,809	16.922
7	431.864,306 302.456,809	8	431.866,886 302.450,296	7.005
8	431.866,886 302.450,296	9	431.868,404 302.446,884	3.734
9	431.868,404 302.446,884	10	431.875,25 302.430,982	17.313
10	431.875,25 302.430,982	11	431.891,11 302.439,751	18.123
11	431.891,11 302.439,751	12	431.899,519 302.444,4	9.609
12	431.899,519 302.444,4	13	431.922,559 302.457,138	26.327
13	431.922,559 302.457,138	14	431.914,334 302.470,35	15.563
14	431.914,334 302.470,35	1	431.939,302 302.483,506	28.222

\*\* Lungimile segmentelor sunt determinate în planul de proiecție Stereo 70 și sunt rotunjite la 1 milimetru.

\*\*\* Distanța dintre puncte este formată din segmente cumulate ce sunt mai mici decât valoarea 1 milimetru.





**DATE DESPRE IMOBILUL NR. 10824**

Oficiul de Cadastru și Publicitate Imobiliară DOLJ  
Biroul de Cadastru și Publicitate Imobiliară Craiova

**A. Partea I. Descrierea imobilului**

TEREN Intravilan

Adresa: Loc. Urieni, Jud. Dolj, T8, P144/1

Nr. Crt	Nr cadastral Nr. topografic	Suprafața* (mp)	Observații / Referințe
A1		2.214	Sector cadastral:10 Teren neimprejmuit;

**B. Partea II. Proprietari și acte**

Inscrieri privitoare la dreptul de proprietate și alte drepturi reale	Referințe
/	
Act Administrativ nr. TDP 931-59538, din 23/02/1995 emis de CJSDPAT DOLJ;	
B1	A1
Intabulare, drept de PROPRIETATE, dobândit prin Reconstituire, cota actuala 1/1, cota initiala 1/1 1) SMARANDACHE MARIN, LIPSA CNP	

**C. Partea III. SARCINI .**

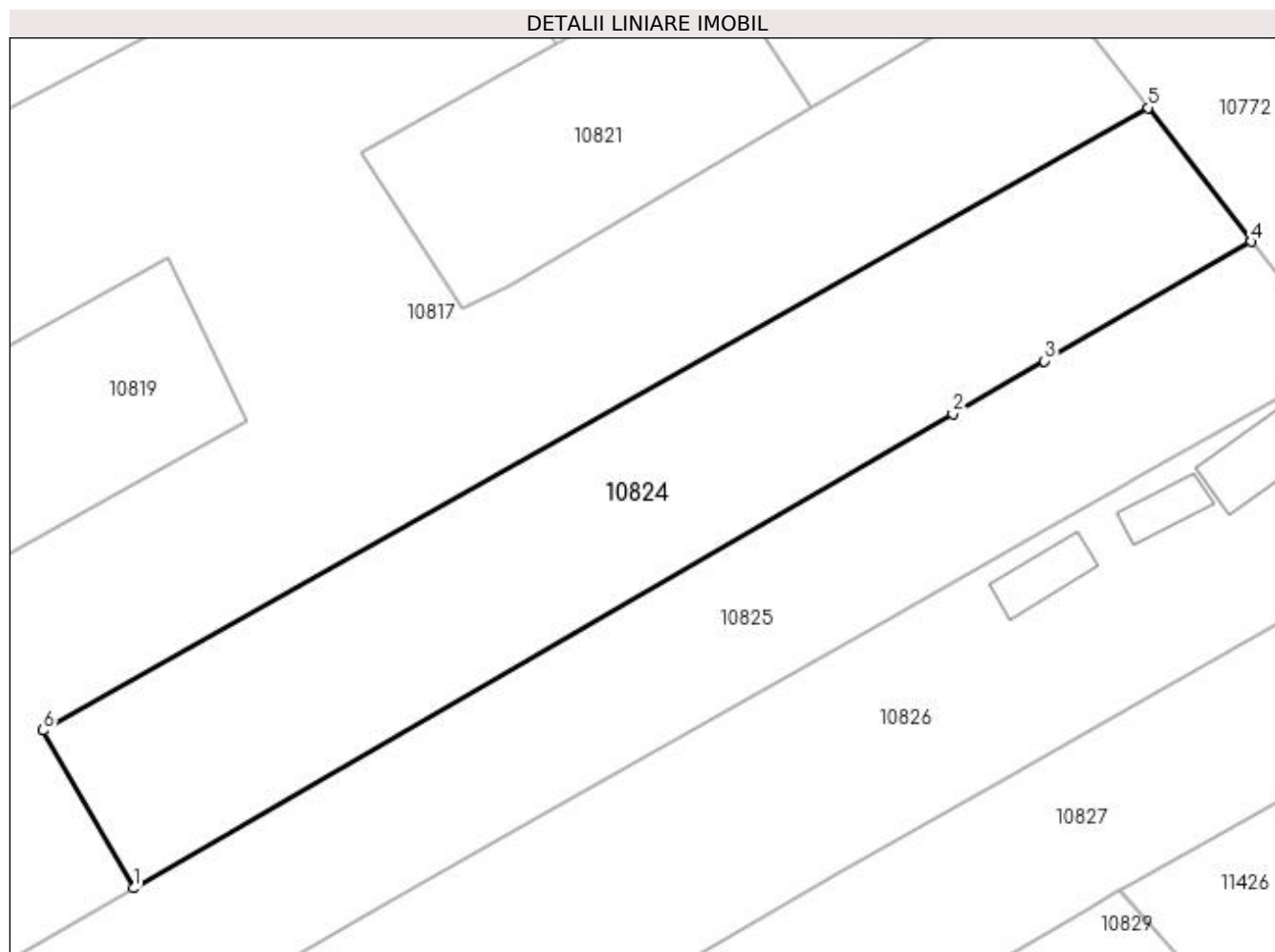
Inscrieri privind dezmembramintele dreptului de proprietate, drepturi reale de garanție și sarcini	Referințe
NU SUNT	

## Anexa Nr. 1 La Partea I

## Teren

Nr cadastral	Suprafața (mp)*	Observații / Referințe
	2.214	

\* Suprafața este determinată în planul de proiecție Stereo 70.



## Date referitoare la teren

Crt	Categorie folosință	Intravilan	Suprafața (mp)	Tarla	Parcelă	Nr. topo	Observații / Referințe
1	arabil	DA	2.214	8	144/1	-	

## Lungime Segmente

1) Valorile lungimilor segmentelor sunt obținute din proiecție în plan.

Punct început	X / Y	Punct sfârșit	X / Y	Lungime segment (** (m)
1	432.002,358 302.518,689	2	432.083,945 302.565,872	94.248
2	432.083,945 302.565,872	3	432.093,068 302.571,148	10.539
3	432.093,068 302.571,148	4	432.113,632 302.583,04	23.755
4	432.113,632 302.583,04	5	432.103,361 302.596,367	16.826
5	432.103,361 302.596,367	6	431.993,365 302.534,39	126.255

Punct început	X / Y	Punct sfârşit	X / Y	Lungime segment (** (m)
6	431.993,365 302.534,39	1	432.002,358 302.518,689	18.094

\*\* Lungimile segmentelor sunt determinate în planul de proiecţie Stereo 70 şi sunt rotunjite la 1 milimetru.

\*\*\* Distanţa dintre puncte este formată din segmente cumulate ce sunt mai mici decât valoarea 1 milimetru.



**DATE DESPRE IMOBILUL NR. 10825**

Oficiul de Cadastru și Publicitate Imobiliară DOLJ  
 Biroul de Cadastru și Publicitate Imobiliară Craiova

**A. Partea I. Descrierea imobilului**

TEREN Necunoscut

Adresa: Loc. Urieni, Jud. Dolj, T8, P143, 144, 144/1

Nr. Crt	Nr cadastral Nr. topografic	Suprafața* (mp)	Observații / Referințe
A1		2.250	Sector cadastral:10 Teren neimprejmuit;

**B. Partea II. Proprietari și acte**

Inscrieri privitoare la dreptul de proprietate și alte drepturi reale	Referințe
/	
Act Administrativ nr. TDP 178-9566, din 04/11/1993 emis de CJSDPAT DOLJ;	
B1	A1
Intabulare, drept de PROPRIETATE, dobândit prin Reconstituire, cota actuala 1/1, cota initiala 1/1 1) GHEORGHICĂ VASILE, LIPSA CNP	

**C. Partea III. SARCINI .**

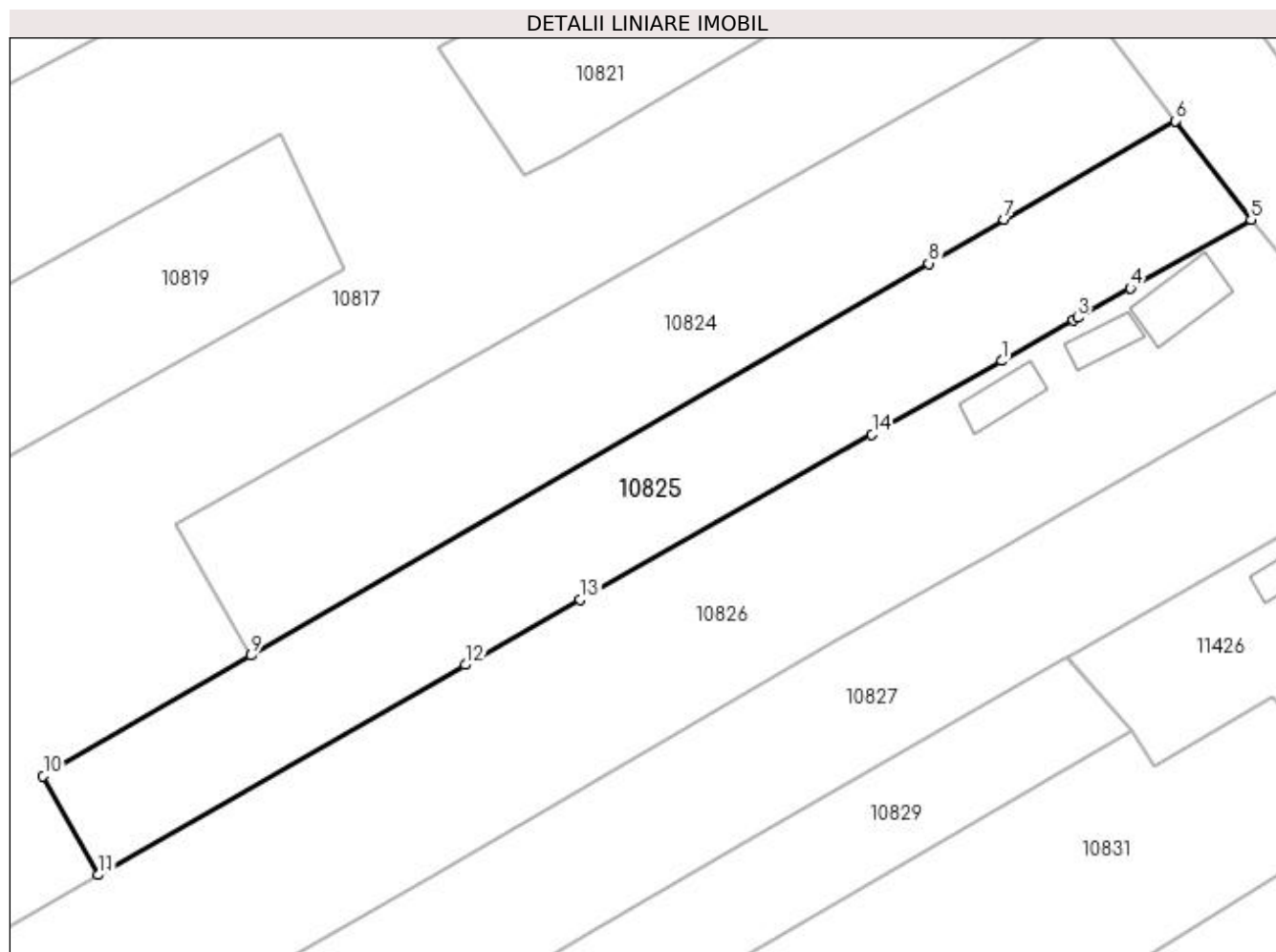
Inscrieri privind dezmembramintele dreptului de proprietate, drepturi reale de garanție și sarcini	Referințe
NU SUNT	

## Anexa Nr. 1 La Partea I

## Teren

Nr cadastral	Suprafața (mp)*	Observații / Referințe
	2.250	

\* Suprafața este determinată în planul de proiecție Stereo 70.



## Date referitoare la teren

Crt	Categorie folosință	Intravilan	Suprafața (mp)	Tarla	Parcelă	Nr. topo	Observații / Referințe
1	curți constructii	DA	352	8	143	-	
2	arabil	DA	154	8	144	-	
3	arabil	NU	1.744	8	144/1	-	

## Lungime Segmente

1) Valorile lungimilor segmentelor sunt obținute din proiecție în plan.

Punct început	X / Y	Punct sfârșit	X / Y	Lungime segment (** (m)
1	432.092,771 302.554,15	2	432.101,396 302.559,036	9.913
2	432.101,396 302.559,036	3	432.101,951 302.559,351	0.638
3	432.101,951 302.559,351	4	432.108,247 302.562,918	7.236

Punct început	X / Y	Punct sfârşit	X / Y	Lungime segment (** (m)
4	432.108,247 302.562,918	5	432.122,791 302.571,158	16.716
5	432.122,791 302.571,158	6	432.113,632 302.583,04	15.002
6	432.113,632 302.583,04	7	432.093,068 302.571,148	23.755
7	432.093,068 302.571,148	8	432.083,945 302.565,872	10.539
8	432.083,945 302.565,872	9	432.002,358 302.518,689	94.248
9	432.002,358 302.518,689	10	431.977,324 302.504,205	28.922
10	431.977,324 302.504,205	11	431.983,998 302.492,27	13.674
11	431.983,998 302.492,27	12	432.028,162 302.517,566	50.895
12	432.028,162 302.517,566	13	432.042,038 302.525,407	15.938
13	432.042,038 302.525,407	14	432.077,133 302.545,29	40.336
14	432.077,133 302.545,29	1	432.092,771 302.554,15	17.973

\*\* Lungimile segmentelor sunt determinate în planul de proiecție Stereo 70 și sunt rotunjite la 1 milimetru.

\*\*\* Distanța dintre puncte este formată din segmente cumulate ce sunt mai mici decât valoarea 1 milimetru.





**DATE DESPRE IMOBILUL NR. 10826**

Oficiul de Cadastru și Publicitate Imobiliară DOLJ  
Biroul de Cadastru și Publicitate Imobiliară Craiova

**A. Partea I. Descrierea imobilului**

TEREN Intravilan

Adresa: Loc. Urieni, Jud. Dolj, T11, 8, P174, 142, 142/1

Nr. Crt	Nr cadastral Nr. topografic	Suprafața* (mp)	Observații / Referințe
A1		5.688	Sector cadastral:10 Teren imprejmuit;

**Construcții**

Crt	Nr cadastral Nr. topografic	Adresa	Observații / Referințe
A1.1		Loc. Urieni, Jud. Dolj, T11, 8, P174, 142, 142/1	Nr. niveluri:1; S. construita la sol:66 mp;
A1.2		Loc. Urieni, Jud. Dolj, T11, 8, P174, 142, 142/1	Nr. niveluri:1; S. construita la sol:32 mp;
A1.3		Loc. Urieni, Jud. Dolj, T11, 8, P174, 142, 142/1	Nr. niveluri:1; S. construita la sol:41 mp;
A1.4		Loc. Urieni, Jud. Dolj, T11, 8, P174, 142, 142/1	Nr. niveluri:1; S. construita la sol:114 mp;

**B. Partea II. Proprietari și acte**

Inscrieri privitoare la dreptul de proprietate și alte drepturi reale		Referințe
/		
Act Administrativ nr. TDP 1480, din 05/08/2003 emis de CJSDPAT DOLJ;		
B1	Intabulare, drept de PROPRIETATE, dobandit prin Reconstituire, cota actuala 1/1, cota initiala 1/1 1) GHEORGHICĂ CONSTANTIN, LIPSA CNP	A1
Act Normativ nr. Legea 7, din 13/03/1996 emis de PARLAMENTUL ROMÂNIEI;		
B2	Intabulare, drept de PROPRIETATE, dobandit prin Lege, cota actuala 1/1, cota initiala 1/1 1) GHEORGHICĂ CONSTANTIN, LIPSA CNP	A1.1, A1.2, A1.3, A1.4

**C. Partea III. SARCINI .**

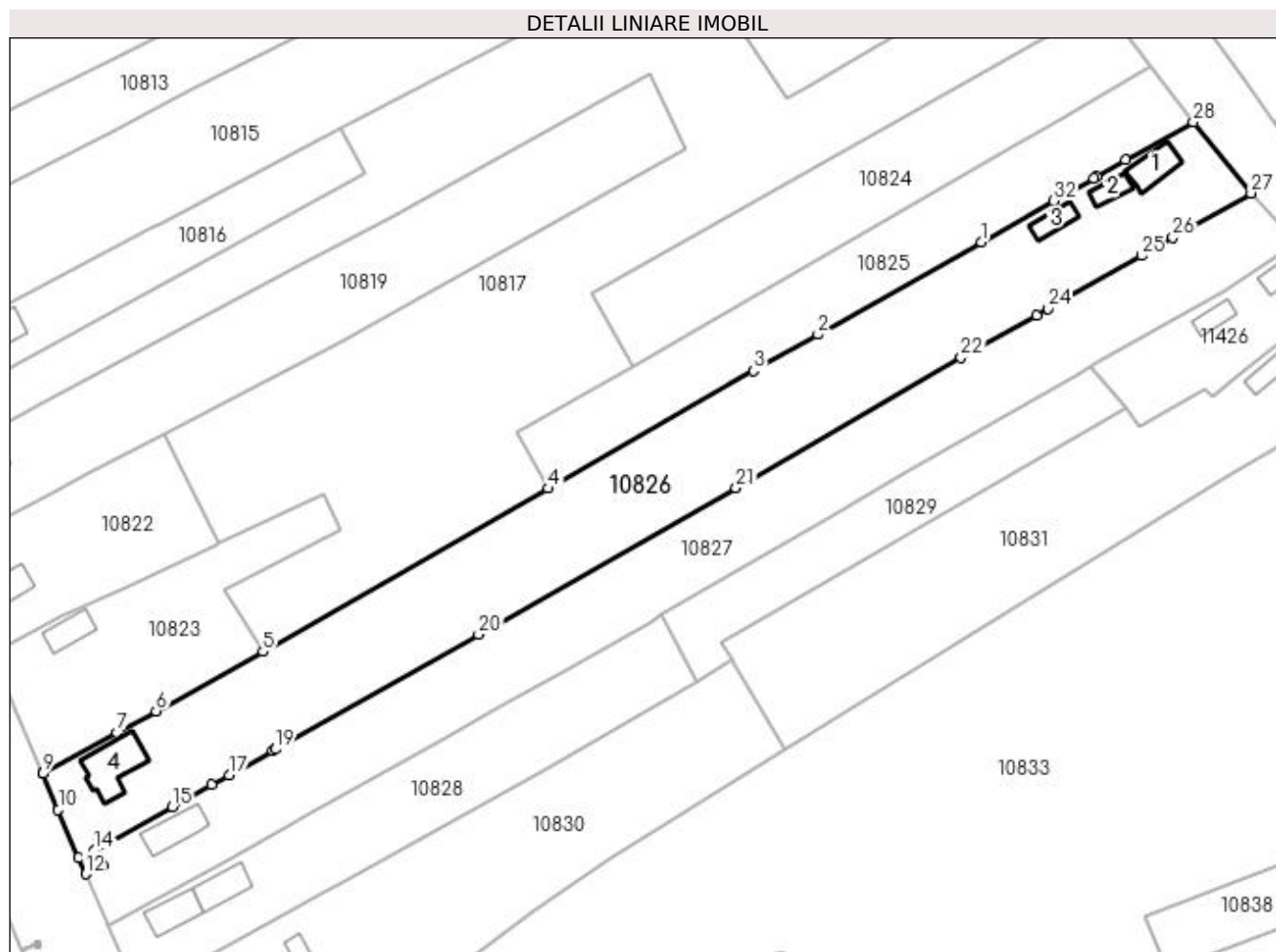
Inscrieri privind dezmembramintele dreptului de proprietate, drepturi reale de garanție și sarcini	Referințe
NU SUNT	

## Anexa Nr. 1 La Partea I

## Teren

Nr cadastral	Suprafața (mp)*	Observații / Referințe
	5.688	

\* Suprafața este determinată în planul de proiecție Stereo 70.



## Date referitoare la teren

Crt	Categorie folosință	Intravilan	Suprafața (mp)	Tarla	Parcelă	Nr. topo	Observații / Referințe
1	curți construcții	DA	612	11	174	-	
2	curți construcții	DA	1.034	8	142	-	
3	arabil	DA	4.042	8	142/1	-	

## Date referitoare la construcții

Crt	Număr	Destinație construcție	Supraf. (mp)	Situație juridică	Observații / Referințe
A1.1		construcții de locuințe	66	Cu acte	Nr. niveluri:1; S. construita la sol:66 mp;
A1.2		construcții anexa	32	Cu acte	Nr. niveluri:1; S. construita la sol:32 mp;
A1.3		construcții anexa	41	Cu acte	Nr. niveluri:1; S. construita la sol:41 mp;
A1.4		construcții de locuințe	114	Cu acte	Nr. niveluri:1; S. construita la sol:114 mp;

## Lungime Segmente

1) Valorile lungimilor segmentelor sunt obținute din proiecție în plan.

Punct început	X / Y	Punct sfârșit	X / Y	Lungime segment (** (m)
1	432.077,133 302.545,29	2	432.042,038 302.525,407	40.336
3	432.028,162 302.517,566	4	431.983,998 302.492,27	50.895
5	431.922,559 302.457,138	6	431.899,519 302.444,4	26.327
7	431.891,11 302.439,751	8	431.875,25 302.430,982	18.123
9	431.875,269 302.430,938	10	431.878,503 302.423,182	8.403
11	431.882,774 302.412,777	12	431.884,382 302.409,32	3.813
13	431.888,07 302.411,118	14	431.886,204 302.414,403	3.778
15	431.903,074 302.423,812	16	431.911,51 302.428,475	9.639
17	431.915,306 302.430,574	18	431.924,683 302.435,861	10.765
19	431.925,26 302.436,186	20	431.968,987 302.460,843	50.2
21	432.024,406 302.492,34	22	432.072,846 302.520,387	55.974
23	432.089,029 302.529,49	24	432.091,596 302.530,934	2.945
25	432.111,627 302.542,344	26	432.118,469 302.546,24	7.873
27	432.135,268 302.555,809	28	432.122,791 302.571,158	19.78
29	432.108,247 302.562,918	30	432.101,951 302.559,351	7.236
31	432.101,396 302.559,036	32	432.092,771 302.554,15	9.913

Punct început	X / Y	Punct sfârșit	X / Y	Lungime segment (** (m)
2	432.042,038 302.525,407	3	432.028,162 302.517,566	15.938
4	431.983,998 302.492,27	5	431.922,559 302.457,138	70.774
6	431.899,519 302.444,4	7	431.891,11 302.439,751	9.609
8	431.875,25 302.430,982	9	431.875,269 302.430,938	0.048
10	431.878,503 302.423,182	11	431.882,774 302.412,777	11.247
12	431.884,382 302.409,32	13	431.888,07 302.411,118	4.103
14	431.886,204 302.414,403	15	431.903,074 302.423,812	19.316
16	431.911,51 302.428,475	17	431.915,306 302.430,574	4.338
18	431.924,683 302.435,861	19	431.925,26 302.436,186	0.662
20	431.968,987 302.460,843	21	432.024,406 302.492,34	63.744
22	432.072,846 302.520,387	23	432.089,029 302.529,49	18.568
24	432.091,596 302.530,934	25	432.111,627 302.542,344	23.053
26	432.118,469 302.546,24	27	432.135,268 302.555,809	19.333
28	432.122,791 302.571,158	29	432.108,247 302.562,918	16.716
30	432.101,951 302.559,351	31	432.101,396 302.559,036	0.638
32	432.092,771 302.554,15	1	432.077,133 302.545,29	17.973

\*\* Lungimile segmentelor sunt determinate în planul de proiecție Stereo 70 și sunt rotunjite la 1 milimetru.

\*\*\* Distanța dintre puncte este formată din segmente cumulate ce sunt mai mici decât valoarea 1 milimetru.



**DATE DESPRE IMOBILUL NR. 10827**

Oficiul de Cadastru și Publicitate Imobiliară DOLJ  
Biroul de Cadastru și Publicitate Imobiliară Craiova

**A. Partea I. Descrierea imobilului**

TEREN Intravilan

Adresa: Loc. Urieni, Str Decebal, Nr. 67, Jud. Dolj, fost T11, P175, 175/1

Nr. Crt	Nr cadastral Nr. topografic	Suprafața* (mp)	Observații / Referințe
A1	32535	4.553	Sector cadastral:10 Teren imprejmuit;

**Construcții**

Crt	Nr cadastral Nr. topografic	Adresa	Observații / Referințe
A1.1	32535-C1	Loc. Urieni, Str Decebal, Nr. 67, Jud. Dolj, fost T11, P175, 175/1	Nr. niveluri:1; S. construita la sol:74 mp; S. construita desfasurata:74 mp;

**B. Partea II. Proprietari și acte**

Inscrieri privitoare la dreptul de proprietate și alte drepturi reale		Referințe
<b>251533 / 09/12/2020</b>		
Act Administrativ nr. TDP nr. 704-9674, din 12/05/1994 emis de CJSDPAT DOLJ (act notarial nr CM nr. 59 din 22.06.2014, emis de NP Dragancea Ofelia;act notarial nr CM nr. 71 din 28.09.2020, emis de NP Papa Eugenia;act administrativ nr Certificat fiscal nr. 5503 din 25.11.2020, emis de Primaria Teslui);		
B1	Intabulare, drept de PROPRIETATE, dobandit prin Succesiune, cota actuala 1/1, cota initiala 1/1 1) <b>BARBU GENOVIA-NELUȚA</b>	A1
B2	Intabulare, drept de PROPRIETATE, dobandit prin Succesiune, cota actuala 26/32, cota initiala 26/32 1) <b>BARBU GENOVIA-NELUȚA</b>	A1.1
B3	Intabulare, drept de PROPRIETATE, dobandit prin Succesiune, cota actuala 3/32, cota initiala 3/32 1) <b>BARBU ALEXANDRU-ALIN</b>	A1.1
B4	Intabulare, drept de PROPRIETATE, dobandit prin Succesiune, cota actuala 3/32, cota initiala 3/32 1) <b>BARBU MIHAELA-MARIANA</b>	A1.1

**C. Partea III. SARCINI .**

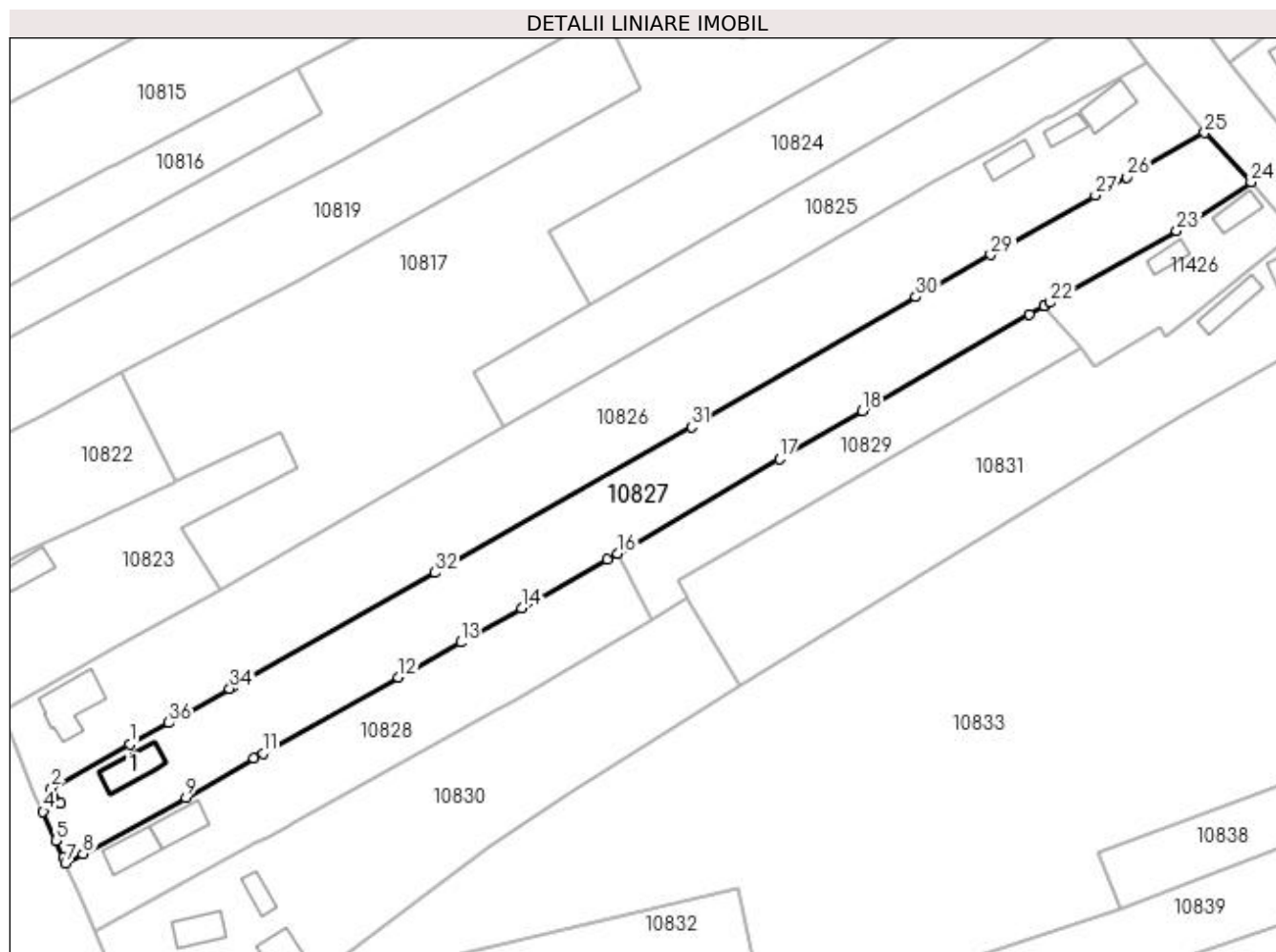
Inscrieri privind dezmembramintele dreptului de proprietate, drepturi reale de garanție și sarcini	Referințe
NU SUNT	

## Anexa Nr. 1 La Partea I

## Teren

Nr cadastral	Suprafața (mp)*	Observații / Referințe
32535	4.553	

\* Suprafața este determinată în planul de proiecție Stereo 70.



## Date referitoare la teren

Crt	Categorie folosință	Intravilan	Suprafața (mp)	Tarla	Parcelă	Nr. topo	Observații / Referințe
1	curți construcții	DA	755	11	175	-	
2	arabil	DA	3.798	11	175/1	-	

## Date referitoare la construcții

Crt	Număr	Destinație construcție	Supraf. (mp)	Situație juridică	Observații / Referințe
A1.1	32535-C1	construcții de locuințe	74	Cu acte	Nr. niveluri:1; S. construita la sol:74 mp; S. construita desfasurata:74 mp;

## Lungime Segmente

1) Valorile lungimilor segmentelor sunt obținute din proiecție în plan.

Punct început	X / Y	Punct sfârșit	X / Y	Lungime segment (** (m)
1	431.903,074 302.423,812	2	431.886,204 302.414,403	19.316
3	431.888,07 302.411,118	4	431.884,382 302.409,32	4.103
5	431.887,094 302.403,065	6	431.888,694 302.399,35	4.045

Punct început	X / Y	Punct sfârșit	X / Y	Lungime segment (** (m)
2	431.886,204 302.414,403	3	431.888,07 302.411,118	3.778
4	431.884,382 302.409,32	5	431.887,094 302.403,065	6.818
6	431.888,694 302.399,35	7	431.889,189 302.398,199	1.253

Punct început	X / Y	Punct sfârșit	X / Y	Lungime segment (** (m))
7	431.889,189 302.398,199	8	431.892,984 302.400,199	4.29
9	431.915,207 302.412,267	10	431.929,933 302.420,729	16.984
11	431.931,869 302.421,841	12	431.961,133 302.438,255	33.553
13	431.974,566 302.445,828	14	431.987,702 302.453,234	15.08
15	432.006,166 302.463,708	16	432.008,408 302.465,014	2.595
17	432.043,4 302.485,392	18	432.061,325 302.495,798	20.727
19	432.097,416 302.516,672	20	432.100,534 302.518,437	3.583
21	432.100,643 302.518,498	22	432.101,862 302.519,188	1.401
23	432.129,182 302.534,66	24	432.145,266 302.545,202	19.231
25	432.135,268 302.555,809	26	432.118,469 302.546,24	19.333
27	432.111,627 302.542,344	28	432.091,596 302.530,934	23.053
29	432.089,029 302.529,49	30	432.072,846 302.520,387	18.568
31	432.024,406 302.492,34	32	431.968,987 302.460,843	63.744
33	431.925,26 302.436,186	34	431.924,683 302.435,861	0.662
35	431.915,306 302.430,574	36	431.911,51 302.428,475	4.338

Punct început	X / Y	Punct sfârșit	X / Y	Lungime segment (** (m))
8	431.892,984 302.400,199	9	431.915,207 302.412,267	25.288
10	431.929,933 302.420,729	11	431.931,869 302.421,841	2.233
12	431.961,133 302.438,255	13	431.974,566 302.445,828	15.421
14	431.987,702 302.453,234	15	432.006,166 302.463,708	21.228
16	432.008,408 302.465,014	17	432.043,4 302.485,392	40.493
18	432.061,325 302.495,798	19	432.097,416 302.516,672	41.693
20	432.100,534 302.518,437	21	432.100,643 302.518,498	0.125
22	432.101,862 302.519,188	23	432.129,182 302.534,66	31.397
24	432.145,266 302.545,202	25	432.135,268 302.555,809	14.576
26	432.118,469 302.546,24	27	432.111,627 302.542,344	7.873
28	432.091,596 302.530,934	29	432.089,029 302.529,49	2.945
30	432.072,846 302.520,387	31	432.024,406 302.492,34	55.974
32	431.968,987 302.460,843	33	431.925,26 302.436,186	50.2
34	431.924,683 302.435,861	35	431.915,306 302.430,574	10.765
36	431.911,51 302.428,475	1	431.903,074 302.423,812	9.639

\*\* Lungimile segmentelor sunt determinate în planul de proiecție Stereo 70 și sunt rotunjite la 1 milimetru.

\*\*\* Distanța dintre puncte este formată din segmente cumulate ce sunt mai mici decât valoarea 1 milimetru.





**DATE DESPRE IMOBILUL NR. 10828**

Oficiul de Cadastru și Publicitate Imobiliară DOLJ  
Biroul de Cadastru și Publicitate Imobiliară Craiova

**A. Partea I. Descrierea imobilului**

TEREN Intravilan

Adresa: Loc. Urieni, Str Decebal, Nr. 69, Jud. Dolj, fost T11,P 176,176/1

Nr. Crt	Nr cadastral Nr. topografic	Suprafața* (mp)	Observații / Referințe
A1	33505	2.232	Sector cadastral:10 Teren imprejmuit;

**Construcții**

Crt	Nr cadastral Nr. topografic	Adresa	Observații / Referințe
A1.1	33505-C1	Loc. Urieni, Str Decebal, Nr. 69, Jud. Dolj, fost T11,P 176,176/1	Nr. niveluri:1; S. construita la sol:68 mp; casa de locuit construita in 1990,din caramida,cu 3 camere si bucatarie
A1.2	33505-C2	Loc. Urieni, Str Decebal, Nr. 69, Jud. Dolj, fost T11,P 176,176/1	Nr. niveluri:1; S. construita la sol:69 mp; anexa construita in 1990 din caramida

**B. Partea II. Proprietari și acte**

Inscrieri privitoare la dreptul de proprietate și alte drepturi reale	Referințe
<b>129010 / 11/07/2022</b>	
Act Notarial nr. act de partaj voluntar aut nr 1419, din 04/06/1998 emis de BNP PAPA EUGENIA (act administrativ nr TDP nr 805-15011 din 26.11.1995, emis de CJPSDDPAT DOLJ;act administrativ nr certificat de atestare fiscala nr 2531 din 04.07.2022, emis de PRIMARIA TESLUI;act notarial nr CM nr 56 din 04.06.1998, emis de BNP PAPA EUGENIA);	
B1	Intabulare, drept de PROPRIETATE, dobandit prin Conventie, cota actuala 1/1, cota initiala 1/1
	1) <b>SOLEA ELENA</b>
	<i>OBSERVATII: def Marcu Marin</i>

**C. Partea III. SARCINI .**

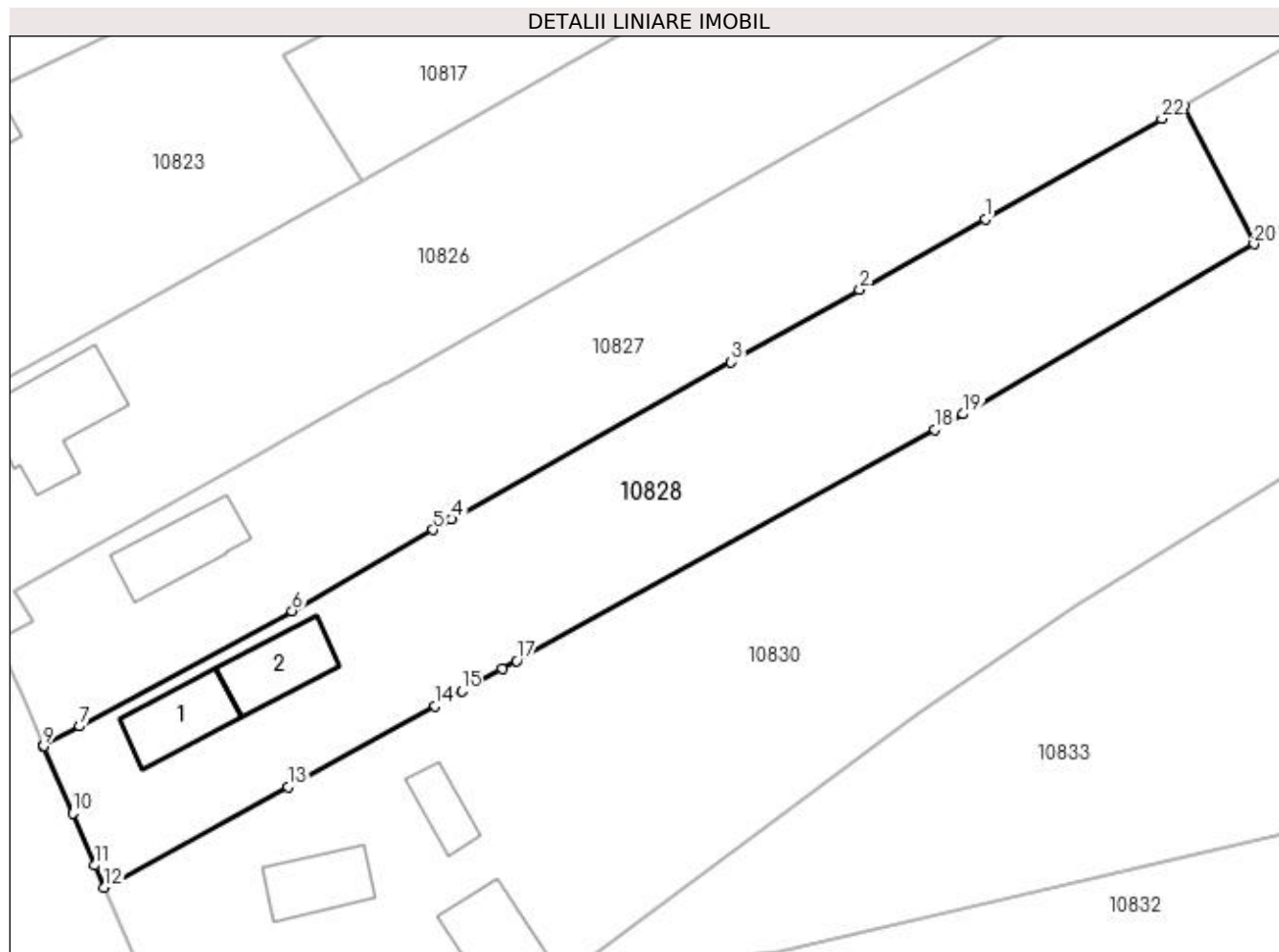
Inscrieri privind dezmembramintele dreptului de proprietate, drepturi reale de garanție și sarcini	Referințe
NU SUNT	

## Anexa Nr. 1 La Partea I

## Teren

Nr cadastral	Suprafaţa (mp)*	Observații / Referințe
33505	2.232	

\* Suprafața este determinată în planul de proiecție Stereo 70.



## Date referitoare la teren

Crt	Categorie folosință	Intra vilan	Suprafața (mp)	Tarla	Parcelă	Nr. topo	Observații / Referințe
1	curți construcții	DA	753	11	176, 176/1	-	
2	vie	DA	844	11	176, 176/1	-	
3	arabil	DA	635	11	176, 176/1	-	

## Date referitoare la construcții

Crt	Număr	Destinație construcție	Supraf. (mp)	Situație juridică	Observații / Referințe
A1.1	33505-C1	construcții de locuințe	68	Cu acte	Nr. niveluri:1; S. construită la sol:68 mp; casa de locuit construită în 1990, din caramida, cu 3 camere și bucatărie
A1.2	33505-C2	construcții anexa	69	Cu acte	Nr. niveluri:1; S. construită la sol:69 mp; anexa construită în 1990 din caramida

## Lungime Segmente

1) Valorile lungimilor segmentelor sunt obținute din proiecție în plan.

Punct început	X / Y	Punct sfârșit	X / Y	Lungime segment (** (m)
1	431.987,702 302.453,234	2	431.974,566 302.445,828	15.08

Punct început	X / Y	Punct sfârșit	X / Y	Lungime segment (** (m)
2	431.974,566 302.445,828	3	431.961,133 302.438,255	15.421

Punct început	X / Y	Punct sfârșit	X / Y	Lungime segment (** (m)	Punct început	X / Y	Punct sfârșit	X / Y	Lungime segment (** (m)
3	431.961,133 302.438,255	4	431.931,869 302.421,841	33.553	4	431.931,869 302.421,841	5	431.929,933 302.420,729	2.233
5	431.929,933 302.420,729	6	431.915,207 302.412,267	16.984	6	431.915,207 302.412,267	7	431.892,984 302.400,199	25.288
7	431.892,984 302.400,199	8	431.889,189 302.398,199	4.29	8	431.889,189 302.398,199	9	431.889,214 302.398,142	0.062
9	431.889,214 302.398,142	10	431.892,275 302.391,082	7.695	10	431.892,275 302.391,082	11	431.894,566 302.385,658	5.888
11	431.894,566 302.385,658	12	431.895,557 302.383,313	2.546	12	431.895,557 302.383,313	13	431.914,782 302.393,882	21.939
13	431.914,782 302.393,882	14	431.930,175 302.402,345	17.566	14	431.930,175 302.402,345	15	431.932,94 302.403,865	3.155
15	431.932,94 302.403,865	16	431.937,166 302.406,201	4.829	16	431.937,166 302.406,201	17	431.938,676 302.407,035	1.725
17	431.938,676 302.407,035	18	431.982,42 302.431,205	49.977	18	431.982,42 302.431,205	19	431.985,367 302.432,834	3.367
19	431.985,367 302.432,834	20	432.015,785 302.450,611	35.232	20	432.015,785 302.450,611	21	432.008,408 302.465,014	16.182
21	432.008,408 302.465,014	22	432.006,166 302.463,708	2.595	22	432.006,166 302.463,708	1	431.987,702 302.453,234	21.228

\*\* Lungimile segmentelor sunt determinate în planul de proiecție Stereo 70 și sunt rotunjite la 1 milimetru.

\*\*\* Distanța dintre puncte este formată din segmente cumulate ce sunt mai mici decât valoarea 1 milimetru.



**DATE DESPRE IMOBILUL NR. 10829**

Oficiul de Cadastru și Publicitate Imobiliară DOLJ  
Biroul de Cadastru și Publicitate Imobiliară Craiova

**A. Partea I. Descrierea imobilului**

TEREN Intravilan

Adresa: Loc. Urieni, Jud. Dolj, T8, P146

Nr. Crt	Nr cadastral Nr. topografic	Suprafața* (mp)	Observații / Referințe
A1		1.295	Sector cadastral:10 Teren neimprejmuit;

**B. Partea II. Proprietari și acte**

Inscrieri privitoare la dreptul de proprietate și alte drepturi reale		Referințe
/		
Act Normativ nr. Legea 7, din 13/03/1996 emis de PARLAMENTUL ROMÂNIEI (art. 13. alin 15);		
B1	Inscrierea provizorie, drept de PROPRIETATE, dobandit prin Lege, cota actuala 1/1, cota initiala 1/1 1) NEIDENTIFICAT NEIDENTIFICAT, CIF:0000000000000	A1

**C. Partea III. SARCINI .**

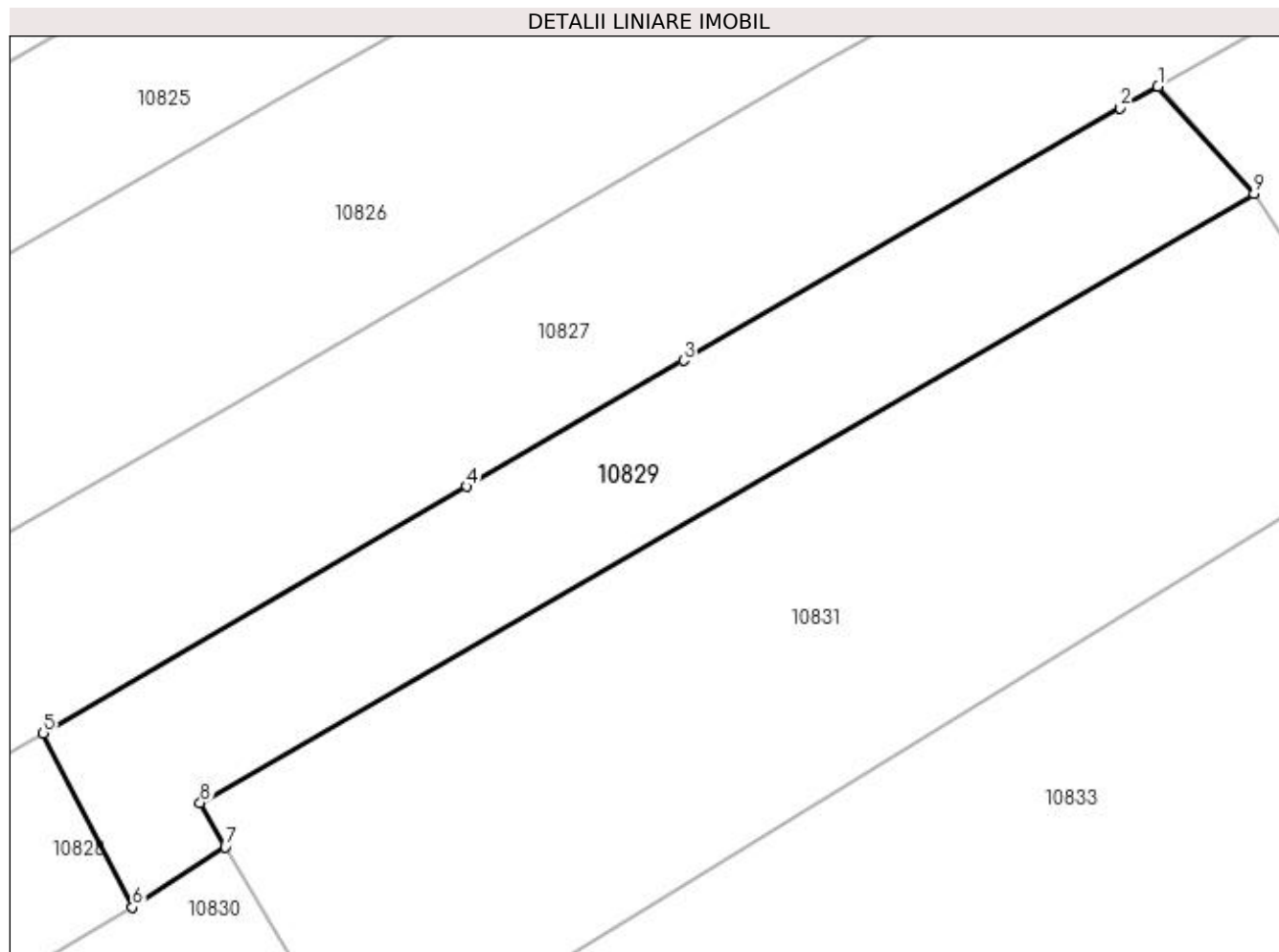
Inscrieri privind dezmembramintele dreptului de proprietate, drepturi reale de garanție și sarcini	Referințe
NU SUNT	

## Anexa Nr. 1 La Partea I

## Teren

Nr cadastral	Suprafața (mp)*	Observații / Referințe
	1.295	

\* Suprafața este determinată în planul de proiecție Stereo 70.



## Date referitoare la teren

Crt	Categorie folosință	Intra vilan	Suprafața (mp)	Tarla	Parcelă	Nr. topo	Observații / Referințe
1	arabil	DA	1.295	8	146	-	

## Lungime Segmente

1) Valorile lungimilor segmentelor sunt obținute din proiecție în plan.

Punct început	X / Y	Punct sfârșit	X / Y	Lungime segment (** (m)
1	432.100,534 302.518,437	2	432.097,416 302.516,672	3.583
2	432.097,416 302.516,672	3	432.061,325 302.495,798	41.693
3	432.061,325 302.495,798	4	432.043,4 302.485,392	20.727
4	432.043,4 302.485,392	5	432.008,408 302.465,014	40.493
5	432.008,408 302.465,014	6	432.015,785 302.450,611	16.182

Punct început	X / Y	Punct sfârșit	X / Y	Lungime segment (** (m)
6	432.015,785 302.450,611	7	432.023,454 302.455,577	9.136
7	432.023,454 302.455,577	8	432.021,393 302.459,264	4.224
8	432.021,393 302.459,264	9	432.108,484 302.509,582	100.582
9	432.108,484 302.509,582	1	432.100,534 302.518,437	11.9

\*\* Lungimile segmentelor sunt determinate în planul de proiecție Stereo 70 și sunt rotunjite la 1 milimetru.

\*\*\* Distanța dintre puncte este formată din segmente cumulate ce sunt mai mici decât valoarea 1 milimetru.





**DATE DESPRE IMOBILUL NR. 10830**

Oficiul de Cadastru și Publicitate Imobiliară DOLJ  
Biroul de Cadastru și Publicitate Imobiliară Craiova

**A. Partea I. Descrierea imobilului**

TEREN Intravilan

Adresa: Loc. Urieni, Jud. Dolj, T11, P177, 178

Nr. Crt	Nr cadastral Nr. topografic	Suprafața* (mp)	Observații / Referințe
A1		4.140	Sector cadastral:10 Teren imprejmuit;

**Construcții**

Crt	Nr cadastral Nr. topografic	Adresa	Observații / Referințe
A1.1		Loc. Urieni, Jud. Dolj, T11, P177, 178	Nr. niveluri:1; S. construita la sol:61 mp;
A1.2		Loc. Urieni, Jud. Dolj, T11, P177, 178	Nr. niveluri:1; S. construita la sol:71 mp;
A1.3		Loc. Urieni, Jud. Dolj, T11, P177, 178	Nr. niveluri:1; S. construita la sol:35 mp;

**B. Partea II. Proprietari și acte**

Inscrieri privitoare la dreptul de proprietate și alte drepturi reale		Referințe
/		
Act Notarial nr. CM 39, din 19/10/2021 emis de BIN Tărbujaru Maria Monica;		
B1	Intabulare, drept de PROPRIETATE, dobandit prin Succesiune, cota actuala 1/1, cota initiala 1/1 1) ION MARIN	A1
Act Normativ nr. Legea 7, din 13/03/1996 emis de PARLAMENTUL ROMÂNIEI;		
B2	Intabulare, drept de PROPRIETATE, dobandit prin Lege, cota actuala 1/1, cota initiala 1/1 1) ION CONSTANTIN, LIPSA CNP	A1.1, A1.2, A1.3

**C. Partea III. SARCINI .**

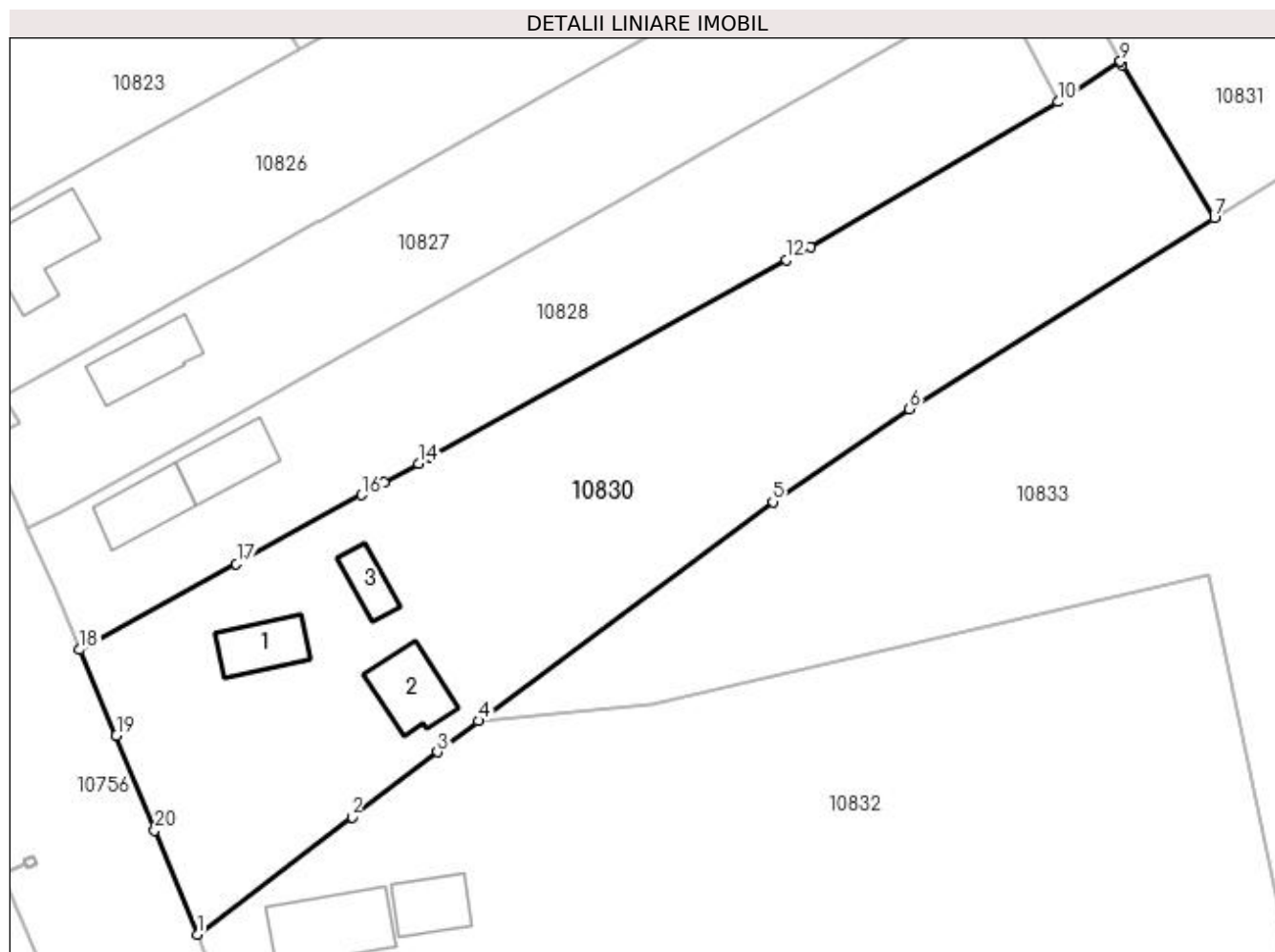
Inscrieri privind dezmembramintele dreptului de proprietate, drepturi reale de garanție și sarcini	Referințe
NU SUNT	

## Anexa Nr. 1 La Partea I

## Teren

Nr cadastral	Suprafața (mp)*	Observații / Referințe
	4.140	

\* Suprafața este determinată în planul de proiecție Stereo 70.



## Date referitoare la teren

Crt	Categorie folosință	Intravilan	Suprafața (mp)	Tarla	Parcelă	Nr. topo	Observații / Referințe
1	curți construcții	DA	808	11	177	-	
2	arabil	DA	3.332	11	178	-	

## Date referitoare la construcții

Crt	Număr	Destinație construcție	Supraf. (mp)	Situație juridică	Observații / Referințe
A1.1		construcții de locuințe	61	Cu acte	Nr. niveluri:1; S. construita la sol:61 mp;
A1.2		construcții anexa	71	Cu acte	Nr. niveluri:1; S. construita la sol:71 mp;
A1.3		construcții anexa	35	Cu acte	Nr. niveluri:1; S. construita la sol:35 mp;

## Lungime Segmente

1) Valorile lungimilor segmentelor sunt obținute din proiecție în plan.

Punct început	X / Y	Punct sfârșit	X / Y	Lungime segment (** (m)
1	431.910,0 302.348,353	2	431.928,984 302.362,766	23.835

Punct început	X / Y	Punct sfârșit	X / Y	Lungime segment (** (m)
2	431.928,984 302.362,766	3	431.939,505 302.370,753	13.209
3	431.939,505 302.370,753	4	431.944,543 302.374,578	6.326
4	431.944,543 302.374,578	5	431.980,722 302.401,484	45.087
5	431.980,722 302.401,484	6	431.997,482 302.412,911	20.285
6	431.997,482 302.412,911	7	432.034,985 302.436,314	44.206
7	432.034,985 302.436,314	8	432.023,692 302.455,152	21.964
8	432.023,692 302.455,152	9	432.023,454 302.455,577	0.487
9	432.023,454 302.455,577	10	432.015,785 302.450,611	9.136
10	432.015,785 302.450,611	11	431.985,367 302.432,834	35.232
11	431.985,367 302.432,834	12	431.982,42 302.431,205	3.367
12	431.982,42 302.431,205	13	431.938,676 302.407,035	49.977
13	431.938,676 302.407,035	14	431.937,166 302.406,201	1.725
14	431.937,166 302.406,201	15	431.932,94 302.403,865	4.829
15	431.932,94 302.403,865	16	431.930,175 302.402,345	3.155
16	431.930,175 302.402,345	17	431.914,782 302.393,882	17.566
17	431.914,782 302.393,882	18	431.895,557 302.383,313	21.939
18	431.895,557 302.383,313	19	431.900,047 302.372,771	11.458
19	431.900,047 302.372,771	20	431.904,766 302.361,135	12.556
20	431.904,766 302.361,135	1	431.910,0 302.348,353	13.812

\*\* Lungimile segmentelor sunt determinate în planul de proiecție Stereo 70 și sunt rotunjite la 1 milimetru.

\*\*\* Distanța dintre puncte este formată din segmente cumulate ce sunt mai mici decât valoarea 1 milimetru.



**DATE DESPRE IMOBILUL NR. 10831**

Oficiul de Cadastru și Publicitate Imobiliară DOLJ  
Biroul de Cadastru și Publicitate Imobiliară Craiova

**A. Partea I. Descrierea imobilului**

TEREN Intravilan

Adresa: Loc. Urieni, Jud. Dolj, T7, P138, 139

Nr. Crt	Nr cadastral Nr. topografic	Suprafața* (mp)	Observații / Referințe
A1		3.612	Sector cadastral:10 Teren imprejmuit;

**Construcții**

Crt	Nr cadastral Nr. topografic	Adresa	Observații / Referințe
A1.1		Loc. Urieni, Jud. Dolj, T7, P138, 139	Nr. niveluri:1; S. construita la sol:71 mp;
A1.2		Loc. Urieni, Jud. Dolj, T7, P138, 139	Nr. niveluri:1; S. construita la sol:59 mp;

**B. Partea II. Proprietari și acte**

Inscrieri privitoare la dreptul de proprietate și alte drepturi reale		Referințe
/		
Act Notarial nr. APV 1737, din 28/08/2017 emis de SPN Tone Florian, Glică Laura și Tone Gabriela;		
B1	Intabulare, drept de PROPRIETATE, dobandit prin lesire Din Indiviziune, cota actuala 1/1, cota initiala 1/1 1) GRIGORIE MARIN 2) GRIGORIE MIHAIL	A1
Act Normativ nr. Legea 7, din 13/03/1996 emis de PARLAMENTUL ROMÂNIEI;		
B2	Intabulare, drept de PROPRIETATE, dobandit prin Lege, cota actuala 1/1, cota initiala 1/1 1) GRIGORE DUMITRU, LIPSA CNP	A1.1, A1.2

**C. Partea III. SARCINI .**

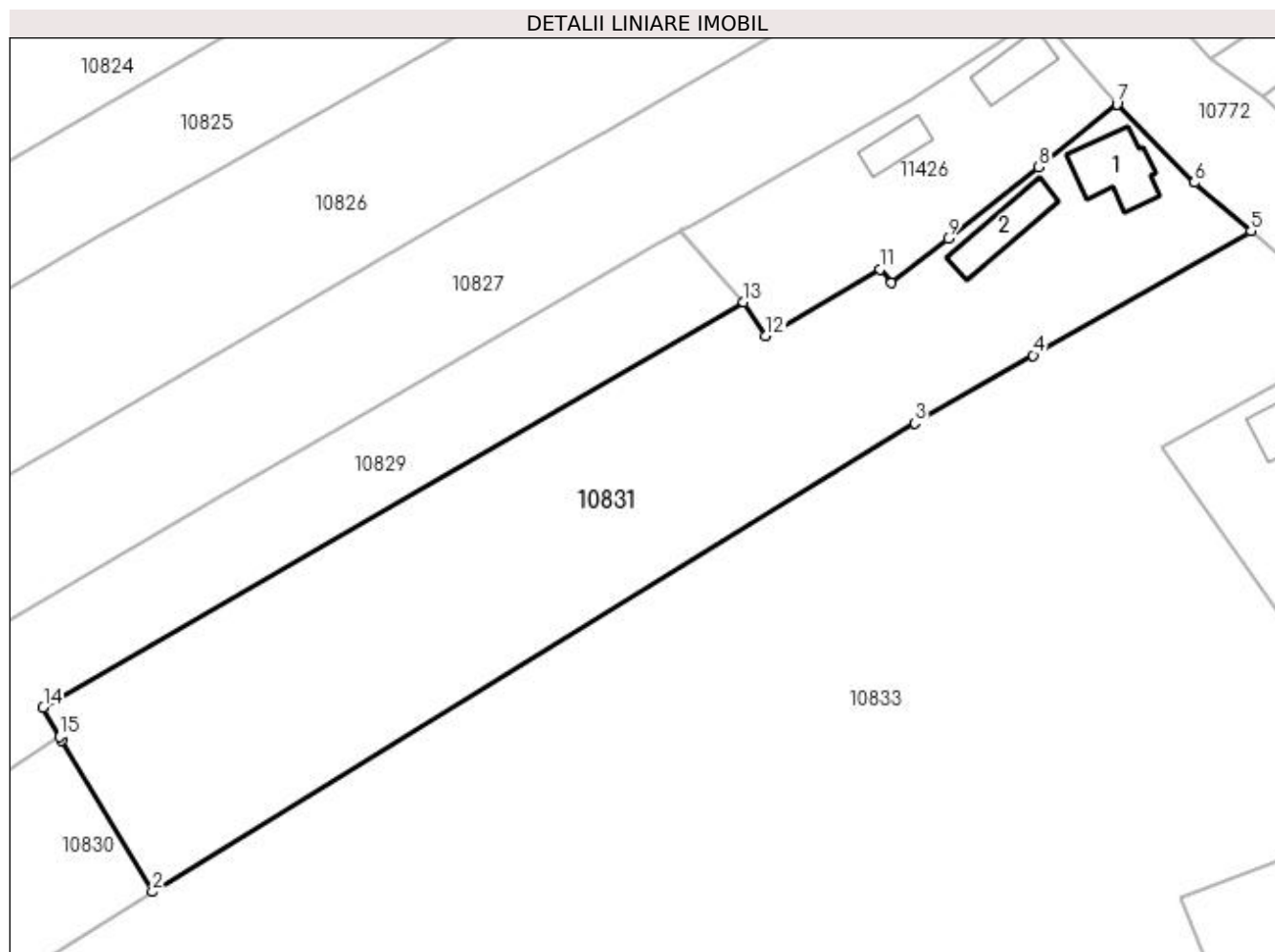
Inscrieri privind dezmembramintele dreptului de proprietate, drepturi reale de garanție și sarcini	Referințe
NU SUNT	

## Anexa Nr. 1 La Partea I

## Teren

Nr cadastral	Suprafața (mp)*	Observații / Referințe
	3.612	

\* Suprafața este determinată în planul de proiecție Stereo 70.



## Date referitoare la teren

Crt	Categorie folosință	Intra vilan	Suprafața (mp)	Tarla	Parcelă	Nr. topo	Observații / Referințe
1	curți constructii	DA	577	7	138	-	
2	arabil	DA	3.035	7	139	-	

## Date referitoare la construcții

Crt	Număr	Destinație construcție	Supraf. (mp)	Situație juridică	Observații / Referințe
A1.1		construcții de locuințe	71	Cu acte	Nr. niveluri:1; S. construita la sol:71 mp;
A1.2		construcții anexa	59	Cu acte	Nr. niveluri:1; S. construita la sol:59 mp;

## Lungime Segmente

1) Valorile lungimilor segmentelor sunt obținute din proiecție în plan.

Punct început	X / Y	Punct sfârșit	X / Y	Lungime segment (** (m)
1	432.023,692 302.455,152	2	432.034,985 302.436,314	21.964
2	432.034,985 302.436,314	3	432.129,758 302.494,563	111.242

Punct început	X / Y	Punct sfârșit	X / Y	Lungime segment (** (m)
3	432.129,758 302.494,563	4	432.144,486 302.502,981	16.964
4	432.144,486 302.502,981	5	432.171,567 302.518,461	31.193
5	432.171,567 302.518,461	6	432.164,535 302.524,444	9.233
6	432.164,535 302.524,444	7	432.154,891 302.534,213	13.727
7	432.154,891 302.534,213	8	432.145,19 302.526,417	12.445
8	432.145,19 302.526,417	9	432.133,897 302.517,509	14.383
9	432.133,897 302.517,509	10	432.126,867 302.511,964	8.954
10	432.126,867 302.511,964	11	432.125,439 302.513,692	2.242
11	432.125,439 302.513,692	12	432.111,241 302.505,425	16.429
12	432.111,241 302.505,425	13	432.108,484 302.509,582	4.988
13	432.108,484 302.509,582	14	432.021,393 302.459,264	100.582
14	432.021,393 302.459,264	15	432.023,454 302.455,577	4.224
15	432.023,454 302.455,577	1	432.023,692 302.455,152	0.487

\*\* Lungimile segmentelor sunt determinate în planul de proiecție Stereo 70 și sunt rotunjite la 1 milimetru.

\*\*\* Distanța dintre puncte este formată din segmente cumulate ce sunt mai mici decât valoarea 1 milimetru.





**DATE DESPRE IMOBILUL NR. 10832**

Oficiul de Cadastru și Publicitate Imobiliară DOLJ  
Biroul de Cadastru și Publicitate Imobiliară Craiova

**A. Partea I. Descrierea imobilului**

TEREN Necunoscut

Adresa: Loc. Urieni, Jud. Dolj, T11, P179, 179/1

Nr. Crt	Nr cadastral Nr. topografic	Suprafața* (mp)	Observații / Referințe
A1		5.320	Sector cadastral:10 Teren imprejmuit;

**Construcții**

Crt	Nr cadastral Nr. topografic	Adresa	Observații / Referințe
A1.1		Loc. Urieni, Jud. Dolj, T11, P179, 179/1	Nr. niveluri:1; S. construita la sol:114 mp;
A1.2		Loc. Urieni, Jud. Dolj, T11, P179, 179/1	Nr. niveluri:1; S. construita la sol:59 mp;
A1.3		Loc. Urieni, Jud. Dolj, T11, P179, 179/1	Nr. niveluri:1; S. construita la sol:42 mp;

**B. Partea II. Proprietari și acte**

Inscrieri privitoare la dreptul de proprietate și alte drepturi reale		Referințe
/		
Act Administrativ nr. TDP 574-2198, din 11/04/1994 emis de CJSDPAT DOLJ (Defunct conform certificat de deces seria DP, nr. 868136, data 05.04.2007);		
B1	Intabulare, drept de PROPRIETATE, dobandit prin Reconstituire, cota actuala 1/1, cota initiala 1/1 1) ARTAPALE DUMITRU DEFUNCT:Da	A1
Act Normativ nr. Legea 7, din 13/03/1996 emis de PARLAMENTUL ROMÂNIEI;		
B2	Intabulare, drept de PROPRIETATE, dobandit prin Lege, cota actuala 1/1, cota initiala 1/1 1) ARTAPALE DUMITRU DEFUNCT:Da	A1.1, A1.2, A1.3

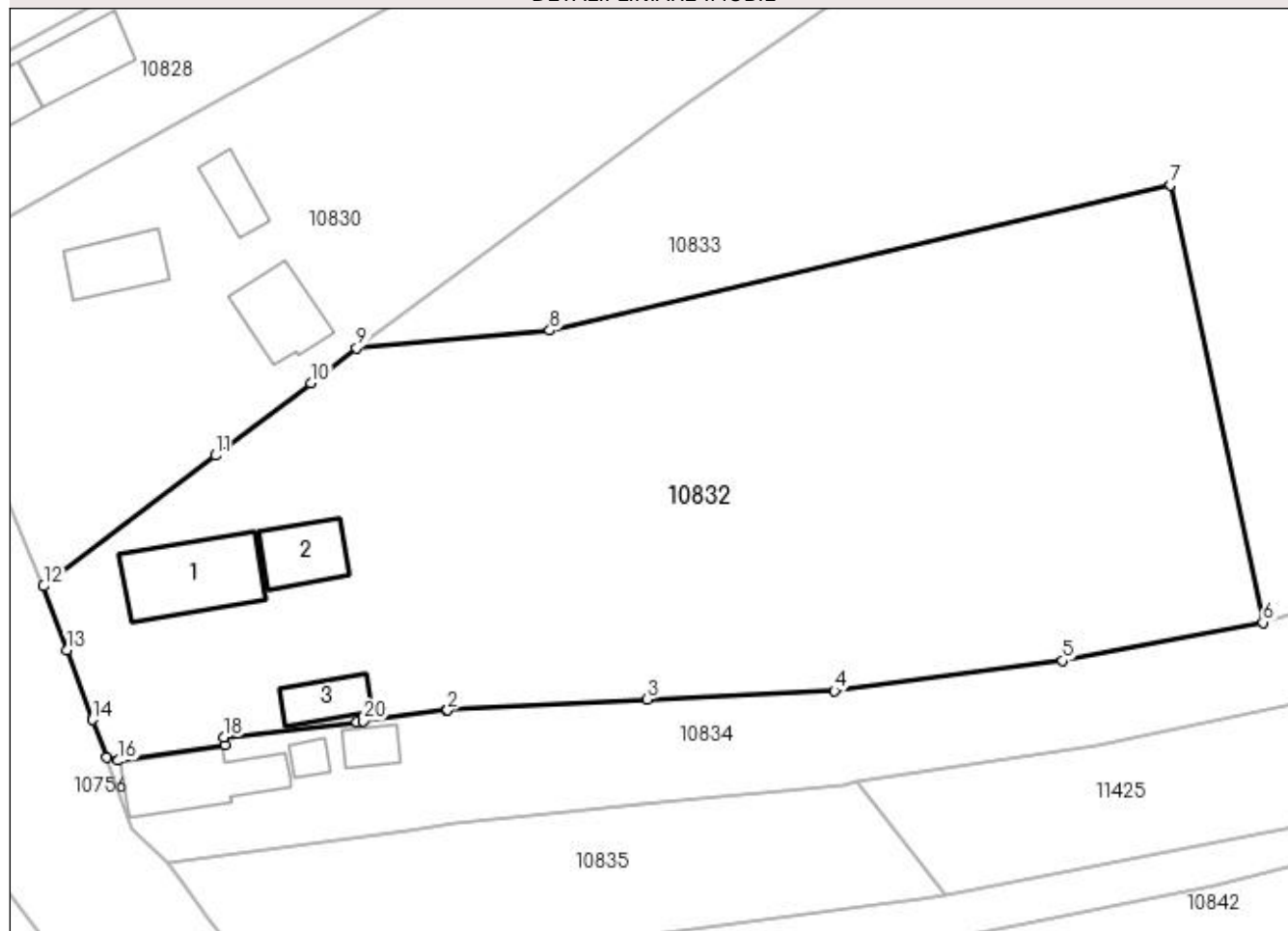
**C. Partea III. SARCINI .**

Inscrieri privind dezmembramintele dreptului de proprietate, drepturi reale de garanție și sarcini	Referințe
NU SUNT	

**Anexa Nr. 1 La Partea I****Teren**

Nr cadastral	Suprafața (mp)*	Observații / Referințe
	5.320	

\* Suprafața este determinată în planul de proiecție Stereo 70.

**DETALII LINIARE IMOBIL****Date referitoare la teren**

Crt	Categorie folosință	Intravilan	Suprafața (mp)	Tarla	Parcelă	Nr. topo	Observații / Referințe
1	curți construcții	DA	1.077	11	179	-	
2	arabil	NU	4.243	11	179/1	-	

**Date referitoare la construcții**

Crt	Număr	Destinație construcție	Supraf. (mp)	Situație juridică	Observații / Referințe
A1.1		construcții de locuințe	114	Cu acte	Nr. niveluri:1; S. construita la sol:114 mp;
A1.2		construcții anexa	59	Cu acte	Nr. niveluri:1; S. construita la sol:59 mp;
A1.3		construcții anexa	42	Cu acte	Nr. niveluri:1; S. construita la sol:42 mp;

**Lungime Segmente**

1) Valorile lungimilor segmentelor sunt obținute din proiecție în plan.

Punct început	X / Y	Punct sfârșit	X / Y	Lungime segment (** (m))
1	431.954,497 302.334,67	2	431.954,589 302.334,675	0.092

Punct început	X / Y	Punct sfârșit	X / Y	Lungime segment (** (m)
2	431.954,589 302.334,675	3	431.976,611 302.335,875	22.055
3	431.976,611 302.335,875	4	431.997,275 302.336,81	20.685
4	431.997,275 302.336,81	5	432.022,445 302.340,123	25.387
5	432.022,445 302.340,123	6	432.044,531 302.344,353	22.487
6	432.044,531 302.344,353	7	432.034,343 302.392,606	49.317
7	432.034,343 302.392,606	8	431.965,86 302.376,558	70.338
8	431.965,86 302.376,558	9	431.944,543 302.374,578	21.409
9	431.944,543 302.374,578	10	431.939,505 302.370,753	6.326
10	431.939,505 302.370,753	11	431.928,984 302.362,766	13.209
11	431.928,984 302.362,766	12	431.910,0 302.348,353	23.835
12	431.910,0 302.348,353	13	431.912,53 302.341,318	7.476
13	431.912,53 302.341,318	14	431.915,417 302.333,601	8.239
14	431.915,417 302.333,601	15	431.916,918 302.329,43	4.433
15	431.916,918 302.329,43	16	431.918,241 302.329,109	1.361
16	431.918,241 302.329,109	17	431.930,03 302.330,852	11.917
17	431.930,03 302.330,852	18	431.929,881 302.331,704	0.865
18	431.929,881 302.331,704	19	431.944,58 302.333,373	14.793
19	431.944,58 302.333,373	20	431.945,291 302.333,466	0.717
20	431.945,291 302.333,466	1	431.954,497 302.334,67	9.284

\*\* Lungimile segmentelor sunt determinate în planul de proiecție Stereo 70 și sunt rotunjite la 1 milimetru.

\*\*\* Distanța dintre puncte este formată din segmente cumulate ce sunt mai mici decât valoarea 1 milimetru.



**DATE DESPRE IMOBILUL NR. 10833**

Oficiul de Cadastru și Publicitate Imobiliară DOLJ  
Biroul de Cadastru și Publicitate Imobiliară Craiova

**A. Partea I. Descrierea imobilului**

TEREN Intravilan

Adresa: Loc. Urieni, Jud. Dolj, T11, P182/2

Nr. Crt	Nr cadastral Nr. topografic	Suprafața* (mp)	Observații / Referințe
A1		20.017	Sector cadastral:10 Teren neimprejmuit;

**B. Partea II. Proprietari și acte**

Inscrieri privitoare la dreptul de proprietate și alte drepturi reale	Referințe
/	
Act Normativ nr. Legea 7, din 13/03/1996 emis de PARLAMENTUL ROMÂNIEI (art. 13. alin 15);	
B1	Inscrierea provizorie, drept de PROPRIETATE, dobandit prin Lege, cota actuala 1/1, cota initiala 1/1
	1) NEIDENTIFICAT NEIDENTIFICAT, CIF:0000000000000

**C. Partea III. SARCINI .**

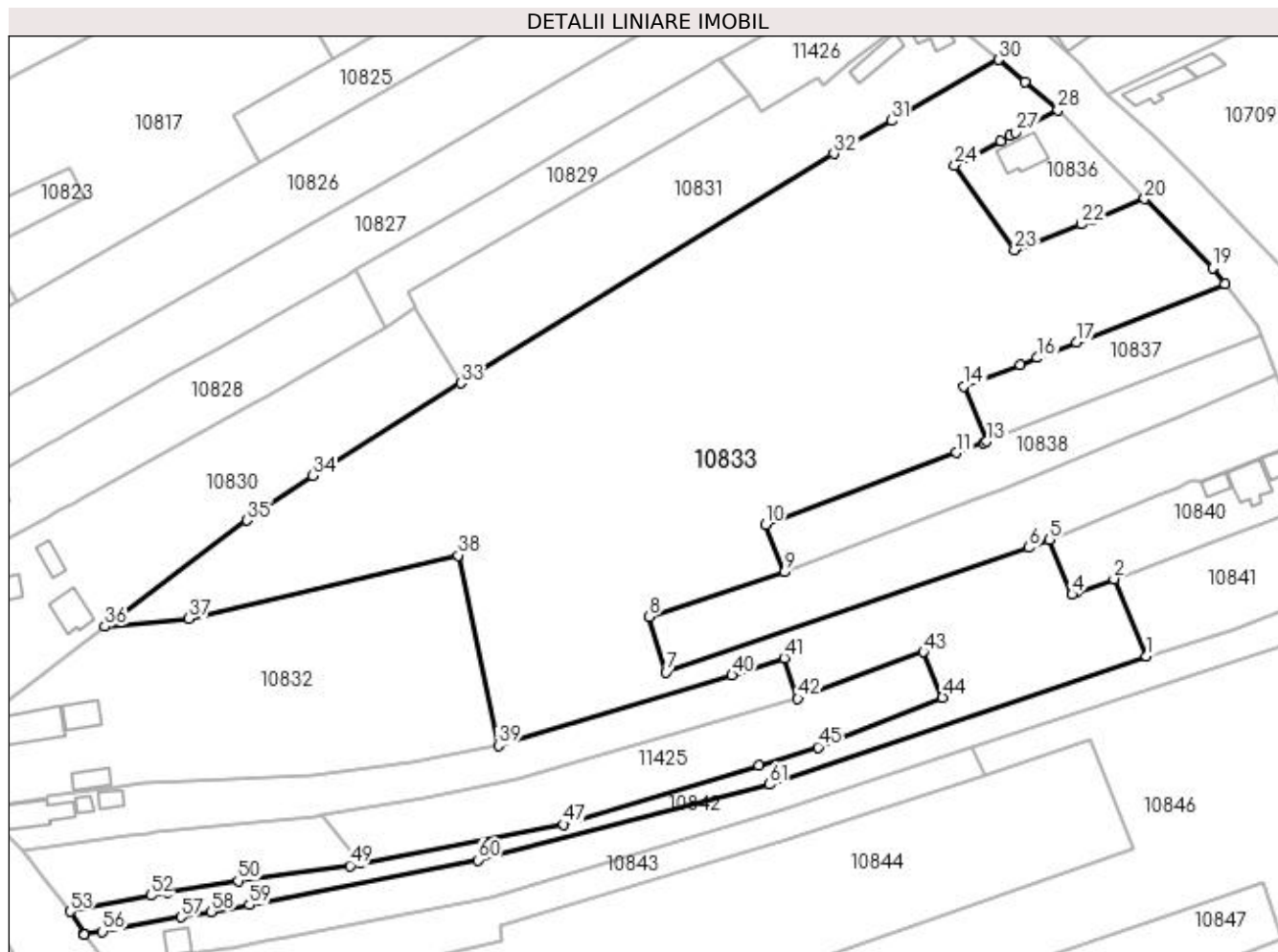
Inscrieri privind dezmembramintele dreptului de proprietate, drepturi reale de garanție și sarcini	Referințe
NU SUNT	

## Anexa Nr. 1 La Partea I

## Teren

Nr cadastral	Suprafața (mp)*	Observații / Referințe
	20.017	

\* Suprafața este determinată în planul de proiecție Stereo 70.



## Date referitoare la teren

Crt	Categorie folosință	Intravilan	Suprafața (mp)	Tarla	Parcelă	Nr. topo	Observații / Referințe
1	arabil	DA	20.017	11	182/2	-	

## Lungime Segmente

1) Valorile lungimilor segmentelor sunt obținute din proiecție în plan.

Punct început	X / Y	Punct sfârșit	X / Y	Lungime segment
1	432.209,052 302.367,068	2	432.200,862 302.386,657	21.232
4	432.190,227 302.382,722	5	432.184,407 302.396,642	15.088
7	432.087,119 302.363,023	8	432.082,791 302.377,064	14.693
10	432.112,342 302.400,367	11	432.160,866 302.418,665	51.859
13	432.168,579 302.421,574	14	432.162,717 302.435,593	15.195
16	432.181,468 302.442,775	17	432.191,408 302.446,691	10.684
2	432.191,458 302.383,134	3	432.191,458 302.383,134	10.042
5	432.184,407 302.396,642	6	432.179,311 302.394,602	5.489
8	432.082,791 302.377,064	9	432.117,258 302.388,357	36.27
11	432.160,866 302.418,665	12	432.167,72 302.421,24	7.322
14	432.162,717 302.435,593	15	432.177,006 302.441,017	15.284
17	432.191,408 302.446,691	18	432.229,121 302.461,55	40.535
3	432.191,458 302.383,134	4	432.190,227 302.382,722	1.298
6	432.179,311 302.394,602	7	432.087,119 302.363,023	97.45
9	432.117,258 302.388,357	10	432.112,342 302.400,367	12.977
12	432.167,72 302.421,24	13	432.168,579 302.421,574	0.922
15	432.177,006 302.441,017	16	432.181,468 302.442,775	4.796
18	432.229,121 302.461,55	19	432.225,9 302.465,603	5.177

Punct început	X / Y	Punct sfârșit	X / Y	Lungime segment	Punct început	X / Y	Punct sfârșit	X / Y	Lungime segment	Punct început	X / Y	Punct sfârșit	X / Y	Lungime segment
19	432.225,9 302.465,603	20	432.208,695 302.483,129	24.56	20	432.208,695 302.483,129	21	432.195,399 302.477,837	14.31	21	432.195,399 302.477,837	22	432.192,561 302.476,707	3.055
22	432.192,561 302.476,707	23	432.175,626 302.470,159	18.157	23	432.175,626 302.470,159	24	432.160,456 302.491,667	26.32	24	432.160,456 302.491,667	25	432.172,007 302.497,883	13.117
25	432.172,007 302.497,883	26	432.174,464 302.499,205	2.79	26	432.174,464 302.499,205	27	432.175,961 302.500,011	1.7	27	432.175,961 302.500,011	28	432.186,636 302.505,669	12.082
28	432.186,636 302.505,669	29	432.178,189 302.512,825	11.071	29	432.178,189 302.512,825	30	432.171,567 302.518,461	8.696	30	432.171,567 302.518,461	31	432.144,486 302.502,981	31.193
31	432.144,486 302.502,981	32	432.129,758 302.494,563	16.964	32	432.129,758 302.494,563	33	432.034,985 302.436,314	111.242	33	432.034,985 302.436,314	34	431.997,482 302.412,911	44.206
34	431.997,482 302.412,911	35	431.980,722 302.401,484	20.285	35	431.980,722 302.401,484	36	431.944,543 302.374,578	45.087	36	431.944,543 302.374,578	37	431.965,86 302.376,558	21.409
37	431.965,86 302.376,558	38	432.034,343 302.392,606	70.338	38	432.034,343 302.392,606	39	432.044,531 302.344,353	49.317	39	432.044,531 302.344,353	40	432.103,902 302.362,208	61.998
40	432.103,902 302.362,208	41	432.117,078 302.366,556	13.875	41	432.117,078 302.366,556	42	432.120,582 302.356,247	10.888	42	432.120,582 302.356,247	43	432.152,518 302.368,049	34.047
43	432.152,518 302.368,049	44	432.157,376 302.356,543	12.49	44	432.157,376 302.356,543	45	432.125,724 302.343,915	34.078	45	432.125,724 302.343,915	46	432.110,627 302.339,327	15.779
46	432.110,627 302.339,327	47	432.061,181 302.324,297	51.68	47	432.061,181 302.324,297	48	432.009,467 302.314,368	52.659	48	432.009,467 302.314,368	49	432.006,841 302.313,827	2.681
49	432.006,841 302.313,827	50	431.978,46 302.309,998	28.638	50	431.978,46 302.309,998	51	431.960,64 302.307,16	18.045	51	431.960,64 302.307,16	52	431.956,246 302.306,277	4.482
52	431.956,246 302.306,277	53	431.935,8 302.302,17	20.854	53	431.935,8 302.302,17	54	431.939,381 302.296,514	6.694	54	431.939,381 302.296,514	55	431.939,466 302.296,394	0.147
55	431.939,466 302.296,394	56	431.943,987 302.297,107	4.577	56	431.943,987 302.297,107	57	431.963,951 302.300,777	20.299	57	431.963,951 302.300,777	58	431.971,616 302.302,128	7.783
58	431.971,616 302.302,128	59	431.981,3 302.303,835	9.833	59	431.981,3 302.303,835	60	432.039,278 302.315,243	59.09	60	432.039,278 302.315,243	61	432.113,389 302.334,42	76.552
61	432.113,389 302.334,42	1	432.209,052 302.367,068	101.081										

\*\* Lungimile segmentelor sunt determinate în planul de proiecție Stereo 70 și sunt rotunjite la 1 milimetru.

\*\*\* Distanța dintre puncte este formată din segmente cumulate ce sunt mai mici decât valoarea 1 milimetru.





**DATE DESPRE IMOBILUL NR. 10834**

Oficiul de Cadastru și Publicitate Imobiliară DOLJ  
Biroul de Cadastru și Publicitate Imobiliară Craiova

**A. Partea I. Descrierea imobilului**

TEREN Necunoscut

Adresa: Loc. Urieni, Jud. Dolj, T11, P180, 180/1

Nr. Crt	Nr cadastral Nr. topografic	Suprafața* (mp)	Observații / Referințe
A1		2.185	Sector cadastral:10 Teren imprejmuit;

**Construcții**

Crt	Nr cadastral Nr. topografic	Adresa	Observații / Referințe
A1.1		Loc. Urieni, Jud. Dolj, T11, P180, 180/1	Nr. niveluri:1; S. construita la sol:95 mp;
A1.2		Loc. Urieni, Jud. Dolj, T11, P180, 180/1	Nr. niveluri:1; S. construita la sol:15 mp;
A1.3		Loc. Urieni, Jud. Dolj, T11, P180, 180/1	Nr. niveluri:1; S. construita la sol:26 mp;

**B. Partea II. Proprietari și acte**

Inscrieri privitoare la dreptul de proprietate și alte drepturi reale		Referințe
/		
Act Administrativ nr. TDP 13368, din 11/05/2009 emis de CJSDPAT DOLJ;		
B1	Intabulare, drept de PROPRIETATE, dobandit prin Reconstituire, cota actuala 1/1, cota initiala 1/1 1) DUMITRU FLORICA, LIPSA CNP	A1
Act Normativ nr. Legea 7, din 13/03/1996 emis de PARLAMENTUL ROMÂNIEI;		
B2	Intabulare, drept de PROPRIETATE, dobandit prin Lege, cota actuala 1/1, cota initiala 1/1 1) DUMITRU FLORICA, LIPSA CNP	A1.1, A1.2, A1.3

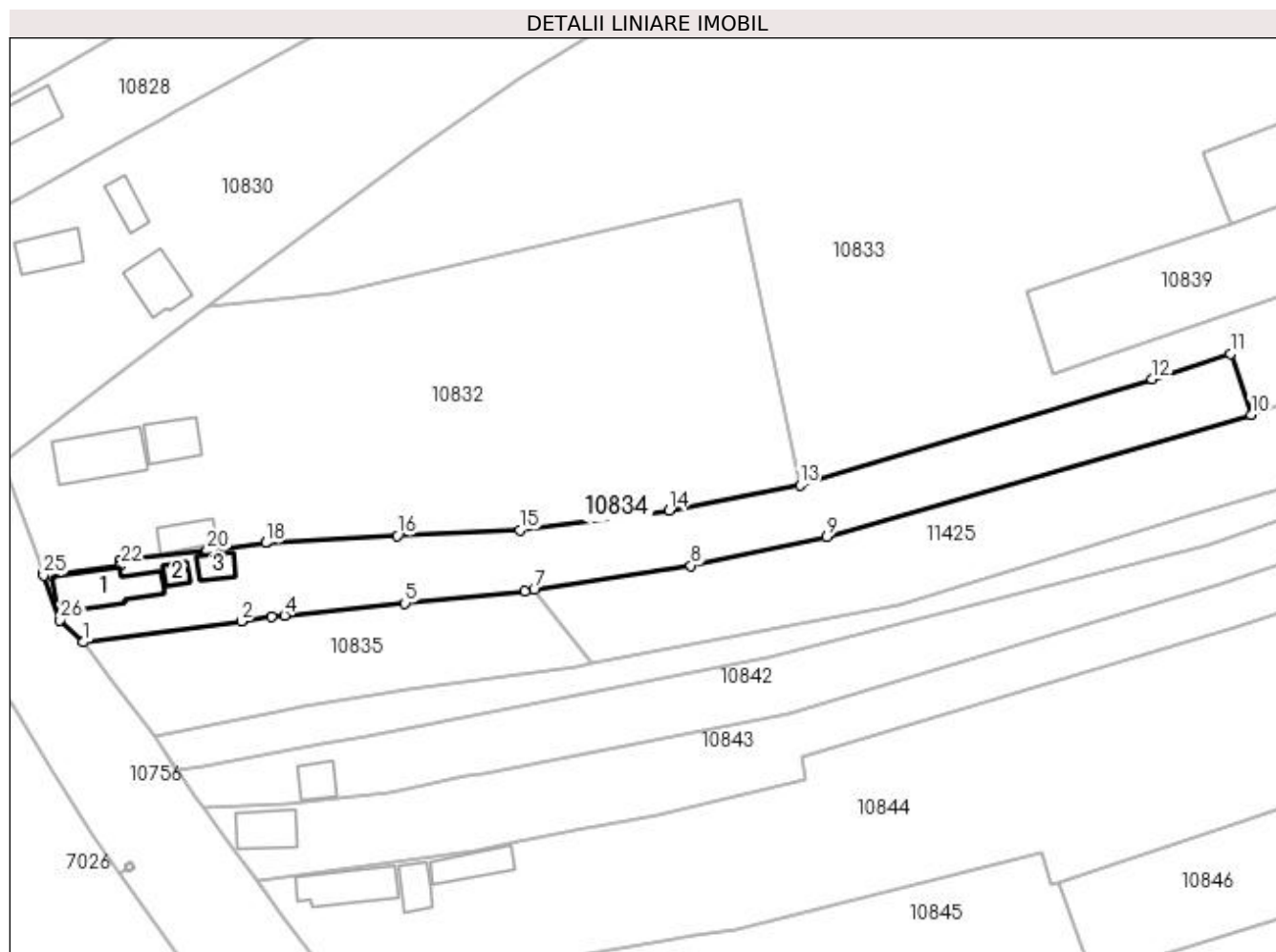
**C. Partea III. SARCINI .**

Inscrieri privind dezmembramintele dreptului de proprietate, drepturi reale de garanție și sarcini	Referințe
NU SUNT	

**Anexa Nr. 1 La Partea I****Teren**

Nr cadastral	Suprafața (mp)*	Observații / Referințe
	2.185	

\* Suprafața este determinată în planul de proiecție Stereo 70.

**Date referitoare la teren**

Crt	Categorie folosință	Intravilan	Suprafața (mp)	Tarla	Parcelă	Nr. topo	Observații / Referințe
1	curți construcții	DA	353	11	180	-	
2	arabil	NU	1.832	11	180/1	-	

**Date referitoare la construcții**

Crt	Număr	Destinație construcție	Supraf. (mp)	Situație juridică	Observații / Referințe
A1.1		construcții de locuințe	95	Cu acte	Nr. niveluri:1; S. construita la sol:95 mp;
A1.2		construcții anexa	15	Cu acte	Nr. niveluri:1; S. construita la sol:15 mp;
A1.3		construcții anexa	26	Cu acte	Nr. niveluri:1; S. construita la sol:26 mp;

**Lungime Segmente**

1) Valorile lungimilor segmentelor sunt obținute din proiecție în plan.

Punct început	X / Y	Punct sfârșit	X / Y	Lungime segment (** (m))
1	431.923,68 302.317,9	2	431.950,31 302.321,461	26.867

Punct început	X / Y	Punct sfârșit	X / Y	Lungime segment (** (m))
2	431.950,31 302.321,461	3	431.955,512 302.322,157	5.248

Punct început	X / Y	Punct sfârșit	X / Y	Lungime segment (** (m)
3	431.955,512 302.322,157	4	431.957,63 302.322,44	2.137
5	431.977,933 302.324,468	6	431.998,17 302.326,49	20.338
7	431.999,692 302.326,76	8	432.026,134 302.330,826	26.753
9	432.049,056 302.335,646	10	432.120,582 302.356,247	74.434
11	432.117,078 302.366,556	12	432.103,902 302.362,208	13.875
13	432.044,531 302.344,353	14	432.022,445 302.340,123	22.487
15	431.997,275 302.336,81	16	431.976,611 302.335,875	20.685
17	431.954,589 302.334,675	18	431.954,497 302.334,67	0.092
19	431.945,291 302.333,466	20	431.944,58 302.333,373	0.717
21	431.929,881 302.331,704	22	431.930,03 302.330,852	0.865
23	431.918,241 302.329,109	24	431.916,918 302.329,43	1.361
25	431.917,0 302.329,201	26	431.919,786 302.321,666	8.034

Punct început	X / Y	Punct sfârșit	X / Y	Lungime segment (** (m)
4	431.957,63 302.322,44	5	431.977,933 302.324,468	20.404
6	431.998,17 302.326,49	7	431.999,692 302.326,76	1.546
8	432.026,134 302.330,826	9	432.049,056 302.335,646	23.423
10	432.120,582 302.356,247	11	432.117,078 302.366,556	10.888
12	432.103,902 302.362,208	13	432.044,531 302.344,353	61.998
14	432.022,445 302.340,123	15	431.997,275 302.336,81	25.387
16	431.976,611 302.335,875	17	431.954,589 302.334,675	22.055
18	431.954,497 302.334,67	19	431.945,291 302.333,466	9.284
20	431.944,58 302.333,373	21	431.929,881 302.331,704	14.793
22	431.930,03 302.330,852	23	431.918,241 302.329,109	11.917
24	431.916,918 302.329,43	25	431.917,0 302.329,201	0.243
26	431.919,786 302.321,666	1	431.923,68 302.317,9	5.417

\*\* Lungimile segmentelor sunt determinate în planul de proiecție Stereo 70 și sunt rotunjite la 1 milimetru.

\*\*\* Distanța dintre puncte este formată din segmente cumulate ce sunt mai mici decât valoarea 1 milimetru.



**DATE DESPRE IMOBILUL NR. 10835**

Oficiul de Cadastru și Publicitate Imobiliară DOLJ  
Biroul de Cadastru și Publicitate Imobiliară Craiova

**A. Partea I. Descrierea imobilului**

TEREN Intravilan

Nr. CF vechi:102  
Nr. cadastral vechi:114

Adresa: Loc. Urieni, Jud. Dolj, T11, P181

Nr. Crt	Nr cadastral Nr. topografic	Suprafața* (mp)	Observații / Referințe
A1	31617	1.154	Sector cadastral:10 Teren neimprejmuit;

**B. Partea II. Proprietari și acte**

Inscrieri privitoare la dreptul de proprietate și alte drepturi reale		Referințe
<b>84700 / 19/12/2007</b>		
Act Notarial nr. 9865, din 01/01/2007 emis de NP Floricel Mihai Marian;		
B1	Intabulare, drept de PROPRIETATE, dobandit prin Conventie, cota actuala 1/1, cota initiala 1/1 1) <b>TOMA ALIN</b> , LIPSA CNP <i>OBSERVATII: (provenita din conversia CF 102)</i>	A1

**C. Partea III. SARCINI .**

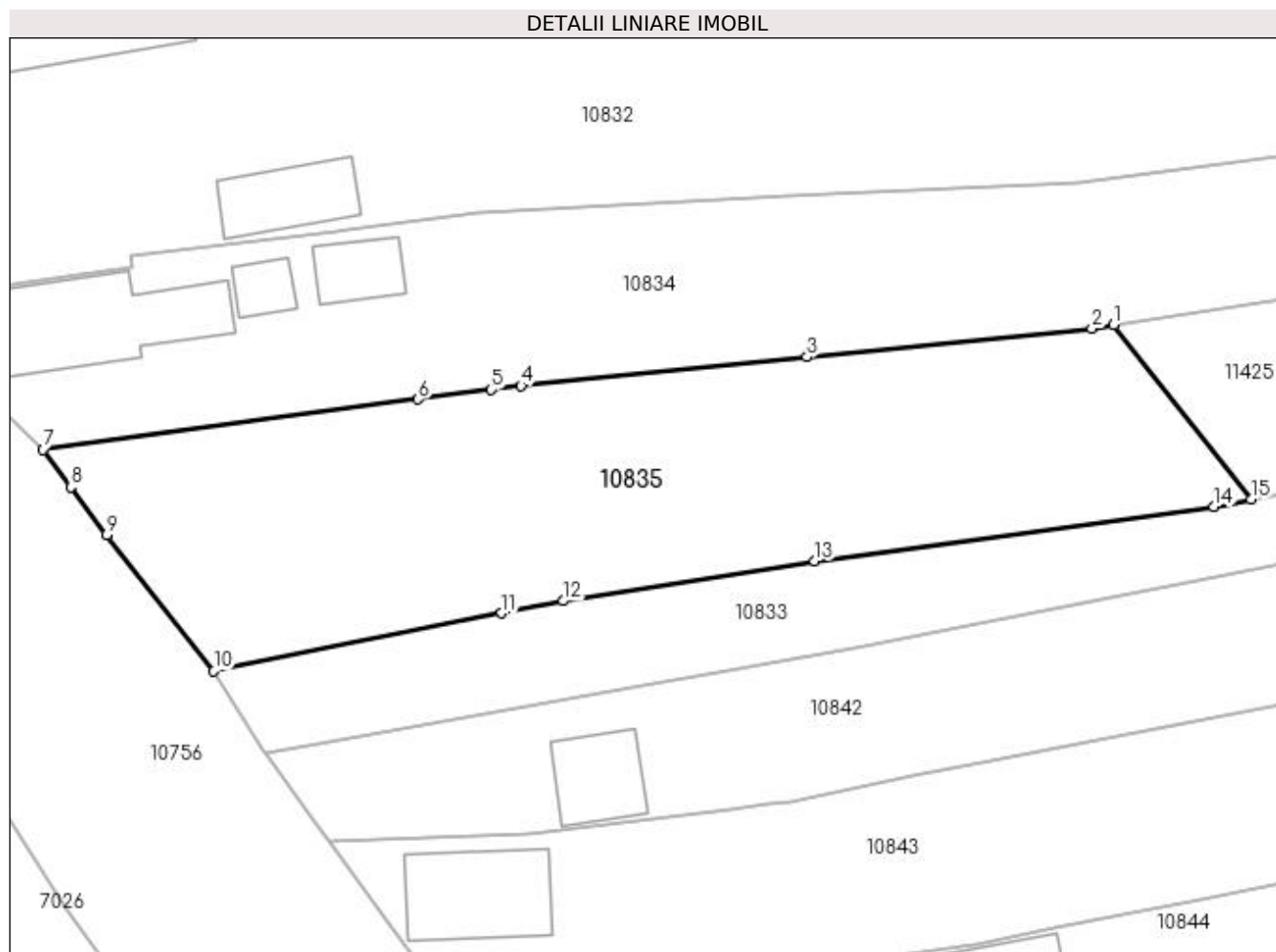
Inscrieri privind dezmembramintele dreptului de proprietate, drepturi reale de garanție și sarcini	Referințe
NU SUNT	

## Anexa Nr. 1 La Partea I

## Teren

Nr cadastral	Suprafața (mp)*	Observații / Referințe
31617	1.154	

\* Suprafața este determinată în planul de proiecție Stereo 70.



## Date referitoare la teren

Crt	Categorie folosință	Intra vilan	Suprafața (mp)	Tarla	Parcelă	Nr. topo	Observații / Referințe
1	arabil	DA	1.154	11	181	-	

## Lungime Segmente

1) Valorile lungimilor segmentelor sunt obținute din proiecție în plan.

Punct început	X / Y	Punct sfârșit	X / Y	Lungime segment (** (m)
1	431.999,692 302.326,76	2	431.998,17 302.326,49	1.546
2	431.998,17 302.326,49	3	431.977,933 302.324,468	20.338
3	431.977,933 302.324,468	4	431.957,63 302.322,44	20.404
4	431.957,63 302.322,44	5	431.955,512 302.322,157	2.137
5	431.955,512 302.322,157	6	431.950,31 302.321,461	5.248

Punct început	X / Y	Punct sfârșit	X / Y	Lungime segment (** (m)
6	431.950,31 302.321,461	7	431.923,68 302.317,9	26.867
7	431.923,68 302.317,9	8	431.925,665 302.315,223	3.333
8	431.925,665 302.315,223	9	431.928,18 302.311,83	4.223
9	431.928,18 302.311,83	10	431.935,8 302.302,17	12.304
10	431.935,8 302.302,17	11	431.956,246 302.306,277	20.854
11	431.956,246 302.306,277	12	431.960,64 302.307,16	4.482
12	431.960,64 302.307,16	13	431.978,46 302.309,998	18.045
13	431.978,46 302.309,998	14	432.006,841 302.313,827	28.638
14	432.006,841 302.313,827	15	432.009,467 302.314,368	2.681
15	432.009,467 302.314,368	1	431.999,692 302.326,76	15.783

\*\* Lungimile segmentelor sunt determinate în planul de proiecție Stereo 70 și sunt rotunjite la 1 milimetru.

\*\*\* Distanța dintre puncte este formată din segmente cumulate ce sunt mai mici decât valoarea 1 milimetru.





**DATE DESPRE IMOBILUL NR. 10836**

Oficiul de Cadastru și Publicitate Imobiliară DOLJ  
Biroul de Cadastru și Publicitate Imobiliară Craiova

**A. Partea I. Descrierea imobilului**

TEREN Intravilan

Adresa: Loc. Urieni, Str Violetelor, Nr. 34, Jud. Dolj, fost T 6 P 136, 137

Nr. Crt	Nr cadastral Nr. topografic	Suprafața* (mp)	Observații / Referințe
A1	32344	906	Sector cadastral:10 Teren imprejmuit;

**Construcții**

Crt	Nr cadastral Nr. topografic	Adresa	Observații / Referințe
A1.1	32344-C1	Loc. Urieni, Str Violetelor, Nr. 34, Jud. Dolj, fost T 6 P 136, 137	Nr. niveluri:2; S. construita la sol:79 mp; S. construita desfasurata:162 mp; Cladire de locuit (P+1), Sd=162mp, Construita in anul 1996.

**B. Partea II. Proprietari și acte**

Inscrieri privitoare la dreptul de proprietate și alte drepturi reale		Referințe
<b>204851 / 31/10/2018</b>		
Act Notarial nr. CM 138, din 06/11/2001 emis de IONICA VERGICA (act administrativ nr CNS 6175 din 26.10.2018, emis de PRIMARIA TESLUI;act administrativ nr 7286 din 27.03.2018, emis de Primaria Teslui;act administrativ nr TDP 761-9674 din 13.09.1997, emis de CJ);		
B1	Intabulare, drept de PROPRIETATE, dobandit prin Succesiune, cota actuala 1/1, cota initiala 1/1 1) <b>SMĂRÂNDACHE MARIN</b> <i>OBSERVATII: DEF SMARANDACHE EUGENIA</i>	A1, A1.1

**C. Partea III. SARCINI .**

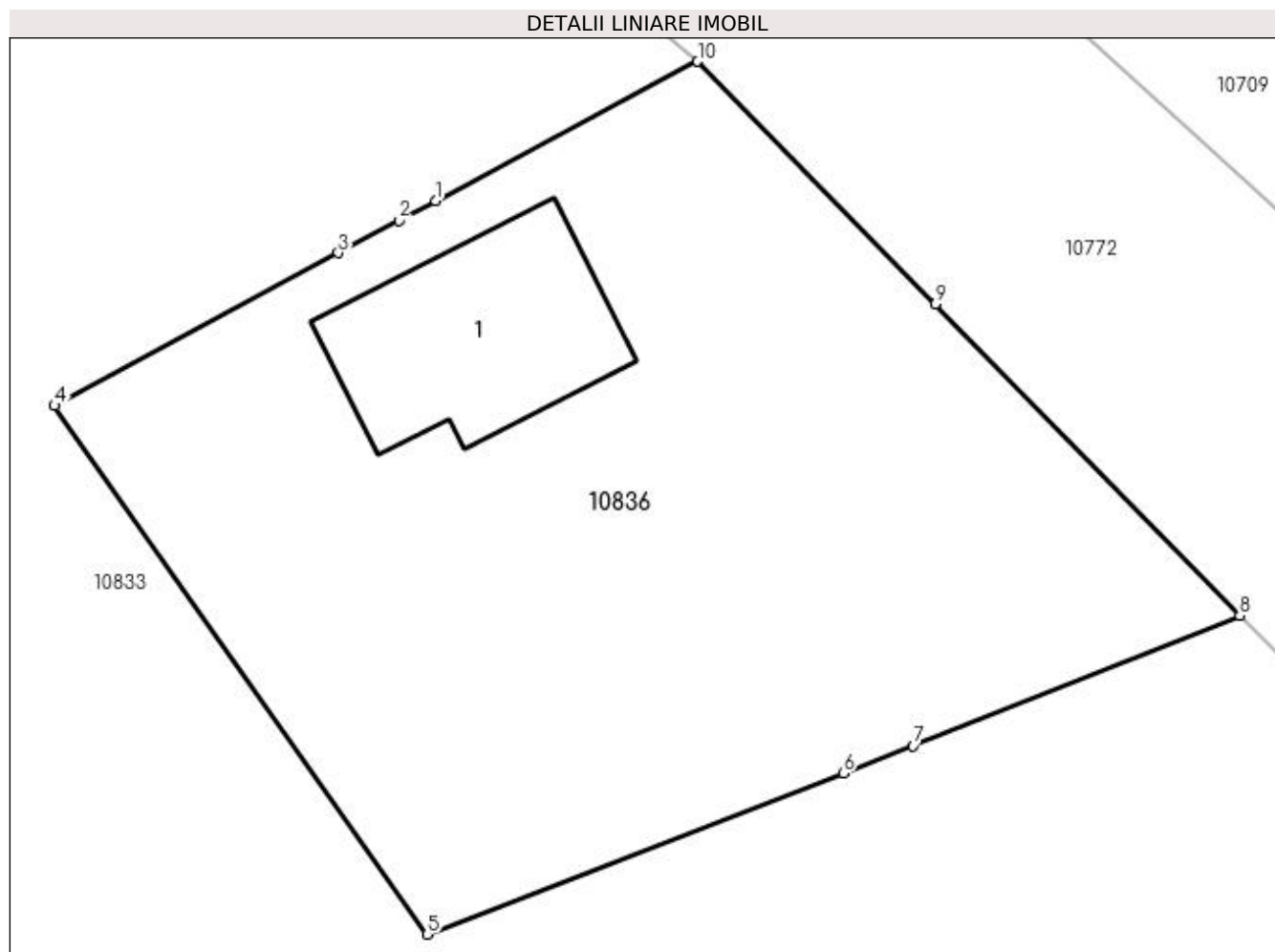
Inscrieri privind dezmembramintele dreptului de proprietate, drepturi reale de garanție și sarcini	Referințe
NU SUNT	

## Anexa Nr. 1 La Partea I

## Teren

Nr cadastral	Suprafața (mp)*	Observații / Referințe
32344	906	

\* Suprafața este determinată în planul de proiecție Stereo 70.



## Date referitoare la teren

Crt	Categorie folosință	Intra vilan	Suprafața (mp)	Tarla	Parcelă	Nr. topo	Observații / Referințe
1	curți constructii	DA	406	6	136	-	
2	arabil	DA	500	6	137	-	

## Date referitoare la construcții

Crt	Număr	Destinație construcție	Supraf. (mp)	Situație juridică	Observații / Referințe
A1.1	32344-C1	construcții de locuințe	79	Cu acte	Nr. niveluri:2; S. construita la sol:79 mp; S. construita desfasurata:162 mp; Cladire de locuit (P+1), Sd=162mp, Construita in anul 1996.

## Lungime Segmente

1) Valorile lungimilor segmentelor sunt obținute din proiecție în plan.

Punct început	X / Y	Punct sfârșit	X / Y	Lungime segment (** (m)
1	432.175,961 302.500,011	2	432.174,464 302.499,205	1.7
2	432.174,464 302.499,205	3	432.172,007 302.497,883	2.79

Punct început	X / Y	Punct sfârșit	X / Y	Lungime segment (** (m)
3	432.172,007 302.497,883	4	432.160,456 302.491,667	13.117
4	432.160,456 302.491,667	5	432.175,626 302.470,159	26.32
5	432.175,626 302.470,159	6	432.192,561 302.476,707	18.157
6	432.192,561 302.476,707	7	432.195,399 302.477,837	3.055
7	432.195,399 302.477,837	8	432.208,695 302.483,129	14.31
8	432.208,695 302.483,129	9	432.196,301 302.495,794	17.72
9	432.196,301 302.495,794	10	432.186,636 302.505,669	13.818
10	432.186,636 302.505,669	1	432.175,961 302.500,011	12.082

\*\* Lungimile segmentelor sunt determinate în planul de proiecție Stereo 70 și sunt rotunjite la 1 milimetru.

\*\*\* Distanța dintre puncte este formată din segmente cumulate ce sunt mai mici decât valoarea 1 milimetru.



**DATE DESPRE IMOBILUL NR. 10837**

Oficiul de Cadastru și Publicitate Imobiliară DOLJ  
Biroul de Cadastru și Publicitate Imobiliară Craiova

**A. Partea I. Descrierea imobilului**

TEREN Intravilan

Adresa: Loc. Urieni, Jud. Dolj, T6, P133, 134

Nr. Crt	Nr cadastral Nr. topografic	Suprafața* (mp)	Observații / Referințe
A1		1.115	Sector cadastral:10 Teren neimprejmuit;

**B. Partea II. Proprietari și acte**

Inscrieri privitoare la dreptul de proprietate și alte drepturi reale	Referințe
/	
Act Administrativ nr. TDP 709-9674, din 13/05/1994 emis de CJSDPAT DOLJ;	
B1	A1
Intabulare, drept de PROPRIETATE, dobândit prin Reconstituire, cota actuala 1/1, cota initiala 1/1 1) GRIGORIE GHEORGHE, LIPSA CNP	

**C. Partea III. SARCINI .**

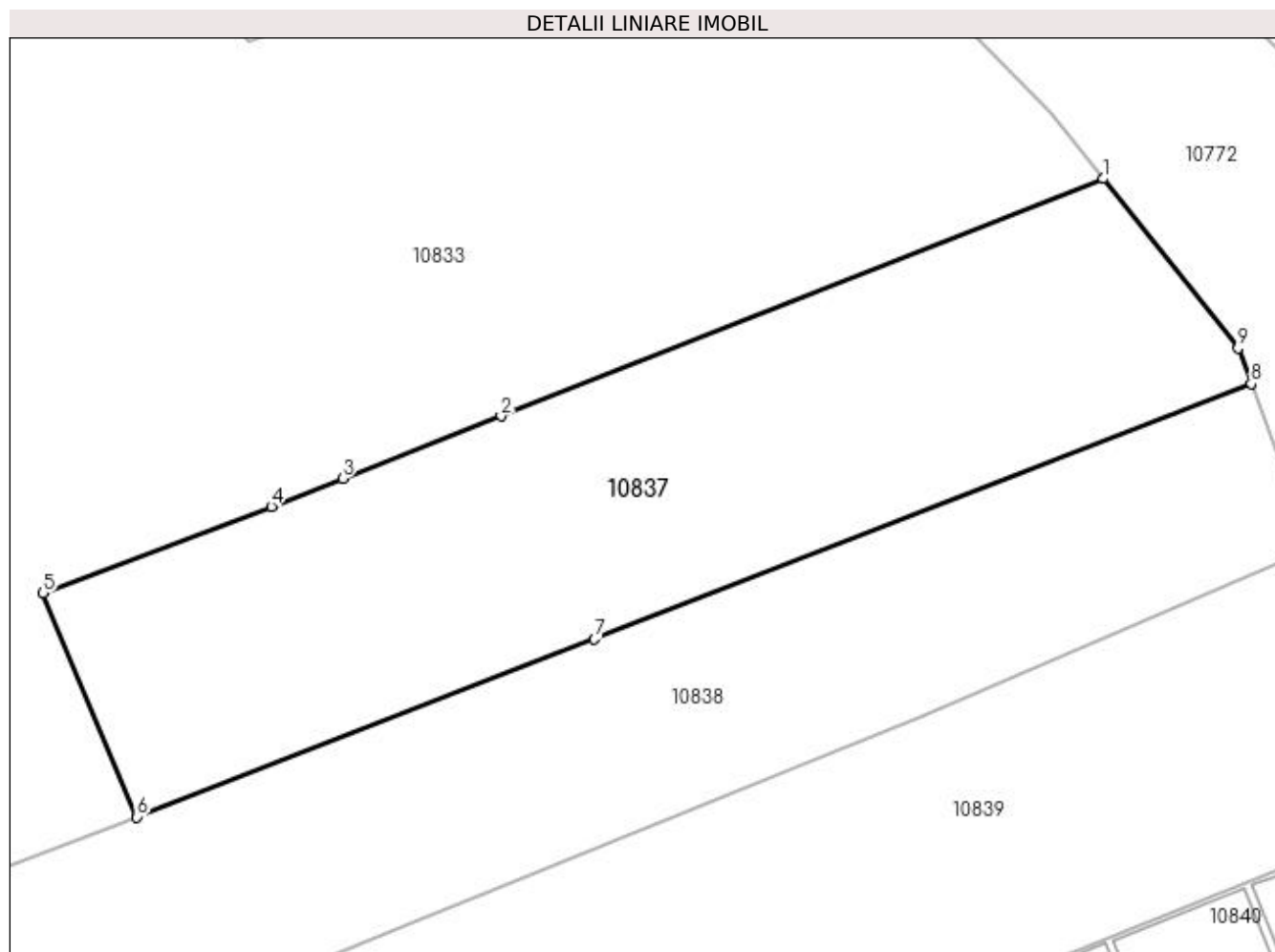
Inscrieri privind dezmembramintele dreptului de proprietate, drepturi reale de garanție și sarcini	Referințe
NU SUNT	

## Anexa Nr. 1 La Partea I

## Teren

Nr cadastral	Suprafața (mp)*	Observații / Referințe
	1.115	

\* Suprafața este determinată în planul de proiecție Stereo 70.



## Date referitoare la teren

Crt	Categorie folosință	Intra vilan	Suprafața (mp)	Tarla	Parcelă	Nr. topo	Observații / Referințe
1	curți constructii	DA	650	6	133	-	
2	arabil	DA	465	6	134	-	

## Lungime Segmente

1) Valorile lungimilor segmentelor sunt obținute din proiecție în plan.

Punct început	X / Y	Punct sfârșit	X / Y	Lungime segment (** (m)
1	432.229,121 302.461,55	2	432.191,408 302.446,691	40.535
2	432.191,408 302.446,691	3	432.181,468 302.442,775	10.684
3	432.181,468 302.442,775	4	432.177,006 302.441,017	4.796
4	432.177,006 302.441,017	5	432.162,717 302.435,593	15.284

Punct început	X / Y	Punct sfârșit	X / Y	Lungime segment (** (m)
5	432.162,717 302.435,593	6	432.168,579 302.421,574	15.195
6	432.168,579 302.421,574	7	432.197,25 302.432,719	30.761
7	432.197,25 302.432,719	8	432.238,386 302.448,711	44.135
8	432.238,386 302.448,711	9	432.237,559 302.450,932	2.37
9	432.237,559 302.450,932	1	432.229,121 302.461,55	13.563

\*\* Lungimile segmentelor sunt determinate în planul de proiecție Stereo 70 și sunt rotunjite la 1 milimetru.

\*\*\* Distanța dintre puncte este formată din segmente cumulate ce sunt mai mici decât valoarea 1 milimetru.





**DATE DESPRE IMOBILUL NR. 10838**

Oficiul de Cadastru și Publicitate Imobiliară DOLJ  
Biroul de Cadastru și Publicitate Imobiliară Craiova

**A. Partea I. Descrierea imobilului**

TEREN Intravilan

Adresa: Loc. Urieni, Jud. Dolj, T6, P132, 132/1

Nr. Crt	Nr cadastral Nr. topografic	Suprafața* (mp)	Observații / Referințe
A1		1.666	Sector cadastral:10 Teren neimprejmuit;

**B. Partea II. Proprietari și acte**

Inscrieri privitoare la dreptul de proprietate și alte drepturi reale		Referințe
/		
Act Administrativ nr. TDP 704-9674, din 12/05/1994 emis de CJSDPAT DOLJ;		
B1	Intabulare, drept de PROPRIETATE, dobândit prin Reconstituire, cota actuala 1/1, cota initiala 1/1 1) TIȚĂ ION, LIPSA CNP	A1

**C. Partea III. SARCINI .**

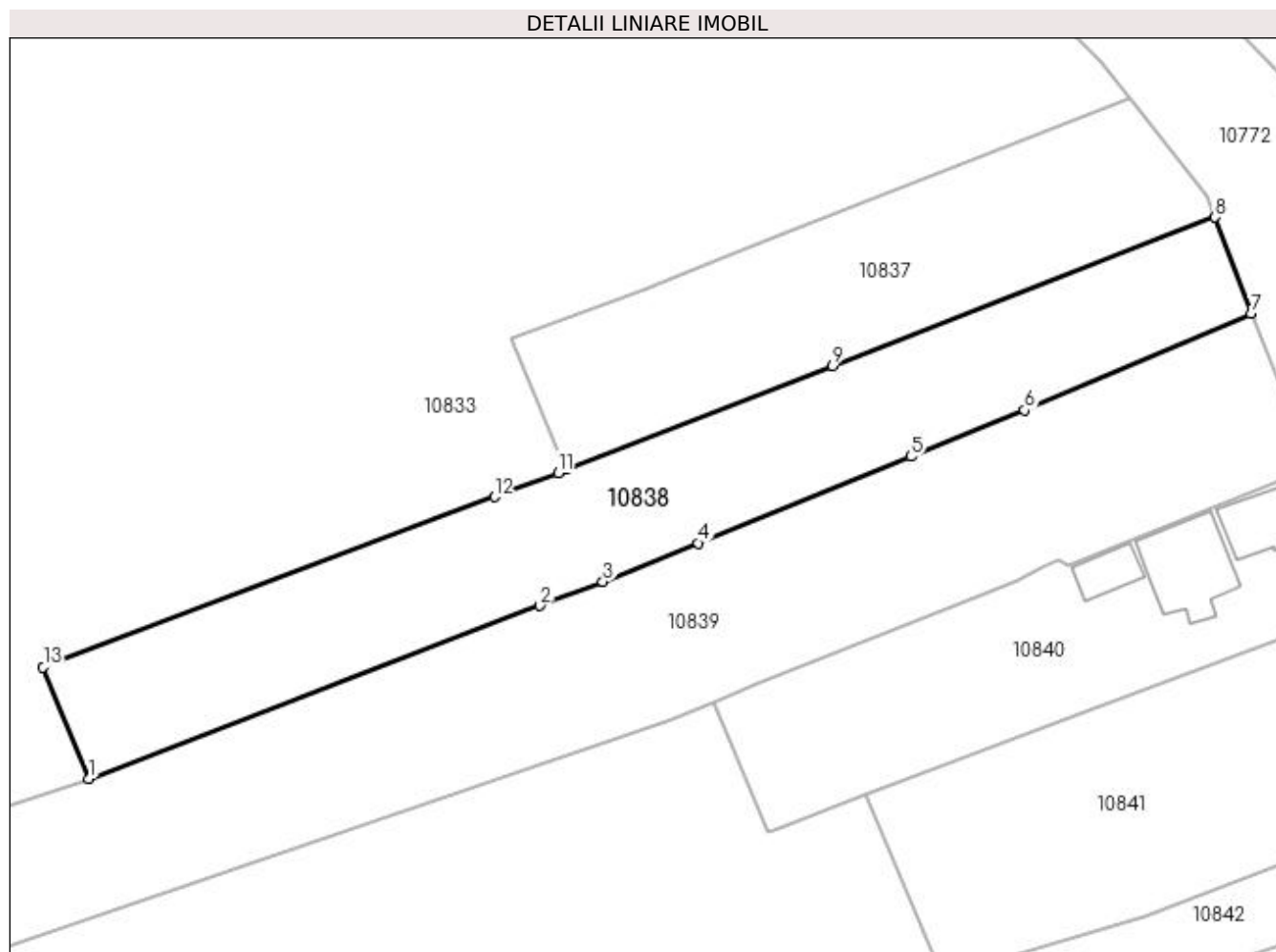
Inscrieri privind dezmembramintele dreptului de proprietate, drepturi reale de garanție și sarcini	Referințe
NU SUNT	

## Anexa Nr. 1 La Partea I

## Teren

Nr cadastral	Suprafața (mp)*	Observații / Referințe
	1.666	

\* Suprafața este determinată în planul de proiecție Stereo 70.



## Date referitoare la teren

Crt	Categorie folosință	Intra vilan	Suprafața (mp)	Tarla	Parcelă	Nr. topo	Observații / Referințe
1	arabil	DA	1.000	6	132	-	
2	arabil	DA	666	6	132/1	-	

## Lungime Segmente

1) Valorile lungimilor segmentelor sunt obținute din proiecție în plan.

Punct început	X / Y	Punct sfârșit	X / Y	Lungime segment (** (m)
1	432.117,258 302.388,357	2	432.165,765 302.406,948	51.948
2	432.165,765 302.406,948	3	432.172,541 302.409,544	7.256
3	432.172,541 302.409,544	4	432.182,753 302.413,69	11.022
4	432.182,753 302.413,69	5	432.205,66 302.422,99	24.723

Punct început	X / Y	Punct sfârșit	X / Y	Lungime segment (** (m)
5	432.205,66 302.422,99	6	432.217,873 302.427,948	13.181
6	432.217,873 302.427,948	7	432.242,243 302.438,347	26.496
7	432.242,243 302.438,347	8	432.238,386 302.448,711	11.058
8	432.238,386 302.448,711	9	432.197,25 302.432,719	44.135
9	432.197,25 302.432,719	10	432.168,579 302.421,574	30.761
10	432.168,579 302.421,574	11	432.167,72 302.421,24	0.922
11	432.167,72 302.421,24	12	432.160,866 302.418,665	7.322
12	432.160,866 302.418,665	13	432.112,342 302.400,367	51.859
13	432.112,342 302.400,367	1	432.117,258 302.388,357	12.977

\*\* Lungimile segmentelor sunt determinate în planul de proiecție Stereo 70 și sunt rotunjite la 1 milimetru.

\*\*\* Distanța dintre puncte este formată din segmente cumulate ce sunt mai mici decât valoarea 1 milimetru.



**DATE DESPRE IMOBILUL NR. 10839**

Oficiul de Cadastru și Publicitate Imobiliară DOLJ  
Biroul de Cadastru și Publicitate Imobiliară Craiova

**A. Partea I. Descrierea imobilului**

TEREN Intravilan

Adresa: Loc. Urieni, Jud. Dolj, T6, P130, 131, 131/1

Nr. Crt	Nr cadastral Nr. topografic	Suprafața* (mp)	Observații / Referințe
A1		2.708	Sector cadastral:10 Teren neimprejmuit;

**B. Partea II. Proprietari și acte**

Inscrieri privitoare la dreptul de proprietate și alte drepturi reale	Referințe
/	
Act Administrativ nr. TDP 701-9674, din 12/05/1994 emis de CJSDPAT DOLJ;	
B1	A1
Intabulare, drept de PROPRIETATE, dobândit prin Reconstituire, cota actuala 1/1, cota initiala 1/1 1) IȚĂ SMARANDACHE, LIPSA CNP	

**C. Partea III. SARCINI .**

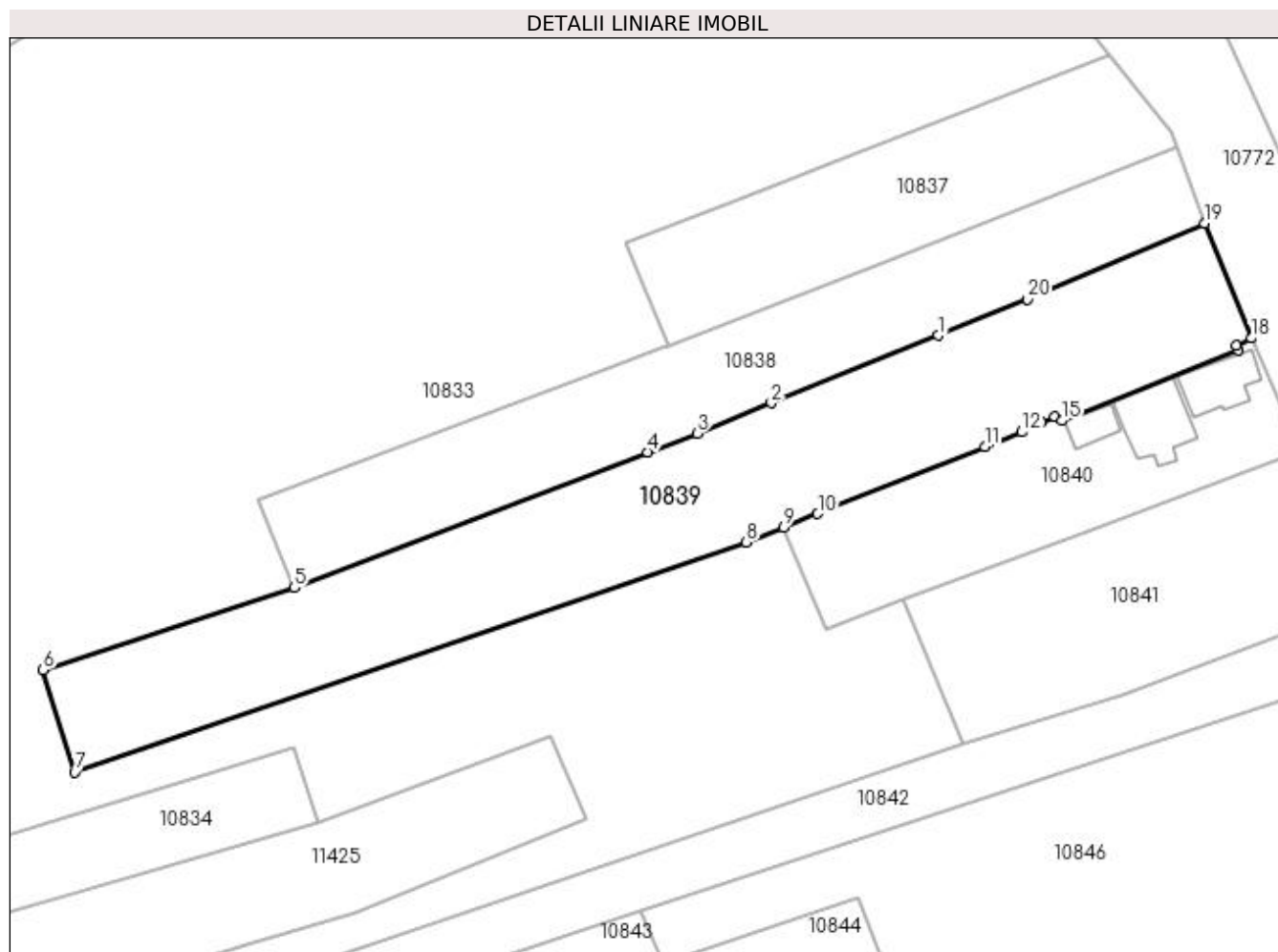
Inscrieri privind dezmembramintele dreptului de proprietate, drepturi reale de garanție și sarcini	Referințe
NU SUNT	

## Anexa Nr. 1 La Partea I

## Teren

Nr cadastral	Suprafața (mp)*	Observații / Referințe
	2.708	

\* Suprafața este determinată în planul de proiecție Stereo 70.



## Date referitoare la teren

Crt	Categorie folosință	Intravilan	Suprafața (mp)	Tarla	Parcelă	Nr. topo	Observații / Referințe
1	curți constructii	DA	680	6	130	-	
2	arabil	DA	408	6	131	-	
3	arabil	DA	1.620	6	131/1	-	

## Lungime Segmente

1) Valorile lungimilor segmentelor sunt obținute din proiecție în plan.

Punct început	X / Y	Punct sfârșit	X / Y	Lungime segment (** (m)
1	432.205,66 302.422,99	2	432.182,753 302.413,69	24.723
2	432.182,753 302.413,69	3	432.172,541 302.409,544	11.022
3	432.172,541 302.409,544	4	432.165,765 302.406,948	7.256

Punct început	X / Y	Punct sfârșit	X / Y	Lungime segment (** (m)
4	432.165,765 302.406,948	5	432.117,258 302.388,357	51.948
5	432.117,258 302.388,357	6	432.082,791 302.377,064	36.27
6	432.082,791 302.377,064	7	432.087,119 302.363,023	14.693
7	432.087,119 302.363,023	8	432.179,311 302.394,602	97.45
8	432.179,311 302.394,602	9	432.184,407 302.396,642	5.489
9	432.184,407 302.396,642	10	432.189,096 302.398,519	5.051
10	432.189,096 302.398,519	11	432.212,049 302.407,708	24.724
11	432.212,049 302.407,708	12	432.217,082 302.409,723	5.421
12	432.217,082 302.409,723	13	432.219,82 302.411,024	3.031
13	432.219,82 302.411,024	14	432.221,605 302.411,873	1.977
14	432.221,605 302.411,873	15	432.222,615 302.411,28	1.171
15	432.222,615 302.411,28	16	432.246,804 302.420,983	26.063
16	432.246,804 302.420,983	17	432.246,573 302.421,567	0.628
17	432.246,573 302.421,567	18	432.248,591 302.422,597	2.266
18	432.248,591 302.422,597	19	432.242,243 302.438,347	16.981
19	432.242,243 302.438,347	20	432.217,873 302.427,948	26.496
20	432.217,873 302.427,948	1	432.205,66 302.422,99	13.181

\*\* Lungimile segmentelor sunt determinate în planul de proiecție Stereo 70 și sunt rotunjite la 1 milimetru.

\*\*\* Distanța dintre puncte este formată din segmente cumulate ce sunt mai mici decât valoarea 1 milimetru.





**DATE DESPRE IMOBILUL NR. 10840**

Oficiul de Cadastru și Publicitate Imobiliară DOLJ  
Biroul de Cadastru și Publicitate Imobiliară Craiova

**A. Partea I. Descrierea imobilului**

TEREN Intravilan

Adresa: Loc. Urieni, Jud. Dolj, T6, P128, 129

Nr. Crt	Nr cadastral Nr. topografic	Suprafața* (mp)	Observații / Referințe
A1		1.088	Sector cadastral:10 Teren imprejmuit;

**Construcții**

Crt	Nr cadastral Nr. topografic	Adresa	Observații / Referințe
A1.1		Loc. Urieni, Jud. Dolj, T6, P128, 129	Nr. niveluri:1; S. construita la sol:60 mp;
A1.2		Loc. Urieni, Jud. Dolj, T6, P128, 129	Nr. niveluri:1; S. construita la sol:82 mp;
A1.3		Loc. Urieni, Jud. Dolj, T6, P128, 129	Nr. niveluri:1; S. construita la sol:27 mp;

**B. Partea II. Proprietari și acte**

Inscrieri privitoare la dreptul de proprietate și alte drepturi reale		Referințe
/		
Act Administrativ nr. TDP 19146, din 01/09/2015 emis de CJSDPAT DOLJ;		
B1	Intabulare, drept de PROPRIETATE, dobandit prin Reconstituire, cota actuala 1/1, cota initiala 1/1 1) BERBECE IONEL, LIPSA CNP	A1
Act Normativ nr. Legea 7, din 13/03/1996 emis de PARLAMENTUL ROMÂNIEI;		
B2	Intabulare, drept de PROPRIETATE, dobandit prin Lege, cota actuala 1/1, cota initiala 1/1 1) BERBECE IONEL, LIPSA CNP	A1.1, A1.2, A1.3

**C. Partea III. SARCINI .**

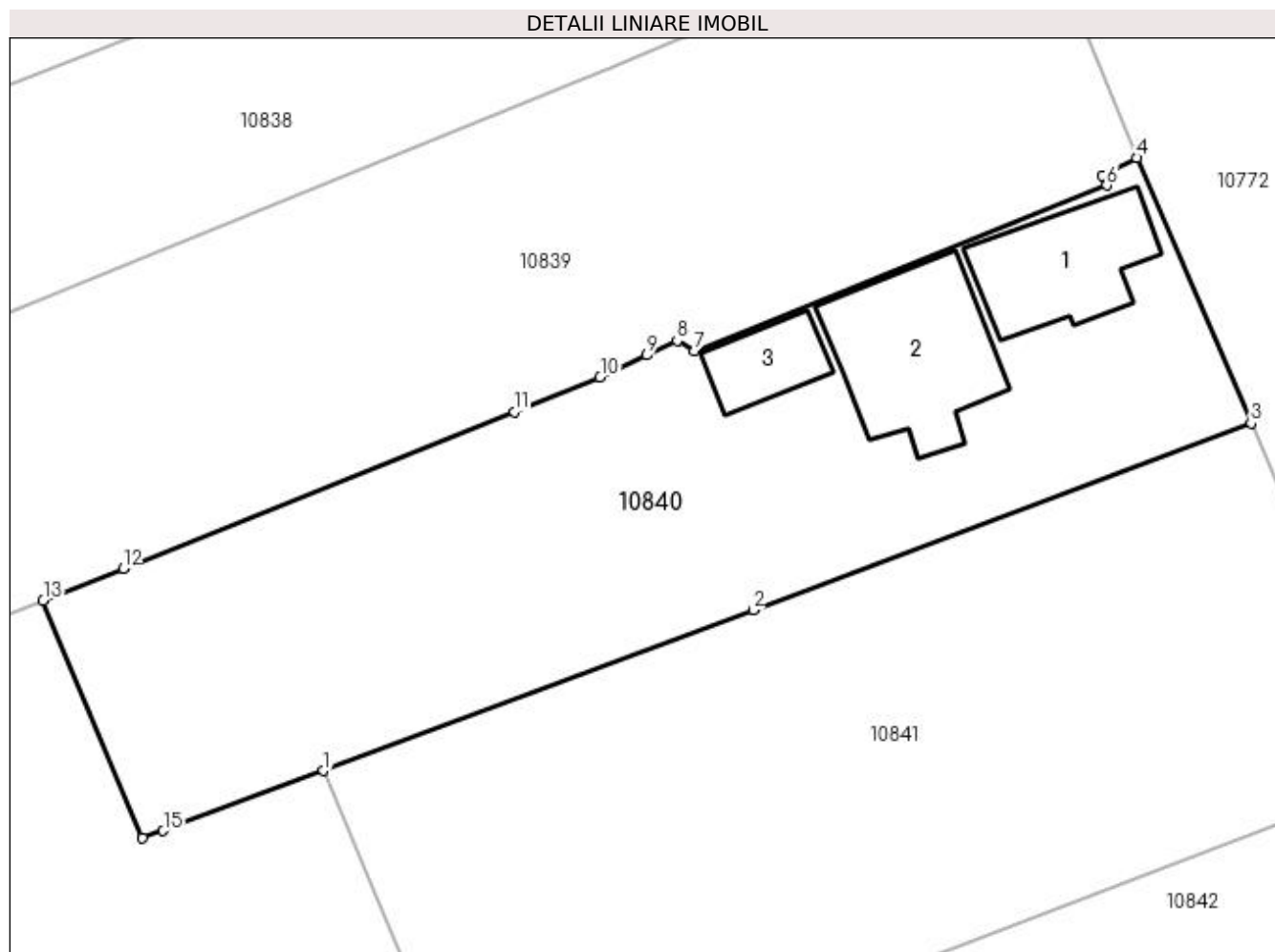
Inscrieri privind dezmembramintele dreptului de proprietate, drepturi reale de garanție și sarcini	Referințe
NU SUNT	

## Anexa Nr. 1 La Partea I

## Teren

Nr cadastral	Suprafața (mp)*	Observații / Referințe
	1.088	

\* Suprafața este determinată în planul de proiecție Stereo 70.



## Date referitoare la teren

Crt	Categorie folosință	Intra vilan	Suprafața (mp)	Tarla	Parcelă	Nr. topo	Observații / Referințe
1	curți constructii	DA	493	6	128	-	
2	arabil	DA	595	6	129	-	

## Date referitoare la construcții

Crt	Număr	Destinație construcție	Supraf. (mp)	Situație juridică	Observații / Referințe
A1.1		construcții de locuințe	60	Cu acte	Nr. niveluri:1; S. construita la sol:60 mp;
A1.2		construcții anexa	82	Cu acte	Nr. niveluri:1; S. construita la sol:82 mp;
A1.3		construcții anexa	27	Cu acte	Nr. niveluri:1; S. construita la sol:27 mp;

## Lungime Segmente

1) Valorile lungimilor segmentelor sunt obținute din proiecție în plan.

Punct început	X / Y	Punct sfârșit	X / Y	Lungime segment (** (m)
1	432.200,862 302.386,657	2	432.226,061 302.396,098	26.91

Punct început	X / Y	Punct sfârşit	X / Y	Lungime segment (** (m)
2	432.226,061 302.396,098	3	432.255,282 302.407,045	31.204
3	432.255,282 302.407,045	4	432.248,591 302.422,597	16.93
4	432.248,591 302.422,597	5	432.246,573 302.421,567	2.266
5	432.246,573 302.421,567	6	432.246,804 302.420,983	0.628
6	432.246,804 302.420,983	7	432.222,615 302.411,28	26.063
7	432.222,615 302.411,28	8	432.221,605 302.411,873	1.171
8	432.221,605 302.411,873	9	432.219,82 302.411,024	1.977
9	432.219,82 302.411,024	10	432.217,082 302.409,723	3.031
10	432.217,082 302.409,723	11	432.212,049 302.407,708	5.421
11	432.212,049 302.407,708	12	432.189,096 302.398,519	24.724
12	432.189,096 302.398,519	13	432.184,407 302.396,642	5.051
13	432.184,407 302.396,642	14	432.190,227 302.382,722	15.088
14	432.190,227 302.382,722	15	432.191,458 302.383,134	1.298
15	432.191,458 302.383,134	1	432.200,862 302.386,657	10.042

\*\* Lungimile segmentelor sunt determinate în planul de proiecție Stereo 70 și sunt rotunjite la 1 milimetru.

\*\*\* Distanța dintre puncte este formată din segmente cumulate ce sunt mai mici decât valoarea 1 milimetru.



**DATE DESPRE IMOBILUL NR. 10841**

Oficiul de Cadastru și Publicitate Imobiliară DOLJ  
Biroul de Cadastru și Publicitate Imobiliară Craiova

**A. Partea I. Descrierea imobilului**

TEREN Intravilan

Adresa: Loc. Urieni, Jud. Dolj, T6, P127

Nr. Crt	Nr cadastral Nr. topografic	Suprafața* (mp)	Observații / Referințe
A1		1.302	Sector cadastral:10 Teren neimprejmuit;

**B. Partea II. Proprietari și acte**

Inscrieri privitoare la dreptul de proprietate și alte drepturi reale	Referințe
/	
Act Administrativ nr. TDP 18159, din 14/02/2014 emis de CJSDPAT DOLJ;	
B1	A1
Intabulare, drept de PROPRIETATE, dobândit prin Reconstituire, cota actuala 1/1, cota initiala 1/1 1) SMARANDACHE ILIE, LIPSA CNP	

**C. Partea III. SARCINI .**

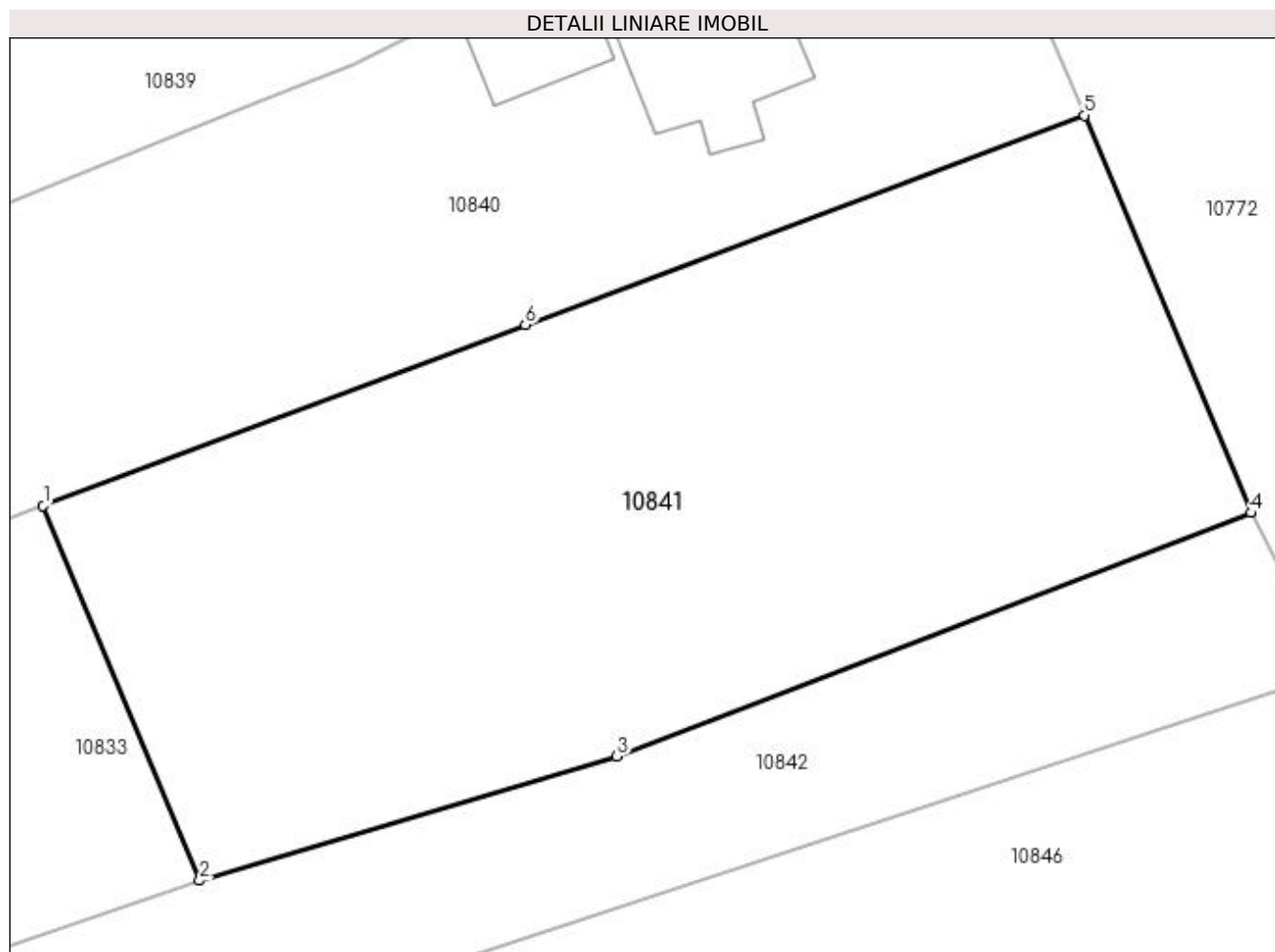
Inscrieri privind dezmembramintele dreptului de proprietate, drepturi reale de garanție și sarcini	Referințe
NU SUNT	

## Anexa Nr. 1 La Partea I

## Teren

Nr cadastral	Suprafața (mp)*	Observații / Referințe
	1.302	

\* Suprafața este determinată în planul de proiecție Stereo 70.



## Date referitoare la teren

Crt	Categorie folosință	Intravilan	Suprafața (mp)	Tarla	Parcelă	Nr. topo	Observații / Referințe
1	arabil	DA	1.302	6	127	-	

## Lungime Segmente

1) Valorile lungimilor segmentelor sunt obținute din proiecție în plan.

Punct început	X / Y	Punct sfârșit	X / Y	Lungime segment (** (m)
1	432.200,862 302.386,657	2	432.209,052 302.367,068	21.232
2	432.209,052 302.367,068	3	432.230,861 302.373,557	22.754
3	432.230,861 302.373,557	4	432.263,997 302.386,275	35.493
4	432.263,997 302.386,275	5	432.255,282 302.407,045	22.524
5	432.255,282 302.407,045	6	432.226,061 302.396,098	31.204

Punct început	X / Y	Punct sfârșit	X / Y	Lungime segment (** (m)
6	432.226,061 302.396,098	1	432.200,862 302.386,657	26.91

\*\* Lungimile segmentelor sunt determinate în planul de proiecție Stereo 70 și sunt rotunjite la 1 milimetru.

\*\*\* Distanța dintre puncte este formată din segmente cumulate ce sunt mai mici decât valoarea 1 milimetru.





**DATE DESPRE IMOBILUL NR. 10842**

Oficiul de Cadastru și Publicitate Imobiliară DOLJ  
Biroul de Cadastru și Publicitate Imobiliară Craiova

**A. Partea I. Descrierea imobilului**

TEREN Intravilan

Adresa: Loc. Urieni, Jud. Dolj, T11, P183, 184

Nr. Crt	Nr cadastral Nr. topografic	Suprafața* (mp)	Observații / Referințe
A1		2.834	Sector cadastral:10 Teren imprejmuit;

**Construcții**

Crt	Nr cadastral Nr. topografic	Adresa	Observații / Referințe
A1.1		Loc. Urieni, Jud. Dolj, T11, P183, 184	Nr. niveluri:1; S. construita la sol:36 mp;

**B. Partea II. Proprietari și acte**

Inscrieri privitoare la dreptul de proprietate și alte drepturi reale		Referințe
/		
Act Administrativ nr. TDP 788-9674, din 23/09/1997 emis de CJSDPAT DOLJ (Defunct conform certificat de deces seria DR, nr. 912462, data 17.12.2003);		
B1	Intabulare, drept de PROPRIETATE, dobandit prin Reconstituire, cota actuala 1/1, cota initiala 1/1 1) BĂDAN MARIA DEFUNCT:Da 2) CISER ANDREI, LIPSA CNP	A1
Act Normativ nr. Legea 7, din 13/03/1996 emis de PARLAMENTUL ROMÂNIEI;		
B2	Intabulare, drept de PROPRIETATE, dobandit prin Lege, cota actuala 1/1, cota initiala 1/1 1) BĂDAN MARIA DEFUNCT:Da 2) CISER ANDREI, LIPSA CNP	A1.1

**C. Partea III. SARCINI .**

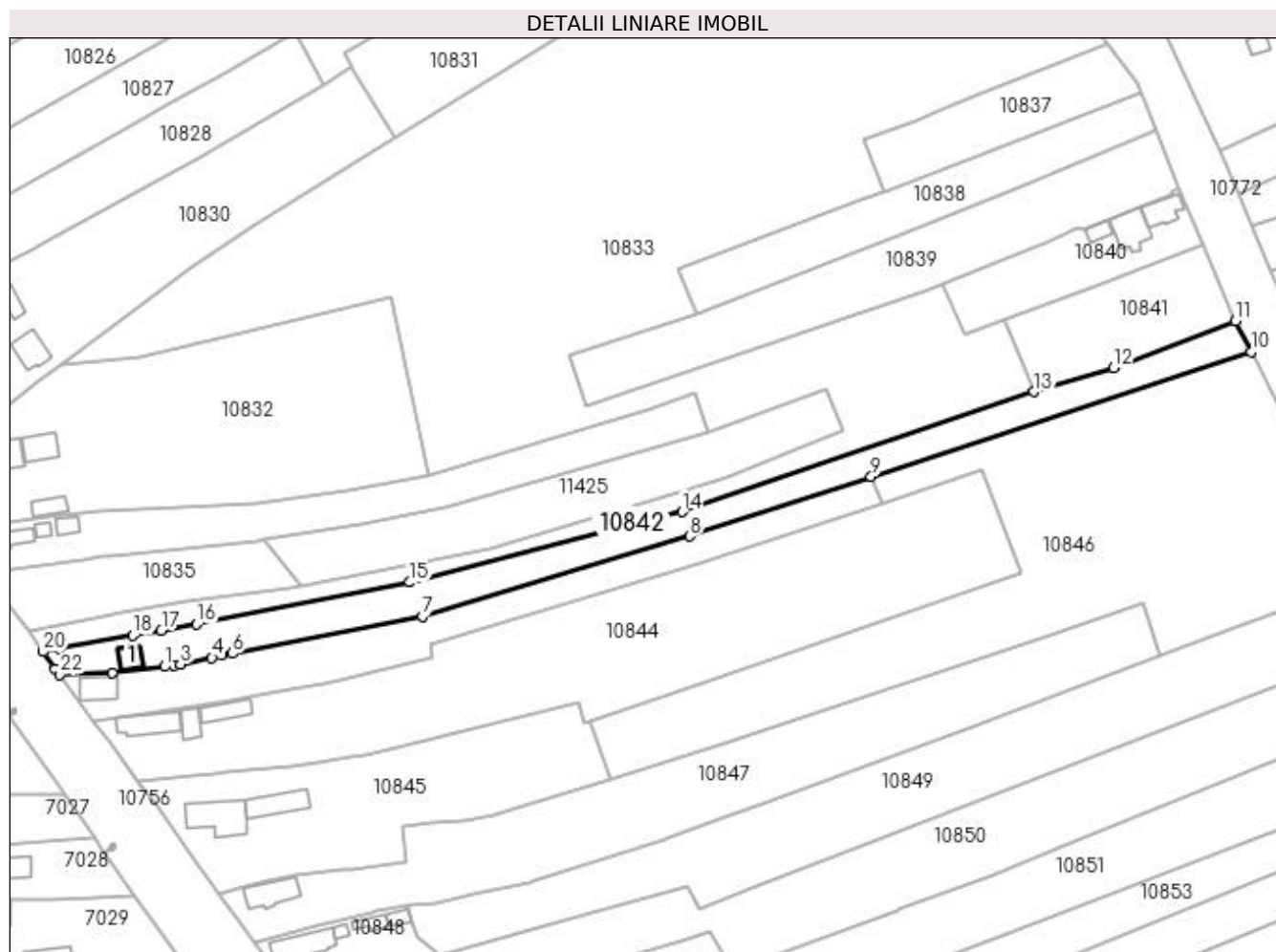
Inscrieri privind dezmembramintele dreptului de proprietate, drepturi reale de garanție și sarcini	Referințe
NU SUNT	

## Anexa Nr. 1 La Partea I

## Teren

Nr cadastral	Suprafața (mp)*	Observații / Referințe
	2.834	

\* Suprafața este determinată în planul de proiecție Stereo 70.



## Date referitoare la teren

Crt	Categorie folosință	Intra vilan	Suprafața (mp)	Tarla	Parcelă	Nr. topo	Observații / Referințe
1	curți construcții	DA	276	11	183	-	
2	arabil	DA	2.558	11	184	-	

## Date referitoare la construcții

Crt	Număr	Destinație construcție	Supraf. (mp)	Situație juridică	Observații / Referințe
A1.1		construcții anexa	36	Cu acte	Nr. niveluri:1; S. construita la sol:36 mp;

## Lungime Segmente

1) Valorile lungimilor segmentelor sunt obținute din proiecție în plan.

Punct început	X / Y	Punct sfârșit	X / Y	Lungime segment (** (m))
1	431.972,483 302.292,334	2	431.975,204 302.292,713	2.747
3	431.976,806 302.292,936	4	431.985,399 302.294,752	8.783
5	431.988,181 302.295,34	6	431.990,987 302.295,883	2.858

Punct început	X / Y	Punct sfârșit	X / Y	Lungime segment (** (m))
2	431.975,204 302.292,713	3	431.976,806 302.292,936	1.617
4	431.985,399 302.294,752	5	431.988,181 302.295,34	2.843
6	431.990,987 302.295,883	7	432.042,671 302.305,883	52.643

Punct început	X / Y	Punct sfârșit	X / Y	Lungime segment (** (m)
7	432.042,671 302.305,883	8	432.115,438 302.327,786	75.992
9	432.164,791 302.343,984	10	432.268,236 302.377,936	108.874
11	432.263,997 302.386,275	12	432.230,861 302.373,557	35.493
13	432.209,052 302.367,068	14	432.113,389 302.334,42	101.081
15	432.039,278 302.315,243	16	431.981,3 302.303,835	59.09
17	431.971,616 302.302,128	18	431.963,951 302.300,777	7.783
19	431.943,987 302.297,107	20	431.939,466 302.296,394	4.577
21	431.942,758 302.291,745	22	431.943,952 302.290,122	2.015
23	431.958,241 302.290,6	1	431.972,483 302.292,334	14.347

Punct început	X / Y	Punct sfârșit	X / Y	Lungime segment (** (m)
8	432.115,438 302.327,786	9	432.164,791 302.343,984	51.943
10	432.268,236 302.377,936	11	432.263,997 302.386,275	9.355
12	432.230,861 302.373,557	13	432.209,052 302.367,068	22.754
14	432.113,389 302.334,42	15	432.039,278 302.315,243	76.552
16	431.981,3 302.303,835	17	431.971,616 302.302,128	9.833
18	431.963,951 302.300,777	19	431.943,987 302.297,107	20.299
20	431.939,466 302.296,394	21	431.942,758 302.291,745	5.697
22	431.943,952 302.290,122	23	431.958,241 302.290,6	14.297

\*\* Lungimile segmentelor sunt determinate în planul de proiecție Stereo 70 și sunt rotunjite la 1 milimetru.

\*\*\* Distanța dintre puncte este formată din segmente cumulate ce sunt mai mici decât valoarea 1 milimetru.



**DATE DESPRE IMOBILUL NR. 10843**

Oficiul de Cadastru și Publicitate Imobiliară DOLJ  
Biroul de Cadastru și Publicitate Imobiliară Craiova

**A. Partea I. Descrierea imobilului**

TEREN Intravilan

Adresa: Loc. Urieni, Jud. Dolj, T11, P185, 186, 186/1

Nr. Crt	Nr cadastral Nr. topografic	Suprafața* (mp)	Observații / Referințe
A1		2.181	Sector cadastral:10 Teren imprejmuit;

**Construcții**

Crt	Nr cadastral Nr. topografic	Adresa	Observații / Referințe
A1.1		Loc. Urieni, Jud. Dolj, T11, P185, 186, 186/1	Nr. niveluri:1; S. construita la sol:63 mp;

**B. Partea II. Proprietari și acte**

Inscrieri privitoare la dreptul de proprietate și alte drepturi reale		Referințe
/		
Act Notarial nr. APV 1138, din 14/04/2014 emis de SPN - Doina Făurar;		
B1	Intabulare, drept de PROPRIETATE, dobandit prin lesire Din Indiviziune, cota actuala 1/1, cota initiala 1/1 1) MĂICĂNESCU CONSTANTIN	A1
Act Normativ nr. Legea 7, din 13/03/1996 emis de PARLAMENTUL ROMÂNIEI;		
B2	Intabulare, drept de PROPRIETATE, dobandit prin Lege, cota actuala 1/1, cota initiala 1/1 1) MĂICĂNESCU CONSTANTIN 2) MĂICĂNESCU ION, LIPSA CNP	A1.1

**C. Partea III. SARCINI .**

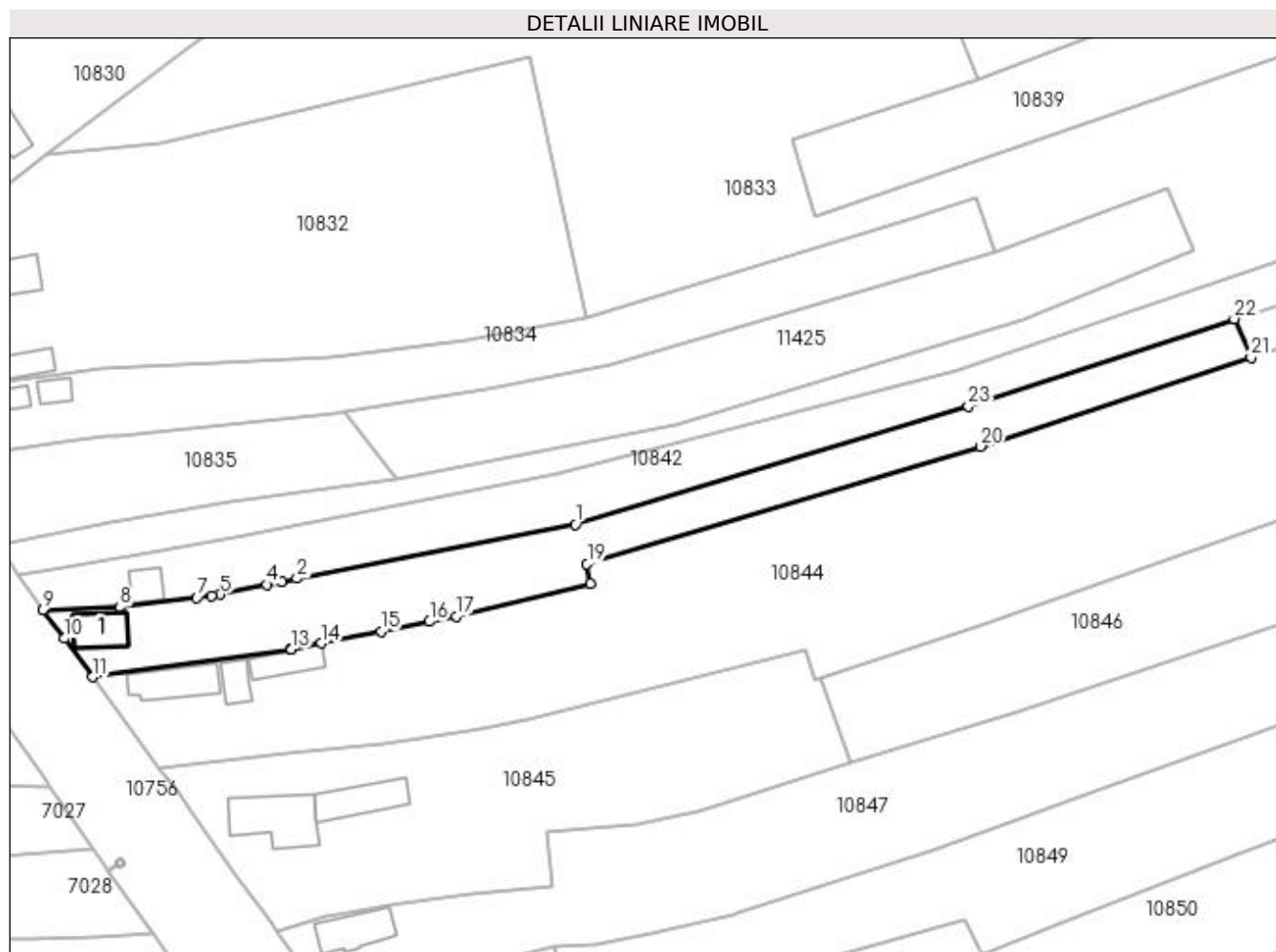
Inscrieri privind dezmembramintele dreptului de proprietate, drepturi reale de garanție și sarcini	Referințe
NU SUNT	

## Anexa Nr. 1 La Partea I

## Teren

Nr cadastral	Suprafața (mp)*	Observații / Referințe
	2.181	

\* Suprafața este determinată în planul de proiecție Stereo 70.



## Date referitoare la teren

Crt	Categorie folosință	Intravilan	Suprafața (mp)	Tarla	Parcelă	Nr. topo	Observații / Referințe
1	curți construcții	DA	481	11	185	-	
2	arabil	DA	72	11	186	-	
3	arabil	DA	1.628	11	186/1	-	

## Date referitoare la construcții

Crt	Număr	Destinație construcție	Supraf. (mp)	Situație juridică	Observații / Referințe
A1.1		construcții de locuințe	63	Cu acte	Nr. niveluri:1; S. construita la sol:63 mp;

## Lungime Segmente

1) Valorile lungimilor segmentelor sunt obținute din proiecție în plan.

Punct început	X / Y	Punct sfârșit	X / Y	Lungime segment (** (m)	Punct început	X / Y	Punct sfârșit	X / Y	Lungime segment (** (m)
1	432.042,671 302.305,883	2	431.990,987 302.295,883	52.643	2	431.990,987 302.295,883	3	431.988,181 302.295,34	2.858
3	431.988,181 302.295,34	4	431.985,399 302.294,752	2.843	4	431.985,399 302.294,752	5	431.976,806 302.292,936	8.783

Punct început	X / Y	Punct sfârșit	X / Y	Lungime segment (** (m)
5	431.976,806 302.292,936	6	431.975,204 302.292,713	1.617
7	431.972,483 302.292,334	8	431.958,241 302.290,6	14.347
9	431.943,952 302.290,122	10	431.947,877 302.284,79	6.621
11	431.953,182 302.277,643	12	431.989,771 302.282,778	36.948
13	431.989,949 302.282,814	14	431.995,546 302.283,921	5.705
15	432.006,605 302.286,111	16	432.015,577 302.287,887	9.146
17	432.020,578 302.288,877	18	432.045,472 302.294,938	25.621
19	432.044,768 302.298,608	20	432.117,786 302.320,336	76.182
21	432.167,902 302.336,865	22	432.164,791 302.343,984	7.769
23	432.115,438 302.327,786	1	432.042,671 302.305,883	75.992

Punct început	X / Y	Punct sfârșit	X / Y	Lungime segment (** (m)
6	431.975,204 302.292,713	7	431.972,483 302.292,334	2.747
8	431.958,241 302.290,6	9	431.943,952 302.290,122	14.297
10	431.947,877 302.284,79	11	431.953,182 302.277,643	8.901
12	431.989,771 302.282,778	13	431.989,949 302.282,814	0.182
14	431.995,546 302.283,921	15	432.006,605 302.286,111	11.274
16	432.015,577 302.287,887	17	432.020,578 302.288,877	5.098
18	432.045,472 302.294,938	19	432.044,768 302.298,608	3.737
20	432.117,786 302.320,336	21	432.167,902 302.336,865	52.771
22	432.164,791 302.343,984	23	432.115,438 302.327,786	51.943

\*\* Lungimile segmentelor sunt determinate în planul de proiecție Stereo 70 și sunt rotunjite la 1 milimetru.

\*\*\* Distanța dintre puncte este formată din segmente cumulate ce sunt mai mici decât valoarea 1 milimetru.





**DATE DESPRE IMOBILUL NR. 10844**

Oficiul de Cadastru și Publicitate Imobiliară DOLJ  
Biroul de Cadastru și Publicitate Imobiliară Craiova

**A. Partea I. Descrierea imobilului**

TEREN Intravilan

Adresa: Loc. Urieni, Jud. Dolj, T11, P187, 188, 188/1

Nr. Crt	Nr cadastral Nr. topografic	Suprafața* (mp)	Observații / Referințe
A1		6.587	Sector cadastral:10 Teren imprejmuit;

**Construcții**

Crt	Nr cadastral Nr. topografic	Adresa	Observații / Referințe
A1.1		Loc. Urieni, Jud. Dolj, T11, P187, 188, 188/1	Nr. niveluri:1; S. construita la sol:90 mp;
A1.2		Loc. Urieni, Jud. Dolj, T11, P187, 188, 188/1	Nr. niveluri:1; S. construita la sol:39 mp;
A1.3		Loc. Urieni, Jud. Dolj, T11, P187, 188, 188/1	Nr. niveluri:1; S. construita la sol:56 mp;

**B. Partea II. Proprietari și acte**

Inscrieri privitoare la dreptul de proprietate și alte drepturi reale		Referințe
/		
Act Administrativ nr. TDP 702-9674, din 12/05/1994 emis de CJSDPAT DOLJ;		
B1	Intabulare, drept de PROPRIETATE, dobandit prin Reconstituire, cota actuala 1/1, cota initiala 1/1 1) MIHALACHE ION, LIPSA CNP	A1
Act Normativ nr. Legea 7, din 13/03/1996 emis de PARLAMENTUL ROMÂNIEI;		
B2	Intabulare, drept de PROPRIETATE, dobandit prin Lege, cota actuala 1/1, cota initiala 1/1 1) MIHALACHE ION, LIPSA CNP	A1.1, A1.2, A1.3

**C. Partea III. SARCINI .**

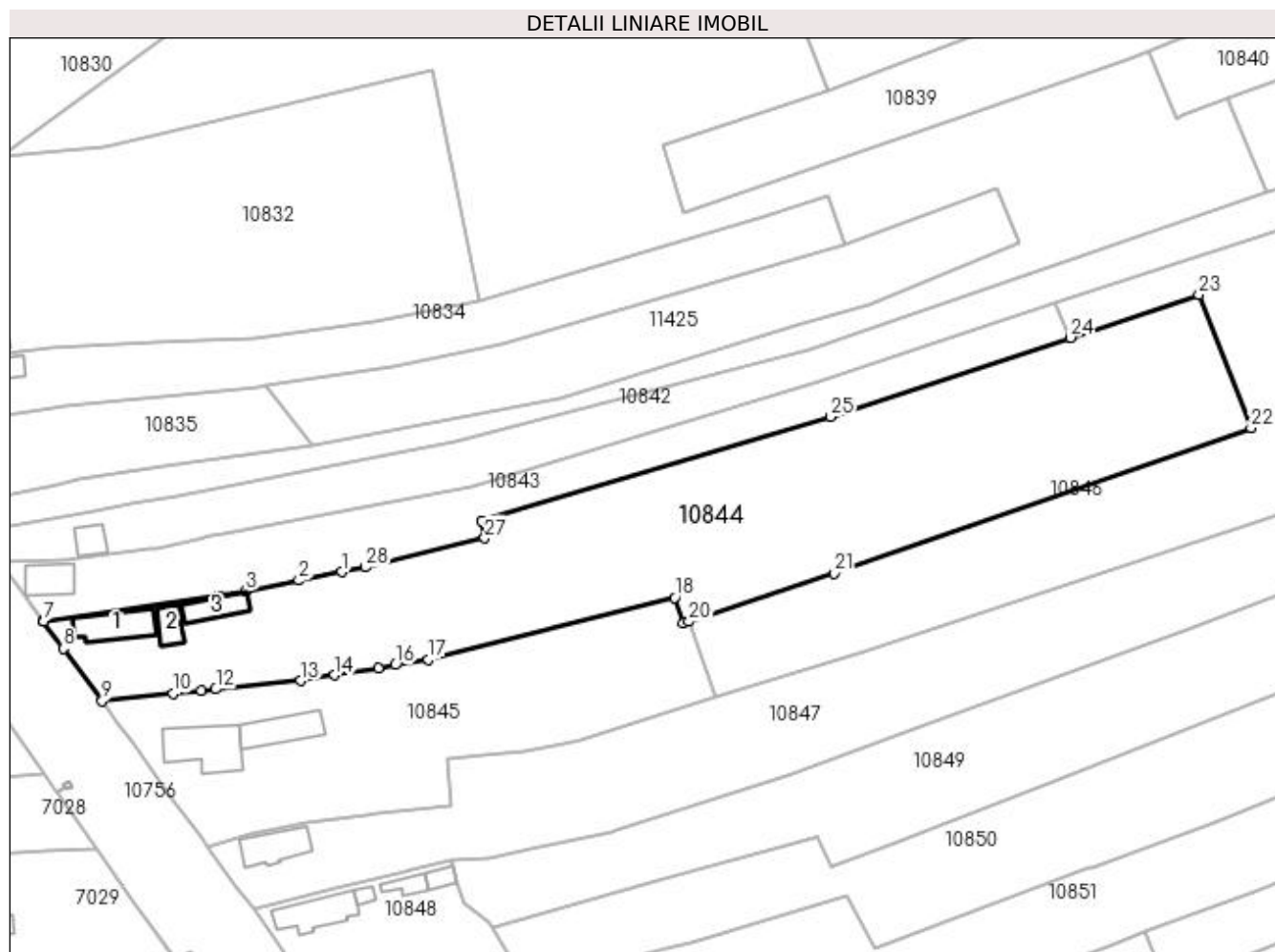
Inscrieri privind dezmembramintele dreptului de proprietate, drepturi reale de garanție și sarcini	Referințe
NU SUNT	

## Anexa Nr. 1 La Partea I

## Teren

Nr cadastral	Suprafața (mp)*	Observații / Referințe
	6.587	

\* Suprafața este determinată în planul de proiecție Stereo 70.



## Date referitoare la teren

Crt	Categorie folosință	Intra vilan	Suprafața (mp)	Tarla	Parcelă	Nr. topo	Observații / Referințe
1	curți construcții	DA	991	11	187	-	
2	arabil	DA	192	11	188	-	
3	arabil	DA	5.404	11	188/1	-	

## Date referitoare la construcții

Crt	Număr	Destinație construcție	Supraf. (mp)	Situație juridică	Observații / Referințe
A1.1		construcții de locuințe	90	Cu acte	Nr. niveluri:1; S. construita la sol:90 mp;
A1.2		construcții anexa	39	Cu acte	Nr. niveluri:1; S. construita la sol:39 mp;
A1.3		construcții anexa	56	Cu acte	Nr. niveluri:1; S. construita la sol:56 mp;

## Lungime Segmente

1) Valorile lungimilor segmentelor sunt obținute din proiecție în plan.

Punct început	X / Y	Punct sfârșit	X / Y	Lungime segment (** (m)
1	432.015,577 302.287,887	2	432.006,605 302.286,111	9.146

Punct început	X / Y	Punct sfârșit	X / Y	Lungime segment (** (m)
2	432.006,605 302.286,111	3	431.995,546 302.283,921	11.274

Punct început	X / Y	Punct sfârșit	X / Y	Lungime segment (** (m)
3	431.995,546 302.283,921	4	431.989,949 302.282,814	5.705
5	431.989,771 302.282,778	6	431.953,182 302.277,643	36.948
7	431.953,278 302.277,513	8	431.957,407 302.271,868	6.994
9	431.965,478 302.260,889	10	431.980,29 302.262,472	14.896
11	431.986,296 302.263,139	12	431.989,269 302.263,427	2.987
13	432.007,019 302.265,141	14	432.014,141 302.266,338	7.222
15	432.023,209 302.267,862	16	432.026,832 302.268,471	3.674
17	432.033,711 302.269,627	18	432.085,24 302.282,505	53.114
19	432.086,922 302.277,092	20	432.088,186 302.277,511	1.332
21	432.118,535 302.287,584	22	432.205,636 302.317,998	92.258
23	432.194,725 302.345,815	24	432.167,902 302.336,865	28.277
25	432.117,786 302.320,336	26	432.044,768 302.298,608	76.182
27	432.045,472 302.294,938	28	432.020,578 302.288,877	25.621

Punct început	X / Y	Punct sfârșit	X / Y	Lungime segment (** (m)
4	431.989,949 302.282,814	5	431.989,771 302.282,778	0.182
6	431.953,182 302.277,643	7	431.953,278 302.277,513	0.162
8	431.957,407 302.271,868	9	431.965,478 302.260,889	13.626
10	431.980,29 302.262,472	11	431.986,296 302.263,139	6.043
12	431.989,269 302.263,427	13	432.007,019 302.265,141	17.833
14	432.014,141 302.266,338	15	432.023,209 302.267,862	9.195
16	432.026,832 302.268,471	17	432.033,711 302.269,627	6.975
18	432.085,24 302.282,505	19	432.086,922 302.277,092	5.668
20	432.088,186 302.277,511	21	432.118,535 302.287,584	31.977
22	432.205,636 302.317,998	23	432.194,725 302.345,815	29.88
24	432.167,902 302.336,865	25	432.117,786 302.320,336	52.771
26	432.044,768 302.298,608	27	432.045,472 302.294,938	3.737
28	432.020,578 302.288,877	1	432.015,577 302.287,887	5.098

\*\* Lungimile segmentelor sunt determinate în planul de proiecție Stereo 70 și sunt rotunjite la 1 milimetru.

\*\*\* Distanța dintre puncte este formată din segmente cumulate ce sunt mai mici decât valoarea 1 milimetru.



**DATE DESPRE IMOBILUL NR. 10845**

Oficiul de Cadastru și Publicitate Imobiliară DOLJ  
Biroul de Cadastru și Publicitate Imobiliară Craiova

**A. Partea I. Descrierea imobilului**

TEREN Necunoscut

Adresa: Loc. Urieni, Jud. Dolj, T11, P189, 189/1

Nr. Crt	Nr cadastral Nr. topografic	Suprafața* (mp)	Observații / Referințe
A1		3.148	Sector cadastral:10 Teren imprejmuit;

**Construcții**

Crt	Nr cadastral Nr. topografic	Adresa	Observații / Referințe
A1.1		Loc. Urieni, Jud. Dolj, T11, P189, 189/1	Nr. niveluri:1; S. construita la sol:136 mp;
A1.2		Loc. Urieni, Jud. Dolj, T11, P189, 189/1	Nr. niveluri:1; S. construita la sol:90 mp;

**B. Partea II. Proprietari și acte**

Inscrieri privitoare la dreptul de proprietate și alte drepturi reale		Referințe
/		
Act Administrativ nr. TDP 705-9674, din 12/05/1994 emis de CJSDPAT DOLJ;		
B1	Intabulare, drept de PROPRIETATE, dobandit prin Reconstituire, cota actuala 1/1, cota initiala 1/1 1) PREDĂ ANICĂ, LIPSA CNP	A1
Act Normativ nr. Legea 7, din 13/03/1996 emis de PARLAMENTUL ROMÂNIEI;		
B2	Intabulare, drept de PROPRIETATE, dobandit prin Lege, cota actuala 1/1, cota initiala 1/1 1) PREDĂ ANICĂ, LIPSA CNP	A1.1, A1.2

**C. Partea III. SARCINI .**

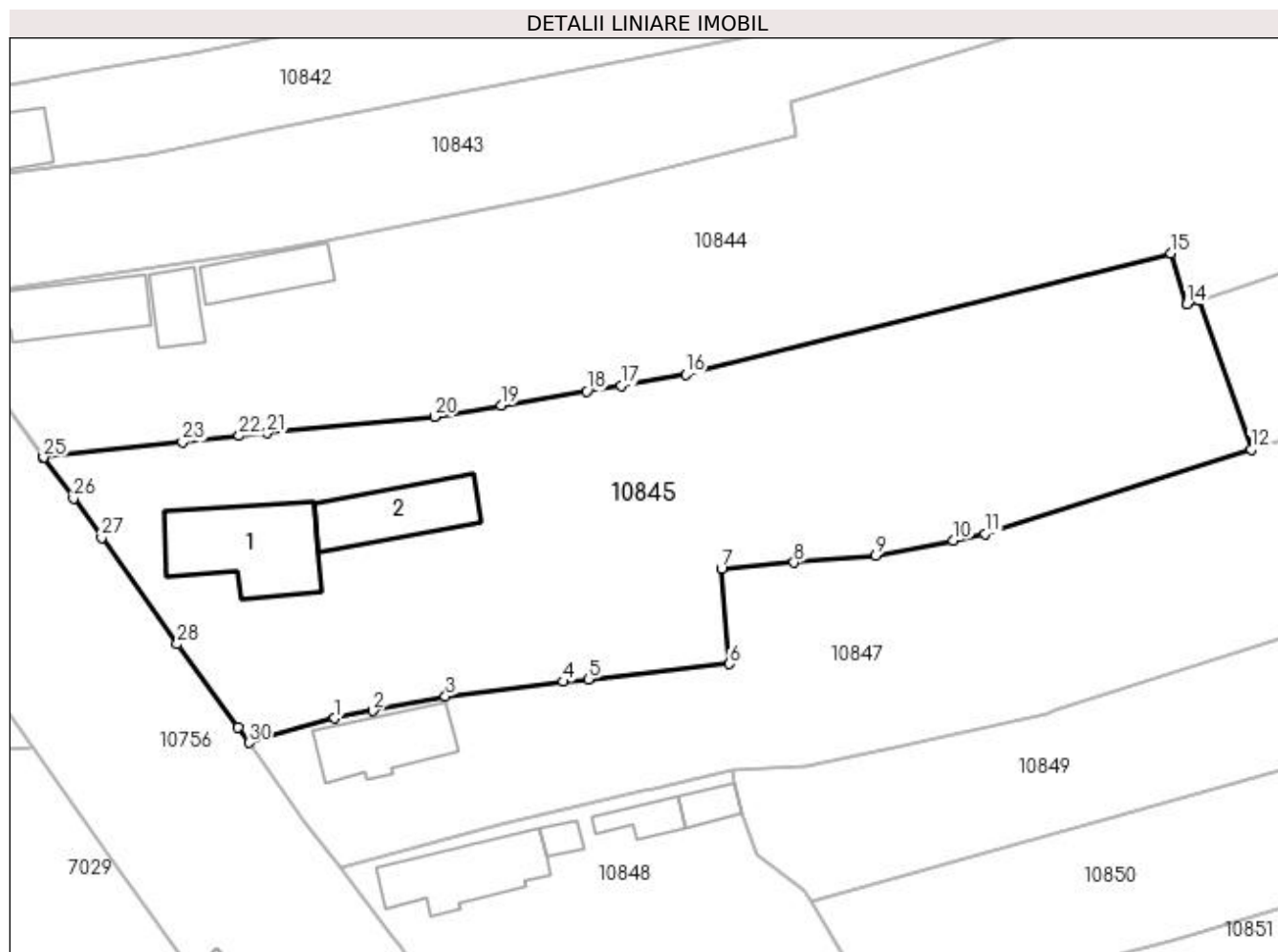
Inscrieri privind dezmembramentele dreptului de proprietate, drepturi reale de garanție și sarcini	Referințe
NU SUNT	

## Anexa Nr. 1 La Partea I

## Teren

Nr cadastral	Suprafața (mp)*	Observații / Referințe
	3.148	

\* Suprafața este determinată în planul de proiecție Stereo 70.



## Date referitoare la teren

Crt	Categorie folosință	Intra vilan	Suprafața (mp)	Tarla	Parcelă	Nr. topo	Observații / Referințe
1	curți construcții	DA	600	11	189	-	
2	arabil	NU	2.548	11	189/1	-	

## Date referitoare la construcții

Crt	Număr	Destinație construcție	Supraf. (mp)	Situație juridică	Observații / Referințe
A1.1		construcții de locuințe	136	Cu acte	Nr. niveluri:1; S. construita la sol:136 mp;
A1.2		construcții anexa	90	Cu acte	Nr. niveluri:1; S. construita la sol:90 mp;

## Lungime Segmente

1) Valorile lungimilor segmentelor sunt obținute din proiecție în plan.

Punct început	X / Y	Punct sfârșit	X / Y	Lungime segment (** (m)
1	431.996,454 302.233,148	2	432.000,503 302.233,953	4.128
3	432.008,206 302.235,483	4	432.020,736 302.237,04	12.626

Punct început	X / Y	Punct sfârșit	X / Y	Lungime segment (** (m)
2	432.000,503 302.233,953	3	432.008,206 302.235,483	7.853
4	432.020,736 302.237,04	5	432.023,355 302.237,321	2.634

Punct început	X / Y	Punct sfârșit	X / Y	Lungime segment (** (m)
5	432.023,355 302.237,321	6	432.038,345 302.238,931	15.076
7	432.037,493 302.249,052	8	432.045,209 302.249,695	7.743
9	432.053,879 302.250,418	10	432.062,13 302.252,051	8.411
11	432.065,519 302.252,722	12	432.093,75 302.261,685	29.62
13	432.088,186 302.277,511	14	432.086,922 302.277,092	1.332
15	432.085,24 302.282,505	16	432.033,711 302.269,627	53.114
17	432.026,832 302.268,471	18	432.023,209 302.267,862	3.674
19	432.014,141 302.266,338	20	432.007,019 302.265,141	7.222
21	431.989,269 302.263,427	22	431.986,296 302.263,139	2.987
23	431.980,29 302.262,472	24	431.965,478 302.260,889	14.896
25	431.965,501 302.260,857	26	431.968,688 302.256,483	5.412
27	431.971,688 302.252,336	28	431.979,718 302.241,033	13.865
29	431.986,198 302.232,217	30	431.987,341 302.230,582	1.995

Punct început	X / Y	Punct sfârșit	X / Y	Lungime segment (** (m)
6	432.038,345 302.238,931	7	432.037,493 302.249,052	10.157
8	432.045,209 302.249,695	9	432.053,879 302.250,418	8.7
10	432.062,13 302.252,051	11	432.065,519 302.252,722	3.455
12	432.093,75 302.261,685	13	432.088,186 302.277,511	16.776
14	432.086,922 302.277,092	15	432.085,24 302.282,505	5.668
16	432.033,711 302.269,627	17	432.026,832 302.268,471	6.975
18	432.023,209 302.267,862	19	432.014,141 302.266,338	9.195
20	432.007,019 302.265,141	21	431.989,269 302.263,427	17.833
22	431.986,296 302.263,139	23	431.980,29 302.262,472	6.043
24	431.965,478 302.260,889	25	431.965,501 302.260,857	0.039
26	431.968,688 302.256,483	27	431.971,688 302.252,336	5.118
28	431.979,718 302.241,033	29	431.986,198 302.232,217	10.941
30	431.987,341 302.230,582	1	431.996,454 302.233,148	9.467

\*\* Lungimile segmentelor sunt determinate în planul de proiecție Stereo 70 și sunt rotunjite la 1 milimetru.

\*\*\* Distanța dintre puncte este formată din segmente cumulate ce sunt mai mici decât valoarea 1 milimetru.





**DATE DESPRE IMOBILUL NR. 10846**

Oficiul de Cadastru și Publicitate Imobiliară DOLJ  
Biroul de Cadastru și Publicitate Imobiliară Craiova

**A. Partea I. Descrierea imobilului**

TEREN Necunoscut

Adresa: Loc. Urieni, Jud. Dolj, T11, P189/2

Nr. Crt	Nr cadastral Nr. topografic	Suprafața* (mp)	Observații / Referințe
A1		7.973	Sector cadastral:10 Teren neimprejmuit; Conform PUG aprobat prin HCL 28/2015, suprafata intravilan = 7261mp, suprafata extravilan =712 mp.

**B. Partea II. Proprietari și acte**

Inscrieri privitoare la dreptul de proprietate și alte drepturi reale	Referințe
/	
Act Normativ nr. Legea 7, din 13/03/1996 emis de PARLAMENTUL ROMÂNIEI (art. 13. alin 15);	
B1	A1
Inscrierea provizorie, drept de PROPRIETATE, dobandit prin Lege, cota actuala 1/1, cota initiala 1/1 1) NEIDENTIFICAT NEIDENTIFICAT, CIF:0000000000000	

**C. Partea III. SARCINI .**

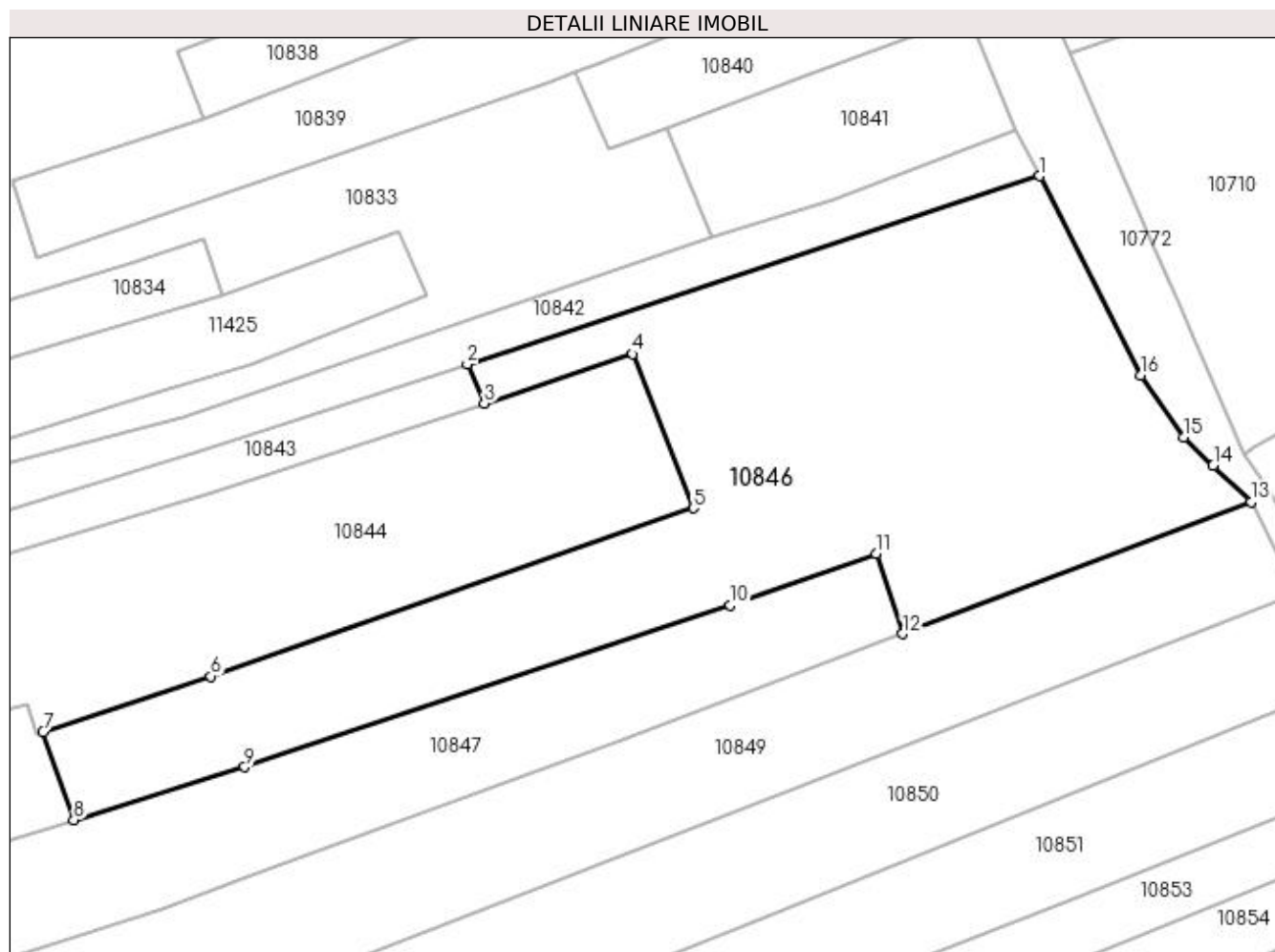
Inscrieri privind dezmembramintele dreptului de proprietate, drepturi reale de garanție și sarcini	Referințe
NU SUNT	

## Anexa Nr. 1 La Partea I

## Teren

Nr cadastral	Suprafața (mp)*	Observații / Referințe
	7.973	Conform PUG aprobat prin HCL 28/2015, suprafața intravilan = 7261mp, suprafața extravilan = 712 mp.

\* Suprafața este determinată în planul de proiecție Stereo 70.



## Date referitoare la teren

Crt	Categorie folosință	Intra vilan	Suprafața (mp)	Tarla	Parcelă	Nr. topo	Observații / Referințe
1	arabil	DA	7.261	11	189/2	-	
2	arabil	NU	712	11	189/2	-	

## Lungime Segmente

1) Valorile lungimilor segmentelor sunt obținute din proiecție în plan.

Punct început	X / Y	Punct sfârșit	X / Y	Lungime segment (** (m)
1	432.268,236 302.377,936	2	432.164,791 302.343,984	108.874
2	432.164,791 302.343,984	3	432.167,902 302.336,865	7.769
3	432.167,902 302.336,865	4	432.194,725 302.345,815	28.277
4	432.194,725 302.345,815	5	432.205,636 302.317,998	29.88

Punct început	X / Y	Punct sfârșit	X / Y	Lungime segment (** (m)
5	432.205,636 302.317,998	6	432.118,535 302.287,584	92.258
6	432.118,535 302.287,584	7	432.088,186 302.277,511	31.977
7	432.088,186 302.277,511	8	432.093,75 302.261,685	16.776
8	432.093,75 302.261,685	9	432.124,618 302.271,19	32.298
9	432.124,618 302.271,19	10	432.212,308 302.300,384	92.422
10	432.212,308 302.300,384	11	432.238,732 302.309,734	28.029
11	432.238,732 302.309,734	12	432.243,507 302.295,254	15.247
12	432.243,507 302.295,254	13	432.306,434 302.319,129	67.304
13	432.306,434 302.319,129	14	432.299,613 302.325,712	9.48
14	432.299,613 302.325,712	15	432.294,331 302.330,809	7.34
15	432.294,331 302.330,809	16	432.286,532 302.341,953	13.602
16	432.286,532 302.341,953	1	432.268,236 302.377,936	40.367

\*\* Lungimile segmentelor sunt determinate în planul de proiecție Stereo 70 și sunt rotunjite la 1 milimetru.

\*\*\* Distanța dintre puncte este formată din segmente cumulate ce sunt mai mici decât valoarea 1 milimetru.



**DATE DESPRE IMOBILUL NR. 10847**

Oficiul de Cadastru și Publicitate Imobiliară DOLJ  
Biroul de Cadastru și Publicitate Imobiliară Craiova

**A. Partea I. Descrierea imobilului**

TEREN Necunoscut

Adresa: Loc. Urieni, Jud. Dolj, T11, P192, 193, 194, 194/1

Nr. Crt	Nr cadastral Nr. topografic	Suprafața* (mp)	Observații / Referințe
A1		4.568	Sector cadastral:10 Teren imprejmuit; Conform PUG aprobat prin HCL 28/2015, suprafata intravilan =2707 mp, suprafata extravilan =1861 mp.

**Construcții**

Crt	Nr cadastral Nr. topografic	Adresa	Observații / Referințe
A1.1		Loc. Urieni, Jud. Dolj, T11, P192, 193, 194, 194/1	Nr. niveluri:1; S. construita la sol:82 mp;

**B. Partea II. Proprietari și acte**

Inscrieri privitoare la dreptul de proprietate și alte drepturi reale		Referințe
/		
Act Administrativ nr. TDP 1114-1364, din 02/06/1997 emis de CJSDPAT DOLJ (Defunct conform certificat de deces seria DA, nr. 240348, data 27.02.1995);		
B1	Intabulare, drept de PROPRIETATE, dobandit prin Reconstituire, cota actuala 1/1, cota initiala 1/1 1) <b>PĂTRU MARIN</b> , LIPSA CNP DEFUNCT:Da	A1
Act Normativ nr. Legea 7, din 13/03/1996 emis de PARLAMENTUL ROMÂNIEI;		
B2	Intabulare, drept de PROPRIETATE, dobandit prin Lege, cota actuala 1/1, cota initiala 1/1 1) <b>PATRU MARIN</b> , LIPSA CNP	A1.1

**C. Partea III. SARCINI .**

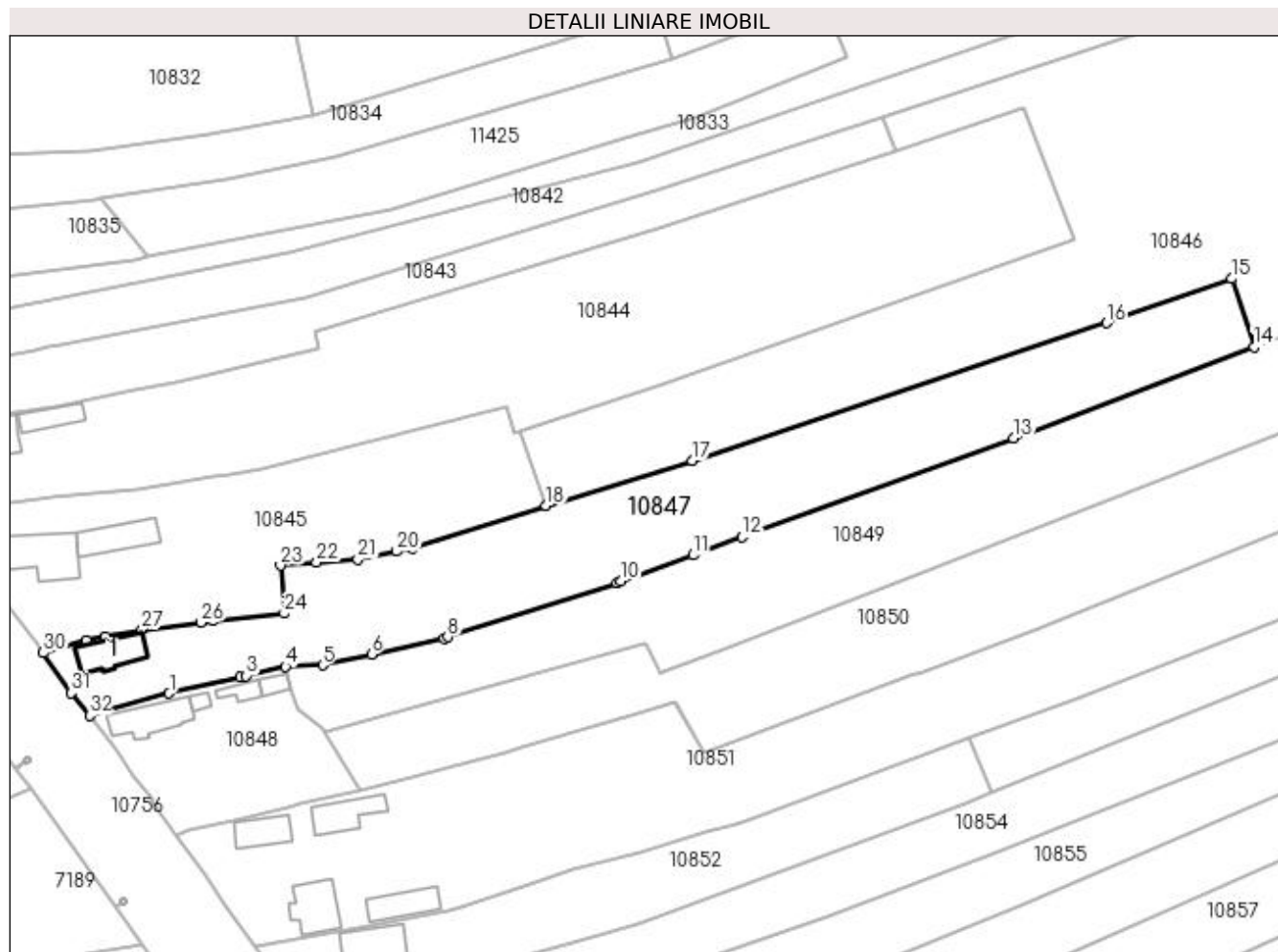
Inscrieri privind dezmembramintele dreptului de proprietate, drepturi reale de garanție și sarcini	Referințe
NU SUNT	

## Anexa Nr. 1 La Partea I

## Teren

Nr cadastral	Suprafața (mp)*	Observații / Referințe
	4.568	Conform PUG aprobat prin HCL 28/2015, suprafața intravilan =2707 mp, suprafața extravilan =1861 mp.

\* Suprafața este determinată în planul de proiecție Stereo 70.



## Date referitoare la teren

Crt	Categorie folosință	Intra vilan	Suprafața (mp)	Tarla	Parcelă	Nr. topo	Observații / Referințe
1	curți construcții	DA	511	11	192	-	
2	livada	DA	418	11	193	-	
3	vie	DA	340	11	194	-	
4	arabil	DA	1.438	11	194/1	-	
5	arabil	NU	1.861	11	194/1	-	

## Date referitoare la construcții

Crt	Număr	Destinație construcție	Supraf. (mp)	Situație juridică	Observații / Referințe
A1.1		construcții de locuințe	82	Cu acte	Nr. niveluri:1; S. construita la sol:82 mp;

## Lungime Segmente

1) Valorile lungimilor segmentelor sunt obținute din proiecție în plan.

Punct început	X / Y	Punct sfârșit	X / Y	Lungime segment (** (m)	Punct început	X / Y	Punct sfârșit	X / Y	Lungime segment (** (m)

Punct început	X / Y	Punct sfârșit	X / Y	Lungime segment (** (m)	Punct început	X / Y	Punct sfârșit	X / Y	Lungime segment (** (m)
1	432.014,007 302.221,987	2	432.029,022 302.225,441	15.407	2	432.029,022 302.225,441	3	432.030,273 302.225,729	1.284
3	432.030,273 302.225,729	4	432.038,598 302.227,643	8.542	4	432.038,598 302.227,643	5	432.046,435 302.228,001	7.845
5	432.046,435 302.228,001	6	432.056,784 302.230,299	10.601	6	432.056,784 302.230,299	7	432.072,146 302.233,669	15.727
7	432.072,146 302.233,669	8	432.072,925 302.233,961	0.832	8	432.072,925 302.233,961	9	432.108,727 302.245,424	37.592
9	432.108,727 302.245,424	10	432.109,609 302.245,745	0.939	10	432.109,609 302.245,745	11	432.124,825 302.251,281	16.192
11	432.124,825 302.251,281	12	432.135,229 302.255,066	11.071	12	432.135,229 302.255,066	13	432.192,642 302.275,955	61.095
13	432.192,642 302.275,955	14	432.243,507 302.295,254	54.403	14	432.243,507 302.295,254	15	432.238,732 302.309,734	15.247
15	432.238,732 302.309,734	16	432.212,308 302.300,384	28.029	16	432.212,308 302.300,384	17	432.124,618 302.271,19	92.422
17	432.124,618 302.271,19	18	432.093,75 302.261,685	32.298	18	432.093,75 302.261,685	19	432.065,519 302.252,722	29.62
19	432.065,519 302.252,722	20	432.062,13 302.252,051	3.455	20	432.062,13 302.252,051	21	432.053,879 302.250,418	8.411
21	432.053,879 302.250,418	22	432.045,209 302.249,695	8.7	22	432.045,209 302.249,695	23	432.037,493 302.249,052	7.743
23	432.037,493 302.249,052	24	432.038,345 302.238,931	10.157	24	432.038,345 302.238,931	25	432.023,355 302.237,321	15.076
25	432.023,355 302.237,321	26	432.020,736 302.237,04	2.634	26	432.020,736 302.237,04	27	432.008,206 302.235,483	12.626
27	432.008,206 302.235,483	28	432.000,503 302.233,953	7.853	28	432.000,503 302.233,953	29	431.996,454 302.233,148	4.128
29	431.996,454 302.233,148	30	431.987,341 302.230,582	9.467	30	431.987,341 302.230,582	31	431.993,252 302.222,127	10.316
31	431.993,252 302.222,127	32	431.997,155 302.217,364	6.158	32	431.997,155 302.217,364	1	432.014,007 302.221,987	17.475

\*\* Lungimile segmentelor sunt determinate în planul de proiecție Stereo 70 și sunt rotunjite la 1 milimetru.

\*\*\* Distanța dintre puncte este formată din segmente cumulate ce sunt mai mici decât valoarea 1 milimetru.





**DATE DESPRE IMOBILUL NR. 10848**

Oficiul de Cadastru și Publicitate Imobiliară DOLJ  
Biroul de Cadastru și Publicitate Imobiliară Craiova

**A. Partea I. Descrierea imobilului**

TEREN Intravilan

Adresa: Loc. Urieni, Str Decebal, Nr. 89, Jud. Dolj, T11, P195, P196

Nr. Crt	Nr cadastral Nr. topografic	Suprafața* (mp)	Observații / Referințe
A1	33405	1.180	Sector cadastral:10 Teren imprejmuit;

**Construcții**

Crt	Nr cadastral Nr. topografic	Adresa	Observații / Referințe
A1.1	33405-C1	Loc. Urieni, Str Decebal, Nr. 89, Jud. Dolj, T11, P195, P196	Nr. niveluri:2; S. construita la sol:96 mp; Casa, construita in anul 1959, cu un nivel, din caramida, acoperita cu tabla, cu suprafata construita la sol 96.00mp, suprafata desfasurata 96.00mp.
A1.2	33405-C2	Loc. Urieni, Str Decebal, Nr. 89, Jud. Dolj, T11, P195, P196	Nr. niveluri:2; S. construita la sol:12 mp; Anexa, construita in anul 1959, cu doua nivele (P+beci), din scandura, acoperita cu tigla, cu suprafata construita la sol 12.00mp, suprafata desfasurata 24.00mp.
A1.3	33405-C3	Loc. Urieni, Str Decebal, Nr. 89, Jud. Dolj, T11, P195, P196	Nr. niveluri:1; S. construita la sol:26 mp; Anexa, construita in anul 1959, cu un nivel, din scandura si niuele, acoperita cu tigla, cu suprafata construita la sol 26.00mp, suprafata desfasurata 26.00mp.
A1.4	33405-C4	Loc. Urieni, Str Decebal, Nr. 89, Jud. Dolj, T11, P195, P196	Nr. niveluri:1; S. construita la sol:21 mp; Anexa, construita in anul 1959, cu un nivel, din paianta, acoperita cu tigla, cu suprafata construita la sol 21.00mp, suprafata desfasurata 21.00mp.

**B. Partea II. Proprietari și acte**

Inscrieri privitoare la dreptul de proprietate și alte drepturi reale	Referințe
<b>241793 / 08/10/2021</b>	
Act Notarial nr. act de partaj voluntar aut. nr 2530, din 01/10/2021 emis de NP Defta Cristian;	
B1	Intabulare, drept de PROPRIETATE, dobandit prin lesire Din Indiviziune, cota actuala 13/16, cota initiala 13/16 1) ILIE MIHAELA-LAVINIA
<b>66181 / 17/03/2021</b>	
Act Notarial nr. Contract de vanzare cumparare aut. nr. 75, din 27/01/1997 emis de NP Marinescu Nina-Cosmina (CM S nr. 08.12.06.2020 NP Marinescu N C , Adeverinta nr. 3235/02.07.2021 emisa de Primaria Teslui);	
B2	Intabulare, drept de PROPRIETATE, dobandit prin Succesiune, cota actuala 3/16, cota initiala 3/16 1) ILIE MIHAELA-LAVINIA OBSERVATII: def. Vatafu Mihai

**C. Partea III. SARCINI .**

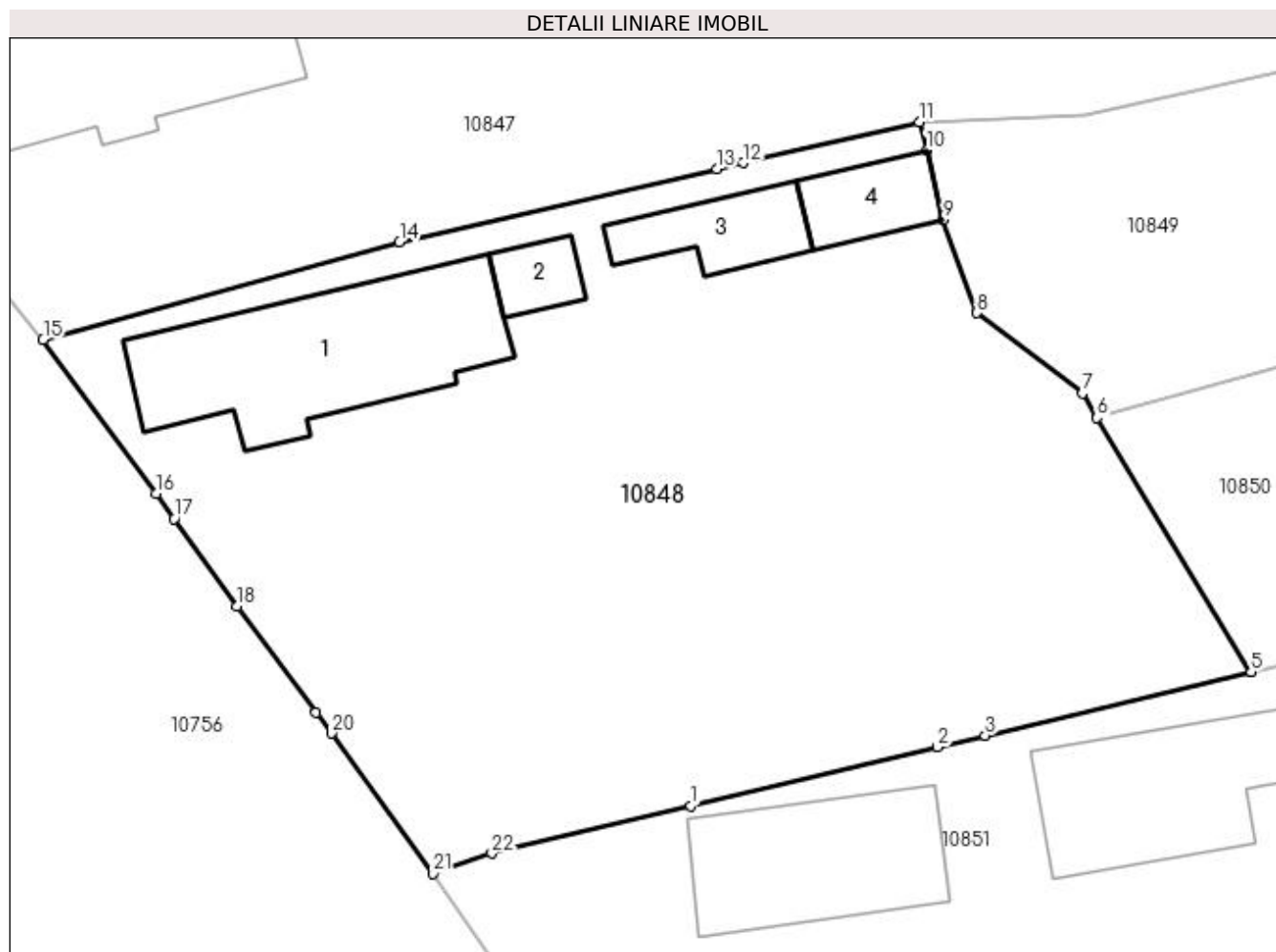
Inscrieri privind dezmembramintele dreptului de proprietate, drepturi reale de garanție și sarcini	Referințe
NU SUNT	

## Anexa Nr. 1 La Partea I

## Teren

Nr cadastral	Suprafața (mp)*	Observații / Referințe
33405	1.180	

\* Suprafața este determinată în planul de proiecție Stereo 70.



## Date referitoare la teren

Crt	Categorie folosință	Intra vilan	Suprafața (mp)	Tarla	Parcelă	Nr. topo	Observații / Referințe
1	curți construcții	DA	836	11	195	-	
2	arabil	DA	344	11	196	-	

## Date referitoare la construcții

Crt	Număr	Destinație construcție	Supraf. (mp)	Situație juridică	Observații / Referințe
A1.1	33405-C1	construcții de locuințe	96	Cu acte	Nr. niveluri:2; S. construită la sol:96 mp; Casa, construită în anul 1959, cu un nivel, din caramida, acoperită cu tabla, cu suprafața construită la sol 96.00mp, suprafața desfășurată 96.00mp.
A1.2	33405-C2	construcții anexa	12	Cu acte	Nr. niveluri:2; S. construită la sol:12 mp; Anexa, construită în anul 1959, cu două nivele (P+beci), din scandura, acoperită cu țigla, cu suprafața construită la sol 12.00mp, suprafața desfășurată 24.00mp.
A1.3	33405-C3	construcții anexa	26	Cu acte	Nr. niveluri:1; S. construită la sol:26 mp; Anexa, construită în anul 1959, cu un nivel, din scandura și nuiele, acoperită cu țigla, cu suprafața construită la sol 26.00mp, suprafața desfășurată 26.00mp.
A1.4	33405-C4	construcții anexa	21	Cu acte	Nr. niveluri:1; S. construită la sol:21 mp; Anexa, construită în anul 1959, cu un nivel, din pământ, acoperită cu țigla, cu suprafața construită la sol 21.00mp, suprafața desfășurată 21.00mp.

## Lungime Segmente

1) Valorile lungimilor segmentelor sunt obținute din proiecție în plan.

Punct început	X / Y	Punct sfârșit	X / Y	Lungime segment (** (m))
1	432.027,782 302.195,327	2	432.039,44 302.198,108	11.985
3	432.041,714 302.198,651	4	432.054,237 302.201,639	12.875
5	432.054,289 302.201,652	6	432.047,003 302.213,668	14.052
7	432.046,309 302.214,822	8	432.041,329 302.218,631	6.27
9	432.039,733 302.223,03	10	432.038,947 302.226,338	3.4
11	432.038,598 302.227,643	12	432.030,273 302.225,729	8.542
13	432.029,022 302.225,441	14	432.014,007 302.221,987	15.407
15	431.997,155 302.217,364	16	432.002,501 302.210,103	9.017
17	432.003,353 302.208,905	18	432.006,305 302.204,755	5.093
19	432.010,064 302.199,749	20	432.010,781 302.198,76	1.222
21	432.015,588 302.192,124	22	432.018,377 302.193,083	2.949

Punct început	X / Y	Punct sfârșit	X / Y	Lungime segment (** (m))
2	432.039,44 302.198,108	3	432.041,714 302.198,651	2.338
4	432.054,237 302.201,639	5	432.054,289 302.201,652	0.054
6	432.047,003 302.213,668	7	432.046,309 302.214,822	1.347
8	432.041,329 302.218,631	9	432.039,733 302.223,03	4.68
10	432.038,947 302.226,338	11	432.038,598 302.227,643	1.351
12	432.030,273 302.225,729	13	432.029,022 302.225,441	1.284
14	432.014,007 302.221,987	15	431.997,155 302.217,364	17.475
16	432.002,501 302.210,103	17	432.003,353 302.208,905	1.47
18	432.006,305 302.204,755	19	432.010,064 302.199,749	6.26
20	432.010,781 302.198,76	21	432.015,588 302.192,124	8.194
22	432.018,377 302.193,083	1	432.027,782 302.195,327	9.669

\*\* Lungimile segmentelor sunt determinate în planul de proiecție Stereo 70 și sunt rotunjite la 1 milimetru.

\*\*\* Distanța dintre puncte este formată din segmente cumulate ce sunt mai mici decât valoarea 1 milimetru.



**DATE DESPRE IMOBILUL NR. 10849**

Oficiul de Cadastru și Publicitate Imobiliară DOLJ  
Biroul de Cadastru și Publicitate Imobiliară Craiova

**A. Partea I. Descrierea imobilului**

TEREN Necunoscut

Adresa: Loc. Urieni, Str Decebal, Nr. 89, Jud. Dolj, T11, P196/1, P196/2, P196/3

Nr. Crt	Nr cadastral Nr. topografic	Suprafața* (mp)	Observații / Referințe
A1	33415	5.065	Sector cadastral:10 Teren neimprejmuț; Conform PUG aprobat prin HCL 28/2015, suprafata intravilan =1566 mp, suprafata extravilan = 3499mp.

**B. Partea II. Proprietari și acte**

Inscrieri privitoare la dreptul de proprietate și alte drepturi reale	Referințe
<b>273875 / 15/11/2021</b>	
Act Notarial nr. Contract de Donatie aut. 1351, din 12/11/2021 emis de Dumitrache Valerica;	
B1	A1
Intabulare, drept de PROPRIETATE, dobandit prin Succesiune, cota actuala 1/1, cota initiala 1/1 1) ILIE MIHAELA-LAVINIA	

**C. Partea III. SARCINI .**

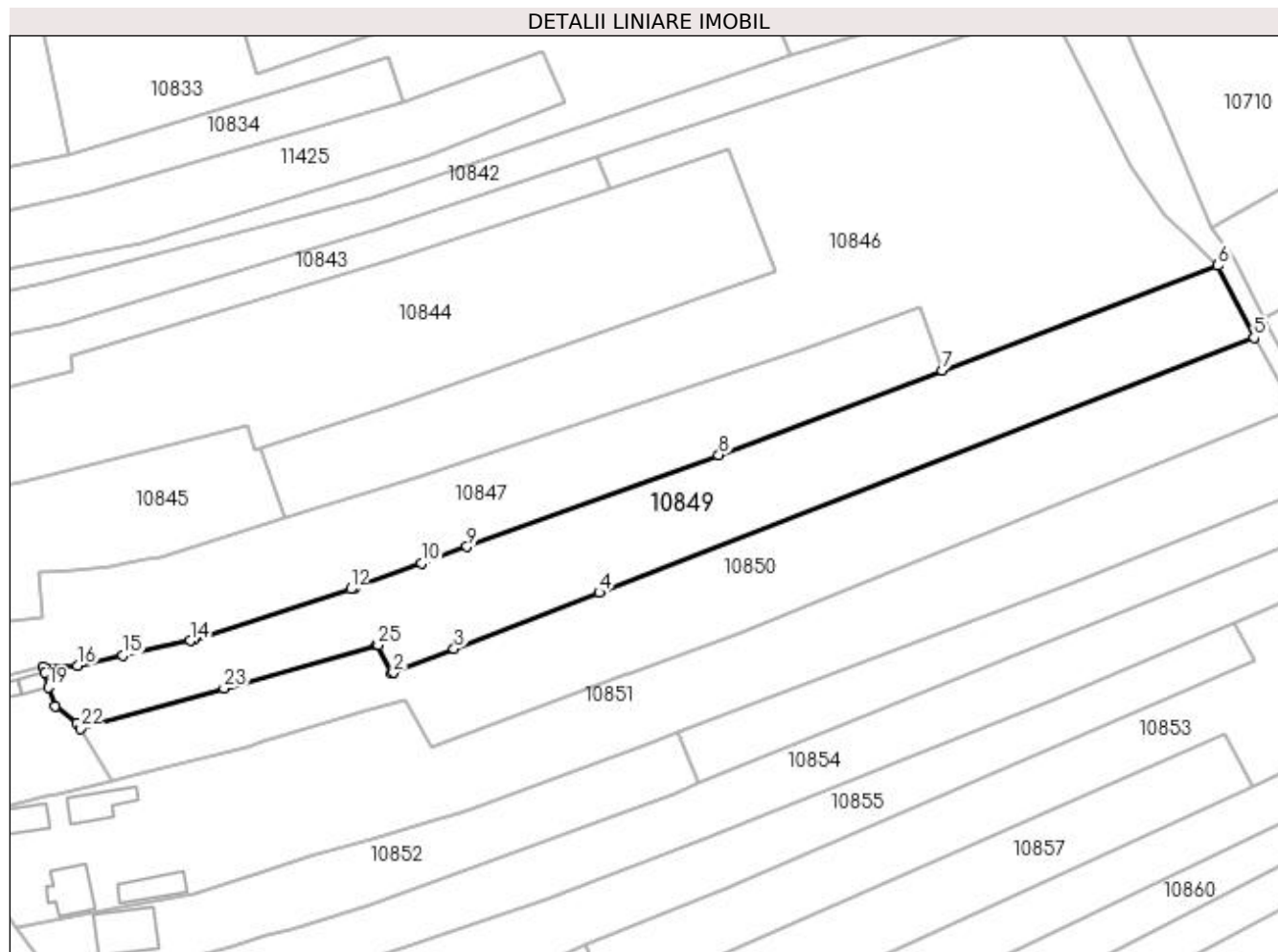
Inscrieri privind dezmembramintele dreptului de proprietate, drepturi reale de garanție și sarcini	Referințe
NU SUNT	

## Anexa Nr. 1 La Partea I

## Teren

Nr cadastral	Suprafața (mp)*	Observații / Referințe
33415	5.065	Conform PUG aprobat prin HCL 28/2015, suprafața intravilan = 1566 mp, suprafața extravilan = 3499 mp.

\* Suprafața este determinată în planul de proiecție Stereo 70.



## Date referitoare la teren

Crt	Categorie folosință	Intra vilan	Suprafața (mp)	Tarla	Parcelă	Nr. topo	Observații / Referințe
1	livada	DA	976	11	196/1	-	
2	vie	DA	336	11	196/2	-	
3	arabil	DA	254	11	196/3	-	
4	arabil	NU	3.499	11	196/3	-	

## Lungime Segmente

1) Valorile lungimilor segmentelor sunt obținute din proiecție în plan.

Punct început	X / Y	Punct sfârșit	X / Y	Lungime segment (** (m))
1	432.118,088 302.226,271	2	432.118,468 302.226,389	0.398
3	432.132,258 302.231,78	4	432.165,286 302.244,621	35.436
5	432.314,645 302.302,69	6	432.306,434 302.319,129	18.376

Punct început	X / Y	Punct sfârșit	X / Y	Lungime segment (** (m))
2	432.118,468 302.226,389	3	432.132,258 302.231,78	14.806
4	432.165,286 302.244,621	5	432.314,645 302.302,69	160.25
6	432.306,434 302.319,129	7	432.243,507 302.295,254	67.304

Punct început	X / Y	Punct sfârșit	X / Y	Lungime segment (** (m)
7	432.243,507 302.295,254	8	432.192,642 302.275,955	54.403
9	432.135,229 302.255,066	10	432.124,825 302.251,281	11.071
11	432.109,609 302.245,745	12	432.108,727 302.245,424	0.939
13	432.072,925 302.233,961	14	432.072,146 302.233,669	0.832
15	432.056,784 302.230,299	16	432.046,435 302.228,001	10.601
17	432.038,598 302.227,643	18	432.038,947 302.226,338	1.351
19	432.039,733 302.223,03	20	432.041,329 302.218,631	4.68
21	432.046,309 302.214,822	22	432.047,003 302.213,668	1.347
23	432.079,801 302.222,841	24	432.114,621 302.232,594	36.16
25	432.114,952 302.232,687	1	432.118,088 302.226,271	7.141

Punct început	X / Y	Punct sfârșit	X / Y	Lungime segment (** (m)
8	432.192,642 302.275,955	9	432.135,229 302.255,066	61.095
10	432.124,825 302.251,281	11	432.109,609 302.245,745	16.192
12	432.108,727 302.245,424	13	432.072,925 302.233,961	37.592
14	432.072,146 302.233,669	15	432.056,784 302.230,299	15.727
16	432.046,435 302.228,001	17	432.038,598 302.227,643	7.845
18	432.038,947 302.226,338	19	432.039,733 302.223,03	3.4
20	432.041,329 302.218,631	21	432.046,309 302.214,822	6.27
22	432.047,003 302.213,668	23	432.079,801 302.222,841	34.057
24	432.114,621 302.232,594	25	432.114,952 302.232,687	0.344

\*\* Lungimile segmentelor sunt determinate în planul de proiecție Stereo 70 și sunt rotunjite la 1 milimetru.

\*\*\* Distanța dintre puncte este formată din segmente cumulate ce sunt mai mici decât valoarea 1 milimetru.





**DATE DESPRE IMOBILUL NR. 10850**

Oficiul de Cadastru și Publicitate Imobiliară DOLJ  
Biroul de Cadastru și Publicitate Imobiliară Craiova

**A. Partea I. Descrierea imobilului**

TEREN Necunoscut

Adresa: Loc. Urieni, Str Decebal, Nr. 89, Jud. Dolj, T11, P196/1, P196/2, P196/3

Nr. Crt	Nr cadastral Nr. topografic	Suprafața* (mp)	Observații / Referințe
A1	33416	5.065	Sector cadastral:10 Teren neimprejmuit; Conform PUG aprobat prin HCL 28/2015, suprafata intravilan = 1526mp, suprafata extravilan =3539 mp.

**B. Partea II. Proprietari și acte**

Inscrieri privitoare la dreptul de proprietate și alte drepturi reale		Referințe
<b>241768 / 08/10/2021</b>		
Act Notarial nr. act de partaj voluntar aut.2529, din 01/10/2021 emis de Defta Cristian;		
B1	Intabulare, drept de PROPRIETATE, dobandit prin Conventie, cota actuala 1/2, cota initiala 1/2 1) MIHAESCU IULIAN	A1
<b>226358 / 16/09/2021</b>		
Act Notarial nr. CM NR 106, din 04/08/2011 emis de BNP Defta Emil (act administrativ nr TDP NR 15808 din 06.12.2010, emis de Comisia Judeteana Dolj;act administrativ nr Adeverinta nr. 963 din 15.03.2021, emis de Primaria Comunei Teslui;act notarial nr indreptare eroare nr 56 la CM nr 106/2011 din 04.06.2021, emis de BNP Defta Florentin-Leonard);		
B2	Intabulare, drept de PROPRIETATE, dobandit prin Succesiune, cota actuala 1/2, cota initiala 1/2 1) MIHAESCU IULIAN <i>OBSERVATII: pozitie transcrisa din CF 32556/Teslui, inscrisa prin incheierea nr. 83746 din 05/04/2021; def Mihaescu Elena</i>	A1

**C. Partea III. SARCINI .**

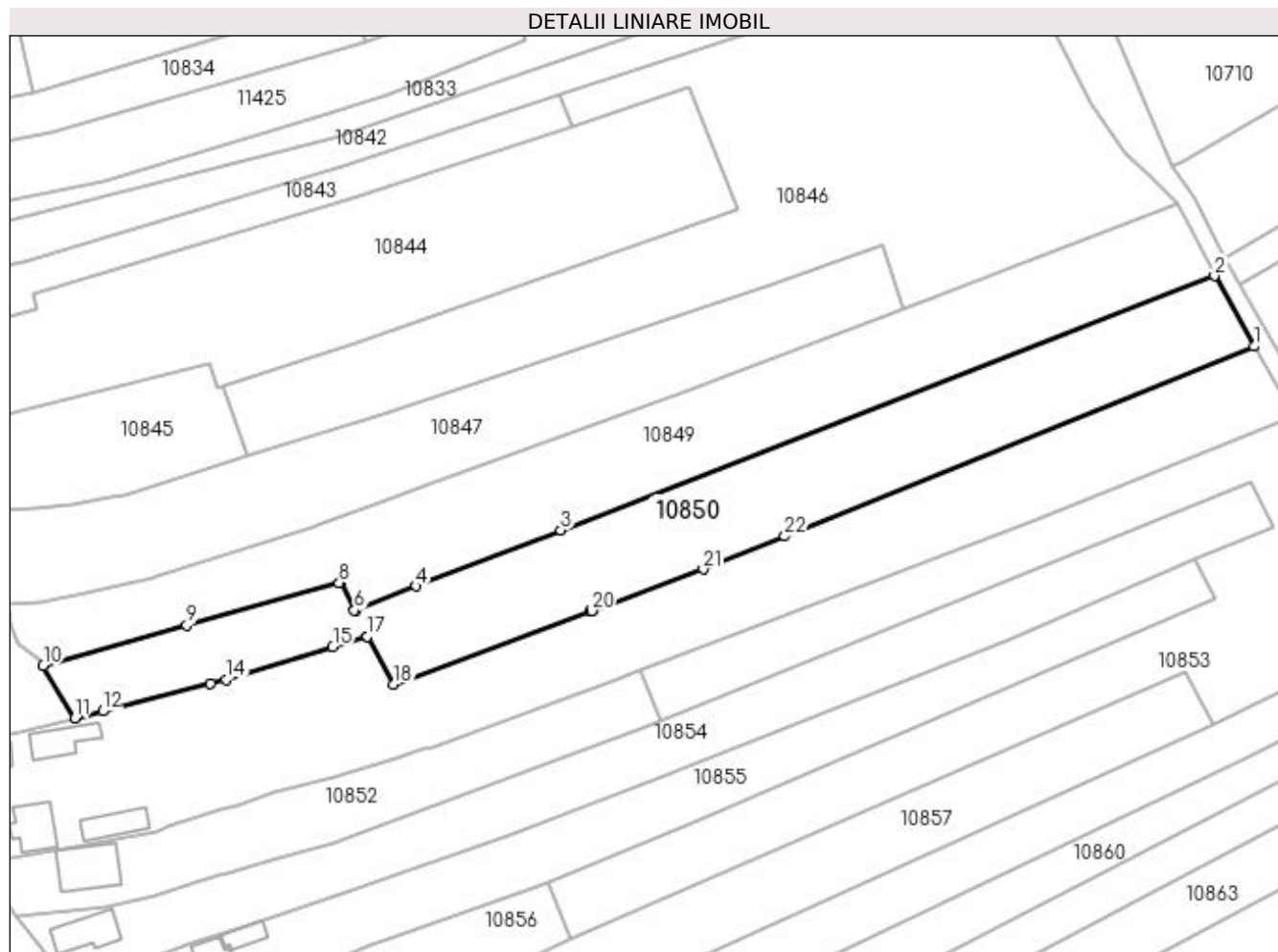
Inscrieri privind dezmembramintele dreptului de proprietate, drepturi reale de garanție și sarcini	Referințe
NU SUNT	

## Anexa Nr. 1 La Partea I

## Teren

Nr cadastral	Suprafața (mp)*	Observații / Referințe
33416	5.065	Conform PUG aprobat prin HCL 28/2015, suprafața intravilan = 1526mp, suprafața extravilan = 3539 mp.

\* Suprafața este determinată în planul de proiecție Stereo 70.



## Date referitoare la teren

Crt	Categorie folosință	Intra vilan	Suprafața (mp)	Tarla	Parcelă	Nr. topo	Observații / Referințe
1	livada	DA	976	11	196/1	-	
2	vie	DA	550	11	196/2	-	
3	vie	NU	409	11	196/2	-	
4	arabil	NU	3.130	11	196/3	-	

## Lungime Segmente

1) Valorile lungimilor segmentelor sunt obținute din proiecție în plan.

Punct început	X / Y	Punct sfârșit	X / Y	Lungime segment (** (m)
1	432.323,689 302.286,569	2	432.314,645 302.302,69	18.485
3	432.165,286 302.244,621	4	432.132,258 302.231,78	35.436
5	432.118,468 302.226,389	6	432.118,088 302.226,271	0.398

Punct început	X / Y	Punct sfârșit	X / Y	Lungime segment (** (m)
2	432.314,645 302.302,69	3	432.165,286 302.244,621	160.25
4	432.132,258 302.231,78	5	432.118,468 302.226,389	14.806
6	432.118,088 302.226,271	7	432.114,952 302.232,687	7.141

Punct început	X / Y	Punct sfârșit	X / Y	Lungime segment (** (m)
7	432.114,952 302.232,687	8	432.114,621 302.232,594	0.344
9	432.079,801 302.222,841	10	432.047,003 302.213,668	34.057
11	432.054,289 302.201,652	12	432.060,599 302.203,236	6.506
13	432.085,196 302.209,573	14	432.088,721 302.210,475	3.639
15	432.113,179 302.217,885	16	432.120,968 302.220,286	8.151
17	432.121,007 302.220,298	18	432.127,069 302.209,355	12.51
19	432.171,868 302.225,985	20	432.172,321 302.226,165	0.487
21	432.197,851 302.235,636	22	432.216,473 302.243,173	20.089

Punct început	X / Y	Punct sfârșit	X / Y	Lungime segment (** (m)
8	432.114,621 302.232,594	9	432.079,801 302.222,841	36.16
10	432.047,003 302.213,668	11	432.054,289 302.201,652	14.052
12	432.060,599 302.203,236	13	432.085,196 302.209,573	25.4
14	432.088,721 302.210,475	15	432.113,179 302.217,885	25.556
16	432.120,968 302.220,286	17	432.121,007 302.220,298	0.041
18	432.127,069 302.209,355	19	432.171,868 302.225,985	47.786
20	432.172,321 302.226,165	21	432.197,851 302.235,636	27.23
22	432.216,473 302.243,173	1	432.323,689 302.286,569	115.665

\*\* Lungimile segmentelor sunt determinate în planul de proiecție Stereo 70 și sunt rotunjite la 1 milimetru.

\*\*\* Distanța dintre puncte este formată din segmente cumulate ce sunt mai mici decât valoarea 1 milimetru.



**DATE DESPRE IMOBILUL NR. 10851**

Oficiul de Cadastru și Publicitate Imobiliară DOLJ  
Biroul de Cadastru și Publicitate Imobiliară Craiova

**A. Partea I. Descrierea imobilului**

TEREN Necunoscut

Adresa: Loc. Urieni, Jud. Dolj, T11, P197, 199, 198, 200, 201

Nr. Crt	Nr cadastral Nr. topografic	Suprafața* (mp)	Observații / Referințe
A1		6.695	Sector cadastral:10 Teren imprejmuit; Conform PUG aprobat prin HCL 28/2015, suprafata intravilan = 3510mp, suprafata extravilan =3185 mp.

**Construcții**

Crt	Nr cadastral Nr. topografic	Adresa	Observații / Referințe
A1.1		Loc. Urieni, Jud. Dolj, T11, P197, 199, 198, 200, 201	Nr. niveluri:1; S. construita la sol:92 mp;
A1.2		Loc. Urieni, Jud. Dolj, T11, P197, 199, 198, 200, 201	Nr. niveluri:1; S. construita la sol:72 mp;
A1.3		Loc. Urieni, Jud. Dolj, T11, P197, 199, 198, 200, 201	Nr. niveluri:1; S. construita la sol:67 mp;
A1.4		Loc. Urieni, Jud. Dolj, T11, P197, 199, 198, 200, 201	Nr. niveluri:1; S. construita la sol:81 mp;

**B. Partea II. Proprietari și acte**

Inscrieri privitoare la dreptul de proprietate și alte drepturi reale		Referințe
/		
Act Notarial nr. CM 108, din 09/07/2020 emis de SPN DEFTA;		
B1	Intabulare, drept de PROPRIETATE, dobandit prin Succesiune, cota actuala 1/1, cota initiala 1/1 1) MIHAESCU CONSTANTA	A1, A1.1, A1.2, A1.3, A1.4

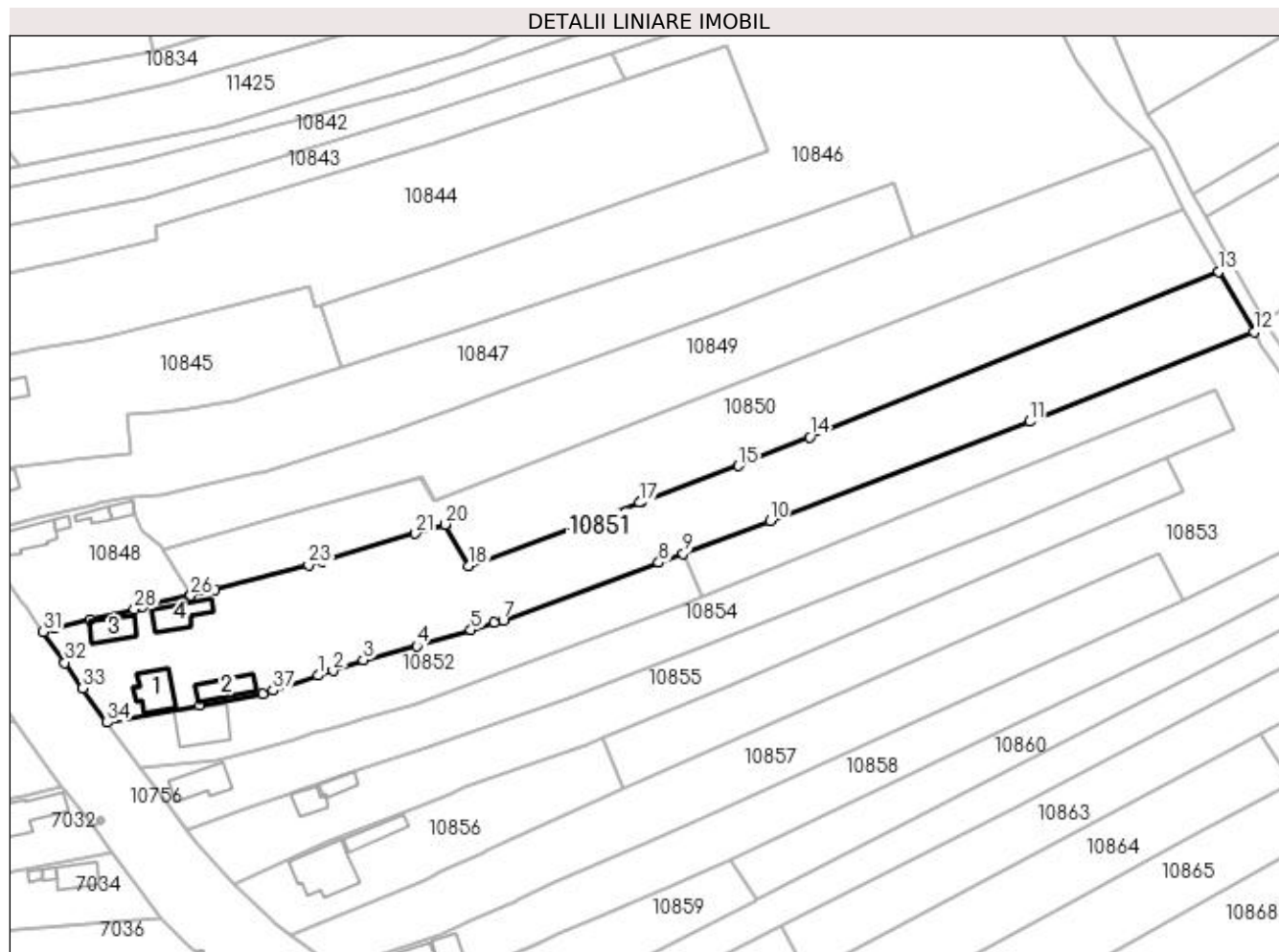
**C. Partea III. SARCINI .**

Inscrieri privind dezmembramintele dreptului de proprietate, drepturi reale de garanție și sarcini	Referințe
NU SUNT	

**Anexa Nr. 1 La Partea I****Teren**

Nr cadastral	Suprafața (mp)*	Observații / Referințe
	6.695	Conform PUG aprobat prin HCL 28/2015, suprafata intravilan = 3510mp, suprafata extravilan = 3185 mp.

\* Suprafața este determinată în planul de proiecție Stereo 70.

**Date referitoare la teren**

Crt	Categorie folosință	Intra vilan	Suprafața (mp)	Tarla	Parcelă	Nr. topo	Observații / Referințe
1	curți constructii	DA	716	11	197	-	
2	curți constructii	DA	565	11	199	-	
3	livada	DA	726	11	198	-	
4	livada	DA	823	11	200	-	
5	arabil	DA	680	11	201	-	
6	arabil	NU	3.185	11	201	-	

**Date referitoare la construcții**

Crt	Număr	Destinație construcție	Supraf. (mp)	Situație juridică	Observații / Referințe
A1.1		construcții de locuințe	92	Cu acte	Nr. niveluri:1; S. construita la sol:92 mp;
A1.2		construcții anexa	72	Cu acte	Nr. niveluri:1; S. construita la sol:72 mp;
A1.3		construcții anexa	67	Cu acte	Nr. niveluri:1; S. construita la sol:67 mp;
A1.4		construcții anexa	81	Cu acte	Nr. niveluri:1; S. construita la sol:81 mp;

## Lungime Segmente

1) Valorile lungimilor segmentelor sunt obținute din proiecție în plan.

Punct început	X / Y	Punct sfârșit	X / Y	Lungime segment (** (m)
1	432.087,682 302.180,652	2	432.091,562 302.181,914	4.08
3	432.099,452 302.184,745	4	432.113,577 302.188,349	14.578
5	432.127,684 302.192,627	6	432.133,77 302.194,432	6.348
7	432.136,15 302.195,099	8	432.176,942 302.210,23	43.508
9	432.183,382 302.212,645	10	432.206,158 302.221,184	24.324
11	432.274,144 302.247,214	12	432.332,996 302.270,718	63.372
13	432.323,689 302.286,569	14	432.216,473 302.243,173	115.665
15	432.197,851 302.235,636	16	432.172,321 302.226,165	27.23
17	432.171,868 302.225,985	18	432.127,069 302.209,355	47.786
19	432.121,007 302.220,298	20	432.120,968 302.220,286	0.041
21	432.113,179 302.217,885	22	432.088,721 302.210,475	25.556
23	432.085,196 302.209,573	24	432.060,599 302.203,236	25.4
25	432.054,289 302.201,652	26	432.054,237 302.201,639	0.054
27	432.041,714 302.198,651	28	432.039,44 302.198,108	2.338
29	432.027,782 302.195,327	30	432.018,377 302.193,083	9.669
31	432.015,588 302.192,124	32	432.021,225 302.184,037	9.858
33	432.025,947 302.177,287	34	432.032,285 302.168,326	10.976
35	432.056,541 302.172,832	36	432.073,1 302.175,908	16.842
37	432.075,79 302.176,783	1	432.087,682 302.180,652	12.506

Punct început	X / Y	Punct sfârșit	X / Y	Lungime segment (** (m)
2	432.091,562 302.181,914	3	432.099,452 302.184,745	8.383
4	432.113,577 302.188,349	5	432.127,684 302.192,627	14.741
6	432.133,77 302.194,432	7	432.136,15 302.195,099	2.472
8	432.176,942 302.210,23	9	432.183,382 302.212,645	6.878
10	432.206,158 302.221,184	11	432.274,144 302.247,214	72.799
12	432.332,996 302.270,718	13	432.323,689 302.286,569	18.381
14	432.216,473 302.243,173	15	432.197,851 302.235,636	20.089
16	432.172,321 302.226,165	17	432.171,868 302.225,985	0.487
18	432.127,069 302.209,355	19	432.121,007 302.220,298	12.51
20	432.120,968 302.220,286	21	432.113,179 302.217,885	8.151
22	432.088,721 302.210,475	23	432.085,196 302.209,573	3.639
24	432.060,599 302.203,236	25	432.054,289 302.201,652	6.506
26	432.054,237 302.201,639	27	432.041,714 302.198,651	12.875
28	432.039,44 302.198,108	29	432.027,782 302.195,327	11.985
30	432.018,377 302.193,083	31	432.015,588 302.192,124	2.949
32	432.021,225 302.184,037	33	432.025,947 302.177,287	8.238
34	432.032,285 302.168,326	35	432.056,541 302.172,832	24.671
36	432.073,1 302.175,908	37	432.075,79 302.176,783	2.829

\*\* Lungimile segmentelor sunt determinate în planul de proiecție Stereo 70 și sunt rotunjite la 1 milimetru.

\*\*\* Distanța dintre puncte este formată din segmente cumulate ce sunt mai mici decât valoarea 1 milimetru.





**DATE DESPRE IMOBILUL NR. 10852**

Oficiul de Cadastru și Publicitate Imobiliară DOLJ  
Biroul de Cadastru și Publicitate Imobiliară Craiova

**A. Partea I. Descrierea imobilului**

TEREN Necunoscut

Adresa: Loc. Urieni, Str Decebal, Nr. 95, Jud. Dolj

Nr. Crt	Nr cadastral Nr. topografic	Suprafața* (mp)	Observații / Referințe
A1	32229	2.113	Sector cadastral:10 Teren imprejmuit; Conform PUG aprobat prin HCL 28/2015, suprafata intravilan =1478 mp, suprafata extravilan = 635mp.

**Construcții**

Crt	Nr cadastral Nr. topografic	Adresa	Observații / Referințe
A1.1	32229-C1	Loc. Urieni, Str Decebal, Nr. 95, Jud. Dolj	Nr. niveluri:1; S. construita la sol:131 mp;

**B. Partea II. Proprietari și acte**

Inscrieri privitoare la dreptul de proprietate și alte drepturi reale		Referințe
<b>210966 / 14/10/2020</b>		
Act Notarial nr. CONTRACT DE VANZARE AUT NR 1930, din 12/10/2020 emis de Diaconu Laura;		
B1	Intabulare, drept de PROPRIETATE, dobandit prin Conventie, cota actuala 1/1, cota initiala 1/1 1) GHITA MARIN 2) Ghita Ileana	A1, A1.1

**C. Partea III. SARCINI .**

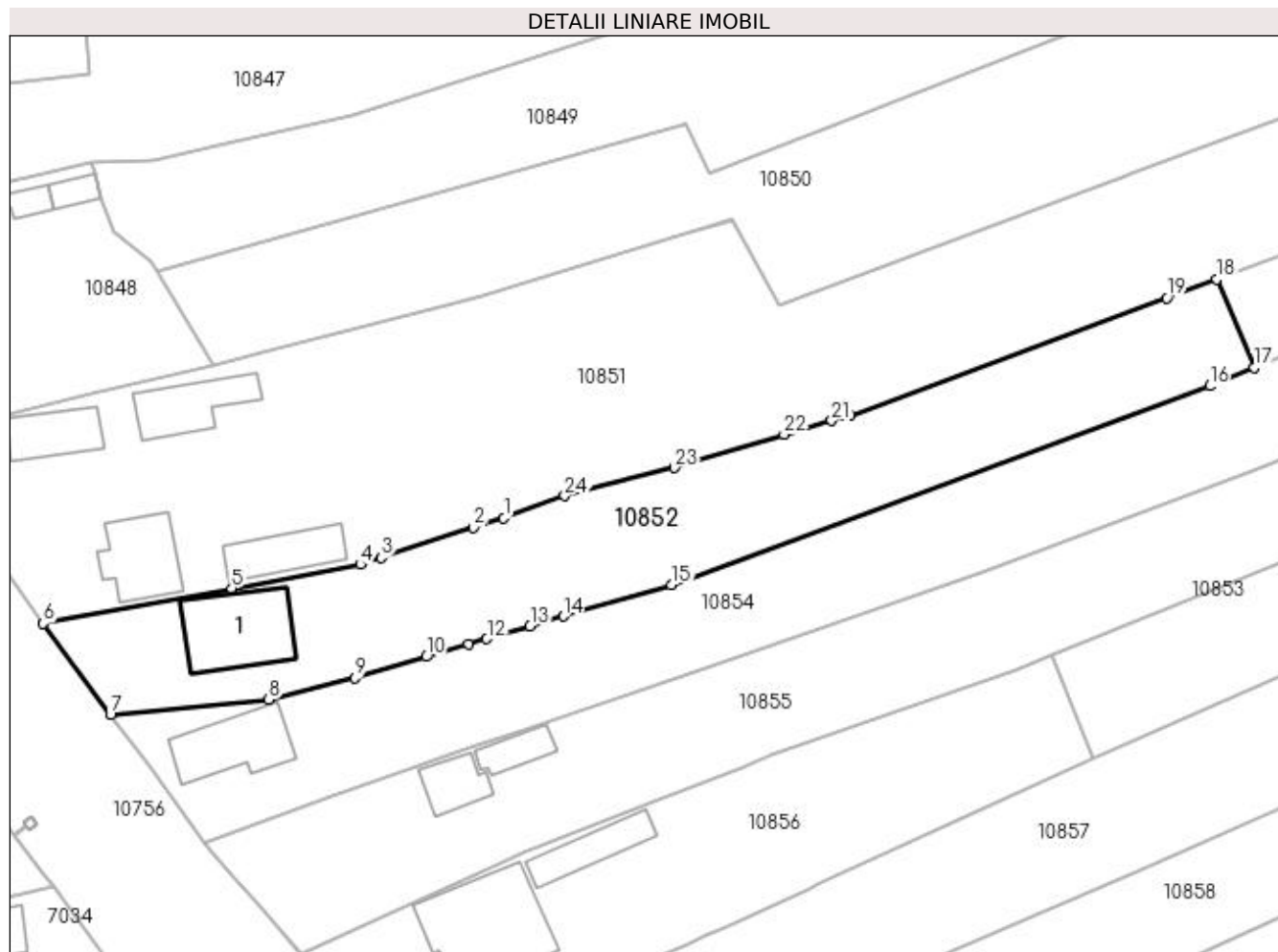
Inscrieri privind dezmembramintele dreptului de proprietate, drepturi reale de garanție și sarcini	Referințe
NU SUNT	

## Anexa Nr. 1 La Partea I

## Teren

Nr cadastral	Suprafața (mp)*	Observații / Referințe
32229	2.113	Conform PUG aprobat prin HCL 28/2015, suprafata intravilan =1478 mp, suprafata extravilan = 635mp.

\* Suprafața este determinată în planul de proiecție Stereo 70.



## Date referitoare la teren

Crt	Categorie folosință	Intra vilan	Suprafața (mp)	Tarla	Parcelă	Nr. topo	Observații / Referințe
1	curți construcții	DA	791	11	202	-	Imobil împrejmuit parțial cu gard de beton, gard plasa sarma și gard de lemn
2	livada	DA	687	11	202/1	-	Imobil împrejmuit parțial cu gard plasa sarma
3	livada	NU	635	11	202/1	-	Imobil împrejmuit parțial cu gard plasa sarma

## Date referitoare la construcții

Crt	Număr	Destinație construcție	Supraf. (mp)	Situație juridică	Observații / Referințe
A1.1	32229-C1	construcții de locuințe	131	Cu acte	Nr. niveluri:1; S. construita la sol:131 mp;

## Lungime Segmente

1) Valorile lungimilor segmentelor sunt obținute din proiecție în plan.

Punct început	X / Y	Punct sfârșit	X / Y	Lungime segment (** (m)
1	432.091,562 302.181,914	2	432.087,682 302.180,652	4.08

Punct început	X / Y	Punct sfârșit	X / Y	Lungime segment (** (m)
2	432.087,682 302.180,652	3	432.075,79 302.176,783	12.506

Punct început	X / Y	Punct sfârșit	X / Y	Lungime segment (** (m)	Punct început	X / Y	Punct sfârșit	X / Y	Lungime segment (** (m)
3	432.075,79 302.176,783	4	432.073,1 302.175,908	2.829	4	432.073,1 302.175,908	5	432.056,541 302.172,832	16.842
5	432.056,541 302.172,832	6	432.032,285 302.168,326	24.671	6	432.032,285 302.168,326	7	432.040,921 302.156,544	14.608
7	432.040,921 302.156,544	8	432.061,314 302.158,522	20.489	8	432.061,314 302.158,522	9	432.072,429 302.161,301	11.457
9	432.072,429 302.161,301	10	432.081,616 302.164,025	9.582	10	432.081,616 302.164,025	11	432.087,038 302.165,633	5.655
11	432.087,038 302.165,633	12	432.089,396 302.166,332	2.459	12	432.089,396 302.166,332	13	432.094,958 302.167,981	5.801
13	432.094,958 302.167,981	14	432.099,227 302.169,247	4.453	14	432.099,227 302.169,247	15	432.113,199 302.173,264	14.538
15	432.113,199 302.173,264	16	432.182,457 302.198,881	73.844	16	432.182,457 302.198,881	17	432.188,156 302.201,235	6.166
17	432.188,156 302.201,235	18	432.183,382 302.212,645	12.368	18	432.183,382 302.212,645	19	432.176,942 302.210,23	6.878
19	432.176,942 302.210,23	20	432.136,15 302.195,099	43.508	20	432.136,15 302.195,099	21	432.133,77 302.194,432	2.472
21	432.133,77 302.194,432	22	432.127,684 302.192,627	6.348	22	432.127,684 302.192,627	23	432.113,577 302.188,349	14.741
23	432.113,577 302.188,349	24	432.099,452 302.184,745	14.578	24	432.099,452 302.184,745	1	432.091,562 302.181,914	8.383

\*\* Lungimile segmentelor sunt determinate în planul de proiecție Stereo 70 și sunt rotunjite la 1 milimetru.

\*\*\* Distanța dintre puncte este formată din segmente cumulate ce sunt mai mici decât valoarea 1 milimetru.



**DATE DESPRE IMOBILUL NR. 10853**

Oficiul de Cadastru și Publicitate Imobiliară DOLJ  
Biroul de Cadastru și Publicitate Imobiliară Craiova

**A. Partea I. Descrierea imobilului**

TEREN Extravilan

Adresa: Jud. Dolj, T11, P202/2

Nr. Crt	Nr cadastral Nr. topografic	Suprafața* (mp)	Observații / Referințe
A1		5.715	Sector cadastral:10 Teren neimprejmuit;

**B. Partea II. Proprietari și acte**

Inscrieri privitoare la dreptul de proprietate și alte drepturi reale	Referințe
/	
Act Normativ nr. Legea 7, din 13/03/1996 emis de PARLAMENTUL ROMÂNIEI (art. 13. alin 14);	
B1	A1
Intabulare, drept de PROPRIETATE, dobandit prin Lege, cota actuala 1/1, cota initiala 1/1	
1) COMUNA TESLUI-Rezerva comisiei locale de fond funciar, CIF:4553330	

**C. Partea III. SARCINI .**

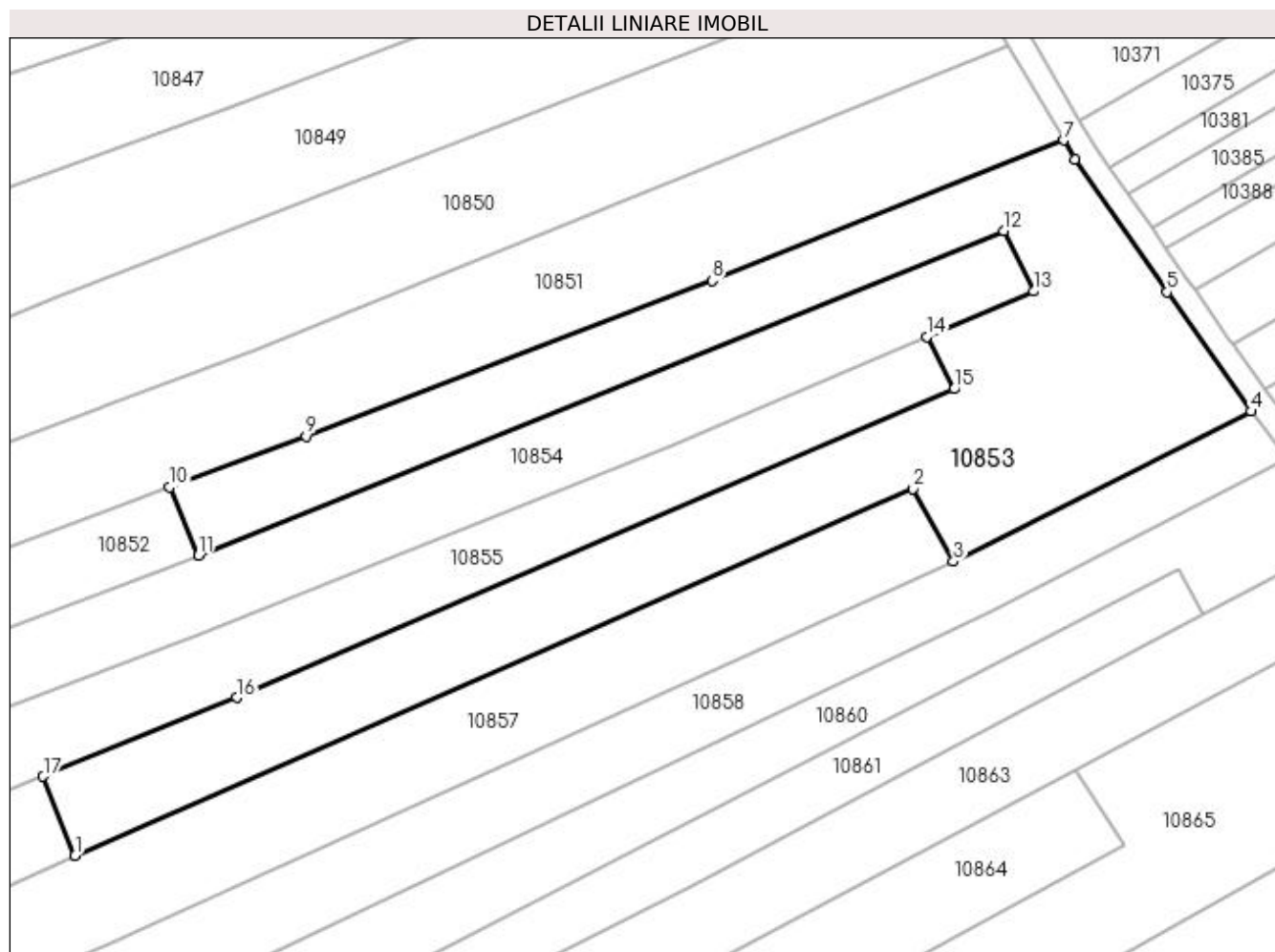
Inscrieri privind dezmembramintele dreptului de proprietate, drepturi reale de garanție și sarcini	Referințe
NU SUNT	

## Anexa Nr. 1 La Partea I

## Teren

Nr cadastral	Suprafața (mp)*	Observații / Referințe
	5.715	

\* Suprafața este determinată în planul de proiecție Stereo 70.



## Date referitoare la teren

Crt	Categorie folosință	Intravilan	Suprafața (mp)	Tarla	Parcelă	Nr. topo	Observații / Referințe
1	arabil	NU	5.715	11	202/2	-	

## Lungime Segmente

1) Valorile lungimilor segmentelor sunt obținute din proiecție în plan.

Punct început	X / Y	Punct sfârșit	X / Y	Lungime segment (** (m)
1	432.167,499 302.151,003	2	432.307,851 302.212,428	153.205
2	432.307,851 302.212,428	3	432.314,59 302.200,237	13.93
3	432.314,59 302.200,237	4	432.364,396 302.225,334	55.772
4	432.364,396 302.225,334	5	432.350,336 302.245,325	24.44
5	432.350,336 302.245,325	6	432.334,869 302.267,528	27.059

Punct început	X / Y	Punct sfârșit	X / Y	Lungime segment (** (m)
6	432.334,869 302.267,528	7	432.332,996 302.270,718	3.699
7	432.332,996 302.270,718	8	432.274,144 302.247,214	63.372
8	432.274,144 302.247,214	9	432.206,158 302.221,184	72.799
9	432.206,158 302.221,184	10	432.183,382 302.212,645	24.324
10	432.183,382 302.212,645	11	432.188,156 302.201,235	12.368
11	432.188,156 302.201,235	12	432.323,0 302.255,582	145.384
12	432.323,0 302.255,582	13	432.327,986 302.245,423	11.317
13	432.327,986 302.245,423	14	432.310,128 302.237,822	19.408
14	432.310,128 302.237,822	15	432.314,686 302.229,086	9.854
15	432.314,686 302.229,086	16	432.194,55 302.177,433	130.77
16	432.194,55 302.177,433	17	432.162,163 302.164,275	34.958
17	432.162,163 302.164,275	1	432.167,499 302.151,003	14.305

\*\* Lungimile segmentelor sunt determinate în planul de proiecție Stereo 70 și sunt rotunjite la 1 milimetru.

\*\*\* Distanța dintre puncte este formată din segmente cumulate ce sunt mai mici decât valoarea 1 milimetru.





**DATE DESPRE IMOBILUL NR. 10854**

Oficiul de Cadastru și Publicitate Imobiliară DOLJ  
Biroul de Cadastru și Publicitate Imobiliară Craiova

**A. Partea I. Descrierea imobilului**

TEREN Necunoscut

Adresa: Loc. Urieni, Jud. Dolj, T11, P203, 204, 204/1

Nr. Crt	Nr cadastral Nr. topografic	Suprafața* (mp)	Observații / Referințe
A1		3.720	Sector cadastral:10 Teren împrejmuit; Conform PUG aprobat prin HCL 28/2015, suprafata intravilan =1314 mp, suprafata extravilan = 2406mp.

**Construcții**

Crt	Nr cadastral Nr. topografic	Adresa	Observații / Referințe
A1.1		Loc. Urieni, Jud. Dolj, T11, P203, 204, 204/1	Nr. niveluri:1; S. construita la sol:98 mp;

**B. Partea II. Proprietari și acte**

Inscrieri privitoare la dreptul de proprietate și alte drepturi reale		Referințe
/		
Act Administrativ nr. TDP 931-59538, din 23/02/1995 emis de CJSDPAT DOLJ;		
B1	Intabulare, drept de PROPRIETATE, dobandit prin Reconstituire, cota actuala 1/1, cota initiala 1/1 1) SMARANDACHE MARIN, LIPSA CNP	A1
Act Normativ nr. Legea 7, din 13/03/1996 emis de PARLAMENTUL ROMÂNIEI;		
B2	Intabulare, drept de PROPRIETATE, dobandit prin Lege, cota actuala 1/1, cota initiala 1/1 1) SMARANDACHE MARIN, LIPSA CNP	A1.1

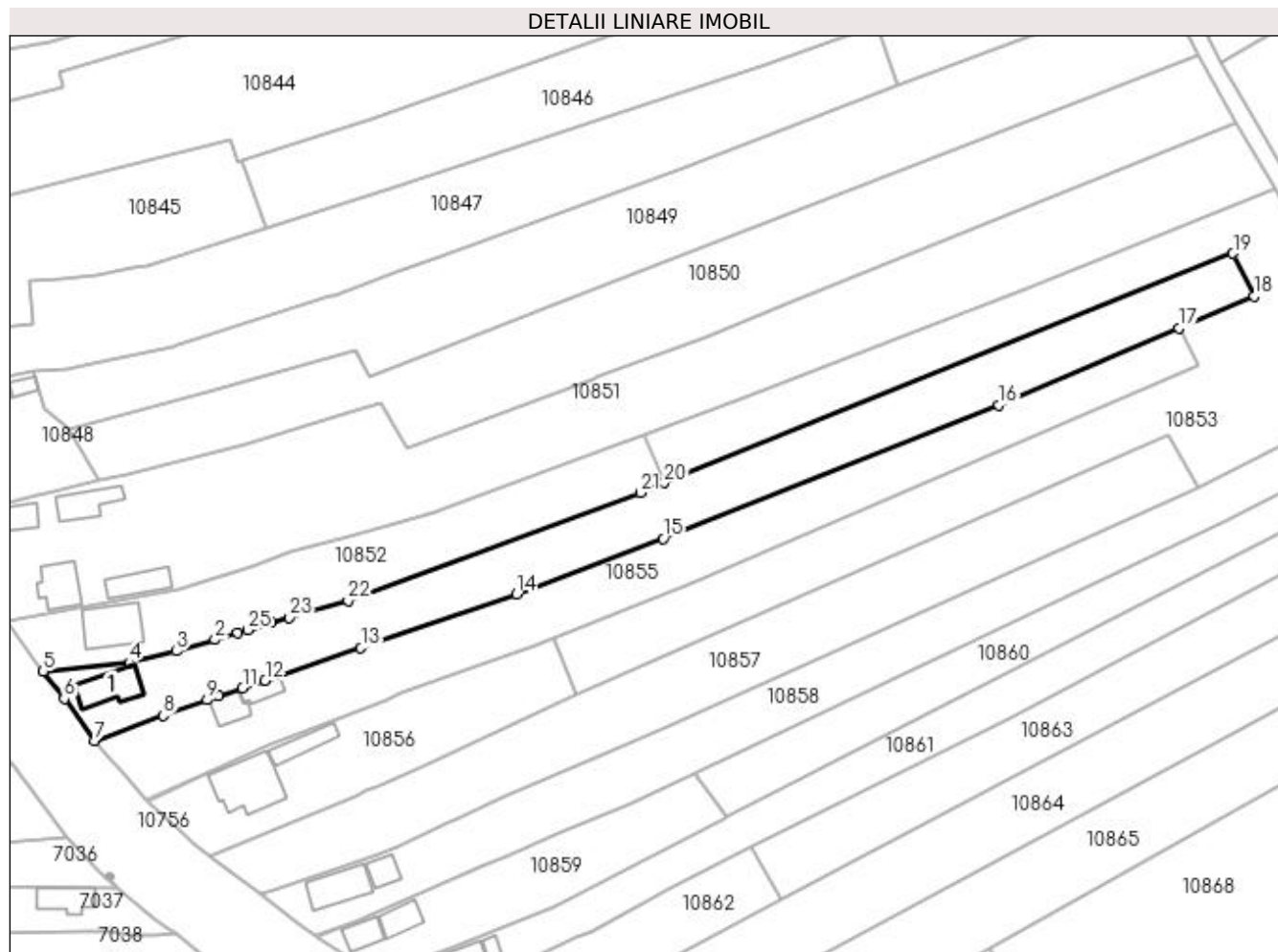
**C. Partea III. SARCINI .**

Inscrieri privind dezmembramintele dreptului de proprietate, drepturi reale de garanție și sarcini	Referințe
NU SUNT	

**Anexa Nr. 1 La Partea I****Teren**

Nr cadastral	Suprafața (mp)*	Observații / Referințe
	3.720	Conform PUG aprobat prin HCL 28/2015, suprafata intravilan =1314 mp, suprafata extravilan = 2406mp.

\* Suprafața este determinată în planul de proiecție Stereo 70.

**Date referitoare la teren**

Crt	Categorie folosință	Intra vilan	Suprafața (mp)	Tarla	Parcelă	Nr. topo	Observații / Referințe
1	curți constructii	DA	580	11	203	-	
2	arabil	DA	72	11	204	-	
3	arabil	DA	662	11	204/1	-	
4	arabil	NU	2.406	11	204/1	-	

**Date referitoare la construcții**

Crt	Număr	Destinație construcție	Supraf. (mp)	Situație juridică	Observații / Referințe
A1.1		construcții de locuințe	98	Cu acte	Nr. niveluri:1; S. construita la sol:98 mp;

**Lungime Segmente**

1) Valorile lungimilor segmentelor sunt obținute din proiecție în plan.

Punct început	X / Y	Punct sfârșit	X / Y	Lungime segment (** (m)
1	432.087,038 302.165,633	2	432.081,616 302.164,025	5.655

Punct început	X / Y	Punct sfârșit	X / Y	Lungime segment (** (m)
2	432.081,616 302.164,025	3	432.072,429 302.161,301	9.582

Punct început	X / Y	Punct sfârșit	X / Y	Lungime segment (** (m)
3	432.072,429 302.161,301	4	432.061,314 302.158,522	11.457
5	432.040,921 302.156,544	6	432.045,871 302.150,0	8.205
7	432.053,096 302.140,091	8	432.069,411 302.145,997	17.351
9	432.079,736 302.149,735	10	432.082,593 302.150,699	3.015
11	432.088,186 302.152,585	12	432.093,501 302.154,378	5.609
13	432.116,269 302.162,057	14	432.153,201 302.174,825	39.077
15	432.187,954 302.187,983	16	432.267,466 302.219,665	85.592
17	432.310,128 302.237,822	18	432.327,986 302.245,423	19.408
19	432.323,0 302.255,582	20	432.188,156 302.201,235	145.384
21	432.182,457 302.198,881	22	432.113,199 302.173,264	73.844
23	432.099,227 302.169,247	24	432.094,958 302.167,981	4.453
25	432.089,396 302.166,332	1	432.087,038 302.165,633	2.459

Punct început	X / Y	Punct sfârșit	X / Y	Lungime segment (** (m)
4	432.061,314 302.158,522	5	432.040,921 302.156,544	20.489
6	432.045,871 302.150,0	7	432.053,096 302.140,091	12.263
8	432.069,411 302.145,997	9	432.079,736 302.149,735	10.981
10	432.082,593 302.150,699	11	432.088,186 302.152,585	5.902
12	432.093,501 302.154,378	13	432.116,269 302.162,057	24.028
14	432.153,201 302.174,825	15	432.187,954 302.187,983	37.161
16	432.267,466 302.219,665	17	432.310,128 302.237,822	46.365
18	432.327,986 302.245,423	19	432.323,0 302.255,582	11.317
20	432.188,156 302.201,235	21	432.182,457 302.198,881	6.166
22	432.113,199 302.173,264	23	432.099,227 302.169,247	14.538
24	432.094,958 302.167,981	25	432.089,396 302.166,332	5.801

\*\* Lungimile segmentelor sunt determinate în planul de proiecție Stereo 70 și sunt rotunjite la 1 milimetru.

\*\*\* Distanța dintre puncte este formată din segmente cumulate ce sunt mai mici decât valoarea 1 milimetru.



**DATE DESPRE IMOBILUL NR. 10855**

Oficiul de Cadastru și Publicitate Imobiliară DOLJ  
Biroul de Cadastru și Publicitate Imobiliară Craiova

**A. Partea I. Descrierea imobilului**

TEREN Necunoscut

Adresa: Loc. Urieni, Jud. Dolj, T11, P205, 206, 206/1

Nr. Crt	Nr cadastral Nr. topografic	Suprafața* (mp)	Observații / Referințe
A1		3.397	Sector cadastral:10 Teren imprejmuit; Conform PUG aprobat prin HCL 28/2015, suprafata intravilan =1381 mp, suprafata extravilan = 2016mp.

**Construcții**

Crt	Nr cadastral Nr. topografic	Adresa	Observații / Referințe
A1.1		Loc. Urieni, Jud. Dolj, T11, P205, 206, 206/1	Nr. niveluri:1; S. construita la sol:48 mp;
A1.2		Loc. Urieni, Jud. Dolj, T11, P205, 206, 206/1	Nr. niveluri:1; S. construita la sol:36 mp;

**B. Partea II. Proprietari și acte**

Inscrieri privitoare la dreptul de proprietate și alte drepturi reale		Referințe
/		
Act Administrativ nr. TDP 699-15093, din 26/01/1995 emis de CJSDPAT DOLJ (Defunct conform certificat de deces seria D10, nr. 965644, data 09.11.2020);		
B1	Intabulare, drept de PROPRIETATE, dobandit prin Reconstituire, cota actuala 1/1, cota initiala 1/1 1) VLĂDUȚOIA ION, LIPSA CNP 2) STAMIN IOANA, LIPSA CNP 3) DIACONU ELENA, LIPSA CNP 4) VLĂDUȚOIA GHEORGHE DEFUNCT:Da	A1
Act Normativ nr. Legea 7, din 13/03/1996 emis de PARLAMENTUL ROMÂNIEI;		
B2	Intabulare, drept de PROPRIETATE, dobandit prin Lege, cota actuala 1/1, cota initiala 1/1 1) VLĂDUȚOIA ION, LIPSA CNP 2) STAMIN IOANA, LIPSA CNP 3) DIACONU ELENA, LIPSA CNP 4) VLĂDUȚOIA GHEORGHE DEFUNCT:Da	A1.1, A1.2

**C. Partea III. SARCINI .**

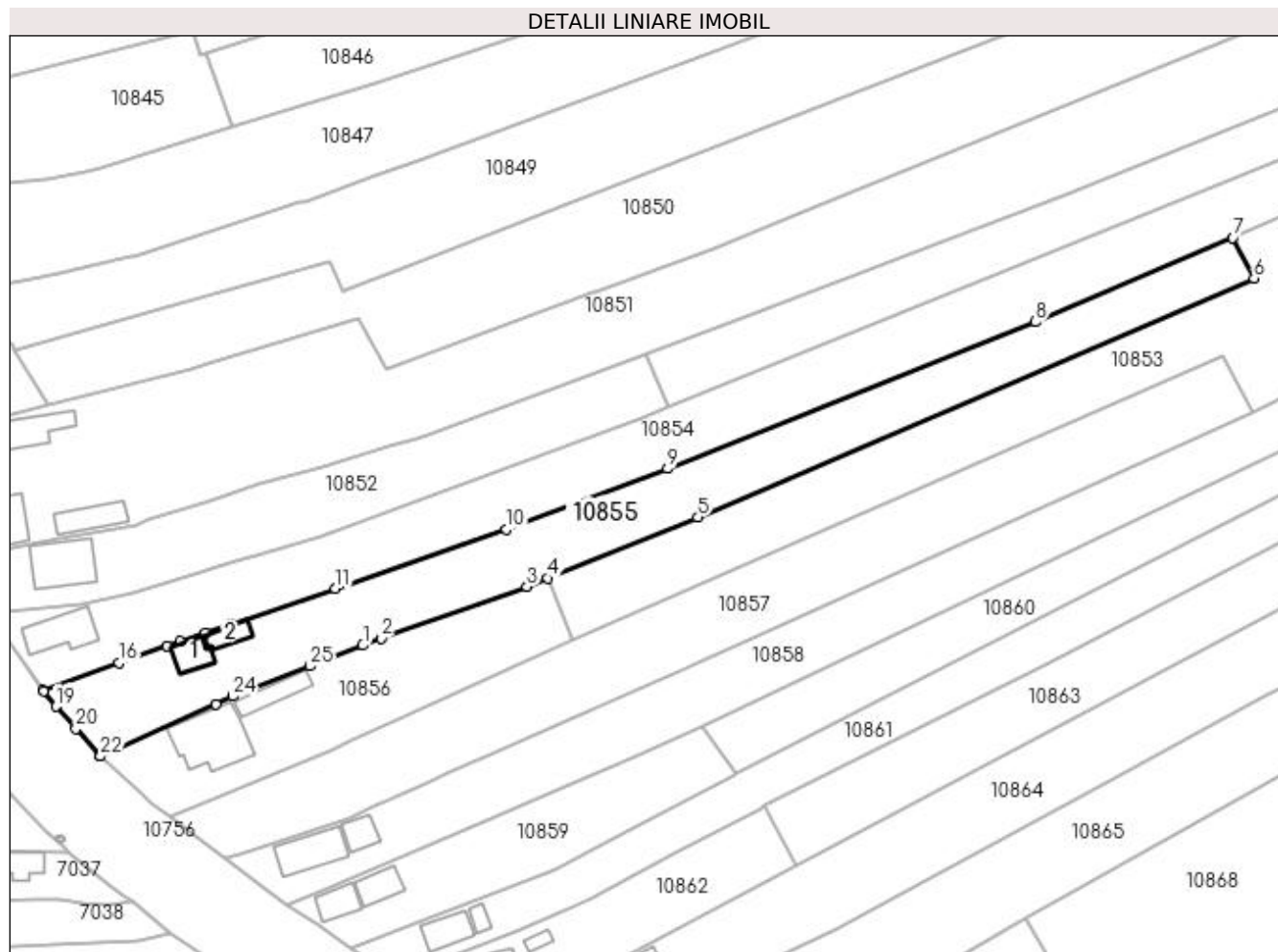
Inscrieri privind dezmembramintele dreptului de proprietate, drepturi reale de garanție și sarcini	Referințe
NU SUNT	

## Anexa Nr. 1 La Partea I

## Teren

Nr cadastral	Suprafața (mp)*	Observații / Referințe
	3.397	Conform PUG aprobat prin HCL 28/2015, suprafata intravilan =1381 mp, suprafata extravilan = 2016mp.

\* Suprafața este determinată în planul de proiecție Stereo 70.



## Date referitoare la teren

Crt	Categorie folosință	Intra vilan	Suprafața (mp)	Tarla	Parcelă	Nr. topo	Observații / Referințe
1	curți construcții	DA	270	11	205	-	
2	arabil	DA	225	11	206	-	
3	arabil	DA	886	11	206/1	-	
4	arabil	NU	2.016	11	206/1	-	

## Date referitoare la construcții

Crt	Număr	Destinație construcție	Supraf. (mp)	Situație juridică	Observații / Referințe
A1.1		construcții de locuințe	48	Cu acte	Nr. niveluri:1; S. construita la sol:48 mp;
A1.2		construcții anexa	36	Cu acte	Nr. niveluri:1; S. construita la sol:36 mp;

## Lungime Segmente

1) Valorile lungimilor segmentelor sunt obținute din proiecție în plan.

Punct început	X / Y	Punct sfârșit	X / Y	Lungime segment (** (m)	Punct început	X / Y	Punct sfârșit	X / Y	Lungime segment (** (m)

Punct început	X / Y	Punct sfârșit	X / Y	Lungime segment (** (m)
1	432.122,157 302.149,792	2	432.126,074 302.151,325	4.206
3	432.157,635 302.162,436	4	432.162,163 302.164,275	4.887
5	432.194,55 302.177,433	6	432.314,686 302.229,086	130.77
7	432.310,128 302.237,822	8	432.267,466 302.219,665	46.365
9	432.187,954 302.187,983	10	432.153,201 302.174,825	37.161
11	432.116,269 302.162,057	12	432.093,501 302.154,378	24.028
13	432.088,186 302.152,585	14	432.082,593 302.150,699	5.902
15	432.079,736 302.149,735	16	432.069,411 302.145,997	10.981
17	432.053,096 302.140,091	18	432.053,21 302.139,934	0.194
19	432.055,896 302.136,612	20	432.060,156 302.131,787	6.436
21	432.065,451 302.125,896	22	432.065,507 302.125,847	0.074
23	432.090,4 302.137,103	24	432.094,099 302.138,813	4.075
25	432.110,773 302.145,338	1	432.122,157 302.149,792	12.224

Punct început	X / Y	Punct sfârșit	X / Y	Lungime segment (** (m)
2	432.126,074 302.151,325	3	432.157,635 302.162,436	33.46
4	432.162,163 302.164,275	5	432.194,55 302.177,433	34.958
6	432.314,686 302.229,086	7	432.310,128 302.237,822	9.854
8	432.267,466 302.219,665	9	432.187,954 302.187,983	85.592
10	432.153,201 302.174,825	11	432.116,269 302.162,057	39.077
12	432.093,501 302.154,378	13	432.088,186 302.152,585	5.609
14	432.082,593 302.150,699	15	432.079,736 302.149,735	3.015
16	432.069,411 302.145,997	17	432.053,096 302.140,091	17.351
18	432.053,21 302.139,934	19	432.055,896 302.136,612	4.272
20	432.060,156 302.131,787	21	432.065,451 302.125,896	7.921
22	432.065,507 302.125,847	23	432.090,4 302.137,103	27.32
24	432.094,099 302.138,813	25	432.110,773 302.145,338	17.905

\*\* Lungimile segmentelor sunt determinate în planul de proiecție Stereo 70 și sunt rotunjite la 1 milimetru.

\*\*\* Distanța dintre puncte este formată din segmente cumulate ce sunt mai mici decât valoarea 1 milimetru.





**DATE DESPRE IMOBILUL NR. 10856**

Oficiul de Cadastru și Publicitate Imobiliară DOLJ  
Biroul de Cadastru și Publicitate Imobiliară Craiova

**A. Partea I. Descrierea imobilului**

TEREN Necunoscut

Adresa: Loc. Urieni, Jud. Dolj, T11, P207, 208

Nr. Crt	Nr cadastral Nr. topografic	Suprafața* (mp)	Observații / Referințe
A1		1.740	Sector cadastral:10 Teren imprejmuit; Conform PUG aprobat prin HCL 28/2015, suprafata intravilan = 1527mp, suprafata extravilan =213 mp.

**Construcții**

Crt	Nr cadastral Nr. topografic	Adresa	Observații / Referințe
A1.1		Loc. Urieni, Jud. Dolj, T11, P207, 208	Nr. niveluri:1; S. construita la sol:173 mp;
A1.2		Loc. Urieni, Jud. Dolj, T11, P207, 208	Nr. niveluri:1; S. construita la sol:62 mp;

**B. Partea II. Proprietari și acte**

Inscrieri privitoare la dreptul de proprietate și alte drepturi reale		Referințe
/		
Act Administrativ nr. TDP 577-2198, din 11/04/1994 emis de CJSDPAT DOLJ;		
B1	Intabulare, drept de PROPRIETATE, dobandit prin Reconstituire, cota actuala 1/1, cota initiala 1/1 1) GHEORGHICĂ MARIN, LIPSA CNP 2) GHIȚĂ SMARANDACHE, LIPSA CNP	A1
Act Normativ nr. Legea 7, din 13/03/1996 emis de PARLAMENTUL ROMÂNIEI;		
B2	Intabulare, drept de PROPRIETATE, dobandit prin Lege, cota actuala 1/1, cota initiala 1/1 1) GHEORGHICĂ MARIN, LIPSA CNP 2) GHIȚĂ SMARANDACHE, LIPSA CNP	A1.1, A1.2

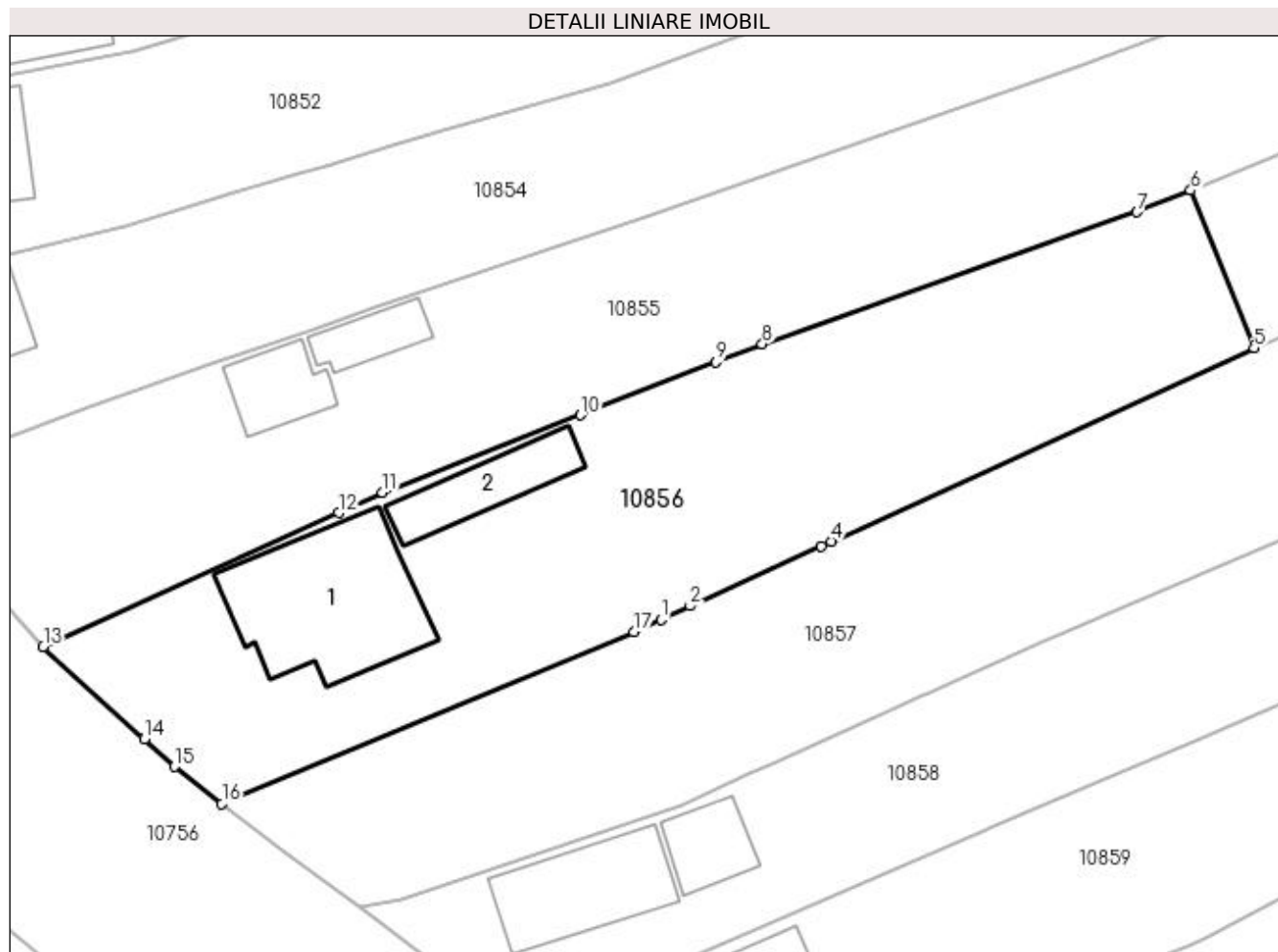
**C. Partea III. SARCINI .**

Inscrieri privind dezmembramintele dreptului de proprietate, drepturi reale de garanție și sarcini	Referințe
NU SUNT	

**Anexa Nr. 1 La Partea I****Teren**

Nr cadastral	Suprafața (mp)*	Observații / Referințe
	1.740	Conform PUG aprobat prin HCL 28/2015, suprafața intravilan = 1527mp, suprafața extravilan = 213 mp.

\* Suprafața este determinată în planul de proiecție Stereo 70.

**Date referitoare la teren**

Crt	Categorie folosință	Intra vilan	Suprafața (mp)	Tarla	Parcelă	Nr. topo	Observații / Referințe
1	curți construcții	DA	858	11	207	-	
2	arabil	DA	669	11	208	-	
3	arabil	NU	213	11	208	-	

**Date referitoare la construcții**

Crt	Număr	Destinație construcție	Supraf. (mp)	Situație juridică	Observații / Referințe
A1.1		construcții de locuințe	173	Cu acte	Nr. niveluri:1; S. construita la sol:173 mp;
A1.2		construcții anexa	62	Cu acte	Nr. niveluri:1; S. construita la sol:62 mp;

**Lungime Segmente**

1) Valorile lungimilor segmentelor sunt obținute din proiecție în plan.

Punct început	X / Y	Punct sfârșit	X / Y	Lungime segment (** (m)
1	432.117,536 302.128,127	2	432.120,007 302.129,258	2.718

Punct început	X / Y	Punct sfârșit	X / Y	Lungime segment (** (m)
2	432.120,007 302.129,258	3	432.131,047 302.134,313	12.142
3	432.131,047 302.134,313	4	432.131,908 302.134,707	0.947
4	432.131,908 302.134,707	5	432.167,499 302.151,003	39.144
5	432.167,499 302.151,003	6	432.162,163 302.164,275	14.305
6	432.162,163 302.164,275	7	432.157,635 302.162,436	4.887
7	432.157,635 302.162,436	8	432.126,074 302.151,325	33.46
8	432.126,074 302.151,325	9	432.122,157 302.149,792	4.206
9	432.122,157 302.149,792	10	432.110,773 302.145,338	12.224
10	432.110,773 302.145,338	11	432.094,099 302.138,813	17.905
11	432.094,099 302.138,813	12	432.090,4 302.137,103	4.075
12	432.090,4 302.137,103	13	432.065,507 302.125,847	27.32
13	432.065,507 302.125,847	14	432.074,026 302.118,051	11.548
14	432.074,026 302.118,051	15	432.076,566 302.115,727	3.443
15	432.076,566 302.115,727	16	432.080,549 302.112,605	5.061
16	432.080,549 302.112,605	17	432.115,249 302.127,08	37.598
17	432.115,249 302.127,08	1	432.117,536 302.128,127	2.515

\*\* Lungimile segmentelor sunt determinate în planul de proiecție Stereo 70 și sunt rotunjite la 1 milimetru.

\*\*\* Distanța dintre puncte este formată din segmente cumulate ce sunt mai mici decât valoarea 1 milimetru.



**DATE DESPRE IMOBILUL NR. 10857**

Oficiul de Cadastru și Publicitate Imobiliară DOLJ  
Biroul de Cadastru și Publicitate Imobiliară Craiova

**A. Partea I. Descrierea imobilului**

TEREN Necunoscut

Adresa: Loc. Urieni, Jud. Dolj, T11/1, 11, P209, 210/211, 211/1

Nr. Crt	Nr cadastral Nr. topografic	Suprafața* (mp)	Observații / Referințe
A1		3.614	Sector cadastral:10 Teren imprejmuit; Conform PUG aprobat prin HCL 28/2015, suprafata intravilan = 1104mp, suprafata extravilan =2510 mp.

**B. Partea II. Proprietari și acte**

Inscrieri privitoare la dreptul de proprietate și alte drepturi reale	Referințe
/	
Act Administrativ nr. TDP 592-2198, din 04/05/1994 emis de CJSDPAT DOLJ;	
B1	A1
Intabulare, drept de PROPRIETATE, dobandit prin Reconstituire, cota actuala 1/1, cota initiala 1/1 1) VLĂDUȚOIA DUMITRU, LIPSA CNP	

**C. Partea III. SARCINI .**

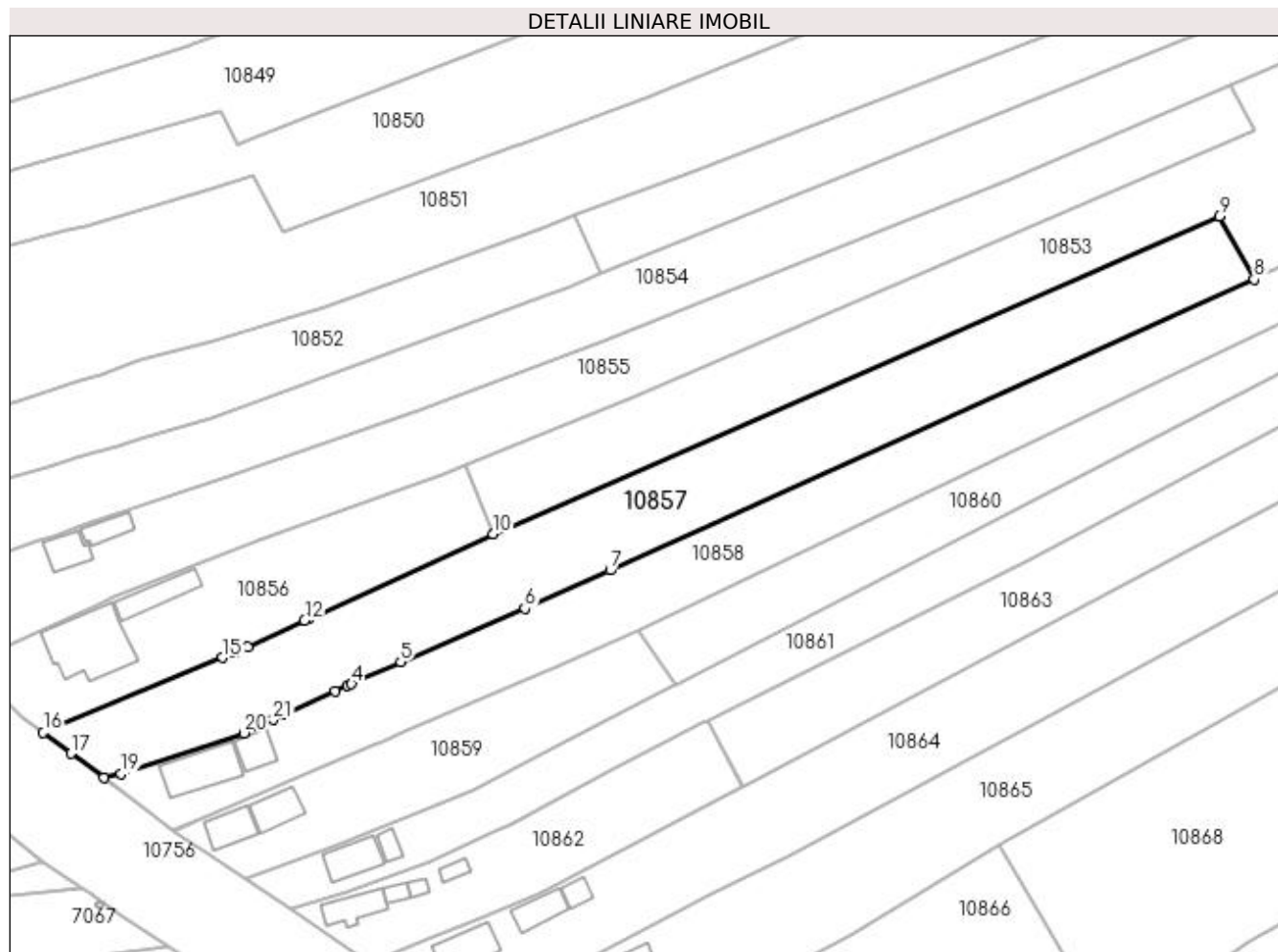
Inscrieri privind dezmembramintele dreptului de proprietate, drepturi reale de garanție și sarcini	Referințe
NU SUNT	

## Anexa Nr. 1 La Partea I

## Teren

Nr cadastral	Suprafața (mp)*	Observații / Referințe
	3.614	Conform PUG aprobat prin HCL 28/2015, suprafața intravilan = 1104mp, suprafața extravilan = 2510 mp.

\* Suprafața este determinată în planul de proiecție Stereo 70.



## Date referitoare la teren

Crt	Categorie folosință	Intra vilan	Suprafața (mp)	Tarla	Parcelă	Nr. topo	Observații / Referințe
1	curți construcții	DA	521	11/1	209	-	
2	arabil	DA	236	11/1	210/211	-	
3	arabil	DA	347	11	211/1	-	
4	arabil	NU	2.510	11	211/1	-	

## Lungime Segmente

1) Valorile lungimilor segmentelor sunt obținute din proiecție în plan.

Punct început	X / Y	Punct sfârșit	X / Y	Lungime segment (** (m))
1	432.126,918 302.116,032	2	432.136,976 302.120,581	11.039
3	432.139,392 302.121,674	4	432.140,15 302.122,016	0.832
5	432.149,624 302.126,301	6	432.173,657 302.136,588	26.142

Punct început	X / Y	Punct sfârșit	X / Y	Lungime segment (** (m))
2	432.136,976 302.120,581	3	432.139,392 302.121,674	2.652
4	432.140,15 302.122,016	5	432.149,624 302.126,301	10.398
6	432.173,657 302.136,588	7	432.190,137 302.144,031	18.083

Punct început	X / Y	Punct sfârșit	X / Y	Lungime segment (** (m)
7	432.190,137 302.144,031	8	432.314,59 302.200,237	136.556
9	432.307,851 302.212,428	10	432.167,499 302.151,003	153.205
11	432.131,908 302.134,707	12	432.131,047 302.134,313	0.947
13	432.120,007 302.129,258	14	432.117,536 302.128,127	2.718
15	432.115,249 302.127,08	16	432.080,549 302.112,605	37.598
17	432.085,9 302.108,585	18	432.092,273 302.103,869	7.928
19	432.095,61 302.104,614	20	432.119,318 302.112,51	24.988
21	432.124,994 302.115,141	1	432.126,918 302.116,032	2.12

Punct început	X / Y	Punct sfârșit	X / Y	Lungime segment (** (m)
8	432.314,59 302.200,237	9	432.307,851 302.212,428	13.93
10	432.167,499 302.151,003	11	432.131,908 302.134,707	39.144
12	432.131,047 302.134,313	13	432.120,007 302.129,258	12.142
14	432.117,536 302.128,127	15	432.115,249 302.127,08	2.515
16	432.080,549 302.112,605	17	432.085,9 302.108,585	6.693
18	432.092,273 302.103,869	19	432.095,61 302.104,614	3.419
20	432.119,318 302.112,51	21	432.124,994 302.115,141	6.256

\*\* Lungimile segmentelor sunt determinate în planul de proiecție Stereo 70 și sunt rotunjite la 1 milimetru.

\*\*\* Distanța dintre puncte este formată din segmente cumulate ce sunt mai mici decât valoarea 1 milimetru.





**DATE DESPRE IMOBILUL NR. 10858**

Oficiul de Cadastru și Publicitate Imobiliară DOLJ  
Biroul de Cadastru și Publicitate Imobiliară Craiova

**A. Partea I. Descrierea imobilului**

TEREN Necunoscut

Adresa: Loc. Urieni, Jud. Dolj, T11, P212, 212/1

Nr. Crt	Nr cadastral Nr. topografic	Suprafața* (mp)	Observații / Referințe
A1		3.430	Sector cadastral:10 Teren imprejmuit; Conform PUG aprobat prin HCL 28/2015, suprafata intravilan =1364 mp, suprafata extravilan = 2066mp.

**Construcții**

Crt	Nr cadastral Nr. topografic	Adresa	Observații / Referințe
A1.1		Loc. Urieni, Jud. Dolj, T11, P212, 212/1	Nr. niveluri:1; S. construita la sol:99 mp;
A1.2		Loc. Urieni, Jud. Dolj, T11, P212, 212/1	Nr. niveluri:1; S. construita la sol:42 mp;

**B. Partea II. Proprietari și acte**

Inscrieri privitoare la dreptul de proprietate și alte drepturi reale		Referințe
/		
Act Administrativ nr. TDP 802 15011, din 26/01/1995 emis de CJSDPAT DOLJ;		
B1	Intabulare, drept de PROPRIETATE, dobandit prin Reconstituire, cota actuala 1/1, cota initiala 1/1 1) MITRUT IONEL, LIPSA CNP	A1
Act Normativ nr. Legea 7, din 13/03/1996 emis de PARLAMENTUL ROMÂNIEI;		
B2	Intabulare, drept de PROPRIETATE, dobandit prin Lege, cota actuala 1/1, cota initiala 1/1 1) MITRUT IONEL, LIPSA CNP	A1.1, A1.2

**C. Partea III. SARCINI .**

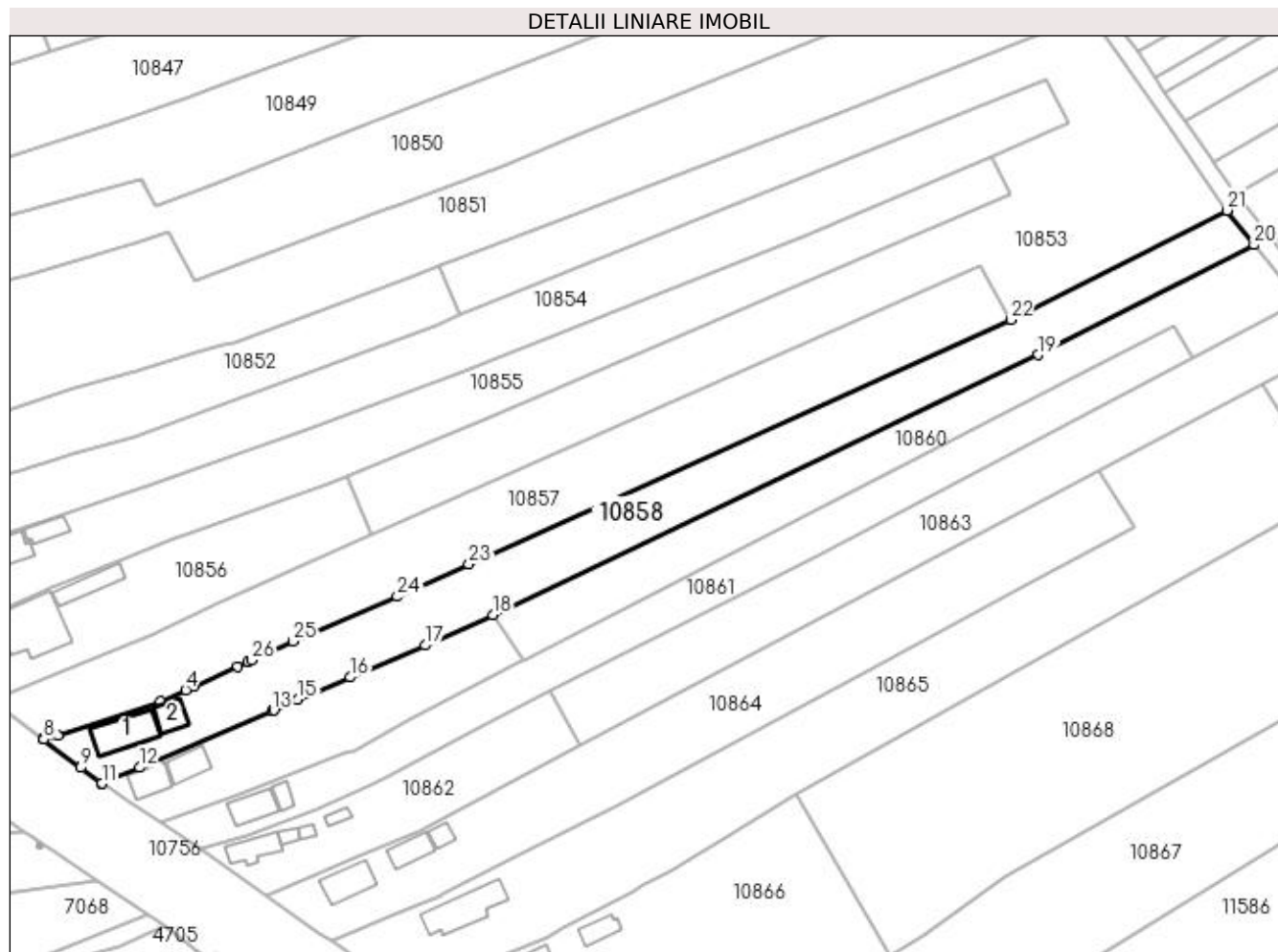
Inscrieri privind dezmembramintele dreptului de proprietate, drepturi reale de garanție și sarcini	Referințe
NU SUNT	

## Anexa Nr. 1 La Partea I

## Teren

Nr cadastral	Suprafața (mp)*	Observații / Referințe
	3.430	Conform PUG aprobat prin HCL 28/2015, suprafața intravilan = 1364 mp, suprafața extravilan = 2066mp.

\* Suprafața este determinată în planul de proiecție Stereo 70.



## Date referitoare la teren

Crt	Categorie folosință	Intra vilan	Suprafața (mp)	Tarla	Parcelă	Nr. topo	Observații / Referințe
1	curți construcții	DA	572	11	212	-	
2	arabil	DA	792	11	212/1	-	
3	arabil	NU	2.066	11	212/1	-	

## Date referitoare la construcții

Crt	Număr	Destinație construcție	Supraf. (mp)	Situație juridică	Observații / Referințe
A1.1		construcții de locuințe	99	Cu acte	Nr. niveluri:1; S. construita la sol:99 mp;
A1.2		construcții anexa	42	Cu acte	Nr. niveluri:1; S. construita la sol:42 mp;

## Lungime Segmente

1) Valorile lungimilor segmentelor sunt obținute din proiecție în plan.

Punct început	X / Y	Punct sfârșit	X / Y	Lungime segment (** (m)
1	432.139,392 302.121,674	2	432.136,976 302.120,581	2.652

Punct început	X / Y	Punct sfârșit	X / Y	Lungime segment (** (m)
2	432.136,976 302.120,581	3	432.126,918 302.116,032	11.039

Punct început	X / Y	Punct sfârșit	X / Y	Lungime segment (** (m)
3	432.126,918 302.116,032	4	432.124,994 302.115,141	2.12
5	432.119,318 302.112,51	6	432.095,61 302.104,614	24.988
7	432.092,273 302.103,869	8	432.092,361 302.103,804	0.109
9	432.100,929 302.097,323	10	432.105,521 302.093,775	5.803
11	432.105,728 302.093,636	12	432.114,498 302.097,32	9.512
13	432.144,949 302.110,395	14	432.145,28 302.110,537	0.36
15	432.150,848 302.112,927	16	432.162,859 302.118,043	13.055
17	432.180,032 302.125,39	18	432.195,573 302.132,399	17.048
19	432.321,059 302.192,142	20	432.370,573 302.217,44	55.602
21	432.364,396 302.225,334	22	432.314,59 302.200,237	55.772
23	432.190,137 302.144,031	24	432.173,657 302.136,588	18.083
25	432.149,624 302.126,301	26	432.140,15 302.122,016	10.398

Punct început	X / Y	Punct sfârșit	X / Y	Lungime segment (** (m)
4	432.124,994 302.115,141	5	432.119,318 302.112,51	6.256
6	432.095,61 302.104,614	7	432.092,273 302.103,869	3.419
8	432.092,361 302.103,804	9	432.100,929 302.097,323	10.743
10	432.105,521 302.093,775	11	432.105,728 302.093,636	0.249
12	432.114,498 302.097,32	13	432.144,949 302.110,395	33.139
14	432.145,28 302.110,537	15	432.150,848 302.112,927	6.059
16	432.162,859 302.118,043	17	432.180,032 302.125,39	18.679
18	432.195,573 302.132,399	19	432.321,059 302.192,142	138.982
20	432.370,573 302.217,44	21	432.364,396 302.225,334	10.024
22	432.314,59 302.200,237	23	432.190,137 302.144,031	136.556
24	432.173,657 302.136,588	25	432.149,624 302.126,301	26.142
26	432.140,15 302.122,016	1	432.139,392 302.121,674	0.832

\*\* Lungimile segmentelor sunt determinate în planul de proiecție Stereo 70 și sunt rotunjite la 1 milimetru.

\*\*\* Distanța dintre puncte este formată din segmente cumulate ce sunt mai mici decât valoarea 1 milimetru.



**DATE DESPRE IMOBILUL NR. 10859**

Oficiul de Cadastru și Publicitate Imobiliară DOLJ  
Biroul de Cadastru și Publicitate Imobiliară Craiova

**A. Partea I. Descrierea imobilului**

TEREN Intravilan

Adresa: Loc. Urieni, Jud. Dolj, T11, P213

Nr. Crt	Nr cadastral Nr. topografic	Suprafața* (mp)	Observații / Referințe
A1		1.361	Sector cadastral:10 Teren imprejmuit;

**Construcții**

Crt	Nr cadastral Nr. topografic	Adresa	Observații / Referințe
A1.1		Loc. Urieni, Jud. Dolj, T11, P213	Nr. niveluri:1; S. construita la sol:52 mp;
A1.2		Loc. Urieni, Jud. Dolj, T11, P213	Nr. niveluri:1; S. construita la sol:53 mp;

**B. Partea II. Proprietari și acte**

Inscrieri privitoare la dreptul de proprietate și alte drepturi reale		Referințe
/		
Act Normativ nr. Legea 7, din 13/03/1996 emis de PARLAMENTUL ROMÂNIEI (art. 13. alin 15);		
B1	Inscrierea provizorie, drept de PROPRIETATE, dobandit prin Lege, cota actuala 1/1, cota initiala 1/1 1) NEIDENTIFICAT NEIDENTIFICAT, CIF:00000000000000	A1, A1.1, A1.2

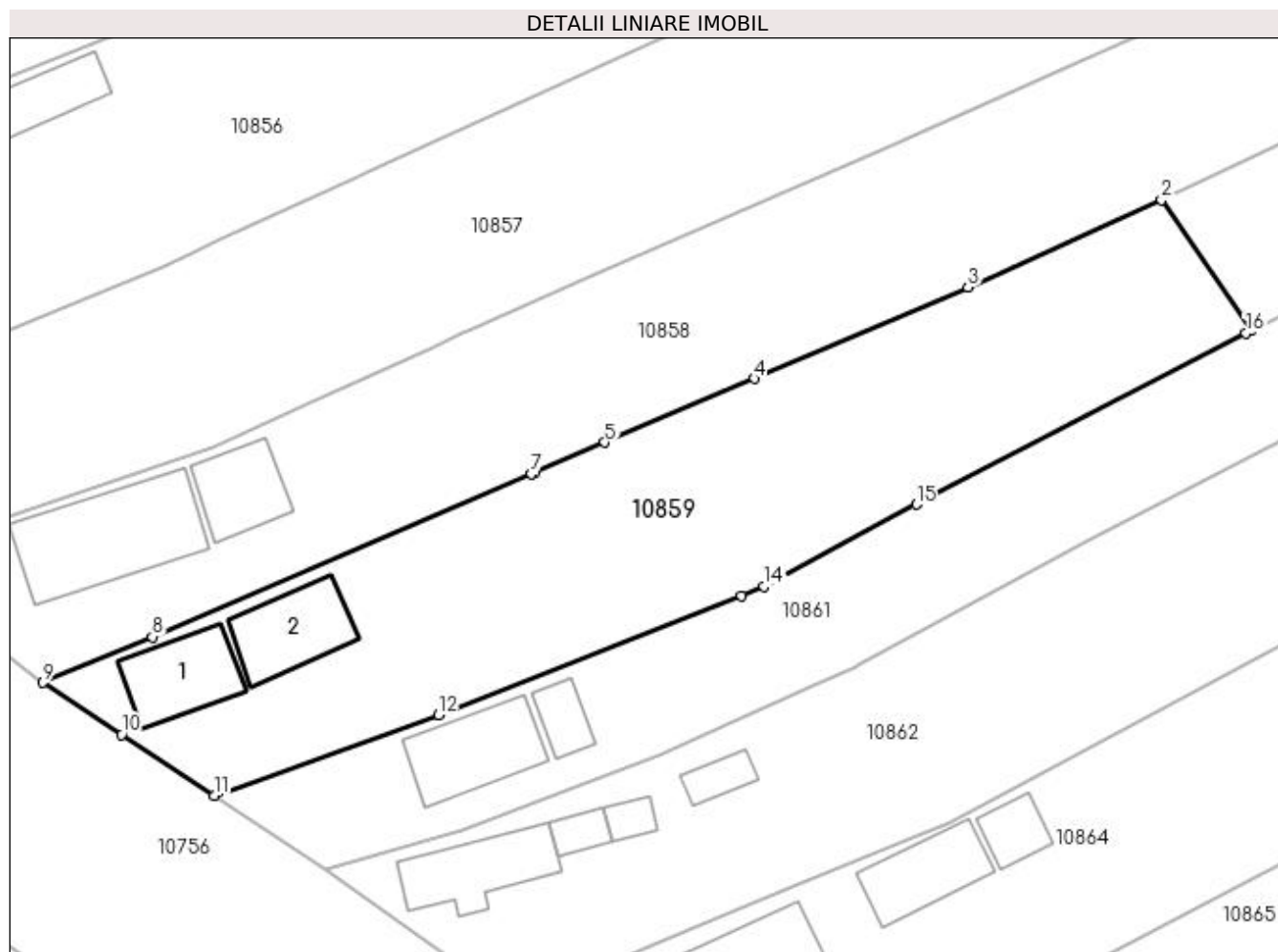
**C. Partea III. SARCINI .**

Inscrieri privind dezmembramintele dreptului de proprietate, drepturi reale de garanție și sarcini	Referințe
NU SUNT	

**Anexa Nr. 1 La Partea I****Teren**

Nr cadastral	Suprafața (mp)*	Observații / Referințe
	1.361	

\* Suprafața este determinată în planul de proiecție Stereo 70.

**Date referitoare la teren**

Crt	Categorie folosință	Intra vilan	Suprafața (mp)	Tarla	Parcelă	Nr. topo	Observații / Referințe
1	curți construcții	DA	1.361	11	213	-	

**Date referitoare la construcții**

Crt	Număr	Destinație construcție	Supraf. (mp)	Situație juridică	Observații / Referințe
A1.1		construcții de locuințe	52	Cu acte	Nr. niveluri:1; S. construita la sol:52 mp;
A1.2		construcții anexa	53	Cu acte	Nr. niveluri:1; S. construita la sol:53 mp;

**Lungime Segmente**

1) Valorile lungimilor segmentelor sunt obținute din proiecție în plan.

Punct început	X / Y	Punct sfârșit	X / Y	Lungime segment (** (m)
1	432.202,783 302.121,93	2	432.195,573 302.132,399	12.712
2	432.195,573 302.132,399	3	432.180,032 302.125,39	17.048
3	432.180,032 302.125,39	4	432.162,859 302.118,043	18.679

Punct început	X / Y	Punct sfârșit	X / Y	Lungime segment (** (m)
4	432.162,859 302.118,043	5	432.150,848 302.112,927	13.055
5	432.150,848 302.112,927	6	432.145,28 302.110,537	6.059
6	432.145,28 302.110,537	7	432.144,949 302.110,395	0.36
7	432.144,949 302.110,395	8	432.114,498 302.097,32	33.139
8	432.114,498 302.097,32	9	432.105,728 302.093,636	9.512
9	432.105,728 302.093,636	10	432.112,027 302.089,472	7.551
10	432.112,027 302.089,472	11	432.119,479 302.084,546	8.933
11	432.119,479 302.084,546	12	432.137,502 302.091,064	19.165
12	432.137,502 302.091,064	13	432.161,846 302.100,631	26.156
13	432.161,846 302.100,631	14	432.163,656 302.101,342	1.945
14	432.163,656 302.101,342	15	432.175,89 302.107,95	13.905
15	432.175,89 302.107,95	16	432.202,351 302.121,705	29.823
16	432.202,351 302.121,705	1	432.202,783 302.121,93	0.487

\*\* Lungimile segmentelor sunt determinate în planul de proiecție Stereo 70 și sunt rotunjite la 1 milimetru.

\*\*\* Distanța dintre puncte este formată din segmente cumulate ce sunt mai mici decât valoarea 1 milimetru.





**DATE DESPRE IMOBILUL NR. 10860**

Oficiul de Cadastru și Publicitate Imobiliară DOLJ  
Biroul de Cadastru și Publicitate Imobiliară Craiova

**A. Partea I. Descrierea imobilului**

TEREN Necunoscut

Adresa: Loc. Urieni, Jud. Dolj, T11, P213/1

Nr. Crt	Nr cadastral Nr. topografic	Suprafața* (mp)	Observații / Referințe
A1		2.132	Sector cadastral:10 Teren neimprejmuit; Conform PUG aprobat prin HCL 28/2015, suprafata intravilan =394 mp, suprafata extravilan =1738 mp.

**B. Partea II. Proprietari și acte**

Inscrieri privitoare la dreptul de proprietate și alte drepturi reale	Referințe
/	
Act Normativ nr. Legea 7, din 13/03/1996 emis de PARLAMENTUL ROMÂNIEI (art. 13. alin 15);	
B1	A1
Inscrierea provizorie, drept de PROPRIETATE, dobandit prin Lege, cota actuala 1/1, cota initiala 1/1 1) NEIDENTIFICAT NEIDENTIFICAT, CIF:0000000000000	

**C. Partea III. SARCINI .**

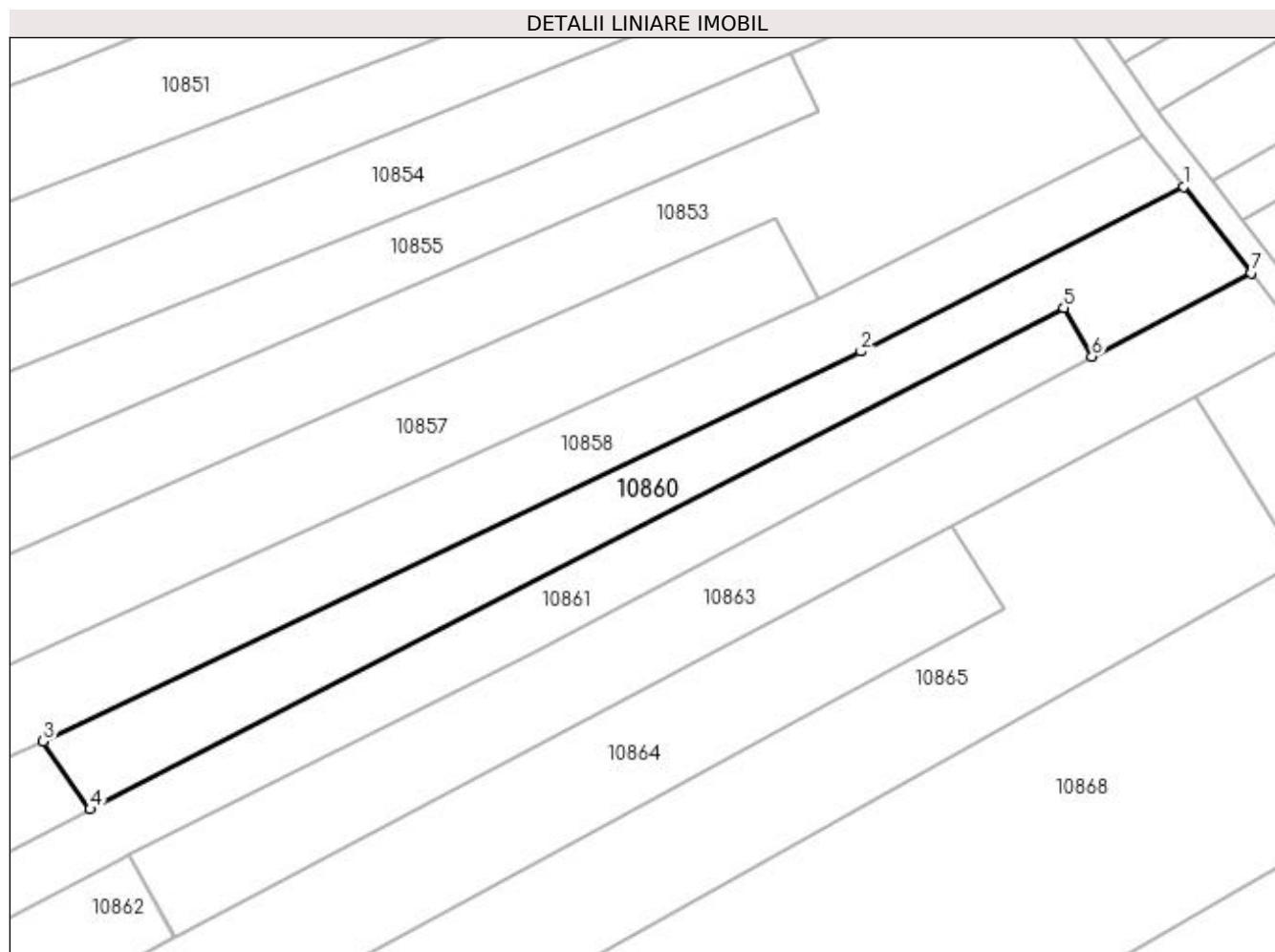
Inscrieri privind dezmembramintele dreptului de proprietate, drepturi reale de garanție și sarcini	Referințe
NU SUNT	

## Anexa Nr. 1 La Partea I

## Teren

Nr cadastral	Suprafața (mp)*	Observații / Referințe
	2.132	Conform PUG aprobat prin HCL 28/2015, suprafața intravilan =394 mp, suprafața extravilan =1738 mp.

\* Suprafața este determinată în planul de proiecție Stereo 70.



## Date referitoare la teren

Crt	Categorie folosință	Intra vilan	Suprafața (mp)	Tarla	Parcelă	Nr. topo	Observații / Referințe
1	arabil	DA	394	11	213/1	-	
2	arabil	NU	1.738	11	213/1	-	

## Lungime Segmente

1) Valorile lungimilor segmentelor sunt obținute din proiecție în plan.

Punct început	X / Y	Punct sfârșit	X / Y	Lungime segment (** (m)
1	432.370,573 302.217,44	2	432.321,059 302.192,142	55.602
2	432.321,059 302.192,142	3	432.195,573 302.132,399	138.982
3	432.195,573 302.132,399	4	432.202,783 302.121,93	12.712
4	432.202,783 302.121,93	5	432.352,173 302.198,853	168.031

Punct început	X / Y	Punct sfârșit	X / Y	Lungime segment (** (m)
5	432.352,173 302.198,853	6	432.356,499 302.191,38	8.635
6	432.356,499 302.191,38	7	432.380,92 302.204,215	27.588
7	432.380,92 302.204,215	1	432.370,573 302.217,44	16.792

\*\* Lungimile segmentelor sunt determinate în planul de proiecție Stereo 70 și sunt rotunjite la 1 milimetru.

\*\*\* Distanța dintre puncte este formată din segmente cumulate ce sunt mai mici decât valoarea 1 milimetru.



**DATE DESPRE IMOBILUL NR. 10861**

Oficiul de Cadastru și Publicitate Imobiliară DOLJ  
Biroul de Cadastru și Publicitate Imobiliară Craiova

**A. Partea I. Descrierea imobilului**

TEREN Necunoscut

Adresa: Loc. Urieni, Jud. Dolj, T11/1, 11, P245, 216, 216/1

Nr. Crt	Nr cadastral Nr. topografic	Suprafața* (mp)	Observații / Referințe
A1		2.363	Sector cadastral:10 Teren împrejmuit; Conform PUG aprobat prin HCL 28/2015, suprafata intravilan = 1108mp, suprafata extravilan = 1255mp.

**Construcții**

Crt	Nr cadastral Nr. topografic	Adresa	Observații / Referințe
A1.1		Loc. Urieni, Jud. Dolj, T11/1, 11, P245, 216, 216/1	Nr. niveluri:1; S. construita la sol:60 mp;
A1.2		Loc. Urieni, Jud. Dolj, T11/1, 11, P245, 216, 216/1	Nr. niveluri:1; S. construita la sol:20 mp;

**B. Partea II. Proprietari și acte**

Inscrieri privitoare la dreptul de proprietate și alte drepturi reale		Referințe
/		
Act Administrativ nr. TDP 1117-1364, din 02/06/1997 emis de CJSDPAT DOLJ;		
B1	Intabulare, drept de PROPRIETATE, dobandit prin Reconstituire, cota actuala 1/1, cota initiala 1/1 1) <b>GRIGORE MARIN</b> , LIPSA CNP	A1
Act Normativ nr. Legea 7, din 13/03/1996 emis de PARLAMENTUL ROMÂNIEI;		
B2	Intabulare, drept de PROPRIETATE, dobandit prin Lege, cota actuala 1/1, cota initiala 1/1 1) <b>GRIGORE MARIN</b> , LIPSA CNP	A1.1, A1.2

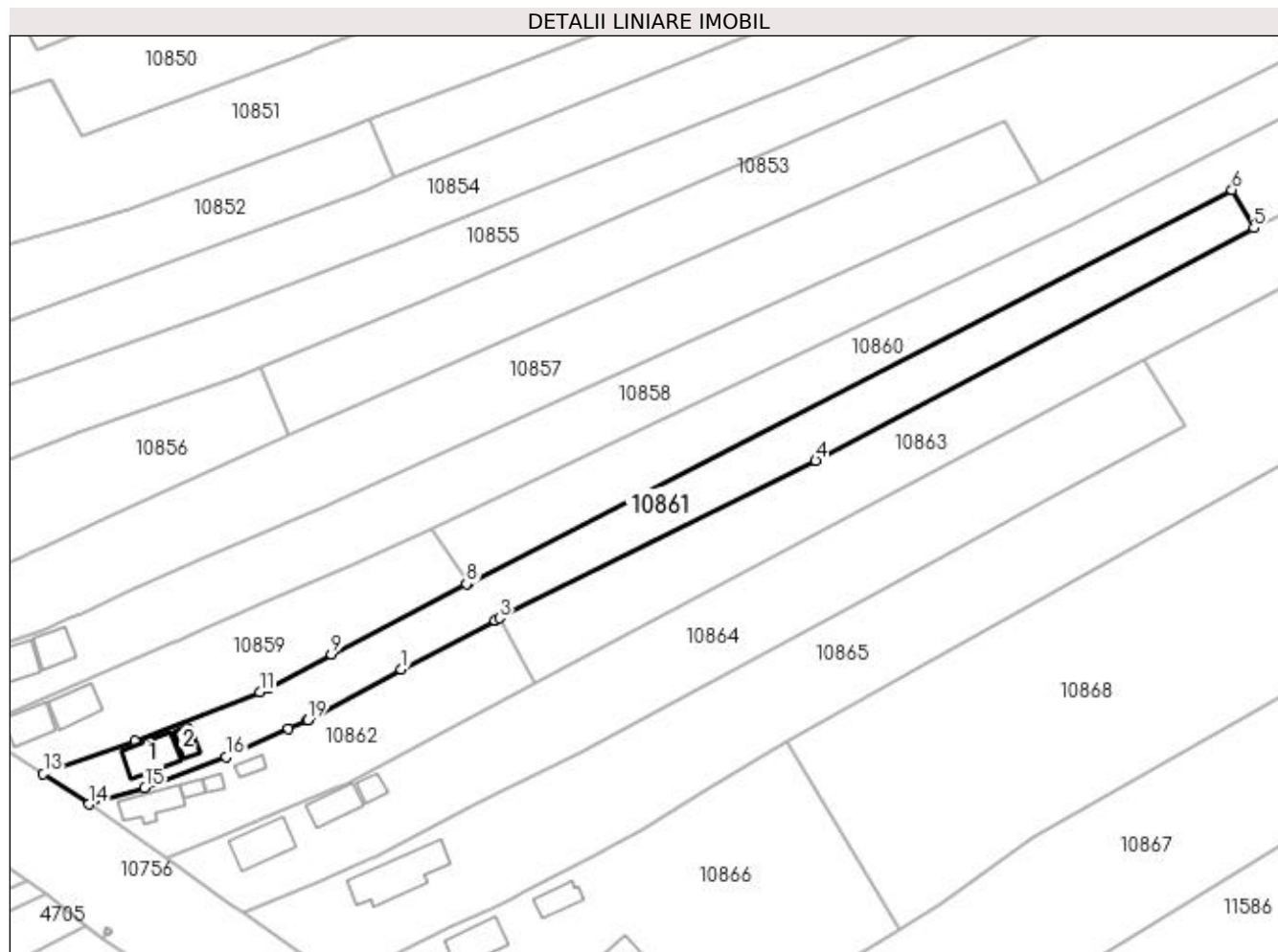
**C. Partea III. SARCINI .**

Inscrieri privind dezmembramintele dreptului de proprietate, drepturi reale de garanție și sarcini	Referințe
NU SUNT	

**Anexa Nr. 1 La Partea I****Teren**

Nr cadastral	Suprafața (mp)*	Observații / Referințe
	2.363	Conform PUG aprobat prin HCL 28/2015, suprafața intravilan = 1108mp, suprafața extravilan = 1255mp.

\* Suprafața este determinată în planul de proiecție Stereo 70.

**Date referitoare la teren**

Crt	Categorie folosință	Intra vilan	Suprafața (mp)	Tarla	Parcelă	Nr. topo	Observații / Referințe
1	curți construcții	DA	400	11/1	245	-	
2	arabil	DA	410	11/1	216	-	
3	arabil	DA	298	11	216/1	-	
4	arabil	NU	1.255	11	216/1	-	

**Date referitoare la construcții**

Crt	Număr	Destinație construcție	Supraf. (mp)	Situație juridică	Observații / Referințe
A1.1		construcții de locuințe	60	Cu acte	Nr. niveluri:1; S. construita la sol:60 mp;
A1.2		construcții anexa	20	Cu acte	Nr. niveluri:1; S. construita la sol:20 mp;

**Lungime Segmente**

1) Valorile lungimilor segmentelor sunt obținute din proiecție în plan.

Punct început	X / Y	Punct sfârșit	X / Y	Lungime segment (** (m)

Punct început	X / Y	Punct sfârșit	X / Y	Lungime segment (** (m)
1	432.189,602 302.105,037	2	432.207,932 302.114,575	20.663
2	432.207,932 302.114,575	3	432.208,834 302.115,044	1.017
3	432.208,834 302.115,044	4	432.270,675 302.145,896	69.11
4	432.270,675 302.145,896	5	432.356,499 302.191,38	97.132
5	432.356,499 302.191,38	6	432.352,173 302.198,853	8.635
6	432.352,173 302.198,853	7	432.202,783 302.121,93	168.031
7	432.202,783 302.121,93	8	432.202,351 302.121,705	0.487
8	432.202,351 302.121,705	9	432.175,89 302.107,95	29.823
9	432.175,89 302.107,95	10	432.163,656 302.101,342	13.905
10	432.163,656 302.101,342	11	432.161,846 302.100,631	1.945
11	432.161,846 302.100,631	12	432.137,502 302.091,064	26.156
12	432.137,502 302.091,064	13	432.119,479 302.084,546	19.165
13	432.119,479 302.084,546	14	432.128,416 302.078,602	10.733
14	432.128,416 302.078,602	15	432.139,376 302.081,803	11.418
15	432.139,376 302.081,803	16	432.155,233 302.087,828	16.963
16	432.155,233 302.087,828	17	432.167,519 302.093,383	13.483
17	432.167,519 302.093,383	18	432.171,044 302.094,977	3.869
18	432.171,044 302.094,977	19	432.171,225 302.095,059	0.199
19	432.171,225 302.095,059	1	432.189,602 302.105,037	20.911

\*\* Lungimile segmentelor sunt determinate în planul de proiecție Stereo 70 și sunt rotunjite la 1 milimetru.

\*\*\* Distanța dintre puncte este formată din segmente cumulate ce sunt mai mici decât valoarea 1 milimetru.





**DATE DESPRE IMOBILUL NR. 10862**

Oficiul de Cadastru și Publicitate Imobiliară DOLJ  
Biroul de Cadastru și Publicitate Imobiliară Craiova

**A. Partea I. Descrierea imobilului**

TEREN Intravilan

Adresa: Loc. Urieni, Str Decebal, Nr. 111, Jud. Dolj, TARLAUA 11, PARCELELE 217, 218

Nr. Crt	Nr cadastral Nr. topografic	Suprafața* (mp)	Observații / Referințe
A1	30266	1.217	Sector cadastral:10 Teren imprejmuit;

**Construcții**

Crt	Nr cadastral Nr. topografic	Adresa	Observații / Referințe
A1.1	30266-C1	Loc. Urieni, Str Decebal, Nr. 111, Jud. Dolj, TARLAUA 11, PARCELELE 217, 218	Nr. niveluri:1; S. construita la sol:55 mp; LOCUINTA FORMATA DIN 3 CAMERE, SALA SI BACLON, CONSTRUITA DIN CARAMIDA SI CHIRPICI, ACOPERITA CU TIGLA
A1.2	30266-C2	Loc. Urieni, Str Decebal, Nr. 111, Jud. Dolj, TARLAUA 11, PARCELELE 217, 218	Nr. niveluri:1; S. construita la sol:13 mp; BUCATARIE DE VARA CONSTRUITA DIN CARAMIDA SI CHIRPICI, ACOPERITA CU TIGLA
A1.3	30266-C3	Loc. Urieni, Str Decebal, Nr. 111, Jud. Dolj, TARLAUA 11, PARCELELE 217, 218	Nr. niveluri:1; S. construita la sol:11 mp; MAGAZIE CONSTRUITA DIN SCANDURA ACOPERITA CU TIGLA
A1.4	30266-C4	Loc. Urieni, Str Decebal, Nr. 111, Jud. Dolj, TARLAUA 11, PARCELELE 217, 218	Nr. niveluri:1; S. construita la sol:15 mp; GRAJD CONSTRUIT DIN PAIENTE, ACOPERIT CU TIGLA

**B. Partea II. Proprietari și acte**

Inscrieri privitoare la dreptul de proprietate și alte drepturi reale		Referințe
<b>164030 / 21/08/2020</b>		
Act Notarial nr. CONTRACT DE VANZARE AUT 899, din 19/08/2020 emis de NP CRETAN CARMEN MIHAELA;		
B1	Intabulare, drept de PROPRIETATE, dobandit prin Conventie, cota actuala 1/1, cota initiala 1/1 1) TUDORACHE DOMNICA	A1, A1.1, A1.2, A1.3, A1.4

**C. Partea III. SARCINI .**

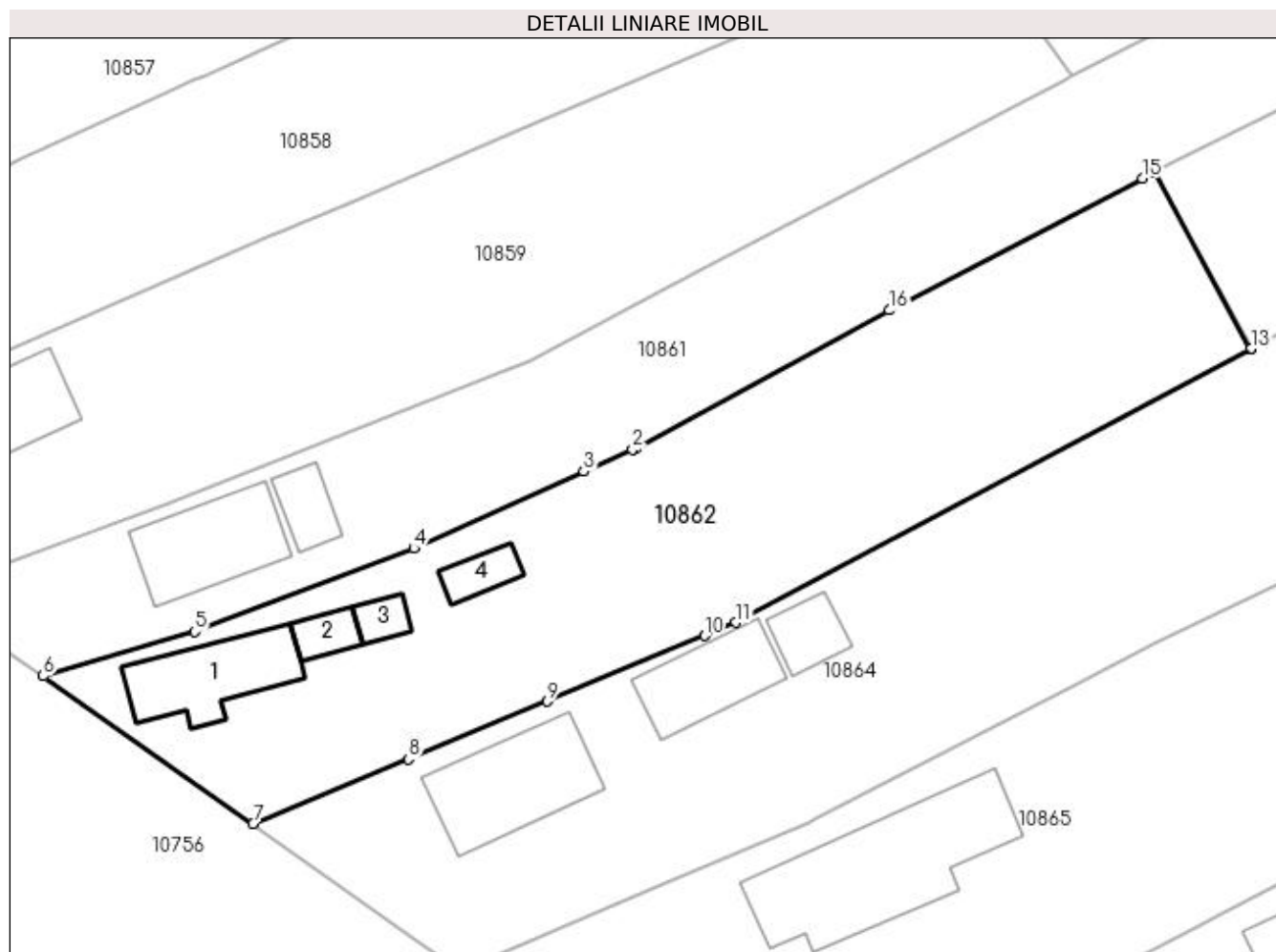
Inscrieri privind dezmembramintele dreptului de proprietate, drepturi reale de garanție și sarcini	Referințe
NU SUNT	

## Anexa Nr. 1 La Partea I

## Teren

Nr cadastral	Suprafața (mp)*	Observații / Referințe
30266	1.217	

\* Suprafața este determinată în planul de proiecție Stereo 70.



## Date referitoare la teren

Crt	Categorie folosință	Intra vilan	Suprafața (mp)	Tarla	Parcelă	Nr. topo	Observații / Referințe
1	curți construcții	DA	595	11	217	-	
2	arabil	DA	622	11	218	-	

## Date referitoare la construcții

Crt	Număr	Destinație construcție	Supraf. (mp)	Situație juridică	Observații / Referințe
A1.1	30266-C1	construcții de locuințe	55	Cu acte	Nr. niveluri:1; S. construită la sol:55 mp; LOCUINTA FORMATA DIN 3 CAMERE, SALA SI BACLON, CONSTRUITA DIN CARAMIDA SI CHIRPICI, ACOPERITA CU TIGLA
A1.2	30266-C2	construcții anexa	13	Cu acte	Nr. niveluri:1; S. construită la sol:13 mp; BUCATARIE DE VARA CONSTRUITA DIN CARAMIDA SI CHIRPICI, ACOPERITA CU TIGLA
A1.3	30266-C3	construcții anexa	11	Cu acte	Nr. niveluri:1; S. construită la sol:11 mp; MAGAZIE CONSTRUITA DIN SCANDURA ACOPERITA CU TIGLA
A1.4	30266-C4	construcții anexa	15	Cu acte	Nr. niveluri:1; S. construită la sol:15 mp; GRAJD CONSTRUIT DIN PAIENTE, ACOPERIT CU TIGLA

**Lungime Segmente**

1) Valorile lungimilor segmentelor sunt obținute din proiecție în plan.

Punct început	X / Y	Punct sfârșit	X / Y	Lungime segment (** (m)
1	432.171,225 302.095,059	2	432.171,044 302.094,977	0.199
2	432.171,044 302.094,977	3	432.167,519 302.093,383	3.869
3	432.167,519 302.093,383	4	432.155,233 302.087,828	13.483
4	432.155,233 302.087,828	5	432.139,376 302.081,803	16.963
5	432.139,376 302.081,803	6	432.128,416 302.078,602	11.418
6	432.128,416 302.078,602	7	432.143,589 302.067,901	18.567
7	432.143,589 302.067,901	8	432.154,835 302.072,584	12.182
8	432.154,835 302.072,584	9	432.164,893 302.076,777	10.897
9	432.164,893 302.076,777	10	432.176,273 302.081,52	12.329
10	432.176,273 302.081,52	11	432.178,516 302.082,456	2.43
11	432.178,516 302.082,456	12	432.215,721 302.102,239	42.138
12	432.215,721 302.102,239	13	432.215,779 302.102,27	0.066
13	432.215,779 302.102,27	14	432.208,834 302.115,044	14.54
14	432.208,834 302.115,044	15	432.207,932 302.114,575	1.017
15	432.207,932 302.114,575	16	432.189,602 302.105,037	20.663
16	432.189,602 302.105,037	1	432.171,225 302.095,059	20.911

\*\* Lungimile segmentelor sunt determinate în planul de proiecție Stereo 70 și sunt rotunjite la 1 milimetru.

\*\*\* Distanța dintre puncte este formată din segmente cumulate ce sunt mai mici decât valoarea 1 milimetru.



**DATE DESPRE IMOBILUL NR. 10863**

Oficiul de Cadastru și Publicitate Imobiliară DOLJ  
Biroul de Cadastru și Publicitate Imobiliară Craiova

**A. Partea I. Descrierea imobilului**

TEREN Necunoscut

Adresa: Loc. Urieni, Jud. Dolj, T11, P218/1

Nr. Crt	Nr cadastral Nr. topografic	Suprafața* (mp)	Observații / Referințe
A1		2.558	Sector cadastral:10 Teren neimprejmuit; Conform PUG aprobat prin HCL 28/2015, suprafata intravilan =458 mp, suprafata extravilan =2100 mp.

**B. Partea II. Proprietari și acte**

Inscrieri privitoare la dreptul de proprietate și alte drepturi reale	Referințe
/	
Act Administrativ nr. TDP 16433, din 15/11/2011 emis de CJSDPAT DOLJ;	
B1	A1
Intabulare, drept de PROPRIETATE, dobandit prin Reconstituire, cota actuala 1/1, cota initiala 1/1 1) MIHĂIESCU IOANA, LIPSA CNP	

**C. Partea III. SARCINI .**

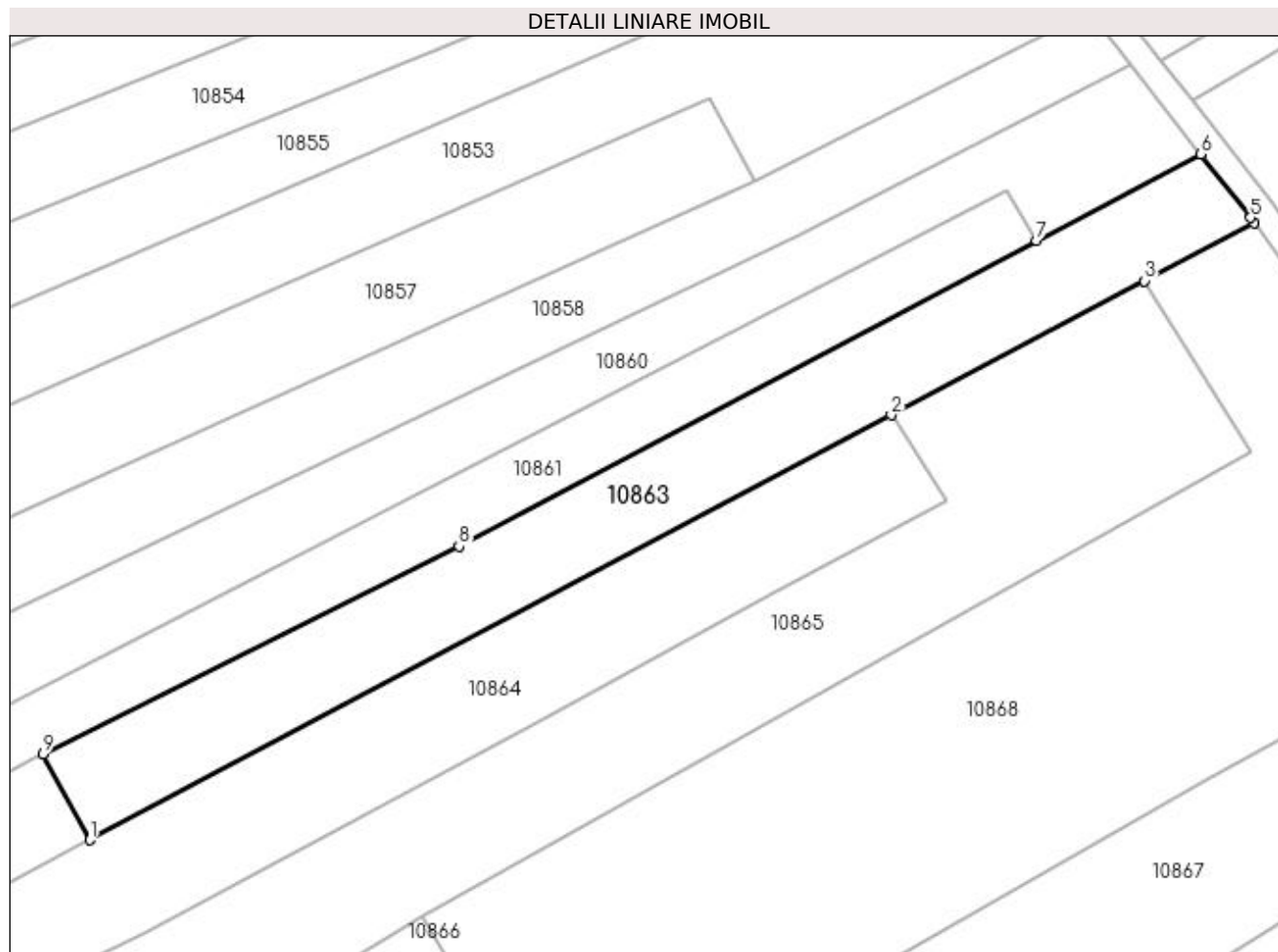
Inscrieri privind dezmembramintele dreptului de proprietate, drepturi reale de garanție și sarcini	Referințe
NU SUNT	

## Anexa Nr. 1 La Partea I

## Teren

Nr cadastral	Suprafața (mp)*	Observații / Referințe
	2.558	Conform PUG aprobat prin HCL 28/2015, suprafața intravilan =458 mp, suprafața extravilan =2100 mp.

\* Suprafața este determinată în planul de proiecție Stereo 70.



## Date referitoare la teren

Crt	Categorie folosință	Intra vilan	Suprafața (mp)	Tarla	Parcelă	Nr. topo	Observații / Referințe
1	arabil	DA	458	11	218/1	-	
2	arabil	NU	2.100	11	218/1	-	

## Lungime Segmente

1) Valorile lungimilor segmentelor sunt obținute din proiecție în plan.

Punct început	X / Y	Punct sfârșit	X / Y	Lungime segment (** (m)
1	432.215,779 302.102,27	2	432.334,897 302.165,412	134.818
2	432.334,897 302.165,412	3	432.372,528 302.185,359	42.591
3	432.372,528 302.185,359	4	432.388,85 302.194,011	18.473
4	432.388,85 302.194,011	5	432.388,315 302.194,764	0.924

Punct început	X / Y	Punct sfârșit	X / Y	Lungime segment (** (m)
5	432.388,315 302.194,764	6	432.380,92 302.204,215	12.0
6	432.380,92 302.204,215	7	432.356,499 302.191,38	27.588
7	432.356,499 302.191,38	8	432.270,675 302.145,896	97.132
8	432.270,675 302.145,896	9	432.208,834 302.115,044	69.11
9	432.208,834 302.115,044	1	432.215,779 302.102,27	14.54

\*\* Lungimile segmentelor sunt determinate în planul de proiecție Stereo 70 și sunt rotunjite la 1 milimetru.

\*\*\* Distanța dintre puncte este formată din segmente cumulate ce sunt mai mici decât valoarea 1 milimetru.





**DATE DESPRE IMOBILUL NR. 10864**

Oficiul de Cadastru și Publicitate Imobiliară DOLJ  
Biroul de Cadastru și Publicitate Imobiliară Craiova

**A. Partea I. Descrierea imobilului**

TEREN Necunoscut

Adresa: Loc. Urieni, Jud. Dolj, T11, P221, 220, 220/1

Nr. Crt	Nr cadastral Nr. topografic	Suprafața* (mp)	Observații / Referințe
A1		3.295	Sector cadastral:10 Teren imprejmuit; Conform PUG aprobat prin HCL 28/2015, suprafata intravilan =1724 mp, suprafata extravilan =1571 mp.

**Construcții**

Crt	Nr cadastral Nr. topografic	Adresa	Observații / Referințe
A1.1		Loc. Urieni, Jud. Dolj, T11, P221, 220, 220/1	Nr. niveluri:1; S. construita la sol:73 mp;
A1.2		Loc. Urieni, Jud. Dolj, T11, P221, 220, 220/1	Nr. niveluri:1; S. construita la sol:49 mp;
A1.3		Loc. Urieni, Jud. Dolj, T11, P221, 220, 220/1	Nr. niveluri:1; S. construita la sol:21 mp;

**B. Partea II. Proprietari și acte**

Inscrieri privitoare la dreptul de proprietate și alte drepturi reale		Referințe
/		
Act Administrativ nr. TDP 692-15093, din 24/01/1995 emis de CJSDPAT DOLJ;		
B1	Intabulare, drept de PROPRIETATE, dobandit prin Reconstituire, cota actuala 1/1, cota initiala 1/1 1) <b>COCOȘ MARIN</b> , LIPSA CNP	A1
Act Normativ nr. Legea 7, din 13/03/1996 emis de PARLAMENTUL ROMÂNIEI;		
B2	Intabulare, drept de PROPRIETATE, dobandit prin Lege, cota actuala 1/1, cota initiala 1/1 1) <b>COCOȘ MARIN</b> , LIPSA CNP	A1.1, A1.2, A1.3

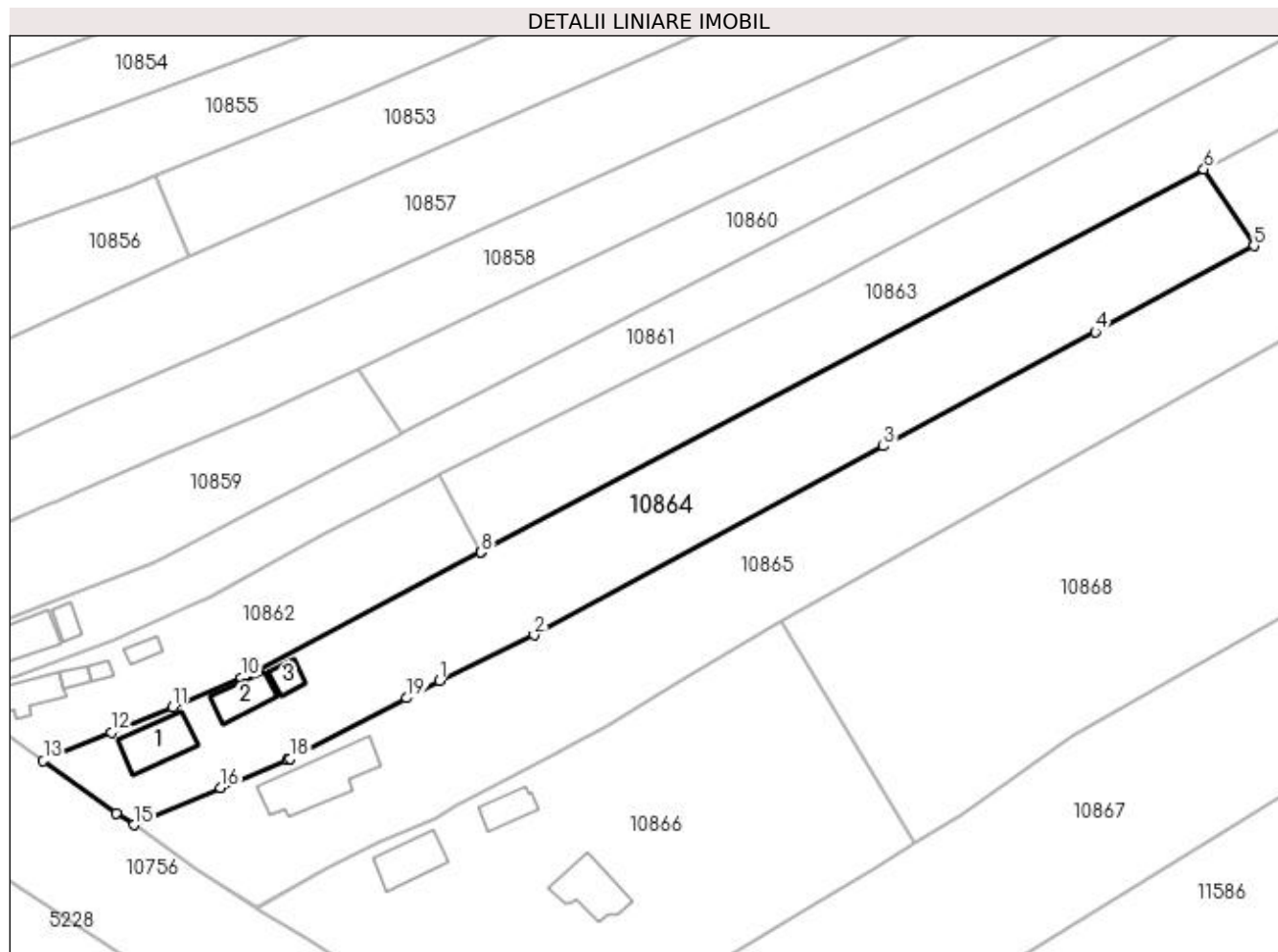
**C. Partea III. SARCINI .**

Inscrieri privind dezmembramintele dreptului de proprietate, drepturi reale de garanție și sarcini	Referințe
NU SUNT	

**Anexa Nr. 1 La Partea I****Teren**

Nr cadastral	Suprafața (mp)*	Observații / Referințe
	3.295	Conform PUG aprobat prin HCL 28/2015, suprafata intravilan =1724 mp, suprafata extravilan =1571 mp.

\* Suprafața este determinată în planul de proiecție Stereo 70.

**Date referitoare la teren**

Crt	Categorie folosință	Intra vilan	Suprafața (mp)	Tarla	Parcelă	Nr. topo	Observații / Referințe
1	curți construcții	DA	300	11	221	-	
2	arabil	DA	190	11	220	-	
3	arabil	DA	1.234	11	220/1	-	
4	arabil	NU	1.571	11	220/1	-	

**Date referitoare la construcții**

Crt	Număr	Destinație construcție	Supraf. (mp)	Situație juridică	Observații / Referințe
A1.1		construcții de locuințe	73	Cu acte	Nr. niveluri:1; S. construita la sol:73 mp;
A1.2		construcții anexa	49	Cu acte	Nr. niveluri:1; S. construita la sol:49 mp;
A1.3		construcții anexa	21	Cu acte	Nr. niveluri:1; S. construita la sol:21 mp;

**Lungime Segmente**

1) Valorile lungimilor segmentelor sunt obținute din proiecție în plan.

Punct început	X / Y	Punct sfârșit	X / Y	Lungime segment (** (m)
1	432.208,921 302.081,045	2	432.224,492 302.088,59	17.303
2	432.224,492 302.088,59	3	432.282,091 302.119,726	65.476
3	432.282,091 302.119,726	4	432.316,977 302.138,584	39.657
4	432.316,977 302.138,584	5	432.343,171 302.152,744	29.776
5	432.343,171 302.152,744	6	432.334,897 302.165,412	15.131
6	432.334,897 302.165,412	7	432.215,779 302.102,27	134.818
7	432.215,779 302.102,27	8	432.215,721 302.102,239	0.066
8	432.215,721 302.102,239	9	432.178,516 302.082,456	42.138
9	432.178,516 302.082,456	10	432.176,273 302.081,52	2.43
10	432.176,273 302.081,52	11	432.164,893 302.076,777	12.329
11	432.164,893 302.076,777	12	432.154,835 302.072,584	10.897
12	432.154,835 302.072,584	13	432.143,589 302.067,901	12.182
13	432.143,589 302.067,901	14	432.155,666 302.059,291	14.832
14	432.155,666 302.059,291	15	432.158,54 302.057,304	3.494
15	432.158,54 302.057,304	16	432.172,89 302.063,377	15.582
16	432.172,89 302.063,377	17	432.183,805 302.067,996	11.852
17	432.183,805 302.067,996	18	432.184,216 302.068,21	0.463
18	432.184,216 302.068,21	19	432.203,496 302.078,227	21.727
19	432.203,496 302.078,227	1	432.208,921 302.081,045	6.113

\*\* Lungimile segmentelor sunt determinate în planul de proiecție Stereo 70 și sunt rotunjite la 1 milimetru.

\*\*\* Distanța dintre puncte este formată din segmente cumulate ce sunt mai mici decât valoarea 1 milimetru.



**DATE DESPRE IMOBILUL NR. 10865**

Oficiul de Cadastru și Publicitate Imobiliară DOLJ  
Biroul de Cadastru și Publicitate Imobiliară Craiova

**A. Partea I. Descrierea imobilului**

TEREN Necunoscut

Adresa: Loc. Urieni, Jud. Dolj, T11, P222, 212, 223, 223/1

Nr. Crt	Nr cadastral Nr. topografic	Suprafața* (mp)	Observații / Referințe
A1		4.890	Sector cadastral:10 Teren imprejmuit; Conform PUG aprobat prin HCL 28/2015, suprafata intravilan =1957 mp, suprafata extravilan =2933 mp.

**Construcții**

Crt	Nr cadastral Nr. topografic	Adresa	Observații / Referințe
A1.1		Loc. Urieni, Jud. Dolj, T11, P222, 212, 223, 223/1	Nr. niveluri:1; S. construita la sol:124 mp;

**B. Partea II. Proprietari și acte**

Inscrieri privitoare la dreptul de proprietate și alte drepturi reale		Referințe
/		
Act Administrativ nr. TDP 802 15011, din 26/01/1995 emis de CJSDPAT DOLJ;		
B1	Intabulare, drept de PROPRIETATE, dobandit prin Reconstituire, cota actuala 1/1, cota initiala 1/1 1) MITRUT IONEL, LIPSA CNP	A1
Act Normativ nr. Legea 7, din 13/03/1996 emis de PARLAMENTUL ROMÂNIEI;		
B2	Intabulare, drept de PROPRIETATE, dobandit prin Lege, cota actuala 1/1, cota initiala 1/1 1) MITRUT IONEL, LIPSA CNP	A1.1

**C. Partea III. SARCINI .**

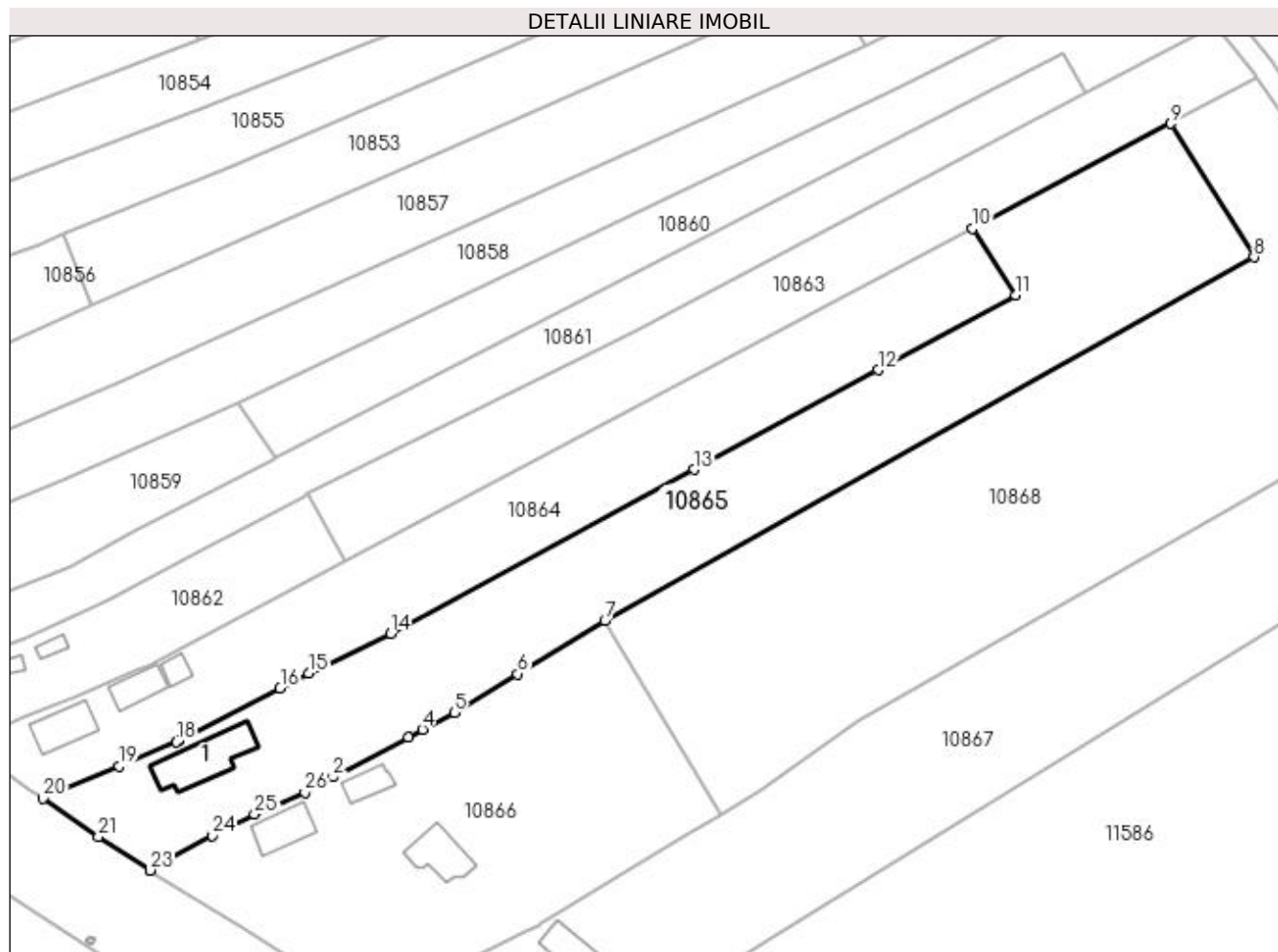
Inscrieri privind dezmembramintele dreptului de proprietate, drepturi reale de garanție și sarcini	Referințe
NU SUNT	

## Anexa Nr. 1 La Partea I

## Teren

Nr cadastral	Suprafața (mp)*	Observații / Referințe
	4.890	Conform PUG aprobat prin HCL 28/2015, suprafata intravilan =1957 mp, suprafata extravilan =2933 mp.

\* Suprafața este determinată în planul de proiecție Stereo 70.



## Date referitoare la teren

Crt	Categorie folosință	Intra vilan	Suprafața (mp)	Tarla	Parcelă	Nr. topo	Observații / Referințe
1	curți construcții	DA	870	11	222	-	
2	arabil	NU	2.933	11	212, 223, 223/1	-	
2	arabil	DA	1.087	11	212, 223, 223/1	-	

## Date referitoare la construcții

Crt	Număr	Destinație construcție	Supraf. (mp)	Situație juridică	Observații / Referințe
A1.1		construcții de locuințe	124	Cu acte	Nr. niveluri:1; S. construita la sol:124 mp;

## Lungime Segmente

1) Valorile lungimilor segmentelor sunt obținute din proiecție în plan.

Punct început	X / Y	Punct sfârșit	X / Y	Lungime segment (** (m)	Punct început	X / Y	Punct sfârșit	X / Y	Lungime segment (** (m)
1	432.211,777 302.060,392	2	432.213,57 302.061,346	2.031	2	432.213,57 302.061,346	3	432.227,834 302.068,935	16.157
3	432.227,834 302.068,935	4	432.230,54 302.070,374	3.065	4	432.230,54 302.070,374	5	432.236,522 302.073,557	6.776

Punct început	X / Y	Punct sfârșit	X / Y	Lungime segment (** (m)	Punct început	X / Y	Punct sfârșit	X / Y	Lungime segment (** (m)
5	432.236,522 302.073,557	6	432.248,615 302.080,928	14.162	6	432.248,615 302.080,928	7	432.265,147 302.091,006	19.362
7	432.265,147 302.091,006	8	432.388,338 302.159,995	141.193	8	432.388,338 302.159,995	9	432.372,528 302.185,359	29.888
9	432.372,528 302.185,359	10	432.334,897 302.165,412	42.591	10	432.334,897 302.165,412	11	432.343,171 302.152,744	15.131
11	432.343,171 302.152,744	12	432.316,977 302.138,584	29.776	12	432.316,977 302.138,584	13	432.282,091 302.119,726	39.657
13	432.282,091 302.119,726	14	432.224,492 302.088,59	65.476	14	432.224,492 302.088,59	15	432.208,921 302.081,045	17.303
15	432.208,921 302.081,045	16	432.203,496 302.078,227	6.113	16	432.203,496 302.078,227	17	432.184,216 302.068,21	21.727
17	432.184,216 302.068,21	18	432.183,805 302.067,996	0.463	18	432.183,805 302.067,996	19	432.172,89 302.063,377	11.852
19	432.172,89 302.063,377	20	432.158,54 302.057,304	15.582	20	432.158,54 302.057,304	21	432.168,99 302.050,078	12.705
21	432.168,99 302.050,078	22	432.178,75 302.043,713	11.652	22	432.178,75 302.043,713	23	432.178,871 302.043,637	0.143
23	432.178,871 302.043,637	24	432.190,654 302.050,248	13.511	24	432.190,654 302.050,248	25	432.198,634 302.054,298	8.949
25	432.198,634 302.054,298	26	432.208,161 302.058,468	10.4	26	432.208,161 302.058,468	1	432.211,777 302.060,392	4.096

\*\* Lungimile segmentelor sunt determinate în planul de proiecție Stereo 70 și sunt rotunjite la 1 milimetru.

\*\*\* Distanța dintre puncte este formată din segmente cumulate ce sunt mai mici decât valoarea 1 milimetru.





**DATE DESPRE IMOBILUL NR. 10866**

Oficiul de Cadastru și Publicitate Imobiliară DOLJ  
Biroul de Cadastru și Publicitate Imobiliară Craiova

**A. Partea I. Descrierea imobilului**

TEREN Intravilan

Adresa: Loc. Urieni, Jud. Dolj, T11/1, P224, 225, 226, 227, 228

Nr. Crt	Nr cadastral Nr. topografic	Suprafața* (mp)	Observații / Referințe
A1		3.735	Sector cadastral:10 Teren imprejmuit;

**Construcții**

Crt	Nr cadastral Nr. topografic	Adresa	Observații / Referințe
A1.1		Loc. Urieni, Jud. Dolj, T11/1, P224, 225, 226, 227, 228	Nr. niveluri:1; S. construita la sol:79 mp;
A1.2		Loc. Urieni, Jud. Dolj, T11/1, P224, 225, 226, 227, 228	Nr. niveluri:1; S. construita la sol:67 mp;
A1.3		Loc. Urieni, Jud. Dolj, T11/1, P224, 225, 226, 227, 228	Nr. niveluri:1; S. construita la sol:39 mp;

**B. Partea II. Proprietari și acte**

Inscrieri privitoare la dreptul de proprietate și alte drepturi reale		Referințe
/		
Act Administrativ nr. TDP 591-2198, din 04/05/1994 emis de CJSDPAT DOLJ;		
B1	Intabulare, drept de PROPRIETATE, dobandit prin Reconstituire, cota actuala 1/1, cota initiala 1/1 1) DRĂGUȘINOIU ILIE, LIPSA CNP	A1
Act Normativ nr. Legea 7, din 13/03/1996 emis de PARLAMENTUL ROMÂNIEI;		
B2	Intabulare, drept de PROPRIETATE, dobandit prin Lege, cota actuala 1/1, cota initiala 1/1 1) DRĂGUȘINOIU ILIE, LIPSA CNP	A1.1, A1.2, A1.3

**C. Partea III. SARCINI .**

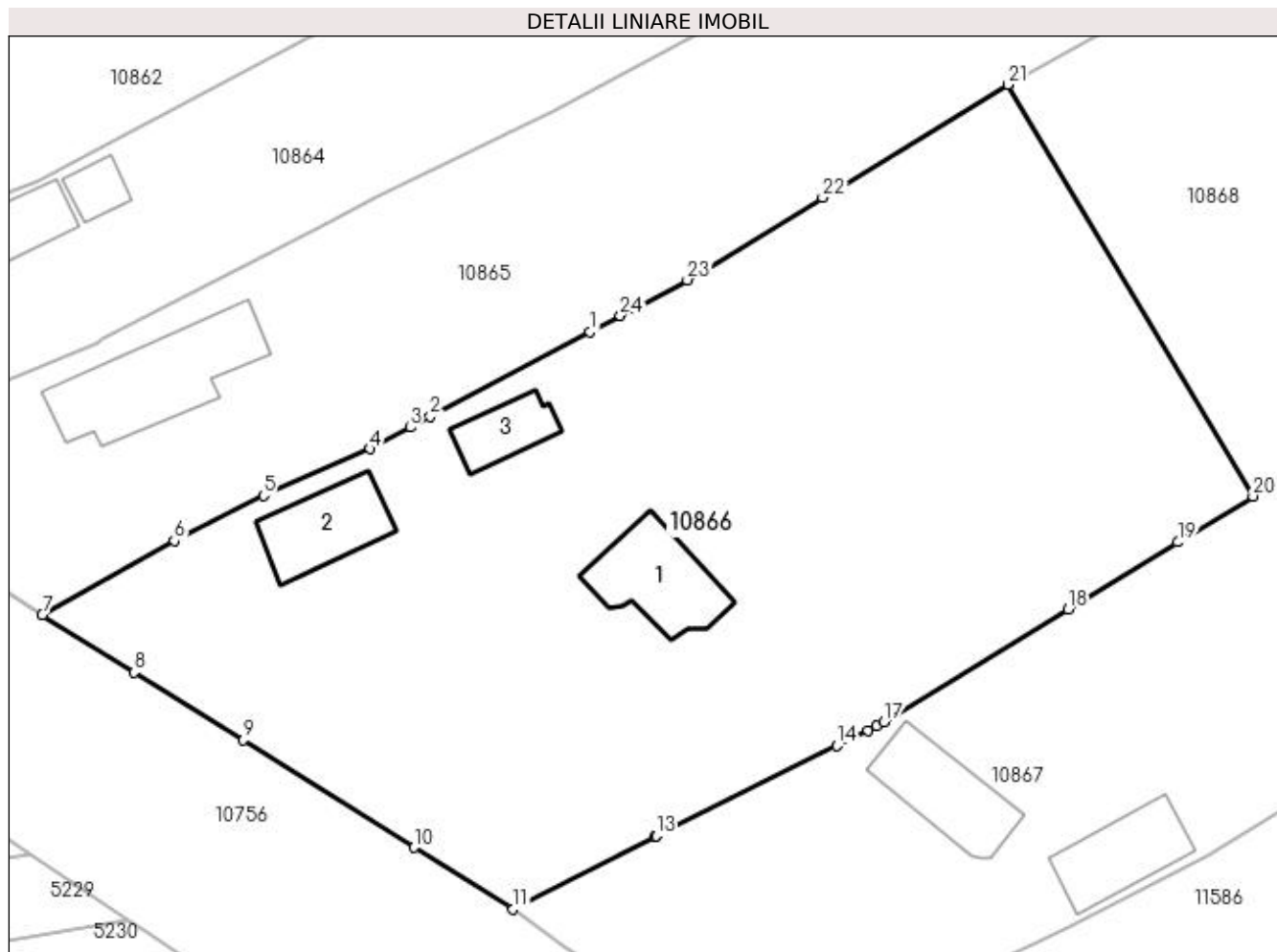
Inscrieri privind dezmembramintele dreptului de proprietate, drepturi reale de garanție și sarcini	Referințe
NU SUNT	

## Anexa Nr. 1 La Partea I

## Teren

Nr cadastral	Suprafața (mp)*	Observații / Referințe
	3.735	

\* Suprafața este determinată în planul de proiecție Stereo 70.



## Date referitoare la teren

Crt	Categorie folosință	Intra vilan	Suprafața (mp)	Tarla	Parcelă	Nr. topo	Observații / Referințe
1	curți construcții	DA	1.098	11/1	224	-	
2	vie	DA	778	11/1	225	-	
3	arabil	DA	132	11/1	226	-	
4	livada	DA	898	11/1	227	-	
5	arabil	DA	829	11/1	228	-	

## Date referitoare la construcții

Crt	Număr	Destinație construcție	Supraf. (mp)	Situație juridică	Observații / Referințe
A1.1		construcții de locuințe	79	Cu acte	Nr. niveluri:1; S. construita la sol:79 mp;
A1.2		construcții anexa	67	Cu acte	Nr. niveluri:1; S. construita la sol:67 mp;
A1.3		construcții anexa	39	Cu acte	Nr. niveluri:1; S. construita la sol:39 mp;

## Lungime Segmente

1) Valorile lungimilor segmentelor sunt obținute din proiecție în plan.

Punct început	X / Y	Punct sfârșit	X / Y	Lungime segment (** (m)
1	432.227,834 302.068,935	2	432.213,57 302.061,346	16.157
3	432.211,777 302.060,392	4	432.208,161 302.058,468	4.096
5	432.198,634 302.054,298	6	432.190,654 302.050,248	8.949
7	432.178,871 302.043,637	8	432.187,066 302.038,496	9.674
9	432.196,835 302.032,454	10	432.212,075 302.022,851	18.013
11	432.220,957 302.017,329	12	432.233,591 302.023,839	14.213
13	432.233,741 302.023,917	14	432.249,915 302.031,935	18.052
15	432.252,665 302.033,299	16	432.253,445 302.033,686	0.871
17	432.254,103 302.034,088	18	432.270,563 302.044,15	19.292
19	432.280,356 302.050,136	20	432.287,083 302.054,248	7.884
21	432.265,147 302.091,006	22	432.248,615 302.080,928	19.362
23	432.236,522 302.073,557	24	432.230,54 302.070,374	6.776

Punct început	X / Y	Punct sfârșit	X / Y	Lungime segment (** (m)
2	432.213,57 302.061,346	3	432.211,777 302.060,392	2.031
4	432.208,161 302.058,468	5	432.198,634 302.054,298	10.4
6	432.190,654 302.050,248	7	432.178,871 302.043,637	13.511
8	432.187,066 302.038,496	9	432.196,835 302.032,454	11.486
10	432.212,075 302.022,851	11	432.220,957 302.017,329	10.459
12	432.233,591 302.023,839	13	432.233,741 302.023,917	0.169
14	432.249,915 302.031,935	15	432.252,665 302.033,299	3.07
16	432.253,445 302.033,686	17	432.254,103 302.034,088	0.771
18	432.270,563 302.044,15	19	432.280,356 302.050,136	11.478
20	432.287,083 302.054,248	21	432.265,147 302.091,006	42.806
22	432.248,615 302.080,928	23	432.236,522 302.073,557	14.162
24	432.230,54 302.070,374	1	432.227,834 302.068,935	3.065

\*\* Lungimile segmentelor sunt determinate în planul de proiecție Stereo 70 și sunt rotunjite la 1 milimetru.

\*\*\* Distanța dintre puncte este formată din segmente cumulate ce sunt mai mici decât valoarea 1 milimetru.



**DATE DESPRE IMOBILUL NR. 10867**

Oficiul de Cadastru și Publicitate Imobiliară DOLJ  
Biroul de Cadastru și Publicitate Imobiliară Craiova

**A. Partea I. Descrierea imobilului**

TEREN Necunoscut

Adresa: Loc. Urieni, Jud. Dolj, T11, P229, 229/1, 230

Nr. Crt	Nr cadastral Nr. topografic	Suprafața* (mp)	Observații / Referințe
A1		5.017	Sector cadastral:10 Teren imprejmuit; Conform PUG aprobat prin HCL 28/2015, suprafata intravilan = 3791mp, suprafata extravilan =1226 mp.

**Construcții**

Crt	Nr cadastral Nr. topografic	Adresa	Observații / Referințe
A1.1		Loc. Urieni, Jud. Dolj, T11, P229, 229/1, 230	Nr. niveluri:1; S. construita la sol:76 mp;
A1.2		Loc. Urieni, Jud. Dolj, T11, P229, 229/1, 230	Nr. niveluri:1; S. construita la sol:68 mp;

**B. Partea II. Proprietari și acte**

Inscrieri privitoare la dreptul de proprietate și alte drepturi reale		Referințe
/		
Act Administrativ nr. TDP 707-9674, din 12/05/1994 emis de CJSDPAT DOLJ (Defunct conform certificat de deces seria DR , nr. 061678 , data 08.10.2001);		
B1	Intabulare, drept de PROPRIETATE, dobandit prin Reconstituire, cota actuala 1/1, cota initiala 1/1 1) VLADUȚOIA SMARANDACHE DEFUNCT:Da 2) MARINESCU ELENA, LIPSA CNP	A1
Act Normativ nr. Legea 7, din 13/03/1996 emis de PARLAMENTUL ROMÂNIEI;		
B2	Intabulare, drept de PROPRIETATE, dobandit prin Lege, cota actuala 1/1, cota initiala 1/1 1) VLADUȚOIA SMARANDACHE DEFUNCT:Da 2) MARINESCU ELENA, LIPSA CNP	A1.1, A1.2

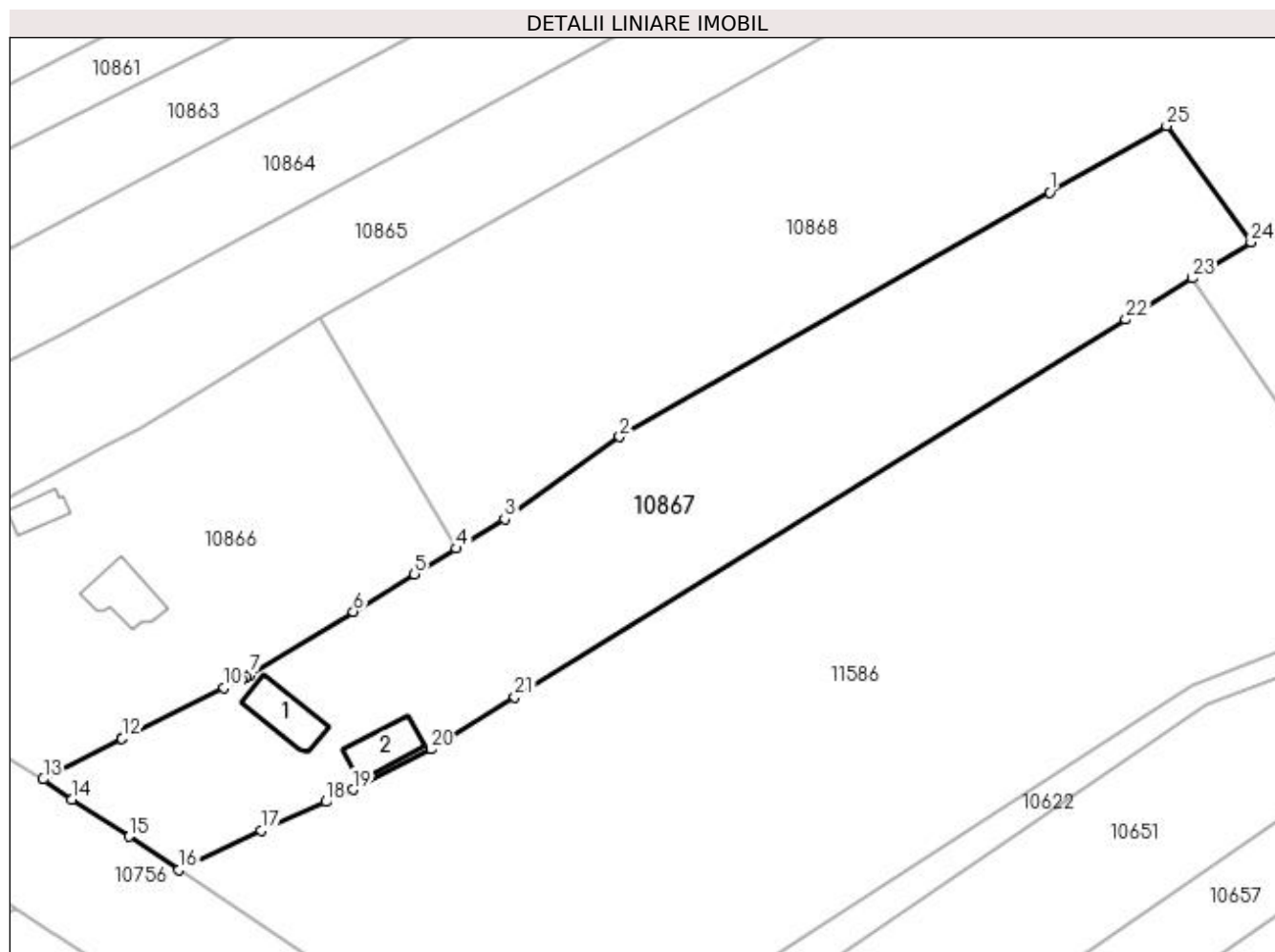
**C. Partea III. SARCINI .**

Inscrieri privind dezmembramintele dreptului de proprietate, drepturi reale de garanție și sarcini	Referințe
NU SUNT	

**Anexa Nr. 1 La Partea I****Teren**

Nr cadastral	Suprafața (mp)*	Observații / Referințe
	5.017	Conform PUG aprobat prin HCL 28/2015, suprafata intravilan = 3791mp, suprafata extravilan = 1226 mp.

\* Suprafața este determinată în planul de proiecție Stereo 70.

**Date referitoare la teren**

Crt	Categorie folosință	Intra vilan	Suprafața (mp)	Tarla	Parcelă	Nr. topo	Observații / Referințe
1	curți construcții	DA	729	11	229	-	
2	arabil	DA	525	11	230	-	
3	arabil	DA	2.537	11	229/1	-	
4	arabil	NU	1.226	11	229/1	-	

**Date referitoare la construcții**

Crt	Număr	Destinație construcție	Supraf. (mp)	Situație juridică	Observații / Referințe
A1.1		construcții de locuințe	76	Cu acte	Nr. niveluri:1; S. construita la sol:76 mp;
A1.2		construcții anexa	68	Cu acte	Nr. niveluri:1; S. construita la sol:68 mp;

**Lungime Segmente**

1) Valorile lungimilor segmentelor sunt obținute din proiecție în plan.

Punct început	X / Y	Punct sfârșit	X / Y	Lungime segment (** (m)	Punct început	X / Y	Punct sfârșit	X / Y	Lungime segment (** (m)
---------------	-------	---------------	-------	-------------------------	---------------	-------	---------------	-------	-------------------------

Punct început	X / Y	Punct sfârșit	X / Y	Lungime segment (** (m)
1	432.382,04 302.111,216	2	432.313,215 302.072,113	79.158
3	432.294,836 302.058,987	4	432.287,083 302.054,248	9.087
5	432.280,356 302.050,136	6	432.270,563 302.044,15	11.478
7	432.254,103 302.034,088	8	432.253,445 302.033,686	0.771
9	432.252,665 302.033,299	10	432.249,915 302.031,935	3.07
11	432.233,741 302.023,917	12	432.233,591 302.023,839	0.169
13	432.220,957 302.017,329	14	432.225,543 302.014,066	5.628
15	432.234,679 302.008,166	16	432.242,68 302.002,813	9.627
17	432.255,836 302.009,107	18	432.266,242 302.013,747	11.394
19	432.270,529 302.015,659	20	432.283,029 302.022,138	14.079
21	432.296,441 302.030,499	22	432.394,19 302.090,857	114.882
23	432.404,878 302.097,456	24	432.414,258 302.103,248	11.024
25	432.400,731 302.121,835	1	432.382,04 302.111,216	21.497

Punct început	X / Y	Punct sfârșit	X / Y	Lungime segment (** (m)
2	432.313,215 302.072,113	3	432.294,836 302.058,987	22.585
4	432.287,083 302.054,248	5	432.280,356 302.050,136	7.884
6	432.270,563 302.044,15	7	432.254,103 302.034,088	19.292
8	432.253,445 302.033,686	9	432.252,665 302.033,299	0.871
10	432.249,915 302.031,935	11	432.233,741 302.023,917	18.052
12	432.233,591 302.023,839	13	432.220,957 302.017,329	14.213
14	432.225,543 302.014,066	15	432.234,679 302.008,166	10.875
16	432.242,68 302.002,813	17	432.255,836 302.009,107	14.584
18	432.266,242 302.013,747	19	432.270,529 302.015,659	4.694
20	432.283,029 302.022,138	21	432.296,441 302.030,499	15.805
22	432.394,19 302.090,857	23	432.404,878 302.097,456	12.561
24	432.414,258 302.103,248	25	432.400,731 302.121,835	22.988

\*\* Lungimile segmentelor sunt determinate în planul de proiecție Stereo 70 și sunt rotunjite la 1 milimetru.

\*\*\* Distanța dintre puncte este formată din segmente cumulate ce sunt mai mici decât valoarea 1 milimetru.





**DATE DESPRE IMOBILUL NR. 10868**

Oficiul de Cadastru și Publicitate Imobiliară DOLJ  
Biroul de Cadastru și Publicitate Imobiliară Craiova

**A. Partea I. Descrierea imobilului**

TEREN Necunoscut

Adresa: Loc. Urieni, Jud. Dolj, T11, P230/1

Nr. Crt	Nr cadastral Nr. topografic	Suprafața* (mp)	Observații / Referințe
A1		10.272	Sector cadastral:10 Teren neimprejmuț; Conform PUG aprobat prin HCL 28/2015, suprafata intravilan = 2970 mp, suprafata extravilan =7302 mp.

**B. Partea II. Proprietari și acte**

Inscrieri privitoare la dreptul de proprietate și alte drepturi reale	Referințe
/	
Act Normativ nr. Legea 7, din 13/03/1996 emis de PARLAMENTUL ROMÂNIEI (art. 13. alin 15);	
B1	A1
Inscrierea provizorie, drept de PROPRIETATE, dobandit prin Lege, cota actuala 1/1, cota initiala 1/1 1) NEIDENTIFICAT NEIDENTIFICAT, CIF:0000000000000	

**C. Partea III. SARCINI .**

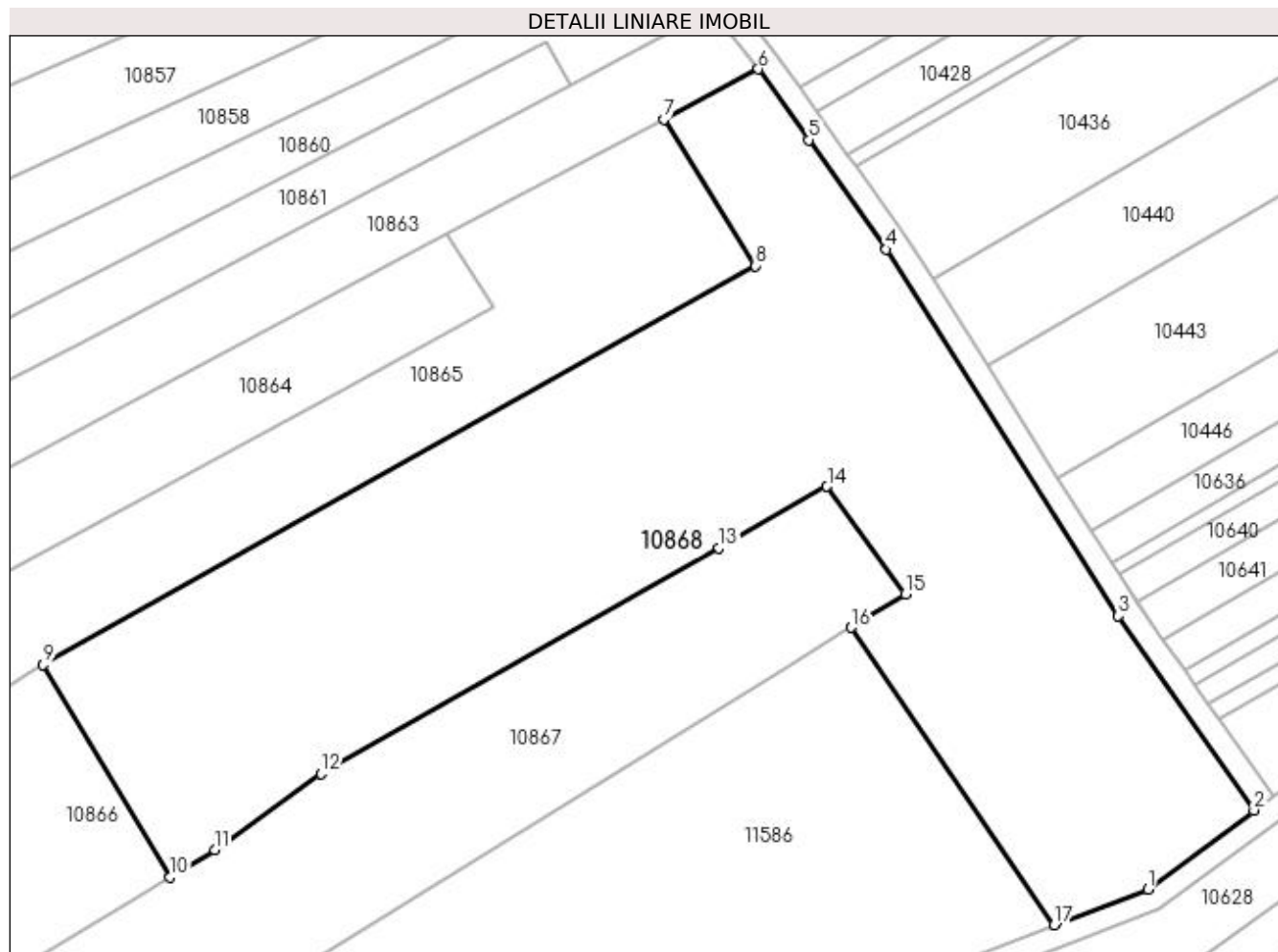
Inscrieri privind dezmembramintele dreptului de proprietate, drepturi reale de garanție și sarcini	Referințe
NU SUNT	

## Anexa Nr. 1 La Partea I

## Teren

Nr cadastral	Suprafața (mp)*	Observații / Referințe
	10.272	Conform PUG aprobat prin HCL 28/2015, suprafața intravilan = 2970 mp, suprafața extravilan = 7302 mp.

\* Suprafața este determinată în planul de proiecție Stereo 70.



## Date referitoare la teren

Crt	Categorie folosință	Intra vilan	Suprafața (mp)	Tarla	Parcelă	Nr. topo	Observații / Referințe
1	arabil	NU	7.302	11	230/1	-	
1	arabil	DA	2.970	11	230/1	-	

## Lungime Segmente

1) Valorile lungimilor segmentelor sunt obținute din proiecție în plan.

Punct început	X / Y	Punct sfârșit	X / Y	Lungime segment (** (m)
1	432.456,217 302.052,189	2	432.474,588 302.065,837	22.886
2	432.474,588 302.065,837	3	432.451,096 302.099,437	40.998
3	432.451,096 302.099,437	4	432.410,987 302.162,847	75.03
4	432.410,987 302.162,847	5	432.397,549 302.181,764	23.204

Punct început	X / Y	Punct sfârşit	X / Y	Lungime segment (** (m)
5	432.397,549 302.181,764	6	432.388,85 302.194,011	15.022
6	432.388,85 302.194,011	7	432.372,528 302.185,359	18.473
7	432.372,528 302.185,359	8	432.388,338 302.159,995	29.888
8	432.388,338 302.159,995	9	432.265,147 302.091,006	141.193
9	432.265,147 302.091,006	10	432.287,083 302.054,248	42.806
10	432.287,083 302.054,248	11	432.294,836 302.058,987	9.087
11	432.294,836 302.058,987	12	432.313,215 302.072,113	22.585
12	432.313,215 302.072,113	13	432.382,04 302.111,216	79.158
13	432.382,04 302.111,216	14	432.400,731 302.121,835	21.497
14	432.400,731 302.121,835	15	432.414,258 302.103,248	22.988
15	432.414,258 302.103,248	16	432.404,878 302.097,456	11.024
16	432.404,878 302.097,456	17	432.440,049 302.046,0	62.328
17	432.440,049 302.046,0	1	432.456,217 302.052,189	17.312

\*\* Lungimile segmentelor sunt determinate în planul de proiecție Stereo 70 și sunt rotunjite la 1 milimetru.

\*\*\* Distanța dintre puncte este formată din segmente cumulate ce sunt mai mici decât valoarea 1 milimetru.



**DATE DESPRE IMOBILUL NR. 11425**

Oficiul de Cadastru și Publicitate Imobiliară DOLJ  
Biroul de Cadastru și Publicitate Imobiliară Craiova

**A. Partea I. Descrierea imobilului**

TEREN Extravilan

Nr. CF vechi:84  
Nr. cadastral vechi:94

Adresa: Jud. Dolj, T11, P182/1

Nr. Crt	Nr cadastral Nr. topografic	Suprafața* (mp)	Observații / Referințe
A1	31687	2.105	Sector cadastral:10 Teren neimprejmuit;

**B. Partea II. Proprietari și acte**

Inscrieri privitoare la dreptul de proprietate și alte drepturi reale		Referințe
<b>84693 / 19/12/2007</b>		
Act Notarial nr. 9865, din 01/01/2007 emis de NP Floricel Mihai MARIAN;		
B1	Intabulare, drept de PROPRIETATE, dobandit prin Conventie, cota actuala 1/1, cota initiala 1/1 1) <b>TOMA ALIN</b> , LIPSA CNP <i>OBSERVATII: (provenita din conversia CF 84)</i>	A1

**C. Partea III. SARCINI .**

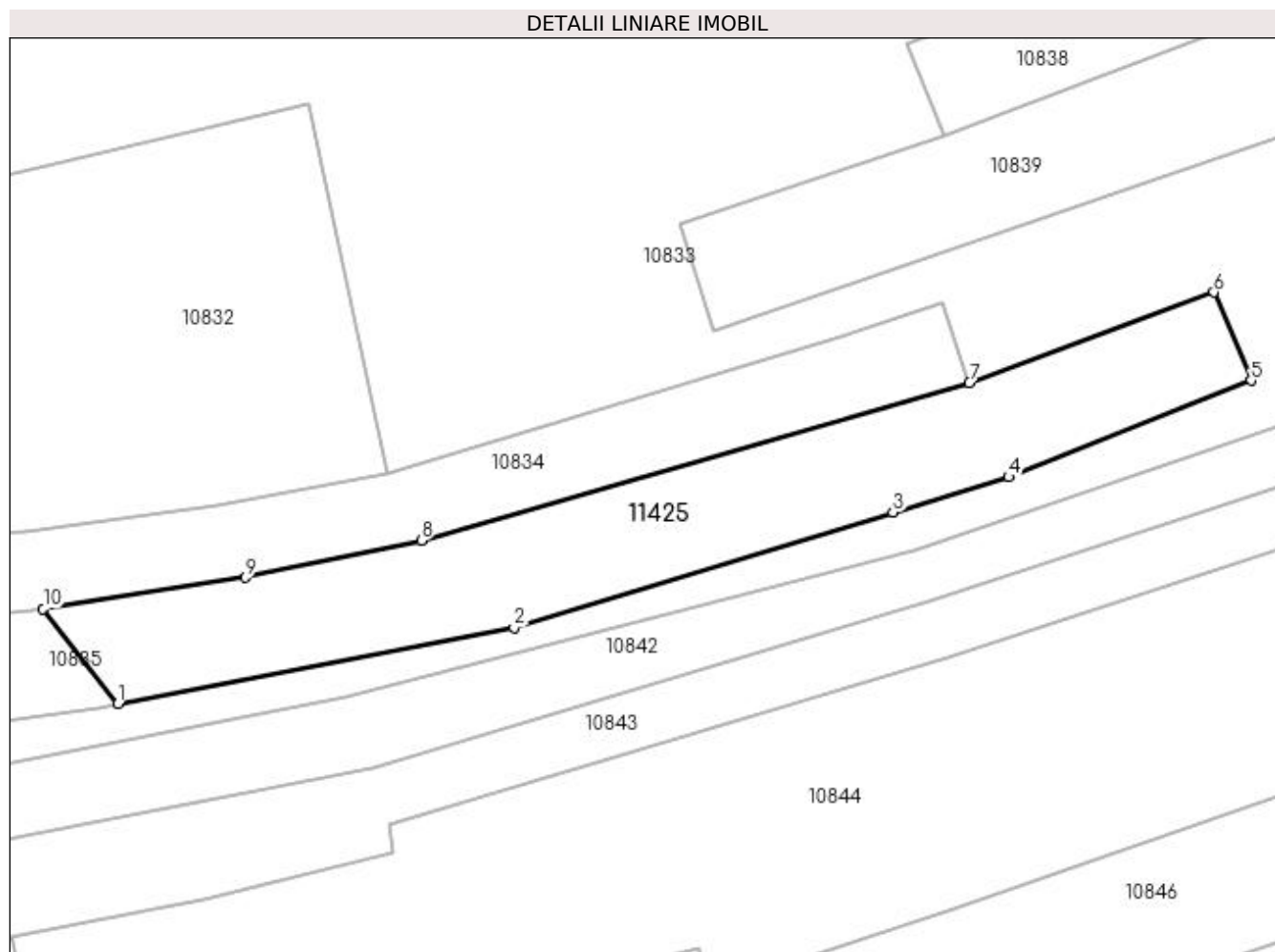
Inscrieri privind dezmembramintele dreptului de proprietate, drepturi reale de garanție și sarcini	Referințe
NU SUNT	

## Anexa Nr. 1 La Partea I

## Teren

Nr cadastral	Suprafața (mp)*	Observații / Referințe
31687	2.105	

\* Suprafața este determinată în planul de proiecție Stereo 70.



## Date referitoare la teren

Crt	Categorie folosință	Intra vilan	Suprafața (mp)	Tarla	Parcelă	Nr. topo	Observații / Referințe
1	arabil	NU	2.105	11	182/1	-	

## Lungime Segmente

1) Valorile lungimilor segmentelor sunt obținute din proiecție în plan.

Punct început	X / Y	Punct sfârșit	X / Y	Lungime segment (** (m)
1	432.009,467 302.314,368	2	432.061,181 302.324,297	52.659
2	432.061,181 302.324,297	3	432.110,627 302.339,327	51.68
3	432.110,627 302.339,327	4	432.125,724 302.343,915	15.779
4	432.125,724 302.343,915	5	432.157,376 302.356,543	34.078
5	432.157,376 302.356,543	6	432.152,518 302.368,049	12.49

Punct început	X / Y	Punct sfârșit	X / Y	Lungime segment (** (m)
6	432.152,518 302.368,049	7	432.120,582 302.356,247	34.047
7	432.120,582 302.356,247	8	432.049,056 302.335,646	74.434
8	432.049,056 302.335,646	9	432.026,134 302.330,826	23.423
9	432.026,134 302.330,826	10	431.999,692 302.326,76	26.753
10	431.999,692 302.326,76	1	432.009,467 302.314,368	15.783

\*\* Lungimile segmentelor sunt determinate în planul de proiecție Stereo 70 și sunt rotunjite la 1 milimetru.

\*\*\* Distanța dintre puncte este formată din segmente cumulate ce sunt mai mici decât valoarea 1 milimetru.





**DATE DESPRE IMOBILUL NR. 11426**

Oficiul de Cadastru și Publicitate Imobiliară DOLJ  
Biroul de Cadastru și Publicitate Imobiliară Craiova

**A. Partea I. Descrierea imobilului**

TEREN Intravilan

Nr. CF vechi:96  
Nr. cadastral vechi:98

Adresa: Loc. Urieni, Nr. 296, Jud. Dolj, T7, P140, 141

Nr. Crt	Nr cadastral Nr. topografic	Suprafața* (mp)	Observații / Referințe
A1	31692	853	Sector cadastral:10 Teren imprejmuit;

**Construcții**

Crt	Nr cadastral Nr. topografic	Adresa	Observații / Referințe
A1.1	31692-C1	Loc. Urieni, Nr. 296, Jud. Dolj, T7, P140, 141	Nr. niveluri:1; S. construita la sol:45 mp;
A1.2		Loc. Urieni, Nr. 296, Jud. Dolj, T7, P140, 141	Nr. niveluri:1; S. construita la sol:32 mp;

**B. Partea II. Proprietari și acte**

Inscrieri privitoare la dreptul de proprietate și alte drepturi reale		Referințe
<b>34779 / 14/06/2007</b>		
Act Notarial nr. 1277, din 01/01/2007 emis de NP Gageatu Ilie;		
B1	Intabulare, drept de PROPRIETATE, dobandit prin Conventie, cota actuala 1/1, cota initiala 1/1 1) MITRACHE ION NICUSOR, LIPSA CNP 2) MITRACHE DOINA VIORICA, LIPSA CNP OBSERVATII: (provenita din conversia CF 96)	A1, A1.1
/		
Act Normativ nr. LEGEA 7, din 13/03/1996 emis de PARLAMENTUL ROMÂNIEI;		
B2	Intabulare, drept de PROPRIETATE, dobandit prin Lege, cota actuala 1/1, cota initiala 1/1 1) MITRACHE ION NICUSOR, LIPSA CNP 2) MITRACHE DOINA VIORICA, LIPSA CNP	A1.2

**C. Partea III. SARCINI**

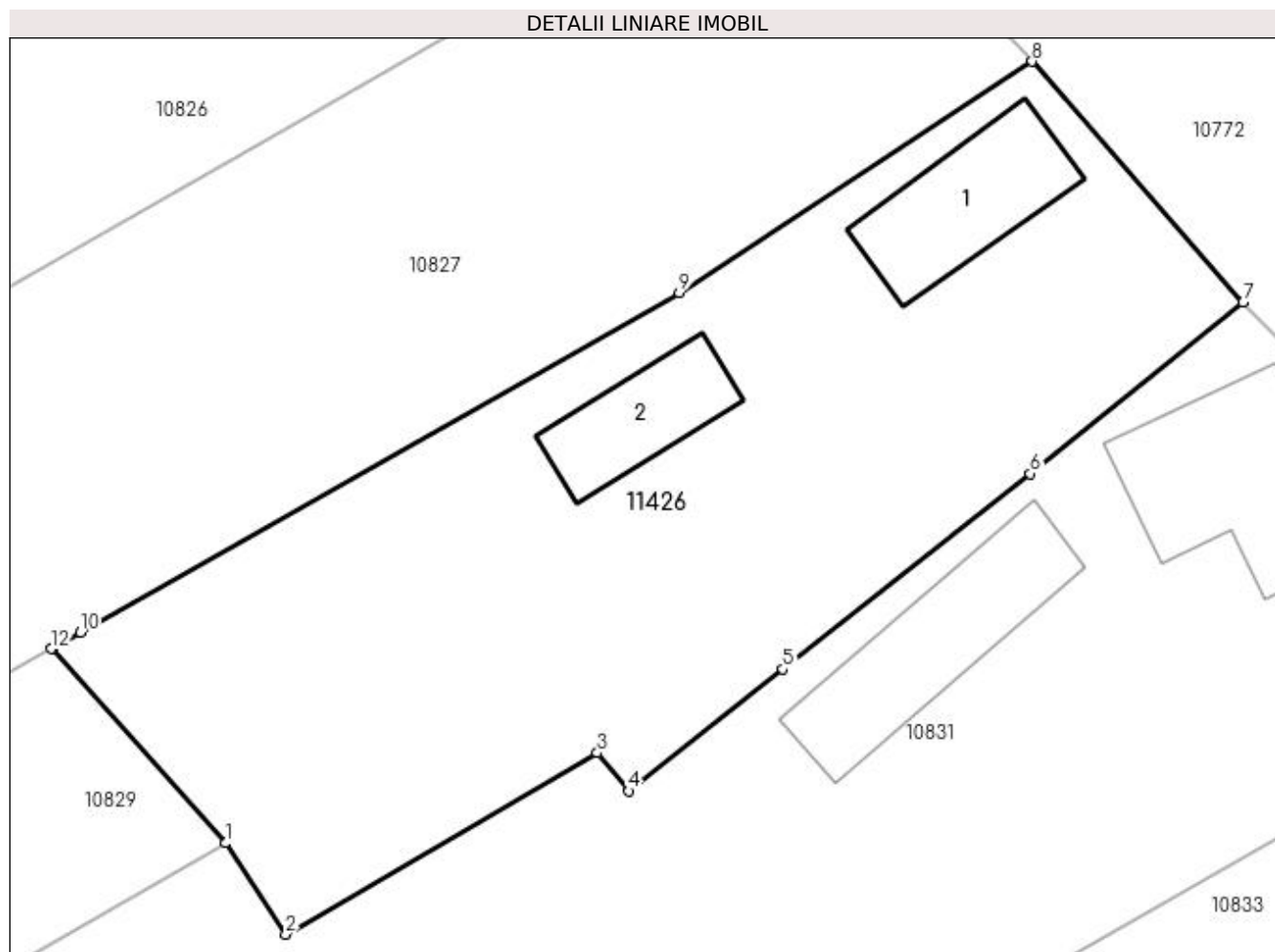
Inscrieri privind dezmembramintele dreptului de proprietate, drepturi reale de garanție și sarcini		Referințe
<b>34779 / 14/06/2007</b>		
Act Notarial nr. 1277, din 01/01/2007 emis de NP Gageatu Ilie;		
C1	Intabulare, drept de UZUFRACT VIAGER, cota actuala 1/1, cota initiala 1/1 1) COCOS TRAIAN, LIPSA CNP 2) COCOS EUGENIA, LIPSA CNP OBSERVATII: (provenita din conversia CF 96)	A1, A1.1

## Anexa Nr. 1 La Partea I

## Teren

Nr cadastral	Suprafața (mp)*	Observații / Referințe
31692	853	

\* Suprafața este determinată în planul de proiecție Stereo 70.



## Date referitoare la teren

Crt	Categorie folosință	Intra vilan	Suprafața (mp)	Tarla	Parcelă	Nr. topo	Observații / Referințe
1	arabil	DA	262	7	140, 141	-	
1	curți construcții	DA	591	7	140, 141	-	

## Date referitoare la construcții

Crt	Număr	Destinație construcție	Supraf. (mp)	Situație juridică	Observații / Referințe
A1.1	31692-C1	construcții de locuințe	45	Cu acte	Nr. niveluri:1; S. construita la sol:45 mp;
A1.2		construcții anexa	32	Cu acte	Nr. niveluri:1; S. construita la sol:32 mp;

## Lungime Segmente

1) Valorile lungimilor segmentelor sunt obținute din proiecție în plan.

Punct început	X / Y	Punct sfârșit	X / Y	Lungime segment (** (m)
1	432.108,484 302.509,582	2	432.111,241 302.505,425	4.988
2	432.111,241 302.505,425	3	432.125,439 302.513,692	16.429

Punct început	X / Y	Punct sfârșit	X / Y	Lungime segment (** (m)
3	432.125,439 302.513,692	4	432.126,867 302.511,964	2.242
4	432.126,867 302.511,964	5	432.133,897 302.517,509	8.954
5	432.133,897 302.517,509	6	432.145,19 302.526,417	14.383
6	432.145,19 302.526,417	7	432.154,891 302.534,213	12.445
7	432.154,891 302.534,213	8	432.145,266 302.545,202	14.608
8	432.145,266 302.545,202	9	432.129,182 302.534,66	19.231
9	432.129,182 302.534,66	10	432.101,862 302.519,188	31.397
10	432.101,862 302.519,188	11	432.100,643 302.518,498	1.401
11	432.100,643 302.518,498	12	432.100,534 302.518,437	0.125
12	432.100,534 302.518,437	1	432.108,484 302.509,582	11.9

\*\* Lungimile segmentelor sunt determinate în planul de proiecție Stereo 70 și sunt rotunjite la 1 milimetru.

\*\*\* Distanța dintre puncte este formată din segmente cumulate ce sunt mai mici decât valoarea 1 milimetru.



**DATE DESPRE IMOBILUL NR. 11508**

Oficiul de Cadastru și Publicitate Imobiliară DOLJ  
 Biroul de Cadastru și Publicitate Imobiliară Craiova

**A. Partea I. Descrierea imobilului**

TEREN Extravilan

Adresa: Jud. Dolj, T 10 P 154/1

Nr. Crt	Nr cadastral Nr. topografic	Suprafața* (mp)	Observații / Referințe
A1		718	Sector cadastral:10 Teren neimprejmuit;

**B. Partea II. Proprietari și acte**

Inscrieri privitoare la dreptul de proprietate și alte drepturi reale	Referințe
/	
Act Normativ nr. Legea 7, din 13/03/1996 emis de PARLAMENTUL ROMANIEI (art. 13 alin 14);	
B1	A1
Intabulare, drept de PROPRIETATE, dobandit prin Lege, cota actuala 1/1, cota initiala 1/1	
1) COMUNA TESLUI-REZERVA COMISIEI LOCALE DE FOND FUNCJAR, CIF:4553330	

**C. Partea III. SARCINI .**

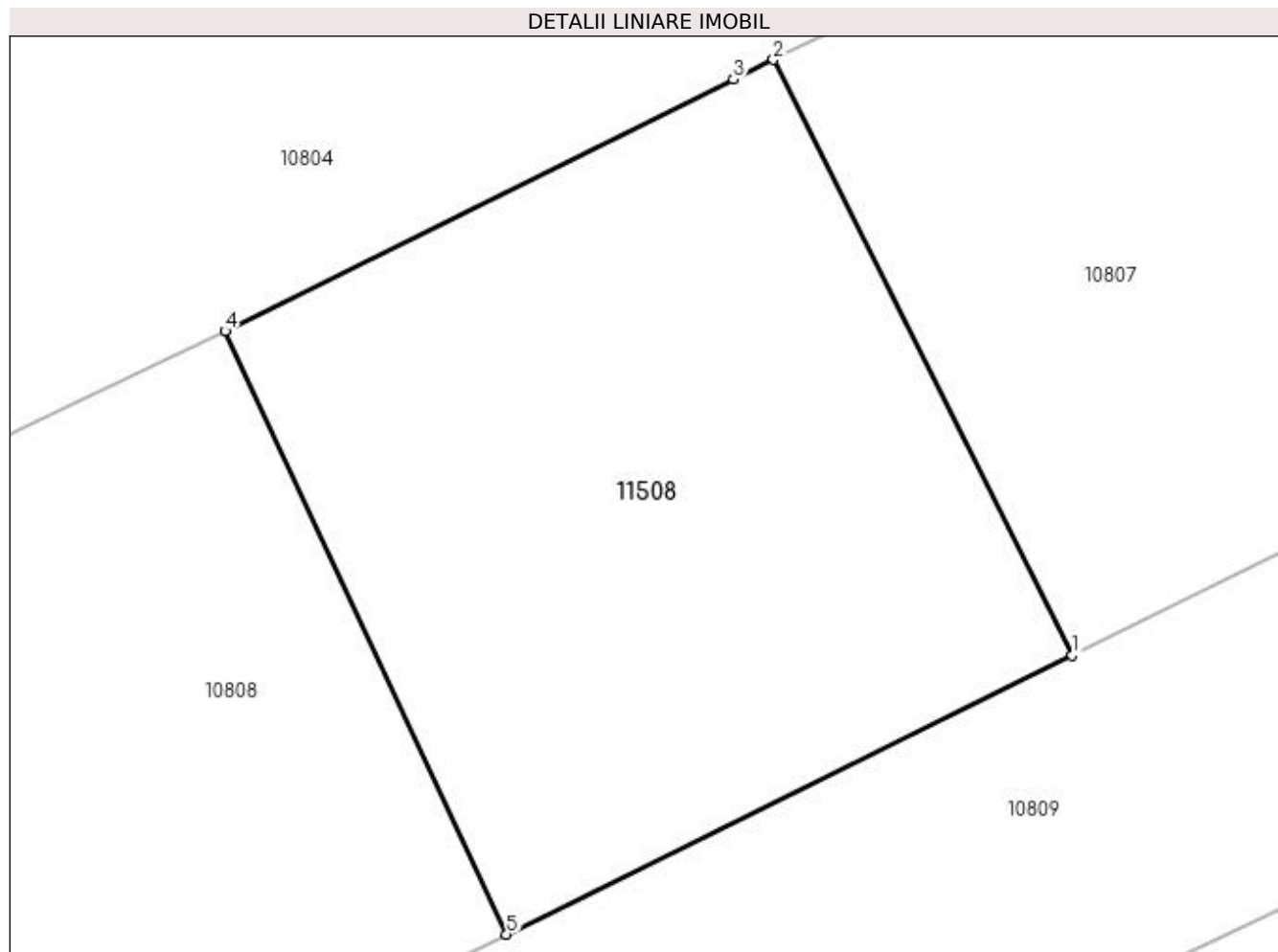
Inscrieri privind dezmembramintele dreptului de proprietate, drepturi reale de garanție și sarcini	Referințe
NU SUNT	

## Anexa Nr. 1 La Partea I

## Teren

Nr cadastral	Suprafața (mp)*	Observații / Referințe
	718	

\* Suprafața este determinată în planul de proiecție Stereo 70.



## Date referitoare la teren

Crt	Categorie folosință	Intravilan	Suprafața (mp)	Tarla	Parcelă	Nr. topo	Observații / Referințe
1	arabil	NU	718	10	154/1	-	

## Lungime Segmente

1) Valorile lungimilor segmentelor sunt obținute din proiecție în plan.

Punct început	X / Y	Punct sfârșit	X / Y	Lungime segment (** (m)
1	431.919,924 302.643,847	2	431.907,472 302.668,664	27.766
2	431.907,472 302.668,664	3	431.905,801 302.667,843	1.862
3	431.905,801 302.667,843	4	431.884,629 302.657,361	23.625
4	431.884,629 302.657,361	5	431.896,364 302.632,233	27.733
5	431.896,364 302.632,233	1	431.919,924 302.643,847	26.267

**\*\* Lungimile segmentelor sunt determinate în planul de proiecție Stereo 70 și sunt rotunjite la 1 milimetru.**

**\*\*\* Distanța dintre puncte este formată din segmente cumulate ce sunt mai mici decât valoarea 1 milimetru.**





**DATE DESPRE IMOBILUL NR. 11586**

Oficiul de Cadastru și Publicitate Imobiliară DOLJ  
Biroul de Cadastru și Publicitate Imobiliară Craiova

**A. Partea I. Descrierea imobilului**

TEREN Necunoscut

Adresa: Loc. Urieni, Jud. Dolj, T11, P231

Nr. Crt	Nr cadastral Nr. topografic	Suprafața* (mp)	Observații / Referințe
A1		10.000	Sector cadastral:10 Teren neimprejmuit; Conform PUG aprobat prin HCL 28/2015, suprafata intravilan = 7745 mp, suprafata extravilan =2255 mp.

**B. Partea II. Proprietari și acte**

Inscrieri privitoare la dreptul de proprietate și alte drepturi reale	Referințe
/	
Act Administrativ nr. DISPOZITIA NR. 548, din 10/08/2004 emis de PRIMARIA COMUNEI TESLUI;	
B1	A1
Intabulare, drept de PROPRIETATE, dobandit prin Lege, cota actuala 1/1, cota initiala 1/1 1) VLĂDOIANU PAUL, LIPSA CNP	

**C. Partea III. SARCINI .**

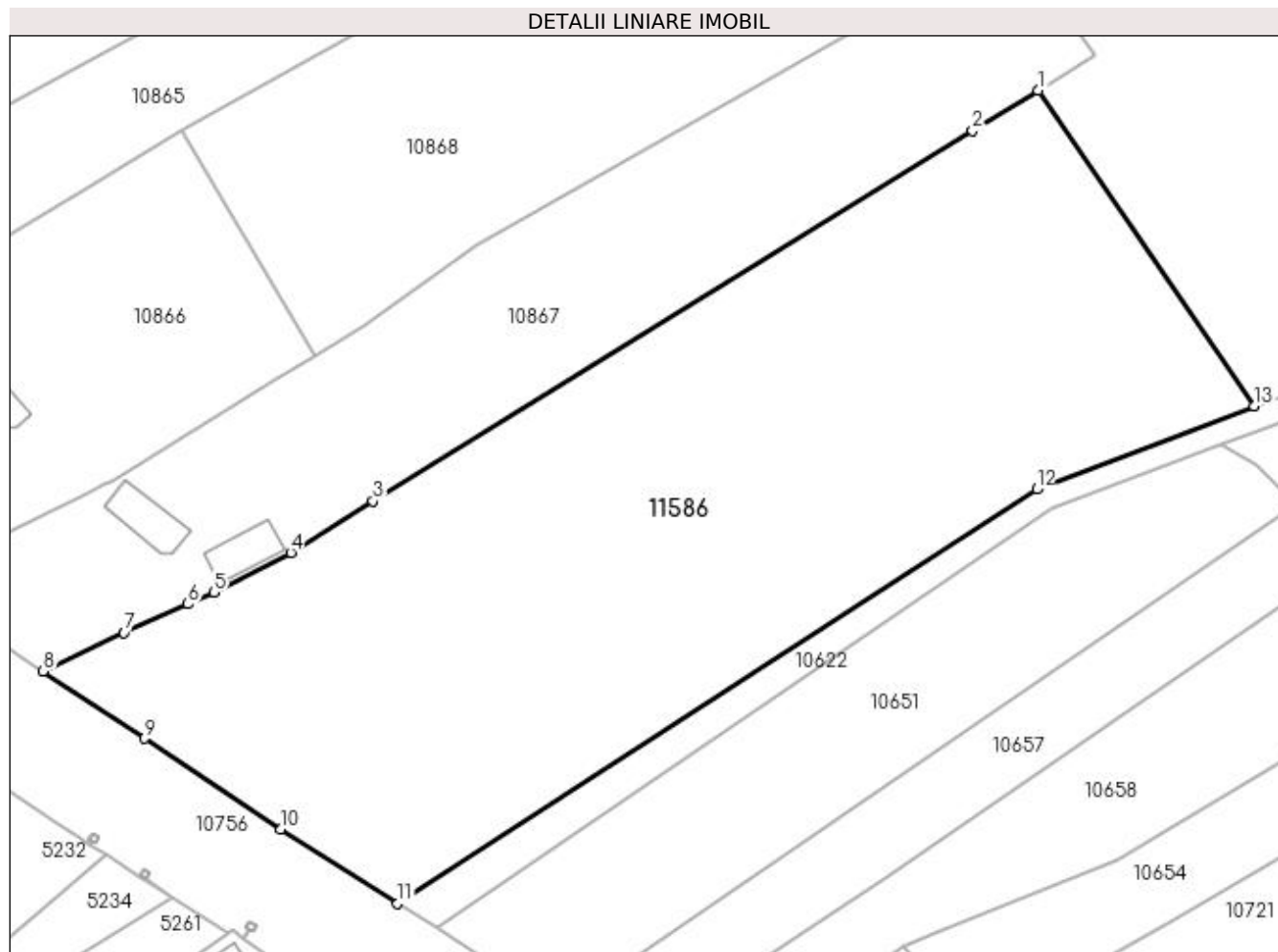
Inscrieri privind dezmembramintele dreptului de proprietate, drepturi reale de garanție și sarcini	Referințe
NU SUNT	

## Anexa Nr. 1 La Partea I

## Teren

Nr cadastral	Suprafața (mp)*	Observații / Referințe
	10.000	Conform PUG aprobat prin HCL 28/2015, suprafața intravilan = 7745 mp, suprafața extravilan = 2255 mp.

\* Suprafața este determinată în planul de proiecție Stereo 70.



## Date referitoare la teren

Crt	Categorie folosință	Intra vilan	Suprafața (mp)	Tarla	Parcelă	Nr. topo	Observații / Referințe
1	arabil	DA	7.745	11	231	-	
2	arabil	NU	2.255	11	231	-	

## Lungime Segmente

1) Valorile lungimilor segmentelor sunt obținute din proiecție în plan.

Punct început	X / Y	Punct sfârșit	X / Y	Lungime segment (** (m)
1	432.404,878 302.097,456	2	432.394,19 302.090,857	12.561
2	432.394,19 302.090,857	3	432.296,441 302.030,499	114.882
3	432.296,441 302.030,499	4	432.283,029 302.022,138	15.805
4	432.283,029 302.022,138	5	432.270,529 302.015,659	14.079

Punct început	X / Y	Punct sfârşit	X / Y	Lungime segment (** (m)
5	432.270,529 302.015,659	6	432.266,242 302.013,747	4.694
6	432.266,242 302.013,747	7	432.255,836 302.009,107	11.394
7	432.255,836 302.009,107	8	432.242,68 302.002,813	14.584
8	432.242,68 302.002,813	9	432.259,163 301.991,857	19.792
9	432.259,163 301.991,857	10	432.281,415 301.977,066	26.719
10	432.281,415 301.977,066	11	432.300,46 301.964,926	22.585
11	432.300,46 301.964,926	12	432.404,651 302.032,451	124.159
12	432.404,651 302.032,451	13	432.440,049 302.046,0	37.902
13	432.440,049 302.046,0	1	432.404,878 302.097,456	62.328

\*\* Lungimile segmentelor sunt determinate în planul de proiecție Stereo 70 și sunt rotunjite la 1 milimetru.

\*\*\* Distanța dintre puncte este formată din segmente cumulate ce sunt mai mici decât valoarea 1 milimetru.

