

**DATE DESPRE IMOBILUL NR. 10727**

Oficiul de Cadastru și Publicitate Imobiliară DOLJ
 Biroul de Cadastru și Publicitate Imobiliară Craiova

A. Partea I. Descrierea imobilului

TEREN Necunoscut

Adresa: Loc. Preajba De Jos, Jud. Dolj, De 1/2

Nr. Crt	Nr cadastral Nr. topografic	Suprafața* (mp)	Observații / Referințe
A1		4.389	Sector cadastral:0 Teren neimprejmuit; Conform PUG aprobat prin HCL 28/2015, suprafata intravilan = 599, suprafata extravilan = 3790 mp.

B. Partea II. Proprietari și acte

Inscrieri privitoare la dreptul de proprietate și alte drepturi reale	Referințe
/	
Act Normativ nr. Legea 7, din 13/03/1996 emis de PARLAMENTUL ROMÂNIEI (ART. 13 ALIN. 15);	
B1	Inscrierea provizorie, drept de PROPRIETATE, dobandit prin Lege, cota actuala 1/1, cota initiala 1/1
1) NEIDENTIFICAT NEIDENTIFICAT, CIF:0000000000000	

C. Partea III. SARCINI .

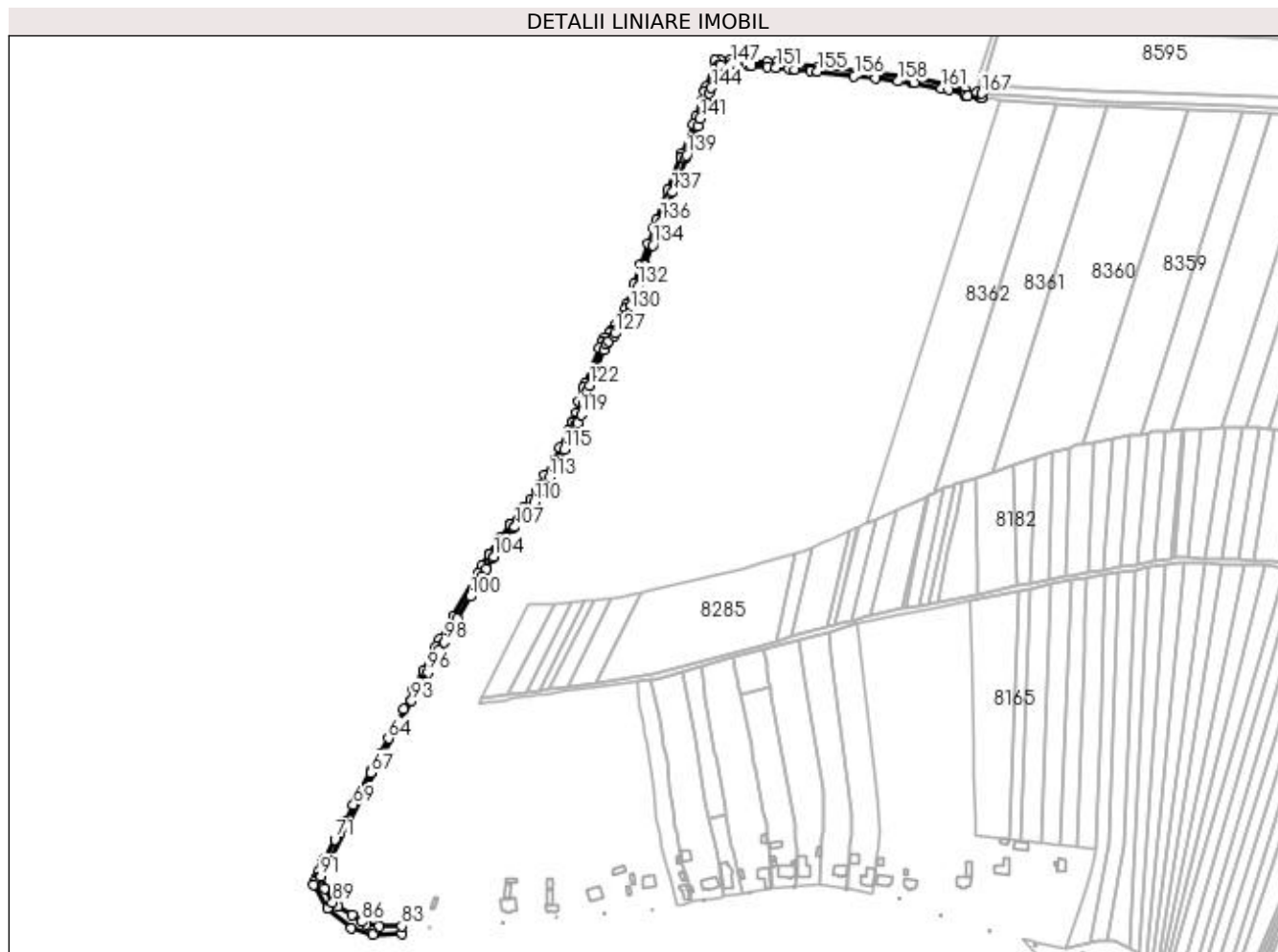
Inscrieri privind dezmembramintele dreptului de proprietate, drepturi reale de garanție și sarcini	Referințe
NU SUNT	

Anexa Nr. 1 La Partea I

Teren

Nr cadastral	Suprafața (mp)*	Observații / Referințe
	4.389	Conform PUG aprobat prin HCL 28/2015, suprafața intravilan = 599, suprafața extravilan = 3790 mp.

* Suprafața este determinată în planul de proiecție Stereo 70.



Date referitoare la teren

Crt	Categorie folosință	Intra vilan	Suprafața (mp)	Tarla	Parcelă	Nr. topo	Observații / Referințe
1	drum	NU	3.790	De 1/2	-	-	
2	drum	DA	599	De 1/2	-	-	

Lungime Segmente

1) Valorile lungimilor segmentelor sunt obținute din proiecție în plan.

Punct început	X / Y	Punct sfârșit	X / Y	Lungime segment	Punct început	X / Y	Punct sfârșit	X / Y	Lungime segment	Punct început	X / Y	Punct sfârșit	X / Y	Lungime segment
1	435.316,195 302.094,045	2	435.307,024 302.095,678	9.315	2	435.307,024 302.095,678	3	435.293,729 302.099,946	13.963	3	435.293,729 302.099,946	4	435.265,091 302.105,44	29.16
4	435.265,091 302.105,44	5	435.184,585 302.115,172	81.092	5	435.184,585 302.115,172	6	435.150,122 302.118,575	34.631	6	435.150,122 302.118,575	7	435.142,657 302.119,166	7.488
7	435.142,657 302.119,166	8	435.126,506 302.120,274	16.189	8	435.126,506 302.120,274	9	435.112,686 302.121,013	13.84	9	435.112,686 302.121,013	10	435.103,542 302.120,846	9.146
10	435.103,542 302.120,846	11	435.099,324 302.120,769	4.219	11	435.099,324 302.120,769	12	435.092,42 302.098,877	22.955	12	435.092,42 302.098,877	13	435.090,897 302.094,521	4.615
13	435.090,897 302.094,521	14	435.088,196 302.086,792	8.187	14	435.088,196 302.086,792	15	435.083,226 302.073,559	14.136	15	435.083,226 302.073,559	16	435.080,932 302.067,448	6.527

Punct început	X / Y	Punct sfârșit	X / Y	Lungime segment	Punct început	X / Y	Punct sfârșit	X / Y	Lungime segment	Punct început	X / Y	Punct sfârșit	X / Y	Lungime segment
16	435.080,932 302.067,448	17	435.071,922 302.043,442	25.64 1	17	435.071,922 302.043,442	18	435.070,83 302.040,56	3.082	18	435.070,83 302.040,56	19	435.060,259 302.012,69	29.80 7
19	435.060,259 302.012,69	20	435.050,965 301.988,187	26.20 6	20	435.050,965 301.988,187	21	435.048,49 301.981,661	6.98	21	435.048,49 301.981,661	22	435.043,919 301.968,752	13.69 4
22	435.043,919 301.968,752	23	435.037,926 301.951,83	17.95 2	23	435.037,926 301.951,83	24	435.031,957 301.934,974	17.88 2	24	435.031,957 301.934,974	25	435.026,011 301.918,184	17.81 2
25	435.026,011 301.918,184	26	435.024,955 301.915,204	3.162	26	435.024,955 301.915,204	27	435.021,653 301.908,6	7.383	27	435.021,653 301.908,6	28	435.021,158 301.907,61	1.107
28	435.021,158 301.907,61	29	435.017,225 301.901,507	7.261	29	435.017,225 301.901,507	30	435.013,563 301.896,694	6.048	30	435.013,563 301.896,694	31	435.012,479 301.895,269	1.79
31	435.012,479 301.895,269	32	435.007,868 301.890,523	6.617	32	435.007,868 301.890,523	33	435.005,427 301.887,539	3.855	33	435.005,427 301.887,539	34	435.003,397 301.882,405	5.521
34	435.003,397 301.882,405	35	434.991,595 301.852,552	32.10 1	35	434.991,595 301.852,552	36	434.990,421 301.849,258	3.497	36	434.990,421 301.849,258	37	434.986,423 301.838,037	11.91 2
37	434.986,423 301.838,037	38	434.984,364 301.828,351	9.902	38	434.984,364 301.828,351	39	434.981,654 301.821,521	7.348	39	434.981,654 301.821,521	40	434.981,337 301.820,723	0.859
40	434.981,337 301.820,723	41	434.977,703 301.813,566	8.027	41	434.977,703 301.813,566	42	434.970,737 301.799,848	15.38 5	42	434.970,737 301.799,848	43	434.965,597 301.789,727	11.35 1
43	434.965,597 301.789,727	44	434.958,26 301.776,669	14.97 8	44	434.958,26 301.776,669	45	434.953,918 301.768,94	8.865	45	434.953,918 301.768,94	46	434.951,648 301.765,197	4.378
46	434.951,648 301.765,197	47	434.946,486 301.756,682	9.957	47	434.946,486 301.756,682	48	434.941,393 301.750,634	7.907	48	434.941,393 301.750,634	49	434.938,764 301.747,512	4.081
49	434.938,764 301.747,512	50	434.930,247 301.736,393	14.00 6	50	434.930,247 301.736,393	51	434.929,599 301.735,547	1.066	51	434.929,599 301.735,547	52	434.920,904 301.724,913	13.73 6
52	434.920,904 301.724,913	53	434.912,363 301.711,271	16.09 5	53	434.912,363 301.711,271	54	434.911,937 301.710,586	0.807	54	434.911,937 301.710,586	55	434.906,179 301.701,309	10.91 9
55	434.906,179 301.701,309	56	434.902,639 301.695,159	7.096	56	434.902,639 301.695,159	57	434.882,453 301.660,091	40.46 3	57	434.882,453 301.660,091	58	434.871,257 301.640,641	22.44 2
58	434.871,257 301.640,641	59	434.867,691 301.634,444	7.15	59	434.867,691 301.634,444	60	434.857,745 301.615,2	21.66 2	60	434.857,745 301.615,2	61	434.849,423 301.599,099	18.12 5
61	434.849,423 301.599,099	62	434.841,098 301.582,99	18.13 3	62	434.841,098 301.582,99	63	434.832,769 301.566,874	18.14 1	63	434.832,769 301.566,874	64	434.828,603 301.558,814	9.073
64	434.828,603 301.558,814	65	434.822,234 301.546,489	13.87 3	65	434.822,234 301.546,489	66	434.814,416 301.531,362	17.02 8	66	434.814,416 301.531,362	67	434.813,882 301.530,366	1.13
67	434.813,882 301.530,366	68	434.803,297 301.510,624	22.40 1	68	434.803,297 301.510,624	69	434.799,653 301.503,827	7.712	69	434.799,653 301.503,827	70	434.792,686 301.490,832	14.74 5
70	434.792,686 301.490,832	71	434.784,163 301.474,935	18.03 8	71	434.784,163 301.474,935	72	434.775,627 301.459,014	18.06 5	72	434.775,627 301.459,014	73	434.774,014 301.456,006	3.413
73	434.774,014 301.456,006	74	434.771,222 301.449,199	7.357	74	434.771,222 301.449,199	75	434.769,503 301.443,804	5.662	75	434.769,503 301.443,804	76	434.768,706 301.442,102	1.879
76	434.768,706 301.442,102	77	434.768,126 301.440,863	1.368	77	434.768,126 301.440,863	78	434.766,428 301.437,24	4.001	78	434.766,428 301.437,24	79	434.777,915 301.417,77	22.60 6
79	434.777,915 301.417,77	80	434.797,705 301.401,422	25.66 9	80	434.797,705 301.401,422	81	434.815,774 301.396,474	18.73 4	81	434.815,774 301.396,474	82	434.839,971 301.396,854	24.2
82	434.839,971 301.396,854	83	434.839,672 301.403,352	6.505	83	434.839,672 301.403,352	84	434.821,029 301.403,189	18.64 4	84	434.821,029 301.403,189	85	434.810,343 301.404,948	10.83
85	434.810,343 301.404,948	86	434.806,663 301.406,823	4.13	86	434.806,663 301.406,823	87	434.798,474 301.412,278	9.84	87	434.798,474 301.412,278	88	434.786,952 301.419,954	13.84 5
88	434.786,952 301.419,954	89	434.782,457 301.422,949	5.401	89	434.782,457 301.422,949	90	434.775,908 301.434,549	13.32 1	90	434.775,908 301.434,549	91	434.772,754 301.444,699	10.62 9
91	434.772,754 301.444,699	92	434.838,727 301.572,767	144.0 62	92	434.838,727 301.572,767	93	434.847,684 301.589,749	19.19 9	93	434.847,684 301.589,749	94	434.854,525 301.602,719	14.66 4
94	434.854,525 301.602,719	95	434.855,043 301.603,702	1.111	95	434.855,043 301.603,702	96	434.861,298 301.613,363	11.50 9	96	434.861,298 301.613,363	97	434.871,203 301.632,527	21.57 2
97	434.871,203 301.632,527	98	434.874,724 301.638,646	7.06	98	434.874,724 301.638,646	99	434.885,92 301.658,095	22.44 1	99	434.885,92 301.658,095	100	434.896,411 301.676,321	21.03
100	434.896,411 301.676,321	101	434.906,106 301.693,164	19.43 4	101	434.906,106 301.693,164	102	434.909,613 301.699,256	7.029	102	434.909,613 301.699,256	103	434.915,335 301.708,475	10.85
103	434.915,335 301.708,475	104	434.915,757 301.709,153	0.799	104	434.915,757 301.709,153	105	434.924,16 301.722,576	15.83 6	105	434.924,16 301.722,576	106	434.932,736 301.733,064	13.54 8
106	434.932,736 301.733,064	107	434.933,422 301.733,961	1.129	107	434.933,422 301.733,961	108	434.941,883 301.745,006	13.91 3	108	434.941,883 301.745,006	109	434.944,453 301.748,057	3.989
109	434.944,453 301.748,057	110	434.949,746 301.754,343	8.218	110	434.949,746 301.754,343	111	434.955,068 301.763,123	10.26 7	111	434.955,068 301.763,123	112	434.957,373 301.766,923	4.444
112	434.957,373 301.766,923	113	434.961,747 301.774,71	8.931	113	434.961,747 301.774,71	114	434.969,125 301.787,841	15.06 2	114	434.969,125 301.787,841	115	434.974,304 301.798,037	11.43 6

Punct început	X / Y	Punct sfârșit	X / Y	Lungime segment	Punct început	X / Y	Punct sfârșit	X / Y	Lungime segment	Punct început	X / Y	Punct sfârșit	X / Y	Lungime segment
115	434.974,304 301.798,037	116	434.981,27 301.811,755	15.385	116	434.981,27 301.811,755	117	434.984,987 301.819,076	8.211	117	434.984,987 301.819,076	118	434.985,372 301.820,046	1.044
118	434.985,372 301.820,046	119	434.988,206 301.827,189	7.685	119	434.988,206 301.827,189	120	434.990,28 301.836,945	9.974	120	434.990,28 301.836,945	121	434.994,189 301.847,915	11.646
121	434.994,189 301.847,915	122	434.995,34 301.851,145	3.429	122	434.995,34 301.851,145	123	435.007,117 301.880,934	32.033	123	435.007,117 301.880,934	124	435.008,918 301.885,489	4.898
124	435.008,918 301.885,489	125	435.010,856 301.887,858	3.061	125	435.010,856 301.887,858	126	435.015,516 301.892,655	6.688	126	435.015,516 301.892,655	127	435.016,746 301.894,272	2.032
127	435.016,746 301.894,272	128	435.020,503 301.899,209	6.204	128	435.020,503 301.899,209	129	435.024,638 301.905,626	7.634	129	435.024,638 301.905,626	130	435.028,643 301.913,636	8.955
130	435.028,643 301.913,636	131	435.029,782 301.916,849	3.409	131	435.029,782 301.916,849	132	435.035,728 301.933,639	17.812	132	435.035,728 301.933,639	133	435.041,697 301.950,495	17.882
133	435.041,697 301.950,495	134	435.047,69 301.967,417	17.952	134	435.047,69 301.967,417	135	435.052,246 301.980,284	13.65	135	435.052,246 301.980,284	136	435.054,705 301.986,768	6.935
136	435.054,705 301.986,768	137	435.063,999 302.011,271	26.206	137	435.063,999 302.011,271	138	435.074,57 302.039,143	29.809	138	435.074,57 302.039,143	139	435.075,665 302.042,031	3.089
139	435.075,665 302.042,031	140	435.084,677 302.066,042	25.647	140	435.084,677 302.066,042	141	435.086,971 302.072,153	6.527	141	435.086,971 302.072,153	142	435.091,957 302.085,429	14.181
142	435.091,957 302.085,429	143	435.094,673 302.093,201	8.233	143	435.094,673 302.093,201	144	435.096,216 302.097,615	4.676	144	435.096,216 302.097,615	145	435.102,274 302.116,822	20.14
145	435.102,274 302.116,822	146	435.103,615 302.116,847	1.341	146	435.103,615 302.116,847	147	435.112,616 302.117,011	9.002	147	435.112,616 302.117,011	148	435.126,262 302.116,281	13.666
148	435.126,262 302.116,281	149	435.129,227 302.116,078	2.972	149	435.129,227 302.116,078	150	435.142,362 302.115,177	13.166	150	435.142,362 302.115,177	151	435.149,768 302.114,591	7.429
151	435.149,768 302.114,591	152	435.160,415 302.113,539	10.699	152	435.160,415 302.113,539	153	435.165,534 302.113,034	5.144	153	435.165,534 302.113,034	154	435.178,307 302.111,772	12.835
154	435.178,307 302.111,772	155	435.184,148 302.111,196	5.869	155	435.184,148 302.111,196	156	435.214,642 302.107,509	30.716	156	435.214,642 302.107,509	157	435.232,546 302.105,345	18.034
157	435.232,546 302.105,345	158	435.250,774 302.103,142	18.361	158	435.250,774 302.103,142	159	435.262,794 302.101,689	12.108	159	435.262,794 302.101,689	160	435.264,473 302.101,486	1.691
160	435.264,473 302.101,486	161	435.286,879 302.097,187	22.815	161	435.286,879 302.097,187	162	435.292,737 302.096,063	5.965	162	435.292,737 302.096,063	163	435.306,058 302.091,787	13.99
163	435.306,058 302.091,787	164	435.308,846 302.091,291	2.832	164	435.308,846 302.091,291	165	435.319,4 302.089,411	10.72	165	435.319,4 302.089,411	166	435.319,844 302.089,369	0.446
166	435.319,844 302.089,369	167	435.320,382 302.093,075	3.745	167	435.320,382 302.093,075	1	435.316,195 302.094,045	4.298					

** Lungimile segmentelor sunt determinate în planul de proiecție Stereo 70 și sunt rotunjite la 1 milimetru.

*** Distanța dintre puncte este formată din segmente cumulate ce sunt mai mici decât valoarea 1 milimetru.

**DATE DESPRE IMOBILUL NR. 10729**

Oficiul de Cadastru și Publicitate Imobiliară DOLJ
Biroul de Cadastru și Publicitate Imobiliară Craiova

A. Partea I. Descrierea imobilului

TEREN Intravilan

Adresa: Loc. Preajba De Jos, Jud. Dolj, Ds 40

Nr. Crt	Nr cadastral Nr. topografic	Suprafața* (mp)	Observații / Referințe
A1		3.159	Sector cadastral:0 Teren neimprejmuit;

B. Partea II. Proprietari și acte

Inscrieri privitoare la dreptul de proprietate și alte drepturi reale		Referințe
/		
Act Normativ nr. Legea 7, din 13/03/1996 emis de PARLAMENTUL ROMÂNIEI (ART. 13 ALIN. 15);		
B1	Inscrierea provizorie, drept de PROPRIETATE, dobandit prin Lege, cota actuala 1/1, cota initiala 1/1 1) NEIDENTIFICAT NEIDENTIFICAT, CIF:0000000000000	A1

C. Partea III. SARCINI .

Inscrieri privind dezmembramintele dreptului de proprietate, drepturi reale de garanție și sarcini	Referințe
NU SUNT	

Punct început	X / Y	Punct sfârșit	X / Y	Lungime segment	Punct început	X / Y	Punct sfârșit	X / Y	Lungime segment	Punct început	X / Y	Punct sfârșit	X / Y	Lungime segment
19	435.753,417 300.913,01	20	435.769,394 300.924,163	19.485	20	435.769,394 300.924,163	21	435.777,086 300.929,404	9.308	21	435.777,086 300.929,404	22	435.786,11 300.935,553	10.92
22	435.786,11 300.935,553	23	435.786,844 300.935,673	0.744	23	435.786,844 300.935,673	24	435.786,758 300.936,153	0.488	24	435.786,758 300.936,153	25	435.786,274 300.935,808	0.594
25	435.786,274 300.935,808	26	435.785,583 300.936,778	1.191	26	435.785,583 300.936,778	27	435.786,553 300.937,468	1.19	27	435.786,553 300.937,468	28	435.787,242 300.936,498	1.19
28	435.787,242 300.936,498	29	435.786,762 300.936,156	0.589	29	435.786,762 300.936,156	30	435.786,848 300.935,674	0.49	30	435.786,848 300.935,674	31	435.808,191 300.939,157	21.625
31	435.808,191 300.939,157	32	435.871,986 300.945,407	64.1	32	435.871,986 300.945,407	33	435.886,994 300.946,459	15.045	33	435.886,994 300.946,459	34	436.016,609 300.966,148	131.102
34	436.016,609 300.966,148	35	436.026,593 300.972,711	11.948	35	436.026,593 300.972,711	36	436.023,277 300.972,73	3.316	36	436.023,277 300.972,73	37	436.016,888 300.972,765	6.389
37	436.016,888 300.972,765	38	436.015,423 300.972,773	1.465	38	436.015,423 300.972,773	39	436.011,413 300.972,796	4.01	39	436.011,413 300.972,796	40	436.009,658 300.972,805	1.755
40	436.009,658 300.972,805	41	436.006,01 300.972,269	3.687	41	436.006,01 300.972,269	42	435.997,236 300.970,979	8.868	42	435.997,236 300.970,979	43	435.984,414 300.969,095	12.96
43	435.984,414 300.969,095	44	435.972,278 300.967,311	12.266	44	435.972,278 300.967,311	45	435.960,187 300.965,533	12.221	45	435.960,187 300.965,533	46	435.954,167 300.964,649	6.085
46	435.954,167 300.964,649	47	435.948,125 300.963,761	6.107	47	435.948,125 300.963,761	48	435.936,014 300.961,98	12.241	48	435.936,014 300.961,98	49	435.927,234 300.960,69	8.874
49	435.927,234 300.960,69	50	435.918,463 300.959,401	8.865	50	435.918,463 300.959,401	51	435.907,332 300.957,764	11.251	51	435.907,332 300.957,764	52	435.887,907 300.954,909	19.634
52	435.887,907 300.954,909	53	435.878,85 300.953,578	9.154	53	435.878,85 300.953,578	54	435.854,618 300.950,016	24.492	54	435.854,618 300.950,016	55	435.852,617 300.949,814	2.011
55	435.852,617 300.949,814	56	435.831,265 300.947,663	21.46	56	435.831,265 300.947,663	57	435.819,24 300.946,452	12.086	57	435.819,24 300.946,452	58	435.817,613 300.946,288	1.635
58	435.817,613 300.946,288	59	435.809,375 300.945,458	8.28	59	435.809,375 300.945,458	60	435.802,207 300.944,585	7.221	60	435.802,207 300.944,585	61	435.783,901 300.941,761	18.523
61	435.783,901 300.941,761	62	435.754,457 300.921,673	35.644	62	435.754,457 300.921,673	63	435.745,66 300.917,569	9.707	63	435.745,66 300.917,569	64	435.730,314 300.912,706	16.098
64	435.730,314 300.912,706	65	435.730,335 300.912,643	0.066	65	435.730,335 300.912,643	66	435.730,901 300.912,826	0.595	66	435.730,901 300.912,826	67	435.731,267 300.911,693	1.191
67	435.731,267 300.911,693	68	435.730,135 300.911,327	1.19	68	435.730,135 300.911,327	69	435.729,768 300.912,459	1.19	69	435.729,768 300.912,459	70	435.730,33 300.912,641	0.591
70	435.730,33 300.912,641	71	435.730,31 300.912,704	0.066	71	435.730,31 300.912,704	72	435.727,939 300.911,953	2.487	72	435.727,939 300.911,953	73	435.712,849 300.906,473	16.054
73	435.712,849 300.906,473	74	435.705,139 300.903,989	8.1	74	435.705,139 300.903,989	75	435.699,203 300.896,82	9.308	75	435.699,203 300.896,82	76	435.698,939 300.896,351	0.538
76	435.698,939 300.896,351	77	435.695,308 300.889,908	7.396	77	435.695,308 300.889,908	78	435.691,054 300.884,668	6.749	78	435.691,054 300.884,668	79	435.683,53 300.877,682	10.267
79	435.683,53 300.877,682	80	435.678,47 300.874,368	6.049	80	435.678,47 300.874,368	81	435.666,916 300.868,681	12.878	81	435.666,916 300.868,681	82	435.646,843 300.863,649	20.694
82	435.646,843 300.863,649	83	435.629,226 300.859,969	17.997	83	435.629,226 300.859,969	1	435.622,043 300.858,918	7.259					

** Lungimile segmentelor sunt determinate în planul de proiecție Stereo 70 și sunt rotunjite la 1 milimetru.

*** Distanța dintre puncte este formată din segmente cumulate ce sunt mai mici decât valoarea 1 milimetru.

**DATE DESPRE IMOBILUL NR. 10745**

Oficiul de Cadastru și Publicitate Imobiliară DOLJ
Biroul de Cadastru și Publicitate Imobiliară Craiova

A. Partea I. Descrierea imobilului

TEREN Extravilan

Adresa: Jud. Dolj, Ds 18

Nr. Crt	Nr cadastral Nr. topografic	Suprafața* (mp)	Observații / Referințe
A1		8.860	Sector cadastral:0 Teren neimprejmuit;

B. Partea II. Proprietari și acte

Inscrieri privitoare la dreptul de proprietate și alte drepturi reale	Referințe
/	
Act Normativ nr. Legea 7, din 13/03/1996 emis de PARLAMENTUL ROMÂNIEI (ART. 13 ALIN. 15);	
B1	Inscrierea provizorie, drept de PROPRIETATE, dobandit prin Lege, cota actuala 1/1, cota initiala 1/1
	1) NEIDENTIFICAT NEIDENTIFICAT, CIF:0000000000000

C. Partea III. SARCINI .

Inscrieri privind dezmembramintele dreptului de proprietate, drepturi reale de garanție și sarcini	Referințe
NU SUNT	

Anexa Nr. 1 La Partea I

Teren

Nr cadastral	Suprafața (mp)*	Observații / Referințe
	8.860	

* Suprafața este determinată în planul de proiecție Stereo 70.



Date referitoare la teren

Crt	Categorie folosință	Intra vilan	Suprafața (mp)	Tarla	Parcelă	Nr. topo	Observații / Referințe
1	drum	NU	8.860	Ds 18	-	-	

Lungime Segmente

1) Valorile lungimilor segmentelor sunt obținute din proiecție în plan.

Punct început	X / Y	Punct sfârșit	X / Y	Lungime segment	Punct început	X / Y	Punct sfârșit	X / Y	Lungime segment	Punct început	X / Y	Punct sfârșit	X / Y	Lungime segment
1	435.320,382 302.093,075	2	435.321,436 302.100,33	7.331	2	435.321,436 302.100,33	3	435.322,089 302.103,834	3.564	3	435.322,089 302.103,834	4	435.322,779 302.107,534	3.764
4	435.322,779 302.107,534	5	435.335,484 302.147,729	42.15 5	5	435.335,484 302.147,729	6	435.337,968 302.155,587	8.241	6	435.337,968 302.155,587	7	435.342,876 302.171,115	16.28 5
7	435.342,876 302.171,115	8	435.349,302 302.191,446	21.32 2	8	435.349,302 302.191,446	9	435.350,859 302.196,211	5.013	9	435.350,859 302.196,211	10	435.358,133 302.218,485	23.43 2
10	435.358,133 302.218,485	11	435.365,494 302.241,023	23.71	11	435.365,494 302.241,023	12	435.370,679 302.256,896	16.69 8	12	435.370,679 302.256,896	13	435.371,523 302.259,502	2.739
13	435.371,523 302.259,502	14	435.376,55 302.275,016	16.30 8	14	435.376,55 302.275,016	15	435.377,238 302.277,137	2.23	15	435.377,238 302.277,137	16	435.379,984 302.285,612	8.909
16	435.379,984 302.285,612	17	435.382,084 302.292,093	6.813	17	435.382,084 302.292,093	18	435.383,323 302.295,919	4.022	18	435.383,323 302.295,919	19	435.385,174 302.301,632	6.005

Punct început	X / Y	Punct sfârșit	X / Y	Lungime segment	Punct început	X / Y	Punct sfârșit	X / Y	Lungime segment	Punct început	X / Y	Punct sfârșit	X / Y	Lungime segment
19	435.385,174 302.301,632	20	435.386,523 302.305,796	4.377	20	435.386,523 302.305,796	21	435.389,671 302.314,723	9.466	21	435.389,671 302.314,723	22	435.393,04 302.324,279	10.132
22	435.393,04 302.324,279	23	435.397,66 302.337,379	13.891	23	435.397,66 302.337,379	24	435.400,319 302.344,922	7.998	24	435.400,319 302.344,922	25	435.401,66 302.348,724	4.032
25	435.401,66 302.348,724	26	435.402,332 302.350,632	2.023	26	435.402,332 302.350,632	27	435.408,905 302.369,274	19.767	27	435.408,905 302.369,274	28	435.413,524 302.382,374	13.89
28	435.413,524 302.382,374	29	435.414,648 302.385,561	3.379	29	435.414,648 302.385,561	30	435.416,999 302.392,229	7.07	30	435.416,999 302.392,229	31	435.419,28 302.398,697	6.858
31	435.419,28 302.398,697	32	435.421,433 302.405,403	7.043	32	435.421,433 302.405,403	33	435.425,1 302.416,821	11.992	33	435.425,1 302.416,821	34	435.427,21 302.423,392	6.901
34	435.427,21 302.423,392	35	435.427,259 302.423,543	0.159	35	435.427,259 302.423,543	36	435.431,267 302.436,023	13.108	36	435.431,267 302.436,023	37	435.433,906 302.444,242	8.632
37	435.433,906 302.444,242	38	435.437,132 302.454,288	10.551	38	435.437,132 302.454,288	39	435.440,278 302.464,082	10.287	39	435.440,278 302.464,082	40	435.442,528 302.471,085	7.356
40	435.442,528 302.471,085	41	435.446,518 302.483,515	13.055	41	435.446,518 302.483,515	42	435.449,495 302.497,047	13.856	42	435.449,495 302.497,047	43	435.450,757 302.502,778	5.868
43	435.450,757 302.502,778	44	435.456,536 302.527,247	25.142	44	435.456,536 302.527,247	45	435.462,38 302.551,867	25.304	45	435.462,38 302.551,867	46	435.462,479 302.552,284	0.429
46	435.462,479 302.552,284	47	435.465,12 302.560,838	8.952	47	435.465,12 302.560,838	48	435.468,442 302.571,599	11.262	48	435.468,442 302.571,599	49	435.471,93 302.582,897	11.824
49	435.471,93 302.582,897	50	435.475,416 302.594,189	11.818	50	435.475,416 302.594,189	51	435.478,901 302.605,476	11.813	51	435.478,901 302.605,476	52	435.488,884 302.637,814	33.844
52	435.488,884 302.637,814	53	435.489,858 302.640,969	3.302	53	435.489,858 302.640,969	54	435.491,492 302.646,261	5.539	54	435.491,492 302.646,261	55	435.497,905 302.667,032	21.738
55	435.497,905 302.667,032	56	435.500,365 302.675,001	8.34	56	435.500,365 302.675,001	57	435.502,406 302.681,17	6.498	57	435.502,406 302.681,17	58	435.510,028 302.704,203	24.261
58	435.510,028 302.704,203	59	435.511,656 302.709,123	5.182	59	435.511,656 302.709,123	60	435.513,692 302.715,278	6.483	60	435.513,692 302.715,278	61	435.517,842 302.727,682	13.08
61	435.517,842 302.727,682	62	435.520,397 302.733,544	6.395	62	435.520,397 302.733,544	63	435.520,527 302.733,843	0.326	63	435.520,527 302.733,843	64	435.525,773 302.745,881	13.131
64	435.525,773 302.745,881	65	435.530,474 302.756,671	11.77	65	435.530,474 302.756,671	66	435.535,247 302.767,625	11.949	66	435.535,247 302.767,625	67	435.538,905 302.776,021	9.158
67	435.538,905 302.776,021	68	435.549,331 302.799,949	26.101	68	435.549,331 302.799,949	69	435.552,838 302.807,997	8.779	69	435.552,838 302.807,997	70	435.555,803 302.818,418	10.835
70	435.555,803 302.818,418	71	435.557,225 302.823,412	5.193	71	435.557,225 302.823,412	72	435.558,458 302.827,747	4.507	72	435.558,458 302.827,747	73	435.559,056 302.829,849	2.185
73	435.559,056 302.829,849	74	435.560,548 302.856,115	26.308	74	435.560,548 302.856,115	75	435.560,673 302.858,308	2.197	75	435.560,673 302.858,308	76	435.561,326 302.869,804	11.515
76	435.561,326 302.869,804	77	435.561,597 302.874,563	4.767	77	435.561,597 302.874,563	78	435.561,654 302.875,575	1.014	78	435.561,654 302.875,575	79	435.561,866 302.879,3	3.731
79	435.561,866 302.879,3	80	435.562,47 302.881,518	2.299	80	435.562,47 302.881,518	81	435.564,033 302.887,026	5.725	81	435.564,033 302.887,026	82	435.567,988 302.900,958	14.482
82	435.567,988 302.900,958	83	435.571,941 302.914,886	14.478	83	435.571,941 302.914,886	84	435.576,22 302.929,961	15.671	84	435.576,22 302.929,961	85	435.582,462 302.951,95	22.858
85	435.582,462 302.951,95	86	435.582,918 302.953,48	1.597	86	435.582,918 302.953,48	87	435.587,124 302.967,588	14.722	87	435.587,124 302.967,588	88	435.589,739 302.976,291	9.087
88	435.589,739 302.976,291	89	435.593,988 302.990,432	14.766	89	435.593,988 302.990,432	90	435.594,668 302.992,693	2.361	90	435.594,668 302.992,693	91	435.597,586 303.002,401	10.137
91	435.597,586 303.002,401	92	435.598,442 303.005,249	2.974	92	435.598,442 303.005,249	93	435.599,854 303.009,949	4.908	93	435.599,854 303.009,949	94	435.602,116 303.017,475	7.859
94	435.602,116 303.017,475	95	435.602,216 303.017,807	0.347	95	435.602,216 303.017,807	96	435.607,878 303.036,649	19.674	96	435.607,878 303.036,649	97	435.613,543 303.055,496	19.68
97	435.613,543 303.055,496	98	435.617,847 303.069,821	14.958	98	435.617,847 303.069,821	99	435.618,154 303.070,598	0.835	99	435.618,154 303.070,598	100	435.637,839 303.120,419	53.569
100	435.637,839 303.120,419	101	435.638,357 303.121,729	1.409	101	435.638,357 303.121,729	102	435.646,03 303.141,148	20.88	102	435.646,03 303.141,148	103	435.650,401 303.153,323	12.936
103	435.650,401 303.153,323	104	435.652,68 303.159,672	6.746	104	435.652,68 303.159,672	105	435.653,922 303.163,226	3.765	105	435.653,922 303.163,226	106	435.658,586 303.176,58	14.145
106	435.658,586 303.176,58	107	435.659,111 303.178,084	1.593	107	435.659,111 303.178,084	108	435.666,622 303.199,585	22.775	108	435.666,622 303.199,585	109	435.675,132 303.223,946	25.805
109	435.675,132 303.223,946	110	435.675,397 303.224,706	0.805	110	435.675,397 303.224,706	111	435.679,163 303.235,427	11.363	111	435.679,163 303.235,427	112	435.681,905 303.243,231	8.272
112	435.681,905 303.243,231	113	435.687,714 303.258,367	16.212	113	435.687,714 303.258,367	114	435.688,868 303.261,374	3.221	114	435.688,868 303.261,374	115	435.691,237 303.267,544	6.609
115	435.691,237 303.267,544	116	435.695,857 303.279,582	12.894	116	435.695,857 303.279,582	117	435.699,461 303.288,974	10.06	117	435.699,461 303.288,974	118	435.699,871 303.289,913	1.025

Punct început	X / Y	Punct sfârșit	X / Y	Lungime segment	Punct început	X / Y	Punct sfârșit	X / Y	Lungime segment	Punct început	X / Y	Punct sfârșit	X / Y	Lungime segment
118	435.699,871 303.289,913	119	435.700,496 303.291,347	1.564	119	435.700,496 303.291,347	120	435.703,571 303.298,402	7.696	120	435.703,571 303.298,402	121	435.708,245 303.309,123	11.696
121	435.708,245 303.309,123	122	435.710,586 303.314,493	5.858	122	435.710,586 303.314,493	123	435.715,004 303.324,629	11.057	123	435.715,004 303.324,629	124	435.715,973 303.326,852	2.425
124	435.715,973 303.326,852	125	435.720,032 303.336,166	10.16	125	435.720,032 303.336,166	126	435.721,113 303.338,645	2.704	126	435.721,113 303.338,645	127	435.726,245 303.350,417	12.842
127	435.726,245 303.350,417	128	435.733,925 303.368,036	19.22	128	435.733,925 303.368,036	129	435.739,213 303.380,168	13.234	129	435.739,213 303.380,168	130	435.746,059 303.396,299	17.524
130	435.746,059 303.396,299	131	435.746,708 303.398,029	1.848	131	435.746,708 303.398,029	132	435.753,043 303.414,921	18.041	132	435.753,043 303.414,921	133	435.756,476 303.424,073	9.775
133	435.756,476 303.424,073	134	435.756,824 303.425,14	1.122	134	435.756,824 303.425,14	135	435.760,683 303.436,956	12.43	135	435.760,683 303.436,956	136	435.767,929 303.459,138	23.336
136	435.767,929 303.459,138	137	435.769,233 303.463,131	4.201	137	435.769,233 303.463,131	138	435.771,787 303.470,948	8.224	138	435.771,787 303.470,948	139	435.775,132 303.481,188	10.772
139	435.775,132 303.481,188	140	435.775,641 303.482,756	1.649	140	435.775,641 303.482,756	141	435.784,597 303.510,379	29.039	141	435.784,597 303.510,379	142	435.788,422 303.522,179	12.404
142	435.788,422 303.522,179	143	435.790,341 303.528,097	6.221	143	435.790,341 303.528,097	144	435.792,181 303.533,977	6.161	144	435.792,181 303.533,977	145	435.796,011 303.546,215	12.823
145	435.796,011 303.546,215	146	435.799,55 303.557,559	11.883	146	435.799,55 303.557,559	147	435.809,902 303.590,74	34.758	147	435.809,902 303.590,74	148	435.810,566 303.592,883	2.244
148	435.810,566 303.592,883	149	435.817,634 303.615,682	23.869	149	435.817,634 303.615,682	150	435.821,496 303.628,144	13.047	150	435.821,496 303.628,144	151	435.822,651 303.631,868	3.899
151	435.822,651 303.631,868	152	435.828,469 303.649,737	18.792	152	435.828,469 303.649,737	153	435.836,107 303.673,196	24.671	153	435.836,107 303.673,196	154	435.836,193 303.673,459	0.277
154	435.836,193 303.673,459	155	435.843,838 303.696,647	24.416	155	435.843,838 303.696,647	156	435.846,076 303.703,433	7.146	156	435.846,076 303.703,433	157	435.847,52 303.708,375	5.149
157	435.847,52 303.708,375	158	435.850,948 303.720,098	12.214	158	435.850,948 303.720,098	159	435.854,372 303.731,809	12.201	159	435.854,372 303.731,809	160	435.858,513 303.745,974	14.758
160	435.858,513 303.745,974	161	435.858,769 303.749,368	3.404	161	435.858,769 303.749,368	162	435.860,228 303.768,761	19.448	162	435.860,228 303.768,761	163	435.860,504 303.775,371	6.616
163	435.860,504 303.775,371	164	435.860,908 303.785,066	9.703	164	435.860,908 303.785,066	165	435.875,552 303.812,173	30.81	165	435.875,552 303.812,173	166	435.881,965 303.831,913	20.756
166	435.881,965 303.831,913	167	435.888,658 303.852,515	21.662	167	435.888,658 303.852,515	168	435.896,43 303.876,438	25.154	168	435.896,43 303.876,438	169	435.897,281 303.879,058	2.755
169	435.897,281 303.879,058	170	435.900,063 303.887,621	9.004	170	435.900,063 303.887,621	171	435.905,167 303.902,451	15.684	171	435.905,167 303.902,451	172	435.912,316 303.923,224	21.969
172	435.912,316 303.923,224	173	435.917,11 303.937,152	14.73	173	435.917,11 303.937,152	174	435.921,325 303.949,294	12.853	174	435.921,325 303.949,294	175	435.922,807 303.953,564	4.52
175	435.922,807 303.953,564	176	435.923,521 303.956,041	2.578	176	435.923,521 303.956,041	177	435.924,926 303.960,912	5.07	177	435.924,926 303.960,912	178	435.931,155 303.982,515	22.483
178	435.931,155 303.982,515	179	435.933,896 303.991,884	9.762	179	435.933,896 303.991,884	180	435.939,387 304.010,657	19.56	180	435.939,387 304.010,657	181	435.942,957 304.022,862	12.716
181	435.942,957 304.022,862	182	435.948,552 304.041,669	19.622	182	435.948,552 304.041,669	183	435.950,152 304.047,045	5.609	183	435.950,152 304.047,045	184	435.953,482 304.058,238	11.678
184	435.953,482 304.058,238	185	435.954,325 304.060,702	2.604	185	435.954,325 304.060,702	186	435.963,529 304.087,582	28.412	186	435.963,529 304.087,582	187	435.970,191 304.107,04	20.567
187	435.970,191 304.107,04	188	435.974,597 304.119,908	13.601	188	435.974,597 304.119,908	189	435.978,481 304.128,876	9.773	189	435.978,481 304.128,876	190	435.981,317 304.135,423	7.135
190	435.981,317 304.135,423	191	435.983,783 304.141,113	6.201	191	435.983,783 304.141,113	192	435.989,082 304.153,349	13.334	192	435.989,082 304.153,349	193	435.990,575 304.156,798	3.758
193	435.990,575 304.156,798	194	435.994,039 304.166,552	10.351	194	435.994,039 304.166,552	195	435.994,306 304.167,303	0.797	195	435.994,306 304.167,303	196	435.999,596 304.182,2	15.808
196	435.999,596 304.182,2	197	435.999,63 304.193,396	11.196	197	435.999,63 304.193,396	198	435.999,632 304.193,889	0.493	198	435.999,632 304.193,889	199	435.995,631 304.193,368	4.035
199	435.995,631 304.193,368	200	435.995,598 304.182,895	10.473	200	435.995,598 304.182,895	201	435.990,27 304.167,891	15.922	201	435.990,27 304.167,891	202	435.986,851 304.158,264	10.216
202	435.986,851 304.158,264	203	435.985,411 304.154,938	3.624	203	435.985,411 304.154,938	204	435.980,112 304.142,703	13.333	204	435.980,112 304.142,703	205	435.974,811 304.130,466	13.336
205	435.974,811 304.130,466	206	435.970,926 304.121,496	9.775	206	435.970,926 304.121,496	207	435.970,744 304.121,075	0.459	207	435.970,744 304.121,075	208	435.966,736 304.109,356	12.385
208	435.966,736 304.109,356	209	435.962,584 304.097,216	12.83	209	435.962,584 304.097,216	210	435.958,43 304.085,07	12.837	210	435.958,43 304.085,07	211	435.954,275 304.072,918	12.843
211	435.954,275 304.072,918	212	435.949,671 304.059,456	14.228	212	435.949,671 304.059,456	213	435.946,318 304.048,186	11.758	213	435.946,318 304.048,186	214	435.939,123 304.024,003	25.231
214	435.939,123 304.024,003	215	435.933,705 304.005,797	18.995	215	435.933,705 304.005,797	216	435.931,987 303.999,838	6.202	216	435.931,987 303.999,838	217	435.927,312 303.983,623	16.875

Punct început	X / Y	Punct sfârșit	X / Y	Lungime segment	Punct început	X / Y	Punct sfârșit	X / Y	Lungime segment	Punct început	X / Y	Punct sfârșit	X / Y	Lungime segment
217	435.927,312 303.983,623	218	435.923,833 303.971,562	12.55 3	218	435.923,833 303.971,562	219	435.921,275 303.962,689	9.234	219	435.921,275 303.962,689	220	435.918,993 303.954,775	8.236
220	435.918,993 303.954,775	221	435.917,546 303.950,606	4.413	221	435.917,546 303.950,606	222	435.913,331 303.938,464	12.85 3	222	435.913,331 303.938,464	223	435.910,801 303.931,175	7.716
223	435.910,801 303.931,175	224	435.906,582 303.919,023	12.86 4	224	435.906,582 303.919,023	225	435.902,358 303.906,855	12.88	225	435.902,358 303.906,855	226	435.899,422 303.898,395	8.955
226	435.899,422 303.898,395	227	435.898,427 303.895,531	3.032	227	435.898,427 303.895,531	228	435.896,259 303.888,857	7.017	228	435.896,259 303.888,857	229	435.892,626 303.877,674	11.75 8
229	435.892,626 303.877,674	230	435.884,854 303.853,751	25.15 4	230	435.884,854 303.853,751	231	435.871,86 303.813,755	42.05 4	231	435.871,86 303.813,755	232	435.856,95 303.786,155	31.37
232	435.856,95 303.786,155	233	435.856,794 303.782,416	3.742	233	435.856,794 303.782,416	234	435.856,507 303.775,538	6.884	234	435.856,507 303.775,538	235	435.856,487 303.775,059	0.479
235	435.856,487 303.775,059	236	435.856,246 303.769,271	5.793	236	435.856,246 303.769,271	237	435.854,619 303.746,891	22.43 9	237	435.854,619 303.746,891	238	435.842,211 303.704,486	44.18 3
238	435.842,211 303.704,486	239	435.840,76 303.700,085	4.634	239	435.840,76 303.700,085	240	435.832,394 303.674,711	26.71 8	240	435.832,394 303.674,711	241	435.827,166 303.658,854	16.69 7
241	435.827,166 303.658,854	242	435.823,041 303.646,343	13.17 3	242	435.823,041 303.646,343	243	435.821,512 303.641,705	4.884	243	435.821,512 303.641,705	244	435.818,83 303.633,052	9.059
244	435.818,83 303.633,052	245	435.813,813 303.616,866	16.94 6	245	435.813,813 303.616,866	246	435.806,081 303.591,924	26.11 3	246	435.806,081 303.591,924	247	435.801,489 303.577,111	15.50 8
247	435.801,489 303.577,111	248	435.799,878 303.571,962	5.395	248	435.799,878 303.571,962	249	435.797,904 303.565,654	6.61	249	435.797,904 303.565,654	250	435.792,194 303.547,41	19.11 7
250	435.792,194 303.547,41	251	435.786,524 303.529,292	18.98 4	251	435.786,524 303.529,292	252	435.783,944 303.521,047	8.639	252	435.783,944 303.521,047	253	435.782,696 303.517,229	4.017
253	435.782,696 303.517,229	254	435.779,553 303.507,605	10.12 4	254	435.779,553 303.507,605	255	435.777,226 303.500,482	7.493	255	435.777,226 303.500,482	256	435.771,33 303.482,43	18.99
256	435.771,33 303.482,43	257	435.765,431 303.464,373	18.99 6	257	435.765,431 303.464,373	258	435.752,7 303.425,397	41.00 3	258	435.752,7 303.425,397	259	435.749,298 303.416,325	9.689
259	435.749,298 303.416,325	260	435.741,339 303.395,104	22.66 4	260	435.741,339 303.395,104	261	435.741,216 303.394,773	0.353	261	435.741,216 303.394,773	262	435.738,66 303.388,909	6.397
262	435.738,66 303.388,909	263	435.738,642 303.388,868	0.045	263	435.738,642 303.388,868	264	435.730,258 303.369,634	20.98 2	264	435.730,258 303.369,634	265	435.722,578 303.352,015	19.22
265	435.722,578 303.352,015	266	435.717,446 303.340,243	12.84 2	266	435.717,446 303.340,243	267	435.712,306 303.328,45	12.86 4	267	435.712,306 303.328,45	268	435.704,578 303.310,721	19.34
268	435.704,578 303.310,721	269	435.696,829 303.292,945	19.39 2	269	435.696,829 303.292,945	270	435.695,759 303.290,49	2.678	270	435.695,759 303.290,49	271	435.689,771 303.274,887	16.71 3
271	435.689,771 303.274,887	272	435.685,134 303.262,807	12.93 9	272	435.685,134 303.262,807	273	435.678,17 303.244,663	19.43 5	273	435.678,17 303.244,663	274	435.677,737 303.243,533	1.21
274	435.677,737 303.243,533	275	435.675,999 303.238,558	5.27	275	435.675,999 303.238,558	276	435.671,621 303.226,025	13.27 6	276	435.671,621 303.226,025	277	435.666,646 303.211,783	15.08 6
277	435.666,646 303.211,783	278	435.660,634 303.194,572	18.23 1	278	435.660,634 303.194,572	279	435.655,335 303.179,403	16.06 8	279	435.655,335 303.179,403	280	435.648,904 303.160,991	19.50 3
280	435.648,904 303.160,991	281	435.646,759 303.154,851	6.504	281	435.646,759 303.154,851	282	435.643,829 303.146,463	8.885	282	435.643,829 303.146,463	283	435.642,31 303.142,617	4.135
283	435.642,31 303.142,617	284	435.634,637 303.123,199	20.87 9	284	435.634,637 303.123,199	285	435.632,587 303.118,011	5.578	285	435.632,587 303.118,011	286	435.630,581 303.112,778	5.604
286	435.630,581 303.112,778	287	435.627,782 303.105,849	7.473	287	435.627,782 303.105,849	288	435.625,377 303.099,762	6.545	288	435.625,377 303.099,762	289	435.614,065 303.071,134	30.78 2
289	435.614,065 303.071,134	290	435.609,712 303.056,647	15.12 7	290	435.609,712 303.056,647	291	435.604,047 303.037,8	19.68	291	435.604,047 303.037,8	292	435.598,385 303.018,958	19.67 4
292	435.598,385 303.018,958	293	435.594,611 303.006,4	13.11 3	293	435.594,611 303.006,4	294	435.590,837 302.993,844	13.11 1	294	435.590,837 302.993,844	295	435.583,293 302.968,739	26.21 4
295	435.583,293 302.968,739	296	435.581,407 302.962,465	6.551	296	435.581,407 302.962,465	297	435.579,269 302.955,351	7.428	297	435.579,269 302.955,351	298	435.578,614 302.953,042	2.4
298	435.578,614 302.953,042	299	435.573,246 302.934,132	19.65 7	299	435.573,246 302.934,132	300	435.569,669 302.921,532	13.09 8	300	435.569,669 302.921,532	301	435.565,201 302.905,79	16.36 4
301	435.565,201 302.905,79	302	435.558,616 302.882,59	24.11 6	302	435.558,616 302.882,59	303	435.557,903 302.880,08	2.609	303	435.557,903 302.880,08	304	435.557,896 302.879,946	0.134
304	435.557,896 302.879,946	305	435.557,603 302.874,79	5.164	305	435.557,603 302.874,79	306	435.556,679 302.858,535	16.28 1	306	435.556,679 302.858,535	307	435.555,088 302.830,518	28.06 2
307	435.555,088 302.830,518	308	435.553,377 302.824,506	6.251	308	435.553,377 302.824,506	309	435.553,184 302.823,826	0.707	309	435.553,184 302.823,826	310	435.551,453 302.817,746	6.322
310	435.551,453 302.817,746	311	435.549,064 302.809,349	8.73	311	435.549,064 302.809,349	312	435.545,664 302.801,547	8.511	312	435.545,664 302.801,547	313	435.535,238 302.777,619	26.10 1
313	435.535,238 302.777,619	314	435.522,106 302.747,479	32.87 7	314	435.522,106 302.747,479	315	435.516,86 302.735,441	13.13 1	315	435.516,86 302.735,441	316	435.514,105 302.729,118	6.897

Punct început	X / Y	Punct sfârșit	X / Y	Lungime segment	Punct început	X / Y	Punct sfârșit	X / Y	Lungime segment	Punct început	X / Y	Punct sfârșit	X / Y	Lungime segment
316	435.514,105 302.729,118	317	435.509,899 302.716,547	13.256	317	435.509,899 302.716,547	318	435.505,972 302.704,81	12.377	318	435.505,972 302.704,81	319	435.498,33 302.681,968	24.086
319	435.498,33 302.681,968	320	435.497,746 302.680,078	1.978	320	435.497,746 302.680,078	321	435.496,543 302.676,181	4.078	321	435.496,543 302.676,181	322	435.488,93 302.651,52	25.809
322	435.488,93 302.651,52	323	435.481,356 302.626,988	25.675	323	435.481,356 302.626,988	324	435.475,763 302.608,872	18.96	324	435.475,763 302.608,872	325	435.473,316 302.600,946	8.295
325	435.473,316 302.600,946	326	435.470,873 302.593,031	8.283	326	435.470,873 302.593,031	327	435.458,618 302.553,338	41.542	327	435.458,618 302.553,338	328	435.458,488 302.552,791	0.562
328	435.458,488 302.552,791	329	435.452,644 302.528,171	25.304	329	435.452,644 302.528,171	330	435.447,924 302.508,289	20.435	330	435.447,924 302.508,289	331	435.447,237 302.505,395	2.974
331	435.447,237 302.505,395	332	435.447,064 302.504,612	0.802	332	435.447,064 302.504,612	333	435.446,684 302.502,885	1.768	333	435.446,684 302.502,885	334	435.445,71 302.498,456	4.535
334	435.445,71 302.498,456	335	435.445,589 302.497,908	0.561	335	435.445,589 302.497,908	336	435.442,652 302.484,558	13.669	336	435.442,652 302.484,558	337	435.438,719 302.472,308	12.866
337	435.438,719 302.472,308	338	435.436,47 302.465,305	7.355	338	435.436,47 302.465,305	339	435.433,324 302.455,511	10.287	339	435.433,324 302.455,511	340	435.430,098 302.445,465	10.551
340	435.430,098 302.445,465	341	435.423,402 302.424,615	21.899	341	435.423,402 302.424,615	342	435.415,489 302.399,974	25.88	342	435.415,489 302.399,974	343	435.413,227 302.393,559	6.802
343	435.413,227 302.393,559	344	435.410,876 302.386,891	7.07	344	435.410,876 302.386,891	345	435.405,133 302.370,604	17.27	345	435.405,133 302.370,604	346	435.398,56 302.351,962	19.767
346	435.398,56 302.351,962	347	435.396,547 302.346,252	6.054	347	435.396,547 302.346,252	348	435.389,268 302.325,609	21.889	348	435.389,268 302.325,609	349	435.382,734 302.307,078	19.649
349	435.382,734 302.307,078	350	435.381,369 302.302,865	4.429	350	435.381,369 302.302,865	351	435.379,518 302.297,152	6.005	351	435.379,518 302.297,152	352	435.372,745 302.276,249	21.973
352	435.372,745 302.276,249	353	435.367,718 302.260,735	16.308	353	435.367,718 302.260,735	354	435.366,875 302.258,133	2.735	354	435.366,875 302.258,133	355	435.345,494 302.192,67	68.866
355	435.345,494 302.192,67	356	435.318,892 302.108,507	88.267	356	435.318,892 302.108,507	357	435.318,157 302.104,567	4.008	357	435.318,157 302.104,567	358	435.316,195 302.094,045	10.703
358	435.316,195 302.094,045	1	435.320,382 302.093,075	4.298										

** Lungimile segmentelor sunt determinate în planul de proiecție Stereo 70 și sunt rotunjite la 1 milimetru.

*** Distanța dintre puncte este formată din segmente cumulate ce sunt mai mici decât valoarea 1 milimetru.

**DATE DESPRE IMOBILUL NR. 10746**

Oficiul de Cadastru și Publicitate Imobiliară DOLJ
Biroul de Cadastru și Publicitate Imobiliară Craiova

A. Partea I. Descrierea imobilului

TEREN Intravilan

Adresa: Loc. Preajba De Jos, Str Trandafirului, Jud. Dolj, Drumul 1

Nr. Crt	Nr cadastral Nr. topografic	Suprafața* (mp)	Observații / Referințe
A1	32504	17.600	Sector cadastral:0 Teren neimprejmuit;

B. Partea II. Proprietari și acte

Inscrieri privitoare la dreptul de proprietate și alte drepturi reale		Referințe
168179 / 26/08/2020		
Act Notarial nr. HG NR 965, din 18/09/2002 emis de GUVERNUL ROMANIEI (INVENTARUL BUNURILOR CARE APARTIN DOMENIULUI PUBLIC AL COMUNEI TESLUI; act administrativ nr ADEVERINTA NR 3443 din 15.07.2002, emis de PRIMARIA TESLUI);		
B1	Intabulare, drept de PROPRIETATE, dobandit prin Lege, cota actuala 1/1, cota initiala 1/1	A1
1) COMUNA TESLUI DOMENIUL PUBLIC, CIF:999999999999, LIPSA CUI		

C. Partea III. SARCINI .

Inscrieri privind dezmembramintele dreptului de proprietate, drepturi reale de garanție și sarcini	Referințe
NU SUNT	

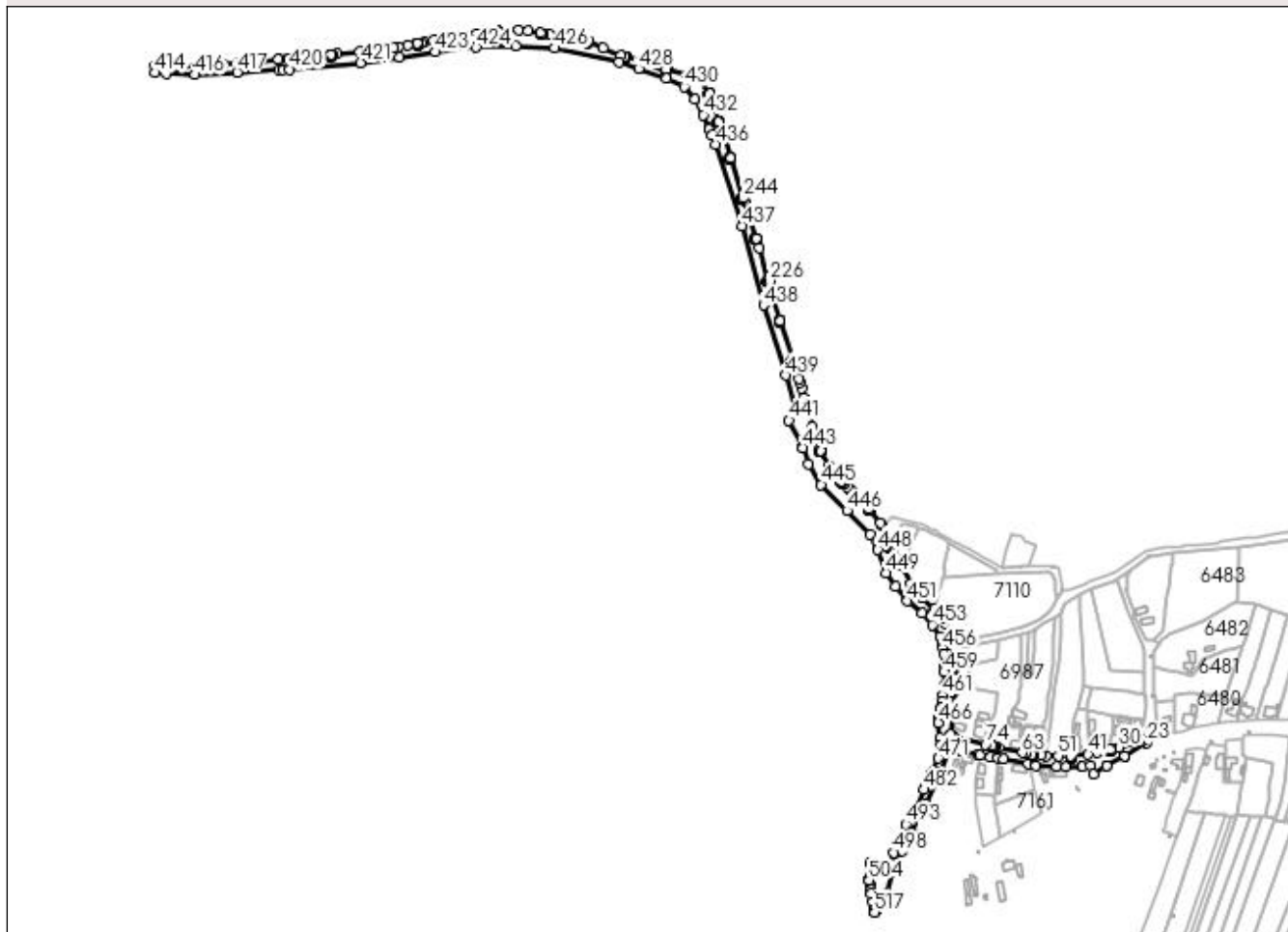
Anexa Nr. 1 La Partea I

Teren

Nr cadastral	Suprafața (mp)*	Observații / Referințe
32504	17.600	

* Suprafața este determinată în planul de proiecție Stereo 70.

DETALII LINIARE IMOBIL



Date referitoare la teren

Crt	Categorie folosință	Intra vilan	Suprafața (mp)	Tarla	Parcelă	Nr. topo	Observații / Referințe
1	drum	DA	17.600	-	-	-	

Lungime Segmente

1) Valorile lungimilor segmentelor sunt obținute din proiecție în plan.

Punct început	X / Y	Punct sfârșit	X / Y	Lungime segment	Punct început	X / Y	Punct sfârșit	X / Y	Lungime segment	Punct început	X / Y	Punct sfârșit	X / Y	Lungime segment
1	435.586,98 300.729,487	2	435.588,292 300.732,149	2.968	2	435.588,292 300.732,149	3	435.596,383 300.753,632	22.956	3	435.596,383 300.753,632	4	435.607,511 300.751,172	11.397
4	435.607,511 300.751,172	5	435.608,262 300.751,02	0.766	5	435.608,262 300.751,02	6	435.623,75 300.747,891	15.801	6	435.623,75 300.747,891	7	435.625,015 300.747,478	1.331
7	435.625,015 300.747,478	8	435.635,537 300.745,51	10.704	8	435.635,537 300.745,51	9	435.642,529 300.744,263	7.102	9	435.642,529 300.744,263	10	435.647,653 300.743,396	5.197
10	435.647,653 300.743,396	11	435.671,418 300.739,373	24.103	11	435.671,418 300.739,373	12	435.678,955 300.737,014	7.898	12	435.678,955 300.737,014	13	435.698,436 300.736,677	19.484
13	435.698,436 300.736,677	14	435.707,586 300.736,24	9.16	14	435.707,586 300.736,24	15	435.723,003 300.736,07	15.418	15	435.723,003 300.736,07	16	435.723,343 300.736,108	0.342
16	435.723,343 300.736,108	17	435.731,111 300.736,994	7.818	17	435.731,111 300.736,994	18	435.733,542 300.729,028	8.329	18	435.733,542 300.729,028	19	435.746,563 300.736,987	15.261

Punct început	X / Y	Punct sfârșit	X / Y	Lungime segment	Punct început	X / Y	Punct sfârșit	X / Y	Lungime segment	Punct început	X / Y	Punct sfârșit	X / Y	Lungime segment
19	435.746,563 300.736,987	20	435.746,567 300.736,989	0.004	20	435.746,567 300.736,989	21	435.763,258 300.746,787	19.354	21	435.763,258 300.746,787	22	435.763,262 300.746,79	0.005
22	435.763,262 300.746,79	23	435.784,14 300.759,046	24.21	23	435.784,14 300.759,046	24	435.781,867 300.763,008	4.568	24	435.781,867 300.763,008	25	435.781,285 300.762,381	0.855
25	435.781,285 300.762,381	26	435.780,345 300.761,523	1.273	26	435.780,345 300.761,523	27	435.779,882 300.761,187	0.572	27	435.779,882 300.761,187	28	435.778,195 300.760,426	1.851
28	435.778,195 300.760,426	29	435.772,202 300.758,888	6.187	29	435.772,202 300.758,888	30	435.757,827 300.754,859	14.929	30	435.757,827 300.754,859	31	435.750,159 300.752,71	7.963
31	435.750,159 300.752,71	32	435.749,72 300.752,626	0.447	32	435.749,72 300.752,626	33	435.749,767 300.752,382	0.248	33	435.749,767 300.752,382	34	435.750,345 300.752,527	0.596
34	435.750,345 300.752,527	35	435.750,632 300.751,372	1.19	35	435.750,632 300.751,372	36	435.749,478 300.751,083	1.19	36	435.749,478 300.751,083	37	435.749,19 300.752,238	1.19
37	435.749,19 300.752,238	38	435.749,762 300.752,381	0.59	38	435.749,762 300.752,381	39	435.749,715 300.752,625	0.248	39	435.749,715 300.752,625	40	435.737,017 300.750,186	12.93
40	435.737,017 300.750,186	41	435.728,713 300.748,076	8.568	41	435.728,713 300.748,076	42	435.712,286 300.746,443	16.508	42	435.712,286 300.746,443	43	435.712,395 300.745,346	1.102
43	435.712,395 300.745,346	44	435.712,989 300.745,383	0.595	44	435.712,989 300.745,383	45	435.713,062 300.744,195	1.19	45	435.713,062 300.744,195	46	435.711,875 300.744,121	1.189
46	435.711,875 300.744,121	47	435.711,801 300.745,309	1.19	47	435.711,801 300.745,309	48	435.712,39 300.745,346	0.59	48	435.712,39 300.745,346	49	435.712,281 300.746,442	1.101
49	435.712,281 300.746,442	50	435.711,858 300.746,4	0.425	50	435.711,858 300.746,4	51	435.700,057 300.746,536	11.802	51	435.700,057 300.746,536	52	435.688,807 300.746,61	11.25
52	435.688,807 300.746,61	53	435.684,253 300.747,025	4.573	53	435.684,253 300.747,025	54	435.675,295 300.748,334	9.053	54	435.675,295 300.748,334	55	435.675,247 300.747,983	0.354
55	435.675,247 300.747,983	56	435.675,829 300.747,861	0.595	56	435.675,829 300.747,861	57	435.675,584 300.746,696	1.19	57	435.675,584 300.746,696	58	435.674,42 300.746,94	1.189
58	435.674,42 300.746,94	59	435.674,664 300.748,105	1.19	59	435.674,664 300.748,105	60	435.675,242 300.747,984	0.591	60	435.675,242 300.747,984	61	435.675,29 300.748,335	0.354
61	435.675,29 300.748,335	62	435.668,511 300.749,326	6.851	62	435.668,511 300.749,326	63	435.665,813 300.749,777	2.735	63	435.665,813 300.749,777	64	435.643,359 300.754,664	22.98
64	435.643,359 300.754,664	65	435.640,796 300.755,401	2.667	65	435.640,796 300.755,401	66	435.637,45 300.756,143	3.427	66	435.637,45 300.756,143	67	435.637,402 300.755,926	0.222
67	435.637,402 300.755,926	68	435.637,984 300.755,804	0.595	68	435.637,984 300.755,804	69	435.637,739 300.754,639	1.19	69	435.637,739 300.754,639	70	435.636,575 300.754,883	1.189
70	435.636,575 300.754,883	71	435.636,819 300.756,048	1.19	71	435.636,819 300.756,048	72	435.637,397 300.755,927	0.591	72	435.637,397 300.755,927	73	435.637,445 300.756,144	0.222
73	435.637,445 300.756,144	74	435.630,872 300.757,601	6.733	74	435.630,872 300.757,601	75	435.601,128 300.764,196	30.466	75	435.601,128 300.764,196	76	435.598,387 300.765,795	3.173
76	435.598,387 300.765,795	77	435.598,124 300.766,164	0.453	77	435.598,124 300.766,164	78	435.597,4 300.765,649	0.888	78	435.597,4 300.765,649	79	435.597,983 300.765,527	0.596
79	435.597,983 300.765,527	80	435.597,738 300.764,362	1.19	80	435.597,738 300.764,362	81	435.596,574 300.764,606	1.189	81	435.596,574 300.764,606	82	435.596,818 300.765,771	1.19
82	435.596,818 300.765,771	83	435.597,395 300.765,65	0.59	83	435.597,395 300.765,65	84	435.598,121 300.766,168	0.892	84	435.598,121 300.766,168	85	435.597,484 300.767,064	1.099
85	435.597,484 300.767,064	86	435.600,003 300.788,764	21.846	86	435.600,003 300.788,764	87	435.602,285 300.808,42	19.788	87	435.602,285 300.808,42	88	435.600,41 300.808,638	1.888
88	435.600,41 300.808,638	89	435.600,381 300.808,044	0.595	89	435.600,381 300.808,044	90	435.599,193 300.808,101	1.189	90	435.599,193 300.808,101	91	435.599,251 300.809,29	1.19
91	435.599,251 300.809,29	92	435.600,439 300.809,232	1.189	92	435.600,439 300.809,232	93	435.600,41 300.808,643	0.59	93	435.600,41 300.808,643	94	435.602,286 300.808,425	1.889
94	435.602,286 300.808,425	95	435.602,576 300.810,927	2.519	95	435.602,576 300.810,927	96	435.602,874 300.813,728	2.817	96	435.602,874 300.813,728	97	435.603,04 300.815,455	1.735
97	435.603,04 300.815,455	98	435.603,273 300.817,797	2.354	98	435.603,273 300.817,797	99	435.603,035 300.817,815	0.239	99	435.603,035 300.817,815	100	435.602,99 300.819,532	1.718
100	435.602,99 300.819,532	101	435.602,709 300.834,835	15.306	101	435.602,709 300.834,835	102	435.602,356 300.849,921	15.09	102	435.602,356 300.849,921	103	435.602,261 300.850,234	0.327
103	435.602,261 300.850,234	104	435.601,984 300.848,383	1.872	104	435.601,984 300.848,383	105	435.602,315 300.847,888	0.595	105	435.602,315 300.847,888	106	435.601,328 300.847,225	1.189
106	435.601,328 300.847,225	107	435.600,664 300.848,212	1.19	107	435.600,664 300.848,212	108	435.601,652 300.848,877	1.191	108	435.601,652 300.848,877	109	435.601,981 300.848,387	0.59
109	435.601,981 300.848,387	110	435.602,257 300.850,245	1.878	110	435.602,257 300.850,245	111	435.600,308 300.856,668	6.712	111	435.600,308 300.856,668	112	435.592,339 300.872,821	18.012
112	435.592,339 300.872,821	113	435.589,92 300.876,89	4.734	113	435.589,92 300.876,89	114	435.586,284 300.881,441	5.825	114	435.586,284 300.881,441	115	435.582,74 300.885,344	5.272
115	435.582,74 300.885,344	116	435.582,302 300.884,924	0.607	116	435.582,302 300.884,924	117	435.582,729 300.884,51	0.595	117	435.582,729 300.884,51	118	435.581,902 300.883,656	1.189

Punct început	X / Y	Punct sfârșit	X / Y	Lungime segment	Punct început	X / Y	Punct sfârșit	X / Y	Lungime segment	Punct început	X / Y	Punct sfârșit	X / Y	Lungime segment
118	435.581,902 300.883,656	119	435.581,047 300.884,484	1.19	119	435.581,047 300.884,484	120	435.581,875 300.885,339	1.19	120	435.581,875 300.885,339	121	435.582,298 300.884,928	0.59
121	435.582,298 300.884,928	122	435.582,736 300.885,348	0.607	122	435.582,736 300.885,348	123	435.581,817 300.886,359	1.366	123	435.581,817 300.886,359	124	435.570,714 300.896,972	15.359
124	435.570,714 300.896,972	125	435.564,294 300.903,231	8.966	125	435.564,294 300.903,231	126	435.562,287 300.906,348	3.707	126	435.562,287 300.906,348	127	435.562,134 300.906,583	0.28
127	435.562,134 300.906,583	128	435.561,546 300.906,199	0.702	128	435.561,546 300.906,199	129	435.561,811 300.905,666	0.595	129	435.561,811 300.905,666	130	435.560,747 300.905,135	1.189
130	435.560,747 300.905,135	131	435.560,216 300.906,2	1.19	131	435.560,216 300.906,2	132	435.561,281 300.906,731	1.19	132	435.561,281 300.906,731	133	435.561,544 300.906,203	0.59
133	435.561,544 300.906,203	134	435.562,131 300.906,587	0.701	134	435.562,131 300.906,587	135	435.560,997 300.908,322	2.073	135	435.560,997 300.908,322	136	435.559,463 300.910,67	2.805
136	435.559,463 300.910,67	137	435.550,972 300.927,41	18.77	137	435.550,972 300.927,41	138	435.550,511 300.928,319	1.019	138	435.550,511 300.928,319	139	435.541,945 300.946,413	20.019
139	435.541,945 300.946,413	140	435.540,08 300.945,53	2.063	140	435.540,08 300.945,53	141	435.540,345 300.944,997	0.595	141	435.540,345 300.944,997	142	435.539,281 300.944,466	1.189
142	435.539,281 300.944,466	143	435.538,75 300.945,532	1.191	143	435.538,75 300.945,532	144	435.539,815 300.946,063	1.19	144	435.539,815 300.946,063	145	435.540,078 300.945,534	0.591
145	435.540,078 300.945,534	146	435.541,943 300.946,417	2.063	146	435.541,943 300.946,417	147	435.541,061 300.948,279	2.06	147	435.541,061 300.948,279	148	435.540,281 300.949,925	1.821
148	435.540,281 300.949,925	149	435.539,647 300.951,261	1.479	149	435.539,647 300.951,261	150	435.532,94 300.966,061	16.249	150	435.532,94 300.966,061	151	435.530,865 300.968,736	3.385
151	435.530,865 300.968,736	152	435.521,181 300.980,189	14.998	152	435.521,181 300.980,189	153	435.520,029 300.981,446	1.705	153	435.520,029 300.981,446	154	435.519,938 300.981,357	0.127
154	435.519,938 300.981,357	155	435.520,351 300.980,929	0.595	155	435.520,351 300.980,929	156	435.519,496 300.980,102	1.19	156	435.519,496 300.980,102	157	435.518,669 300.980,958	1.19
157	435.518,669 300.980,958	158	435.519,525 300.981,785	1.19	158	435.519,525 300.981,785	159	435.519,934 300.981,36	0.59	159	435.519,934 300.981,36	160	435.520,025 300.981,45	0.128
160	435.520,025 300.981,45	161	435.519,612 300.981,9	0.611	161	435.519,612 300.981,9	162	435.503,56 300.998,093	22.801	162	435.503,56 300.998,093	163	435.502,388 300.999,429	1.777
163	435.502,388 300.999,429	164	435.501,935 300.999,896	0.651	164	435.501,935 300.999,896	165	435.499,414 301.002,455	3.592	165	435.499,414 301.002,455	166	435.496,747 301.005,172	3.807
166	435.496,747 301.005,172	167	435.494,128 301.007,823	3.727	167	435.494,128 301.007,823	168	435.494,026 301.007,722	0.144	168	435.494,026 301.007,722	169	435.494,439 301.007,294	0.595
169	435.494,439 301.007,294	170	435.493,584 301.006,467	1.19	170	435.493,584 301.006,467	171	435.492,757 301.007,323	1.19	171	435.492,757 301.007,323	172	435.493,612 301.008,15	1.19
172	435.493,612 301.008,15	173	435.494,022 301.007,726	0.59	173	435.494,022 301.007,726	174	435.494,125 301.007,827	0.144	174	435.494,125 301.007,827	175	435.492,046 301.009,931	2.958
175	435.492,046 301.009,931	176	435.488,022 301.014,216	5.878	176	435.488,022 301.014,216	177	435.482,243 301.022,521	10.118	177	435.482,243 301.022,521	178	435.473,869 301.036,31	16.133
178	435.473,869 301.036,31	179	435.473,51 301.037,365	1.114	179	435.473,51 301.037,365	180	435.473,349 301.037,31	0.17	180	435.473,349 301.037,31	181	435.473,54 301.036,747	0.595
181	435.473,54 301.036,747	182	435.472,414 301.036,364	1.189	182	435.472,414 301.036,364	183	435.472,031 301.037,491	1.19	183	435.472,031 301.037,491	184	435.473,158 301.037,874	1.19
184	435.473,158 301.037,874	185	435.473,348 301.037,315	0.59	185	435.473,348 301.037,315	186	435.473,508 301.037,37	0.169	186	435.473,508 301.037,37	187	435.465,914 301.059,674	23.561
187	435.465,914 301.059,674	188	435.460,169 301.079,722	20.855	188	435.460,169 301.079,722	189	435.459,936 301.079,655	0.242	189	435.459,936 301.079,655	190	435.460,127 301.079,092	0.595
190	435.460,127 301.079,092	191	435.459,001 301.078,709	1.189	191	435.459,001 301.078,709	192	435.458,618 301.079,836	1.19	192	435.458,618 301.079,836	193	435.459,745 301.080,219	1.19
193	435.459,745 301.080,219	194	435.459,935 301.079,66	0.59	194	435.459,935 301.079,66	195	435.460,167 301.079,727	0.241	195	435.460,167 301.079,727	196	435.458,007 301.087,264	7.84
196	435.458,007 301.087,264	197	435.455,393 301.096,382	9.485	197	435.455,393 301.096,382	198	435.453,831 301.101,944	5.777	198	435.453,831 301.101,944	199	435.452,701 301.105,781	4.0
199	435.452,701 301.105,781	200	435.447,421 301.122,553	17.583	200	435.447,421 301.122,553	201	435.447,041 301.122,433	0.398	201	435.447,041 301.122,433	202	435.447,232 301.121,87	0.595
202	435.447,232 301.121,87	203	435.446,106 301.121,487	1.189	203	435.446,106 301.121,487	204	435.445,722 301.122,614	1.191	204	435.445,722 301.122,614	205	435.446,849 301.122,997	1.19
205	435.446,849 301.122,997	206	435.447,039 301.122,438	0.59	206	435.447,039 301.122,438	207	435.447,42 301.122,558	0.399	207	435.447,42 301.122,558	208	435.435,314 301.161,012	40.315
208	435.435,314 301.161,012	209	435.435,141 301.160,957	0.182	209	435.435,141 301.160,957	210	435.435,332 301.160,394	0.595	210	435.435,332 301.160,394	211	435.434,206 301.160,011	1.189
211	435.434,206 301.160,011	212	435.433,823 301.161,138	1.19	212	435.433,823 301.161,138	213	435.434,95 301.161,521	1.19	213	435.434,95 301.161,521	214	435.435,139 301.160,962	0.59
214	435.435,139 301.160,962	215	435.435,313 301.161,016	0.182	215	435.435,313 301.161,016	216	435.428,884 301.181,437	21.409	216	435.428,884 301.181,437	217	435.428,417 301.183,549	2.163

Punct început	X / Y	Punct sfârșit	X / Y	Lungime segment	Punct început	X / Y	Punct sfârșit	X / Y	Lungime segment	Punct început	X / Y	Punct sfârșit	X / Y	Lungime segment
217	435.428,417 301.183,549	218	435.429,278 301.183,775	0.89	218	435.429,278 301.183,775	219	435.424,763 301.198,907	15.79 1	219	435.424,763 301.198,907	220	435.423,617 301.198,565	1.196
220	435.423,617 301.198,565	221	435.423,809 301.198,001	0.596	221	435.423,809 301.198,001	222	435.422,683 301.197,618	1.189	222	435.422,683 301.197,618	223	435.422,299 301.198,745	1.191
223	435.422,299 301.198,745	224	435.423,426 301.199,128	1.19	224	435.423,426 301.199,128	225	435.423,616 301.198,57	0.589	225	435.423,616 301.198,57	226	435.424,762 301.198,911	1.196
226	435.424,762 301.198,911	227	435.415,415 301.230,236	32.69	227	435.415,415 301.230,236	228	435.412,584 301.239,063	9.27	228	435.412,584 301.239,063	229	435.411,915 301.238,849	0.702
229	435.411,915 301.238,849	230	435.412,107 301.238,285	0.596	230	435.412,107 301.238,285	231	435.410,981 301.237,902	1.189	231	435.410,981 301.237,902	232	435.410,597 301.239,029	1.191
232	435.410,597 301.239,029	233	435.411,724 301.239,413	1.191	233	435.411,724 301.239,413	234	435.411,914 301.238,854	0.59	234	435.411,914 301.238,854	235	435.412,582 301.239,068	0.701
235	435.412,582 301.239,068	236	435.401,362 301.274,047	36.73 4	236	435.401,362 301.274,047	237	435.400,241 301.277,53	3.659	237	435.400,241 301.277,53	238	435.399,267 301.277,217	1.023
238	435.399,267 301.277,217	239	435.399,458 301.276,653	0.595	239	435.399,458 301.276,653	240	435.398,332 301.276,27	1.189	240	435.398,332 301.276,27	241	435.397,949 301.277,397	1.19
241	435.397,949 301.277,397	242	435.399,076 301.277,781	1.191	242	435.399,076 301.277,781	243	435.399,265 301.277,222	0.59	243	435.399,265 301.277,222	244	435.400,239 301.277,535	1.023
244	435.400,239 301.277,535	245	435.387,993 301.315,581	39.96 8	245	435.387,993 301.315,581	246	435.387,58 301.315,448	0.434	246	435.387,58 301.315,448	247	435.387,771 301.314,885	0.595
247	435.387,771 301.314,885	248	435.386,645 301.314,502	1.189	248	435.386,645 301.314,502	249	435.386,262 301.315,629	1.19	249	435.386,262 301.315,629	250	435.387,389 301.316,012	1.19
250	435.387,389 301.316,012	251	435.387,578 301.315,453	0.59	251	435.387,578 301.315,453	252	435.387,992 301.315,586	0.435	252	435.387,992 301.315,586	253	435.376,973 301.349,817	35.96 1
253	435.376,973 301.349,817	254	435.376,781 301.349,756	0.201	254	435.376,781 301.349,756	255	435.376,972 301.349,192	0.595	255	435.376,972 301.349,192	256	435.375,846 301.348,809	1.189
256	435.375,846 301.348,809	257	435.375,463 301.349,936	1.19	257	435.375,463 301.349,936	258	435.376,59 301.350,319	1.19	258	435.376,59 301.350,319	259	435.376,779 301.349,76	0.59
259	435.376,779 301.349,76	260	435.376,972 301.349,822	0.203	260	435.376,972 301.349,822	261	435.376,824 301.350,281	0.482	261	435.376,824 301.350,281	262	435.372,566 301.364,966	15.29
262	435.372,566 301.364,966	263	435.368,344 301.376,658	12.43 1	263	435.368,344 301.376,658	264	435.368,138 301.376,592	0.216	264	435.368,138 301.376,592	265	435.368,329 301.376,028	0.595
265	435.368,329 301.376,028	266	435.367,203 301.375,645	1.189	266	435.367,203 301.375,645	267	435.366,82 301.376,772	1.19	267	435.366,82 301.376,772	268	435.367,947 301.377,155	1.19
268	435.367,947 301.377,155	269	435.368,136 301.376,596	0.59	269	435.368,136 301.376,596	270	435.368,343 301.376,663	0.218	270	435.368,343 301.376,663	271	435.368,241 301.376,945	0.3
271	435.368,241 301.376,945	272	435.354,678 301.392,658	20.75 7	272	435.354,678 301.392,658	273	435.348,189 301.394,218	6.674	273	435.348,189 301.394,218	274	435.346,452 301.394,635	1.786
274	435.346,452 301.394,635	275	435.327,324 301.399,663	19.77 8	275	435.327,324 301.399,663	276	435.326,73 301.399,841	0.62	276	435.326,73 301.399,841	277	435.326,66 301.399,606	0.245
277	435.326,66 301.399,606	278	435.327,224 301.399,417	0.595	278	435.327,224 301.399,417	279	435.326,847 301.398,289	1.189	279	435.326,847 301.398,289	280	435.325,718 301.398,665	1.19
280	435.325,718 301.398,665	281	435.326,095 301.399,794	1.19	281	435.326,095 301.399,794	282	435.326,655 301.399,607	0.59	282	435.326,655 301.399,607	283	435.326,726 301.399,842	0.245
283	435.326,726 301.399,842	284	435.304,278 301.406,572	23.43 5	284	435.304,278 301.406,572	285	435.303,787 301.406,72	0.513	285	435.303,787 301.406,72	286	435.289,052 301.412,206	15.72 3
286	435.289,052 301.412,206	287	435.287,131 301.412,713	1.987	287	435.287,131 301.412,713	288	435.287,06 301.412,443	0.279	288	435.287,06 301.412,443	289	435.287,625 301.412,254	0.596
289	435.287,625 301.412,254	290	435.287,247 301.411,125	1.191	290	435.287,247 301.411,125	291	435.286,119 301.411,502	1.189	291	435.286,119 301.411,502	292	435.286,495 301.412,631	1.19
292	435.286,495 301.412,631	293	435.287,055 301.412,444	0.59	293	435.287,055 301.412,444	294	435.287,127 301.412,715	0.28	294	435.287,127 301.412,715	295	435.283,199 301.413,752	4.063
295	435.283,199 301.413,752	296	435.266,704 301.420,666	17.88 5	296	435.266,704 301.420,666	297	435.252,509 301.426,492	15.34 4	297	435.252,509 301.426,492	298	435.251,952 301.426,585	0.565
298	435.251,952 301.426,585	299	435.251,929 301.426,449	0.138	299	435.251,929 301.426,449	300	435.252,516 301.426,351	0.595	300	435.252,516 301.426,351	301	435.252,318 301.425,177	1.191
301	435.252,318 301.425,177	302	435.251,145 301.425,374	1.189	302	435.251,145 301.425,374	303	435.251,342 301.426,548	1.19	303	435.251,342 301.426,548	304	435.251,924 301.426,45	0.59
304	435.251,924 301.426,45	305	435.251,947 301.426,586	0.138	305	435.251,947 301.426,586	306	435.229,91 301.430,273	22.34 3	306	435.229,91 301.430,273	307	435.229,056 301.430,5	0.884
307	435.229,056 301.430,5	308	435.216,117 301.433,279	13.23 4	308	435.216,117 301.433,279	309	435.208,659 301.434,444	7.548	309	435.208,659 301.434,444	310	435.208,119 301.434,529	0.547
310	435.208,119 301.434,529	311	435.208,084 301.434,301	0.231	311	435.208,084 301.434,301	312	435.208,679 301.434,282	0.595	312	435.208,679 301.434,282	313	435.208,64 301.433,092	1.191
313	435.208,64 301.433,092	314	435.207,452 301.433,13	1.189	314	435.207,452 301.433,13	315	435.207,489 301.434,319	1.19	315	435.207,489 301.434,319	316	435.208,079 301.434,301	0.59

Punct început	X / Y	Punct sfârșit	X / Y	Lungime segment	Punct început	X / Y	Punct sfârșit	X / Y	Lungime segment	Punct început	X / Y	Punct sfârșit	X / Y	Lungime segment
316	435.208,079 301.434,301	317	435.208,114 301.434,529	0.231	317	435.208,114 301.434,529	318	435.206,54 301.434,776	1.593	318	435.206,54 301.434,776	319	435.194,633 301.436,531	12.036
319	435.194,633 301.436,531	320	435.185,717 301.437,394	8.958	320	435.185,717 301.437,394	321	435.166,016 301.436,65	19.715	321	435.166,016 301.436,65	322	435.165,668 301.436,612	0.35
322	435.165,668 301.436,612	323	435.165,107 301.436,549	0.565	323	435.165,107 301.436,549	324	435.165,148 301.436,183	0.368	324	435.165,148 301.436,183	325	435.165,738 301.436,267	0.596
325	435.165,738 301.436,267	326	435.165,904 301.435,088	1.191	326	435.165,904 301.435,088	327	435.164,726 301.434,921	1.19	327	435.164,726 301.434,921	328	435.164,559 301.436,1	1.191
328	435.164,559 301.436,1	329	435.165,143 301.436,183	0.59	329	435.165,143 301.436,183	330	435.165,102 301.436,549	0.368	330	435.165,102 301.436,549	331	435.146,228 301.434,444	18.991
331	435.146,228 301.434,444	332	435.128,071 301.431,003	18.48	332	435.128,071 301.431,003	333	435.128,103 301.430,834	0.172	333	435.128,103 301.430,834	334	435.128,693 301.430,918	0.596
334	435.128,693 301.430,918	335	435.128,859 301.429,739	1.191	335	435.128,859 301.429,739	336	435.127,681 301.429,572	1.19	336	435.127,681 301.429,572	337	435.127,514 301.430,75	1.19
337	435.127,514 301.430,75	338	435.128,098 301.430,833	0.59	338	435.128,098 301.430,833	339	435.128,066 301.431,002	0.172	339	435.128,066 301.431,002	340	435.121,346 301.429,729	6.84
340	435.121,346 301.429,729	341	435.107,247 301.427,753	14.237	341	435.107,247 301.427,753	342	435.104,656 301.427,39	2.616	342	435.104,656 301.427,39	343	435.095,764 301.425,845	9.025
343	435.095,764 301.425,845	344	435.093,474 301.425,447	2.324	344	435.093,474 301.425,447	345	435.089,693 301.424,812	3.834	345	435.089,693 301.424,812	346	435.089,721 301.424,654	0.16
346	435.089,721 301.424,654	347	435.090,31 301.424,738	0.595	347	435.090,31 301.424,738	348	435.090,477 301.423,559	1.191	348	435.090,477 301.423,559	349	435.089,299 301.423,392	1.19
349	435.089,299 301.423,392	350	435.089,132 301.424,571	1.191	350	435.089,132 301.424,571	351	435.089,716 301.424,654	0.59	351	435.089,716 301.424,654	352	435.089,688 301.424,811	0.159
352	435.089,688 301.424,811	353	435.080,092 301.423,2	9.73	353	435.080,092 301.423,2	354	435.071,737 301.421,333	8.561	354	435.071,737 301.421,333	355	435.067,068 301.420,171	4.811
355	435.067,068 301.420,171	356	435.051,282 301.418,155	15.914	356	435.051,282 301.418,155	357	435.047,319 301.417,766	3.982	357	435.047,319 301.417,766	358	435.047,352 301.417,379	0.388
358	435.047,352 301.417,379	359	435.047,938 301.417,487	0.596	359	435.047,938 301.417,487	360	435.048,152 301.416,316	1.19	360	435.048,152 301.416,316	361	435.046,982 301.416,101	1.19
361	435.046,982 301.416,101	362	435.046,767 301.417,272	1.191	362	435.046,767 301.417,272	363	435.047,347 301.417,378	0.59	363	435.047,347 301.417,378	364	435.047,314 301.417,766	0.389
364	435.047,314 301.417,766	365	435.034,356 301.416,497	13.02	365	435.034,356 301.416,497	366	435.013,065 301.414,72	21.365	366	435.013,065 301.414,72	367	435.007,265 301.414,034	5.84
367	435.007,265 301.414,034	368	435.007,295 301.413,784	0.252	368	435.007,295 301.413,784	369	435.007,889 301.413,822	0.595	369	435.007,889 301.413,822	370	435.007,964 301.412,634	1.19
370	435.007,964 301.412,634	371	435.006,777 301.412,558	1.189	371	435.006,777 301.412,558	372	435.006,701 301.413,746	1.19	372	435.006,701 301.413,746	373	435.007,29 301.413,784	0.59
373	435.007,29 301.413,784	374	435.007,261 301.414,033	0.251	374	435.007,261 301.414,033	375	434.993,603 301.412,418	13.753	375	434.993,603 301.412,418	376	434.975,831 301.411,81	17.782
376	434.975,831 301.411,81	377	434.975,767 301.411,804	0.064	377	434.975,767 301.411,804	378	434.967,676 301.411,035	8.127	378	434.967,676 301.411,035	379	434.967,718 301.410,59	0.447
379	434.967,718 301.410,59	380	434.968,312 301.410,628	0.595	380	434.968,312 301.410,628	381	434.968,387 301.409,44	1.19	381	434.968,387 301.409,44	382	434.967,2 301.409,365	1.189
382	434.967,2 301.409,365	383	434.967,124 301.410,552	1.189	383	434.967,124 301.410,552	384	434.967,713 301.410,59	0.59	384	434.967,713 301.410,59	385	434.967,671 301.411,034	0.446
385	434.967,671 301.411,034	386	434.958,059 301.410,12	9.655	386	434.958,059 301.410,12	387	434.956,966 301.410,016	1.098	387	434.956,966 301.410,016	388	434.939,671 301.408,32	17.378
388	434.939,671 301.408,32	389	434.923,495 301.406,778	16.249	389	434.923,495 301.406,778	390	434.923,497 301.406,728	0.05	390	434.923,497 301.406,728	391	434.924,091 301.406,766	0.595
391	434.924,091 301.406,766	392	434.924,165 301.405,578	1.19	392	434.924,165 301.405,578	393	434.922,979 301.405,503	1.188	393	434.922,979 301.405,503	394	434.922,903 301.406,691	1.19
394	434.922,903 301.406,691	395	434.923,492 301.406,728	0.59	395	434.923,492 301.406,728	396	434.923,49 301.406,777	0.049	396	434.923,49 301.406,777	397	434.918,663 301.406,317	4.849
397	434.918,663 301.406,317	398	434.904,535 301.405,367	14.16	398	434.904,535 301.405,367	399	434.901,802 301.405,301	2.734	399	434.901,802 301.405,301	400	434.900,921 301.405,28	0.881
400	434.900,921 301.405,28	401	434.898,909 301.405,231	2.013	401	434.898,909 301.405,231	402	434.891,49 301.405,239	7.419	402	434.891,49 301.405,239	403	434.864,34 301.402,781	27.261
403	434.864,34 301.402,781	404	434.862,796 301.402,812	1.544	404	434.862,796 301.402,812	405	434.862,8 301.402,668	0.144	405	434.862,8 301.402,668	406	434.863,394 301.402,706	0.595
406	434.863,394 301.402,706	407	434.863,469 301.401,518	1.19	407	434.863,469 301.401,518	408	434.862,282 301.401,442	1.189	408	434.862,282 301.401,442	409	434.862,206 301.402,63	1.19
409	434.862,206 301.402,63	410	434.862,795 301.402,668	0.59	410	434.862,795 301.402,668	411	434.862,791 301.402,811	0.143	411	434.862,791 301.402,811	412	434.842,86 301.403,216	19.935
412	434.842,86 301.403,216	413	434.839,672 301.403,352	3.191	413	434.839,672 301.403,352	414	434.839,971 301.396,854	6.505	414	434.839,971 301.396,854	415	434.849,937 301.396,347	9.979

Punct început	X / Y	Punct sfârșit	X / Y	Lungime segment	Punct început	X / Y	Punct sfârșit	X / Y	Lungime segment	Punct început	X / Y	Punct sfârșit	X / Y	Lungime segment
415	434.849,937 301.396,347	416	434.877,822 301.395,049	27.915	416	434.877,822 301.395,049	417	434.917,648 301.397,226	39.885	417	434.917,648 301.397,226	418	434.957,386 301.399,398	39.797
418	434.957,386 301.399,398	419	434.961,592 301.399,73	4.219	419	434.961,592 301.399,73	420	434.967,873 301.400,229	6.301	420	434.967,873 301.400,229	421	435.035,669 301.406,384	68.075
421	435.035,669 301.406,384	422	435.072,79 301.411,468	37.468	422	435.072,79 301.411,468	423	435.106,909 301.416,736	34.523	423	435.106,909 301.416,736	424	435.145,807 301.421,208	39.154
424	435.145,807 301.421,208	425	435.183,356 301.422,8	37.583	425	435.183,356 301.422,8	426	435.220,232 301.420,35	36.957	426	435.220,232 301.420,35	427	435.281,672 301.406,996	62.875
427	435.281,672 301.406,996	428	435.300,25 301.400,679	19.623	428	435.300,25 301.400,679	429	435.326,935 301.391,607	28.185	429	435.326,935 301.391,607	430	435.343,907 301.383,474	18.82
430	435.343,907 301.383,474	431	435.353,831 301.371,713	15.389	431	435.353,831 301.371,713	432	435.361,991 301.356,845	16.96	432	435.361,991 301.356,845	433	435.367,099 301.344,677	13.197
433	435.367,099 301.344,677	434	435.367,809 301.342,897	1.916	434	435.367,809 301.342,897	435	435.370,126 301.337,082	6.26	435	435.370,126 301.337,082	436	435.373,381 301.328,913	8.794
436	435.373,381 301.328,913	437	435.398,792 301.251,039	81.915	437	435.398,792 301.251,039	438	435.419,302 301.175,684	78.096	438	435.419,302 301.175,684	439	435.440,428 301.108,944	70.004
439	435.440,428 301.108,944	440	435.449,367 301.075,408	34.707	440	435.449,367 301.075,408	441	435.443,557 301.066,05	11.015	441	435.443,557 301.066,05	442	435.456,279 301.040,448	28.589
442	435.456,279 301.040,448	443	435.456,524 301.039,962	0.544	443	435.456,524 301.039,962	444	435.461,993 301.024,008	16.865	444	435.461,993 301.024,008	445	435.474,18 301.004,882	22.679
445	435.474,18 301.004,882	446	435.498,828 300.980,182	34.894	446	435.498,828 300.980,182	447	435.520,905 300.957,125	31.922	447	435.520,905 300.957,125	448	435.528,142 300.942,69	16.148
448	435.528,142 300.942,69	449	435.535,82 300.920,923	23.081	449	435.535,82 300.920,923	450	435.545,137 300.908,036	15.902	450	435.545,137 300.908,036	451	435.556,398 300.893,953	18.032
451	435.556,398 300.893,953	452	435.570,317 300.882,223	18.203	452	435.570,317 300.882,223	453	435.580,134 300.871,285	14.697	453	435.580,134 300.871,285	454	435.587,63 300.860,326	13.277
454	435.587,63 300.860,326	455	435.589,725 300.853,537	7.105	455	435.589,725 300.853,537	456	435.590,456 300.848,868	4.726	456	435.590,456 300.848,868	457	435.590,834 300.843,502	5.379
457	435.590,834 300.843,502	458	435.591,625 300.831,152	12.375	458	435.591,625 300.831,152	459	435.591,593 300.826,571	4.581	459	435.591,593 300.826,571	460	435.591,69 300.814,381	12.19
460	435.591,69 300.814,381	461	435.590,298 300.804,151	10.324	461	435.590,298 300.804,151	462	435.589,455 300.798,838	5.379	462	435.589,455 300.798,838	463	435.588,585 300.792,79	6.11
463	435.588,585 300.792,79	464	435.588,486 300.792,099	0.698	464	435.588,486 300.792,099	465	435.587,091 300.782,401	9.798	465	435.587,091 300.782,401	466	435.586,199 300.778,245	4.251
466	435.586,199 300.778,245	467	435.587,189 300.763,932	14.347	467	435.587,189 300.763,932	468	435.587,381 300.755,908	8.026	468	435.587,381 300.755,908	469	435.587,476 300.751,906	4.003
469	435.587,476 300.751,906	470	435.587,567 300.749,904	2.004	470	435.587,567 300.749,904	471	435.585,814 300.744,362	5.813	471	435.585,814 300.744,362	472	435.580,703 300.731,121	14.193
472	435.580,703 300.731,121	473	435.579,504 300.728,791	2.62	473	435.579,504 300.728,791	474	435.579,756 300.728,661	0.284	474	435.579,756 300.728,661	475	435.580,022 300.729,194	0.596
475	435.580,022 300.729,194	476	435.581,087 300.728,663	1.19	476	435.581,087 300.728,663	477	435.580,556 300.727,598	1.19	477	435.580,556 300.727,598	478	435.579,491 300.728,129	1.19
478	435.579,491 300.728,129	479	435.579,754 300.728,657	0.59	479	435.579,754 300.728,657	480	435.579,501 300.728,787	0.284	480	435.579,501 300.728,787	481	435.573,565 300.717,256	12.969
481	435.573,565 300.717,256	482	435.572,123 300.714,49	3.119	482	435.572,123 300.714,49	483	435.565,079 300.698,063	17.874	483	435.565,079 300.698,063	484	435.564,735 300.697,516	0.646
484	435.564,735 300.697,516	485	435.565,224 300.697,29	0.539	485	435.565,224 300.697,29	486	435.565,49 300.697,823	0.596	486	435.565,49 300.697,823	487	435.566,555 300.697,292	1.19
487	435.566,555 300.697,292	488	435.566,024 300.696,227	1.19	488	435.566,024 300.696,227	489	435.564,959 300.696,757	1.19	489	435.564,959 300.696,757	490	435.565,222 300.697,285	0.59
490	435.565,222 300.697,285	491	435.564,733 300.697,511	0.539	491	435.564,733 300.697,511	492	435.559,438 300.689,057	9.975	492	435.559,438 300.689,057	493	435.554,935 300.681,449	8.841
493	435.554,935 300.681,449	494	435.547,188 300.662,707	20.28	494	435.547,188 300.662,707	495	435.547,809 300.662,398	0.694	495	435.547,809 300.662,398	496	435.547,278 300.661,333	1.19
496	435.547,278 300.661,333	497	435.546,651 300.661,645	0.7	497	435.546,651 300.661,645	498	435.543,611 300.654,569	7.701	498	435.543,611 300.654,569	499	435.538,017 300.642,79	13.04
499	435.538,017 300.642,79	500	435.526,01 300.643,679	12.04	500	435.526,01 300.643,679	501	435.520,958 300.644,053	5.066	501	435.520,958 300.644,053	502	435.521,96 300.632,252	11.843
502	435.521,96 300.632,252	503	435.519,641 300.628,862	4.107	503	435.519,641 300.628,862	504	435.519,776 300.628,071	0.802	504	435.519,776 300.628,071	505	435.520,473 300.623,972	4.158
505	435.520,473 300.623,972	506	435.521,244 300.619,441	4.596	506	435.521,244 300.619,441	507	435.521,925 300.615,434	4.064	507	435.521,925 300.615,434	508	435.523,37 300.607,574	7.992
508	435.523,37 300.607,574	509	435.524,706 300.599,387	8.295	509	435.524,706 300.599,387	510	435.524,805 300.599,403	0.1	510	435.524,805 300.599,403	511	435.524,737 300.599,994	0.595
511	435.524,737 300.599,994	512	435.525,919 300.600,13	1.19	512	435.525,919 300.600,13	513	435.526,055 300.598,947	1.191	513	435.526,055 300.598,947	514	435.524,873 300.598,812	1.19

Punct început	X / Y	Punct sfârșit	X / Y	Lungime segment	Punct început	X / Y	Punct sfârșit	X / Y	Lungime segment	Punct început	X / Y	Punct sfârșit	X / Y	Lungime segment
514	435.524,873 300.598,812	515	435.524,805 300.599,398	0.59	515	435.524,805 300.599,398	516	435.524,706 300.599,382	0.1	516	435.524,706 300.599,382	517	435.524,968 300.597,778	1.625
517	435.524,968 300.597,778	518	435.539,636 300.610,458	19.38 9	518	435.539,636 300.610,458	519	435.537,152 300.615,922	6.002	519	435.537,152 300.615,922	520	435.542,065 300.634,983	19.68 4
520	435.542,065 300.634,983	521	435.544,179 300.640,142	5.575	521	435.544,179 300.640,142	522	435.546,204 300.644,314	4.637	522	435.546,204 300.644,314	523	435.551,357 300.656,329	13.07 3
523	435.551,357 300.656,329	524	435.558,766 300.670,201	15.72 7	524	435.558,766 300.670,201	525	435.560,043 300.672,928	3.011	525	435.560,043 300.672,928	526	435.567,951 300.689,815	18.64 7
526	435.567,951 300.689,815	527	435.574,119 300.701,439	13.15 9	527	435.574,119 300.701,439	1	435.586,98 300.729,487	30.85 6					

** Lungimile segmentelor sunt determinate în planul de proiecție Stereo 70 și sunt rotunjite la 1 milimetru.

*** Distanța dintre puncte este formată din segmente cumulate ce sunt mai mici decât valoarea 1 milimetru.

**DATE DESPRE IMOBILUL NR. 11234**

Oficiul de Cadastru și Publicitate Imobiliară DOLJ
Biroul de Cadastru și Publicitate Imobiliară Craiova

A. Partea I. Descrierea imobilului

TEREN Intravilan

Adresa: Loc. Preajba De Padure, Jud. Dolj, P1

Nr. Crt	Nr cadastral Nr. topografic	Suprafața* (mp)	Observații / Referințe
A1		1	Sector cadastral:0 Teren neimprejmuit; RETEA JT PTA PREAJBA DE PADURE

Construcții

Crt	Nr cadastral Nr. topografic	Adresa	Observații / Referințe
A1.1		Loc. Preajba De Padure, Jud. Dolj, P1	Nr. niveluri:1; S. construita la sol:1 mp; Stalp electric

B. Partea II. Proprietari și acte

Inscrieri privitoare la dreptul de proprietate și alte drepturi reale		Referințe
/		
Act Normativ nr. HG NR. 1705, din 29/11/2006 emis de GUVERNUL ROMANIEI (Legea 123 din 10.07.2012; Contract de concesiune nr. 6 din 20.06.2005; Act Aditional nr. 1 din 04.03.2016; Licenta pentru distributia energiei electrice nr. 14033 din 01.07.2002 si Anexa);		
B1	Intabulare, drept de PROPRIETATE, dobandit prin Lege, cota actuala 1/1, cota initiala 1/1 1) STATUL ROMAN - DOMENIUL PUBLIC, CIF:999999999999, LIPSA CUI	A1, A1.1
B2	Intabulare, drept de ADMINISTRARE, dobandit prin Lege, cota actuala 1/1, cota initiala 1/1 1) MINISTERUL ECONOMIEI SI COMERTULUI, CIF:999999999999, LIPSA CUI	A1, A1.1
B3	Intabulare, drept de CONCESIUNE pe o perioada de 49 de ani, dobandit prin Lege, cota actuala 1/1, cota initiala 1/1 1) CEZ DISTRIBUTIE SA, CIF:14491102	A1, A1.1

C. Partea III. SARCINI .

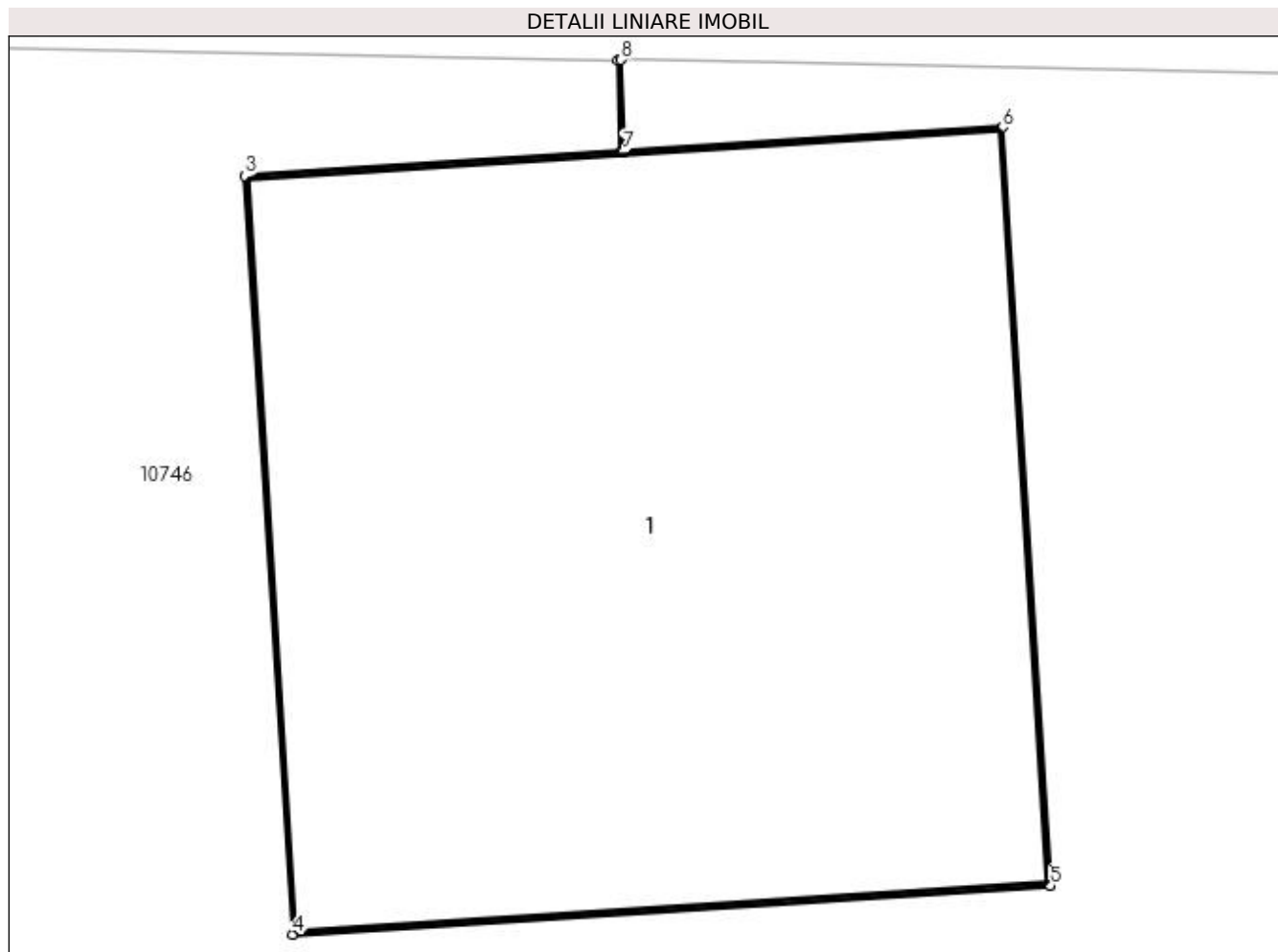
Inscrieri privind dezmembramintele dreptului de proprietate, drepturi reale de garanție și sarcini	Referințe
NU SUNT	

Anexa Nr. 1 La Partea I

Teren

Nr cadastral	Suprafața (mp)*	Observații / Referințe
	1	RETEA JT PTA PREAJBA DE PADURE

* Suprafața este determinată în planul de proiecție Stereo 70.



Date referitoare la teren

Crt	Categorie folosință	Intra vilan	Suprafața (mp)	Tarla	Parcelă	Nr. topo	Observații / Referințe
1	curți constructii	DA	1	-	1	-	

Date referitoare la construcții

Crt	Număr	Destinație construcție	Supraf. (mp)	Situație juridică	Observații / Referințe
A1.1		construcții industriale și edilitare	1	Cu acte	Nr. niveluri:1; S. construita la sol:1 mp; Stalp electric

Lungime Segmente

1) Valorile lungimilor segmentelor sunt obținute din proiecție în plan.

Punct început	X / Y	Punct sfârșit	X / Y	Lungime segment (** (m)
1	434.862,791 301.402,811	2	434.862,795 301.402,668	0.143
2	434.862,795 301.402,668	3	434.862,206 301.402,63	0.59
3	434.862,206 301.402,63	4	434.862,282 301.401,442	1.19

Punct început	X / Y	Punct sfârșit	X / Y	Lungime segment (** (m)
4	434.862,282 301.401,442	5	434.863,469 301.401,518	1.189
5	434.863,469 301.401,518	6	434.863,394 301.402,706	1.19
6	434.863,394 301.402,706	7	434.862,8 301.402,668	0.595
7	434.862,8 301.402,668	8	434.862,796 301.402,812	0.144
8	434.862,796 301.402,812	1	434.862,791 301.402,811	0.005

** Lungimile segmentelor sunt determinate în planul de proiecție Stereo 70 și sunt rotunjite la 1 milimetru.

*** Distanța dintre puncte este formată din segmente cumulate ce sunt mai mici decât valoarea 1 milimetru.

**DATE DESPRE IMOBILUL NR. 11235**

Oficiul de Cadastru și Publicitate Imobiliară DOLJ
Biroul de Cadastru și Publicitate Imobiliară Craiova

A. Partea I. Descrierea imobilului

TEREN Intravilan

Adresa: Loc. Preajba De Padure, Jud. Dolj, P2

Nr. Crt	Nr cadastral Nr. topografic	Suprafața* (mp)	Observații / Referințe
A1		1	Sector cadastral:0 Teren neimprejmuit; RETEA JT PTA PREAJBA DE PADURE

Construcții

Crt	Nr cadastral Nr. topografic	Adresa	Observații / Referințe
A1.1		Loc. Preajba De Padure, Jud. Dolj, P2	Nr. niveluri:1; S. construita la sol:1 mp; Stalp electric

B. Partea II. Proprietari și acte

Inscrieri privitoare la dreptul de proprietate și alte drepturi reale		Referințe
/		
Act Normativ nr. HG NR. 1705, din 29/11/2006 emis de GUVERNUL ROMANIEI (Legea 123 din 10.07.2012; Contract de concesiune nr. 6 din 20.06.2005; Act Aditional nr. 1 din 04.03.2016; Licenta pentru distributia energiei electrice nr. 14033 din 01.07.2002 si Anexa);		
B1	Intabulare, drept de PROPRIETATE, dobandit prin Lege, cota actuala 1/1, cota initiala 1/1 1) STATUL ROMAN - DOMENIUL PUBLIC, CIF:999999999999, LIPSA CUI	A1, A1.1
B2	Intabulare, drept de ADMINISTRARE, dobandit prin Lege, cota actuala 1/1, cota initiala 1/1 1) MINISTERUL ECONOMIEI SI COMERTULUI, CIF:999999999999, LIPSA CUI	A1, A1.1
B3	Intabulare, drept de CONCESIUNE pe o perioada de 49 de ani, dobandit prin Lege, cota actuala 1/1, cota initiala 1/1 1) CEZ DISTRIBUTIE SA, CIF:14491102	A1, A1.1

C. Partea III. SARCINI .

Inscrieri privind dezmembramintele dreptului de proprietate, drepturi reale de garanție și sarcini	Referințe
NU SUNT	

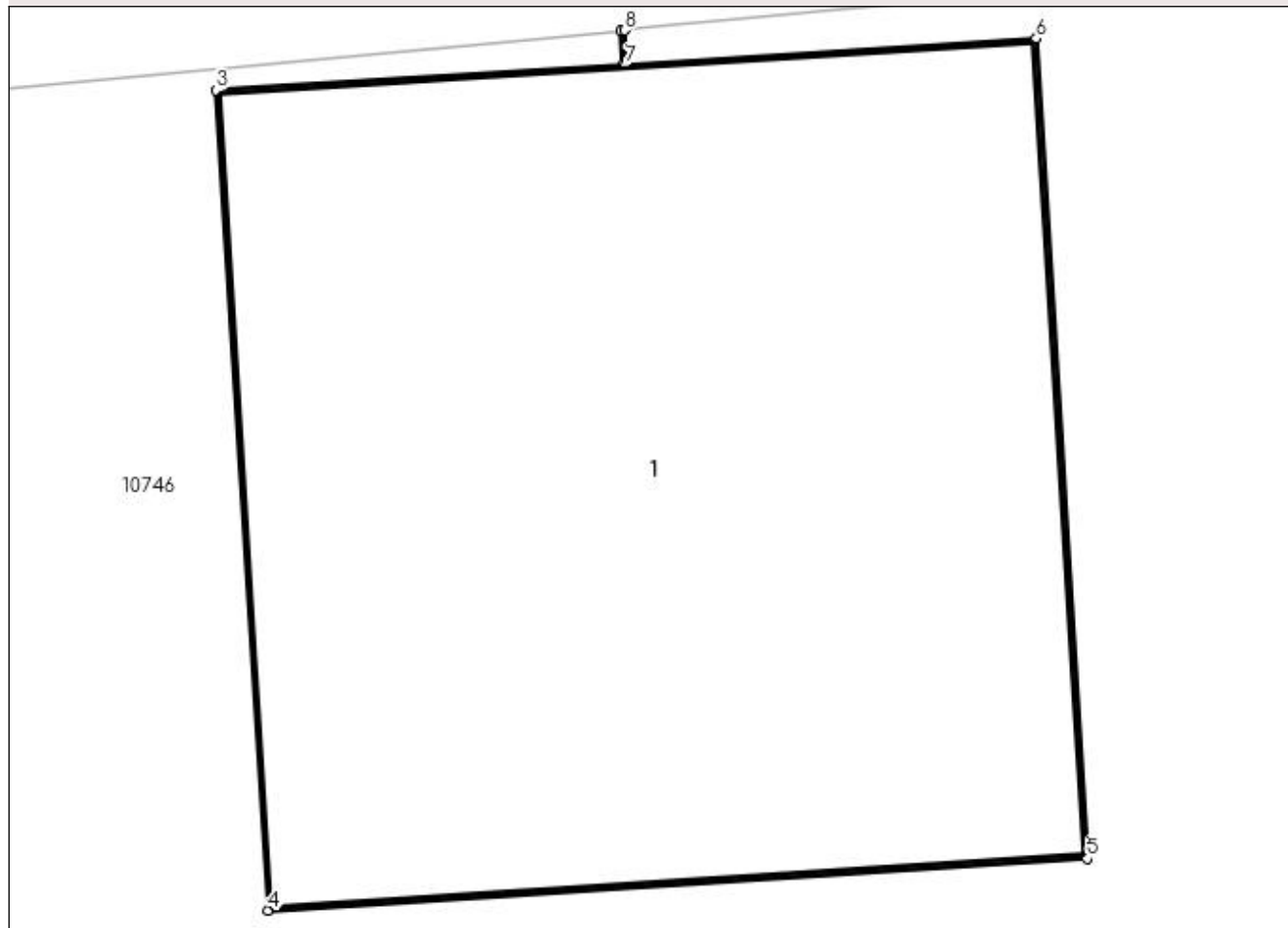
Anexa Nr. 1 La Partea I

Teren

Nr cadastral	Suprafața (mp)*	Observații / Referințe
	1	RETEA JT PTA PREAJBA DE PADURE

* Suprafața este determinată în planul de proiecție Stereo 70.

DETALII LINIARE IMOBIL



Date referitoare la teren

Crt	Categorie folosință	Intra vilan	Suprafața (mp)	Tarla	Parcelă	Nr. topo	Observații / Referințe
1	curți constructii	DA	1	-	2	-	

Date referitoare la construcții

Crt	Număr	Destinație construcție	Supraf. (mp)	Situație juridică	Observații / Referințe
A1.1		construcții industriale și edilitare	1	Cu acte	Nr. niveluri:1; S. construita la sol:1 mp; Stalp electric

Lungime Segmente

1) Valorile lungimilor segmentelor sunt obținute din proiecție în plan.

Punct început	X / Y	Punct sfârșit	X / Y	Lungime segment (** (m)
1	434.923,49 301.406,777	2	434.923,492 301.406,728	0.049
2	434.923,492 301.406,728	3	434.922,903 301.406,691	0.59
3	434.922,903 301.406,691	4	434.922,979 301.405,503	1.19

Punct început	X / Y	Punct sfârșit	X / Y	Lungime segment (** (m)
4	434.922,979 301.405,503	5	434.924,165 301.405,578	1.188
5	434.924,165 301.405,578	6	434.924,091 301.406,766	1.19
6	434.924,091 301.406,766	7	434.923,497 301.406,728	0.595
7	434.923,497 301.406,728	8	434.923,495 301.406,778	0.05
8	434.923,495 301.406,778	1	434.923,49 301.406,777	0.005

** Lungimile segmentelor sunt determinate în planul de proiecție Stereo 70 și sunt rotunjite la 1 milimetru.

*** Distanța dintre puncte este formată din segmente cumulate ce sunt mai mici decât valoarea 1 milimetru.

**DATE DESPRE IMOBILUL NR. 11236**

Oficiul de Cadastru și Publicitate Imobiliară DOLJ
Biroul de Cadastru și Publicitate Imobiliară Craiova

A. Partea I. Descrierea imobilului

TEREN Intravilan

Adresa: Loc. Preajba De Padure, Jud. Dolj, P3

Nr. Crt	Nr cadastral Nr. topografic	Suprafața* (mp)	Observații / Referințe
A1		1	Sector cadastral:0 Teren neimprejmuit; RETEA JT PTA PREAJBA DE PADURE

Construcții

Crt	Nr cadastral Nr. topografic	Adresa	Observații / Referințe
A1.1		Loc. Preajba De Padure, Jud. Dolj, P3	Nr. niveluri:1; S. construita la sol:1 mp; Stalp electric

B. Partea II. Proprietari și acte

Inscrieri privitoare la dreptul de proprietate și alte drepturi reale		Referințe
/		
Act Normativ nr. HG NR. 1705, din 29/11/2006 emis de GUVERNUL ROMANIEI (Legea 123 din 10.07.2012; Contract de concesiune nr. 6 din 20.06.2005; Act Aditional nr. 1 din 04.03.2016; Licenta pentru distributia energiei electrice nr. 14033 din 01.07.2002 si Anexa);		
B1	Intabulare, drept de PROPRIETATE, dobandit prin Lege, cota actuala 1/1, cota initiala 1/1 1) STATUL ROMAN - DOMENIUL PUBLIC, CIF:999999999999, LIPSA CUI	A1, A1.1
B2	Intabulare, drept de ADMINISTRARE, dobandit prin Lege, cota actuala 1/1, cota initiala 1/1 1) MINISTERUL ECONOMIEI SI COMERTULUI, CIF:999999999999, LIPSA CUI	A1, A1.1
B3	Intabulare, drept de CONCESIUNE pe o perioada de 49 de ani, dobandit prin Lege, cota actuala 1/1, cota initiala 1/1 1) CEZ DISTRIBUTIE SA, CIF:14491102	A1, A1.1

C. Partea III. SARCINI .

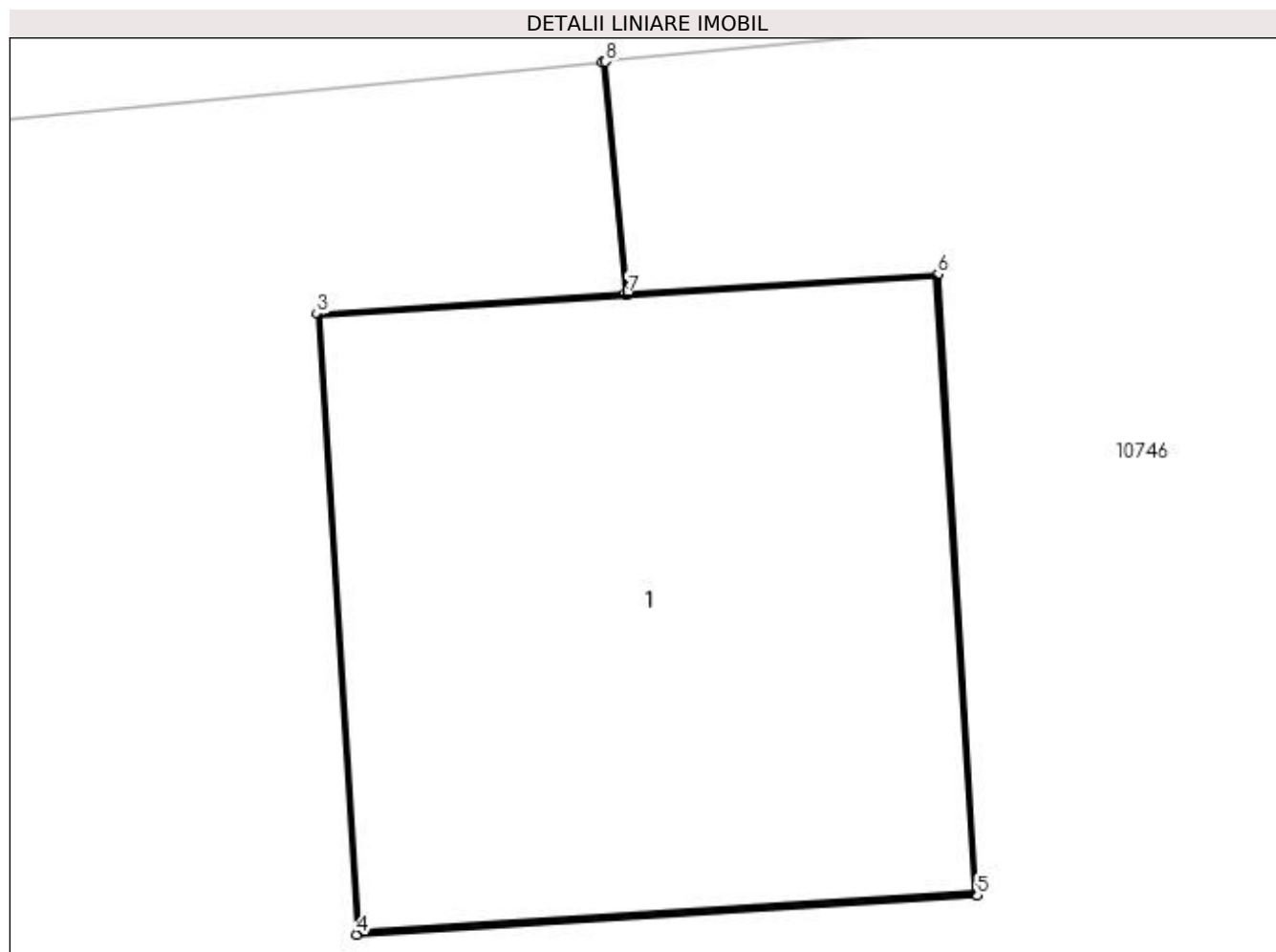
Inscrieri privind dezmembramintele dreptului de proprietate, drepturi reale de garanție și sarcini	Referințe
NU SUNT	

Anexa Nr. 1 La Partea I

Teren

Nr cadastral	Suprafața (mp)*	Observații / Referințe
	1	RETEA JT PTA PREAJBA DE PADURE

* Suprafața este determinată în planul de proiecție Stereo 70.



Date referitoare la teren

Crt	Categorie folosință	Intra vilan	Suprafața (mp)	Tarla	Parcelă	Nr. topo	Observații / Referințe
1	curți constructii	DA	1	-	3	-	

Date referitoare la construcții

Crt	Număr	Destinație construcție	Supraf. (mp)	Situație juridică	Observații / Referințe
A1.1		construcții industriale și edilitare	1	Cu acte	Nr. niveluri:1; S. construita la sol:1 mp; Stalp electric

Lungime Segmente

1) Valorile lungimilor segmentelor sunt obținute din proiecție în plan.

Punct început	X / Y	Punct sfârșit	X / Y	Lungime segment (** (m)
1	434.967,671 301.411,034	2	434.967,713 301.410,59	0.446
2	434.967,713 301.410,59	3	434.967,124 301.410,552	0.59
3	434.967,124 301.410,552	4	434.967,2 301.409,365	1.189

Punct început	X / Y	Punct sfârșit	X / Y	Lungime segment (** (m)
4	434.967,2 301.409,365	5	434.968,387 301.409,44	1.189
5	434.968,387 301.409,44	6	434.968,312 301.410,628	1.19
6	434.968,312 301.410,628	7	434.967,718 301.410,59	0.595
7	434.967,718 301.410,59	8	434.967,676 301.411,035	0.447
8	434.967,676 301.411,035	1	434.967,671 301.411,034	0.005

** Lungimile segmentelor sunt determinate în planul de proiecție Stereo 70 și sunt rotunjite la 1 milimetru.

*** Distanța dintre puncte este formată din segmente cumulate ce sunt mai mici decât valoarea 1 milimetru.

**DATE DESPRE IMOBILUL NR. 11237**

Oficiul de Cadastru și Publicitate Imobiliară DOLJ
Biroul de Cadastru și Publicitate Imobiliară Craiova

A. Partea I. Descrierea imobilului

TEREN Intravilan

Adresa: Loc. Preajba De Padure, Jud. Dolj, P4

Nr. Crt	Nr cadastral Nr. topografic	Suprafața* (mp)	Observații / Referințe
A1		1	Sector cadastral:0 Teren neimprejmuit; RETEA JT PTA PREAJBA DE PADURE

Construcții

Crt	Nr cadastral Nr. topografic	Adresa	Observații / Referințe
A1.1		Loc. Preajba De Padure, Jud. Dolj, P4	Nr. niveluri:1; S. construita la sol:1 mp; Stalp electric

B. Partea II. Proprietari și acte

Inscrieri privitoare la dreptul de proprietate și alte drepturi reale		Referințe
/		
Act Normativ nr. HG NR. 1705, din 29/11/2006 emis de GUVERNUL ROMANIEI (Legea 123 din 10.07.2012; Contract de concesiune nr. 6 din 20.06.2005; Act Aditional nr. 1 din 04.03.2016; Licenta pentru distributia energiei electrice nr. 14033 din 01.07.2002 si Anexa);		
B1	Intabulare, drept de PROPRIETATE, dobandit prin Lege, cota actuala 1/1, cota initiala 1/1 1) STATUL ROMAN - DOMENIUL PUBLIC, CIF:999999999999, LIPSA CUI	A1, A1.1
B2	Intabulare, drept de ADMINISTRARE, dobandit prin Lege, cota actuala 1/1, cota initiala 1/1 1) MINISTERUL ECONOMIEI SI COMERTULUI, CIF:999999999999, LIPSA CUI	A1, A1.1
B3	Intabulare, drept de CONCESIUNE pe o perioada de 49 de ani, dobandit prin Lege, cota actuala 1/1, cota initiala 1/1 1) CEZ DISTRIBUTIE SA, CIF:14491102	A1, A1.1

C. Partea III. SARCINI .

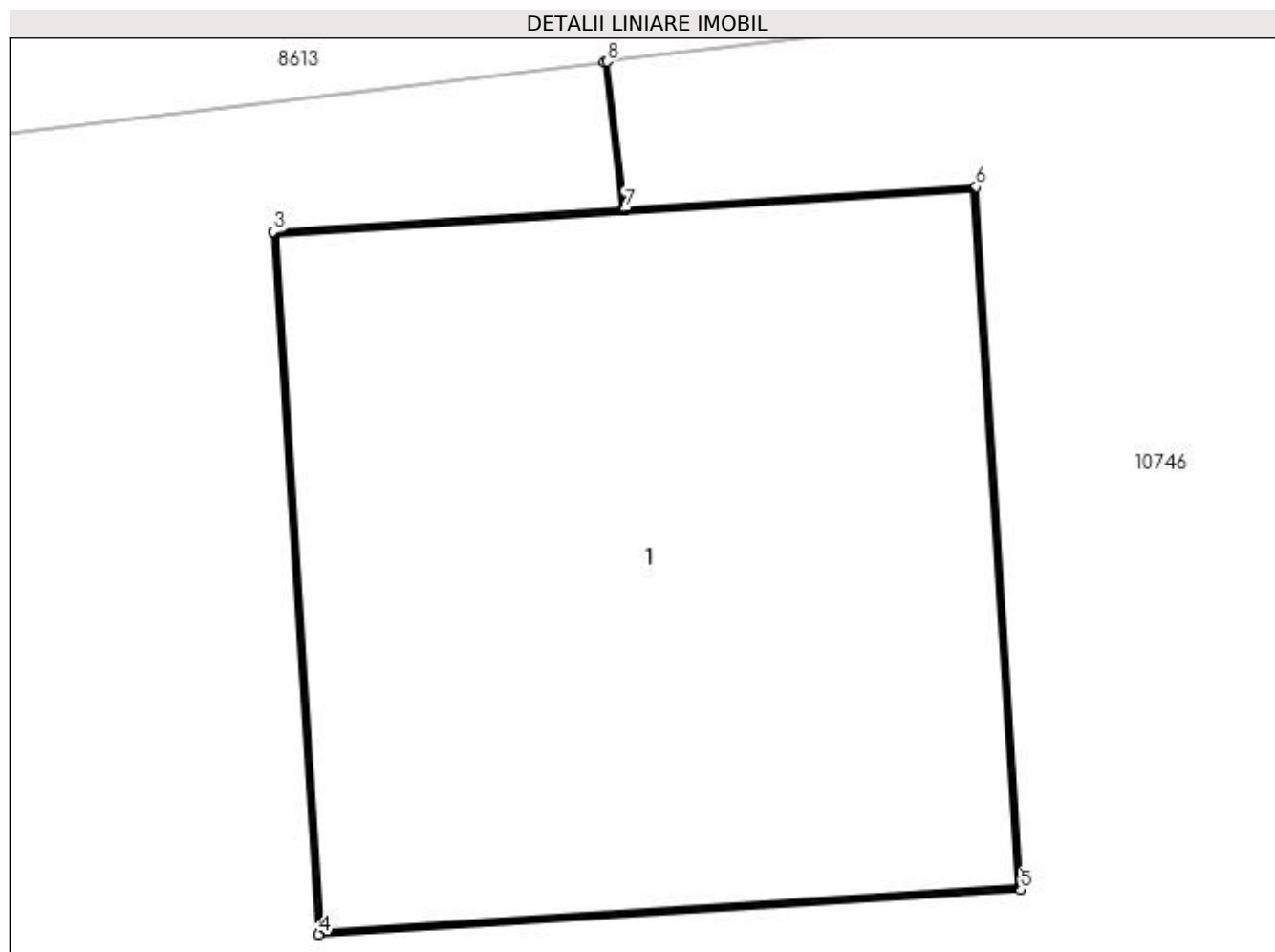
Inscrieri privind dezmembramintele dreptului de proprietate, drepturi reale de garanție și sarcini	Referințe
NU SUNT	

Anexa Nr. 1 La Partea I

Teren

Nr cadastral	Suprafața (mp)*	Observații / Referințe
	1	RETEA JT PTA PREAJBA DE PADURE

* Suprafața este determinată în planul de proiecție Stereo 70.



Date referitoare la teren

Crt	Categorie folosință	Intra vilan	Suprafața (mp)	Tarla	Parcelă	Nr. topo	Observații / Referințe
1	curți construcții	DA	1	-	4	-	

Date referitoare la construcții

Crt	Număr	Destinație construcție	Supraf. (mp)	Situație juridică	Observații / Referințe
A1.1		construcții industriale și edilitare	1	Cu acte	Nr. niveluri:1; S. construita la sol:1 mp; Stalp electric

Lungime Segmente

1) Valorile lungimilor segmentelor sunt obținute din proiecție în plan.

Punct început	X / Y	Punct sfârșit	X / Y	Lungime segment (** (m)
1	435.007,261 301.414,033	2	435.007,29 301.413,784	0.251
2	435.007,29 301.413,784	3	435.006,701 301.413,746	0.59
3	435.006,701 301.413,746	4	435.006,777 301.412,558	1.19

Punct început	X / Y	Punct sfârșit	X / Y	Lungime segment (** (m)
4	435.006,777 301.412,558	5	435.007,964 301.412,634	1.189
5	435.007,964 301.412,634	6	435.007,889 301.413,822	1.19
6	435.007,889 301.413,822	7	435.007,295 301.413,784	0.595
7	435.007,295 301.413,784	8	435.007,265 301.414,034	0.252
8	435.007,265 301.414,034	1	435.007,261 301.414,033	0.004

** Lungimile segmentelor sunt determinate în planul de proiecție Stereo 70 și sunt rotunjite la 1 milimetru.

*** Distanța dintre puncte este formată din segmente cumulate ce sunt mai mici decât valoarea 1 milimetru.

**DATE DESPRE IMOBILUL NR. 11238**

Oficiul de Cadastru și Publicitate Imobiliară DOLJ
Biroul de Cadastru și Publicitate Imobiliară Craiova

A. Partea I. Descrierea imobilului

TEREN Intravilan

Adresa: Loc. Preajba De Padure, Jud. Dolj, P5

Nr. Crt	Nr cadastral Nr. topografic	Suprafața* (mp)	Observații / Referințe
A1		1	Sector cadastral:0 Teren neimprejmuit; RETEA JT PTA PREAJBA DE PADURE

Construcții

Crt	Nr cadastral Nr. topografic	Adresa	Observații / Referințe
A1.1		Loc. Preajba De Padure, Jud. Dolj, P5	Nr. niveluri:1; S. construita la sol:1 mp; Stalp electric

B. Partea II. Proprietari și acte

Inscrieri privitoare la dreptul de proprietate și alte drepturi reale		Referințe
/		
Act Normativ nr. HG NR. 1705, din 29/11/2006 emis de GUVERNUL ROMANIEI (Legea 123 din 10.07.2012; Contract de concesiune nr. 6 din 20.06.2005; Act Aditional nr. 1 din 04.03.2016; Licenta pentru distributia energiei electrice nr. 14033 din 01.07.2002 si Anexa);		
B1	Intabulare, drept de PROPRIETATE, dobandit prin Lege, cota actuala 1/1, cota initiala 1/1 1) STATUL ROMAN - DOMENIUL PUBLIC, CIF:999999999999, LIPSA CUI	A1, A1.1
B2	Intabulare, drept de ADMINISTRARE, dobandit prin Lege, cota actuala 1/1, cota initiala 1/1 1) MINISTERUL ECONOMIEI SI COMERTULUI, CIF:999999999999, LIPSA CUI	A1, A1.1
B3	Intabulare, drept de CONCESIUNE pe o perioada de 49 de ani, dobandit prin Lege, cota actuala 1/1, cota initiala 1/1 1) CEZ DISTRIBUTIE SA, CIF:14491102	A1, A1.1

C. Partea III. SARCINI .

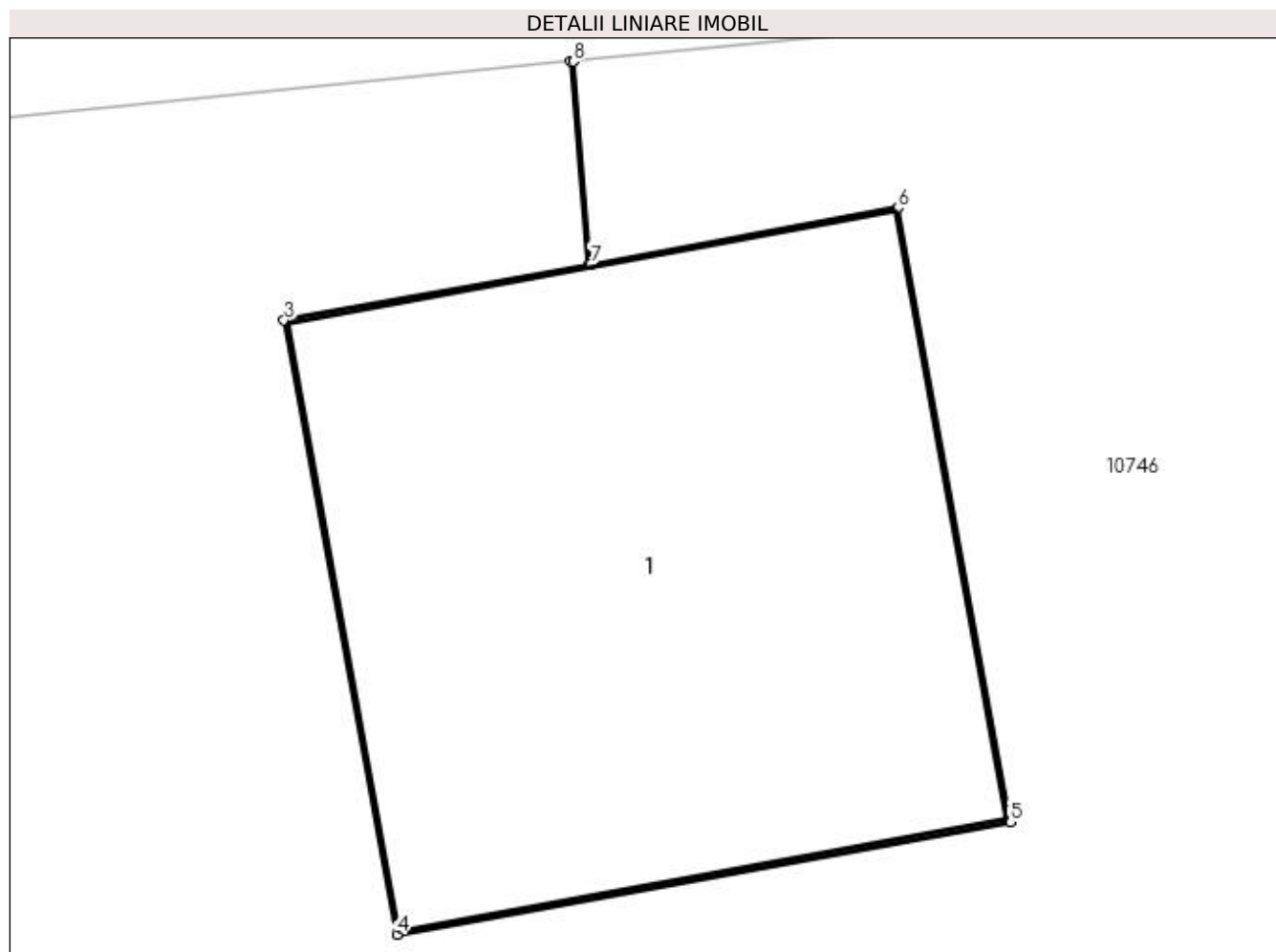
Inscrieri privind dezmembramintele dreptului de proprietate, drepturi reale de garanție și sarcini	Referințe
NU SUNT	

Anexa Nr. 1 La Partea I

Teren

Nr cadastral	Suprafața (mp)*	Observații / Referințe
	1	RETEA JT PTA PREAJBA DE PADURE

* Suprafața este determinată în planul de proiecție Stereo 70.



Date referitoare la teren

Crt	Categorie folosință	Intra vilan	Suprafața (mp)	Tarla	Parcelă	Nr. topo	Observații / Referințe
1	curți constructii	DA	1	-	5	-	

Date referitoare la construcții

Crt	Număr	Destinație construcție	Supraf. (mp)	Situație juridică	Observații / Referințe
A1.1		construcții industriale și edilitare	1	Cu acte	Nr. niveluri:1; S. construita la sol:1 mp; Stalp electric

Lungime Segmente

1) Valorile lungimilor segmentelor sunt obținute din proiecție în plan.

Punct început	X / Y	Punct sfârșit	X / Y	Lungime segment (** (m)
1	435.047,314 301.417,766	2	435.047,347 301.417,378	0.389
2	435.047,347 301.417,378	3	435.046,767 301.417,272	0.59
3	435.046,767 301.417,272	4	435.046,982 301.416,101	1.191

Punct început	X / Y	Punct sfârșit	X / Y	Lungime segment (** (m)
4	435.046,982 301.416,101	5	435.048,152 301.416,316	1.19
5	435.048,152 301.416,316	6	435.047,938 301.417,487	1.19
6	435.047,938 301.417,487	7	435.047,352 301.417,379	0.596
7	435.047,352 301.417,379	8	435.047,319 301.417,766	0.388
8	435.047,319 301.417,766	1	435.047,314 301.417,766	0.005

** Lungimile segmentelor sunt determinate în planul de proiecție Stereo 70 și sunt rotunjite la 1 milimetru.

*** Distanța dintre puncte este formată din segmente cumulate ce sunt mai mici decât valoarea 1 milimetru.

**DATE DESPRE IMOBILUL NR. 11239**

Oficiul de Cadastru și Publicitate Imobiliară DOLJ
Biroul de Cadastru și Publicitate Imobiliară Craiova

A. Partea I. Descrierea imobilului

TEREN Intravilan

Adresa: Loc. Preajba De Padure, Jud. Dolj, P6

Nr. Crt	Nr cadastral Nr. topografic	Suprafața* (mp)	Observații / Referințe
A1		1	Sector cadastral:0 Teren neimprejmuit; RETEA JT PTA PREAJBA DE PADURE

Construcții

Crt	Nr cadastral Nr. topografic	Adresa	Observații / Referințe
A1.1		Loc. Preajba De Padure, Jud. Dolj, P6	Nr. niveluri:1; S. construita la sol:1 mp; Stalp electric

B. Partea II. Proprietari și acte

Inscrieri privitoare la dreptul de proprietate și alte drepturi reale		Referințe
/		
Act Normativ nr. HG NR. 1705, din 29/11/2006 emis de GUVERNUL ROMANIEI (Legea 123 din 10.07.2012; Contract de concesiune nr. 6 din 20.06.2005; Act Aditional nr. 1 din 04.03.2016; Licenta pentru distributia energiei electrice nr. 14033 din 01.07.2002 si Anexa);		
B1	Intabulare, drept de PROPRIETATE, dobandit prin Lege, cota actuala 1/1, cota initiala 1/1 1) STATUL ROMAN - DOMENIUL PUBLIC, CIF:999999999999, LIPSA CUI	A1, A1.1
B2	Intabulare, drept de ADMINISTRARE, dobandit prin Lege, cota actuala 1/1, cota initiala 1/1 1) MINISTERUL ECONOMIEI SI COMERTULUI, CIF:999999999999, LIPSA CUI	A1, A1.1
B3	Intabulare, drept de CONCESIUNE pe o perioada de 49 de ani, dobandit prin Lege, cota actuala 1/1, cota initiala 1/1 1) CEZ DISTRIBUTIE SA, CIF:14491102	A1, A1.1

C. Partea III. SARCINI .

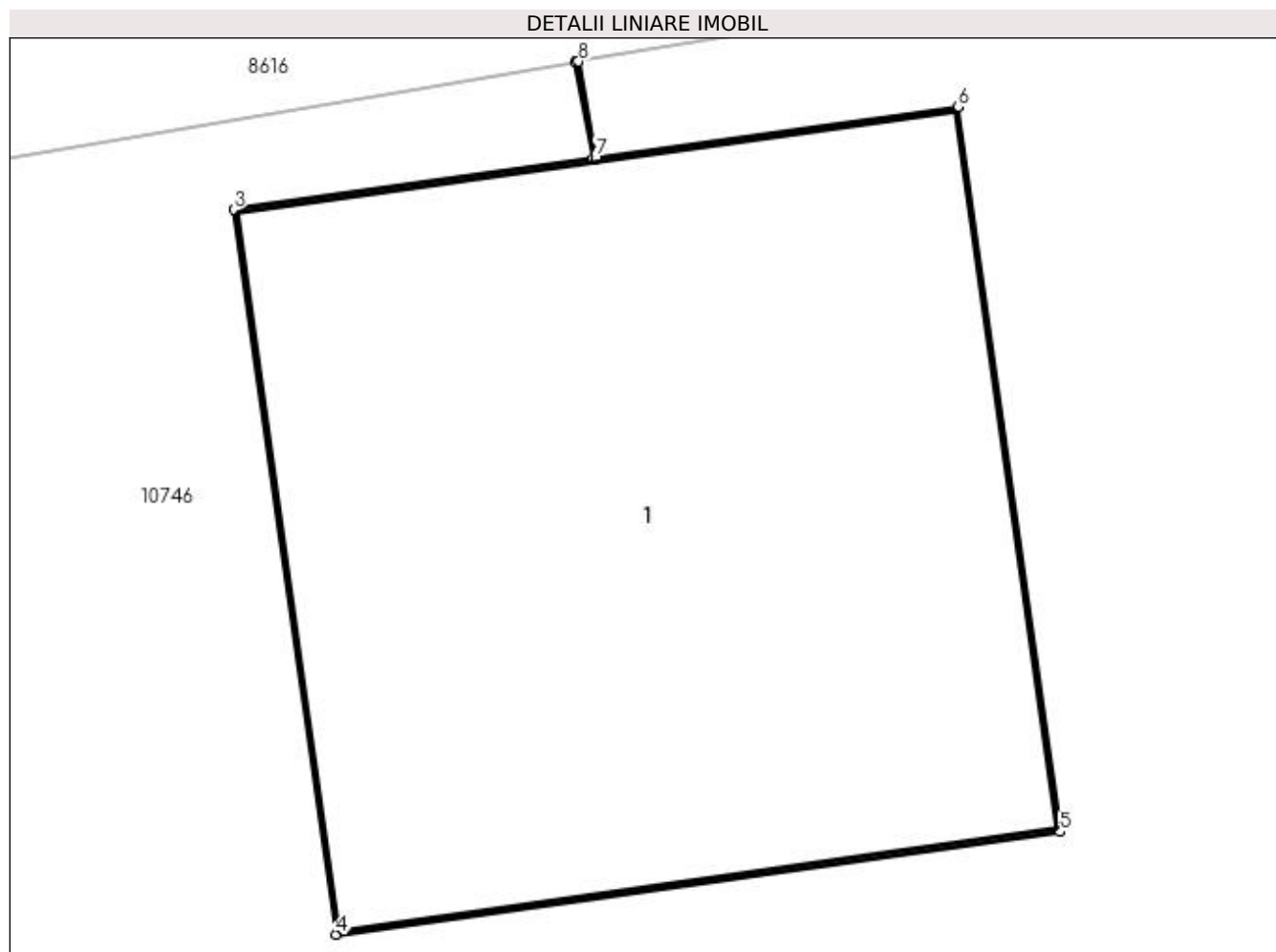
Inscrieri privind dezmembramintele dreptului de proprietate, drepturi reale de garanție și sarcini	Referințe
NU SUNT	

Anexa Nr. 1 La Partea I

Teren

Nr cadastral	Suprafața (mp)*	Observații / Referințe
	1	RETEA JT PTA PREAJBA DE PADURE

* Suprafața este determinată în planul de proiecție Stereo 70.



Date referitoare la teren

Crt	Categorie folosință	Intra vilan	Suprafața (mp)	Tarla	Parcelă	Nr. topo	Observații / Referințe
1	curți construcții	DA	1	-	6	-	

Date referitoare la construcții

Crt	Număr	Destinație construcție	Supraf. (mp)	Situație juridică	Observații / Referințe
A1.1		construcții industriale și edilitare	1	Cu acte	Nr. niveluri:1; S. construita la sol:1 mp; Stalp electric

Lungime Segmente

1) Valorile lungimilor segmentelor sunt obținute din proiecție în plan.

Punct început	X / Y	Punct sfârșit	X / Y	Lungime segment (** (m)
1	435.089,688 301.424,811	2	435.089,716 301.424,654	0.159
2	435.089,716 301.424,654	3	435.089,132 301.424,571	0.59
3	435.089,132 301.424,571	4	435.089,299 301.423,392	1.191

Punct început	X / Y	Punct sfârșit	X / Y	Lungime segment (** (m)
4	435.089,299 301.423,392	5	435.090,477 301.423,559	1.19
5	435.090,477 301.423,559	6	435.090,31 301.424,738	1.191
6	435.090,31 301.424,738	7	435.089,721 301.424,654	0.595
7	435.089,721 301.424,654	8	435.089,693 301.424,812	0.16
8	435.089,693 301.424,812	1	435.089,688 301.424,811	0.005

** Lungimile segmentelor sunt determinate în planul de proiecție Stereo 70 și sunt rotunjite la 1 milimetru.

*** Distanța dintre puncte este formată din segmente cumulate ce sunt mai mici decât valoarea 1 milimetru.

**DATE DESPRE IMOBILUL NR. 11240**

Oficiul de Cadastru și Publicitate Imobiliară DOLJ
Biroul de Cadastru și Publicitate Imobiliară Craiova

A. Partea I. Descrierea imobilului

TEREN Intravilan

Adresa: Loc. Preajba De Padure, Jud. Dolj, P7

Nr. Crt	Nr cadastral Nr. topografic	Suprafața* (mp)	Observații / Referințe
A1		1	Sector cadastral:0 Teren neimprejmuit; RETEA JT PTA PREAJBA DE PADURE

Construcții

Crt	Nr cadastral Nr. topografic	Adresa	Observații / Referințe
A1.1		Loc. Preajba De Padure, Jud. Dolj, P7	Nr. niveluri:1; S. construita la sol:1 mp; Stalp electric

B. Partea II. Proprietari și acte

Inscrieri privitoare la dreptul de proprietate și alte drepturi reale		Referințe
/		
Act Normativ nr. HG NR. 1705, din 29/11/2006 emis de GUVERNUL ROMANIEI (Legea 123 din 10.07.2012; Contract de concesiune nr. 6 din 20.06.2005; Act Aditional nr. 1 din 04.03.2016; Licenta pentru distributia energiei electrice nr. 14033 din 01.07.2002 si Anexa);		
B1	Intabulare, drept de PROPRIETATE, dobandit prin Lege, cota actuala 1/1, cota initiala 1/1 1) STATUL ROMAN - DOMENIUL PUBLIC, CIF:999999999999, LIPSA CUI	A1, A1.1
B2	Intabulare, drept de ADMINISTRARE, dobandit prin Lege, cota actuala 1/1, cota initiala 1/1 1) MINISTERUL ECONOMIEI SI COMERTULUI, CIF:999999999999, LIPSA CUI	A1, A1.1
B3	Intabulare, drept de CONCESIUNE pe o perioada de 49 de ani, dobandit prin Lege, cota actuala 1/1, cota initiala 1/1 1) CEZ DISTRIBUTIE SA, CIF:14491102	A1, A1.1

C. Partea III. SARCINI .

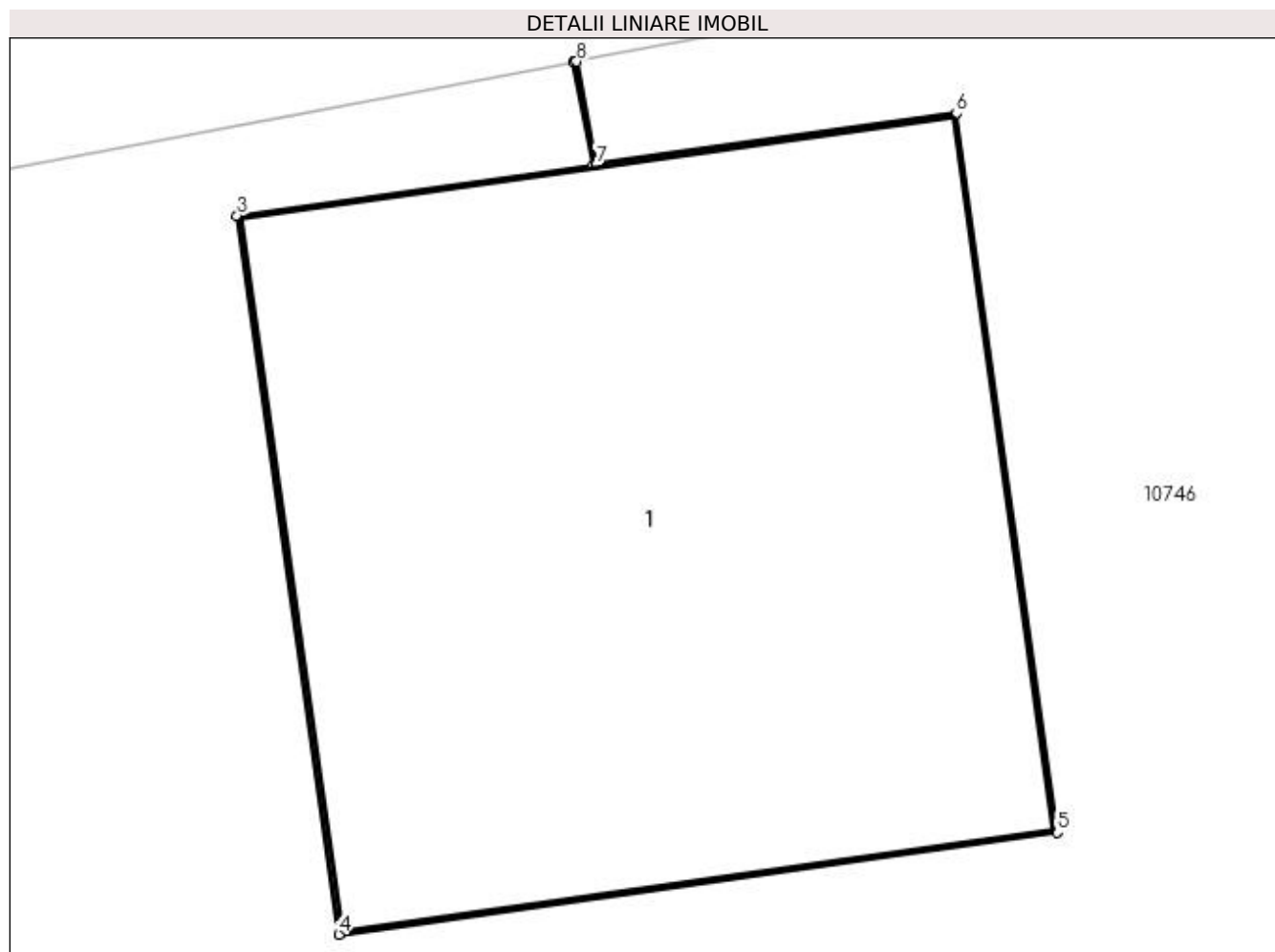
Inscrieri privind dezmembramintele dreptului de proprietate, drepturi reale de garanție și sarcini	Referințe
NU SUNT	

Anexa Nr. 1 La Partea I

Teren

Nr cadastral	Suprafața (mp)*	Observații / Referințe
	1	RETEA JT PTA PREAJBA DE PADURE

* Suprafața este determinată în planul de proiecție Stereo 70.



Date referitoare la teren

Crt	Categorie folosință	Intra vilan	Suprafața (mp)	Tarla	Parcelă	Nr. topo	Observații / Referințe
1	curți constructii	DA	1	-	7	-	

Date referitoare la construcții

Crt	Număr	Destinație construcție	Supraf. (mp)	Situație juridică	Observații / Referințe
A1.1		construcții industriale și edilitare	1	Cu acte	Nr. niveluri:1; S. construita la sol:1 mp; Stalp electric

Lungime Segmente

1) Valorile lungimilor segmentelor sunt obținute din proiecție în plan.

Punct început	X / Y	Punct sfârșit	X / Y	Lungime segment (** (m)
1	435.128,066 301.431,002	2	435.128,098 301.430,833	0.172
2	435.128,098 301.430,833	3	435.127,514 301.430,75	0.59
3	435.127,514 301.430,75	4	435.127,681 301.429,572	1.19

Punct început	X / Y	Punct sfârșit	X / Y	Lungime segment (** (m)
4	435.127,681 301.429,572	5	435.128,859 301.429,739	1.19
5	435.128,859 301.429,739	6	435.128,693 301.430,918	1.191
6	435.128,693 301.430,918	7	435.128,103 301.430,834	0.596
7	435.128,103 301.430,834	8	435.128,071 301.431,003	0.172
8	435.128,071 301.431,003	1	435.128,066 301.431,002	0.005

** Lungimile segmentelor sunt determinate în planul de proiecție Stereo 70 și sunt rotunjite la 1 milimetru.

*** Distanța dintre puncte este formată din segmente cumulate ce sunt mai mici decât valoarea 1 milimetru.

**DATE DESPRE IMOBILUL NR. 11241**

Oficiul de Cadastru și Publicitate Imobiliară DOLJ
Biroul de Cadastru și Publicitate Imobiliară Craiova

A. Partea I. Descrierea imobilului

TEREN Intravilan

Adresa: Loc. Preajba De Padure, Jud. Dolj, P8

Nr. Crt	Nr cadastral Nr. topografic	Suprafața* (mp)	Observații / Referințe
A1		1	Sector cadastral:0 Teren neimprejmuit; RETEA JT PTA PREAJBA DE PADURE

Construcții

Crt	Nr cadastral Nr. topografic	Adresa	Observații / Referințe
A1.1		Loc. Preajba De Padure, Jud. Dolj, P8	Nr. niveluri:1; S. construita la sol:1 mp; Stalp electric

B. Partea II. Proprietari și acte

Inscrieri privitoare la dreptul de proprietate și alte drepturi reale		Referințe
/		
Act Normativ nr. HG NR. 1705, din 29/11/2006 emis de GUVERNUL ROMANIEI (Legea 123 din 10.07.2012; Contract de concesiune nr. 6 din 20.06.2005; Act Aditional nr. 1 din 04.03.2016; Licenta pentru distributia energiei electrice nr. 14033 din 01.07.2002 si Anexa);		
B1	Intabulare, drept de PROPRIETATE, dobandit prin Lege, cota actuala 1/1, cota initiala 1/1 1) STATUL ROMAN - DOMENIUL PUBLIC, CIF:999999999999, LIPSA CUI	A1, A1.1
B2	Intabulare, drept de ADMINISTRARE, dobandit prin Lege, cota actuala 1/1, cota initiala 1/1 1) MINISTERUL ECONOMIEI SI COMERTULUI, CIF:999999999999, LIPSA CUI	A1, A1.1
B3	Intabulare, drept de CONCESIUNE pe o perioada de 49 de ani, dobandit prin Lege, cota actuala 1/1, cota initiala 1/1 1) CEZ DISTRIBUTIE SA, CIF:14491102	A1, A1.1

C. Partea III. SARCINI .

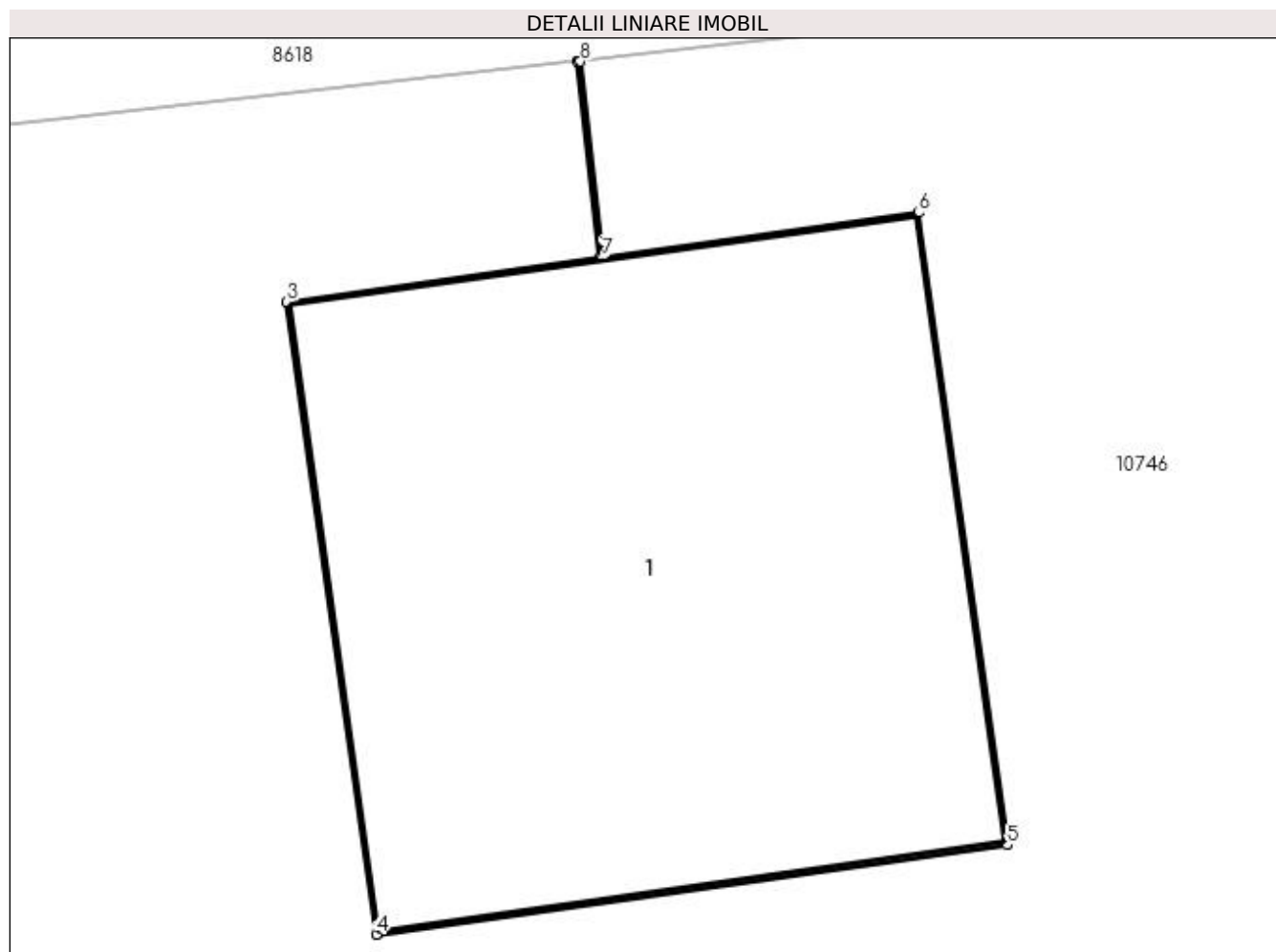
Inscrieri privind dezmembramintele dreptului de proprietate, drepturi reale de garanție și sarcini	Referințe
NU SUNT	

Anexa Nr. 1 La Partea I

Teren

Nr cadastral	Suprafața (mp)*	Observații / Referințe
	1	RETEA JT PTA PREAJBA DE PADURE

* Suprafața este determinată în planul de proiecție Stereo 70.



Date referitoare la teren

Crt	Categorie folosință	Intra vilan	Suprafața (mp)	Tarla	Parcelă	Nr. topo	Observații / Referințe
1	curți construcții	DA	1	-	8	-	

Date referitoare la construcții

Crt	Număr	Destinație construcție	Supraf. (mp)	Situație juridică	Observații / Referințe
A1.1		construcții industriale și edilitare	1	Cu acte	Nr. niveluri:1; S. construita la sol:1 mp; Stalp electric

Lungime Segmente

1) Valorile lungimilor segmentelor sunt obținute din proiecție în plan.

Punct început	X / Y	Punct sfârșit	X / Y	Lungime segment (** (m)
1	435.165,102 301.436,549	2	435.165,143 301.436,183	0.368
2	435.165,143 301.436,183	3	435.164,559 301.436,1	0.59
3	435.164,559 301.436,1	4	435.164,726 301.434,921	1.191

Punct început	X / Y	Punct sfârșit	X / Y	Lungime segment (** (m)
4	435.164,726 301.434,921	5	435.165,904 301.435,088	1.19
5	435.165,904 301.435,088	6	435.165,738 301.436,267	1.191
6	435.165,738 301.436,267	7	435.165,148 301.436,183	0.596
7	435.165,148 301.436,183	8	435.165,107 301.436,549	0.368
8	435.165,107 301.436,549	1	435.165,102 301.436,549	0.005

** Lungimile segmentelor sunt determinate în planul de proiecție Stereo 70 și sunt rotunjite la 1 milimetru.

*** Distanța dintre puncte este formată din segmente cumulate ce sunt mai mici decât valoarea 1 milimetru.

**DATE DESPRE IMOBILUL NR. 11242**

Oficiul de Cadastru și Publicitate Imobiliară DOLJ
Biroul de Cadastru și Publicitate Imobiliară Craiova

A. Partea I. Descrierea imobilului

TEREN Intravilan

Adresa: Loc. Preajba De Padure, Jud. Dolj, P9

Nr. Crt	Nr cadastral Nr. topografic	Suprafața* (mp)	Observații / Referințe
A1		1	Sector cadastral:0 Teren neimprejmuit; RETEA JT PTA PREAJBA DE PADURE

Construcții

Crt	Nr cadastral Nr. topografic	Adresa	Observații / Referințe
A1.1		Loc. Preajba De Padure, Jud. Dolj, P9	Nr. niveluri:1; S. construita la sol:1 mp; Stalp electric

B. Partea II. Proprietari și acte

Inscrieri privitoare la dreptul de proprietate și alte drepturi reale		Referințe
/		
Act Normativ nr. HG NR. 1705, din 29/11/2006 emis de GUVERNUL ROMANIEI (Legea 123 din 10.07.2012; Contract de concesiune nr. 6 din 20.06.2005; Act Aditional nr. 1 din 04.03.2016; Licenta pentru distributia energiei electrice nr. 14033 din 01.07.2002 si Anexa);		
B1	Intabulare, drept de PROPRIETATE, dobandit prin Lege, cota actuala 1/1, cota initiala 1/1 1) STATUL ROMAN - DOMENIUL PUBLIC, CIF:999999999999, LIPSA CUI	A1, A1.1
B2	Intabulare, drept de ADMINISTRARE, dobandit prin Lege, cota actuala 1/1, cota initiala 1/1 1) MINISTERUL ECONOMIEI SI COMERTULUI, CIF:999999999999, LIPSA CUI	A1, A1.1
B3	Intabulare, drept de CONCESIUNE pe o perioada de 49 de ani, dobandit prin Lege, cota actuala 1/1, cota initiala 1/1 1) CEZ DISTRIBUTIE SA, CIF:14491102	A1, A1.1

C. Partea III. SARCINI .

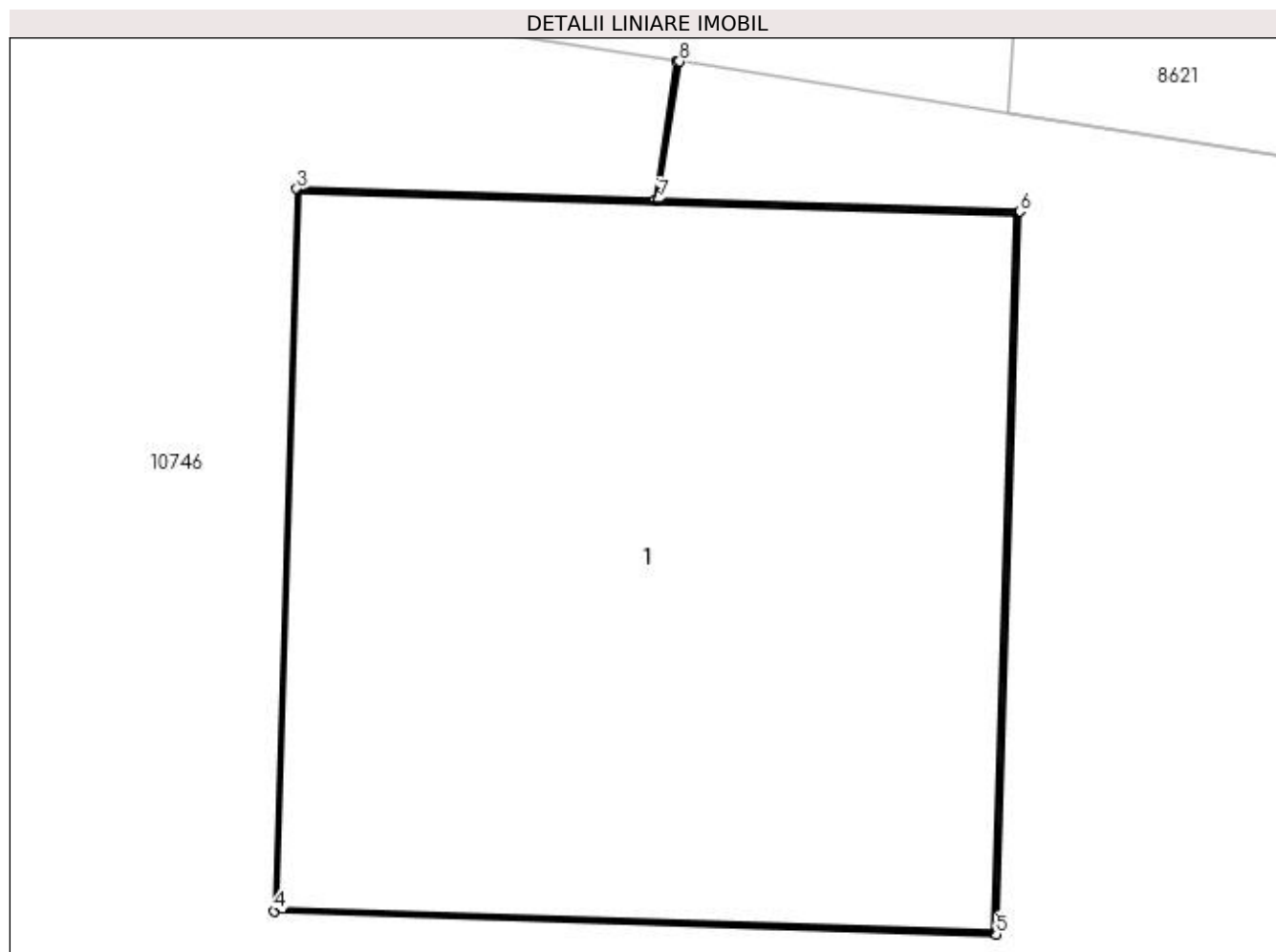
Inscrieri privind dezmembramintele dreptului de proprietate, drepturi reale de garanție și sarcini	Referințe
NU SUNT	

Anexa Nr. 1 La Partea I

Teren

Nr cadastral	Suprafața (mp)*	Observații / Referințe
	1	RETEA JT PTA PREAJBA DE PADURE

* Suprafața este determinată în planul de proiecție Stereo 70.



Date referitoare la teren

Crt	Categorie folosință	Intra vilan	Suprafața (mp)	Tarla	Parcelă	Nr. topo	Observații / Referințe
1	curți construcții	DA	1	-	9	-	

Date referitoare la construcții

Crt	Număr	Destinație construcție	Supraf. (mp)	Situație juridică	Observații / Referințe
A1.1		construcții industriale și edilitare	1	Cu acte	Nr. niveluri:1; S. construită la sol:1 mp; Stalp electric

Lungime Segmente

1) Valorile lungimilor segmentelor sunt obținute din proiecție în plan.

Punct început	X / Y	Punct sfârșit	X / Y	Lungime segment (** (m)
1	435.208,114 301.434,529	2	435.208,079 301.434,301	0.231
2	435.208,079 301.434,301	3	435.207,489 301.434,319	0.59
3	435.207,489 301.434,319	4	435.207,452 301.433,13	1.19

Punct început	X / Y	Punct sfârșit	X / Y	Lungime segment (** (m)
4	435.207,452 301.433,13	5	435.208,64 301.433,092	1.189
5	435.208,64 301.433,092	6	435.208,679 301.434,282	1.191
6	435.208,679 301.434,282	7	435.208,084 301.434,301	0.595
7	435.208,084 301.434,301	8	435.208,119 301.434,529	0.231
8	435.208,119 301.434,529	1	435.208,114 301.434,529	0.005

** Lungimile segmentelor sunt determinate în planul de proiecție Stereo 70 și sunt rotunjite la 1 milimetru.

*** Distanța dintre puncte este formată din segmente cumulate ce sunt mai mici decât valoarea 1 milimetru.

**DATE DESPRE IMOBILUL NR. 11243**

Oficiul de Cadastru și Publicitate Imobiliară DOLJ
Biroul de Cadastru și Publicitate Imobiliară Craiova

A. Partea I. Descrierea imobilului

TEREN Intravilan

Adresa: Loc. Preajba De Padure, Jud. Dolj, P10

Nr. Crt	Nr cadastral Nr. topografic	Suprafața* (mp)	Observații / Referințe
A1		1	Sector cadastral:0 Teren neimprejmuit; RETEA JT PTA PREAJBA DE PADURE

Construcții

Crt	Nr cadastral Nr. topografic	Adresa	Observații / Referințe
A1.1		Loc. Preajba De Padure, Jud. Dolj, P10	Nr. niveluri:1; S. construita la sol:1 mp; Stalp electric

B. Partea II. Proprietari și acte

Inscrieri privitoare la dreptul de proprietate și alte drepturi reale		Referințe
/		
Act Normativ nr. HG NR. 1705, din 29/11/2006 emis de GUVERNUL ROMANIEI (Legea 123 din 10.07.2012; Contract de concesiune nr. 6 din 20.06.2005; Act Aditional nr. 1 din 04.03.2016; Licenta pentru distributia energiei electrice nr. 14033 din 01.07.2002 si Anexa);		
B1	Intabulare, drept de PROPRIETATE, dobandit prin Lege, cota actuala 1/1, cota initiala 1/1 1) STATUL ROMAN - DOMENIUL PUBLIC, CIF:999999999999, LIPSA CUI	A1, A1.1
B2	Intabulare, drept de ADMINISTRARE, dobandit prin Lege, cota actuala 1/1, cota initiala 1/1 1) MINISTERUL ECONOMIEI SI COMERTULUI, CIF:999999999999, LIPSA CUI	A1, A1.1
B3	Intabulare, drept de CONCESIUNE pe o perioada de 49 de ani, dobandit prin Lege, cota actuala 1/1, cota initiala 1/1 1) CEZ DISTRIBUTIE SA, CIF:14491102	A1, A1.1

C. Partea III. SARCINI .

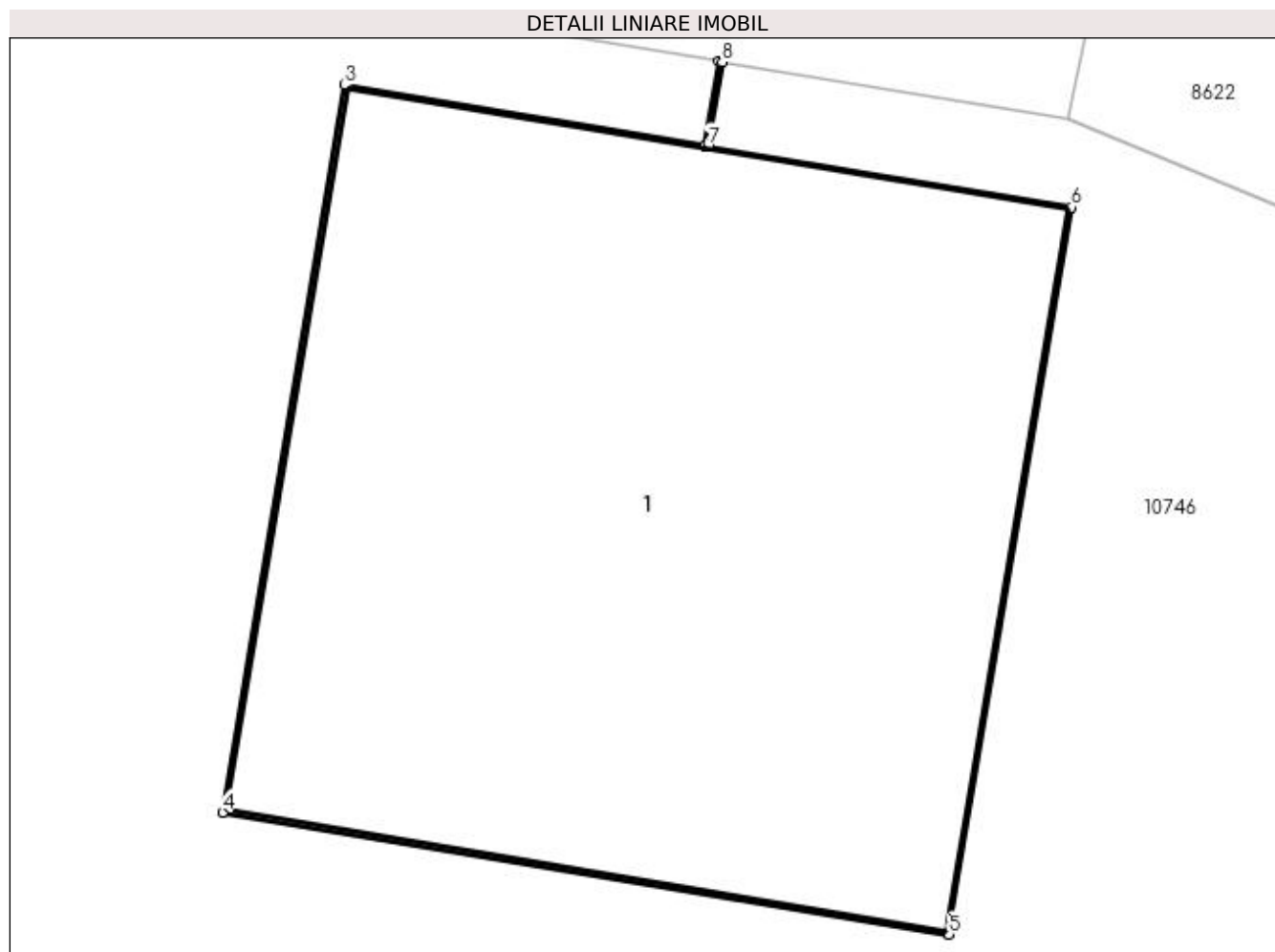
Inscrieri privind dezmembramintele dreptului de proprietate, drepturi reale de garanție și sarcini	Referințe
NU SUNT	

Anexa Nr. 1 La Partea I

Teren

Nr cadastral	Suprafața (mp)*	Observații / Referințe
	1	RETEA JT PTA PREAJBA DE PADURE

* Suprafața este determinată în planul de proiecție Stereo 70.



Date referitoare la teren

Crt	Categorie folosință	Intra vilan	Suprafața (mp)	Tarla	Parcelă	Nr. topo	Observații / Referințe
1	curți constructii	DA	1	-	10	-	

Date referitoare la construcții

Crt	Număr	Destinație construcție	Supraf. (mp)	Situație juridică	Observații / Referințe
A1.1		construcții industriale și edilitare	1	Cu acte	Nr. niveluri:1; S. construita la sol:1 mp; Stalp electric

Lungime Segmente

1) Valorile lungimilor segmentelor sunt obținute din proiecție în plan.

Punct început	X / Y	Punct sfârșit	X / Y	Lungime segment (** (m)
1	435.251,947 301.426,586	2	435.251,924 301.426,45	0.138
2	435.251,924 301.426,45	3	435.251,342 301.426,548	0.59
3	435.251,342 301.426,548	4	435.251,145 301.425,374	1.19

Punct început	X / Y	Punct sfârșit	X / Y	Lungime segment (** (m)
4	435.251,145 301.425,374	5	435.252,318 301.425,177	1.189
5	435.252,318 301.425,177	6	435.252,516 301.426,351	1.191
6	435.252,516 301.426,351	7	435.251,929 301.426,449	0.595
7	435.251,929 301.426,449	8	435.251,952 301.426,585	0.138
8	435.251,952 301.426,585	1	435.251,947 301.426,586	0.005

** Lungimile segmentelor sunt determinate în planul de proiecție Stereo 70 și sunt rotunjite la 1 milimetru.

*** Distanța dintre puncte este formată din segmente cumulate ce sunt mai mici decât valoarea 1 milimetru.

**DATE DESPRE IMOBILUL NR. 11244**

Oficiul de Cadastru și Publicitate Imobiliară DOLJ
Biroul de Cadastru și Publicitate Imobiliară Craiova

A. Partea I. Descrierea imobilului

TEREN Intravilan

Adresa: Loc. Preajba De Padure, Jud. Dolj, P11

Nr. Crt	Nr cadastral Nr. topografic	Suprafața* (mp)	Observații / Referințe
A1		1	Sector cadastral:0 Teren neimprejmuit; RETEA JT PTA PREAJBA DE PADURE

Construcții

Crt	Nr cadastral Nr. topografic	Adresa	Observații / Referințe
A1.1		Loc. Preajba De Padure, Jud. Dolj, P11	Nr. niveluri:1; S. construita la sol:1 mp; Stalp electric

B. Partea II. Proprietari și acte

Inscrieri privitoare la dreptul de proprietate și alte drepturi reale		Referințe
/		
Act Normativ nr. HG NR. 1705, din 29/11/2006 emis de GUVERNUL ROMANIEI (Legea 123 din 10.07.2012; Contract de concesiune nr. 6 din 20.06.2005; Act Aditional nr. 1 din 04.03.2016; Licenta pentru distributia energiei electrice nr. 14033 din 01.07.2002 si Anexa);		
B1	Intabulare, drept de PROPRIETATE, dobandit prin Lege, cota actuala 1/1, cota initiala 1/1 1) STATUL ROMAN - DOMENIUL PUBLIC, CIF:999999999999, LIPSA CUI	A1, A1.1
B2	Intabulare, drept de ADMINISTRARE, dobandit prin Lege, cota actuala 1/1, cota initiala 1/1 1) MINISTERUL ECONOMIEI SI COMERTULUI, CIF:999999999999, LIPSA CUI	A1, A1.1
B3	Intabulare, drept de CONCESIUNE pe o perioada de 49 de ani, dobandit prin Lege, cota actuala 1/1, cota initiala 1/1 1) CEZ DISTRIBUTIE SA, CIF:14491102	A1, A1.1

C. Partea III. SARCINI .

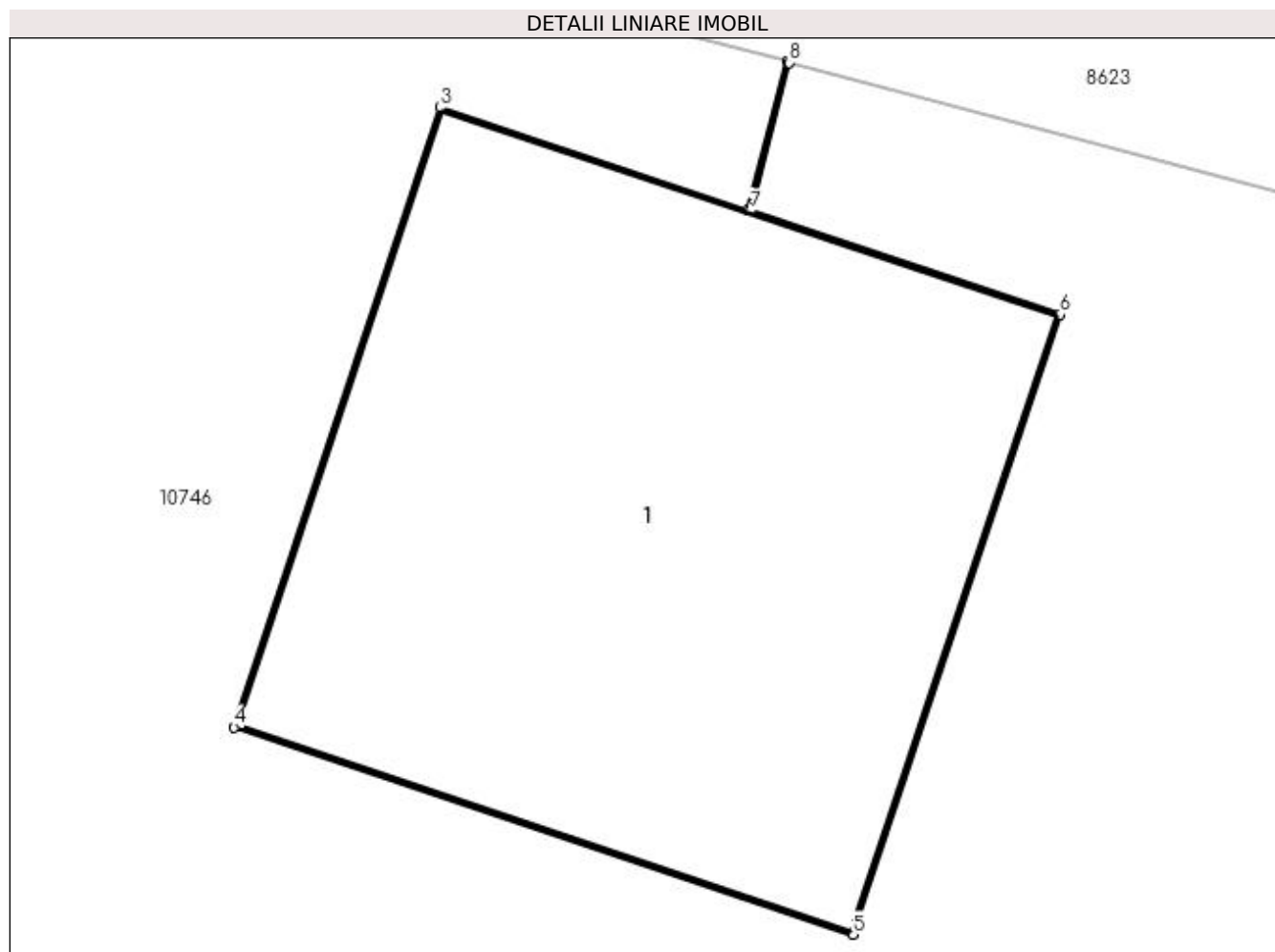
Inscrieri privind dezmembramintele dreptului de proprietate, drepturi reale de garanție și sarcini	Referințe
NU SUNT	

Anexa Nr. 1 La Partea I

Teren

Nr cadastral	Suprafața (mp)*	Observații / Referințe
	1	RETEA JT PTA PREAJBA DE PADURE

* Suprafața este determinată în planul de proiecție Stereo 70.



Date referitoare la teren

Crt	Categorie folosință	Intra vilan	Suprafața (mp)	Tarla	Parcelă	Nr. topo	Observații / Referințe
1	curți constructii	DA	1	-	11	-	

Date referitoare la construcții

Crt	Număr	Destinație construcție	Supraf. (mp)	Situație juridică	Observații / Referințe
A1.1		construcții industriale și edilitare	1	Cu acte	Nr. niveluri:1; S. construita la sol:1 mp; Stalp electric

Lungime Segmente

1) Valorile lungimilor segmentelor sunt obținute din proiecție în plan.

Punct început	X / Y	Punct sfârșit	X / Y	Lungime segment (** (m)
1	435.287,127 301.412,715	2	435.287,055 301.412,444	0.28
2	435.287,055 301.412,444	3	435.286,495 301.412,631	0.59
3	435.286,495 301.412,631	4	435.286,119 301.411,502	1.19

Punct început	X / Y	Punct sfârșit	X / Y	Lungime segment (** (m)
4	435.286,119 301.411,502	5	435.287,247 301.411,125	1.189
5	435.287,247 301.411,125	6	435.287,625 301.412,254	1.191
6	435.287,625 301.412,254	7	435.287,06 301.412,443	0.596
7	435.287,06 301.412,443	8	435.287,131 301.412,713	0.279
8	435.287,131 301.412,713	1	435.287,127 301.412,715	0.004

** Lungimile segmentelor sunt determinate în planul de proiecție Stereo 70 și sunt rotunjite la 1 milimetru.

*** Distanța dintre puncte este formată din segmente cumulate ce sunt mai mici decât valoarea 1 milimetru.

**DATE DESPRE IMOBILUL NR. 11245**

Oficiul de Cadastru și Publicitate Imobiliară DOLJ
Biroul de Cadastru și Publicitate Imobiliară Craiova

A. Partea I. Descrierea imobilului

TEREN Intravilan

Adresa: Loc. Preajba De Padure, Jud. Dolj, P12

Nr. Crt	Nr cadastral Nr. topografic	Suprafața* (mp)	Observații / Referințe
A1		1	Sector cadastral:0 Teren neimprejmuit; RETEA JT PTA PREAJBA DE PADURE

Construcții

Crt	Nr cadastral Nr. topografic	Adresa	Observații / Referințe
A1.1		Loc. Preajba De Padure, Jud. Dolj, P12	Nr. niveluri:1; S. construita la sol:1 mp; Stalp electric

B. Partea II. Proprietari și acte

Inscrieri privitoare la dreptul de proprietate și alte drepturi reale		Referințe
/		
Act Normativ nr. HG NR. 1705, din 29/11/2006 emis de GUVERNUL ROMANIEI (Legea 123 din 10.07.2012; Contract de concesiune nr. 6 din 20.06.2005; Act Aditional nr. 1 din 04.03.2016; Licenta pentru distributia energiei electrice nr. 14033 din 01.07.2002 si Anexa);		
B1	Intabulare, drept de PROPRIETATE, dobandit prin Lege, cota actuala 1/1, cota initiala 1/1 1) STATUL ROMAN - DOMENIUL PUBLIC, CIF:999999999999, LIPSA CUI	A1, A1.1
B2	Intabulare, drept de ADMINISTRARE, dobandit prin Lege, cota actuala 1/1, cota initiala 1/1 1) MINISTERUL ECONOMIEI SI COMERTULUI, CIF:999999999999, LIPSA CUI	A1, A1.1
B3	Intabulare, drept de CONCESIUNE pe o perioada de 49 de ani, dobandit prin Lege, cota actuala 1/1, cota initiala 1/1 1) CEZ DISTRIBUTIE SA, CIF:14491102	A1, A1.1

C. Partea III. SARCINI .

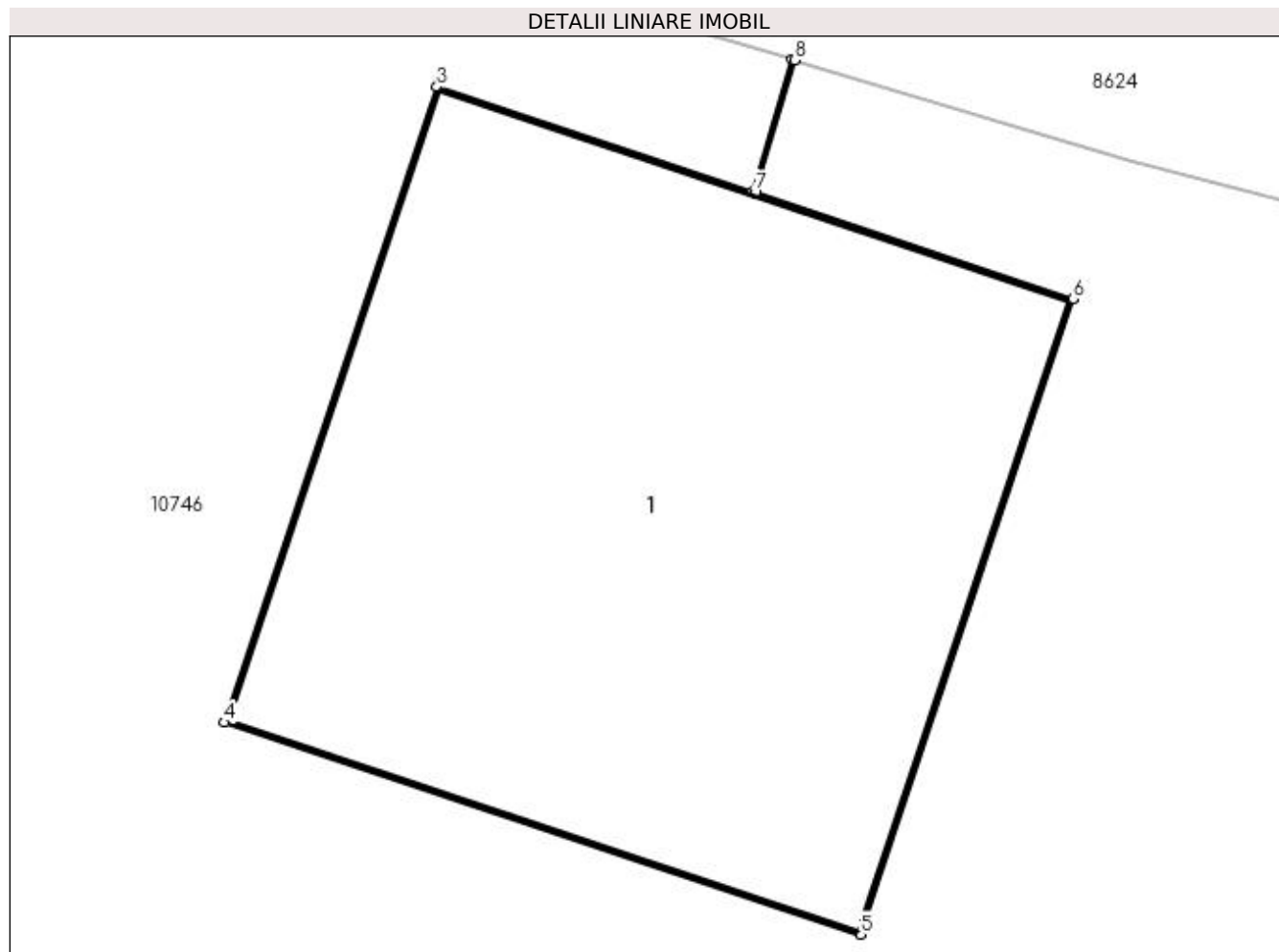
Inscrieri privind dezmembramintele dreptului de proprietate, drepturi reale de garanție și sarcini	Referințe
NU SUNT	

Anexa Nr. 1 La Partea I

Teren

Nr cadastral	Suprafața (mp)*	Observații / Referințe
	1	RETEA JT PTA PREAJBA DE PADURE

* Suprafața este determinată în planul de proiecție Stereo 70.



Date referitoare la teren

Crt	Categorie folosință	Intra vilan	Suprafața (mp)	Tarla	Parcelă	Nr. topo	Observații / Referințe
1	curți constructii	DA	1	-	12	-	

Date referitoare la construcții

Crt	Număr	Destinație construcție	Supraf. (mp)	Situație juridică	Observații / Referințe
A1.1		construcții industriale și edilitare	1	Cu acte	Nr. niveluri:1; S. construita la sol:1 mp; Stalp electric

Lungime Segmente

1) Valorile lungimilor segmentelor sunt obținute din proiecție în plan.

Punct început	X / Y	Punct sfârșit	X / Y	Lungime segment (** (m)
1	435.326,726 301.399,842	2	435.326,655 301.399,607	0.245
2	435.326,655 301.399,607	3	435.326,095 301.399,794	0.59
3	435.326,095 301.399,794	4	435.325,718 301.398,665	1.19

Punct început	X / Y	Punct sfârșit	X / Y	Lungime segment (** (m)
4	435.325,718 301.398,665	5	435.326,847 301.398,289	1.19
5	435.326,847 301.398,289	6	435.327,224 301.399,417	1.189
6	435.327,224 301.399,417	7	435.326,66 301.399,606	0.595
7	435.326,66 301.399,606	8	435.326,73 301.399,841	0.245
8	435.326,73 301.399,841	1	435.326,726 301.399,842	0.004

** Lungimile segmentelor sunt determinate în planul de proiecție Stereo 70 și sunt rotunjite la 1 milimetru.

*** Distanța dintre puncte este formată din segmente cumulate ce sunt mai mici decât valoarea 1 milimetru.

**DATE DESPRE IMOBILUL NR. 11246**

Oficiul de Cadastru și Publicitate Imobiliară DOLJ
Biroul de Cadastru și Publicitate Imobiliară Craiova

A. Partea I. Descrierea imobilului

TEREN Intravilan

Adresa: Loc. Preajba De Padure, Jud. Dolj, P13

Nr. Crt	Nr cadastral Nr. topografic	Suprafața* (mp)	Observații / Referințe
A1		1	Sector cadastral:0 Teren neimprejmuit; RETEA JT PTA PREAJBA DE PADURE

Construcții

Crt	Nr cadastral Nr. topografic	Adresa	Observații / Referințe
A1.1		Loc. Preajba De Padure, Jud. Dolj, P13	Nr. niveluri:1; S. construita la sol:1 mp; Stalp electric

B. Partea II. Proprietari și acte

Inscrieri privitoare la dreptul de proprietate și alte drepturi reale		Referințe
/		
Act Normativ nr. HG NR. 1705, din 29/11/2006 emis de GUVERNUL ROMANIEI (Legea 123 din 10.07.2012; Contract de concesiune nr. 6 din 20.06.2005; Act Aditional nr. 1 din 04.03.2016; Licenta pentru distributia energiei electrice nr. 14033 din 01.07.2002 si Anexa);		
B1	Intabulare, drept de PROPRIETATE, dobandit prin Lege, cota actuala 1/1, cota initiala 1/1 1) STATUL ROMAN - DOMENIUL PUBLIC, CIF:999999999999, LIPSA CUI	A1, A1.1
B2	Intabulare, drept de ADMINISTRARE, dobandit prin Lege, cota actuala 1/1, cota initiala 1/1 1) MINISTERUL ECONOMIEI SI COMERTULUI, CIF:999999999999, LIPSA CUI	A1, A1.1
B3	Intabulare, drept de CONCESIUNE pe o perioada de 49 de ani, dobandit prin Lege, cota actuala 1/1, cota initiala 1/1 1) CEZ DISTRIBUTIE SA, CIF:14491102	A1, A1.1

C. Partea III. SARCINI .

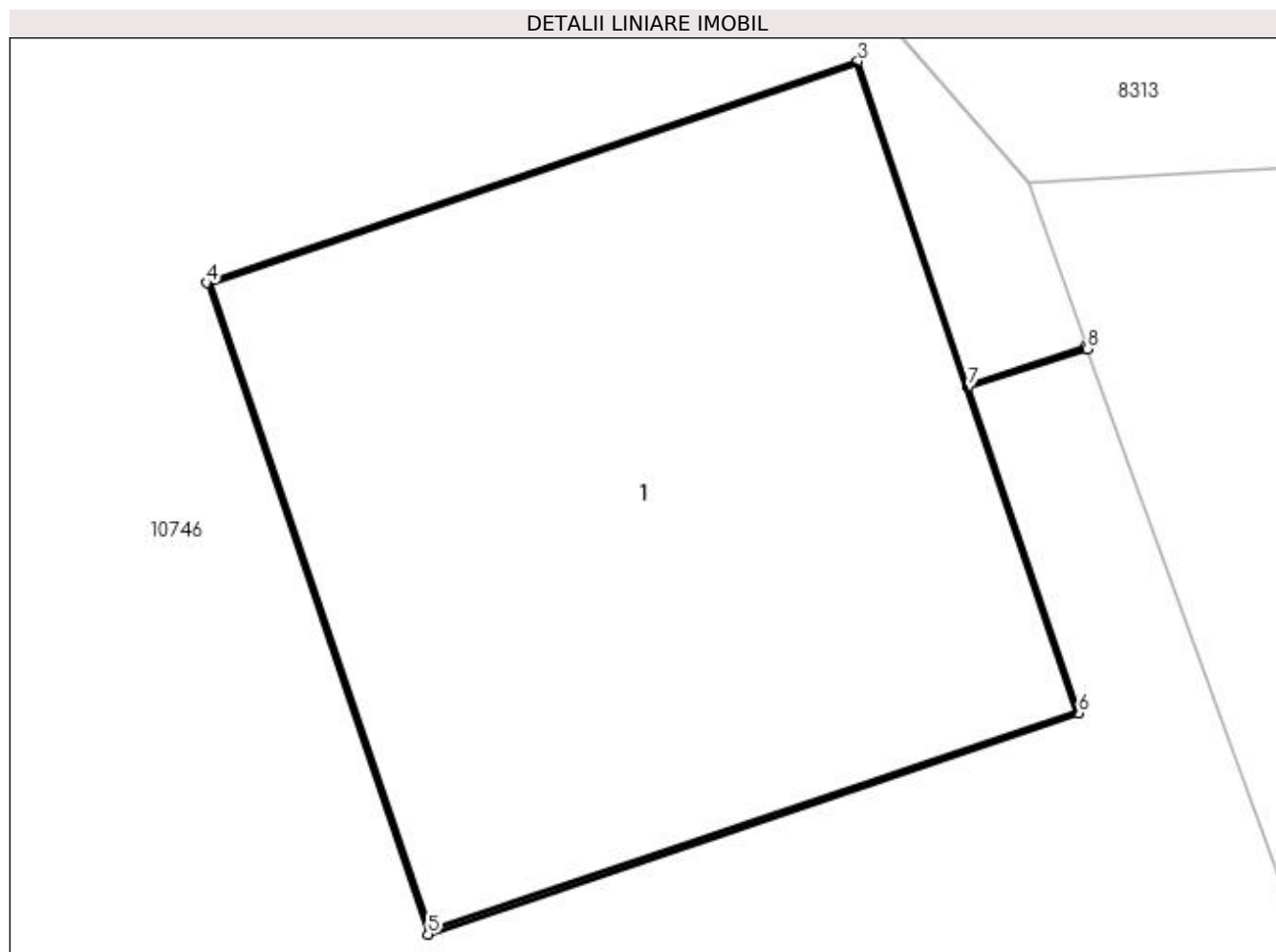
Inscrieri privind dezmembramintele dreptului de proprietate, drepturi reale de garanție și sarcini	Referințe
NU SUNT	

Anexa Nr. 1 La Partea I

Teren

Nr cadastral	Suprafața (mp)*	Observații / Referințe
	1	RETEA JT PTA PREAJBA DE PADURE

* Suprafața este determinată în planul de proiecție Stereo 70.



Date referitoare la teren

Crt	Categorie folosință	Intra vilan	Suprafața (mp)	Tarla	Parcelă	Nr. topo	Observații / Referințe
1	curți construcții	DA	1	-	13	-	

Date referitoare la construcții

Crt	Număr	Destinație construcție	Supraf. (mp)	Situație juridică	Observații / Referințe
A1.1		construcții industriale și edilitare	1	Cu acte	Nr. niveluri:1; S. construita la sol:1 mp; Stalp electric

Lungime Segmente

1) Valorile lungimilor segmentelor sunt obținute din proiecție în plan.

Punct început	X / Y	Punct sfârșit	X / Y	Lungime segment (** (m)
1	435.368,343 301.376,663	2	435.368,136 301.376,596	0.218
2	435.368,136 301.376,596	3	435.367,947 301.377,155	0.59
3	435.367,947 301.377,155	4	435.366,82 301.376,772	1.19

Punct început	X / Y	Punct sfârșit	X / Y	Lungime segment (** (m)
4	435.366,82 301.376,772	5	435.367,203 301.375,645	1.19
5	435.367,203 301.375,645	6	435.368,329 301.376,028	1.189
6	435.368,329 301.376,028	7	435.368,138 301.376,592	0.595
7	435.368,138 301.376,592	8	435.368,344 301.376,658	0.216
8	435.368,344 301.376,658	1	435.368,343 301.376,663	0.005

** Lungimile segmentelor sunt determinate în planul de proiecție Stereo 70 și sunt rotunjite la 1 milimetru.

*** Distanța dintre puncte este formată din segmente cumulate ce sunt mai mici decât valoarea 1 milimetru.

**DATE DESPRE IMOBILUL NR. 11247**

Oficiul de Cadastru și Publicitate Imobiliară DOLJ
Biroul de Cadastru și Publicitate Imobiliară Craiova

A. Partea I. Descrierea imobilului

TEREN Intravilan

Adresa: Loc. Preajba De Padure, Jud. Dolj, P14

Nr. Crt	Nr cadastral Nr. topografic	Suprafața* (mp)	Observații / Referințe
A1		1	Sector cadastral:0 Teren neimprejmuit; RETEA JT PTA PREAJBA DE PADURE

Construcții

Crt	Nr cadastral Nr. topografic	Adresa	Observații / Referințe
A1.1		Loc. Preajba De Padure, Jud. Dolj, P14	Nr. niveluri:1; S. construita la sol:1 mp; Stalp electric

B. Partea II. Proprietari și acte

Inscrieri privitoare la dreptul de proprietate și alte drepturi reale		Referințe
/		
Act Normativ nr. HG NR. 1705, din 29/11/2006 emis de GUVERNUL ROMANIEI (Legea 123 din 10.07.2012; Contract de concesiune nr. 6 din 20.06.2005; Act Aditional nr. 1 din 04.03.2016; Licenta pentru distributia energiei electrice nr. 14033 din 01.07.2002 si Anexa);		
B1	Intabulare, drept de PROPRIETATE, dobandit prin Lege, cota actuala 1/1, cota initiala 1/1 1) STATUL ROMAN - DOMENIUL PUBLIC, CIF:999999999999, LIPSA CUI	A1, A1.1
B2	Intabulare, drept de ADMINISTRARE, dobandit prin Lege, cota actuala 1/1, cota initiala 1/1 1) MINISTERUL ECONOMIEI SI COMERTULUI, CIF:999999999999, LIPSA CUI	A1, A1.1
B3	Intabulare, drept de CONCESIUNE pe o perioada de 49 de ani, dobandit prin Lege, cota actuala 1/1, cota initiala 1/1 1) CEZ DISTRIBUTIE SA, CIF:14491102	A1, A1.1

C. Partea III. SARCINI .

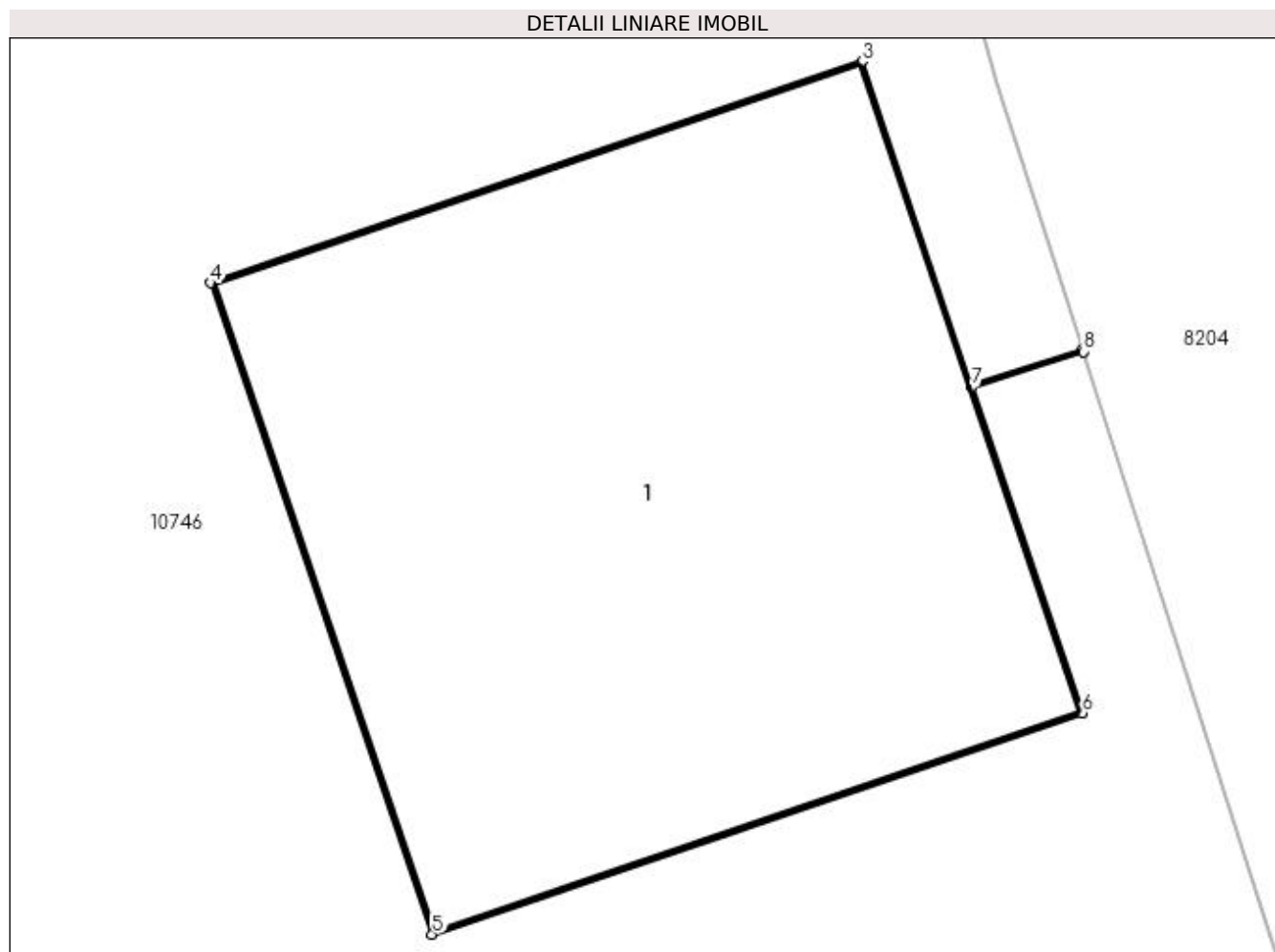
Inscrieri privind dezmembramintele dreptului de proprietate, drepturi reale de garanție și sarcini	Referințe
NU SUNT	

Anexa Nr. 1 La Partea I

Teren

Nr cadastral	Suprafața (mp)*	Observații / Referințe
	1	RETEA JT PTA PREAJBA DE PADURE

* Suprafața este determinată în planul de proiecție Stereo 70.



Date referitoare la teren

Crt	Categorie folosință	Intra vilan	Suprafața (mp)	Tarla	Parcelă	Nr. topo	Observații / Referințe
1	curți construcții	DA	1	-	14	-	

Date referitoare la construcții

Crt	Număr	Destinație construcție	Supraf. (mp)	Situație juridică	Observații / Referințe
A1.1		construcții industriale și edilitare	1	Cu acte	Nr. niveluri:1; S. construita la sol:1 mp; Stalp electric

Lungime Segmente

1) Valorile lungimilor segmentelor sunt obținute din proiecție în plan.

Punct început	X / Y	Punct sfârșit	X / Y	Lungime segment (** (m)
1	435.376,972 301.349,822	2	435.376,779 301.349,76	0.203
2	435.376,779 301.349,76	3	435.376,59 301.350,319	0.59
3	435.376,59 301.350,319	4	435.375,463 301.349,936	1.19

Punct început	X / Y	Punct sfârşit	X / Y	Lungime segment (** (m)
4	435.375,463 301.349,936	5	435.375,846 301.348,809	1.19
5	435.375,846 301.348,809	6	435.376,972 301.349,192	1.189
6	435.376,972 301.349,192	7	435.376,781 301.349,756	0.595
7	435.376,781 301.349,756	8	435.376,973 301.349,817	0.201
8	435.376,973 301.349,817	1	435.376,972 301.349,822	0.005

** Lungimile segmentelor sunt determinate în planul de proiecție Stereo 70 și sunt rotunjite la 1 milimetru.

*** Distanța dintre puncte este formată din segmente cumulate ce sunt mai mici decât valoarea 1 milimetru.

**DATE DESPRE IMOBILUL NR. 11248**

Oficiul de Cadastru și Publicitate Imobiliară DOLJ
Biroul de Cadastru și Publicitate Imobiliară Craiova

A. Partea I. Descrierea imobilului

TEREN Intravilan

Adresa: Loc. Preajba De Padure, Jud. Dolj, P15

Nr. Crt	Nr cadastral Nr. topografic	Suprafața* (mp)	Observații / Referințe
A1		1	Sector cadastral:0 Teren neimprejmuit; RETEA JT PTA PREAJBA DE PADURE

Construcții

Crt	Nr cadastral Nr. topografic	Adresa	Observații / Referințe
A1.1		Loc. Preajba De Padure, Jud. Dolj, P15	Nr. niveluri:1; S. construita la sol:1 mp; Stalp electric

B. Partea II. Proprietari și acte

Inscrieri privitoare la dreptul de proprietate și alte drepturi reale		Referințe
/		
Act Normativ nr. HG NR. 1705, din 29/11/2006 emis de GUVERNUL ROMANIEI (Legea 123 din 10.07.2012; Contract de concesiune nr. 6 din 20.06.2005; Act Aditional nr. 1 din 04.03.2016; Licenta pentru distributia energiei electrice nr. 14033 din 01.07.2002 si Anexa);		
B1	Intabulare, drept de PROPRIETATE, dobandit prin Lege, cota actuala 1/1, cota initiala 1/1 1) STATUL ROMAN - DOMENIUL PUBLIC, CIF:999999999999, LIPSA CUI	A1, A1.1
B2	Intabulare, drept de ADMINISTRARE, dobandit prin Lege, cota actuala 1/1, cota initiala 1/1 1) MINISTERUL ECONOMIEI SI COMERTULUI, CIF:999999999999, LIPSA CUI	A1, A1.1
B3	Intabulare, drept de CONCESIUNE pe o perioada de 49 de ani, dobandit prin Lege, cota actuala 1/1, cota initiala 1/1 1) CEZ DISTRIBUTIE SA, CIF:14491102	A1, A1.1

C. Partea III. SARCINI .

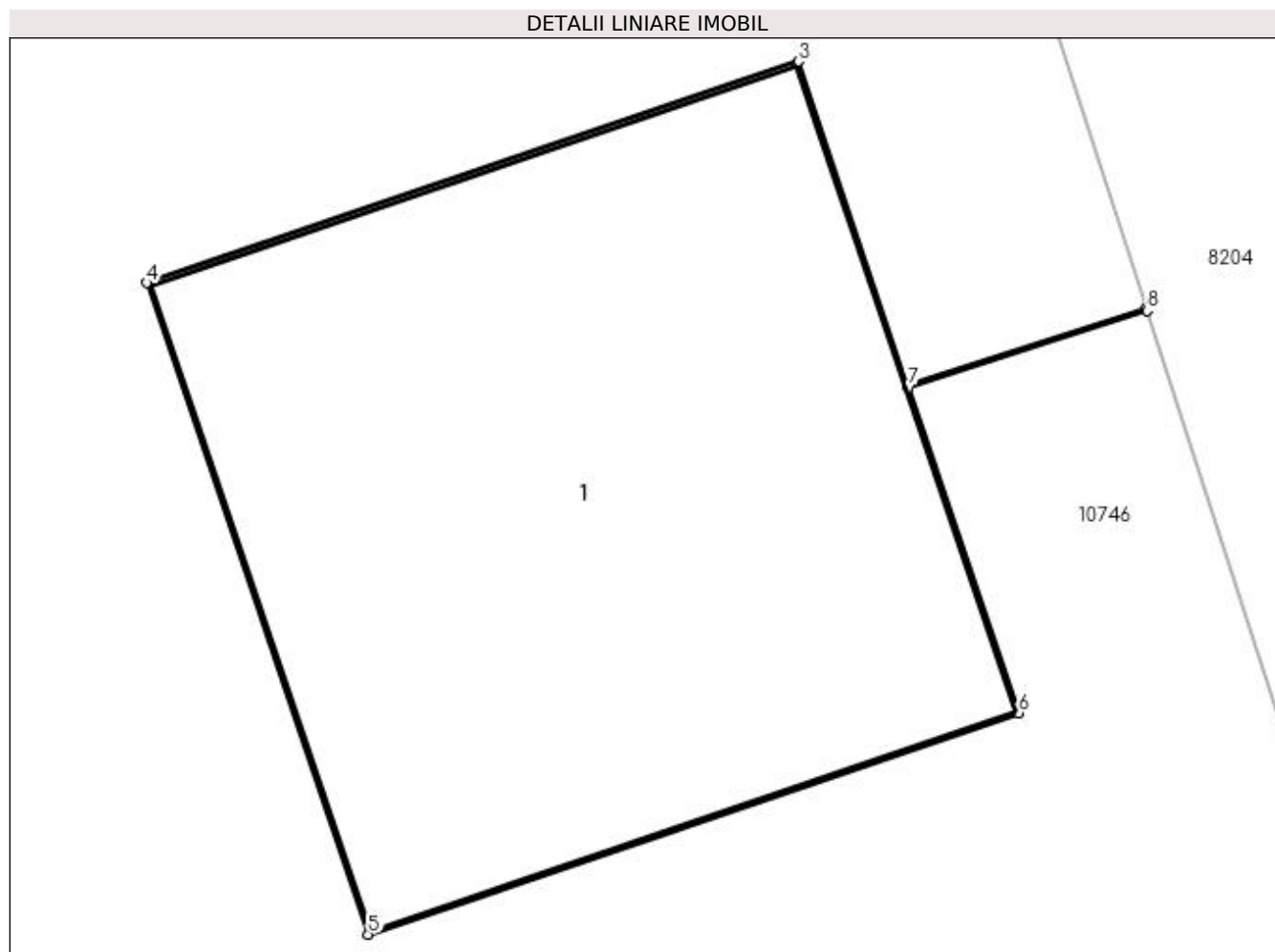
Inscrieri privind dezmembramintele dreptului de proprietate, drepturi reale de garanție și sarcini	Referințe
NU SUNT	

Anexa Nr. 1 La Partea I

Teren

Nr cadastral	Suprafața (mp)*	Observații / Referințe
	1	RETEA JT PTA PREAJBA DE PADURE

* Suprafața este determinată în planul de proiecție Stereo 70.



Date referitoare la teren

Crt	Categorie folosință	Intra vilan	Suprafața (mp)	Tarla	Parcelă	Nr. topo	Observații / Referințe
1	curți construcții	DA	1	-	15	-	

Date referitoare la construcții

Crt	Număr	Destinație construcție	Supraf. (mp)	Situație juridică	Observații / Referințe
A1.1		construcții industriale și edilitare	1	Cu acte	Nr. niveluri:1; S. construita la sol:1 mp; Stalp electric

Lungime Segmente

1) Valorile lungimilor segmentelor sunt obținute din proiecție în plan.

Punct început	X / Y	Punct sfârșit	X / Y	Lungime segment (** (m)
1	435.387,992 301.315,586	2	435.387,578 301.315,453	0.435
2	435.387,578 301.315,453	3	435.387,389 301.316,012	0.59
3	435.387,389 301.316,012	4	435.386,262 301.315,629	1.19

Punct început	X / Y	Punct sfârșit	X / Y	Lungime segment (** (m)
4	435.386,262 301.315,629	5	435.386,645 301.314,502	1.19
5	435.386,645 301.314,502	6	435.387,771 301.314,885	1.189
6	435.387,771 301.314,885	7	435.387,58 301.315,448	0.595
7	435.387,58 301.315,448	8	435.387,993 301.315,581	0.434
8	435.387,993 301.315,581	1	435.387,992 301.315,586	0.005

** Lungimile segmentelor sunt determinate în planul de proiecție Stereo 70 și sunt rotunjite la 1 milimetru.

*** Distanța dintre puncte este formată din segmente cumulate ce sunt mai mici decât valoarea 1 milimetru.

**DATE DESPRE IMOBILUL NR. 11249**

Oficiul de Cadastru și Publicitate Imobiliară DOLJ
Biroul de Cadastru și Publicitate Imobiliară Craiova

A. Partea I. Descrierea imobilului

TEREN Intravilan

Adresa: Loc. Preajba De Padure, Jud. Dolj, P16

Nr. Crt	Nr cadastral Nr. topografic	Suprafața* (mp)	Observații / Referințe
A1		1	Sector cadastral:0 Teren neimprejmuit; RETEA JT PTA PREAJBA DE PADURE

Construcții

Crt	Nr cadastral Nr. topografic	Adresa	Observații / Referințe
A1.1		Loc. Preajba De Padure, Jud. Dolj, P16	Nr. niveluri:1; S. construita la sol:1 mp; Stalp electric

B. Partea II. Proprietari și acte

Inscrieri privitoare la dreptul de proprietate și alte drepturi reale		Referințe
/		
Act Normativ nr. HG NR. 1705, din 29/11/2006 emis de GUVERNUL ROMANIEI (Legea 123 din 10.07.2012; Contract de concesiune nr. 6 din 20.06.2005; Act Aditional nr. 1 din 04.03.2016; Licenta pentru distributia energiei electrice nr. 14033 din 01.07.2002 si Anexa);		
B1	Intabulare, drept de PROPRIETATE, dobandit prin Lege, cota actuala 1/1, cota initiala 1/1 1) STATUL ROMAN - DOMENIUL PUBLIC, CIF:999999999999, LIPSA CUI	A1, A1.1
B2	Intabulare, drept de ADMINISTRARE, dobandit prin Lege, cota actuala 1/1, cota initiala 1/1 1) MINISTERUL ECONOMIEI SI COMERTULUI, CIF:999999999999, LIPSA CUI	A1, A1.1
B3	Intabulare, drept de CONCESIUNE pe o perioada de 49 de ani, dobandit prin Lege, cota actuala 1/1, cota initiala 1/1 1) CEZ DISTRIBUTIE SA, CIF:14491102	A1, A1.1

C. Partea III. SARCINI .

Inscrieri privind dezmembramintele dreptului de proprietate, drepturi reale de garanție și sarcini	Referințe
NU SUNT	

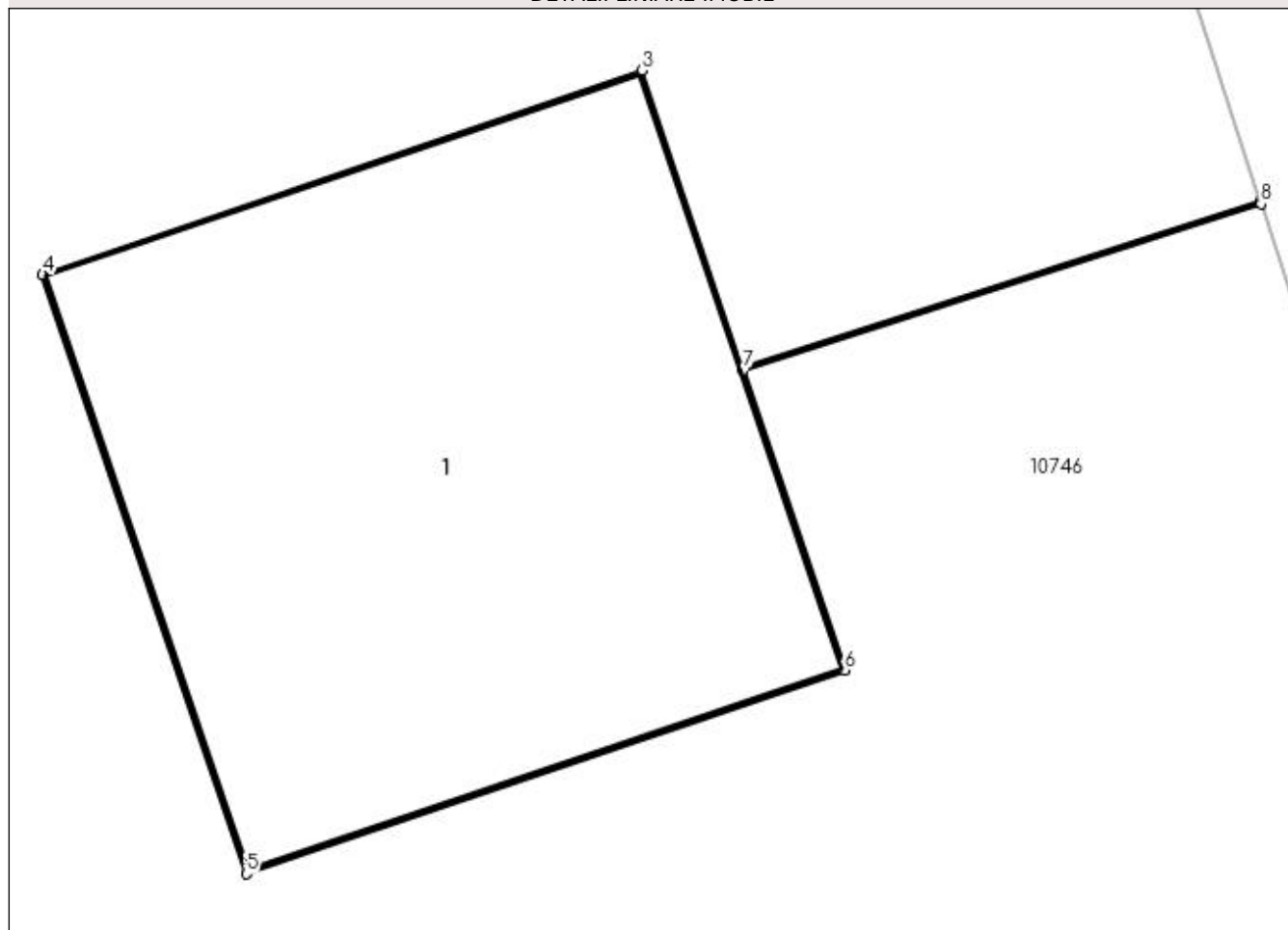
Anexa Nr. 1 La Partea I

Teren

Nr cadastral	Suprafața (mp)*	Observații / Referințe
	1	RETEA JT PTA PREAJBA DE PADURE

* Suprafața este determinată în planul de proiecție Stereo 70.

DETALII LINIARE IMOBIL



Date referitoare la teren

Crt	Categorie folosință	Intra vilan	Suprafața (mp)	Tarla	Parcelă	Nr. topo	Observații / Referințe
1	curți constructii	DA	1	-	16	-	

Date referitoare la construcții

Crt	Număr	Destinație construcție	Supraf. (mp)	Situație juridică	Observații / Referințe
A1.1		construcții industriale și edilitare	1	Cu acte	Nr. niveluri:1; S. construita la sol:1 mp; Stalp electric

Lungime Segmente

1) Valorile lungimilor segmentelor sunt obținute din proiecție în plan.

Punct început	X / Y	Punct sfârșit	X / Y	Lungime segment (** (m)
1	435.400,239 301.277,535	2	435.399,265 301.277,222	1.023
2	435.399,265 301.277,222	3	435.399,076 301.277,781	0.59
3	435.399,076 301.277,781	4	435.397,949 301.277,397	1.191

Punct început	X / Y	Punct sfârșit	X / Y	Lungime segment (** (m)
4	435.397,949 301.277,397	5	435.398,332 301.276,27	1.19
5	435.398,332 301.276,27	6	435.399,458 301.276,653	1.189
6	435.399,458 301.276,653	7	435.399,267 301.277,217	0.595
7	435.399,267 301.277,217	8	435.400,241 301.277,53	1.023
8	435.400,241 301.277,53	1	435.400,239 301.277,535	0.005

** Lungimile segmentelor sunt determinate în planul de proiecție Stereo 70 și sunt rotunjite la 1 milimetru.

*** Distanța dintre puncte este formată din segmente cumulate ce sunt mai mici decât valoarea 1 milimetru.

**DATE DESPRE IMOBILUL NR. 11250**

Oficiul de Cadastru și Publicitate Imobiliară DOLJ
Biroul de Cadastru și Publicitate Imobiliară Craiova

A. Partea I. Descrierea imobilului

TEREN Intravilan

Adresa: Loc. Preajba De Padure, Jud. Dolj, P17

Nr. Crt	Nr cadastral Nr. topografic	Suprafața* (mp)	Observații / Referințe
A1		1	Sector cadastral:0 Teren neimprejmuit; RETEA JT PTA PREAJBA DE PADURE

Construcții

Crt	Nr cadastral Nr. topografic	Adresa	Observații / Referințe
A1.1		Loc. Preajba De Padure, Jud. Dolj, P17	Nr. niveluri:1; S. construita la sol:1 mp; Stalp electric

B. Partea II. Proprietari și acte

Inscrieri privitoare la dreptul de proprietate și alte drepturi reale		Referințe
/		
Act Normativ nr. HG NR. 1705, din 29/11/2006 emis de GUVERNUL ROMANIEI (Legea 123 din 10.07.2012; Contract de concesiune nr. 6 din 20.06.2005; Act Aditional nr. 1 din 04.03.2016; Licenta pentru distributia energiei electrice nr. 14033 din 01.07.2002 si Anexa);		
B1	Intabulare, drept de PROPRIETATE, dobandit prin Lege, cota actuala 1/1, cota initiala 1/1 1) STATUL ROMAN - DOMENIUL PUBLIC, CIF:999999999999, LIPSA CUI	A1, A1.1
B2	Intabulare, drept de ADMINISTRARE, dobandit prin Lege, cota actuala 1/1, cota initiala 1/1 1) MINISTERUL ECONOMIEI SI COMERTULUI, CIF:999999999999, LIPSA CUI	A1, A1.1
B3	Intabulare, drept de CONCESIUNE pe o perioada de 49 de ani, dobandit prin Lege, cota actuala 1/1, cota initiala 1/1 1) CEZ DISTRIBUTIE SA, CIF:14491102	A1, A1.1

C. Partea III. SARCINI .

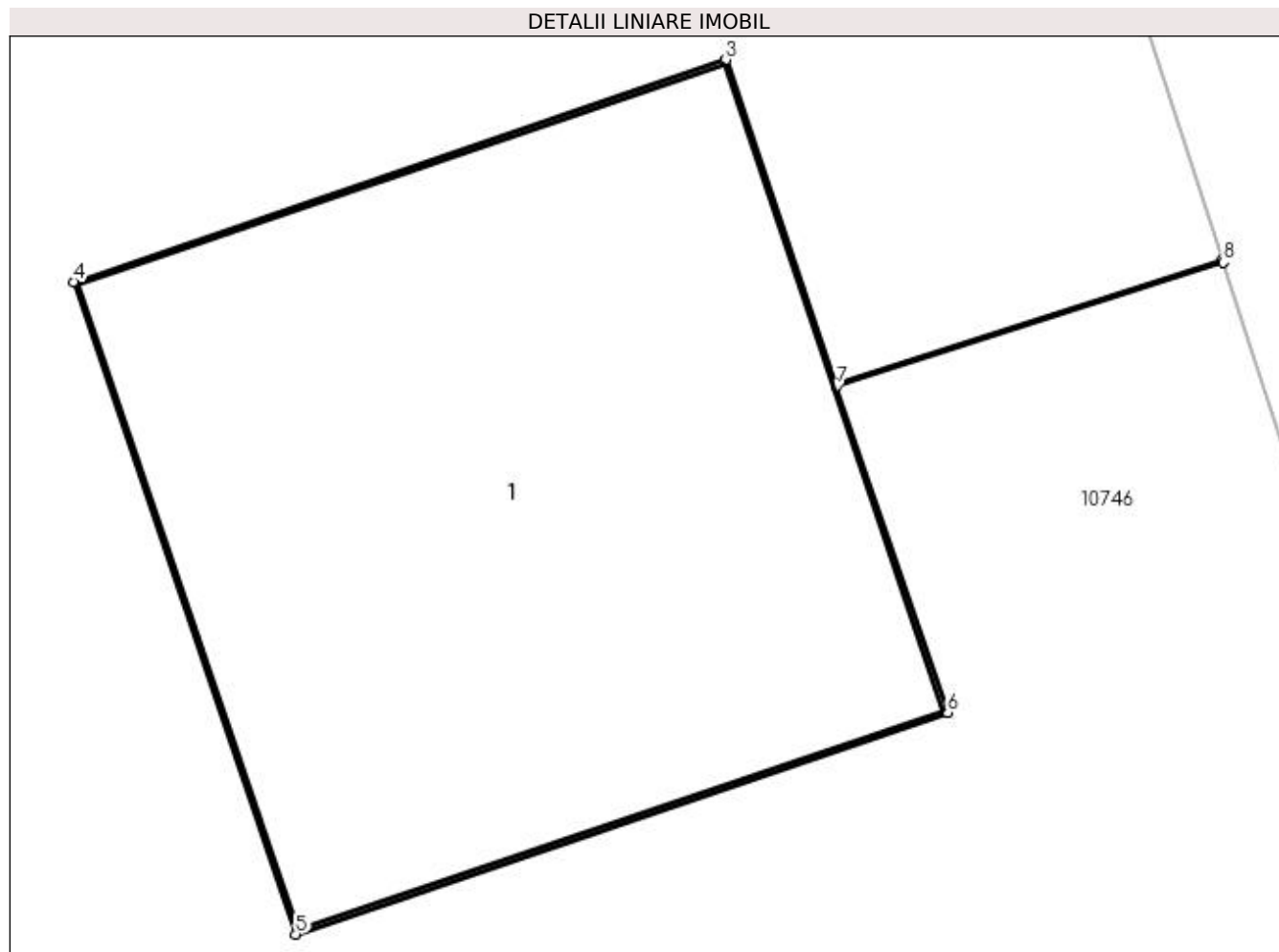
Inscrieri privind dezmembramintele dreptului de proprietate, drepturi reale de garanție și sarcini	Referințe
NU SUNT	

Anexa Nr. 1 La Partea I

Teren

Nr cadastral	Suprafața (mp)*	Observații / Referințe
	1	RETEA JT PTA PREAJBA DE PADURE

* Suprafața este determinată în planul de proiecție Stereo 70.



Date referitoare la teren

Crt	Categorie folosință	Intra vilan	Suprafața (mp)	Tarla	Parcelă	Nr. topo	Observații / Referințe
1	curți constructii	DA	1	-	17	-	

Date referitoare la construcții

Crt	Număr	Destinație construcție	Supraf. (mp)	Situație juridică	Observații / Referințe
A1.1		construcții industriale și edilitare	1	Cu acte	Nr. niveluri:1; S. construita la sol:1 mp; Stalp electric

Lungime Segmente

1) Valorile lungimilor segmentelor sunt obținute din proiecție în plan.

Punct început	X / Y	Punct sfârșit	X / Y	Lungime segment (** (m)
1	435.412,582 301.239,068	2	435.411,914 301.238,854	0.701
2	435.411,914 301.238,854	3	435.411,724 301.239,413	0.59
3	435.411,724 301.239,413	4	435.410,597 301.239,029	1.191

Punct început	X / Y	Punct sfârșit	X / Y	Lungime segment (** (m)
4	435.410,597 301.239,029	5	435.410,981 301.237,902	1.191
5	435.410,981 301.237,902	6	435.412,107 301.238,285	1.189
6	435.412,107 301.238,285	7	435.411,915 301.238,849	0.596
7	435.411,915 301.238,849	8	435.412,584 301.239,063	0.702
8	435.412,584 301.239,063	1	435.412,582 301.239,068	0.005

** Lungimile segmentelor sunt determinate în planul de proiecție Stereo 70 și sunt rotunjite la 1 milimetru.

*** Distanța dintre puncte este formată din segmente cumulate ce sunt mai mici decât valoarea 1 milimetru.

**DATE DESPRE IMOBILUL NR. 11251**

Oficiul de Cadastru și Publicitate Imobiliară DOLJ
Biroul de Cadastru și Publicitate Imobiliară Craiova

A. Partea I. Descrierea imobilului

TEREN Intravilan

Adresa: Loc. Preajba De Padure, Jud. Dolj, P18

Nr. Crt	Nr cadastral Nr. topografic	Suprafața* (mp)	Observații / Referințe
A1		1	Sector cadastral:0 Teren neimprejmuit; RETEA JT PTA PREAJBA DE PADURE

Construcții

Crt	Nr cadastral Nr. topografic	Adresa	Observații / Referințe
A1.1		Loc. Preajba De Padure, Jud. Dolj, P18	Nr. niveluri:1; S. construita la sol:1 mp; Stalp electric

B. Partea II. Proprietari și acte

Inscrieri privitoare la dreptul de proprietate și alte drepturi reale		Referințe
/		
Act Normativ nr. HG NR. 1705, din 29/11/2006 emis de GUVERNUL ROMANIEI (Legea 123 din 10.07.2012; Contract de concesiune nr. 6 din 20.06.2005; Act Aditional nr. 1 din 04.03.2016; Licenta pentru distributia energiei electrice nr. 14033 din 01.07.2002 si Anexa);		
B1	Intabulare, drept de PROPRIETATE, dobandit prin Lege, cota actuala 1/1, cota initiala 1/1 1) STATUL ROMAN - DOMENIUL PUBLIC, CIF:999999999999, LIPSA CUI	A1, A1.1
B2	Intabulare, drept de ADMINISTRARE, dobandit prin Lege, cota actuala 1/1, cota initiala 1/1 1) MINISTERUL ECONOMIEI SI COMERTULUI, CIF:999999999999, LIPSA CUI	A1, A1.1
B3	Intabulare, drept de CONCESIUNE pe o perioada de 49 de ani, dobandit prin Lege, cota actuala 1/1, cota initiala 1/1 1) CEZ DISTRIBUTIE SA, CIF:14491102	A1, A1.1

C. Partea III. SARCINI .

Inscrieri privind dezmembramintele dreptului de proprietate, drepturi reale de garanție și sarcini	Referințe
NU SUNT	

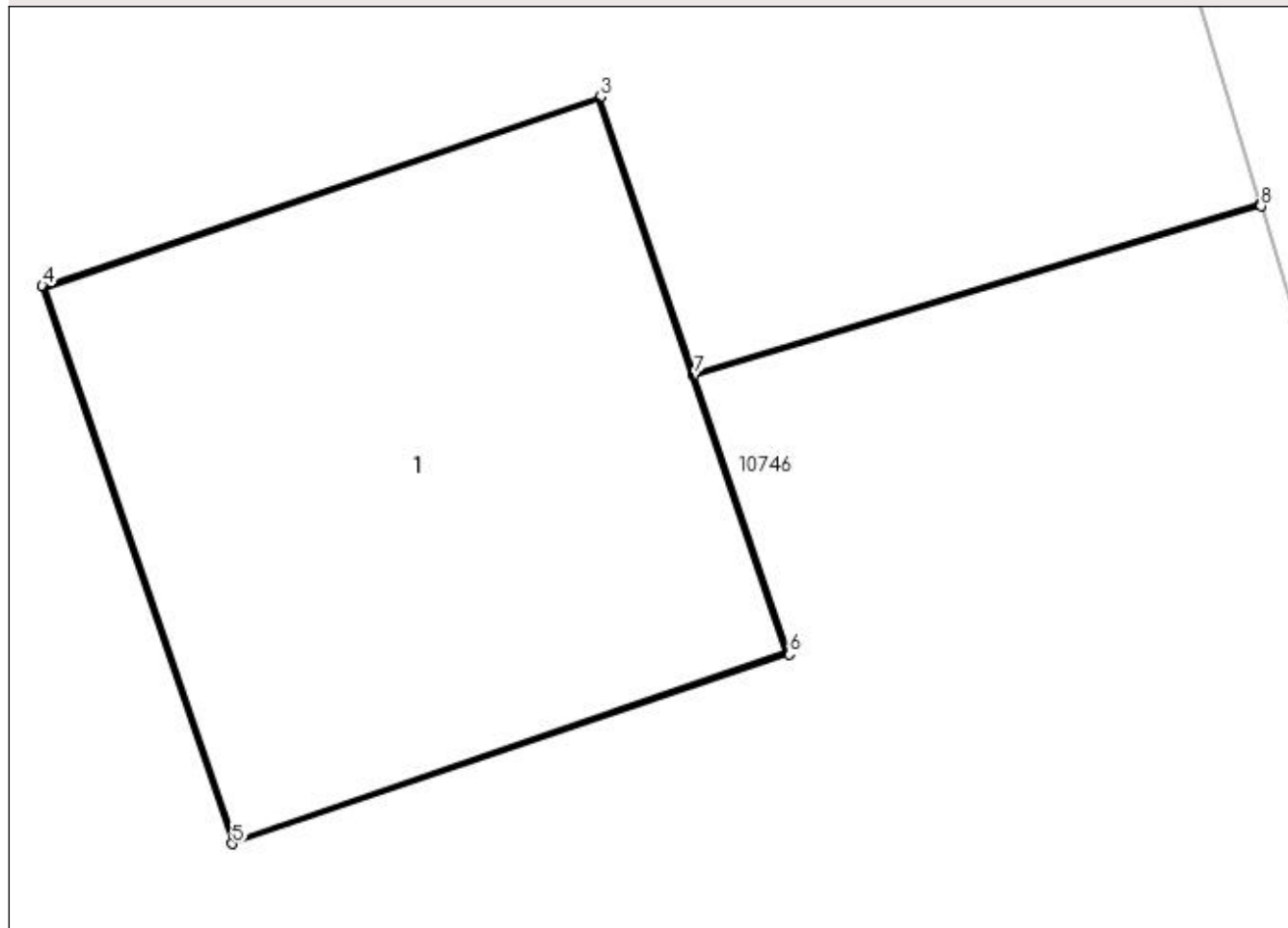
Anexa Nr. 1 La Partea I

Teren

Nr cadastral	Suprafața (mp)*	Observații / Referințe
	1	RETEA JT PTA PREAJBA DE PADURE

* Suprafața este determinată în planul de proiecție Stereo 70.

DETALII LINIARE IMOBIL



Date referitoare la teren

Crt	Categorie folosință	Intra vilan	Suprafața (mp)	Tarla	Parcelă	Nr. topo	Observații / Referințe
1	curți constructii	DA	1	-	18	-	

Date referitoare la construcții

Crt	Număr	Destinație construcție	Supraf. (mp)	Situație juridică	Observații / Referințe
A1.1		construcții industriale și edilitare	1	Cu acte	Nr. niveluri:1; S. construită la sol:1 mp; Stalp electric

Lungime Segmente

1) Valorile lungimilor segmentelor sunt obținute din proiecție în plan.

Punct început	X / Y	Punct sfârșit	X / Y	Lungime segment (** (m)
1	435.424,762 301.198,911	2	435.423,616 301.198,57	1.196
2	435.423,616 301.198,57	3	435.423,426 301.199,128	0.589
3	435.423,426 301.199,128	4	435.422,299 301.198,745	1.19

Punct început	X / Y	Punct sfârșit	X / Y	Lungime segment (** (m)
4	435.422,299 301.198,745	5	435.422,683 301.197,618	1.191
5	435.422,683 301.197,618	6	435.423,809 301.198,001	1.189
6	435.423,809 301.198,001	7	435.423,617 301.198,565	0.596
7	435.423,617 301.198,565	8	435.424,763 301.198,907	1.196
8	435.424,763 301.198,907	1	435.424,762 301.198,911	0.004

** Lungimile segmentelor sunt determinate în planul de proiecție Stereo 70 și sunt rotunjite la 1 milimetru.

*** Distanța dintre puncte este formată din segmente cumulate ce sunt mai mici decât valoarea 1 milimetru.

**DATE DESPRE IMOBILUL NR. 11252**

Oficiul de Cadastru și Publicitate Imobiliară DOLJ
Biroul de Cadastru și Publicitate Imobiliară Craiova

A. Partea I. Descrierea imobilului

TEREN Intravilan

Adresa: Loc. Preajba De Padure, Jud. Dolj, P19

Nr. Crt	Nr cadastral Nr. topografic	Suprafața* (mp)	Observații / Referințe
A1		1	Sector cadastral:0 Teren neimprejmuit; RETEA JT PTA PREAJBA DE PADURE

Construcții

Crt	Nr cadastral Nr. topografic	Adresa	Observații / Referințe
A1.1		Loc. Preajba De Padure, Jud. Dolj, P19	Nr. niveluri:1; S. construita la sol:1 mp; Stalp electric

B. Partea II. Proprietari și acte

Inscrieri privitoare la dreptul de proprietate și alte drepturi reale		Referințe
/		
Act Normativ nr. HG NR. 1705, din 29/11/2006 emis de GUVERNUL ROMANIEI (Legea 123 din 10.07.2012; Contract de concesiune nr. 6 din 20.06.2005; Act Aditional nr. 1 din 04.03.2016; Licenta pentru distributia energiei electrice nr. 14033 din 01.07.2002 si Anexa);		
B1	Intabulare, drept de PROPRIETATE, dobandit prin Lege, cota actuala 1/1, cota initiala 1/1 1) STATUL ROMAN - DOMENIUL PUBLIC, CIF:999999999999, LIPSA CUI	A1, A1.1
B2	Intabulare, drept de ADMINISTRARE, dobandit prin Lege, cota actuala 1/1, cota initiala 1/1 1) MINISTERUL ECONOMIEI SI COMERTULUI, CIF:999999999999, LIPSA CUI	A1, A1.1
B3	Intabulare, drept de CONCESIUNE pe o perioada de 49 de ani, dobandit prin Lege, cota actuala 1/1, cota initiala 1/1 1) CEZ DISTRIBUTIE SA, CIF:14491102	A1, A1.1

C. Partea III. SARCINI .

Inscrieri privind dezmembramintele dreptului de proprietate, drepturi reale de garanție și sarcini	Referințe
NU SUNT	

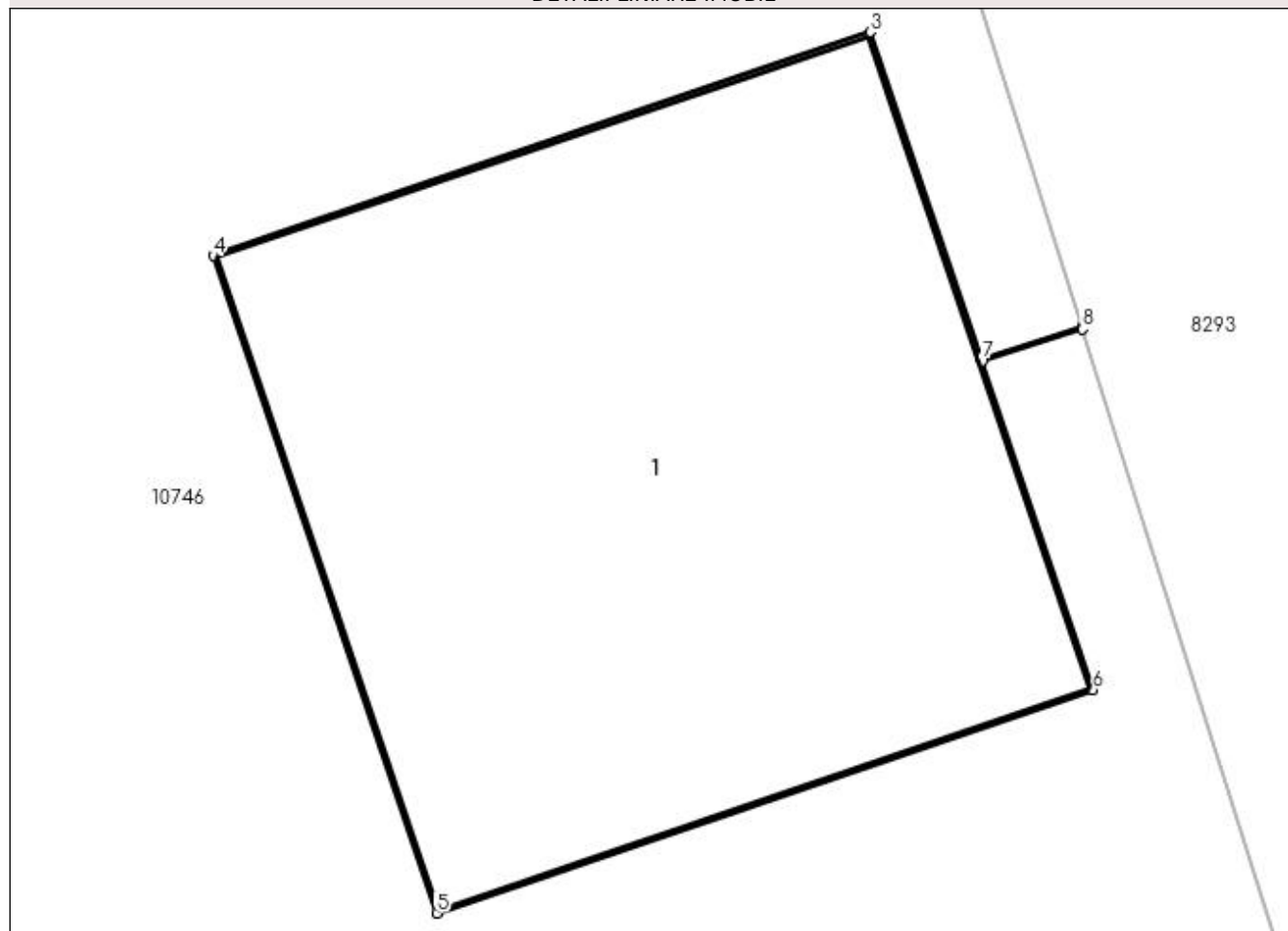
Anexa Nr. 1 La Partea I

Teren

Nr cadastral	Suprafața (mp)*	Observații / Referințe
	1	RETEA JT PTA PREAJBA DE PADURE

* Suprafața este determinată în planul de proiecție Stereo 70.

DETALII LINIARE IMOBIL



Date referitoare la teren

Crt	Categorie folosință	Intra vilan	Suprafața (mp)	Tarla	Parcelă	Nr. topo	Observații / Referințe
1	curți constructii	DA	1	-	19	-	

Date referitoare la construcții

Crt	Număr	Destinație construcție	Supraf. (mp)	Situație juridică	Observații / Referințe
A1.1		construcții industriale și edilitare	1	Cu acte	Nr. niveluri:1; S. construita la sol:1 mp; Stalp electric

Lungime Segmente

1) Valorile lungimilor segmentelor sunt obținute din proiecție în plan.

Punct început	X / Y	Punct sfârșit	X / Y	Lungime segment (** (m)
1	435.435,313 301.161,016	2	435.435,139 301.160,962	0.182
2	435.435,139 301.160,962	3	435.434,95 301.161,521	0.59
3	435.434,95 301.161,521	4	435.433,823 301.161,138	1.19

Punct început	X / Y	Punct sfârșit	X / Y	Lungime segment (** (m)
4	435.433,823 301.161,138	5	435.434,206 301.160,011	1.19
5	435.434,206 301.160,011	6	435.435,332 301.160,394	1.189
6	435.435,332 301.160,394	7	435.435,141 301.160,957	0.595
7	435.435,141 301.160,957	8	435.435,314 301.161,012	0.182
8	435.435,314 301.161,012	1	435.435,313 301.161,016	0.004

** Lungimile segmentelor sunt determinate în planul de proiecție Stereo 70 și sunt rotunjite la 1 milimetru.

*** Distanța dintre puncte este formată din segmente cumulate ce sunt mai mici decât valoarea 1 milimetru.

**DATE DESPRE IMOBILUL NR. 11253**

Oficiul de Cadastru și Publicitate Imobiliară DOLJ
Biroul de Cadastru și Publicitate Imobiliară Craiova

A. Partea I. Descrierea imobilului

TEREN Intravilan

Adresa: Loc. Preajba De Padure, Jud. Dolj, P20

Nr. Crt	Nr cadastral Nr. topografic	Suprafața* (mp)	Observații / Referințe
A1		1	Sector cadastral:0 Teren neimprejmuit; RETEA JT PTA PREAJBA DE PADURE

Construcții

Crt	Nr cadastral Nr. topografic	Adresa	Observații / Referințe
A1.1		Loc. Preajba De Padure, Jud. Dolj, P20	Nr. niveluri:1; S. construita la sol:1 mp; Stalp electric

B. Partea II. Proprietari și acte

Inscrieri privitoare la dreptul de proprietate și alte drepturi reale		Referințe
/		
Act Normativ nr. HG NR. 1705, din 29/11/2006 emis de GUVERNUL ROMANIEI (Legea 123 din 10.07.2012; Contract de concesiune nr. 6 din 20.06.2005; Act Aditional nr. 1 din 04.03.2016; Licenta pentru distributia energiei electrice nr. 14033 din 01.07.2002 si Anexa);		
B1	Intabulare, drept de PROPRIETATE, dobandit prin Lege, cota actuala 1/1, cota initiala 1/1 1) STATUL ROMAN - DOMENIUL PUBLIC, CIF:999999999999, LIPSA CUI	A1, A1.1
B2	Intabulare, drept de ADMINISTRARE, dobandit prin Lege, cota actuala 1/1, cota initiala 1/1 1) MINISTERUL ECONOMIEI SI COMERTULUI, CIF:999999999999, LIPSA CUI	A1, A1.1
B3	Intabulare, drept de CONCESIUNE pe o perioada de 49 de ani, dobandit prin Lege, cota actuala 1/1, cota initiala 1/1 1) CEZ DISTRIBUTIE SA, CIF:14491102	A1, A1.1

C. Partea III. SARCINI .

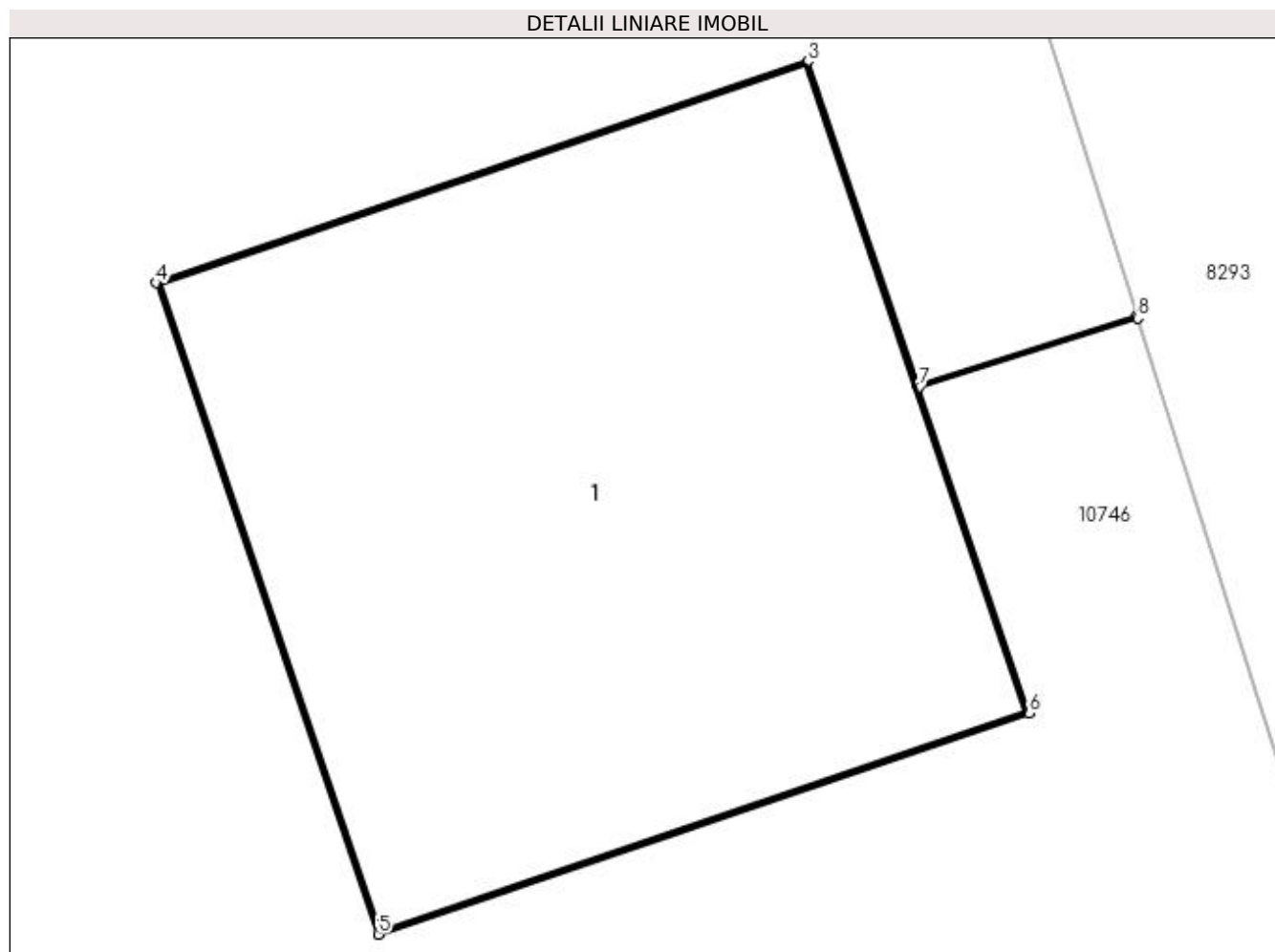
Inscrieri privind dezmembramintele dreptului de proprietate, drepturi reale de garanție și sarcini	Referințe
NU SUNT	

Anexa Nr. 1 La Partea I

Teren

Nr cadastral	Suprafața (mp)*	Observații / Referințe
	1	RETEA JT PTA PREAJBA DE PADURE

* Suprafața este determinată în planul de proiecție Stereo 70.



Date referitoare la teren

Crt	Categorie folosință	Intra vilan	Suprafața (mp)	Tarla	Parcelă	Nr. topo	Observații / Referințe
1	curți construcții	DA	1	-	20	-	

Date referitoare la construcții

Crt	Număr	Destinație construcție	Supraf. (mp)	Situație juridică	Observații / Referințe
A1.1		construcții industriale și edilitare	1	Cu acte	Nr. niveluri:1; S. construita la sol:1 mp; Stalp electric

Lungime Segmente

1) Valorile lungimilor segmentelor sunt obținute din proiecție în plan.

Punct început	X / Y	Punct sfârșit	X / Y	Lungime segment (** (m)
1	435.447,42 301.122,558	2	435.447,039 301.122,438	0.399
2	435.447,039 301.122,438	3	435.446,849 301.122,997	0.59
3	435.446,849 301.122,997	4	435.445,722 301.122,614	1.19

Punct început	X / Y	Punct sfârșit	X / Y	Lungime segment (** (m)
4	435.445,722 301.122,614	5	435.446,106 301.121,487	1.191
5	435.446,106 301.121,487	6	435.447,232 301.121,87	1.189
6	435.447,232 301.121,87	7	435.447,041 301.122,433	0.595
7	435.447,041 301.122,433	8	435.447,421 301.122,553	0.398
8	435.447,421 301.122,553	1	435.447,42 301.122,558	0.005

** Lungimile segmentelor sunt determinate în planul de proiecție Stereo 70 și sunt rotunjite la 1 milimetru.

*** Distanța dintre puncte este formată din segmente cumulate ce sunt mai mici decât valoarea 1 milimetru.

**DATE DESPRE IMOBILUL NR. 11254**

Oficiul de Cadastru și Publicitate Imobiliară DOLJ
Biroul de Cadastru și Publicitate Imobiliară Craiova

A. Partea I. Descrierea imobilului

TEREN Extravilan

Adresa: Jud. Dolj, P21

Nr. Crt	Nr cadastral Nr. topografic	Suprafața* (mp)	Observații / Referințe
A1		1	Sector cadastral:0 Teren neimprejmuit; RETEA JT PTA PREAJBA DE PADURE

Construcții

Crt	Nr cadastral Nr. topografic	Adresa	Observații / Referințe
A1.1		Jud. Dolj, P21	Nr. niveluri:1; S. construita la sol:1 mp; Stalp electric

B. Partea II. Proprietari și acte

Inscrieri privitoare la dreptul de proprietate și alte drepturi reale		Referințe
/		
Act Normativ nr. HG NR. 1705, din 29/11/2006 emis de GUVERNUL ROMANIEI (Legea 123 din 10.07.2012; Contract de concesiune nr. 6 din 20.06.2005; Act Aditional nr. 1 din 04.03.2016; Licenta pentru distributia energiei electrice nr. 14033 din 01.07.2002 si Anexa);		
B1	Intabulare, drept de PROPRIETATE, dobandit prin Lege, cota actuala 1/1, cota initiala 1/1 1) STATUL ROMAN - DOMENIUL PUBLIC, CIF:999999999999, LIPSA CUI	A1, A1.1
B2	Intabulare, drept de ADMINISTRARE, dobandit prin Lege, cota actuala 1/1, cota initiala 1/1 1) MINISTERUL ECONOMIEI SI COMERTULUI, CIF:999999999999, LIPSA CUI	A1, A1.1
B3	Intabulare, drept de CONCESIUNE pe o perioada de 49 de ani, dobandit prin Lege, cota actuala 1/1, cota initiala 1/1 1) CEZ DISTRIBUTIE SA, CIF:14491102	A1, A1.1

C. Partea III. SARCINI .

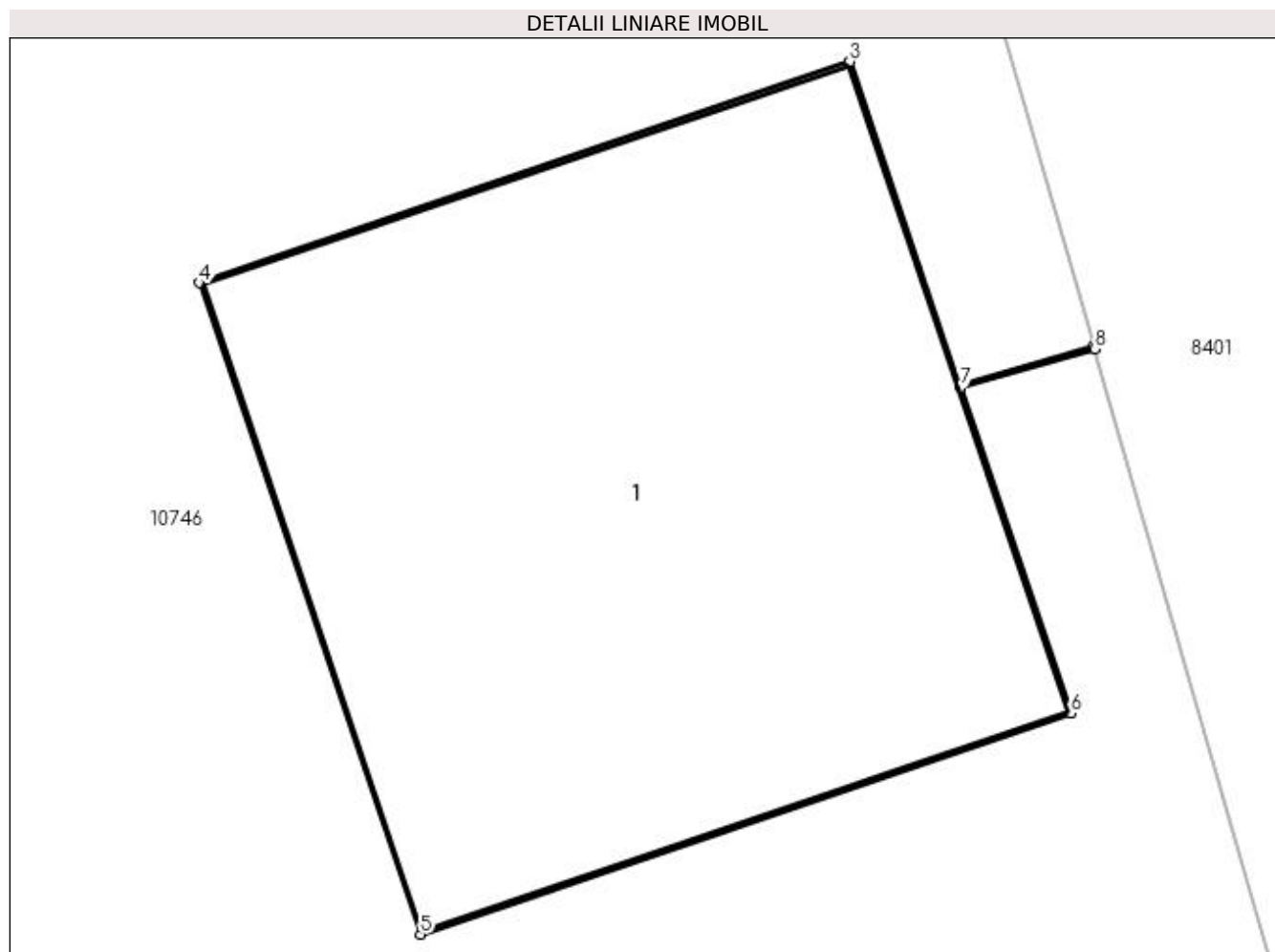
Inscrieri privind dezmembramintele dreptului de proprietate, drepturi reale de garanție și sarcini	Referințe
NU SUNT	

Anexa Nr. 1 La Partea I

Teren

Nr cadastral	Suprafața (mp)*	Observații / Referințe
	1	RETEA JT PTA PREAJBA DE PADURE

* Suprafața este determinată în planul de proiecție Stereo 70.



Date referitoare la teren

Crt	Categorie folosință	Intra vilan	Suprafața (mp)	Tarla	Parcelă	Nr. topo	Observații / Referințe
1	curți construcții	NU	1	-	21	-	

Date referitoare la construcții

Crt	Număr	Destinație construcție	Supraf. (mp)	Situație juridică	Observații / Referințe
A1.1		construcții industriale și edilitare	1	Cu acte	Nr. niveluri:1; S. construita la sol:1 mp; Stalp electric

Lungime Segmente

1) Valorile lungimilor segmentelor sunt obținute din proiecție în plan.

Punct început	X / Y	Punct sfârșit	X / Y	Lungime segment (** (m)
1	435.460,167 301.079,727	2	435.459,935 301.079,66	0.241
2	435.459,935 301.079,66	3	435.459,745 301.080,219	0.59
3	435.459,745 301.080,219	4	435.458,618 301.079,836	1.19

Punct început	X / Y	Punct sfârșit	X / Y	Lungime segment (** (m)
4	435.458,618 301.079,836	5	435.459,001 301.078,709	1.19
5	435.459,001 301.078,709	6	435.460,127 301.079,092	1.189
6	435.460,127 301.079,092	7	435.459,936 301.079,655	0.595
7	435.459,936 301.079,655	8	435.460,169 301.079,722	0.242
8	435.460,169 301.079,722	1	435.460,167 301.079,727	0.005

** Lungimile segmentelor sunt determinate în planul de proiecție Stereo 70 și sunt rotunjite la 1 milimetru.

*** Distanța dintre puncte este formată din segmente cumulate ce sunt mai mici decât valoarea 1 milimetru.

**DATE DESPRE IMOBILUL NR. 11255**

Oficiul de Cadastru și Publicitate Imobiliară DOLJ
 Biroul de Cadastru și Publicitate Imobiliară Craiova

A. Partea I. Descrierea imobilului

TEREN Intravilan

Adresa: Loc. Preajba De Padure, Jud. Dolj, P22

Nr. Crt	Nr cadastral Nr. topografic	Suprafața* (mp)	Observații / Referințe
A1		1	Sector cadastral:0 Teren neimprejmuit; RETEA JT PTA PREAJBA DE PADURE

Construcții

Crt	Nr cadastral Nr. topografic	Adresa	Observații / Referințe
A1.1		Loc. Preajba De Padure, Jud. Dolj, P22	Nr. niveluri:1; S. construita la sol:1 mp; Stalp electric

B. Partea II. Proprietari și acte

Inscrieri privitoare la dreptul de proprietate și alte drepturi reale		Referințe
/		
Act Normativ nr. HG NR. 1705, din 29/11/2006 emis de GUVERNUL ROMANIEI (Legea 123 din 10.07.2012; Contract de concesiune nr. 6 din 20.06.2005; Act Aditional nr. 1 din 04.03.2016; Licenta pentru distributia energiei electrice nr. 14033 din 01.07.2002 si Anexa);		
B1	Intabulare, drept de PROPRIETATE, dobandit prin Lege, cota actuala 1/1, cota initiala 1/1 1) STATUL ROMAN - DOMENIUL PUBLIC, CIF:999999999999, LIPSA CUI	A1, A1.1
B2	Intabulare, drept de ADMINISTRARE, dobandit prin Lege, cota actuala 1/1, cota initiala 1/1 1) MINISTERUL ECONOMIEI SI COMERTULUI, CIF:999999999999, LIPSA CUI	A1, A1.1
B3	Intabulare, drept de CONCESIUNE pe o perioada de 49 de ani, dobandit prin Lege, cota actuala 1/1, cota initiala 1/1 1) CEZ DISTRIBUTIE SA, CIF:14491102	A1, A1.1

C. Partea III. SARCINI .

Inscrieri privind dezmembramintele dreptului de proprietate, drepturi reale de garanție și sarcini	Referințe
NU SUNT	

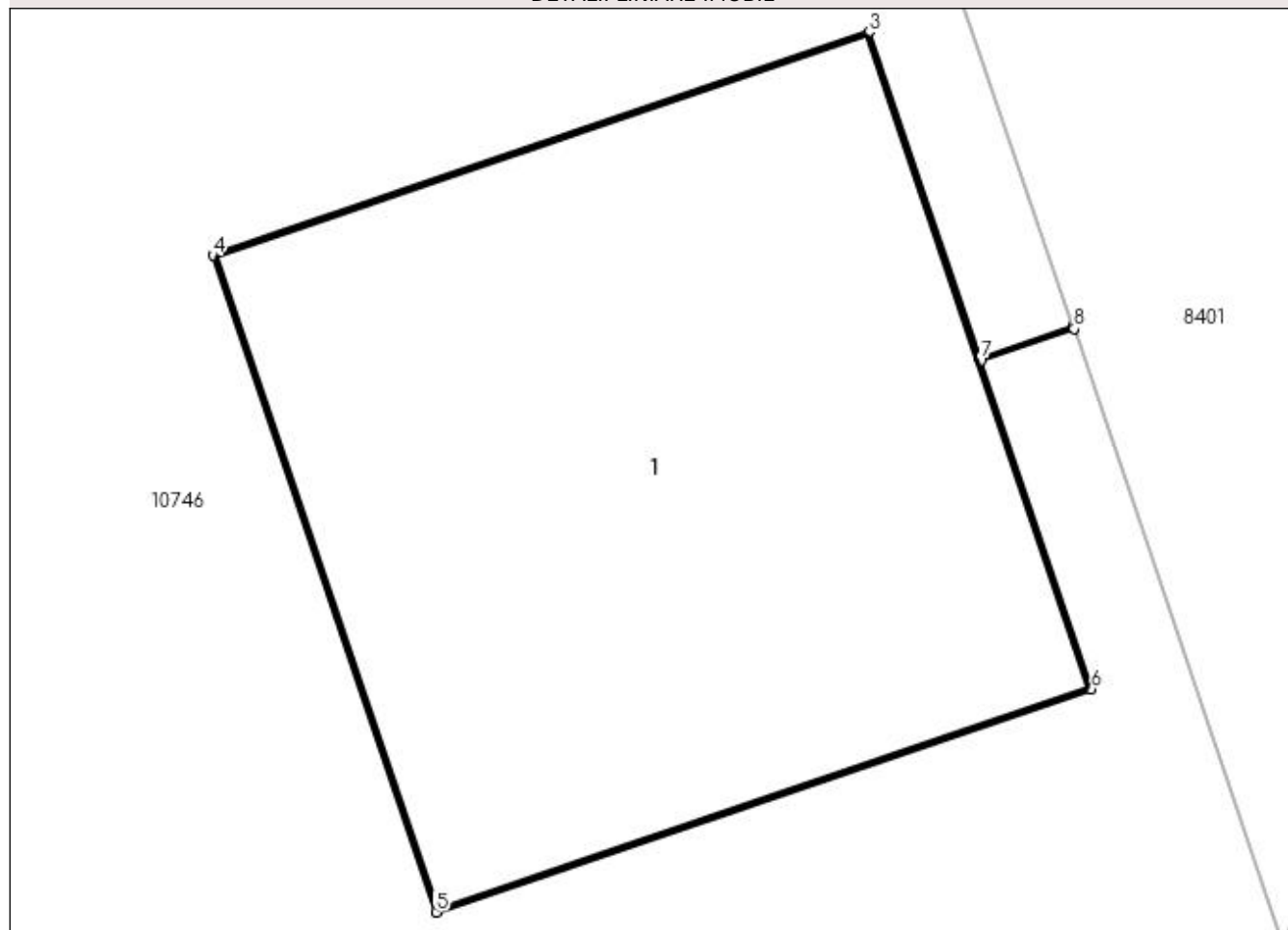
Anexa Nr. 1 La Partea I

Teren

Nr cadastral	Suprafața (mp)*	Observații / Referințe
	1	RETEA JT PTA PREAJBA DE PADURE

* Suprafața este determinată în planul de proiecție Stereo 70.

DETALII LINIARE IMOBIL



Date referitoare la teren

Crt	Categorie folosință	Intra vilan	Suprafața (mp)	Tarla	Parcelă	Nr. topo	Observații / Referințe
1	curți construcții	DA	1	-	22	-	

Date referitoare la construcții

Crt	Număr	Destinație construcție	Supraf. (mp)	Situație juridică	Observații / Referințe
A1.1		construcții industriale și edilitare	1	Cu acte	Nr. niveluri:1; S. construită la sol:1 mp; Stalp electric

Lungime Segmente

1) Valorile lungimilor segmentelor sunt obținute din proiecție în plan.

Punct început	X / Y	Punct sfârșit	X / Y	Lungime segment (** (m)
1	435.473,508 301.037,37	2	435.473,348 301.037,315	0.169
2	435.473,348 301.037,315	3	435.473,158 301.037,874	0.59
3	435.473,158 301.037,874	4	435.472,031 301.037,491	1.19

Punct început	X / Y	Punct sfârșit	X / Y	Lungime segment (** (m)
4	435.472,031 301.037,491	5	435.472,414 301.036,364	1.19
5	435.472,414 301.036,364	6	435.473,54 301.036,747	1.189
6	435.473,54 301.036,747	7	435.473,349 301.037,31	0.595
7	435.473,349 301.037,31	8	435.473,51 301.037,365	0.17
8	435.473,51 301.037,365	1	435.473,508 301.037,37	0.005

** Lungimile segmentelor sunt determinate în planul de proiecție Stereo 70 și sunt rotunjite la 1 milimetru.

*** Distanța dintre puncte este formată din segmente cumulate ce sunt mai mici decât valoarea 1 milimetru.

**DATE DESPRE IMOBILUL NR. 11256**

Oficiul de Cadastru și Publicitate Imobiliară DOLJ
Biroul de Cadastru și Publicitate Imobiliară Craiova

A. Partea I. Descrierea imobilului

TEREN Intravilan

Adresa: Loc. Preajba De Padure, Jud. Dolj, P23

Nr. Crt	Nr cadastral Nr. topografic	Suprafața* (mp)	Observații / Referințe
A1		1	Sector cadastral:0 Teren neimprejmuit; RETEA JT PTA PREAJBA DE PADURE

Construcții

Crt	Nr cadastral Nr. topografic	Adresa	Observații / Referințe
A1.1		Loc. Preajba De Padure, Jud. Dolj, P23	Nr. niveluri:1; S. construita la sol:1 mp; Stalp electric

B. Partea II. Proprietari și acte

Inscrieri privitoare la dreptul de proprietate și alte drepturi reale		Referințe
/		
Act Normativ nr. HG NR. 1705, din 29/11/2006 emis de GUVERNUL ROMANIEI (Legea 123 din 10.07.2012; Contract de concesiune nr. 6 din 20.06.2005; Act Aditional nr. 1 din 04.03.2016; Licenta pentru distributia energiei electrice nr. 14033 din 01.07.2002 si Anexa);		
B1	Intabulare, drept de PROPRIETATE, dobandit prin Lege, cota actuala 1/1, cota initiala 1/1 1) STATUL ROMAN - DOMENIUL PUBLIC, CIF:999999999999, LIPSA CUI	A1, A1.1
B2	Intabulare, drept de ADMINISTRARE, dobandit prin Lege, cota actuala 1/1, cota initiala 1/1 1) MINISTERUL ECONOMIEI SI COMERTULUI, CIF:999999999999, LIPSA CUI	A1, A1.1
B3	Intabulare, drept de CONCESIUNE pe o perioada de 49 de ani, dobandit prin Lege, cota actuala 1/1, cota initiala 1/1 1) CEZ DISTRIBUTIE SA, CIF:14491102	A1, A1.1

C. Partea III. SARCINI .

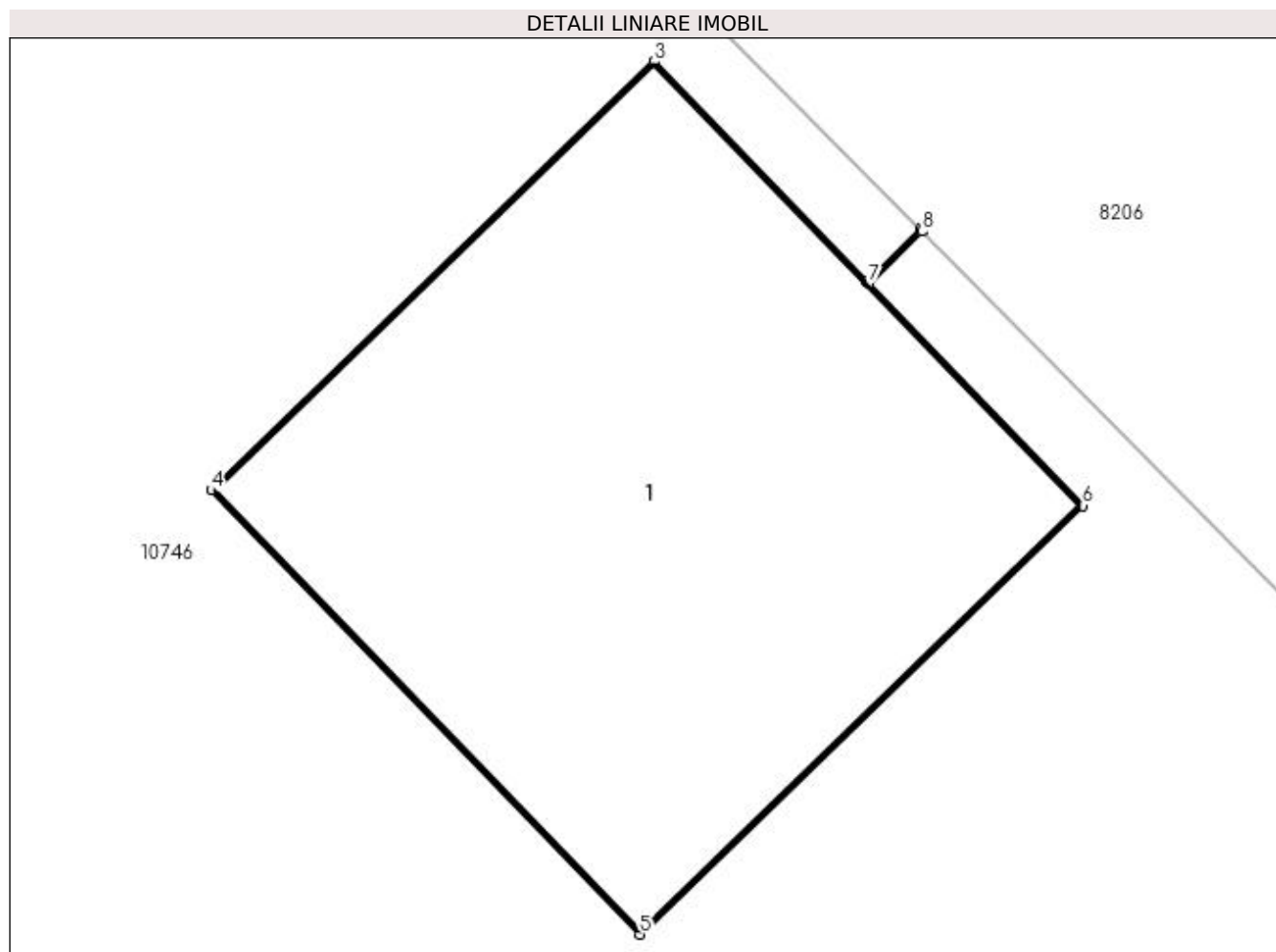
Inscrieri privind dezmembramintele dreptului de proprietate, drepturi reale de garanție și sarcini	Referințe
NU SUNT	

Anexa Nr. 1 La Partea I

Teren

Nr cadastral	Suprafața (mp)*	Observații / Referințe
	1	RETEA JT PTA PREAJBA DE PADURE

* Suprafața este determinată în planul de proiecție Stereo 70.



Date referitoare la teren

Crt	Categorie folosință	Intravilan	Suprafața (mp)	Tarla	Parcelă	Nr. topo	Observații / Referințe
1	curți construcții	DA	1	-	23	-	

Date referitoare la construcții

Crt	Număr	Destinație construcție	Supraf. (mp)	Situație juridică	Observații / Referințe
A1.1		construcții industriale și edilitare	1	Cu acte	Nr. niveluri:1; S. construita la sol:1 mp; Stalp electric

Lungime Segmente

1) Valorile lungimilor segmentelor sunt obținute din proiecție în plan.

Punct început	X / Y	Punct sfârșit	X / Y	Lungime segment (** (m)
1	435.494,125 301.007,827	2	435.494,022 301.007,726	0.144
2	435.494,022 301.007,726	3	435.493,612 301.008,15	0.59
3	435.493,612 301.008,15	4	435.492,757 301.007,323	1.19

Punct început	X / Y	Punct sfârșit	X / Y	Lungime segment (** (m)
4	435.492,757 301.007,323	5	435.493,584 301.006,467	1.19
5	435.493,584 301.006,467	6	435.494,439 301.007,294	1.19
6	435.494,439 301.007,294	7	435.494,026 301.007,722	0.595
7	435.494,026 301.007,722	8	435.494,128 301.007,823	0.144
8	435.494,128 301.007,823	1	435.494,125 301.007,827	0.005

** Lungimile segmentelor sunt determinate în planul de proiecție Stereo 70 și sunt rotunjite la 1 milimetru.

*** Distanța dintre puncte este formată din segmente cumulate ce sunt mai mici decât valoarea 1 milimetru.

**DATE DESPRE IMOBILUL NR. 11257**

Oficiul de Cadastru și Publicitate Imobiliară DOLJ
Biroul de Cadastru și Publicitate Imobiliară Craiova

A. Partea I. Descrierea imobilului

TEREN Intravilan

Adresa: Loc. Preajba De Padure, Jud. Dolj, P24

Nr. Crt	Nr cadastral Nr. topografic	Suprafața* (mp)	Observații / Referințe
A1		1	Sector cadastral:0 Teren neimprejmuit; RETEA JT PTA PREAJBA DE PADURE

Construcții

Crt	Nr cadastral Nr. topografic	Adresa	Observații / Referințe
A1.1		Loc. Preajba De Padure, Jud. Dolj, P24	Nr. niveluri:1; S. construita la sol:1 mp; Stalp electric

B. Partea II. Proprietari și acte

Inscrieri privitoare la dreptul de proprietate și alte drepturi reale		Referințe
/		
Act Normativ nr. HG NR. 1705, din 29/11/2006 emis de GUVERNUL ROMANIEI (Legea 123 din 10.07.2012; Contract de concesiune nr. 6 din 20.06.2005; Act Aditional nr. 1 din 04.03.2016; Licenta pentru distributia energiei electrice nr. 14033 din 01.07.2002 si Anexa);		
B1	Intabulare, drept de PROPRIETATE, dobandit prin Lege, cota actuala 1/1, cota initiala 1/1 1) STATUL ROMAN - DOMENIUL PUBLIC, CIF:999999999999, LIPSA CUI	A1, A1.1
B2	Intabulare, drept de ADMINISTRARE, dobandit prin Lege, cota actuala 1/1, cota initiala 1/1 1) MINISTERUL ECONOMIEI SI COMERTULUI, CIF:999999999999, LIPSA CUI	A1, A1.1
B3	Intabulare, drept de CONCESIUNE pe o perioada de 49 de ani, dobandit prin Lege, cota actuala 1/1, cota initiala 1/1 1) CEZ DISTRIBUTIE SA, CIF:14491102	A1, A1.1

C. Partea III. SARCINI .

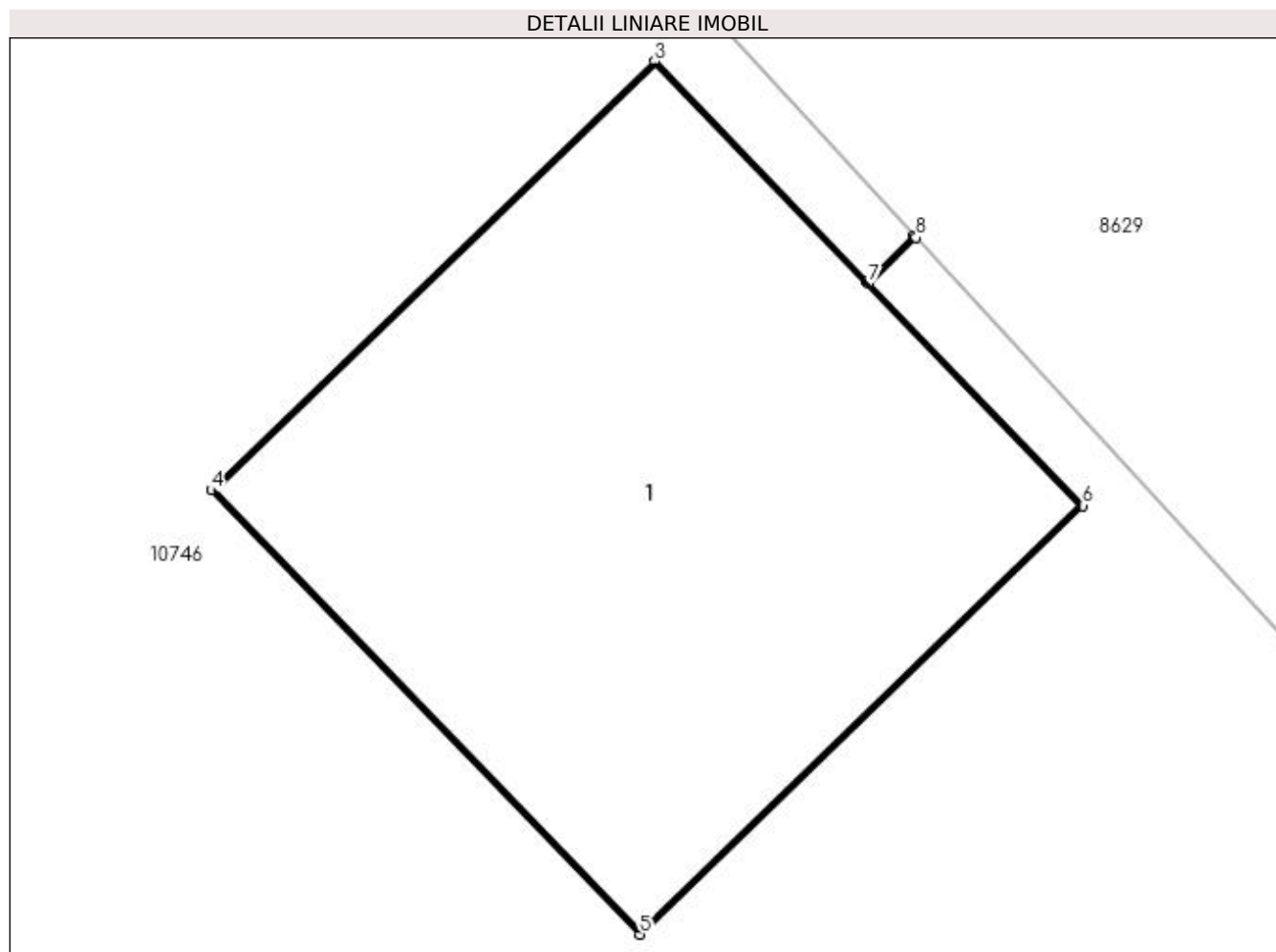
Inscrieri privind dezmembramintele dreptului de proprietate, drepturi reale de garanție și sarcini	Referințe
NU SUNT	

Anexa Nr. 1 La Partea I

Teren

Nr cadastral	Suprafața (mp)*	Observații / Referințe
	1	RETEA JT PTA PREAJBA DE PADURE

* Suprafața este determinată în planul de proiecție Stereo 70.



Date referitoare la teren

Crt	Categorie folosință	Intra vilan	Suprafața (mp)	Tarla	Parcelă	Nr. topo	Observații / Referințe
1	curți construcții	DA	1	-	24	-	

Date referitoare la construcții

Crt	Număr	Destinație construcție	Supraf. (mp)	Situație juridică	Observații / Referințe
A1.1		construcții industriale și edilitare	1	Cu acte	Nr. niveluri:1; S. construita la sol:1 mp; Stalp electric

Lungime Segmente

1) Valorile lungimilor segmentelor sunt obținute din proiecție în plan.

Punct început	X / Y	Punct sfârșit	X / Y	Lungime segment (** (m)
1	435.520,025 300.981,45	2	435.519,934 300.981,36	0.128
2	435.519,934 300.981,36	3	435.519,525 300.981,785	0.59
3	435.519,525 300.981,785	4	435.518,669 300.980,958	1.19

Punct început	X / Y	Punct sfârșit	X / Y	Lungime segment (** (m)
4	435.518,669 300.980,958	5	435.519,496 300.980,102	1.19
5	435.519,496 300.980,102	6	435.520,351 300.980,929	1.19
6	435.520,351 300.980,929	7	435.519,938 300.981,357	0.595
7	435.519,938 300.981,357	8	435.520,029 300.981,446	0.127
8	435.520,029 300.981,446	1	435.520,025 300.981,45	0.006

** Lungimile segmentelor sunt determinate în planul de proiecție Stereo 70 și sunt rotunjite la 1 milimetru.

*** Distanța dintre puncte este formată din segmente cumulate ce sunt mai mici decât valoarea 1 milimetru.

**DATE DESPRE IMOBILUL NR. 11258**

Oficiul de Cadastru și Publicitate Imobiliară DOLJ
Biroul de Cadastru și Publicitate Imobiliară Craiova

A. Partea I. Descrierea imobilului

TEREN Intravilan

Adresa: Loc. Preajba De Padure, Jud. Dolj, P25

Nr. Crt	Nr cadastral Nr. topografic	Suprafața* (mp)	Observații / Referințe
A1		1	Sector cadastral:0 Teren neimprejmuit; RETEA JT PTA PREAJBA DE PADURE

Construcții

Crt	Nr cadastral Nr. topografic	Adresa	Observații / Referințe
A1.1		Loc. Preajba De Padure, Jud. Dolj, P25	Nr. niveluri:1; S. construita la sol:1 mp; Stalp electric

B. Partea II. Proprietari și acte

Inscrieri privitoare la dreptul de proprietate și alte drepturi reale		Referințe
/		
Act Normativ nr. HG NR. 1705, din 29/11/2006 emis de GUVERNUL ROMANIEI (Legea 123 din 10.07.2012; Contract de concesiune nr. 6 din 20.06.2005; Act Aditional nr. 1 din 04.03.2016; Licenta pentru distributia energiei electrice nr. 14033 din 01.07.2002 si Anexa);		
B1	Intabulare, drept de PROPRIETATE, dobandit prin Lege, cota actuala 1/1, cota initiala 1/1 1) STATUL ROMAN - DOMENIUL PUBLIC, CIF:999999999999, LIPSA CUI	A1, A1.1
B2	Intabulare, drept de ADMINISTRARE, dobandit prin Lege, cota actuala 1/1, cota initiala 1/1 1) MINISTERUL ECONOMIEI SI COMERTULUI, CIF:999999999999, LIPSA CUI	A1, A1.1
B3	Intabulare, drept de CONCESIUNE pe o perioada de 49 de ani, dobandit prin Lege, cota actuala 1/1, cota initiala 1/1 1) CEZ DISTRIBUTIE SA, CIF:14491102	A1, A1.1

C. Partea III. SARCINI .

Inscrieri privind dezmembramintele dreptului de proprietate, drepturi reale de garanție și sarcini	Referințe
NU SUNT	

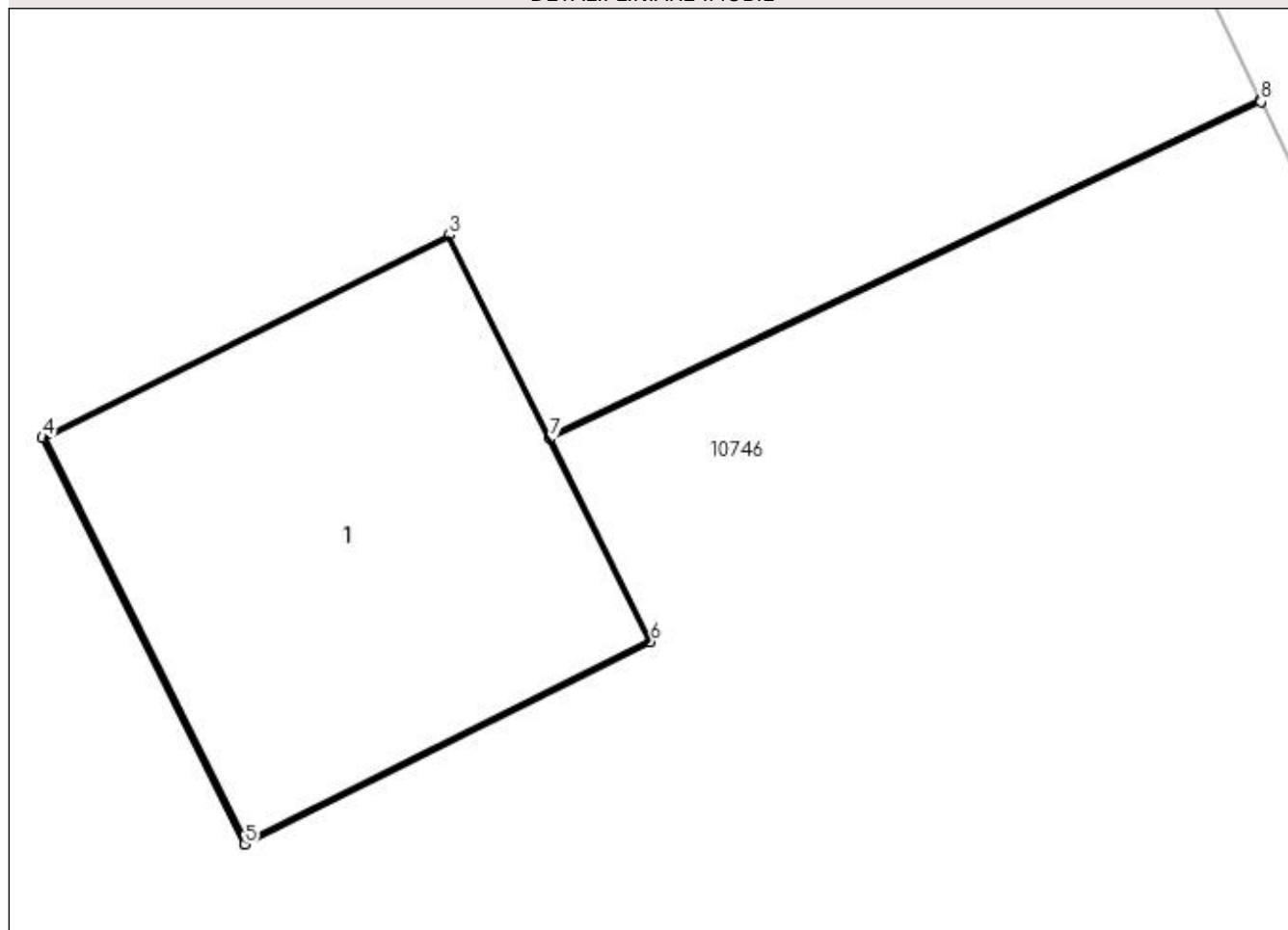
Anexa Nr. 1 La Partea I

Teren

Nr cadastral	Suprafața (mp)*	Observații / Referințe
	1	RETEA JT PTA PREAJBA DE PADURE

* Suprafața este determinată în planul de proiecție Stereo 70.

DETALII LINIARE IMOBIL



Date referitoare la teren

Crt	Categorie folosință	Intravilan	Suprafața (mp)	Tarla	Parcelă	Nr. topo	Observații / Referințe
1	curți construcții	DA	1	-	25	-	

Date referitoare la construcții

Crt	Număr	Destinație construcție	Supraf. (mp)	Situație juridică	Observații / Referințe
A1.1		construcții industriale și edilitare	1	Cu acte	Nr. niveluri:1; S. construită la sol:1 mp; Stalp electric

Lungime Segmente

1) Valorile lungimilor segmentelor sunt obținute din proiecție în plan.

Punct început	X / Y	Punct sfârșit	X / Y	Lungime segment (** (m)
1	435.541,943 300.946,417	2	435.540,078 300.945,534	2.063
2	435.540,078 300.945,534	3	435.539,815 300.946,063	0.591
3	435.539,815 300.946,063	4	435.538,75 300.945,532	1.19

Punct început	X / Y	Punct sfârșit	X / Y	Lungime segment (** (m)
4	435.538,75 300.945,532	5	435.539,281 300.944,466	1.191
5	435.539,281 300.944,466	6	435.540,345 300.944,997	1.189
6	435.540,345 300.944,997	7	435.540,08 300.945,53	0.595
7	435.540,08 300.945,53	8	435.541,945 300.946,413	2.063
8	435.541,945 300.946,413	1	435.541,943 300.946,417	0.004

** Lungimile segmentelor sunt determinate în planul de proiecție Stereo 70 și sunt rotunjite la 1 milimetru.

*** Distanța dintre puncte este formată din segmente cumulate ce sunt mai mici decât valoarea 1 milimetru.

**DATE DESPRE IMOBILUL NR. 11259**

Oficiul de Cadastru și Publicitate Imobiliară DOLJ
Biroul de Cadastru și Publicitate Imobiliară Craiova

A. Partea I. Descrierea imobilului

TEREN Intravilan

Adresa: Loc. Preajba De Padure, Jud. Dolj, P26

Nr. Crt	Nr cadastral Nr. topografic	Suprafața* (mp)	Observații / Referințe
A1		1	Sector cadastral:0 Teren neimprejmuit; RETEA JT PTA PREAJBA DE PADURE

Construcții

Crt	Nr cadastral Nr. topografic	Adresa	Observații / Referințe
A1.1		Loc. Preajba De Padure, Jud. Dolj, P26	Nr. niveluri:1; S. construita la sol:1 mp; Stalp electric

B. Partea II. Proprietari și acte

Inscrieri privitoare la dreptul de proprietate și alte drepturi reale		Referințe
/		
Act Normativ nr. HG NR. 1705, din 29/11/2006 emis de GUVERNUL ROMANIEI (Legea 123 din 10.07.2012; Contract de concesiune nr. 6 din 20.06.2005; Act Aditional nr. 1 din 04.03.2016; Licenta pentru distributia energiei electrice nr. 14033 din 01.07.2002 si Anexa);		
B1	Intabulare, drept de PROPRIETATE, dobandit prin Lege, cota actuala 1/1, cota initiala 1/1 1) STATUL ROMAN - DOMENIUL PUBLIC, CIF:999999999999, LIPSA CUI	A1, A1.1
B2	Intabulare, drept de ADMINISTRARE, dobandit prin Lege, cota actuala 1/1, cota initiala 1/1 1) MINISTERUL ECONOMIEI SI COMERTULUI, CIF:999999999999, LIPSA CUI	A1, A1.1
B3	Intabulare, drept de CONCESIUNE pe o perioada de 49 de ani, dobandit prin Lege, cota actuala 1/1, cota initiala 1/1 1) CEZ DISTRIBUTIE SA, CIF:14491102	A1, A1.1

C. Partea III. SARCINI .

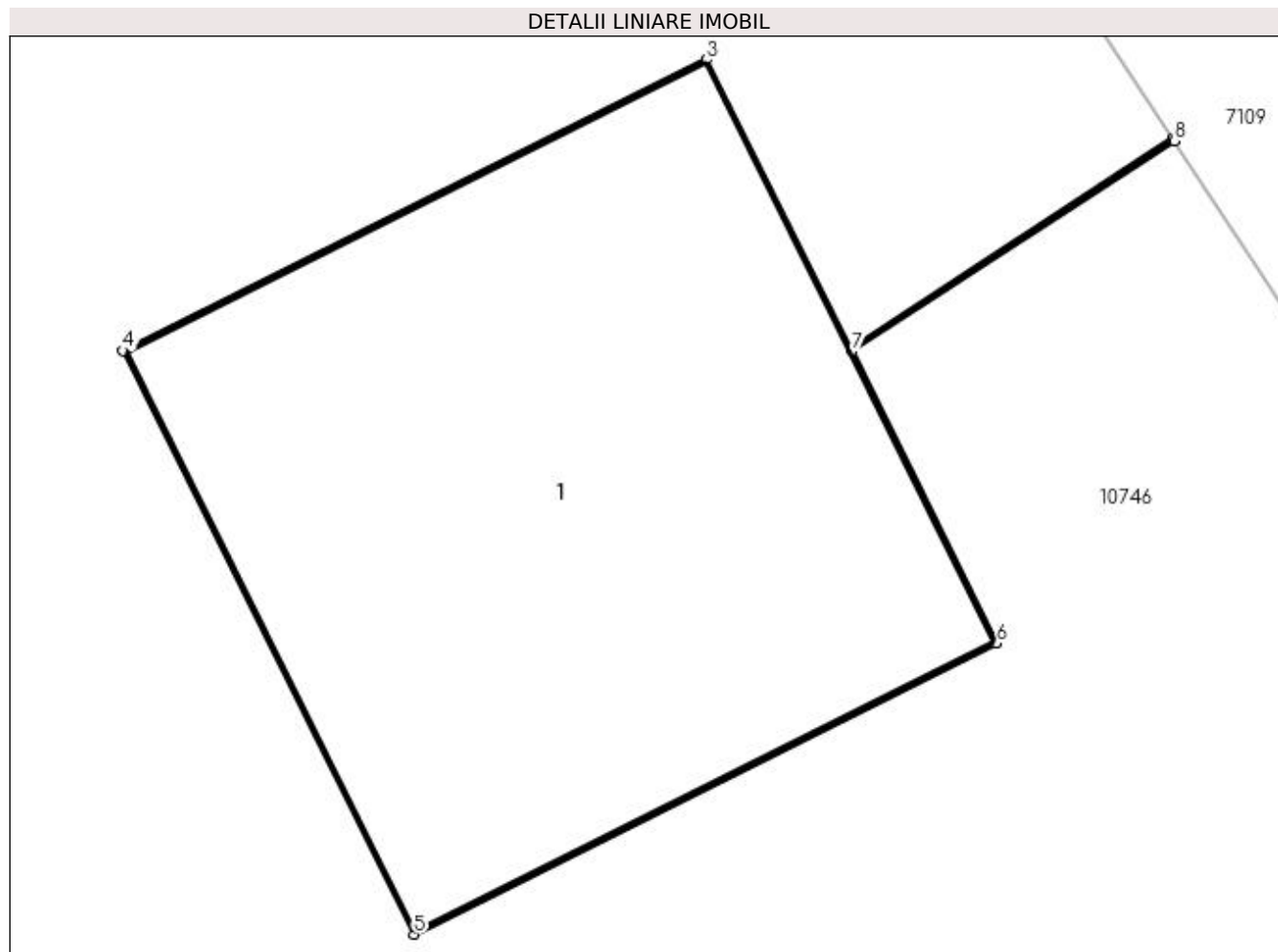
Inscrieri privind dezmembramintele dreptului de proprietate, drepturi reale de garanție și sarcini	Referințe
NU SUNT	

Anexa Nr. 1 La Partea I

Teren

Nr cadastral	Suprafața (mp)*	Observații / Referințe
	1	RETEA JT PTA PREAJBA DE PADURE

* Suprafața este determinată în planul de proiecție Stereo 70.



Date referitoare la teren

Crt	Categorie folosință	Intra vilan	Suprafața (mp)	Tarla	Parcelă	Nr. topo	Observații / Referințe
1	curți constructii	DA	1	-	26	-	

Date referitoare la construcții

Crt	Număr	Destinație construcție	Supraf. (mp)	Situație juridică	Observații / Referințe
A1.1		construcții industriale și edilitare	1	Cu acte	Nr. niveluri:1; S. construita la sol:1 mp; Stalp electric

Lungime Segmente

1) Valorile lungimilor segmentelor sunt obținute din proiecție în plan.

Punct început	X / Y	Punct sfârșit	X / Y	Lungime segment (** (m)
1	435.562,131 300.906,587	2	435.561,544 300.906,203	0.701
2	435.561,544 300.906,203	3	435.561,281 300.906,731	0.59
3	435.561,281 300.906,731	4	435.560,216 300.906,2	1.19

Punct început	X / Y	Punct sfârșit	X / Y	Lungime segment (** (m)
4	435.560,216 300.906,2	5	435.560,747 300.905,135	1.19
5	435.560,747 300.905,135	6	435.561,811 300.905,666	1.189
6	435.561,811 300.905,666	7	435.561,546 300.906,199	0.595
7	435.561,546 300.906,199	8	435.562,134 300.906,583	0.702
8	435.562,134 300.906,583	1	435.562,131 300.906,587	0.005

** Lungimile segmentelor sunt determinate în planul de proiecție Stereo 70 și sunt rotunjite la 1 milimetru.

*** Distanța dintre puncte este formată din segmente cumulate ce sunt mai mici decât valoarea 1 milimetru.

**DATE DESPRE IMOBILUL NR. 11260**

Oficiul de Cadastru și Publicitate Imobiliară DOLJ
 Biroul de Cadastru și Publicitate Imobiliară Craiova

A. Partea I. Descrierea imobilului

TEREN Intravilan

Adresa: Loc. Preajba De Padure, Jud. Dolj, P27

Nr. Crt	Nr cadastral Nr. topografic	Suprafața* (mp)	Observații / Referințe
A1		1	Sector cadastral:0 Teren neimprejmuit; RETEA JT PTA PREAJBA DE PADURE

Construcții

Crt	Nr cadastral Nr. topografic	Adresa	Observații / Referințe
A1.1		Loc. Preajba De Padure, Jud. Dolj, P27	Nr. niveluri:1; S. construita la sol:1 mp; Stalp electric

B. Partea II. Proprietari și acte

Inscrieri privitoare la dreptul de proprietate și alte drepturi reale		Referințe
/		
Act Normativ nr. HG NR. 1705, din 29/11/2006 emis de GUVERNUL ROMANIEI (Legea 123 din 10.07.2012; Contract de concesiune nr. 6 din 20.06.2005; Act Aditional nr. 1 din 04.03.2016; Licenta pentru distributia energiei electrice nr. 14033 din 01.07.2002 si Anexa);		
B1	Intabulare, drept de PROPRIETATE, dobandit prin Lege, cota actuala 1/1, cota initiala 1/1 1) STATUL ROMAN - DOMENIUL PUBLIC, CIF:999999999999, LIPSA CUI	A1, A1.1
B2	Intabulare, drept de ADMINISTRARE, dobandit prin Lege, cota actuala 1/1, cota initiala 1/1 1) MINISTERUL ECONOMIEI SI COMERTULUI, CIF:999999999999, LIPSA CUI	A1, A1.1
B3	Intabulare, drept de CONCESIUNE pe o perioada de 49 de ani, dobandit prin Lege, cota actuala 1/1, cota initiala 1/1 1) CEZ DISTRIBUTIE SA, CIF:14491102	A1, A1.1

C. Partea III. SARCINI .

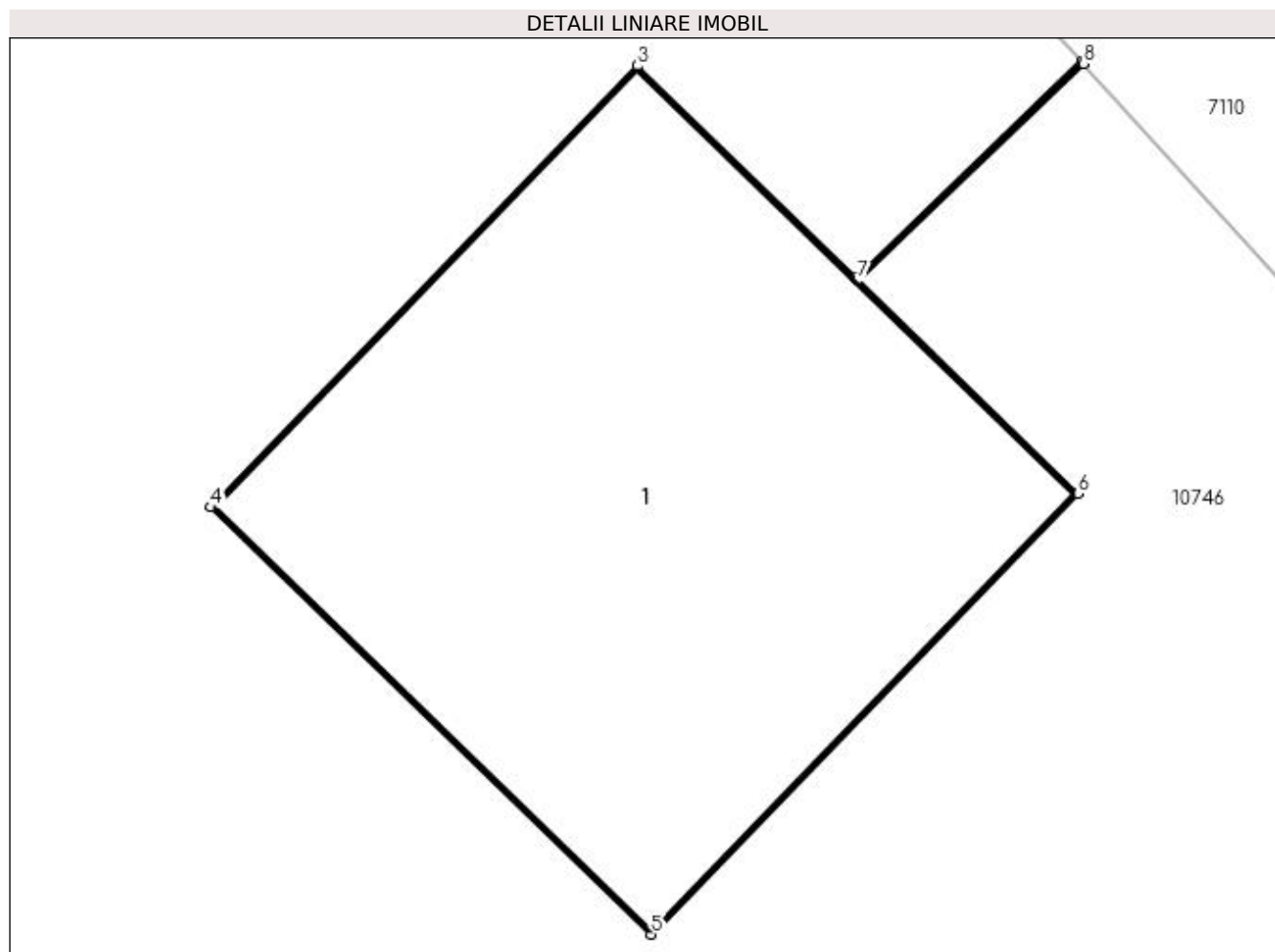
Inscrieri privind dezmembramintele dreptului de proprietate, drepturi reale de garanție și sarcini	Referințe
NU SUNT	

Anexa Nr. 1 La Partea I

Teren

Nr cadastral	Suprafața (mp)*	Observații / Referințe
	1	RETEA JT PTA PREAJBA DE PADURE

* Suprafața este determinată în planul de proiecție Stereo 70.



Date referitoare la teren

Crt	Categorie folosință	Intra vilan	Suprafața (mp)	Tarla	Parcelă	Nr. topo	Observații / Referințe
1	curți constructii	DA	1	-	27	-	

Date referitoare la construcții

Crt	Număr	Destinație construcție	Supraf. (mp)	Situație juridică	Observații / Referințe
A1.1		construcții industriale și edilitare	1	Cu acte	Nr. niveluri:1; S. construita la sol:1 mp; Stalp electric

Lungime Segmente

1) Valorile lungimilor segmentelor sunt obținute din proiecție în plan.

Punct început	X / Y	Punct sfârșit	X / Y	Lungime segment (** (m)
1	435.582,736 300.885,348	2	435.582,298 300.884,928	0.607
2	435.582,298 300.884,928	3	435.581,875 300.885,339	0.59
3	435.581,875 300.885,339	4	435.581,047 300.884,484	1.19

Punct început	X / Y	Punct sfârșit	X / Y	Lungime segment (** (m)
4	435.581,047 300.884,484	5	435.581,902 300.883,656	1.19
5	435.581,902 300.883,656	6	435.582,729 300.884,51	1.189
6	435.582,729 300.884,51	7	435.582,302 300.884,924	0.595
7	435.582,302 300.884,924	8	435.582,74 300.885,344	0.607
8	435.582,74 300.885,344	1	435.582,736 300.885,348	0.006

** Lungimile segmentelor sunt determinate în planul de proiecție Stereo 70 și sunt rotunjite la 1 milimetru.

*** Distanța dintre puncte este formată din segmente cumulate ce sunt mai mici decât valoarea 1 milimetru.

**DATE DESPRE IMOBILUL NR. 11261**

Oficiul de Cadastru și Publicitate Imobiliară DOLJ
Biroul de Cadastru și Publicitate Imobiliară Craiova

A. Partea I. Descrierea imobilului

TEREN Intravilan

Adresa: Loc. Preajba De Padure, Jud. Dolj, P28

Nr. Crt	Nr cadastral Nr. topografic	Suprafața* (mp)	Observații / Referințe
A1		1	Sector cadastral:0 Teren neimprejmuit; RETEA JT PTA PREAJBA DE PADURE

Construcții

Crt	Nr cadastral Nr. topografic	Adresa	Observații / Referințe
A1.1		Loc. Preajba De Padure, Jud. Dolj, P28	Nr. niveluri:1; S. construita la sol:1 mp; Stalp electric

B. Partea II. Proprietari și acte

Inscrieri privitoare la dreptul de proprietate și alte drepturi reale		Referințe
/		
Act Normativ nr. HG NR. 1705, din 29/11/2006 emis de GUVERNUL ROMANIEI (Legea 123 din 10.07.2012; Contract de concesiune nr. 6 din 20.06.2005; Act Aditional nr. 1 din 04.03.2016; Licenta pentru distributia energiei electrice nr. 14033 din 01.07.2002 si Anexa);		
B1	Intabulare, drept de PROPRIETATE, dobandit prin Lege, cota actuala 1/1, cota initiala 1/1 1) STATUL ROMAN - DOMENIUL PUBLIC, CIF:999999999999, LIPSA CUI	A1, A1.1
B2	Intabulare, drept de ADMINISTRARE, dobandit prin Lege, cota actuala 1/1, cota initiala 1/1 1) MINISTERUL ECONOMIEI SI COMERTULUI, CIF:999999999999, LIPSA CUI	A1, A1.1
B3	Intabulare, drept de CONCESIUNE pe o perioada de 49 de ani, dobandit prin Lege, cota actuala 1/1, cota initiala 1/1 1) CEZ DISTRIBUTIE SA, CIF:14491102	A1, A1.1

C. Partea III. SARCINI .

Inscrieri privind dezmembramintele dreptului de proprietate, drepturi reale de garanție și sarcini	Referințe
NU SUNT	

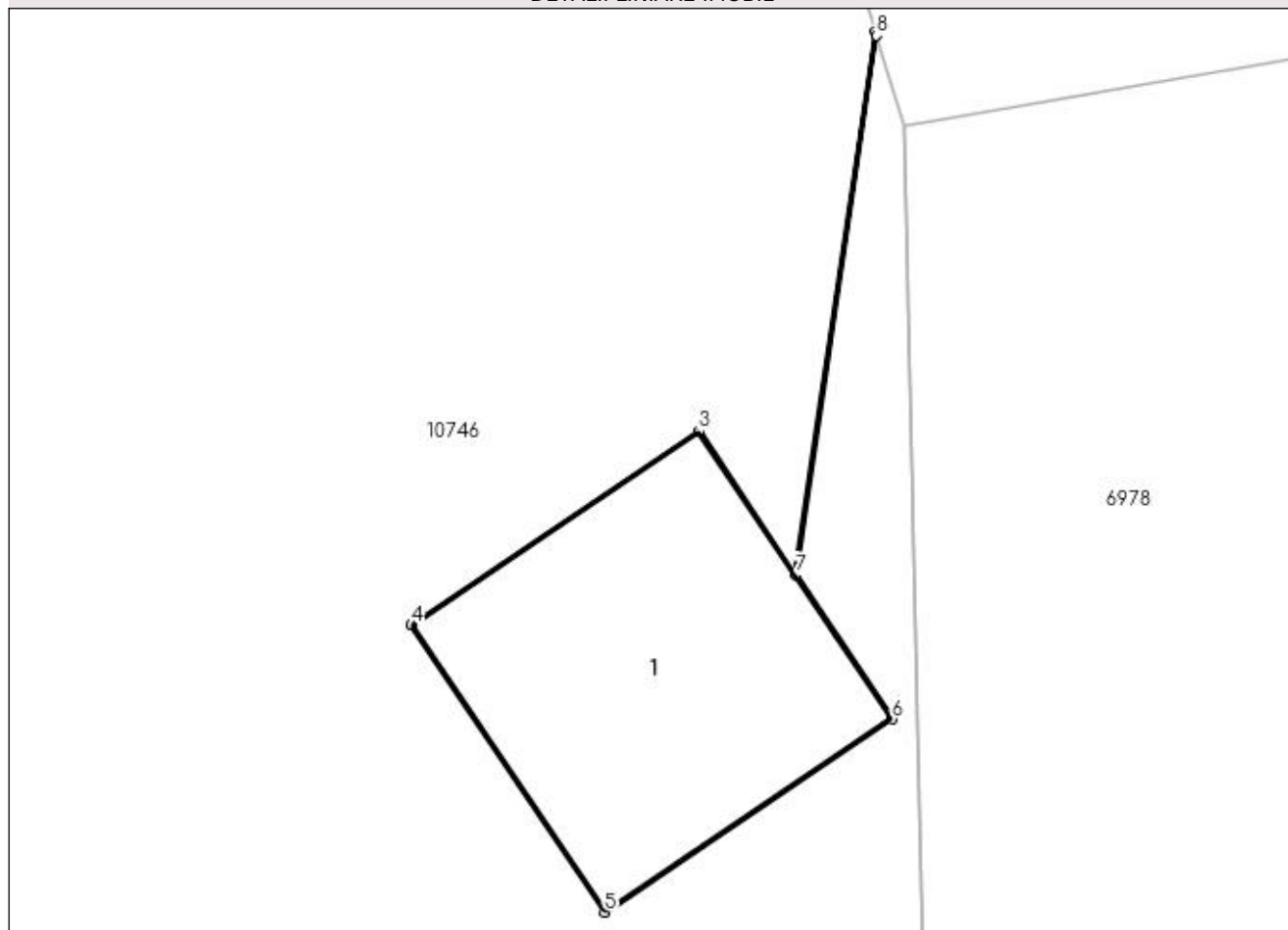
Anexa Nr. 1 La Partea I

Teren

Nr cadastral	Suprafața (mp)*	Observații / Referințe
	1	RETEA JT PTA PREAJBA DE PADURE

* Suprafața este determinată în planul de proiecție Stereo 70.

DETALII LINIARE IMOBIL



Date referitoare la teren

Crt	Categorie folosință	Intra vilan	Suprafața (mp)	Tarla	Parcelă	Nr. topo	Observații / Referințe
1	curți constructii	DA	1	-	28	-	

Date referitoare la construcții

Crt	Număr	Destinație construcție	Supraf. (mp)	Situație juridică	Observații / Referințe
A1.1		construcții industriale și edilitare	1	Cu acte	Nr. niveluri:1; S. construita la sol:1 mp; Stalp electric

Lungime Segmente

1) Valorile lungimilor segmentelor sunt obținute din proiecție în plan.

Punct început	X / Y	Punct sfârșit	X / Y	Lungime segment (** (m)
1	435.602,257 300.850,245	2	435.601,981 300.848,387	1.878
2	435.601,981 300.848,387	3	435.601,652 300.848,877	0.59
3	435.601,652 300.848,877	4	435.600,664 300.848,212	1.191

Punct început	X / Y	Punct sfârșit	X / Y	Lungime segment (** (m)
4	435.600,664 300.848,212	5	435.601,328 300.847,225	1.19
5	435.601,328 300.847,225	6	435.602,315 300.847,888	1.189
6	435.602,315 300.847,888	7	435.601,984 300.848,383	0.595
7	435.601,984 300.848,383	8	435.602,261 300.850,234	1.872
8	435.602,261 300.850,234	1	435.602,257 300.850,245	0.012

** Lungimile segmentelor sunt determinate în planul de proiecție Stereo 70 și sunt rotunjite la 1 milimetru.

*** Distanța dintre puncte este formată din segmente cumulate ce sunt mai mici decât valoarea 1 milimetru.

**DATE DESPRE IMOBILUL NR. 11262**

Oficiul de Cadastru și Publicitate Imobiliară DOLJ
Biroul de Cadastru și Publicitate Imobiliară Craiova

A. Partea I. Descrierea imobilului

TEREN Intravilan

Adresa: Loc. Preajba De Padure, Jud. Dolj, P29

Nr. Crt	Nr cadastral Nr. topografic	Suprafața* (mp)	Observații / Referințe
A1		1	Sector cadastral:0 Teren neimprejmuit; RETEA JT PTA PREAJBA DE PADURE

Construcții

Crt	Nr cadastral Nr. topografic	Adresa	Observații / Referințe
A1.1		Loc. Preajba De Padure, Jud. Dolj, P29	Nr. niveluri:1; S. construita la sol:1 mp; Stalp electric

B. Partea II. Proprietari și acte

Inscrieri privitoare la dreptul de proprietate și alte drepturi reale		Referințe
/		
Act Normativ nr. HG NR. 1705, din 29/11/2006 emis de GUVERNUL ROMANIEI (Legea 123 din 10.07.2012; Contract de concesiune nr. 6 din 20.06.2005; Act Aditional nr. 1 din 04.03.2016; Licenta pentru distributia energiei electrice nr. 14033 din 01.07.2002 si Anexa);		
B1	Intabulare, drept de PROPRIETATE, dobandit prin Lege, cota actuala 1/1, cota initiala 1/1 1) STATUL ROMAN - DOMENIUL PUBLIC, CIF:999999999999, LIPSA CUI	A1, A1.1
B2	Intabulare, drept de ADMINISTRARE, dobandit prin Lege, cota actuala 1/1, cota initiala 1/1 1) MINISTERUL ECONOMIEI SI COMERTULUI, CIF:999999999999, LIPSA CUI	A1, A1.1
B3	Intabulare, drept de CONCESIUNE pe o perioada de 49 de ani, dobandit prin Lege, cota actuala 1/1, cota initiala 1/1 1) CEZ DISTRIBUTIE SA, CIF:14491102	A1, A1.1

C. Partea III. SARCINI .

Inscrieri privind dezmembramintele dreptului de proprietate, drepturi reale de garanție și sarcini	Referințe
NU SUNT	

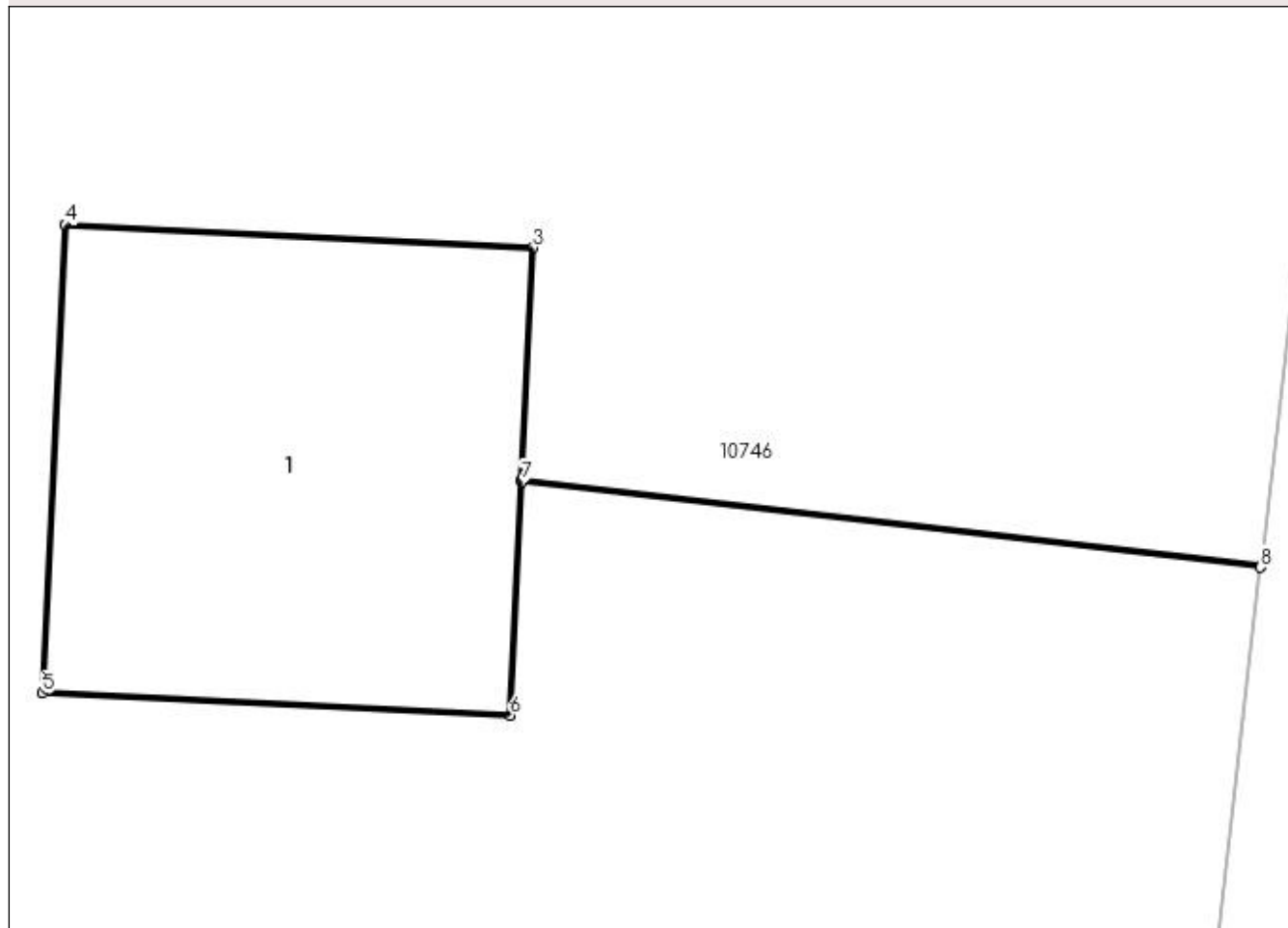
Anexa Nr. 1 La Partea I

Teren

Nr cadastral	Suprafața (mp)*	Observații / Referințe
	1	RETEA JT PTA PREAJBA DE PADURE

* Suprafața este determinată în planul de proiecție Stereo 70.

DETALII LINIARE IMOBIL



Date referitoare la teren

Crt	Categorie folosință	Intra vilan	Suprafața (mp)	Tarla	Parcelă	Nr. topo	Observații / Referințe
1	curți construcții	DA	1	-	29	-	

Date referitoare la construcții

Crt	Număr	Destinație construcție	Supraf. (mp)	Situație juridică	Observații / Referințe
A1.1		construcții industriale și edilitare	1	Cu acte	Nr. niveluri:1; S. construită la sol:1 mp; Stalp electric

Lungime Segmente

1) Valorile lungimilor segmentelor sunt obținute din proiecție în plan.

Punct început	X / Y	Punct sfârșit	X / Y	Lungime segment (** (m)
1	435.602,286 300.808,425	2	435.600,41 300.808,643	1.889
2	435.600,41 300.808,643	3	435.600,439 300.809,232	0.59
3	435.600,439 300.809,232	4	435.599,251 300.809,29	1.189

Punct început	X / Y	Punct sfârșit	X / Y	Lungime segment (** (m)
4	435.599,251 300.809,29	5	435.599,193 300.808,101	1.19
5	435.599,193 300.808,101	6	435.600,381 300.808,044	1.189
6	435.600,381 300.808,044	7	435.600,41 300.808,638	0.595
7	435.600,41 300.808,638	8	435.602,285 300.808,42	1.888
8	435.602,285 300.808,42	1	435.602,286 300.808,425	0.005

** Lungimile segmentelor sunt determinate în planul de proiecție Stereo 70 și sunt rotunjite la 1 milimetru.

*** Distanța dintre puncte este formată din segmente cumulate ce sunt mai mici decât valoarea 1 milimetru.

**DATE DESPRE IMOBILUL NR. 11263**

Oficiul de Cadastru și Publicitate Imobiliară DOLJ
Biroul de Cadastru și Publicitate Imobiliară Craiova

A. Partea I. Descrierea imobilului

TEREN Intravilan

Adresa: Loc. Preajba De Padure, Jud. Dolj, P30

Nr. Crt	Nr cadastral Nr. topografic	Suprafața* (mp)	Observații / Referințe
A1		1	Sector cadastral:0 Teren neimprejmuit; RETEA JT PTA PREAJBA DE PADURE

Construcții

Crt	Nr cadastral Nr. topografic	Adresa	Observații / Referințe
A1.1		Loc. Preajba De Padure, Jud. Dolj, P30	Nr. niveluri:1; S. construita la sol:1 mp; Stalp electric

B. Partea II. Proprietari și acte

Inscrieri privitoare la dreptul de proprietate și alte drepturi reale		Referințe
/		
Act Normativ nr. HG NR. 1705, din 29/11/2006 emis de GUVERNUL ROMANIEI (Legea 123 din 10.07.2012; Contract de concesiune nr. 6 din 20.06.2005; Act Aditional nr. 1 din 04.03.2016; Licenta pentru distributia energiei electrice nr. 14033 din 01.07.2002 si Anexa);		
B1	Intabulare, drept de PROPRIETATE, dobandit prin Lege, cota actuala 1/1, cota initiala 1/1 1) STATUL ROMAN - DOMENIUL PUBLIC, CIF:999999999999, LIPSA CUI	A1, A1.1
B2	Intabulare, drept de ADMINISTRARE, dobandit prin Lege, cota actuala 1/1, cota initiala 1/1 1) MINISTERUL ECONOMIEI SI COMERTULUI, CIF:999999999999, LIPSA CUI	A1, A1.1
B3	Intabulare, drept de CONCESIUNE pe o perioada de 49 de ani, dobandit prin Lege, cota actuala 1/1, cota initiala 1/1 1) CEZ DISTRIBUTIE SA, CIF:14491102	A1, A1.1

C. Partea III. SARCINI .

Inscrieri privind dezmembramintele dreptului de proprietate, drepturi reale de garanție și sarcini	Referințe
NU SUNT	

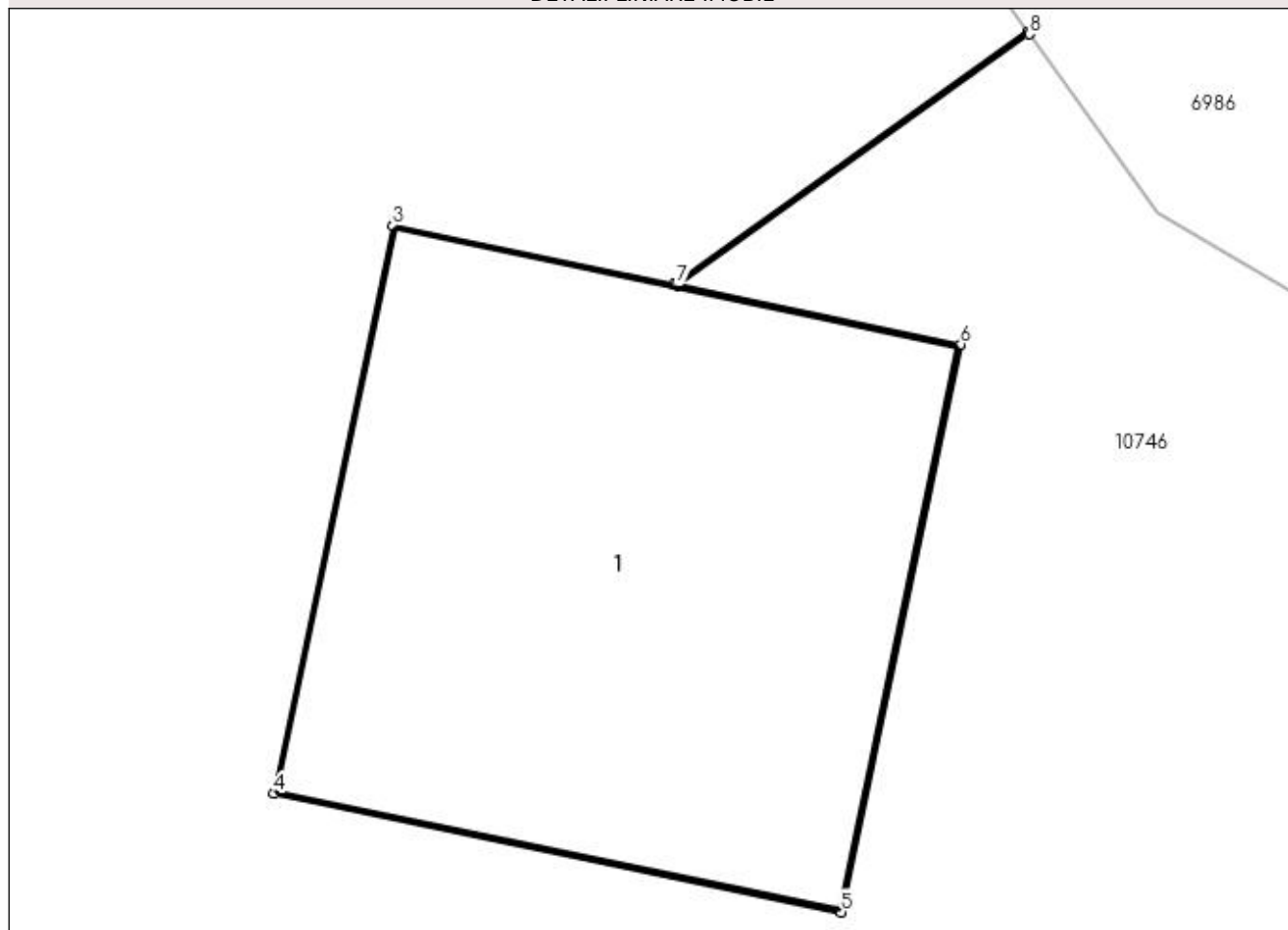
Anexa Nr. 1 La Partea I

Teren

Nr cadastral	Suprafața (mp)*	Observații / Referințe
	1	RETEA JT PTA PREAJBA DE PADURE

* Suprafața este determinată în planul de proiecție Stereo 70.

DETALII LINIARE IMOBIL



Date referitoare la teren

Crt	Categorie folosință	Intra vilan	Suprafața (mp)	Tarla	Parcelă	Nr. topo	Observații / Referințe
1	curți constructii	DA	1	-	30	-	

Date referitoare la construcții

Crt	Număr	Destinație construcție	Supraf. (mp)	Situație juridică	Observații / Referințe
A1.1		construcții industriale și edilitare	1	Cu acte	Nr. niveluri:1; S. construita la sol:1 mp; Stalp electric

Lungime Segmente

1) Valorile lungimilor segmentelor sunt obținute din proiecție în plan.

Punct început	X / Y	Punct sfârșit	X / Y	Lungime segment (** (m)
1	435.598,121 300.766,168	2	435.597,395 300.765,65	0.892
2	435.597,395 300.765,65	3	435.596,818 300.765,771	0.59
3	435.596,818 300.765,771	4	435.596,574 300.764,606	1.19

Punct început	X / Y	Punct sfârșit	X / Y	Lungime segment (** (m)
4	435.596,574 300.764,606	5	435.597,738 300.764,362	1.189
5	435.597,738 300.764,362	6	435.597,983 300.765,527	1.19
6	435.597,983 300.765,527	7	435.597,4 300.765,649	0.596
7	435.597,4 300.765,649	8	435.598,124 300.766,164	0.888
8	435.598,124 300.766,164	1	435.598,121 300.766,168	0.005

** Lungimile segmentelor sunt determinate în planul de proiecție Stereo 70 și sunt rotunjite la 1 milimetru.

*** Distanța dintre puncte este formată din segmente cumulate ce sunt mai mici decât valoarea 1 milimetru.

**DATE DESPRE IMOBILUL NR. 11264**

Oficiul de Cadastru și Publicitate Imobiliară DOLJ
Biroul de Cadastru și Publicitate Imobiliară Craiova

A. Partea I. Descrierea imobilului

TEREN Intravilan

Adresa: Loc. Preajba De Padure, Jud. Dolj, P31

Nr. Crt	Nr cadastral Nr. topografic	Suprafața* (mp)	Observații / Referințe
A1		1	Sector cadastral:0 Teren neimprejmuit; RETEA JT PTA PREAJBA DE PADURE

Construcții

Crt	Nr cadastral Nr. topografic	Adresa	Observații / Referințe
A1.1		Loc. Preajba De Padure, Jud. Dolj, P31	Nr. niveluri:1; S. construita la sol:1 mp; Stalp electric

B. Partea II. Proprietari și acte

Inscrieri privitoare la dreptul de proprietate și alte drepturi reale		Referințe
/		
Act Normativ nr. HG NR. 1705, din 29/11/2006 emis de GUVERNUL ROMANIEI (Legea 123 din 10.07.2012; Contract de concesiune nr. 6 din 20.06.2005; Act Aditional nr. 1 din 04.03.2016; Licenta pentru distributia energiei electrice nr. 14033 din 01.07.2002 si Anexa);		
B1	Intabulare, drept de PROPRIETATE, dobandit prin Lege, cota actuala 1/1, cota initiala 1/1 1) STATUL ROMAN - DOMENIUL PUBLIC, CIF:999999999999, LIPSA CUI	A1, A1.1
B2	Intabulare, drept de ADMINISTRARE, dobandit prin Lege, cota actuala 1/1, cota initiala 1/1 1) MINISTERUL ECONOMIEI SI COMERTULUI, CIF:999999999999, LIPSA CUI	A1, A1.1
B3	Intabulare, drept de CONCESIUNE pe o perioada de 49 de ani, dobandit prin Lege, cota actuala 1/1, cota initiala 1/1 1) CEZ DISTRIBUTIE SA, CIF:14491102	A1, A1.1

C. Partea III. SARCINI .

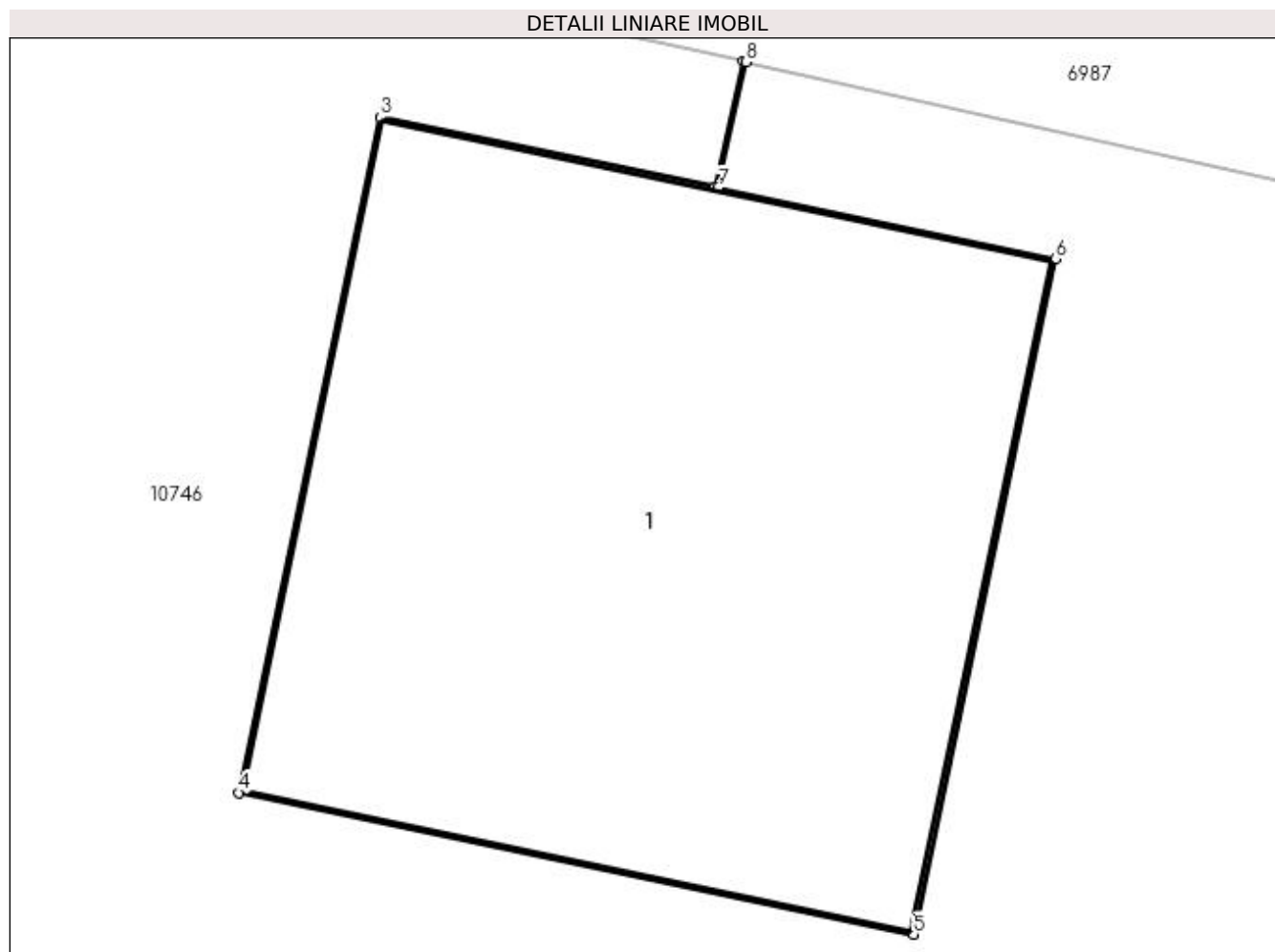
Inscrieri privind dezmembramintele dreptului de proprietate, drepturi reale de garanție și sarcini	Referințe
NU SUNT	

Anexa Nr. 1 La Partea I

Teren

Nr cadastral	Suprafața (mp)*	Observații / Referințe
	1	RETEA JT PTA PREAJBA DE PADURE

* Suprafața este determinată în planul de proiecție Stereo 70.



Date referitoare la teren

Crt	Categorie folosință	Intra vilan	Suprafața (mp)	Tarla	Parcelă	Nr. topo	Observații / Referințe
1	curți construcții	DA	1	-	31	-	

Date referitoare la construcții

Crt	Număr	Destinație construcție	Supraf. (mp)	Situație juridică	Observații / Referințe
A1.1		construcții industriale și edilitare	1	Cu acte	Nr. niveluri:1; S. construita la sol:1 mp; Stalp electric

Lungime Segmente

1) Valorile lungimilor segmentelor sunt obținute din proiecție în plan.

Punct început	X / Y	Punct sfârșit	X / Y	Lungime segment (** (m)
1	435.637,445 300.756,144	2	435.637,397 300.755,927	0.222
2	435.637,397 300.755,927	3	435.636,819 300.756,048	0.591
3	435.636,819 300.756,048	4	435.636,575 300.754,883	1.19

Punct început	X / Y	Punct sfârșit	X / Y	Lungime segment (** (m)
4	435.636,575 300.754,883	5	435.637,739 300.754,639	1.189
5	435.637,739 300.754,639	6	435.637,984 300.755,804	1.19
6	435.637,984 300.755,804	7	435.637,402 300.755,926	0.595
7	435.637,402 300.755,926	8	435.637,45 300.756,143	0.222
8	435.637,45 300.756,143	1	435.637,445 300.756,144	0.005

** Lungimile segmentelor sunt determinate în planul de proiecție Stereo 70 și sunt rotunjite la 1 milimetru.

*** Distanța dintre puncte este formată din segmente cumulate ce sunt mai mici decât valoarea 1 milimetru.

**DATE DESPRE IMOBILUL NR. 11265**

Oficiul de Cadastru și Publicitate Imobiliară DOLJ
Biroul de Cadastru și Publicitate Imobiliară Craiova

A. Partea I. Descrierea imobilului

TEREN Intravilan

Adresa: Loc. Preajba De Padure, Jud. Dolj, P32

Nr. Crt	Nr cadastral Nr. topografic	Suprafața* (mp)	Observații / Referințe
A1		1	Sector cadastral:0 Teren neimprejmuit; RETEA JT PTA PREAJBA DE PADURE

Construcții

Crt	Nr cadastral Nr. topografic	Adresa	Observații / Referințe
A1.1		Loc. Preajba De Padure, Jud. Dolj, P32	Nr. niveluri:1; S. construita la sol:1 mp; Stalp electric

B. Partea II. Proprietari și acte

Inscrieri privitoare la dreptul de proprietate și alte drepturi reale		Referințe
/		
Act Normativ nr. HG NR. 1705, din 29/11/2006 emis de GUVERNUL ROMANIEI (Legea 123 din 10.07.2012; Contract de concesiune nr. 6 din 20.06.2005; Act Aditional nr. 1 din 04.03.2016; Licenta pentru distributia energiei electrice nr. 14033 din 01.07.2002 si Anexa);		
B1	Intabulare, drept de PROPRIETATE, dobandit prin Lege, cota actuala 1/1, cota initiala 1/1 1) STATUL ROMAN - DOMENIUL PUBLIC, CIF:999999999999, LIPSA CUI	A1, A1.1
B2	Intabulare, drept de ADMINISTRARE, dobandit prin Lege, cota actuala 1/1, cota initiala 1/1 1) MINISTERUL ECONOMIEI SI COMERTULUI, CIF:999999999999, LIPSA CUI	A1, A1.1
B3	Intabulare, drept de CONCESIUNE pe o perioada de 49 de ani, dobandit prin Lege, cota actuala 1/1, cota initiala 1/1 1) CEZ DISTRIBUTIE SA, CIF:14491102	A1, A1.1

C. Partea III. SARCINI .

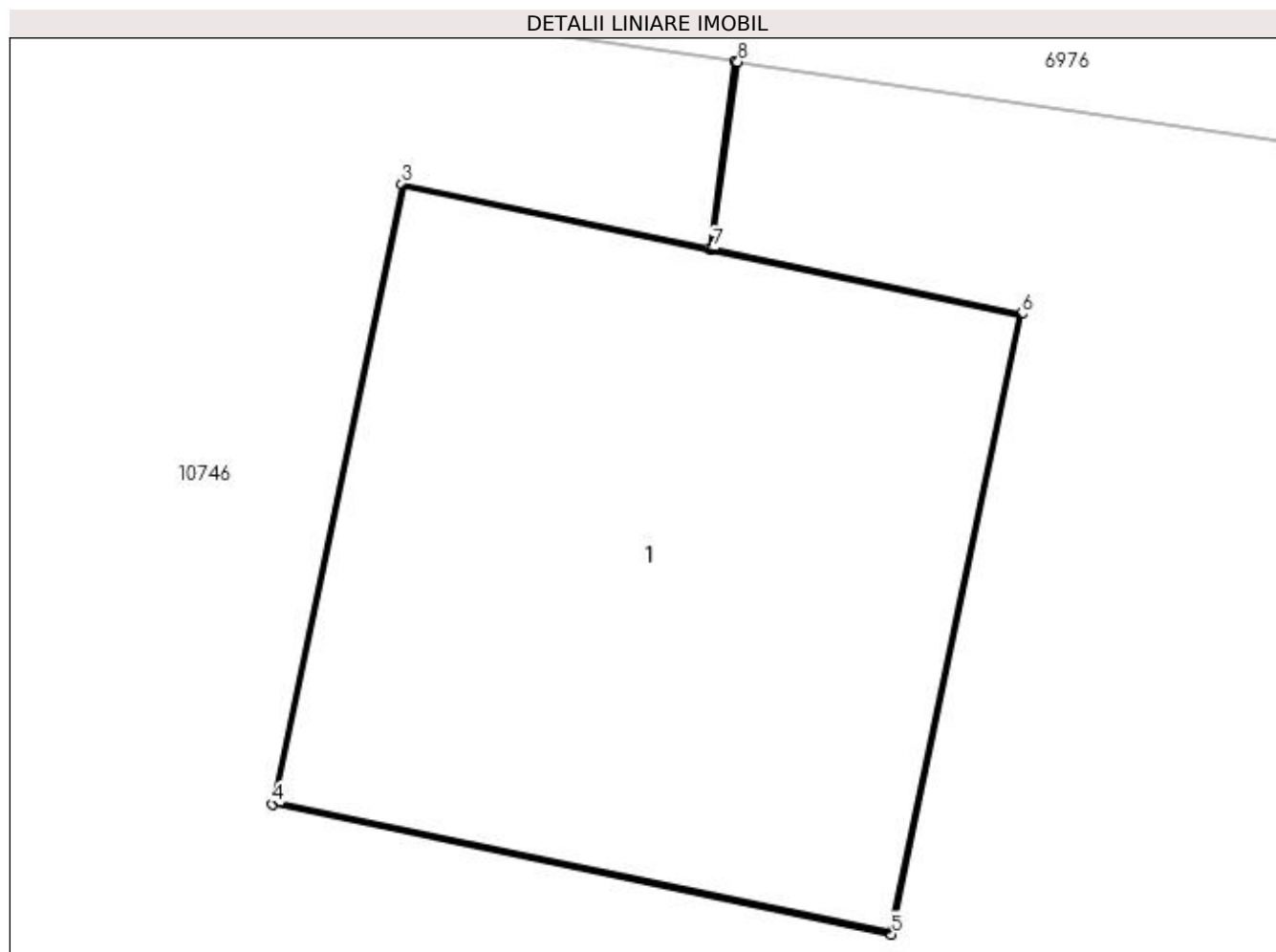
Inscrieri privind dezmembramintele dreptului de proprietate, drepturi reale de garanție și sarcini	Referințe
NU SUNT	

Anexa Nr. 1 La Partea I

Teren

Nr cadastral	Suprafața (mp)*	Observații / Referințe
	1	RETEA JT PTA PREAJBA DE PADURE

* Suprafața este determinată în planul de proiecție Stereo 70.



Date referitoare la teren

Crt	Categorie folosință	Intra vilan	Suprafața (mp)	Tarla	Parcelă	Nr. topo	Observații / Referințe
1	curți constructii	DA	1	-	32	-	

Date referitoare la construcții

Crt	Număr	Destinație construcție	Supraf. (mp)	Situație juridică	Observații / Referințe
A1.1		construcții industriale și edilitare	1	Cu acte	Nr. niveluri:1; S. construita la sol:1 mp; Stalp electric

Lungime Segmente

1) Valorile lungimilor segmentelor sunt obținute din proiecție în plan.

Punct început	X / Y	Punct sfârșit	X / Y	Lungime segment (** (m)
1	435.675,29 300.748,335	2	435.675,242 300.747,984	0.354
2	435.675,242 300.747,984	3	435.674,664 300.748,105	0.591
3	435.674,664 300.748,105	4	435.674,42 300.746,94	1.19

Punct început	X / Y	Punct sfârșit	X / Y	Lungime segment (** (m)
4	435.674,42 300.746,94	5	435.675,584 300.746,696	1.189
5	435.675,584 300.746,696	6	435.675,829 300.747,861	1.19
6	435.675,829 300.747,861	7	435.675,247 300.747,983	0.595
7	435.675,247 300.747,983	8	435.675,295 300.748,334	0.354
8	435.675,295 300.748,334	1	435.675,29 300.748,335	0.005

** Lungimile segmentelor sunt determinate în planul de proiecție Stereo 70 și sunt rotunjite la 1 milimetru.

*** Distanța dintre puncte este formată din segmente cumulate ce sunt mai mici decât valoarea 1 milimetru.

**DATE DESPRE IMOBILUL NR. 11266**

Oficiul de Cadastru și Publicitate Imobiliară DOLJ
Biroul de Cadastru și Publicitate Imobiliară Craiova

A. Partea I. Descrierea imobilului

TEREN Intravilan

Adresa: Loc. Preajba De Padure, Jud. Dolj, P33

Nr. Crt	Nr cadastral Nr. topografic	Suprafața* (mp)	Observații / Referințe
A1		1	Sector cadastral:0 Teren neimprejmuit; RETEA JT PTA PREAJBA DE PADURE

Construcții

Crt	Nr cadastral Nr. topografic	Adresa	Observații / Referințe
A1.1		Loc. Preajba De Padure, Jud. Dolj, P33	Nr. niveluri:1; S. construita la sol:1 mp; Stalp electric

B. Partea II. Proprietari și acte

Inscrieri privitoare la dreptul de proprietate și alte drepturi reale		Referințe
/		
Act Normativ nr. HG NR. 1705, din 29/11/2006 emis de GUVERNUL ROMANIEI (Legea 123 din 10.07.2012; Contract de concesiune nr. 6 din 20.06.2005; Act Aditional nr. 1 din 04.03.2016; Licenta pentru distributia energiei electrice nr. 14033 din 01.07.2002 si Anexa);		
B1	Intabulare, drept de PROPRIETATE, dobandit prin Lege, cota actuala 1/1, cota initiala 1/1 1) STATUL ROMAN - DOMENIUL PUBLIC, CIF:999999999999, LIPSA CUI	A1, A1.1
B2	Intabulare, drept de ADMINISTRARE, dobandit prin Lege, cota actuala 1/1, cota initiala 1/1 1) MINISTERUL ECONOMIEI SI COMERTULUI, CIF:999999999999, LIPSA CUI	A1, A1.1
B3	Intabulare, drept de CONCESIUNE pe o perioada de 49 de ani, dobandit prin Lege, cota actuala 1/1, cota initiala 1/1 1) CEZ DISTRIBUTIE SA, CIF:14491102	A1, A1.1

C. Partea III. SARCINI .

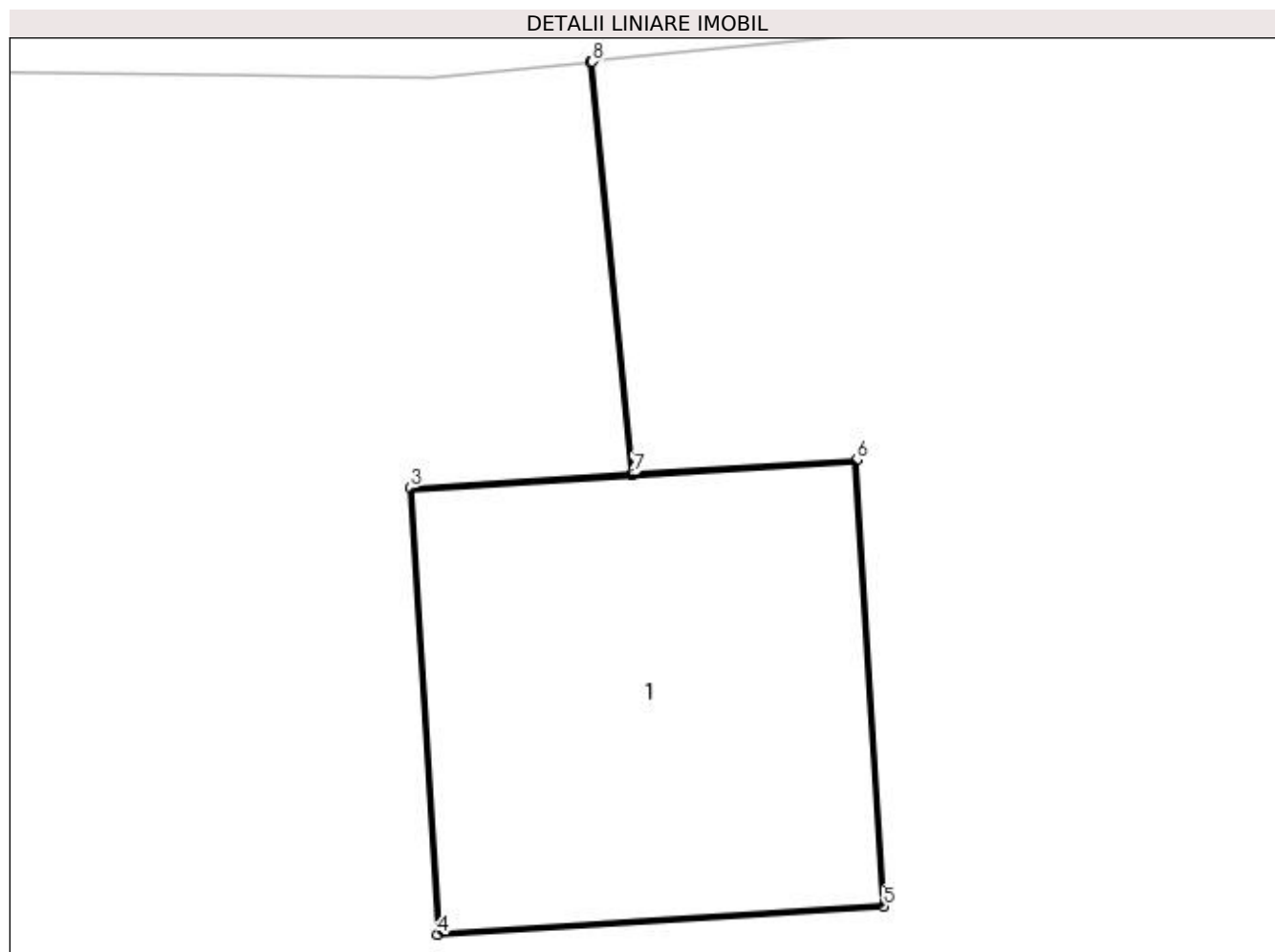
Inscrieri privind dezmembramintele dreptului de proprietate, drepturi reale de garanție și sarcini	Referințe
NU SUNT	

Anexa Nr. 1 La Partea I

Teren

Nr cadastral	Suprafața (mp)*	Observații / Referințe
	1	RETEA JT PTA PREAJBA DE PADURE

* Suprafața este determinată în planul de proiecție Stereo 70.



Date referitoare la teren

Crt	Categorie folosință	Intra vilan	Suprafața (mp)	Tarla	Parcelă	Nr. topo	Observații / Referințe
1	curți constructii	DA	1	-	33	-	

Date referitoare la construcții

Crt	Număr	Destinație construcție	Supraf. (mp)	Situație juridică	Observații / Referințe
A1.1		construcții industriale și edilitare	1	Cu acte	Nr. niveluri:1; S. construita la sol:1 mp; Stalp electric

Lungime Segmente

1) Valorile lungimilor segmentelor sunt obținute din proiecție în plan.

Punct început	X / Y	Punct sfârșit	X / Y	Lungime segment (** (m)
1	435.712,281 300.746,442	2	435.712,39 300.745,346	1.101
2	435.712,39 300.745,346	3	435.711,801 300.745,309	0.59
3	435.711,801 300.745,309	4	435.711,875 300.744,121	1.19

Punct început	X / Y	Punct sfârșit	X / Y	Lungime segment (** (m)
4	435.711,875 300.744,121	5	435.713,062 300.744,195	1.189
5	435.713,062 300.744,195	6	435.712,989 300.745,383	1.19
6	435.712,989 300.745,383	7	435.712,395 300.745,346	0.595
7	435.712,395 300.745,346	8	435.712,286 300.746,443	1.102
8	435.712,286 300.746,443	1	435.712,281 300.746,442	0.005

** Lungimile segmentelor sunt determinate în planul de proiecție Stereo 70 și sunt rotunjite la 1 milimetru.

*** Distanța dintre puncte este formată din segmente cumulate ce sunt mai mici decât valoarea 1 milimetru.

**DATE DESPRE IMOBILUL NR. 11267**

Oficiul de Cadastru și Publicitate Imobiliară DOLJ
Biroul de Cadastru și Publicitate Imobiliară Craiova

A. Partea I. Descrierea imobilului

TEREN Intravilan

Adresa: Loc. Preajba De Padure, Jud. Dolj, P34

Nr. Crt	Nr cadastral Nr. topografic	Suprafața* (mp)	Observații / Referințe
A1		1	Sector cadastral:0 Teren neimprejmuit; RETEA JT PTA PREAJBA DE PADURE

Construcții

Crt	Nr cadastral Nr. topografic	Adresa	Observații / Referințe
A1.1		Loc. Preajba De Padure, Jud. Dolj, P34	Nr. niveluri:1; S. construita la sol:1 mp; Stalp electric

B. Partea II. Proprietari și acte

Inscrieri privitoare la dreptul de proprietate și alte drepturi reale		Referințe
/		
Act Normativ nr. HG NR. 1705, din 29/11/2006 emis de GUVERNUL ROMANIEI (Legea 123 din 10.07.2012; Contract de concesiune nr. 6 din 20.06.2005; Act Aditional nr. 1 din 04.03.2016; Licenta pentru distributia energiei electrice nr. 14033 din 01.07.2002 si Anexa);		
B1	Intabulare, drept de PROPRIETATE, dobandit prin Lege, cota actuala 1/1, cota initiala 1/1 1) STATUL ROMAN - DOMENIUL PUBLIC, CIF:999999999999, LIPSA CUI	A1, A1.1
B2	Intabulare, drept de ADMINISTRARE, dobandit prin Lege, cota actuala 1/1, cota initiala 1/1 1) MINISTERUL ECONOMIEI SI COMERTULUI, CIF:999999999999, LIPSA CUI	A1, A1.1
B3	Intabulare, drept de CONCESIUNE pe o perioada de 49 de ani, dobandit prin Lege, cota actuala 1/1, cota initiala 1/1 1) CEZ DISTRIBUTIE SA, CIF:14491102	A1, A1.1

C. Partea III. SARCINI .

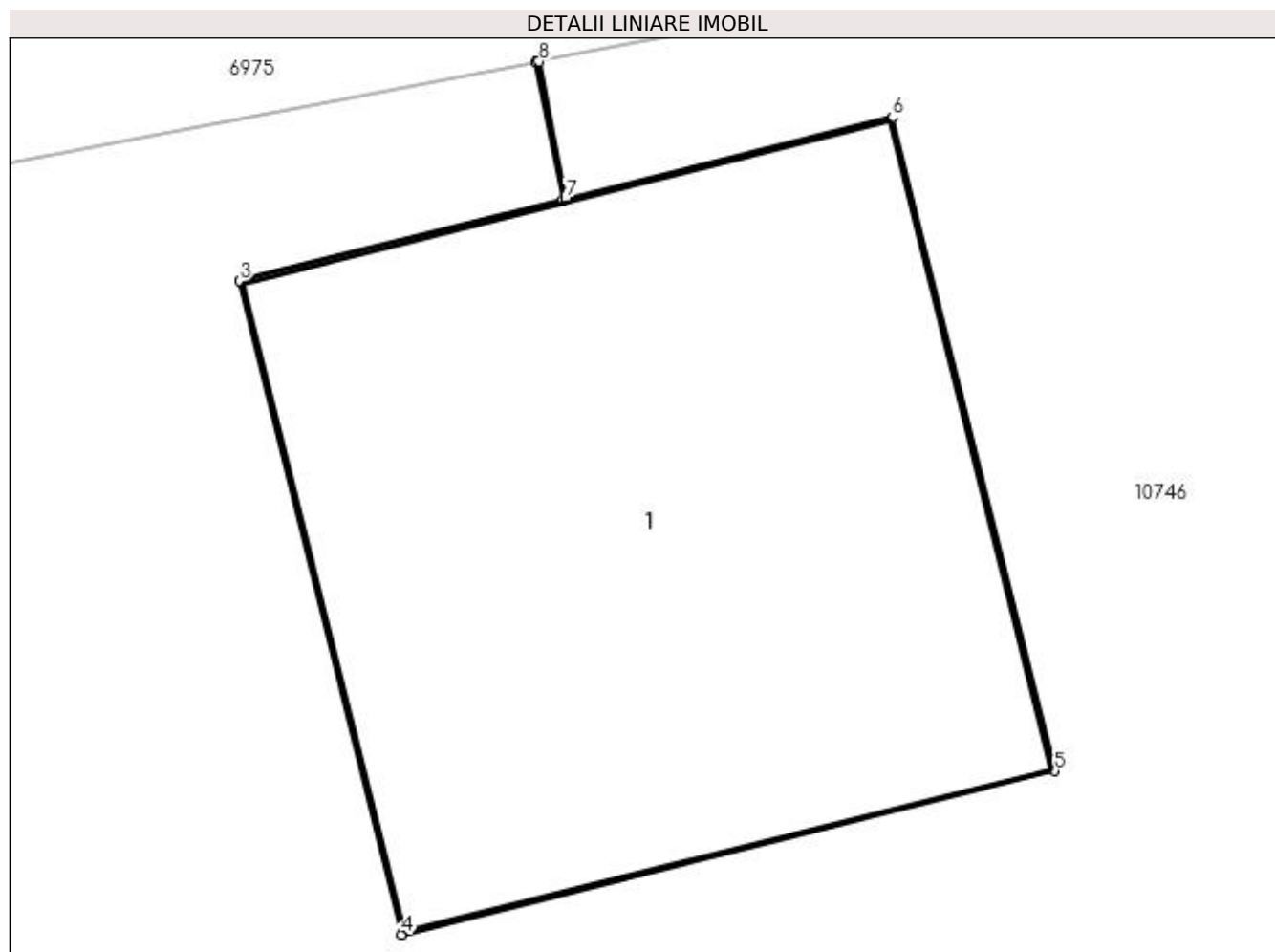
Inscrieri privind dezmembramintele dreptului de proprietate, drepturi reale de garanție și sarcini	Referințe
NU SUNT	

Anexa Nr. 1 La Partea I

Teren

Nr cadastral	Suprafața (mp)*	Observații / Referințe
	1	RETEA JT PTA PREAJBA DE PADURE

* Suprafața este determinată în planul de proiecție Stereo 70.



Date referitoare la teren

Crt	Categorie folosință	Intra vilan	Suprafața (mp)	Tarla	Parcelă	Nr. topo	Observații / Referințe
1	curți constructii	DA	1	-	34	-	

Date referitoare la construcții

Crt	Număr	Destinație construcție	Supraf. (mp)	Situație juridică	Observații / Referințe
A1.1		construcții industriale și edilitare	1	Cu acte	Nr. niveluri:1; S. construita la sol:1 mp; Stalp electric

Lungime Segmente

1) Valorile lungimilor segmentelor sunt obținute din proiecție în plan.

Punct început	X / Y	Punct sfârșit	X / Y	Lungime segment (** (m)
1	435.749,715 300.752,625	2	435.749,762 300.752,381	0.248
2	435.749,762 300.752,381	3	435.749,19 300.752,238	0.59
3	435.749,19 300.752,238	4	435.749,478 300.751,083	1.19

Punct început	X / Y	Punct sfârșit	X / Y	Lungime segment (** (m)
4	435.749,478 300.751,083	5	435.750,632 300.751,372	1.19
5	435.750,632 300.751,372	6	435.750,345 300.752,527	1.19
6	435.750,345 300.752,527	7	435.749,767 300.752,382	0.596
7	435.749,767 300.752,382	8	435.749,72 300.752,626	0.248
8	435.749,72 300.752,626	1	435.749,715 300.752,625	0.005

** Lungimile segmentelor sunt determinate în planul de proiecție Stereo 70 și sunt rotunjite la 1 milimetru.

*** Distanța dintre puncte este formată din segmente cumulate ce sunt mai mici decât valoarea 1 milimetru.

**DATE DESPRE IMOBILUL NR. 11274**

Oficiul de Cadastru și Publicitate Imobiliară DOLJ
Biroul de Cadastru și Publicitate Imobiliară Craiova

A. Partea I. Descrierea imobilului

TEREN Intravilan

Adresa: Loc. Preajba De Padure, Jud. Dolj, P2

Nr. Crt	Nr cadastral Nr. topografic	Suprafața* (mp)	Observații / Referințe
A1		1	Sector cadastral:0 Teren neimprejmuit; RETEA JT PTA PREAJBA DE PADURE

Construcții

Crt	Nr cadastral Nr. topografic	Adresa	Observații / Referințe
A1.1		Loc. Preajba De Padure, Jud. Dolj, P2	Nr. niveluri:1; S. construita la sol:1 mp; Stalp electric

B. Partea II. Proprietari și acte

Inscrieri privitoare la dreptul de proprietate și alte drepturi reale		Referințe
/		
Act Normativ nr. HG NR. 1705, din 29/11/2006 emis de GUVERNUL ROMANIEI (Legea 123 din 10.07.2012; Contract de concesiune nr. 6 din 20.06.2005; Act Aditional nr. 1 din 04.03.2016; Licenta pentru distributia energiei electrice nr. 14033 din 01.07.2002 si Anexa);		
B1	Intabulare, drept de PROPRIETATE, dobandit prin Lege, cota actuala 1/1, cota initiala 1/1 1) STATUL ROMAN - DOMENIUL PUBLIC, CIF:999999999999, LIPSA CUI	A1, A1.1
B2	Intabulare, drept de ADMINISTRARE, dobandit prin Lege, cota actuala 1/1, cota initiala 1/1 1) MINISTERUL ECONOMIEI SI COMERTULUI, CIF:999999999999, LIPSA CUI	A1, A1.1
B3	Intabulare, drept de CONCESIUNE pe o perioada de 49 de ani, dobandit prin Lege, cota actuala 1/1, cota initiala 1/1 1) CEZ DISTRIBUTIE SA, CIF:14491102	A1, A1.1

C. Partea III. SARCINI .

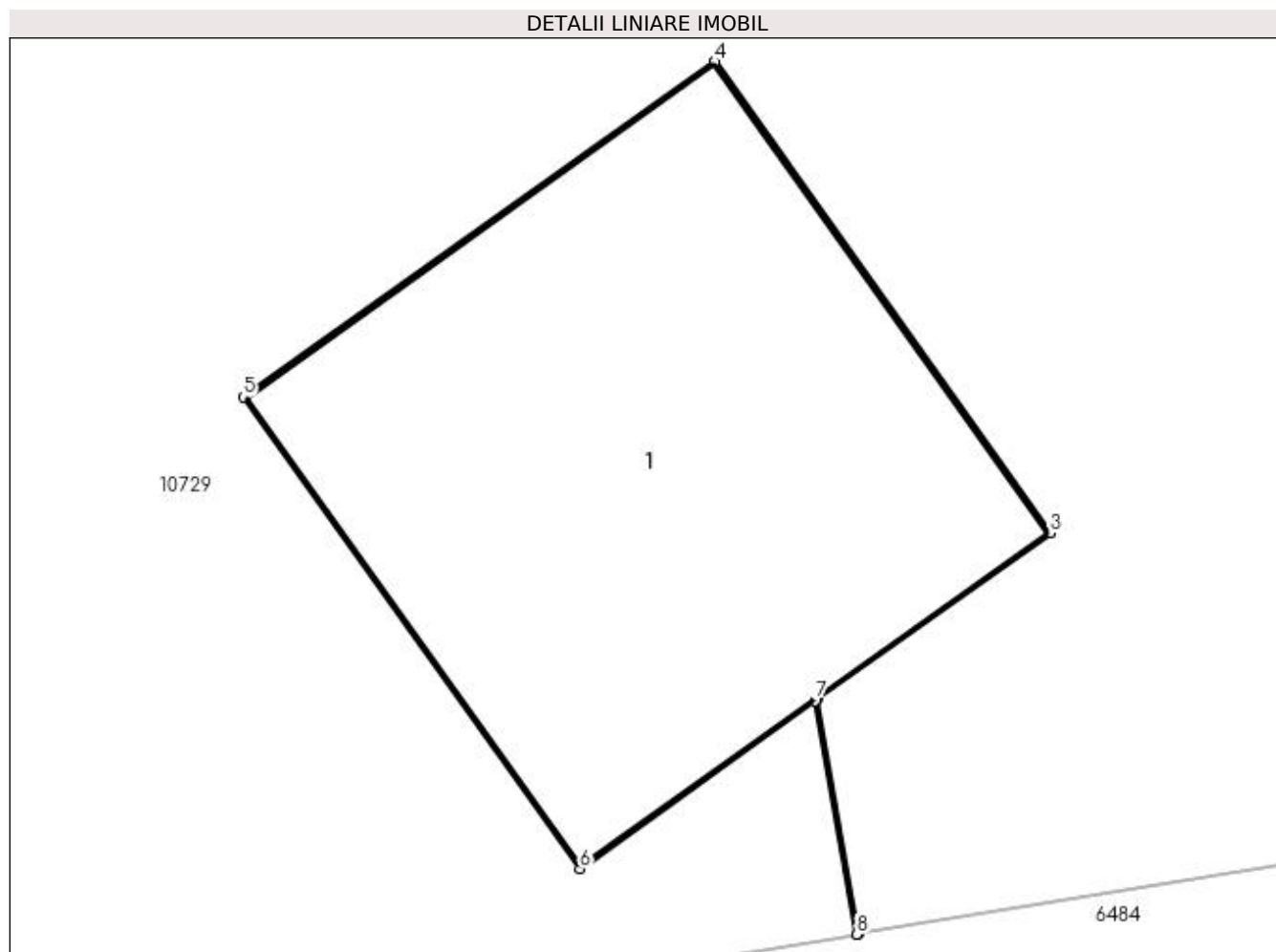
Inscrieri privind dezmembramintele dreptului de proprietate, drepturi reale de garanție și sarcini	Referințe
NU SUNT	

Anexa Nr. 1 La Partea I

Teren

Nr cadastral	Suprafața (mp)*	Observații / Referințe
	1	RETEA JT PTA PREAJBA DE PADURE

* Suprafața este determinată în planul de proiecție Stereo 70.



Date referitoare la teren

Crt	Categorie folosință	Intra vilan	Suprafața (mp)	Tarla	Parcelă	Nr. topo	Observații / Referințe
1	curți constructii	DA	1	-	2	-	

Date referitoare la construcții

Crt	Număr	Destinație construcție	Supraf. (mp)	Situație juridică	Observații / Referințe
A1.1		construcții industriale și edilitare	1	Cu acte	Nr. niveluri:1; S. construită la sol:1 mp; Stalp electric

Lungime Segmente

1) Valorile lungimilor segmentelor sunt obținute din proiecție în plan.

Punct început	X / Y	Punct sfârșit	X / Y	Lungime segment (** (m)
1	435.786,848 300.935,674	2	435.786,762 300.936,156	0.49
2	435.786,762 300.936,156	3	435.787,242 300.936,498	0.589
3	435.787,242 300.936,498	4	435.786,553 300.937,468	1.19

Punct început	X / Y	Punct sfârșit	X / Y	Lungime segment (** (m)
4	435.786,553 300.937,468	5	435.785,583 300.936,778	1.19
5	435.785,583 300.936,778	6	435.786,274 300.935,808	1.191
6	435.786,274 300.935,808	7	435.786,758 300.936,153	0.594
7	435.786,758 300.936,153	8	435.786,844 300.935,673	0.488
8	435.786,844 300.935,673	1	435.786,848 300.935,674	0.004

** Lungimile segmentelor sunt determinate în planul de proiecție Stereo 70 și sunt rotunjite la 1 milimetru.

*** Distanța dintre puncte este formată din segmente cumulate ce sunt mai mici decât valoarea 1 milimetru.

**DATE DESPRE IMOBILUL NR. 11275**

Oficiul de Cadastru și Publicitate Imobiliară DOLJ
Biroul de Cadastru și Publicitate Imobiliară Craiova

A. Partea I. Descrierea imobilului

TEREN Intravilan

Adresa: Loc. Preajba De Padure, Jud. Dolj, P1

Nr. Crt	Nr cadastral Nr. topografic	Suprafața* (mp)	Observații / Referințe
A1		1	Sector cadastral:0 Teren neimprejmuit; RETEA JT PTA PREAJBA DE PADURE

Construcții

Crt	Nr cadastral Nr. topografic	Adresa	Observații / Referințe
A1.1		Loc. Preajba De Padure, Jud. Dolj, P1	Nr. niveluri:1; S. construita la sol:1 mp; Stalp electric

B. Partea II. Proprietari și acte

Inscrieri privitoare la dreptul de proprietate și alte drepturi reale		Referințe
/		
Act Normativ nr. HG NR. 1705, din 29/11/2006 emis de GUVERNUL ROMANIEI (Legea 123 din 10.07.2012; Contract de concesiune nr. 6 din 20.06.2005; Act Aditional nr. 1 din 04.03.2016; Licenta pentru distributia energiei electrice nr. 14033 din 01.07.2002 si Anexa);		
B1	Intabulare, drept de PROPRIETATE, dobandit prin Lege, cota actuala 1/1, cota initiala 1/1 1) STATUL ROMAN - DOMENIUL PUBLIC, CIF:999999999999, LIPSA CUI	A1, A1.1
B2	Intabulare, drept de ADMINISTRARE, dobandit prin Lege, cota actuala 1/1, cota initiala 1/1 1) MINISTERUL ECONOMIEI SI COMERTULUI, CIF:999999999999, LIPSA CUI	A1, A1.1
B3	Intabulare, drept de CONCESIUNE pe o perioada de 49 de ani, dobandit prin Lege, cota actuala 1/1, cota initiala 1/1 1) CEZ DISTRIBUTIE SA, CIF:14491102	A1, A1.1

C. Partea III. SARCINI .

Inscrieri privind dezmembramintele dreptului de proprietate, drepturi reale de garanție și sarcini	Referințe
NU SUNT	

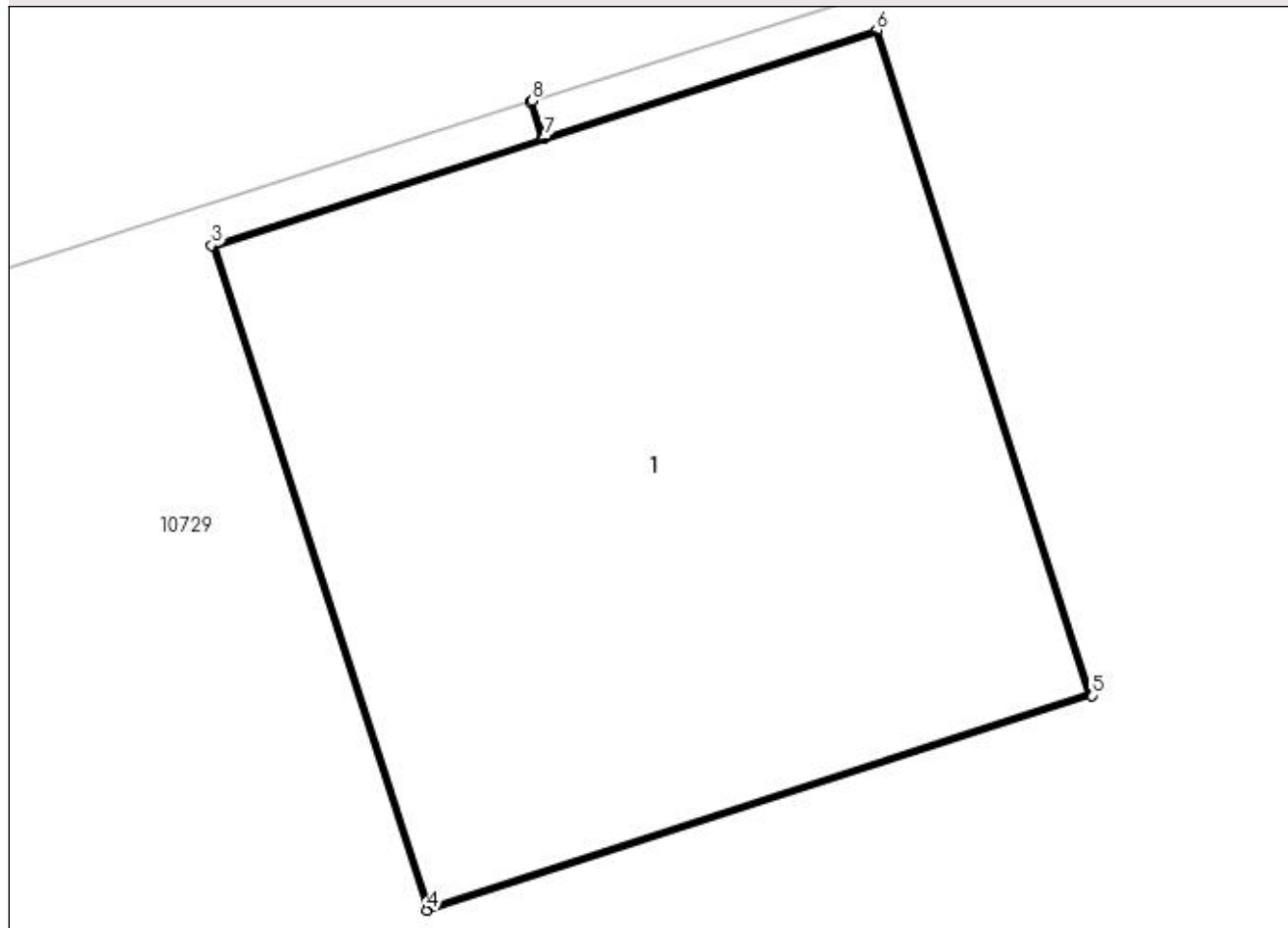
Anexa Nr. 1 La Partea I

Teren

Nr cadastral	Suprafața (mp)*	Observații / Referințe
	1	RETEA JT PTA PREAJBA DE PADURE

* Suprafața este determinată în planul de proiecție Stereo 70.

DETALII LINIARE IMOBIL



Date referitoare la teren

Crt	Categorie folosință	Intra vilan	Suprafața (mp)	Tarla	Parcelă	Nr. topo	Observații / Referințe
1	curți constructii	DA	1	-	1	-	

Date referitoare la construcții

Crt	Număr	Destinație construcție	Supraf. (mp)	Situație juridică	Observații / Referințe
A1.1		construcții industriale și edilitare	1	Cu acte	Nr. niveluri:1; S. construita la sol:1 mp; Stalp electric

Lungime Segmente

1) Valorile lungimilor segmentelor sunt obținute din proiecție în plan.

Punct început	X / Y	Punct sfârșit	X / Y	Lungime segment (** (m)
1	435.730,31 300.912,704	2	435.730,33 300.912,641	0.066
2	435.730,33 300.912,641	3	435.729,768 300.912,459	0.591
3	435.729,768 300.912,459	4	435.730,135 300.911,327	1.19

Punct început	X / Y	Punct sfârșit	X / Y	Lungime segment (** (m)
4	435.730,135 300.911,327	5	435.731,267 300.911,693	1.19
5	435.731,267 300.911,693	6	435.730,901 300.912,826	1.191
6	435.730,901 300.912,826	7	435.730,335 300.912,643	0.595
7	435.730,335 300.912,643	8	435.730,314 300.912,706	0.066
8	435.730,314 300.912,706	1	435.730,31 300.912,704	0.004

** Lungimile segmentelor sunt determinate în planul de proiecție Stereo 70 și sunt rotunjite la 1 milimetru.

*** Distanța dintre puncte este formată din segmente cumulate ce sunt mai mici decât valoarea 1 milimetru.

**DATE DESPRE IMOBILUL NR. 11279**

Oficiul de Cadastru și Publicitate Imobiliară DOLJ
 Biroul de Cadastru și Publicitate Imobiliară Craiova

A. Partea I. Descrierea imobilului

TEREN Intravilan

Adresa: Loc. Preajba De Padure, Jud. Dolj, P35

Nr. Crt	Nr cadastral Nr. topografic	Suprafața* (mp)	Observații / Referințe
A1		1	Sector cadastral:0 Teren neimprejmuit; RETEA JT PTA PREAJBA DE PADURE

Construcții

Crt	Nr cadastral Nr. topografic	Adresa	Observații / Referințe
A1.1		Loc. Preajba De Padure, Jud. Dolj, P35	Nr. niveluri:1; S. construita la sol:1 mp; Stalp electric

B. Partea II. Proprietari și acte

Inscrieri privitoare la dreptul de proprietate și alte drepturi reale		Referințe
/		
Act Normativ nr. HG NR. 1705, din 29/11/2006 emis de GUVERNUL ROMANIEI (Legea 123 din 10.07.2012; Contract de concesiune nr. 6 din 20.06.2005; Act Aditional nr. 1 din 04.03.2016; Licenta pentru distributia energiei electrice nr. 14033 din 01.07.2002 si Anexa);		
B1	Intabulare, drept de PROPRIETATE, dobandit prin Lege, cota actuala 1/1, cota initiala 1/1 1) STATUL ROMAN - DOMENIUL PUBLIC, CIF:999999999999, LIPSA CUI	A1, A1.1
B2	Intabulare, drept de ADMINISTRARE, dobandit prin Lege, cota actuala 1/1, cota initiala 1/1 1) MINISTERUL ECONOMIEI SI COMERTULUI, CIF:999999999999, LIPSA CUI	A1, A1.1
B3	Intabulare, drept de CONCESIUNE pe o perioada de 49 de ani, dobandit prin Lege, cota actuala 1/1, cota initiala 1/1 1) CEZ DISTRIBUTIE SA, CIF:14491102	A1, A1.1

C. Partea III. SARCINI .

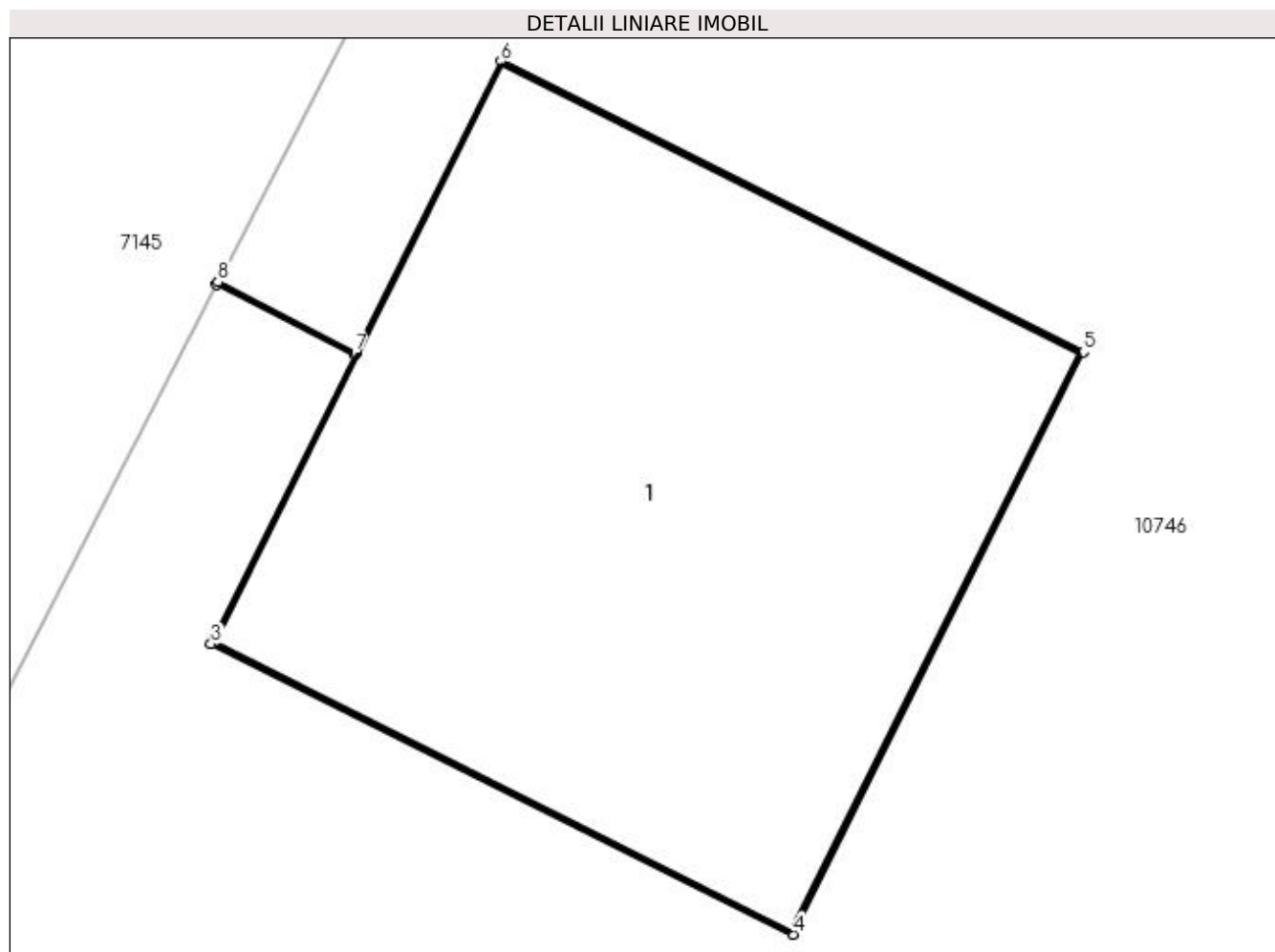
Inscrieri privind dezmembramintele dreptului de proprietate, drepturi reale de garanție și sarcini	Referințe
NU SUNT	

Anexa Nr. 1 La Partea I

Teren

Nr cadastral	Suprafața (mp)*	Observații / Referințe
	1	RETEA JT PTA PREAJBA DE PADURE

* Suprafața este determinată în planul de proiecție Stereo 70.



Date referitoare la teren

Crt	Categorie folosință	Intra vilan	Suprafața (mp)	Tarla	Parcelă	Nr. topo	Observații / Referințe
1	curți construcții	DA	1	-	35	-	

Date referitoare la construcții

Crt	Număr	Destinație construcție	Supraf. (mp)	Situație juridică	Observații / Referințe
A1.1		construcții industriale și edilitare	1	Cu acte	Nr. niveluri:1; S. construita la sol:1 mp; Stalp electric

Lungime Segmente

1) Valorile lungimilor segmentelor sunt obținute din proiecție în plan.

Punct început	X / Y	Punct sfârșit	X / Y	Lungime segment (** (m)
1	435.579,501 300.728,787	2	435.579,754 300.728,657	0.284
2	435.579,754 300.728,657	3	435.579,491 300.728,129	0.59
3	435.579,491 300.728,129	4	435.580,556 300.727,598	1.19

Punct început	X / Y	Punct sfârșit	X / Y	Lungime segment (** (m)
4	435.580,556 300.727,598	5	435.581,087 300.728,663	1.19
5	435.581,087 300.728,663	6	435.580,022 300.729,194	1.19
6	435.580,022 300.729,194	7	435.579,756 300.728,661	0.596
7	435.579,756 300.728,661	8	435.579,504 300.728,791	0.284
8	435.579,504 300.728,791	1	435.579,501 300.728,787	0.005

** Lungimile segmentelor sunt determinate în planul de proiecție Stereo 70 și sunt rotunjite la 1 milimetru.

*** Distanța dintre puncte este formată din segmente cumulate ce sunt mai mici decât valoarea 1 milimetru.

**DATE DESPRE IMOBILUL NR. 11280**

Oficiul de Cadastru și Publicitate Imobiliară DOLJ
Biroul de Cadastru și Publicitate Imobiliară Craiova

A. Partea I. Descrierea imobilului

TEREN Intravilan

Adresa: Loc. Preajba De Padure, Jud. Dolj, P36

Nr. Crt	Nr cadastral Nr. topografic	Suprafața* (mp)	Observații / Referințe
A1		1	Sector cadastral:0 Teren neimprejmuit; RETEA JT PTA PREAJBA DE PADURE

Construcții

Crt	Nr cadastral Nr. topografic	Adresa	Observații / Referințe
A1.1		Loc. Preajba De Padure, Jud. Dolj, P36	Nr. niveluri:1; S. construita la sol:1 mp; Stalp electric

B. Partea II. Proprietari și acte

Inscrieri privitoare la dreptul de proprietate și alte drepturi reale		Referințe
/		
Act Normativ nr. HG NR. 1705, din 29/11/2006 emis de GUVERNUL ROMANIEI (Legea 123 din 10.07.2012; Contract de concesiune nr. 6 din 20.06.2005; Act Aditional nr. 1 din 04.03.2016; Licenta pentru distributia energiei electrice nr. 14033 din 01.07.2002 si Anexa);		
B1	Intabulare, drept de PROPRIETATE, dobandit prin Lege, cota actuala 1/1, cota initiala 1/1 1) STATUL ROMAN - DOMENIUL PUBLIC, CIF:999999999999, LIPSA CUI	A1, A1.1
B2	Intabulare, drept de ADMINISTRARE, dobandit prin Lege, cota actuala 1/1, cota initiala 1/1 1) MINISTERUL ECONOMIEI SI COMERTULUI, CIF:999999999999, LIPSA CUI	A1, A1.1
B3	Intabulare, drept de CONCESIUNE pe o perioada de 49 de ani, dobandit prin Lege, cota actuala 1/1, cota initiala 1/1 1) CEZ DISTRIBUTIE SA, CIF:14491102	A1, A1.1

C. Partea III. SARCINI .

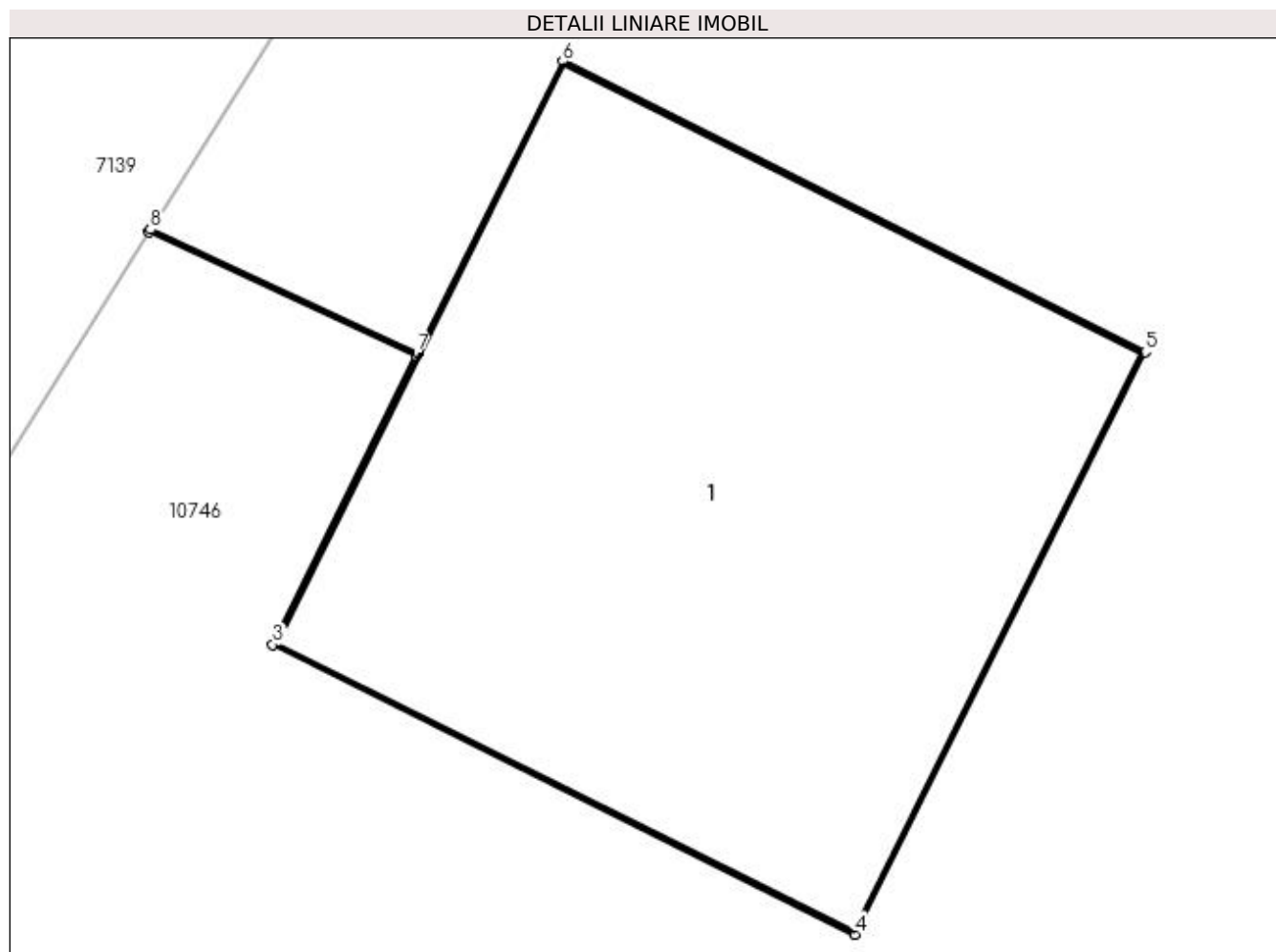
Inscrieri privind dezmembramintele dreptului de proprietate, drepturi reale de garanție și sarcini	Referințe
NU SUNT	

Anexa Nr. 1 La Partea I

Teren

Nr cadastral	Suprafața (mp)*	Observații / Referințe
	1	RETEA JT PTA PREAJBA DE PADURE

* Suprafața este determinată în planul de proiecție Stereo 70.



Date referitoare la teren

Crt	Categorie folosință	Intra vilan	Suprafața (mp)	Tarla	Parcelă	Nr. topo	Observații / Referințe
1	curți construcții	DA	1	-	36	-	

Date referitoare la construcții

Crt	Număr	Destinație construcție	Supraf. (mp)	Situație juridică	Observații / Referințe
A1.1		construcții industriale și edilitare	1	Cu acte	Nr. niveluri:1; S. construita la sol:1 mp; Stalp electric

Lungime Segmente

1) Valorile lungimilor segmentelor sunt obținute din proiecție în plan.

Punct început	X / Y	Punct sfârșit	X / Y	Lungime segment (** (m)
1	435.564,733 300.697,511	2	435.565,222 300.697,285	0.539
2	435.565,222 300.697,285	3	435.564,959 300.696,757	0.59
3	435.564,959 300.696,757	4	435.566,024 300.696,227	1.19

Punct început	X / Y	Punct sfârșit	X / Y	Lungime segment (** (m)
4	435.566,024 300.696,227	5	435.566,555 300.697,292	1.19
5	435.566,555 300.697,292	6	435.565,49 300.697,823	1.19
6	435.565,49 300.697,823	7	435.565,224 300.697,29	0.596
7	435.565,224 300.697,29	8	435.564,735 300.697,516	0.539
8	435.564,735 300.697,516	1	435.564,733 300.697,511	0.005

** Lungimile segmentelor sunt determinate în planul de proiecție Stereo 70 și sunt rotunjite la 1 milimetru.

*** Distanța dintre puncte este formată din segmente cumulate ce sunt mai mici decât valoarea 1 milimetru.

**DATE DESPRE IMOBILUL NR. 11281**

Oficiul de Cadastru și Publicitate Imobiliară DOLJ
Biroul de Cadastru și Publicitate Imobiliară Craiova

A. Partea I. Descrierea imobilului

TEREN Intravilan

Adresa: Loc. Preajba De Padure, Jud. Dolj, P37

Nr. Crt	Nr cadastral Nr. topografic	Suprafața* (mp)	Observații / Referințe
A1		1	Sector cadastral:0 Teren neimprejmuit; RETEA JT PTA PREAJBA DE PADURE

Construcții

Crt	Nr cadastral Nr. topografic	Adresa	Observații / Referințe
A1.1		Loc. Preajba De Padure, Jud. Dolj, P37	Nr. niveluri:1; S. construita la sol:1 mp; Stalp electric

B. Partea II. Proprietari și acte

Inscrieri privitoare la dreptul de proprietate și alte drepturi reale		Referințe
/		
Act Normativ nr. HG NR. 1705, din 29/11/2006 emis de GUVERNUL ROMANIEI (Legea 123 din 10.07.2012; Contract de concesiune nr. 6 din 20.06.2005; Act Aditional nr. 1 din 04.03.2016; Licenta pentru distributia energiei electrice nr. 14033 din 01.07.2002 si Anexa);		
B1	Intabulare, drept de PROPRIETATE, dobandit prin Lege, cota actuala 1/1, cota initiala 1/1 1) STATUL ROMAN - DOMENIUL PUBLIC, CIF:999999999999, LIPSA CUI	A1, A1.1
B2	Intabulare, drept de ADMINISTRARE, dobandit prin Lege, cota actuala 1/1, cota initiala 1/1 1) MINISTERUL ECONOMIEI SI COMERTULUI, CIF:999999999999, LIPSA CUI	A1, A1.1
B3	Intabulare, drept de CONCESIUNE pe o perioada de 49 de ani, dobandit prin Lege, cota actuala 1/1, cota initiala 1/1 1) CEZ DISTRIBUTIE SA, CIF:14491102	A1, A1.1

C. Partea III. SARCINI .

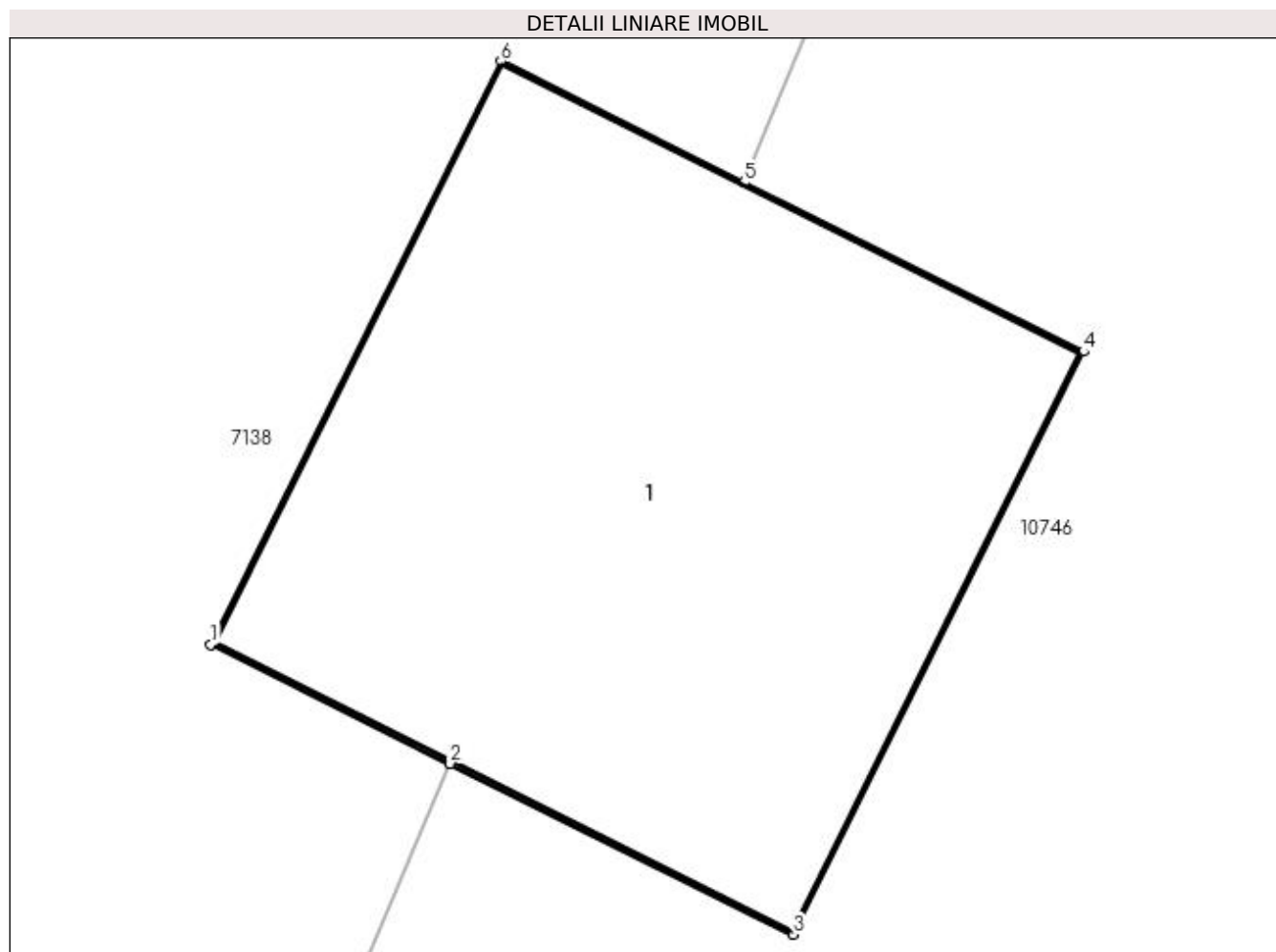
Inscrieri privind dezmembramintele dreptului de proprietate, drepturi reale de garanție și sarcini	Referințe
NU SUNT	

Anexa Nr. 1 La Partea I

Teren

Nr cadastral	Suprafața (mp)*	Observații / Referințe
	1	RETEA JT PTA PREAJBA DE PADURE

* Suprafața este determinată în planul de proiecție Stereo 70.



Date referitoare la teren

Crt	Categorie folosință	Intra vilan	Suprafața (mp)	Tarla	Parcelă	Nr. topo	Observații / Referințe
1	curți constructii	DA	1	-	37	-	

Date referitoare la construcții

Crt	Număr	Destinație construcție	Supraf. (mp)	Situație juridică	Observații / Referințe
A1.1		construcții industriale și edilitare	1	Cu acte	Nr. niveluri:1; S. construita la sol:1 mp; Stalp electric

Lungime Segmente

1) Valorile lungimilor segmentelor sunt obținute din proiecție în plan.

Punct început	X / Y	Punct sfârșit	X / Y	Lungime segment (** (m)
1	435.546,213 300.661,863	2	435.546,651 300.661,645	0.489
2	435.546,651 300.661,645	3	435.547,278 300.661,333	0.7
3	435.547,278 300.661,333	4	435.547,809 300.662,398	1.19

Punct început	X / Y	Punct sfârșit	X / Y	Lungime segment (** (m)
4	435.547,809 300.662,398	5	435.547,188 300.662,707	0.694
5	435.547,188 300.662,707	6	435.546,744 300.662,928	0.496
6	435.546,744 300.662,928	1	435.546,213 300.661,863	1.19

** Lungimile segmentelor sunt determinate în planul de proiecție Stereo 70 și sunt rotunjite la 1 milimetru.

*** Distanța dintre puncte este formată din segmente cumulate ce sunt mai mici decât valoarea 1 milimetru.

**DATE DESPRE IMOBILUL NR. 11282**

Oficiul de Cadastru și Publicitate Imobiliară DOLJ
Biroul de Cadastru și Publicitate Imobiliară Craiova

A. Partea I. Descrierea imobilului

TEREN Intravilan

Adresa: Loc. Preajba De Padure, Jud. Dolj, P38

Nr. Crt	Nr cadastral Nr. topografic	Suprafața* (mp)	Observații / Referințe
A1		1	Sector cadastral:0 Teren neimprejmuit; RETEA JT PTA PREAJBA DE PADURE

Construcții

Crt	Nr cadastral Nr. topografic	Adresa	Observații / Referințe
A1.1		Loc. Preajba De Padure, Jud. Dolj, P38	Nr. niveluri:1; S. construita la sol:1 mp; Stalp electric

B. Partea II. Proprietari și acte

Inscrieri privitoare la dreptul de proprietate și alte drepturi reale		Referințe
/		
Act Normativ nr. HG NR. 1705, din 29/11/2006 emis de GUVERNUL ROMANIEI (Legea 123 din 10.07.2012; Contract de concesiune nr. 6 din 20.06.2005; Act Aditional nr. 1 din 04.03.2016; Licenta pentru distributia energiei electrice nr. 14033 din 01.07.2002 si Anexa);		
B1	Intabulare, drept de PROPRIETATE, dobandit prin Lege, cota actuala 1/1, cota initiala 1/1 1) STATUL ROMAN - DOMENIUL PUBLIC, CIF:999999999999, LIPSA CUI	A1, A1.1
B2	Intabulare, drept de ADMINISTRARE, dobandit prin Lege, cota actuala 1/1, cota initiala 1/1 1) MINISTERUL ECONOMIEI SI COMERTULUI, CIF:999999999999, LIPSA CUI	A1, A1.1
B3	Intabulare, drept de CONCESIUNE pe o perioada de 49 de ani, dobandit prin Lege, cota actuala 1/1, cota initiala 1/1 1) CEZ DISTRIBUTIE SA, CIF:14491102	A1, A1.1

C. Partea III. SARCINI .

Inscrieri privind dezmembramintele dreptului de proprietate, drepturi reale de garanție și sarcini	Referințe
NU SUNT	

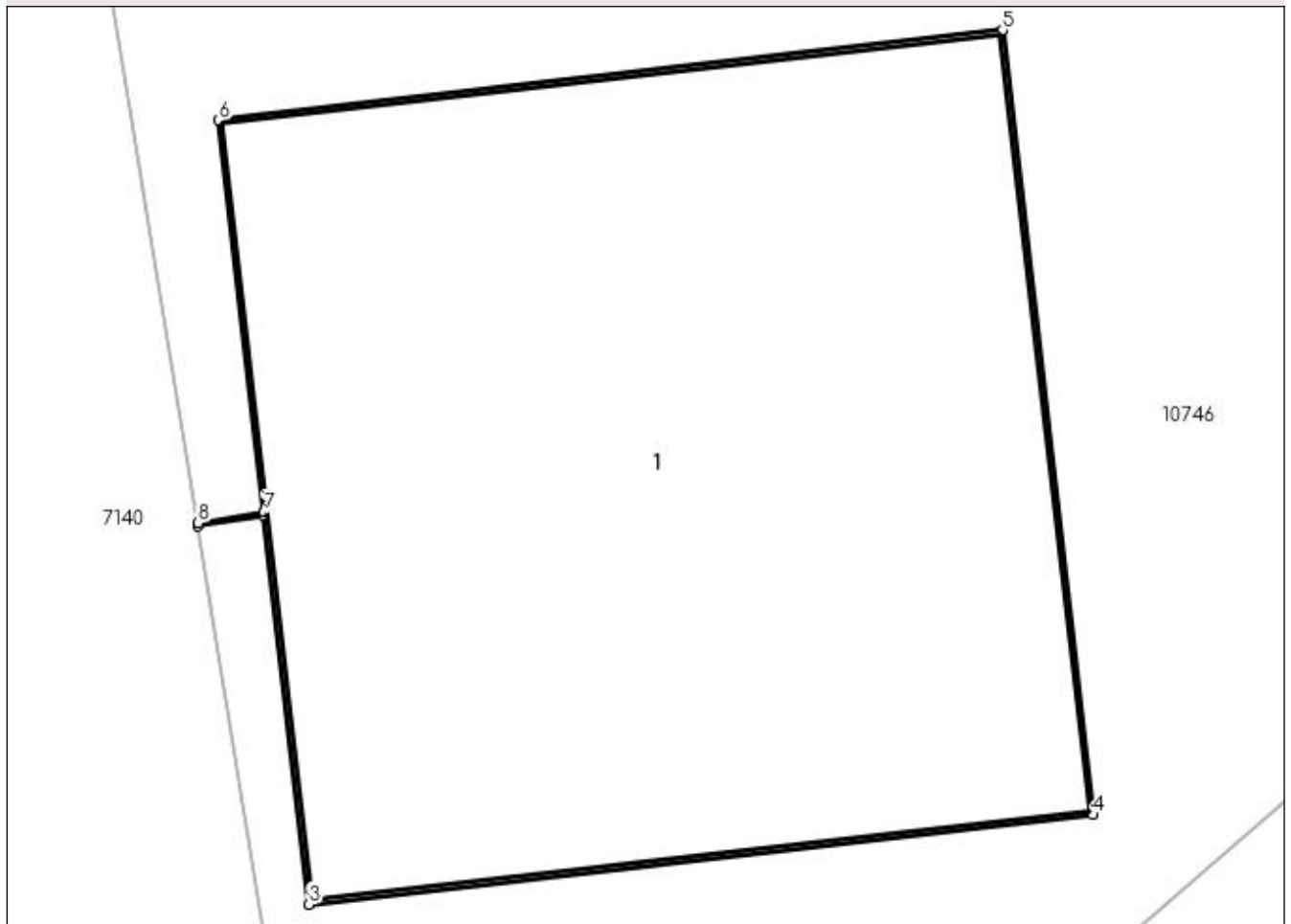
Anexa Nr. 1 La Partea I

Teren

Nr cadastral	Suprafața (mp)*	Observații / Referințe
	1	RETEA JT PTA PREAJBA DE PADURE

* Suprafața este determinată în planul de proiecție Stereo 70.

DETALII LINIARE IMOBIL



Date referitoare la teren

Crt	Categorie folosință	Intra vilan	Suprafața (mp)	Tarla	Parcelă	Nr. topo	Observații / Referințe
1	curți constructii	DA	1	-	38	-	

Date referitoare la construcții

Crt	Număr	Destinație construcție	Supraf. (mp)	Situație juridică	Observații / Referințe
A1.1		construcții industriale și edilitare	1	Cu acte	Nr. niveluri:1; S. construita la sol:1 mp; Stalp electric

Lungime Segmente

1) Valorile lungimilor segmentelor sunt obținute din proiecție în plan.

Punct început	X / Y	Punct sfârșit	X / Y	Lungime segment (** (m)
1	435.524,706 300.599,382	2	435.524,805 300.599,398	0.1
2	435.524,805 300.599,398	3	435.524,873 300.598,812	0.59
3	435.524,873 300.598,812	4	435.526,055 300.598,947	1.19

Punct început	X / Y	Punct sfârșit	X / Y	Lungime segment (** (m)
4	435.526,055 300.598,947	5	435.525,919 300.600,13	1.191
5	435.525,919 300.600,13	6	435.524,737 300.599,994	1.19
6	435.524,737 300.599,994	7	435.524,805 300.599,403	0.595
7	435.524,805 300.599,403	8	435.524,706 300.599,387	0.1
8	435.524,706 300.599,387	1	435.524,706 300.599,382	0.005

** Lungimile segmentelor sunt determinate în planul de proiecție Stereo 70 și sunt rotunjite la 1 milimetru.

*** Distanța dintre puncte este formată din segmente cumulate ce sunt mai mici decât valoarea 1 milimetru.

